


Gazeter Republik Indonesia

Volume 4 Tahun 2024



Gazeter Republik Indonesia Volume 4 Tahun 2024

Oleh : Badan Informasi Geospasial

Editor : Badan Informasi Geospasial

Hak Cipta 2024 pada Badan Informasi Geospasial

Hak cipta dilindungi undang-undang. Dilarang mengutip dan memperbanyak sebagian atau seluruh isi buku tanpa izin tertulis dari penerbit
All right reserved

Diterbitkan pertama kali oleh Badan Informasi Geospasial

Cetakan Pertama : 2021

ISSN : 3032-7881

Dewan Redaksi

Penanggung Jawab : Direktur Pemetaan Batas Wilayah dan Nama Rupabumi

Pimpinan Redaksi : Ketua Tim Pembakuan Nama Rupabumi

Foto Sampul Depan : Rakyat Paksi Nagara

Foto Sampul Belakang : Andri Daniel Parapat

Tata Letak Isi : Muchlis N & Ahmad Dailani

BADAN INFORMASI GEOSPASIAL

Jl. Raya Bogor KM 46, Kawasan Sains dan Teknologi Dr. (H.C) Ir. H. Soekarno
Cibinong, Bogor, Jawa Barat 16911, INDONESIA


Telp. (021) 875 2062-2063

Fax. (021) 875 2064

Website : www.big.go.id

Email : info@big.go.id





Penafian

(Disclaimer)

Gazeter Republik Indonesia merupakan daftar Nama Rupabumi Baku yang memuat informasi Nama Rupabumi, Nama Lain, Unsur Rupabumi, Koordinat, dan Keterangan Wilayah. Isian pada kolom "Keterangan Wilayah" bukan merupakan referensi resmi mengenai alokasi wilayah administrasi dari Unsur Rupabumi. Isian pada kolom "Keterangan Wilayah" berfungsi untuk menjelaskan letak keberadaan Unsur Rupabumi secara geografis.

Gazeter Republik Indonesia merupakan dokumen bersifat dinamis yang senantiasa diperbaiki, diperbarui, dan dimutakhirkan sesuai dengan tahapan Penyelenggaraan Nama Rupabumi sebagaimana diatur dalam Peraturan Pemerintah Nomor 2 Tahun 2021 Tentang Penyelenggaraan Nama Rupabumi. Usulan perubahan Nama Rupabumi Baku disampaikan kepada Badan sebagaimana amanat pada pasal 25 ayat (2) PP Nomor 2 Tahun 2021. Penyampaian usulan perubahan Nama Rupabumi Baku dapat dilakukan melalui surat resmi yang ditujukan kepada Kepala Badan Informasi Geospasial dan dikirimkan baik secara langsung maupun melalui alamat pos-el nna-ina@big.go.id.

Sambutan

Kepala Badan Informasi Geospasial



Salam Toponimi!

Tahun 2024 menandakan tahun keempat sejak diberlakukannya Peraturan Pemerintah Nomor 2 Tahun 2021 tentang Penyelenggaraan Nama Rupabumi dan tahun pertama semenjak terbitnya Peraturan BIG Nomor 6 Tahun 2023 tentang Pelaksanaan Peraturan Pemerintah Nomor 2 Tahun 2021. Manfaat dari adanya kedua peraturan ini mulai terlihat dari meningkatnya keaktifan penyelenggara nama rupabumi dalam melaksanakan kegiatan yang berkaitan dalam menunjang penyelenggaraan nama rupabumi yang komprehensif.

Pada tahun 2024, mulai bermunculan inovasi dan terobosan yang dilakukan oleh penyelenggara nama rupabumi dalam mendukung agar penyelenggaraan nama rupabumi dapat terlaksana dengan baik di wilayah masing-masing. Hal ini terwujud dengan semakin beragamnya kegiatan yang dilakukan oleh penyelenggara nama rupabumi dan meningkatnya jumlah partisipan dalam Bhumandala Award Nama Rupabumi di tahun ini. Kolaborasi dan sinergi antar penyelenggara nama rupabumi sangat dibutuhkan untuk saling meningkatkan kapasitas dan kompetensi dalam merencanakan serta mengimplementasikan strategi penyelenggaraan nama rupabumi yang tepat sesuai dengan tantangan yang ada.

Gazeter Republik Indonesia (GRI) Edisi Tahun 2024 sangat esensial dalam menyediakan nama rupabumi baku yang lengkap, akurat, mutakhir dan terkelola secara nasional. GRI Edisi Tahun 2024 disusun dalam dua format buku yang berbeda: [1] Gazeter Republik Indonesia yang berisi seluruh daftar nama rupabumi baku dan [2] Gazeter Republik Indonesia Unsur Rupabumi Pulau yang berisi daftar nama rupabumi baku untuk unsur rupabumi pulau. GRI merupakan dokumen yang dinamis, sehingga kedepannya akan terus berkembang seiring meningkatnya aktivitas penyelenggaraan nama rupabumi yang terlaksana.

Pada GRI Edisi Tahun 2024, terdapat 4.226 nama rupabumi baku yang terdiri dari 3.965 nama rupabumi baku hasil penelaahan di tahun ini, 242 nama rupabumi baku yang mengalami penggantian nama rupabumi dan penghapusan 19 nama rupabumi baku. Pada tahun ini, kami juga menyediakan kembali GRI Edisi Unsur Rupabumi pulau yang berisikan 17.380 nama rupabumi yang telah dibakukan. Perhatian dan atensi penyelenggara nama rupabumi semakin meningkat dengan adanya usulan perubahan dan penghapusan yang diajukan di tahun ini sehingga data yang disajikan memutakhirkan data yang ada sebelumnya.

Harapan besar kami, semangat dan rasa kepemilikan setiap penyelenggara terhadap kegiatan penyelenggaraan nama rupabumi akan semakin meningkat dengan berjalannya waktu sehingga nantinya kita secara bersama dapat menyediakan data nama rupabumi baku yang dapat menjadi acuan nasional dan internasional untuk wilayah Indonesia serta berdampak bagi kehidupan kita sehari-hari.

Cibinong, November 2024
Kepala Badan Informasi Geospasial
Muh Aris Marfai

Kata Pengantar

Insan Toponimi yang kami banggakan,

Puji syukur kami panjatkan ke hadirat Allah SWT atas berkat dan rahmat-Nya, sehingga Gazeter Republik Indonesia (GRI) Edisi Tahun 2024 ini dapat diselesaikan dengan baik dan hadir di penghujung tahun ini. Kehadiran GRI tidak luput dari usaha, kontribusi dan kerja keras yang dilakukan oleh penyelenggara nama rupabumi, baik pemerintah daerah Kabupaten/Kota, pemerintah daerah Provinsi, Kementerian/Lembaga di tingkat pusat maupun pihak lain yang turut serta dalam menjalankan amanat Peraturan Pemerintah Nomor 2 Tahun 2021 (PP 2/2021) Tentang Penyelenggaraan Nama Rupabumi (PNR).

Perjalanan PNR telah memasuki tahun keempat pasca diterbitkannya PP 2/2021. Pada tahun keempat ini kami merasakan bahwa semangat yang ada dari tujuan PNR yang termuat dalam PP 2/2021 sudah mulai tersebar secara merata baik diantara kalangan pemerintah maupun masyarakat. Hal ini menandakan semakin banyak insan yang menyadari bahwa PNR merupakan hal yang penting dan dapat memberikan manfaat untuk berbagai aspek pada kehidupan sehari-hari. Dengan adanya GRI, kami berharap dapat memberikan data nama rupabumi baku yang akurat dan berdampak bagi pengguna.

GRI Edisi Tahun 2024 ini menyajikan 4.226 nama rupabumi baku yang terdiri dari 3.965 nama rupabumi baku hasil penelaahan nama rupabumi tingkat pusat di tahun 2024, 242 nama rupabumi baku yang mengalami penggantian nama rupabumi dan penghapusan 19 nama rupabumi baku. Pada tahun ini, kami juga menyediakan kembali GRI Edisi Unsur Rupabumi pulau yang berisikan 17.380 nama rupabumi yang telah dibakukan.

Kami menyadari dalam menyusun GRI ini tidak luput dari kesalahan dan ketidaksempurnaan yang ada. Oleh karena itu, dengan rendah hati kami menantikan saran dan kritik terkait edisi ini sehingga kedepannya dapat semakin bermanfaat dan mudah digunakan oleh pengguna yang membutuhkan.

Akhir kata, kami mengucapkan terima kasih kepada semua pihak yang telah berkontribusi dalam penyusunan GRI Edisi Tahun 2024. Semoga buku ini dapat memberikan manfaat yang besar bagi masyarakat luas dan menjadi pengingat kita bersama untuk semakin teguh dan konsisten dalam menjaga semangat PNR di lingkungan sekitar kita.

Cibinong, November 2024
Tim Penyusun

Panduan Umum Penggunaan

A. Struktur Penyusunan

Gazeter Republik Indonesia (GRI) Edisi Tahun 2024 dikelompokkan berdasarkan jenis nama rupabumi, yaitu Nama Rupabumi Wilayah Darat (NRWD) dan Nama Rupabumi Wilayah Laut (NRWL). NRWD disusun berdasarkan wilayah administrasi (provinsi, kabupaten/kota) dan kemudian diurutkan berdasar jenis unsur rupabumi secara alfabetis pada elemen spesifik dari nama rupabumi yang dimaksud. Pada entri NRWL disusun berdasarkan jenis unsur rupabumi dan diurutkan berdasarkan abjad pada elemen spesifik dari nama rupabumi. Sedangkan, untuk GRI Edisi Tahun 2024 Unsur Rupabumi Pulau, disusun berdasarkan wilayah administrasi (provinsi) dan kemudian diurutkan secara alfabetis dari nama rupabumi yang ada.

B. Format Penyajian

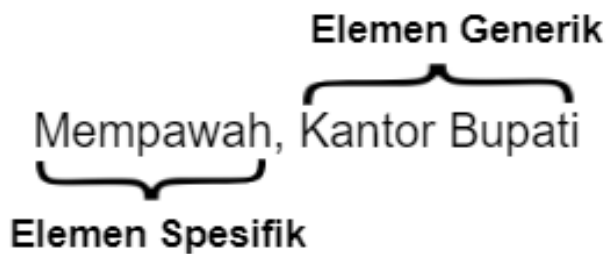
GRI Edisi Tahun 2024 disajikan dalam 5 (lima) kolom yang terdiri dari Nama Rupabumi, Nama Lain, Unsur Rupabumi, Koordinat dan Keterangan Wilayah sebagaimana tertera pada tabel berikut ini.

Nama Rupabumi	Nama Lain	Unsur Rupabumi	Koordinat	Keterangan Wilayah
Ciharus, Danau		Danau/Situ	07°09'50.32" S 107°45'14.86" T	Kabupaten Bandung, Provinsi Jawa Barat
Bandung, Kantor Bupati		Kantor Bupati	07°01'19.61" S 107°31'39.45" T	Kabupaten Bandung, Provinsi Jawa Barat

Adapun penjelasan dari masing-masing kolom adalah sebagai berikut:

1. Nama Rupabumi

Kolom ini berisikan nama rupabumi yang sudah dibakukan dan memenuhi prinsip nama rupabumi sebagaimana tercantum dalam PP 2/2021. Penulisan pada kolom ini dimulai dari elemen spesifik kemudian dilanjutkan dengan elemen generik yang dipisahkan oleh tanda koma (,).



2. Nama Lain

Kolom ini berisikan nama selain nama resmi yang digunakan untuk 1 (satu) Unsur Rupabumi yang dikenal dan digunakan oleh masyarakat setempat. Jika Unsur Rupabumi tidak memiliki nama lain, kolom ini tidak diisi. Kolom ini juga dapat mengakomodir pencantuman nama-nama yang sudah termuat dalam peraturan yang ada. Berikut adalah contoh data nama rupabumi yang memiliki nama lain dan tidak memiliki nama lain.

- Memiliki Nama Lain

Nama Rupabumi	Nama Lain	Unsur Rupabumi	Koordinat	Keterangan Wilayah
Kijing, Terminal	<ul style="list-style-type: none"> • Terminal Kijing Pelabuhan Pontianak(1) • Pelabuhan Kijing Mempawah(2) 	Pelabuhan Laut	00°30'26.58" U 108°54'31.86" T	<ul style="list-style-type: none"> • Kabupaten Mempawah, Provinsi Kalimantan Barat • Wilayah pengelolaan Pelabuhan Pontianak

(1)Peraturan Presiden Nomor 43 Tahun 2017

(2)Keputusan Bupati Mempawah Nomor 109 Tahun 2022

- Tidak Memiliki Nama Lain

Nama Rupabumi	Nama Lain	Unsur Rupabumi	Koordinat	Keterangan Wilayah
Gondosuli, Candi		Candi	07°18'06.37" S 110°06'18.73" T	Kabupaten Temanggung, Provinsi Jawa Tengah

3. Unsur Rupabumi

Kolom ini berisikan jenis dari Unsur Rupabumi sesuai klasifikasi yang ada dalam Sistem Informasi Nama Rupabumi (SINAR).

4. Koordinat

Kolom ini berisikan nilai koordinat lintang dan bujur dari Unsur Rupabumi yang dimaksud. Penulisan koordinat menggunakan format Derajat, Menit, Detik (DMS). Sistem Koordinat yang dipakai adalah Sistem Referensi Geospasial Indonesia 2013 (SRGI 2013) Epok 2012.

5. Keterangan Wilayah

Isian pada kolom ini bukan merupakan referensi resmi mengenai alokasi wilayah administrasi dari Unsur Rupabumi. Kolom ini menjelaskan letak keberadaan Unsur Rupabumi secara geografis. Keterangan wilayah dapat berupa wilayah administrasi pemerintahan; posisi relatif Unsur Rupabumi terhadap Unsur Rupabumi lain di sekitarnya; atau keterangan wilayah lainnya. Berikut adalah contoh nama rupabumi dengan keterangan wilayah berupa wilayah administrasi pemerintahan dan posisi relatif terhadap unsur rupabumi lain di sekitarnya.

- Wilayah Administrasi Pemerintahan

Nama Rupabumi	Nama Lain	Unsur Rupabumi	Koordinat	Keterangan Wilayah
Soesilo Sudarman, Museum		Museum	07°36'01.09" S 109°12'43.32" T	Kabupaten Cilacap, Provinsi Jawa Tengah

- Posisi Relatif terhadap Unsur Rupabumi Lain di Sekitar

Nama Rupabumi	Nama Lain	Unsur Rupabumi	Koordinat	Keterangan Wilayah
Lucipara, Cekungan		Cekungan	04°54'48.13" S 126°51'41.95" T	Laut Seram, Sebelah Selatan Pulau Buru

Daftar Isi

Sambutan

Kata Pengantar

Panduan Umum Penggunaan

Daftar Isi

1. Nama Rupabumi Wilayah Darat	15	2. Nama Rupabumi Wilayah Laut	201
1.1 Aceh	17	2.1 Indonesia	203
1.2 Banten	21	2.2 Aceh	213
1.3 Daerah Istimewa Yogyakarta	29	2.3 DKI Jakarta	227
1.4 Gorontalo	37	2.4 Gorontalo	231
1.5 Jawa Barat	41	2.5 Kalimantan Barat	237
1.6 Jawa Tengah	67	2.6 Kepulauan Bangka Belitung	241
1.7 Jawa Timur	85	2.7 Kepulauan Riau	247
1.8 Kalimantan Barat	137	2.8 Maluku Utara	253
1.9 Kalimantan Selatan	141	2.9 Sulawesi Barat	257
1.10 Kalimantan Tengah	147	2.10 Sulawesi Selatan	263
1.11 Kalimantan Timur	153	2.11 Sulawesi Tenggara	267
1.12 Kepulauan Bangka Belitung	157	2.12 Sulawesi Utara	275
1.13 Lampung	163		
1.14 Papua Barat	167	3. Perubahan Nama Rupabumi Baku	283
1.15 Riau	171	3.1 Perubahan Nama Rupabumi Baku Tahun 2021	285
1.16 Sulawesi Selatan	175	3.2 Perubahan Nama Rupabumi Baku Tahun 2023	304
1.17 Sulawesi Tenggara	179	3.3 Perubahan Nama Rupabumi Baku Tahun 2024	305
1.18 Sulawesi Utara	183		
1.19 Sumatera Selatan	189		
1.20 Sumatera Utara	197		

Kantor Reje Tanah Abu

04°27'08.44" U 096°48'29.15" T



Pulau Songe

00°00'16.95" S 109°55'29.39" T



Kantor Panewu Gamping

07°47'43.91" S 110°19'18.36" T



Kantor Camat Mojosari

07°31'10.43" S 112°33'41.01" T



Kantor Kapitalaung Taloarane

03°34'04.02" U 125°31'05.54" T



Pulau Laag

05°20'41.94" S 137°44'15.83" T



Leppe Menuke

04°06'03.54" S 121°24'14.66" T



Kantor Pos Teluk Wondama

02°43'18.29" S 134°30'19.25" T








Nama Rupabumi

Wilayah Darat





1.1

ACEH

1.1.1 Kabupaten Aceh Tengah

Nama Rupabumi	Nama Lain	Unsur Rupabumi	Koordinat	Keterangan Wilayah
Atu Lintang, Kantor Camat		Kantor Camat	04°27'46.98" U 096°47'07.29" T	Kabupaten Aceh Tengah, Provinsi Aceh
Kute Panang, Kantor Camat		Kantor Camat	04°40'30.73" U 096°48'05.05" T	Kabupaten Aceh Tengah, Provinsi Aceh
Atang Jungket, Kantor Reje		Kantor Kepala Desa	04°35'44.19" U 096°47'53.56" T	Kabupaten Aceh Tengah, Provinsi Aceh
Atu Gogop, Kantor Reje		Kantor Kepala Desa	04°41'22.06" U 096°46'07.05" T	Kabupaten Aceh Tengah, Provinsi Aceh
Bies Mulie, Kantor Reje		Kantor Kepala Desa	04°36'47.54" U 096°47'31.88" T	Kabupaten Aceh Tengah, Provinsi Aceh
Bies Penentanan, Kantor Reje		Kantor Kepala Desa	04°36'59.45" U 096°48'01.66" T	Kabupaten Aceh Tengah, Provinsi Aceh
Bukit Rata, Kantor Reje		Kantor Kepala Desa	04°42'13.89" U 096°46'33.14" T	Kabupaten Aceh Tengah, Provinsi Aceh
Damar Mulyo, Kantor Reje		Kantor Kepala Desa	04°26'05.40" U 096°46'08.10" T	Kabupaten Aceh Tengah, Provinsi Aceh
Dedingin, Kantor Reje		Kantor Kepala Desa	04°41'33.72" U 096°46'28.86" T	Kabupaten Aceh Tengah, Provinsi Aceh
Empu Balik, Kantor Reje		Kantor Kepala Desa	04°42'44.24" U 096°43'59.89" T	Kabupaten Aceh Tengah, Provinsi Aceh
Gayo Murni, Kantor Reje		Kantor Kepala Desa	04°25'43.74" U 096°46'30.51" T	Kabupaten Aceh Tengah, Provinsi Aceh
Kala Nongkal, Kantor Reje		Kantor Kepala Desa	04°42'34.84" U 096°46'02.55" T	Kabupaten Aceh Tengah, Provinsi Aceh
Karang Bayur, Kantor Reje		Kantor Kepala Desa	04°35'45.89" U 096°47'45.38" T	Kabupaten Aceh Tengah, Provinsi Aceh
Kepala Akal, Kantor Reje		Kantor Kepala Desa	04°25'49.35" U 096°44'37.42" T	Kabupaten Aceh Tengah, Provinsi Aceh
Kute Panang, Kantor Reje		Kantor Kepala Desa	04°40'44.92" U 096°46'41.30" T	Kabupaten Aceh Tengah, Provinsi Aceh
Lenga, Kantor Reje		Kantor Kepala Desa	04°35'45.98" U 096°47'02.63" T	Kabupaten Aceh Tengah, Provinsi Aceh
Lukub Sabun Barat, Kantor Reje		Kantor Kepala Desa	04°42'38.89" U 096°46'49.04" T	Kabupaten Aceh Tengah, Provinsi Aceh
Lukub Sabun Timur, Kantor Reje		Kantor Kepala Desa	04°41'45.72" U 096°47'34.72" T	Kabupaten Aceh Tengah, Provinsi Aceh
Merah Muyang, Kantor Reje		Kantor Kepala Desa	04°25'03.75" U 096°46'27.90" T	Kabupaten Aceh Tengah, Provinsi Aceh
Merah Pupuk, Kantor Reje		Kantor Kepala Desa	04°27'42.55" U 096°46'46.87" T	Kabupaten Aceh Tengah, Provinsi Aceh
Pantan Jerik, Kantor Reje		Kantor Kepala Desa	04°41'50.25" U 096°47'05.39" T	Kabupaten Aceh Tengah, Provinsi Aceh
Pantan Sile, Kantor Reje		Kantor Kepala Desa	04°40'21.87" U 096°47'31.31" T	Kabupaten Aceh Tengah, Provinsi Aceh
Pucuk Deku, Kantor Reje		Kantor Kepala Desa	04°36'04.32" U 096°46'31.23" T	Kabupaten Aceh Tengah, Provinsi Aceh
Simpang Lukup Badak, Kantor Reje		Kantor Kepala Desa	04°35'47.40" U 096°48'06.46" T	Kabupaten Aceh Tengah, Provinsi Aceh
Simpang Uning Niken, Kantor Reje		Kantor Kepala Desa	04°36'41.45" U 096°48'28.93" T	Kabupaten Aceh Tengah, Provinsi Aceh
Tanoh Abu, Kantor Reje		Kantor Kepala Desa	04°27'08.44" U 096°48'29.15" T	Kabupaten Aceh Tengah, Provinsi Aceh
Tapak Moge, Kantor Reje		Kantor Kepala Desa	04°39'44.13" U 096°46'25.34" T	Kabupaten Aceh Tengah, Provinsi Aceh

Nama Rupabumi	Nama Lain	Unsur Rupabumi	Koordinat	Keterangan Wilayah
Tawar Miko, Kantor Reje		Kantor Kepala Desa	04°41'32.08" U 096°47'31.35" T	Kabupaten Aceh Tengah, Provinsi Aceh
Tebes Lues, Kantor Reje		Kantor Kepala Desa	04°36'14.18" U 096°47'07.65" T	Kabupaten Aceh Tengah, Provinsi Aceh
Timang Rasa, Kantor Reje		Kantor Kepala Desa	04°41'17.88" U 096°47'17.54" T	Kabupaten Aceh Tengah, Provinsi Aceh
Kecamatan Atu Lintang, Balai Penyuluhan KB		Kantor Pemerintah Lainnya	04°27'47.80" U 096°47'06.91" T	Kabupaten Aceh Tengah, Provinsi Aceh



1.2

BANTEN

1.2.1 Kota Cilegon

Nama Rupabumi	Nama Lain	Unsur Rupabumi	Koordinat	Keterangan Wilayah
Cibeber, Kantor Camat		Kantor Camat	06°02'34.68" S 106°03'30.77" T	Kota Cilegon, Provinsi Banten
Cilegon, Kantor Camat		Kantor Camat	06°01'33.32" S 106°02'59.86" T	Kota Cilegon, Provinsi Banten
Citangkil, Kantor Camat		Kantor Camat	06°01'02.95" S 106°01'06.85" T	Kota Cilegon, Provinsi Banten
Ciwandan, Kantor Camat		Kantor Camat	06°01'18.19" S 105°58'18.88" T	Kota Cilegon, Provinsi Banten
Jombang, Kantor Camat		Kantor Camat	06°00'52.85" S 106°03'51.77" T	Kota Cilegon, Provinsi Banten
Purwakarta, Kantor Camat		Kantor Camat	05°59'28.90" S 106°03'28.30" T	Kota Cilegon, Provinsi Banten
Kota Cilegon , Kantor DPRD		Kantor DPRD	06°00'38.98" S 106°02'28.79" T	Kota Cilegon, Provinsi Banten
Bagendung, Kantor Lurah		Kantor Lurah	06°02'58.55" S 106°02'09.96" T	Kota Cilegon, Provinsi Banten
Banjar Negara, Kantor Lurah		Kantor Lurah	06°02'19.51" S 106°00'04.50" T	Kota Cilegon, Provinsi Banten
Bendungan, Kantor Lurah		Kantor Lurah	06°01'50.76" S 106°03'22.30" T	Kota Cilegon, Provinsi Banten
Bulakan, Kantor Lurah		Kantor Lurah	06°03'46.68" S 106°02'49.16" T	Kota Cilegon, Provinsi Banten
Cibeber, Kantor Lurah		Kantor Lurah	06°01'58.89" S 106°04'04.19" T	Kota Cilegon, Provinsi Banten
Cikerai, Kantor Lurah		Kantor Lurah	06°04'31.69" S 106°02'06.54" T	Kota Cilegon, Provinsi Banten
Citangkil, Kantor Lurah		Kantor Lurah	06°00'56.38" S 106°02'21.65" T	Kota Cilegon, Provinsi Banten
Ciwaduk, Kantor Lurah		Kantor Lurah	06°01'33.79" S 106°02'59.19" T	Kota Cilegon, Provinsi Banten
Ciwedus, Kantor Lurah		Kantor Lurah	06°01'56.96" S 106°02'30.49" T	Kota Cilegon, Provinsi Banten
Gunung Sugih, Kantor Lurah		Kantor Lurah	06°02'04.26" S 105°56'32.39" T	Kota Cilegon, Provinsi Banten
Jombang Wetan, Kantor Lurah		Kantor Lurah	06°00'55.69" S 106°03'41.08" T	Kota Cilegon, Provinsi Banten
Kalitimbang, Kantor Lurah		Kantor Lurah	06°02'37.30" S 106°03'41.31" T	Kota Cilegon, Provinsi Banten
Karang Asem, Kantor Lurah		Kantor Lurah	06°02'11.98" S 106°03'02.94" T	Kota Cilegon, Provinsi Banten
Kebon Dalem, Kantor Lurah		Kantor Lurah	05°59'49.41" S 106°02'57.34" T	Kota Cilegon, Provinsi Banten
Kebonsari, Kantor Lurah		Kantor Lurah	06°01'05.08" S 106°01'22.03" T	Kota Cilegon, Provinsi Banten
Kepuh, Kantor Lurah		Kantor Lurah	06°01'43.77" S 105°57'53.68" T	Kota Cilegon, Provinsi Banten
Ketileng, Kantor Lurah		Kantor Lurah	06°01'39.71" S 106°03'45.59" T	Kota Cilegon, Provinsi Banten
Kubangsari, Kantor Lurah		Kantor Lurah	06°00'51.03" S 105°59'05.89" T	Kota Cilegon, Provinsi Banten
Lebak Denok, Kantor Lurah		Kantor Lurah	06°01'57.31" S 106°01'06.88" T	Kota Cilegon, Provinsi Banten
Masigit, Kantor Lurah		Kantor Lurah	06°00'28.36" S 106°03'26.30" T	Kota Cilegon, Provinsi Banten

Nama Rupabumi	Nama Lain	Unsur Rupabumi	Koordinat	Keterangan Wilayah
Pabean, Kantor Lurah		Kantor Lurah	05°58'05.74" S 106°03'06.21" T	Kota Cilegon, Provinsi Banten
Panggung Rawi, Kantor Lurah		Kantor Lurah	06°00'27.62" S 106°04'00.91" T	Kota Cilegon, Provinsi Banten
Purwakarta, Kantor Lurah		Kantor Lurah	05°59'12.50" S 106°03'46.62" T	Kota Cilegon, Provinsi Banten
Randakari, Kantor Lurah		Kantor Lurah	06°01'52.44" S 105°58'17.86" T	Kota Cilegon, Provinsi Banten
Samangraya, Kantor Lurah		Kantor Lurah	06°00'53.78" S 105°59'52.00" T	Kota Cilegon, Provinsi Banten
Sukmajaya, Kantor Lurah		Kantor Lurah	06°01'18.04" S 106°04'04.82" T	Kota Cilegon, Provinsi Banten
Taman Baru, Kantor Lurah		Kantor Lurah	06°01'59.86" S 106°01'54.25" T	Kota Cilegon, Provinsi Banten
Tamansari, Kantor Lurah		Kantor Lurah	05°55'52.15" S 106°00'38.68" T	Kota Cilegon, Provinsi Banten
Tegal Bunder, Kantor Lurah		Kantor Lurah	05°58'22.52" S 106°03'20.32" T	Kota Cilegon, Provinsi Banten
Tegal Ratu, Kantor Lurah		Kantor Lurah	06°01'46.89" S 105°59'06.07" T	Kota Cilegon, Provinsi Banten
Warnasari, Kantor Lurah		Kantor Lurah	06°01'43.73" S 106°00'34.92" T	Kota Cilegon, Provinsi Banten
Babakan Turi, SD Negeri		Pendidikan Dasar	05°55'47.55" S 106°00'16.06" T	Kota Cilegon, Provinsi Banten
Belumbang, SD Negeri		Pendidikan Dasar	06°01'30.66" S 105°59'09.63" T	Kota Cilegon, Provinsi Banten
Bendungan I, SD Negeri		Pendidikan Dasar	06°01'43.12" S 106°03'15.74" T	Kota Cilegon, Provinsi Banten
Bulakan I, SD Negeri		Pendidikan Dasar	06°03'13.48" S 106°03'05.49" T	Kota Cilegon, Provinsi Banten
Cibeber II, SD Negeri		Pendidikan Dasar	06°01'50.21" S 106°04'17.57" T	Kota Cilegon, Provinsi Banten
Cibeber III, SD Negeri		Pendidikan Dasar	06°02'21.56" S 106°03'41.80" T	Kota Cilegon, Provinsi Banten
Ciwaduk, SD Negeri		Pendidikan Dasar	06°01'31.52" S 106°02'47.18" T	Kota Cilegon, Provinsi Banten
Ciwedus 2, SD Negeri		Pendidikan Dasar	06°02'05.51" S 106°02'33.39" T	Kota Cilegon, Provinsi Banten
Kahal, SD Negeri		Pendidikan Dasar	05°54'03.94" S 106°01'51.32" T	Kota Cilegon, Provinsi Banten
Kalitimbang I, SD Negeri		Pendidikan Dasar	06°03'19.65" S 106°03'14.85" T	Kota Cilegon, Provinsi Banten
Kebonsari 2, SD Negeri		Pendidikan Dasar	06°01'05.42" S 106°01'21.41" T	Kota Cilegon, Provinsi Banten
Kedaleman I, SD Negeri		Pendidikan Dasar	06°01'57.27" S 106°04'47.02" T	Kota Cilegon, Provinsi Banten
Kedaleman II, SD Negeri		Pendidikan Dasar	06°00'28.17" S 106°05'15.52" T	Kota Cilegon, Provinsi Banten
Krenceng I, SD Negeri		Pendidikan Dasar	06°00'56.09" S 106°00'44.53" T	Kota Cilegon, Provinsi Banten
Kubang Sari 2, SD Negeri		Pendidikan Dasar	06°00'51.48" S 105°59'06.43" T	Kota Cilegon, Provinsi Banten
Simpang Tiga, SD Negeri		Pendidikan Dasar	06°00'31.33" S 106°02'41.37" T	Kota Cilegon, Provinsi Banten
Suralaya, SD Negeri		Pendidikan Dasar	05°54'03.93" S 106°01'52.29" T	Kota Cilegon, Provinsi Banten

Nama Rupabumi	Nama Lain	Unsur Rupabumi	Koordinat	Keterangan Wilayah
Warnasari, SD Negeri		Pendidikan Dasar	06°01'45.56" S 106°00'36.11" T	Kota Cilegon, Provinsi Banten

1.2.2 Kabupaten Pandeglang

Nama Rupabumi	Nama Lain	Unsur Rupabumi	Koordinat	Keterangan Wilayah
Cimanggu, Kantor Camat		Kantor Camat	06°42'02.12" S 105°39'00.42" T	Kabupaten Pandeglang, Provinsi Banten
Karang Tanjung, Kantor Camat		Kantor Camat	06°17'13.68" S 106°07'31.27" T	Kabupaten Pandeglang, Provinsi Banten
Mandalawangi, Kantor Camat		Kantor Camat	06°18'35.99" S 105°59'19.94" T	Kabupaten Pandeglang, Provinsi Banten
Menes, Kantor Camat		Kantor Camat	06°22'37.86" S 105°55'10.42" T	Kabupaten Pandeglang, Provinsi Banten
Sobang, Kantor Camat		Kantor Camat	06°33'47.76" S 105°45'19.89" T	Kabupaten Pandeglang, Provinsi Banten
Kabupaten Pandeglang, Kantor DPRD		Kantor DPRD	06°18'31.14" S 106°06'19.38" T	Kabupaten Pandeglang, Provinsi Banten
Bojongmanik, Kantor Kepala Desa		Kantor Kepala Desa	06°33'57.39" S 105°53'27.78" T	Kabupaten Pandeglang, Provinsi Banten
Cikayas, Kantor Kepala Desa		Kantor Kepala Desa	06°35'36.77" S 105°52'50.48" T	Kabupaten Pandeglang, Provinsi Banten
Cikoneng, Kantor Kepala Desa		Kantor Kepala Desa	06°18'38.15" S 105°59'25.69" T	Kabupaten Pandeglang, Provinsi Banten
Curugbarang, Kantor Kepala Desa		Kantor Kepala Desa	06°21'48.91" S 106°01'29.90" T	Kabupaten Pandeglang, Provinsi Banten
Dahu, Kantor Kepala Desa		Kantor Kepala Desa	06°23'08.94" S 105°53'05.28" T	Kabupaten Pandeglang, Provinsi Banten
Kadugadung, Kantor Kepala Desa		Kantor Kepala Desa	06°22'58.34" S 106°01'04.36" T	Kabupaten Pandeglang, Provinsi Banten
Kadumalati, Kantor Kepala Desa		Kantor Kepala Desa	06°30'20.07" S 105°55'23.43" T	Kabupaten Pandeglang, Provinsi Banten
Kalangganung, Kantor Kepala Desa		Kantor Kepala Desa	06°21'45.25" S 106°01'03.67" T	Kabupaten Pandeglang, Provinsi Banten
Karangsetra, Kantor Kepala Desa		Kantor Kepala Desa	06°17'01.89" S 106°08'39.71" T	Kabupaten Pandeglang, Provinsi Banten
Pakuluran, Kantor Kepala Desa		Kantor Kepala Desa	06°16'41.51" S 106°08'57.91" T	Kabupaten Pandeglang, Provinsi Banten
Sobang, Kantor Kepala Desa		Kantor Kepala Desa	06°33'49.69" S 105°45'21.15" T	Kabupaten Pandeglang, Provinsi Banten
Sukajaya, Kantor Kepala Desa		Kantor Kepala Desa	06°15'22.26" S 106°10'03.66" T	Kabupaten Pandeglang, Provinsi Banten
Al-Barokah, Masjid Jami		Masjid	06°18'01.07" S 105°57'51.37" T	Kabupaten Pandeglang, Provinsi Banten
Al-Falah, Masjid		Masjid	06°19'34.00" S 106°00'16.25" T	Kabupaten Pandeglang, Provinsi Banten
Al-Hidayah, Masjid Jami		Masjid	06°15'55.68" S 105°58'28.49" T	Kabupaten Pandeglang, Provinsi Banten
Al-Hikmah, Masjid Jami		Masjid	06°15'15.27" S 106°09'57.34" T	Kabupaten Pandeglang, Provinsi Banten
Al-Ikhlis, Masjid		Masjid	06°18'06.33" S 105°58'47.49" T	Kabupaten Pandeglang, Provinsi Banten
Al-Ikhlis, Masjid		Masjid	06°18'37.31" S 105°59'18.27" T	Kabupaten Pandeglang, Provinsi Banten

Nama Rupabumi	Nama Lain	Unsur Rupabumi	Koordinat	Keterangan Wilayah
Al-Ikhlash, Masjid		Masjid	06°22'29.41" S 106°00'45.38" T	Kabupaten Pandeglang, Provinsi Banten
Al-Ikhlash, Masjid Jami		Masjid	06°18'56.78" S 105°59'21.09" T	Kabupaten Pandeglang, Provinsi Banten
Al-Ikhlash, Masjid Jami		Masjid	06°15'53.99" S 105°58'04.27" T	Kabupaten Pandeglang, Provinsi Banten
Al-Ikhlash, Masjid Jami		Masjid	06°18'51.04" S 105°58'41.40" T	Kabupaten Pandeglang, Provinsi Banten
Al-Istiqomah, Masjid		Masjid	06°18'26.38" S 106°01'15.56" T	Kabupaten Pandeglang, Provinsi Banten
Al-Istiqomah, Masjid		Masjid	06°18'23.41" S 106°00'40.11" T	Kabupaten Pandeglang, Provinsi Banten
Al-Khoir, Masjid Jami		Masjid	06°16'27.67" S 106°08'47.07" T	Kabupaten Pandeglang, Provinsi Banten
Al-Manan, Masjid		Masjid	06°16'24.33" S 105°58'07.63" T	Kabupaten Pandeglang, Provinsi Banten
Al-Mukhlisin, Masjid		Masjid	06°19'07.38" S 105°50'20.90" T	Kabupaten Pandeglang, Provinsi Banten
Al-Mukhlisin, Masjid		Masjid	06°18'23.74" S 105°58'31.09" T	Kabupaten Pandeglang, Provinsi Banten
Al-Mukhlisin, Masjid Jami		Masjid	06°18'45.77" S 105°58'43.53" T	Kabupaten Pandeglang, Provinsi Banten
Al-Munawaroh, Masjid		Masjid	06°18'59.85" S 106°00'16.83" T	Kabupaten Pandeglang, Provinsi Banten
Al-Munawaroh, Masjid		Masjid	06°22'45.20" S 106°01'31.60" T	Kabupaten Pandeglang, Provinsi Banten
Al-Muttaqin, Masjid Jami		Masjid	06°16'16.26" S 105°58'00.35" T	Kabupaten Pandeglang, Provinsi Banten
As-Syuhada, Masjid		Masjid	06°15'21.89" S 105°57'46.57" T	Kabupaten Pandeglang, Provinsi Banten
Asma Nurul Hijriyah, Masjid		Masjid	06°16'28.99" S 105°59'37.09" T	Kabupaten Pandeglang, Provinsi Banten
At-Taqwa, Masjid		Masjid	06°19'34.98" S 106°00'28.27" T	Kabupaten Pandeglang, Provinsi Banten
Baitul Maghfiroh, Masjid		Masjid	06°18'11.46" S 106°01'03.83" T	Kabupaten Pandeglang, Provinsi Banten
Baitul Mu'minin, Masjid		Masjid	06°18'20.17" S 105°58'44.18" T	Kabupaten Pandeglang, Provinsi Banten
Baitul Mu'minin, Masjid		Masjid	06°19'07.13" S 106°00'59.30" T	Kabupaten Pandeglang, Provinsi Banten
Baitul Mu'minin, Masjid		Masjid	06°16'35.51" S 105°58'47.46" T	Kabupaten Pandeglang, Provinsi Banten
Baitul Mu'minin, Masjid		Masjid	06°16'39.94" S 105°58'18.80" T	Kabupaten Pandeglang, Provinsi Banten
Baitut-Taqwa, Masjid		Masjid	06°16'56.87" S 105°58'28.01" T	Kabupaten Pandeglang, Provinsi Banten
Curugbarang, Masjid Jami		Masjid	06°21'51.40" S 106°01'37.16" T	Kabupaten Pandeglang, Provinsi Banten
Darussalam, Masjid		Masjid	06°16'13.96" S 106°09'37.22" T	Kabupaten Pandeglang, Provinsi Banten
Al-Huda Kalangsari, RA		Pendidikan Anak Usia Dini	06°18'22.50" S 106°00'40.22" T	Kabupaten Pandeglang, Provinsi Banten
Al-Idzan, KB		Pendidikan Anak Usia Dini	06°16'09.22" S 105°57'51.89" T	Kabupaten Pandeglang, Provinsi Banten
Al-Manshurudin, KB		Pendidikan Anak Usia Dini	06°23'43.94" S 106°00'26.42" T	Kabupaten Pandeglang, Provinsi Banten

Nama Rupabumi	Nama Lain	Unsur Rupabumi	Koordinat	Keterangan Wilayah
Al-Mansur, KB		Pendidikan Anak Usia Dini	06°18'34.37" S 106°01'17.68" T	Kabupaten Pandeglang, Provinsi Banten
Al-Mukaromah, TK		Pendidikan Anak Usia Dini	06°25'09.99" S 105°52'56.05" T	Kabupaten Pandeglang, Provinsi Banten
Ar-Raudhoh, RA		Pendidikan Anak Usia Dini	06°18'45.28" S 105°58'38.04" T	Kabupaten Pandeglang, Provinsi Banten
As-Syifa Darul Huda, RA		Pendidikan Anak Usia Dini	06°19'18.30" S 106°00'16.86" T	Kabupaten Pandeglang, Provinsi Banten
Azzahra, KB		Pendidikan Anak Usia Dini	06°22'31.79" S 106°00'47.05" T	Kabupaten Pandeglang, Provinsi Banten
Darul Huda Assyamsiah, RA		Pendidikan Anak Usia Dini	06°16'43.81" S 105°59'36.70" T	Kabupaten Pandeglang, Provinsi Banten
Darul Huda Pojok, RA		Pendidikan Anak Usia Dini	06°18'56.84" S 105°59'28.62" T	Kabupaten Pandeglang, Provinsi Banten
Darul Huda Pusat, RA		Pendidikan Anak Usia Dini	06°18'24.85" S 105°58'37.64" T	Kabupaten Pandeglang, Provinsi Banten
Flamboyant, TK		Pendidikan Anak Usia Dini	06°25'54.41" S 105°51'14.14" T	Kabupaten Pandeglang, Provinsi Banten
Kenanga, TK		Pendidikan Anak Usia Dini	06°19'40.91" S 106°00'19.51" T	Kabupaten Pandeglang, Provinsi Banten
Sartika, TK		Pendidikan Anak Usia Dini	06°18'35.24" S 105°59'21.27" T	Kabupaten Pandeglang, Provinsi Banten
TP Flamboyan, SPS		Pendidikan Anak Usia Dini	06°16'41.12" S 106°08'55.06" T	Kabupaten Pandeglang, Provinsi Banten
Tunas Harapan, KB		Pendidikan Anak Usia Dini	06°19'10.70" S 105°59'50.68" T	Kabupaten Pandeglang, Provinsi Banten
Tunas Pratama, KB		Pendidikan Anak Usia Dini	06°18'55.74" S 105°59'06.27" T	Kabupaten Pandeglang, Provinsi Banten
Tunas Setra, TK Negeri		Pendidikan Anak Usia Dini	06°17'10.81" S 106°08'47.02" T	Kabupaten Pandeglang, Provinsi Banten
Yatusiam, TK		Pendidikan Anak Usia Dini	06°25'06.08" S 105°53'02.45" T	Kabupaten Pandeglang, Provinsi Banten
Cikoneng 1, SD Negeri		Pendidikan Dasar	06°18'47.37" S 105°59'27.98" T	Kabupaten Pandeglang, Provinsi Banten
Cikoneng 2, SD Negeri		Pendidikan Dasar	06°18'55.52" S 105°59'00.86" T	Kabupaten Pandeglang, Provinsi Banten
Cikoneng 3, SD Negeri		Pendidikan Dasar	06°18'40.39" S 105°58'39.21" T	Kabupaten Pandeglang, Provinsi Banten
Cikumbueun 01, SD Negeri		Pendidikan Dasar	06°16'09.87" S 105°57'42.38" T	Kabupaten Pandeglang, Provinsi Banten
Cikumbueun 03, SD Negeri		Pendidikan Dasar	06°15'54.32" S 105°58'29.13" T	Kabupaten Pandeglang, Provinsi Banten
Gerendong 1, SD Negeri		Pendidikan Dasar	06°16'34.48" S 106°10'08.12" T	Kabupaten Pandeglang, Provinsi Banten
Giripawana 1, SD Negeri		Pendidikan Dasar	06°20'10.87" S 106°00'47.00" T	Kabupaten Pandeglang, Provinsi Banten
Giripawana 3, SD Negeri		Pendidikan Dasar	06°20'16.42" S 106°01'07.35" T	Kabupaten Pandeglang, Provinsi Banten
Karangsetra, SD Negeri		Pendidikan Dasar	06°17'10.34" S 106°08'47.49" T	Kabupaten Pandeglang, Provinsi Banten
Nembol 3, SD Negeri		Pendidikan Dasar	06°19'18.74" S 106°00'17.22" T	Kabupaten Pandeglang, Provinsi Banten
Pagelaran 1, SD Negeri		Pendidikan Dasar	06°25'54.30" S 105°51'09.89" T	Kabupaten Pandeglang, Provinsi Banten
Pagelaran 2, SD Negeri		Pendidikan Dasar	06°25'44.93" S 105°50'59.28" T	Kabupaten Pandeglang, Provinsi Banten

Nama Rupabumi	Nama Lain	Unsur Rupabumi	Koordinat	Keterangan Wilayah
Pakuluran, SD Negeri		Pendidikan Dasar	06°16'40.76" S 106°08'56.40" T	Kabupaten Pandeglang, Provinsi Banten
Panjangjaya 1, SD Negeri		Pendidikan Dasar	06°16'45.57" S 105°58'49.78" T	Kabupaten Pandeglang, Provinsi Banten
Panjangjaya 2, SD Negeri		Pendidikan Dasar	06°17'09.04" S 105°58'22.28" T	Kabupaten Pandeglang, Provinsi Banten
Pari 1, SD Negeri		Pendidikan Dasar	06°18'18.95" S 105°58'29.11" T	Kabupaten Pandeglang, Provinsi Banten
Pari 2, SD Negeri		Pendidikan Dasar	06°18'33.53" S 105°58'00.87" T	Kabupaten Pandeglang, Provinsi Banten
Sinarjaya 2, SD Negeri		Pendidikan Dasar	06°18'02.64" S 105°58'18.22" T	Kabupaten Pandeglang, Provinsi Banten
Sukajaya 01, SD Negeri		Pendidikan Dasar	06°15'15.04" S 106°09'58.78" T	Kabupaten Pandeglang, Provinsi Banten
Surakarta 1, SD Negeri		Pendidikan Dasar	06°25'20.29" S 105°52'44.26" T	Kabupaten Pandeglang, Provinsi Banten
Surakarta 2, SD Negeri		Pendidikan Dasar	06°25'09.77" S 105°53'02.81" T	Kabupaten Pandeglang, Provinsi Banten



1.3

**DAERAH ISTIMEWA
YOGYAKARTA**

1.3.1 Kabupaten Sleman

Nama Rupabumi	Nama Lain	Unsur Rupabumi	Koordinat	Keterangan Wilayah
Gamping, Kantor Panewu		Kantor Camat	07°47'43.91" S 110°19'18.36" T	Kabupaten Sleman, Provinsi Daerah Istimewa Yogyakarta
Mlati, Kantor Panewu		Kantor Camat	07°44'02.52" S 110°19'42.33" T	Kabupaten Sleman, Provinsi Daerah Istimewa Yogyakarta
Ambarketawang, Kantor Lurah	Kalurahan Ambarketawang	Kantor Kepala Desa	07°47'58.97" S 110°19'13.27" T	Kabupaten Sleman, Provinsi Daerah Istimewa Yogyakarta
Glagaharjo, Kantor Lurah		Kantor Kepala Desa	07°38'52.79" S 110°28'06.18" T	Kabupaten Sleman, Provinsi Daerah Istimewa Yogyakarta
Hargobinangun, Kantor Lurah		Kantor Kepala Desa	07°38'22.76" S 110°25'32.74" T	Kabupaten Sleman, Provinsi Daerah Istimewa Yogyakarta
Kepuharjo, Kantor Lurah		Kantor Kepala Desa	07°37'30.37" S 110°27'09.33" T	Kabupaten Sleman, Provinsi Daerah Istimewa Yogyakarta
Lumbungrejo, Kantor Lurah		Kantor Kepala Desa	07°39'05.96" S 110°19'32.02" T	Kabupaten Sleman, Provinsi Daerah Istimewa Yogyakarta
Margorejo, Kantor Lurah		Kantor Kepala Desa	07°39'48.62" S 110°19'49.69" T	Kabupaten Sleman, Provinsi Daerah Istimewa Yogyakarta
Purwobinangun, Kantor Lurah		Kantor Kepala Desa	07°38'56.67" S 110°23'32.01" T	Kabupaten Sleman, Provinsi Daerah Istimewa Yogyakarta
Sendangmulyo, Kantor Lurah		Kantor Kepala Desa	07°44'33.67" S 110°13'49.62" T	Kabupaten Sleman, Provinsi Daerah Istimewa Yogyakarta
Sidokarto, Kantor Lurah		Kantor Kepala Desa	07°46'36.40" S 110°18'14.90" T	Kabupaten Sleman, Provinsi Daerah Istimewa Yogyakarta
Sidomoyo, Kantor Lurah		Kantor Kepala Desa	07°45'50.92" S 110°19'14.65" T	Kabupaten Sleman, Provinsi Daerah Istimewa Yogyakarta
Sidomulyo, Kantor Lurah		Kantor Kepala Desa	07°46'43.56" S 110°17'27.16" T	Kabupaten Sleman, Provinsi Daerah Istimewa Yogyakarta
Sumberarum, Kantor Lurah		Kantor Kepala Desa	07°45'59.01" S 110°13'59.29" T	Kabupaten Sleman, Provinsi Daerah Istimewa Yogyakarta
Sumberrahayu, Kantor Lurah		Kantor Kepala Desa	07°48'01.83" S 110°14'45.60" T	Kabupaten Sleman, Provinsi Daerah Istimewa Yogyakarta
Tlogoadi, Kantor Lurah		Kantor Kepala Desa	07°43'55.12" S 110°19'55.96" T	Kabupaten Sleman, Provinsi Daerah Istimewa Yogyakarta
Wonokerto, Kantor Lurah		Kantor Kepala Desa	07°37'14.45" S 110°22'57.75" T	Kabupaten Sleman, Provinsi Daerah Istimewa Yogyakarta
ABA Al Ikhlas, TK		Pendidikan Anak Usia Dini	07°46'55.60" S 110°18'14.48" T	Kabupaten Sleman, Provinsi Daerah Istimewa Yogyakarta
ABA Al Iman, TK		Pendidikan Anak Usia Dini	07°46'33.26" S 110°17'00.94" T	Kabupaten Sleman, Provinsi Daerah Istimewa Yogyakarta
ABA Barepan, TK		Pendidikan Anak Usia Dini	07°47'55.65" S 110°14'26.55" T	Kabupaten Sleman, Provinsi Daerah Istimewa Yogyakarta
ABA Blimbingan, TK		Pendidikan Anak Usia Dini	07°40'47.21" S 110°18'40.38" T	Kabupaten Sleman, Provinsi Daerah Istimewa Yogyakarta
ABA Candi, TK		Pendidikan Anak Usia Dini	07°37'56.79" S 110°24'00.14" T	Kabupaten Sleman, Provinsi Daerah Istimewa Yogyakarta
ABA Cepitsari, TK		Pendidikan Anak Usia Dini	07°38'53.33" S 110°28'07.60" T	Kabupaten Sleman, Provinsi Daerah Istimewa Yogyakarta
ABA Gamplong, TK		Pendidikan Anak Usia Dini	07°48'16.63" S 110°14'17.21" T	Kabupaten Sleman, Provinsi Daerah Istimewa Yogyakarta
ABA Jatisari, TK		Pendidikan Anak Usia Dini	07°48'41.79" S 110°32'28.81" T	Kabupaten Sleman, Provinsi Daerah Istimewa Yogyakarta
ABA Jogomangsan, TK		Pendidikan Anak Usia Dini	07°49'03.14" S 110°28'11.34" T	Kabupaten Sleman, Provinsi Daerah Istimewa Yogyakarta
ABA Jowah, TK		Pendidikan Anak Usia Dini	07°45'43.80" S 110°17'19.77" T	Kabupaten Sleman, Provinsi Daerah Istimewa Yogyakarta

Nama Rupabumi	Nama Lain	Unsur Rupabumi	Koordinat	Keterangan Wilayah
ABA Karangharjo, TK		Pendidikan Anak Usia Dini	07°47'25.61" S 110°26'58.66" T	Kabupaten Sleman, Provinsi Daerah Istimewa Yogyakarta
ABA Kembangan, TK		Pendidikan Anak Usia Dini	07°47'17.02" S 110°14'17.61" T	Kabupaten Sleman, Provinsi Daerah Istimewa Yogyakarta
ABA Kendangan, TK		Pendidikan Anak Usia Dini	07°41'42.21" S 110°18'48.76" T	Kabupaten Sleman, Provinsi Daerah Istimewa Yogyakarta
ABA Klepu, TK		Pendidikan Anak Usia Dini	07°45'06.47" S 110°14'34.19" T	Kabupaten Sleman, Provinsi Daerah Istimewa Yogyakarta
ABA Kregan, TK		Pendidikan Anak Usia Dini	07°38'55.27" S 110°27'05.91" T	Kabupaten Sleman, Provinsi Daerah Istimewa Yogyakarta
ABA Kusumajati, TK		Pendidikan Anak Usia Dini	07°43'38.42" S 110°21'12.11" T	Kabupaten Sleman, Provinsi Daerah Istimewa Yogyakarta
ABA Losari, TK		Pendidikan Anak Usia Dini	07°49'09.50" S 110°31'13.00" T	Kabupaten Sleman, Provinsi Daerah Istimewa Yogyakarta
ABA Ngabean 1, TK		Pendidikan Anak Usia Dini	07°41'59.90" S 110°17'17.37" T	Kabupaten Sleman, Provinsi Daerah Istimewa Yogyakarta
ABA Prapak, TK		Pendidikan Anak Usia Dini	07°44'46.92" S 110°13'18.06" T	Kabupaten Sleman, Provinsi Daerah Istimewa Yogyakarta
ABA Rewulukulon, TK		Pendidikan Anak Usia Dini	07°46'55.22" S 110°17'55.88" T	Kabupaten Sleman, Provinsi Daerah Istimewa Yogyakarta
ABA Saren, TK		Pendidikan Anak Usia Dini	07°46'53.17" S 110°14'18.42" T	Kabupaten Sleman, Provinsi Daerah Istimewa Yogyakarta
Aba Sendangadi, TK		Pendidikan Anak Usia Dini	07°43'48.43" S 110°21'36.89" T	Kabupaten Sleman, Provinsi Daerah Istimewa Yogyakarta
ABA Tegal Domban, TK		Pendidikan Anak Usia Dini	07°39'50.85" S 110°19'32.40" T	Kabupaten Sleman, Provinsi Daerah Istimewa Yogyakarta
ABA Watuadeg, TK		Pendidikan Anak Usia Dini	07°39'02.45" S 110°23'31.98" T	Kabupaten Sleman, Provinsi Daerah Istimewa Yogyakarta
Aisyiyah Ananda, KB		Pendidikan Anak Usia Dini	07°47'56.01" S 110°14'48.50" T	Kabupaten Sleman, Provinsi Daerah Istimewa Yogyakarta
Aisyiyah Mawar, SPS		Pendidikan Anak Usia Dini	07°47'10.18" S 110°14'19.18" T	Kabupaten Sleman, Provinsi Daerah Istimewa Yogyakarta
Aisyiyah Mentari, SPS		Pendidikan Anak Usia Dini	07°48'07.85" S 110°14'15.91" T	Kabupaten Sleman, Provinsi Daerah Istimewa Yogyakarta
Aisyiyah Mutiara Ummi, KB		Pendidikan Anak Usia Dini	07°44'10.86" S 110°29'07.04" T	Kabupaten Sleman, Provinsi Daerah Istimewa Yogyakarta
Al Hikmah, TK Islam		Pendidikan Anak Usia Dini	07°47'03.28" S 110°18'41.84" T	Kabupaten Sleman, Provinsi Daerah Istimewa Yogyakarta
Among Putro, TK		Pendidikan Anak Usia Dini	07°38'47.46" S 110°19'24.72" T	Kabupaten Sleman, Provinsi Daerah Istimewa Yogyakarta
An Nisa, KB		Pendidikan Anak Usia Dini	07°42'50.86" S 110°15'15.09" T	Kabupaten Sleman, Provinsi Daerah Istimewa Yogyakarta
Arimbi, SPS		Pendidikan Anak Usia Dini	07°49'17.71" S 110°31'34.67" T	Kabupaten Sleman, Provinsi Daerah Istimewa Yogyakarta
Arum Dalu, SPS		Pendidikan Anak Usia Dini	07°48'01.28" S 110°29'19.53" T	Kabupaten Sleman, Provinsi Daerah Istimewa Yogyakarta
Aster Wonokerso, SPS		Pendidikan Anak Usia Dini	07°39'31.31" S 110°19'02.20" T	Kabupaten Sleman, Provinsi Daerah Istimewa Yogyakarta
Aster, SPS		Pendidikan Anak Usia Dini	07°38'30.84" S 110°24'55.92" T	Kabupaten Sleman, Provinsi Daerah Istimewa Yogyakarta
Banowati, SPS		Pendidikan Anak Usia Dini	07°48'09.25" S 110°31'01.39" T	Kabupaten Sleman, Provinsi Daerah Istimewa Yogyakarta
Bhakti Wiranara, SPS		Pendidikan Anak Usia Dini	07°44'21.44" S 110°14'15.28" T	Kabupaten Sleman, Provinsi Daerah Istimewa Yogyakarta
Bina Umat, RA		Pendidikan Anak Usia Dini	07°45'36.13" S 110°13'45.36" T	Kabupaten Sleman, Provinsi Daerah Istimewa Yogyakarta

Nama Rupabumi	Nama Lain	Unsur Rupabumi	Koordinat	Keterangan Wilayah
Bunga Berkembang , TK		Pendidikan Anak Usia Dini	07°45'32.80" S 110°19'56.00" T	Kabupaten Sleman, Provinsi Daerah Istimewa Yogyakarta
Celistra, Pos PAUD		Pendidikan Anak Usia Dini	07°42'46.70" S 110°15'38.55" T	Kabupaten Sleman, Provinsi Daerah Istimewa Yogyakarta
Citra Rini, TK		Pendidikan Anak Usia Dini	07°36'59.97" S 110°27'16.69" T	Kabupaten Sleman, Provinsi Daerah Istimewa Yogyakarta
Darul Ulum, RA		Pendidikan Anak Usia Dini	07°42'35.71" S 110°19'35.81" T	Kabupaten Sleman, Provinsi Daerah Istimewa Yogyakarta
Ibnu Abbas I, RA		Pendidikan Anak Usia Dini	07°45'00.51" S 110°19'19.82" T	Kabupaten Sleman, Provinsi Daerah Istimewa Yogyakarta
Ibnu Abbas XI, RA		Pendidikan Anak Usia Dini	07°39'22.13" S 110°23'18.71" T	Kabupaten Sleman, Provinsi Daerah Istimewa Yogyakarta
Kalibulus, TK ABA		Pendidikan Anak Usia Dini	07°42'42.33" S 110°28'28.78" T	Kabupaten Sleman, Provinsi Daerah Istimewa Yogyakarta
Kanisius Pingitan, TK		Pendidikan Anak Usia Dini	07°45'10.31" S 110°13'30.83" T	Kabupaten Sleman, Provinsi Daerah Istimewa Yogyakarta
Kanisius Pondok, TK		Pendidikan Anak Usia Dini	07°47'32.59" S 110°27'28.68" T	Kabupaten Sleman, Provinsi Daerah Istimewa Yogyakarta
Kanthil Sari, SPS		Pendidikan Anak Usia Dini	07°43'00.10" S 110°15'21.30" T	Kabupaten Sleman, Provinsi Daerah Istimewa Yogyakarta
Kasih Ibu, SPS		Pendidikan Anak Usia Dini	07°44'46.41" S 110°28'54.35" T	Kabupaten Sleman, Provinsi Daerah Istimewa Yogyakarta
Kecamatan Sleman, TK Negeri Pembina		Pendidikan Anak Usia Dini	07°43'04.90" S 110°21'29.58" T	Kabupaten Sleman, Provinsi Daerah Istimewa Yogyakarta
Kenaji, TK ABA		Pendidikan Anak Usia Dini	07°44'02.50" S 110°29'08.22" T	Kabupaten Sleman, Provinsi Daerah Istimewa Yogyakarta
Kudupsari, TK		Pendidikan Anak Usia Dini	07°46'00.12" S 110°17'17.58" T	Kabupaten Sleman, Provinsi Daerah Istimewa Yogyakarta
Kuncup Mekar II, TK		Pendidikan Anak Usia Dini	07°40'20.16" S 110°23'27.03" T	Kabupaten Sleman, Provinsi Daerah Istimewa Yogyakarta
Kusuma Jaya, Pos PAUD		Pendidikan Anak Usia Dini	07°46'06.56" S 110°14'24.92" T	Kabupaten Sleman, Provinsi Daerah Istimewa Yogyakarta
Lamtoro, Pos PAUD		Pendidikan Anak Usia Dini	07°39'53.49" S 110°18'25.47" T	Kabupaten Sleman, Provinsi Daerah Istimewa Yogyakarta
Larasati, SPS	PAUD Larasati	Pendidikan Anak Usia Dini	07°49'19.79" S 110°31'23.81" T	Kabupaten Sleman, Provinsi Daerah Istimewa Yogyakarta
Lestari, TK		Pendidikan Anak Usia Dini	07°48'26.96" S 110°27'23.52" T	Kabupaten Sleman, Provinsi Daerah Istimewa Yogyakarta
Masyithoh Minggir II, TK		Pendidikan Anak Usia Dini	07°42'45.94" S 110°15'20.83" T	Kabupaten Sleman, Provinsi Daerah Istimewa Yogyakarta
Masyithoh, TK		Pendidikan Anak Usia Dini	07°45'42.50" S 110°19'59.59" T	Kabupaten Sleman, Provinsi Daerah Istimewa Yogyakarta
Mekar Melati, TK	PAUD Imbas Tegalsari Nambongan	Pendidikan Anak Usia Dini	07°44'30.44" S 110°20'03.59" T	Kabupaten Sleman, Provinsi Daerah Istimewa Yogyakarta
Mekarsari II, SPS		Pendidikan Anak Usia Dini	07°40'35.50" S 110°23'41.35" T	Kabupaten Sleman, Provinsi Daerah Istimewa Yogyakarta
Melati Asri, Pos PAUD	PAUD Padukuhan Jitengan	Pendidikan Anak Usia Dini	07°48'54.88" S 110°17'37.07" T	Kabupaten Sleman, Provinsi Daerah Istimewa Yogyakarta
Mentari, SPS		Pendidikan Anak Usia Dini	07°44'32.03" S 110°20'12.54" T	Kabupaten Sleman, Provinsi Daerah Istimewa Yogyakarta
Merapi Tunas Harapan, KB		Pendidikan Anak Usia Dini	07°37'33.46" S 110°26'49.78" T	Kabupaten Sleman, Provinsi Daerah Istimewa Yogyakarta
Mlangi, TK ABA		Pendidikan Anak Usia Dini	07°45'46.77" S 110°19'51.28" T	Kabupaten Sleman, Provinsi Daerah Istimewa Yogyakarta

Nama Rupabumi	Nama Lain	Unsur Rupabumi	Koordinat	Keterangan Wilayah
Mustokoweni, SPS		Pendidikan Anak Usia Dini	07°48'53.61" S 110°31'07.04" T	Kabupaten Sleman, Provinsi Daerah Istimewa Yogyakarta
Mutiara Ceria, SPS		Pendidikan Anak Usia Dini	07°41'17.55" S 110°17'41.90" T	Kabupaten Sleman, Provinsi Daerah Istimewa Yogyakarta
Nurul Hidayah, SPS		Pendidikan Anak Usia Dini	07°47'00.40" S 110°18'27.09" T	Kabupaten Sleman, Provinsi Daerah Istimewa Yogyakarta
Nusa Indah, Pos PAUD	PAUD Padukuhan Pereng Dawe	Pendidikan Anak Usia Dini	07°48'23.44" S 110°17'00.99" T	Kabupaten Sleman, Provinsi Daerah Istimewa Yogyakarta
Nusa Indah, SPS		Pendidikan Anak Usia Dini	07°41'01.99" S 110°17'50.55" T	Kabupaten Sleman, Provinsi Daerah Istimewa Yogyakarta
Pandanpuro, TK		Pendidikan Anak Usia Dini	07°38'30.17" S 110°24'56.27" T	Kabupaten Sleman, Provinsi Daerah Istimewa Yogyakarta
Panti Dewi, TK		Pendidikan Anak Usia Dini	07°47'25.31" S 110°27'29.07" T	Kabupaten Sleman, Provinsi Daerah Istimewa Yogyakarta
Pertiwi Caturharjo, TK		Pendidikan Anak Usia Dini	07°42'56.46" S 110°29'03.10" T	Kabupaten Sleman, Provinsi Daerah Istimewa Yogyakarta
PKK Arumsiwi, TK		Pendidikan Anak Usia Dini	07°46'00.11" S 110°14'00.83" T	Kabupaten Sleman, Provinsi Daerah Istimewa Yogyakarta
PKK Kalitirto, TK		Pendidikan Anak Usia Dini	07°48'08.39" S 110°27'13.62" T	Kabupaten Sleman, Provinsi Daerah Istimewa Yogyakarta
PKK Widodo, TK		Pendidikan Anak Usia Dini	07°42'00.38" S 110°26'45.86" T	Kabupaten Sleman, Provinsi Daerah Istimewa Yogyakarta
Puspa Siwi 1, TK		Pendidikan Anak Usia Dini	07°42'28.93" S 110°18'28.77" T	Kabupaten Sleman, Provinsi Daerah Istimewa Yogyakarta
Puspasiwi II, TK		Pendidikan Anak Usia Dini	07°42'25.07" S 110°17'44.68" T	Kabupaten Sleman, Provinsi Daerah Istimewa Yogyakarta
Puspita VIII, SPS		Pendidikan Anak Usia Dini	07°40'44.03" S 110°24'28.75" T	Kabupaten Sleman, Provinsi Daerah Istimewa Yogyakarta
Pusposari I, TK		Pendidikan Anak Usia Dini	07°45'52.07" S 110°19'14.38" T	Kabupaten Sleman, Provinsi Daerah Istimewa Yogyakarta
Pusposari II, TK		Pendidikan Anak Usia Dini	07°45'43.25" S 110°18'49.26" T	Kabupaten Sleman, Provinsi Daerah Istimewa Yogyakarta
Pusposari IV, TK		Pendidikan Anak Usia Dini	07°45'04.33" S 110°19'08.22" T	Kabupaten Sleman, Provinsi Daerah Istimewa Yogyakarta
Saraswati Bima II, TK		Pendidikan Anak Usia Dini	07°41'37.77" S 110°28'08.97" T	Kabupaten Sleman, Provinsi Daerah Istimewa Yogyakarta
Sekar Arum, SPS		Pendidikan Anak Usia Dini	07°46'57.63" S 110°18'38.67" T	Kabupaten Sleman, Provinsi Daerah Istimewa Yogyakarta
Sekar Arum, TK	Taman Kanak- kanak Sekar Arum	Pendidikan Anak Usia Dini	07°44'07.21" S 110°28'32.54" T	Kabupaten Sleman, Provinsi Daerah Istimewa Yogyakarta
Sekarsari, KB		Pendidikan Anak Usia Dini	07°46'35.71" S 110°18'12.93" T	Kabupaten Sleman, Provinsi Daerah Istimewa Yogyakarta
Setyorini, TK		Pendidikan Anak Usia Dini	07°45'12.82" S 110°28'59.13" T	Kabupaten Sleman, Provinsi Daerah Istimewa Yogyakarta
Srikandi, Pos PAUD		Pendidikan Anak Usia Dini	07°38'37.76" S 110°26'48.69" T	Kabupaten Sleman, Provinsi Daerah Istimewa Yogyakarta
Taman Dahlia Tegal, SPS		Pendidikan Anak Usia Dini	07°40'22.49" S 110°18'11.03" T	Kabupaten Sleman, Provinsi Daerah Istimewa Yogyakarta
Tunas Harapan, Pos PAUD		Pendidikan Anak Usia Dini	07°45'20.33" S 110°16'43.91" T	Kabupaten Sleman, Provinsi Daerah Istimewa Yogyakarta
Tunas Mekar, TK		Pendidikan Anak Usia Dini	07°46'31.28" S 110°20'02.47" T	Kabupaten Sleman, Provinsi Daerah Istimewa Yogyakarta
Tunas Melati, Pos PAUD	PAUD Padukuhan Kluwih	Pendidikan Anak Usia Dini	07°47'39.94" S 110°17'35.28" T	Kabupaten Sleman, Provinsi Daerah Istimewa Yogyakarta
Babarsari, SD Negeri		Pendidikan Dasar	07°46'24.98" S 110°24'44.85" T	Kabupaten Sleman, Provinsi Daerah Istimewa Yogyakarta

Nama Rupabumi	Nama Lain	Unsur Rupabumi	Koordinat	Keterangan Wilayah
Baitussalam 2, SD IT		Pendidikan Dasar	07°38'25.54" S 110°27'08.01" T	Kabupaten Sleman, Provinsi Daerah Istimewa Yogyakarta
Bogem 2, SD Negeri		Pendidikan Dasar	07°45'13.40" S 110°29'00.48" T	Kabupaten Sleman, Provinsi Daerah Istimewa Yogyakarta
Bronggang, SD Negeri		Pendidikan Dasar	07°39'34.50" S 110°28'12.34" T	Kabupaten Sleman, Provinsi Daerah Istimewa Yogyakarta
Candisari, SD Negeri		Pendidikan Dasar	07°48'55.66" S 110°30'55.15" T	Kabupaten Sleman, Provinsi Daerah Istimewa Yogyakarta
Cangkringang 1, SD Negeri		Pendidikan Dasar	07°40'42.29" S 110°27'59.84" T	Kabupaten Sleman, Provinsi Daerah Istimewa Yogyakarta
Cangkringang II, SD Negeri		Pendidikan Dasar	07°39'57.38" S 110°27'46.89" T	Kabupaten Sleman, Provinsi Daerah Istimewa Yogyakarta
Dalangan 2, SD Negeri		Pendidikan Dasar	07°43'00.11" S 110°15'40.96" T	Kabupaten Sleman, Provinsi Daerah Istimewa Yogyakarta
Demak Ijo 1, SD Negeri		Pendidikan Dasar	07°46'40.96" S 110°20'12.76" T	Kabupaten Sleman, Provinsi Daerah Istimewa Yogyakarta
Deresan, SD Negeri		Pendidikan Dasar	07°45'47.76" S 110°23'22.85" T	Kabupaten Sleman, Provinsi Daerah Istimewa Yogyakarta
Gaten, SD Negeri		Pendidikan Dasar	07°40'39.16" S 110°17'55.77" T	Kabupaten Sleman, Provinsi Daerah Istimewa Yogyakarta
Gejayan, SD Negeri		Pendidikan Dasar	07°45'26.43" S 110°23'44.42" T	Kabupaten Sleman, Provinsi Daerah Istimewa Yogyakarta
Gungan, SD Negeri		Pendidikan Dasar	07°38'44.65" S 110°27'22.13" T	Kabupaten Sleman, Provinsi Daerah Istimewa Yogyakarta
Jatisari, SD Negeri		Pendidikan Dasar	07°43'39.33" S 110°21'13.60" T	Kabupaten Sleman, Provinsi Daerah Istimewa Yogyakarta
Kanisius Gamping, SD		Pendidikan Dasar	07°47'53.30" S 110°19'33.37" T	Kabupaten Sleman, Provinsi Daerah Istimewa Yogyakarta
Kanisius Sengkan, SD	SD Sengkan	Pendidikan Dasar	07°44'47.44" S 110°23'32.01" T	Kabupaten Sleman, Provinsi Daerah Istimewa Yogyakarta
Kepuharjo, SD Negeri		Pendidikan Dasar	07°37'14.24" S 110°27'15.72" T	Kabupaten Sleman, Provinsi Daerah Istimewa Yogyakarta
Kiyaran 1, SD Negeri		Pendidikan Dasar	07°39'29.24" S 110°26'25.54" T	Kabupaten Sleman, Provinsi Daerah Istimewa Yogyakarta
Kiyaran 2, SD Negeri		Pendidikan Dasar	07°39'31.17" S 110°26'13.85" T	Kabupaten Sleman, Provinsi Daerah Istimewa Yogyakarta
Krapyak, SD Negeri		Pendidikan Dasar	07°46'59.06" S 110°19'04.31" T	Kabupaten Sleman, Provinsi Daerah Istimewa Yogyakarta
Madusari 1, SD Negeri		Pendidikan Dasar	07°47'04.00" S 110°28'55.22" T	Kabupaten Sleman, Provinsi Daerah Istimewa Yogyakarta
Margomulyo 2, SD Negeri		Pendidikan Dasar	07°43'13.50" S 110°19'11.95" T	Kabupaten Sleman, Provinsi Daerah Istimewa Yogyakarta
Muhammadiyah Kregan, SD		Pendidikan Dasar	07°38'56.65" S 110°27'06.16" T	Kabupaten Sleman, Provinsi Daerah Istimewa Yogyakarta
Muhammadiyah Mlangi, SD		Pendidikan Dasar	07°45'55.23" S 110°19'52.16" T	Kabupaten Sleman, Provinsi Daerah Istimewa Yogyakarta
Ngetal, SD Negeri		Pendidikan Dasar	07°42'07.49" S 110°19'09.90" T	Kabupaten Sleman, Provinsi Daerah Istimewa Yogyakarta
Ngino 1, SD Negeri	SD Ngebong	Pendidikan Dasar	07°42'27.21" S 110°18'17.21" T	Kabupaten Sleman, Provinsi Daerah Istimewa Yogyakarta
Nogotirto, SD Negeri		Pendidikan Dasar	07°46'14.98" S 110°20'17.03" T	Kabupaten Sleman, Provinsi Daerah Istimewa Yogyakarta
Pakem, SD Negeri		Pendidikan Dasar	07°44'49.30" S 110°28'48.47" T	Kabupaten Sleman, Provinsi Daerah Istimewa Yogyakarta
Pengkol, SD Negeri		Pendidikan Dasar	07°46'38.85" S 110°18'53.10" T	Kabupaten Sleman, Provinsi Daerah Istimewa Yogyakarta

Nama Rupabumi	Nama Lain	Unsur Rupabumi	Koordinat	Keterangan Wilayah
Perumnas Condongcatur, SD Negeri		Pendidikan Dasar	07°45'21.50" S 110°24'25.69" T	Kabupaten Sleman, Provinsi Daerah Istimewa Yogyakarta
Potrojayan 2, SD Negeri		Pendidikan Dasar	07°47'32.42" S 110°29'35.57" T	Kabupaten Sleman, Provinsi Daerah Istimewa Yogyakarta
Pusmalang, SD Negeri		Pendidikan Dasar	07°40'17.95" S 110°26'17.89" T	Kabupaten Sleman, Provinsi Daerah Istimewa Yogyakarta
Salakan Lor, SD Negeri	SD Salakan	Pendidikan Dasar	07°43'52.69" S 110°27'38.74" T	Kabupaten Sleman, Provinsi Daerah Istimewa Yogyakarta
Sidoarum, SD Negeri		Pendidikan Dasar	07°46'57.75" S 110°19'04.47" T	Kabupaten Sleman, Provinsi Daerah Istimewa Yogyakarta
Sumber 1, SD Negeri		Pendidikan Dasar	07°48'26.73" S 110°27'24.72" T	Kabupaten Sleman, Provinsi Daerah Istimewa Yogyakarta
Sumber 2, SD Negeri		Pendidikan Dasar	07°48'08.86" S 110°27'15.38" T	Kabupaten Sleman, Provinsi Daerah Istimewa Yogyakarta
Sutan, SD Negeri		Pendidikan Dasar	07°42'55.56" S 110°15'21.22" T	Kabupaten Sleman, Provinsi Daerah Istimewa Yogyakarta
Tamanan 1, SD Negeri		Pendidikan Dasar	07°44'10.85" S 110°29'08.47" T	Kabupaten Sleman, Provinsi Daerah Istimewa Yogyakarta
Tamanan 2, SD Negeri		Pendidikan Dasar	07°43'42.49" S 110°29'07.05" T	Kabupaten Sleman, Provinsi Daerah Istimewa Yogyakarta
Tanjungtirto 1, SD Negeri		Pendidikan Dasar	07°47'28.26" S 110°27'39.94" T	Kabupaten Sleman, Provinsi Daerah Istimewa Yogyakarta



1.4

GORONTALO

1.4.1 Kabupaten Bone Bolango

Nama Rupabumi	Nama Lain	Unsur Rupabumi	Koordinat	Keterangan Wilayah
Provinsi Gorontalo, Kantor Dinas Perhubungan		Kantor Pemerintah Lainnya	00°36'00.47" U 123°04'20.85" T	Kabupaten Bone Bolango, Provinsi Gorontalo

1.4.2 Kota Gorontalo

Nama Rupabumi	Nama Lain	Unsur Rupabumi	Koordinat	Keterangan Wilayah
Provinsi Gorontalo, Kantor Inspektorat		Kantor Pemerintah Lainnya	00°33'15.97" U 123°03'16.80" T	Kota Gorontalo, Provinsi Gorontalo



1.5

JAWA BARAT

1.5.1 Kabupaten Bandung

Nama Rupabumi	Nama Lain	Unsur Rupabumi	Koordinat	Keterangan Wilayah
Cicalengka, Kantor Camat		Kantor Camat	06°59'15.04" S 107°50'24.32" T	Kabupaten Bandung, Provinsi Jawa Barat
Cikancung, Kantor Camat		Kantor Camat	07°00'48.02" S 107°49'33.95" T	Kabupaten Bandung, Provinsi Jawa Barat
Majalaya, Kantor Camat		Kantor Camat	07°02'05.57" S 107°45'12.31" T	Kabupaten Bandung, Provinsi Jawa Barat
Nagreg, Kantor Camat		Kantor Camat	07°00'54.65" S 107°52'40.10" T	Kabupaten Bandung, Provinsi Jawa Barat
Cipinang, Kantor Kepala Desa		Kantor Kepala Desa	07°06'19.91" S 107°33'30.42" T	Kabupaten Bandung, Provinsi Jawa Barat
Lebakmuncang, Kantor Kepala Desa		Kantor Kepala Desa	07°05'50.73" S 107°26'08.79" T	Kabupaten Bandung, Provinsi Jawa Barat
Majakerta, Kantor Kepala Desa		Kantor Kepala Desa	07°03'04.06" S 107°45'48.26" T	Kabupaten Bandung, Provinsi Jawa Barat
Majalaya, Kantor Kepala Desa		Kantor Kepala Desa	07°02'52.86" S 107°45'32.92" T	Kabupaten Bandung, Provinsi Jawa Barat
Malasari, Kantor Kepala Desa		Kantor Kepala Desa	07°04'47.30" S 107°32'53.42" T	Kabupaten Bandung, Provinsi Jawa Barat
Narawita, Kantor Kepala Desa		Kantor Kepala Desa	07°00'41.18" S 107°51'02.30" T	Kabupaten Bandung, Provinsi Jawa Barat
Padamulya, Kantor Kepala Desa		Kantor Kepala Desa	07°03'25.12" S 107°45'04.22" T	Kabupaten Bandung, Provinsi Jawa Barat
Padaulun, Kantor Kepala Desa		Kantor Kepala Desa	07°03'03.59" S 107°44'14.22" T	Kabupaten Bandung, Provinsi Jawa Barat
Rancakasumba, Kantor Kepala Desa		Kantor Kepala Desa	07°00'40.59" S 107°43'32.35" T	Kabupaten Bandung, Provinsi Jawa Barat
Sindangsari, Kantor Kepala Desa		Kantor Kepala Desa	07°04'15.97" S 107°46'38.64" T	Kabupaten Bandung, Provinsi Jawa Barat
Sukamaju, Kantor Kepala Desa		Kantor Kepala Desa	07°02'53.28" S 107°45'10.79" T	Kabupaten Bandung, Provinsi Jawa Barat
Sukamukti, Kantor Kepala Desa		Kantor Kepala Desa	07°03'21.63" S 107°44'37.47" T	Kabupaten Bandung, Provinsi Jawa Barat
Tenjolaya, Kantor Kepala Desa		Kantor Kepala Desa	07°06'54.51" S 107°28'12.00" T	Kabupaten Bandung, Provinsi Jawa Barat
Wangisagara, Kantor Kepala Desa		Kantor Kepala Desa	07°04'39.37" S 107°44'19.20" T	Kabupaten Bandung, Provinsi Jawa Barat
Warjabakti, Kantor Kepala Desa		Kantor Kepala Desa	07°07'41.14" S 107°33'57.31" T	Kabupaten Bandung, Provinsi Jawa Barat
As-Salaam Desa Ketapang, Kantor Sekretariat Pusat Kesejahteraan Sosial		Kantor Pemerintah Lainnya	06°59'52.95" S 107°33'03.30" T	Kabupaten Bandung, Provinsi Jawa Barat
Kecamatan Kutawaringin, Balai Penyuluhan KB		Kantor Pemerintah Lainnya	06°58'52.86" S 107°31'58.19" T	Kabupaten Bandung, Provinsi Jawa Barat
Al-Barokah, Masjid		Masjid	06°58'44.65" S 107°45'32.17" T	Kabupaten Bandung, Provinsi Jawa Barat
Al-Falah, Masjid		Masjid	07°01'22.79" S 107°44'15.08" T	Kabupaten Bandung, Provinsi Jawa Barat
Al-Hidayah, Masjid		Masjid	07°02'30.99" S 107°46'03.60" T	Kabupaten Bandung, Provinsi Jawa Barat
Al-Hidayah, Masjid		Masjid	07°04'29.44" S 107°41'50.02" T	Kabupaten Bandung, Provinsi Jawa Barat
Al-Ikhlash, Masjid Jami		Masjid	07°04'12.26" S 107°39'18.48" T	Kabupaten Bandung, Provinsi Jawa Barat

Nama Rupabumi	Nama Lain	Unsur Rupabumi	Koordinat	Keterangan Wilayah
Al-Khoer, Masjid		Masjid	07°01'21.29" S 107°43'45.84" T	Kabupaten Bandung, Provinsi Jawa Barat
Al-Ukhuwah, Masjid		Masjid	07°04'24.77" S 107°42'01.14" T	Kabupaten Bandung, Provinsi Jawa Barat
As-Salam, Masjid		Masjid	07°00'34.36" S 107°43'23.40" T	Kabupaten Bandung, Provinsi Jawa Barat
Bahrul 'Ulum, Masjid Jami		Masjid	06°58'30.16" S 107°45'37.32" T	Kabupaten Bandung, Provinsi Jawa Barat
Baitul Amanah, Masjid Jami		Masjid	07°01'03.26" S 107°32'53.33" T	Kabupaten Bandung, Provinsi Jawa Barat
Darussalam, Masjid		Masjid	07°00'49.26" S 107°43'28.56" T	Kabupaten Bandung, Provinsi Jawa Barat
Al Maidah, TK		Pendidikan Anak Usia Dini	07°07'40.14" S 107°33'38.13" T	Kabupaten Bandung, Provinsi Jawa Barat
Al-Furqon, RA		Pendidikan Anak Usia Dini	07°04'35.62" S 107°44'21.26" T	Kabupaten Bandung, Provinsi Jawa Barat
Al-Mu'awanah, TK IT		Pendidikan Anak Usia Dini	07°03'13.57" S 107°43'08.06" T	Kabupaten Bandung, Provinsi Jawa Barat
Al-Muhajirin, RA		Pendidikan Anak Usia Dini	06°57'56.63" S 107°48'09.75" T	Kabupaten Bandung, Provinsi Jawa Barat
Al-Qur'an Riyadlussalam, PAUD		Pendidikan Anak Usia Dini	07°02'23.37" S 107°46'35.24" T	Kabupaten Bandung, Provinsi Jawa Barat
Angkasa I, TK		Pendidikan Anak Usia Dini	06°59'18.64" S 107°34'00.45" T	Kabupaten Bandung, Provinsi Jawa Barat
As-Shafari, KB		Pendidikan Anak Usia Dini	07°03'42.07" S 107°45'04.03" T	Kabupaten Bandung, Provinsi Jawa Barat
Bakti Pertiwi, RA		Pendidikan Anak Usia Dini	07°03'37.57" S 107°44'57.28" T	Kabupaten Bandung, Provinsi Jawa Barat
Bani Harapan, TK		Pendidikan Anak Usia Dini	07°03'11.21" S 107°45'03.47" T	Kabupaten Bandung, Provinsi Jawa Barat
Chaerunnisa, TK		Pendidikan Anak Usia Dini	07°04'47.50" S 107°33'54.24" T	Kabupaten Bandung, Provinsi Jawa Barat
Darur Rahim, TK		Pendidikan Anak Usia Dini	07°01'58.10" S 107°45'50.04" T	Kabupaten Bandung, Provinsi Jawa Barat
Kenanga 12, Pos PAUD		Pendidikan Anak Usia Dini	07°06'18.51" S 107°33'45.84" T	Kabupaten Bandung, Provinsi Jawa Barat
Mathla'ul Huda, TK		Pendidikan Anak Usia Dini	07°02'26.50" S 107°46'00.11" T	Kabupaten Bandung, Provinsi Jawa Barat
Melati Pertiwi, TK		Pendidikan Anak Usia Dini	07°05'12.60" S 107°33'45.62" T	Kabupaten Bandung, Provinsi Jawa Barat
Miftahul Ulum, RA		Pendidikan Anak Usia Dini	07°05'49.89" S 107°33'49.64" T	Kabupaten Bandung, Provinsi Jawa Barat
Nurul Falah, RA		Pendidikan Anak Usia Dini	07°04'51.98" S 107°33'09.85" T	Kabupaten Bandung, Provinsi Jawa Barat
Rahmasari 1, TK		Pendidikan Anak Usia Dini	06°59'57.59" S 107°33'19.04" T	Kabupaten Bandung, Provinsi Jawa Barat
Wasilatul Huda, TK		Pendidikan Anak Usia Dini	07°05'17.80" S 107°33'27.41" T	Kabupaten Bandung, Provinsi Jawa Barat
Adetex, SD Negeri		Pendidikan Dasar	07°02'11.83" S 107°35'37.69" T	Kabupaten Bandung, Provinsi Jawa Barat
Cihanjaro, SD Negeri		Pendidikan Dasar	07°06'32.54" S 107°32'29.74" T	Kabupaten Bandung, Provinsi Jawa Barat
Dampit 2, SD Negeri		Pendidikan Dasar	06°57'45.37" S 107°53'29.94" T	Kabupaten Bandung, Provinsi Jawa Barat
Kertasari 02, SD Negeri		Pendidikan Dasar	07°13'55.49" S 107°39'13.26" T	Kabupaten Bandung, Provinsi Jawa Barat

Nama Rupabumi	Nama Lain	Unsur Rupabumi	Koordinat	Keterangan Wilayah
Lamajang 02, SD Negeri		Pendidikan Dasar	07°07'19.00" S 107°32'37.58" T	Kabupaten Bandung, Provinsi Jawa Barat
Lamajang 03, SD Negeri		Pendidikan Dasar	07°07'37.55" S 107°33'00.04" T	Kabupaten Bandung, Provinsi Jawa Barat
Leuwiliang, SD Negeri		Pendidikan Dasar	06°57'16.54" S 107°54'21.01" T	Kabupaten Bandung, Provinsi Jawa Barat
Majalaya 02, SD Negeri		Pendidikan Dasar	07°03'02.47" S 107°45'47.67" T	Kabupaten Bandung, Provinsi Jawa Barat
Martadinata, SD Negeri		Pendidikan Dasar	07°02'22.97" S 107°46'35.60" T	Kabupaten Bandung, Provinsi Jawa Barat
Panghegar, SD Negeri		Pendidikan Dasar	07°06'01.94" S 107°33'29.97" T	Kabupaten Bandung, Provinsi Jawa Barat
Pangkalan, SD Negeri		Pendidikan Dasar	07°06'14.99" S 107°33'39.47" T	Kabupaten Bandung, Provinsi Jawa Barat
Partabakti, SD Negeri		Pendidikan Dasar	07°07'55.72" S 107°34'02.68" T	Kabupaten Bandung, Provinsi Jawa Barat
Pasir Malang 01, SD Negeri		Pendidikan Dasar	07°13'18.15" S 107°32'25.75" T	Kabupaten Bandung, Provinsi Jawa Barat
Pelita 02, SD Negeri		Pendidikan Dasar	07°13'22.67" S 107°34'00.72" T	Kabupaten Bandung, Provinsi Jawa Barat
Puncak Raya, SD Negeri		Pendidikan Dasar	07°12'32.62" S 107°32'58.47" T	Kabupaten Bandung, Provinsi Jawa Barat
Sekepeuris 01, SD Negeri		Pendidikan Dasar	06°59'31.68" S 107°35'00.95" T	Kabupaten Bandung, Provinsi Jawa Barat
Sukagalih, SD Negeri		Pendidikan Dasar	07°13'14.76" S 107°33'47.30" T	Kabupaten Bandung, Provinsi Jawa Barat
Sukaluyu, SD Negeri		Pendidikan Dasar	07°13'28.28" S 107°33'00.40" T	Kabupaten Bandung, Provinsi Jawa Barat
Sukamaju 04, SD Negeri		Pendidikan Dasar	07°04'38.36" S 107°32'41.62" T	Kabupaten Bandung, Provinsi Jawa Barat
Sukamanah, SD Negeri		Pendidikan Dasar	07°11'39.18" S 107°35'03.90" T	Kabupaten Bandung, Provinsi Jawa Barat
Sukamukti 01, SD Negeri		Pendidikan Dasar	06°59'50.72" S 107°34'45.93" T	Kabupaten Bandung, Provinsi Jawa Barat
Sukamukti 02, SD Negeri		Pendidikan Dasar	07°00'11.38" S 107°34'35.44" T	Kabupaten Bandung, Provinsi Jawa Barat
Sukanagara 02, SD Negeri		Pendidikan Dasar	07°00'06.16" S 107°35'14.30" T	Kabupaten Bandung, Provinsi Jawa Barat
Sukawening, SD Negeri		Pendidikan Dasar	07°07'43.31" S 107°33'38.41" T	Kabupaten Bandung, Provinsi Jawa Barat
Tapananungsari, SD Negeri		Pendidikan Dasar	07°05'25.54" S 107°32'32.62" T	Kabupaten Bandung, Provinsi Jawa Barat

1.5.2 Kabupaten Bandung Barat

Nama Rupabumi	Nama Lain	Unsur Rupabumi	Koordinat	Keterangan Wilayah
Cimahi, Curug	Air Terjun Pelangi	Air Terjun	06°47'56.66" S 107°34'34.38" T	Kabupaten Bandung Barat, Provinsi Jawa Barat
Omas, Curug		Air Terjun	06°50'04.72" S 107°39'30.58" T	Kabupaten Bandung Barat, Provinsi Jawa Barat
Penganten, Curug		Air Terjun	06°50'07.48" S 107°33'58.81" T	Kabupaten Bandung Barat, Provinsi Jawa Barat

1.5.3 Kabupaten Bekasi

Nama Rupabumi	Nama Lain	Unsur Rupabumi	Koordinat	Keterangan Wilayah
Babelan, Kantor Camat		Kantor Camat	06°10'10.72" S 107°02'43.11" T	Kabupaten Bekasi, Provinsi Jawa Barat
Bojongmangu, Kantor Camat		Kantor Camat	06°26'21.29" S 107°11'57.34" T	Kabupaten Bekasi, Provinsi Jawa Barat
Cibarusah, Kantor Camat		Kantor Camat	06°26'26.57" S 107°04'50.44" T	Kabupaten Bekasi, Provinsi Jawa Barat
Cibitung, Kantor Camat		Kantor Camat	06°15'11.00" S 107°05'23.42" T	Kabupaten Bekasi, Provinsi Jawa Barat
Cikarang Utara, Kantor Camat		Kantor Camat	06°15'31.02" S 107°09'31.99" T	Kabupaten Bekasi, Provinsi Jawa Barat
Kedungwaringin, Kantor Camat		Kantor Camat	06°16'07.54" S 107°16'06.90" T	Kabupaten Bekasi, Provinsi Jawa Barat
Pebayuran, Kantor Camat		Kantor Camat	06°12'26.00" S 107°17'32.36" T	Kabupaten Bekasi, Provinsi Jawa Barat
Setu, Kantor Camat		Kantor Camat	06°20'10.64" S 107°02'32.33" T	Kabupaten Bekasi, Provinsi Jawa Barat
Sukatani, Kantor Camat		Kantor Camat	06°09'53.13" S 107°10'39.95" T	Kabupaten Bekasi, Provinsi Jawa Barat
Bojongmangu, Kantor Kepala Desa		Kantor Kepala Desa	06°25'54.83" S 107°11'32.91" T	Kabupaten Bekasi, Provinsi Jawa Barat
Ciantra, Kantor Kepala Desa		Kantor Kepala Desa	06°20'54.68" S 107°06'06.54" T	Kabupaten Bekasi, Provinsi Jawa Barat
Cijengkol, Kantor Kepala Desa		Kantor Kepala Desa	06°19'38.02" S 107°02'15.32" T	Kabupaten Bekasi, Provinsi Jawa Barat
Ciledug, Kantor Kepala Desa		Kantor Kepala Desa	06°21'15.14" S 107°02'33.87" T	Kabupaten Bekasi, Provinsi Jawa Barat
Danau Indah, Kantor Kepala Desa		Kantor Kepala Desa	06°18'15.75" S 107°06'39.31" T	Kabupaten Bekasi, Provinsi Jawa Barat
Gandamekar, Kantor Kepala Desa		Kantor Kepala Desa	06°18'16.47" S 107°04'40.73" T	Kabupaten Bekasi, Provinsi Jawa Barat
Hegarmukti, Kantor Kepala Desa		Kantor Kepala Desa	06°20'06.26" S 107°11'28.97" T	Kabupaten Bekasi, Provinsi Jawa Barat
Jatiwangi, Kantor Kepala Desa		Kantor Kepala Desa	06°19'16.50" S 107°05'21.46" T	Kabupaten Bekasi, Provinsi Jawa Barat
Jayamukti, Kantor Kepala Desa		Kantor Kepala Desa	06°19'58.82" S 107°10'37.92" T	Kabupaten Bekasi, Provinsi Jawa Barat
Jayasakti, Kantor Kepala Desa		Kantor Kepala Desa	06°01'36.54" S 107°05'58.44" T	Kabupaten Bekasi, Provinsi Jawa Barat
Karanganyar, Kantor Kepala Desa		Kantor Kepala Desa	06°12'25.24" S 107°11'19.47" T	Kabupaten Bekasi, Provinsi Jawa Barat
Karangbaru, Kantor Kepala Desa		Kantor Kepala Desa	06°15'48.40" S 107°08'21.30" T	Kabupaten Bekasi, Provinsi Jawa Barat
Kertamukti, Kantor Kepala Desa		Kantor Kepala Desa	06°13'27.86" S 107°06'43.87" T	Kabupaten Bekasi, Provinsi Jawa Barat
Lubangbuaya, Kantor Kepala Desa	Kantor Desa Lubangbuaya	Kantor Kepala Desa	06°19'08.87" S 107°03'28.94" T	Kabupaten Bekasi, Provinsi Jawa Barat
Medalkrisna, Kantor Kepala Desa		Kantor Kepala Desa	06°25'23.59" S 107°09'22.63" T	Kabupaten Bekasi, Provinsi Jawa Barat
Muktijaya, Kantor Kepala Desa		Kantor Kepala Desa	06°24'19.86" S 107°01'53.69" T	Kabupaten Bekasi, Provinsi Jawa Barat
Muktiwari, Kantor Kepala Desa		Kantor Kepala Desa	06°12'53.42" S 107°05'20.85" T	Kabupaten Bekasi, Provinsi Jawa Barat
Nagasari, Kantor Kepala Desa		Kantor Kepala Desa	06°24'59.03" S 107°09'13.12" T	Kabupaten Bekasi, Provinsi Jawa Barat

Nama Rupabumi	Nama Lain	Unsur Rupabumi	Koordinat	Keterangan Wilayah
Pantai Bakti, Kantor Kepala Desa		Kantor Kepala Desa	05°59'22.39" S 107°04'33.35" T	Kabupaten Bekasi, Provinsi Jawa Barat
Ragemanunggal, Kantor Kepala Desa		Kantor Kepala Desa	06°23'28.75" S 107°00'52.80" T	Kabupaten Bekasi, Provinsi Jawa Barat
Samudra Jaya, Kantor Kepala Desa		Kantor Kepala Desa	06°06'34.83" S 107°01'27.36" T	Kabupaten Bekasi, Provinsi Jawa Barat
Sarimukti, Kantor Kepala Desa		Kantor Kepala Desa	06°11'50.40" S 107°06'12.42" T	Kabupaten Bekasi, Provinsi Jawa Barat
Serang, Kantor Kepala Desa		Kantor Kepala Desa	06°21'24.46" S 107°07'40.53" T	Kabupaten Bekasi, Provinsi Jawa Barat
Sindangmulya, Kantor Kepala Desa		Kantor Kepala Desa	06°25'38.61" S 107°05'13.16" T	Kabupaten Bekasi, Provinsi Jawa Barat
Sirnajaya, Kantor Kepala Desa		Kantor Kepala Desa	06°24'06.88" S 107°07'45.74" T	Kabupaten Bekasi, Provinsi Jawa Barat
Sukajaya, Kantor Kepala Desa		Kantor Kepala Desa	06°14'26.42" S 107°08'53.92" T	Kabupaten Bekasi, Provinsi Jawa Barat
Sukakarya, Kantor Kepala Desa		Kantor Kepala Desa	06°08'19.63" S 107°10'33.68" T	Kabupaten Bekasi, Provinsi Jawa Barat
Sukalaksana, Kantor Kepala Desa		Kantor Kepala Desa	06°09'49.10" S 107°12'47.23" T	Kabupaten Bekasi, Provinsi Jawa Barat
Sukamaju, Kantor Kepala Desa		Kantor Kepala Desa	06°11'30.27" S 107°06'36.61" T	Kabupaten Bekasi, Provinsi Jawa Barat
Sukamakmur, Kantor Kepala Desa		Kantor Kepala Desa	06°11'44.44" S 107°13'00.60" T	Kabupaten Bekasi, Provinsi Jawa Barat
Sukamukti, Kantor Kepala Desa		Kantor Kepala Desa	06°24'33.31" S 107°10'42.88" T	Kabupaten Bekasi, Provinsi Jawa Barat
Sukamulya, Kantor Kepala Desa		Kantor Kepala Desa	06°09'57.35" S 107°10'34.38" T	Kabupaten Bekasi, Provinsi Jawa Barat
Taman Rahayu, Kantor Kepala Desa		Kantor Kepala Desa	06°22'07.54" S 107°00'32.89" T	Kabupaten Bekasi, Provinsi Jawa Barat
Telagamurni, Kantor Kepala Desa		Kantor Kepala Desa	06°15'57.57" S 107°06'47.00" T	Kabupaten Bekasi, Provinsi Jawa Barat
Telajung, Kantor Kepala Desa		Kantor Kepala Desa	06°20'03.20" S 107°03'36.55" T	Kabupaten Bekasi, Provinsi Jawa Barat
Ar-Rohman, Masjid		Masjid	06°26'04.19" S 107°11'56.14" T	Kabupaten Bekasi, Provinsi Jawa Barat
At Tawabin, Masjid		Masjid	06°10'58.27" S 107°05'57.90" T	Kabupaten Bekasi, Provinsi Jawa Barat
Nurul Anwar, Masjid Jami		Masjid	06°20'07.25" S 107°11'28.30" T	Kabupaten Bekasi, Provinsi Jawa Barat
Danau Indah 01, SD Negeri		Pendidikan Dasar	06°18'02.94" S 107°06'38.34" T	Kabupaten Bekasi, Provinsi Jawa Barat
Gandamekar 02, SD Negeri		Pendidikan Dasar	06°17'20.10" S 107°05'48.65" T	Kabupaten Bekasi, Provinsi Jawa Barat
Jayasakti 01, SD Negeri	SDN Bugis	Pendidikan Dasar	06°01'57.71" S 107°06'41.94" T	Kabupaten Bekasi, Provinsi Jawa Barat
Jayasakti 02, SD Negeri		Pendidikan Dasar	05°59'38.14" S 107°05'09.16" T	Kabupaten Bekasi, Provinsi Jawa Barat
Muktijaya 04, SD Negeri		Pendidikan Dasar	06°23'16.42" S 107°02'21.97" T	Kabupaten Bekasi, Provinsi Jawa Barat
Pantai Bakti 02, SD Negeri		Pendidikan Dasar	05°57'46.00" S 107°05'38.32" T	Kabupaten Bekasi, Provinsi Jawa Barat
Pantai Sederhana 01, SD Negeri		Pendidikan Dasar	05°59'36.22" S 107°01'31.54" T	Kabupaten Bekasi, Provinsi Jawa Barat
Sukamantri 01, SD Negeri		Pendidikan Dasar	06°08'57.61" S 107°10'12.85" T	Kabupaten Bekasi, Provinsi Jawa Barat

Nama Rupabumi	Nama Lain	Unsur Rupabumi	Koordinat	Keterangan Wilayah
Sukamulya 04, SD Negeri		Pendidikan Dasar	06°09'56.43" S 107°10'50.48" T	Kabupaten Bekasi, Provinsi Jawa Barat
Telaga Murni 01, SD Negeri		Pendidikan Dasar	06°15'54.90" S 107°06'51.21" T	Kabupaten Bekasi, Provinsi Jawa Barat
Telaga Murni 03, SD Negeri		Pendidikan Dasar	06°15'55.10" S 107°06'48.16" T	Kabupaten Bekasi, Provinsi Jawa Barat
Telajung 01, SD Negeri		Pendidikan Dasar	06°20'06.27" S 107°02'45.98" T	Kabupaten Bekasi, Provinsi Jawa Barat
Telajung 04, SD Negeri		Pendidikan Dasar	06°20'05.19" S 107°03'36.00" T	Kabupaten Bekasi, Provinsi Jawa Barat
Wanasari 06, SD Negeri		Pendidikan Dasar	06°15'27.98" S 107°04'47.54" T	Kabupaten Bekasi, Provinsi Jawa Barat

1.5.4 Kabupaten Bogor

Nama Rupabumi	Nama Lain	Unsur Rupabumi	Koordinat	Keterangan Wilayah
Cijantungeun Girang, Situ	Situ Jantungeun	Danau/Situ	06°26'11.68" S 106°30'14.17" T	Kabupaten Bogor, Provinsi Jawa Barat
Cikadongdong, Situ		Danau/Situ	06°28'18.89" S 106°26'35.07" T	Kabupaten Bogor, Provinsi Jawa Barat
Cikaret, Situ		Danau/Situ	06°28'08.76" S 106°50'09.92" T	Kabupaten Bogor, Provinsi Jawa Barat
Lebak Wangi, Setu	Situ Lebak Jati	Danau/Situ	06°26'09.62" S 106°43'59.02" T	Kabupaten Bogor, Provinsi Jawa Barat
Nyangkoek, Situ	Situ Paranje	Danau/Situ	06°37'59.63" S 106°31'24.63" T	Kabupaten Bogor, Provinsi Jawa Barat
Tengah, Setu	Setu Cibeureum, Setu Tengah Sinarsari	Danau/Situ	06°34'29.45" S 106°43'47.90" T	Kabupaten Bogor, Provinsi Jawa Barat
Kabupaten Bogor, Kantor UPTD Pusat Pengelolaan Pendapatan Daerah Wilayah	Kantor SAMSAT Cibinong	Kantor Pemerintah Lainnya	06°31'45.94" S 106°49'41.98" T	Kabupaten Bogor, Provinsi Jawa Barat

1.5.5 Kabupaten Ciamis

Nama Rupabumi	Nama Lain	Unsur Rupabumi	Koordinat	Keterangan Wilayah
Jatinagara, Kantor Camat		Kantor Camat	07°10'23.54" S 108°24'11.75" T	Kabupaten Ciamis, Provinsi Jawa Barat
Lumbung, Kantor Camat		Kantor Camat	07°09'42.11" S 108°19'53.39" T	Kabupaten Ciamis, Provinsi Jawa Barat
Sukadana, Kantor Camat		Kantor Camat	07°15'55.64" S 108°26'32.38" T	Kabupaten Ciamis, Provinsi Jawa Barat
Sukamantri, Kantor Camat		Kantor Camat	07°05'22.96" S 108°16'46.01" T	Kabupaten Ciamis, Provinsi Jawa Barat
Darmaraja, Kantor Kepala Desa		Kantor Kepala Desa	07°09'21.32" S 108°20'17.56" T	Kabupaten Ciamis, Provinsi Jawa Barat
Lumbung, Kantor Kepala Desa		Kantor Kepala Desa	07°09'43.36" S 108°19'43.63" T	Kabupaten Ciamis, Provinsi Jawa Barat
Sadewata, Kantor Kepala Desa		Kantor Kepala Desa	07°07'17.29" S 108°19'57.17" T	Kabupaten Ciamis, Provinsi Jawa Barat

1.5.6 Kabupaten Cianjur

Nama Rupabumi	Nama Lain	Unsur Rupabumi	Koordinat	Keterangan Wilayah
Ciranjang, Kantor Camat		Kantor Camat	06°48'43.74" S 107°15'54.69" T	Kabupaten Cianjur, Provinsi Jawa Barat
Ciranjang, Kantor Camat		Kantor Camat	06°48'44.08" S 107°15'54.71" T	Kabupaten Cianjur, Provinsi Jawa Barat
Cibiuk, Kantor Kepala Desa		Kantor Kepala Desa	06°48'45.42" S 107°15'35.78" T	Kabupaten Cianjur, Provinsi Jawa Barat
Cikahuripan, Kantor Kepala Desa	Kantor Kuwu Cikahuripan	Kantor Kepala Desa	06°52'25.78" S 107°02'02.39" T	Kabupaten Cianjur, Provinsi Jawa Barat
Ciranjang, Kantor Kepala Desa		Kantor Kepala Desa	06°49'05.28" S 107°15'20.34" T	Kabupaten Cianjur, Provinsi Jawa Barat
Gekbrong, Kantor Kepala Desa		Kantor Kepala Desa	06°52'01.73" S 107°01'55.05" T	Kabupaten Cianjur, Provinsi Jawa Barat
Hegarmanah, Kantor Kepala Desa		Kantor Kepala Desa	06°50'20.48" S 107°16'22.75" T	Kabupaten Cianjur, Provinsi Jawa Barat
Kertajaya, Kantor Kepala Desa		Kantor Kepala Desa	06°47'27.13" S 107°16'43.28" T	Kabupaten Cianjur, Provinsi Jawa Barat
Neglasari, Kantor Kepala Desa		Kantor Kepala Desa	06°42'41.49" S 107°12'50.30" T	Kabupaten Cianjur, Provinsi Jawa Barat
Padaluyu, Kantor Kepala Desa		Kantor Kepala Desa	06°50'02.01" S 107°03'32.00" T	Kabupaten Cianjur, Provinsi Jawa Barat
Sindangjaya, Kantor Kepala Desa		Kantor Kepala Desa	06°47'29.47" S 107°16'07.39" T	Kabupaten Cianjur, Provinsi Jawa Barat
Sukaresmi, Kantor Kepala Desa		Kantor Kepala Desa	06°43'18.54" S 107°07'21.24" T	Kabupaten Cianjur, Provinsi Jawa Barat
Susunan, Kantor Kepala Desa		Kantor Kepala Desa	06°57'16.40" S 107°06'47.47" T	Kabupaten Cianjur, Provinsi Jawa Barat
Campakasari, SD Negeri		Pendidikan Dasar	06°43'53.03" S 107°06'36.43" T	Kabupaten Cianjur, Provinsi Jawa Barat
Cikangkung, SD Negeri		Pendidikan Dasar	06°46'08.75" S 107°13'52.08" T	Kabupaten Cianjur, Provinsi Jawa Barat
Cimanggu 1, SD Negeri		Pendidikan Dasar	06°56'02.00" S 107°08'46.00" T	Kabupaten Cianjur, Provinsi Jawa Barat
Cimenteng, SD Negeri		Pendidikan Dasar	06°58'03.15" S 107°09'16.79" T	Kabupaten Cianjur, Provinsi Jawa Barat
Gunung Halu 2, SD Negeri		Pendidikan Dasar	06°47'32.41" S 107°16'08.68" T	Kabupaten Cianjur, Provinsi Jawa Barat
Gunung Kembang, SD Negeri		Pendidikan Dasar	07°01'01.82" S 107°09'56.55" T	Kabupaten Cianjur, Provinsi Jawa Barat
Kebonbaru, SD Negeri		Pendidikan Dasar	06°52'26.20" S 107°10'09.78" T	Kabupaten Cianjur, Provinsi Jawa Barat
Lokasari, SD Negeri		Pendidikan Dasar	06°43'48.50" S 107°02'31.02" T	Kabupaten Cianjur, Provinsi Jawa Barat
Mekarsari, SD Negeri		Pendidikan Dasar	06°52'25.98" S 107°02'04.00" T	Kabupaten Cianjur, Provinsi Jawa Barat
Sariwangi, SD Negeri		Pendidikan Dasar	06°50'33.76" S 107°18'38.26" T	Kabupaten Cianjur, Provinsi Jawa Barat
Sindangmulya, SD Negeri		Pendidikan Dasar	06°53'06.49" S 107°10'06.53" T	Kabupaten Cianjur, Provinsi Jawa Barat
Sukamulya, SD Negeri		Pendidikan Dasar	06°55'28.55" S 107°10'19.81" T	Kabupaten Cianjur, Provinsi Jawa Barat
Tanjungsiang, SD Negeri		Pendidikan Dasar	07°01'37.93" S 107°09'22.27" T	Kabupaten Cianjur, Provinsi Jawa Barat
Wanasari, SD Negeri		Pendidikan Dasar	06°57'23.27" S 107°10'12.45" T	Kabupaten Cianjur, Provinsi Jawa Barat

Nama Rupabumi	Nama Lain	Unsur Rupabumi	Koordinat	Keterangan Wilayah
1 Cikalongkulon, SMP Negeri		Pendidikan Menengah Pertama	06°42'46.11" S 107°12'43.18" T	Kabupaten Cianjur, Provinsi Jawa Barat
1 Cilaku, SMP Negeri		Pendidikan Menengah Pertama	06°50'41.43" S 107°10'20.09" T	Kabupaten Cianjur, Provinsi Jawa Barat
1 Ciranjang, SMP Negeri		Pendidikan Menengah Pertama	06°48'46.09" S 107°15'36.52" T	Kabupaten Cianjur, Provinsi Jawa Barat
1 Mande, SMP Negeri		Pendidikan Menengah Pertama	06°45'48.45" S 107°14'11.34" T	Kabupaten Cianjur, Provinsi Jawa Barat
2 Cilaku, SMP Negeri		Pendidikan Menengah Pertama	06°52'01.53" S 107°07'52.68" T	Kabupaten Cianjur, Provinsi Jawa Barat
2 Ciranjang, SMP Negeri		Pendidikan Menengah Pertama	06°47'30.47" S 107°15'33.34" T	Kabupaten Cianjur, Provinsi Jawa Barat
2 Sukaresmi, SMP Negeri		Pendidikan Menengah Pertama	06°42'14.62" S 107°07'34.29" T	Kabupaten Cianjur, Provinsi Jawa Barat
3 Campaka, SMP Negeri		Pendidikan Menengah Pertama	06°57'17.06" S 107°06'46.70" T	Kabupaten Cianjur, Provinsi Jawa Barat
3 Cipanas, SMP Negeri		Pendidikan Menengah Pertama	06°40'40.00" S 107°01'36.00" T	Kabupaten Cianjur, Provinsi Jawa Barat
3 Haurwangi, SMP Negeri		Pendidikan Menengah Pertama	06°48'02.55" S 107°18'22.88" T	Kabupaten Cianjur, Provinsi Jawa Barat
6 Cibeber, SMP Negeri		Pendidikan Menengah Pertama	06°58'19.19" S 107°08'41.63" T	Kabupaten Cianjur, Provinsi Jawa Barat
6 Cikalongkulon, SMP Negeri		Pendidikan Menengah Pertama	06°38'23.18" S 107°14'55.99" T	Kabupaten Cianjur, Provinsi Jawa Barat
Al Ma'arif, SMP Plus		Pendidikan Menengah Pertama	06°51'39.41" S 107°10'12.49" T	Kabupaten Cianjur, Provinsi Jawa Barat
Al-Furqon Ciranjang, SMP		Pendidikan Menengah Pertama	06°47'27.75" S 107°16'10.61" T	Kabupaten Cianjur, Provinsi Jawa Barat
Al-Hanif, SMP IT		Pendidikan Menengah Pertama	06°56'19.40" S 107°07'26.90" T	Kabupaten Cianjur, Provinsi Jawa Barat
Baitul Ilmi, SMP IT		Pendidikan Menengah Pertama	06°48'18.83" S 107°05'44.97" T	Kabupaten Cianjur, Provinsi Jawa Barat
Bina Utama, SMP		Pendidikan Menengah Pertama	06°43'30.73" S 107°01'09.07" T	Kabupaten Cianjur, Provinsi Jawa Barat
Islamiyah Kopo Karangtengah, SMP Islam		Pendidikan Menengah Pertama	06°49'15.15" S 107°09'29.92" T	Kabupaten Cianjur, Provinsi Jawa Barat
Madani, SMP IT		Pendidikan Menengah Pertama	06°50'58.61" S 107°10'18.25" T	Kabupaten Cianjur, Provinsi Jawa Barat

Nama Rupabumi	Nama Lain	Unsur Rupabumi	Koordinat	Keterangan Wilayah
NU Cilaku, SMP		Pendidikan Menengah Pertama	06°50'49.52" S 107°08'12.45" T	Kabupaten Cianjur, Provinsi Jawa Barat
PGRI Cipanas, SMP Swasta		Pendidikan Menengah Pertama	06°43'46.55" S 107°02'09.15" T	Kabupaten Cianjur, Provinsi Jawa Barat
PGRI Ciranjang, SMP		Pendidikan Menengah Pertama	06°48'27.15" S 107°16'27.62" T	Kabupaten Cianjur, Provinsi Jawa Barat
Pusaka Ciranjang, SMP Swasta		Pendidikan Menengah Pertama	06°47'11.30" S 107°16'18.42" T	Kabupaten Cianjur, Provinsi Jawa Barat

1.5.7 Kabupaten Cirebon

Nama Rupabumi	Nama Lain	Unsur Rupabumi	Koordinat	Keterangan Wilayah
Ciranca, Situ		Danau/Situ	06°42'51.44" S 108°22'50.60" T	Kabupaten Cirebon, Provinsi Jawa Barat
Cimanuk-Cisanggarung, Kantor UPTD PSDA Wilayah Sungai		Kantor Pemerintah Lainnya	06°45'03.37" S 108°31'14.02" T	Kabupaten Cirebon, Provinsi Jawa Barat
Ciwaringin-Suba, Kantor Satuan Unit Pelayanan		Kantor Pemerintah Lainnya	06°46'15.12" S 108°30'02.61" T	Kabupaten Cirebon, Provinsi Jawa Barat
Wilayah Utara, Kantor UPTD Pengawasan Sumber Daya Kelautan dan Perikanan		Kantor Pemerintah Lainnya	06°50'10.07" S 108°47'29.16" T	Kabupaten Cirebon, Provinsi Jawa Barat
Setupatok, Waduk	Setu Patok	Waduk	06°47'04.05" S 108°34'01.60" T	Kabupaten Cirebon, Provinsi Jawa Barat

1.5.8 Kabupaten Garut

Nama Rupabumi	Nama Lain	Unsur Rupabumi	Koordinat	Keterangan Wilayah
Cibitung, Situ		Danau/Situ	07°16'47.13" S 107°53'48.79" T	Kabupaten Garut, Provinsi Jawa Barat
Cibungaok, Situ		Danau/Situ	07°26'48.99" S 107°34'52.00" T	Kabupaten Garut, Provinsi Jawa Barat
Cipolerang, Situ	Situ Cibolerang	Danau/Situ	07°11'33.27" S 107°58'27.97" T	Kabupaten Garut, Provinsi Jawa Barat
Lembang, Situ	Situ Tanjung	Danau/Situ	07°11'21.00" S 107°49'34.00" T	Kabupaten Garut, Provinsi Jawa Barat
Cibalong, Kantor Satuan Pelayanan Perikanan Air Payau dan Laut	Kantor Satpel Cibalong	Kantor Pemerintah Lainnya	07°40'15.70" S 107°45'54.74" T	Kabupaten Garut, Provinsi Jawa Barat
Cilauteureun, Kantor UPTD Pelabuhan Perikanan	Kantor UPTD PPC	Kantor Pemerintah Lainnya	07°38'57.67" S 107°41'32.34" T	Kabupaten Garut, Provinsi Jawa Barat
Wilayah Kabupaten Garut, Kantor UPTD Pusat Pengelolaan Pendapatan Daerah	Samsat Garut	Kantor Pemerintah Lainnya	07°11'27.38" S 107°53'55.08" T	Kabupaten Garut, Provinsi Jawa Barat

1.5.9 Kabupaten Indramayu

Nama Rupabumi	Nama Lain	Unsur Rupabumi	Koordinat	Keterangan Wilayah
Kroya, Kantor Camat		Kantor Camat	06°29'22.43" S 108°03'52.30" T	Kabupaten Indramayu, Provinsi Jawa Barat
Sliyeg, Kantor Camat		Kantor Camat	06°27'14.71" S 108°20'59.65" T	Kabupaten Indramayu, Provinsi Jawa Barat
Arahan Lor, Kantor Kuwu		Kantor Kepala Desa	06°21'45.67" S 108°16'22.65" T	Kabupaten Indramayu, Provinsi Jawa Barat
Cikidung, Kantor Kepala Desa		Kantor Kepala Desa	06°29'14.89" S 108°10'51.12" T	Kabupaten Indramayu, Provinsi Jawa Barat
Drunten Wetan, Kantor Kuwu		Kantor Kepala Desa	06°23'37.50" S 108°03'16.75" T	Kabupaten Indramayu, Provinsi Jawa Barat
Gadingan, Kantor Kuwu		Kantor Kepala Desa	06°27'22.01" S 108°21'43.57" T	Kabupaten Indramayu, Provinsi Jawa Barat
Gelarmendala, Kantor Kepala Desa		Kantor Kepala Desa	06°22'45.67" S 108°20'53.70" T	Kabupaten Indramayu, Provinsi Jawa Barat
Jambak, Kantor Kepala Desa		Kantor Kepala Desa	06°30'17.59" S 108°11'42.90" T	Kabupaten Indramayu, Provinsi Jawa Barat
Jatimulya, Kantor Kuwu		Kantor Kepala Desa	06°30'04.00" S 108°08'50.65" T	Kabupaten Indramayu, Provinsi Jawa Barat
Jatimunggul, Kantor Kuwu		Kantor Kepala Desa	06°31'02.86" S 108°07'33.52" T	Kabupaten Indramayu, Provinsi Jawa Barat
Jatisura, Kantor Kepala Desa		Kantor Kepala Desa	06°31'04.02" S 108°12'24.62" T	Kabupaten Indramayu, Provinsi Jawa Barat
Karangasem, Kantor Kuwu		Kantor Kepala Desa	06°28'02.24" S 108°09'38.30" T	Kabupaten Indramayu, Provinsi Jawa Barat
Kenanga, Kantor Kepala Desa		Kantor Kepala Desa	06°21'41.75" S 108°19'15.64" T	Kabupaten Indramayu, Provinsi Jawa Barat
Kertasemaya, Kantor Kepala Desa		Kantor Kepala Desa	06°31'48.58" S 108°21'07.38" T	Kabupaten Indramayu, Provinsi Jawa Barat
Kliwed, Kantor Kepala Desa		Kantor Kepala Desa	06°31'05.25" S 108°20'53.46" T	Kabupaten Indramayu, Provinsi Jawa Barat
Loyang, Kantor Kepala Desa		Kantor Kepala Desa	06°31'16.85" S 108°08'37.19" T	Kabupaten Indramayu, Provinsi Jawa Barat
Majasih, Kantor Kuwu		Kantor Kepala Desa	06°27'00.85" S 108°20'32.91" T	Kabupaten Indramayu, Provinsi Jawa Barat
Mekargading, Kantor Kuwu		Kantor Kepala Desa	06°27'15.34" S 108°21'45.45" T	Kabupaten Indramayu, Provinsi Jawa Barat
Mekarjaya, Kantor Kepala Desa		Kantor Kepala Desa	06°31'20.80" S 107°58'46.47" T	Kabupaten Indramayu, Provinsi Jawa Barat
Mundakjaya, Kantor Kepala Desa		Kantor Kepala Desa	06°27'44.08" S 108°11'17.23" T	Kabupaten Indramayu, Provinsi Jawa Barat
Pegagan, Kantor Kuwu		Kantor Kepala Desa	06°26'39.91" S 108°10'02.29" T	Kabupaten Indramayu, Provinsi Jawa Barat
Situraja, Kantor Kepala Desa		Kantor Kepala Desa	06°30'50.95" S 107°56'54.41" T	Kabupaten Indramayu, Provinsi Jawa Barat
Sleman Lor, Kantor Kuwu		Kantor Kepala Desa	06°28'41.14" S 108°19'22.05" T	Kabupaten Indramayu, Provinsi Jawa Barat
Sleman, Kantor Kuwu		Kantor Kepala Desa	06°28'37.02" S 108°19'47.96" T	Kabupaten Indramayu, Provinsi Jawa Barat
Sliyeg Lor, Kantor Kuwu		Kantor Kepala Desa	06°27'05.37" S 108°20'58.96" T	Kabupaten Indramayu, Provinsi Jawa Barat
Sudikampiran, Kantor Kuwu		Kantor Kepala Desa	06°29'03.57" S 108°22'20.23" T	Kabupaten Indramayu, Provinsi Jawa Barat
Sukajati, Kantor Kuwu		Kantor Kepala Desa	06°27'39.87" S 107°56'18.07" T	Kabupaten Indramayu, Provinsi Jawa Barat

Nama Rupabumi	Nama Lain	Unsur Rupabumi	Koordinat	Keterangan Wilayah
Tambi, Kantor Kuwu		Kantor Kepala Desa	06°28'37.45" S 108°20'16.06" T	Kabupaten Indramayu, Provinsi Jawa Barat
Tanjungsari, Kantor Kuwu		Kantor Kepala Desa	06°28'36.37" S 108°27'41.47" T	Kabupaten Indramayu, Provinsi Jawa Barat
Tugu, Kantor Kuwu		Kantor Kepala Desa	06°25'53.04" S 108°22'02.53" T	Kabupaten Indramayu, Provinsi Jawa Barat
Tulungagung, Kantor Kepala Desa		Kantor Kepala Desa	06°32'26.69" S 108°21'08.27" T	Kabupaten Indramayu, Provinsi Jawa Barat
Ujungjaya, Kantor Kuwu		Kantor Kepala Desa	06°27'13.80" S 108°16'41.10" T	Kabupaten Indramayu, Provinsi Jawa Barat

1.5.10 Kabupaten Karawang

Nama Rupabumi	Nama Lain	Unsur Rupabumi	Koordinat	Keterangan Wilayah
Wilayah II Karawang, Kantor UPTD Pengawasan Ketenagakerjaan		Kantor Pemerintah Lainnya	06°18'08.08" S 107°18'07.93" T	Kabupaten Karawang, Provinsi Jawa Barat
Wilayah Kabupaten Karawang, Kantor UPTD Pusat Pengelolaan Pendapatan Daerah	Samsat Karawang	Kantor Pemerintah Lainnya	06°18'19.24" S 107°18'19.87" T	Kabupaten Karawang, Provinsi Jawa Barat
Wilayah Utara, Kantor UPTD Perikanan Air Payau dan Laut	Kantor UPTD PAPLWU	Kantor Pemerintah Lainnya	06°04'06.40" S 107°25'06.78" T	Kabupaten Karawang, Provinsi Jawa Barat

1.5.11 Kota Bandung

Nama Rupabumi	Nama Lain	Unsur Rupabumi	Koordinat	Keterangan Wilayah
Provinsi Jawa Barat, Kantor Badan Kepegawaian Daerah	Gedung Graha Aparatur	Kantor Pemerintah Lainnya	06°54'28.80" S 107°36'52.98" T	Kota Bandung, Provinsi Jawa Barat
Provinsi Jawa Barat, Kantor Badan Kesatuan Bangsa dan Politik	Kantor Bakesbangpol Jabar	Kantor Pemerintah Lainnya	06°54'35.32" S 107°37'56.50" T	Kota Bandung, Provinsi Jawa Barat
Provinsi Jawa Barat, Kantor Dinas Kelautan dan Perikanan	Kantor DKP Provinsi Jawa Barat	Kantor Pemerintah Lainnya	06°54'42.54" S 107°36'31.81" T	Kota Bandung, Provinsi Jawa Barat
Provinsi Jawa Barat, Kantor Dinas Kesehatan	Kantor Dinkes Jabar	Kantor Pemerintah Lainnya	06°54'02.13" S 107°36'02.65" T	Kota Bandung, Provinsi Jawa Barat
Provinsi Jawa Barat, Kantor Dinas Komunikasi Dan Informatika	Kantor Diskominfo Jabar	Kantor Pemerintah Lainnya	06°53'47.12" S 107°36'33.43" T	Kota Bandung, Provinsi Jawa Barat
Provinsi Jawa Barat, Kantor Dinas Lingkungan Hidup	DLH Jabar; Gedung BPKAD Provinsi Jawa Barat	Kantor Pemerintah Lainnya	06°56'01.17" S 107°39'41.38" T	Kota Bandung, Provinsi Jawa Barat
Provinsi Jawa Barat, Kantor Dinas Pemberdayaan Masyarakat dan Desa	Kantor DPMD	Kantor Pemerintah Lainnya	06°57'00.07" S 107°37'37.88" T	Kota Bandung, Provinsi Jawa Barat
Provinsi Jawa Barat, Kantor Dinas Sumber Daya Air	Kantor Dinas SDA	Kantor Pemerintah Lainnya	06°54'51.41" S 107°36'30.53" T	Kota Bandung, Provinsi Jawa Barat
Provinsi Jawa Barat, Kantor Inspektorat		Kantor Pemerintah Lainnya	06°53'59.20" S 107°37'01.68" T	Kota Bandung, Provinsi Jawa Barat

Nama Rupabumi	Nama Lain	Unsur Rupabumi	Koordinat	Keterangan Wilayah
Provinsi Jawa Barat, Kantor Komisi Informasi	Komisi Informasi Provinsi Jawa Barat	Kantor Pemerintah Lainnya	06°55'51.87" S 107°38'07.18" T	Kota Bandung, Provinsi Jawa Barat
Provinsi Jawa Barat, Kantor Komisi Penyiaran Indonesia Daerah	KPID Jabar	Kantor Pemerintah Lainnya	06°55'30.94" S 107°37'24.43" T	Kota Bandung, Provinsi Jawa Barat
Provinsi Jawa Barat, Kantor Pemberdayaan dan Kesejahteraan Keluarga		Kantor Pemerintah Lainnya	06°57'00.04" S 107°37'39.35" T	Kota Bandung, Provinsi Jawa Barat
Provinsi Jawa Barat, Kantor Satuan Polisi Pamong Praja		Kantor Pemerintah Lainnya	06°54'27.81" S 107°37'02.67" T	Kota Bandung, Provinsi Jawa Barat
Provinsi Jawa Barat, Kantor Sekretariat Daerah		Kantor Pemerintah Lainnya	06°54'08.90" S 107°37'06.87" T	Kota Bandung, Provinsi Jawa Barat
Provinsi Jawa Barat, Kantor UPTD Laboratorium Energi dan Sumber Daya Mineral	Laboratorium ESDM Jabar	Kantor Pemerintah Lainnya	06°56'50.64" S 107°37'16.43" T	Kota Bandung, Provinsi Jawa Barat
Provinsi Jawa Barat, Kantor UPTD Pelatihan Kesehatan	Kantor Upelkes Provinsi Jawa Barat	Kantor Pemerintah Lainnya	06°54'02.53" S 107°35'56.43" T	Kota Bandung, Provinsi Jawa Barat
Al-Bayan, Masjid	Masjid Al-Bayan Diskominfo Jabar	Masjid	06°53'47.50" S 107°36'33.42" T	Kota Bandung, Provinsi Jawa Barat
Khodimul Ummah, Masjid	Masjid BKD Jawa Barat	Masjid	06°54'28.18" S 107°36'52.68" T	Kota Bandung, Provinsi Jawa Barat
Miftahul Jannah, Masjid	Masjid Miftahul Jannah Indag Jabar	Masjid	06°55'22.55" S 107°36'51.61" T	Kota Bandung, Provinsi Jawa Barat
Kemala Bhayangkari 49, TK		Pendidikan Anak Usia Dini	06°56'43.76" S 107°36'29.65" T	Kota Bandung, Provinsi Jawa Barat

1.5.12 Kota Banjar

Nama Rupabumi	Nama Lain	Unsur Rupabumi	Koordinat	Keterangan Wilayah
Banjar, Kantor Camat		Kantor Camat	07°22'14.07" S 108°30'29.39" T	Kota Banjar, Provinsi Jawa Barat
Langensari, Kantor Camat		Kantor Camat	07°21'28.74" S 108°38'19.66" T	Kota Banjar, Provinsi Jawa Barat
Pataruman, Kantor Camat		Kantor Camat	07°23'07.45" S 108°32'13.11" T	Kota Banjar, Provinsi Jawa Barat
Purwahaerja, Kantor Camat		Kantor Camat	07°21'34.35" S 108°32'31.09" T	Kota Banjar, Provinsi Jawa Barat
Kota Banjar, Kantor DPRD		Kantor DPRD	07°22'55.22" S 108°32'11.48" T	Kota Banjar, Provinsi Jawa Barat
Balokang, Kantor Kepala Desa		Kantor Kepala Desa	07°22'15.01" S 108°30'21.19" T	Kota Banjar, Provinsi Jawa Barat
Batulawang, Kantor Kepala Desa		Kantor Kepala Desa	07°24'56.81" S 108°34'07.47" T	Kota Banjar, Provinsi Jawa Barat
Binangun, Kantor Kepala Desa		Kantor Kepala Desa	07°24'24.91" S 108°31'42.08" T	Kota Banjar, Provinsi Jawa Barat
Cibeureum, Kantor Kepala Desa		Kantor Kepala Desa	07°21'50.36" S 108°29'12.55" T	Kota Banjar, Provinsi Jawa Barat
Jajawar, Kantor Kepala Desa		Kantor Kepala Desa	07°21'27.73" S 108°29'30.31" T	Kota Banjar, Provinsi Jawa Barat
Karyamukti, Kantor Kepala Desa		Kantor Kepala Desa	07°24'27.29" S 108°35'11.39" T	Kota Banjar, Provinsi Jawa Barat

Nama Rupabumi	Nama Lain	Unsur Rupabumi	Koordinat	Keterangan Wilayah
Kujangsari, Kantor Kepala Desa		Kantor Kepala Desa	07°23'43.15" S 108°36'19.76" T	Kota Banjar, Provinsi Jawa Barat
Langensari, Kantor Kepala Desa		Kantor Kepala Desa	07°21'28.49" S 108°38'20.92" T	Kota Banjar, Provinsi Jawa Barat
Mekarharja, Kantor Kepala Desa		Kantor Kepala Desa	07°21'04.49" S 108°34'19.66" T	Kota Banjar, Provinsi Jawa Barat
Mulyasari, Kantor Kepala Desa		Kantor Kepala Desa	07°22'19.29" S 108°35'21.81" T	Kota Banjar, Provinsi Jawa Barat
Neglasari, Kantor Kepala Desa		Kantor Kepala Desa	07°23'08.78" S 108°30'14.21" T	Kota Banjar, Provinsi Jawa Barat
Rejasari, Kantor Kepala Desa		Kantor Kepala Desa	07°21'46.32" S 108°37'21.45" T	Kota Banjar, Provinsi Jawa Barat
Sinartanjung, Kantor Kepala Desa		Kantor Kepala Desa	07°22'08.01" S 108°35'05.59" T	Kota Banjar, Provinsi Jawa Barat
Sukamukti, Kantor Kepala Desa		Kantor Kepala Desa	07°24'27.96" S 108°32'27.99" T	Kota Banjar, Provinsi Jawa Barat
Waringinsari, Kantor Kepala Desa		Kantor Kepala Desa	07°21'22.76" S 108°38'55.12" T	Kota Banjar, Provinsi Jawa Barat
Banjar, Kantor Lurah		Kantor Lurah	07°22'12.55" S 108°31'56.36" T	Kota Banjar, Provinsi Jawa Barat
Hegarsari, Kantor Lurah		Kantor Lurah	07°22'38.43" S 108°32'30.73" T	Kota Banjar, Provinsi Jawa Barat
Pataruman, Kantor Lurah		Kantor Lurah	07°22'20.95" S 108°33'25.30" T	Kota Banjar, Provinsi Jawa Barat
Purwaharja, Kantor Lurah		Kantor Lurah	07°21'35.13" S 108°32'31.49" T	Kota Banjar, Provinsi Jawa Barat
Al Kasysyaf, RA		Pendidikan Anak Usia Dini	07°22'06.48" S 108°34'09.75" T	Kota Banjar, Provinsi Jawa Barat
Ananda, SPS		Pendidikan Anak Usia Dini	07°22'16.48" S 108°37'53.15" T	Kota Banjar, Provinsi Jawa Barat
Anggrek Putih, SPS		Pendidikan Anak Usia Dini	07°24'02.14" S 108°33'08.87" T	Kota Banjar, Provinsi Jawa Barat
Anggrek, KB		Pendidikan Anak Usia Dini	07°26'13.97" S 108°33'58.15" T	Kota Banjar, Provinsi Jawa Barat
Cempaka 1, SPS		Pendidikan Anak Usia Dini	07°21'39.88" S 108°31'45.91" T	Kota Banjar, Provinsi Jawa Barat
Cempaka, SPS		Pendidikan Anak Usia Dini	07°20'58.21" S 108°37'45.22" T	Kota Banjar, Provinsi Jawa Barat
Cendrawasih 1, SPS		Pendidikan Anak Usia Dini	07°24'29.68" S 108°32'57.50" T	Kota Banjar, Provinsi Jawa Barat
Cendrawasih IV, SPS		Pendidikan Anak Usia Dini	07°24'24.16" S 108°32'15.34" T	Kota Banjar, Provinsi Jawa Barat
Cendrawasih, SPS		Pendidikan Anak Usia Dini	07°25'03.30" S 108°34'00.81" T	Kota Banjar, Provinsi Jawa Barat
Ciptowati, SPS		Pendidikan Anak Usia Dini	07°21'08.56" S 108°31'58.85" T	Kota Banjar, Provinsi Jawa Barat
Irhas, TK		Pendidikan Anak Usia Dini	07°21'33.60" S 108°30'24.80" T	Kota Banjar, Provinsi Jawa Barat
Kemala Bhayangkari 26, TK		Pendidikan Anak Usia Dini	07°22'11.83" S 108°32'21.14" T	Kota Banjar, Provinsi Jawa Barat
Kemuning 1, SPS		Pendidikan Anak Usia Dini	07°22'33.77" S 108°33'02.14" T	Kota Banjar, Provinsi Jawa Barat
Kenanga Wangi, SPS		Pendidikan Anak Usia Dini	07°22'14.42" S 108°30'53.81" T	Kota Banjar, Provinsi Jawa Barat
Kenanga, SPS		Pendidikan Anak Usia Dini	07°21'06.72" S 108°38'09.43" T	Kota Banjar, Provinsi Jawa Barat

Nama Rupabumi	Nama Lain	Unsur Rupabumi	Koordinat	Keterangan Wilayah
Ketilang 1, SPS		Pendidikan Anak Usia Dini	07°21'25.65" S 108°33'51.67" T	Kota Banjar, Provinsi Jawa Barat
Nanjung Sari, SPS		Pendidikan Anak Usia Dini	07°21'51.01" S 108°34'52.74" T	Kota Banjar, Provinsi Jawa Barat
Nanjung Sari, TK		Pendidikan Anak Usia Dini	07°22'07.69" S 108°35'06.05" T	Kota Banjar, Provinsi Jawa Barat
Nurul Amal, KB		Pendidikan Anak Usia Dini	07°22'34.20" S 108°33'11.05" T	Kota Banjar, Provinsi Jawa Barat
Pelangi, SPS		Pendidikan Anak Usia Dini	07°21'56.32" S 108°30'41.78" T	Kota Banjar, Provinsi Jawa Barat
Purwasari, TK		Pendidikan Anak Usia Dini	07°21'34.04" S 108°32'30.33" T	Kota Banjar, Provinsi Jawa Barat
Puspasari Sinartanjung, PAUD		Pendidikan Anak Usia Dini	07°22'04.53" S 108°35'09.02" T	Kota Banjar, Provinsi Jawa Barat
Sakura I, SPS		Pendidikan Anak Usia Dini	07°24'07.64" S 108°33'51.78" T	Kota Banjar, Provinsi Jawa Barat
Sakura II, PAUD		Pendidikan Anak Usia Dini	07°24'36.58" S 108°34'07.16" T	Kota Banjar, Provinsi Jawa Barat
Semboja, SPS		Pendidikan Anak Usia Dini	07°21'54.32" S 108°33'51.73" T	Kota Banjar, Provinsi Jawa Barat
Tunas Karya I, TK		Pendidikan Anak Usia Dini	07°25'05.42" S 108°33'43.07" T	Kota Banjar, Provinsi Jawa Barat

1.5.13 Kota Bekasi

Nama Rupabumi	Nama Lain	Unsur Rupabumi	Koordinat	Keterangan Wilayah
Medansatria, Kantor Camat		Kantor Camat	06°10'50.14" S 106°58'26.39" T	Kota Bekasi, Provinsi Jawa Barat
Arenjaya, Kantor Lurah		Kantor Lurah	06°14'45.06" S 107°02'27.28" T	Kota Bekasi, Provinsi Jawa Barat
Bekasijaya, Kantor Lurah		Kantor Lurah	06°13'55.37" S 107°00'39.99" T	Kota Bekasi, Provinsi Jawa Barat
Bintara, Kantor Lurah		Kantor Lurah	06°13'40.64" S 106°57'24.96" T	Kota Bekasi, Provinsi Jawa Barat
Bintarajaya, Kantor Lurah		Kantor Lurah	06°14'22.51" S 106°56'49.78" T	Kota Bekasi, Provinsi Jawa Barat
Bojong Rawalumbu, Kantor Lurah		Kantor Lurah	06°16'53.25" S 106°59'53.84" T	Kota Bekasi, Provinsi Jawa Barat
Cimuning, Kantor Lurah		Kantor Lurah	06°19'11.92" S 107°01'34.47" T	Kota Bekasi, Provinsi Jawa Barat
Harapanbaru, Kantor Lurah		Kantor Lurah	06°12'33.14" S 107°00'57.96" T	Kota Bekasi, Provinsi Jawa Barat
Harapanmulya, Kantor Lurah		Kantor Lurah	06°13'50.89" S 106°59'26.65" T	Kota Bekasi, Provinsi Jawa Barat
Jakamulya, Kantor Lurah		Kantor Lurah	06°15'53.00" S 106°57'43.00" T	Kota Bekasi, Provinsi Jawa Barat
Jakasetia, Kantor Lurah		Kantor Lurah	06°16'40.24" S 106°58'32.27" T	Kota Bekasi, Provinsi Jawa Barat
Jatibening, Kantor Lurah		Kantor Lurah	06°15'59.79" S 106°57'03.22" T	Kota Bekasi, Provinsi Jawa Barat
Jaticempaka, Kantor Lurah		Kantor Lurah	06°15'37.69" S 106°55'11.34" T	Kota Bekasi, Provinsi Jawa Barat
Jatikarya, Kantor Lurah		Kantor Lurah	06°22'55.38" S 106°55'20.39" T	Kota Bekasi, Provinsi Jawa Barat

Nama Rupabumi	Nama Lain	Unsur Rupabumi	Koordinat	Keterangan Wilayah
Jatimakmur, Kantor Lurah		Kantor Lurah	06°16'50.79" S 106°55'51.63" T	Kota Bekasi, Provinsi Jawa Barat
Jatimekar , Kantor Lurah		Kantor Lurah	06°17'23.23" S 106°56'36.01" T	Kota Bekasi, Provinsi Jawa Barat
Jatiraden, Kantor Lurah		Kantor Lurah	06°21'15.83" S 106°55'19.51" T	Kota Bekasi, Provinsi Jawa Barat
Jatirahayu, Kantor Lurah		Kantor Lurah	06°17'18.95" S 106°55'23.09" T	Kota Bekasi, Provinsi Jawa Barat
Jatirangga, Kantor Lurah		Kantor Lurah	06°21'42.63" S 106°55'58.43" T	Kota Bekasi, Provinsi Jawa Barat
Jatisari, Kantor Lurah		Kantor Lurah	06°20'21.42" S 106°56'42.73" T	Kota Bekasi, Provinsi Jawa Barat
Jatiwaringin , Kantor Lurah		Kantor Lurah	06°16'54.80" S 106°54'51.39" T	Kota Bekasi, Provinsi Jawa Barat
Kaliabang Tengah, Kantor Lurah		Kantor Lurah	06°10'33.31" S 107°00'01.52" T	Kota Bekasi, Provinsi Jawa Barat
Kalibaru , Kantor Lurah		Kantor Lurah	06°13'15.86" S 106°58'37.90" T	Kota Bekasi, Provinsi Jawa Barat
Kayuringinjaya, Kantor Lurah		Kantor Lurah	06°14'20.51" S 106°59'07.69" T	Kota Bekasi, Provinsi Jawa Barat
Kotabaru, Kantor Lurah		Kantor Lurah	06°12'27.16" S 106°57'57.97" T	Kota Bekasi, Provinsi Jawa Barat
Margahayu, Kantor Lurah		Kantor Lurah	06°14'59.59" S 107°00'35.39" T	Kota Bekasi, Provinsi Jawa Barat
Margamulya, Kantor Lurah		Kantor Lurah	06°13'48.43" S 107°00'17.04" T	Kota Bekasi, Provinsi Jawa Barat
Mustikajaya, Kantor Lurah		Kantor Lurah	06°17'50.13" S 107°01'49.08" T	Kota Bekasi, Provinsi Jawa Barat
Mustikasari, Kantor Lurah		Kantor Lurah	06°17'52.89" S 107°00'06.97" T	Kota Bekasi, Provinsi Jawa Barat
Padurenan, Kantor Lurah		Kantor Lurah	06°18'57.30" S 107°00'30.00" T	Kota Bekasi, Provinsi Jawa Barat
Pejuang, Kantor Lurah		Kantor Lurah	06°11'53.51" S 106°59'37.19" T	Kota Bekasi, Provinsi Jawa Barat
Pengasinan, Kantor Lurah	Kantor Lurah Pengasinan	Kantor Lurah	06°15'58.67" S 107°00'36.26" T	Kota Bekasi, Provinsi Jawa Barat
Perwira, Kantor Lurah		Kantor Lurah	06°12'22.27" S 107°00'14.25" T	Kota Bekasi, Provinsi Jawa Barat
Sumurbatu, Kantor Lurah		Kantor Lurah	06°20'37.65" S 107°00'16.30" T	Kota Bekasi, Provinsi Jawa Barat
Anak Bangsa, TK Islam		Pendidikan Anak Usia Dini	06°15'12.70" S 107°00'18.60" T	Kota Bekasi, Provinsi Jawa Barat
Ar Riyadh, RA		Pendidikan Anak Usia Dini	06°10'58.82" S 106°59'04.23" T	Kota Bekasi, Provinsi Jawa Barat
Assa'diyyah, RA		Pendidikan Anak Usia Dini	06°13'43.23" S 106°56'50.18" T	Kota Bekasi, Provinsi Jawa Barat
Baitul Jihad, TK Islam		Pendidikan Anak Usia Dini	06°22'20.15" S 106°55'22.22" T	Kota Bekasi, Provinsi Jawa Barat
Raudhatul Muttaqin, TK IT		Pendidikan Anak Usia Dini	06°16'47.38" S 106°55'49.10" T	Kota Bekasi, Provinsi Jawa Barat
Strada Bhakti Wiyata, TK		Pendidikan Anak Usia Dini	06°13'59.16" S 106°58'10.82" T	Kota Bekasi, Provinsi Jawa Barat
VII Kota Bekasi, TK Negeri		Pendidikan Anak Usia Dini	06°16'54.13" S 106°59'53.20" T	Kota Bekasi, Provinsi Jawa Barat

1.5.14 Kota Bogor

Nama Rupabumi	Nama Lain	Unsur Rupabumi	Koordinat	Keterangan Wilayah
Bogor, Kantor Pelayanan Pajak Pratama		Kantor Pemerintah Lainnya	06°36'14.75" S 106°47'45.02" T	Kota Bogor, Provinsi Jawa Barat
Ciliwung-Cisadane, Balai PSDA Wilayah Sungai	Kantor UPTD PSDA Wilayah Sungai Ciliwung-Cisadane	Kantor Pemerintah Lainnya	06°36'00.43" S 106°47'29.39" T	Kota Bogor, Provinsi Jawa Barat
Kota Bogor, Kantor Badan Pertanahan Nasional	Gedung Blenong	Kantor Pemerintah Lainnya	06°35'33.12" S 106°48'07.85" T	Kota Bogor, Provinsi Jawa Barat
Kota Bogor, Kantor Kejaksaan Negeri		Kantor Pemerintah Lainnya	06°35'35.71" S 106°47'40.26" T	Kota Bogor, Provinsi Jawa Barat
Kota Bogor, Samsat Mal Pelayanan Publik	Grha Tiyasa	Kantor Pemerintah Lainnya	06°35'44.22" S 106°48'19.75" T	Kota Bogor, Provinsi Jawa Barat
Rancamaya, Kantor Lurah		Kantor Pemerintah Lainnya	06°40'00.55" S 106°49'50.57" T	Kota Bogor, Provinsi Jawa Barat
Tirta Pakuan Kota Bogor, Kantor Perusahaan Umum Daerah		Kantor Pemerintah Lainnya	06°37'12.13" S 106°48'53.74" T	Kota Bogor, Provinsi Jawa Barat
Wilayah I Jawa Barat, Kantor Badan Koordinasi Pemerintahan dan Pembangunan		Kantor Pemerintah Lainnya	06°35'36.61" S 106°47'42.23" T	Kota Bogor, Provinsi Jawa Barat
Wilayah Kota Bogor, Kantor Cabang Pelayanan Dinas Pendapatan Daerah Provinsi		Kantor Pemerintah Lainnya	06°35'36.92" S 106°47'40.46" T	Kota Bogor, Provinsi Jawa Barat
Al-Amanah, Masjid		Masjid	06°35'34.37" S 106°47'42.31" T	Kota Bogor, Provinsi Jawa Barat
Al-Barokah, Musala		Masjid	06°36'19.37" S 106°47'48.09" T	Kota Bogor, Provinsi Jawa Barat
Kemala Bhayangkari 4, TK		Pendidikan Anak Usia Dini	06°35'48.96" S 106°47'10.80" T	Kota Bogor, Provinsi Jawa Barat
Mandiri, SPS		Pendidikan Anak Usia Dini	06°35'51.02" S 106°47'03.49" T	Kota Bogor, Provinsi Jawa Barat
Mitra Amanah, SPS		Pendidikan Anak Usia Dini	06°40'26.04" S 106°49'32.47" T	Kota Bogor, Provinsi Jawa Barat
Permata Bunda, SPS		Pendidikan Anak Usia Dini	06°40'00.97" S 106°49'52.13" T	Kota Bogor, Provinsi Jawa Barat

1.5.15 Kota Cirebon

Nama Rupabumi	Nama Lain	Unsur Rupabumi	Koordinat	Keterangan Wilayah
Negara, Gedung		Kantor Pemerintah Lainnya	06°41'54.52" S 108°33'11.49" T	Kota Cirebon, Provinsi Jawa Barat
Wilayah Utara, Kantor UPTD Pengawasan Sumberdaya Kelautan dan Perikanan	Kantor UPTD PSDKPWU	Kantor Pemerintah Lainnya	06°42'38.61" S 108°33'56.73" T	Kota Cirebon, Provinsi Jawa Barat
Cirebon, Kantor Pos		Kantor Pos	06°43'10.61" S 108°34'19.48" T	Kota Cirebon, Provinsi Jawa Barat

1.5.16 Kabupaten Kuningan

Nama Rupabumi	Nama Lain	Unsur Rupabumi	Koordinat	Keterangan Wilayah
Kabupaten Kuningan, Kantor UPTD Pusat Pengelolaan Pendapatan Daerah Wilayah	Kantor SAMSAT Kuningan	Kantor Pemerintah Lainnya	06°58'42.68" S 108°29'02.31" T	Kabupaten Kuningan, Provinsi Jawa Barat
Al-Falah, Masjid		Masjid	06°51'09.53" S 108°30'01.49" T	Kabupaten Kuningan, Provinsi Jawa Barat
Al-Hidayah, Masjid Jami		Masjid	06°52'36.82" S 108°28'54.93" T	Kabupaten Kuningan, Provinsi Jawa Barat
Asy-Syifa, Masjid		Masjid	06°52'27.77" S 108°28'03.37" T	Kabupaten Kuningan, Provinsi Jawa Barat
At-Taqwa, Masjid		Masjid	06°51'36.45" S 108°29'06.74" T	Kabupaten Kuningan, Provinsi Jawa Barat
Nurul Falah, Masjid		Masjid	06°52'46.20" S 108°28'24.80" T	Kabupaten Kuningan, Provinsi Jawa Barat

1.5.17 Kabupaten Majalengka

Nama Rupabumi	Nama Lain	Unsur Rupabumi	Koordinat	Keterangan Wilayah
Biru, Telaga	Telaga Nila	Danau/Situ	06°47'44.28" S 108°23'09.31" T	Kabupaten Majalengka, Provinsi Jawa Barat
Wilayah Kabupaten Majalengka, Kantor UPTD Pusat Pengelolaan Pendapatan Daerah		Kantor Pemerintah Lainnya	06°49'59.49" S 108°12'43.12" T	Kabupaten Majalengka, Provinsi Jawa Barat
Bangawan Burung, Kolam		Kolam	06°42'46.22" S 108°11'25.76" T	Kabupaten Majalengka, Provinsi Jawa Barat

1.5.18 Kabupaten Pangandaran

Nama Rupabumi	Nama Lain	Unsur Rupabumi	Koordinat	Keterangan Wilayah
Wilayah Kabupaten Pangandaran, Kantor UPTD Pusat Pengelolaan Pendapatan Daerah		Kantor Pemerintah Lainnya	07°40'39.57" S 108°38'11.68" T	Kabupaten Pangandaran, Provinsi Jawa Barat
Wilayah Selatan, Kantor UPTD Perikanan Air Payau dan Laut	Kantor UPTD PAPLWS	Kantor Pemerintah Lainnya	07°41'15.61" S 108°40'03.71" T	Kabupaten Pangandaran, Provinsi Jawa Barat
Al-Hikmah, Masjid		Masjid	07°38'14.13" S 108°45'02.40" T	Kabupaten Pangandaran, Provinsi Jawa Barat
Al-Ikhlash, Masjid		Masjid	07°41'26.08" S 108°45'07.02" T	Kabupaten Pangandaran, Provinsi Jawa Barat
Al-Miftah, Masjid		Masjid	07°38'10.93" S 108°44'57.80" T	Kabupaten Pangandaran, Provinsi Jawa Barat
1 Kalipucang, SD Negeri		Pendidikan Dasar	07°38'45.83" S 108°45'07.62" T	Kabupaten Pangandaran, Provinsi Jawa Barat
2 Cibuluh, SD Negeri		Pendidikan Dasar	07°37'50.71" S 108°44'26.33" T	Kabupaten Pangandaran, Provinsi Jawa Barat
2 Emplak, SD Negeri		Pendidikan Dasar	07°39'37.60" S 108°43'39.14" T	Kabupaten Pangandaran, Provinsi Jawa Barat
2 Kalipucang, SD Negeri		Pendidikan Dasar	07°38'31.20" S 108°45'07.84" T	Kabupaten Pangandaran, Provinsi Jawa Barat
4 Banjarharja, SD Negeri		Pendidikan Dasar	07°37'17.29" S 108°43'40.71" T	Kabupaten Pangandaran, Provinsi Jawa Barat

1.5.19 Kabupaten Purwakarta

Nama Rupabumi	Nama Lain	Unsur Rupabumi	Koordinat	Keterangan Wilayah
Syeikh Baing Yusuf, Jalan	Jalan Baru	Jalan	06°32'02.47" S 107°26'30.11" T	Kabupaten Purwakarta, Provinsi Jawa Barat
Babakancikao, Kantor Kepala Desa		Kantor Kepala Desa	06°31'33.04" S 107°26'05.71" T	Kabupaten Purwakarta, Provinsi Jawa Barat
Babakancikao, Kantor Kepala Desa		Kantor Kepala Desa	06°30'28.20" S 107°25'13.74" T	Kabupaten Purwakarta, Provinsi Jawa Barat
Bojong Timur, Kantor Kepala Desa		Kantor Kepala Desa	06°43'04.78" S 107°31'08.29" T	Kabupaten Purwakarta, Provinsi Jawa Barat
Bungursari, Kantor Kepala Desa		Kantor Kepala Desa	06°28'42.91" S 107°28'47.05" T	Kabupaten Purwakarta, Provinsi Jawa Barat
Cadasmekar, Kantor Kepala Desa		Kantor Kepala Desa	06°39'52.31" S 107°21'28.56" T	Kabupaten Purwakarta, Provinsi Jawa Barat
Campaka, Kantor Kepala Desa		Kantor Kepala Desa	06°30'24.18" S 107°29'06.97" T	Kabupaten Purwakarta, Provinsi Jawa Barat
Cibatu, Kantor Kepala Desa		Kantor Kepala Desa	06°30'00.96" S 107°32'03.27" T	Kabupaten Purwakarta, Provinsi Jawa Barat
Cibening, Kantor Kepala Desa		Kantor Kepala Desa	06°29'48.89" S 107°28'21.93" T	Kabupaten Purwakarta, Provinsi Jawa Barat
Cibingbin, Kantor Kepala Desa		Kantor Kepala Desa	06°42'51.43" S 107°30'30.08" T	Kabupaten Purwakarta, Provinsi Jawa Barat
Cibogo Girang, Kantor Kepala Desa		Kantor Kepala Desa	06°39'40.12" S 107°23'25.27" T	Kabupaten Purwakarta, Provinsi Jawa Barat
Cibogohilir, Kantor Kepala Desa		Kantor Kepala Desa	06°39'01.15" S 107°23'30.62" T	Kabupaten Purwakarta, Provinsi Jawa Barat
Cibungur, Kantor Kepala Desa		Kantor Kepala Desa	06°28'09.07" S 107°28'50.69" T	Kabupaten Purwakarta, Provinsi Jawa Barat
Cihuni, Kantor Kepala Desa		Kantor Kepala Desa	06°33'53.15" S 107°27'48.72" T	Kabupaten Purwakarta, Provinsi Jawa Barat
Cijati, Kantor Kepala Desa		Kantor Kepala Desa	06°41'21.31" S 107°19'13.70" T	Kabupaten Purwakarta, Provinsi Jawa Barat
Cilangkap, Kantor Kepala Desa		Kantor Kepala Desa	06°29'11.88" S 107°23'29.80" T	Kabupaten Purwakarta, Provinsi Jawa Barat
Cileunca, Kantor Kepala Desa		Kantor Kepala Desa	06°40'38.85" S 107°29'05.08" T	Kabupaten Purwakarta, Provinsi Jawa Barat
Cinangka, Kantor Kepala Desa		Kantor Kepala Desa	06°26'01.84" S 107°28'06.18" T	Kabupaten Purwakarta, Provinsi Jawa Barat
Cisarua , Kantor Kepala Desa		Kantor Kepala Desa	06°36'40.14" S 107°19'50.78" T	Kabupaten Purwakarta, Provinsi Jawa Barat
Citekokaler , Kantor Kepala Desa	Balai Desa Citekokaler	Kantor Kepala Desa	06°38'33.80" S 107°22'46.36" T	Kabupaten Purwakarta, Provinsi Jawa Barat
Ciwareng, Kantor Kepala Desa		Kantor Kepala Desa	06°31'45.59" S 107°26'22.71" T	Kabupaten Purwakarta, Provinsi Jawa Barat
Darangdan, Kantor Kepala Desa		Kantor Kepala Desa	06°41'07.14" S 107°25'45.60" T	Kabupaten Purwakarta, Provinsi Jawa Barat
Depok, Kantor Kepala Desa		Kantor Kepala Desa	06°41'24.01" S 107°24'02.02" T	Kabupaten Purwakarta, Provinsi Jawa Barat
Gandamekar, Kantor Kepala Desa		Kantor Kepala Desa	06°40'11.45" S 107°23'05.24" T	Kabupaten Purwakarta, Provinsi Jawa Barat
Hegarmanah, Kantor Kepala Desa	Hegar	Kantor Kepala Desa	06°29'56.89" S 107°24'41.55" T	Kabupaten Purwakarta, Provinsi Jawa Barat
Kadumekar, Kantor Kepala Desa		Kantor Kepala Desa	06°30'54.05" S 107°25'20.34" T	Kabupaten Purwakarta, Provinsi Jawa Barat
Kembangkuning, Kantor Kepala Desa		Kantor Kepala Desa	06°32'42.92" S 107°25'26.35" T	Kabupaten Purwakarta, Provinsi Jawa Barat

Nama Rupabumi	Nama Lain	Unsur Rupabumi	Koordinat	Keterangan Wilayah
Lebakanyar, Kantor Kepala Desa		Kantor Kepala Desa	06°34'19.68" S 107°27'43.65" T	Kabupaten Purwakarta, Provinsi Jawa Barat
Lingsari, Kantor Kepala Desa		Kantor Kepala Desa	06°38'04.26" S 107°22'58.01" T	Kabupaten Purwakarta, Provinsi Jawa Barat
Liunggunung, Kantor Kepala Desa		Kantor Kepala Desa	06°37'47.88" S 107°22'55.03" T	Kabupaten Purwakarta, Provinsi Jawa Barat
Mekarjaya, Kantor Kepala Desa		Kantor Kepala Desa	06°37'18.38" S 107°34'25.53" T	Kabupaten Purwakarta, Provinsi Jawa Barat
Mulyamekar, Kantor Kepala Desa		Kantor Kepala Desa	06°30'54.50" S 107°27'14.04" T	Kabupaten Purwakarta, Provinsi Jawa Barat
Nagrak, Kantor Kepala Desa		Kantor Kepala Desa	06°39'10.09" S 107°24'27.19" T	Kabupaten Purwakarta, Provinsi Jawa Barat
Nagrog, Kantor Kepala Desa		Kantor Kepala Desa	06°41'54.88" S 107°32'23.10" T	Kabupaten Purwakarta, Provinsi Jawa Barat
Nangewer, Kantor Kepala Desa		Kantor Kepala Desa	06°43'02.50" S 107°28'59.86" T	Kabupaten Purwakarta, Provinsi Jawa Barat
Pamoyanan, Kantor Kepala Desa		Kantor Kepala Desa	06°38'25.87" S 107°21'52.55" T	Kabupaten Purwakarta, Provinsi Jawa Barat
Pangkalan, Kantor Kepala Desa	Pemdes Pangkalan	Kantor Kepala Desa	06°42'52.36" S 107°29'46.20" T	Kabupaten Purwakarta, Provinsi Jawa Barat
Pasanggrahan, Kantor Kepala Desa		Kantor Kepala Desa	06°43'06.72" S 107°31'36.77" T	Kabupaten Purwakarta, Provinsi Jawa Barat
Pasawahan, Kantor Kepala Desa		Kantor Kepala Desa	06°35'11.12" S 107°28'10.29" T	Kabupaten Purwakarta, Provinsi Jawa Barat
Pasawahankidul, Kantor Kepala Desa		Kantor Kepala Desa	06°35'22.93" S 107°28'13.50" T	Kabupaten Purwakarta, Provinsi Jawa Barat
Plered, Kantor Kepala Desa		Kantor Kepala Desa	06°38'45.04" S 107°23'11.48" T	Kabupaten Purwakarta, Provinsi Jawa Barat
Rawasari, Kantor Kepala Desa		Kantor Kepala Desa	06°39'30.57" S 107°21'55.88" T	Kabupaten Purwakarta, Provinsi Jawa Barat
Sempur, Kantor Kepala Desa		Kantor Kepala Desa	06°39'36.67" S 107°23'54.84" T	Kabupaten Purwakarta, Provinsi Jawa Barat
Simpang, Kantor Kepala Desa		Kantor Kepala Desa	06°41'24.15" S 107°32'22.61" T	Kabupaten Purwakarta, Provinsi Jawa Barat
Sindanglaya, Kantor Kepala Desa		Kantor Kepala Desa	06°35'03.87" S 107°22'14.35" T	Kabupaten Purwakarta, Provinsi Jawa Barat
Sindangsari, Kantor Kepala Desa		Kantor Kepala Desa	06°41'05.86" S 107°31'28.95" T	Kabupaten Purwakarta, Provinsi Jawa Barat
Sukadami, Kantor Kepala Desa		Kantor Kepala Desa	06°38'37.19" S 107°31'25.67" T	Kabupaten Purwakarta, Provinsi Jawa Barat
Sukamanah, Kantor Kepala Desa		Kantor Kepala Desa	06°42'20.83" S 107°29'57.81" T	Kabupaten Purwakarta, Provinsi Jawa Barat
Sumurugul, Kantor Kepala Desa		Kantor Kepala Desa	06°41'33.37" S 107°33'18.52" T	Kabupaten Purwakarta, Provinsi Jawa Barat
Tajursindang, Kantor Kepala Desa		Kantor Kepala Desa	06°35'15.56" S 107°23'08.99" T	Kabupaten Purwakarta, Provinsi Jawa Barat
Wanakerta, Kantor Kepala Desa		Kantor Kepala Desa	06°27'33.95" S 107°28'07.11" T	Kabupaten Purwakarta, Provinsi Jawa Barat
Wanasari, Kantor Kepala Desa		Kantor Kepala Desa	06°40'01.20" S 107°32'53.52" T	Kabupaten Purwakarta, Provinsi Jawa Barat
Wanayasa, Kantor Kepala Desa		Kantor Kepala Desa	06°40'53.35" S 107°33'27.19" T	Kabupaten Purwakarta, Provinsi Jawa Barat
1 Anjun, SD Negeri		Pendidikan Dasar	06°37'52.28" S 107°23'42.23" T	Kabupaten Purwakarta, Provinsi Jawa Barat
1 Campakasari, SD Negeri		Pendidikan Dasar	06°30'45.22" S 107°28'41.39" T	Kabupaten Purwakarta, Provinsi Jawa Barat

Nama Rupabumi	Nama Lain	Unsur Rupabumi	Koordinat	Keterangan Wilayah
1 Cianting Utara, SD Negeri		Pendidikan Dasar	06°37'24.22" S 107°24'14.28" T	Kabupaten Purwakarta, Provinsi Jawa Barat
1 Cibodas, SD Negeri		Pendidikan Dasar	06°24'56.08" S 107°29'46.51" T	Kabupaten Purwakarta, Provinsi Jawa Barat
1 Ciherang, SD Negeri	SD Negeri R. Soemadiningrat	Pendidikan Dasar	06°35'34.40" S 107°27'22.08" T	Kabupaten Purwakarta, Provinsi Jawa Barat
1 Cikumpay, SD Negeri		Pendidikan Dasar	06°30'04.56" S 107°29'46.05" T	Kabupaten Purwakarta, Provinsi Jawa Barat
1 Cilandak, SD Negeri		Pendidikan Dasar	06°29'48.09" S 107°31'31.68" T	Kabupaten Purwakarta, Provinsi Jawa Barat
1 Cirangkong, SD Negeri		Pendidikan Dasar	06°30'57.92" S 107°31'15.70" T	Kabupaten Purwakarta, Provinsi Jawa Barat
1 Gandamekar, SD Negeri		Pendidikan Dasar	06°40'14.04" S 107°23'06.85" T	Kabupaten Purwakarta, Provinsi Jawa Barat
1 Linggamukti, SD Negeri		Pendidikan Dasar	06°41'12.12" S 107°27'10.20" T	Kabupaten Purwakarta, Provinsi Jawa Barat
1 Sindangkasih, SD Negeri		Pendidikan Dasar	06°33'55.18" S 107°27'05.76" T	Kabupaten Purwakarta, Provinsi Jawa Barat
1 Tegalsari, SD Negeri		Pendidikan Dasar	06°37'16.59" S 107°19'27.02" T	Kabupaten Purwakarta, Provinsi Jawa Barat
2 Ciherang, SD Negeri	R. Ijas Wangsamihardja	Pendidikan Dasar	06°35'54.20" S 107°27'16.94" T	Kabupaten Purwakarta, Provinsi Jawa Barat
2 Cikumpay, SD Negeri		Pendidikan Dasar	06°29'36.64" S 107°29'38.48" T	Kabupaten Purwakarta, Provinsi Jawa Barat
2 Cilandak, SD Negeri		Pendidikan Dasar	06°29'37.00" S 107°31'00.00" T	Kabupaten Purwakarta, Provinsi Jawa Barat
2 Gandamekar, SD Negeri		Pendidikan Dasar	06°39'47.00" S 107°22'50.43" T	Kabupaten Purwakarta, Provinsi Jawa Barat
2 Gunung Hejo, SD Negeri		Pendidikan Dasar	06°39'52.94" S 107°24'19.75" T	Kabupaten Purwakarta, Provinsi Jawa Barat
2 Mekarsari, SD Negeri		Pendidikan Dasar	06°40'30.04" S 107°22'37.74" T	Kabupaten Purwakarta, Provinsi Jawa Barat
2 Nagrak, SD Negeri		Pendidikan Dasar	06°39'10.40" S 107°24'26.66" T	Kabupaten Purwakarta, Provinsi Jawa Barat
2 Nagrikidul, SD Negeri		Pendidikan Dasar	06°33'17.00" S 107°27'03.00" T	Kabupaten Purwakarta, Provinsi Jawa Barat
2 Nangerang, SD Negeri		Pendidikan Dasar	06°41'37.53" S 107°32'04.00" T	Kabupaten Purwakarta, Provinsi Jawa Barat
2 Sukajadi, SD Negeri		Pendidikan Dasar	06°36'48.75" S 107°27'54.75" T	Kabupaten Purwakarta, Provinsi Jawa Barat
2 Tegalsari, SD Negeri		Pendidikan Dasar	06°37'51.84" S 107°20'15.14" T	Kabupaten Purwakarta, Provinsi Jawa Barat
3 Ciherang, SD Negeri	SD Negeri R. Rangga Koesoemasembada	Pendidikan Dasar	06°36'04.50" S 107°27'46.28" T	Kabupaten Purwakarta, Provinsi Jawa Barat
3 Cilandak, SD Negeri		Pendidikan Dasar	06°30'23.29" S 107°31'36.00" T	Kabupaten Purwakarta, Provinsi Jawa Barat
3 Nagrak, SD Negeri		Pendidikan Dasar	06°38'59.85" S 107°24'01.16" T	Kabupaten Purwakarta, Provinsi Jawa Barat
3 Tegalmunjul, SD Negeri		Pendidikan Dasar	06°32'26.40" S 107°26'56.81" T	Kabupaten Purwakarta, Provinsi Jawa Barat
Karangmukti, SD Negeri		Pendidikan Dasar	06°26'07.57" S 107°30'08.51" T	Kabupaten Purwakarta, Provinsi Jawa Barat
Legoksari, SD Negeri		Pendidikan Dasar	06°40'46.90" S 107°23'23.29" T	Kabupaten Purwakarta, Provinsi Jawa Barat

Nama Rupabumi	Nama Lain	Unsur Rupabumi	Koordinat	Keterangan Wilayah
Pasawahan Anyar, SD Negeri		Pendidikan Dasar	06°35'35.22" S 107°27'41.84" T	Kabupaten Purwakarta, Provinsi Jawa Barat
Rawasari, SD Negeri		Pendidikan Dasar	06°39'30.34" S 107°21'52.43" T	Kabupaten Purwakarta, Provinsi Jawa Barat
Sukamaju, SD Negeri		Pendidikan Dasar	06°36'32.23" S 107°23'36.30" T	Kabupaten Purwakarta, Provinsi Jawa Barat
Sumurugul, SD Negeri		Pendidikan Dasar	06°41'36.68" S 107°33'32.46" T	Kabupaten Purwakarta, Provinsi Jawa Barat
Tegalwaru, SD Negeri		Pendidikan Dasar	06°38'54.40" S 107°20'22.63" T	Kabupaten Purwakarta, Provinsi Jawa Barat

1.5.20 Kabupaten Subang

Nama Rupabumi	Nama Lain	Unsur Rupabumi	Koordinat	Keterangan Wilayah
Cijalu, Curug		Air Terjun	06°42'42.99" S 107°35'49.85" T	Kabupaten Subang, Provinsi Jawa Barat
Cileat, Curug		Air Terjun	06°46'52.72" S 107°45'04.46" T	Kabupaten Subang, Provinsi Jawa Barat
Ranca Teja, Situ		Danau/Situ	06°39'28.50" S 107°42'53.67" T	Kabupaten Subang, Provinsi Jawa Barat
Sukamelang, Situ	Situ Saeur	Danau/Situ	06°32'32.32" S 107°46'36.07" T	Kabupaten Subang, Provinsi Jawa Barat
Kabupaten Subang, Kantor UPTD Pusat Pengelolaan Pendapatan Daerah Wilayah	Kantor SAMSAT Subang	Kantor Pemerintah Lainnya	06°33'18.37" S 107°45'47.31" T	Kabupaten Subang, Provinsi Jawa Barat
Wilayah Utara, Kantor Cabang Dinas Kelautan dan Perikanan	Kantor CDKPWU	Kantor Pemerintah Lainnya	06°21'18.44" S 107°39'45.99" T	Kabupaten Subang, Provinsi Jawa Barat
Nurul Iman, Masjid		Masjid	06°33'16.70" S 107°45'46.38" T	Kabupaten Subang, Provinsi Jawa Barat

1.5.21 Kabupaten Sukabumi

Nama Rupabumi	Nama Lain	Unsur Rupabumi	Koordinat	Keterangan Wilayah
Cijeruk, Situ		Danau/Situ	06°53'10.84" S 106°57'43.20" T	Kabupaten Sukabumi, Provinsi Jawa Barat
Ciroyom, Situ		Danau/Situ	07°25'05.20" S 106°38'24.78" T	Kabupaten Sukabumi, Provinsi Jawa Barat
Sukarame, Situ		Danau/Situ	06°47'38.51" S 106°42'45.26" T	Kabupaten Sukabumi, Provinsi Jawa Barat

1.5.22 Kabupaten Sumedang

Nama Rupabumi	Nama Lain	Unsur Rupabumi	Koordinat	Keterangan Wilayah
Banyuresmi, Kantor Kepala Desa		Kantor Kepala Desa	06°52'27.77" S 107°46'16.72" T	Kabupaten Sumedang, Provinsi Jawa Barat
Buanamekar, Kantor Kepala Desa		Kantor Kepala Desa	06°58'41.63" S 108°00'28.50" T	Kabupaten Sumedang, Provinsi Jawa Barat
Cacaban, Kantor Kepala Desa		Kantor Kepala Desa	06°43'59.07" S 108°01'00.50" T	Kabupaten Sumedang, Provinsi Jawa Barat
Cibubuan, Kantor Kepala Desa		Kantor Kepala Desa	06°43'03.99" S 107°59'39.43" T	Kabupaten Sumedang, Provinsi Jawa Barat

Nama Rupabumi	Nama Lain	Unsur Rupabumi	Koordinat	Keterangan Wilayah
Cijambe, Kantor Kepala Desa		Kantor Kepala Desa	06°48'34.38" S 108°01'11.26" T	Kabupaten Sumedang, Provinsi Jawa Barat
Cijeler, Kantor Kepala Desa		Kantor Kepala Desa	06°51'32.10" S 108°00'23.06" T	Kabupaten Sumedang, Provinsi Jawa Barat
Cijeungjing, Kantor Kepala Desa		Kantor Kepala Desa	06°50'37.74" S 108°06'43.89" T	Kabupaten Sumedang, Provinsi Jawa Barat
Cikareo Selatan , Kantor Kepala Desa		Kantor Kepala Desa	06°57'51.01" S 108°05'41.40" T	Kabupaten Sumedang, Provinsi Jawa Barat
Cikareo Utara, Kantor Kepala Desa		Kantor Kepala Desa	06°57'42.22" S 108°05'43.39" T	Kabupaten Sumedang, Provinsi Jawa Barat
Cipasang, Kantor Kepala Desa		Kantor Kepala Desa	06°58'29.10" S 108°04'19.88" T	Kabupaten Sumedang, Provinsi Jawa Barat
Cisalak, Kantor Kepala Desa		Kantor Kepala Desa	06°50'01.44" S 107°56'45.01" T	Kabupaten Sumedang, Provinsi Jawa Barat
Cisampih, Kantor Kepala Desa		Kantor Kepala Desa	06°53'49.45" S 108°09'23.36" T	Kabupaten Sumedang, Provinsi Jawa Barat
Cisarua, Kantor Kepala Desa		Kantor Kepala Desa	06°49'35.85" S 107°57'53.04" T	Kabupaten Sumedang, Provinsi Jawa Barat
Citali, Kantor Kepala Desa		Kantor Kepala Desa	06°52'58.87" S 107°48'40.70" T	Kabupaten Sumedang, Provinsi Jawa Barat
Darmajaya, Kantor Kepala Desa		Kantor Kepala Desa	06°55'13.12" S 108°04'30.64" T	Kabupaten Sumedang, Provinsi Jawa Barat
Darmawangi, Kantor Kepala Desa		Kantor Kepala Desa	06°48'28.80" S 108°09'03.20" T	Kabupaten Sumedang, Provinsi Jawa Barat
Hariang, Kantor Kepala Desa		Kantor Kepala Desa	06°42'37.44" S 107°54'58.20" T	Kabupaten Sumedang, Provinsi Jawa Barat
Jatimulya, Kantor Kepala Desa		Kantor Kepala Desa	06°49'00.29" S 107°54'38.35" T	Kabupaten Sumedang, Provinsi Jawa Barat
Jatimulya, Kantor Kepala Desa		Kantor Kepala Desa	06°49'00.24" S 107°54'38.28" T	Kabupaten Sumedang, Provinsi Jawa Barat
Jayamandiri, Kantor Kepala Desa		Kantor Kepala Desa	06°59'04.46" S 108°01'53.89" T	Kabupaten Sumedang, Provinsi Jawa Barat
Jayamekar, Kantor Kepala Desa		Kantor Kepala Desa	06°57'38.12" S 108°00'36.06" T	Kabupaten Sumedang, Provinsi Jawa Barat
Jembarwangi, Kantor Kepala Desa		Kantor Kepala Desa	06°49'38.74" S 108°08'15.39" T	Kabupaten Sumedang, Provinsi Jawa Barat
Kadakajaya, Kantor Kepala Desa		Kantor Kepala Desa	06°51'07.50" S 107°47'46.56" T	Kabupaten Sumedang, Provinsi Jawa Barat
Kaduwulung, Kantor Kepala Desa		Kantor Kepala Desa	06°52'22.72" S 108°00'05.21" T	Kabupaten Sumedang, Provinsi Jawa Barat
Keboncau, Kantor Kepala Desa		Kantor Kepala Desa	06°44'44.85" S 108°08'22.65" T	Kabupaten Sumedang, Provinsi Jawa Barat
Kudangwangi, Kantor Kepala Desa		Kantor Kepala Desa	06°43'29.04" S 108°08'41.10" T	Kabupaten Sumedang, Provinsi Jawa Barat
Lebaksiah, Kantor Kepala Desa		Kantor Kepala Desa	06°51'29.31" S 108°09'45.78" T	Kabupaten Sumedang, Provinsi Jawa Barat
Margajaya, Kantor Kepala Desa		Kantor Kepala Desa	06°54'19.42" S 107°49'06.56" T	Kabupaten Sumedang, Provinsi Jawa Barat
Marongge, Kantor Kepala Desa		Kantor Kepala Desa	06°47'43.95" S 108°09'09.74" T	Kabupaten Sumedang, Provinsi Jawa Barat
Mekarjaya , Kantor Kepala Desa		Kantor Kepala Desa	06°49'30.07" S 107°54'21.47" T	Kabupaten Sumedang, Provinsi Jawa Barat
Mekarmukti, Kantor Kepala Desa		Kantor Kepala Desa	06°42'09.67" S 107°55'01.86" T	Kabupaten Sumedang, Provinsi Jawa Barat
Mekarwangi, Kantor Kepala Desa		Kantor Kepala Desa	06°48'59.70" S 108°08'03.54" T	Kabupaten Sumedang, Provinsi Jawa Barat

Nama Rupabumi	Nama Lain	Unsur Rupabumi	Koordinat	Keterangan Wilayah
Mulyasari, Kantor Kepala Desa		Kantor Kepala Desa	06°50'21.40" S 107°53'29.14" T	Kabupaten Sumedang, Provinsi Jawa Barat
Nanggerang, Kantor Kepala Desa		Kantor Kepala Desa	06°52'44.32" S 107°46'11.18" T	Kabupaten Sumedang, Provinsi Jawa Barat
Padasuka, Kantor Kepala Desa		Kantor Kepala Desa	06°50'45.15" S 107°54'10.24" T	Kabupaten Sumedang, Provinsi Jawa Barat
Pajagan, Kantor Kepala Desa		Kantor Kepala Desa	06°50'54.31" S 108°04'05.49" T	Kabupaten Sumedang, Provinsi Jawa Barat
Palabuan, Kantor Kepala Desa		Kantor Kepala Desa	06°45'10.55" S 108°08'16.98" T	Kabupaten Sumedang, Provinsi Jawa Barat
Pamekarsari, Kantor Kepala Desa		Kantor Kepala Desa	06°40'12.12" S 107°52'15.29" T	Kabupaten Sumedang, Provinsi Jawa Barat
Raharja, Kantor Kepala Desa		Kantor Kepala Desa	06°55'16.38" S 107°49'11.09" T	Kabupaten Sumedang, Provinsi Jawa Barat
Rancamulya, Kantor Kepala Desa		Kantor Kepala Desa	06°50'47.89" S 107°56'10.97" T	Kabupaten Sumedang, Provinsi Jawa Barat
Ranggasari, Kantor Kepala Desa		Kantor Kepala Desa	06°40'27.41" S 107°53'56.38" T	Kabupaten Sumedang, Provinsi Jawa Barat
Sindangpakuon, Kantor Kepala Desa		Kantor Kepala Desa	06°57'42.44" S 107°49'35.48" T	Kabupaten Sumedang, Provinsi Jawa Barat
Situmekar, Kantor Kepala Desa		Kantor Kepala Desa	06°52'22.37" S 108°02'06.87" T	Kabupaten Sumedang, Provinsi Jawa Barat
Sukarapih, Kantor Kepala Desa		Kantor Kepala Desa	06°54'06.14" S 107°47'35.74" T	Kabupaten Sumedang, Provinsi Jawa Barat
Sukasari, Kantor Kepala Desa		Kantor Kepala Desa	06°53'00.09" S 107°47'23.09" T	Kabupaten Sumedang, Provinsi Jawa Barat
Sukawangi, Kantor Kepala Desa		Kantor Kepala Desa	06°51'56.54" S 107°48'51.74" T	Kabupaten Sumedang, Provinsi Jawa Barat
Suriamedal, Kantor Kepala Desa		Kantor Kepala Desa	06°37'21.37" S 107°51'20.25" T	Kabupaten Sumedang, Provinsi Jawa Barat
Tanjung, Kantor Kepala Desa		Kantor Kepala Desa	06°35'22.73" S 107°51'29.78" T	Kabupaten Sumedang, Provinsi Jawa Barat
Tegalmanggung, Kantor Kepala Desa		Kantor Kepala Desa	06°57'33.19" S 107°51'51.32" T	Kabupaten Sumedang, Provinsi Jawa Barat
Tolengas, Kantor Kepala Desa		Kantor Kepala Desa	06°46'01.72" S 108°09'42.93" T	Kabupaten Sumedang, Provinsi Jawa Barat
Tomo, Kantor Kepala Desa		Kantor Kepala Desa	06°45'38.49" S 108°08'13.21" T	Kabupaten Sumedang, Provinsi Jawa Barat
Wado, Kantor Kepala Desa		Kantor Kepala Desa	06°56'46.14" S 108°05'32.30" T	Kabupaten Sumedang, Provinsi Jawa Barat



1.6

JAWA TENGAH

1.6.1 Kabupaten Batang

Nama Rupabumi	Nama Lain	Unsur Rupabumi	Koordinat	Keterangan Wilayah
Blado, Kantor Camat		Kantor Camat	07°04'05.01" S 109°50'03.34" T	Kabupaten Batang, Provinsi Jawa Tengah
Pecalungan, Kantor Camat		Kantor Camat	07°00'50.36" S 109°50'59.12" T	Kabupaten Batang, Provinsi Jawa Tengah
Subah, Kantor Camat		Kantor Camat	06°58'15.41" S 109°52'35.93" T	Kabupaten Batang, Provinsi Jawa Tengah
Wonotunggal, Kantor Camat		Kantor Camat	07°00'39.87" S 109°45'37.93" T	Kabupaten Batang, Provinsi Jawa Tengah
Adinuso, Kantor Kepala Desa		Kantor Kepala Desa	06°58'01.17" S 109°51'26.86" T	Kabupaten Batang, Provinsi Jawa Tengah
Bakalan, Kantor Kepala Desa		Kantor Kepala Desa	06°56'07.85" S 109°46'42.79" T	Kabupaten Batang, Provinsi Jawa Tengah
Bandar, Kantor Kepala Desa		Kantor Kepala Desa	07°01'44.21" S 109°47'50.15" T	Kabupaten Batang, Provinsi Jawa Tengah
Bawang, Kantor Kepala Desa		Kantor Kepala Desa	07°06'20.74" S 109°55'09.49" T	Kabupaten Batang, Provinsi Jawa Tengah
Candi, Kantor Kepala Desa		Kantor Kepala Desa	07°00'30.43" S 109°47'43.14" T	Kabupaten Batang, Provinsi Jawa Tengah
Candigugur, Kantor Kepala Desa		Kantor Kepala Desa	07°06'43.16" S 109°54'54.91" T	Kabupaten Batang, Provinsi Jawa Tengah
Cempereng, Kantor Kepala Desa		Kantor Kepala Desa	06°56'42.26" S 109°46'18.44" T	Kabupaten Batang, Provinsi Jawa Tengah
Durenombo, Kantor Kepala Desa		Kantor Kepala Desa	06°58'32.96" S 109°50'11.83" T	Kabupaten Batang, Provinsi Jawa Tengah
Gemuh, Kantor Kepala Desa		Kantor Kepala Desa	07°03'08.08" S 109°51'54.98" T	Kabupaten Batang, Provinsi Jawa Tengah
Gombong, Kantor Kepala Desa		Kantor Kepala Desa	07°00'09.49" S 109°51'40.26" T	Kabupaten Batang, Provinsi Jawa Tengah
Gondang, Kantor Kepala Desa		Kantor Kepala Desa	06°57'11.19" S 109°53'01.98" T	Kabupaten Batang, Provinsi Jawa Tengah
Jatisari, Kantor Kepala Desa		Kantor Kepala Desa	06°58'23.77" S 109°52'49.66" T	Kabupaten Batang, Provinsi Jawa Tengah
Jlamprang, Kantor Kepala Desa		Kantor Kepala Desa	07°06'37.29" S 109°55'32.85" T	Kabupaten Batang, Provinsi Jawa Tengah
Kalimanggis, Kantor Kepala Desa		Kantor Kepala Desa	06°58'21.43" S 109°53'34.26" T	Kabupaten Batang, Provinsi Jawa Tengah
Karangtengah, Kantor Kepala Desa		Kantor Kepala Desa	07°00'05.51" S 109°53'54.73" T	Kabupaten Batang, Provinsi Jawa Tengah
Keborangan, Kantor Kepala Desa		Kantor Kepala Desa	06°58'51.09" S 109°53'56.28" T	Kabupaten Batang, Provinsi Jawa Tengah
Kemiri Barat, Kantor Kepala Desa		Kantor Kepala Desa	06°56'59.69" S 109°53'53.92" T	Kabupaten Batang, Provinsi Jawa Tengah
Kemiri Timur, Kantor Kepala Desa		Kantor Kepala Desa	06°56'48.23" S 109°54'52.07" T	Kabupaten Batang, Provinsi Jawa Tengah
Kluwih, Kantor Kepala Desa		Kantor Kepala Desa	07°01'23.68" S 109°49'18.90" T	Kabupaten Batang, Provinsi Jawa Tengah
Kuripan, Kantor Kepala Desa		Kantor Kepala Desa	06°55'38.35" S 109°53'27.15" T	Kabupaten Batang, Provinsi Jawa Tengah
Mangunharjo, Kantor Kepala Desa		Kantor Kepala Desa	06°59'28.11" S 109°54'34.49" T	Kabupaten Batang, Provinsi Jawa Tengah
Menjangan, Kantor Kepala Desa		Kantor Kepala Desa	06°59'38.33" S 109°53'32.64" T	Kabupaten Batang, Provinsi Jawa Tengah
Pangempon, Kantor Kepala Desa		Kantor Kepala Desa	07°06'24.33" S 109°54'31.78" T	Kabupaten Batang, Provinsi Jawa Tengah

Nama Rupabumi	Nama Lain	Unsur Rupabumi	Koordinat	Keterangan Wilayah
Pecalungan, Kantor Kepala Desa		Kantor Kepala Desa	07°00'59.20" S 109°51'05.56" T	Kabupaten Batang, Provinsi Jawa Tengah
Penangkan, Kantor Kepala Desa		Kantor Kepala Desa	06°57'28.27" S 109°45'06.66" T	Kabupaten Batang, Provinsi Jawa Tengah
Pesalakan, Kantor Kepala Desa		Kantor Kepala Desa	07°01'53.06" S 109°46'34.78" T	Kabupaten Batang, Provinsi Jawa Tengah
Pretek, Kantor Kepala Desa		Kantor Kepala Desa	07°00'55.92" S 109°50'31.19" T	Kabupaten Batang, Provinsi Jawa Tengah
Randu, Kantor Kepala Desa		Kantor Kepala Desa	07°00'58.69" S 109°51'53.79" T	Kabupaten Batang, Provinsi Jawa Tengah
Sangubanyu, Kantor Kepala Desa		Kantor Kepala Desa	07°05'58.55" S 109°57'25.26" T	Kabupaten Batang, Provinsi Jawa Tengah
Selokarto, Kantor Kepala Desa		Kantor Kepala Desa	07°02'02.92" S 109°51'32.07" T	Kabupaten Batang, Provinsi Jawa Tengah
Sendang, Kantor Kepala Desa		Kantor Kepala Desa	07°00'01.52" S 109°45'53.35" T	Kabupaten Batang, Provinsi Jawa Tengah
Sidayu, Kantor Kepala Desa		Kantor Kepala Desa	07°02'46.51" S 109°48'34.61" T	Kabupaten Batang, Provinsi Jawa Tengah
Sidoarjo, Kantor Kepala Desa		Kantor Kepala Desa	07°06'27.04" S 109°54'13.06" T	Kabupaten Batang, Provinsi Jawa Tengah
Siguci, Kantor Kepala Desa		Kantor Kepala Desa	07°01'12.45" S 109°50'45.04" T	Kabupaten Batang, Provinsi Jawa Tengah
Tambahrejo, Kantor Kepala Desa		Kantor Kepala Desa	07°01'11.62" S 109°46'58.03" T	Kabupaten Batang, Provinsi Jawa Tengah
Tenggulangharjo, Kantor Kepala Desa		Kantor Kepala Desa	06°58'59.85" S 109°54'13.75" T	Kabupaten Batang, Provinsi Jawa Tengah
Wonosari, Kantor Kepala Desa		Kantor Kepala Desa	07°06'48.73" S 109°56'29.89" T	Kabupaten Batang, Provinsi Jawa Tengah
Kasepuhan, Kantor Lurah		Kantor Lurah	06°54'07.31" S 109°43'24.77" T	Kabupaten Batang, Provinsi Jawa Tengah
Kasih Ibu, TK Swasta		Pendidikan Anak Usia Dini	06°54'36.73" S 109°44'10.11" T	Kabupaten Batang, Provinsi Jawa Tengah
Mekar Sari, TK		Pendidikan Anak Usia Dini	06°57'17.11" S 109°44'25.47" T	Kabupaten Batang, Provinsi Jawa Tengah
Panji Semirang, KB		Pendidikan Anak Usia Dini	06°57'59.69" S 109°45'14.92" T	Kabupaten Batang, Provinsi Jawa Tengah
Pembina Bandar, TK Negeri		Pendidikan Anak Usia Dini	07°01'43.90" S 109°47'46.13" T	Kabupaten Batang, Provinsi Jawa Tengah
Bandar 02, SD Negeri		Pendidikan Dasar	07°01'44.23" S 109°47'48.80" T	Kabupaten Batang, Provinsi Jawa Tengah
Bawang 03, SD Negeri		Pendidikan Dasar	07°06'20.79" S 109°55'08.66" T	Kabupaten Batang, Provinsi Jawa Tengah
Kasepuhan 04, SD Negeri		Pendidikan Dasar	06°54'02.56" S 109°43'28.49" T	Kabupaten Batang, Provinsi Jawa Tengah
Kasepuhan 05, SD Negeri		Pendidikan Dasar	06°54'05.96" S 109°43'28.20" T	Kabupaten Batang, Provinsi Jawa Tengah
Kluwih 01, SD Negeri		Pendidikan Dasar	07°01'24.71" S 109°49'19.26" T	Kabupaten Batang, Provinsi Jawa Tengah
Pangempon, SD Negeri		Pendidikan Dasar	07°06'25.73" S 109°54'29.88" T	Kabupaten Batang, Provinsi Jawa Tengah
Pretek 01, SD Negeri		Pendidikan Dasar	07°00'56.12" S 109°50'32.05" T	Kabupaten Batang, Provinsi Jawa Tengah
Randu 01, SD Negeri		Pendidikan Dasar	07°01'09.12" S 109°51'58.33" T	Kabupaten Batang, Provinsi Jawa Tengah
Sambong 02, SD Negeri		Pendidikan Dasar	06°55'03.61" S 109°44'23.68" T	Kabupaten Batang, Provinsi Jawa Tengah

Nama Rupabumi	Nama Lain	Unsur Rupabumi	Koordinat	Keterangan Wilayah
Sambong 03, SD Negeri		Pendidikan Dasar	06°55'04.56" S 109°44'26.21" T	Kabupaten Batang, Provinsi Jawa Tengah
Sangubanyu 02, SD Negeri		Pendidikan Dasar	07°06'22.04" S 109°56'57.64" T	Kabupaten Batang, Provinsi Jawa Tengah
Sidoharjo 01, SD Negeri		Pendidikan Dasar	07°06'57.98" S 109°54'11.93" T	Kabupaten Batang, Provinsi Jawa Tengah
Sidoharjo 02, SD Negeri		Pendidikan Dasar	07°06'25.51" S 109°54'20.72" T	Kabupaten Batang, Provinsi Jawa Tengah
Wonokerto 01, SD		Pendidikan Dasar	07°01'41.31" S 109°47'59.18" T	Kabupaten Batang, Provinsi Jawa Tengah
Wonosari 01, SD Negeri		Pendidikan Dasar	07°06'50.81" S 109°56'29.95" T	Kabupaten Batang, Provinsi Jawa Tengah

1.6.2 Kabupaten Cilacap

Nama Rupabumi	Nama Lain	Unsur Rupabumi	Koordinat	Keterangan Wilayah
Adimulya, Kantor Kepala Desa		Kantor Kepala Desa	07°20'06.52" S 108°41'19.34" T	Kabupaten Cilacap, Provinsi Jawa Tengah
Ayamalas, Kantor Kepala Desa		Kantor Kepala Desa	07°38'56.92" S 109°14'29.60" T	Kabupaten Cilacap, Provinsi Jawa Tengah
Bajing, Kantor Kepala Desa		Kantor Kepala Desa	07°37'40.56" S 109°15'07.01" T	Kabupaten Cilacap, Provinsi Jawa Tengah
Banjarsari, Kantor Kepala Desa		Kantor Kepala Desa	07°42'18.89" S 109°21'30.96" T	Kabupaten Cilacap, Provinsi Jawa Tengah
Bulaksari, Kantor Kepala Desa		Kantor Kepala Desa	07°31'26.08" S 108°53'15.81" T	Kabupaten Cilacap, Provinsi Jawa Tengah
Danasri Kidul, Kantor Kepala Desa		Kantor Kepala Desa	07°38'53.36" S 109°19'03.18" T	Kabupaten Cilacap, Provinsi Jawa Tengah
Karangmangu, Kantor Kepala Desa		Kantor Kepala Desa	07°38'24.14" S 109°14'54.23" T	Kabupaten Cilacap, Provinsi Jawa Tengah
Karangpakis, Kantor Kepala Desa		Kantor Kepala Desa	07°41'46.95" S 109°20'22.61" T	Kabupaten Cilacap, Provinsi Jawa Tengah
Karangputat, Kantor Kepala Desa		Kantor Kepala Desa	07°39'25.13" S 109°18'19.25" T	Kabupaten Cilacap, Provinsi Jawa Tengah
Karagtawang, Kantor Kepala Desa		Kantor Kepala Desa	07°41'36.89" S 109°19'34.22" T	Kabupaten Cilacap, Provinsi Jawa Tengah
Kroya, Kantor Kepala Desa		Kantor Kepala Desa	07°38'00.33" S 109°14'39.06" T	Kabupaten Cilacap, Provinsi Jawa Tengah
Kutasari, Kantor Kepala Desa		Kantor Kepala Desa	07°23'41.55" S 108°48'11.70" T	Kabupaten Cilacap, Provinsi Jawa Tengah
Mergawati, Kantor Kepala Desa		Kantor Kepala Desa	07°38'34.91" S 109°16'57.84" T	Kabupaten Cilacap, Provinsi Jawa Tengah
Mujur, Kantor Kepala Desa		Kantor Kepala Desa	07°36'45.64" S 109°15'08.48" T	Kabupaten Cilacap, Provinsi Jawa Tengah
Pucung Kidul, Kantor Kepala Desa		Kantor Kepala Desa	07°38'12.57" S 109°16'17.02" T	Kabupaten Cilacap, Provinsi Jawa Tengah
Pucung Lor, Kantor Kepala Desa		Kantor Kepala Desa	07°37'40.06" S 109°16'37.19" T	Kabupaten Cilacap, Provinsi Jawa Tengah

1.6.3 Kabupaten Demak

Nama Rupabumi	Nama Lain	Unsur Rupabumi	Koordinat	Keterangan Wilayah
Batursari , Kantor Kepala Desa		Kantor Kepala Desa	07°02'19.01" S 110°29'59.84" T	Kabupaten Demak, Provinsi Jawa Tengah
Bolo, Kantor Kepala Desa		Kantor Kepala Desa	06°52'50.07" S 110°40'49.72" T	Kabupaten Demak, Provinsi Jawa Tengah
Brumbung , Kantor Kepala Desa		Kantor Kepala Desa	07°01'07.74" S 110°30'52.73" T	Kabupaten Demak, Provinsi Jawa Tengah
Jogoloyo, Kantor Kepala Desa		Kantor Kepala Desa	06°54'34.91" S 110°38'04.28" T	Kabupaten Demak, Provinsi Jawa Tengah
Karangsari , Kantor Kepala Desa		Kantor Kepala Desa	06°55'04.57" S 110°35'47.77" T	Kabupaten Demak, Provinsi Jawa Tengah
Karangtowo, Kantor Kepala Desa		Kantor Kepala Desa	06°55'18.27" S 110°35'02.94" T	Kabupaten Demak, Provinsi Jawa Tengah
Katonsari, Kantor Kepala Desa		Kantor Kepala Desa	06°54'29.13" S 110°37'11.79" T	Kabupaten Demak, Provinsi Jawa Tengah
Kembangarum, Kantor Kepala Desa		Kantor Kepala Desa	07°01'37.74" S 110°31'32.05" T	Kabupaten Demak, Provinsi Jawa Tengah
Mranggen , Kantor Kepala Desa		Kantor Kepala Desa	07°01'34.62" S 110°30'54.63" T	Kabupaten Demak, Provinsi Jawa Tengah
Mulyorejo , Kantor Kepala Desa		Kantor Kepala Desa	06°51'16.56" S 110°42'31.81" T	Kabupaten Demak, Provinsi Jawa Tengah
Pulosari , Kantor Kepala Desa		Kantor Kepala Desa	06°55'11.88" S 110°36'05.65" T	Kabupaten Demak, Provinsi Jawa Tengah
Purwosari, Kantor Kepala Desa		Kantor Kepala Desa	06°56'31.68" S 110°30'28.05" T	Kabupaten Demak, Provinsi Jawa Tengah
Sumberejo , Kantor Kepala Desa		Kantor Kepala Desa	07°03'47.22" S 110°31'14.40" T	Kabupaten Demak, Provinsi Jawa Tengah
Wonokerto , Kantor Kepala Desa		Kantor Kepala Desa	06°55'27.72" S 110°33'54.82" T	Kabupaten Demak, Provinsi Jawa Tengah
Wonosalam , Kantor Kepala Desa		Kantor Kepala Desa	06°55'44.12" S 110°37'53.99" T	Kabupaten Demak, Provinsi Jawa Tengah
Wonowoso, Kantor Kepala Desa		Kantor Kepala Desa	06°55'02.60" S 110°34'12.23" T	Kabupaten Demak, Provinsi Jawa Tengah

1.6.4 Kabupaten Klaten

Nama Rupabumi	Nama Lain	Unsur Rupabumi	Koordinat	Keterangan Wilayah
Bayat, Kantor Camat		Kantor Camat	07°47'08.43" S 110°38'18.97" T	Kabupaten Klaten, Provinsi Jawa Tengah
Cawas, Kantor Camat		Kantor Camat	07°45'51.11" S 110°41'52.71" T	Kabupaten Klaten, Provinsi Jawa Tengah
Jatinom, Kantor Camat		Kantor Camat	07°38'00.29" S 110°36'02.90" T	Kabupaten Klaten, Provinsi Jawa Tengah
Juwiring, Kantor Camat		Kantor Camat	07°39'06.39" S 110°43'27.83" T	Kabupaten Klaten, Provinsi Jawa Tengah
Kalikotes, Kantor Camat		Kantor Camat	07°43'34.85" S 110°37'53.21" T	Kabupaten Klaten, Provinsi Jawa Tengah
Karanganom, Kantor Camat		Kantor Camat	07°38'58.66" S 110°37'35.93" T	Kabupaten Klaten, Provinsi Jawa Tengah
Karangdowo, Kantor Camat		Kantor Camat	07°42'29.71" S 110°44'14.75" T	Kabupaten Klaten, Provinsi Jawa Tengah
Karangnongko, Kantor Camat		Kantor Camat	07°40'23.95" S 110°33'11.71" T	Kabupaten Klaten, Provinsi Jawa Tengah

Nama Rupabumi	Nama Lain	Unsur Rupabumi	Koordinat	Keterangan Wilayah
Kebonarum, Kantor Camat		Kantor Camat	07°41'51.25" S 110°33'49.85" T	Kabupaten Klaten, Provinsi Jawa Tengah
Klaten Selatan, Kantor Camat		Kantor Camat	07°43'04.82" S 110°34'42.53" T	Kabupaten Klaten, Provinsi Jawa Tengah
Klaten Tengah, Kantor Camat		Kantor Camat	07°42'41.65" S 110°35'35.95" T	Kabupaten Klaten, Provinsi Jawa Tengah
Manisrenggo, Kantor Camat		Kantor Camat	07°41'41.95" S 110°29'30.00" T	Kabupaten Klaten, Provinsi Jawa Tengah
Pedan, Kantor Camat		Kantor Camat	07°41'25.31" S 110°41'55.32" T	Kabupaten Klaten, Provinsi Jawa Tengah
Polanharjo, Kantor Camat		Kantor Camat	07°36'38.89" S 110°39'35.98" T	Kabupaten Klaten, Provinsi Jawa Tengah
Trucuk, Kantor Camat		Kantor Camat	07°43'18.44" S 110°40'04.49" T	Kabupaten Klaten, Provinsi Jawa Tengah
Wonosari, Kantor Camat		Kantor Camat	07°36'50.55" S 110°44'10.73" T	Kabupaten Klaten, Provinsi Jawa Tengah
Babadan, Kantor Kepala Desa		Kantor Kepala Desa	07°41'36.34" S 110°45'49.35" T	Kabupaten Klaten, Provinsi Jawa Tengah
Bakungan , Kantor Kepala Desa		Kantor Kepala Desa	07°40'47.20" S 110°45'06.82" T	Kabupaten Klaten, Provinsi Jawa Tengah
Balak, Kantor Kepala Desa	Balai Desa Balak	Kantor Kepala Desa	07°45'35.33" S 110°43'38.34" T	Kabupaten Klaten, Provinsi Jawa Tengah
Banyuaeng, Kantor Kepala Desa	Bale Desa Banyuaeng	Kantor Kepala Desa	07°41'28.97" S 110°32'16.38" T	Kabupaten Klaten, Provinsi Jawa Tengah
Baran, Kantor Kepala Desa	Balai Desa Baran	Kantor Kepala Desa	07°45'09.40" S 110°42'43.31" T	Kabupaten Klaten, Provinsi Jawa Tengah
Barepan, Kantor Kepala Desa	Balai Desa Barepan	Kantor Kepala Desa	07°46'03.37" S 110°41'50.85" T	Kabupaten Klaten, Provinsi Jawa Tengah
Baturan, Kantor Kepala Desa		Kantor Kepala Desa	07°45'46.73" S 110°32'49.85" T	Kabupaten Klaten, Provinsi Jawa Tengah
Bawak, Kantor Kepala Desa	Balai Desa Bawak	Kantor Kepala Desa	07°45'43.87" S 110°41'27.78" T	Kabupaten Klaten, Provinsi Jawa Tengah
Bawukan, Kantor Kepala Desa		Kantor Kepala Desa	07°39'00.57" S 110°28'41.48" T	Kabupaten Klaten, Provinsi Jawa Tengah
Bendo, Kantor Kepala Desa		Kantor Kepala Desa	07°41'59.18" S 110°41'49.97" T	Kabupaten Klaten, Provinsi Jawa Tengah
Bener, Kantor Kepala Desa	Kantor Kalurahan Bener	Kantor Kepala Desa	07°38'22.08" S 110°46'38.28" T	Kabupaten Klaten, Provinsi Jawa Tengah
Bentangan, Kantor Kepala Desa	Kantor Kalurahan Bentangan	Kantor Kepala Desa	07°37'11.94" S 110°43'53.49" T	Kabupaten Klaten, Provinsi Jawa Tengah
Blimbing, Kantor Kepala Desa	Bale Desa Blimbing	Kantor Kepala Desa	07°40'06.45" S 110°33'48.71" T	Kabupaten Klaten, Provinsi Jawa Tengah
Bogor, Kantor Kepala Desa	Balai Desa Bogor	Kantor Kepala Desa	07°44'12.29" S 110°44'17.65" T	Kabupaten Klaten, Provinsi Jawa Tengah
Bolali, Kantor Kepala Desa	Kantor Kalurahan Bolali	Kantor Kepala Desa	07°36'03.06" S 110°44'00.50" T	Kabupaten Klaten, Provinsi Jawa Tengah
Boto, Kantor Kepala Desa	Kantor Kalurahan Boto	Kantor Kepala Desa	07°36'51.27" S 110°42'49.95" T	Kabupaten Klaten, Provinsi Jawa Tengah
Brangkal , Kantor Kepala Desa		Kantor Kepala Desa	07°38'49.96" S 110°38'31.23" T	Kabupaten Klaten, Provinsi Jawa Tengah
Bulan, Kantor Kepala Desa	Kantor Kalurahan Bulan	Kantor Kepala Desa	07°38'01.47" S 110°43'13.15" T	Kabupaten Klaten, Provinsi Jawa Tengah
Bulurejo, Kantor Kepala Desa		Kantor Kepala Desa	07°39'09.88" S 110°43'25.83" T	Kabupaten Klaten, Provinsi Jawa Tengah
Bulusan, Kantor Kepala Desa		Kantor Kepala Desa	07°42'56.59" S 110°43'35.60" T	Kabupaten Klaten, Provinsi Jawa Tengah

Nama Rupabumi	Nama Lain	Unsur Rupabumi	Koordinat	Keterangan Wilayah
Bumiharjo, Kantor Kepala Desa		Kantor Kepala Desa	07°37'08.32" S 110°30'08.59" T	Kabupaten Klaten, Provinsi Jawa Tengah
Carikan, Kantor Kepala Desa		Kantor Kepala Desa	07°38'36.77" S 110°45'05.17" T	Kabupaten Klaten, Provinsi Jawa Tengah
Cawas, Kantor Kepala Desa	Balai Desa Cawas	Kantor Kepala Desa	07°45'27.57" S 110°41'41.41" T	Kabupaten Klaten, Provinsi Jawa Tengah
Ceporan, Kantor Kepala Desa		Kantor Kepala Desa	07°45'21.37" S 110°33'42.28" T	Kabupaten Klaten, Provinsi Jawa Tengah
Cetan, Kantor Kepala Desa		Kantor Kepala Desa	07°40'56.49" S 110°41'26.25" T	Kabupaten Klaten, Provinsi Jawa Tengah
Danguran, Kantor Kepala Desa		Kantor Kepala Desa	07°43'55.09" S 110°35'18.56" T	Kabupaten Klaten, Provinsi Jawa Tengah
Demakijo, Kantor Kepala Desa	Bale Desa Demakijo	Kantor Kepala Desa	07°40'23.59" S 110°33'54.14" T	Kabupaten Klaten, Provinsi Jawa Tengah
Demangan, Kantor Kepala Desa		Kantor Kepala Desa	07°42'11.76" S 110°45'59.30" T	Kabupaten Klaten, Provinsi Jawa Tengah
Dlimas, Kantor Kepala Desa		Kantor Kepala Desa	07°40'28.03" S 110°39'34.23" T	Kabupaten Klaten, Provinsi Jawa Tengah
Dukuh, Kantor Kepala Desa	Balai Desa Dukuh	Kantor Kepala Desa	07°47'09.65" S 110°40'00.10" T	Kabupaten Klaten, Provinsi Jawa Tengah
Duwet, Kantor Kepala Desa		Kantor Kepala Desa	07°36'30.82" S 110°44'18.00" T	Kabupaten Klaten, Provinsi Jawa Tengah
Gaden, Kantor Kepala Desa	Balai Desa Gaden	Kantor Kepala Desa	07°44'34.27" S 110°40'15.23" T	Kabupaten Klaten, Provinsi Jawa Tengah
Gemblegan, Kantor Kepala Desa		Kantor Kepala Desa	07°42'05.68" S 110°37'30.65" T	Kabupaten Klaten, Provinsi Jawa Tengah
Gentan, Kantor Kepala Desa		Kantor Kepala Desa	07°47'55.94" S 110°35'48.03" T	Kabupaten Klaten, Provinsi Jawa Tengah
Gesikan, Kantor Kepala Desa		Kantor Kepala Desa	07°46'18.91" S 110°33'48.14" T	Kabupaten Klaten, Provinsi Jawa Tengah
Glodogan, Kantor Kepala Desa		Kantor Kepala Desa	07°44'32.65" S 110°35'34.10" T	Kabupaten Klaten, Provinsi Jawa Tengah
Gondangsari, Kantor Kepala Desa		Kantor Kepala Desa	07°40'27.08" S 110°46'28.41" T	Kabupaten Klaten, Provinsi Jawa Tengah
Gumulan, Kantor Kepala Desa		Kantor Kepala Desa	07°43'11.37" S 110°37'05.08" T	Kabupaten Klaten, Provinsi Jawa Tengah
Gunting, Kantor Kepala Desa	Kantor Kalurahan Gunting	Kantor Kepala Desa	07°38'49.07" S 110°46'02.11" T	Kabupaten Klaten, Provinsi Jawa Tengah
Jambakan, Kantor Kepala Desa		Kantor Kepala Desa	07°47'18.67" S 110°41'07.83" T	Kabupaten Klaten, Provinsi Jawa Tengah
Jambukidul, Kantor Kepala Desa		Kantor Kepala Desa	07°41'21.10" S 110°40'57.58" T	Kabupaten Klaten, Provinsi Jawa Tengah
Jambukulon, Kantor Kepala Desa		Kantor Kepala Desa	07°40'08.56" S 110°39'48.65" T	Kabupaten Klaten, Provinsi Jawa Tengah
Japanan, Kantor Kepala Desa	Balai Desa Japanan	Kantor Kepala Desa	07°45'10.34" S 110°43'47.51" T	Kabupaten Klaten, Provinsi Jawa Tengah
Jaten, Kantor Kepala Desa		Kantor Kepala Desa	07°38'53.42" S 110°42'55.21" T	Kabupaten Klaten, Provinsi Jawa Tengah
Jatimulyo, Kantor Kepala Desa		Kantor Kepala Desa	07°42'07.44" S 110°43'23.14" T	Kabupaten Klaten, Provinsi Jawa Tengah
Jatipuro, Kantor Kepala Desa	Balai Desa Jatipuro	Kantor Kepala Desa	07°41'54.65" S 110°38'43.17" T	Kabupaten Klaten, Provinsi Jawa Tengah
Jelobo, Kantor Kepala Desa		Kantor Kepala Desa	07°38'05.97" S 110°44'53.29" T	Kabupaten Klaten, Provinsi Jawa Tengah
Jetiswetan, Kantor Kepala Desa		Kantor Kepala Desa	07°41'57.01" S 110°42'17.62" T	Kabupaten Klaten, Provinsi Jawa Tengah

Nama Rupabumi	Nama Lain	Unsur Rupabumi	Koordinat	Keterangan Wilayah
Jimbung, Kantor Kepala Desa		Kantor Kepala Desa	07°44'35.31" S 110°36'30.92" T	Kabupaten Klaten, Provinsi Jawa Tengah
Jiwan, Kantor Kepala Desa	Bale Desa Jiwan	Kantor Kepala Desa	07°38'12.75" S 110°32'00.82" T	Kabupaten Klaten, Provinsi Jawa Tengah
Jogoprayan, Kantor Kepala Desa		Kantor Kepala Desa	07°47'19.03" S 110°34'58.78" T	Kabupaten Klaten, Provinsi Jawa Tengah
Jogosetran, Kantor Kepala Desa		Kantor Kepala Desa	07°42'18.24" S 110°38'19.79" T	Kabupaten Klaten, Provinsi Jawa Tengah
Jombor, Kantor Kepala Desa		Kantor Kepala Desa	07°40'44.34" S 110°38'57.33" T	Kabupaten Klaten, Provinsi Jawa Tengah
Jomboran, Kantor Kepala Desa		Kantor Kepala Desa	07°43'46.63" S 110°36'35.53" T	Kabupaten Klaten, Provinsi Jawa Tengah
Juwiring, Kantor Kepala Desa	Kantor Lurah Desa Juwiring	Kantor Kepala Desa	07°38'52.52" S 110°43'23.03" T	Kabupaten Klaten, Provinsi Jawa Tengah
Kadilajo, Kantor Kepala Desa	Bale Desa Kadilajo	Kantor Kepala Desa	07°40'46.55" S 110°31'09.47" T	Kabupaten Klaten, Provinsi Jawa Tengah
Kajen, Kantor Kepala Desa		Kantor Kepala Desa	07°41'54.45" S 110°40'09.73" T	Kabupaten Klaten, Provinsi Jawa Tengah
Kajoran, Kantor Kepala Desa		Kantor Kepala Desa	07°44'52.83" S 110°35'33.40" T	Kabupaten Klaten, Provinsi Jawa Tengah
Kaligawe, Kantor Kepala Desa		Kantor Kepala Desa	07°40'06.76" S 110°42'50.31" T	Kabupaten Klaten, Provinsi Jawa Tengah
Kalikebo, Kantor Kepala Desa		Kantor Kepala Desa	07°44'26.72" S 110°39'44.21" T	Kabupaten Klaten, Provinsi Jawa Tengah
Kalikotes, Kantor Kepala Desa		Kantor Kepala Desa	07°43'00.88" S 110°37'25.15" T	Kabupaten Klaten, Provinsi Jawa Tengah
Kanomman, Kantor Kepala Desa	Bale Desa Kanomman	Kantor Kepala Desa	07°40'00.56" S 110°32'22.40" T	Kabupaten Klaten, Provinsi Jawa Tengah
Karangasem, Kantor Kepala Desa	Balai Desa Karangasem	Kantor Kepala Desa	07°48'15.60" S 110°41'41.85" T	Kabupaten Klaten, Provinsi Jawa Tengah
Karangdowo, Kantor Kepala Desa		Kantor Kepala Desa	07°43'02.82" S 110°44'08.63" T	Kabupaten Klaten, Provinsi Jawa Tengah
Karangjoho, Kantor Kepala Desa		Kantor Kepala Desa	07°43'15.26" S 110°45'46.77" T	Kabupaten Klaten, Provinsi Jawa Tengah
Karanglo, Kantor Kepala Desa		Kantor Kepala Desa	07°41'29.63" S 110°34'50.59" T	Kabupaten Klaten, Provinsi Jawa Tengah
Karangnongko , Kantor Kepala Desa	Bale Desa Karangnongko	Kantor Kepala Desa	07°40'22.53" S 110°33'13.84" T	Kabupaten Klaten, Provinsi Jawa Tengah
Karangpakel , Kantor Kepala Desa		Kantor Kepala Desa	07°43'39.72" S 110°38'18.23" T	Kabupaten Klaten, Provinsi Jawa Tengah
Karangtalun , Kantor Kepala Desa		Kantor Kepala Desa	07°41'20.84" S 110°45'09.45" T	Kabupaten Klaten, Provinsi Jawa Tengah
Karagturi, Kantor Kepala Desa		Kantor Kepala Desa	07°47'33.46" S 110°35'17.06" T	Kabupaten Klaten, Provinsi Jawa Tengah
Karangwungu, Kantor Kepala Desa		Kantor Kepala Desa	07°41'15.92" S 110°43'57.54" T	Kabupaten Klaten, Provinsi Jawa Tengah
Katekan, Kantor Kepala Desa		Kantor Kepala Desa	07°47'13.59" S 110°31'41.06" T	Kabupaten Klaten, Provinsi Jawa Tengah
Keden, Kantor Kepala Desa		Kantor Kepala Desa	07°42'09.86" S 110°42'08.32" T	Kabupaten Klaten, Provinsi Jawa Tengah
Kedungan, Kantor Kepala Desa		Kantor Kepala Desa	07°41'11.76" S 110°41'38.80" T	Kabupaten Klaten, Provinsi Jawa Tengah
Kemalang, Kantor Kepala Desa		Kantor Kepala Desa	07°39'17.35" S 110°30'54.06" T	Kabupaten Klaten, Provinsi Jawa Tengah
Keputran, Kantor Kepala Desa		Kantor Kepala Desa	07°39'58.39" S 110°31'19.94" T	Kabupaten Klaten, Provinsi Jawa Tengah

Nama Rupabumi	Nama Lain	Unsur Rupabumi	Koordinat	Keterangan Wilayah
Kerten, Kantor Kepala Desa		Kantor Kepala Desa	07°47'19.96" S 110°32'17.41" T	Kabupaten Klaten, Provinsi Jawa Tengah
Ketitang, Kantor Kepala Desa		Kantor Kepala Desa	07°40'05.34" S 110°45'12.28" T	Kabupaten Klaten, Provinsi Jawa Tengah
Kingkang, Kantor Kepala Desa	Kantor Kalurahan Kingkang	Kantor Kepala Desa	07°38'08.28" S 110°45'45.06" T	Kabupaten Klaten, Provinsi Jawa Tengah
Klepu, Kantor Kepala Desa		Kantor Kepala Desa	07°39'44.12" S 110°40'10.87" T	Kabupaten Klaten, Provinsi Jawa Tengah
Kradenan, Kantor Kepala Desa		Kantor Kepala Desa	07°43'18.76" S 110°40'02.65" T	Kabupaten Klaten, Provinsi Jawa Tengah
Kragilan, Kantor Kepala Desa		Kantor Kepala Desa	07°47'14.54" S 110°34'28.40" T	Kabupaten Klaten, Provinsi Jawa Tengah
Krajan, Kantor Kepala Desa		Kantor Kepala Desa	07°42'52.88" S 110°38'14.93" T	Kabupaten Klaten, Provinsi Jawa Tengah
Kujon, Kantor Kepala Desa		Kantor Kepala Desa	07°41'34.36" S 110°40'32.97" T	Kabupaten Klaten, Provinsi Jawa Tengah
Kupang, Kantor Kepala Desa		Kantor Kepala Desa	07°40'36.42" S 110°44'16.31" T	Kabupaten Klaten, Provinsi Jawa Tengah
Kwarasan, Kantor Kepala Desa		Kantor Kepala Desa	07°39'04.97" S 110°44'28.93" T	Kabupaten Klaten, Provinsi Jawa Tengah
Lemahireng, Kantor Kepala Desa		Kantor Kepala Desa	07°40'25.43" S 110°42'02.66" T	Kabupaten Klaten, Provinsi Jawa Tengah
Logede, Kantor Kepala Desa	Bale Desa Logede	Kantor Kepala Desa	07°38'59.79" S 110°31'51.75" T	Kabupaten Klaten, Provinsi Jawa Tengah
Lumbungkerep, Kantor Kepala Desa	Kantor Kalurahan Lumbungkerep	Kantor Kepala Desa	07°37'39.52" S 110°43'58.06" T	Kabupaten Klaten, Provinsi Jawa Tengah
Mandong, Kantor Kepala Desa	Balai Desa Mandong	Kantor Kepala Desa	07°42'50.21" S 110°41'47.65" T	Kabupaten Klaten, Provinsi Jawa Tengah
Merbung, Kantor Kepala Desa		Kantor Kepala Desa	07°43'02.38" S 110°35'41.93" T	Kabupaten Klaten, Provinsi Jawa Tengah
Mlese, Kantor Kepala Desa		Kantor Kepala Desa	07°45'49.28" S 110°33'08.36" T	Kabupaten Klaten, Provinsi Jawa Tengah
Mlese, Kantor Kepala Desa		Kantor Kepala Desa	07°41'07.78" S 110°38'38.36" T	Kabupaten Klaten, Provinsi Jawa Tengah
Mrisen, Kantor Kepala Desa		Kantor Kepala Desa	07°38'03.28" S 110°42'04.13" T	Kabupaten Klaten, Provinsi Jawa Tengah
Mungging, Kantor Kepala Desa		Kantor Kepala Desa	07°42'27.26" S 110°43'42.57" T	Kabupaten Klaten, Provinsi Jawa Tengah
Nanggulan, Kantor Kepala Desa	Balai Desa Nanggulan	Kantor Kepala Desa	07°47'13.42" S 110°42'32.95" T	Kabupaten Klaten, Provinsi Jawa Tengah
Nengahan, Kantor Kepala Desa	Balai Desa Nengahan	Kantor Kepala Desa	07°47'34.56" S 110°38'33.21" T	Kabupaten Klaten, Provinsi Jawa Tengah
Ngalas, Kantor Kepala Desa		Kantor Kepala Desa	07°43'53.71" S 110°35'52.69" T	Kabupaten Klaten, Provinsi Jawa Tengah
Ngawonggo, Kantor Kepala Desa		Kantor Kepala Desa	07°39'55.43" S 110°41'15.02" T	Kabupaten Klaten, Provinsi Jawa Tengah
Ngolodono, Kantor Kepala Desa		Kantor Kepala Desa	07°41'44.61" S 110°44'16.27" T	Kabupaten Klaten, Provinsi Jawa Tengah
Ngreden, Kantor Kepala Desa	Kantor Kalurahan Ngreden	Kantor Kepala Desa	07°38'03.30" S 110°43'47.59" T	Kabupaten Klaten, Provinsi Jawa Tengah
Palar, Kantor Kepala Desa		Kantor Kepala Desa	07°42'28.95" S 110°40'58.69" T	Kabupaten Klaten, Provinsi Jawa Tengah
Pandanan, Kantor Kepala Desa		Kantor Kepala Desa	07°37'03.07" S 110°44'34.11" T	Kabupaten Klaten, Provinsi Jawa Tengah
Panggang, Kantor Kepala Desa		Kantor Kepala Desa	07°37'43.50" S 110°28'27.71" T	Kabupaten Klaten, Provinsi Jawa Tengah

Nama Rupabumi	Nama Lain	Unsur Rupabumi	Koordinat	Keterangan Wilayah
Pasungan, Kantor Kepala Desa		Kantor Kepala Desa	07°41'40.57" S 110°39'32.51" T	Kabupaten Klaten, Provinsi Jawa Tengah
Planggu, Kantor Kepala Desa		Kantor Kepala Desa	07°45'04.93" S 110°40'51.11" T	Kabupaten Klaten, Provinsi Jawa Tengah
Plosowangi, Kantor Kepala Desa	Balai Desa Plosowangi	Kantor Kepala Desa	07°45'19.11" S 110°41'40.41" T	Kabupaten Klaten, Provinsi Jawa Tengah
Pogung, Kantor Kepala Desa	Balai Desa Pogung	Kantor Kepala Desa	07°44'02.78" S 110°43'26.80" T	Kabupaten Klaten, Provinsi Jawa Tengah
Pokak, Kantor Kepala Desa		Kantor Kepala Desa	07°41'08.21" S 110°39'38.73" T	Kabupaten Klaten, Provinsi Jawa Tengah
Pugeran, Kantor Kepala Desa		Kantor Kepala Desa	07°42'18.96" S 110°44'23.74" T	Kabupaten Klaten, Provinsi Jawa Tengah
Pundungan, Kantor Kepala Desa		Kantor Kepala Desa	07°37'59.64" S 110°42'44.33" T	Kabupaten Klaten, Provinsi Jawa Tengah
Pundungsari, Kantor Kepala Desa		Kantor Kepala Desa	07°44'27.53" S 110°41'34.08" T	Kabupaten Klaten, Provinsi Jawa Tengah
Ringinputih, Kantor Kepala Desa		Kantor Kepala Desa	07°43'30.71" S 110°44'12.60" T	Kabupaten Klaten, Provinsi Jawa Tengah
Sabranglor, Kantor Kepala Desa		Kantor Kepala Desa	07°42'39.76" S 110°39'04.16" T	Kabupaten Klaten, Provinsi Jawa Tengah
Sawah, Kantor Kepala Desa		Kantor Kepala Desa	07°39'52.97" S 110°43'20.87" T	Kabupaten Klaten, Provinsi Jawa Tengah
Sawit, Kantor Kepala Desa		Kantor Kepala Desa	07°46'44.08" S 110°32'02.27" T	Kabupaten Klaten, Provinsi Jawa Tengah
Sekaran, Kantor Kepala Desa	Kantor Kalurahan Sekaran	Kantor Kepala Desa	07°36'32.19" S 110°43'18.87" T	Kabupaten Klaten, Provinsi Jawa Tengah
Sekarsuli, Kantor Kepala Desa	Balai Desa Sekarsuli	Kantor Kepala Desa	07°41'28.78" S 110°35'55.43" T	Kabupaten Klaten, Provinsi Jawa Tengah
Talang, Kantor Kepala Desa		Kantor Kepala Desa	07°45'32.16" S 110°40'48.65" T	Kabupaten Klaten, Provinsi Jawa Tengah
Tambak, Kantor Kepala Desa		Kantor Kepala Desa	07°42'40.03" S 110°44'37.38" T	Kabupaten Klaten, Provinsi Jawa Tengah
Tambakboyo, Kantor Kepala Desa		Kantor Kepala Desa	07°41'25.69" S 110°41'41.99" T	Kabupaten Klaten, Provinsi Jawa Tengah
Tambongwetan, Kantor Kepala Desa		Kantor Kepala Desa	07°42'40.64" S 110°37'31.30" T	Kabupaten Klaten, Provinsi Jawa Tengah
Tangkil, Kantor Kepala Desa		Kantor Kepala Desa	07°37'33.12" S 110°31'06.48" T	Kabupaten Klaten, Provinsi Jawa Tengah
Tawangrejo, Kantor Kepala Desa		Kantor Kepala Desa	07°45'34.33" S 110°40'12.83" T	Kabupaten Klaten, Provinsi Jawa Tengah
Tegalampel, Kantor Kepala Desa		Kantor Kepala Desa	07°41'03.19" S 110°45'26.24" T	Kabupaten Klaten, Provinsi Jawa Tengah
Tegalondo, Kantor Kepala Desa	Kantor Kalurahan Tegalondo	Kantor Kepala Desa	07°35'44.01" S 110°42'04.98" T	Kabupaten Klaten, Provinsi Jawa Tengah
Tegalyoso, Kantor Kepala Desa		Kantor Kepala Desa	07°42'51.09" S 110°35'23.87" T	Kabupaten Klaten, Provinsi Jawa Tengah
Teloyo, Kantor Kepala Desa		Kantor Kepala Desa	07°37'16.72" S 110°45'21.17" T	Kabupaten Klaten, Provinsi Jawa Tengah
Tlingsing, Kantor Kepala Desa	Balai Desa Tlingsing	Kantor Kepala Desa	07°44'25.24" S 110°43'29.62" T	Kabupaten Klaten, Provinsi Jawa Tengah
Trasan, Kantor Kepala Desa		Kantor Kepala Desa	07°39'28.37" S 110°42'16.63" T	Kabupaten Klaten, Provinsi Jawa Tengah
Troketon, Kantor Kepala Desa		Kantor Kepala Desa	07°41'02.80" S 110°42'16.84" T	Kabupaten Klaten, Provinsi Jawa Tengah
Trucuk, Kantor Kepala Desa	Balai Desa Trucuk	Kantor Kepala Desa	07°43'30.56" S 110°39'43.14" T	Kabupaten Klaten, Provinsi Jawa Tengah

Nama Rupabumi	Nama Lain	Unsur Rupabumi	Koordinat	Keterangan Wilayah
Trunuh, Kantor Kepala Desa		Kantor Kepala Desa	07°43'08.92" S 110°34'32.43" T	Kabupaten Klaten, Provinsi Jawa Tengah
Tugu, Kantor Kepala Desa	Balai Desa Tugu	Kantor Kepala Desa	07°46'24.21" S 110°41'50.90" T	Kabupaten Klaten, Provinsi Jawa Tengah
Tulas, Kantor Kepala Desa		Kantor Kepala Desa	07°43'15.27" S 110°43'19.38" T	Kabupaten Klaten, Provinsi Jawa Tengah
Tumpukan, Kantor Kepala Desa		Kantor Kepala Desa	07°44'04.16" S 110°45'19.13" T	Kabupaten Klaten, Provinsi Jawa Tengah
Wadunggetas, Kantor Kepala Desa		Kantor Kepala Desa	07°36'15.00" S 110°42'11.65" T	Kabupaten Klaten, Provinsi Jawa Tengah
Wanglu, Kantor Kepala Desa	Balai Desa Wanglu	Kantor Kepala Desa	07°42'56.21" S 110°38'49.73" T	Kabupaten Klaten, Provinsi Jawa Tengah
Wonosari, Kantor Kepala Desa	Balai Desa Wonosari	Kantor Kepala Desa	07°42'14.94" S 110°39'04.66" T	Kabupaten Klaten, Provinsi Jawa Tengah

1.6.5 Kabupaten Kudus

Nama Rupabumi	Nama Lain	Unsur Rupabumi	Koordinat	Keterangan Wilayah
Berugenjang, Kantor Kepala Desa		Kantor Kepala Desa	06°56'31.06" S 110°48'09.32" T	Kabupaten Kudus, Provinsi Jawa Tengah
Glagahwaru, Kantor Kepala Desa	Balai Desa Glagahwaru	Kantor Kepala Desa	06°55'38.12" S 110°48'42.09" T	Kabupaten Kudus, Provinsi Jawa Tengah
Kalirejo, Kantor Kepala Desa		Kantor Kepala Desa	06°55'41.64" S 110°47'24.83" T	Kabupaten Kudus, Provinsi Jawa Tengah
Karangmalang, Kantor Kepala Desa		Kantor Kepala Desa	06°45'55.67" S 110°49'51.49" T	Kabupaten Kudus, Provinsi Jawa Tengah
Lambangan, Kantor Kepala Desa	Balai Desa Lambangan	Kantor Kepala Desa	06°56'21.46" S 110°47'16.30" T	Kabupaten Kudus, Provinsi Jawa Tengah
Langgardalem, Kantor Kepala Desa	Balai Desa Langgardalem	Kantor Kepala Desa	06°48'15.79" S 110°50'12.93" T	Kabupaten Kudus, Provinsi Jawa Tengah
Setrokalangan, Kantor Kepala Desa		Kantor Kepala Desa	06°48'26.47" S 110°47'01.87" T	Kabupaten Kudus, Provinsi Jawa Tengah
Kajeksan, Kantor Lurah		Kantor Lurah	06°48'04.38" S 110°50'11.66" T	Kabupaten Kudus, Provinsi Jawa Tengah
Kerjasan, Kantor Lurah		Kantor Lurah	06°48'05.10" S 110°49'53.76" T	Kabupaten Kudus, Provinsi Jawa Tengah
Al-Hidayah, Masjid Jami		Masjid	06°52'56.61" S 110°51'33.83" T	Kabupaten Kudus, Provinsi Jawa Tengah
Al-Islah Muhammadiyah, Masjid		Masjid	06°51'20.51" S 110°50'07.23" T	Kabupaten Kudus, Provinsi Jawa Tengah
Al-Mujahidin, Masjid		Masjid	06°48'14.76" S 110°49'41.82" T	Kabupaten Kudus, Provinsi Jawa Tengah
Al-Munawwaroh, Masjid Jami		Masjid	06°42'44.73" S 110°52'54.22" T	Kabupaten Kudus, Provinsi Jawa Tengah
Al-Urwatul Wusqo Muhammadiyah, Masjid		Masjid	06°51'50.61" S 110°49'36.46" T	Kabupaten Kudus, Provinsi Jawa Tengah
At-Taqwa, Masjid		Masjid	06°51'30.03" S 110°50'02.48" T	Kabupaten Kudus, Provinsi Jawa Tengah
At-Taqwa, Masjid Jami		Masjid	06°54'09.39" S 110°52'14.03" T	Kabupaten Kudus, Provinsi Jawa Tengah
At-Taubah, Musala	At-Taubah Nganguk	Masjid	06°48'21.61" S 110°51'09.18" T	Kabupaten Kudus, Provinsi Jawa Tengah
Baitul Husna, Masjid Jami		Masjid	06°55'54.78" S 110°48'44.11" T	Kabupaten Kudus, Provinsi Jawa Tengah

Nama Rupabumi	Nama Lain	Unsur Rupabumi	Koordinat	Keterangan Wilayah
Baitul Muttaqin, Masjid		Masjid	06°53'08.19" S 110°50'28.53" T	Kabupaten Kudus, Provinsi Jawa Tengah
Baitun Naim, Masjid Jami		Masjid	06°51'49.83" S 110°51'45.01" T	Kabupaten Kudus, Provinsi Jawa Tengah
Baiturrahman, Masjid Jami		Masjid	06°51'47.42" S 110°49'45.17" T	Kabupaten Kudus, Provinsi Jawa Tengah
Bejen, Masjid		Masjid	06°47'57.76" S 110°50'08.96" T	Kabupaten Kudus, Provinsi Jawa Tengah
Betekan, Masjid		Masjid	06°48'09.22" S 110°49'53.77" T	Kabupaten Kudus, Provinsi Jawa Tengah
Darul Muttaqin, Masjid Jami		Masjid	06°56'00.75" S 110°49'27.05" T	Kabupaten Kudus, Provinsi Jawa Tengah
Darussalam, Masjid	Masjid Pucangkerep	Masjid	06°48'25.85" S 110°50'54.40" T	Kabupaten Kudus, Provinsi Jawa Tengah
Darussalam, Masjid Jami		Masjid	06°53'04.65" S 110°52'21.76" T	Kabupaten Kudus, Provinsi Jawa Tengah
Istiqlal, Masjid		Masjid	06°48'00.55" S 110°49'54.26" T	Kabupaten Kudus, Provinsi Jawa Tengah
Kalinyamatan, Masjid		Masjid	06°48'12.95" S 110°50'04.72" T	Kabupaten Kudus, Provinsi Jawa Tengah
Kaujon, Masjid Jami		Masjid	06°48'15.93" S 110°50'11.04" T	Kabupaten Kudus, Provinsi Jawa Tengah
Langgardalem, Masjid		Masjid	06°48'10.57" S 110°50'01.10" T	Kabupaten Kudus, Provinsi Jawa Tengah
Mujahidin, Masjid		Masjid	06°48'08.14" S 110°49'59.06" T	Kabupaten Kudus, Provinsi Jawa Tengah
Nurul Hikmah, Masjid Jami		Masjid	06°53'11.60" S 110°51'22.26" T	Kabupaten Kudus, Provinsi Jawa Tengah
Nurul Huda, Masjid		Masjid	06°48'27.71" S 110°51'00.52" T	Kabupaten Kudus, Provinsi Jawa Tengah
Nurul Islam, Musala		Masjid	06°48'35.48" S 110°51'02.98" T	Kabupaten Kudus, Provinsi Jawa Tengah
Pagongan Lor, Masjid		Masjid	06°48'07.61" S 110°50'17.14" T	Kabupaten Kudus, Provinsi Jawa Tengah
Pasucen, Masjid		Masjid	06°48'03.73" S 110°49'56.59" T	Kabupaten Kudus, Provinsi Jawa Tengah
1 Klaling, TK Pertiwi		Pendidikan Anak Usia Dini	06°48'09.02" S 110°55'24.31" T	Kabupaten Kudus, Provinsi Jawa Tengah
Darul Furqon, KB		Pendidikan Anak Usia Dini	06°48'39.04" S 110°55'27.24" T	Kabupaten Kudus, Provinsi Jawa Tengah
Dukuhwaringin, TK Pertiwi		Pendidikan Anak Usia Dini	06°41'24.32" S 110°54'56.28" T	Kabupaten Kudus, Provinsi Jawa Tengah
Gulang, TK Pertiwi		Pendidikan Anak Usia Dini	06°50'03.50" S 110°51'56.53" T	Kabupaten Kudus, Provinsi Jawa Tengah
Japan 02, TK Pertiwi		Pendidikan Anak Usia Dini	06°40'13.51" S 110°54'32.07" T	Kabupaten Kudus, Provinsi Jawa Tengah
Kabupaten Kudus, KB Pembina		Pendidikan Anak Usia Dini	06°48'23.38" S 110°49'33.91" T	Kabupaten Kudus, Provinsi Jawa Tengah
Kasih Ibu, KB		Pendidikan Anak Usia Dini	06°41'23.25" S 110°54'57.51" T	Kabupaten Kudus, Provinsi Jawa Tengah
Kutuk, TK Pertiwi	TK Pertiwi Kutuk	Pendidikan Anak Usia Dini	06°55'56.59" S 110°49'37.82" T	Kabupaten Kudus, Provinsi Jawa Tengah
Kuwukan, TK Pertiwi		Pendidikan Anak Usia Dini	06°40'53.46" S 110°53'59.20" T	Kabupaten Kudus, Provinsi Jawa Tengah
Masehi Kudus, TK		Pendidikan Anak Usia Dini	06°48'53.34" S 110°50'12.19" T	Kabupaten Kudus, Provinsi Jawa Tengah

Nama Rupabumi	Nama Lain	Unsur Rupabumi	Koordinat	Keterangan Wilayah
Pertiwi Kajeksan, TK		Pendidikan Anak Usia Dini	06°47'59.15" S 110°50'22.00" T	Kabupaten Kudus, Provinsi Jawa Tengah
1 Colo, SD Negeri		Pendidikan Dasar	06°40'08.99" S 110°54'11.08" T	Kabupaten Kudus, Provinsi Jawa Tengah
2 Klaling, SD Negeri		Pendidikan Dasar	06°48'09.07" S 110°55'23.88" T	Kabupaten Kudus, Provinsi Jawa Tengah
3 Bacin, SD Negeri		Pendidikan Dasar	06°47'38.55" S 110°51'19.55" T	Kabupaten Kudus, Provinsi Jawa Tengah
3 Purwosari, SD Negeri		Pendidikan Dasar	06°48'14.18" S 110°49'44.03" T	Kabupaten Kudus, Provinsi Jawa Tengah

1.6.6 Kabupaten Magelang

Nama Rupabumi	Nama Lain	Unsur Rupabumi	Koordinat	Keterangan Wilayah
Kalegen, Kantor Kepala Desa		Kantor Kepala Desa	07°26'56.39" S 110°08'53.61" T	Kabupaten Magelang, Provinsi Jawa Tengah
Kemutuk, Kantor Kepala Desa		Kantor Kepala Desa	07°29'40.18" S 110°08'19.13" T	Kabupaten Magelang, Provinsi Jawa Tengah
Kenalan, Kantor Kepala Desa		Kantor Kepala Desa	07°26'16.37" S 110°24'11.14" T	Kabupaten Magelang, Provinsi Jawa Tengah
Purwosari, Kantor Kepala Desa		Kantor Kepala Desa	07°32'47.64" S 110°07'34.01" T	Kabupaten Magelang, Provinsi Jawa Tengah
Purwosari, Kantor Kepala Desa		Kantor Kepala Desa	07°27'55.27" S 110°15'32.06" T	Kabupaten Magelang, Provinsi Jawa Tengah
2 Muntilan, TK Pertiwi		Pendidikan Anak Usia Dini	07°35'01.36" S 110°17'18.34" T	Kabupaten Magelang, Provinsi Jawa Tengah
Al Muhajirin, KB IT		Pendidikan Anak Usia Dini	07°32'05.52" S 110°19'50.60" T	Kabupaten Magelang, Provinsi Jawa Tengah
Bintang Pelita Hati, Pos PAUD		Pendidikan Anak Usia Dini	07°34'18.33" S 110°20'09.33" T	Kabupaten Magelang, Provinsi Jawa Tengah
Kanisius Siswa Siwi, TK		Pendidikan Anak Usia Dini	07°34'54.39" S 110°17'20.97" T	Kabupaten Magelang, Provinsi Jawa Tengah
Muslimat NU Bringin, RA		Pendidikan Anak Usia Dini	07°35'26.26" S 110°18'46.08" T	Kabupaten Magelang, Provinsi Jawa Tengah
Ngablak, TK Pertiwi		Pendidikan Anak Usia Dini	07°35'20.01" S 110°21'06.49" T	Kabupaten Magelang, Provinsi Jawa Tengah
Ngawen, TK ABA		Pendidikan Anak Usia Dini	07°36'10.48" S 110°16'12.68" T	Kabupaten Magelang, Provinsi Jawa Tengah
Pandega Widya, Pos PAUD		Pendidikan Anak Usia Dini	07°32'33.42" S 110°17'43.21" T	Kabupaten Magelang, Provinsi Jawa Tengah
Pelangi, Pos PAUD		Pendidikan Anak Usia Dini	07°34'41.90" S 110°20'45.09" T	Kabupaten Magelang, Provinsi Jawa Tengah
Qurrata A'yun, TK IT		Pendidikan Anak Usia Dini	07°27'58.42" S 110°11'25.12" T	Kabupaten Magelang, Provinsi Jawa Tengah
Sonorejo, TK Pertiwi		Pendidikan Anak Usia Dini	07°28'58.16" S 110°18'26.60" T	Kabupaten Magelang, Provinsi Jawa Tengah
Sukorejo, TK Pertiwi		Pendidikan Anak Usia Dini	07°27'11.94" S 110°17'32.61" T	Kabupaten Magelang, Provinsi Jawa Tengah
Al Muhajirin, SD IT		Pendidikan Dasar	07°32'02.53" S 110°19'47.00" T	Kabupaten Magelang, Provinsi Jawa Tengah
Gunungpring 1, SD Negeri		Pendidikan Dasar	07°35'31.74" S 110°17'29.40" T	Kabupaten Magelang, Provinsi Jawa Tengah
Gunungpring 3, SD Negeri		Pendidikan Dasar	07°35'43.30" S 110°17'03.62" T	Kabupaten Magelang, Provinsi Jawa Tengah

Nama Rupabumi	Nama Lain	Unsur Rupabumi	Koordinat	Keterangan Wilayah
Keji 1, SD Negeri		Pendidikan Dasar	07°35'42.30" S 110°16'02.58" T	Kabupaten Magelang, Provinsi Jawa Tengah
Keji 2, SD Negeri		Pendidikan Dasar	07°35'15.32" S 110°15'55.73" T	Kabupaten Magelang, Provinsi Jawa Tengah
Marsudirini St. Yoseph, SD		Pendidikan Dasar	07°34'56.42" S 110°17'28.37" T	Kabupaten Magelang, Provinsi Jawa Tengah
Menayu 1, SD Negeri		Pendidikan Dasar	07°35'45.57" S 110°15'00.09" T	Kabupaten Magelang, Provinsi Jawa Tengah
Menayu 2, SD Negeri		Pendidikan Dasar	07°35'40.75" S 110°15'07.78" T	Kabupaten Magelang, Provinsi Jawa Tengah
Muhammadiyah 1 Muntilan, SD		Pendidikan Dasar	07°35'07.75" S 110°17'07.52" T	Kabupaten Magelang, Provinsi Jawa Tengah
Muhammadiyah Ngawen, MI Swasta		Pendidikan Dasar	07°36'13.93" S 110°16'11.44" T	Kabupaten Magelang, Provinsi Jawa Tengah
Muhammadiyah Nglumut, MI Swasta		Pendidikan Dasar	07°37'05.52" S 110°21'27.16" T	Kabupaten Magelang, Provinsi Jawa Tengah
Muhammadiyah Sriwedari, MI Swasta		Pendidikan Dasar	07°37'03.46" S 110°15'25.66" T	Kabupaten Magelang, Provinsi Jawa Tengah
Muhammadiyah Tirtosari, MI Swasta		Pendidikan Dasar	07°31'48.31" S 110°17'00.63" T	Kabupaten Magelang, Provinsi Jawa Tengah
Muntilan 3, SD Negeri		Pendidikan Dasar	07°35'04.53" S 110°17'50.31" T	Kabupaten Magelang, Provinsi Jawa Tengah
Muntilan, SD Negeri		Pendidikan Dasar	07°34'58.27" S 110°17'12.06" T	Kabupaten Magelang, Provinsi Jawa Tengah
Ngawen, SD Negeri		Pendidikan Dasar	07°36'28.52" S 110°16'00.79" T	Kabupaten Magelang, Provinsi Jawa Tengah
Pancar, SD Negeri		Pendidikan Dasar	07°32'21.80" S 110°07'29.06" T	Kabupaten Magelang, Provinsi Jawa Tengah
Pucanganom 1, SD Negeri		Pendidikan Dasar	07°34'21.40" S 110°19'17.48" T	Kabupaten Magelang, Provinsi Jawa Tengah
Pucungrejo 2, SD Negeri		Pendidikan Dasar	07°34'59.55" S 110°16'18.45" T	Kabupaten Magelang, Provinsi Jawa Tengah
Purwosari, SD Negeri		Pendidikan Dasar	07°32'50.23" S 110°07'34.08" T	Kabupaten Magelang, Provinsi Jawa Tengah
Santa Maria Krogowan, SD Katolik		Pendidikan Dasar	07°32'05.72" S 110°20'01.40" T	Kabupaten Magelang, Provinsi Jawa Tengah
Sedayu 1, SD Negeri		Pendidikan Dasar	07°34'32.42" S 110°17'32.24" T	Kabupaten Magelang, Provinsi Jawa Tengah
Sedayu 2, SD Negeri		Pendidikan Dasar	07°34'50.67" S 110°17'13.26" T	Kabupaten Magelang, Provinsi Jawa Tengah
Sidorejo, SD Negeri		Pendidikan Dasar	07°27'21.67" S 110°12'15.01" T	Kabupaten Magelang, Provinsi Jawa Tengah
Sokorini 1, SD Negeri		Pendidikan Dasar	07°37'01.71" S 110°14'54.64" T	Kabupaten Magelang, Provinsi Jawa Tengah
Sokorini 2, SD Negeri		Pendidikan Dasar	07°36'55.29" S 110°15'09.57" T	Kabupaten Magelang, Provinsi Jawa Tengah
Sriwedari 1, SD Negeri		Pendidikan Dasar	07°37'07.25" S 110°15'23.63" T	Kabupaten Magelang, Provinsi Jawa Tengah
Sukorejo 1, SD Negeri		Pendidikan Dasar	07°31'57.07" S 110°12'00.86" T	Kabupaten Magelang, Provinsi Jawa Tengah
Tamanagung 1, SD Negeri		Pendidikan Dasar	07°34'27.57" S 110°16'36.69" T	Kabupaten Magelang, Provinsi Jawa Tengah
Tamanagung 4, SD Negeri		Pendidikan Dasar	07°34'40.04" S 110°16'08.86" T	Kabupaten Magelang, Provinsi Jawa Tengah
Tanjung, SD Negeri		Pendidikan Dasar	07°36'45.28" S 110°14'49.15" T	Kabupaten Magelang, Provinsi Jawa Tengah

Nama Rupabumi	Nama Lain	Unsur Rupabumi	Koordinat	Keterangan Wilayah
Walisongo, MI Swasta		Pendidikan Dasar	07°33'31.85" S 110°10'46.53" T	Kabupaten Magelang, Provinsi Jawa Tengah
Yakti Soroyudan, MI Swasta		Pendidikan Dasar	07°28'00.77" S 110°16'50.38" T	Kabupaten Magelang, Provinsi Jawa Tengah
Yaspiih, MI Swasta		Pendidikan Dasar	07°24'28.33" S 110°13'40.44" T	Kabupaten Magelang, Provinsi Jawa Tengah
Ma'arif Muntilan, SMP		Pendidikan Menengah Pertama	07°37'04.95" S 110°14'54.63" T	Kabupaten Magelang, Provinsi Jawa Tengah
Ma'arif NU Banjarsari, MTs		Pendidikan Menengah Pertama	07°24'14.36" S 110°10'57.06" T	Kabupaten Magelang, Provinsi Jawa Tengah

1.6.7 Kabupaten Pekalongan

Nama Rupabumi	Nama Lain	Unsur Rupabumi	Koordinat	Keterangan Wilayah
Bener, Kantor Lurah		Kantor Lurah	06°53'19.01" S 109°38'02.41" T	Kabupaten Pekalongan, Provinsi Jawa Tengah
Bligo, Kantor Lurah		Kantor Lurah	06°56'25.29" S 109°39'17.75" T	Kabupaten Pekalongan, Provinsi Jawa Tengah
Kajen, Kantor Lurah		Kantor Lurah	07°02'06.02" S 109°34'34.16" T	Kabupaten Pekalongan, Provinsi Jawa Tengah
Kedungwuni Barat, Kantor Lurah		Kantor Lurah	06°57'37.93" S 109°38'23.55" T	Kabupaten Pekalongan, Provinsi Jawa Tengah
Kedungwuni Timur, Kantor Lurah		Kantor Lurah	06°58'17.02" S 109°38'45.92" T	Kabupaten Pekalongan, Provinsi Jawa Tengah
Kepatihan, Kantor Lurah		Kantor Lurah	06°53'24.69" S 109°37'10.83" T	Kabupaten Pekalongan, Provinsi Jawa Tengah
Pekuncen, Kantor Lurah		Kantor Lurah	06°53'27.04" S 109°37'50.04" T	Kabupaten Pekalongan, Provinsi Jawa Tengah
Aisyiyah Pekajangan 2, TK		Pendidikan Anak Usia Dini	06°57'10.67" S 109°39'12.48" T	Kabupaten Pekalongan, Provinsi Jawa Tengah
Argo Wasis, TK		Pendidikan Anak Usia Dini	07°04'36.25" S 109°44'42.67" T	Kabupaten Pekalongan, Provinsi Jawa Tengah
Bukit Bakat, KB		Pendidikan Anak Usia Dini	06°57'24.18" S 109°39'06.15" T	Kabupaten Pekalongan, Provinsi Jawa Tengah
Cendrawasih, Pos PAUD		Pendidikan Anak Usia Dini	07°00'20.38" S 109°36'23.23" T	Kabupaten Pekalongan, Provinsi Jawa Tengah
Dahlia, Pos PAUD		Pendidikan Anak Usia Dini	07°01'06.76" S 109°37'51.15" T	Kabupaten Pekalongan, Provinsi Jawa Tengah
Harapan Bunda, KB		Pendidikan Anak Usia Dini	07°01'06.11" S 109°37'15.89" T	Kabupaten Pekalongan, Provinsi Jawa Tengah
Kartini, TK		Pendidikan Anak Usia Dini	07°01'23.50" S 109°42'12.10" T	Kabupaten Pekalongan, Provinsi Jawa Tengah
Lestari Karanggondang, TK		Pendidikan Anak Usia Dini	07°02'42.39" S 109°37'14.25" T	Kabupaten Pekalongan, Provinsi Jawa Tengah
Melati, KB		Pendidikan Anak Usia Dini	07°03'27.17" S 109°36'35.43" T	Kabupaten Pekalongan, Provinsi Jawa Tengah
Mukti Lestari, TK		Pendidikan Anak Usia Dini	07°01'05.90" S 109°37'20.02" T	Kabupaten Pekalongan, Provinsi Jawa Tengah
Muslimat NU Langkap, TK		Pendidikan Anak Usia Dini	06°59'20.51" S 109°39'38.57" T	Kabupaten Pekalongan, Provinsi Jawa Tengah
Muslimat NU Podo, TK		Pendidikan Anak Usia Dini	06°57'39.92" S 109°38'57.90" T	Kabupaten Pekalongan, Provinsi Jawa Tengah
Nusa Indah, KB		Pendidikan Anak Usia Dini	07°02'11.64" S 109°36'11.14" T	Kabupaten Pekalongan, Provinsi Jawa Tengah

Nama Rupabumi	Nama Lain	Unsur Rupabumi	Koordinat	Keterangan Wilayah
Nusa Indah, TK		Pendidikan Anak Usia Dini	07°03'04.89" S 109°38'45.61" T	Kabupaten Pekalongan, Provinsi Jawa Tengah
Pelita Harapan, TK		Pendidikan Anak Usia Dini	07°02'55.30" S 109°37'06.81" T	Kabupaten Pekalongan, Provinsi Jawa Tengah
Pertiwi Karangasem, TK		Pendidikan Anak Usia Dini	07°00'25.35" S 109°44'40.80" T	Kabupaten Pekalongan, Provinsi Jawa Tengah
Pertiwi Legokkalong, TK		Pendidikan Anak Usia Dini	07°01'56.42" S 109°37'30.38" T	Kabupaten Pekalongan, Provinsi Jawa Tengah
Pertiwi Podo, TK		Pendidikan Anak Usia Dini	06°57'41.41" S 109°39'02.65" T	Kabupaten Pekalongan, Provinsi Jawa Tengah
PGRI Wonosari, TK		Pendidikan Anak Usia Dini	07°00'19.86" S 109°36'23.30" T	Kabupaten Pekalongan, Provinsi Jawa Tengah
Tunas Harapan, TK		Pendidikan Anak Usia Dini	07°00'07.62" S 109°36'54.28" T	Kabupaten Pekalongan, Provinsi Jawa Tengah
01 Karang Sari, SD Negeri		Pendidikan Dasar	07°01'55.03" S 109°36'56.10" T	Kabupaten Pekalongan, Provinsi Jawa Tengah
02 Kulu, SD Negeri		Pendidikan Dasar	07°02'36.56" S 109°36'27.46" T	Kabupaten Pekalongan, Provinsi Jawa Tengah
02 Pododadi, SD Negeri		Pendidikan Dasar	07°02'20.63" S 109°38'10.80" T	Kabupaten Pekalongan, Provinsi Jawa Tengah
Muhammadiyah 01 Pencongan, SD		Pendidikan Dasar	06°53'25.37" S 109°37'59.65" T	Kabupaten Pekalongan, Provinsi Jawa Tengah

1.6.8 Kabupaten Wonosobo

Nama Rupabumi	Nama Lain	Unsur Rupabumi	Koordinat	Keterangan Wilayah
Kabupaten Wonosobo, Kantor DPRD		Kantor DPRD	07°21'24.79" S 109°54'16.53" T	Kabupaten Wonosobo, Provinsi Jawa Tengah



1.7

JAWA TIMUR

1.7.1 Kabupaten Bangkalan

Nama Rupabumi	Nama Lain	Unsur Rupabumi	Koordinat	Keterangan Wilayah
Pejagan, Poskesdes		Fasilitas Kesehatan Lainnya	07°01'24.40" S 112°44'52.20" T	Kabupaten Bangkalan, Provinsi Jawa Timur
Bangkalan, Bank Perkreditan Rakyat		Kantor Bank	07°01'46.74" S 112°45'00.53" T	Kabupaten Bangkalan, Provinsi Jawa Timur
Bangkalan, Kantor Camat		Kantor Camat	07°01'45.78" S 112°45'00.42" T	Kabupaten Bangkalan, Provinsi Jawa Timur
Burneh, Kantor Camat		Kantor Camat	07°03'13.33" S 112°47'00.90" T	Kabupaten Bangkalan, Provinsi Jawa Timur
Kamal, Kantor Camat		Kantor Camat	07°09'10.61" S 112°42'57.87" T	Kabupaten Bangkalan, Provinsi Jawa Timur
Labang, Kantor Camat		Kantor Camat	07°09'26.00" S 112°48'11.42" T	Kabupaten Bangkalan, Provinsi Jawa Timur
Socah, Kantor Camat		Kantor Camat	07°05'25.76" S 112°42'29.48" T	Kabupaten Bangkalan, Provinsi Jawa Timur
Bringen, Kantor Kepala Desa		Kantor Kepala Desa	07°07'58.56" S 112°48'32.85" T	Kabupaten Bangkalan, Provinsi Jawa Timur
Jukong, Kantor Kepala Desa		Kantor Kepala Desa	07°08'04.67" S 112°46'02.61" T	Kabupaten Bangkalan, Provinsi Jawa Timur
Kamal, Kantor Kepala Desa		Kantor Kepala Desa	07°10'13.37" S 112°43'44.04" T	Kabupaten Bangkalan, Provinsi Jawa Timur
Kebun, Kantor Kepala Desa		Kantor Kepala Desa	07°09'39.77" S 112°43'59.87" T	Kabupaten Bangkalan, Provinsi Jawa Timur
Petapan, Kantor Kepala Desa		Kantor Kepala Desa	07°06'37.49" S 112°48'03.69" T	Kabupaten Bangkalan, Provinsi Jawa Timur
Sendang Dajah, Kantor Kepala Desa		Kantor Kepala Desa	07°06'55.21" S 112°47'26.83" T	Kabupaten Bangkalan, Provinsi Jawa Timur
Sendang Laok, Kantor Kepala Desa		Kantor Kepala Desa	07°07'06.99" S 112°46'18.46" T	Kabupaten Bangkalan, Provinsi Jawa Timur
Sukolilo Barat, Kantor Kepala Desa		Kantor Kepala Desa	07°09'29.57" S 112°47'03.00" T	Kabupaten Bangkalan, Provinsi Jawa Timur
Telang, Kantor Kepala Desa		Kantor Kepala Desa	07°06'51.17" S 112°42'50.87" T	Kabupaten Bangkalan, Provinsi Jawa Timur
Bancaran, Kantor Lurah		Kantor Lurah	07°00'48.33" S 112°45'39.83" T	Kabupaten Bangkalan, Provinsi Jawa Timur
Demangan, Kantor Lurah		Kantor Lurah	07°02'04.48" S 112°44'31.15" T	Kabupaten Bangkalan, Provinsi Jawa Timur
Kemayoran, Kantor Lurah		Kantor Lurah	07°02'11.73" S 112°44'18.69" T	Kabupaten Bangkalan, Provinsi Jawa Timur
Mlajah, Kantor Lurah		Kantor Lurah	07°02'57.16" S 112°44'02.16" T	Kabupaten Bangkalan, Provinsi Jawa Timur
Pangeranan, Kantor Lurah		Kantor Lurah	07°01'26.27" S 112°44'44.04" T	Kabupaten Bangkalan, Provinsi Jawa Timur
Pejagan, Kantor Lurah		Kantor Lurah	07°01'17.01" S 112°45'08.91" T	Kabupaten Bangkalan, Provinsi Jawa Timur
Bangkalan, Kantor Kejaksaan Negeri		Kantor Pemerintah Lainnya	07°02'53.15" S 112°44'03.67" T	Kabupaten Bangkalan, Provinsi Jawa Timur
Bangkalan, Kantor Pengadilan Agama		Kantor Pemerintah Lainnya	07°03'03.96" S 112°44'00.83" T	Kabupaten Bangkalan, Provinsi Jawa Timur
Bangkalan, Kantor UPT Pengelolaan Pendapatan Daerah		Kantor Pemerintah Lainnya	07°02'58.87" S 112°44'10.30" T	Kabupaten Bangkalan, Provinsi Jawa Timur

Nama Rupabumi	Nama Lain	Unsur Rupabumi	Koordinat	Keterangan Wilayah
Bangkalan, Pengadilan Negeri		Kantor Pemerintah Lainnya	07°02'38.51" S 112°44'13.02" T	Kabupaten Bangkalan, Provinsi Jawa Timur
Bangkalan, Rumah Tahanan Negara		Kantor Pemerintah Lainnya	07°01'26.27" S 112°44'54.33" T	Kabupaten Bangkalan, Provinsi Jawa Timur
Kabupaten Bangkalan, Kantor Badan Penanggulangan Bencana Daerah		Kantor Pemerintah Lainnya	07°01'38.54" S 112°45'16.66" T	Kabupaten Bangkalan, Provinsi Jawa Timur
Kabupaten Bangkalan, Kantor Badan Pusat Statistik		Kantor Pemerintah Lainnya	07°02'58.63" S 112°44'26.08" T	Kabupaten Bangkalan, Provinsi Jawa Timur
Kabupaten Bangkalan, Kantor Inspektorat		Kantor Pemerintah Lainnya	07°02'36.91" S 112°44'14.60" T	Kabupaten Bangkalan, Provinsi Jawa Timur
Kabupaten Bangkalan, Kantor Satuan Polisi Pamong Praja		Kantor Pemerintah Lainnya	07°01'56.92" S 112°44'42.94" T	Kabupaten Bangkalan, Provinsi Jawa Timur
Kamal, Balai Penyuluhan Pertanian		Kantor Pemerintah Lainnya	07°07'31.51" S 112°42'48.30" T	Kabupaten Bangkalan, Provinsi Jawa Timur
Sumenep, Kantor UPT Perlindungan dan Pelayanan Sosial Asuhan Anak		Kantor Pemerintah Lainnya	07°01'32.18" S 112°45'37.99" T	Kabupaten Bangkalan, Provinsi Jawa Timur
Syarifah Ambami Rato Ebu, RSUD		Kantor Pemerintah Lainnya	07°01'45.07" S 112°45'33.61" T	Kabupaten Bangkalan, Provinsi Jawa Timur
Sumber Sejahtera, Kantor Perusahaan Umum Daerah		Kantor Perusahaan Air Minum	07°01'29.85" S 112°45'02.45" T	Kabupaten Bangkalan, Provinsi Jawa Timur
Bangkalan, Kantor Pos		Kantor Pos	07°01'31.95" S 112°45'03.71" T	Kabupaten Bangkalan, Provinsi Jawa Timur
Al-Fathi Assyafi'i, Masjid	Masjidil Fathi Assyafii	Masjid	07°02'21.00" S 112°44'25.15" T	Kabupaten Bangkalan, Provinsi Jawa Timur
An-Nahdi, Masjid		Masjid	07°01'12.73" S 112°45'49.86" T	Kabupaten Bangkalan, Provinsi Jawa Timur
Ar-Raudhoh, Masjid Jami		Masjid	07°02'04.83" S 112°44'35.47" T	Kabupaten Bangkalan, Provinsi Jawa Timur
Baitul Amal, Masjid		Masjid	07°10'19.14" S 112°43'21.86" T	Kabupaten Bangkalan, Provinsi Jawa Timur
Kemayoran, Masjid		Masjid	07°02'00.20" S 112°44'10.49" T	Kabupaten Bangkalan, Provinsi Jawa Timur
Mubarak, Masjid		Masjid	07°01'34.34" S 112°44'34.66" T	Kabupaten Bangkalan, Provinsi Jawa Timur
Nurul Hikmah, Masjid		Masjid	07°00'56.46" S 112°45'38.52" T	Kabupaten Bangkalan, Provinsi Jawa Timur
Nurul Huda, Masjid		Masjid	07°02'57.05" S 112°43'50.36" T	Kabupaten Bangkalan, Provinsi Jawa Timur
Nurul Huda, Masjid		Masjid	07°06'56.66" S 112°46'42.82" T	Kabupaten Bangkalan, Provinsi Jawa Timur
Qolbun Salim, Masjid		Masjid	07°07'09.52" S 112°46'18.83" T	Kabupaten Bangkalan, Provinsi Jawa Timur
Syaichona Cholil, Masjid		Masjid	07°02'31.66" S 112°43'23.90" T	Kabupaten Bangkalan, Provinsi Jawa Timur
Kabupaten Bangkalan, Perpustakaan Umum		Perpustakaan	07°01'46.16" S 112°45'01.63" T	Kabupaten Bangkalan, Provinsi Jawa Timur

1.7.2 Kabupaten Banyuwangi

Nama Rupabumi	Nama Lain	Unsur Rupabumi	Koordinat	Keterangan Wilayah
Bangorejo, Kantor Camat		Kantor Camat	08°29'01.17" S 114°07'59.66" T	Kabupaten Banyuwangi, Provinsi Jawa Timur
Banyuwangi, Kantor Camat		Kantor Camat	08°13'34.68" S 114°21'59.98" T	Kabupaten Banyuwangi, Provinsi Jawa Timur
Gambiran, Kantor Camat		Kantor Camat	08°26'26.87" S 114°10'43.55" T	Kabupaten Banyuwangi, Provinsi Jawa Timur
Genteng, Kantor Camat		Kantor Camat	08°21'41.10" S 114°09'34.53" T	Kabupaten Banyuwangi, Provinsi Jawa Timur
Giri, Kantor Camat		Kantor Camat	08°12'27.07" S 114°21'30.38" T	Kabupaten Banyuwangi, Provinsi Jawa Timur
Glagah, Kantor Camat		Kantor Camat	08°12'57.85" S 114°19'01.54" T	Kabupaten Banyuwangi, Provinsi Jawa Timur
Kabat, Kantor Camat		Kantor Camat	08°16'41.17" S 114°19'01.75" T	Kabupaten Banyuwangi, Provinsi Jawa Timur
Kalipuro, Kantor Camat		Kantor Camat	08°10'45.56" S 114°21'24.72" T	Kabupaten Banyuwangi, Provinsi Jawa Timur
Muncar, Kantor Camat		Kantor Camat	08°26'06.54" S 114°19'02.24" T	Kabupaten Banyuwangi, Provinsi Jawa Timur
Purwoharjo, Kantor Camat		Kantor Camat	08°30'09.47" S 114°13'17.15" T	Kabupaten Banyuwangi, Provinsi Jawa Timur
Rogojampi, Kantor Camat		Kantor Camat	08°18'36.15" S 114°17'33.11" T	Kabupaten Banyuwangi, Provinsi Jawa Timur
Sempu, Kantor Camat		Kantor Camat	08°19'07.79" S 114°09'25.85" T	Kabupaten Banyuwangi, Provinsi Jawa Timur
Singojuruh, Kantor Camat		Kantor Camat	08°18'35.89" S 114°14'21.51" T	Kabupaten Banyuwangi, Provinsi Jawa Timur
Songgon, Kantor Camat		Kantor Camat	08°14'08.12" S 114°12'13.50" T	Kabupaten Banyuwangi, Provinsi Jawa Timur
Srono, Kantor Camat		Kantor Camat	08°23'50.60" S 114°16'10.80" T	Kabupaten Banyuwangi, Provinsi Jawa Timur
Tegaldlimo, Kantor Camat		Kantor Camat	08°30'48.13" S 114°16'56.68" T	Kabupaten Banyuwangi, Provinsi Jawa Timur
Bakungan, Kantor Lurah		Kantor Lurah	08°13'01.83" S 114°20'44.61" T	Kabupaten Banyuwangi, Provinsi Jawa Timur
Banjarsari, Kantor Lurah		Kantor Lurah	08°12'47.76" S 114°20'21.16" T	Kabupaten Banyuwangi, Provinsi Jawa Timur
Boyolangu, Kantor Lurah		Kantor Lurah	08°12'15.76" S 114°20'31.48" T	Kabupaten Banyuwangi, Provinsi Jawa Timur
Giri, Kantor Lurah		Kantor Lurah	08°12'00.04" S 114°21'31.22" T	Kabupaten Banyuwangi, Provinsi Jawa Timur
Kalipuro, Kantor Lurah		Kantor Lurah	08°10'03.13" S 114°21'31.69" T	Kabupaten Banyuwangi, Provinsi Jawa Timur
Kertosari, Kantor Lurah		Kantor Lurah	08°13'34.13" S 114°22'24.87" T	Kabupaten Banyuwangi, Provinsi Jawa Timur
Mojopanggung, Kantor Lurah		Kantor Lurah	08°13'06.91" S 114°21'14.80" T	Kabupaten Banyuwangi, Provinsi Jawa Timur
Pakis, Kantor Lurah		Kantor Lurah	08°14'35.93" S 114°21'15.64" T	Kabupaten Banyuwangi, Provinsi Jawa Timur
Panderejo, Kantor Lurah		Kantor Lurah	08°12'45.38" S 114°22'10.72" T	Kabupaten Banyuwangi, Provinsi Jawa Timur
Penataban, Kantor Lurah		Kantor Lurah	08°12'23.83" S 114°21'29.53" T	Kabupaten Banyuwangi, Provinsi Jawa Timur
Penganjuran, Kantor Lurah		Kantor Lurah	08°13'10.55" S 114°22'15.74" T	Kabupaten Banyuwangi, Provinsi Jawa Timur

Nama Rupabumi	Nama Lain	Unsur Rupabumi	Koordinat	Keterangan Wilayah
Pengantigan, Kantor Lurah		Kantor Lurah	08°12'16.39" S 114°22'06.90" T	Kabupaten Banyuwangi, Provinsi Jawa Timur
Singonegaran, Kantor Lurah		Kantor Lurah	08°12'26.23" S 114°22'16.80" T	Kabupaten Banyuwangi, Provinsi Jawa Timur
Singotrunan, Kantor Lurah		Kantor Lurah	08°11'56.40" S 114°22'22.50" T	Kabupaten Banyuwangi, Provinsi Jawa Timur
Sobo, Kantor Lurah		Kantor Lurah	08°14'02.07" S 114°21'34.95" T	Kabupaten Banyuwangi, Provinsi Jawa Timur
Tukangkayu, Kantor Lurah		Kantor Lurah	08°13'13.16" S 114°22'23.49" T	Kabupaten Banyuwangi, Provinsi Jawa Timur
Aisyiyah Bustanul Athfal, TK		Pendidikan Anak Usia Dini	08°14'52.01" S 114°21'28.62" T	Kabupaten Banyuwangi, Provinsi Jawa Timur
Al Aziz, KB		Pendidikan Anak Usia Dini	08°25'18.51" S 114°17'42.22" T	Kabupaten Banyuwangi, Provinsi Jawa Timur
Al Baitur Ridho, KB		Pendidikan Anak Usia Dini	08°17'12.03" S 114°14'28.12" T	Kabupaten Banyuwangi, Provinsi Jawa Timur
Al Falah, TK		Pendidikan Anak Usia Dini	08°35'39.38" S 114°07'53.16" T	Kabupaten Banyuwangi, Provinsi Jawa Timur
Al Fatah, KB		Pendidikan Anak Usia Dini	08°26'21.40" S 114°09'07.20" T	Kabupaten Banyuwangi, Provinsi Jawa Timur
Al Futuhiyyah, KB		Pendidikan Anak Usia Dini	08°25'31.06" S 114°19'22.63" T	Kabupaten Banyuwangi, Provinsi Jawa Timur
Al Hikmah Wongsorejo, KB		Pendidikan Anak Usia Dini	07°56'22.74" S 114°23'16.96" T	Kabupaten Banyuwangi, Provinsi Jawa Timur
Al Hikmah, KB		Pendidikan Anak Usia Dini	08°12'52.10" S 114°15'47.69" T	Kabupaten Banyuwangi, Provinsi Jawa Timur
Al Huda, PAUD		Pendidikan Anak Usia Dini	08°32'50.94" S 114°06'29.94" T	Kabupaten Banyuwangi, Provinsi Jawa Timur
Al Karomah, KB		Pendidikan Anak Usia Dini	08°12'38.79" S 114°14'19.58" T	Kabupaten Banyuwangi, Provinsi Jawa Timur
Al Munawaroh, KB		Pendidikan Anak Usia Dini	08°11'56.97" S 114°14'12.04" T	Kabupaten Banyuwangi, Provinsi Jawa Timur
Al-Amin, KB		Pendidikan Anak Usia Dini	08°12'11.57" S 114°15'19.39" T	Kabupaten Banyuwangi, Provinsi Jawa Timur
Al-Atiq, KB		Pendidikan Anak Usia Dini	08°30'42.42" S 114°13'14.47" T	Kabupaten Banyuwangi, Provinsi Jawa Timur
Al-Banat, KB		Pendidikan Anak Usia Dini	08°09'08.96" S 114°23'00.18" T	Kabupaten Banyuwangi, Provinsi Jawa Timur
Al-Fatah, KB		Pendidikan Anak Usia Dini	08°10'18.95" S 114°22'31.77" T	Kabupaten Banyuwangi, Provinsi Jawa Timur
Al-Hidayah, KB		Pendidikan Anak Usia Dini	08°18'20.38" S 114°20'17.23" T	Kabupaten Banyuwangi, Provinsi Jawa Timur
Al-Hikmah Sepanjang, KB		Pendidikan Anak Usia Dini	08°18'18.68" S 114°03'18.67" T	Kabupaten Banyuwangi, Provinsi Jawa Timur
Al-Ikhlas, KB		Pendidikan Anak Usia Dini	08°25'57.12" S 114°20'15.00" T	Kabupaten Banyuwangi, Provinsi Jawa Timur
Al-Kautsar, KB		Pendidikan Anak Usia Dini	08°13'36.73" S 114°16'57.49" T	Kabupaten Banyuwangi, Provinsi Jawa Timur
Al-Madinah Fathul Ulum, KB		Pendidikan Anak Usia Dini	08°08'33.02" S 114°21'36.49" T	Kabupaten Banyuwangi, Provinsi Jawa Timur
Al-Qodiriyah, KB		Pendidikan Anak Usia Dini	08°21'55.46" S 114°15'18.97" T	Kabupaten Banyuwangi, Provinsi Jawa Timur
Alam Nusantara, KB		Pendidikan Anak Usia Dini	08°25'56.82" S 114°19'40.84" T	Kabupaten Banyuwangi, Provinsi Jawa Timur
Amalia, KB		Pendidikan Anak Usia Dini	08°18'25.29" S 114°02'20.79" T	Kabupaten Banyuwangi, Provinsi Jawa Timur

Nama Rupabumi	Nama Lain	Unsur Rupabumi	Koordinat	Keterangan Wilayah
Amaliyah, KB		Pendidikan Anak Usia Dini	08°17'56.85" S 114°03'04.78" T	Kabupaten Banyuwangi, Provinsi Jawa Timur
An Nuur, KB		Pendidikan Anak Usia Dini	08°32'22.29" S 114°16'45.31" T	Kabupaten Banyuwangi, Provinsi Jawa Timur
An-Nur, KB		Pendidikan Anak Usia Dini	08°26'20.27" S 114°20'19.26" T	Kabupaten Banyuwangi, Provinsi Jawa Timur
Annahdliyah, KB		Pendidikan Anak Usia Dini	08°19'08.11" S 114°15'12.38" T	Kabupaten Banyuwangi, Provinsi Jawa Timur
Aromatica, KB		Pendidikan Anak Usia Dini	08°10'04.16" S 114°15'06.11" T	Kabupaten Banyuwangi, Provinsi Jawa Timur
Arum Lestari , KB		Pendidikan Anak Usia Dini	08°15'42.70" S 114°12'09.97" T	Kabupaten Banyuwangi, Provinsi Jawa Timur
As-Salamah, KB		Pendidikan Anak Usia Dini	08°17'00.44" S 114°21'05.86" T	Kabupaten Banyuwangi, Provinsi Jawa Timur
At Thohiriyah, KB		Pendidikan Anak Usia Dini	08°27'16.52" S 114°20'42.20" T	Kabupaten Banyuwangi, Provinsi Jawa Timur
Azzahra PGRI, KB		Pendidikan Anak Usia Dini	08°12'23.77" S 114°16'17.32" T	Kabupaten Banyuwangi, Provinsi Jawa Timur
Babussalam, KB		Pendidikan Anak Usia Dini	08°18'56.58" S 114°20'50.26" T	Kabupaten Banyuwangi, Provinsi Jawa Timur
Baitul Falah, KB		Pendidikan Anak Usia Dini	08°17'55.17" S 113°57'38.24" T	Kabupaten Banyuwangi, Provinsi Jawa Timur
Berlian Muncar, KB		Pendidikan Anak Usia Dini	08°25'40.03" S 114°17'33.07" T	Kabupaten Banyuwangi, Provinsi Jawa Timur
Bina Anak Sholih, KB		Pendidikan Anak Usia Dini	08°24'09.64" S 114°16'23.63" T	Kabupaten Banyuwangi, Provinsi Jawa Timur
Buana Sastra, KB		Pendidikan Anak Usia Dini	08°30'03.30" S 114°11'38.03" T	Kabupaten Banyuwangi, Provinsi Jawa Timur
Bunga Bangsa, KB		Pendidikan Anak Usia Dini	08°15'26.46" S 114°20'47.28" T	Kabupaten Banyuwangi, Provinsi Jawa Timur
Bustanul Ulum, KB		Pendidikan Anak Usia Dini	08°27'33.49" S 114°20'10.94" T	Kabupaten Banyuwangi, Provinsi Jawa Timur
Cahaya Ananda, KB		Pendidikan Anak Usia Dini	08°08'19.14" S 114°18'49.37" T	Kabupaten Banyuwangi, Provinsi Jawa Timur
Cakrawala Nusantara, KB		Pendidikan Anak Usia Dini	08°23'27.25" S 114°15'35.94" T	Kabupaten Banyuwangi, Provinsi Jawa Timur
Cemara, KB		Pendidikan Anak Usia Dini	08°23'19.05" S 114°13'29.12" T	Kabupaten Banyuwangi, Provinsi Jawa Timur
Cempaka Putih, KB		Pendidikan Anak Usia Dini	08°18'00.93" S 114°02'56.19" T	Kabupaten Banyuwangi, Provinsi Jawa Timur
Ceria, KB		Pendidikan Anak Usia Dini	08°12'45.23" S 114°22'10.68" T	Kabupaten Banyuwangi, Provinsi Jawa Timur
Dahlia, KB		Pendidikan Anak Usia Dini	08°23'14.55" S 114°16'01.55" T	Kabupaten Banyuwangi, Provinsi Jawa Timur
Darul Aulia, KB		Pendidikan Anak Usia Dini	08°18'05.73" S 113°58'33.82" T	Kabupaten Banyuwangi, Provinsi Jawa Timur
Darul Falah, KB		Pendidikan Anak Usia Dini	08°10'22.53" S 114°18'58.87" T	Kabupaten Banyuwangi, Provinsi Jawa Timur
Darul Ghufron, KB IT		Pendidikan Anak Usia Dini	08°13'47.88" S 114°22'47.55" T	Kabupaten Banyuwangi, Provinsi Jawa Timur
Darul Muhtadiin, KB		Pendidikan Anak Usia Dini	07°56'40.75" S 114°24'18.23" T	Kabupaten Banyuwangi, Provinsi Jawa Timur
Darul Ulum, KB		Pendidikan Anak Usia Dini	08°15'36.77" S 114°18'39.51" T	Kabupaten Banyuwangi, Provinsi Jawa Timur
Darussalam, KB		Pendidikan Anak Usia Dini	08°18'28.02" S 114°21'25.07" T	Kabupaten Banyuwangi, Provinsi Jawa Timur

Nama Rupabumi	Nama Lain	Unsur Rupabumi	Koordinat	Keterangan Wilayah
Delima Mantah, KB		Pendidikan Anak Usia Dini	08°11'08.85" S 114°15'24.70" T	Kabupaten Banyuwangi, Provinsi Jawa Timur
Delima, KB		Pendidikan Anak Usia Dini	08°21'57.09" S 114°13'21.63" T	Kabupaten Banyuwangi, Provinsi Jawa Timur
Dewi Fortuna, KB		Pendidikan Anak Usia Dini	08°29'37.58" S 114°15'36.98" T	Kabupaten Banyuwangi, Provinsi Jawa Timur
Dewi Hajar, KB		Pendidikan Anak Usia Dini	08°28'49.04" S 114°13'36.96" T	Kabupaten Banyuwangi, Provinsi Jawa Timur
Dinar Aisyiyah , KB		Pendidikan Anak Usia Dini	08°17'23.85" S 113°59'05.51" T	Kabupaten Banyuwangi, Provinsi Jawa Timur
Diponegoro Glenmore, KB		Pendidikan Anak Usia Dini	08°16'15.67" S 114°03'29.40" T	Kabupaten Banyuwangi, Provinsi Jawa Timur
Fathimah, KB		Pendidikan Anak Usia Dini	08°29'31.84" S 114°20'13.15" T	Kabupaten Banyuwangi, Provinsi Jawa Timur
Hafidhatul Fikri, KB		Pendidikan Anak Usia Dini	08°19'48.04" S 114°05'54.61" T	Kabupaten Banyuwangi, Provinsi Jawa Timur
Harapan Kita, KB		Pendidikan Anak Usia Dini	07°59'36.93" S 114°24'07.79" T	Kabupaten Banyuwangi, Provinsi Jawa Timur
Hidayatul Mubtadi'in, KB		Pendidikan Anak Usia Dini	08°19'36.18" S 114°14'09.71" T	Kabupaten Banyuwangi, Provinsi Jawa Timur
Islamiyah, KB		Pendidikan Anak Usia Dini	08°16'03.68" S 114°19'40.02" T	Kabupaten Banyuwangi, Provinsi Jawa Timur
Khadijah 57, TK		Pendidikan Anak Usia Dini	08°28'02.56" S 114°19'11.48" T	Kabupaten Banyuwangi, Provinsi Jawa Timur
Manbaul Falah, KB		Pendidikan Anak Usia Dini	08°17'29.73" S 114°12'30.79" T	Kabupaten Banyuwangi, Provinsi Jawa Timur
Mutiara, KB		Pendidikan Anak Usia Dini	08°18'50.40" S 114°17'53.29" T	Kabupaten Banyuwangi, Provinsi Jawa Timur
1 Alasbuluh, SD Negeri		Pendidikan Dasar	08°00'34.89" S 114°24'15.97" T	Kabupaten Banyuwangi, Provinsi Jawa Timur
1 Alasmalang, SD Negeri		Pendidikan Dasar	08°19'06.71" S 114°15'11.13" T	Kabupaten Banyuwangi, Provinsi Jawa Timur
1 Badean, SD Negeri		Pendidikan Dasar	08°17'50.34" S 114°20'58.38" T	Kabupaten Banyuwangi, Provinsi Jawa Timur
1 Bajulmati, SD Negeri		Pendidikan Dasar	07°56'25.54" S 114°23'31.61" T	Kabupaten Banyuwangi, Provinsi Jawa Timur
1 Banjar, SD Negeri		Pendidikan Dasar	08°12'24.71" S 114°16'17.86" T	Kabupaten Banyuwangi, Provinsi Jawa Timur
1 Banyuanyar, SD Negeri		Pendidikan Dasar	08°15'43.21" S 113°58'41.26" T	Kabupaten Banyuwangi, Provinsi Jawa Timur
1 Bareng, SD Negeri		Pendidikan Dasar	08°17'36.99" S 114°16'05.82" T	Kabupaten Banyuwangi, Provinsi Jawa Timur
1 Barurejo, SD Negeri		Pendidikan Dasar	08°28'51.72" S 114°06'47.54" T	Kabupaten Banyuwangi, Provinsi Jawa Timur
1 Benelan Kidul, SD Negeri		Pendidikan Dasar	08°18'56.59" S 114°15'47.46" T	Kabupaten Banyuwangi, Provinsi Jawa Timur
1 Bimorejo, SD Negeri		Pendidikan Dasar	07°56'26.28" S 114°24'24.94" T	Kabupaten Banyuwangi, Provinsi Jawa Timur
1 Blambangan, SD Negeri		Pendidikan Dasar	08°25'05.66" S 114°17'24.81" T	Kabupaten Banyuwangi, Provinsi Jawa Timur
1 Blimbingsari, SD Negeri		Pendidikan Dasar	08°18'53.65" S 114°20'48.47" T	Kabupaten Banyuwangi, Provinsi Jawa Timur
1 Bomo, SD Negeri		Pendidikan Dasar	08°21'36.45" S 114°20'32.64" T	Kabupaten Banyuwangi, Provinsi Jawa Timur
1 Buluagung, SD Negeri		Pendidikan Dasar	08°35'17.57" S 114°07'07.65" T	Kabupaten Banyuwangi, Provinsi Jawa Timur

Nama Rupabumi	Nama Lain	Unsur Rupabumi	Koordinat	Keterangan Wilayah
1 Bulusan, SD Negeri		Pendidikan Dasar	08°09'22.53" S 114°23'40.91" T	Kabupaten Banyuwangi, Provinsi Jawa Timur
1 Bulusari, SD Negeri		Pendidikan Dasar	08°08'43.03" S 114°17'13.86" T	Kabupaten Banyuwangi, Provinsi Jawa Timur
1 Bumiharjo, SD Negeri		Pendidikan Dasar	08°16'38.55" S 114°04'39.48" T	Kabupaten Banyuwangi, Provinsi Jawa Timur
1 Bunder, SD Negeri		Pendidikan Dasar	08°17'06.90" S 114°16'36.69" T	Kabupaten Banyuwangi, Provinsi Jawa Timur
1 Cantuk, SD Negeri		Pendidikan Dasar	08°17'55.38" S 114°13'35.24" T	Kabupaten Banyuwangi, Provinsi Jawa Timur
1 Dadapan, SD Negeri		Pendidikan Dasar	08°15'18.27" S 114°20'26.25" T	Kabupaten Banyuwangi, Provinsi Jawa Timur
1 Gintangan, SD Negeri		Pendidikan Dasar	08°20'36.81" S 114°18'39.91" T	Kabupaten Banyuwangi, Provinsi Jawa Timur
1 Glagahagung, SD Negeri		Pendidikan Dasar	08°30'46.44" S 114°15'23.15" T	Kabupaten Banyuwangi, Provinsi Jawa Timur
1 Gombengsari, SD Negeri		Pendidikan Dasar	08°09'13.03" S 114°20'15.02" T	Kabupaten Banyuwangi, Provinsi Jawa Timur
1 Gombolirang, SD Negeri		Pendidikan Dasar	08°16'41.88" S 114°17'25.15" T	Kabupaten Banyuwangi, Provinsi Jawa Timur
1 Grajagan, SD Negeri		Pendidikan Dasar	08°32'56.40" S 114°14'52.60" T	Kabupaten Banyuwangi, Provinsi Jawa Timur
1 Gumirih, SD Negeri		Pendidikan Dasar	08°18'51.17" S 114°13'43.71" T	Kabupaten Banyuwangi, Provinsi Jawa Timur
1 Gumuk, SD Negeri		Pendidikan Dasar	08°13'30.11" S 114°16'52.18" T	Kabupaten Banyuwangi, Provinsi Jawa Timur
1 Jelun, SD Negeri		Pendidikan Dasar	08°12'41.86" S 114°16'54.44" T	Kabupaten Banyuwangi, Provinsi Jawa Timur
1 Kabat, SD Negeri		Pendidikan Dasar	08°16'46.06" S 114°19'03.72" T	Kabupaten Banyuwangi, Provinsi Jawa Timur
1 Kajarharjo, SD Negeri		Pendidikan Dasar	08°17'43.03" S 114°00'16.48" T	Kabupaten Banyuwangi, Provinsi Jawa Timur
1 Kalibaru Kulon, SD Negeri		Pendidikan Dasar	08°17'04.22" S 113°58'28.02" T	Kabupaten Banyuwangi, Provinsi Jawa Timur
1 Kalibaru Wetan, SD Negeri		Pendidikan Dasar	08°17'26.22" S 113°59'15.47" T	Kabupaten Banyuwangi, Provinsi Jawa Timur
1 Kalibarumanis, SD Negeri		Pendidikan Dasar	08°16'26.00" S 113°57'59.88" T	Kabupaten Banyuwangi, Provinsi Jawa Timur
1 Kaligung, SD Negeri		Pendidikan Dasar	08°21'22.16" S 114°18'58.49" T	Kabupaten Banyuwangi, Provinsi Jawa Timur
1 Kalirejo, SD Negeri		Pendidikan Dasar	08°14'51.21" S 114°21'15.04" T	Kabupaten Banyuwangi, Provinsi Jawa Timur
1 Karangdoro, SD Negeri		Pendidikan Dasar	08°26'34.24" S 114°07'09.73" T	Kabupaten Banyuwangi, Provinsi Jawa Timur
1 Karangharjo, SD Negeri		Pendidikan Dasar	08°18'33.04" S 114°03'07.32" T	Kabupaten Banyuwangi, Provinsi Jawa Timur
1 Karangrejo, SD Negeri		Pendidikan Dasar	08°21'29.65" S 114°19'37.76" T	Kabupaten Banyuwangi, Provinsi Jawa Timur
1 Kebaman, SD Negeri		Pendidikan Dasar	08°24'14.49" S 114°16'05.42" T	Kabupaten Banyuwangi, Provinsi Jawa Timur
1 Kedayunan, SD Negeri		Pendidikan Dasar	08°16'00.61" S 114°19'42.68" T	Kabupaten Banyuwangi, Provinsi Jawa Timur
1 Macanputih, SD Negeri		Pendidikan Dasar	08°16'01.84" S 114°17'22.48" T	Kabupaten Banyuwangi, Provinsi Jawa Timur
2 Gumuk, SD Negeri		Pendidikan Dasar	08°14'13.16" S 114°16'41.25" T	Kabupaten Banyuwangi, Provinsi Jawa Timur

Nama Rupabumi	Nama Lain	Unsur Rupabumi	Koordinat	Keterangan Wilayah
2 Kalirejo, SD Negeri		Pendidikan Dasar	08°15'03.34" S 114°20'43.13" T	Kabupaten Banyuwangi, Provinsi Jawa Timur
3 Bunder, SD Negeri		Pendidikan Dasar	08°15'46.06" S 114°15'16.49" T	Kabupaten Banyuwangi, Provinsi Jawa Timur
3 Gombolirang, SD Negeri		Pendidikan Dasar	08°16'04.15" S 114°16'09.58" T	Kabupaten Banyuwangi, Provinsi Jawa Timur
3 Gumuk, SD Negeri		Pendidikan Dasar	08°13'51.18" S 114°17'07.81" T	Kabupaten Banyuwangi, Provinsi Jawa Timur
3 Pesanggaran, SD Negeri		Pendidikan Dasar	08°34'26.89" S 114°05'05.33" T	Kabupaten Banyuwangi, Provinsi Jawa Timur
3 Pesucen, SD Negeri		Pendidikan Dasar	08°10'31.38" S 114°19'12.62" T	Kabupaten Banyuwangi, Provinsi Jawa Timur
4 Segobang, SD Negeri		Pendidikan Dasar	08°13'52.72" S 114°15'45.93" T	Kabupaten Banyuwangi, Provinsi Jawa Timur
6 Macanputih, SD Negeri		Pendidikan Dasar	08°15'33.83" S 114°17'42.59" T	Kabupaten Banyuwangi, Provinsi Jawa Timur
Benelan Lor, SD Negeri		Pendidikan Dasar	08°17'22.38" S 114°16'41.46" T	Kabupaten Banyuwangi, Provinsi Jawa Timur
1 Glenmore, SMP Negeri		Pendidikan Menengah Pertama	08°18'11.75" S 114°02'55.81" T	Kabupaten Banyuwangi, Provinsi Jawa Timur
1 Kabat, SMP Negeri		Pendidikan Menengah Pertama	08°15'50.68" S 114°19'52.90" T	Kabupaten Banyuwangi, Provinsi Jawa Timur
1 Kalibaru, SMP Negeri		Pendidikan Menengah Pertama	08°17'15.93" S 113°58'47.42" T	Kabupaten Banyuwangi, Provinsi Jawa Timur
1 Kalipuro, SMP Negeri		Pendidikan Menengah Pertama	08°08'40.73" S 114°23'28.01" T	Kabupaten Banyuwangi, Provinsi Jawa Timur
1 Licin, SMP Negeri		Pendidikan Menengah Pertama	08°11'41.97" S 114°16'06.41" T	Kabupaten Banyuwangi, Provinsi Jawa Timur
1 Muncar, SMP Negeri		Pendidikan Menengah Pertama	08°26'49.08" S 114°18'54.35" T	Kabupaten Banyuwangi, Provinsi Jawa Timur
1 Pesanggaran, SMP Negeri		Pendidikan Menengah Pertama	08°32'10.33" S 113°57'45.54" T	Kabupaten Banyuwangi, Provinsi Jawa Timur
1 Purwoharjo, SMP Negeri		Pendidikan Menengah Pertama	08°30'32.40" S 114°15'11.85" T	Kabupaten Banyuwangi, Provinsi Jawa Timur
1 Siliragung, SMP Negeri		Pendidikan Menengah Pertama	08°33'37.30" S 114°06'29.76" T	Kabupaten Banyuwangi, Provinsi Jawa Timur
1 Singojuruh, SMP Negeri		Pendidikan Menengah Pertama	08°18'21.05" S 114°14'37.98" T	Kabupaten Banyuwangi, Provinsi Jawa Timur
2 Glenmore, SMP Negeri		Pendidikan Menengah Pertama	08°23'01.24" S 114°04'36.53" T	Kabupaten Banyuwangi, Provinsi Jawa Timur
2 Kabat, SMP Negeri		Pendidikan Menengah Pertama	08°15'37.77" S 114°17'09.52" T	Kabupaten Banyuwangi, Provinsi Jawa Timur
2 Kalibaru, SMP Negeri		Pendidikan Menengah Pertama	08°16'22.93" S 113°57'12.64" T	Kabupaten Banyuwangi, Provinsi Jawa Timur

Nama Rupabumi	Nama Lain	Unsur Rupabumi	Koordinat	Keterangan Wilayah
2 Muncar, SMP Negeri		Pendidikan Menengah Pertama	08°27'29.98" S 114°17'15.87" T	Kabupaten Banyuwangi, Provinsi Jawa Timur
2 Pesanggaran, SMP Negeri		Pendidikan Menengah Pertama	08°34'23.41" S 114°03'27.65" T	Kabupaten Banyuwangi, Provinsi Jawa Timur
2 Siliragung, SMP Negeri		Pendidikan Menengah Pertama	08°29'29.74" S 114°06'45.79" T	Kabupaten Banyuwangi, Provinsi Jawa Timur
2 Tegalsari, SMP Negeri		Pendidikan Menengah Pertama	08°26'53.84" S 114°07'02.62" T	Kabupaten Banyuwangi, Provinsi Jawa Timur
3 Glenmore, SMP Negeri		Pendidikan Menengah Pertama	08°17'43.30" S 114°01'52.08" T	Kabupaten Banyuwangi, Provinsi Jawa Timur
3 Kalipuro, SMP Negeri		Pendidikan Menengah Pertama	08°08'35.87" S 114°18'29.00" T	Kabupaten Banyuwangi, Provinsi Jawa Timur
3 Muncar, SMP Negeri		Pendidikan Menengah Pertama	08°22'24.64" S 114°19'26.01" T	Kabupaten Banyuwangi, Provinsi Jawa Timur
4 Genteng, SMP Negeri		Pendidikan Menengah Pertama	08°22'18.22" S 114°11'55.05" T	Kabupaten Banyuwangi, Provinsi Jawa Timur
4 Siliragung, SMP Negeri		Pendidikan Menengah Pertama	08°32'18.18" S 114°09'49.00" T	Kabupaten Banyuwangi, Provinsi Jawa Timur
Al Amiriyah, SMP		Pendidikan Menengah Pertama	08°22'47.09" S 114°18'22.58" T	Kabupaten Banyuwangi, Provinsi Jawa Timur
Al Anwari, SMP		Pendidikan Menengah Pertama	08°13'49.28" S 114°22'47.28" T	Kabupaten Banyuwangi, Provinsi Jawa Timur
Al Azhar, SMP		Pendidikan Menengah Pertama	08°25'33.07" S 114°19'41.87" T	Kabupaten Banyuwangi, Provinsi Jawa Timur
Al Hikmah, SMP		Pendidikan Menengah Pertama	08°22'03.71" S 114°13'00.56" T	Kabupaten Banyuwangi, Provinsi Jawa Timur
Al Kautsar, SMP		Pendidikan Menengah Pertama	08°22'09.08" S 114°12'43.12" T	Kabupaten Banyuwangi, Provinsi Jawa Timur
Al Qodiriyah, SMP		Pendidikan Menengah Pertama	08°21'57.64" S 114°15'16.92" T	Kabupaten Banyuwangi, Provinsi Jawa Timur
An-Nuur Al-Fadhol, SMP		Pendidikan Menengah Pertama	08°21'48.48" S 114°17'12.41" T	Kabupaten Banyuwangi, Provinsi Jawa Timur
Budi Utomo, SMP		Pendidikan Menengah Pertama	08°22'56.43" S 114°14'41.47" T	Kabupaten Banyuwangi, Provinsi Jawa Timur
Darul Ulum, SMP		Pendidikan Menengah Pertama	08°28'50.29" S 114°19'55.90" T	Kabupaten Banyuwangi, Provinsi Jawa Timur
Hidayatun Najah, SMP		Pendidikan Menengah Pertama	08°10'18.34" S 114°18'35.95" T	Kabupaten Banyuwangi, Provinsi Jawa Timur

Nama Rupabumi	Nama Lain	Unsur Rupabumi	Koordinat	Keterangan Wilayah
Intensif Al Musthofa, SMP		Pendidikan Menengah Pertama	08°27'13.35" S 114°19'00.80" T	Kabupaten Banyuwangi, Provinsi Jawa Timur
Kosgoro Kalipuro, SMP		Pendidikan Menengah Pertama	08°08'26.55" S 114°19'19.97" T	Kabupaten Banyuwangi, Provinsi Jawa Timur
Kosgoro Muncar, SMP		Pendidikan Menengah Pertama	08°26'24.47" S 114°18'59.84" T	Kabupaten Banyuwangi, Provinsi Jawa Timur
Nuhuudliyyah, SMP		Pendidikan Menengah Pertama	08°20'23.88" S 114°13'11.87" T	Kabupaten Banyuwangi, Provinsi Jawa Timur
Nurul Falah, SMP		Pendidikan Menengah Pertama	08°22'09.29" S 114°13'39.58" T	Kabupaten Banyuwangi, Provinsi Jawa Timur
Sunan Ampel, SMP		Pendidikan Menengah Pertama	08°15'20.41" S 114°20'08.62" T	Kabupaten Banyuwangi, Provinsi Jawa Timur
Sunan Kalijogo, SMP		Pendidikan Menengah Pertama	08°21'37.55" S 114°15'03.89" T	Kabupaten Banyuwangi, Provinsi Jawa Timur

1.7.3 Kabupaten Blitar

Nama Rupabumi	Nama Lain	Unsur Rupabumi	Koordinat	Keterangan Wilayah
Bakung, Kantor Camat		Kantor Camat	08°15'32.20" S 112°04'27.47" T	Kabupaten Blitar, Provinsi Jawa Timur
Garum, Kantor Camat		Kantor Camat	08°04'13.34" S 112°13'13.81" T	Kabupaten Blitar, Provinsi Jawa Timur
Kademangan, Kantor Camat		Kantor Camat	08°11'45.47" S 112°06'15.93" T	Kabupaten Blitar, Provinsi Jawa Timur
Kanigoro, Kantor Camat		Kantor Camat	08°07'47.55" S 112°13'12.77" T	Kabupaten Blitar, Provinsi Jawa Timur
Nglegok, Kantor Camat		Kantor Camat	08°02'17.78" S 112°13'01.54" T	Kabupaten Blitar, Provinsi Jawa Timur
Ponggok, Kantor Camat		Kantor Camat	08°02'38.94" S 112°06'05.26" T	Kabupaten Blitar, Provinsi Jawa Timur
Sanankulon, Kantor Camat		Kantor Camat	08°05'19.96" S 112°07'25.70" T	Kabupaten Blitar, Provinsi Jawa Timur
Srengat, Kantor Camat		Kantor Camat	08°03'41.99" S 112°03'41.18" T	Kabupaten Blitar, Provinsi Jawa Timur
Sutojayan, Kantor Camat		Kantor Camat	08°10'08.07" S 112°12'56.78" T	Kabupaten Blitar, Provinsi Jawa Timur
Wonotirto, Kantor Camat		Kantor Camat	08°13'25.76" S 112°09'06.56" T	Kabupaten Blitar, Provinsi Jawa Timur
Bagelenan, Kantor Kepala Desa		Kantor Kepala Desa	08°03'38.65" S 112°05'15.71" T	Kabupaten Blitar, Provinsi Jawa Timur
Banggle, Kantor Kepala Desa		Kantor Kepala Desa	08°06'40.34" S 112°12'50.23" T	Kabupaten Blitar, Provinsi Jawa Timur
Bangsri, Kantor Kepala Desa		Kantor Kepala Desa	08°03'18.75" S 112°10'48.53" T	Kabupaten Blitar, Provinsi Jawa Timur
Bendo, Kantor Kepala Desa		Kantor Kepala Desa	08°04'47.04" S 112°07'14.10" T	Kabupaten Blitar, Provinsi Jawa Timur
Bendorejo, Kantor Kepala Desa		Kantor Kepala Desa	07°59'38.15" S 112°03'36.41" T	Kabupaten Blitar, Provinsi Jawa Timur

Nama Rupabumi	Nama Lain	Unsur Rupabumi	Koordinat	Keterangan Wilayah
Bendosari, Kantor Kepala Desa		Kantor Kepala Desa	08°12'54.80" S 112°06'29.10" T	Kabupaten Blitar, Provinsi Jawa Timur
Bendosari, Kantor Kepala Desa		Kantor Kepala Desa	08°06'30.54" S 112°07'13.89" T	Kabupaten Blitar, Provinsi Jawa Timur
Bendowulung, Kantor Kepala Desa		Kantor Kepala Desa	08°07'22.59" S 112°08'33.41" T	Kabupaten Blitar, Provinsi Jawa Timur
Bululawang, Kantor Kepala Desa		Kantor Kepala Desa	08°17'00.42" S 112°04'35.27" T	Kabupaten Blitar, Provinsi Jawa Timur
Candirejo, Kantor Kepala Desa		Kantor Kepala Desa	07°59'53.47" S 112°08'43.47" T	Kabupaten Blitar, Provinsi Jawa Timur
Dadaplangu, Kantor Kepala Desa		Kantor Kepala Desa	08°02'45.97" S 112°04'48.28" T	Kabupaten Blitar, Provinsi Jawa Timur
Dawuhan, Kantor Kepala Desa		Kantor Kepala Desa	08°09'54.09" S 112°08'02.51" T	Kabupaten Blitar, Provinsi Jawa Timur
Dayu, Kantor Kepala Desa		Kantor Kepala Desa	08°01'47.55" S 112°10'51.90" T	Kabupaten Blitar, Provinsi Jawa Timur
Derموjayan, Kantor Kepala Desa		Kantor Kepala Desa	08°03'07.84" S 112°02'57.80" T	Kabupaten Blitar, Provinsi Jawa Timur
Gaprang, Kantor Kepala Desa		Kantor Kepala Desa	08°06'59.79" S 112°11'15.79" T	Kabupaten Blitar, Provinsi Jawa Timur
Gembongan, Kantor Kepala Desa		Kantor Kepala Desa	07°59'37.11" S 112°05'42.40" T	Kabupaten Blitar, Provinsi Jawa Timur
Gledug, Kantor Kepala Desa		Kantor Kepala Desa	08°03'28.58" S 112°09'50.18" T	Kabupaten Blitar, Provinsi Jawa Timur
Gogodeso, Kantor Kepala Desa		Kantor Kepala Desa	08°08'26.49" S 112°11'39.22" T	Kabupaten Blitar, Provinsi Jawa Timur
Jatilengger, Kantor Kepala Desa		Kantor Kepala Desa	08°04'03.17" S 112°06'42.21" T	Kabupaten Blitar, Provinsi Jawa Timur
Jatinom, Kantor Kepala Desa		Kantor Kepala Desa	08°07'44.24" S 112°10'20.68" T	Kabupaten Blitar, Provinsi Jawa Timur
Jeding, Kantor Kepala Desa		Kantor Kepala Desa	08°04'01.48" S 112°10'05.34" T	Kabupaten Blitar, Provinsi Jawa Timur
Jimbe, Kantor Kepala Desa		Kantor Kepala Desa	08°07'55.56" S 112°07'34.04" T	Kabupaten Blitar, Provinsi Jawa Timur
Jiwut, Kantor Kepala Desa		Kantor Kepala Desa	08°03'15.11" S 112°12'23.76" T	Kabupaten Blitar, Provinsi Jawa Timur
Kaligrenjeng, Kantor Kepala Desa		Kantor Kepala Desa	08°16'27.26" S 112°07'46.10" T	Kabupaten Blitar, Provinsi Jawa Timur
Kalipucung, Kantor Kepala Desa		Kantor Kepala Desa	08°05'10.72" S 112°07'31.72" T	Kabupaten Blitar, Provinsi Jawa Timur
Kandangan, Kantor Kepala Desa		Kantor Kepala Desa	08°04'57.08" S 112°05'40.08" T	Kabupaten Blitar, Provinsi Jawa Timur
Karangbendo, Kantor Kepala Desa		Kantor Kepala Desa	08°01'38.40" S 112°10'06.66" T	Kabupaten Blitar, Provinsi Jawa Timur
Karangsono, Kantor Kepala Desa		Kantor Kepala Desa	08°08'24.58" S 112°12'17.71" T	Kabupaten Blitar, Provinsi Jawa Timur
Kawedusan, Kantor Kepala Desa		Kantor Kepala Desa	08°03'03.93" S 112°06'04.73" T	Kabupaten Blitar, Provinsi Jawa Timur
Kebonduren, Kantor Kepala Desa		Kantor Kepala Desa	08°02'22.98" S 112°05'13.78" T	Kabupaten Blitar, Provinsi Jawa Timur
Kebonsari, Kantor Kepala Desa		Kantor Kepala Desa	08°12'08.49" S 112°04'22.17" T	Kabupaten Blitar, Provinsi Jawa Timur
Kedungbanteng, Kantor Kepala Desa		Kantor Kepala Desa	08°14'13.69" S 112°05'37.28" T	Kabupaten Blitar, Provinsi Jawa Timur
Kendalrejo, Kantor Kepala Desa		Kantor Kepala Desa	08°04'09.72" S 112°05'13.60" T	Kabupaten Blitar, Provinsi Jawa Timur

Nama Rupabumi	Nama Lain	Unsur Rupabumi	Koordinat	Keterangan Wilayah
Kerjen, Kantor Kepala Desa		Kantor Kepala Desa	08°04'50.76" S 112°03'30.32" T	Kabupaten Blitar, Provinsi Jawa Timur
Krenceng, Kantor Kepala Desa		Kantor Kepala Desa	08°02'40.97" S 112°11'54.96" T	Kabupaten Blitar, Provinsi Jawa Timur
Maliran, Kantor Kepala Desa		Kantor Kepala Desa	08°02'47.20" S 112°07'49.25" T	Kabupaten Blitar, Provinsi Jawa Timur
Maron, Kantor Kepala Desa		Kantor Kepala Desa	08°05'35.44" S 112°04'55.36" T	Kabupaten Blitar, Provinsi Jawa Timur
Minggirsari, Kantor Kepala Desa		Kantor Kepala Desa	08°08'32.49" S 112°10'13.50" T	Kabupaten Blitar, Provinsi Jawa Timur
Ngaglik, Kantor Kepala Desa		Kantor Kepala Desa	08°06'09.73" S 112°06'35.27" T	Kabupaten Blitar, Provinsi Jawa Timur
Ngrejo, Kantor Kepala Desa		Kantor Kepala Desa	08°14'16.28" S 112°04'53.77" T	Kabupaten Blitar, Provinsi Jawa Timur
Pasiraman, Kantor Kepala Desa		Kantor Kepala Desa	08°14'44.08" S 112°07'33.15" T	Kabupaten Blitar, Provinsi Jawa Timur
Penataran, Kantor Kepala Desa		Kantor Kepala Desa	08°00'53.68" S 112°12'41.15" T	Kabupaten Blitar, Provinsi Jawa Timur
Plosorejo, Kantor Kepala Desa		Kantor Kepala Desa	08°09'20.90" S 112°10'06.01" T	Kabupaten Blitar, Provinsi Jawa Timur
Ringinanom, Kantor Kepala Desa		Kantor Kepala Desa	08°02'19.89" S 112°02'54.33" T	Kabupaten Blitar, Provinsi Jawa Timur
Sanankulon, Kantor Kepala Desa		Kantor Kepala Desa	08°05'51.43" S 112°07'46.15" T	Kabupaten Blitar, Provinsi Jawa Timur
Sidorejo, Kantor Kepala Desa		Kantor Kepala Desa	07°59'22.56" S 112°08'01.31" T	Kabupaten Blitar, Provinsi Jawa Timur
Slemanan, Kantor Kepala Desa		Kantor Kepala Desa	08°00'07.69" S 112°03'12.24" T	Kabupaten Blitar, Provinsi Jawa Timur
Sumberasri, Kantor Kepala Desa		Kantor Kepala Desa	07°58'53.42" S 112°11'16.29" T	Kabupaten Blitar, Provinsi Jawa Timur
Sumberdadi, Kantor Kepala Desa		Kantor Kepala Desa	08°15'47.41" S 112°03'51.14" T	Kabupaten Blitar, Provinsi Jawa Timur
Sumberjo, Kantor Kepala Desa		Kantor Kepala Desa	08°10'43.81" S 112°06'25.77" T	Kabupaten Blitar, Provinsi Jawa Timur
Tambakrejo, Kantor Kepala Desa		Kantor Kepala Desa	08°18'40.39" S 112°08'34.59" T	Kabupaten Blitar, Provinsi Jawa Timur
Tumpakkepuh, Kantor Kepala Desa		Kantor Kepala Desa	08°17'29.63" S 112°06'33.14" T	Kabupaten Blitar, Provinsi Jawa Timur
Dandong, Kantor Lurah		Kantor Lurah	08°03'57.72" S 112°04'25.06" T	Kabupaten Blitar, Provinsi Jawa Timur
Garum, Kantor Lurah		Kantor Lurah	08°04'44.29" S 112°13'02.27" T	Kabupaten Blitar, Provinsi Jawa Timur
Jingglong, Kantor Lurah		Kantor Lurah	08°09'53.64" S 112°13'47.25" T	Kabupaten Blitar, Provinsi Jawa Timur
Kademangan, Kantor Lurah		Kantor Lurah	08°08'46.77" S 112°08'39.51" T	Kabupaten Blitar, Provinsi Jawa Timur
Kalipang, Kantor Lurah		Kantor Lurah	08°10'14.78" S 112°13'05.08" T	Kabupaten Blitar, Provinsi Jawa Timur
Kanigoro, Kantor Lurah		Kantor Lurah	08°07'44.09" S 112°12'55.18" T	Kabupaten Blitar, Provinsi Jawa Timur
Kauman, Kantor Lurah		Kantor Lurah	08°04'21.90" S 112°04'06.65" T	Kabupaten Blitar, Provinsi Jawa Timur
Kedungbunder, Kantor Lurah		Kantor Lurah	08°10'43.66" S 112°12'34.10" T	Kabupaten Blitar, Provinsi Jawa Timur
Nglegok, Kantor Lurah		Kantor Lurah	08°01'52.84" S 112°13'00.66" T	Kabupaten Blitar, Provinsi Jawa Timur

Nama Rupabumi	Nama Lain	Unsur Rupabumi	Koordinat	Keterangan Wilayah
Satrejan, Kantor Lurah		Kantor Lurah	08°08'11.53" S 112°13'16.28" T	Kabupaten Blitar, Provinsi Jawa Timur
Srengat, Kantor Lurah		Kantor Lurah	08°03'41.16" S 112°03'58.52" T	Kabupaten Blitar, Provinsi Jawa Timur
Sukorejo, Kantor Lurah		Kantor Lurah	08°10'21.29" S 112°14'01.78" T	Kabupaten Blitar, Provinsi Jawa Timur
Sumberdiren, Kantor Lurah		Kantor Lurah	08°04'22.20" S 112°12'51.50" T	Kabupaten Blitar, Provinsi Jawa Timur
Sutojayan, Kantor Lurah		Kantor Lurah	08°10'37.56" S 112°13'01.45" T	Kabupaten Blitar, Provinsi Jawa Timur
Tawang Sari, Kantor Lurah		Kantor Lurah	08°04'10.65" S 112°13'14.90" T	Kabupaten Blitar, Provinsi Jawa Timur
Togogan, Kantor Lurah		Kantor Lurah	08°03'34.64" S 112°03'21.36" T	Kabupaten Blitar, Provinsi Jawa Timur
Blitar, Kantor Imigrasi Kelas II		Kantor Pemerintah Lainnya	08°03'45.96" S 112°04'13.70" T	Kabupaten Blitar, Provinsi Jawa Timur

1.7.4 Kabupaten Bojonegoro

Nama Rupabumi	Nama Lain	Unsur Rupabumi	Koordinat	Keterangan Wilayah
Mayanggeneng, Kantor Kepala Desa		Kantor Kepala Desa	07°07'50.64" S 111°46'25.87" T	Kabupaten Bojonegoro, Provinsi Jawa Timur
Mayangrejo, Kantor Kepala Desa		Kantor Kepala Desa	07°07'33.03" S 111°47'03.53" T	Kabupaten Bojonegoro, Provinsi Jawa Timur
Mojodelik, Kantor Kepala Desa		Kantor Kepala Desa	07°12'01.26" S 111°41'37.05" T	Kabupaten Bojonegoro, Provinsi Jawa Timur
Mojosari, Kantor Kepala Desa		Kantor Kepala Desa	07°11'13.21" S 112°05'19.86" T	Kabupaten Bojonegoro, Provinsi Jawa Timur
Mulyorejo, Kantor Kepala Desa		Kantor Kepala Desa	07°16'52.00" S 111°41'58.19" T	Kabupaten Bojonegoro, Provinsi Jawa Timur
Ngemplak, Kantor Kepala Desa		Kantor Kepala Desa	07°09'20.47" S 112°03'41.72" T	Kabupaten Bojonegoro, Provinsi Jawa Timur
Nglumber, Kantor Kepala Desa		Kantor Kepala Desa	07°11'02.87" S 112°05'53.41" T	Kabupaten Bojonegoro, Provinsi Jawa Timur
Ngranggonanyar, Kantor Kepala Desa		Kantor Kepala Desa	07°09'48.67" S 112°08'07.77" T	Kabupaten Bojonegoro, Provinsi Jawa Timur
Ngrejeng, Kantor Kepala Desa		Kantor Kepala Desa	07°13'08.97" S 111°42'24.81" T	Kabupaten Bojonegoro, Provinsi Jawa Timur
Pasinan, Kantor Kepala Desa		Kantor Kepala Desa	07°07'27.63" S 112°06'06.77" T	Kabupaten Bojonegoro, Provinsi Jawa Timur
Pelem, Kantor Kepala Desa		Kantor Kepala Desa	07°14'35.97" S 111°42'22.02" T	Kabupaten Bojonegoro, Provinsi Jawa Timur
Pengkol, Kantor Kepala Desa		Kantor Kepala Desa	07°13'58.22" S 111°35'28.77" T	Kabupaten Bojonegoro, Provinsi Jawa Timur
Petak, Kantor Kepala Desa		Kantor Kepala Desa	07°07'09.35" S 111°41'21.66" T	Kabupaten Bojonegoro, Provinsi Jawa Timur
Pilangsari, Kantor Kepala Desa		Kantor Kepala Desa	07°06'58.29" S 111°46'59.58" T	Kabupaten Bojonegoro, Provinsi Jawa Timur
Pojok, Kantor Kepala Desa		Kantor Kepala Desa	07°11'18.75" S 111°40'29.70" T	Kabupaten Bojonegoro, Provinsi Jawa Timur
Pomahan, Kantor Kepala Desa		Kantor Kepala Desa	07°07'08.43" S 112°04'06.82" T	Kabupaten Bojonegoro, Provinsi Jawa Timur
Punggur, Kantor Kepala Desa		Kantor Kepala Desa	07°12'03.73" S 111°41'06.69" T	Kabupaten Bojonegoro, Provinsi Jawa Timur

Nama Rupabumi	Nama Lain	Unsur Rupabumi	Koordinat	Keterangan Wilayah
Selorejo, Kantor Kepala Desa		Kantor Kepala Desa	07°08'00.64" S 112°08'02.47" T	Kabupaten Bojonegoro, Provinsi Jawa Timur
Sendangharjo, Kantor Kepala Desa		Kantor Kepala Desa	07°15'41.14" S 111°46'20.55" T	Kabupaten Bojonegoro, Provinsi Jawa Timur
Sidorejo, Kantor Kepala Desa		Kantor Kepala Desa	07°16'39.26" S 112°02'50.21" T	Kabupaten Bojonegoro, Provinsi Jawa Timur
Simorejo, Kantor Kepala Desa		Kantor Kepala Desa	07°13'05.70" S 112°06'25.18" T	Kabupaten Bojonegoro, Provinsi Jawa Timur
Sraturejo, Kantor Kepala Desa		Kantor Kepala Desa	07°08'14.88" S 112°05'05.85" T	Kabupaten Bojonegoro, Provinsi Jawa Timur
Sugiharas, Kantor Kepala Desa		Kantor Kepala Desa	07°08'15.45" S 112°06'57.55" T	Kabupaten Bojonegoro, Provinsi Jawa Timur
Sumberejo, Kantor Kepala Desa		Kantor Kepala Desa	07°06'01.75" S 111°42'18.81" T	Kabupaten Bojonegoro, Provinsi Jawa Timur
Sumbergede, Kantor Kepala Desa		Kantor Kepala Desa	07°08'29.66" S 112°06'21.37" T	Kabupaten Bojonegoro, Provinsi Jawa Timur
Sumberoto, Kantor Kepala Desa		Kantor Kepala Desa	07°10'42.18" S 112°03'32.83" T	Kabupaten Bojonegoro, Provinsi Jawa Timur
Tambakromo, Kantor Kepala Desa		Kantor Kepala Desa	07°06'20.11" S 111°41'15.47" T	Kabupaten Bojonegoro, Provinsi Jawa Timur
Teleng, Kantor Kepala Desa		Kantor Kepala Desa	07°11'56.08" S 112°03'22.68" T	Kabupaten Bojonegoro, Provinsi Jawa Timur
Tinumpuk, Kantor Kepala Desa		Kantor Kepala Desa	07°12'44.69" S 111°41'12.67" T	Kabupaten Bojonegoro, Provinsi Jawa Timur
Tlatah, Kantor Kepala Desa		Kantor Kepala Desa	07°12'38.53" S 111°41'51.35" T	Kabupaten Bojonegoro, Provinsi Jawa Timur
Trojalu, Kantor Kepala Desa		Kantor Kepala Desa	07°07'39.63" S 112°06'57.37" T	Kabupaten Bojonegoro, Provinsi Jawa Timur
Turi, Kantor Kepala Desa		Kantor Kepala Desa	07°17'27.19" S 111°41'35.13" T	Kabupaten Bojonegoro, Provinsi Jawa Timur
Turigede, Kantor Kepala Desa		Kantor Kepala Desa	07°10'21.45" S 112°04'42.33" T	Kabupaten Bojonegoro, Provinsi Jawa Timur
Wonocolo, Kantor Kepala Desa		Kantor Kepala Desa	07°03'01.54" S 111°40'14.36" T	Kabupaten Bojonegoro, Provinsi Jawa Timur
Woro, Kantor Kepala Desa		Kantor Kepala Desa	07°10'16.32" S 112°05'57.47" T	Kabupaten Bojonegoro, Provinsi Jawa Timur

1.7.5 Kabupaten Gresik

Nama Rupabumi	Nama Lain	Unsur Rupabumi	Koordinat	Keterangan Wilayah
Bungah, Kantor Camat		Kantor Camat	07°03'20.26" S 112°34'35.62" T	Kabupaten Gresik, Provinsi Jawa Timur
Cerme, Kantor Camat		Kantor Camat	07°14'05.54" S 112°33'51.85" T	Kabupaten Gresik, Provinsi Jawa Timur
Driyorejo, Kantor Camat		Kantor Camat	07°21'11.56" S 112°37'44.43" T	Kabupaten Gresik, Provinsi Jawa Timur
Gresik, Kantor Camat		Kantor Camat	07°09'35.96" S 112°38'51.39" T	Kabupaten Gresik, Provinsi Jawa Timur
Kebomas, Kantor Camat		Kantor Camat	07°10'03.18" S 112°38'17.80" T	Kabupaten Gresik, Provinsi Jawa Timur
Kedamean, Kantor Camat		Kantor Camat	07°19'31.05" S 112°33'59.93" T	Kabupaten Gresik, Provinsi Jawa Timur
Manyar, Kantor Camat		Kantor Camat	07°07'20.29" S 112°36'14.50" T	Kabupaten Gresik, Provinsi Jawa Timur

Nama Rupabumi	Nama Lain	Unsur Rupabumi	Koordinat	Keterangan Wilayah
Panceng, Kantor Camat		Kantor Camat	06°54'49.18" S 112°27'29.40" T	Kabupaten Gresik, Provinsi Jawa Timur
Sidayu, Kantor Camat		Kantor Camat	06°59'50.90" S 112°33'48.91" T	Kabupaten Gresik, Provinsi Jawa Timur
Abar-Abir, Kantor Kepala Desa		Kantor Kepala Desa	07°02'04.84" S 112°34'11.35" T	Kabupaten Gresik, Provinsi Jawa Timur
Ambeng-Ambeng Watangrejo, Kantor Kepala Desa		Kantor Kepala Desa	07°09'58.38" S 112°33'39.20" T	Kabupaten Gresik, Provinsi Jawa Timur
Babakbawo, Kantor Kepala Desa		Kantor Kepala Desa	06°59'12.73" S 112°29'16.01" T	Kabupaten Gresik, Provinsi Jawa Timur
Babatan, Kantor Kepala Desa		Kantor Kepala Desa	07°15'21.29" S 112°24'24.41" T	Kabupaten Gresik, Provinsi Jawa Timur
Banjarsari, Kantor Kepala Desa		Kantor Kepala Desa	07°07'49.07" S 112°35'27.90" T	Kabupaten Gresik, Provinsi Jawa Timur
Baron, Kantor Kepala Desa		Kantor Kepala Desa	07°00'43.17" S 112°27'07.97" T	Kabupaten Gresik, Provinsi Jawa Timur
Boboh, Kantor Kepala Desa		Kantor Kepala Desa	07°14'55.65" S 112°34'21.81" T	Kabupaten Gresik, Provinsi Jawa Timur
Dahanrejo, Kantor Kepala Desa		Kantor Kepala Desa	07°09'46.94" S 112°35'23.62" T	Kabupaten Gresik, Provinsi Jawa Timur
Gapuro Sukolilo, Kantor Kepala Desa		Kantor Kepala Desa	07°09'38.46" S 112°39'23.12" T	Kabupaten Gresik, Provinsi Jawa Timur
Karangrejo, Kantor Kepala Desa		Kantor Kepala Desa	07°04'07.50" S 112°35'05.58" T	Kabupaten Gresik, Provinsi Jawa Timur
Kemangi, Kantor Kepala Desa		Kantor Kepala Desa	07°01'25.71" S 112°34'01.91" T	Kabupaten Gresik, Provinsi Jawa Timur
Lundo, Kantor Kepala Desa		Kantor Kepala Desa	07°17'47.81" S 112°28'04.97" T	Kabupaten Gresik, Provinsi Jawa Timur
Mojogede, Kantor Kepala Desa		Kantor Kepala Desa	07°16'55.56" S 112°25'26.72" T	Kabupaten Gresik, Provinsi Jawa Timur
Srowo, Kantor Kepala Desa		Kantor Kepala Desa	06°59'03.50" S 112°33'54.73" T	Kabupaten Gresik, Provinsi Jawa Timur
Sukomulyo, Kantor Kepala Desa		Kantor Kepala Desa	07°08'04.35" S 112°36'57.81" T	Kabupaten Gresik, Provinsi Jawa Timur
Sumari, Kantor Kepala Desa		Kantor Kepala Desa	07°10'18.90" S 112°32'05.97" T	Kabupaten Gresik, Provinsi Jawa Timur
Sumurber, Kantor Kepala Desa		Kantor Kepala Desa	06°56'51.96" S 112°25'45.60" T	Kabupaten Gresik, Provinsi Jawa Timur
Tambakberas, Kantor Kepala Desa		Kantor Kepala Desa	07°12'07.69" S 112°34'28.64" T	Kabupaten Gresik, Provinsi Jawa Timur
Wadeng, Kantor Kepala Desa		Kantor Kepala Desa	06°57'55.66" S 112°30'53.35" T	Kabupaten Gresik, Provinsi Jawa Timur
Watuagung, Kantor Kepala Desa		Kantor Kepala Desa	07°02'22.62" S 112°38'14.45" T	Kabupaten Gresik, Provinsi Jawa Timur

1.7.6 Kabupaten Jember

Nama Rupabumi	Nama Lain	Unsur Rupabumi	Koordinat	Keterangan Wilayah
Gumukmas, Kantor Camat		Kantor Camat	08°18'33.01" S 113°24'14.03" T	Kabupaten Jember, Provinsi Jawa Timur
Jombang, Kantor Camat		Kantor Camat	08°14'38.83" S 113°20'49.78" T	Kabupaten Jember, Provinsi Jawa Timur
Kaliwates, Kantor Camat		Kantor Camat	08°11'18.38" S 113°39'25.40" T	Kabupaten Jember, Provinsi Jawa Timur

Nama Rupabumi	Nama Lain	Unsur Rupabumi	Koordinat	Keterangan Wilayah
Kencong, Kantor Camat		Kantor Camat	08°16'49.85" S 113°22'36.10" T	Kabupaten Jember, Provinsi Jawa Timur
Mayang, Kantor Camat		Kantor Camat	08°10'27.68" S 113°47'51.09" T	Kabupaten Jember, Provinsi Jawa Timur
Puger, Kantor Camat		Kantor Camat	08°22'17.53" S 113°28'41.89" T	Kabupaten Jember, Provinsi Jawa Timur
Semboro, Kantor Camat		Kantor Camat	08°11'37.20" S 113°26'48.53" T	Kabupaten Jember, Provinsi Jawa Timur
Sumberbaru, Kantor Camat		Kantor Camat	08°07'09.15" S 113°23'33.73" T	Kabupaten Jember, Provinsi Jawa Timur
Tanggul, Kantor Camat		Kantor Camat	08°09'40.63" S 113°27'05.41" T	Kabupaten Jember, Provinsi Jawa Timur
Umbulsari, Kantor Camat		Kantor Camat	08°15'50.66" S 113°26'54.17" T	Kabupaten Jember, Provinsi Jawa Timur
Gelang, Kantor Kepala Desa		Kantor Kepala Desa	08°05'23.22" S 113°24'26.41" T	Kabupaten Jember, Provinsi Jawa Timur
Gumukmas, Kantor Kepala Desa		Kantor Kepala Desa	08°17'47.15" S 113°23'54.03" T	Kabupaten Jember, Provinsi Jawa Timur
Mayangan, Kantor Kepala Desa		Kantor Kepala Desa	08°20'08.53" S 113°23'02.81" T	Kabupaten Jember, Provinsi Jawa Timur
Menampu, Kantor Kepala Desa		Kantor Kepala Desa	08°19'49.57" S 113°24'50.17" T	Kabupaten Jember, Provinsi Jawa Timur
Mlokorejo, Kantor Kepala Desa		Kantor Kepala Desa	08°18'31.64" S 113°27'36.34" T	Kabupaten Jember, Provinsi Jawa Timur
Ngampelrejo, Kantor Kepala Desa		Kantor Kepala Desa	08°13'34.70" S 113°21'52.52" T	Kabupaten Jember, Provinsi Jawa Timur
Padomasan, Kantor Kepala Desa		Kantor Kepala Desa	08°13'46.12" S 113°19'05.42" T	Kabupaten Jember, Provinsi Jawa Timur
Pondokjoyo, Kantor Kepala Desa		Kantor Kepala Desa	08°09'23.71" S 113°25'21.14" T	Kabupaten Jember, Provinsi Jawa Timur
Pugerkulon, Kantor Kepala Desa		Kantor Kepala Desa	08°22'21.72" S 113°28'39.91" T	Kabupaten Jember, Provinsi Jawa Timur
Rejoagung, Kantor Kepala Desa		Kantor Kepala Desa	08°12'09.56" S 113°24'57.93" T	Kabupaten Jember, Provinsi Jawa Timur
Rowotengah, Kantor Kepala Desa		Kantor Kepala Desa	08°09'23.74" S 113°23'25.07" T	Kabupaten Jember, Provinsi Jawa Timur
Sidorejo, Kantor Kepala Desa		Kantor Kepala Desa	08°13'19.33" S 113°25'35.08" T	Kabupaten Jember, Provinsi Jawa Timur
Sukoreno, Kantor Kepala Desa		Kantor Kepala Desa	08°14'58.91" S 113°23'58.85" T	Kabupaten Jember, Provinsi Jawa Timur
Sumberagung, Kantor Kepala Desa		Kantor Kepala Desa	08°10'17.00" S 113°23'02.87" T	Kabupaten Jember, Provinsi Jawa Timur
Wonorejo, Kantor Kepala Desa		Kantor Kepala Desa	08°17'20.48" S 113°23'19.01" T	Kabupaten Jember, Provinsi Jawa Timur
Wringintelu, Kantor Kepala Desa		Kantor Kepala Desa	08°17'09.96" S 113°28'48.92" T	Kabupaten Jember, Provinsi Jawa Timur
Yosorati, Kantor Kepala Desa		Kantor Kepala Desa	08°07'04.65" S 113°23'23.65" T	Kabupaten Jember, Provinsi Jawa Timur
Jember, Kantor Imigrasi Kelas I		Kantor Pemerintah Lainnya	08°10'41.27" S 113°42'23.00" T	Kabupaten Jember, Provinsi Jawa Timur
Kabupaten Jember, Kantor Dinas Tanaman Pangan, Hortikultura dan Perkebunan	Kantor Dinas TPHP Kabupaten Jember	Kantor Pemerintah Lainnya	08°11'29.42" S 113°38'57.50" T	Kabupaten Jember, Provinsi Jawa Timur
Tirta Pandalungan Jember, Kantor Perusahaan Umum Daerah Air Minum	Kantor PDAM Jember	Kantor Perusahaan Air Minum	08°10'32.14" S 113°42'00.19" T	Kabupaten Jember, Provinsi Jawa Timur

1.7.7 Kabupaten Jombang

Nama Rupabumi	Nama Lain	Unsur Rupabumi	Koordinat	Keterangan Wilayah
Bareng, Kantor Camat		Kantor Camat	07°40'35.93" S 112°18'06.38" T	Kabupaten Jombang, Provinsi Jawa Timur
Diwek, Kantor Camat		Kantor Camat	07°35'28.57" S 112°14'12.38" T	Kabupaten Jombang, Provinsi Jawa Timur
Gudo, Kantor Camat		Kantor Camat	07°37'42.95" S 112°12'02.62" T	Kabupaten Jombang, Provinsi Jawa Timur
Jogoroto, Kantor Camat		Kantor Camat	07°35'22.59" S 112°16'05.08" T	Kabupaten Jombang, Provinsi Jawa Timur
Jombang, Kantor Camat		Kantor Camat	07°33'10.45" S 112°13'52.32" T	Kabupaten Jombang, Provinsi Jawa Timur
Kabuh, Kantor Camat		Kantor Camat	07°23'44.58" S 112°12'54.67" T	Kabupaten Jombang, Provinsi Jawa Timur
Kesamben, Kantor Camat		Kantor Camat	07°27'48.45" S 112°20'12.70" T	Kabupaten Jombang, Provinsi Jawa Timur
Mojoagung, Kantor Camat		Kantor Camat	07°34'05.63" S 112°20'18.91" T	Kabupaten Jombang, Provinsi Jawa Timur
Sumobito, Kantor Camat		Kantor Camat	07°31'11.17" S 112°20'29.28" T	Kabupaten Jombang, Provinsi Jawa Timur
Balongbesuk, Kantor Kepala Desa		Kantor Kepala Desa	07°34'42.92" S 112°14'07.95" T	Kabupaten Jombang, Provinsi Jawa Timur
Balonggemek, Kantor Kepala Desa		Kantor Kepala Desa	07°28'49.31" S 112°13'10.10" T	Kabupaten Jombang, Provinsi Jawa Timur
Balongsari, Kantor Kepala Desa		Kantor Kepala Desa	07°30'48.48" S 112°10'44.54" T	Kabupaten Jombang, Provinsi Jawa Timur
Bandung, Kantor Kepala Desa		Kantor Kepala Desa	07°35'22.79" S 112°15'29.65" T	Kabupaten Jombang, Provinsi Jawa Timur
Banjaragung, Kantor Kepala Desa		Kantor Kepala Desa	07°40'00.79" S 112°18'11.13" T	Kabupaten Jombang, Provinsi Jawa Timur
Bareng, Kantor Kepala Desa		Kantor Kepala Desa	07°41'00.59" S 112°18'02.61" T	Kabupaten Jombang, Provinsi Jawa Timur
Bendet, Kantor Kepala Desa		Kantor Kepala Desa	07°37'31.19" S 112°14'37.29" T	Kabupaten Jombang, Provinsi Jawa Timur
Blimbing, Kantor Kepala Desa		Kantor Kepala Desa	07°38'17.22" S 112°13'43.23" T	Kabupaten Jombang, Provinsi Jawa Timur
Blimbing, Kantor Kepala Desa		Kantor Kepala Desa	07°27'41.79" S 112°23'16.56" T	Kabupaten Jombang, Provinsi Jawa Timur
Brambang, Kantor Kepala Desa		Kantor Kepala Desa	07°34'29.36" S 112°12'21.77" T	Kabupaten Jombang, Provinsi Jawa Timur
Budugsidorejo, Kantor Kepala Desa		Kantor Kepala Desa	07°30'24.08" S 112°22'10.69" T	Kabupaten Jombang, Provinsi Jawa Timur
Bulurejo, Kantor Kepala Desa	Bulurejo	Kantor Kepala Desa	07°37'33.52" S 112°15'32.07" T	Kabupaten Jombang, Provinsi Jawa Timur
Ceweng, Kantor Kepala Desa		Kantor Kepala Desa	07°35'00.76" S 112°14'13.80" T	Kabupaten Jombang, Provinsi Jawa Timur
Cukir, Kantor Kepala Desa		Kantor Kepala Desa	07°36'51.94" S 112°14'21.07" T	Kabupaten Jombang, Provinsi Jawa Timur
Curahmalang, Kantor Kepala Desa		Kantor Kepala Desa	07°30'31.54" S 112°21'59.73" T	Kabupaten Jombang, Provinsi Jawa Timur
Dapurkejambon, Kantor Kepala Desa		Kantor Kepala Desa	07°31'11.24" S 112°15'05.03" T	Kabupaten Jombang, Provinsi Jawa Timur
Denanyar, Kantor Kepala Desa		Kantor Kepala Desa	07°32'09.99" S 112°13'08.03" T	Kabupaten Jombang, Provinsi Jawa Timur
Dukuhklopo, Kantor Kepala Desa		Kantor Kepala Desa	07°30'41.04" S 112°15'31.65" T	Kabupaten Jombang, Provinsi Jawa Timur

Nama Rupabumi	Nama Lain	Unsur Rupabumi	Koordinat	Keterangan Wilayah
Galengdowo, Kantor Kepala Desa		Kantor Kepala Desa	07°44'59.33" S 112°21'04.29" T	Kabupaten Jombang, Provinsi Jawa Timur
Gempollegundi, Kantor Kepala Desa		Kantor Kepala Desa	07°36'17.22" S 112°10'30.58" T	Kabupaten Jombang, Provinsi Jawa Timur
Genenganjasem, Kantor Kepala Desa		Kantor Kepala Desa	07°24'01.77" S 112°15'29.76" T	Kabupaten Jombang, Provinsi Jawa Timur
Godong, Kantor Kepala Desa		Kantor Kepala Desa	07°35'54.80" S 112°12'02.16" T	Kabupaten Jombang, Provinsi Jawa Timur
Gudo, Kantor Kepala Desa		Kantor Kepala Desa	07°37'51.94" S 112°11'13.95" T	Kabupaten Jombang, Provinsi Jawa Timur
Jabon, Kantor Kepala Desa		Kantor Kepala Desa	07°33'50.32" S 112°12'52.85" T	Kabupaten Jombang, Provinsi Jawa Timur
Janti, Kantor Kepala Desa		Kantor Kepala Desa	07°33'12.51" S 112°17'25.05" T	Kabupaten Jombang, Provinsi Jawa Timur
Janti, Kantor Kepala Desa		Kantor Kepala Desa	07°34'42.21" S 112°19'45.70" T	Kabupaten Jombang, Provinsi Jawa Timur
Japanan, Kantor Kepala Desa		Kantor Kepala Desa	07°38'15.26" S 112°13'25.12" T	Kabupaten Jombang, Provinsi Jawa Timur
Jarakkulon, Kantor Kepala Desa		Kantor Kepala Desa	07°35'30.12" S 112°16'54.13" T	Kabupaten Jombang, Provinsi Jawa Timur
Jatiduwur, Kantor Kepala Desa		Kantor Kepala Desa	07°26'17.11" S 112°17'23.88" T	Kabupaten Jombang, Provinsi Jawa Timur
Jatirejo, Kantor Kepala Desa		Kantor Kepala Desa	07°36'18.71" S 112°14'51.31" T	Kabupaten Jombang, Provinsi Jawa Timur
Jogoloyo, Kantor Kepala Desa		Kantor Kepala Desa	07°33'05.52" S 112°17'55.81" T	Kabupaten Jombang, Provinsi Jawa Timur
Jogoroto, Kantor Kepala Desa		Kantor Kepala Desa	07°35'31.45" S 112°16'17.38" T	Kabupaten Jombang, Provinsi Jawa Timur
Johowinong, Kantor Kepala Desa		Kantor Kepala Desa	07°31'35.51" S 112°21'31.52" T	Kabupaten Jombang, Provinsi Jawa Timur
Jombang, Kantor Kepala Desa		Kantor Kepala Desa	07°32'12.78" S 112°14'15.32" T	Kabupaten Jombang, Provinsi Jawa Timur
Jombatan, Kantor Kepala Desa		Kantor Kepala Desa	07°27'01.44" S 112°18'57.45" T	Kabupaten Jombang, Provinsi Jawa Timur
Jombok, Kantor Kepala Desa		Kantor Kepala Desa	07°28'38.28" S 112°22'24.50" T	Kabupaten Jombang, Provinsi Jawa Timur
Kabuh, Kantor Kepala Desa		Kantor Kepala Desa	07°24'07.70" S 112°12'56.84" T	Kabupaten Jombang, Provinsi Jawa Timur
Kalangsemanding, Kantor Kepala Desa		Kantor Kepala Desa	07°34'18.53" S 112°10'10.35" T	Kabupaten Jombang, Provinsi Jawa Timur
Karangan, Kantor Kepala Desa		Kantor Kepala Desa	07°43'26.80" S 112°18'40.50" T	Kabupaten Jombang, Provinsi Jawa Timur
Karangpakis, Kantor Kepala Desa		Kantor Kepala Desa	07°23'56.48" S 112°13'17.38" T	Kabupaten Jombang, Provinsi Jawa Timur
Karangwinongan, Kantor Kepala Desa		Kantor Kepala Desa	07°35'15.52" S 112°21'05.63" T	Kabupaten Jombang, Provinsi Jawa Timur
Kebondalem, Kantor Kepala Desa		Kantor Kepala Desa	07°42'22.62" S 112°16'37.97" T	Kabupaten Jombang, Provinsi Jawa Timur
Kedawong, Kantor Kepala Desa		Kantor Kepala Desa	07°34'54.17" S 112°15'10.42" T	Kabupaten Jombang, Provinsi Jawa Timur
Kedungpapar, Kantor Kepala Desa		Kantor Kepala Desa	07°31'51.47" S 112°20'39.00" T	Kabupaten Jombang, Provinsi Jawa Timur
Kedungrejo, Kantor Kepala Desa		Kantor Kepala Desa	07°27'58.42" S 112°13'35.79" T	Kabupaten Jombang, Provinsi Jawa Timur
Kedungturi, Kantor Kepala Desa		Kantor Kepala Desa	07°38'51.78" S 112°13'04.26" T	Kabupaten Jombang, Provinsi Jawa Timur

Nama Rupabumi	Nama Lain	Unsur Rupabumi	Koordinat	Keterangan Wilayah
Kendalsari, Kantor Kepala Desa		Kantor Kepala Desa	07°29'41.57" S 112°21'17.38" T	Kabupaten Jombang, Provinsi Jawa Timur
Kepatihlan, Kantor Kepala Desa		Kantor Kepala Desa	07°32'38.41" S 112°13'59.63" T	Kabupaten Jombang, Provinsi Jawa Timur
Kepuhkajang, Kantor Kepala Desa		Kantor Kepala Desa	07°35'53.30" S 112°09'34.90" T	Kabupaten Jombang, Provinsi Jawa Timur
Kepuhkembang, Kantor Kepala Desa		Kantor Kepala Desa	07°32'19.68" S 112°15'27.07" T	Kabupaten Jombang, Provinsi Jawa Timur
Kreimbangan, Kantor Kepala Desa		Kantor Kepala Desa	07°36'42.76" S 112°11'49.26" T	Kabupaten Jombang, Provinsi Jawa Timur
Manduro, Kantor Kepala Desa		Kantor Kepala Desa	07°22'43.94" S 112°13'34.71" T	Kabupaten Jombang, Provinsi Jawa Timur
Mangunan, Kantor Kepala Desa		Kantor Kepala Desa	07°24'16.69" S 112°11'44.30" T	Kabupaten Jombang, Provinsi Jawa Timur
Mayangan, Kantor Kepala Desa		Kantor Kepala Desa	07°34'15.92" S 112°16'00.86" T	Kabupaten Jombang, Provinsi Jawa Timur
Mejoyolosari, Kantor Kepala Desa		Kantor Kepala Desa	07°36'24.53" S 112°11'09.63" T	Kabupaten Jombang, Provinsi Jawa Timur
Mojongapit, Kantor Kepala Desa		Kantor Kepala Desa	07°32'12.36" S 112°15'00.96" T	Kabupaten Jombang, Provinsi Jawa Timur
Mojotrisno, Kantor Kepala Desa		Kantor Kepala Desa	07°34'11.75" S 112°21'11.10" T	Kabupaten Jombang, Provinsi Jawa Timur
Mundusewu, Kantor Kepala Desa		Kantor Kepala Desa	07°41'47.81" S 112°17'36.00" T	Kabupaten Jombang, Provinsi Jawa Timur
Nglebak, Kantor Kepala Desa		Kantor Kepala Desa	07°39'40.07" S 112°19'06.18" T	Kabupaten Jombang, Provinsi Jawa Timur
Pandanwangi, Kantor Kepala Desa		Kantor Kepala Desa	07°33'59.53" S 112°13'30.01" T	Kabupaten Jombang, Provinsi Jawa Timur
Panglungan, Kantor Kepala Desa		Kantor Kepala Desa	07°40'34.23" S 112°23'43.62" T	Kabupaten Jombang, Provinsi Jawa Timur
Plemahan, Kantor Kepala Desa		Kantor Kepala Desa	07°33'12.76" S 112°20'10.27" T	Kabupaten Jombang, Provinsi Jawa Timur
Plosogeneng, Kantor Kepala Desa		Kantor Kepala Desa	07°31'05.39" S 112°13'24.27" T	Kabupaten Jombang, Provinsi Jawa Timur
Plosokerep, Kantor Kepala Desa		Kantor Kepala Desa	07°32'17.25" S 112°17'25.13" T	Kabupaten Jombang, Provinsi Jawa Timur
Podoroto, Kantor Kepala Desa		Kantor Kepala Desa	07°27'23.61" S 112°19'05.57" T	Kabupaten Jombang, Provinsi Jawa Timur
Pulolor, Kantor Kepala Desa		Kantor Kepala Desa	07°32'42.54" S 112°13'44.46" T	Kabupaten Jombang, Provinsi Jawa Timur
Pulosari, Kantor Kepala Desa		Kantor Kepala Desa	07°40'34.26" S 112°20'40.29" T	Kabupaten Jombang, Provinsi Jawa Timur
Pundong, Kantor Kepala Desa	Balai Desa Pundong	Kantor Kepala Desa	07°35'15.02" S 112°13'03.88" T	Kabupaten Jombang, Provinsi Jawa Timur
Sambirejo, Kantor Kepala Desa		Kantor Kepala Desa	07°33'41.42" S 112°18'04.48" T	Kabupaten Jombang, Provinsi Jawa Timur
Sambongdukuh, Kantor Kepala Desa		Kantor Kepala Desa	07°31'49.02" S 112°14'14.05" T	Kabupaten Jombang, Provinsi Jawa Timur
Sawiji, Kantor Kepala Desa		Kantor Kepala Desa	07°34'44.67" S 112°16'39.30" T	Kabupaten Jombang, Provinsi Jawa Timur
Seketi, Kantor Kepala Desa		Kantor Kepala Desa	07°31'30.19" S 112°22'19.61" T	Kabupaten Jombang, Provinsi Jawa Timur
Sumbergondang, Kantor Kepala Desa		Kantor Kepala Desa	07°24'04.19" S 112°14'49.50" T	Kabupaten Jombang, Provinsi Jawa Timur
Sumbermulyo, Kantor Kepala Desa		Kantor Kepala Desa	07°33'38.02" S 112°15'25.46" T	Kabupaten Jombang, Provinsi Jawa Timur

Nama Rupabumi	Nama Lain	Unsur Rupabumi	Koordinat	Keterangan Wilayah
Sumbersari, Kantor Kepala Desa		Kantor Kepala Desa	07°30'29.88" S 112°11'31.66" T	Kabupaten Jombang, Provinsi Jawa Timur
Talunkidul, Kantor Kepala Desa		Kantor Kepala Desa	07°30'47.42" S 112°20'44.16" T	Kabupaten Jombang, Provinsi Jawa Timur
Jogoroto, Balai Penyuluhan Pertanian	BPP Jogoroto	Kantor Pemerintah Lainnya	07°35'58.80" S 112°17'25.79" T	Kabupaten Jombang, Provinsi Jawa Timur
Jombang, Kantor Kejaksaan Negeri		Kantor Pemerintah Lainnya	07°33'20.27" S 112°14'05.95" T	Kabupaten Jombang, Provinsi Jawa Timur
Jombang, Kantor UPT Pelayanan Sosial Bina Remaja	PSBR Jombang	Kantor Pemerintah Lainnya	07°33'06.18" S 112°13'33.27" T	Kabupaten Jombang, Provinsi Jawa Timur
Jombang, Rumah Dinas Wakil Bupati		Kantor Pemerintah Lainnya	07°32'45.28" S 112°14'11.22" T	Kabupaten Jombang, Provinsi Jawa Timur
Kabupaten Jombang, Kantor Badan Kesatuan Bangsa dan Politik		Kantor Pemerintah Lainnya	07°32'39.49" S 112°14'03.04" T	Kabupaten Jombang, Provinsi Jawa Timur
Kabupaten Jombang, Kantor Badan Penanggulangan Bencana Daerah		Kantor Pemerintah Lainnya	07°33'11.43" S 112°14'13.32" T	Kabupaten Jombang, Provinsi Jawa Timur
Kabupaten Jombang, Kantor Badan Pendapatan Daerah		Kantor Pemerintah Lainnya	07°33'10.93" S 112°14'09.77" T	Kabupaten Jombang, Provinsi Jawa Timur
Kabupaten Jombang, Kantor Badan Pengawas Pemilu		Kantor Pemerintah Lainnya	07°33'05.95" S 112°14'34.81" T	Kabupaten Jombang, Provinsi Jawa Timur
Kabupaten Jombang, Kantor Badan Perencanaan Pembangunan Daerah		Kantor Pemerintah Lainnya	07°33'12.24" S 112°14'12.71" T	Kabupaten Jombang, Provinsi Jawa Timur
Kabupaten Jombang, Kantor Cabang Dinas Pendidikan Wilayah		Kantor Pemerintah Lainnya	07°33'04.75" S 112°13'34.53" T	Kabupaten Jombang, Provinsi Jawa Timur
Kabupaten Jombang, Kantor Dinas Kepemudaan, Olahraga dan Pariwisata		Kantor Pemerintah Lainnya	07°32'44.40" S 112°14'46.16" T	Kabupaten Jombang, Provinsi Jawa Timur
Kabupaten Jombang, Kantor Dinas Kesehatan		Kantor Pemerintah Lainnya	07°33'05.98" S 112°13'41.57" T	Kabupaten Jombang, Provinsi Jawa Timur
Kabupaten Jombang, Kantor Dinas Ketahanan Pangan dan Perikanan		Kantor Pemerintah Lainnya	07°32'18.60" S 112°15'08.46" T	Kabupaten Jombang, Provinsi Jawa Timur
Kabupaten Jombang, Kantor Dinas Komunikasi dan Informatika		Kantor Pemerintah Lainnya	07°33'24.41" S 112°13'35.40" T	Kabupaten Jombang, Provinsi Jawa Timur
Kabupaten Jombang, Kantor Dinas Pemberdayaan Masyarakat dan Desa		Kantor Pemerintah Lainnya	07°33'08.08" S 112°13'40.05" T	Kabupaten Jombang, Provinsi Jawa Timur
Kabupaten Jombang, Kantor Dinas Pendidikan dan Kebudayaan		Kantor Pemerintah Lainnya	07°33'12.23" S 112°13'39.05" T	Kabupaten Jombang, Provinsi Jawa Timur
Kabupaten Jombang, Kantor Dinas Pertanian		Kantor Pemerintah Lainnya	07°32'20.32" S 112°15'07.94" T	Kabupaten Jombang, Provinsi Jawa Timur
Kabupaten Jombang, Kantor Dinas Peternakan		Kantor Pemerintah Lainnya	07°32'19.10" S 112°15'06.98" T	Kabupaten Jombang, Provinsi Jawa Timur

Nama Rupabumi	Nama Lain	Unsur Rupabumi	Koordinat	Keterangan Wilayah
Kabupaten Jombang, Kantor Dinas Sosial		Kantor Pemerintah Lainnya	07°33'01.23" S 112°14'23.54" T	Kabupaten Jombang, Provinsi Jawa Timur
Kabupaten Jombang, Kantor Dinas Tenaga Kerja		Kantor Pemerintah Lainnya	07°33'12.47" S 112°14'08.75" T	Kabupaten Jombang, Provinsi Jawa Timur
Kabupaten Jombang, Kantor DPRD		Kantor Pemerintah Lainnya	07°32'42.87" S 112°14'10.49" T	Kabupaten Jombang, Provinsi Jawa Timur
Kabupaten Jombang, Kantor Pertanahan		Kantor Pemerintah Lainnya	07°32'44.56" S 112°14'11.86" T	Kabupaten Jombang, Provinsi Jawa Timur
Kabupaten Jombang, Kantor Satuan Polisi Pamong Praja		Kantor Pemerintah Lainnya	07°32'42.56" S 112°13'51.22" T	Kabupaten Jombang, Provinsi Jawa Timur
Kabupaten Jombang, Kantor UPTD Perlindungan Perempuan dan Anak		Kantor Pemerintah Lainnya	07°32'39.56" S 112°14'03.52" T	Kabupaten Jombang, Provinsi Jawa Timur
Kecamatan Jombang, KUA		Kantor Pemerintah Lainnya	07°32'43.62" S 112°13'47.63" T	Kabupaten Jombang, Provinsi Jawa Timur
Kecamatan Megaluh, Kantor Wilayah Kerja Pendidikan		Kantor Pemerintah Lainnya	07°29'30.98" S 112°10'20.91" T	Kabupaten Jombang, Provinsi Jawa Timur
Kecamatan Perak, KUA		Kantor Pemerintah Lainnya	07°35'02.24" S 112°10'02.55" T	Kabupaten Jombang, Provinsi Jawa Timur

1.7.8 Kota Blitar

Nama Rupabumi	Nama Lain	Unsur Rupabumi	Koordinat	Keterangan Wilayah
Bakung, Kantor Camat		Kantor Camat	08°15'32.20" S 112°04'27.47" T	Kabupaten Blitar, Provinsi Jawa Timur
Garum, Kantor Camat		Kantor Camat	08°04'13.34" S 112°13'13.81" T	Kabupaten Blitar, Provinsi Jawa Timur
Kademangan, Kantor Camat		Kantor Camat	08°11'45.47" S 112°06'15.93" T	Kabupaten Blitar, Provinsi Jawa Timur
Kanigoro, Kantor Camat		Kantor Camat	08°07'47.55" S 112°13'12.77" T	Kabupaten Blitar, Provinsi Jawa Timur
Nglegok, Kantor Camat		Kantor Camat	08°02'17.78" S 112°13'01.54" T	Kabupaten Blitar, Provinsi Jawa Timur
Ponggok, Kantor Camat		Kantor Camat	08°02'38.94" S 112°06'05.26" T	Kabupaten Blitar, Provinsi Jawa Timur
Sanankulon, Kantor Camat		Kantor Camat	08°05'19.96" S 112°07'25.70" T	Kabupaten Blitar, Provinsi Jawa Timur
Srengat, Kantor Camat		Kantor Camat	08°03'41.99" S 112°03'41.18" T	Kabupaten Blitar, Provinsi Jawa Timur
Sutojayan, Kantor Camat		Kantor Camat	08°10'08.07" S 112°12'56.78" T	Kabupaten Blitar, Provinsi Jawa Timur
Wonotirto, Kantor Camat		Kantor Camat	08°13'25.76" S 112°09'06.56" T	Kabupaten Blitar, Provinsi Jawa Timur
Bagelenan, Kantor Kepala Desa		Kantor Kepala Desa	08°03'38.65" S 112°05'15.71" T	Kabupaten Blitar, Provinsi Jawa Timur
Banggle, Kantor Kepala Desa		Kantor Kepala Desa	08°06'40.34" S 112°12'50.23" T	Kabupaten Blitar, Provinsi Jawa Timur

Nama Rupabumi	Nama Lain	Unsur Rupabumi	Koordinat	Keterangan Wilayah
Bangsri, Kantor Kepala Desa		Kantor Kepala Desa	08°03'18.75" S 112°10'48.53" T	Kabupaten Blitar, Provinsi Jawa Timur
Bendo, Kantor Kepala Desa		Kantor Kepala Desa	08°04'47.04" S 112°07'14.10" T	Kabupaten Blitar, Provinsi Jawa Timur
Bendorejo, Kantor Kepala Desa		Kantor Kepala Desa	07°59'38.15" S 112°03'36.41" T	Kabupaten Blitar, Provinsi Jawa Timur
Bendosari, Kantor Kepala Desa		Kantor Kepala Desa	08°12'54.80" S 112°06'29.10" T	Kabupaten Blitar, Provinsi Jawa Timur
Bendosari, Kantor Kepala Desa		Kantor Kepala Desa	08°06'30.54" S 112°07'13.89" T	Kabupaten Blitar, Provinsi Jawa Timur
Bendowulung, Kantor Kepala Desa		Kantor Kepala Desa	08°07'22.59" S 112°08'33.41" T	Kabupaten Blitar, Provinsi Jawa Timur
Bululawang, Kantor Kepala Desa		Kantor Kepala Desa	08°17'00.42" S 112°04'35.27" T	Kabupaten Blitar, Provinsi Jawa Timur
Candirejo, Kantor Kepala Desa		Kantor Kepala Desa	07°59'53.47" S 112°08'43.47" T	Kabupaten Blitar, Provinsi Jawa Timur
Dadaplangu, Kantor Kepala Desa		Kantor Kepala Desa	08°02'45.97" S 112°04'48.28" T	Kabupaten Blitar, Provinsi Jawa Timur
Dawuhan, Kantor Kepala Desa		Kantor Kepala Desa	08°09'54.09" S 112°08'02.51" T	Kabupaten Blitar, Provinsi Jawa Timur
Dayu, Kantor Kepala Desa		Kantor Kepala Desa	08°01'47.55" S 112°10'51.90" T	Kabupaten Blitar, Provinsi Jawa Timur
Dermodayan, Kantor Kepala Desa		Kantor Kepala Desa	08°03'07.84" S 112°02'57.80" T	Kabupaten Blitar, Provinsi Jawa Timur
Gaprang, Kantor Kepala Desa		Kantor Kepala Desa	08°06'59.79" S 112°11'15.79" T	Kabupaten Blitar, Provinsi Jawa Timur
Gembongan, Kantor Kepala Desa		Kantor Kepala Desa	07°59'37.11" S 112°05'42.40" T	Kabupaten Blitar, Provinsi Jawa Timur
Gledug, Kantor Kepala Desa		Kantor Kepala Desa	08°03'28.58" S 112°09'50.18" T	Kabupaten Blitar, Provinsi Jawa Timur
Gogodeso, Kantor Kepala Desa		Kantor Kepala Desa	08°08'26.49" S 112°11'39.22" T	Kabupaten Blitar, Provinsi Jawa Timur
Jatilengger, Kantor Kepala Desa		Kantor Kepala Desa	08°04'03.17" S 112°06'42.21" T	Kabupaten Blitar, Provinsi Jawa Timur
Jatinom, Kantor Kepala Desa		Kantor Kepala Desa	08°07'44.24" S 112°10'20.68" T	Kabupaten Blitar, Provinsi Jawa Timur
Jeding, Kantor Kepala Desa		Kantor Kepala Desa	08°04'01.48" S 112°10'05.34" T	Kabupaten Blitar, Provinsi Jawa Timur
Jimbe, Kantor Kepala Desa		Kantor Kepala Desa	08°07'55.56" S 112°07'34.04" T	Kabupaten Blitar, Provinsi Jawa Timur
Jiwut, Kantor Kepala Desa		Kantor Kepala Desa	08°03'15.11" S 112°12'23.76" T	Kabupaten Blitar, Provinsi Jawa Timur
Kaligrenjeng, Kantor Kepala Desa		Kantor Kepala Desa	08°16'27.26" S 112°07'46.10" T	Kabupaten Blitar, Provinsi Jawa Timur
Kalipucung, Kantor Kepala Desa		Kantor Kepala Desa	08°05'10.72" S 112°07'31.72" T	Kabupaten Blitar, Provinsi Jawa Timur
Kandangan, Kantor Kepala Desa		Kantor Kepala Desa	08°04'57.08" S 112°05'40.08" T	Kabupaten Blitar, Provinsi Jawa Timur
Karangbendo, Kantor Kepala Desa		Kantor Kepala Desa	08°01'38.40" S 112°10'06.66" T	Kabupaten Blitar, Provinsi Jawa Timur
Karangsono, Kantor Kepala Desa		Kantor Kepala Desa	08°08'24.58" S 112°12'17.71" T	Kabupaten Blitar, Provinsi Jawa Timur
Kawedusan, Kantor Kepala Desa		Kantor Kepala Desa	08°03'03.93" S 112°06'04.73" T	Kabupaten Blitar, Provinsi Jawa Timur
Kebonduren, Kantor Kepala Desa		Kantor Kepala Desa	08°02'22.98" S 112°05'13.78" T	Kabupaten Blitar, Provinsi Jawa Timur

Nama Rupabumi	Nama Lain	Unsur Rupabumi	Koordinat	Keterangan Wilayah
Kebonsari, Kantor Kepala Desa		Kantor Kepala Desa	08°12'08.49" S 112°04'22.17" T	Kabupaten Blitar, Provinsi Jawa Timur
Kedungbanteng, Kantor Kepala Desa		Kantor Kepala Desa	08°14'13.69" S 112°05'37.28" T	Kabupaten Blitar, Provinsi Jawa Timur
Kendalrejo, Kantor Kepala Desa		Kantor Kepala Desa	08°04'09.72" S 112°05'13.60" T	Kabupaten Blitar, Provinsi Jawa Timur
Kerjen, Kantor Kepala Desa		Kantor Kepala Desa	08°04'50.76" S 112°03'30.32" T	Kabupaten Blitar, Provinsi Jawa Timur
Krenceng, Kantor Kepala Desa		Kantor Kepala Desa	08°02'40.97" S 112°11'54.96" T	Kabupaten Blitar, Provinsi Jawa Timur
Maliran, Kantor Kepala Desa		Kantor Kepala Desa	08°02'47.20" S 112°07'49.25" T	Kabupaten Blitar, Provinsi Jawa Timur
Maron, Kantor Kepala Desa		Kantor Kepala Desa	08°05'35.44" S 112°04'55.36" T	Kabupaten Blitar, Provinsi Jawa Timur
Minggirsari, Kantor Kepala Desa		Kantor Kepala Desa	08°08'32.49" S 112°10'13.50" T	Kabupaten Blitar, Provinsi Jawa Timur
Ngaglik, Kantor Kepala Desa		Kantor Kepala Desa	08°06'09.73" S 112°06'35.27" T	Kabupaten Blitar, Provinsi Jawa Timur
Ngrejo, Kantor Kepala Desa		Kantor Kepala Desa	08°14'16.28" S 112°04'53.77" T	Kabupaten Blitar, Provinsi Jawa Timur
Pasiraman, Kantor Kepala Desa		Kantor Kepala Desa	08°14'44.08" S 112°07'33.15" T	Kabupaten Blitar, Provinsi Jawa Timur
Penataran, Kantor Kepala Desa		Kantor Kepala Desa	08°00'53.68" S 112°12'41.15" T	Kabupaten Blitar, Provinsi Jawa Timur
Plosorejo, Kantor Kepala Desa		Kantor Kepala Desa	08°09'20.90" S 112°10'06.01" T	Kabupaten Blitar, Provinsi Jawa Timur
Ringinanom, Kantor Kepala Desa		Kantor Kepala Desa	08°02'19.89" S 112°02'54.33" T	Kabupaten Blitar, Provinsi Jawa Timur
Sanankulon, Kantor Kepala Desa		Kantor Kepala Desa	08°05'51.43" S 112°07'46.15" T	Kabupaten Blitar, Provinsi Jawa Timur
Sidorejo, Kantor Kepala Desa		Kantor Kepala Desa	07°59'22.56" S 112°08'01.31" T	Kabupaten Blitar, Provinsi Jawa Timur
Slemanan, Kantor Kepala Desa		Kantor Kepala Desa	08°00'07.69" S 112°03'12.24" T	Kabupaten Blitar, Provinsi Jawa Timur
Sumberasri, Kantor Kepala Desa		Kantor Kepala Desa	07°58'53.42" S 112°11'16.29" T	Kabupaten Blitar, Provinsi Jawa Timur
Sumberdadi, Kantor Kepala Desa		Kantor Kepala Desa	08°15'47.41" S 112°03'51.14" T	Kabupaten Blitar, Provinsi Jawa Timur
Sumberjo, Kantor Kepala Desa		Kantor Kepala Desa	08°10'43.81" S 112°06'25.77" T	Kabupaten Blitar, Provinsi Jawa Timur
Tambakrejo, Kantor Kepala Desa		Kantor Kepala Desa	08°18'40.39" S 112°08'34.59" T	Kabupaten Blitar, Provinsi Jawa Timur
Tumpakkepuh, Kantor Kepala Desa		Kantor Kepala Desa	08°17'29.63" S 112°06'33.14" T	Kabupaten Blitar, Provinsi Jawa Timur
Dandong, Kantor Lurah		Kantor Lurah	08°03'57.72" S 112°04'25.06" T	Kabupaten Blitar, Provinsi Jawa Timur
Garum, Kantor Lurah		Kantor Lurah	08°04'44.29" S 112°13'02.27" T	Kabupaten Blitar, Provinsi Jawa Timur
Jingglong, Kantor Lurah		Kantor Lurah	08°09'53.64" S 112°13'47.25" T	Kabupaten Blitar, Provinsi Jawa Timur
Kademangan, Kantor Lurah		Kantor Lurah	08°08'46.77" S 112°08'39.51" T	Kabupaten Blitar, Provinsi Jawa Timur
Kalipang, Kantor Lurah		Kantor Lurah	08°10'14.78" S 112°13'05.08" T	Kabupaten Blitar, Provinsi Jawa Timur
Kanigoro, Kantor Lurah		Kantor Lurah	08°07'44.09" S 112°12'55.18" T	Kabupaten Blitar, Provinsi Jawa Timur

Nama Rupabumi	Nama Lain	Unsur Rupabumi	Koordinat	Keterangan Wilayah
Kauman, Kantor Lurah		Kantor Lurah	08°04'21.90" S 112°04'06.65" T	Kabupaten Blitar, Provinsi Jawa Timur
Kedungbunder, Kantor Lurah		Kantor Lurah	08°10'43.66" S 112°12'34.10" T	Kabupaten Blitar, Provinsi Jawa Timur
Nglegok, Kantor Lurah		Kantor Lurah	08°01'52.84" S 112°13'00.66" T	Kabupaten Blitar, Provinsi Jawa Timur
Satrejan, Kantor Lurah		Kantor Lurah	08°08'11.53" S 112°13'16.28" T	Kabupaten Blitar, Provinsi Jawa Timur
Srengat, Kantor Lurah		Kantor Lurah	08°03'41.16" S 112°03'58.52" T	Kabupaten Blitar, Provinsi Jawa Timur
Sukorejo, Kantor Lurah		Kantor Lurah	08°10'21.29" S 112°14'01.78" T	Kabupaten Blitar, Provinsi Jawa Timur
Sumberdiren, Kantor Lurah		Kantor Lurah	08°04'22.20" S 112°12'51.50" T	Kabupaten Blitar, Provinsi Jawa Timur
Sutojayan, Kantor Lurah		Kantor Lurah	08°10'37.56" S 112°13'01.45" T	Kabupaten Blitar, Provinsi Jawa Timur
Tawang Sari, Kantor Lurah		Kantor Lurah	08°04'10.65" S 112°13'14.90" T	Kabupaten Blitar, Provinsi Jawa Timur
Togogan, Kantor Lurah		Kantor Lurah	08°03'34.64" S 112°03'21.36" T	Kabupaten Blitar, Provinsi Jawa Timur
Blitar, Kantor Imigrasi Kelas II		Kantor Pemerintah Lainnya	08°03'45.96" S 112°04'13.70" T	Kabupaten Blitar, Provinsi Jawa Timur

1.7.9 Kota Kediri

Nama Rupabumi	Nama Lain	Unsur Rupabumi	Koordinat	Keterangan Wilayah
Pesantren, Kantor Camat		Kantor Camat	07°49'54.33" S 112°02'34.99" T	Kota Kediri, Provinsi Jawa Timur
Bawang, Kantor Lurah	Kantor Kelurahan Bawang	Kantor Lurah	07°51'38.12" S 112°03'32.78" T	Kota Kediri, Provinsi Jawa Timur
Betet, Kantor Lurah	Kantor Kelurahan Betet	Kantor Lurah	07°51'02.13" S 112°02'36.24" T	Kota Kediri, Provinsi Jawa Timur
Ketami, Kantor Lurah	Kantor Kelurahan Ketami	Kantor Lurah	07°50'14.29" S 112°04'08.63" T	Kota Kediri, Provinsi Jawa Timur
Ngletih, Kantor Lurah	Kantor Kelurahan Ngletih	Kantor Lurah	07°51'01.49" S 112°03'37.91" T	Kota Kediri, Provinsi Jawa Timur
Pesantren, Kantor Lurah	Kantor Kelurahan Pesantren	Kantor Lurah	07°50'01.37" S 112°02'52.95" T	Kota Kediri, Provinsi Jawa Timur
Kecamatan Pesantren, Kantor UPTD Pendidikan TK/SD dan SDLB		Kantor Pemerintah Lainnya	07°49'17.24" S 112°01'44.64" T	Kota Kediri, Provinsi Jawa Timur
Kecamatan Pesantren, KUA		Kantor Pemerintah Lainnya	07°50'47.56" S 112°01'56.69" T	Kota Kediri, Provinsi Jawa Timur
Kota Kediri, Kantor Badan Penanggulangan Bencana Daerah		Kantor Pemerintah Lainnya	07°49'58.84" S 112°02'50.84" T	Kota Kediri, Provinsi Jawa Timur
Kota Kediri, Kantor Dinas Ketahanan Pangan dan Pertanian		Kantor Pemerintah Lainnya	07°49'56.24" S 112°02'34.38" T	Kota Kediri, Provinsi Jawa Timur
Kota Kediri, Kantor Dinas Koperasi, Usaha Mikro dan Tenaga Kerja		Kantor Pemerintah Lainnya	07°49'58.84" S 112°02'35.02" T	Kota Kediri, Provinsi Jawa Timur

Nama Rupabumi	Nama Lain	Unsur Rupabumi	Koordinat	Keterangan Wilayah
Kota Kediri, Kantor Dinas Pekerjaan Umum dan Penataan Ruang		Kantor Pemerintah Lainnya	07°49'55.18" S 112°02'36.39" T	Kota Kediri, Provinsi Jawa Timur
Kota Kediri, Kantor Dinas Perumahan Dan Kawasan Pemukiman		Kantor Pemerintah Lainnya	07°49'57.85" S 112°02'35.67" T	Kota Kediri, Provinsi Jawa Timur
Kota Kediri, Kantor Dinas Sosial		Kantor Pemerintah Lainnya	07°49'59.14" S 112°02'51.62" T	Kota Kediri, Provinsi Jawa Timur
Kota Kediri, Kantor Pemberdayaan dan Kesejahteraan Keluarga	Kantor PKK Kota Kediri	Kantor Pemerintah Lainnya	07°49'50.62" S 112°01'48.26" T	Kota Kediri, Provinsi Jawa Timur
Kota Kediri, Kantor UPT Pemadam Kebakaran		Kantor Pemerintah Lainnya	07°49'54.89" S 112°02'37.22" T	Kota Kediri, Provinsi Jawa Timur
Kota Kediri, Kantor UPT Pengelolaan Prasarana Perhubungan		Kantor Pemerintah Lainnya	07°49'55.39" S 112°01'52.96" T	Kota Kediri, Provinsi Jawa Timur
Al-Hikmah, RA		Pendidikan Anak Usia Dini	07°50'06.42" S 112°04'10.52" T	Kota Kediri, Provinsi Jawa Timur
An Najah, RA		Pendidikan Anak Usia Dini	07°50'56.54" S 112°03'37.88" T	Kota Kediri, Provinsi Jawa Timur
Cendikia, KB		Pendidikan Anak Usia Dini	07°50'58.63" S 112°02'48.36" T	Kota Kediri, Provinsi Jawa Timur
Dharma Wanita Bangsal, TK		Pendidikan Anak Usia Dini	07°49'40.04" S 112°02'17.43" T	Kota Kediri, Provinsi Jawa Timur
Dharma Wanita Betet, TK		Pendidikan Anak Usia Dini	07°51'02.05" S 112°02'35.34" T	Kota Kediri, Provinsi Jawa Timur
Dharma Wanita Kleco, TK		Pendidikan Anak Usia Dini	07°50'20.53" S 112°02'55.35" T	Kota Kediri, Provinsi Jawa Timur
Dharma Wanita Ngletih, TK		Pendidikan Anak Usia Dini	07°50'57.62" S 112°03'37.62" T	Kota Kediri, Provinsi Jawa Timur
Kecamatan Pesantren, TK Negeri Pembina		Pendidikan Anak Usia Dini	07°51'24.97" S 112°03'28.58" T	Kota Kediri, Provinsi Jawa Timur
3 Pakunden, SD Negeri		Pendidikan Dasar	07°50'48.97" S 112°02'02.64" T	Kota Kediri, Provinsi Jawa Timur
3 Singonegaran, SD Negeri		Pendidikan Dasar	07°49'29.02" S 112°01'15.51" T	Kota Kediri, Provinsi Jawa Timur
Al Hikmah, MI Swasta		Pendidikan Dasar	07°50'00.56" S 112°04'11.55" T	Kota Kediri, Provinsi Jawa Timur
Al-Falaah, MI Swasta		Pendidikan Dasar	07°50'02.57" S 112°02'17.04" T	Kota Kediri, Provinsi Jawa Timur
Al-Falah, SD Islam		Pendidikan Dasar	07°49'59.36" S 112°02'55.12" T	Kota Kediri, Provinsi Jawa Timur
Ar-Rahman, SD Plus		Pendidikan Dasar	07°49'53.67" S 112°02'13.50" T	Kota Kediri, Provinsi Jawa Timur
Banaran 1, SD Negeri		Pendidikan Dasar	07°49'49.26" S 112°01'59.83" T	Kota Kediri, Provinsi Jawa Timur
Banaran 2, SD Negeri		Pendidikan Dasar	07°49'48.00" S 112°02'00.33" T	Kota Kediri, Provinsi Jawa Timur
Bangsal 1, SD Negeri		Pendidikan Dasar	07°49'40.83" S 112°02'17.06" T	Kota Kediri, Provinsi Jawa Timur
Bawang 1, SD Negeri		Pendidikan Dasar	07°51'33.40" S 112°03'32.82" T	Kota Kediri, Provinsi Jawa Timur
Bawang 2, SD Negeri		Pendidikan Dasar	07°51'13.48" S 112°03'35.12" T	Kota Kediri, Provinsi Jawa Timur

Nama Rupabumi	Nama Lain	Unsur Rupabumi	Koordinat	Keterangan Wilayah
Bawang 3, SD Negeri		Pendidikan Dasar	07°51'34.73" S 112°03'31.77" T	Kota Kediri, Provinsi Jawa Timur
Betet 1, SD Negeri		Pendidikan Dasar	07°51'02.46" S 112°02'23.42" T	Kota Kediri, Provinsi Jawa Timur
Blabak 2, SD Negeri		Pendidikan Dasar	07°51'47.17" S 112°02'28.73" T	Kota Kediri, Provinsi Jawa Timur
Blabak 4, SD Negeri		Pendidikan Dasar	07°51'45.81" S 112°02'29.40" T	Kota Kediri, Provinsi Jawa Timur
Burengan 2, SD Negeri		Pendidikan Dasar	07°49'14.70" S 112°01'42.63" T	Kota Kediri, Provinsi Jawa Timur
Jamsaren 1, SD Negeri		Pendidikan Dasar	07°50'21.70" S 112°02'55.44" T	Kota Kediri, Provinsi Jawa Timur
Ketami 1, SD Negeri		Pendidikan Dasar	07°50'09.91" S 112°04'19.30" T	Kota Kediri, Provinsi Jawa Timur
Ketami 2, SD Negeri		Pendidikan Dasar	07°50'09.01" S 112°03'39.63" T	Kota Kediri, Provinsi Jawa Timur
Ngletih 1, SD Negeri		Pendidikan Dasar	07°51'00.22" S 112°03'38.68" T	Kota Kediri, Provinsi Jawa Timur
Nurul Huda, MI Swasta		Pendidikan Dasar	07°50'56.80" S 112°03'38.54" T	Kota Kediri, Provinsi Jawa Timur
Pakunden 1, SD Negeri		Pendidikan Dasar	07°49'38.64" S 112°01'27.50" T	Kota Kediri, Provinsi Jawa Timur
Pesantren 1, SD Negeri		Pendidikan Dasar	07°50'01.78" S 112°02'50.92" T	Kota Kediri, Provinsi Jawa Timur
Pesantren 2, SD Negeri		Pendidikan Dasar	07°50'04.60" S 112°02'55.25" T	Kota Kediri, Provinsi Jawa Timur
Singonegaran 1, SD Negeri		Pendidikan Dasar	07°49'40.35" S 112°01'15.47" T	Kota Kediri, Provinsi Jawa Timur
Singonegaran 2, SD Negeri		Pendidikan Dasar	07°49'33.97" S 112°01'16.47" T	Kota Kediri, Provinsi Jawa Timur
Tempurejo 1, SD Negeri		Pendidikan Dasar	07°50'37.19" S 112°04'18.18" T	Kota Kediri, Provinsi Jawa Timur
Tempurejo 2, SD Negeri		Pendidikan Dasar	07°50'49.91" S 112°03'57.46" T	Kota Kediri, Provinsi Jawa Timur
Tinalan 2, SD Negeri		Pendidikan Dasar	07°49'37.74" S 112°01'41.93" T	Kota Kediri, Provinsi Jawa Timur
Tosaren 1, SD Negeri		Pendidikan Dasar	07°49'51.76" S 112°01'47.79" T	Kota Kediri, Provinsi Jawa Timur
Tosaren 2, SD Negeri		Pendidikan Dasar	07°49'56.67" S 112°01'39.28" T	Kota Kediri, Provinsi Jawa Timur
Tosaren 4, SD Negeri		Pendidikan Dasar	07°49'57.90" S 112°01'15.99" T	Kota Kediri, Provinsi Jawa Timur

1.7.10 Kota Pasuruan

Nama Rupabumi	Nama Lain	Unsur Rupabumi	Koordinat	Keterangan Wilayah
Kota Pasuruan, Kantor DPRD		Kantor DPRD	07°38'31.75" S 112°54'43.43" T	Kota Pasuruan, Provinsi Jawa Timur
Kabupaten Pasuruan, Kantor Dinas Kelautan dan Perikanan		Kantor Pemerintah Lainnya	07°38'52.88" S 112°54'10.48" T	Kota Pasuruan, Provinsi Jawa Timur
Kabupaten Pasuruan, Kantor Dinas Ketenagakerjaan		Kantor Pemerintah Lainnya	07°39'12.51" S 112°55'22.19" T	Kota Pasuruan, Provinsi Jawa Timur

Nama Rupabumi	Nama Lain	Unsur Rupabumi	Koordinat	Keterangan Wilayah
Kabupaten Pasuruan, Kantor Inspektorat		Kantor Pemerintah Lainnya	07°39'12.92" S 112°55'23.90" T	Kota Pasuruan, Provinsi Jawa Timur
Kabupaten Pasuruan, Kantor Pelayanan Metrologi Legal		Kantor Pemerintah Lainnya	07°38'37.19" S 112°54'41.44" T	Kota Pasuruan, Provinsi Jawa Timur
Kabupaten Pasuruan, Kantor UPTD Laboratorium Lingkungan		Kantor Pemerintah Lainnya	07°39'13.97" S 112°54'45.03" T	Kota Pasuruan, Provinsi Jawa Timur
Kecamatan Bugul Kidul, Balai Penyuluhan Pertanian		Kantor Pemerintah Lainnya	07°38'57.43" S 112°55'05.91" T	Kota Pasuruan, Provinsi Jawa Timur
Kota Pasuruan, Kantor Badan Kepegawaian Daerah		Kantor Pemerintah Lainnya	07°38'47.37" S 112°54'27.69" T	Kota Pasuruan, Provinsi Jawa Timur
Kota Pasuruan, Kantor Badan Kesatuan Bangsa dan Politik		Kantor Pemerintah Lainnya	07°38'48.53" S 112°54'29.62" T	Kota Pasuruan, Provinsi Jawa Timur
Kota Pasuruan, Kantor Dinas Kesehatan		Kantor Pemerintah Lainnya	07°38'56.42" S 112°55'05.43" T	Kota Pasuruan, Provinsi Jawa Timur
Kota Pasuruan, Kantor Dinas Lingkungan Hidup, Kebersihan dan Pertamanan		Kantor Pemerintah Lainnya	07°38'50.11" S 112°54'27.55" T	Kota Pasuruan, Provinsi Jawa Timur
Kota Pasuruan, Kantor Dinas Pekerjaan Umum dan Penataan Ruang		Kantor Pemerintah Lainnya	07°38'45.29" S 112°54'31.41" T	Kota Pasuruan, Provinsi Jawa Timur
Kota Pasuruan, Kantor Dinas Pemberdayaan Perempuan, Perlindungan Anak dan Keluarga Berencana		Kantor Pemerintah Lainnya	07°39'23.91" S 112°53'50.99" T	Kota Pasuruan, Provinsi Jawa Timur
Kota Pasuruan, Kantor Dinas Penanaman Modal dan Pelayanan Terpadu Satu Pintu		Kantor Pemerintah Lainnya	07°38'46.29" S 112°54'28.22" T	Kota Pasuruan, Provinsi Jawa Timur
Kota Pasuruan, Kantor Dinas Perikanan		Kantor Pemerintah Lainnya	07°39'23.98" S 112°55'48.25" T	Kota Pasuruan, Provinsi Jawa Timur
Kota Pasuruan, Kantor Dinas Perindustrian dan Perdagangan		Kantor Pemerintah Lainnya	07°38'47.04" S 112°54'30.35" T	Kota Pasuruan, Provinsi Jawa Timur
Kota Pasuruan, Kantor Dinas Pertanian Dan Ketahanan Pangan		Kantor Pemerintah Lainnya	07°39'26.53" S 112°55'45.47" T	Kota Pasuruan, Provinsi Jawa Timur
Kota Pasuruan, Kantor Dinas Tenaga Kerja		Kantor Pemerintah Lainnya	07°39'51.56" S 112°53'52.00" T	Kota Pasuruan, Provinsi Jawa Timur
Kota Pasuruan, Kantor Inspektorat		Kantor Pemerintah Lainnya	07°39'34.95" S 112°54'06.05" T	Kota Pasuruan, Provinsi Jawa Timur
Kota Pasuruan, Kantor Pusat Pelayanan Terpadu Perlindungan Perempuan dan Anak	Kantor P2TP2A Kota Pasuruan	Kantor Pemerintah Lainnya	07°39'43.48" S 112°54'04.20" T	Kota Pasuruan, Provinsi Jawa Timur
Kota Pasuruan, Kantor UPT Perbekalan Kefarmasian		Kantor Pemerintah Lainnya	07°38'57.78" S 112°55'05.02" T	Kota Pasuruan, Provinsi Jawa Timur
Pasuruan, Kantor Cabang Dinas Pendidikan Wilayah		Kantor Pemerintah Lainnya	07°40'21.70" S 112°53'15.05" T	Kota Pasuruan, Provinsi Jawa Timur

Nama Rupabumi	Nama Lain	Unsur Rupabumi	Koordinat	Keterangan Wilayah
Pasuruan, Pengadilan Negeri		Kantor Pemerintah Lainnya	07°38'47.71" S 112°54'31.75" T	Kota Pasuruan, Provinsi Jawa Timur

1.7.11 Kota Probolinggo

Nama Rupabumi	Nama Lain	Unsur Rupabumi	Koordinat	Keterangan Wilayah
Mayangan, Kantor Camat		Kantor Camat	07°44'27.20" S 113°12'56.84" T	Kota Probolinggo, Provinsi Jawa Timur
Wonoasih, Kantor Camat		Kantor Camat	07°48'07.79" S 113°12'38.28" T	Kota Probolinggo, Provinsi Jawa Timur
Kota Probolinggo, Kantor DPRD		Kantor DPRD	07°44'57.23" S 113°12'56.67" T	Kota Probolinggo, Provinsi Jawa Timur
Jati, Kantor Lurah		Kantor Lurah	07°45'22.53" S 113°13'33.82" T	Kota Probolinggo, Provinsi Jawa Timur
Jrebeng Kulon, Kantor Lurah		Kantor Lurah	07°46'34.24" S 113°12'25.62" T	Kota Probolinggo, Provinsi Jawa Timur
Jrebeng Lor, Kantor Lurah		Kantor Lurah	07°46'47.05" S 113°13'23.29" T	Kota Probolinggo, Provinsi Jawa Timur
Jrebeng Wetan, Kantor Lurah		Kantor Lurah	07°46'43.65" S 113°12'44.10" T	Kota Probolinggo, Provinsi Jawa Timur
Kanigaran, Kantor Lurah		Kantor Lurah	07°45'48.35" S 113°12'51.44" T	Kota Probolinggo, Provinsi Jawa Timur
Kebonsari Kulon, Kantor Lurah		Kantor Lurah	07°45'30.26" S 113°13'18.13" T	Kota Probolinggo, Provinsi Jawa Timur
Kebonsari Wetan, Kantor Lurah		Kantor Lurah	07°46'06.56" S 113°13'11.26" T	Kota Probolinggo, Provinsi Jawa Timur
Kedopok, Kantor Lurah		Kantor Lurah	07°46'59.82" S 113°12'44.56" T	Kota Probolinggo, Provinsi Jawa Timur
Kedung Asem, Kantor Lurah		Kantor Lurah	07°47'44.61" S 113°13'44.02" T	Kota Probolinggo, Provinsi Jawa Timur
Kedunggaleng, Kantor Lurah		Kantor Lurah	07°48'30.32" S 113°13'11.30" T	Kota Probolinggo, Provinsi Jawa Timur
Mangunharjo, Kantor Lurah		Kantor Lurah	07°44'45.74" S 113°13'16.45" T	Kota Probolinggo, Provinsi Jawa Timur
Mayangan, Kantor Lurah		Kantor Lurah	07°44'21.04" S 113°12'46.50" T	Kota Probolinggo, Provinsi Jawa Timur
Sukabumi, Kantor Lurah		Kantor Lurah	07°44'50.39" S 113°12'39.90" T	Kota Probolinggo, Provinsi Jawa Timur
Sukoharjo, Kantor Lurah		Kantor Lurah	07°45'55.13" S 113°13'41.93" T	Kota Probolinggo, Provinsi Jawa Timur
Sumber Taman, Kantor Lurah		Kantor Lurah	07°46'46.98" S 113°13'43.91" T	Kota Probolinggo, Provinsi Jawa Timur
Tisnonegaran, Kantor Lurah		Kantor Lurah	07°45'23.35" S 113°12'40.51" T	Kota Probolinggo, Provinsi Jawa Timur
Wirobarang, Kantor Lurah		Kantor Lurah	07°45'25.91" S 113°13'52.98" T	Kota Probolinggo, Provinsi Jawa Timur
Kota Probolinggo, Kantor Bersama Samsat		Kantor Pemerintah Lainnya	07°44'50.49" S 113°13'45.19" T	Kota Probolinggo, Provinsi Jawa Timur
Kota Probolinggo, Kantor Dinas Kesehatan		Kantor Pemerintah Lainnya	07°44'43.50" S 113°12'55.76" T	Kota Probolinggo, Provinsi Jawa Timur

Nama Rupabumi	Nama Lain	Unsur Rupabumi	Koordinat	Keterangan Wilayah
Kota Probolinggo, Kantor UPT Pengolahan Sampah Dan Limbah		Kantor Pemerintah Lainnya	07°44'44.82" S 113°12'16.87" T	Kota Probolinggo, Provinsi Jawa Timur
Kota Probolinggo, Kejaksaan Negeri		Kantor Pemerintah Lainnya	07°46'11.71" S 113°12'49.47" T	Kota Probolinggo, Provinsi Jawa Timur
Kota Probolinggo, Pengadilan Negeri		Kantor Pemerintah Lainnya	07°44'57.32" S 113°12'49.02" T	Kota Probolinggo, Provinsi Jawa Timur
Probolinggo, Kantor UPT Pengelolaan Prasarana Perhubungan Lalu Lintas Angkutan Jalan		Kantor Pemerintah Lainnya	07°45'57.47" S 113°13'41.84" T	Kota Probolinggo, Provinsi Jawa Timur
Situbondo, Kantor Cabang Dinas Kelautan Dan Perikanan		Kantor Pemerintah Lainnya	07°44'24.70" S 113°12'58.32" T	Kota Probolinggo, Provinsi Jawa Timur

1.7.12 Kabupaten Lamongan

Nama Rupabumi	Nama Lain	Unsur Rupabumi	Koordinat	Keterangan Wilayah
Plabuhanrejo, Kantor Kepala Desa		Kantor Kepala Desa	07°17'23.67" S 112°24'07.04" T	Kabupaten Lamongan, Provinsi Jawa Timur
Pucangtelu, Kantor Kepala Desa		Kantor Kepala Desa	07°02'03.40" S 112°21'39.87" T	Kabupaten Lamongan, Provinsi Jawa Timur
Sedayulawas, Kantor Kepala Desa		Kantor Kepala Desa	06°52'50.48" S 112°16'15.71" T	Kabupaten Lamongan, Provinsi Jawa Timur
Sidobinangun, Kantor Kepala Desa		Kantor Kepala Desa	07°06'02.56" S 112°27'34.36" T	Kabupaten Lamongan, Provinsi Jawa Timur
Sidobogem, Kantor Kepala Desa		Kantor Kepala Desa	07°08'58.23" S 112°14'14.61" T	Kabupaten Lamongan, Provinsi Jawa Timur
Sidorejo, Kantor Kepala Desa		Kantor Kepala Desa	07°11'21.45" S 112°14'41.80" T	Kabupaten Lamongan, Provinsi Jawa Timur
Sidorejo, Kantor Kepala Desa		Kantor Kepala Desa	07°06'26.13" S 112°25'39.44" T	Kabupaten Lamongan, Provinsi Jawa Timur
Simbatan, Kantor Kepala Desa		Kantor Kepala Desa	07°08'33.27" S 112°26'52.11" T	Kabupaten Lamongan, Provinsi Jawa Timur
Sogo, Kantor Kepala Desa		Kantor Kepala Desa	07°06'18.69" S 112°10'52.10" T	Kabupaten Lamongan, Provinsi Jawa Timur
Sugio, Kantor Kepala Desa	Balai Desa Sugio	Kantor Kepala Desa	07°09'31.71" S 112°17'25.51" T	Kabupaten Lamongan, Provinsi Jawa Timur
Sukorame, Kantor Kepala Desa		Kantor Kepala Desa	07°20'40.77" S 112°06'43.79" T	Kabupaten Lamongan, Provinsi Jawa Timur
Sumberkerep, Kantor Kepala Desa		Kantor Kepala Desa	07°16'10.37" S 112°23'57.13" T	Kabupaten Lamongan, Provinsi Jawa Timur
Supenuh, Kantor Kepala Desa	Balai Desa Supenuh	Kantor Kepala Desa	07°10'15.46" S 112°16'52.08" T	Kabupaten Lamongan, Provinsi Jawa Timur
Takeranklating, Kantor Kepala Desa		Kantor Kepala Desa	07°11'14.99" S 112°24'42.80" T	Kabupaten Lamongan, Provinsi Jawa Timur
Tambakrigadung, Kantor Kepala Desa		Kantor Kepala Desa	07°07'55.00" S 112°25'32.73" T	Kabupaten Lamongan, Provinsi Jawa Timur
Tanjung, Kantor Kepala Desa		Kantor Kepala Desa	07°06'48.37" S 112°23'05.77" T	Kabupaten Lamongan, Provinsi Jawa Timur
Tiwet, Kantor Kepala Desa		Kantor Kepala Desa	07°02'26.87" S 112°23'22.93" T	Kabupaten Lamongan, Provinsi Jawa Timur
Truni, Kantor Kepala Desa		Kantor Kepala Desa	07°04'50.14" S 112°10'37.53" T	Kabupaten Lamongan, Provinsi Jawa Timur

Nama Rupabumi	Nama Lain	Unsur Rupabumi	Koordinat	Keterangan Wilayah
Warungring, Kantor Kepala Desa		Kantor Kepala Desa	07°11'17.77" S 112°11'02.88" T	Kabupaten Lamongan, Provinsi Jawa Timur
Kecamatan Bluluk, Balai Penyuluhan Pertanian		Kantor Pemerintah Lainnya	07°18'41.02" S 112°08'01.25" T	Kabupaten Lamongan, Provinsi Jawa Timur
Kecamatan Brondong, Balai Penyuluhan KB		Kantor Pemerintah Lainnya	06°52'21.93" S 112°16'43.68" T	Kabupaten Lamongan, Provinsi Jawa Timur
Kecamatan Brondong, KUA		Kantor Pemerintah Lainnya	06°52'27.11" S 112°16'39.87" T	Kabupaten Lamongan, Provinsi Jawa Timur
Kecamatan Karanggeneng, Kantor Pejabatan Pembuat Akta Ikrar Wakaf	Kantor PPAIW Kecamatan Karanggeneng	Kantor Pemerintah Lainnya	06°59'24.92" S 112°22'19.26" T	Kabupaten Lamongan, Provinsi Jawa Timur
Kecamatan Kembangbahu, Balai Penyuluhan KB		Kantor Pemerintah Lainnya	07°10'38.26" S 112°22'51.98" T	Kabupaten Lamongan, Provinsi Jawa Timur
Kecamatan Kembangbahu, KUA		Kantor Pemerintah Lainnya	07°11'00.85" S 112°21'06.76" T	Kabupaten Lamongan, Provinsi Jawa Timur
Kecamatan Ngimbang, Balai Penyuluhan KB		Kantor Pemerintah Lainnya	07°16'53.91" S 112°12'39.81" T	Kabupaten Lamongan, Provinsi Jawa Timur
Kecamatan Paciran, KUA		Kantor Pemerintah Lainnya	06°52'11.83" S 112°20'45.71" T	Kabupaten Lamongan, Provinsi Jawa Timur
Kecamatan Sekaran, Balai Penyuluhan KB		Kantor Pemerintah Lainnya	07°03'41.20" S 112°16'46.39" T	Kabupaten Lamongan, Provinsi Jawa Timur
Kecamatan Sekaran, KUA		Kantor Pemerintah Lainnya	07°03'34.65" S 112°16'37.76" T	Kabupaten Lamongan, Provinsi Jawa Timur
Kecamatan Sugio, KUA		Kantor Pemerintah Lainnya	07°09'35.77" S 112°16'57.14" T	Kabupaten Lamongan, Provinsi Jawa Timur
Kembangbahu, Balai Penyuluhan Pertanian		Kantor Pemerintah Lainnya	07°10'39.23" S 112°22'55.65" T	Kabupaten Lamongan, Provinsi Jawa Timur
Lawangan Agung, Kantor Bagian Kesatuan Pemangkuan Hutan	Kantor Perhutani Lawangan	Kantor Pemerintah Lainnya	07°12'14.91" S 112°17'26.70" T	Kabupaten Lamongan, Provinsi Jawa Timur

1.7.13 Kabupaten Lumajang

Nama Rupabumi	Nama Lain	Unsur Rupabumi	Koordinat	Keterangan Wilayah
Kabupaten Lumajang, Kantor DPRD		Kantor DPRD	08°04'33.79" S 113°14'10.97" T	Kabupaten Lumajang, Provinsi Jawa Timur
Banyuputih Lor, Kantor Kepala Desa		Kantor Kepala Desa	08°05'49.10" S 113°16'18.89" T	Kabupaten Lumajang, Provinsi Jawa Timur
Bedayu, Kantor Kepala Desa		Kantor Kepala Desa	08°04'20.96" S 113°06'08.57" T	Kabupaten Lumajang, Provinsi Jawa Timur
Bodang, Kantor Kepala Desa		Kantor Kepala Desa	08°05'50.54" S 113°09'18.10" T	Kabupaten Lumajang, Provinsi Jawa Timur
Buwek, Kantor Kepala Desa		Kantor Kepala Desa	08°02'20.24" S 113°16'35.33" T	Kabupaten Lumajang, Provinsi Jawa Timur

Nama Rupabumi	Nama Lain	Unsur Rupabumi	Koordinat	Keterangan Wilayah
Dawuhan Wetan, Kantor Kepala Desa		Kantor Kepala Desa	08°08'55.63" S 113°16'46.31" T	Kabupaten Lumajang, Provinsi Jawa Timur
Kalidilem, Kantor Kepala Desa		Kantor Kepala Desa	08°05'46.72" S 113°18'50.69" T	Kabupaten Lumajang, Provinsi Jawa Timur
Kalipenggung, Kantor Kepala Desa		Kantor Kepala Desa	08°03'31.06" S 113°20'16.49" T	Kabupaten Lumajang, Provinsi Jawa Timur
Labruk Lor, Kantor Kepala Desa		Kantor Kepala Desa	08°08'32.03" S 113°12'17.58" T	Kabupaten Lumajang, Provinsi Jawa Timur
Ledoktempuro, Kantor Kepala Desa		Kantor Kepala Desa	08°03'20.06" S 113°17'51.07" T	Kabupaten Lumajang, Provinsi Jawa Timur
Mangunsari, Kantor Kepala Desa		Kantor Kepala Desa	08°11'16.58" S 113°16'59.68" T	Kabupaten Lumajang, Provinsi Jawa Timur
Randuagung, Kantor Kepala Desa		Kantor Kepala Desa	08°03'56.19" S 113°17'57.64" T	Kabupaten Lumajang, Provinsi Jawa Timur
Ranulogong, Kantor Kepala Desa		Kantor Kepala Desa	08°03'15.28" S 113°18'56.56" T	Kabupaten Lumajang, Provinsi Jawa Timur
Ranuwurung, Kantor Kepala Desa		Kantor Kepala Desa	08°02'25.14" S 113°18'01.49" T	Kabupaten Lumajang, Provinsi Jawa Timur
Salak, Kantor Kepala Desa		Kantor Kepala Desa	08°01'36.14" S 113°18'53.00" T	Kabupaten Lumajang, Provinsi Jawa Timur
Sumberpetung, Kantor Kepala Desa		Kantor Kepala Desa	07°58'11.76" S 113°17'19.96" T	Kabupaten Lumajang, Provinsi Jawa Timur
Sumbersari, Kantor Kepala Desa		Kantor Kepala Desa	08°11'05.78" S 113°18'24.06" T	Kabupaten Lumajang, Provinsi Jawa Timur
Tegalrandu, Kantor Kepala Desa		Kantor Kepala Desa	07°59'07.56" S 113°16'06.00" T	Kabupaten Lumajang, Provinsi Jawa Timur
Tegalrejo, Kantor Kepala Desa		Kantor Kepala Desa	08°19'44.72" S 112°56'49.72" T	Kabupaten Lumajang, Provinsi Jawa Timur
Tempeh Tengah, Kantor Kepala Desa		Kantor Kepala Desa	08°12'24.61" S 113°10'29.91" T	Kabupaten Lumajang, Provinsi Jawa Timur
Tunjung, Kantor Kepala Desa		Kantor Kepala Desa	08°04'31.45" S 113°20'00.47" T	Kabupaten Lumajang, Provinsi Jawa Timur
Kabupaten Lumajang, Kantor Badan Kepegawaian Daerah		Kantor Pemerintah Lainnya	08°06'55.28" S 113°13'44.67" T	Kabupaten Lumajang, Provinsi Jawa Timur
Kabupaten Lumajang, Kantor Badan Kesatuan Bangsa dan Politik		Kantor Pemerintah Lainnya	08°06'15.73" S 113°13'55.92" T	Kabupaten Lumajang, Provinsi Jawa Timur
Kabupaten Lumajang, Kantor Badan Pajak dan Restribusi Daerah		Kantor Pemerintah Lainnya	08°08'05.13" S 113°13'35.00" T	Kabupaten Lumajang, Provinsi Jawa Timur
Kabupaten Lumajang, Kantor Badan Penanggulangan Bencana Daerah		Kantor Pemerintah Lainnya	08°07'25.82" S 113°13'49.65" T	Kabupaten Lumajang, Provinsi Jawa Timur
Kabupaten Lumajang, Kantor Badan Pusat Statistik		Kantor Pemerintah Lainnya	08°06'40.69" S 113°13'10.22" T	Kabupaten Lumajang, Provinsi Jawa Timur
Kabupaten Lumajang, Kantor Dinas Kesehatan		Kantor Pemerintah Lainnya	08°08'01.79" S 113°13'25.50" T	Kabupaten Lumajang, Provinsi Jawa Timur
Kabupaten Lumajang, Kantor Dinas Koperasi, Usaha Kecil Menengah, Perindustrian dan Perdagangan		Kantor Pemerintah Lainnya	08°08'12.26" S 113°12'37.66" T	Kabupaten Lumajang, Provinsi Jawa Timur
Kabupaten Lumajang, Kantor Dinas Lingkungan Hidup		Kantor Pemerintah Lainnya	08°06'33.79" S 113°13'45.65" T	Kabupaten Lumajang, Provinsi Jawa Timur

Nama Rupabumi	Nama Lain	Unsur Rupabumi	Koordinat	Keterangan Wilayah
Kabupaten Lumajang, Kantor Dinas Pendidikan		Kantor Pemerintah Lainnya	08°04'32.01" S 113°14'02.57" T	Kabupaten Lumajang, Provinsi Jawa Timur
Kabupaten Lumajang, Kantor Dinas Pengendalian Penduduk, Keluarga Berencana dan Pemberdayaan Perempuan		Kantor Pemerintah Lainnya	08°06'53.74" S 113°13'46.03" T	Kabupaten Lumajang, Provinsi Jawa Timur
Kabupaten Lumajang, Kantor Dinas Sosial, Pemberdayaan Perempuan dan Perlindungan Anak		Kantor Pemerintah Lainnya	08°06'18.05" S 113°13'55.67" T	Kabupaten Lumajang, Provinsi Jawa Timur
Kabupaten Lumajang, Kantor Dinas Tenaga Kerja		Kantor Pemerintah Lainnya	08°07'10.12" S 113°13'26.31" T	Kabupaten Lumajang, Provinsi Jawa Timur
Kecamatan Lumajang, Balai Penyuluhan Pertanian		Kantor Pemerintah Lainnya	08°06'34.57" S 113°13'44.20" T	Kabupaten Lumajang, Provinsi Jawa Timur
Lumajang, Kantor Pelayanan Penyuluhan dan Konsultasi Perpajakan		Kantor Pemerintah Lainnya	08°07'13.36" S 113°13'41.26" T	Kabupaten Lumajang, Provinsi Jawa Timur
Lumajang, Kantor UPT Pengelolaan Pendapatan Daerah		Kantor Pemerintah Lainnya	08°07'08.11" S 113°13'44.60" T	Kabupaten Lumajang, Provinsi Jawa Timur
Lumajang, Pengadilan Negeri		Kantor Pemerintah Lainnya	08°06'39.21" S 113°13'12.85" T	Kabupaten Lumajang, Provinsi Jawa Timur
Tirta Mahameru, Kantor Perusahaan Umum Daerah Air Minum		Kantor Perusahaan Air Minum	08°07'15.24" S 113°13'42.98" T	Kabupaten Lumajang, Provinsi Jawa Timur

1.7.14 Kabupaten Madiun

Nama Rupabumi	Nama Lain	Unsur Rupabumi	Koordinat	Keterangan Wilayah
Bancong, Kantor Kepala Desa		Kantor Kepala Desa	07°33'37.93" S 111°38'07.89" T	Kabupaten Madiun, Provinsi Jawa Timur
Bener, Kantor Kepala Desa		Kantor Kepala Desa	07°31'07.42" S 111°40'31.91" T	Kabupaten Madiun, Provinsi Jawa Timur
Blabakan, Kantor Kepala Desa		Kantor Kepala Desa	07°34'53.78" S 111°40'30.43" T	Kabupaten Madiun, Provinsi Jawa Timur
Bongsopotro, Kantor Kepala Desa		Kantor Kepala Desa	07°32'35.09" S 111°41'31.23" T	Kabupaten Madiun, Provinsi Jawa Timur
Bulakrejo, Kantor Kepala Desa		Kantor Kepala Desa	07°32'17.37" S 111°37'54.04" T	Kabupaten Madiun, Provinsi Jawa Timur
Bulu, Kantor Kepala Desa		Kantor Kepala Desa	07°29'07.44" S 111°40'27.59" T	Kabupaten Madiun, Provinsi Jawa Timur
Darmorejo, Kantor Kepala Desa		Kantor Kepala Desa	07°34'16.15" S 111°40'46.61" T	Kabupaten Madiun, Provinsi Jawa Timur
Dawuhan, Kantor Kepala Desa		Kantor Kepala Desa	07°29'05.51" S 111°41'06.83" T	Kabupaten Madiun, Provinsi Jawa Timur
Kare, Kantor Kepala Desa		Kantor Kepala Desa	07°43'28.63" S 111°41'24.84" T	Kabupaten Madiun, Provinsi Jawa Timur
Kedungbanteng, Kantor Kepala Desa		Kantor Kepala Desa	07°28'39.23" S 111°37'55.14" T	Kabupaten Madiun, Provinsi Jawa Timur
Kedungjati, Kantor Kepala Desa		Kantor Kepala Desa	07°32'30.85" S 111°35'30.05" T	Kabupaten Madiun, Provinsi Jawa Timur

Nama Rupabumi	Nama Lain	Unsur Rupabumi	Koordinat	Keterangan Wilayah
Kedungmaron, Kantor Kepala Desa		Kantor Kepala Desa	07°31'04.56" S 111°40'06.83" T	Kabupaten Madiun, Provinsi Jawa Timur
Klitik, Kantor Kepala Desa		Kantor Kepala Desa	07°33'00.72" S 111°38'11.15" T	Kabupaten Madiun, Provinsi Jawa Timur
Klumutan, Kantor Kepala Desa		Kantor Kepala Desa	07°31'37.80" S 111°42'26.19" T	Kabupaten Madiun, Provinsi Jawa Timur
Ngepeh, Kantor Kepala Desa		Kantor Kepala Desa	07°32'47.44" S 111°40'48.49" T	Kabupaten Madiun, Provinsi Jawa Timur

1.7.15 Kabupaten Malang

Nama Rupabumi	Nama Lain	Unsur Rupabumi	Koordinat	Keterangan Wilayah
Panggungrejo, Kantor Kepala Desa		Kantor Kepala Desa	08°08'47.70" S 112°36'09.52" T	Kabupaten Malang, Provinsi Jawa Timur
Putukrejo, Kantor Kepala Desa		Kantor Kepala Desa	08°07'38.25" S 112°38'10.19" T	Kabupaten Malang, Provinsi Jawa Timur

1.7.16 Kabupaten Mojokerto

Nama Rupabumi	Nama Lain	Unsur Rupabumi	Koordinat	Keterangan Wilayah
Bangsals, Kantor Camat		Kantor Camat	07°29'50.11" S 112°28'52.54" T	Kabupaten Mojokerto, Provinsi Jawa Timur
Dlanggu, Kantor Camat		Kantor Camat	07°33'39.66" S 112°28'55.62" T	Kabupaten Mojokerto, Provinsi Jawa Timur
Gedeg, Kantor Camat		Kantor Camat	07°27'19.26" S 112°25'25.05" T	Kabupaten Mojokerto, Provinsi Jawa Timur
Jatirejo, Kantor Camat		Kantor Camat	07°34'48.22" S 112°25'01.90" T	Kabupaten Mojokerto, Provinsi Jawa Timur
Jetis, Kantor Camat		Kantor Camat	07°24'11.09" S 112°25'41.77" T	Kabupaten Mojokerto, Provinsi Jawa Timur
Kutorejo, Kantor Camat		Kantor Camat	07°34'03.36" S 112°30'40.05" T	Kabupaten Mojokerto, Provinsi Jawa Timur
Mojosari, Kantor Camat		Kantor Camat	07°31'10.43" S 112°33'41.01" T	Kabupaten Mojokerto, Provinsi Jawa Timur
Pacet, Kantor Camat		Kantor Camat	07°39'01.82" S 112°32'13.69" T	Kabupaten Mojokerto, Provinsi Jawa Timur
Pungging, Kantor Camat		Kantor Camat	07°31'18.28" S 112°34'05.71" T	Kabupaten Mojokerto, Provinsi Jawa Timur
Sooko, Kantor Camat		Kantor Camat	07°31'40.40" S 112°24'43.85" T	Kabupaten Mojokerto, Provinsi Jawa Timur
Awang-awang, Kantor Kepala Desa		Kantor Kepala Desa	07°31'51.36" S 112°33'17.12" T	Kabupaten Mojokerto, Provinsi Jawa Timur
Balongmasin, Kantor Kepala Desa		Kantor Kepala Desa	07°30'53.67" S 112°35'14.95" T	Kabupaten Mojokerto, Provinsi Jawa Timur
Balongmojo, Kantor Kepala Desa		Kantor Kepala Desa	07°30'35.60" S 112°25'54.84" T	Kabupaten Mojokerto, Provinsi Jawa Timur
Banjarsari, Kantor Kepala Desa		Kantor Kepala Desa	07°25'34.37" S 112°25'03.09" T	Kabupaten Mojokerto, Provinsi Jawa Timur
Banjartanggul, Kantor Kepala Desa		Kantor Kepala Desa	07°32'36.00" S 112°33'27.26" T	Kabupaten Mojokerto, Provinsi Jawa Timur
Batankrajan, Kantor Kepala Desa		Kantor Kepala Desa	07°25'45.22" S 112°24'45.85" T	Kabupaten Mojokerto, Provinsi Jawa Timur

Nama Rupabumi	Nama Lain	Unsur Rupabumi	Koordinat	Keterangan Wilayah
Baureno, Kantor Kepala Desa		Kantor Kepala Desa	07°36'17.14" S 112°25'57.40" T	Kabupaten Mojokerto, Provinsi Jawa Timur
Begaganlimo, Kantor Kepala Desa		Kantor Kepala Desa	07°39'16.17" S 112°28'31.75" T	Kabupaten Mojokerto, Provinsi Jawa Timur
Bendung, Kantor Kepala Desa		Kantor Kepala Desa	07°24'05.89" S 112°26'39.80" T	Kabupaten Mojokerto, Provinsi Jawa Timur
Bendunganjati, Kantor Kepala Desa		Kantor Kepala Desa	07°37'51.61" S 112°32'59.25" T	Kabupaten Mojokerto, Provinsi Jawa Timur
Bening, Kantor Kepala Desa		Kantor Kepala Desa	07°36'40.29" S 112°27'23.25" T	Kabupaten Mojokerto, Provinsi Jawa Timur
Beratwetan, Kantor Kepala Desa		Kantor Kepala Desa	07°26'11.95" S 112°22'41.25" T	Kabupaten Mojokerto, Provinsi Jawa Timur
Betro, Kantor Kepala Desa		Kantor Kepala Desa	07°27'12.74" S 112°20'34.32" T	Kabupaten Mojokerto, Provinsi Jawa Timur
Blimbingsari, Kantor Kepala Desa		Kantor Kepala Desa	07°31'54.78" S 112°25'03.45" T	Kabupaten Mojokerto, Provinsi Jawa Timur
Brangkal, Kantor Kepala Desa		Kantor Kepala Desa	07°31'44.26" S 112°25'19.86" T	Kabupaten Mojokerto, Provinsi Jawa Timur
Brayung, Kantor Kepala Desa		Kantor Kepala Desa	07°32'11.82" S 112°26'12.03" T	Kabupaten Mojokerto, Provinsi Jawa Timur
Candiwatu, Kantor Kepala Desa		Kantor Kepala Desa	07°37'35.79" S 112°30'58.87" T	Kabupaten Mojokerto, Provinsi Jawa Timur
Canggu, Kantor Kepala Desa		Kantor Kepala Desa	07°25'49.05" S 112°27'43.59" T	Kabupaten Mojokerto, Provinsi Jawa Timur
Cembor, Kantor Kepala Desa		Kantor Kepala Desa	07°40'09.93" S 112°34'39.38" T	Kabupaten Mojokerto, Provinsi Jawa Timur
Claket, Kantor Kepala Desa		Kantor Kepala Desa	07°40'31.85" S 112°34'02.25" T	Kabupaten Mojokerto, Provinsi Jawa Timur
Curahmojo, Kantor Kepala Desa		Kantor Kepala Desa	07°34'06.59" S 112°34'13.78" T	Kabupaten Mojokerto, Provinsi Jawa Timur
Dilem, Kantor Kepala Desa		Kantor Kepala Desa	07°39'04.38" S 112°28'22.98" T	Kabupaten Mojokerto, Provinsi Jawa Timur
Dinoyo, Kantor Kepala Desa		Kantor Kepala Desa	07°35'21.98" S 112°25'37.39" T	Kabupaten Mojokerto, Provinsi Jawa Timur
Dlanggu, Kantor Kepala Desa		Kantor Kepala Desa	07°33'57.80" S 112°29'08.25" T	Kabupaten Mojokerto, Provinsi Jawa Timur
Dukuhngarjo, Kantor Kepala Desa		Kantor Kepala Desa	07°35'40.11" S 112°24'43.70" T	Kabupaten Mojokerto, Provinsi Jawa Timur
Gading, Kantor Kepala Desa		Kantor Kepala Desa	07°34'50.61" S 112°24'42.68" T	Kabupaten Mojokerto, Provinsi Jawa Timur
Gebangsari, Kantor Kepala Desa		Kantor Kepala Desa	07°35'44.44" S 112°25'02.21" T	Kabupaten Mojokerto, Provinsi Jawa Timur
Gedeg, Kantor Kepala Desa		Kantor Kepala Desa	07°27'16.60" S 112°23'47.67" T	Kabupaten Mojokerto, Provinsi Jawa Timur
Gembongan, Kantor Kepala Desa		Kantor Kepala Desa	07°27'14.80" S 112°22'36.03" T	Kabupaten Mojokerto, Provinsi Jawa Timur
Gempolkerep, Kantor Kepala Desa		Kantor Kepala Desa	07°27'24.98" S 112°23'17.11" T	Kabupaten Mojokerto, Provinsi Jawa Timur
Gondang, Kantor Kepala Desa		Kantor Kepala Desa	07°36'54.80" S 112°29'28.52" T	Kabupaten Mojokerto, Provinsi Jawa Timur
Gumeng, Kantor Kepala Desa		Kantor Kepala Desa	07°39'43.62" S 112°29'42.03" T	Kabupaten Mojokerto, Provinsi Jawa Timur
Jabontegal, Kantor Kepala Desa		Kantor Kepala Desa	07°30'31.09" S 112°34'55.57" T	Kabupaten Mojokerto, Provinsi Jawa Timur
Jatidukuh, Kantor Kepala Desa		Kantor Kepala Desa	07°37'55.97" S 112°27'38.82" T	Kabupaten Mojokerto, Provinsi Jawa Timur

Nama Rupabumi	Nama Lain	Unsur Rupabumi	Koordinat	Keterangan Wilayah
Jatilangkung, Kantor Kepala Desa		Kantor Kepala Desa	07°32'35.61" S 112°32'46.48" T	Kabupaten Mojokerto, Provinsi Jawa Timur
Jatirejo, Kantor Kepala Desa		Kantor Kepala Desa	07°36'12.23" S 112°25'00.94" T	Kabupaten Mojokerto, Provinsi Jawa Timur
Jerukseger, Kantor Kepala Desa		Kantor Kepala Desa	07°25'43.25" S 112°23'51.39" T	Kabupaten Mojokerto, Provinsi Jawa Timur
Jetis, Kantor Kepala Desa		Kantor Kepala Desa	07°24'56.87" S 112°28'14.97" T	Kabupaten Mojokerto, Provinsi Jawa Timur
Jiyu, Kantor Kepala Desa		Kantor Kepala Desa	07°35'05.93" S 112°32'51.06" T	Kabupaten Mojokerto, Provinsi Jawa Timur
Jolotundo, Kantor Kepala Desa		Kantor Kepala Desa	07°24'00.92" S 112°25'18.20" T	Kabupaten Mojokerto, Provinsi Jawa Timur
Jotangan, Kantor Kepala Desa		Kantor Kepala Desa	07°30'09.78" S 112°32'56.71" T	Kabupaten Mojokerto, Provinsi Jawa Timur
Jrambe, Kantor Kepala Desa		Kantor Kepala Desa	07°33'43.37" S 112°28'00.86" T	Kabupaten Mojokerto, Provinsi Jawa Timur
Kalen, Kantor Kepala Desa		Kantor Kepala Desa	07°35'40.79" S 112°29'22.17" T	Kabupaten Mojokerto, Provinsi Jawa Timur
Kaligoro, Kantor Kepala Desa		Kantor Kepala Desa	07°31'00.13" S 112°30'48.26" T	Kabupaten Mojokerto, Provinsi Jawa Timur
Kalikatir, Kantor Kepala Desa		Kantor Kepala Desa	07°38'17.68" S 112°28'24.65" T	Kabupaten Mojokerto, Provinsi Jawa Timur
Kalipuro, Kantor Kepala Desa		Kantor Kepala Desa	07°32'15.24" S 112°34'08.67" T	Kabupaten Mojokerto, Provinsi Jawa Timur
Karangjeruk, Kantor Kepala Desa		Kantor Kepala Desa	07°34'58.03" S 112°27'02.75" T	Kabupaten Mojokerto, Provinsi Jawa Timur
Karangkedawang, Kantor Kepala Desa		Kantor Kepala Desa	07°29'20.02" S 112°24'16.26" T	Kabupaten Mojokerto, Provinsi Jawa Timur
Kebonagung, Kantor Kepala Desa		Kantor Kepala Desa	07°32'17.27" S 112°27'50.63" T	Kabupaten Mojokerto, Provinsi Jawa Timur
Kedunggede, Kantor Kepala Desa		Kantor Kepala Desa	07°36'12.85" S 112°29'46.68" T	Kabupaten Mojokerto, Provinsi Jawa Timur
Kedunguneng, Kantor Kepala Desa		Kantor Kepala Desa	07°31'37.69" S 112°29'09.17" T	Kabupaten Mojokerto, Provinsi Jawa Timur
Kemantren, Kantor Kepala Desa		Kantor Kepala Desa	07°27'16.25" S 112°24'52.35" T	Kabupaten Mojokerto, Provinsi Jawa Timur
Kembangringgit, Kantor Kepala Desa		Kantor Kepala Desa	07°31'45.44" S 112°35'49.96" T	Kabupaten Mojokerto, Provinsi Jawa Timur
Kembangsri, Kantor Kepala Desa		Kantor Kepala Desa	07°32'11.34" S 112°37'25.43" T	Kabupaten Mojokerto, Provinsi Jawa Timur
Kemiri, Kantor Kepala Desa		Kantor Kepala Desa	07°39'12.20" S 112°31'23.00" T	Kabupaten Mojokerto, Provinsi Jawa Timur
Kepuharum, Kantor Kepala Desa		Kantor Kepala Desa	07°34'42.31" S 112°30'00.85" T	Kabupaten Mojokerto, Provinsi Jawa Timur
Kepuhpandak, Kantor Kepala Desa		Kantor Kepala Desa	07°31'56.25" S 112°30'46.61" T	Kabupaten Mojokerto, Provinsi Jawa Timur
Kesemen, Kantor Kepala Desa		Kantor Kepala Desa	07°34'46.24" S 112°34'38.98" T	Kabupaten Mojokerto, Provinsi Jawa Timur
Kesimantengah, Kantor Kepala Desa		Kantor Kepala Desa	07°38'48.13" S 112°31'37.22" T	Kabupaten Mojokerto, Provinsi Jawa Timur
Ketemasdungus, Kantor Kepala Desa		Kantor Kepala Desa	07°32'53.05" S 112°26'37.63" T	Kabupaten Mojokerto, Provinsi Jawa Timur
Kintelan, Kantor Kepala Desa		Kantor Kepala Desa	07°32'12.48" S 112°25'48.66" T	Kabupaten Mojokerto, Provinsi Jawa Timur
Klinterejo, Kantor Kepala Desa		Kantor Kepala Desa	07°31'09.70" S 112°24'09.35" T	Kabupaten Mojokerto, Provinsi Jawa Timur

Nama Rupabumi	Nama Lain	Unsur Rupabumi	Koordinat	Keterangan Wilayah
Kumitir, Kantor Kepala Desa		Kantor Kepala Desa	07°34'12.10" S 112°24'50.94" T	Kabupaten Mojokerto, Provinsi Jawa Timur
Kupang, Kantor Kepala Desa		Kantor Kepala Desa	07°24'07.97" S 112°25'41.62" T	Kabupaten Mojokerto, Provinsi Jawa Timur
Kuripansari, Kantor Kepala Desa		Kantor Kepala Desa	07°36'20.58" S 112°32'59.05" T	Kabupaten Mojokerto, Provinsi Jawa Timur
Kutogirang, Kantor Kepala Desa		Kantor Kepala Desa	07°34'09.11" S 112°35'18.35" T	Kabupaten Mojokerto, Provinsi Jawa Timur
Kutoporong, Kantor Kepala Desa		Kantor Kepala Desa	07°31'43.86" S 112°29'37.08" T	Kabupaten Mojokerto, Provinsi Jawa Timur
Kutorejo, Kantor Kepala Desa		Kantor Kepala Desa	07°34'04.19" S 112°30'40.55" T	Kabupaten Mojokerto, Provinsi Jawa Timur
Lakardowo, Kantor Kepala Desa		Kantor Kepala Desa	07°22'05.22" S 112°28'13.69" T	Kabupaten Mojokerto, Provinsi Jawa Timur
Lebakjabung, Kantor Kepala Desa		Kantor Kepala Desa	07°36'51.71" S 112°24'51.87" T	Kabupaten Mojokerto, Provinsi Jawa Timur
Lebaksono, Kantor Kepala Desa		Kantor Kepala Desa	07°32'05.44" S 112°33'39.07" T	Kabupaten Mojokerto, Provinsi Jawa Timur
Lolawang, Kantor Kepala Desa		Kantor Kepala Desa	07°32'52.69" S 112°36'26.37" T	Kabupaten Mojokerto, Provinsi Jawa Timur
Manting, Kantor Kepala Desa		Kantor Kepala Desa	07°38'11.95" S 112°26'24.65" T	Kabupaten Mojokerto, Provinsi Jawa Timur
Medali, Kantor Kepala Desa		Kantor Kepala Desa	07°31'22.22" S 112°26'24.40" T	Kabupaten Mojokerto, Provinsi Jawa Timur
Mejoyo, Kantor Kepala Desa		Kantor Kepala Desa	07°29'43.45" S 112°31'11.79" T	Kabupaten Mojokerto, Provinsi Jawa Timur
Menanggal, Kantor Kepala Desa		Kantor Kepala Desa	07°30'45.05" S 112°32'32.58" T	Kabupaten Mojokerto, Provinsi Jawa Timur
Mlirip, Kantor Kepala Desa		Kantor Kepala Desa	07°26'53.35" S 112°26'56.68" T	Kabupaten Mojokerto, Provinsi Jawa Timur
Modongan, Kantor Kepala Desa		Kantor Kepala Desa	07°29'51.03" S 112°23'55.09" T	Kabupaten Mojokerto, Provinsi Jawa Timur
Modopuro, Kantor Kepala Desa		Kantor Kepala Desa	07°30'03.38" S 112°31'53.27" T	Kabupaten Mojokerto, Provinsi Jawa Timur
Mojogeneng, Kantor Kepala Desa		Kantor Kepala Desa	07°34'55.22" S 112°26'41.28" T	Kabupaten Mojokerto, Provinsi Jawa Timur
Mojokarang, Kantor Kepala Desa		Kantor Kepala Desa	07°35'11.31" S 112°29'15.66" T	Kabupaten Mojokerto, Provinsi Jawa Timur
Mojolebak, Kantor Kepala Desa		Kantor Kepala Desa	07°24'06.83" S 112°27'14.91" T	Kabupaten Mojokerto, Provinsi Jawa Timur
Randuharjo, Kantor Kepala Desa		Kantor Kepala Desa	07°32'46.73" S 112°35'10.83" T	Kabupaten Mojokerto, Provinsi Jawa Timur
Salen, Kantor Kepala Desa		Kantor Kepala Desa	07°29'20.49" S 112°30'49.90" T	Kabupaten Mojokerto, Provinsi Jawa Timur
Sambilawang, Kantor Kepala Desa		Kantor Kepala Desa	07°33'26.38" S 112°26'48.36" T	Kabupaten Mojokerto, Provinsi Jawa Timur
Sawo, Kantor Kepala Desa		Kantor Kepala Desa	07°24'37.96" S 112°24'06.44" T	Kabupaten Mojokerto, Provinsi Jawa Timur
Seduri, Kantor Kepala Desa		Kantor Kepala Desa	07°30'50.74" S 112°33'29.51" T	Kabupaten Mojokerto, Provinsi Jawa Timur
Segunung, Kantor Kepala Desa		Kantor Kepala Desa	07°35'05.60" S 112°29'10.14" T	Kabupaten Mojokerto, Provinsi Jawa Timur
Sekargadung, Kantor Kepala Desa		Kantor Kepala Desa	07°32'57.29" S 112°34'07.86" T	Kabupaten Mojokerto, Provinsi Jawa Timur
Sidoarjo, Kantor Kepala Desa		Kantor Kepala Desa	07°26'53.24" S 112°25'52.85" T	Kabupaten Mojokerto, Provinsi Jawa Timur

Nama Rupabumi	Nama Lain	Unsur Rupabumi	Koordinat	Keterangan Wilayah
Sidomulyo, Kantor Kepala Desa		Kantor Kepala Desa	07°29'54.76" S 112°29'52.58" T	Kabupaten Mojokerto, Provinsi Jawa Timur
Sidorejo, Kantor Kepala Desa		Kantor Kepala Desa	07°23'44.02" S 112°28'31.12" T	Kabupaten Mojokerto, Provinsi Jawa Timur
Simbaringin, Kantor Kepala Desa		Kantor Kepala Desa	07°35'37.30" S 112°31'55.22" T	Kabupaten Mojokerto, Provinsi Jawa Timur
Singowangi, Kantor Kepala Desa		Kantor Kepala Desa	07°32'20.50" S 112°32'25.49" T	Kabupaten Mojokerto, Provinsi Jawa Timur
Sooko, Kantor Kepala Desa		Kantor Kepala Desa	07°29'24.31" S 112°25'37.85" T	Kabupaten Mojokerto, Provinsi Jawa Timur
Srigading, Kantor Kepala Desa		Kantor Kepala Desa	07°35'08.13" S 112°34'57.43" T	Kabupaten Mojokerto, Provinsi Jawa Timur
Sumberagung, Kantor Kepala Desa		Kantor Kepala Desa	07°35'59.54" S 112°26'27.91" T	Kabupaten Mojokerto, Provinsi Jawa Timur
Sumbergirang, Kantor Kepala Desa		Kantor Kepala Desa	07°31'04.96" S 112°27'34.80" T	Kabupaten Mojokerto, Provinsi Jawa Timur
Sumberjati, Kantor Kepala Desa		Kantor Kepala Desa	07°37'49.86" S 112°25'28.58" T	Kabupaten Mojokerto, Provinsi Jawa Timur
Sumberkembar, Kantor Kepala Desa		Kantor Kepala Desa	07°37'04.21" S 112°32'49.58" T	Kabupaten Mojokerto, Provinsi Jawa Timur
Sumbertanggul, Kantor Kepala Desa		Kantor Kepala Desa	07°31'37.87" S 112°31'42.25" T	Kabupaten Mojokerto, Provinsi Jawa Timur
Sumbertebu, Kantor Kepala Desa		Kantor Kepala Desa	07°30'03.00" S 112°30'02.76" T	Kabupaten Mojokerto, Provinsi Jawa Timur
Sumengko, Kantor Kepala Desa		Kantor Kepala Desa	07°34'48.97" S 112°25'17.73" T	Kabupaten Mojokerto, Provinsi Jawa Timur
Tampungrejo, Kantor Kepala Desa		Kantor Kepala Desa	07°34'09.77" S 112°26'03.05" T	Kabupaten Mojokerto, Provinsi Jawa Timur
Tangunan, Kantor Kepala Desa		Kantor Kepala Desa	07°32'49.21" S 112°27'55.60" T	Kabupaten Mojokerto, Provinsi Jawa Timur
Tanjungkenongo, Kantor Kepala Desa		Kantor Kepala Desa	07°36'48.98" S 112°32'10.40" T	Kabupaten Mojokerto, Provinsi Jawa Timur
Tawangrejo, Kantor Kepala Desa		Kantor Kepala Desa	07°39'37.01" S 112°24'57.09" T	Kabupaten Mojokerto, Provinsi Jawa Timur
Tawar, Kantor Kepala Desa		Kantor Kepala Desa	07°36'05.82" S 112°27'28.05" T	Kabupaten Mojokerto, Provinsi Jawa Timur
Tempuran, Kantor Kepala Desa		Kantor Kepala Desa	07°33'17.17" S 112°32'50.38" T	Kabupaten Mojokerto, Provinsi Jawa Timur
Tunggalpager, Kantor Kepala Desa		Kantor Kepala Desa	07°31'17.58" S 112°34'12.13" T	Kabupaten Mojokerto, Provinsi Jawa Timur
Warugunung, Kantor Kepala Desa		Kantor Kepala Desa	07°37'21.10" S 112°31'57.06" T	Kabupaten Mojokerto, Provinsi Jawa Timur
Watukenongo, Kantor Kepala Desa		Kantor Kepala Desa	07°29'52.60" S 112°34'21.39" T	Kabupaten Mojokerto, Provinsi Jawa Timur
Windurejo, Kantor Kepala Desa		Kantor Kepala Desa	07°34'04.55" S 112°31'26.86" T	Kabupaten Mojokerto, Provinsi Jawa Timur
Wiyu, Kantor Kepala Desa		Kantor Kepala Desa	07°38'29.69" S 112°30'36.68" T	Kabupaten Mojokerto, Provinsi Jawa Timur
Wonodadi, Kantor Kepala Desa		Kantor Kepala Desa	07°32'36.40" S 112°32'07.60" T	Kabupaten Mojokerto, Provinsi Jawa Timur
Wonoploso, Kantor Kepala Desa		Kantor Kepala Desa	07°37'29.29" S 112°28'29.34" T	Kabupaten Mojokerto, Provinsi Jawa Timur
Wotanmasjedong, Kantor Kepala Desa		Kantor Kepala Desa	07°34'33.59" S 112°36'51.91" T	Kabupaten Mojokerto, Provinsi Jawa Timur
Mojosari, Kantor Lurah		Kantor Lurah	07°31'14.95" S 112°33'41.94" T	Kabupaten Mojokerto, Provinsi Jawa Timur

Nama Rupabumi	Nama Lain	Unsur Rupabumi	Koordinat	Keterangan Wilayah
Sarirejo, Kantor Lurah		Kantor Lurah	07°31'31.00" S 112°33'39.68" T	Kabupaten Mojokerto, Provinsi Jawa Timur
Wonokusumo, Kantor Lurah		Kantor Lurah	07°31'05.02" S 112°33'36.92" T	Kabupaten Mojokerto, Provinsi Jawa Timur

1.7.17 Kabupaten Ngawi

Nama Rupabumi	Nama Lain	Unsur Rupabumi	Koordinat	Keterangan Wilayah
Banyuurip, Kantor Kepala Desa		Kantor Kepala Desa	07°22'04.81" S 111°29'14.49" T	Kabupaten Ngawi, Provinsi Jawa Timur

1.7.18 Kabupaten Pacitan

Nama Rupabumi	Nama Lain	Unsur Rupabumi	Koordinat	Keterangan Wilayah
Gondang, Kantor Kepala Desa		Kantor Kepala Desa	08°02'22.21" S 111°11'13.28" T	Kabupaten Pacitan, Provinsi Jawa Timur
Klepu, Kantor Kepala Desa		Kantor Kepala Desa	08°09'03.28" S 110°55'49.48" T	Kabupaten Pacitan, Provinsi Jawa Timur
Ngadirejan, Kantor Kepala Desa		Kantor Kepala Desa	08°09'55.51" S 111°02'39.83" T	Kabupaten Pacitan, Provinsi Jawa Timur
Pelem, Kantor Kepala Desa		Kantor Kepala Desa	08°07'28.06" S 111°04'14.18" T	Kabupaten Pacitan, Provinsi Jawa Timur
Widoro, Kantor Kepala Desa		Kantor Kepala Desa	08°11'44.95" S 110°55'13.61" T	Kabupaten Pacitan, Provinsi Jawa Timur

1.7.19 Kabupaten Pamekasan

Nama Rupabumi	Nama Lain	Unsur Rupabumi	Koordinat	Keterangan Wilayah
Ambat, Kantor Kepala Desa		Kantor Kepala Desa	07°13'11.29" S 113°25'40.34" T	Kabupaten Pamekasan, Provinsi Jawa Timur
Blaban, Kantor Kepala Desa		Kantor Kepala Desa	06°54'41.05" S 113°29'16.68" T	Kabupaten Pamekasan, Provinsi Jawa Timur
Gagah, Kantor Kepala Desa		Kantor Kepala Desa	07°06'28.38" S 113°35'42.87" T	Kabupaten Pamekasan, Provinsi Jawa Timur
Palalang, Kantor Kepala Desa		Kantor Kepala Desa	07°01'58.76" S 113°34'27.51" T	Kabupaten Pamekasan, Provinsi Jawa Timur
Sentol, Kantor Kepala Desa		Kantor Kepala Desa	07°08'35.89" S 113°30'28.75" T	Kabupaten Pamekasan, Provinsi Jawa Timur

1.7.20 Kabupaten Pasuruan

Nama Rupabumi	Nama Lain	Unsur Rupabumi	Koordinat	Keterangan Wilayah
Kejayan, Kantor Camat		Kantor Camat	07°41'45.21" S 112°52'45.19" T	Kabupaten Pasuruan, Provinsi Jawa Timur
Pasrepan, Kantor Camat		Kantor Camat	07°46'17.61" S 112°52'45.07" T	Kabupaten Pasuruan, Provinsi Jawa Timur
Pohjentrek, Kantor Camat		Kantor Camat	07°40'57.85" S 112°52'17.65" T	Kabupaten Pasuruan, Provinsi Jawa Timur
Purwodadi, Kantor Camat		Kantor Camat	07°48'36.53" S 112°43'32.77" T	Kabupaten Pasuruan, Provinsi Jawa Timur

Nama Rupabumi	Nama Lain	Unsur Rupabumi	Koordinat	Keterangan Wilayah
Purwosari, Kantor Camat		Kantor Camat	07°46'22.20" S 112°44'38.58" T	Kabupaten Pasuruan, Provinsi Jawa Timur
Puspo, Kantor Camat		Kantor Camat	07°49'48.42" S 112°52'05.96" T	Kabupaten Pasuruan, Provinsi Jawa Timur
Rembang, Kantor Camat		Kantor Camat	07°38'08.57" S 112°48'12.60" T	Kabupaten Pasuruan, Provinsi Jawa Timur
Sukorejo, Kantor Camat		Kantor Camat	07°43'02.31" S 112°43'18.82" T	Kabupaten Pasuruan, Provinsi Jawa Timur
Tutur, Kantor Camat		Kantor Camat	07°53'49.82" S 112°49'22.56" T	Kabupaten Pasuruan, Provinsi Jawa Timur
Wonorejo, Kantor Camat		Kantor Camat	07°43'03.56" S 112°48'02.07" T	Kabupaten Pasuruan, Provinsi Jawa Timur
Bakalan, Kantor Kepala Desa		Kantor Kepala Desa	07°45'12.66" S 112°45'19.83" T	Kabupaten Pasuruan, Provinsi Jawa Timur
Bendungan, Kantor Kepala Desa		Kantor Kepala Desa	07°37'20.00" S 112°51'32.17" T	Kabupaten Pasuruan, Provinsi Jawa Timur
Candibinangun, Kantor Kepala Desa		Kantor Kepala Desa	07°41'12.17" S 112°44'48.79" T	Kabupaten Pasuruan, Provinsi Jawa Timur
Capang, Kantor Kepala Desa		Kantor Kepala Desa	07°47'27.36" S 112°43'51.40" T	Kabupaten Pasuruan, Provinsi Jawa Timur
Cowek, Kantor Kepala Desa		Kantor Kepala Desa	07°48'56.58" S 112°44'58.97" T	Kabupaten Pasuruan, Provinsi Jawa Timur
Dawuhansengon, Kantor Kepala Desa		Kantor Kepala Desa	07°50'48.08" S 112°47'03.54" T	Kabupaten Pasuruan, Provinsi Jawa Timur
Glagahsari, Kantor Kepala Desa		Kantor Kepala Desa	07°43'02.42" S 112°43'03.03" T	Kabupaten Pasuruan, Provinsi Jawa Timur
Jimbaran, Kantor Kepala Desa		Kantor Kepala Desa	07°49'29.05" S 112°52'49.53" T	Kabupaten Pasuruan, Provinsi Jawa Timur
Kalipucang, Kantor Kepala Desa		Kantor Kepala Desa	07°51'07.17" S 112°48'48.39" T	Kabupaten Pasuruan, Provinsi Jawa Timur
Kalirejo, Kantor Kepala Desa		Kantor Kepala Desa	07°41'58.74" S 112°44'44.49" T	Kabupaten Pasuruan, Provinsi Jawa Timur
Kalisat, Kantor Kepala Desa		Kantor Kepala Desa	07°40'31.82" S 112°46'59.65" T	Kabupaten Pasuruan, Provinsi Jawa Timur
Kandangan, Kantor Kepala Desa		Kantor Kepala Desa	07°54'37.58" S 112°52'38.50" T	Kabupaten Pasuruan, Provinsi Jawa Timur
Karangsono, Kantor Kepala Desa		Kantor Kepala Desa	07°43'59.44" S 112°43'24.15" T	Kabupaten Pasuruan, Provinsi Jawa Timur
Kayoman, Kantor Kepala Desa		Kantor Kepala Desa	07°43'25.77" S 112°45'11.89" T	Kabupaten Pasuruan, Provinsi Jawa Timur
Kemiri, Kantor Kepala Desa		Kantor Kepala Desa	07°50'09.96" S 112°51'02.14" T	Kabupaten Pasuruan, Provinsi Jawa Timur
Kenduruan, Kantor Kepala Desa		Kantor Kepala Desa	07°41'11.57" S 112°44'28.94" T	Kabupaten Pasuruan, Provinsi Jawa Timur
Kertosari, Kantor Kepala Desa		Kantor Kepala Desa	07°47'11.74" S 112°44'26.35" T	Kabupaten Pasuruan, Provinsi Jawa Timur
Ketangirejo, Kantor Kepala Desa		Kantor Kepala Desa	07°43'07.07" S 112°52'47.37" T	Kabupaten Pasuruan, Provinsi Jawa Timur
Krengih, Kantor Kepala Desa		Kantor Kepala Desa	07°39'58.43" S 112°48'21.11" T	Kabupaten Pasuruan, Provinsi Jawa Timur
Logowok, Kantor Kepala Desa		Kantor Kepala Desa	07°39'50.27" S 112°52'04.64" T	Kabupaten Pasuruan, Provinsi Jawa Timur
Martopuro, Kantor Kepala Desa		Kantor Kepala Desa	07°45'56.85" S 112°45'05.69" T	Kabupaten Pasuruan, Provinsi Jawa Timur
Ngantungan, Kantor Kepala Desa		Kantor Kepala Desa	07°47'29.06" S 112°52'55.42" T	Kabupaten Pasuruan, Provinsi Jawa Timur

Nama Rupabumi	Nama Lain	Unsur Rupabumi	Koordinat	Keterangan Wilayah
Ngembal, Kantor Kepala Desa		Kantor Kepala Desa	07°48'24.07" S 112°48'22.15" T	Kabupaten Pasuruan, Provinsi Jawa Timur
Pajaran, Kantor Kepala Desa		Kantor Kepala Desa	07°40'33.39" S 112°48'17.87" T	Kabupaten Pasuruan, Provinsi Jawa Timur
Pandean, Kantor Kepala Desa		Kantor Kepala Desa	07°36'32.65" S 112°48'58.27" T	Kabupaten Pasuruan, Provinsi Jawa Timur
Parasrejo, Kantor Kepala Desa		Kantor Kepala Desa	07°40'10.19" S 112°52'49.70" T	Kabupaten Pasuruan, Provinsi Jawa Timur
Parerejo, Kantor Kepala Desa		Kantor Kepala Desa	07°48'12.76" S 112°43'20.68" T	Kabupaten Pasuruan, Provinsi Jawa Timur
Pejangkungan, Kantor Kepala Desa		Kantor Kepala Desa	07°37'42.97" S 112°48'37.94" T	Kabupaten Pasuruan, Provinsi Jawa Timur
Pucang Sari, Kantor Kepala Desa		Kantor Kepala Desa	07°44'23.00" S 112°44'21.52" T	Kabupaten Pasuruan, Provinsi Jawa Timur
Pungging, Kantor Kepala Desa		Kantor Kepala Desa	07°53'18.12" S 112°49'30.97" T	Kabupaten Pasuruan, Provinsi Jawa Timur
Purwodadi, Kantor Kepala Desa		Kantor Kepala Desa	07°48'26.26" S 112°43'48.02" T	Kabupaten Pasuruan, Provinsi Jawa Timur
Puspo, Kantor Kepala Desa		Kantor Kepala Desa	07°49'43.66" S 112°52'07.15" T	Kabupaten Pasuruan, Provinsi Jawa Timur
Randugong, Kantor Kepala Desa		Kantor Kepala Desa	07°43'15.17" S 112°51'58.65" T	Kabupaten Pasuruan, Provinsi Jawa Timur
Sebandung, Kantor Kepala Desa		Kantor Kepala Desa	07°42'17.48" S 112°44'00.02" T	Kabupaten Pasuruan, Provinsi Jawa Timur
Semut, Kantor Kepala Desa		Kantor Kepala Desa	07°46'03.01" S 112°46'27.47" T	Kabupaten Pasuruan, Provinsi Jawa Timur
Sengonagung, Kantor Kepala Desa		Kantor Kepala Desa	07°45'04.64" S 112°43'54.82" T	Kabupaten Pasuruan, Provinsi Jawa Timur
Sukorame, Kantor Kepala Desa		Kantor Kepala Desa	07°38'55.22" S 112°45'07.01" T	Kabupaten Pasuruan, Provinsi Jawa Timur
Sukorejo, Kantor Kepala Desa		Kantor Kepala Desa	07°38'30.29" S 112°52'24.67" T	Kabupaten Pasuruan, Provinsi Jawa Timur
Sumber Pitu, Kantor Kepala Desa		Kantor Kepala Desa	07°50'11.33" S 112°48'31.26" T	Kabupaten Pasuruan, Provinsi Jawa Timur
Sumberlagah, Kantor Kepala Desa		Kantor Kepala Desa	07°39'02.17" S 112°49'02.79" T	Kabupaten Pasuruan, Provinsi Jawa Timur
Sungikulon, Kantor Kepala Desa		Kantor Kepala Desa	07°39'01.45" S 112°51'01.81" T	Kabupaten Pasuruan, Provinsi Jawa Timur
Sungiwetan, Kantor Kepala Desa		Kantor Kepala Desa	07°38'44.14" S 112°51'53.64" T	Kabupaten Pasuruan, Provinsi Jawa Timur
Suskan Rejo, Kantor Kepala Desa		Kantor Kepala Desa	07°40'55.88" S 112°52'15.25" T	Kabupaten Pasuruan, Provinsi Jawa Timur
Tidu, Kantor Kepala Desa		Kantor Kepala Desa	07°39'05.21" S 112°52'03.73" T	Kabupaten Pasuruan, Provinsi Jawa Timur
Tutur, Kantor Kepala Desa		Kantor Kepala Desa	07°52'32.36" S 112°48'26.52" T	Kabupaten Pasuruan, Provinsi Jawa Timur
Warungdowo, Kantor Kepala Desa		Kantor Kepala Desa	07°41'10.90" S 112°52'57.80" T	Kabupaten Pasuruan, Provinsi Jawa Timur
Wonosari, Kantor Kepala Desa		Kantor Kepala Desa	07°53'35.49" S 112°49'03.79" T	Kabupaten Pasuruan, Provinsi Jawa Timur

1.7.21 Kabupaten Ponorogo

Nama Rupabumi	Nama Lain	Unsur Rupabumi	Koordinat	Keterangan Wilayah
Ngebel, Kantor Camat		Kantor Camat	07°47'29.52" S 111°38'10.51" T	Kabupaten Ponorogo, Provinsi Jawa Timur
Sambit, Kantor Camat		Kantor Camat	07°57'39.84" S 111°30'35.99" T	Kabupaten Ponorogo, Provinsi Jawa Timur
Sooko, Kantor Camat		Kantor Camat	07°54'33.33" S 111°40'22.35" T	Kabupaten Ponorogo, Provinsi Jawa Timur
Banaran, Kantor Kepala Desa		Kantor Kepala Desa	07°51'30.36" S 111°40'33.54" T	Kabupaten Ponorogo, Provinsi Jawa Timur
Jarak, Kantor Kepala Desa		Kantor Kepala Desa	07°53'47.14" S 111°30'29.59" T	Kabupaten Ponorogo, Provinsi Jawa Timur
Jurug, Kantor Kepala Desa		Kantor Kepala Desa	07°54'07.69" S 111°40'28.50" T	Kabupaten Ponorogo, Provinsi Jawa Timur
Krisik, Kantor Kepala Desa		Kantor Kepala Desa	07°52'00.14" S 111°42'30.13" T	Kabupaten Ponorogo, Provinsi Jawa Timur
Munggun, Kantor Kepala Desa		Kantor Kepala Desa	07°51'55.83" S 111°37'59.02" T	Kabupaten Ponorogo, Provinsi Jawa Timur
Ngadirojo, Kantor Kepala Desa		Kantor Kepala Desa	07°56'09.36" S 111°37'41.27" T	Kabupaten Ponorogo, Provinsi Jawa Timur
Ngrupit, Kantor Kepala Desa		Kantor Kepala Desa	07°48'50.85" S 111°30'37.99" T	Kabupaten Ponorogo, Provinsi Jawa Timur
Patik, Kantor Kepala Desa		Kantor Kepala Desa	07°52'26.37" S 111°38'14.84" T	Kabupaten Ponorogo, Provinsi Jawa Timur
Tegalrejo, Kantor Kepala Desa		Kantor Kepala Desa	07°53'12.39" S 111°38'02.17" T	Kabupaten Ponorogo, Provinsi Jawa Timur

1.7.22 Kabupaten Probolinggo

Nama Rupabumi	Nama Lain	Unsur Rupabumi	Koordinat	Keterangan Wilayah
Bantaran, Kantor Camat		Kantor Camat	07°51'57.81" S 113°10'43.03" T	Kabupaten Probolinggo, Provinsi Jawa Timur
Banyuanyar, Kantor Camat		Kantor Camat	07°51'35.90" S 113°18'02.40" T	Kabupaten Probolinggo, Provinsi Jawa Timur
Besuk, Kantor Camat		Kantor Camat	07°46'50.14" S 113°28'35.90" T	Kabupaten Probolinggo, Provinsi Jawa Timur
Dringu, Kantor Camat		Kantor Camat	07°46'09.62" S 113°14'54.69" T	Kabupaten Probolinggo, Provinsi Jawa Timur
Gading, Kantor Camat		Kantor Camat	07°50'39.75" S 113°26'02.65" T	Kabupaten Probolinggo, Provinsi Jawa Timur
Gending, Kantor Camat		Kantor Camat	07°47'33.77" S 113°18'34.97" T	Kabupaten Probolinggo, Provinsi Jawa Timur
Kraksaan, Kantor Camat		Kantor Camat	07°45'37.42" S 113°25'02.02" T	Kabupaten Probolinggo, Provinsi Jawa Timur
Krejengan, Kantor Camat		Kantor Camat	07°48'17.49" S 113°25'02.58" T	Kabupaten Probolinggo, Provinsi Jawa Timur
Krucil, Kantor Camat		Kantor Camat	07°56'34.94" S 113°28'29.16" T	Kabupaten Probolinggo, Provinsi Jawa Timur
Kuripan, Kantor Camat		Kantor Camat	07°53'22.13" S 113°08'33.15" T	Kabupaten Probolinggo, Provinsi Jawa Timur
Leces, Kantor Camat		Kantor Camat	07°50'04.28" S 113°13'40.22" T	Kabupaten Probolinggo, Provinsi Jawa Timur
Lumbang, Kantor Camat		Kantor Camat	07°49'36.91" S 113°03'47.50" T	Kabupaten Probolinggo, Provinsi Jawa Timur

Nama Rupabumi	Nama Lain	Unsur Rupabumi	Koordinat	Keterangan Wilayah
Maron, Kantor Camat		Kantor Camat	07°50'51.25" S 113°21'21.04" T	Kabupaten Probolinggo, Provinsi Jawa Timur
Paiton, Kantor Camat		Kantor Camat	07°42'53.85" S 113°30'55.91" T	Kabupaten Probolinggo, Provinsi Jawa Timur
Pakuniran, Kantor Camat		Kantor Camat	07°48'28.24" S 113°30'27.58" T	Kabupaten Probolinggo, Provinsi Jawa Timur
Sukapura, Kantor Camat		Kantor Camat	07°53'11.06" S 113°02'58.85" T	Kabupaten Probolinggo, Provinsi Jawa Timur
Sumber, Kantor Camat		Kantor Camat	07°55'17.52" S 113°07'13.46" T	Kabupaten Probolinggo, Provinsi Jawa Timur
Sumberasih, Kantor Camat		Kantor Camat	07°46'56.63" S 113°10'01.09" T	Kabupaten Probolinggo, Provinsi Jawa Timur
Tegalsiwalan, Kantor Camat		Kantor Camat	07°52'24.99" S 113°15'18.96" T	Kabupaten Probolinggo, Provinsi Jawa Timur
Tiris, Kantor Camat		Kantor Camat	07°57'46.37" S 113°24'05.15" T	Kabupaten Probolinggo, Provinsi Jawa Timur
Tongas, Kantor Camat		Kantor Camat	07°43'43.12" S 113°06'12.37" T	Kabupaten Probolinggo, Provinsi Jawa Timur
Wonomerto, Kantor Camat		Kantor Camat	07°49'54.14" S 113°08'55.24" T	Kabupaten Probolinggo, Provinsi Jawa Timur
Alaskandang, Kantor Kepala Desa		Kantor Kepala Desa	07°45'48.94" S 113°28'23.60" T	Kabupaten Probolinggo, Provinsi Jawa Timur
Alasnyiur, Kantor Kepala Desa		Kantor Kepala Desa	07°48'35.60" S 113°29'40.63" T	Kabupaten Probolinggo, Provinsi Jawa Timur
Alaspandan, Kantor Kepala Desa		Kantor Kepala Desa	07°47'59.26" S 113°31'24.06" T	Kabupaten Probolinggo, Provinsi Jawa Timur
Alassapi, Kantor Kepala Desa		Kantor Kepala Desa	07°49'06.72" S 113°19'35.64" T	Kabupaten Probolinggo, Provinsi Jawa Timur
Alassumur Kulon, Kantor Kepala Desa		Kantor Kepala Desa	07°46'05.34" S 113°27'39.67" T	Kabupaten Probolinggo, Provinsi Jawa Timur
Alastengah, Kantor Kepala Desa		Kantor Kepala Desa	07°44'50.62" S 113°29'43.79" T	Kabupaten Probolinggo, Provinsi Jawa Timur
Ambulu, Kantor Kepala Desa		Kantor Kepala Desa	07°45'41.11" S 113°08'31.49" T	Kabupaten Probolinggo, Provinsi Jawa Timur
Asembagus, Kantor Kepala Desa		Kantor Kepala Desa	07°45'14.36" S 113°24'26.40" T	Kabupaten Probolinggo, Provinsi Jawa Timur
Asembakor, Kantor Kepala Desa		Kantor Kepala Desa	07°44'33.01" S 113°27'15.16" T	Kabupaten Probolinggo, Provinsi Jawa Timur
Bago, Kantor Kepala Desa		Kantor Kepala Desa	07°49'44.66" S 113°29'39.47" T	Kabupaten Probolinggo, Provinsi Jawa Timur
Banjarsari, Kantor Kepala Desa		Kantor Kepala Desa	07°44'39.32" S 113°08'41.82" T	Kabupaten Probolinggo, Provinsi Jawa Timur
Banjarsawah, Kantor Kepala Desa		Kantor Kepala Desa	07°51'36.93" S 113°14'37.72" T	Kabupaten Probolinggo, Provinsi Jawa Timur
Banyuanyar Lor, Kantor Kepala Desa		Kantor Kepala Desa	07°49'15.74" S 113°17'22.70" T	Kabupaten Probolinggo, Provinsi Jawa Timur
Bayeman, Kantor Kepala Desa		Kantor Kepala Desa	07°44'11.36" S 113°07'18.76" T	Kabupaten Probolinggo, Provinsi Jawa Timur
Bulang, Kantor Kepala Desa		Kantor Kepala Desa	07°47'47.36" S 113°19'35.67" T	Kabupaten Probolinggo, Provinsi Jawa Timur
Bulu, Kantor Kepala Desa		Kantor Kepala Desa	07°46'07.20" S 113°24'40.83" T	Kabupaten Probolinggo, Provinsi Jawa Timur
Curahsawo, Kantor Kepala Desa		Kantor Kepala Desa	07°47'37.00" S 113°17'25.38" T	Kabupaten Probolinggo, Provinsi Jawa Timur
Curah Tulis, Kantor Kepala Desa		Kantor Kepala Desa	07°43'24.74" S 113°05'21.11" T	Kabupaten Probolinggo, Provinsi Jawa Timur

Nama Rupabumi	Nama Lain	Unsur Rupabumi	Koordinat	Keterangan Wilayah
Dungun, Kantor Kepala Desa		Kantor Kepala Desa	07°44'06.06" S 113°07'04.30" T	Kabupaten Probolinggo, Provinsi Jawa Timur
Gejungan, Kantor Kepala Desa		Kantor Kepala Desa	07°46'10.85" S 113°21'08.63" T	Kabupaten Probolinggo, Provinsi Jawa Timur
Jrebeng, Kantor Kepala Desa		Kantor Kepala Desa	07°49'59.53" S 113°09'24.02" T	Kabupaten Probolinggo, Provinsi Jawa Timur
Kareng Kidul, Kantor Kepala Desa		Kantor Kepala Desa	07°49'09.39" S 113°11'40.57" T	Kabupaten Probolinggo, Provinsi Jawa Timur
Kedawung, Kantor Kepala Desa		Kantor Kepala Desa	07°53'20.39" S 113°08'43.53" T	Kabupaten Probolinggo, Provinsi Jawa Timur
Laweyan, Kantor Kepala Desa		Kantor Kepala Desa	07°47'44.51" S 113°10'21.59" T	Kabupaten Probolinggo, Provinsi Jawa Timur
Mrangonlawang, Kantor Kepala Desa		Kantor Kepala Desa	07°47'54.01" S 113°14'46.70" T	Kabupaten Probolinggo, Provinsi Jawa Timur
Pandansari, Kantor Kepala Desa		Kantor Kepala Desa	07°58'27.39" S 113°03'32.11" T	Kabupaten Probolinggo, Provinsi Jawa Timur
Pohsangit Lor, Kantor Kepala Desa		Kantor Kepala Desa	07°48'58.37" S 113°10'48.96" T	Kabupaten Probolinggo, Provinsi Jawa Timur
Tongas Kulon, Kantor Kepala Desa		Kantor Kepala Desa	07°43'42.67" S 113°05'59.85" T	Kabupaten Probolinggo, Provinsi Jawa Timur

1.7.23 Kabupaten Sidoarjo

Nama Rupabumi	Nama Lain	Unsur Rupabumi	Koordinat	Keterangan Wilayah
Balombangendo, Kantor Camat		Kantor Camat	07°24'36.06" S 112°31'39.83" T	Kabupaten Sidoarjo, Provinsi Jawa Timur
Candi, Kantor Camat		Kantor Camat	07°28'53.19" S 112°42'44.69" T	Kabupaten Sidoarjo, Provinsi Jawa Timur
Gedangan, Kantor Camat		Kantor Camat	07°23'21.76" S 112°43'35.84" T	Kabupaten Sidoarjo, Provinsi Jawa Timur
Jabon, Kantor Camat		Kantor Camat	07°32'55.03" S 112°43'21.43" T	Kabupaten Sidoarjo, Provinsi Jawa Timur
Krian, Kantor Camat		Kantor Camat	07°24'02.99" S 112°34'42.21" T	Kabupaten Sidoarjo, Provinsi Jawa Timur
Prambon, Kantor Camat		Kantor Camat	07°28'17.85" S 112°33'43.26" T	Kabupaten Sidoarjo, Provinsi Jawa Timur
Sedati, Kantor Camat		Kantor Camat	07°23'39.31" S 112°46'02.34" T	Kabupaten Sidoarjo, Provinsi Jawa Timur
Sidoarjo, Kantor Camat		Kantor Camat	07°27'02.32" S 112°42'41.96" T	Kabupaten Sidoarjo, Provinsi Jawa Timur
Tarik, Kantor Camat		Kantor Camat	07°27'10.98" S 112°31'09.76" T	Kabupaten Sidoarjo, Provinsi Jawa Timur
Waru, Kantor Camat		Kantor Camat	07°20'55.81" S 112°44'37.02" T	Kabupaten Sidoarjo, Provinsi Jawa Timur
Bakalanwringinpitu, Kantor Kepala Desa		Kantor Kepala Desa	07°24'44.72" S 112°32'14.71" T	Kabupaten Sidoarjo, Provinsi Jawa Timur
Bakungpringgodani, Kantor Kepala Desa		Kantor Kepala Desa	07°24'44.34" S 112°30'27.24" T	Kabupaten Sidoarjo, Provinsi Jawa Timur
Balunggabus, Kantor Kepala Desa		Kantor Kepala Desa	07°29'44.38" S 112°43'28.49" T	Kabupaten Sidoarjo, Provinsi Jawa Timur
Balongmacekan, Kantor Kepala Desa		Kantor Kepala Desa	07°27'04.96" S 112°30'44.15" T	Kabupaten Sidoarjo, Provinsi Jawa Timur
Banjarkemantren, Kantor Kepala Desa		Kantor Kepala Desa	07°24'57.21" S 112°43'17.80" T	Kabupaten Sidoarjo, Provinsi Jawa Timur

Nama Rupabumi	Nama Lain	Unsur Rupabumi	Koordinat	Keterangan Wilayah
Banjarwungu, Kantor Kepala Desa		Kantor Kepala Desa	07°26'58.39" S 112°32'22.40" T	Kabupaten Sidoarjo, Provinsi Jawa Timur
Barengkrajan, Kantor Kepala Desa		Kantor Kepala Desa	07°22'46.04" S 112°36'12.78" T	Kabupaten Sidoarjo, Provinsi Jawa Timur
Bligo, Kantor Kepala Desa		Kantor Kepala Desa	07°28'30.96" S 112°43'20.08" T	Kabupaten Sidoarjo, Provinsi Jawa Timur
Bogempinggir, Kantor Kepala Desa		Kantor Kepala Desa	07°24'08.17" S 112°31'04.78" T	Kabupaten Sidoarjo, Provinsi Jawa Timur
Buduran, Kantor Kepala Desa		Kantor Kepala Desa	07°25'36.88" S 112°43'17.34" T	Kabupaten Sidoarjo, Provinsi Jawa Timur
Bulang, Kantor Kepala Desa		Kantor Kepala Desa	07°29'25.80" S 112°35'56.84" T	Kabupaten Sidoarjo, Provinsi Jawa Timur
Buncitan, Kantor Kepala Desa		Kantor Kepala Desa	07°23'45.65" S 112°46'43.48" T	Kabupaten Sidoarjo, Provinsi Jawa Timur
Bungurasih, Kantor Kepala Desa		Kantor Kepala Desa	07°21'05.02" S 112°43'09.51" T	Kabupaten Sidoarjo, Provinsi Jawa Timur
Candinegoro, Kantor Kepala Desa		Kantor Kepala Desa	07°24'32.78" S 112°37'10.58" T	Kabupaten Sidoarjo, Provinsi Jawa Timur
Cangkring, Kantor Kepala Desa		Kantor Kepala Desa	07°29'49.77" S 112°36'29.52" T	Kabupaten Sidoarjo, Provinsi Jawa Timur
Cangkringturi, Kantor Kepala Desa		Kantor Kepala Desa	07°27'15.23" S 112°35'14.95" T	Kabupaten Sidoarjo, Provinsi Jawa Timur
Cemandi, Kantor Kepala Desa		Kantor Kepala Desa	07°23'33.28" S 112°46'53.89" T	Kabupaten Sidoarjo, Provinsi Jawa Timur
Dukuhsari, Kantor Kepala Desa		Kantor Kepala Desa	07°32'57.01" S 112°43'43.86" T	Kabupaten Sidoarjo, Provinsi Jawa Timur
Gagangkepuhsari, Kantor Kepala Desa		Kantor Kepala Desa	07°25'37.09" S 112°32'12.37" T	Kabupaten Sidoarjo, Provinsi Jawa Timur
Gampang, Kantor Kepala Desa		Kantor Kepala Desa	07°28'54.03" S 112°36'14.17" T	Kabupaten Sidoarjo, Provinsi Jawa Timur
Gamping, Kantor Kepala Desa		Kantor Kepala Desa	07°24'59.63" S 112°35'33.49" T	Kabupaten Sidoarjo, Provinsi Jawa Timur
Gedangrowo, Kantor Kepala Desa		Kantor Kepala Desa	07°28'39.39" S 112°34'28.26" T	Kabupaten Sidoarjo, Provinsi Jawa Timur
Gempolklutuk, Kantor Kepala Desa		Kantor Kepala Desa	07°26'59.13" S 112°33'03.44" T	Kabupaten Sidoarjo, Provinsi Jawa Timur
Glagaharum, Kantor Kepala Desa		Kantor Kepala Desa	07°31'54.57" S 112°43'40.54" T	Kabupaten Sidoarjo, Provinsi Jawa Timur
Grabagan, Kantor Kepala Desa		Kantor Kepala Desa	07°26'54.62" S 112°37'26.97" T	Kabupaten Sidoarjo, Provinsi Jawa Timur
Jabaran, Kantor Kepala Desa		Kantor Kepala Desa	07°24'51.89" S 112°32'57.10" T	Kabupaten Sidoarjo, Provinsi Jawa Timur
Janti, Kantor Kepala Desa		Kantor Kepala Desa	07°28'54.42" S 112°37'11.16" T	Kabupaten Sidoarjo, Provinsi Jawa Timur
Jatialun-Alun, Kantor Kepala Desa		Kantor Kepala Desa	07°28'02.10" S 112°36'40.12" T	Kabupaten Sidoarjo, Provinsi Jawa Timur
Jatikalang, Kantor Kepala Desa		Kantor Kepala Desa	07°28'33.44" S 112°36'32.39" T	Kabupaten Sidoarjo, Provinsi Jawa Timur
Jedongcangkring, Kantor Kepala Desa		Kantor Kepala Desa	07°27'22.92" S 112°36'19.60" T	Kabupaten Sidoarjo, Provinsi Jawa Timur
Jerukgamping, Kantor Kepala Desa		Kantor Kepala Desa	07°24'56.02" S 112°35'14.63" T	Kabupaten Sidoarjo, Provinsi Jawa Timur
Jeruklegi, Kantor Kepala Desa		Kantor Kepala Desa	07°24'07.57" S 112°33'15.19" T	Kabupaten Sidoarjo, Provinsi Jawa Timur
Kajartengguli, Kantor Kepala Desa		Kantor Kepala Desa	07°28'00.98" S 112°33'51.68" T	Kabupaten Sidoarjo, Provinsi Jawa Timur

Nama Rupabumi	Nama Lain	Unsur Rupabumi	Koordinat	Keterangan Wilayah
Kalanganyar, Kantor Kepala Desa		Kantor Kepala Desa	07°23'58.65" S 112°47'39.28" T	Kabupaten Sidoarjo, Provinsi Jawa Timur
Kalidawir, Kantor Kepala Desa		Kantor Kepala Desa	07°30'43.92" S 112°44'09.43" T	Kabupaten Sidoarjo, Provinsi Jawa Timur
Kalimati, Kantor Kepala Desa		Kantor Kepala Desa	07°27'26.75" S 112°33'03.20" T	Kabupaten Sidoarjo, Provinsi Jawa Timur
Kalipecabean, Kantor Kepala Desa		Kantor Kepala Desa	07°29'02.67" S 112°44'24.93" T	Kabupaten Sidoarjo, Provinsi Jawa Timur
Kalitengah, Kantor Kepala Desa		Kantor Kepala Desa	07°30'27.87" S 112°42'31.46" T	Kabupaten Sidoarjo, Provinsi Jawa Timur
Keboharan, Kantor Kepala Desa		Kantor Kepala Desa	07°23'38.45" S 112°36'30.79" T	Kabupaten Sidoarjo, Provinsi Jawa Timur
Kebonsari, Kantor Kepala Desa		Kantor Kepala Desa	07°28'58.36" S 112°43'22.97" T	Kabupaten Sidoarjo, Provinsi Jawa Timur
Kedinding, Kantor Kepala Desa		Kantor Kepala Desa	07°26'16.37" S 112°33'02.04" T	Kabupaten Sidoarjo, Provinsi Jawa Timur
Kedungbocok, Kantor Kepala Desa		Kantor Kepala Desa	07°27'13.08" S 112°29'32.92" T	Kabupaten Sidoarjo, Provinsi Jawa Timur
Keduncangkring, Kantor Kepala Desa		Kantor Kepala Desa	07°32'56.05" S 112°42'50.69" T	Kabupaten Sidoarjo, Provinsi Jawa Timur
Kedungkembar, Kantor Kepala Desa		Kantor Kepala Desa	07°27'40.38" S 112°35'34.01" T	Kabupaten Sidoarjo, Provinsi Jawa Timur
Kedungrejo, Kantor Kepala Desa		Kantor Kepala Desa	07°21'07.26" S 112°44'01.38" T	Kabupaten Sidoarjo, Provinsi Jawa Timur
Kedungsugo, Kantor Kepala Desa		Kantor Kepala Desa	07°27'47.91" S 112°35'02.97" T	Kabupaten Sidoarjo, Provinsi Jawa Timur
Kedungwonokerto, Kantor Kepala Desa		Kantor Kepala Desa	07°27'26.74" S 112°34'05.00" T	Kabupaten Sidoarjo, Provinsi Jawa Timur
Kemangsén, Kantor Kepala Desa		Kantor Kepala Desa	07°24'42.61" S 112°34'10.63" T	Kabupaten Sidoarjo, Provinsi Jawa Timur
Kendalpecabean, Kantor Kepala Desa		Kantor Kepala Desa	07°29'44.84" S 112°44'15.71" T	Kabupaten Sidoarjo, Provinsi Jawa Timur
Kepunten, Kantor Kepala Desa		Kantor Kepala Desa	07°27'28.93" S 112°37'26.78" T	Kabupaten Sidoarjo, Provinsi Jawa Timur
Keret, Kantor Kepala Desa		Kantor Kepala Desa	07°29'02.78" S 112°36'35.39" T	Kabupaten Sidoarjo, Provinsi Jawa Timur
Klantingsari, Kantor Kepala Desa		Kantor Kepala Desa	07°27'32.94" S 112°32'53.84" T	Kabupaten Sidoarjo, Provinsi Jawa Timur
Kramattemenggung, Kantor Kepala Desa		Kantor Kepala Desa	07°26'01.97" S 112°27'47.53" T	Kabupaten Sidoarjo, Provinsi Jawa Timur
Krembung, Kantor Kepala Desa		Kantor Kepala Desa	07°30'26.03" S 112°37'14.85" T	Kabupaten Sidoarjo, Provinsi Jawa Timur
Lemuju, Kantor Kepala Desa		Kantor Kepala Desa	07°30'13.17" S 112°36'56.38" T	Kabupaten Sidoarjo, Provinsi Jawa Timur
Mergobener, Kantor Kepala Desa		Kantor Kepala Desa	07°28'02.52" S 112°31'55.04" T	Kabupaten Sidoarjo, Provinsi Jawa Timur
Mojoruntut, Kantor Kepala Desa		Kantor Kepala Desa	07°30'56.39" S 112°37'14.69" T	Kabupaten Sidoarjo, Provinsi Jawa Timur
Mulyodadi, Kantor Kepala Desa		Kantor Kepala Desa	07°25'34.61" S 112°37'28.32" T	Kabupaten Sidoarjo, Provinsi Jawa Timur
Ngampelsari, Kantor Kepala Desa		Kantor Kepala Desa	07°29'39.23" S 112°42'58.79" T	Kabupaten Sidoarjo, Provinsi Jawa Timur
Pangreh, Kantor Kepala Desa		Kantor Kepala Desa	07°33'37.32" S 112°43'26.10" T	Kabupaten Sidoarjo, Provinsi Jawa Timur
Pejangkungan, Kantor Kepala Desa		Kantor Kepala Desa	07°28'34.57" S 112°35'32.24" T	Kabupaten Sidoarjo, Provinsi Jawa Timur

Nama Rupabumi	Nama Lain	Unsur Rupabumi	Koordinat	Keterangan Wilayah
Penambangan, Kantor Kepala Desa		Kantor Kepala Desa	07°24'26.19" S 112°31'52.59" T	Kabupaten Sidoarjo, Provinsi Jawa Timur
Seduri, Kantor Kepala Desa		Kantor Kepala Desa	07°24'54.24" S 112°30'59.36" T	Kabupaten Sidoarjo, Provinsi Jawa Timur
Segodobancang, Kantor Kepala Desa		Kantor Kepala Desa	07°26'06.00" S 112°31'53.29" T	Kabupaten Sidoarjo, Provinsi Jawa Timur
Semambung, Kantor Kepala Desa		Kantor Kepala Desa	07°26'09.23" S 112°36'31.29" T	Kabupaten Sidoarjo, Provinsi Jawa Timur
Sentul, Kantor Kepala Desa		Kantor Kepala Desa	07°31'40.75" S 112°44'07.26" T	Kabupaten Sidoarjo, Provinsi Jawa Timur
Sidomojo, Kantor Kepala Desa		Kantor Kepala Desa	07°23'53.13" S 112°35'05.55" T	Kabupaten Sidoarjo, Provinsi Jawa Timur
Simoangin-Angin, Kantor Kepala Desa		Kantor Kepala Desa	07°26'07.79" S 112°36'11.18" T	Kabupaten Sidoarjo, Provinsi Jawa Timur
Tambakrejo, Kantor Kepala Desa		Kantor Kepala Desa	07°21'12.15" S 112°46'33.12" T	Kabupaten Sidoarjo, Provinsi Jawa Timur
Tambaksawah, Kantor Kepala Desa		Kantor Kepala Desa	07°21'34.37" S 112°46'38.69" T	Kabupaten Sidoarjo, Provinsi Jawa Timur
Tawang Sari, Kantor Kepala Desa		Kantor Kepala Desa	07°21'00.11" S 112°40'51.54" T	Kabupaten Sidoarjo, Provinsi Jawa Timur
Tempel, Kantor Kepala Desa		Kantor Kepala Desa	07°22'34.70" S 112°35'21.62" T	Kabupaten Sidoarjo, Provinsi Jawa Timur
Temu, Kantor Kepala Desa		Kantor Kepala Desa	07°26'50.39" S 112°34'14.34" T	Kabupaten Sidoarjo, Provinsi Jawa Timur
Terik, Kantor Kepala Desa		Kantor Kepala Desa	07°24'48.33" S 112°36'05.73" T	Kabupaten Sidoarjo, Provinsi Jawa Timur
Terungkulon, Kantor Kepala Desa		Kantor Kepala Desa	07°23'49.52" S 112°36'41.82" T	Kabupaten Sidoarjo, Provinsi Jawa Timur
Tlasi, Kantor Kepala Desa		Kantor Kepala Desa	07°28'24.42" S 112°37'04.63" T	Kabupaten Sidoarjo, Provinsi Jawa Timur
Watesari, Kantor Kepala Desa		Kantor Kepala Desa	07°25'32.62" S 112°33'09.55" T	Kabupaten Sidoarjo, Provinsi Jawa Timur
Wonoayu, Kantor Kepala Desa		Kantor Kepala Desa	07°26'10.56" S 112°37'07.21" T	Kabupaten Sidoarjo, Provinsi Jawa Timur
Wonokupang, Kantor Kepala Desa		Kantor Kepala Desa	07°24'51.17" S 112°31'15.75" T	Kabupaten Sidoarjo, Provinsi Jawa Timur

1.7.24 Kabupaten Sumenep

Nama Rupabumi	Nama Lain	Unsur Rupabumi	Koordinat	Keterangan Wilayah
Ambunten, Kantor Camat		Kantor Camat	06°53'34.45" S 113°44'29.47" T	Kabupaten Sumenep, Provinsi Jawa Timur
Arjasa, Kantor Camat		Kantor Camat	06°51'31.80" S 115°17'09.44" T	Kabupaten Sumenep, Provinsi Jawa Timur
Batang Batang, Kantor Camat		Kantor Camat	06°56'48.04" S 113°59'52.07" T	Kabupaten Sumenep, Provinsi Jawa Timur
Batuputih, Kantor Camat		Kantor Camat	06°54'59.40" S 113°55'04.38" T	Kabupaten Sumenep, Provinsi Jawa Timur
Bluto, Kantor Camat		Kantor Camat	07°06'18.40" S 113°48'41.00" T	Kabupaten Sumenep, Provinsi Jawa Timur
Dasuk, Kantor Camat		Kantor Camat	06°53'49.79" S 113°48'26.40" T	Kabupaten Sumenep, Provinsi Jawa Timur
Dungkek, Kantor Camat		Kantor Camat	06°58'40.98" S 114°05'34.79" T	Kabupaten Sumenep, Provinsi Jawa Timur

Nama Rupabumi	Nama Lain	Unsur Rupabumi	Koordinat	Keterangan Wilayah
Ganding, Kantor Camat		Kantor Camat	07°02'28.87" S 113°41'24.38" T	Kabupaten Sumenep, Provinsi Jawa Timur
Gapura, Kantor Camat		Kantor Camat	06°59'50.46" S 113°57'32.29" T	Kabupaten Sumenep, Provinsi Jawa Timur
Guluk-Guluk, Kantor Camat		Kantor Camat	07°03'11.85" S 113°40'47.02" T	Kabupaten Sumenep, Provinsi Jawa Timur
Kalianget, Kantor Camat		Kantor Camat	07°03'21.56" S 113°56'34.39" T	Kabupaten Sumenep, Provinsi Jawa Timur
Kota Sumenep, Kantor Camat		Kantor Camat	07°00'05.07" S 113°52'12.24" T	Kabupaten Sumenep, Provinsi Jawa Timur
Lenteng, Kantor Camat		Kantor Camat	07°01'41.06" S 113°47'06.38" T	Kabupaten Sumenep, Provinsi Jawa Timur
Masalembu, Kantor Camat		Kantor Camat	05°34'18.73" S 114°25'21.24" T	Kabupaten Sumenep, Provinsi Jawa Timur
Pasongsongan, Kantor Camat		Kantor Camat	06°53'26.00" S 113°39'33.08" T	Kabupaten Sumenep, Provinsi Jawa Timur
Pragaan, Kantor Camat		Kantor Camat	07°06'39.63" S 113°39'32.89" T	Kabupaten Sumenep, Provinsi Jawa Timur
Ra'as, Kantor Camat		Kantor Camat	07°09'11.01" S 114°36'50.10" T	Kabupaten Sumenep, Provinsi Jawa Timur
Rubaru, Kantor Camat		Kantor Camat	06°57'25.79" S 113°45'06.10" T	Kabupaten Sumenep, Provinsi Jawa Timur
Saronggi, Kantor Camat		Kantor Camat	07°04'58.53" S 113°49'42.98" T	Kabupaten Sumenep, Provinsi Jawa Timur
Talango, Kantor Camat		Kantor Camat	07°03'48.77" S 113°57'07.97" T	Kabupaten Sumenep, Provinsi Jawa Timur
Andulang, Kantor Kepala Desa		Kantor Kepala Desa	07°00'06.19" S 113°58'23.60" T	Kabupaten Sumenep, Provinsi Jawa Timur
Banaresep Timur, Kantor Kepala Desa		Kantor Kepala Desa	07°02'50.51" S 113°46'25.44" T	Kabupaten Sumenep, Provinsi Jawa Timur
Bilangan, Kantor Kepala Desa		Kantor Kepala Desa	06°55'26.04" S 114°02'59.56" T	Kabupaten Sumenep, Provinsi Jawa Timur
Jangkong, Kantor Kepala Desa		Kantor Kepala Desa	06°54'15.99" S 114°01'14.66" T	Kabupaten Sumenep, Provinsi Jawa Timur
Kapedi, Kantor Kepala Desa		Kantor Kepala Desa	07°06'47.05" S 113°43'15.34" T	Kabupaten Sumenep, Provinsi Jawa Timur
Karangbudi, Kantor Kepala Desa		Kantor Kepala Desa	07°00'00.35" S 113°54'48.37" T	Kabupaten Sumenep, Provinsi Jawa Timur
Karduluk, Kantor Kepala Desa		Kantor Kepala Desa	07°06'28.81" S 113°41'51.26" T	Kabupaten Sumenep, Provinsi Jawa Timur
Kolor, Kantor Kepala Desa		Kantor Kepala Desa	07°01'07.07" S 113°51'39.93" T	Kabupaten Sumenep, Provinsi Jawa Timur
Lapa Daya, Kantor Kepala Desa		Kantor Kepala Desa	06°57'47.44" S 114°06'20.17" T	Kabupaten Sumenep, Provinsi Jawa Timur
Pakamban Laok, Kantor Kepala Desa		Kantor Kepala Desa	07°06'40.81" S 113°38'46.83" T	Kabupaten Sumenep, Provinsi Jawa Timur
Pakandangan Barat, Kantor Kepala Desa		Kantor Kepala Desa	07°06'52.48" S 113°44'45.48" T	Kabupaten Sumenep, Provinsi Jawa Timur
Romben Rana, Kantor Kepala Desa		Kantor Kepala Desa	06°59'52.17" S 114°03'13.43" T	Kabupaten Sumenep, Provinsi Jawa Timur
Talang, Kantor Kepala Desa		Kantor Kepala Desa	07°03'43.26" S 113°47'56.35" T	Kabupaten Sumenep, Provinsi Jawa Timur

1.7.25 Kabupaten Trenggalek

Nama Rupabumi	Nama Lain	Unsur Rupabumi	Koordinat	Keterangan Wilayah
Gandusari, Kantor Camat		Kantor Camat	08°07'45.96" S 111°42'07.33" T	Kabupaten Trenggalek, Provinsi Jawa Timur
Kampak, Kantor Camat		Kantor Camat	08°10'28.91" S 111°39'43.04" T	Kabupaten Trenggalek, Provinsi Jawa Timur
Karangan, Kantor Camat		Kantor Camat	08°05'26.33" S 111°39'29.26" T	Kabupaten Trenggalek, Provinsi Jawa Timur
Trenggalek, Kantor Camat		Kantor Camat	08°03'10.99" S 111°42'25.77" T	Kabupaten Trenggalek, Provinsi Jawa Timur
Tugu, Kantor Camat		Kantor Camat	08°02'45.00" S 111°39'21.07" T	Kabupaten Trenggalek, Provinsi Jawa Timur
Dermosari, Kantor Kepala Desa		Kantor Kepala Desa	08°01'39.52" S 111°38'11.54" T	Kabupaten Trenggalek, Provinsi Jawa Timur
Gandusari, Kantor Kepala Desa		Kantor Kepala Desa	08°07'41.10" S 111°42'07.05" T	Kabupaten Trenggalek, Provinsi Jawa Timur
Ngadirejo, Kantor Kepala Desa		Kantor Kepala Desa	08°08'04.84" S 111°46'17.47" T	Kabupaten Trenggalek, Provinsi Jawa Timur
Ngepeh, Kantor Kepala Desa		Kantor Kepala Desa	08°03'37.84" S 111°38'04.01" T	Kabupaten Trenggalek, Provinsi Jawa Timur
Ngrayung, Kantor Kepala Desa		Kantor Kepala Desa	08°09'36.84" S 111°40'58.94" T	Kabupaten Trenggalek, Provinsi Jawa Timur

1.7.26 Kabupaten Tuban

Nama Rupabumi	Nama Lain	Unsur Rupabumi	Koordinat	Keterangan Wilayah
Bancar, Kantor Camat		Kantor Camat	06°46'54.02" S 111°46'30.39" T	Kabupaten Tuban, Provinsi Jawa Timur
Jatirogo, Kantor Camat		Kantor Camat	06°53'10.12" S 111°39'29.59" T	Kabupaten Tuban, Provinsi Jawa Timur
Palang, Kantor Camat		Kantor Camat	06°54'01.39" S 112°09'17.76" T	Kabupaten Tuban, Provinsi Jawa Timur
Plumpang, Kantor Camat		Kantor Camat	07°01'40.27" S 112°05'51.83" T	Kabupaten Tuban, Provinsi Jawa Timur
Semanding, Kantor Camat		Kantor Camat	06°55'18.29" S 112°03'45.34" T	Kabupaten Tuban, Provinsi Jawa Timur
Tuban, Kantor Camat		Kantor Camat	06°53'36.05" S 112°02'41.23" T	Kabupaten Tuban, Provinsi Jawa Timur
Widang, Kantor Camat		Kantor Camat	07°05'06.54" S 112°10'14.50" T	Kabupaten Tuban, Provinsi Jawa Timur
Bancar, Kantor Kepala Desa		Kantor Kepala Desa	06°47'00.98" S 111°46'53.87" T	Kabupaten Tuban, Provinsi Jawa Timur
Bandungrejo, Kantor Kepala Desa		Kantor Kepala Desa	07°04'59.41" S 112°06'31.90" T	Kabupaten Tuban, Provinsi Jawa Timur
Banjaragung, Kantor Kepala Desa		Kantor Kepala Desa	07°02'24.42" S 112°02'57.33" T	Kabupaten Tuban, Provinsi Jawa Timur
Banyuurip, Kantor Kepala Desa		Kantor Kepala Desa	07°03'44.37" S 111°41'47.20" T	Kabupaten Tuban, Provinsi Jawa Timur
Binangun, Kantor Kepala Desa		Kantor Kepala Desa	07°01'27.73" S 111°46'30.80" T	Kabupaten Tuban, Provinsi Jawa Timur
Dikir, Kantor Kepala Desa		Kantor Kepala Desa	06°52'17.43" S 111°46'56.02" T	Kabupaten Tuban, Provinsi Jawa Timur
Glodog, Kantor Kepala Desa		Kantor Kepala Desa	06°54'30.68" S 112°08'53.52" T	Kabupaten Tuban, Provinsi Jawa Timur

Nama Rupabumi	Nama Lain	Unsur Rupabumi	Koordinat	Keterangan Wilayah
Jatiklabang, Kantor Kepala Desa		Kantor Kepala Desa	06°55'06.44" S 111°41'11.90" T	Kabupaten Tuban, Provinsi Jawa Timur
Kaligede, Kantor Kepala Desa		Kantor Kepala Desa	07°01'51.75" S 111°42'06.69" T	Kabupaten Tuban, Provinsi Jawa Timur
Kedungmakam, Kantor Kepala Desa		Kantor Kepala Desa	06°51'41.36" S 111°41'12.73" T	Kabupaten Tuban, Provinsi Jawa Timur
Kedungsoko, Kantor Kepala Desa		Kantor Kepala Desa	07°05'07.36" S 112°08'01.03" T	Kabupaten Tuban, Provinsi Jawa Timur
Klotok, Kantor Kepala Desa		Kantor Kepala Desa	07°04'37.64" S 112°07'19.92" T	Kabupaten Tuban, Provinsi Jawa Timur
Kradenan, Kantor Kepala Desa		Kantor Kepala Desa	06°54'07.42" S 112°07'13.41" T	Kabupaten Tuban, Provinsi Jawa Timur
Kujung, Kantor Kepala Desa		Kantor Kepala Desa	06°59'16.93" S 112°11'49.32" T	Kabupaten Tuban, Provinsi Jawa Timur
Leran Kulon, Kantor Kepala Desa		Kantor Kepala Desa	06°55'20.21" S 112°08'55.66" T	Kabupaten Tuban, Provinsi Jawa Timur
Leran Wetan, Kantor Kepala Desa		Kantor Kepala Desa	06°55'29.27" S 112°09'25.88" T	Kabupaten Tuban, Provinsi Jawa Timur
Magersari, Kantor Kepala Desa		Kantor Kepala Desa	07°01'48.70" S 112°07'33.66" T	Kabupaten Tuban, Provinsi Jawa Timur
Mergosari, Kantor Kepala Desa		Kantor Kepala Desa	06°59'48.55" S 111°46'27.08" T	Kabupaten Tuban, Provinsi Jawa Timur
Mrutuk, Kantor Kepala Desa		Kantor Kepala Desa	07°00'56.57" S 112°09'22.22" T	Kabupaten Tuban, Provinsi Jawa Timur
Ngadirejo, Kantor Kepala Desa		Kantor Kepala Desa	07°05'43.86" S 112°09'51.29" T	Kabupaten Tuban, Provinsi Jawa Timur
Ngampelrejo, Kantor Kepala Desa		Kantor Kepala Desa	06°48'36.77" S 111°46'46.73" T	Kabupaten Tuban, Provinsi Jawa Timur
Ngulahan, Kantor Kepala Desa		Kantor Kepala Desa	06°52'36.67" S 111°46'55.64" T	Kabupaten Tuban, Provinsi Jawa Timur
Pucangan, Kantor Kepala Desa		Kantor Kepala Desa	06°55'13.29" S 112°08'29.30" T	Kabupaten Tuban, Provinsi Jawa Timur
Sidomulyo, Kantor Kepala Desa		Kantor Kepala Desa	06°54'44.59" S 111°40'34.41" T	Kabupaten Tuban, Provinsi Jawa Timur
Sidotentrem, Kantor Kepala Desa		Kantor Kepala Desa	06°58'16.14" S 111°41'08.47" T	Kabupaten Tuban, Provinsi Jawa Timur
Sukoharjo, Kantor Kepala Desa		Kantor Kepala Desa	06°49'14.20" S 111°46'24.35" T	Kabupaten Tuban, Provinsi Jawa Timur
Sumberjo, Kantor Kepala Desa		Kantor Kepala Desa	06°59'54.07" S 112°10'01.93" T	Kabupaten Tuban, Provinsi Jawa Timur
Tanjungrejo, Kantor Kepala Desa		Kantor Kepala Desa	07°00'19.26" S 111°46'12.39" T	Kabupaten Tuban, Provinsi Jawa Timur
Tegalagung, Kantor Kepala Desa		Kantor Kepala Desa	06°54'50.32" S 112°03'06.36" T	Kabupaten Tuban, Provinsi Jawa Timur
Tunah, Kantor Kepala Desa		Kantor Kepala Desa	06°56'27.53" S 112°05'59.36" T	Kabupaten Tuban, Provinsi Jawa Timur
Wangi, Kantor Kepala Desa		Kantor Kepala Desa	06°51'23.86" S 111°37'50.09" T	Kabupaten Tuban, Provinsi Jawa Timur
Widang, Kantor Kepala Desa		Kantor Kepala Desa	07°05'17.89" S 112°10'22.28" T	Kabupaten Tuban, Provinsi Jawa Timur



1.8

KALIMANTAN BARAT

1.8.1 Kabupaten Sintang

Nama Rupabumi	Nama Lain	Unsur Rupabumi	Koordinat	Keterangan Wilayah
Ambalau, Kantor Camat		Kantor Camat	00°14'43.62" S 112°42'44.59" T	Kabupaten Sintang, Provinsi Kalimantan Barat
Binjai Hulu, Kantor Camat		Kantor Camat	00°12'07.37" U 111°28'48.57" T	Kabupaten Sintang, Provinsi Kalimantan Barat
Dedai, Kantor Camat		Kantor Camat	00°04'19.20" S 111°40'31.01" T	Kabupaten Sintang, Provinsi Kalimantan Barat
Kayan Hulu, Kantor Camat		Kantor Camat	00°08'37.46" S 112°05'02.78" T	Kabupaten Sintang, Provinsi Kalimantan Barat
Kelam Permai, Kantor Camat		Kantor Camat	00°03'27.31" U 111°38'29.53" T	Kabupaten Sintang, Provinsi Kalimantan Barat
Ketungau Hilir, Kantor Camat		Kantor Camat	00°21'19.24" U 111°36'58.40" T	Kabupaten Sintang, Provinsi Kalimantan Barat
Ketungau Hulu, Kantor Camat		Kantor Camat	00°53'05.59" U 111°02'33.42" T	Kabupaten Sintang, Provinsi Kalimantan Barat
Ketungau Tengah, Kantor Camat		Kantor Camat	00°41'24.37" U 111°31'01.67" T	Kabupaten Sintang, Provinsi Kalimantan Barat
Sepauk, Kantor Camat		Kantor Camat	00°03'15.66" U 111°12'30.99" T	Kabupaten Sintang, Provinsi Kalimantan Barat
Serawai, Kantor Camat		Kantor Camat	00°19'48.64" S 112°26'15.38" T	Kabupaten Sintang, Provinsi Kalimantan Barat
Sintang, Kantor Camat		Kantor Camat	00°03'53.54" U 111°29'47.56" T	Kabupaten Sintang, Provinsi Kalimantan Barat
Sungai Tebelian, Kantor Camat		Kantor Camat	00°01'56.66" S 111°26'25.56" T	Kabupaten Sintang, Provinsi Kalimantan Barat
Tempunak, Kantor Camat		Kantor Camat	00°02'46.55" U 111°22'50.02" T	Kabupaten Sintang, Provinsi Kalimantan Barat
Benua Baru, Kantor Kepala Desa		Kantor Kepala Desa	00°10'14.46" S 111°20'22.15" T	Kabupaten Sintang, Provinsi Kalimantan Barat
Benua Kencana, Kantor Kepala Desa		Kantor Kepala Desa	00°21'25.33" S 111°20'49.72" T	Kabupaten Sintang, Provinsi Kalimantan Barat
Engkeruh, Kantor Kepala Desa		Kantor Kepala Desa	00°55'50.84" U 111°05'21.01" T	Kabupaten Sintang, Provinsi Kalimantan Barat
Jaya Mentari, Kantor Kepala Desa		Kantor Kepala Desa	00°19'10.63" S 111°17'31.83" T	Kabupaten Sintang, Provinsi Kalimantan Barat
Kebiau Baru, Kantor Kepala Desa		Kantor Kepala Desa	00°07'38.87" U 111°34'15.21" T	Kabupaten Sintang, Provinsi Kalimantan Barat
Kupan Jaya, Kantor Kepala Desa		Kantor Kepala Desa	00°14'39.47" S 111°19'56.50" T	Kabupaten Sintang, Provinsi Kalimantan Barat
Mengkurat Baru, Kantor Kepala Desa		Kantor Kepala Desa	00°06'10.00" S 111°16'18.99" T	Kabupaten Sintang, Provinsi Kalimantan Barat
Merti Jaya, Kantor Kepala Desa		Kantor Kepala Desa	00°17'26.73" S 111°20'07.24" T	Kabupaten Sintang, Provinsi Kalimantan Barat
Riam Batu, Kantor Kepala Desa		Kantor Kepala Desa	00°22'39.27" S 111°19'12.41" T	Kabupaten Sintang, Provinsi Kalimantan Barat
Solam Raya, Kantor Kepala Desa		Kantor Kepala Desa	00°11'28.72" S 111°28'06.52" T	Kabupaten Sintang, Provinsi Kalimantan Barat
Suka Jaya, Kantor Kepala Desa		Kantor Kepala Desa	00°02'01.28" S 111°20'53.42" T	Kabupaten Sintang, Provinsi Kalimantan Barat
Sungai Mali, Kantor Kepala Desa		Kantor Kepala Desa	00°34'02.12" U 111°38'48.42" T	Kabupaten Sintang, Provinsi Kalimantan Barat
Sungai Ukoi, Kantor Kepala Desa		Kantor Kepala Desa	00°01'02.15" S 111°27'07.35" T	Kabupaten Sintang, Provinsi Kalimantan Barat
Tempunak Kapuas, Kantor Kepala Desa		Kantor Kepala Desa	00°02'56.34" U 111°21'57.06" T	Kabupaten Sintang, Provinsi Kalimantan Barat

Nama Rupabumi	Nama Lain	Unsur Rupabumi	Koordinat	Keterangan Wilayah
Tinum Baru, Kantor Kepala Desa		Kantor Kepala Desa	00°07'19.27" S 111°18'10.25" T	Kabupaten Sintang, Provinsi Kalimantan Barat
07 Sungai Lais, SD Negeri		Pendidikan Dasar	00°11'40.35" U 111°43'26.46" T	Kabupaten Sintang, Provinsi Kalimantan Barat
11 Tertung, SD Negeri		Pendidikan Dasar	00°01'47.50" U 111°32'29.16" T	Kabupaten Sintang, Provinsi Kalimantan Barat
11 Umin, SD Negeri		Pendidikan Dasar	00°01'43.75" U 111°48'15.94" T	Kabupaten Sintang, Provinsi Kalimantan Barat
12 Nanga Pari, SD Negeri		Pendidikan Dasar	00°24'55.81" S 111°10'55.24" T	Kabupaten Sintang, Provinsi Kalimantan Barat
24 Temiang Kapuas, SD Negeri		Pendidikan Dasar	00°05'36.60" U 111°16'42.59" T	Kabupaten Sintang, Provinsi Kalimantan Barat
27 Seputau II, SD Negeri		Pendidikan Dasar	00°35'53.03" U 111°20'39.33" T	Kabupaten Sintang, Provinsi Kalimantan Barat
37 Tapang Sembilan, SD Negeri		Pendidikan Dasar	00°01'40.80" U 111°08'33.14" T	Kabupaten Sintang, Provinsi Kalimantan Barat
40 Seputau I, SD Negeri		Pendidikan Dasar	00°37'17.58" U 111°21'11.34" T	Kabupaten Sintang, Provinsi Kalimantan Barat
Al-Fajri, MI Swasta		Pendidikan Dasar	00°03'35.17" U 111°30'05.48" T	Kabupaten Sintang, Provinsi Kalimantan Barat
Sultan Nata Sintang, MI Swasta		Pendidikan Dasar	00°04'57.23" U 111°29'27.58" T	Kabupaten Sintang, Provinsi Kalimantan Barat



1.9

KALIMANTAN SELATAN

1.9.1 Kota Banjarmasin

Nama Rupabumi	Nama Lain	Unsur Rupabumi	Koordinat	Keterangan Wilayah
Banjarmasin II, Kantor Unit Pelayanan Pendapatan Daerah		Kantor Pemerintah Lainnya	03°17'47.95" S 114°35'24.32" T	Kota Banjarmasin, Provinsi Kalimantan Selatan
Banjarmasin, Kantor BPJS Kesehatan		Kantor Pemerintah Lainnya	03°19'36.79" S 114°36'26.81" T	Kota Banjarmasin, Provinsi Kalimantan Selatan
Banjarmasin, Kantor BPJS Ketenagakerjaan	Kantor BPJS Kayutangi	Kantor Pemerintah Lainnya	03°17'41.83" S 114°35'21.42" T	Kota Banjarmasin, Provinsi Kalimantan Selatan
Banjarmasin, Kantor Distrik Navigasi Kelas II		Kantor Pemerintah Lainnya	03°18'10.01" S 114°34'37.26" T	Kota Banjarmasin, Provinsi Kalimantan Selatan
Banjarmasin, Kantor Pelabuhan Perikanan		Kantor Pemerintah Lainnya	03°19'13.03" S 114°33'44.34" T	Kota Banjarmasin, Provinsi Kalimantan Selatan
Kalimantan Selatan, Kantor Dinas Kesehatan		Kantor Pemerintah Lainnya	03°18'16.87" S 114°34'44.29" T	Kota Banjarmasin, Provinsi Kalimantan Selatan
Kalimantan Selatan, Kantor Kamar Dagang dan Industri		Kantor Pemerintah Lainnya	03°16'53.21" S 114°35'21.30" T	Kota Banjarmasin, Provinsi Kalimantan Selatan
Kecamatan Banjarmasin Selatan, Kantor Badan Pengelolaan Keuangan Pendapatan dan Aset Daerah		Kantor Pemerintah Lainnya	03°20'45.10" S 114°35'04.95" T	Kota Banjarmasin, Provinsi Kalimantan Selatan
Kecamatan Banjarmasin Utara, Kantor UPT Badan Pengelolaan Keuangan, Pendapatan dan Aset Daerah		Kantor Pemerintah Lainnya	03°16'42.83" S 114°34'40.84" T	Kota Banjarmasin, Provinsi Kalimantan Selatan
Kota Banjarmasin, Kantor Badan Pengelolaan Keuangan Pendapatan Dan Aset Daerah		Kantor Pemerintah Lainnya	03°20'15.10" S 114°37'52.54" T	Kota Banjarmasin, Provinsi Kalimantan Selatan
Kota Banjarmasin, Kantor Dinas Kesehatan		Kantor Pemerintah Lainnya	03°20'13.20" S 114°37'54.73" T	Kota Banjarmasin, Provinsi Kalimantan Selatan
Kota Banjarmasin, Kantor Inspektorat		Kantor Pemerintah Lainnya	03°20'12.63" S 114°37'55.74" T	Kota Banjarmasin, Provinsi Kalimantan Selatan
Kota Banjarmasin, Kantor Komisi Pemilihan Umum		Kantor Pemerintah Lainnya	03°17'21.19" S 114°35'17.59" T	Kota Banjarmasin, Provinsi Kalimantan Selatan
Kota Banjarmasin, Kantor Pelayanan Pajak Madya		Kantor Pemerintah Lainnya	03°19'44.08" S 114°35'03.33" T	Kota Banjarmasin, Provinsi Kalimantan Selatan
Kota Banjarmasin, Kantor Satuan Polisi Pamong Praja		Kantor Pemerintah Lainnya	03°19'48.74" S 114°35'38.48" T	Kota Banjarmasin, Provinsi Kalimantan Selatan
Kota Banjarmasin, Kantor Sekretariat Bersama		Kantor Pemerintah Lainnya	03°21'01.97" S 114°35'27.41" T	Kota Banjarmasin, Provinsi Kalimantan Selatan
Kota Banjarmasin, Kantor Sekretariat Pelaksana Program Keluarga Harapan	Kantor Sekretariat PPKH Kota Banjarmasin	Kantor Pemerintah Lainnya	03°19'29.91" S 114°34'11.81" T	Kota Banjarmasin, Provinsi Kalimantan Selatan
Kota Banjarmasin, Kantor UPTD Balai Latihan Kerja		Kantor Pemerintah Lainnya	03°21'27.50" S 114°36'33.16" T	Kota Banjarmasin, Provinsi Kalimantan Selatan

Nama Rupabumi	Nama Lain	Unsur Rupabumi	Koordinat	Keterangan Wilayah
Provinsi Kalimantan Selatan, Kantor Balai Teknologi Informasi dan Komunikasi Pendidikan	Kantor BTKIP Provinsi Kalimantan Selatan	Kantor Pemerintah Lainnya	03°17'21.65" S 114°34'50.81" T	Kota Banjarmasin, Provinsi Kalimantan Selatan
Provinsi Kalimantan Selatan, Kantor Dewan Kerajinan Nasional Daerah		Kantor Pemerintah Lainnya	03°20'21.87" S 114°37'08.89" T	Kota Banjarmasin, Provinsi Kalimantan Selatan
Provinsi Kalimantan Selatan, Kantor Dewan Perwakilan Wilayah Partai Persatuan Pembangunan	Kantor DPW PPP Provinsi Kalimantan Selatan	Kantor Pemerintah Lainnya	03°20'53.83" S 114°37'29.27" T	Kota Banjarmasin, Provinsi Kalimantan Selatan
Wilayah V Banjarmasin, Balai Jasa Konstruksi		Kantor Pemerintah Lainnya	03°19'34.92" S 114°33'45.75" T	Kota Banjarmasin, Provinsi Kalimantan Selatan
Wilayah VII Banjarmasin, Balai Pengembangan Kompetensi PUPR		Kantor Pemerintah Lainnya	03°21'05.48" S 114°37'34.00" T	Kota Banjarmasin, Provinsi Kalimantan Selatan
Provinsi Kalimantan Selatan, Laboratorium Bahan Konstruksi	Laboratorium Bahan Konstruksi Dinas PUPR	Laboratorium Pendidikan/ Penelitian	03°19'32.16" S 114°33'46.03" T	Kota Banjarmasin, Provinsi Kalimantan Selatan
Akhlaqul Karimah, PAUD		Pendidikan Anak Usia Dini	03°19'35.94" S 114°36'34.65" T	Kota Banjarmasin, Provinsi Kalimantan Selatan
Ar-Raudah, TK		Pendidikan Anak Usia Dini	03°20'08.38" S 114°34'46.13" T	Kota Banjarmasin, Provinsi Kalimantan Selatan
Ar-Ridha, TK		Pendidikan Anak Usia Dini	03°19'04.07" S 114°34'11.15" T	Kota Banjarmasin, Provinsi Kalimantan Selatan
Arrahmatul Abadiyyah, TK		Pendidikan Anak Usia Dini	03°17'10.44" S 114°34'10.15" T	Kota Banjarmasin, Provinsi Kalimantan Selatan
Melati, PAUD		Pendidikan Anak Usia Dini	03°20'10.44" S 114°36'10.56" T	Kota Banjarmasin, Provinsi Kalimantan Selatan
Nusantara, TK		Pendidikan Anak Usia Dini	03°18'11.81" S 114°34'26.67" T	Kota Banjarmasin, Provinsi Kalimantan Selatan
Sadar Ibu Banjarmasin, TK		Pendidikan Anak Usia Dini	03°19'28.27" S 114°34'11.25" T	Kota Banjarmasin, Provinsi Kalimantan Selatan
Sumbangsih, TK		Pendidikan Anak Usia Dini	03°18'35.95" S 114°36'29.74" T	Kota Banjarmasin, Provinsi Kalimantan Selatan
Al Ihsan Banjarmasin, SD IT		Pendidikan Dasar	03°21'13.43" S 114°36'51.38" T	Kota Banjarmasin, Provinsi Kalimantan Selatan
Al-Falah, MI Swasta		Pendidikan Dasar	03°19'10.64" S 114°37'54.21" T	Kota Banjarmasin, Provinsi Kalimantan Selatan
Benua Anyar 2, SD Negeri		Pendidikan Dasar	03°18'28.04" S 114°36'33.88" T	Kota Banjarmasin, Provinsi Kalimantan Selatan
Cahaya Bangsa, SD Kristen		Pendidikan Dasar	03°18'13.52" S 114°34'34.85" T	Kota Banjarmasin, Provinsi Kalimantan Selatan
Gunung Meranti, SD Swasta		Pendidikan Dasar	03°21'24.33" S 114°32'11.10" T	Kota Banjarmasin, Provinsi Kalimantan Selatan
Kelayan Barat 3, SD Negeri		Pendidikan Dasar	03°19'53.11" S 114°35'37.13" T	Kota Banjarmasin, Provinsi Kalimantan Selatan
Kuin Utara 1, SD Negeri		Pendidikan Dasar	03°17'31.68" S 114°34'08.67" T	Kota Banjarmasin, Provinsi Kalimantan Selatan
Kuin Utara 4, SD Negeri		Pendidikan Dasar	03°17'29.15" S 114°34'20.80" T	Kota Banjarmasin, Provinsi Kalimantan Selatan
Noor Aini, MI Swasta		Pendidikan Dasar	03°16'30.56" S 114°34'05.54" T	Kota Banjarmasin, Provinsi Kalimantan Selatan
Pelambuan 7, SD Negeri		Pendidikan Dasar	03°18'48.98" S 114°34'10.06" T	Kota Banjarmasin, Provinsi Kalimantan Selatan
Santa Maria, SD Swasta		Pendidikan Dasar	03°19'56.42" S 114°35'31.94" T	Kota Banjarmasin, Provinsi Kalimantan Selatan

Nama Rupabumi	Nama Lain	Unsur Rupabumi	Koordinat	Keterangan Wilayah
Teluk Tiram 1, SD Negeri		Pendidikan Dasar	03°20'10.80" S 114°34'39.10" T	Kota Banjarmasin, Provinsi Kalimantan Selatan

1.9.2 Kabupaten Tanah Bumbu

Nama Rupabumi	Nama Lain	Unsur Rupabumi	Koordinat	Keterangan Wilayah
Kabupaten Tanah Bumbu, Kantor DPRD		Kantor DPRD	03°31'22.35" S 115°57'36.09" T	Kabupaten Tanah Bumbu, Provinsi Kalimantan Selatan
Kabupaten Tanah Bumbu, Kantor Badan Pendapatan Daerah		Kantor Pemerintah Lainnya	03°28'36.08" S 115°57'04.44" T	Kabupaten Tanah Bumbu, Provinsi Kalimantan Selatan
Kabupaten Tanah Bumbu, Kantor Badan Perencanaan Pembangunan Daerah		Kantor Pemerintah Lainnya	03°28'51.08" S 115°56'53.97" T	Kabupaten Tanah Bumbu, Provinsi Kalimantan Selatan
Kabupaten Tanah Bumbu, Kantor Dinas Kebudayaan, Kepemudaan, Olahraga, dan Pariwisata		Kantor Pemerintah Lainnya	03°28'42.61" S 115°56'58.67" T	Kabupaten Tanah Bumbu, Provinsi Kalimantan Selatan
Kabupaten Tanah Bumbu, Kantor Dinas Kesehatan		Kantor Pemerintah Lainnya	03°28'45.54" S 115°56'56.55" T	Kabupaten Tanah Bumbu, Provinsi Kalimantan Selatan
Kabupaten Tanah Bumbu, Kantor Dinas Komunikasi dan Informatika		Kantor Pemerintah Lainnya	03°28'34.40" S 115°57'02.79" T	Kabupaten Tanah Bumbu, Provinsi Kalimantan Selatan
Kabupaten Tanah Bumbu, Kantor Dinas Koperasi Usaha Mikro Perdagangan dan Perindustrian		Kantor Pemerintah Lainnya	03°28'41.59" S 115°57'00.44" T	Kabupaten Tanah Bumbu, Provinsi Kalimantan Selatan
Kabupaten Tanah Bumbu, Kantor Dinas Pekerjaan Umum dan Penataan Ruang		Kantor Pemerintah Lainnya	03°28'46.70" S 115°56'54.82" T	Kabupaten Tanah Bumbu, Provinsi Kalimantan Selatan
Kabupaten Tanah Bumbu, Kantor Dinas Pemberdayaan Perempuan, Perlindungan Anak, Pengendalian Penduduk dan Keluarga Berencana		Kantor Pemerintah Lainnya	03°28'53.18" S 115°56'54.02" T	Kabupaten Tanah Bumbu, Provinsi Kalimantan Selatan
Kabupaten Tanah Bumbu, Kantor Dinas Penanaman Modal dan Pelayanan Terpadu Satu Pintu		Kantor Pemerintah Lainnya	03°28'56.97" S 115°56'53.03" T	Kabupaten Tanah Bumbu, Provinsi Kalimantan Selatan
Kabupaten Tanah Bumbu, Kantor Dinas Pendidikan		Kantor Pemerintah Lainnya	03°28'44.24" S 115°56'57.48" T	Kabupaten Tanah Bumbu, Provinsi Kalimantan Selatan
Kelas II Batulicin, Kantor Imigrasi		Kantor Pemerintah Lainnya	03°30'34.57" S 115°56'42.05" T	Kabupaten Tanah Bumbu, Provinsi Kalimantan Selatan
Al-Falah, Masjid Agung		Masjid	03°24'25.10" S 115°59'45.59" T	Kabupaten Tanah Bumbu, Provinsi Kalimantan Selatan
An-Nahdy, Musala		Masjid	03°25'18.47" S 115°59'53.50" T	Kabupaten Tanah Bumbu, Provinsi Kalimantan Selatan
Baiturrahman, Masjid Jami		Masjid	03°24'56.38" S 115°59'19.52" T	Kabupaten Tanah Bumbu, Provinsi Kalimantan Selatan
Nurul Hidayah, Masjid		Masjid	03°25'18.65" S 116°00'00.08" T	Kabupaten Tanah Bumbu, Provinsi Kalimantan Selatan
Nurul Huda, Masjid		Masjid	03°30'20.67" S 115°58'59.53" T	Kabupaten Tanah Bumbu, Provinsi Kalimantan Selatan
Nurul Yaqin, Masjid		Masjid	03°29'29.13" S 115°59'58.94" T	Kabupaten Tanah Bumbu, Provinsi Kalimantan Selatan

Nama Rupabumi	Nama Lain	Unsur Rupabumi	Koordinat	Keterangan Wilayah
Raudhatul Jannah , Masjid	Masjid Ar-Raodhah Sei Perak	Masjid	03°31'04.00" S 115°58'20.38" T	Kabupaten Tanah Bumbu, Provinsi Kalimantan Selatan
3 Batulicin, SD Negeri		Pendidikan Dasar	03°26'57.86" S 115°59'03.93" T	Kabupaten Tanah Bumbu, Provinsi Kalimantan Selatan



1.10

KALIMANTAN TENGAH

1.10.1 Kabupaten Barito Selatan

Nama Rupabumi	Nama Lain	Unsur Rupabumi	Koordinat	Keterangan Wilayah
Gunung Bintang Awai, Kantor Camat		Kantor Camat	01°32'32.14" S 115°03'44.44" T	Kabupaten Barito Selatan, Provinsi Kalimantan Tengah
Pamait, Kantor Kepala Desa		Kantor Kepala Desa	01°41'29.12" S 114°52'37.17" T	Kabupaten Barito Selatan, Provinsi Kalimantan Tengah
Sababilah, Kantor Kepala Desa		Kantor Kepala Desa	01°41'27.56" S 114°54'30.17" T	Kabupaten Barito Selatan, Provinsi Kalimantan Tengah
Tetei Lanan, Kantor Kepala Desa		Kantor Kepala Desa	01°41'50.66" S 115°00'23.28" T	Kabupaten Barito Selatan, Provinsi Kalimantan Tengah
Barito Selatan, Kantor Kejaksaan Negeri		Kantor Pemerintah Lainnya	01°43'19.96" S 114°49'59.60" T	Kabupaten Barito Selatan, Provinsi Kalimantan Tengah
Buntok, Kantor Pelayanan Penyuluhan dan Konsultasi Perpajakan		Kantor Pemerintah Lainnya	01°43'02.51" S 114°50'56.94" T	Kabupaten Barito Selatan, Provinsi Kalimantan Tengah
Kabupaten Barito Selatan, Kantor Dinas Sosial, Pemberdayaan Masyarakat dan Desa		Kantor Pemerintah Lainnya	01°42'56.69" S 114°51'35.57" T	Kabupaten Barito Selatan, Provinsi Kalimantan Tengah
Kabupaten Barito Selatan, Kantor Inspektorat		Kantor Pemerintah Lainnya	01°42'59.33" S 114°51'01.63" T	Kabupaten Barito Selatan, Provinsi Kalimantan Tengah
Sei Paken, SD Negeri		Pendidikan Dasar	01°27'47.84" S 115°09'22.63" T	Kabupaten Barito Selatan, Provinsi Kalimantan Tengah

1.10.2 Kabupaten Barito Timur

Nama Rupabumi	Nama Lain	Unsur Rupabumi	Koordinat	Keterangan Wilayah
Kabupaten Barito Timur, Kantor Dinas Pemberdayaan Perempuan, Perlindungan Anak dan Keluarga Berencana		Kantor Pemerintah Lainnya	02°06'21.02" S 115°10'30.72" T	Kabupaten Barito Timur, Provinsi Kalimantan Tengah
Kecamatan Patangkep Tutui, Kantor UPT Dinas Pendidikan		Kantor Pemerintah Lainnya	02°03'37.03" S 115°20'07.56" T	Kabupaten Barito Timur, Provinsi Kalimantan Tengah
Kecamatan Patangkep Tutui, KUA		Kantor Pemerintah Lainnya	02°03'37.36" S 115°20'05.45" T	Kabupaten Barito Timur, Provinsi Kalimantan Tengah
2 Dayu, SD Negeri		Pendidikan Dasar	01°59'42.60" S 115°05'33.21" T	Kabupaten Barito Timur, Provinsi Kalimantan Tengah
3 Bambulung, SD Negeri		Pendidikan Dasar	01°48'56.17" S 115°01'42.26" T	Kabupaten Barito Timur, Provinsi Kalimantan Tengah
3 Dayu, SD Negeri		Pendidikan Dasar	01°58'06.59" S 115°07'52.90" T	Kabupaten Barito Timur, Provinsi Kalimantan Tengah
6 Ampah, SD Negeri		Pendidikan Dasar	01°48'08.19" S 115°08'26.90" T	Kabupaten Barito Timur, Provinsi Kalimantan Tengah
Biwan, SD Negeri		Pendidikan Dasar	01°57'29.57" S 115°14'36.71" T	Kabupaten Barito Timur, Provinsi Kalimantan Tengah
Dorong, SD Negeri		Pendidikan Dasar	02°05'48.35" S 115°11'12.40" T	Kabupaten Barito Timur, Provinsi Kalimantan Tengah
Hepung Wewai, SD Negeri		Pendidikan Dasar	02°02'06.42" S 115°05'32.01" T	Kabupaten Barito Timur, Provinsi Kalimantan Tengah
Juru Banu, SD Negeri		Pendidikan Dasar	02°14'34.03" S 114°56'48.17" T	Kabupaten Barito Timur, Provinsi Kalimantan Tengah
Kandris, SD Negeri		Pendidikan Dasar	02°00'33.75" S 115°07'18.94" T	Kabupaten Barito Timur, Provinsi Kalimantan Tengah

Nama Rupabumi	Nama Lain	Unsur Rupabumi	Koordinat	Keterangan Wilayah
Lalap, SD Negeri		Pendidikan Dasar	01°59'19.12" S 115°19'43.69" T	Kabupaten Barito Timur, Provinsi Kalimantan Tengah
Pianggu, SD Negeri		Pendidikan Dasar	01°58'47.31" S 115°16'55.29" T	Kabupaten Barito Timur, Provinsi Kalimantan Tengah
Saing, SD Negeri		Pendidikan Dasar	01°51'08.90" S 115°10'49.78" T	Kabupaten Barito Timur, Provinsi Kalimantan Tengah
Simpang Muru Duyung, SD Negeri		Pendidikan Dasar	01°48'23.15" S 115°05'00.51" T	Kabupaten Barito Timur, Provinsi Kalimantan Tengah
Sumur, SD Negeri		Pendidikan Dasar	02°03'23.95" S 115°08'10.52" T	Kabupaten Barito Timur, Provinsi Kalimantan Tengah
Tampu Langit, SD Negeri		Pendidikan Dasar	02°06'28.40" S 114°58'22.99" T	Kabupaten Barito Timur, Provinsi Kalimantan Tengah

1.10.3 Kabupaten Barito Utara

Nama Rupabumi	Nama Lain	Unsur Rupabumi	Koordinat	Keterangan Wilayah
Baliti, Kantor Kepala Desa		Kantor Kepala Desa	01°16'39.51" S 115°02'36.65" T	Kabupaten Barito Utara, Provinsi Kalimantan Tengah
Batu Raya I, Kantor Kepala Desa		Kantor Kepala Desa	01°21'05.59" S 115°15'30.34" T	Kabupaten Barito Utara, Provinsi Kalimantan Tengah
Batu Raya II, Kantor Kepala Desa		Kantor Kepala Desa	01°18'58.04" S 115°15'47.24" T	Kabupaten Barito Utara, Provinsi Kalimantan Tengah
Benangin I, Kantor Kepala Desa		Kantor Kepala Desa	00°59'35.47" S 115°22'17.71" T	Kabupaten Barito Utara, Provinsi Kalimantan Tengah
Benangin V, Kantor Kepala Desa		Kantor Kepala Desa	01°00'04.07" S 115°22'08.66" T	Kabupaten Barito Utara, Provinsi Kalimantan Tengah
Beringin Raya, Kantor Kepala Desa		Kantor Kepala Desa	00°55'17.02" S 114°41'38.31" T	Kabupaten Barito Utara, Provinsi Kalimantan Tengah
Bintang Ninggi I, Kantor Kepala Desa		Kantor Kepala Desa	01°03'36.90" S 114°51'35.60" T	Kabupaten Barito Utara, Provinsi Kalimantan Tengah
Bintang Ninggi II, Kantor Kepala Desa		Kantor Kepala Desa	01°03'47.94" S 114°51'44.12" T	Kabupaten Barito Utara, Provinsi Kalimantan Tengah
Bukit Sawit, Kantor Kepala Desa		Kantor Kepala Desa	01°08'11.35" S 114°56'59.00" T	Kabupaten Barito Utara, Provinsi Kalimantan Tengah
Datai Nirui, Kantor Kepala Desa		Kantor Kepala Desa	00°56'05.02" S 114°40'09.64" T	Kabupaten Barito Utara, Provinsi Kalimantan Tengah
Ipu, Kantor Kepala Desa		Kantor Kepala Desa	00°53'27.58" S 114°55'05.82" T	Kabupaten Barito Utara, Provinsi Kalimantan Tengah
Jaman, Kantor Kepala Desa		Kantor Kepala Desa	01°12'47.02" S 115°09'17.83" T	Kabupaten Barito Utara, Provinsi Kalimantan Tengah
Kamawen, Kantor Kepala Desa		Kantor Kepala Desa	01°10'13.17" S 114°49'43.60" T	Kabupaten Barito Utara, Provinsi Kalimantan Tengah
Kandui, Kantor Kepala Desa		Kantor Kepala Desa	01°15'19.39" S 115°06'59.92" T	Kabupaten Barito Utara, Provinsi Kalimantan Tengah
Lemo II, Kantor Kepala Desa		Kantor Kepala Desa	01°00'35.36" S 114°49'35.39" T	Kabupaten Barito Utara, Provinsi Kalimantan Tengah
Majangkan, Kantor Kepala Desa		Kantor Kepala Desa	01°16'54.04" S 115°04'22.80" T	Kabupaten Barito Utara, Provinsi Kalimantan Tengah
Mampuk I, Kantor Kepala Desa		Kantor Kepala Desa	01°07'09.67" S 115°21'16.66" T	Kabupaten Barito Utara, Provinsi Kalimantan Tengah
Mampuk II, Kantor Kepala Desa		Kantor Kepala Desa	01°06'46.06" S 115°19'30.67" T	Kabupaten Barito Utara, Provinsi Kalimantan Tengah
Nihan Hilir, Kantor Kepala Desa		Kantor Kepala Desa	00°47'52.97" S 114°53'21.80" T	Kabupaten Barito Utara, Provinsi Kalimantan Tengah

Nama Rupabumi	Nama Lain	Unsur Rupabumi	Koordinat	Keterangan Wilayah
Paring Lahung, Kantor Kepala Desa		Kantor Kepala Desa	01°14'36.05" S 114°48'12.57" T	Kabupaten Barito Utara, Provinsi Kalimantan Tengah
Payang Ara, Kantor Kepala Desa		Kantor Kepala Desa	01°14'24.11" S 115°07'54.72" T	Kabupaten Barito Utara, Provinsi Kalimantan Tengah
Pendreh, Kantor Kepala Desa		Kantor Kepala Desa	00°57'09.05" S 114°51'07.77" T	Kabupaten Barito Utara, Provinsi Kalimantan Tengah
Pepas, Kantor Kepala Desa		Kantor Kepala Desa	01°17'42.90" S 114°47'24.99" T	Kabupaten Barito Utara, Provinsi Kalimantan Tengah
Rimba Sari, Kantor Kepala Desa		Kantor Kepala Desa	00°53'30.95" S 114°42'13.99" T	Kabupaten Barito Utara, Provinsi Kalimantan Tengah
Ruji, Kantor Kepala Desa		Kantor Kepala Desa	01°15'31.09" S 114°46'43.25" T	Kabupaten Barito Utara, Provinsi Kalimantan Tengah
Sangkorang, Kantor Kepala Desa		Kantor Kepala Desa	01°12'09.91" S 115°12'09.26" T	Kabupaten Barito Utara, Provinsi Kalimantan Tengah
Sei Rahayu II, Kantor Kepala Desa		Kantor Kepala Desa	00°52'56.05" S 114°41'12.57" T	Kabupaten Barito Utara, Provinsi Kalimantan Tengah
Sikan, Kantor Kepala Desa		Kantor Kepala Desa	01°17'29.05" S 114°50'50.24" T	Kabupaten Barito Utara, Provinsi Kalimantan Tengah
Siwau, Kantor Kepala Desa		Kantor Kepala Desa	01°13'00.80" S 115°12'39.44" T	Kabupaten Barito Utara, Provinsi Kalimantan Tengah
Tambaba, Kantor Kepala Desa		Kantor Kepala Desa	01°07'05.78" S 115°41'00.70" T	Kabupaten Barito Utara, Provinsi Kalimantan Tengah
Walur, Kantor Kepala Desa		Kantor Kepala Desa	01°16'55.83" S 115°01'06.09" T	Kabupaten Barito Utara, Provinsi Kalimantan Tengah
Kabupaten Barito Utara, Kantor Dinas Penanaman Modal dan Pelayanan Terpadu Satu Pintu		Kantor Pemerintah Lainnya	00°56'59.02" S 114°53'45.58" T	Kabupaten Barito Utara, Provinsi Kalimantan Tengah
Kecamatan Gunung Timang, KUA		Kantor Pemerintah Lainnya	01°14'55.74" S 115°06'47.43" T	Kabupaten Barito Utara, Provinsi Kalimantan Tengah
Lampeong, Balai Penyuluhan Pertanian		Kantor Pemerintah Lainnya	01°08'13.58" S 115°36'09.21" T	Kabupaten Barito Utara, Provinsi Kalimantan Tengah
Muara Teweh, Kantor Seksi Konservasi Wilayah III		Kantor Pemerintah Lainnya	00°56'55.20" S 114°53'47.32" T	Kabupaten Barito Utara, Provinsi Kalimantan Tengah
1 Jaman, SD Negeri		Pendidikan Dasar	01°12'49.48" S 115°09'19.77" T	Kabupaten Barito Utara, Provinsi Kalimantan Tengah
1 Lanjas, SD Negeri		Pendidikan Dasar	00°57'56.02" S 114°53'26.56" T	Kabupaten Barito Utara, Provinsi Kalimantan Tengah
1 Payang Ara, SD Negeri		Pendidikan Dasar	01°14'22.84" S 115°08'00.71" T	Kabupaten Barito Utara, Provinsi Kalimantan Tengah
2 Lanjas, SD Negeri		Pendidikan Dasar	00°57'41.72" S 114°53'05.08" T	Kabupaten Barito Utara, Provinsi Kalimantan Tengah
4 Lanjas, SD Negeri		Pendidikan Dasar	00°57'49.95" S 114°53'36.11" T	Kabupaten Barito Utara, Provinsi Kalimantan Tengah
4 Melayu, SD Negeri		Pendidikan Dasar	00°57'11.69" S 114°54'30.26" T	Kabupaten Barito Utara, Provinsi Kalimantan Tengah

1.10.4 Kabupaten Kotawaringin Timur

Nama Rupabumi	Nama Lain	Unsur Rupabumi	Koordinat	Keterangan Wilayah
Hiram, Danau		Danau/Situ	02°03'31.05" S 112°36'23.76" T	Kabupaten Kotawaringin Timur, Provinsi Kalimantan Tengah
Adz-Dzikr, Masjid		Masjid	02°33'23.40" S 112°56'18.72" T	Kabupaten Kotawaringin Timur, Provinsi Kalimantan Tengah

Nama Rupabumi	Nama Lain	Unsur Rupabumi	Koordinat	Keterangan Wilayah
Al-Fajar, Langgar		Masjid	02°32'18.16" S 112°57'41.23" T	Kabupaten Kotawaringin Timur, Provinsi Kalimantan Tengah
Imaduddin, Masjid		Masjid	02°19'56.57" S 113°00'54.56" T	Kabupaten Kotawaringin Timur, Provinsi Kalimantan Tengah
Nurul Ikram, Masjid		Masjid	02°32'44.61" S 112°56'30.07" T	Kabupaten Kotawaringin Timur, Provinsi Kalimantan Tengah

1.10.5 Kabupaten Lamandau

Nama Rupabumi	Nama Lain	Unsur Rupabumi	Koordinat	Keterangan Wilayah
Batang Kawa, Kantor Camat		Kantor Camat	01°44'07.53" S 111°10'35.83" T	Kabupaten Lamandau, Provinsi Kalimantan Tengah
Bakonsu, Kantor Kepala Desa		Kantor Kepala Desa	01°55'51.32" S 111°23'00.55" T	Kabupaten Lamandau, Provinsi Kalimantan Tengah
Bayat, Kantor Kepala Desa		Kantor Kepala Desa	01°47'10.84" S 111°25'21.01" T	Kabupaten Lamandau, Provinsi Kalimantan Tengah
Benakitan, Kantor Kepala Desa		Kantor Kepala Desa	01°41'26.54" S 111°09'57.14" T	Kabupaten Lamandau, Provinsi Kalimantan Tengah
Ginih, Kantor Kepala Desa		Kantor Kepala Desa	01°42'00.52" S 111°11'05.63" T	Kabupaten Lamandau, Provinsi Kalimantan Tengah
Kawa, Kantor Kepala Desa		Kantor Kepala Desa	01°52'17.40" S 111°06'45.35" T	Kabupaten Lamandau, Provinsi Kalimantan Tengah
Kina, Kantor Kepala Desa		Kantor Kepala Desa	01°30'17.98" S 111°09'13.68" T	Kabupaten Lamandau, Provinsi Kalimantan Tengah
Kinipan, Kantor Kepala Desa		Kantor Kepala Desa	01°44'11.38" S 111°10'37.85" T	Kabupaten Lamandau, Provinsi Kalimantan Tengah
Lopus, Kantor Kepala Desa		Kantor Kepala Desa	01°37'38.20" S 111°02'08.12" T	Kabupaten Lamandau, Provinsi Kalimantan Tengah
Mengkalang, Kantor Kepala Desa		Kantor Kepala Desa	01°38'16.47" S 111°10'21.35" T	Kabupaten Lamandau, Provinsi Kalimantan Tengah
Riam Panahan, Kantor Kepala Desa		Kantor Kepala Desa	01°44'06.57" S 111°05'15.71" T	Kabupaten Lamandau, Provinsi Kalimantan Tengah
Samu Jaya, Kantor Kepala Desa		Kantor Kepala Desa	01°52'39.39" S 111°19'17.33" T	Kabupaten Lamandau, Provinsi Kalimantan Tengah
Sekoban, Kantor Kepala Desa		Kantor Kepala Desa	01°53'55.69" S 111°21'47.60" T	Kabupaten Lamandau, Provinsi Kalimantan Tengah
Suja, Kantor Kepala Desa		Kantor Kepala Desa	01°55'20.17" S 111°15'54.55" T	Kabupaten Lamandau, Provinsi Kalimantan Tengah
Sungai Tuat, Kantor Kepala Desa		Kantor Kepala Desa	01°46'55.13" S 111°05'22.02" T	Kabupaten Lamandau, Provinsi Kalimantan Tengah
Tanjung Beringin, Kantor Kepala Desa		Kantor Kepala Desa	01°48'21.23" S 111°05'41.52" T	Kabupaten Lamandau, Provinsi Kalimantan Tengah

1.10.6 Kabupaten Pulang Pisau

Nama Rupabumi	Nama Lain	Unsur Rupabumi	Koordinat	Keterangan Wilayah
Sanggung, Kantor Kepala Desa		Kantor Kepala Desa	03°05'21.36" S 114°12'03.71" T	Kabupaten Pulang Pisau, Provinsi Kalimantan Tengah



1.11

KALIMANTAN TIMUR

1.11.1 Kota Balikpapan

Nama Rupabumi	Nama Lain	Unsur Rupabumi	Koordinat	Keterangan Wilayah
Kota Balikpapan, Kantor Unit Pelaksana Penimbangan Kendaraan Bermotor		Kantor Pemerintah Lainnya	01°08'03.77" S 116°52'54.94" T	Kota Balikpapan, Provinsi Kalimantan Timur
Kota Balikpapan, Kantor UPT Rumah Pemotongan Hewan		Kantor Pemerintah Lainnya	01°12'11.32" S 116°51'22.82" T	Kota Balikpapan, Provinsi Kalimantan Timur
Kota Balikpapan, Kantor UPTD Kesatuan Pengelolaan Hutan Lindung		Kantor Pemerintah Lainnya	01°06'29.63" S 116°54'13.62" T	Kota Balikpapan, Provinsi Kalimantan Timur
Kota Balikpapan, Kawasan Balai Karantina Pertanian Kelas I		Kantor Pemerintah Lainnya	01°09'59.33" S 116°48'25.06" T	Kota Balikpapan, Provinsi Kalimantan Timur
Kota Balikpapan, Pos Pemadam Kebakaran	UPTD Penanggulangan Bencana Daerah Wilayah Timur	Kantor Pemerintah Lainnya	01°13'22.44" S 116°58'11.83" T	Kota Balikpapan, Provinsi Kalimantan Timur
Muara Rapak, Kantor Samsat Pembantu		Kantor Pemerintah Lainnya	01°14'09.21" S 116°50'21.02" T	Kota Balikpapan, Provinsi Kalimantan Timur
Provinsi Kalimantan Timur, Kantor Cabang Dinas Pendidikan Wilayah I		Kantor Pemerintah Lainnya	01°12'39.07" S 116°50'22.75" T	Kota Balikpapan, Provinsi Kalimantan Timur
Provinsi Kalimantan Timur, Kantor Dinas Pendapatan		Kantor Pemerintah Lainnya	01°16'28.74" S 116°50'50.83" T	Kota Balikpapan, Provinsi Kalimantan Timur
Regional Kalimantan, Kantor Telkomsel		Kantor Telepon	01°15'20.90" S 116°50'21.05" T	Kota Balikpapan, Provinsi Kalimantan Timur

1.11.2 Kabupaten Kutai Barat

Nama Rupabumi	Nama Lain	Unsur Rupabumi	Koordinat	Keterangan Wilayah
Asa, Kantor Kepala Kampung		Kantor Kepala Desa	00°12'17.08" S 115°40'17.18" T	Kabupaten Kutai Barat, Provinsi Kalimantan Timur
Bermai, Kantor Kepala Desa		Kantor Kepala Desa	00°33'10.26" S 115°33'52.85" T	Kabupaten Kutai Barat, Provinsi Kalimantan Timur
Dingin, Kantor Kepala Kampung		Kantor Kepala Desa	00°28'41.73" S 115°47'33.74" T	Kabupaten Kutai Barat, Provinsi Kalimantan Timur
Jambuk Makmur, Kantor Kepala Kampung		Kantor Kepala Desa	00°44'17.48" S 116°16'08.58" T	Kabupaten Kutai Barat, Provinsi Kalimantan Timur
Kelian Dalam, Kantor Kepala Desa		Kantor Kepala Desa	00°02'56.60" S 115°31'34.17" T	Kabupaten Kutai Barat, Provinsi Kalimantan Timur
Lambing, Kantor Kepala Kampung		Kantor Kepala Desa	00°27'39.89" S 115°45'33.54" T	Kabupaten Kutai Barat, Provinsi Kalimantan Timur
Linggang Jelemuq, Kantor Kepala Kampung		Kantor Kepala Desa	00°04'01.68" S 115°40'04.41" T	Kabupaten Kutai Barat, Provinsi Kalimantan Timur

1.11.3 Kabupaten Kutai Kartanegara

Nama Rupabumi	Nama Lain	Unsur Rupabumi	Koordinat	Keterangan Wilayah
Anggana, Kantor Kepala Desa		Kantor Kepala Desa	00°34'08.44" S 117°17'04.71" T	Kabupaten Kutai Kartanegara, Provinsi Kalimantan Timur
Beringin Agung, Kantor Kepala Desa		Kantor Kepala Desa	00°57'17.51" S 117°04'26.90" T	Kabupaten Kutai Kartanegara, Provinsi Kalimantan Timur

Nama Rupabumi	Nama Lain	Unsur Rupabumi	Koordinat	Keterangan Wilayah
Bila Talang, Kantor Kepala Desa		Kantor Kepala Desa	00°33'57.96" U 116°01'08.38" T	Kabupaten Kutai Kartanegara, Provinsi Kalimantan Timur
Bukit Layang, Kantor Kepala Desa		Kantor Kepala Desa	00°15'03.60" U 116°13'47.33" T	Kabupaten Kutai Kartanegara, Provinsi Kalimantan Timur
Buluk Sen, Kantor Kepala Desa		Kantor Kepala Desa	00°25'31.79" U 116°04'42.79" T	Kabupaten Kutai Kartanegara, Provinsi Kalimantan Timur
Gas Alam Badak I, Kantor Kepala Desa		Kantor Kepala Desa	00°19'24.98" S 117°26'04.76" T	Kabupaten Kutai Kartanegara, Provinsi Kalimantan Timur
Handil Terusan, Kantor Kepala Desa		Kantor Kepala Desa	00°32'55.93" S 117°23'01.98" T	Kabupaten Kutai Kartanegara, Provinsi Kalimantan Timur
Jembayan Dalam, Kantor Kepala Desa		Kantor Kepala Desa	00°33'52.17" S 116°56'48.34" T	Kabupaten Kutai Kartanegara, Provinsi Kalimantan Timur
Jembayan Tengah, Kantor Kepala Desa		Kantor Kepala Desa	00°32'44.23" S 116°58'59.54" T	Kabupaten Kutai Kartanegara, Provinsi Kalimantan Timur
Jembayan, Kantor Kepala Desa		Kantor Kepala Desa	00°33'07.27" S 117°01'10.97" T	Kabupaten Kutai Kartanegara, Provinsi Kalimantan Timur
Jonggon Desa, Kantor Kepala Desa		Kantor Kepala Desa	00°36'55.98" S 116°45'40.26" T	Kabupaten Kutai Kartanegara, Provinsi Kalimantan Timur
Karya Jaya, Kantor Kepala Desa		Kantor Kepala Desa	01°01'49.23" S 117°03'16.97" T	Kabupaten Kutai Kartanegara, Provinsi Kalimantan Timur
Kembang Janggut, Kantor Kepala Desa		Kantor Kepala Desa	00°08'44.11" U 116°21'52.90" T	Kabupaten Kutai Kartanegara, Provinsi Kalimantan Timur
Kerta Buana, Kantor Kepala Desa		Kantor Kepala Desa	00°18'39.01" S 117°06'20.25" T	Kabupaten Kutai Kartanegara, Provinsi Kalimantan Timur
Kota Bangun II, Kantor Kepala Desa		Kantor Kepala Desa	00°22'47.94" S 116°33'14.81" T	Kabupaten Kutai Kartanegara, Provinsi Kalimantan Timur
Kutai Lama, Kantor Kepala Desa		Kantor Kepala Desa	00°34'11.63" S 117°19'03.55" T	Kabupaten Kutai Kartanegara, Provinsi Kalimantan Timur
Lamin Pulut, Kantor Kepala Desa		Kantor Kepala Desa	00°01'13.22" U 116°15'25.66" T	Kabupaten Kutai Kartanegara, Provinsi Kalimantan Timur
Lebaho Ulaq, Kantor Kepala Desa		Kantor Kepala Desa	00°22'10.51" S 116°44'28.13" T	Kabupaten Kutai Kartanegara, Provinsi Kalimantan Timur
Lebak Cilong, Kantor Kepala Desa		Kantor Kepala Desa	00°26'34.99" S 116°31'46.02" T	Kabupaten Kutai Kartanegara, Provinsi Kalimantan Timur
Lebak Mantan, Kantor Kepala Desa		Kantor Kepala Desa	00°25'28.98" S 116°30'14.00" T	Kabupaten Kutai Kartanegara, Provinsi Kalimantan Timur
Lekaq Kidau, Kantor Kepala Desa		Kantor Kepala Desa	00°18'25.55" S 116°49'10.68" T	Kabupaten Kutai Kartanegara, Provinsi Kalimantan Timur
Liang Buaya, Kantor Kepala Desa		Kantor Kepala Desa	00°05'41.42" U 116°45'30.73" T	Kabupaten Kutai Kartanegara, Provinsi Kalimantan Timur
Loa Duri Iilir, Kantor Kepala Desa		Kantor Kepala Desa	00°35'50.80" S 117°04'10.12" T	Kabupaten Kutai Kartanegara, Provinsi Kalimantan Timur
Loa Duri Ulu, Kantor Kepala Desa		Kantor Kepala Desa	00°35'19.43" S 117°03'36.10" T	Kabupaten Kutai Kartanegara, Provinsi Kalimantan Timur
Loa Janan Ulu, Kantor Kepala Desa		Kantor Kepala Desa	00°34'41.95" S 117°05'08.11" T	Kabupaten Kutai Kartanegara, Provinsi Kalimantan Timur
Loa Kulu Kota, Kantor Kepala Desa		Kantor Kepala Desa	00°31'25.38" S 117°01'25.63" T	Kabupaten Kutai Kartanegara, Provinsi Kalimantan Timur
Loa Lepu, Kantor Kepala Desa		Kantor Kepala Desa	00°27'00.44" S 117°00'40.82" T	Kabupaten Kutai Kartanegara, Provinsi Kalimantan Timur



1.12

**KEPULAUAN BANGKA
BELITUNG**

1.12.1 Kabupaten Bangka Tengah

Nama Rupabumi	Nama Lain	Unsur Rupabumi	Koordinat	Keterangan Wilayah
Koba, Kantor Camat		Kantor Camat	02°28'56.28" S 106°23'43.44" T	Kabupaten Bangka Tengah, Provinsi Kepulauan Bangka Belitung
Kabupaten Bangka Tengah, Kantor DPRD		Kantor DPRD	02°31'02.59" S 106°25'01.16" T	Kabupaten Bangka Tengah, Provinsi Kepulauan Bangka Belitung
Bangka Tengah, Gedung Diklat BKPSDMD		Kantor Pemerintah Lainnya	02°31'07.68" S 106°25'11.28" T	Kabupaten Bangka Tengah, Provinsi Kepulauan Bangka Belitung
Bangka Tengah, Kantor Badan Kepegawaian dan Pengembangan Sumber Daya Manusia Daerah		Kantor Pemerintah Lainnya	02°31'00.66" S 106°25'10.56" T	Kabupaten Bangka Tengah, Provinsi Kepulauan Bangka Belitung
Bangka Tengah, Kantor Badan Kesatuan Bangsa dan Politik		Kantor Pemerintah Lainnya	02°30'58.93" S 106°25'13.61" T	Kabupaten Bangka Tengah, Provinsi Kepulauan Bangka Belitung
Bangka Tengah, Kantor Badan Pengelolaan Pajak dan Retribusi Daerah		Kantor Pemerintah Lainnya	02°31'03.29" S 106°25'06.10" T	Kabupaten Bangka Tengah, Provinsi Kepulauan Bangka Belitung
Bangka Tengah, Kantor Badan Perencanaan Pembangunan dan Penelitian Pengembangan Daerah		Kantor Pemerintah Lainnya	02°31'01.65" S 106°25'16.41" T	Kabupaten Bangka Tengah, Provinsi Kepulauan Bangka Belitung
Bangka Tengah, Kantor Dinas Kebudayaan, Pariwisata, Kepemudaan dan Olahraga		Kantor Pemerintah Lainnya	02°30'57.60" S 106°25'19.92" T	Kabupaten Bangka Tengah, Provinsi Kepulauan Bangka Belitung
Bangka Tengah, Kantor Dinas Kesehatan		Kantor Pemerintah Lainnya	02°31'04.35" S 106°25'12.75" T	Kabupaten Bangka Tengah, Provinsi Kepulauan Bangka Belitung
Bangka Tengah, Kantor Dinas Lingkungan Hidup		Kantor Pemerintah Lainnya	02°31'00.12" S 106°25'21.72" T	Kabupaten Bangka Tengah, Provinsi Kepulauan Bangka Belitung
Bangka Tengah, Kantor Dinas Pekerjaan Umum, Penataan Ruang dan Pertanahan		Kantor Pemerintah Lainnya	02°31'04.74" S 106°25'15.97" T	Kabupaten Bangka Tengah, Provinsi Kepulauan Bangka Belitung
Bangka Tengah, Kantor Dinas Pendidikan		Kantor Pemerintah Lainnya	02°30'57.09" S 106°25'17.53" T	Kabupaten Bangka Tengah, Provinsi Kepulauan Bangka Belitung
Bangka Tengah, Kantor Dinas Pengendalian Penduduk, Keluarga Berencana, Pemberdayaan Perempuan dan Perlindungan Anak		Kantor Pemerintah Lainnya	02°31'02.64" S 106°25'21.36" T	Kabupaten Bangka Tengah, Provinsi Kepulauan Bangka Belitung
Bangka Tengah, Kantor Dinas Perikanan		Kantor Pemerintah Lainnya	02°30'54.94" S 106°25'17.51" T	Kabupaten Bangka Tengah, Provinsi Kepulauan Bangka Belitung
Bangka Tengah, Kantor Dinas Perindustrian, Perdagangan, Koperasi dan Usaha Kecil dan Menengah		Kantor Pemerintah Lainnya	02°31'03.58" S 106°25'08.22" T	Kabupaten Bangka Tengah, Provinsi Kepulauan Bangka Belitung
Bangka Tengah, Kantor Dinas Pertanian		Kantor Pemerintah Lainnya	02°30'52.56" S 106°25'18.12" T	Kabupaten Bangka Tengah, Provinsi Kepulauan Bangka Belitung
Bangka Tengah, Kantor Dinas Pertanian dan Ketahanan Pangan		Kantor Pemerintah Lainnya	02°30'47.52" S 106°25'15.60" T	Kabupaten Bangka Tengah, Provinsi Kepulauan Bangka Belitung
Bangka Tengah, Kantor Dinas Perumahan dan Kawasan Permukiman dan Perhubungan		Kantor Pemerintah Lainnya	02°31'02.09" S 106°25'18.94" T	Kabupaten Bangka Tengah, Provinsi Kepulauan Bangka Belitung

Nama Rupabumi	Nama Lain	Unsur Rupabumi	Koordinat	Keterangan Wilayah
Bangka Tengah, Kantor Inspektorat Daerah		Kantor Pemerintah Lainnya	02°30'59.40" S 106°25'17.04" T	Kabupaten Bangka Tengah, Provinsi Kepulauan Bangka Belitung
Bangka Tengah, Kantor Pemberdayaan Masyarakat dan Desa	Kantor Dinas Sosial Pemberdayaan Masyarakat dan Desa Bangka Tengah	Kantor Pemerintah Lainnya	02°30'56.88" S 106°25'13.80" T	Kabupaten Bangka Tengah, Provinsi Kepulauan Bangka Belitung
Bangka Tengah, Kantor Satuan Polisi Pamong Praja		Kantor Pemerintah Lainnya	02°30'54.64" S 106°25'14.30" T	Kabupaten Bangka Tengah, Provinsi Kepulauan Bangka Belitung
Bangka Tengah, Kantor Unit Pengadaan Barang dan Jasa		Kantor Pemerintah Lainnya	02°30'50.04" S 106°25'15.24" T	Kabupaten Bangka Tengah, Provinsi Kepulauan Bangka Belitung
Kabupaten Bangka Tengah, Gedung Sekretariat Bersama		Kantor Pemerintah Lainnya	02°29'18.96" S 106°24'28.44" T	Kabupaten Bangka Tengah, Provinsi Kepulauan Bangka Belitung
Kabupaten Bangka Tengah, Kantor Badan Amil Zakat Nasional		Kantor Pemerintah Lainnya	02°29'02.37" S 106°24'55.47" T	Kabupaten Bangka Tengah, Provinsi Kepulauan Bangka Belitung
Kabupaten Bangka Tengah, Kantor Badan Pusat Statistik		Kantor Pemerintah Lainnya	02°31'07.49" S 106°25'05.01" T	Kabupaten Bangka Tengah, Provinsi Kepulauan Bangka Belitung
Kabupaten Bangka Tengah, Kantor Dharma Wanita		Kantor Pemerintah Lainnya	02°31'07.41" S 106°25'18.40" T	Kabupaten Bangka Tengah, Provinsi Kepulauan Bangka Belitung
Kabupaten Bangka Tengah, Kantor Dinas Keasipan dan Perpustakaan		Kantor Pemerintah Lainnya	02°30'59.93" S 106°25'19.47" T	Kabupaten Bangka Tengah, Provinsi Kepulauan Bangka Belitung
Kabupaten Bangka Tengah, Kantor Dinas Kependudukan dan Pencatatan Sipil		Kantor Pemerintah Lainnya	02°31'03.95" S 106°25'10.45" T	Kabupaten Bangka Tengah, Provinsi Kepulauan Bangka Belitung
Kabupaten Bangka Tengah, Kantor Dinas Komunikasi, Informatika dan Statistik		Kantor Pemerintah Lainnya	02°30'52.40" S 106°25'14.82" T	Kabupaten Bangka Tengah, Provinsi Kepulauan Bangka Belitung
Kabupaten Bangka Tengah, Kantor Dinas Penanaman Modal, Pelayanan Perizinan Terpadu Satu Pintu dan Tenaga Kerja		Kantor Pemerintah Lainnya	02°31'05.20" S 106°25'00.27" T	Kabupaten Bangka Tengah, Provinsi Kepulauan Bangka Belitung
Kabupaten Bangka Tengah, Kantor Pertanahan		Kantor Pemerintah Lainnya	02°31'07.10" S 106°25'03.15" T	Kabupaten Bangka Tengah, Provinsi Kepulauan Bangka Belitung
Kabupaten Bangka Tengah, Kantor Unit Pengujian Kendaraan Bermotor		Kantor Pemerintah Lainnya	02°30'57.96" S 106°25'22.44" T	Kabupaten Bangka Tengah, Provinsi Kepulauan Bangka Belitung
Kecamatan Koba, Kantor Sekretariat Panitia Pengawas Pemilihan Umum		Kantor Pemerintah Lainnya	02°28'47.09" S 106°23'21.15" T	Kabupaten Bangka Tengah, Provinsi Kepulauan Bangka Belitung
Kecamatan Sungai Selan, Balai Nikah		Kantor Pemerintah Lainnya	02°22'55.40" S 105°59'16.84" T	Kabupaten Bangka Tengah, Provinsi Kepulauan Bangka Belitung
Koba, Balai Nikah	Balai Nikah KUA Kecamatan Koba	Kantor Pemerintah Lainnya	02°28'56.45" S 106°23'41.41" T	Kabupaten Bangka Tengah, Provinsi Kepulauan Bangka Belitung
Koba, Kantor BPJS Kesehatan		Kantor Pemerintah Lainnya	02°28'59.52" S 106°23'52.08" T	Kabupaten Bangka Tengah, Provinsi Kepulauan Bangka Belitung

Nama Rupabumi	Nama Lain	Unsur Rupabumi	Koordinat	Keterangan Wilayah
Koba, Kantor Pajak		Kantor Pemerintah Lainnya	02°28'55.60" S 106°23'47.24" T	Kabupaten Bangka Tengah, Provinsi Kepulauan Bangka Belitung
Koba, Kantor Tempat Pelelangan Ikan	Kantor TPI Koba	Kantor Pemerintah Lainnya	02°28'46.50" S 106°25'43.08" T	Kabupaten Bangka Tengah, Provinsi Kepulauan Bangka Belitung
Selawang Segantang, Gedung Serbaguna		Kantor Pemerintah Lainnya	02°31'03.00" S 106°24'56.52" T	Kabupaten Bangka Tengah, Provinsi Kepulauan Bangka Belitung
Tirta Bangka, Kantor Perusahaan Umum Daerah Air Minum	Kantor PDAM Tirta Bangka Tengah	Kantor Perusahaan Air Minum	02°31'01.20" S 106°25'13.08" T	Kabupaten Bangka Tengah, Provinsi Kepulauan Bangka Belitung



1.13

LAMPUNG

1.13.1 Kota Metro

Nama Rupabumi	Nama Lain	Unsur Rupabumi	Koordinat	Keterangan Wilayah
Al-Firdaus, Masjid		Masjid	05°08'55.20" S 105°16'25.99" T	Kota Metro, Provinsi Lampung
Al-Huda, Masjid		Masjid	05°07'17.68" S 105°17'18.37" T	Kota Metro, Provinsi Lampung
Baiturrohim, Masjid		Masjid	05°08'48.08" S 105°16'40.71" T	Kota Metro, Provinsi Lampung
Jami'ul Anwar, Masjid		Masjid	05°07'33.77" S 105°17'40.24" T	Kota Metro, Provinsi Lampung
Jami'ul Iman, Masjid		Masjid	05°07'17.03" S 105°17'45.77" T	Kota Metro, Provinsi Lampung
Miftahul Huda, Masjid		Masjid	05°07'02.34" S 105°17'42.09" T	Kota Metro, Provinsi Lampung
Nurul Amin, Masjid		Masjid	05°08'26.56" S 105°16'34.74" T	Kota Metro, Provinsi Lampung
Nurul Falah, Masjid		Masjid	05°08'13.05" S 105°16'40.43" T	Kota Metro, Provinsi Lampung
Nurul Iman, Masjid		Masjid	05°07'15.74" S 105°17'29.89" T	Kota Metro, Provinsi Lampung
Taqwa, Masjid		Masjid	05°06'50.55" S 105°17'30.70" T	Kota Metro, Provinsi Lampung

1.13.2 Kabupaten Tulang Bawang Barat

Nama Rupabumi	Nama Lain	Unsur Rupabumi	Koordinat	Keterangan Wilayah
Tumijajar, Kantor Camat		Kantor Camat	04°37'18.67" S 105°05'59.67" T	Kabupaten Tulang Bawang Barat, Provinsi Lampung



1.14

PAPUA BARAT

1.14.1 Kabupaten Teluk Wondama

Nama Rupabumi	Nama Lain	Unsur Rupabumi	Koordinat	Keterangan Wilayah
Wasior, Kantor Distrik		Kantor Camat	02°43'09.80" S 134°30'14.36" T	Kabupaten Teluk Wondama, Provinsi Papua Barat
Wondiboy, Kantor Distrik		Kantor Camat	02°48'30.56" S 134°31'53.41" T	Kabupaten Teluk Wondama, Provinsi Papua Barat
Kabupaten Teluk Wondama, Kantor Badan Pendapatan Daerah		Kantor Pemerintah Lainnya	02°43'37.17" S 134°30'41.25" T	Kabupaten Teluk Wondama, Provinsi Papua Barat
Kabupaten Teluk Wondama, Kantor Badan Pengawas Pemilu		Kantor Pemerintah Lainnya	02°43'34.62" S 134°30'40.66" T	Kabupaten Teluk Wondama, Provinsi Papua Barat
Kabupaten Teluk Wondama, Kantor Komisi Pemilihan Umum		Kantor Pemerintah Lainnya	02°43'29.97" S 134°30'31.94" T	Kabupaten Teluk Wondama, Provinsi Papua Barat
Kelas III Wasior, Kantor Unit Penyelenggara Pelabuhan	Kantor UPP Wasior	Kantor Pemerintah Lainnya	02°43'36.29" S 134°30'21.49" T	Kabupaten Teluk Wondama, Provinsi Papua Barat
Teluk Wondama, Balai Benih Ikan	BBI Kuras	Kantor Pemerintah Lainnya	02°41'47.88" S 134°30'20.61" T	Kabupaten Teluk Wondama, Provinsi Papua Barat
Teluk Wondama, Kantor Pos		Kantor Pemerintah Lainnya	02°43'18.29" S 134°30'19.25" T	Kabupaten Teluk Wondama, Provinsi Papua Barat
Wilayah III Teluk Wondama, Kantor Cabang Dinas Kehutanan		Kantor Pemerintah Lainnya	02°41'35.54" S 134°30'18.24" T	Kabupaten Teluk Wondama, Provinsi Papua Barat
Wondiboy, Balai Penyuluh Pertanian	BPP Wondiboy	Kantor Pemerintah Lainnya	02°48'29.00" S 134°31'59.55" T	Kabupaten Teluk Wondama, Provinsi Papua Barat



1.15

RIAU

1.15.1 Kota Dumai

Nama Rupabumi	Nama Lain	Unsur Rupabumi	Koordinat	Keterangan Wilayah
Dumai Selatan, Kantor Camat		Kantor Camat	01°39'09.68" U 101°25'47.44" T	Kota Dumai, Provinsi Riau



1.16

SULAWESI SELATAN

1.16.1 Kabupaten Jeneponto

Nama Rupabumi	Nama Lain	Unsur Rupabumi	Koordinat	Keterangan Wilayah
Bangkala, Kantor Camat		Kantor Camat	05°34'47.69" S 119°33'50.77" T	Kabupaten Jeneponto, Provinsi Sulawesi Selatan



1.17

SULAWESI TENGGARA

1.17.1 Kabupaten Konawe Selatan

Nama Rupabumi	Nama Lain	Unsur Rupabumi	Koordinat	Keterangan Wilayah
Andoolo Barat, Kantor Camat		Kantor Camat	04°18'49.60" S 122°10'40.00" T	Kabupaten Konawe Selatan, Provinsi Sulawesi Tenggara
Andoolo, Kantor Camat		Kantor Camat	04°18'58.10" S 122°14'23.27" T	Kabupaten Konawe Selatan, Provinsi Sulawesi Tenggara
Baito, Kantor Camat		Kantor Camat	04°16'09.53" S 122°19'06.77" T	Kabupaten Konawe Selatan, Provinsi Sulawesi Tenggara
Benua, Kantor Camat		Kantor Camat	04°15'01.50" S 122°06'48.46" T	Kabupaten Konawe Selatan, Provinsi Sulawesi Tenggara
Buke, Kantor Camat		Kantor Camat	04°16'28.11" S 122°14'12.19" T	Kabupaten Konawe Selatan, Provinsi Sulawesi Tenggara
Palangga Selatan, Kantor Camat		Kantor Camat	04°25'59.13" S 122°23'22.67" T	Kabupaten Konawe Selatan, Provinsi Sulawesi Tenggara
Tinanggea , Kantor Camat		Kantor Camat	04°27'34.93" S 122°13'36.43" T	Kabupaten Konawe Selatan, Provinsi Sulawesi Tenggara
Adaka Jaya, Kantor Kepala Desa		Kantor Kepala Desa	04°14'32.09" S 122°12'26.84" T	Kabupaten Konawe Selatan, Provinsi Sulawesi Tenggara
Alengge Agung, Kantor Kepala Desa		Kantor Kepala Desa	04°18'44.77" S 122°17'28.71" T	Kabupaten Konawe Selatan, Provinsi Sulawesi Tenggara
Amasara, Kantor Kepala Desa		Kantor Kepala Desa	04°15'41.55" S 122°18'02.72" T	Kabupaten Konawe Selatan, Provinsi Sulawesi Tenggara
Andoolo Utama, Kantor Kepala Desa		Kantor Kepala Desa	04°17'15.40" S 122°12'35.04" T	Kabupaten Konawe Selatan, Provinsi Sulawesi Tenggara
Andoolo, Kantor Kepala Desa		Kantor Kepala Desa	04°19'05.48" S 122°14'38.34" T	Kabupaten Konawe Selatan, Provinsi Sulawesi Tenggara
Anggokoti, Kantor Kepala Desa		Kantor Kepala Desa	04°13'54.10" S 122°12'21.34" T	Kabupaten Konawe Selatan, Provinsi Sulawesi Tenggara
Asingi, Kantor Kepala Desa		Kantor Kepala Desa	04°27'08.17" S 122°12'06.59" T	Kabupaten Konawe Selatan, Provinsi Sulawesi Tenggara
Awalo, Kantor Kepala Desa		Kantor Kepala Desa	04°13'37.30" S 122°08'52.15" T	Kabupaten Konawe Selatan, Provinsi Sulawesi Tenggara
Baito, Kantor Kepala Desa		Kantor Kepala Desa	04°15'38.59" S 122°18'53.61" T	Kabupaten Konawe Selatan, Provinsi Sulawesi Tenggara
Benua Utama, Kantor Kepala Desa		Kantor Kepala Desa	04°14'15.15" S 122°06'34.91" T	Kabupaten Konawe Selatan, Provinsi Sulawesi Tenggara
Benua, Kantor Kepala Desa		Kantor Kepala Desa	04°15'38.87" S 122°07'43.15" T	Kabupaten Konawe Selatan, Provinsi Sulawesi Tenggara
Bimamaroa, Kantor Kepala Desa		Kantor Kepala Desa	04°19'49.70" S 122°07'45.21" T	Kabupaten Konawe Selatan, Provinsi Sulawesi Tenggara
Bomba-bomba, Kantor Kepala Desa		Kantor Kepala Desa	04°26'31.03" S 122°11'26.69" T	Kabupaten Konawe Selatan, Provinsi Sulawesi Tenggara
Buke, Kantor Kepala Desa		Kantor Kepala Desa	04°16'01.81" S 122°13'51.23" T	Kabupaten Konawe Selatan, Provinsi Sulawesi Tenggara
Bumi Raya, Kantor Kepala Desa		Kantor Kepala Desa	04°20'59.77" S 122°11'15.82" T	Kabupaten Konawe Selatan, Provinsi Sulawesi Tenggara
Horodopi, Kantor Kepala Desa		Kantor Kepala Desa	04°14'50.42" S 122°06'34.48" T	Kabupaten Konawe Selatan, Provinsi Sulawesi Tenggara
Lainea, Kantor Kepala Desa		Kantor Kepala Desa	04°23'19.48" S 122°37'16.97" T	Kabupaten Konawe Selatan, Provinsi Sulawesi Tenggara
Lalo Watu, Kantor Kepala Desa		Kantor Kepala Desa	04°23'36.65" S 122°13'54.27" T	Kabupaten Konawe Selatan, Provinsi Sulawesi Tenggara
Lalonggasu, Kantor Kepala Desa		Kantor Kepala Desa	04°24'13.17" S 122°13'51.73" T	Kabupaten Konawe Selatan, Provinsi Sulawesi Tenggara
Lanowulu, Kantor Kepala Desa		Kantor Kepala Desa	04°27'20.40" S 122°08'25.83" T	Kabupaten Konawe Selatan, Provinsi Sulawesi Tenggara

Nama Rupabumi	Nama Lain	Unsur Rupabumi	Koordinat	Keterangan Wilayah
Lapoa, Kantor Kepala Desa		Kantor Kepala Desa	04°26'23.93" S 122°10'47.60" T	Kabupaten Konawe Selatan, Provinsi Sulawesi Tenggara
Matabubu, Kantor Kepala Desa		Kantor Kepala Desa	04°16'25.82" S 122°17'35.03" T	Kabupaten Konawe Selatan, Provinsi Sulawesi Tenggara
Mataiwoi, Kantor Kepala Desa		Kantor Kepala Desa	04°20'45.09" S 122°10'46.52" T	Kabupaten Konawe Selatan, Provinsi Sulawesi Tenggara
Mataupe, Kantor Kepala Desa		Kantor Kepala Desa	04°19'49.11" S 122°07'53.61" T	Kabupaten Konawe Selatan, Provinsi Sulawesi Tenggara
Palowewu, Kantor Kepala Desa		Kantor Kepala Desa	04°16'43.11" S 122°08'41.41" T	Kabupaten Konawe Selatan, Provinsi Sulawesi Tenggara
Papawu, Kantor Kepala Desa		Kantor Kepala Desa	04°19'14.02" S 122°12'28.36" T	Kabupaten Konawe Selatan, Provinsi Sulawesi Tenggara
Pelandia, Kantor Kepala Desa		Kantor Kepala Desa	04°17'10.75" S 122°14'34.63" T	Kabupaten Konawe Selatan, Provinsi Sulawesi Tenggara
Puundoho, Kantor Kepala Desa		Kantor Kepala Desa	04°21'16.74" S 122°09'12.02" T	Kabupaten Konawe Selatan, Provinsi Sulawesi Tenggara
Puuwehuko, Kantor Kepala Desa		Kantor Kepala Desa	04°16'07.70" S 122°08'10.45" T	Kabupaten Konawe Selatan, Provinsi Sulawesi Tenggara
Rahamendaa, Kantor Kepala Desa		Kantor Kepala Desa	04°17'14.89" S 122°15'13.40" T	Kabupaten Konawe Selatan, Provinsi Sulawesi Tenggara
Ranooha Lestari, Kantor Kepala Desa		Kantor Kepala Desa	04°15'57.41" S 122°12'34.24" T	Kabupaten Konawe Selatan, Provinsi Sulawesi Tenggara
Roraya, Kantor Kepala Desa		Kantor Kepala Desa	04°26'37.61" S 122°09'16.28" T	Kabupaten Konawe Selatan, Provinsi Sulawesi Tenggara
Sambahule, Kantor Kepala Desa		Kantor Kepala Desa	04°17'05.24" S 122°19'06.46" T	Kabupaten Konawe Selatan, Provinsi Sulawesi Tenggara
Tirtamartani, Kantor Kepala Desa		Kantor Kepala Desa	04°17'35.20" S 122°11'53.60" T	Kabupaten Konawe Selatan, Provinsi Sulawesi Tenggara
Tolihe, Kantor Kepala Desa		Kantor Kepala Desa	04°18'07.82" S 122°18'51.28" T	Kabupaten Konawe Selatan, Provinsi Sulawesi Tenggara
Akuni, Balai Desa		Kantor Pemerintah Lainnya	04°28'04.00" S 122°13'45.39" T	Kabupaten Konawe Selatan, Provinsi Sulawesi Tenggara
Al-Ahqof Darussalam , Masjid		Masjid	04°19'38.34" S 122°15'31.75" T	Kabupaten Konawe Selatan, Provinsi Sulawesi Tenggara
Al-Ashar, Masjid		Masjid	04°18'39.69" S 122°25'56.23" T	Kabupaten Konawe Selatan, Provinsi Sulawesi Tenggara
Al-Furqon, Masjid		Masjid	04°19'06.30" S 122°14'34.04" T	Kabupaten Konawe Selatan, Provinsi Sulawesi Tenggara
Al-Huda, Masjid		Masjid	04°17'19.31" S 122°11'49.64" T	Kabupaten Konawe Selatan, Provinsi Sulawesi Tenggara
Al-Ikhlas , Masjid		Masjid	04°15'19.06" S 122°18'59.86" T	Kabupaten Konawe Selatan, Provinsi Sulawesi Tenggara
Al-Ikhlas , Masjid		Masjid	04°26'38.32" S 122°09'16.01" T	Kabupaten Konawe Selatan, Provinsi Sulawesi Tenggara
Al-Ikhlas, Masjid		Masjid	04°20'08.81" S 122°29'29.43" T	Kabupaten Konawe Selatan, Provinsi Sulawesi Tenggara
Al-Khairat, Masjid		Masjid	04°18'08.41" S 122°18'50.45" T	Kabupaten Konawe Selatan, Provinsi Sulawesi Tenggara
Al-Ma'ruf, Masjid		Masjid	04°18'32.20" S 122°29'35.11" T	Kabupaten Konawe Selatan, Provinsi Sulawesi Tenggara
Al-Madinah , Masjid		Masjid	04°16'30.32" S 122°08'24.18" T	Kabupaten Konawe Selatan, Provinsi Sulawesi Tenggara
Al-Mu'min, Masjid		Masjid	04°22'22.59" S 122°32'57.72" T	Kabupaten Konawe Selatan, Provinsi Sulawesi Tenggara
Al-Muhajirin, Masjid		Masjid	04°18'00.71" S 122°26'25.25" T	Kabupaten Konawe Selatan, Provinsi Sulawesi Tenggara



1.18

SULAWESI UTARA

1.18.1 Kabupaten Kepulauan Sangihe

Nama Rupabumi	Nama Lain	Unsur Rupabumi	Koordinat	Keterangan Wilayah
Akembawi I, Jembatan		Jembatan	03°38'29.40" U 125°25'01.83" T	Kabupaten Kepulauan Sangihe, Provinsi Sulawesi Utara
Angges, Jembatan		Jembatan	03°37'06.07" U 125°27'09.90" T	Kabupaten Kepulauan Sangihe, Provinsi Sulawesi Utara
Bahu I, Jembatan		Jembatan	03°43'39.77" U 125°29'07.11" T	Kabupaten Kepulauan Sangihe, Provinsi Sulawesi Utara
Bahu II, Jembatan		Jembatan	03°43'39.94" U 125°29'07.95" T	Kabupaten Kepulauan Sangihe, Provinsi Sulawesi Utara
Batumuhamu, Jembatan		Jembatan	03°44'00.80" U 125°25'54.34" T	Kabupaten Kepulauan Sangihe, Provinsi Sulawesi Utara
Biwai I, Jembatan		Jembatan	03°40'58.11" U 125°24'11.83" T	Kabupaten Kepulauan Sangihe, Provinsi Sulawesi Utara
Biwai, Jembatan		Jembatan	03°43'59.01" U 125°25'36.18" T	Kabupaten Kepulauan Sangihe, Provinsi Sulawesi Utara
Buas, Jembatan		Jembatan	03°36'42.68" U 125°30'11.87" T	Kabupaten Kepulauan Sangihe, Provinsi Sulawesi Utara
Bunane, Jembatan		Jembatan	03°43'15.19" U 125°24'52.98" T	Kabupaten Kepulauan Sangihe, Provinsi Sulawesi Utara
Bunga I, Jembatan		Jembatan	03°42'01.11" U 125°24'14.16" T	Kabupaten Kepulauan Sangihe, Provinsi Sulawesi Utara
Buwong, Jembatan		Jembatan	03°37'54.45" U 125°25'54.51" T	Kabupaten Kepulauan Sangihe, Provinsi Sulawesi Utara
Hego, Jembatan		Jembatan	03°41'18.47" U 125°24'14.52" T	Kabupaten Kepulauan Sangihe, Provinsi Sulawesi Utara
Huang, Jembatan		Jembatan	03°40'32.60" U 125°24'02.50" T	Kabupaten Kepulauan Sangihe, Provinsi Sulawesi Utara
Kakewang II, Jembatan		Jembatan	03°40'03.97" U 125°24'17.42" T	Kabupaten Kepulauan Sangihe, Provinsi Sulawesi Utara
Kalasuge I, Jembatan		Jembatan	03°44'05.01" U 125°27'22.11" T	Kabupaten Kepulauan Sangihe, Provinsi Sulawesi Utara
Kalasuge II, Jembatan		Jembatan	03°43'57.64" U 125°27'47.25" T	Kabupaten Kepulauan Sangihe, Provinsi Sulawesi Utara
Kembung, Jembatan		Jembatan	03°40'44.89" U 125°24'06.66" T	Kabupaten Kepulauan Sangihe, Provinsi Sulawesi Utara
Kendahe, Jembatan		Jembatan	03°41'26.55" U 125°24'10.92" T	Kabupaten Kepulauan Sangihe, Provinsi Sulawesi Utara
Mala I, Jembatan		Jembatan	03°42'53.23" U 125°30'48.79" T	Kabupaten Kepulauan Sangihe, Provinsi Sulawesi Utara
Mala II, Jembatan		Jembatan	03°42'54.19" U 125°30'47.81" T	Kabupaten Kepulauan Sangihe, Provinsi Sulawesi Utara
Mala III, Jembatan		Jembatan	03°43'26.20" U 125°30'08.99" T	Kabupaten Kepulauan Sangihe, Provinsi Sulawesi Utara
Mala IV, Jembatan		Jembatan	03°43'26.98" U 125°30'01.86" T	Kabupaten Kepulauan Sangihe, Provinsi Sulawesi Utara
Mala V, Jembatan		Jembatan	03°43'32.73" U 125°29'47.84" T	Kabupaten Kepulauan Sangihe, Provinsi Sulawesi Utara
Mala VI, Jembatan		Jembatan	03°43'04.98" U 125°30'38.45" T	Kabupaten Kepulauan Sangihe, Provinsi Sulawesi Utara
Malebur II, Jembatan		Jembatan	03°38'03.43" U 125°25'48.82" T	Kabupaten Kepulauan Sangihe, Provinsi Sulawesi Utara
Malebur III, Jembatan		Jembatan	03°39'05.71" U 125°24'45.97" T	Kabupaten Kepulauan Sangihe, Provinsi Sulawesi Utara
Malebur, Jembatan		Jembatan	03°38'04.66" U 125°25'48.13" T	Kabupaten Kepulauan Sangihe, Provinsi Sulawesi Utara

Nama Rupabumi	Nama Lain	Unsur Rupabumi	Koordinat	Keterangan Wilayah
Masalihe, Jembatan		Jembatan	03°39'50.58" U 125°24'36.43" T	Kabupaten Kepulauan Sangihe, Provinsi Sulawesi Utara
Maseko II, Jembatan		Jembatan	03°40'04.36" U 125°24'16.97" T	Kabupaten Kepulauan Sangihe, Provinsi Sulawesi Utara
Maselihe I, Jembatan		Jembatan	03°40'40.57" U 125°24'00.81" T	Kabupaten Kepulauan Sangihe, Provinsi Sulawesi Utara
Matane, Jembatan		Jembatan	03°43'22.73" U 125°25'03.95" T	Kabupaten Kepulauan Sangihe, Provinsi Sulawesi Utara
Metik, Jembatan		Jembatan	03°39'26.24" U 125°24'41.99" T	Kabupaten Kepulauan Sangihe, Provinsi Sulawesi Utara
Mitung I, Jembatan		Jembatan	03°37'24.24" U 125°26'25.39" T	Kabupaten Kepulauan Sangihe, Provinsi Sulawesi Utara
Mitung II, Jembatan		Jembatan	03°39'49.20" U 125°24'26.12" T	Kabupaten Kepulauan Sangihe, Provinsi Sulawesi Utara
Mitung, Jembatan		Jembatan	03°37'33.45" U 125°26'11.49" T	Kabupaten Kepulauan Sangihe, Provinsi Sulawesi Utara
Moronge, Jembatan		Jembatan	03°40'13.75" U 125°33'04.31" T	Kabupaten Kepulauan Sangihe, Provinsi Sulawesi Utara
Naha, Jembatan		Jembatan	03°41'23.17" U 125°32'06.13" T	Kabupaten Kepulauan Sangihe, Provinsi Sulawesi Utara
Pampalaraeng, Jembatan		Jembatan	03°44'00.86" U 125°26'21.26" T	Kabupaten Kepulauan Sangihe, Provinsi Sulawesi Utara
Pempanikiang, Jembatan		Jembatan	03°41'47.58" U 125°24'16.82" T	Kabupaten Kepulauan Sangihe, Provinsi Sulawesi Utara
Pondole, Jembatan		Jembatan	03°41'02.72" U 125°24'14.03" T	Kabupaten Kepulauan Sangihe, Provinsi Sulawesi Utara
Ruha, Jembatan		Jembatan	03°40'02.88" U 125°33'12.73" T	Kabupaten Kepulauan Sangihe, Provinsi Sulawesi Utara
S. Tonggeng, Jembatan		Jembatan	03°39'31.60" U 125°24'39.33" T	Kabupaten Kepulauan Sangihe, Provinsi Sulawesi Utara
Sahabe Kembang I, Jembatan		Jembatan	03°40'52.49" U 125°24'08.77" T	Kabupaten Kepulauan Sangihe, Provinsi Sulawesi Utara
Salumerendung, Jembatan		Jembatan	03°43'35.43" U 125°29'39.10" T	Kabupaten Kepulauan Sangihe, Provinsi Sulawesi Utara
Salupongo, Jembatan		Jembatan	03°43'37.76" U 125°29'36.36" T	Kabupaten Kepulauan Sangihe, Provinsi Sulawesi Utara
Sawang, Jembatan		Jembatan	03°44'05.81" U 125°27'09.76" T	Kabupaten Kepulauan Sangihe, Provinsi Sulawesi Utara
Raku, Kantor Kapitalaung		Kantor Kepala Desa	03°40'17.35" U 125°31'53.22" T	Kabupaten Kepulauan Sangihe, Provinsi Sulawesi Utara
Sesiwung, Kantor Kapitalaung		Kantor Kepala Desa	03°31'08.37" U 125°29'27.28" T	Kabupaten Kepulauan Sangihe, Provinsi Sulawesi Utara
Taloarane I, Kantor Kapitalaung		Kantor Kepala Desa	03°33'35.95" U 125°31'33.62" T	Kabupaten Kepulauan Sangihe, Provinsi Sulawesi Utara
Taloarane, Kantor Kapitalaung		Kantor Kepala Desa	03°34'04.02" U 125°31'05.54" T	Kabupaten Kepulauan Sangihe, Provinsi Sulawesi Utara
Tarolang, Kantor Kapitalaung		Kantor Kepala Desa	03°38'40.50" U 125°31'39.59" T	Kabupaten Kepulauan Sangihe, Provinsi Sulawesi Utara
Tawoali, Kantor Kapitalaung		Kantor Kepala Desa	03°34'46.59" U 125°29'43.97" T	Kabupaten Kepulauan Sangihe, Provinsi Sulawesi Utara
Tola, Kantor Kapitalaung		Kantor Kepala Desa	03°39'04.04" U 125°32'38.86" T	Kabupaten Kepulauan Sangihe, Provinsi Sulawesi Utara
Utaurano, Kantor Kapitalaung		Kantor Kepala Desa	03°39'45.87" U 125°30'34.24" T	Kabupaten Kepulauan Sangihe, Provinsi Sulawesi Utara
Al-Hikmah, Masjid		Masjid	03°36'41.02" U 125°29'40.52" T	Kabupaten Kepulauan Sangihe, Provinsi Sulawesi Utara

Nama Rupabumi	Nama Lain	Unsur Rupabumi	Koordinat	Keterangan Wilayah
Al-Ikhlās, Musala		Masjid	03°36'34.71" U 125°30'11.97" T	Kabupaten Kepulauan Sangihe, Provinsi Sulawesi Utara
Al-Jindan, Musala		Masjid	03°36'13.90" U 125°30'22.57" T	Kabupaten Kepulauan Sangihe, Provinsi Sulawesi Utara
An-Nur, Masjid		Masjid	03°36'33.45" U 125°29'34.77" T	Kabupaten Kepulauan Sangihe, Provinsi Sulawesi Utara
At-Taqwa, Masjid Agung		Masjid	03°36'21.06" U 125°30'17.93" T	Kabupaten Kepulauan Sangihe, Provinsi Sulawesi Utara
Rodhatul Jannah, Musala		Masjid	03°36'15.65" U 125°30'16.67" T	Kabupaten Kepulauan Sangihe, Provinsi Sulawesi Utara



1.19

SUMATERA SELATAN

1.19.1 Kabupaten Musi Banyuasin

Nama Rupabumi	Nama Lain	Unsur Rupabumi	Koordinat	Keterangan Wilayah
Babat Supat, Kantor Camat		Kantor Camat	02°46'29.05" S 104°05'00.96" T	Kabupaten Musi Banyuasin, Provinsi Sumatera Selatan
Sekayu, Kantor Camat		Kantor Camat	02°53'37.43" S 103°50'50.31" T	Kabupaten Musi Banyuasin, Provinsi Sumatera Selatan
Tungkal Jaya, Kantor Camat		Kantor Camat	02°22'01.60" S 103°56'22.40" T	Kabupaten Musi Banyuasin, Provinsi Sumatera Selatan
Babat Banyuasin, Kantor Kepala Desa		Kantor Kepala Desa	02°46'48.68" S 104°05'18.70" T	Kabupaten Musi Banyuasin, Provinsi Sumatera Selatan
Bailangu, Kantor Kepala Desa		Kantor Kepala Desa	02°54'36.01" S 103°56'42.08" T	Kabupaten Musi Banyuasin, Provinsi Sumatera Selatan
Baliangu Timur, Kantor Kepala Desa		Kantor Kepala Desa	02°54'18.47" S 103°57'45.69" T	Kabupaten Musi Banyuasin, Provinsi Sumatera Selatan
Bandar Jaya, Kantor Kepala Desa		Kantor Kepala Desa	02°43'50.86" S 103°51'29.28" T	Kabupaten Musi Banyuasin, Provinsi Sumatera Selatan
Banjar Jaya, Kantor Kepala Desa		Kantor Kepala Desa	02°16'43.69" S 103°43'48.77" T	Kabupaten Musi Banyuasin, Provinsi Sumatera Selatan
Beji Mulyo, Kantor Kepala Desa		Kantor Kepala Desa	02°15'44.00" S 103°54'15.87" T	Kabupaten Musi Banyuasin, Provinsi Sumatera Selatan
Berlian Jaya, Kantor Kepala Desa		Kantor Kepala Desa	02°20'54.57" S 103°49'52.87" T	Kabupaten Musi Banyuasin, Provinsi Sumatera Selatan
Bero Jaya Timur, Kantor Kepala Desa		Kantor Kepala Desa	02°13'46.35" S 103°54'33.30" T	Kabupaten Musi Banyuasin, Provinsi Sumatera Selatan
Gajah Mati, Kantor Kepala Desa		Kantor Kepala Desa	02°48'27.63" S 104°10'11.16" T	Kabupaten Musi Banyuasin, Provinsi Sumatera Selatan
Gajah Muda, Kantor Kepala Desa		Kantor Kepala Desa	02°50'00.10" S 104°08'47.39" T	Kabupaten Musi Banyuasin, Provinsi Sumatera Selatan
Letang, Kantor Kepala Desa		Kantor Kepala Desa	02°41'18.64" S 104°03'36.32" T	Kabupaten Musi Banyuasin, Provinsi Sumatera Selatan
Lumpatan 2, Kantor Kepala Desa		Kantor Kepala Desa	02°53'47.16" S 103°54'21.58" T	Kabupaten Musi Banyuasin, Provinsi Sumatera Selatan
Lumpatan, Kantor Kepala Desa		Kantor Kepala Desa	02°52'42.01" S 103°53'02.67" T	Kabupaten Musi Banyuasin, Provinsi Sumatera Selatan
Muara Teladan, Kantor Kepala Desa		Kantor Kepala Desa	02°49'17.12" S 103°53'46.89" T	Kabupaten Musi Banyuasin, Provinsi Sumatera Selatan
Pandan Sari, Kantor Kepala Desa		Kantor Kepala Desa	02°14'09.73" S 103°51'47.53" T	Kabupaten Musi Banyuasin, Provinsi Sumatera Selatan
Pangkalan Tungkal, Kantor Kepala Desa		Kantor Kepala Desa	02°21'44.65" S 103°54'39.21" T	Kabupaten Musi Banyuasin, Provinsi Sumatera Selatan
Peninggalan, Kantor Kepala Desa		Kantor Kepala Desa	02°23'14.09" S 103°56'22.94" T	Kabupaten Musi Banyuasin, Provinsi Sumatera Selatan
Rimba Ukur, Kantor Kepala Desa		Kantor Kepala Desa	02°59'48.39" S 103°41'12.10" T	Kabupaten Musi Banyuasin, Provinsi Sumatera Selatan
Seratus Lapan, Kantor Kepala Desa		Kantor Kepala Desa	02°45'44.65" S 104°04'35.19" T	Kabupaten Musi Banyuasin, Provinsi Sumatera Selatan
Sido Mulyo, Kantor Kepala Desa		Kantor Kepala Desa	02°19'12.71" S 103°44'16.94" T	Kabupaten Musi Banyuasin, Provinsi Sumatera Selatan
Simpang Tungkal, Kantor Kepala Desa		Kantor Kepala Desa	02°21'21.15" S 103°55'47.02" T	Kabupaten Musi Banyuasin, Provinsi Sumatera Selatan
Sinar Harapan, Kantor Kepala Desa		Kantor Kepala Desa	02°13'53.61" S 103°42'17.47" T	Kabupaten Musi Banyuasin, Provinsi Sumatera Selatan
Suka Damai, Kantor Kepala Desa		Kantor Kepala Desa	02°22'38.40" S 104°00'45.57" T	Kabupaten Musi Banyuasin, Provinsi Sumatera Selatan
Suka Maju, Kantor Kepala Desa		Kantor Kepala Desa	02°39'32.31" S 104°04'36.67" T	Kabupaten Musi Banyuasin, Provinsi Sumatera Selatan

Nama Rupabumi	Nama Lain	Unsur Rupabumi	Koordinat	Keterangan Wilayah
Sukarami, Kantor Kepala Desa		Kantor Kepala Desa	02°50'31.56" S 103°46'53.97" T	Kabupaten Musi Banyuasin, Provinsi Sumatera Selatan
Sumber Harum, Kantor Kepala Desa		Kantor Kepala Desa	02°17'40.99" S 103°48'00.05" T	Kabupaten Musi Banyuasin, Provinsi Sumatera Selatan
Sungai Batang, Kantor Kepala Desa		Kantor Kepala Desa	02°58'08.56" S 103°42'03.20" T	Kabupaten Musi Banyuasin, Provinsi Sumatera Selatan
Sungai Medak, Kantor Kepala Desa		Kantor Kepala Desa	02°57'32.20" S 103°43'13.81" T	Kabupaten Musi Banyuasin, Provinsi Sumatera Selatan
Supat Timur, Kantor Kepala Desa		Kantor Kepala Desa	02°44'16.40" S 104°02'24.13" T	Kabupaten Musi Banyuasin, Provinsi Sumatera Selatan
Tanjung Kerang, Kantor Kepala Desa		Kantor Kepala Desa	02°48'05.09" S 104°08'15.19" T	Kabupaten Musi Banyuasin, Provinsi Sumatera Selatan
Kabupaten Musi Banyuasin, Kantor Komisi Perlindungan Anak Daerah		Kantor Pemerintah Lainnya	02°53'12.41" S 103°50'17.12" T	Kabupaten Musi Banyuasin, Provinsi Sumatera Selatan
Musi Banyuasin, Kantor Bersama Samsat		Kantor Pemerintah Lainnya	02°53'21.59" S 103°50'19.49" T	Kabupaten Musi Banyuasin, Provinsi Sumatera Selatan
Sekayu, Kantor Pelayanan Pajak Pratama	KPP Pratama Sekayu	Kantor Pemerintah Lainnya	02°52'48.29" S 103°52'01.21" T	Kabupaten Musi Banyuasin, Provinsi Sumatera Selatan
Sekayu, Kantor Pelayanan Perbendaharaan Negara	KPPN Sekayu	Kantor Pemerintah Lainnya	02°53'34.38" S 103°50'54.91" T	Kabupaten Musi Banyuasin, Provinsi Sumatera Selatan
Sekayu, Kantor Pengadilan Agama		Kantor Pemerintah Lainnya	02°53'43.12" S 103°50'55.54" T	Kabupaten Musi Banyuasin, Provinsi Sumatera Selatan
Unit IV Meranti, Kantor Kesatuan Pengelolaan Hutan Produksi		Kantor Pemerintah Lainnya	02°21'48.27" S 103°56'13.22" T	Kabupaten Musi Banyuasin, Provinsi Sumatera Selatan
Aisyiyah, TK		Pendidikan Anak Usia Dini	02°20'33.01" S 103°49'53.70" T	Kabupaten Musi Banyuasin, Provinsi Sumatera Selatan
Al Iklas, KB		Pendidikan Anak Usia Dini	02°42'42.13" S 104°03'47.94" T	Kabupaten Musi Banyuasin, Provinsi Sumatera Selatan
Al Yaqin Jaya, TK		Pendidikan Anak Usia Dini	02°47'26.95" S 104°07'59.99" T	Kabupaten Musi Banyuasin, Provinsi Sumatera Selatan
Albaab, RA Islam		Pendidikan Anak Usia Dini	02°50'07.18" S 104°09'00.21" T	Kabupaten Musi Banyuasin, Provinsi Sumatera Selatan
Alfira, TK		Pendidikan Anak Usia Dini	02°45'13.86" S 104°02'51.78" T	Kabupaten Musi Banyuasin, Provinsi Sumatera Selatan
Asy-Syifa, TK		Pendidikan Anak Usia Dini	02°38'21.71" S 104°06'16.02" T	Kabupaten Musi Banyuasin, Provinsi Sumatera Selatan
Asyifa Insan Kamil, TK		Pendidikan Anak Usia Dini	02°17'32.92" S 103°53'15.34" T	Kabupaten Musi Banyuasin, Provinsi Sumatera Selatan
Darunnajah, RA		Pendidikan Anak Usia Dini	02°20'35.81" S 103°49'45.77" T	Kabupaten Musi Banyuasin, Provinsi Sumatera Selatan
Kacang Tanah, KB		Pendidikan Anak Usia Dini	02°59'51.84" S 103°41'11.17" T	Kabupaten Musi Banyuasin, Provinsi Sumatera Selatan
Kasih Bunda, KB		Pendidikan Anak Usia Dini	02°39'44.96" S 104°06'03.81" T	Kabupaten Musi Banyuasin, Provinsi Sumatera Selatan
Kasih Bunda, KB		Pendidikan Anak Usia Dini	02°58'05.16" S 103°42'02.60" T	Kabupaten Musi Banyuasin, Provinsi Sumatera Selatan
Kasih Ibu I, TK		Pendidikan Anak Usia Dini	02°54'18.19" S 103°57'45.73" T	Kabupaten Musi Banyuasin, Provinsi Sumatera Selatan
PGRI Sekayu, TK IT		Pendidikan Anak Usia Dini	02°53'22.40" S 103°51'31.12" T	Kabupaten Musi Banyuasin, Provinsi Sumatera Selatan

Nama Rupabumi	Nama Lain	Unsur Rupabumi	Koordinat	Keterangan Wilayah
Sinar Bunda, TK		Pendidikan Anak Usia Dini	02°15'16.88" S 103°48'17.94" T	Kabupaten Musi Banyuasin, Provinsi Sumatera Selatan
Sinar Pelangi, KB		Pendidikan Anak Usia Dini	02°46'22.83" S 104°07'45.04" T	Kabupaten Musi Banyuasin, Provinsi Sumatera Selatan
Tunas Harapan, KB		Pendidikan Anak Usia Dini	02°48'37.37" S 104°08'27.25" T	Kabupaten Musi Banyuasin, Provinsi Sumatera Selatan
1 Babat Banyuasin, SD Negeri		Pendidikan Dasar	02°46'31.48" S 104°05'37.55" T	Kabupaten Musi Banyuasin, Provinsi Sumatera Selatan
1 Gajah Mati, SD Negeri		Pendidikan Dasar	02°48'27.86" S 104°10'13.07" T	Kabupaten Musi Banyuasin, Provinsi Sumatera Selatan
1 Letang, SD Negeri		Pendidikan Dasar	02°41'18.39" S 104°03'32.98" T	Kabupaten Musi Banyuasin, Provinsi Sumatera Selatan
1 Supat, SD Negeri		Pendidikan Dasar	02°44'07.92" S 104°00'24.71" T	Kabupaten Musi Banyuasin, Provinsi Sumatera Selatan
2 Letang, SD Negeri		Pendidikan Dasar	02°43'00.37" S 104°03'52.39" T	Kabupaten Musi Banyuasin, Provinsi Sumatera Selatan
4 Tanjung Kerang, SD Negeri		Pendidikan Dasar	02°45'58.70" S 104°07'56.17" T	Kabupaten Musi Banyuasin, Provinsi Sumatera Selatan
Istiqomah , TPA		Pendidikan Keagamaan	02°47'35.13" S 104°08'07.47" T	Kabupaten Musi Banyuasin, Provinsi Sumatera Selatan

1.19.2 Kabupaten Ogan Komering Ilir

Nama Rupabumi	Nama Lain	Unsur Rupabumi	Koordinat	Keterangan Wilayah
Lempuing Jaya, Kantor Camat		Kantor Camat	03°47'36.63" S 104°53'57.66" T	Kabupaten Ogan Komering Ilir, Provinsi Sumatera Selatan
Mesuji Raya, Kantor Camat		Kantor Camat	03°46'36.93" S 105°02'26.41" T	Kabupaten Ogan Komering Ilir, Provinsi Sumatera Selatan
Karya Makmur Sumbusari, Kantor Koperasi Unit Desa		Kantor Keuangan Lainnya	03°46'48.06" S 105°00'34.95" T	Kabupaten Ogan Komering Ilir, Provinsi Sumatera Selatan

1.19.3 Kabupaten Ogan Komering Ulu

Nama Rupabumi	Nama Lain	Unsur Rupabumi	Koordinat	Keterangan Wilayah
Air Paoh, Kantor Kepala Desa		Kantor Kepala Desa	04°07'46.97" S 104°11'52.29" T	Kabupaten Ogan Komering Ulu, Provinsi Sumatera Selatan
Tanjung Baru, Kantor Kepala Desa		Kantor Kepala Desa	04°07'50.04" S 104°10'25.03" T	Kabupaten Ogan Komering Ulu, Provinsi Sumatera Selatan
Terusan, Kantor Kepala Desa		Kantor Kepala Desa	04°05'39.41" S 104°10'17.47" T	Kabupaten Ogan Komering Ulu, Provinsi Sumatera Selatan
Baturaja, Kantor Pelayanan Perbendaharaan Negara	KPPN Baturaja	Kantor Pemerintah Lainnya	04°07'12.66" S 104°10'34.50" T	Kabupaten Ogan Komering Ulu, Provinsi Sumatera Selatan
Baturaja, Rumah Penyimpanan Benda Sitaan Negara Kelas II		Kantor Pemerintah Lainnya	04°07'42.72" S 104°10'12.65" T	Kabupaten Ogan Komering Ulu, Provinsi Sumatera Selatan
Cabang Ogan Komering Ulu, Kantor Perusahaan Umum Bulog		Kantor Pemerintah Lainnya	04°09'06.41" S 104°10'53.24" T	Kabupaten Ogan Komering Ulu, Provinsi Sumatera Selatan
Kabupaten Ogan Komering Ulu, Kantor Badan Kepegawaian dan Sumber Daya Manusia		Kantor Pemerintah Lainnya	04°09'50.47" S 104°11'54.73" T	Kabupaten Ogan Komering Ulu, Provinsi Sumatera Selatan

Nama Rupabumi	Nama Lain	Unsur Rupabumi	Koordinat	Keterangan Wilayah
Kabupaten Ogan Komering Ulu, Kantor Badan Keuangan Aset Daerah		Kantor Pemerintah Lainnya	04°09'57.39" S 104°11'54.43" T	Kabupaten Ogan Komering Ulu, Provinsi Sumatera Selatan
Kabupaten Ogan Komering Ulu, Kantor Badan Penanggulangan Bencana Daerah		Kantor Pemerintah Lainnya	04°09'51.55" S 104°11'55.28" T	Kabupaten Ogan Komering Ulu, Provinsi Sumatera Selatan
Kabupaten Ogan Komering Ulu, Kantor Badan Pendapatan Daerah		Kantor Pemerintah Lainnya	04°08'40.67" S 104°10'47.24" T	Kabupaten Ogan Komering Ulu, Provinsi Sumatera Selatan
Kabupaten Ogan Komering Ulu, Kantor Badan Pusat Statistik		Kantor Pemerintah Lainnya	04°07'05.75" S 104°10'11.89" T	Kabupaten Ogan Komering Ulu, Provinsi Sumatera Selatan
Kabupaten Ogan Komering Ulu, Kantor Dinas Kearsipan dan Perpustakaan		Kantor Pemerintah Lainnya	04°08'19.79" S 104°10'29.27" T	Kabupaten Ogan Komering Ulu, Provinsi Sumatera Selatan
Kabupaten Ogan Komering Ulu, Kantor Dinas Kependudukan Dan Pencatatan Sipil		Kantor Pemerintah Lainnya	04°07'22.72" S 104°10'25.41" T	Kabupaten Ogan Komering Ulu, Provinsi Sumatera Selatan
Kabupaten Ogan Komering Ulu, Kantor Dinas Kesehatan		Kantor Pemerintah Lainnya	04°09'42.41" S 104°11'12.79" T	Kabupaten Ogan Komering Ulu, Provinsi Sumatera Selatan
Kabupaten Ogan Komering Ulu, Kantor Dinas Lingkungan Hidup		Kantor Pemerintah Lainnya	04°10'24.97" S 104°12'15.53" T	Kabupaten Ogan Komering Ulu, Provinsi Sumatera Selatan
Kabupaten Ogan Komering Ulu, Kantor Dinas Pariwisata dan Kebudayaan		Kantor Pemerintah Lainnya	04°07'24.05" S 104°10'25.63" T	Kabupaten Ogan Komering Ulu, Provinsi Sumatera Selatan
Kabupaten Ogan Komering Ulu, Kantor Dinas Pekerjaan Umum dan Penataan Ruang		Kantor Pemerintah Lainnya	04°09'58.54" S 104°11'45.80" T	Kabupaten Ogan Komering Ulu, Provinsi Sumatera Selatan
Kabupaten Ogan Komering Ulu, Kantor Dinas Pemadam Kebakaran dan Penyelamatan		Kantor Pemerintah Lainnya	04°09'55.03" S 104°11'54.67" T	Kabupaten Ogan Komering Ulu, Provinsi Sumatera Selatan
Kabupaten Ogan Komering Ulu, Kantor Dinas Pemberdayaan Masyarakat dan Desa		Kantor Pemerintah Lainnya	04°07'27.63" S 104°10'10.10" T	Kabupaten Ogan Komering Ulu, Provinsi Sumatera Selatan
Kabupaten Ogan Komering Ulu, Kantor Dinas Pemberdayaan Perempuan dan Perlindungan Anak		Kantor Pemerintah Lainnya	04°09'42.07" S 104°11'17.36" T	Kabupaten Ogan Komering Ulu, Provinsi Sumatera Selatan
Kabupaten Ogan Komering Ulu, Kantor Dinas Penanaman Modal dan Pelayanan Terpadu Satu Pintu		Kantor Pemerintah Lainnya	04°09'41.68" S 104°11'15.61" T	Kabupaten Ogan Komering Ulu, Provinsi Sumatera Selatan
Kabupaten Ogan Komering Ulu, Kantor Dinas Pengendalian Penduduk dan Keluarga Berencana		Kantor Pemerintah Lainnya	04°06'50.18" S 104°10'40.15" T	Kabupaten Ogan Komering Ulu, Provinsi Sumatera Selatan
Kabupaten Ogan Komering Ulu, Kantor Dinas Perhubungan		Kantor Pemerintah Lainnya	04°07'24.40" S 104°10'16.89" T	Kabupaten Ogan Komering Ulu, Provinsi Sumatera Selatan
Kabupaten Ogan Komering Ulu, Kantor Dinas Perikanan dan Peternakan		Kantor Pemerintah Lainnya	04°09'53.15" S 104°11'55.72" T	Kabupaten Ogan Komering Ulu, Provinsi Sumatera Selatan
Kabupaten Ogan Komering Ulu, Kantor Dinas Pertanian		Kantor Pemerintah Lainnya	04°09'36.53" S 104°11'27.13" T	Kabupaten Ogan Komering Ulu, Provinsi Sumatera Selatan
Kabupaten Ogan Komering Ulu, Kantor Dinas Perumahan dan Kawasan Permukiman		Kantor Pemerintah Lainnya	04°09'35.23" S 104°11'26.49" T	Kabupaten Ogan Komering Ulu, Provinsi Sumatera Selatan

Nama Rupabumi	Nama Lain	Unsur Rupabumi	Koordinat	Keterangan Wilayah
Kabupaten Ogan Komering Ulu, Kantor Dinas Sosial		Kantor Pemerintah Lainnya	04°07'28.12" S 104°10'18.14" T	Kabupaten Ogan Komering Ulu, Provinsi Sumatera Selatan
Kabupaten Ogan Komering Ulu, Kantor Dinas Tenaga Kerja		Kantor Pemerintah Lainnya	04°08'42.06" S 104°10'43.63" T	Kabupaten Ogan Komering Ulu, Provinsi Sumatera Selatan
Kabupaten Ogan Komering Ulu, Kantor Inspektorat		Kantor Pemerintah Lainnya	04°07'08.69" S 104°10'22.93" T	Kabupaten Ogan Komering Ulu, Provinsi Sumatera Selatan
Kabupaten Ogan Komering Ulu, Kantor Komisi Pemilihan Umum		Kantor Pemerintah Lainnya	04°08'40.54" S 104°10'48.34" T	Kabupaten Ogan Komering Ulu, Provinsi Sumatera Selatan
Kabupaten Ogan Komering Ulu, Kantor Pemberdayaan dan Kesejahteraan Keluarga		Kantor Pemerintah Lainnya	04°07'48.35" S 104°10'05.77" T	Kabupaten Ogan Komering Ulu, Provinsi Sumatera Selatan
Kabupaten Ogan Komering Ulu, Kantor Satuan Polisi Pamong Praja		Kantor Pemerintah Lainnya	04°09'57.64" S 104°11'48.76" T	Kabupaten Ogan Komering Ulu, Provinsi Sumatera Selatan
Kabupaten Ogan Komering Ulu, Kantor UPTD Jalan dan Jembatan		Kantor Pemerintah Lainnya	04°07'46.57" S 104°10'13.18" T	Kabupaten Ogan Komering Ulu, Provinsi Sumatera Selatan
Kabupaten Ogan Komering Ulu, Kantor UPTD Laboratorium Kesehatan Daerah		Kantor Pemerintah Lainnya	04°07'43.77" S 104°10'10.22" T	Kabupaten Ogan Komering Ulu, Provinsi Sumatera Selatan
Kabupaten Ogan Komering Ulu, Kantor UPTD Laboratorium Lingkungan		Kantor Pemerintah Lainnya	04°08'54.98" S 104°10'47.14" T	Kabupaten Ogan Komering Ulu, Provinsi Sumatera Selatan
Kabupaten Ogan Komering Ulu, Kantor UPTD Pengujian Kendaraan Bermotor		Kantor Pemerintah Lainnya	04°10'23.58" S 104°12'13.64" T	Kabupaten Ogan Komering Ulu, Provinsi Sumatera Selatan
Ogan Komering Ulu, Kantor Kejaksaan Negeri		Kantor Pemerintah Lainnya	04°07'01.13" S 104°10'32.81" T	Kabupaten Ogan Komering Ulu, Provinsi Sumatera Selatan
Wilayah Ogan Komering Ulu, Kantor UPTB Pengelolaan Pendapatan Daerah		Kantor Pemerintah Lainnya	04°06'54.44" S 104°10'35.19" T	Kabupaten Ogan Komering Ulu, Provinsi Sumatera Selatan
1 OKU, SD Negeri		Pendidikan Dasar	04°07'29.58" S 104°10'13.21" T	Kabupaten Ogan Komering Ulu, Provinsi Sumatera Selatan
11 OKU, SD Negeri		Pendidikan Dasar	04°07'29.40" S 104°10'10.35" T	Kabupaten Ogan Komering Ulu, Provinsi Sumatera Selatan
12 OKU, SD Negeri		Pendidikan Dasar	04°06'50.29" S 104°10'25.46" T	Kabupaten Ogan Komering Ulu, Provinsi Sumatera Selatan
13 OKU, SD Negeri		Pendidikan Dasar	04°07'07.23" S 104°10'23.99" T	Kabupaten Ogan Komering Ulu, Provinsi Sumatera Selatan
14 OKU, SD Negeri		Pendidikan Dasar	04°06'49.42" S 104°10'25.26" T	Kabupaten Ogan Komering Ulu, Provinsi Sumatera Selatan
16 OKU, SD Negeri		Pendidikan Dasar	04°06'45.25" S 104°11'03.59" T	Kabupaten Ogan Komering Ulu, Provinsi Sumatera Selatan
18 OKU, SD Negeri		Pendidikan Dasar	04°06'51.88" S 104°10'08.39" T	Kabupaten Ogan Komering Ulu, Provinsi Sumatera Selatan
185 OKU, SD Negeri		Pendidikan Dasar	04°09'44.00" S 104°15'16.40" T	Kabupaten Ogan Komering Ulu, Provinsi Sumatera Selatan
2 OKU, SD Negeri		Pendidikan Dasar	04°07'27.90" S 104°10'15.54" T	Kabupaten Ogan Komering Ulu, Provinsi Sumatera Selatan
20 OKU, SD Negeri		Pendidikan Dasar	04°05'56.96" S 104°10'39.32" T	Kabupaten Ogan Komering Ulu, Provinsi Sumatera Selatan
22 OKU, SD Negeri		Pendidikan Dasar	04°07'47.15" S 104°10'25.85" T	Kabupaten Ogan Komering Ulu, Provinsi Sumatera Selatan

Nama Rupabumi	Nama Lain	Unsur Rupabumi	Koordinat	Keterangan Wilayah
23 OKU, SD Negeri		Pendidikan Dasar	04°09'43.73" S 104°11'15.79" T	Kabupaten Ogan Komering Ulu, Provinsi Sumatera Selatan
24 OKU, SD Negeri		Pendidikan Dasar	04°09'04.87" S 104°10'57.51" T	Kabupaten Ogan Komering Ulu, Provinsi Sumatera Selatan
25 OKU, SD Negeri		Pendidikan Dasar	04°11'25.23" S 104°13'03.20" T	Kabupaten Ogan Komering Ulu, Provinsi Sumatera Selatan
4 OKU, SD Negeri		Pendidikan Dasar	04°07'29.51" S 104°10'11.77" T	Kabupaten Ogan Komering Ulu, Provinsi Sumatera Selatan
42 OKU, SD Negeri		Pendidikan Dasar	04°08'03.69" S 104°12'09.43" T	Kabupaten Ogan Komering Ulu, Provinsi Sumatera Selatan
44 OKU, SD Negeri		Pendidikan Dasar	04°07'39.87" S 104°12'26.51" T	Kabupaten Ogan Komering Ulu, Provinsi Sumatera Selatan
5 OKU, SD Negeri		Pendidikan Dasar	04°07'41.78" S 104°10'06.39" T	Kabupaten Ogan Komering Ulu, Provinsi Sumatera Selatan
8 OKU, SD Negeri		Pendidikan Dasar	04°07'28.48" S 104°10'15.12" T	Kabupaten Ogan Komering Ulu, Provinsi Sumatera Selatan
9 OKU, SD Negeri		Pendidikan Dasar	04°07'44.40" S 104°10'09.15" T	Kabupaten Ogan Komering Ulu, Provinsi Sumatera Selatan
Tunas Cendikia, SD IT		Pendidikan Dasar	04°08'03.30" S 104°10'28.85" T	Kabupaten Ogan Komering Ulu, Provinsi Sumatera Selatan
Xaverius 1 Baturaja, SD		Pendidikan Dasar	04°07'47.18" S 104°09'41.39" T	Kabupaten Ogan Komering Ulu, Provinsi Sumatera Selatan



1.20

SUMATERA UTARA

1.20.1 Kota Gunungsitoli

Nama Rupabumi	Nama Lain	Unsur Rupabumi	Koordinat	Keterangan Wilayah
Kota Gunungsitoli, Kantor Badan Kesatuan Bangsa dan Politik	Kantor Kesbangpol Kota Gunungsitoli	Kantor Pemerintah Lainnya	01°15'31.18" U 097°37'14.84" T	Kota Gunungsitoli, Provinsi Sumatera Utara
Kota Gunungsitoli, Kantor Balai Benih Ikan Air Tawar		Kantor Pemerintah Lainnya	01°21'46.33" U 097°31'40.69" T	Kota Gunungsitoli, Provinsi Sumatera Utara
Kota Gunungsitoli, Kantor Dinas Kependudukan dan Pencatatan Sipil	Kantor Disdukcapil Kota Gunungsitoli	Kantor Pemerintah Lainnya	01°15'33.53" U 097°37'13.56" T	Kota Gunungsitoli, Provinsi Sumatera Utara
Kota Gunungsitoli, Kantor Dinas Ketahanan Pangan dan Pertanian	Kantor Distanakper Kota Gunungsitoli	Kantor Pemerintah Lainnya	01°15'34.27" U 097°37'15.50" T	Kota Gunungsitoli, Provinsi Sumatera Utara
Kota Gunungsitoli, Kantor Dinas Lingkungan Hidup		Kantor Pemerintah Lainnya	01°15'58.28" U 097°36'46.48" T	Kota Gunungsitoli, Provinsi Sumatera Utara
Kota Gunungsitoli, Kantor Dinas Pariwisata dan Kebudayaan	Kantor Disparkebud Kota Gunungsitoli	Kantor Pemerintah Lainnya	01°15'34.39" U 097°37'15.48" T	Kota Gunungsitoli, Provinsi Sumatera Utara
Kota Gunungsitoli, Kantor Dinas Pekerjaan Umum dan Tata Ruang	Kantor Dinas PUTR Kota Gunungsitoli	Kantor Pemerintah Lainnya	01°18'52.97" U 097°36'11.11" T	Kota Gunungsitoli, Provinsi Sumatera Utara
Kota Gunungsitoli, Kantor Dinas Pemberdayaan Masyarakat dan Desa	Kantor Dinas PMD Kota Gunungsitoli	Kantor Pemerintah Lainnya	01°15'34.06" U 097°37'15.77" T	Kota Gunungsitoli, Provinsi Sumatera Utara
Kota Gunungsitoli, Kantor Dinas Penanaman Modal dan Pelayanan Terpadu Satu Pintu	Dispemop PTSP Kota Gunungsitoli	Kantor Pemerintah Lainnya	01°15'32.98" U 097°37'13.71" T	Kota Gunungsitoli, Provinsi Sumatera Utara
Kota Gunungsitoli, Kantor Dinas Sosial	Dinsos Kota Gunungsitoli	Kantor Pemerintah Lainnya	01°15'32.75" U 097°37'16.58" T	Kota Gunungsitoli, Provinsi Sumatera Utara
Kota Gunungsitoli, Kantor Inspektorat Daerah		Kantor Pemerintah Lainnya	01°15'31.28" U 097°37'15.35" T	Kota Gunungsitoli, Provinsi Sumatera Utara
Kota Gunungsitoli, Kantor UPTD Balai Pengujian Kendaraan Bermotor		Kantor Pemerintah Lainnya	01°23'00.85" U 097°32'33.62" T	Kota Gunungsitoli, Provinsi Sumatera Utara
Nias, Kantor Badan Nasional Pencarian dan Pertolongan		Kantor Pemerintah Lainnya	01°13'56.91" U 097°39'07.98" T	Kota Gunungsitoli, Provinsi Sumatera Utara

1.20.2 Kabupaten Mandailing Natal

Nama Rupabumi	Nama Lain	Unsur Rupabumi	Koordinat	Keterangan Wilayah
Mandailing, Kantor UPT Dinas PUPR Wilayah		Kantor Pemerintah Lainnya	00°40'58.69" U 099°41'03.01" T	Kabupaten Mandailing Natal, Provinsi Sumatera Utara
Al-Ikhlash, Masjid		Masjid	00°44'54.40" U 099°38'24.39" T	Kabupaten Mandailing Natal, Provinsi Sumatera Utara
Ar-Ridho, Masjid		Masjid	00°40'39.18" U 099°41'48.61" T	Kabupaten Mandailing Natal, Provinsi Sumatera Utara
Nurul Hidayah, Masjid		Masjid	00°56'00.70" U 099°29'17.16" T	Kabupaten Mandailing Natal, Provinsi Sumatera Utara
Nurul Iman, Masjid		Masjid	00°37'23.69" U 099°50'54.25" T	Kabupaten Mandailing Natal, Provinsi Sumatera Utara

Nama Rupabumi	Nama Lain	Unsur Rupabumi	Koordinat	Keterangan Wilayah
Nurul Iman, Masjid		Masjid	00°42'33.66" U 099°34'05.23" T	Kabupaten Mandailing Natal, Provinsi Sumatera Utara
Sabilal Muhtadin, Masjid		Masjid	00°38'08.20" U 099°50'08.72" T	Kabupaten Mandailing Natal, Provinsi Sumatera Utara
056 Aeknauli, SD Negeri		Pendidikan Dasar	00°55'39.08" U 099°29'05.08" T	Kabupaten Mandailing Natal, Provinsi Sumatera Utara
057 Aeknauli, SD Negeri		Pendidikan Dasar	00°55'38.55" U 099°29'04.99" T	Kabupaten Mandailing Natal, Provinsi Sumatera Utara
058 Banua Sayurmatua, SD Negeri		Pendidikan Dasar	00°56'04.95" U 099°29'10.75" T	Kabupaten Mandailing Natal, Provinsi Sumatera Utara
082 Aek Banir, SD Negeri		Pendidikan Dasar	00°46'18.53" U 099°36'51.90" T	Kabupaten Mandailing Natal, Provinsi Sumatera Utara

1.20.3 Kabupaten Pakpak Bharat

Nama Rupabumi	Nama Lain	Unsur Rupabumi	Koordinat	Keterangan Wilayah
Salak, Kantor Camat		Kantor Camat	02°34'15.35" U 098°19'54.71" T	Kabupaten Pakpak Bharat, Provinsi Sumatera Utara
Tinada, Kantor Camat		Kantor Camat	02°35'52.13" U 098°19'10.20" T	Kabupaten Pakpak Bharat, Provinsi Sumatera Utara



Nama Rupabumi

Wilayah Laut



2.1

INDONESIA

Nama Rupabumi	Nama Lain	Unsur Rupabumi	Koordinat	Keterangan Wilayah
Kapal, Tepian Bawah Laut	Kapal Bank	Bank	06°38'20.84" U 095°45'32.74" T	94 Km ke arah timur laut dari Pulau Rondo
Lamakera, Tepian Bawah Laut		Bank	08°26'09.54" S 123°13'18.56" T	6 Km ke arah timur dari Pulau Solor
Weh, Tepian Bawah Laut		Bank	06°21'42.52" U 095°51'19.08" T	87 Km ke arah timur laut dari Pulau Rondo
Aruwi, Bukit Bawah Laut	Aruwi Hill	Bukit Bawah Laut	03°40'42.45" U 141°21'32.93" T	Samudra Pasifik Utara, 681 Km di utara Provinsi Papua
Cukuredak, Bukit Bawah Laut		Bukit Bawah Laut	06°09'56.76" S 104°59'07.40" T	37 Km ke arah selatan dari Pulau Tabuan
Darrimang Skare, Bukit Bawah Laut	Darrimang Skare Hill	Bukit Bawah Laut	02°13'19.23" S 140°12'09.53" T	Samudra Pasifik Utara, 7 Km di utara Provinsi Papua
Galintung, Bukit Bawah Laut	Galintung Hill	Bukit Bawah Laut	11°21'56.06" S 109°03'56.36" T	Samudra Hindia, 394 Km di selatan Provinsi DIY
Incow, Bukit Bawah Laut	Incow Hill	Bukit Bawah Laut	01°23'22.96" S 140°51'19.27" T	Samudra Pasifik Utara, 114 Km di utara Provinsi Papua
Jimji, Bukit Bawah Laut	Jimji Hill	Bukit Bawah Laut	02°01'23.12" S 140°53'39.17" T	Samudra Pasifik Utara, 55 Km di utara Provinsi Papua
Kangean, Bukit Bawah Laut	Kangean Hill	Bukit Bawah Laut	07°11'00.58" S 116°21'24.11" T	50 Km ke arah timur dari Pulau Sepanjang
Menjangan, Bukit Bawah Laut	Menjangan Hill	Bukit Bawah Laut	08°03'37.18" S 114°31'31.27" T	3,5 Km ke arah selatan dari Pulau Menjangan
Oyi Dua, Bukit Bawah Laut	Oyi Dua Hill	Bukit Bawah Laut	01°58'06.40" S 140°48'29.50" T	Samudra Pasifik Utara, 54 Km di utara Provinsi Papua
Pia Skaree, Bukit Bawah Laut	Pia Skaree Hill	Bukit Bawah Laut	01°14'18.47" S 140°20'03.39" T	Samudra Pasifik Utara, 134 Km di utara Provinsi Papua
Pidie, Bukit Bawah Laut	Pidie Hill	Bukit Bawah Laut	06°38'29.11" U 096°37'59.00" T	165 Km ke arah timur laut dari Pulau Rondo
Soye Skaree, Bukit Bawah Laut	Soye Skaree Hill	Bukit Bawah Laut	02°13'49.14" S 140°32'12.24" T	Samudra Pasifik Utara, 13 Km di utara Provinsi Papua
Tabuan, Bukit Bawah Laut	Tabuan Hill	Bukit Bawah Laut	08°02'52.79" S 114°28'55.28" T	2,5 Km ke arah tenggara dari Pulau Tabuan
Yaso Skaree, Cekungan	Yaso Skaree Basin	Cekungan	02°09'10.86" S 140°26'37.05" T	Samudra Pasifik Utara, 14 Km di utara Provinsi Papua
Ai Temto, Dataran Tinggi Bawah Laut	Ai Temto Plateau	Dataran Tinggi Bawah Laut	01°16'37.04" S 139°53'00.02" T	Samudra Pasifik Utara, 88 Km di utara Provinsi Papua
Weh, Dataran Tinggi Bawah Laut	Weh Plateau	Dataran Tinggi Bawah Laut	06°35'08.26" U 095°52'26.13" T	100 Km ke arah timur laut dari Pulau Rondo
Amfiro, Gawir Bawah Laut	Amfiro Escarpment	Gawir Laut	01°23'22.62" S 139°50'41.44" T	Samudra Pasifik Utara, 100 Km di utara Provinsi Papua
Fedan Jetwer, Gawir Bawah Laut	Fedan Jetwer Escarpment	Gawir Laut	01°50'03.86" S 139°45'52.53" T	Samudra Pasifik Utara, 32 Km di utara Provinsi Papua
Mamate Dua, Gawir Bawah Laut	Mamate Dua Escarpment	Gawir Laut	01°12'13.60" S 140°52'22.84" T	Samudra Pasifik Utara, 134 Km di utara Provinsi Papua
Mare Skaree, Gawir Bawah Laut	Mare Skaree Escarpment	Gawir Laut	02°15'38.59" S 140°44'39.77" T	Samudra Pasifik Utara, 22 Km di utara Provinsi Papua
Mereru Skaree, Gawir Bawah Laut	Mereru Skaree Escarpment	Gawir Laut	01°29'00.17" S 140°27'33.56" T	Samudra Pasifik Utara, 90 Km di utara Provinsi Papua
Pentong Skare, Gawir Bawah Laut	Pentong Skare Escarpment	Gawir Laut	01°50'16.11" S 140°15'22.33" T	Samudra Pasifik Utara, 52 Km di utara Provinsi Papua
Seiram Jetwer, Gawir Bawah Laut	Seiram Jetwer Escarpment	Gawir Laut	01°52'25.32" S 139°41'33.44" T	Samudra Pasifik Utara, 28 Km di utara Provinsi Papua
Takaru Khokho, Gawir Bawah Laut	Takaru Khokho Escarpment	Gawir Laut	01°59'53.96" S 140°48'38.46" T	Samudra Pasifik Utara, 52 Km di utara Provinsi Papua
Baliklayar, Gosong		Gosong	05°44'02.72" S 106°33'50.07" T	800 m ke arah barat daya dari Pulau Semak Daun

Nama Rupabumi	Nama Lain	Unsur Rupabumi	Koordinat	Keterangan Wilayah
Belanda, Gusung		Gosong	05°36'20.75" S 106°35'57.36" T	400 m ke arah barat dari Pulau Belanda
Bira, Gusung		Gosong	05°36'12.70" S 106°34'58.10" T	700 m ke arah utara dari Pulau Bira Besar
Butun, Gusung		Gosong	05°27'54.13" S 106°32'28.52" T	400 m ke arah barat daya dari Pulau Peteloran Besar
Genteng Besar Selatan, Gusung		Gosong	05°37'19.42" S 106°33'16.82" T	400 m ke arah selatan dari Pulau Genteng Besar
Genteng Besar Utara, Gusung		Gosong	05°36'40.46" S 106°33'22.23" T	400 m ke arah utara dari Pulau Genteng Besar
Jukung, Gosong	Gosong Kelor	Gosong	05°33'42.28" S 106°31'42.35" T	650 m ke arah utara dari Pulau Jukung
Karya, Gosong		Gosong	05°43'56.89" S 106°36'25.32" T	450 m ke arah timur laut dari Pulau Karya
Kayu Angin Semut, Gusung		Gosong	05°33'56.40" S 106°33'25.69" T	500 m ke arah utara dari Pulau Semut Besar
Kotok Kecil, Gosong		Gosong	05°41'17.55" S 106°31'50.72" T	160 m ke arah utara dari Pulau Kotok Kecil
Laga Barat, Gusung	Gosong Laga	Gosong	05°32'10.10" S 106°33'55.00" T	1,5 Km ke arah barat laut dari Pulau Laga
Laga Kecil, Gusung		Gosong	05°31'42.02" S 106°34'30.15" T	1,2 Km ke arah utara dari Pulau Laga
Matahari, Gosong		Gosong	05°36'28.22" S 106°32'09.82" T	780 m ke arah barat dari Pulau Matahari
Munggu, Gusung		Gosong	05°40'43.41" S 106°29'56.61" T	3,7 Km ke arah barat laut dari Pulau Kotok Kecil
Opak, Gusung		Gosong	05°40'08.19" S 106°35'35.90" T	900 m ke arah timur dari Pulau Opak Besar
Pemagaran, Gusung		Gosong	05°38'09.21" S 106°36'10.42" T	2,5 Km ke arah timur dari Pulau Pamegaran
Penjaliran, Gusung		Gosong	05°28'05.44" S 106°33'13.28" T	500 m ke arah selatan dari Pulau Pajliran Barat
Pulauair, Gosong	Gosong Patrick	Gosong	05°45'39.76" S 106°35'32.40" T	1 Km ke arah timur laut dari Pulau Air
Pulaumelinjo, Gusung		Gosong	05°34'33.11" S 106°32'25.69" T	300 m ke arah selatan Pulau Melinjo
Pulaupaniki, Gosong		Gosong	05°41'34.92" S 106°42'55.80" T	400 m ke arah timur laut Pulau Paniki
Pulauperak Barat, Gusung		Gosong	05°35'02.11" S 106°33'42.33" T	800 m ke arah barat Pulau Perak
Pulauperak Utara, Gusung		Gosong	05°34'38.25" S 106°34'08.89" T	600 m ke arah utara Pulau Perak
Pulaupramuka, Gosong		Gosong	05°44'22.98" S 106°37'09.34" T	850 m ke arah timur laut Pulau Pramuka
Puteri Gundul, Gusung		Gosong	05°36'04.53" S 106°33'10.19" T	300 m ke arah selatan Pulau Puteri Gundul
Rakit Tiang, Gusung		Gosong	05°38'53.45" S 106°34'20.59" T	900 m ke arah barat daya Pulau Panjang
Sebaru, Gusung		Gosong	05°29'36.02" S 106°33'27.62" T	1,2 Km ke arah timur laut dari Pulau Sebaru Besar
Semut Besar, Gusung		Gosong	05°34'09.45" S 106°33'15.23" T	470 m ke arah barat laut dari Pulau Semut Besar
Sepa Kecil, Gusung		Gosong	05°34'23.72" S 106°35'18.50" T	520 m ke arah tenggara dari Pulau Sepa Timur
Sultan, Gusung		Gosong	05°39'32.11" S 106°34'26.90" T	750 m ke arah selatan dari Pulau Kelapa

Nama Rupabumi	Nama Lain	Unsur Rupabumi	Koordinat	Keterangan Wilayah
Yu, Gusung		Gosong	05°32'30.23" S 106°31'19.19" T	950 m kearah timur laut dari Pulau Yu Besar
Charangkrang, Gundukan Bawah Laut	Charangkrang Mound	Gundukan Bawah Laut	01°40'20.65" S 141°03'14.29" T	Samudra Pasifik Utara, 105 Km di utara Provinsi Papua
Khee Khajapwa, Gundukan Bawah Laut	Khee Khajapwa Mound	Gundukan Bawah Laut	01°38'13.10" S 141°03'20.46" T	Samudra Pasifik Utara, 110 Km di utara Provinsi Papua
Khee, Gundukan Bawah Laut	Khee Mound	Gundukan Bawah Laut	01°30'17.53" S 141°03'26.82" T	Samudra Pasifik Utara, 125 Km di utara Provinsi Papua
Likiyar, Gundukan Bawah Laut	Likiyar Mound	Gundukan Bawah Laut	02°09'04.71" U 139°10'58.17" T	Samudra Pasifik Utara, 456 Km di utara Provinsi Papua
Maro Ofay, Gundukan Bawah Laut	Maro Ofay Mound	Gundukan Bawah Laut	02°03'42.23" S 140°54'40.40" T	Samudra Pasifik Utara, 61 Km di utara Provinsi Papua
Nungu Machay, Gundukan Bawah Laut	Nungu Machay Mound	Gundukan Bawah Laut	01°42'33.05" S 140°52'18.28" T	Samudra Pasifik Utara, 99 Km di utara Provinsi Papua
Ofay Toto Dua, Gundukan Bawah Laut	Ofay Toto Dua Mound	Gundukan Bawah Laut	02°16'29.83" U 142°11'25.26" T	Samudra Pasifik Utara, 561 Km di utara Provinsi Papua
Onake, Gundukan Bawah Laut	Onake Mound	Gundukan Bawah Laut	01°41'59.05" S 141°00'23.60" T	Samudra Pasifik Utara, 102 Km di utara Provinsi Papua
Ornatow, Gundukan Bawah Laut	Ornatow Mound	Gundukan Bawah Laut	01°59'52.36" S 140°48'38.99" T	Samudra Pasifik Utara, 55 Km di utara Provinsi Papua
Oyi Satu, Gundukan Bawah Laut	Oyi Satu Mound	Gundukan Bawah Laut	01°57'13.74" S 140°52'33.07" T	Samudra Pasifik Utara, 72 Km di utara Provinsi Papua
Pancarut, Gundukan Bawah Laut	Pancarut Mound	Gundukan Bawah Laut	11°22'30.07" S 109°03'28.82" T	Samudra Hindia, 398 Km di selatan Provinsi DIY
Sarmowaisekeir, Gundukan Bawah Laut	Sarmowaisekeir Mound	Gundukan Bawah Laut	02°57'33.03" U 140°27'14.67" T	Samudra Pasifik Utara, 590 Km di utara Provinsi Papua
Tambisa Najauw, Gundukan Bawah Laut	Tambisa Najauw Mound	Gundukan Bawah Laut	03°13'46.23" U 141°33'29.70" T	Samudra Pasifik Utara, 650 Km di utara Provinsi Papua
Tamtu, Gundukan Bawah Laut	Tamtu Mound	Gundukan Bawah Laut	03°00'27.21" U 139°39'21.03" T	Samudra Pasifik Utara, 560 Km di utara Provinsi Papua
Teheuva, Gundukan Bawah Laut	Teheuva Mound	Gundukan Bawah Laut	01°44'23.56" S 140°56'35.72" T	Samudra Pasifik Utara, 97 Km di utara Provinsi Papua
Torser, Gundukan Bawah Laut	Torser Mound	Gundukan Bawah Laut	02°10'00.39" U 139°35'28.07" T	Samudra Pasifik Utara, 481 Km di utara Provinsi Papua
Vrontojie, Gundukan Bawah Laut	Vrontojie Mound	Gundukan Bawah Laut	01°45'47.82" S 140°43'17.55" T	Samudra Pasifik Utara, 78 Km di utara Provinsi Papua
Wakesa, Gundukan Bawah Laut	Wakesa Mound	Gundukan Bawah Laut	02°00'18.90" S 140°55'36.11" T	Samudra Pasifik Utara, 67 Km di utara Provinsi Papua
Womane Satu, Gundukan Bawah Laut	Womane Satu Mound	Gundukan Bawah Laut	00°42'54.63" S 139°16'59.91" T	Samudra Pasifik Utara, 154 Km di utara Provinsi Papua
Batutara, Gunung Bawah Laut	Batutara Seamount	Gunung Bawah Laut	07°38'45.66" S 123°03'52.52" T	Laut Flores, 65 Km di utara Pulau Adonara
Belo, Gunung Bawah Laut	Belo Seamount	Gunung Bawah Laut	01°52'41.45" S 140°46'45.51" T	Samudra Pasifik Utara, 52 Km di timur laut Pulau Ajava
Djuanda Kartawidjaja, Gunung Bawah Laut	Djuanda Kartawidjaja Seamount	Gunung Bawah Laut	06°40'14.84" S 124°26'08.31" T	Laut Flores, 160 Km di utara Pulau Alor
Kalawai, Gunung Bawah Laut	Kalawai Seamount	Gunung Bawah Laut	07°06'49.16" S 125°24'58.46" T	Laut Flores, 165 Km di timur laut Pulau Alor
Kambulu, Gunung Bawah Laut	Kambulu Seamount	Gunung Bawah Laut	07°02'49.77" S 125°01'20.00" T	Laut Flores, 124 Km di utara Pulau Alor
Kanna, Gunung Bawah Laut	Kanna Seamount	Gunung Bawah Laut	06°32'26.73" S 122°23'00.62" T	Laut Flores, 211 Km di utara Pulau Besar
Kopong Dei, Gunung Bawah Laut	Kopong Dei Seamount, Gunung Bawah Laut Kopondai	Gunung Bawah Laut	07°37'49.40" S 122°53'07.74" T	Laut Flores, 60 Km di utara Pulau Mas

Nama Rupabumi	Nama Lain	Unsur Rupabumi	Koordinat	Keterangan Wilayah
Lirang, Gunung Bawah Laut	Lirang Seamount	Gunung Bawah Laut	07°43'43.83" S 125°20'10.57" T	Laut Flores, 72 Km di timur laut Pulau Alor
Malige, Gunung Bawah Laut	Malige Seamount	Gunung Bawah Laut	07°04'10.38" S 125°15'44.53" T	Laut Flores, 124 Km di tenggara Pulau Moromaho
Motang Rua, Gunung Bawah Laut	Motang Rua Seamount	Gunung Bawah Laut	07°49'12.52" S 121°45'50.74" T	Laut Flores, 56 Km di utara Pulau Palue
Nuku, Gunung Bawah Laut	Nuku Seamount	Gunung Bawah Laut	07°11'41.61" S 125°51'22.30" T	Laut Banda, 53 Km di utara Pulau Redong
Rara Moko, Gunung Bawah Laut	Rara Moko Seamount	Gunung Bawah Laut	01°10'51.10" S 140°09'16.60" T	Samudra Pasifik Utara, 126 Km di utara Pulau Arer
Redong, Gunung Bawah Laut	Redong Seamount	Gunung Bawah Laut	07°35'06.65" S 125°41'50.94" T	Laut Banda, 26 Km di barat laut Pulau Redong
Romang, Gunung Bawah Laut	Romang Seamount	Gunung Bawah Laut	07°41'38.48" S 127°07'07.51" T	Laut Banda, 30 Km di timur Pulau Wetar
Sasapar, Gunung Bawah Laut	Sasapar Seamount	Gunung Bawah Laut	07°25'26.20" S 125°45'51.34" T	Laut Banda, 31 Km di barat laut Pulau Redong
Siratmaya, Gunung Bawah Laut	Siratmaya Seamount	Gunung Bawah Laut	11°48'18.13" S 109°13'22.77" T	Samudra Hindia, 456 Km selatan Provinsi DIY
Taung, Gunung Bawah Laut	Taung Seamount	Gunung Bawah Laut	01°51'22.74" S 140°11'41.11" T	Samudra Pasifik, 48 Km utara Pulau Misrow
Uli, Gunung Bawah Laut	Uli Seamount, Caesio Teres Seamount	Gunung Bawah Laut	06°28'23.20" S 124°10'06.74" T	Laut Banda, 53 km di selatan Pulau Binongko
Wetar, Gunung Bawah Laut	Wetar Seamount	Gunung Bawah Laut	07°15'33.53" S 126°07'21.23" T	Laut Banda, 50 Km di utara Pulau Wetar
Merkene, Kaldera Bawah Laut	Merkene Caldera	Kaldera Bawah Laut	01°52'20.95" S 139°18'11.78" T	Samudra Pasifik, 15 Km di utara Pulau Yamna Besar
Baronang, Karang		Karang	05°31'22.03" S 106°33'01.27" T	1,25 km ke arah timur laut dari Pulau Pantara Timur
Baronang, Karang		Karang	05°38'00.92" S 106°33'40.16" T	2,13 km ke arah barat laut dari Pulau Pemagaran
Batu Tinggi, Karang		Karang	05°38'52.03" S 106°35'06.62" T	1 Km ke arah timur laut dari Pulau Harapan
Belanda, Karang		Karang	05°36'23.40" S 106°35'46.59" T	800 m ke arah barat daya dari Pulau Belanda
Bongkok Besar, Karang		Karang	05°40'46.76" S 106°33'31.21" T	750 m ke arah barat laut dari Pulau Karang Bongkok
Bongkok Kecil, Karang		Karang	05°40'49.56" S 106°33'36.80" T	600 m ke arah barat laut dari Pulau Karang Bongkok
Gosong Belakang Barat, Karang		Karang	05°44'46.54" S 106°35'22.87" T	1,5 km ke arah barat daya dari Pulau Karang Panggang
Gosong Belakang Tengah, Karang		Karang	05°44'49.58" S 106°35'31.27" T	1,36 km ke arah barat daya dari Pulau Karang Panggang
Gosong Belakang Timur, Karang		Karang	05°44'52.77" S 106°35'43.10" T	1,18 km ke arah barat daya dari Pulau Karang Panggang
Gosongbira Kecil, Karang		Karang	05°36'16.94" S 106°34'49.89" T	900 m ke arah timur laut dari Pulau Bira Besar
Gosongpemagaran, Karang		Karang	05°38'21.52" S 106°35'48.82" T	1.6 km ke arah timur dari Pulau Pemagaran
Halima Besar, Karang		Karang	05°41'15.56" S 106°32'23.47" T	0.89 km ke arah timur laut dari Pulau Kotok Kecil
Halima Selatan, Karang		Karang	05°41'31.96" S 106°32'21.31" T	0.8 km ke arah tenggara dari Pulau Kotok Kecil
Halima Timur, Karang		Karang	05°41'26.48" S 106°32'46.18" T	1.57 km ke arah timur dari Pulau Kotok Kecil

Nama Rupabumi	Nama Lain	Unsur Rupabumi	Koordinat	Keterangan Wilayah
Halima Utara, Karang		Karang	05°41'08.56" S 106°32'40.26" T	1.45 km ke arah timur laut dari Pulau Kotok Kecil
Kasur, Karang		Karang	05°38'55.27" S 106°34'35.94" T	0.94 km ke arah timur dari Pulau Kelapa Dua
Kelingcetek, Karang		Karang	05°45'09.68" S 106°34'58.47" T	2.52 km ke arah barat daya Pulau Panggang
Kembar Barat, Karang		Karang	05°41'24.52" S 106°32'32.19" T	1.12 km ke arah sebelah timur Pulau Kotok Kecil
Kembar Timur, Karang		Karang	05°41'24.13" S 106°32'37.00" T	1.23 km ke arah sebelah timur dari Pulau Kotok Kecil
Laga, Karang		Karang	05°31'56.94" S 106°34'08.75" T	1.34 km ke arah barat laut dari Pulau Laga
Langka-Langka, Karang	Karang Langkalangka	Karang	05°44'37.24" S 106°36'31.31" T	500 m ke arah barat dari Pulau Pramuka
Panjang, Karang		Karang	05°31'12.66" S 106°33'44.96" T	3 km ke arah tenggara dari Pulau Sebaru Kecil
Pasangan Tuan, Karang		Karang	05°38'59.69" S 106°35'19.97" T	1.28 km ke arah timur laut dari Pulau Harapan
Pelang, Karang		Karang	05°39'58.15" S 106°30'51.19" T	5.2 km ke arah barat dari Pulau Kecil
Pemagaran Barat, Karang		Karang	05°38'02.86" S 106°34'11.49" T	1.12 km ke arah barat dari Pulau Pemagaran
Pemagaran Besar, Karang		Karang	05°38'15.63" S 106°35'22.80" T	1.1 km ke arah timur dari Pulau Pemagaran
Pemagaran Kecil, Karang		Karang	05°38'17.89" S 106°35'01.59" T	0.52 km ke arah tenggara dari Pulau Pemagaran
Pemagaran Kembar, Karang		Karang	05°38'17.30" S 106°34'14.04" T	1.13 km ke arah barat daya dari Pulau Pemagaran
Pemanggang, Karang		Karang	05°44'12.10" S 106°36'22.61" T	0.57 km ke arah tenggara dari Pulau Karya
Rakit Tiang, Karang		Karang	05°38'48.91" S 106°34'53.46" T	1.5 km ke arah timur dari Pulau Kelapa Dua
Sekati, Karang		Karang	05°45'35.90" S 106°36'12.70" T	0.5 km ke arah barat dari Pulau Sekati
Sekoci, Karang		Karang	05°39'02.66" S 106°35'00.15" T	0.5 km ke arah timur laut dari Harapan
Seribu, Karang		Karang	05°38'22.11" S 106°35'34.38" T	1.1 km ke tenggara dari Pulau Pemagaran
Sulaiman, Karang		Karang	05°38'25.84" S 106°34'01.96" T	1.26 km ke arah timur dari Pulau Panjang Kecil
Mordaisekeir, Lembah Bawah Laut	Mordaisekeir Valley	Lembah Bawah Laut	01°50'35.20" S 139°43'02.70" T	39.28 km ke arah timur laut dari Pulau Anus
Seiram Dera, Lembah Bawah Laut	Seiram Dera Valley	Lembah Bawah Laut	01°44'27.98" S 139°53'41.00" T	66 km ke arah timur laut dari Pulau Kaycebo
Seuke, Bonggol Bawah Laut	Seuke Knoll	Munggu Bawah Laut	06°34'41.86" U 096°17'39.08" T	140 Km ke arah timur laut dari Pulau Rondo
Byob Dedan, Ngarai Bawah Laut	Byob Dedan Canyon	Ngarai Bawah Laut	01°46'28.89" S 139°39'51.82" T	Samudra Pasifik Utara, 34 Km di timur laut Pulau Anus
Mansi, Ngarai Bawah Laut	Mansi Canyon	Ngarai Bawah Laut	01°29'22.82" S 139°49'37.54" T	Samudra Pasifik Utara, 71 Km di timur laut Pulau Anus
Nungu Swuya, Ngarai Bawah Laut	Nungu Swuya Canyon	Ngarai Bawah Laut	01°46'19.21" S 140°53'11.56" T	Samudra Pasifik Utara, 74 Km di timur laut Pulau Ajava
Seiram Oru, Ngarai Bawah Laut	Seiram Oru Canyon	Ngarai Bawah Laut	01°45'26.20" S 139°32'56.57" T	Samudra Pasifik Utara, 32 Km di utara Provinsi Papua
Seiram Tour, Ngarai Bawah Laut	Seiram Tour Canyon	Ngarai Bawah Laut	01°47'31.20" S 139°36'05.26" T	Samudra Pasifik Utara, 30 Km di utara Provinsi Papua

Nama Rupabumi	Nama Lain	Unsur Rupabumi	Koordinat	Keterangan Wilayah
Sepatang, Ngarai Bawah Laut	Sepatang Canyon, Sophia Louisa Canyon	Ngarai Bawah Laut	08°59'14.26" S 115°54'47.52" T	Samudra Hindia, 3 Km di selatan Gili Sepatang
Womane Dua, Ngarai Bawah Laut	Womane Dua Canyon	Ngarai Bawah Laut	00°41'18.82" S 139°18'12.83" T	Samudra Pasifik Utara, 154 Km di utara Provinsi Papua
Dhungkang, Perbukitan Bawah Laut	Dhungkang Hills	Perbukitan Bawah Laut	12°56'39.02" S 109°40'48.83" T	Samudra Hindia, 574 km di selatan Pulau Jawa
Kalpakara, Perbukitan Bawah Laut		Perbukitan Bawah Laut	12°16'19.57" S 109°53'47.32" T	Samudra Hindia, 475 Km di selatan Provinsi DIY
Korur Jetwer, Perbukitan Bawah Laut	Korur Jetwer Hills	Perbukitan Bawah Laut	01°47'07.76" S 139°35'29.96" T	Samudra Pasifik Utara, 40 Km di utara Provinsi Papua
Mordaisamsekeir, Perbukitan Bawah Laut	Mordaisamsekeir Hills	Perbukitan Bawah Laut	01°54'36.34" S 139°55'08.53" T	Samudra Pasifik Utara, 46 Km di utara Provinsi Papua
Ofay Toto Satu, Perbukitan Bawah Laut	Ofay Toto Satu Hills	Perbukitan Bawah Laut	02°07'14.41" U 141°31'28.23" T	Samudra Pasifik Utara, 512 Km di utara Pulau Ajava
Seiram Mordai, Perbukitan Bawah Laut	Seiram Mordai Hills	Perbukitan Bawah Laut	01°56'45.98" S 139°35'34.12" T	Samudra Pasifik Utara, 15 Km di utara Pulau Anus
Talagalun, Perbukitan Bawah Laut	Talagalun Hills	Perbukitan Bawah Laut	12°28'52.46" S 109°07'54.70" T	Samudra Hindia, 508 Km di selatan Provinsi DIY
Sararken, Punggungan Bawah Laut	Sararken Ridge	Punggungan Bawah Laut	01°03'12.60" S 139°33'51.21" T	Samudra Pasifik Utara, 70 Km di timur laut Pulau Liki
Tangkwa Moko, Punggungan Bawah Laut	Tangkwa Moko Ridge	Punggungan Bawah Laut	01°29'26.58" S 140°18'30.29" T	Samudra Pasifik Utara, 89 Km di utara Provinsi Papua
Weres Sekeir, Punggungan Bawah Laut	Weres Sekeir Ridge	Punggungan Bawah Laut	01°52'34.47" S 139°29'02.00" T	Samudra Pasifik Utara, 31 Km di utara Provinsi Papua
Bao, Karang Dalam	Karang Dalam Penjaliran	Terumbu	05°27'15.31" S 106°33'13.94" T	1 km ke arah utara dari Pulau Penjaliran Barat
Bira, Karang Dalam		Terumbu	05°36'29.95" S 106°34'41.72" T	0.43 km ke arah timur laut dari Pulau Bira Besar
Cumi-cumi, Karang Dalam		Terumbu	05°38'24.27" S 106°34'23.17" T	500 m dari sisi Barat Pulau Pemagaran
Ela', Terumbu		Terumbu	05°43'33.94" S 106°34'01.05" T	600 m dari sisi Utara Pulau Semakdaun
Emas, Terumbu Karang	Emas Reef	Terumbu	07°40'38.57" S 114°25'25.54" T	10 km dari sisi Utara Kabupaten Situbondo
Genteng Besar, Karang Dalam		Terumbu	05°37'16.20" S 106°32'43.97" T	400 m dari sisi Barat Pulau Genteng Besar
Gosongbira, Karang Dalam		Terumbu	05°36'11.44" S 106°34'49.01" T	770 m dari sisi Utara Pulau Bira
Gosongpandan, Terumbu		Terumbu	05°42'38.19" S 106°33'43.00" T	350 m dari sisi Barat Pulau Gosongpandan
Kapal, Karang Dalam		Terumbu	05°27'39.73" S 106°26'10.90" T	430m dari sisi Utara Pulau Gosongrengat
Karangbesar, Karang Dalam	Karang Dalam Karangrengit	Terumbu	05°28'35.00" S 106°26'44.99" T	1.47km dari sisi Selatan Pulau Gosongrengat
Karangpasir, Karang Dalam		Terumbu	05°32'14.73" S 106°34'23.15" T	610m dari sisi Barat Laut Pulau Laga
Karangsempit Barat, Terumbu		Terumbu	05°44'09.70" S 106°34'30.17" T	770m dari sisi Selatan Pulau Semakdaun
Karangsempit Timur, Terumbu		Terumbu	05°44'10.42" S 106°34'56.55" T	1.36 km dari sisi Tenggara Pulau Semakdaun
Karangsempit Utara, Terumbu		Terumbu	05°43'57.53" S 106°34'42.67" T	800 m dari sisi Tenggara Pulau Semakdaun
Kayu Angin Besar, Karang Dalam		Terumbu	05°36'11.20" S 106°34'24.93" T	780 m dari sisi Timur Laut Pulau Kayuangan Bira

Nama Rupabumi	Nama Lain	Unsur Rupabumi	Koordinat	Keterangan Wilayah
Kayu Angin Kecil, Karang Dalam		Terumbu	05°36'20.92" S 106°34'19.72" T	520 m dari sisi Timur Pulau Kayuangan Bira
Kelingdalam, Terumbu		Terumbu	05°45'15.78" S 106°34'29.23" T	1 km di sisi Barat Laut Pulau Air
Kelor Barat, Karang Dalam		Terumbu	05°33'19.57" S 106°31'40.60" T	130 m di sisi Utara Pulau Kelor Barat
Keroya, Karang		Terumbu	05°42'59.20" S 106°33'06.28" T	1.57 km di sisi Barat Pulau Gosongpandan
Kuning, Karang		Terumbu	05°46'22.74" S 106°34'18.64" T	1.25 km di sisi Timur Pulau Karangberas
Laga Kecil, Karang Dalam		Terumbu	05°31'40.74" S 106°34'05.21" T	1.7 km di sisi Utara Pulau Laga
Langsar Barat, Karang Dalam		Terumbu	05°36'05.43" S 106°35'18.81" T	1.13 km di sisi Timur Laut Pulau Bira
Langsar Timur, Karang Dalam		Terumbu	05°36'04.15" S 106°35'27.74" T	1.35 km di sisi Timur Laut Pulau Bira
Macan Kecil, Karang Dalam		Terumbu	05°36'03.22" S 106°32'50.04" T	280 m di sisi Barat Daya Pulau Macan Kecil
Pancoran, Karang Dalam	Karang Dalam Pancuran	Terumbu	05°32'40.01" S 106°34'06.36" T	1.18 km di sisi Barat Pulau Laga
Pemagaran Selatan, Karang Dalam		Terumbu	05°38'13.76" S 106°35'14.65" T	300m di sisi selatan Pulau Pemagaran
Perak, Karang Dalam		Terumbu	05°34'43.30" S 106°34'28.13" T	500 m ke arah timur laut dari Pulau Perak
Pulauair, Karang Dalam		Terumbu	05°46'13.64" S 106°34'56.50" T	500 m ke arah selatan dari Pulau Air
Pulaucina, Karang Dalam		Terumbu	05°34'12.65" S 106°33'10.96" T	170 m ke arah timur dari Pulau Cina
Pulaujagung, Karang Dalam		Terumbu	05°28'18.67" S 106°31'30.14" T	500 m ke arah utara dari Pulau Jagung
Pulaukapas, Karang Dalam		Terumbu	05°30'57.47" S 106°31'31.03" T	500 m ke arah timur dari Pulau Kapas
Pulaulipan, Karang Dalam		Terumbu	05°31'03.34" S 106°31'50.12" T	600 m ke arah timur laut dari Pulau Lipan
Pulaumelinjo, Karang Dalam		Terumbu	05°34'30.89" S 106°32'29.08" T	280 m ke arah selatan dari Pulau Melinjo
Pulaupanjang Bawah, Karang Dalam		Terumbu	05°35'33.77" S 106°33'18.15" T	350 m ke arah tenggara dari Pulau Panjang
Pulausebaru Kecil, Karang Dalam		Terumbu	05°30'46.16" S 106°31'48.57" T	600 m ke arah barat dari Pulausebaru Kecil,
Pulausemut Besar, Karang Dalam		Terumbu	05°34'14.31" S 106°33'17.24" T	350 m ke arah barat laut dari Pulausemut Besar
Saari, Karang Dalam		Terumbu	05°38'26.53" S 106°34'50.39" T	600 m ke arah selatan dari Pulau Pemagaran
Semak Daun, Terumbu		Terumbu	05°43'58.45" S 106°34'26.61" T	470 m ke arah tenggara dari Pulau Semak Daun
Swanggi, Karang Dalam	Karang Dalam Suanggi	Terumbu	05°33'29.15" S 106°33'32.95" T	1200 m ke arah barat laut dari Pulau Semut
Tambah, Karang Dalam	Karang Dalam Ketamba	Terumbu	05°40'25.88" S 106°30'44.09" T	2800 m ke arah barat laut dari Pulau Kotok Kecil
Tenggiri, Karang		Terumbu	05°46'41.20" S 106°33'56.08" T	1000 m ke arah tenggara dari Pulau Karang Beras



2.2

ACEH

2.2.1 Kabupaten Aceh Besar

Nama Rupabumi	Nama Lain	Unsur Rupabumi	Koordinat	Keterangan Wilayah
Alue Reuyeung, Teluk		Teluk	05°35'57.14" U 095°08'21.08" T	Kabupaten Aceh Besar, Provinsi Aceh
Blang Raya, Lhok		Teluk	05°16'22.68" U 095°14'02.95" T	Kabupaten Aceh Besar, Provinsi Aceh
Lambaro, Teluk		Teluk	05°39'50.07" U 095°03'26.88" T	Kabupaten Aceh Besar, Provinsi Aceh
Lampuuk, Lhok		Teluk	05°29'38.84" U 095°13'30.91" T	Kabupaten Aceh Besar, Provinsi Aceh
Lampuyang, Teluk		Teluk	05°40'23.24" U 095°07'59.85" T	Kabupaten Aceh Besar, Provinsi Aceh
Lamteng, Teluk		Teluk	05°38'37.85" U 095°09'43.94" T	Kabupaten Aceh Besar, Provinsi Aceh
Lapeng, Teluk		Teluk	05°41'50.75" U 095°06'36.19" T	Kabupaten Aceh Besar, Provinsi Aceh
Leembalee, Teluk		Teluk	05°43'54.96" U 095°04'30.71" T	Kabupaten Aceh Besar, Provinsi Aceh
Melingge, Teluk		Teluk	05°43'11.35" U 095°02'25.36" T	Kabupaten Aceh Besar, Provinsi Aceh
Meraya, Teluk		Teluk	05°36'00.90" U 095°07'25.63" T	Kabupaten Aceh Besar, Provinsi Aceh
Paroy Cut, Lhok		Teluk	05°18'54.59" U 095°13'12.11" T	Kabupaten Aceh Besar, Provinsi Aceh
Paroy, Lhok		Teluk	05°19'38.91" U 095°13'40.88" T	Kabupaten Aceh Besar, Provinsi Aceh
Pasiedata, Lhok		Teluk	05°18'10.96" U 095°12'51.61" T	Kabupaten Aceh Besar, Provinsi Aceh
Po Tulot, Lhok		Teluk	05°14'26.70" U 095°14'41.62" T	Kabupaten Aceh Besar, Provinsi Aceh
Seudu, Lhok		Teluk	05°21'16.21" U 095°14'16.65" T	Kabupaten Aceh Besar, Provinsi Aceh
Seurapong, Teluk		Teluk	05°39'51.72" U 095°04'45.48" T	Kabupaten Aceh Besar, Provinsi Aceh

2.2.2 Kabupaten Aceh Jaya

Nama Rupabumi	Nama Lain	Unsur Rupabumi	Koordinat	Keterangan Wilayah
Babah Nipah, Teluk		Teluk	04°50'17.25" U 095°25'05.01" T	Kabupaten Aceh Jaya, Provinsi Aceh
Geulumpang, Lhok		Teluk	04°42'51.92" U 095°30'37.11" T	Kabupaten Aceh Jaya, Provinsi Aceh
Keuluang, Teluk		Teluk	05°05'29.64" U 095°18'44.90" T	Kabupaten Aceh Jaya, Provinsi Aceh
Kuala Daya, Teluk		Teluk	05°04'38.51" U 095°19'02.51" T	Kabupaten Aceh Jaya, Provinsi Aceh
Luson, Teluk		Teluk	05°04'01.71" U 095°19'28.80" T	Kabupaten Aceh Jaya, Provinsi Aceh
Rigaih, Teluk		Teluk	04°38'59.71" U 095°33'58.98" T	Kabupaten Aceh Jaya, Provinsi Aceh
Subang, Teluk		Teluk	05°01'51.45" U 095°21'17.62" T	Kabupaten Aceh Jaya, Provinsi Aceh

2.2.3 Kabupaten Aceh Singkil

Nama Rupabumi	Nama Lain	Unsur Rupabumi	Koordinat	Keterangan Wilayah
Amadangan, Teluk		Teluk	02°03'21.44" U 097°05'15.58" T	Kabupaten Aceh Singkil, Provinsi Aceh
Amentolan, Teluk		Teluk	02°06'14.93" U 097°07'59.29" T	Kabupaten Aceh Singkil, Provinsi Aceh
Anabahan, Teluk		Teluk	02°11'34.81" U 097°09'04.61" T	Kabupaten Aceh Singkil, Provinsi Aceh
Anaren, Teluk		Teluk	02°07'56.16" U 097°15'37.20" T	Kabupaten Aceh Singkil, Provinsi Aceh
Anong Gosan Layal, Teluk		Teluk	02°07'25.95" U 097°15'38.62" T	Kabupaten Aceh Singkil, Provinsi Aceh
Arun, Teluk		Teluk	02°04'46.55" U 097°09'20.78" T	Kabupaten Aceh Singkil, Provinsi Aceh
Asin, Teluk		Teluk	02°05'40.64" U 097°05'28.61" T	Kabupaten Aceh Singkil, Provinsi Aceh
Batu Erean, Teluk		Teluk	02°10'26.64" U 097°12'02.48" T	Kabupaten Aceh Singkil, Provinsi Aceh
Batuluan, Teluk		Teluk	02°03'45.80" U 097°18'37.74" T	Kabupaten Aceh Singkil, Provinsi Aceh
Brasi, Teluk		Teluk	02°02'16.87" U 097°07'33.72" T	Kabupaten Aceh Singkil, Provinsi Aceh
Kampunglamo, Teluk		Teluk	02°12'46.36" U 097°13'22.25" T	Kabupaten Aceh Singkil, Provinsi Aceh
Kualasipakek, Teluk		Teluk	02°14'55.02" U 097°49'26.13" T	Kabupaten Aceh Singkil, Provinsi Aceh
Kualoasantola, Teluk		Teluk	02°12'29.17" U 097°12'32.90" T	Kabupaten Aceh Singkil, Provinsi Aceh
Kualobatuah, Teluk		Teluk	02°09'52.12" U 097°19'38.22" T	Kabupaten Aceh Singkil, Provinsi Aceh
Kualogabi, Teluk		Teluk	02°16'02.89" U 097°48'07.74" T	Kabupaten Aceh Singkil, Provinsi Aceh
Kualonibung, Teluk		Teluk	02°10'27.75" U 097°18'58.90" T	Kabupaten Aceh Singkil, Provinsi Aceh
Kualosamut Gadang, Teluk		Teluk	02°07'07.65" U 097°20'30.05" T	Kabupaten Aceh Singkil, Provinsi Aceh
Kualosarang Gantung Gadang, Teluk		Teluk	02°05'01.64" U 097°20'49.28" T	Kabupaten Aceh Singkil, Provinsi Aceh
Kualosarang Gantung Ketek, Teluk		Teluk	02°04'22.71" U 097°20'33.24" T	Kabupaten Aceh Singkil, Provinsi Aceh
Labuan Sumbo, Teluk		Teluk	02°08'19.43" U 097°15'17.71" T	Kabupaten Aceh Singkil, Provinsi Aceh
Limo, Teluk		Teluk	02°09'34.11" U 097°13'44.10" T	Kabupaten Aceh Singkil, Provinsi Aceh
Luansaet, Teluk		Teluk	02°13'32.25" U 097°10'54.53" T	Kabupaten Aceh Singkil, Provinsi Aceh
Luansibago, Teluk		Teluk	02°08'32.76" U 097°15'00.11" T	Kabupaten Aceh Singkil, Provinsi Aceh
Luansirani, Teluk		Teluk	02°12'40.58" U 097°11'41.04" T	Kabupaten Aceh Singkil, Provinsi Aceh
Mariawa Gadang, Teluk		Teluk	02°03'14.93" U 097°20'06.60" T	Kabupaten Aceh Singkil, Provinsi Aceh
Mariawa Ketek, Teluk		Teluk	02°03'26.40" U 097°19'13.64" T	Kabupaten Aceh Singkil, Provinsi Aceh
Nibung, Teluk		Teluk	02°20'25.21" U 097°23'24.94" T	Kabupaten Aceh Singkil, Provinsi Aceh

Nama Rupabumi	Nama Lain	Unsur Rupabumi	Koordinat	Keterangan Wilayah
Pulobaka, Teluk		Teluk	02°09'27.41" U 097°20'07.37" T	Kabupaten Aceh Singkil, Provinsi Aceh
Samut Kecil, Teluk		Teluk	02°08'02.18" U 097°20'22.91" T	Kabupaten Aceh Singkil, Provinsi Aceh
Saramoi, Teluk		Teluk	02°03'48.50" U 097°09'21.14" T	Kabupaten Aceh Singkil, Provinsi Aceh
Seri, Teluk		Teluk	02°05'36.57" U 097°21'18.18" T	Kabupaten Aceh Singkil, Provinsi Aceh
Siura-Ura, Teluk		Teluk	02°13'33.37" U 097°16'35.39" T	Kabupaten Aceh Singkil, Provinsi Aceh
Tabalo, Teluk		Teluk	02°13'51.80" U 097°13'54.21" T	Kabupaten Aceh Singkil, Provinsi Aceh
Tambego, Teluk		Teluk	02°11'57.86" U 097°17'59.52" T	Kabupaten Aceh Singkil, Provinsi Aceh
Tarapung, Teluk		Teluk	02°10'40.40" U 097°18'38.49" T	Kabupaten Aceh Singkil, Provinsi Aceh
Ujung Maheker, Teluk		Teluk	02°06'24.05" U 097°20'55.63" T	Kabupaten Aceh Singkil, Provinsi Aceh

2.2.4 Kabupaten Aceh Tamiang

Nama Rupabumi	Nama Lain	Unsur Rupabumi	Koordinat	Keterangan Wilayah
Alue Nireh, Teluk		Teluk	04°26'51.67" U 098°14'30.54" T	Kabupaten Aceh Tamiang, Provinsi Aceh
Raja Muda, Teluk		Teluk	04°31'08.18" U 098°04'59.29" T	Kabupaten Aceh Tamiang, Provinsi Aceh

2.2.5 Kota Sabang

Nama Rupabumi	Nama Lain	Unsur Rupabumi	Koordinat	Keterangan Wilayah
Balee, Aroh		Selat	05°53'30.13" U 095°14'46.89" T	Kota Sabang, Provinsi Aceh
Rubiah, Aroih		Selat	05°52'42.92" U 095°15'23.11" T	Kota Sabang, Provinsi Aceh
Anoi, Teluk		Teluk	05°50'25.60" U 095°15'07.92" T	Kota Sabang, Provinsi Aceh
Balohan, Lhok		Teluk	05°48'36.92" U 095°21'16.18" T	Kota Sabang, Provinsi Aceh
Krueng Raya, Lhok		Teluk	05°52'15.15" U 095°18'40.59" T	Kota Sabang, Provinsi Aceh
Prialoot, Lhok		Teluk	05°51'31.40" U 095°17'15.64" T	Kota Sabang, Provinsi Aceh
Sabang, Teluk		Teluk	05°52'50.64" U 095°16'50.57" T	Kota Sabang, Provinsi Aceh
Teupinateuh, Teluk		Teluk	05°50'57.70" U 095°16'43.06" T	Kota Sabang, Provinsi Aceh
Teupingapang, Teluk		Teluk	05°51'16.39" U 095°16'15.66" T	Kota Sabang, Provinsi Aceh
Teupinkrueng, Teluk		Teluk	05°50'39.38" U 095°17'42.94" T	Kota Sabang, Provinsi Aceh
Teupinreng, Teluk		Teluk	05°51'43.28" U 095°15'53.70" T	Kota Sabang, Provinsi Aceh

Nama Rupabumi	Nama Lain	Unsur Rupabumi	Koordinat	Keterangan Wilayah
Teupinreuteuek, Teluk		Teluk	05°51'46.17" U 095°21'36.16" T	Kota Sabang, Provinsi Aceh

2.2.6 Kabupaten Simeuleu

Nama Rupabumi	Nama Lain	Unsur Rupabumi	Koordinat	Keterangan Wilayah
Aie-Aie, Geluk		Teluk	02°38'14.20" U 095°48'21.58" T	Kabupaten Simeulue, Provinsi Aceh
Aienluanupup, Teluk		Teluk	02°38'09.09" U 096°07'05.12" T	Kabupaten Simeulue, Provinsi Aceh
Aiensarullah, Lhok		Teluk	02°38'09.72" U 096°06'43.27" T	Kabupaten Simeulue, Provinsi Aceh
Alafit, Lhok		Teluk	02°54'00.87" U 095°46'11.22" T	Kabupaten Simeulue, Provinsi Aceh
Alatan, Ulul		Teluk	02°34'54.15" U 095°59'27.45" T	Kabupaten Simeulue, Provinsi Aceh
Ali Fambang, Lhok		Teluk	02°36'51.29" U 096°10'56.50" T	Kabupaten Simeulue, Provinsi Aceh
Alu Ayan, Lhok		Teluk	02°38'00.85" U 095°49'11.34" T	Kabupaten Simeulue, Provinsi Aceh
Aluayan, Geluk		Teluk	02°39'14.31" U 095°47'36.24" T	Kabupaten Simeulue, Provinsi Aceh
Ama Sahur, Klok		Teluk	02°41'42.70" U 096°08'35.08" T	Kabupaten Simeulue, Provinsi Aceh
Amaiteng, Teluk		Teluk	02°29'17.61" U 096°22'16.60" T	Kabupaten Simeulue, Provinsi Aceh
Amak Ompid, Teluk		Teluk	02°32'50.64" U 096°20'30.19" T	Kabupaten Simeulue, Provinsi Aceh
Amalela, Lhok		Teluk	02°38'46.78" U 096°09'14.75" T	Kabupaten Simeulue, Provinsi Aceh
Amarabu, Lhok		Teluk	02°35'03.18" U 095°55'52.28" T	Kabupaten Simeulue, Provinsi Aceh
Amasetatu, Teluk		Teluk	02°22'22.93" U 096°19'59.36" T	Kabupaten Simeulue, Provinsi Aceh
Amplam, Lhok		Teluk	02°27'40.33" U 096°23'24.72" T	Kabupaten Simeulue, Provinsi Aceh
Angalifuk, Geluk		Teluk	02°37'44.59" U 095°49'55.75" T	Kabupaten Simeulue, Provinsi Aceh
Angilaan, Lhok		Teluk	02°43'24.43" U 096°07'33.16" T	Kabupaten Simeulue, Provinsi Aceh
Angilaan, Lhok		Teluk	02°39'14.56" U 096°11'08.92" T	Kabupaten Simeulue, Provinsi Aceh
Angkeo, Lhok		Teluk	02°30'25.97" U 096°09'41.29" T	Kabupaten Simeulue, Provinsi Aceh
Anifung, Lhok		Teluk	02°28'45.11" U 096°25'44.36" T	Kabupaten Simeulue, Provinsi Aceh
Araban, Klok		Teluk	02°28'52.89" U 096°24'10.08" T	Kabupaten Simeulue, Provinsi Aceh
Araban, Klok		Teluk	02°38'05.83" U 096°07'21.47" T	Kabupaten Simeulue, Provinsi Aceh
Araban, Lhok		Teluk	02°36'42.62" U 095°53'13.34" T	Kabupaten Simeulue, Provinsi Aceh
Araban, Lhok	Lhok Batufalung	Teluk	02°20'34.06" U 096°28'02.22" T	Kabupaten Simeulue, Provinsi Aceh

Nama Rupabumi	Nama Lain	Unsur Rupabumi	Koordinat	Keterangan Wilayah
Araban, Teluk		Teluk	02°35'01.34" U 095°58'21.61" T	Kabupaten Simeulue, Provinsi Aceh
Arus Takarudin, Teluk		Teluk	02°44'41.58" U 096°06'24.81" T	Kabupaten Simeulue, Provinsi Aceh
Awakalaik Siwa'ulu, Teluk		Teluk	02°34'37.10" U 096°02'53.82" T	Kabupaten Simeulue, Provinsi Aceh
Babang, Teluk		Teluk	02°30'15.90" U 096°24'20.36" T	Kabupaten Simeulue, Provinsi Aceh
Bahe, Geluk		Teluk	02°37'57.26" U 095°50'33.20" T	Kabupaten Simeulue, Provinsi Aceh
Bairak, Teluk		Teluk	02°31'04.89" U 096°21'22.83" T	Kabupaten Simeulue, Provinsi Aceh
Bala, Lhok		Teluk	02°28'04.45" U 096°27'23.90" T	Kabupaten Simeulue, Provinsi Aceh
Balang Nayu, Teluk		Teluk	02°54'37.07" U 095°48'11.01" T	Kabupaten Simeulue, Provinsi Aceh
Balio, Teluk		Teluk	02°54'42.77" U 095°48'31.35" T	Kabupaten Simeulue, Provinsi Aceh
Ballasektaek, Teluk		Teluk	02°21'35.49" U 096°29'33.46" T	Kabupaten Simeulue, Provinsi Aceh
Bangkalak, Teluk		Teluk	02°28'55.85" U 096°25'34.43" T	Kabupaten Simeulue, Provinsi Aceh
Batu Berlayar, Lhok		Teluk	02°24'57.45" U 096°30'07.09" T	Kabupaten Simeulue, Provinsi Aceh
Batu Rufo-Rufo, Lhok		Teluk	02°35'14.36" U 096°00'40.47" T	Kabupaten Simeulue, Provinsi Aceh
Bawan-Bawan, Lhok		Teluk	02°42'54.41" U 095°44'23.64" T	Kabupaten Simeulue, Provinsi Aceh
Bawan-Bawan, Teluk		Teluk	02°42'57.92" U 095°45'27.58" T	Kabupaten Simeulue, Provinsi Aceh
Belangitik, Teluk		Teluk	02°49'40.31" U 095°47'12.89" T	Kabupaten Simeulue, Provinsi Aceh
Bengkolan, Lhok		Teluk	02°42'08.70" U 096°08'02.70" T	Kabupaten Simeulue, Provinsi Aceh
Bengkolan, Teluk		Teluk	02°42'33.60" U 096°08'11.24" T	Kabupaten Simeulue, Provinsi Aceh
Berawang Sao Sitok, Ulul		Teluk	02°34'21.35" U 096°03'07.84" T	Kabupaten Simeulue, Provinsi Aceh
Bunga, Lhok		Teluk	02°35'45.11" U 095°54'50.97" T	Kabupaten Simeulue, Provinsi Aceh
Buntung, Suak		Teluk	02°36'54.69" U 096°11'04.79" T	Kabupaten Simeulue, Provinsi Aceh
Bura Dua, Klok		Teluk	02°38'06.92" U 096°10'08.67" T	Kabupaten Simeulue, Provinsi Aceh
Bura Satu, Klok		Teluk	02°37'50.52" U 096°10'24.49" T	Kabupaten Simeulue, Provinsi Aceh
Bura Tiga, Klok		Teluk	02°38'10.02" U 096°09'45.68" T	Kabupaten Simeulue, Provinsi Aceh
Busung Indah, Teluk		Teluk	02°23'08.32" U 096°19'47.60" T	Kabupaten Simeulue, Provinsi Aceh
Cempedak, Teluk		Teluk	02°26'01.67" U 096°28'51.45" T	Kabupaten Simeulue, Provinsi Aceh
Cina, Klok		Teluk	02°29'59.03" U 096°24'21.74" T	Kabupaten Simeulue, Provinsi Aceh
Dalam, Lhok		Teluk	02°45'07.96" U 095°43'27.31" T	Kabupaten Simeulue, Provinsi Aceh

Nama Rupabumi	Nama Lain	Unsur Rupabumi	Koordinat	Keterangan Wilayah
Dambali, Lhok		Teluk	02°45'43.39" U 095°41'53.87" T	Kabupaten Simeulue, Provinsi Aceh
Deavayan, Lhok		Teluk	02°20'41.12" U 096°22'56.02" T	Kabupaten Simeulue, Provinsi Aceh
Dekha, Teluk		Teluk	02°44'54.26" U 095°42'27.38" T	Kabupaten Simeulue, Provinsi Aceh
Delokputih, Klok		Teluk	02°41'20.24" U 096°08'24.68" T	Kabupaten Simeulue, Provinsi Aceh
Detimon, Geluk		Teluk	02°42'30.05" U 095°45'50.04" T	Kabupaten Simeulue, Provinsi Aceh
Durian, Klok		Teluk	02°29'16.15" U 096°24'04.02" T	Kabupaten Simeulue, Provinsi Aceh
Efalun, Teluk		Teluk	02°54'59.04" U 095°48'14.98" T	Kabupaten Simeulue, Provinsi Aceh
Englar, Lhok		Teluk	02°27'40.20" U 096°23'41.19" T	Kabupaten Simeulue, Provinsi Aceh
Entung, Klok		Teluk	02°42'05.65" U 096°08'39.59" T	Kabupaten Simeulue, Provinsi Aceh
Gadang, Kualo		Teluk	02°27'37.97" U 096°24'10.73" T	Kabupaten Simeulue, Provinsi Aceh
Gaegeloabasung, Teluk		Teluk	02°50'28.50" U 095°47'09.36" T	Kabupaten Simeulue, Provinsi Aceh
Gudang, Teluk		Teluk	02°23'56.93" U 096°29'07.98" T	Kabupaten Simeulue, Provinsi Aceh
Gulun Date, Geluk		Teluk	02°38'31.03" U 095°47'26.03" T	Kabupaten Simeulue, Provinsi Aceh
Gulun Linon, Geluk		Teluk	02°37'59.28" U 095°47'43.71" T	Kabupaten Simeulue, Provinsi Aceh
Itafan, Ulul		Teluk	02°29'06.10" U 096°25'13.43" T	Kabupaten Simeulue, Provinsi Aceh
Jawi-Jawi, Lhok		Teluk	02°50'41.31" U 095°46'42.34" T	Kabupaten Simeulue, Provinsi Aceh
Jaya, Lhok		Teluk	02°26'38.17" U 096°28'06.28" T	Kabupaten Simeulue, Provinsi Aceh
Kabahar, Lhok		Teluk	02°25'26.69" U 096°28'37.68" T	Kabupaten Simeulue, Provinsi Aceh
Kantordesa, Klok		Teluk	02°41'34.26" U 096°08'32.91" T	Kabupaten Simeulue, Provinsi Aceh
Karan, Teluk		Teluk	02°41'28.39" U 096°09'00.00" T	Kabupaten Simeulue, Provinsi Aceh
Kawat, Teluk		Teluk	02°25'05.03" U 096°28'58.72" T	Kabupaten Simeulue, Provinsi Aceh
Keling, Suak		Teluk	02°37'06.29" U 096°11'10.23" T	Kabupaten Simeulue, Provinsi Aceh
Kincung, Lhok		Teluk	02°29'13.17" U 096°25'02.43" T	Kabupaten Simeulue, Provinsi Aceh
Kolam, Teluk		Teluk	02°54'17.99" U 095°46'29.85" T	Kabupaten Simeulue, Provinsi Aceh
Kolok, Teluk		Teluk	02°27'31.44" U 096°23'10.27" T	Kabupaten Simeulue, Provinsi Aceh
Kuala Duadua Sebel, Teluk		Teluk	02°38'30.48" U 096°09'20.12" T	Kabupaten Simeulue, Provinsi Aceh
Kuala Duadua Sitok, Teluk		Teluk	02°38'24.15" U 096°09'35.44" T	Kabupaten Simeulue, Provinsi Aceh
Kubangan, Lhok		Teluk	02°30'20.07" U 096°22'10.26" T	Kabupaten Simeulue, Provinsi Aceh


Nama Rupabumi	Nama Lain	Unsur Rupabumi	Koordinat	Keterangan Wilayah
Labuhancino, Lhok		Teluk	02°25'29.68" U 096°29'12.68" T	Kabupaten Simeulue, Provinsi Aceh
Lafakha, Lhok		Teluk	02°42'47.40" U 095°45'47.16" T	Kabupaten Simeulue, Provinsi Aceh
Lafaomangan, Teluk		Teluk	02°51'09.47" U 095°45'54.01" T	Kabupaten Simeulue, Provinsi Aceh
Langenget, Teluk		Teluk	02°53'11.36" U 095°46'07.65" T	Kabupaten Simeulue, Provinsi Aceh
Langeni, Klok		Teluk	02°40'18.65" U 096°09'45.87" T	Kabupaten Simeulue, Provinsi Aceh
Langi, Lhok		Teluk	02°49'27.28" U 095°45'30.51" T	Kabupaten Simeulue, Provinsi Aceh
Lasiheng, Lhok		Teluk	02°24'41.26" U 096°18'55.24" T	Kabupaten Simeulue, Provinsi Aceh
Lasuyung, Teluk		Teluk	02°54'48.19" U 095°48'40.27" T	Kabupaten Simeulue, Provinsi Aceh
Latak Ayah, Lhok		Teluk	02°35'09.28" U 095°55'46.29" T	Kabupaten Simeulue, Provinsi Aceh
Layaran, Klok		Teluk	02°40'06.83" U 096°10'03.93" T	Kabupaten Simeulue, Provinsi Aceh
Leubang, Klok		Teluk	02°40'19.59" U 096°10'05.87" T	Kabupaten Simeulue, Provinsi Aceh
Leube Muda, Lhok		Teluk	02°25'59.64" U 096°28'17.05" T	Kabupaten Simeulue, Provinsi Aceh
Lewak, Teluk		Teluk	02°55'12.41" U 095°48'11.72" T	Kabupaten Simeulue, Provinsi Aceh
Limao, Teluk		Teluk	02°26'15.95" U 096°28'01.85" T	Kabupaten Simeulue, Provinsi Aceh
Limau, Teluk		Teluk	02°37'18.61" U 096°10'39.07" T	Kabupaten Simeulue, Provinsi Aceh
Lospon, Lhok		Teluk	02°25'53.83" U 096°28'07.57" T	Kabupaten Simeulue, Provinsi Aceh
Luan Balu, Lhok		Teluk	02°38'12.49" U 096°12'28.32" T	Kabupaten Simeulue, Provinsi Aceh
Luan Keling, Luan		Teluk	02°25'15.76" U 096°28'38.05" T	Kabupaten Simeulue, Provinsi Aceh
Lugu, Teluk		Teluk	02°30'01.62" U 096°21'58.31" T	Kabupaten Simeulue, Provinsi Aceh
Lugumaheh, Teluk		Teluk	02°39'40.72" U 096°10'53.77" T	Kabupaten Simeulue, Provinsi Aceh
Lugucut, Lhok		Teluk	02°38'16.40" U 096°06'28.07" T	Kabupaten Simeulue, Provinsi Aceh
Luguhemek, Klok		Teluk	02°38'37.14" U 096°12'14.97" T	Kabupaten Simeulue, Provinsi Aceh
Lugulambung, Teluk		Teluk	02°40'05.53" U 096°10'36.45" T	Kabupaten Simeulue, Provinsi Aceh
Lugumboya, Teluk		Teluk	02°54'31.87" U 095°49'08.18" T	Kabupaten Simeulue, Provinsi Aceh
Lugunali, Teluk		Teluk	02°38'05.14" U 096°12'45.64" T	Kabupaten Simeulue, Provinsi Aceh
Lugunamok, Teluk		Teluk	02°40'15.15" U 096°10'25.08" T	Kabupaten Simeulue, Provinsi Aceh
Lugunyakitam, Teluk		Teluk	02°38'35.60" U 096°08'52.82" T	Kabupaten Simeulue, Provinsi Aceh
Lugusiung, Teluk		Teluk	02°39'49.96" U 096°10'20.57" T	Kabupaten Simeulue, Provinsi Aceh

Nama Rupabumi	Nama Lain	Unsur Rupabumi	Koordinat	Keterangan Wilayah
Lugutare, Teluk		Teluk	02°43'55.51" U 096°07'07.07" T	Kabupaten Simeulue, Provinsi Aceh
Luma Jago, Teluk		Teluk	02°41'19.64" U 096°08'48.90" T	Kabupaten Simeulue, Provinsi Aceh
Lunggung, Lhok		Teluk	02°36'07.53" U 095°54'11.09" T	Kabupaten Simeulue, Provinsi Aceh
Mafe, Teluk		Teluk	02°54'46.62" U 095°49'01.14" T	Kabupaten Simeulue, Provinsi Aceh
Mak Kasim, Lugu		Teluk	02°40'27.88" U 096°05'49.06" T	Kabupaten Simeulue, Provinsi Aceh
Malifoa, Lhok		Teluk	02°35'58.45" U 095°54'19.01" T	Kabupaten Simeulue, Provinsi Aceh
Marademan, Lhok		Teluk	02°43'44.58" U 096°07'32.60" T	Kabupaten Simeulue, Provinsi Aceh
Marademan, Lhok		Teluk	02°44'02.38" U 096°05'01.78" T	Kabupaten Simeulue, Provinsi Aceh
Mata Bala, Lhok		Teluk	02°36'49.72" U 095°52'19.76" T	Kabupaten Simeulue, Provinsi Aceh
Muara Aman, Lhok		Teluk	02°42'24.35" U 096°07'25.64" T	Kabupaten Simeulue, Provinsi Aceh
Mutiara, Klok		Teluk	02°38'45.68" U 096°07'57.26" T	Kabupaten Simeulue, Provinsi Aceh
Naglis, Teluk		Teluk	02°49'06.92" U 095°46'44.17" T	Kabupaten Simeulue, Provinsi Aceh
Naibos, Teluk		Teluk	02°29'10.66" U 096°11'12.13" T	Kabupaten Simeulue, Provinsi Aceh
Naru, Lhok		Teluk	02°36'25.12" U 095°53'07.37" T	Kabupaten Simeulue, Provinsi Aceh
Nasra, Teluk		Teluk	02°55'41.90" U 095°47'42.65" T	Kabupaten Simeulue, Provinsi Aceh
Nasreuhue, Lhok		Teluk	02°37'46.20" U 095°51'28.89" T	Kabupaten Simeulue, Provinsi Aceh
Padang Ball, Klok		Teluk	02°42'39.74" U 096°08'29.81" T	Kabupaten Simeulue, Provinsi Aceh
Padang Voli, Lhok		Teluk	02°21'10.73" U 096°29'08.26" T	Kabupaten Simeulue, Provinsi Aceh
Pangku, Lhok		Teluk	02°42'51.80" U 095°43'30.28" T	Kabupaten Simeulue, Provinsi Aceh
Paparas, Teluk		Teluk	02°50'49.32" U 095°46'15.72" T	Kabupaten Simeulue, Provinsi Aceh
Pari, Lhok		Teluk	02°25'03.73" U 096°29'41.05" T	Kabupaten Simeulue, Provinsi Aceh
Pauh, Lhok		Teluk	02°51'50.07" U 095°45'56.45" T	Kabupaten Simeulue, Provinsi Aceh
Pong, Lhok		Teluk	02°26'11.02" U 096°28'13.38" T	Kabupaten Simeulue, Provinsi Aceh
Pulobale, Lhok		Teluk	02°37'43.96" U 096°13'08.24" T	Kabupaten Simeulue, Provinsi Aceh
Rosi-Rosi, Teluk		Teluk	02°49'15.32" U 095°46'45.69" T	Kabupaten Simeulue, Provinsi Aceh
Sahabadin, Lhok		Teluk	02°20'36.91" U 096°28'42.01" T	Kabupaten Simeulue, Provinsi Aceh
Sarosok, Geluk		Teluk	02°42'53.87" U 096°06'51.01" T	Kabupaten Simeulue, Provinsi Aceh
Sarullah, Teluk		Teluk	02°38'45.33" U 096°06'11.34" T	Kabupaten Simeulue, Provinsi Aceh

Nama Rupabumi	Nama Lain	Unsur Rupabumi	Koordinat	Keterangan Wilayah
Sawang Jaya, Teluk		Teluk	02°21'00.29" U 096°20'02.89" T	Kabupaten Simeulue, Provinsi Aceh
Sefilis, Teluk		Teluk	02°54'34.10" U 095°46'52.90" T	Kabupaten Simeulue, Provinsi Aceh
Selifak, Teluk		Teluk	02°49'32.91" U 095°46'06.28" T	Kabupaten Simeulue, Provinsi Aceh
Senongor, Lhok		Teluk	02°42'36.23" U 095°44'44.73" T	Kabupaten Simeulue, Provinsi Aceh
Setutu, Teluk		Teluk	02°50'27.47" U 095°47'20.15" T	Kabupaten Simeulue, Provinsi Aceh
Siamin, Lugu		Teluk	02°37'01.15" U 096°10'44.33" T	Kabupaten Simeulue, Provinsi Aceh
Siamsah, Lhok		Teluk	02°39'08.99" U 096°08'07.71" T	Kabupaten Simeulue, Provinsi Aceh
Sibarue, Klok		Teluk	02°41'56.05" U 096°08'43.88" T	Kabupaten Simeulue, Provinsi Aceh
Sikota, Klok		Teluk	02°31'28.36" U 096°22'23.46" T	Kabupaten Simeulue, Provinsi Aceh
Silaksi, Lhok		Teluk	02°29'25.61" U 096°24'51.68" T	Kabupaten Simeulue, Provinsi Aceh
Silebar, Lhok		Teluk	02°39'26.83" U 096°06'12.42" T	Kabupaten Simeulue, Provinsi Aceh
Sileng, Ulul		Teluk	02°49'25.16" U 095°46'25.45" T	Kabupaten Simeulue, Provinsi Aceh
Silimbangan, Teluk		Teluk	02°52'15.55" U 095°45'59.98" T	Kabupaten Simeulue, Provinsi Aceh
Silingar, Lhok		Teluk	02°42'05.57" U 096°07'41.78" T	Kabupaten Simeulue, Provinsi Aceh
Silingar, Teluk		Teluk	02°42'33.75" U 096°08'20.49" T	Kabupaten Simeulue, Provinsi Aceh
Silokan, Teluk		Teluk	02°41'33.07" U 096°08'46.04" T	Kabupaten Simeulue, Provinsi Aceh
Simarik, Lhok		Teluk	02°31'20.79" U 096°20'44.95" T	Kabupaten Simeulue, Provinsi Aceh
Simpang Tigo, Klok		Teluk	02°43'51.36" U 096°07'20.52" T	Kabupaten Simeulue, Provinsi Aceh
Siolor, Teluk		Teluk	02°24'58.04" U 096°29'08.60" T	Kabupaten Simeulue, Provinsi Aceh
Siqiu, Teluk		Teluk	02°28'23.73" U 096°23'11.57" T	Kabupaten Simeulue, Provinsi Aceh
Siris, Lhok		Teluk	02°38'50.89" U 096°09'13.84" T	Kabupaten Simeulue, Provinsi Aceh
Siron, Lhok		Teluk	02°28'40.12" U 096°26'51.32" T	Kabupaten Simeulue, Provinsi Aceh
Sitok, Ulul		Teluk	02°43'04.12" U 095°45'13.17" T	Kabupaten Simeulue, Provinsi Aceh
Sitok, Ulul		Teluk	02°34'02.61" U 096°03'19.82" T	Kabupaten Simeulue, Provinsi Aceh
Situmoy, Lhok		Teluk	02°49'54.44" U 095°47'26.23" T	Kabupaten Simeulue, Provinsi Aceh
SKD, Lhok		Teluk	02°36'34.08" U 095°52'12.53" T	Kabupaten Simeulue, Provinsi Aceh
Solok, Klok		Teluk	02°38'43.78" U 096°12'03.39" T	Kabupaten Simeulue, Provinsi Aceh
Solok, Lhok		Teluk	02°36'01.98" U 095°53'56.08" T	Kabupaten Simeulue, Provinsi Aceh

Nama Rupabumi	Nama Lain	Unsur Rupabumi	Koordinat	Keterangan Wilayah
Suaklahak, Gelung		Teluk	02°19'52.94" U 096°26'41.28" T	Kabupaten Simeulue, Provinsi Aceh
Suar, Teluk		Teluk	02°30'40.52" U 096°24'12.17" T	Kabupaten Simeulue, Provinsi Aceh
Subang-Subang, Klok		Teluk	02°38'45.42" U 096°12'11.90" T	Kabupaten Simeulue, Provinsi Aceh
Suhutu, Lhok		Teluk	02°42'59.58" U 095°44'44.19" T	Kabupaten Simeulue, Provinsi Aceh
Sukadamai, Teluk		Teluk	02°50'28.69" U 095°46'59.33" T	Kabupaten Simeulue, Provinsi Aceh
Sungaidalam, Lhok		Teluk	02°49'42.13" U 095°44'26.22" T	Kabupaten Simeulue, Provinsi Aceh
Tahlidin, Lhok		Teluk	02°42'37.58" U 096°07'09.11" T	Kabupaten Simeulue, Provinsi Aceh
Tubu Hau, Lhok		Teluk	02°44'39.34" U 096°06'38.66" T	Kabupaten Simeulue, Provinsi Aceh
Tufa, Lhok		Teluk	02°34'54.70" U 095°55'54.14" T	Kabupaten Simeulue, Provinsi Aceh
Tujuh, Teluk		Teluk	02°27'49.98" U 096°24'03.81" T	Kabupaten Simeulue, Provinsi Aceh
Tungaseh, Lhok		Teluk	02°41'25.38" U 096°06'57.66" T	Kabupaten Simeulue, Provinsi Aceh
Tungkul, Suak		Teluk	02°27'54.83" U 096°23'06.63" T	Kabupaten Simeulue, Provinsi Aceh
Tungkul, Suak		Teluk	02°37'11.48" U 096°11'25.79" T	Kabupaten Simeulue, Provinsi Aceh
Ujung Suak Awa, Teluk		Teluk	02°42'23.14" U 096°08'11.83" T	Kabupaten Simeulue, Provinsi Aceh
Ujungamasianggau, Teluk		Teluk	02°44'54.59" U 096°06'03.61" T	Kabupaten Simeulue, Provinsi Aceh
Ujungkilangan, Teluk		Teluk	02°28'43.08" U 096°25'31.23" T	Kabupaten Simeulue, Provinsi Aceh
Ujungsarang, Teluk		Teluk	02°38'48.88" U 096°10'57.88" T	Kabupaten Simeulue, Provinsi Aceh
Ujungsuakkeling, Klok		Teluk	02°42'35.46" U 096°07'21.73" T	Kabupaten Simeulue, Provinsi Aceh
Ujungtauhek, Lhok		Teluk	02°42'51.05" U 096°08'04.08" T	Kabupaten Simeulue, Provinsi Aceh
Ulau-Ulausiali, Lhok		Teluk	02°39'21.97" U 096°10'47.71" T	Kabupaten Simeulue, Provinsi Aceh
Ulaufalu, Teluk		Teluk	02°43'19.50" U 096°08'08.91" T	Kabupaten Simeulue, Provinsi Aceh
Ulaulanduk, Klok		Teluk	02°42'44.37" U 096°08'03.90" T	Kabupaten Simeulue, Provinsi Aceh
Ululasirtinggi, Teluk		Teluk	02°23'22.55" U 096°18'48.57" T	Kabupaten Simeulue, Provinsi Aceh
Ululbatusefel, Teluk		Teluk	02°28'04.95" U 096°12'37.14" T	Kabupaten Simeulue, Provinsi Aceh
Ululbatusidufu, Teluk		Teluk	02°24'01.31" U 096°18'49.74" T	Kabupaten Simeulue, Provinsi Aceh
Ululberawang Bawah, Teluk		Teluk	02°33'47.51" U 096°03'35.90" T	Kabupaten Simeulue, Provinsi Aceh
Ululbunon, Teluk		Teluk	02°30'57.66" U 096°08'55.17" T	Kabupaten Simeulue, Provinsi Aceh
Ululdaudau, Teluk		Teluk	02°39'04.92" U 096°11'22.82" T	Kabupaten Simeulue, Provinsi Aceh

Nama Rupabumi	Nama Lain	Unsur Rupabumi	Koordinat	Keterangan Wilayah
Ululfalu, Teluk		Teluk	02°22'37.19" U 096°29'34.80" T	Kabupaten Simeulue, Provinsi Aceh
Ululfonik, Teluk		Teluk	02°25'52.17" U 096°30'33.07" T	Kabupaten Simeulue, Provinsi Aceh
Ululhapo-hapo, Teluk		Teluk	02°23'07.12" U 096°19'03.75" T	Kabupaten Simeulue, Provinsi Aceh
Ulullaayon, Teluk		Teluk	02°29'21.47" U 096°10'28.84" T	Kabupaten Simeulue, Provinsi Aceh
Ululauke, Teluk		Teluk	02°33'50.39" U 096°04'22.52" T	Kabupaten Simeulue, Provinsi Aceh
Ululmatantoto, Teluk		Teluk	02°33'42.33" U 096°05'06.37" T	Kabupaten Simeulue, Provinsi Aceh
Ululnoe, Teluk		Teluk	02°21'21.75" U 096°19'04.60" T	Kabupaten Simeulue, Provinsi Aceh
Ulultunggulbuto, Teluk		Teluk	02°22'46.51" U 096°20'05.96" T	Kabupaten Simeulue, Provinsi Aceh
Ulultungkul, Teluk		Teluk	02°38'53.23" U 096°11'48.39" T	Kabupaten Simeulue, Provinsi Aceh
Ululumang, Teluk		Teluk	02°25'10.86" U 096°28'37.60" T	Kabupaten Simeulue, Provinsi Aceh
Ululumasikola, Teluk		Teluk	02°39'01.77" U 096°08'20.62" T	Kabupaten Simeulue, Provinsi Aceh
Ululwilfulawan, Teluk		Teluk	02°23'44.46" U 096°18'51.36" T	Kabupaten Simeulue, Provinsi Aceh
Unggung, Teluk		Teluk	02°20'54.95" U 096°29'00.16" T	Kabupaten Simeulue, Provinsi Aceh
Urung Simanik, Lhok		Teluk	02°25'42.20" U 096°28'06.98" T	Kabupaten Simeulue, Provinsi Aceh
Wellangkum, Lhok		Teluk	02°34'29.80" U 095°57'29.82" T	Kabupaten Simeulue, Provinsi Aceh



2.3

DKI JAKARTA

2.3.1 Provinsi DKI Jakarta

Nama Rupabumi	Nama Lain	Unsur Rupabumi	Koordinat	Keterangan Wilayah
Belakang, Gosong		Gosong	06°00'43.47" S 106°45'03.26" T	Provinsi DKI Jakarta
Besar, Gosong		Gosong	06°01'46.39" S 106°44'38.81" T	Provinsi DKI Jakarta
Kecil Kelor, Gosong		Gosong	06°02'22.42" S 106°44'45.92" T	Provinsi DKI Jakarta
Ubi, Gosong		Gosong	06°00'15.81" S 106°44'36.53" T	Provinsi DKI Jakarta
Barat Pulaukelor, Karang		Karang	06°01'41.33" S 106°44'12.18" T	Provinsi DKI Jakarta
Mama, Karang		Karang	06°01'01.85" S 106°44'38.33" T	Provinsi DKI Jakarta
Muara, Karang		Karang	06°01'36.80" S 106°43'19.88" T	Provinsi DKI Jakarta
Pulaucipir, Karang		Karang	06°02'06.27" S 106°45'12.98" T	Provinsi DKI Jakarta
Pulaukelor, Karang		Karang	06°01'41.04" S 106°43'45.44" T	Provinsi DKI Jakarta
Putri Utara, Karang		Karang	06°00'53.10" S 106°44'00.01" T	Provinsi DKI Jakarta
Ubi, Karang		Karang	05°59'57.67" S 106°44'45.73" T	Provinsi DKI Jakarta



2.4

GORONTALO

2.4.1 Provinsi Gorontalo

Nama Rupabumi	Nama Lain	Unsur Rupabumi	Koordinat	Keterangan Wilayah
Paguyaman, Teluk	Teluk Bilato	Teluk	00°29'32.90" U 122°40'08.99" T	Provinsi Gorontalo

2.4.2 Kabupaten Boalemo

Nama Rupabumi	Nama Lain	Unsur Rupabumi	Koordinat	Keterangan Wilayah
Bajo, Teluk		Teluk	00°29'40.54" U 122°20'48.73" T	Kabupaten Boalemo, Provinsi Gorontalo
Bayasa, Teluk		Teluk	00°29'56.30" U 122°19'58.96" T	Kabupaten Boalemo, Provinsi Gorontalo
Botuhwayo, Teluk		Teluk	00°28'02.73" U 122°08'58.37" T	Kabupaten Boalemo, Provinsi Gorontalo
Bubaa, Teluk		Teluk	00°30'19.89" U 122°33'33.57" T	Kabupaten Boalemo, Provinsi Gorontalo
Huwata, Teluk		Teluk	00°28'59.57" U 122°13'56.78" T	Kabupaten Boalemo, Provinsi Gorontalo
Lamu, Teluk		Teluk	00°29'48.59" U 122°19'05.25" T	Kabupaten Boalemo, Provinsi Gorontalo
Langala, Teluk		Teluk	00°30'19.05" U 122°29'51.51" T	Kabupaten Boalemo, Provinsi Gorontalo
Leyanga, Teluk		Teluk	00°30'14.53" U 122°35'50.86" T	Kabupaten Boalemo, Provinsi Gorontalo
Libuo Latao, Teluk		Teluk	00°30'18.66" U 122°25'22.28" T	Kabupaten Boalemo, Provinsi Gorontalo
Limba, Teluk		Teluk	00°30'07.58" U 122°32'25.55" T	Kabupaten Boalemo, Provinsi Gorontalo
Lito, Teluk		Teluk	00°30'29.75" U 122°35'24.61" T	Kabupaten Boalemo, Provinsi Gorontalo
Lomuli, Teluk		Teluk	00°30'20.10" U 122°30'57.69" T	Kabupaten Boalemo, Provinsi Gorontalo
Pasirputih, Teluk		Teluk	00°28'37.89" U 122°11'06.32" T	Kabupaten Boalemo, Provinsi Gorontalo
Pataoile, Teluk		Teluk	00°30'15.53" U 122°28'36.95" T	Kabupaten Boalemo, Provinsi Gorontalo
Patoabinthalo, Teluk		Teluk	00°29'03.12" U 122°17'30.64" T	Kabupaten Boalemo, Provinsi Gorontalo
Ponda, Teluk		Teluk	00°28'43.05" U 122°11'27.09" T	Kabupaten Boalemo, Provinsi Gorontalo
Tabongo, Teluk		Teluk	00°30'33.51" U 122°30'25.09" T	Kabupaten Boalemo, Provinsi Gorontalo
Tilamuta, Teluk		Teluk	00°30'08.75" U 122°21'21.96" T	Kabupaten Boalemo, Provinsi Gorontalo

2.4.3 Kabupaten Gorontalo

Nama Rupabumi	Nama Lain	Unsur Rupabumi	Koordinat	Keterangan Wilayah
Buotango, Teluk		Teluk	00°29'13.79" U 122°58'45.44" T	Kabupaten Gorontalo, Provinsi Gorontalo
Huwongodaa, Teluk		Teluk	00°29'05.37" U 122°44'10.46" T	Kabupaten Gorontalo, Provinsi Gorontalo

Nama Rupabumi	Nama Lain	Unsur Rupabumi	Koordinat	Keterangan Wilayah
Langgula, Teluk		Teluk	00°29'22.82" U 122°55'07.46" T	Kabupaten Gorontalo, Provinsi Gorontalo
Lendadu Padengo, Teluk		Teluk	00°29'30.70" U 122°59'57.42" T	Kabupaten Gorontalo, Provinsi Gorontalo
Luluo, Teluk		Teluk	00°29'45.68" U 122°49'21.88" T	Kabupaten Gorontalo, Provinsi Gorontalo
Wanggobe, Teluk		Teluk	00°29'12.83" U 122°56'04.28" T	Kabupaten Gorontalo, Provinsi Gorontalo

2.4.4 Kabupaten Gorontalo Utara

Nama Rupabumi	Nama Lain	Unsur Rupabumi	Koordinat	Keterangan Wilayah
Balabatu, Teluk		Teluk	00°52'56.43" U 122°48'27.15" T	Kabupaten Gorontalo Utara, Provinsi Gorontalo
Baruga, Teluk		Teluk	00°53'43.60" U 122°52'14.01" T	Kabupaten Gorontalo Utara, Provinsi Gorontalo
Biau, Teluk		Teluk	01°00'08.41" U 122°13'49.11" T	Kabupaten Gorontalo Utara, Provinsi Gorontalo
Bihe, Teluk		Teluk	00°53'03.64" U 122°52'37.99" T	Kabupaten Gorontalo Utara, Provinsi Gorontalo
Botongo, Teluk		Teluk	00°53'37.71" U 122°48'04.89" T	Kabupaten Gorontalo Utara, Provinsi Gorontalo
Bubode, Teluk		Teluk	00°53'48.09" U 122°56'56.57" T	Kabupaten Gorontalo Utara, Provinsi Gorontalo
Buloila, Teluk		Teluk	01°00'26.62" U 122°16'55.16" T	Kabupaten Gorontalo Utara, Provinsi Gorontalo
Bulontio, Teluk		Teluk	00°59'42.20" U 122°25'07.09" T	Kabupaten Gorontalo Utara, Provinsi Gorontalo
Dinuke, Teluk		Teluk	00°56'37.49" U 122°38'26.57" T	Kabupaten Gorontalo Utara, Provinsi Gorontalo
Dudepo, Teluk		Teluk	00°54'06.62" U 122°46'42.53" T	Kabupaten Gorontalo Utara, Provinsi Gorontalo
Dunu, Teluk		Teluk	00°57'24.51" U 122°37'30.89" T	Kabupaten Gorontalo Utara, Provinsi Gorontalo
Gudangarang, Teluk		Teluk	00°52'14.18" U 122°55'28.15" T	Kabupaten Gorontalo Utara, Provinsi Gorontalo
Ilangata, Teluk		Teluk	00°50'44.12" U 122°47'41.07" T	Kabupaten Gorontalo Utara, Provinsi Gorontalo
Imana, Teluk		Teluk	00°55'06.24" U 123°05'20.82" T	Kabupaten Gorontalo Utara, Provinsi Gorontalo
Kaposo, Teluk		Teluk	00°53'12.51" U 122°48'33.47" T	Kabupaten Gorontalo Utara, Provinsi Gorontalo
Koluwoka, Teluk		Teluk	00°57'00.43" U 122°36'36.33" T	Kabupaten Gorontalo Utara, Provinsi Gorontalo
Labuandalam, Teluk		Teluk	00°57'06.23" U 122°56'30.09" T	Kabupaten Gorontalo Utara, Provinsi Gorontalo
Langge, Teluk		Teluk	00°52'27.40" U 122°53'23.43" T	Kabupaten Gorontalo Utara, Provinsi Gorontalo
Lelato, Teluk		Teluk	01°00'28.24" U 122°15'09.49" T	Kabupaten Gorontalo Utara, Provinsi Gorontalo
Liloliyo, Teluk		Teluk	00°52'20.81" U 122°43'47.84" T	Kabupaten Gorontalo Utara, Provinsi Gorontalo
Limu, Teluk		Teluk	00°53'54.05" U 122°47'35.34" T	Kabupaten Gorontalo Utara, Provinsi Gorontalo

Nama Rupabumi	Nama Lain	Unsur Rupabumi	Koordinat	Keterangan Wilayah
Loyo, Teluk		Teluk	00°56'14.98" U 123°01'38.11" T	Kabupaten Gorontalo Utara, Provinsi Gorontalo
Luwoolohuo, Teluk		Teluk	00°56'48.95" U 122°59'47.28" T	Kabupaten Gorontalo Utara, Provinsi Gorontalo
Malagoso, Teluk		Teluk	00°55'31.86" U 123°03'58.38" T	Kabupaten Gorontalo Utara, Provinsi Gorontalo
Mandi, Teluk		Teluk	00°54'53.28" U 122°40'31.71" T	Kabupaten Gorontalo Utara, Provinsi Gorontalo
Molingskapoto, Teluk		Teluk	00°48'20.29" U 122°50'49.47" T	Kabupaten Gorontalo Utara, Provinsi Gorontalo
Monano, Teluk		Teluk	00°53'30.65" U 122°41'55.24" T	Kabupaten Gorontalo Utara, Provinsi Gorontalo
Polohungo, Teluk		Teluk	00°59'50.50" U 122°22'08.33" T	Kabupaten Gorontalo Utara, Provinsi Gorontalo
Ponelo, Teluk		Teluk	00°53'29.23" U 122°53'13.91" T	Kabupaten Gorontalo Utara, Provinsi Gorontalo
Popalo, Teluk		Teluk	00°50'10.12" U 122°49'02.38" T	Kabupaten Gorontalo Utara, Provinsi Gorontalo
Samia, Teluk		Teluk	00°56'06.68" U 122°57'59.41" T	Kabupaten Gorontalo Utara, Provinsi Gorontalo
Saraa, Teluk		Teluk	00°51'42.37" U 122°47'24.28" T	Kabupaten Gorontalo Utara, Provinsi Gorontalo
Sumbuhi, Teluk		Teluk	00°52'40.83" U 122°48'26.86" T	Kabupaten Gorontalo Utara, Provinsi Gorontalo
Tamintao, Teluk		Teluk	00°58'13.62" U 122°32'24.51" T	Kabupaten Gorontalo Utara, Provinsi Gorontalo
Tapia, Teluk		Teluk	00°52'31.54" U 122°47'46.68" T	Kabupaten Gorontalo Utara, Provinsi Gorontalo
Tihengo, Teluk		Teluk	00°54'01.83" U 122°45'43.47" T	Kabupaten Gorontalo Utara, Provinsi Gorontalo
Tolango, Teluk		Teluk	00°52'00.35" U 122°45'53.54" T	Kabupaten Gorontalo Utara, Provinsi Gorontalo
Tolinggula, Teluk		Teluk	01°01'39.74" U 122°12'24.97" T	Kabupaten Gorontalo Utara, Provinsi Gorontalo
Tolitehuyu, Teluk		Teluk	00°56'04.91" U 122°39'34.02" T	Kabupaten Gorontalo Utara, Provinsi Gorontalo
Tolongio, Teluk		Teluk	00°49'27.45" U 122°49'50.74" T	Kabupaten Gorontalo Utara, Provinsi Gorontalo
Tudi, Teluk		Teluk	00°52'21.12" U 122°43'06.72" T	Kabupaten Gorontalo Utara, Provinsi Gorontalo
Upo, Teluk		Teluk	00°53'20.57" U 122°46'29.52" T	Kabupaten Gorontalo Utara, Provinsi Gorontalo

2.4.5 Kota Gorontalo

Nama Rupabumi	Nama Lain	Unsur Rupabumi	Koordinat	Keterangan Wilayah
Gorontalo, Teluk		Teluk	00°30'01.81" U 123°03'21.64" T	Kota Gorontalo, Provinsi Gorontalo

2.4.6 Kabupaten Pohuwato

Nama Rupabumi	Nama Lain	Unsur Rupabumi	Koordinat	Keterangan Wilayah
Bubalango, Teluk		Teluk	00°30'57.13" U 121°42'26.87" T	Kabupaten Pohuwato, Provinsi Gorontalo
Lepa Lepao, Teluk		Teluk	00°29'22.65" U 121°26'01.72" T	Kabupaten Pohuwato, Provinsi Gorontalo
Lolabuto, Teluk		Teluk	00°32'03.49" U 121°35'43.94" T	Kabupaten Pohuwato, Provinsi Gorontalo
Milangodaa, Teluk		Teluk	00°31'40.61" U 121°31'00.68" T	Kabupaten Pohuwato, Provinsi Gorontalo
Wonggarasi, Teluk		Teluk	00°32'10.96" U 121°36'41.66" T	Kabupaten Pohuwato, Provinsi Gorontalo



2.5

KALIMANTAN BARAT

2.5.1 Kabupaten Sanggau

Nama Rupabumi	Nama Lain	Unsur Rupabumi	Koordinat	Keterangan Wilayah
Ambah Besar, Pulau		Pulau	00°00'25.21" S 109°55'39.81" T	Kabupaten Sanggau, Provinsi Kalimantan Barat
Ambah Kecil, Pulau		Pulau	00°00'09.98" S 109°55'17.40" T	Kabupaten Sanggau, Provinsi Kalimantan Barat
Canang, Pulau		Pulau	00°00'02.26" S 109°55'29.29" T	Kabupaten Sanggau, Provinsi Kalimantan Barat
Lambong, Pulau		Pulau	00°00'30.94" U 109°54'52.83" T	Kabupaten Sanggau, Provinsi Kalimantan Barat
Nyenyet, Pulau		Pulau	00°00'16.41" U 109°55'09.16" T	Kabupaten Sanggau, Provinsi Kalimantan Barat
Poram, Pulau		Pulau	00°00'09.51" U 109°54'42.56" T	Kabupaten Sanggau, Provinsi Kalimantan Barat
Songe, Pulau		Pulau	00°00'16.95" S 109°55'29.39" T	Kabupaten Sanggau, Provinsi Kalimantan Barat
Sumba Kecil, Pulau		Pulau	00°00'25.09" S 109°55'10.65" T	Kabupaten Sanggau, Provinsi Kalimantan Barat
Tanjung Sumba, Pulau		Pulau	00°00'10.70" S 109°54'53.43" T	Kabupaten Sanggau, Provinsi Kalimantan Barat



2.6

**KEPULAUAN
BANGKA BELITUNG**

2.6.1 Kabupaten Bangka

Nama Rupabumi	Nama Lain	Unsur Rupabumi	Koordinat	Keterangan Wilayah
Keleang Kecil, Pulau		Pulau	01°48'35.64" S 105°49'00.73" T	Kabupaten Bangka, Provinsi Kepulauan Bangka Belitung
Merapat Besak, Batu		Pulau	01°36'39.96" S 105°42'15.73" T	Kabupaten Bangka, Provinsi Kepulauan Bangka Belitung
Merapat Due, Batu		Pulau	01°36'30.95" S 105°42'02.44" T	Kabupaten Bangka, Provinsi Kepulauan Bangka Belitung
Merapat Kecil, Batu		Pulau	01°36'32.07" S 105°41'57.69" T	Kabupaten Bangka, Provinsi Kepulauan Bangka Belitung
Merapat Sikok, Batu		Pulau	01°36'30.67" S 105°42'01.68" T	Kabupaten Bangka, Provinsi Kepulauan Bangka Belitung
Pandan, Batu		Pulau	01°48'02.03" S 106°07'33.40" T	Kabupaten Bangka, Provinsi Kepulauan Bangka Belitung
Panjang, Batu		Pulau	01°48'46.11" S 106°07'24.90" T	Kabupaten Bangka, Provinsi Kepulauan Bangka Belitung
Putih Matras, Batu		Pulau	01°47'51.57" S 106°07'24.33" T	Kabupaten Bangka, Provinsi Kepulauan Bangka Belitung
Putih Rebo, Batu		Pulau	01°53'53.94" S 106°11'14.52" T	Kabupaten Bangka, Provinsi Kepulauan Bangka Belitung
Putih, Batu		Pulau	01°48'29.52" S 106°07'41.80" T	Kabupaten Bangka, Provinsi Kepulauan Bangka Belitung
Selikur, Batu		Pulau	01°48'38.60" S 106°07'29.72" T	Kabupaten Bangka, Provinsi Kepulauan Bangka Belitung
Tangan, Batu		Pulau	01°36'34.16" S 105°42'01.47" T	Kabupaten Bangka, Provinsi Kepulauan Bangka Belitung

2.6.2 Kabupaten Bangka Barat

Nama Rupabumi	Nama Lain	Unsur Rupabumi	Koordinat	Keterangan Wilayah
Bedegum Besak, Pulau		Pulau	01°33'32.90" S 105°28'19.77" T	Kabupaten Bangka Barat, Provinsi Kepulauan Bangka Belitung
Bedegum Due, Batu		Pulau	01°33'24.54" S 105°28'36.46" T	Kabupaten Bangka Barat, Provinsi Kepulauan Bangka Belitung
Bedegum Satu, Batu		Pulau	01°33'23.47" S 105°28'34.39" T	Kabupaten Bangka Barat, Provinsi Kepulauan Bangka Belitung
Dam Saman, Pulau		Pulau	01°34'17.26" S 105°26'54.00" T	Kabupaten Bangka Barat, Provinsi Kepulauan Bangka Belitung
Ketampung, Pulau		Pulau	01°59'49.45" S 105°35'46.57" T	Kabupaten Bangka Barat, Provinsi Kepulauan Bangka Belitung
Loko Due, Pulau		Pulau	01°38'37.64" S 105°22'10.38" T	Kabupaten Bangka Barat, Provinsi Kepulauan Bangka Belitung
Loko Satu, Pulau		Pulau	01°38'36.75" S 105°22'11.52" T	Kabupaten Bangka Barat, Provinsi Kepulauan Bangka Belitung
Ngerabak, Pulau		Pulau	01°34'20.45" S 105°26'54.97" T	Kabupaten Bangka Barat, Provinsi Kepulauan Bangka Belitung

Nama Rupabumi	Nama Lain	Unsur Rupabumi	Koordinat	Keterangan Wilayah
Puser, Pulau		Pulau	01°34'21.76" S 105°26'50.70" T	Kabupaten Bangka Barat, Provinsi Kepulauan Bangka Belitung
Tebel Due, Batu		Pulau	01°38'37.27" S 105°22'24.55" T	Kabupaten Bangka Barat, Provinsi Kepulauan Bangka Belitung
Tebel Empat, Batu		Pulau	01°38'40.34" S 105°22'16.81" T	Kabupaten Bangka Barat, Provinsi Kepulauan Bangka Belitung
Tebel Enam, Batu		Pulau	01°38'40.69" S 105°22'30.72" T	Kabupaten Bangka Barat, Provinsi Kepulauan Bangka Belitung
Tebel Lime, Batu		Pulau	01°38'38.70" S 105°22'31.59" T	Kabupaten Bangka Barat, Provinsi Kepulauan Bangka Belitung
Tebel Satu, Batu		Pulau	01°38'37.92" S 105°22'17.47" T	Kabupaten Bangka Barat, Provinsi Kepulauan Bangka Belitung
Tebel Tige, Batu		Pulau	01°38'36.01" S 105°22'31.37" T	Kabupaten Bangka Barat, Provinsi Kepulauan Bangka Belitung

2.6.3 Kabupaten Bangka Selatan

Nama Rupabumi	Nama Lain	Unsur Rupabumi	Koordinat	Keterangan Wilayah
Burung Punai, Pulau		Pulau	03°03'21.20" S 106°44'38.11" T	Kabupaten Bangka Selatan, Provinsi Kepulauan Bangka Belitung
Gajahduduk, Batu		Pulau	03°06'44.90" S 106°33'04.01" T	Kabupaten Bangka Selatan, Provinsi Kepulauan Bangka Belitung
Kerasak Darat, Pulau		Pulau	03°03'16.48" S 106°44'36.09" T	Kabupaten Bangka Selatan, Provinsi Kepulauan Bangka Belitung
Kerasak Jaoh, Karang		Pulau	03°03'19.76" S 106°45'02.39" T	Kabupaten Bangka Selatan, Provinsi Kepulauan Bangka Belitung
Kerasak Laut, Pulau		Pulau	03°03'19.08" S 106°44'38.47" T	Kabupaten Bangka Selatan, Provinsi Kepulauan Bangka Belitung
Kerasak, Karang		Pulau	03°03'24.08" S 106°44'42.36" T	Kabupaten Bangka Selatan, Provinsi Kepulauan Bangka Belitung
Malang Belayar Dua, Pulau		Pulau	03°06'52.02" S 106°38'16.36" T	Kabupaten Bangka Selatan, Provinsi Kepulauan Bangka Belitung
Malang Belayar Empat, Pulau		Pulau	03°06'48.24" S 106°38'15.75" T	Kabupaten Bangka Selatan, Provinsi Kepulauan Bangka Belitung
Malang Belayar Lima, Pulau		Pulau	03°06'46.47" S 106°38'19.71" T	Kabupaten Bangka Selatan, Provinsi Kepulauan Bangka Belitung

Nama Rupabumi	Nama Lain	Unsur Rupabumi	Koordinat	Keterangan Wilayah
Malang Belayar Satu, Pulau		Pulau	03°06'53.38" S 106°38'17.30" T	Kabupaten Bangka Selatan, Provinsi Kepulauan Bangka Belitung
Malang Belayar Tiga, Pulau		Pulau	03°06'50.18" S 106°38'13.27" T	Kabupaten Bangka Selatan, Provinsi Kepulauan Bangka Belitung

2.6.4 Kabupaten Bangka Tengah

Nama Rupabumi	Nama Lain	Unsur Rupabumi	Koordinat	Keterangan Wilayah
Kemiri, Batu		Pulau	02°15'06.00" S 106°13'23.99" T	Kabupaten Bangka Tengah, Provinsi Kepulauan Bangka Belitung
Penyengat, Batu		Pulau	02°15'20.99" S 106°13'34.00" T	Kabupaten Bangka Tengah, Provinsi Kepulauan Bangka Belitung
Tanjung, Pulau		Pulau	02°15'28.69" S 106°13'43.17" T	Kabupaten Bangka Tengah, Provinsi Kepulauan Bangka Belitung

2.6.5 Kabupaten Belitung

Nama Rupabumi	Nama Lain	Unsur Rupabumi	Koordinat	Keterangan Wilayah
Kembong Paser, Pulau		Pulau	02°57'46.54" S 107°27'36.79" T	Kabupaten Belitung, Provinsi Kepulauan Bangka Belitung

2.6.6 Kabupaten Belitung Timur

Nama Rupabumi	Nama Lain	Unsur Rupabumi	Koordinat	Keterangan Wilayah
Kuala Kek Dukun, Pulau		Pulau	02°50'46.24" S 108°16'49.33" T	Kabupaten Belitung Timur, Provinsi Kepulauan Bangka Belitung
Kukup Birik, Pulau		Pulau	02°38'25.01" S 108°01'54.80" T	Kabupaten Belitung Timur, Provinsi Kepulauan Bangka Belitung
Tanah Tinggi, Pulau		Pulau	02°50'47.36" S 108°16'54.55" T	Kabupaten Belitung Timur, Provinsi Kepulauan Bangka Belitung
Tanjungdue, Batu		Pulau	03°12'17.74" S 108°05'02.14" T	Kabupaten Belitung Timur, Provinsi Kepulauan Bangka Belitung
Tanjungsikok, Batu		Pulau	03°12'15.19" S 108°05'01.50" T	Kabupaten Belitung Timur, Provinsi Kepulauan Bangka Belitung
Tanjungtipe, Batu		Pulau	03°12'17.64" S 108°05'03.51" T	Kabupaten Belitung Timur, Provinsi Kepulauan Bangka Belitung
Tenga, Pulau		Pulau	02°41'03.89" S 108°00'10.63" T	Kabupaten Belitung Timur, Provinsi Kepulauan Bangka Belitung

2.6.7 Kota Pangkal Pinang

Nama Rupabumi	Nama Lain	Unsur Rupabumi	Koordinat	Keterangan Wilayah
Punai, Gosong		Gosong	02°06'51.00" S 106°10'28.00" T	Kota Pangkal Pinang, Provinsi Kepulauan Bangka Belitung



2.7

KEPULAUAN RIAU

2.7.1 Provinsi Kepulauan Riau

Nama Rupabumi	Nama Lain	Unsur Rupabumi	Koordinat	Keterangan Wilayah
Serumpun, Selat	Selat Combol	Selat	00°54'26.95" U 103°52'43.54" T	Provinsi Kepulauan Riau

2.7.2 Kabupaten Bintan

Nama Rupabumi	Nama Lain	Unsur Rupabumi	Koordinat	Keterangan Wilayah
Bintan, Selat		Selat	01°00'38.77" U 104°22'46.19" T	Kabupaten Bintan, Provinsi Kepulauan Riau
Kelong, Selat		Selat	00°49'49.52" U 104°37'44.43" T	Kabupaten Bintan, Provinsi Kepulauan Riau
Kijang, Selat		Selat	00°50'29.00" U 104°35'58.40" T	Kabupaten Bintan, Provinsi Kepulauan Riau
Kapit, Teluk		Teluk	00°58'58.87" U 104°48'37.69" T	Kabupaten Bintan, Provinsi Kepulauan Riau

2.7.3 Kabupaten Karimun

Nama Rupabumi	Nama Lain	Unsur Rupabumi	Koordinat	Keterangan Wilayah
Pasai, Selat		Selat	00°52'57.75" U 103°45'30.21" T	Kabupaten Karimun, Provinsi Kepulauan Riau
Asam, Teluk		Teluk	01°07'22.49" U 103°17'49.21" T	Kabupaten Karimun, Provinsi Kepulauan Riau
Dalam, Teluk		Teluk	00°51'51.83" U 103°31'07.21" T	Kabupaten Karimun, Provinsi Kepulauan Riau
Dalam, Teluk		Teluk	00°43'17.03" U 103°40'55.37" T	Kabupaten Karimun, Provinsi Kepulauan Riau
Karang, Teluk		Teluk	00°42'35.90" U 103°44'26.51" T	Kabupaten Karimun, Provinsi Kepulauan Riau
Limau, Teluk		Teluk	00°37'24.40" U 103°28'58.74" T	Kabupaten Karimun, Provinsi Kepulauan Riau
Mentangun, Teluk		Teluk	00°46'21.83" U 103°48'15.71" T	Kabupaten Karimun, Provinsi Kepulauan Riau
Musodo, Teluk		Teluk	01°07'55.16" U 103°21'59.29" T	Kabupaten Karimun, Provinsi Kepulauan Riau
Pangke, Teluk		Teluk	01°01'44.27" U 103°19'33.61" T	Kabupaten Karimun, Provinsi Kepulauan Riau
Pantailubuk, Teluk		Teluk	00°40'39.16" U 103°23'25.21" T	Kabupaten Karimun, Provinsi Kepulauan Riau
Pantapelawan, Teluk		Teluk	01°03'54.83" U 103°18'56.46" T	Kabupaten Karimun, Provinsi Kepulauan Riau
Salamah, Teluk		Teluk	01°01'27.08" U 103°25'51.82" T	Kabupaten Karimun, Provinsi Kepulauan Riau
Sitimbul, Teluk		Teluk	01°06'06.30" U 103°19'31.94" T	Kabupaten Karimun, Provinsi Kepulauan Riau

2.7.4 Kabupaten Kepulauan Anambas

Nama Rupabumi	Nama Lain	Unsur Rupabumi	Koordinat	Keterangan Wilayah
Genting Pulur, Teluk		Teluk	02°52'12.59" U 105°46'28.42" T	Kabupaten Kepulauan Anambas, Provinsi Kepulauan Riau
Jebung, Teluk		Teluk	02°56'33.29" U 105°49'44.93" T	Kabupaten Kepulauan Anambas, Provinsi Kepulauan Riau
Kualamaras, Teluk		Teluk	02°54'10.26" U 105°48'51.03" T	Kabupaten Kepulauan Anambas, Provinsi Kepulauan Riau
Mampok, Teluk		Teluk	02°59'45.42" U 105°45'32.82" T	Kabupaten Kepulauan Anambas, Provinsi Kepulauan Riau
Pangkalan, Teluk		Teluk	03°21'21.05" U 106°15'45.49" T	Kabupaten Kepulauan Anambas, Provinsi Kepulauan Riau

2.7.5 Kota Batam

Nama Rupabumi	Nama Lain	Unsur Rupabumi	Koordinat	Keterangan Wilayah
Abang, Selat		Selat	00°31'08.38" U 104°14'40.00" T	Kota Batam, Provinsi Kepulauan Riau
Arang Biawak, Selat	Selat Bermak	Selat	00°40'58.43" U 104°19'23.16" T	Kota Batam, Provinsi Kepulauan Riau
Dempu, Selat		Selat	00°36'56.28" U 104°14'24.73" T	Kota Batam, Provinsi Kepulauan Riau
Desa, Selat	Selat Sekse	Selat	01°01'28.09" U 104°10'23.18" T	Kota Batam, Provinsi Kepulauan Riau
Janda Berhias, Selat		Selat	01°05'54.73" U 103°54'04.35" T	Kota Batam, Provinsi Kepulauan Riau
Puncakmati, Selat		Selat	00°40'36.22" U 104°17'47.54" T	Kota Batam, Provinsi Kepulauan Riau
Rahang, Selat		Selat	01°07'19.95" U 103°55'15.71" T	Kota Batam, Provinsi Kepulauan Riau
Ampus, Teluk		Teluk	01°01'13.00" U 103°54'31.81" T	Kota Batam, Provinsi Kepulauan Riau
Bagan, Teluk	Teluk Senimba	Teluk	01°06'14.42" U 103°55'11.42" T	Kota Batam, Provinsi Kepulauan Riau
Batugayuk, Teluk		Teluk	00°56'31.63" U 104°07'47.99" T	Kota Batam, Provinsi Kepulauan Riau
Dapurenam, Teluk		Teluk	00°59'24.84" U 104°04'34.03" T	Kota Batam, Provinsi Kepulauan Riau
Joi, Teluk		Teluk	00°41'26.06" U 104°19'40.08" T	Kota Batam, Provinsi Kepulauan Riau
Paku, Teluk		Teluk	01°02'38.22" U 103°47'03.34" T	Kota Batam, Provinsi Kepulauan Riau
Senimba, Teluk		Teluk	01°02'16.55" U 103°45'54.68" T	Kota Batam, Provinsi Kepulauan Riau
Setengar, Teluk		Teluk	01°00'54.98" U 104°06'08.62" T	Kota Batam, Provinsi Kepulauan Riau
Tereh, Teluk	Teluk Jodoh	Teluk	01°09'05.51" U 103°58'17.56" T	Kota Batam, Provinsi Kepulauan Riau
Tering, Teluk		Teluk	01°09'34.68" U 104°03'43.31" T	Kota Batam, Provinsi Kepulauan Riau

2.7.6 Kota Tanjung Pinang

Nama Rupabumi	Nama Lain	Unsur Rupabumi	Koordinat	Keterangan Wilayah
Dompok, Selat		Selat	00°52'49.55" U 104°28'02.61" T	Kota Tanjung Pinang, Provinsi Kepulauan Riau
Bintan, Teluk		Teluk	01°00'33.30" U 104°24'22.41" T	Kota Tanjung Pinang, Provinsi Kepulauan Riau
Huluriau, Teluk		Teluk	00°56'00.30" U 104°27'32.44" T	Kota Tanjung Pinang, Provinsi Kepulauan Riau

2.7.7 Kabupaten Lingga

Nama Rupabumi	Nama Lain	Unsur Rupabumi	Koordinat	Keterangan Wilayah
Busung, Karang		Karang	00°08'44.01" U 104°41'38.65" T	Kabupaten Lingga, Provinsi Kepulauan Riau
Kapal, Batu		Karang	00°21'01.50" S 104°52'09.87" T	Kabupaten Lingga, Provinsi Kepulauan Riau
Leman, Karang		Karang	00°28'32.98" U 104°28'19.52" T	Kabupaten Lingga, Provinsi Kepulauan Riau
Malangsekati, Karang		Karang	00°09'51.51" S 104°47'18.92" T	Kabupaten Lingga, Provinsi Kepulauan Riau
Baruk, Selat		Selat	00°40'28.84" S 104°26'27.17" T	Kabupaten Lingga, Provinsi Kepulauan Riau
Belit, Selat		Selat	00°08'17.33" U 104°22'49.66" T	Kabupaten Lingga, Provinsi Kepulauan Riau
Cempa, Selat		Selat	00°08'56.65" U 104°20'38.80" T	Kabupaten Lingga, Provinsi Kepulauan Riau
Dasi, Selat		Selat	00°00'16.64" U 104°29'39.62" T	Kabupaten Lingga, Provinsi Kepulauan Riau
Kongki, Selat		Selat	00°03'27.48" S 104°50'35.12" T	Kabupaten Lingga, Provinsi Kepulauan Riau
Lepu, Selat		Selat	00°07'18.12" U 104°23'13.29" T	Kabupaten Lingga, Provinsi Kepulauan Riau
Manik, Selat		Selat	00°08'27.64" U 104°23'01.65" T	Kabupaten Lingga, Provinsi Kepulauan Riau
Pakraja, Selat		Selat	00°10'32.82" U 104°30'20.41" T	Kabupaten Lingga, Provinsi Kepulauan Riau
Potot, Selat		Selat	00°01'48.84" U 104°32'44.72" T	Kabupaten Lingga, Provinsi Kepulauan Riau
Adang, Teluk		Teluk	00°12'35.42" S 104°25'36.00" T	Kabupaten Lingga, Provinsi Kepulauan Riau
Angus, Teluk		Teluk	00°16'58.09" S 104°27'19.46" T	Kabupaten Lingga, Provinsi Kepulauan Riau
Bakung Besar, Teluk		Teluk	00°06'41.11" U 104°24'55.58" T	Kabupaten Lingga, Provinsi Kepulauan Riau
Baruk, Teluk		Teluk	00°38'01.48" S 104°25'37.50" T	Kabupaten Lingga, Provinsi Kepulauan Riau
Limas, Teluk		Teluk	00°14'02.45" U 104°30'37.70" T	Kabupaten Lingga, Provinsi Kepulauan Riau
Limbang, Teluk		Teluk	00°10'01.92" S 104°46'57.61" T	Kabupaten Lingga, Provinsi Kepulauan Riau
Musuh, Teluk	Teluk Raya	Teluk	00°18'06.15" S 104°56'09.15" T	Kabupaten Lingga, Provinsi Kepulauan Riau
Pasirbulan, Teluk		Teluk	00°22'34.35" S 104°22'29.53" T	Kabupaten Lingga, Provinsi Kepulauan Riau

Nama Rupabumi	Nama Lain	Unsur Rupabumi	Koordinat	Keterangan Wilayah
Sebayur, Teluk		Teluk	00°26'21.50" S 104°15'56.87" T	Kabupaten Lingga, Provinsi Kepulauan Riau
Sungaipancur, Teluk		Teluk	00°05'29.89" S 104°39'03.94" T	Kabupaten Lingga, Provinsi Kepulauan Riau

2.7.8 Kabupaten Natuna

Nama Rupabumi	Nama Lain	Unsur Rupabumi	Koordinat	Keterangan Wilayah
Airdekuk, Selat		Selat	03°41'09.61" U 108°05'19.84" T	Kabupaten Natuna, Provinsi Kepulauan Riau
Batuduyung, Selat		Selat	03°37'24.72" U 108°02'55.36" T	Kabupaten Natuna, Provinsi Kepulauan Riau
Kukupmuntus, Selat		Selat	03°34'53.14" U 108°04'40.55" T	Kabupaten Natuna, Provinsi Kepulauan Riau
Kumbik, Selat		Selat	03°38'04.82" U 108°05'17.80" T	Kabupaten Natuna, Provinsi Kepulauan Riau
Lampa, Selat		Selat	03°39'08.30" U 108°06'51.09" T	Kabupaten Natuna, Provinsi Kepulauan Riau
Selentang, Selat		Selat	03°35'45.52" U 108°02'33.39" T	Kabupaten Natuna, Provinsi Kepulauan Riau
Semarung, Selat		Selat	03°45'01.48" U 108°07'17.68" T	Kabupaten Natuna, Provinsi Kepulauan Riau
Setair, Selat		Selat	03°37'26.54" U 108°07'53.57" T	Kabupaten Natuna, Provinsi Kepulauan Riau
Baruk, Teluk		Teluk	03°37'05.86" U 108°05'11.05" T	Kabupaten Natuna, Provinsi Kepulauan Riau
Batuduyung, Teluk		Teluk	03°38'00.18" U 108°03'42.46" T	Kabupaten Natuna, Provinsi Kepulauan Riau
Bijung Besar, Teluk		Teluk	04°08'37.31" U 107°51'04.85" T	Kabupaten Natuna, Provinsi Kepulauan Riau
Dedap, Teluk		Teluk	03°34'26.65" U 108°02'54.29" T	Kabupaten Natuna, Provinsi Kepulauan Riau
Dungun, Teluk		Teluk	04°07'01.36" U 107°51'14.48" T	Kabupaten Natuna, Provinsi Kepulauan Riau
Kukup, Teluk		Teluk	03°38'36.93" U 108°03'09.52" T	Kabupaten Natuna, Provinsi Kepulauan Riau
Limau, Teluk		Teluk	03°34'59.99" U 108°04'38.52" T	Kabupaten Natuna, Provinsi Kepulauan Riau
Pianpadang, Teluk		Teluk	03°39'58.64" U 108°18'07.41" T	Kabupaten Natuna, Provinsi Kepulauan Riau
Rawabesar, Teluk		Teluk	04°07'21.29" U 107°50'37.53" T	Kabupaten Natuna, Provinsi Kepulauan Riau
Rawakecil, Teluk		Teluk	04°07'40.67" U 107°50'37.76" T	Kabupaten Natuna, Provinsi Kepulauan Riau
Saloi, Teluk		Teluk	03°56'06.95" U 108°23'33.54" T	Kabupaten Natuna, Provinsi Kepulauan Riau
Sawah, Teluk		Teluk	03°35'24.28" U 108°05'21.07" T	Kabupaten Natuna, Provinsi Kepulauan Riau
Selahang, Teluk		Teluk	04°01'46.20" U 108°20'13.80" T	Kabupaten Natuna, Provinsi Kepulauan Riau
Selemut, Teluk		Teluk	03°39'21.81" U 108°14'05.39" T	Kabupaten Natuna, Provinsi Kepulauan Riau
Setumuk, Teluk		Teluk	03°39'59.57" U 108°03'46.23" T	Kabupaten Natuna, Provinsi Kepulauan Riau



2.8

MALUKU UTARA

2.8.1 Kabupaten Halmahera Selatan

Nama Rupabumi	Nama Lain	Unsur Rupabumi	Koordinat	Keterangan Wilayah
Siloyang, Pulau		Pulau	01°30'20.42" S 128°38'14.43" T	Kabupaten Halmahera Selatan, Provinsi Maluku Utara
Tapiola, Pulau		Pulau	01°30'45.00" S 128°43'46.99" T	Kabupaten Halmahera Selatan, Provinsi Maluku Utara
Waitenger, Pulau	Pulau Sapalewa	Pulau	01°30'45.00" S 128°42'37.00" T	Kabupaten Halmahera Selatan, Provinsi Maluku Utara



2.9

SULAWESI BARAT

2.9.1 Kabupaten Majene

Nama Rupabumi	Nama Lain	Unsur Rupabumi	Koordinat	Keterangan Wilayah
Ba'banaburebe, Teluk		Teluk	03°03'07.69" S 118°49'54.12" T	Kabupaten Majene, Provinsi Sulawesi Barat
Banua Sendana, Teluk		Teluk	03°18'17.87" S 118°51'14.66" T	Kabupaten Majene, Provinsi Sulawesi Barat
Baurung, Teluk		Teluk	03°33'15.10" S 118°59'44.65" T	Kabupaten Majene, Provinsi Sulawesi Barat
Binanga, Teluk		Teluk	03°20'38.78" S 118°50'55.37" T	Kabupaten Majene, Provinsi Sulawesi Barat
Karondongan, Teluk		Teluk	03°16'18.93" S 118°50'38.33" T	Kabupaten Majene, Provinsi Sulawesi Barat
Labu-Labuang Belalang, Teluk		Teluk	03°08'52.90" S 118°48'23.93" T	Kabupaten Majene, Provinsi Sulawesi Barat
Labuang Somba, Teluk		Teluk	03°23'02.97" S 118°50'59.26" T	Kabupaten Majene, Provinsi Sulawesi Barat
Leba-Leba, Teluk		Teluk	03°14'11.92" S 118°50'00.29" T	Kabupaten Majene, Provinsi Sulawesi Barat
Lembang Lakkading, Teluk		Teluk	03°22'14.97" S 118°50'48.28" T	Kabupaten Majene, Provinsi Sulawesi Barat
Lombo'na, Teluk		Teluk	03°04'44.78" S 118°47'31.12" T	Kabupaten Majene, Provinsi Sulawesi Barat
Lombongan, Teluk		Teluk	03°15'03.80" S 118°50'21.46" T	Kabupaten Majene, Provinsi Sulawesi Barat
Majene, Teluk		Teluk	03°33'31.39" S 118°57'51.63" T	Kabupaten Majene, Provinsi Sulawesi Barat
Pamboang, Teluk		Teluk	03°29'21.19" S 118°53'29.38" T	Kabupaten Majene, Provinsi Sulawesi Barat
Pangoppo, Teluk		Teluk	03°10'03.40" S 118°49'30.97" T	Kabupaten Majene, Provinsi Sulawesi Barat
Parabaya, Teluk		Teluk	03°09'21.72" S 118°48'54.22" T	Kabupaten Majene, Provinsi Sulawesi Barat
Petudang, Teluk		Teluk	03°12'43.59" S 118°50'11.73" T	Kabupaten Majene, Provinsi Sulawesi Barat
Poniang, Teluk		Teluk	03°17'13.06" S 118°51'02.23" T	Kabupaten Majene, Provinsi Sulawesi Barat
Soreang, Teluk		Teluk	03°32'47.56" S 118°55'22.75" T	Kabupaten Majene, Provinsi Sulawesi Barat

2.9.2 Kabupaten Mamuju

Nama Rupabumi	Nama Lain	Unsur Rupabumi	Koordinat	Keterangan Wilayah
Kalukku, Muara		Muara	02°30'25.95" S 119°02'37.23" T	Kabupaten Mamuju, Provinsi Sulawesi Barat
Ahuni, Teluk		Teluk	02°35'52.16" S 119°00'21.81" T	Kabupaten Mamuju, Provinsi Sulawesi Barat
Babalalang, Teluk		Teluk	02°40'34.38" S 118°47'11.42" T	Kabupaten Mamuju, Provinsi Sulawesi Barat
Bakengkeng, Teluk		Teluk	02°28'48.02" S 119°07'26.92" T	Kabupaten Mamuju, Provinsi Sulawesi Barat
Belang Belang, Teluk		Teluk	02°28'06.46" S 119°08'11.42" T	Kabupaten Mamuju, Provinsi Sulawesi Barat
Labuang Rano, Teluk		Teluk	02°49'10.33" S 118°46'05.15" T	Kabupaten Mamuju, Provinsi Sulawesi Barat

Nama Rupabumi	Nama Lain	Unsur Rupabumi	Koordinat	Keterangan Wilayah
Losa, Teluk		Teluk	02°41'47.77" S 118°46'46.19" T	Kabupaten Mamuju, Provinsi Sulawesi Barat
Lumpatang, Teluk		Teluk	02°45'23.79" S 118°45'50.99" T	Kabupaten Mamuju, Provinsi Sulawesi Barat
Malauwa, Teluk		Teluk	02°39'55.47" S 118°47'49.34" T	Kabupaten Mamuju, Provinsi Sulawesi Barat
Mamuju, Teluk		Teluk	02°40'13.07" S 118°52'25.21" T	Kabupaten Mamuju, Provinsi Sulawesi Barat
Manyambang, Teluk		Teluk	02°43'35.68" S 118°46'42.51" T	Kabupaten Mamuju, Provinsi Sulawesi Barat
Mepa'ang, Teluk		Teluk	02°42'45.92" S 118°46'40.15" T	Kabupaten Mamuju, Provinsi Sulawesi Barat
Pangka Pangkang, Teluk		Teluk	02°39'16.44" S 118°47'53.81" T	Kabupaten Mamuju, Provinsi Sulawesi Barat
Sumare, Teluk		Teluk	02°39'00.91" S 118°48'10.83" T	Kabupaten Mamuju, Provinsi Sulawesi Barat
Takke, Teluk		Teluk	02°42'22.50" S 118°46'45.85" T	Kabupaten Mamuju, Provinsi Sulawesi Barat
Tampa Padang, Teluk		Teluk	02°34'01.80" S 119°01'27.44" T	Kabupaten Mamuju, Provinsi Sulawesi Barat
Tapangkang, Teluk		Teluk	02°46'20.86" S 118°45'39.90" T	Kabupaten Mamuju, Provinsi Sulawesi Barat
Turadu, Teluk		Teluk	02°47'44.62" S 118°45'38.94" T	Kabupaten Mamuju, Provinsi Sulawesi Barat

2.9.3 Kabupaten Mamuju Tengah

Nama Rupabumi	Nama Lain	Unsur Rupabumi	Koordinat	Keterangan Wilayah
Sampaga, Muara		Muara	02°18'17.45" S 119°07'56.99" T	Kabupaten Mamuju Tengah, Provinsi Sulawesi Barat
Kire, Teluk		Teluk	02°08'54.30" S 119°11'00.42" T	Kabupaten Mamuju Tengah, Provinsi Sulawesi Barat
Panggajoang, Teluk		Teluk	02°06'24.71" S 119°11'40.47" T	Kabupaten Mamuju Tengah, Provinsi Sulawesi Barat
Tumbu, Teluk		Teluk	02°00'51.73" S 119°12'53.80" T	Kabupaten Mamuju Tengah, Provinsi Sulawesi Barat

2.9.4 Kabupaten Pasangkayu

Nama Rupabumi	Nama Lain	Unsur Rupabumi	Koordinat	Keterangan Wilayah
Baloli, Muara		Muara	01°09'53.13" S 119°22'34.85" T	Kabupaten Pasangkayu, Provinsi Sulawesi Barat
Kaloe Pedongga Tikke, Teluk		Teluk	01°20'05.16" S 119°18'40.81" T	Kabupaten Pasangkayu, Provinsi Sulawesi Barat
Pasangkayu, Teluk		Teluk	01°10'10.58" S 119°21'31.88" T	Kabupaten Pasangkayu, Provinsi Sulawesi Barat

2.9.5 Kabupaten Polewali Mandar

Nama Rupabumi	Nama Lain	Unsur Rupabumi	Koordinat	Keterangan Wilayah
Mampie, Teluk		Teluk	03°27'51.63" S 119°15'19.33" T	Kabupaten Polewali Mandar, Provinsi Sulawesi Barat
Pangimbalang, Teluk		Teluk	03°30'40.27" S 119°04'19.36" T	Kabupaten Polewali Mandar, Provinsi Sulawesi Barat
Pasir Putih, Teluk		Teluk	03°28'23.68" S 119°25'46.41" T	Kabupaten Polewali Mandar, Provinsi Sulawesi Barat
Sappoang, Teluk		Teluk	03°27'53.67" S 119°25'19.43" T	Kabupaten Polewali Mandar, Provinsi Sulawesi Barat
Ujung Dato, Teluk		Teluk	03°28'41.44" S 119°26'13.44" T	Kabupaten Polewali Mandar, Provinsi Sulawesi Barat
Ujung Tarusan, Teluk		Teluk	03°27'16.02" S 119°23'00.54" T	Kabupaten Polewali Mandar, Provinsi Sulawesi Barat
Welang Pelang, Teluk		Teluk	03°27'31.59" S 119°22'31.18" T	Kabupaten Polewali Mandar, Provinsi Sulawesi Barat



2.10

SULAWESI SELATAN

2.10.1 Kabupaten Barru

Nama Rupabumi	Nama Lain	Unsur Rupabumi	Koordinat	Keterangan Wilayah
Bulo-Bulo, Gosong		Gosong	04°25'34.03" S 119°34'41.66" T	Kabupaten Barru, Provinsi Sulawesi Selatan
Collongnge, Beting	Beting Batutombae	Gosong	04°23'30.73" S 119°34'13.08" T	Kabupaten Barru, Provinsi Sulawesi Selatan
Anakloang, Karang		Karang	04°20'57.01" S 119°31'24.60" T	Kabupaten Barru, Provinsi Sulawesi Selatan
Loang, Karang		Karang	04°20'48.87" S 119°32'42.86" T	Kabupaten Barru, Provinsi Sulawesi Selatan
Mallaja, Karang	Batu Mallajang	Karang	04°17'19.86" S 119°36'38.66" T	Kabupaten Barru, Provinsi Sulawesi Selatan



2.11

SULAWESI TENGGARA

2.11.1 Provinsi Sulawesi Tenggara

Nama Rupabumi	Nama Lain	Unsur Rupabumi	Koordinat	Keterangan Wilayah
Buton, Selat		Selat	04°51'12.79" S 122°45'32.02" T	Provinsi Sulawesi Tenggara
Tobea, Selat		Selat	04°30'41.95" S 122°42'55.04" T	Provinsi Sulawesi Tenggara
Kambowa, Teluk		Teluk	05°01'23.63" S 122°57'27.49" T	Provinsi Sulawesi Tenggara
Kioko, Teluk		Teluk	04°56'28.14" S 122°59'22.56" T	Provinsi Sulawesi Tenggara
Lanobake, Teluk		Teluk	04°47'44.57" S 122°50'12.50" T	Provinsi Sulawesi Tenggara
Tanjungbatu, Teluk		Teluk	04°56'03.28" S 122°21'24.57" T	Provinsi Sulawesi Tenggara

2.11.2 Kabupaten Bombana

Nama Rupabumi	Nama Lain	Unsur Rupabumi	Koordinat	Keterangan Wilayah
Batamacindong, Selat		Selat	05°08'58.41" S 121°50'19.03" T	Kabupaten Bombana, Provinsi Sulawesi Tenggara
Damalawa, Selat		Selat	05°18'40.25" S 122°03'30.82" T	Kabupaten Bombana, Provinsi Sulawesi Tenggara
Wawonii, Selat		Selat	04°07'35.28" S 122°55'07.23" T	Kabupaten Bombana, Provinsi Sulawesi Tenggara
Aloalo, Teluk		Teluk	05°09'37.84" S 122°02'14.14" T	Kabupaten Bombana, Provinsi Sulawesi Tenggara
Batu Awu, Teluk		Teluk	05°19'27.50" S 121°49'54.78" T	Kabupaten Bombana, Provinsi Sulawesi Tenggara
Belulupi, Teluk		Teluk	05°14'44.50" S 122°02'31.43" T	Kabupaten Bombana, Provinsi Sulawesi Tenggara
Dahu-dahu, Teluk		Teluk	05°13'36.97" S 122°04'09.40" T	Kabupaten Bombana, Provinsi Sulawesi Tenggara
Kalaero, Teluk		Teluk	05°21'14.79" S 121°51'14.76" T	Kabupaten Bombana, Provinsi Sulawesi Tenggara
Kalumpa, Teluk		Teluk	05°21'49.00" S 122°02'29.43" T	Kabupaten Bombana, Provinsi Sulawesi Tenggara
Karanga, Teluk		Teluk	05°10'51.26" S 122°03'11.65" T	Kabupaten Bombana, Provinsi Sulawesi Tenggara
Labangko, Teluk		Teluk	05°24'24.48" S 121°55'00.56" T	Kabupaten Bombana, Provinsi Sulawesi Tenggara
Labota, Teluk		Teluk	05°08'27.88" S 121°51'29.17" T	Kabupaten Bombana, Provinsi Sulawesi Tenggara
Lengora, Teluk		Teluk	05°09'51.95" S 122°00'44.94" T	Kabupaten Bombana, Provinsi Sulawesi Tenggara
Malandahi, Teluk		Teluk	05°06'31.93" S 121°51'48.58" T	Kabupaten Bombana, Provinsi Sulawesi Tenggara
Marobo Kaopea, Teluk		Teluk	05°08'16.56" S 122°18'54.64" T	Kabupaten Bombana, Provinsi Sulawesi Tenggara
Maularo, Teluk		Teluk	05°20'40.67" S 122°02'12.65" T	Kabupaten Bombana, Provinsi Sulawesi Tenggara
Mustari, Teluk		Teluk	05°20'01.99" S 122°02'15.48" T	Kabupaten Bombana, Provinsi Sulawesi Tenggara
Pikoloa, Teluk		Teluk	05°11'29.60" S 121°49'59.04" T	Kabupaten Bombana, Provinsi Sulawesi Tenggara

Nama Rupabumi	Nama Lain	Unsur Rupabumi	Koordinat	Keterangan Wilayah
Pising, Teluk		Teluk	05°04'42.35" S 121°55'13.45" T	Kabupaten Bombana, Provinsi Sulawesi Tenggara
Tabaro, Teluk		Teluk	05°19'10.11" S 121°49'48.60" T	Kabupaten Bombana, Provinsi Sulawesi Tenggara
Tallabassi Besar, Teluk		Teluk	05°11'50.23" S 122°03'41.35" T	Kabupaten Bombana, Provinsi Sulawesi Tenggara
Tallabassi Kecil, Teluk		Teluk	05°12'43.59" S 122°03'55.60" T	Kabupaten Bombana, Provinsi Sulawesi Tenggara
Tontodongkala, Teluk		Teluk	05°09'09.97" S 122°01'03.14" T	Kabupaten Bombana, Provinsi Sulawesi Tenggara
Wakata, Teluk		Teluk	04°48'26.66" S 122°06'09.17" T	Kabupaten Bombana, Provinsi Sulawesi Tenggara
Watekule, Teluk		Teluk	05°17'51.26" S 121°49'13.83" T	Kabupaten Bombana, Provinsi Sulawesi Tenggara

2.11.3 Kabupaten Buton

Nama Rupabumi	Nama Lain	Unsur Rupabumi	Koordinat	Keterangan Wilayah
Hondolu, Teluk		Teluk	05°12'31.09" S 123°06'08.91" T	Kabupaten Buton, Provinsi Sulawesi Tenggara
Kamaru, Teluk		Teluk	05°10'41.08" S 123°04'09.23" T	Kabupaten Buton, Provinsi Sulawesi Tenggara
Lawele, Teluk		Teluk	05°08'58.80" S 122°58'22.99" T	Kabupaten Buton, Provinsi Sulawesi Tenggara
Pasarwajo, Teluk		Teluk	05°27'40.84" S 122°55'41.65" T	Kabupaten Buton, Provinsi Sulawesi Tenggara
Umalaoge, Teluk		Teluk	05°16'05.87" S 123°12'14.67" T	Kabupaten Buton, Provinsi Sulawesi Tenggara

2.11.4 Kabupaten Buton Selatan

Nama Rupabumi	Nama Lain	Unsur Rupabumi	Koordinat	Keterangan Wilayah
Masiri, Selat		Selat	05°36'27.06" S 122°33'51.87" T	Kabupaten Buton Selatan, Provinsi Sulawesi Tenggara
Lande, Teluk		Teluk	05°40'12.68" S 122°44'47.37" T	Kabupaten Buton Selatan, Provinsi Sulawesi Tenggara
Sampolawa, Teluk		Teluk	05°38'59.11" S 122°42'15.47" T	Kabupaten Buton Selatan, Provinsi Sulawesi Tenggara

2.11.5 Kabupaten Buton Tengah

Nama Rupabumi	Nama Lain	Unsur Rupabumi	Koordinat	Keterangan Wilayah
Bugis, Selat		Selat	05°29'15.32" S 121°56'38.38" T	Kabupaten Buton Tengah, Provinsi Sulawesi Tenggara
Potandaia, Selat		Selat	05°29'09.41" S 122°03'59.51" T	Kabupaten Buton Tengah, Provinsi Sulawesi Tenggara
Speelman, Selat		Selat	05°29'23.31" S 122°00'28.80" T	Kabupaten Buton Tengah, Provinsi Sulawesi Tenggara
Bone Mokoito, Teluk		Teluk	05°24'57.97" S 122°02'42.01" T	Kabupaten Buton Tengah, Provinsi Sulawesi Tenggara

Nama Rupabumi	Nama Lain	Unsur Rupabumi	Koordinat	Keterangan Wilayah
Bugis, Teluk		Teluk	05°29'13.50" S 121°56'55.61" T	Kabupaten Buton Tengah, Provinsi Sulawesi Tenggara
Kalimbungo, Teluk		Teluk	05°28'13.23" S 122°00'08.99" T	Kabupaten Buton Tengah, Provinsi Sulawesi Tenggara
Kaudani, Teluk		Teluk	05°14'47.58" S 122°18'10.24" T	Kabupaten Buton Tengah, Provinsi Sulawesi Tenggara
Maluga, Teluk		Teluk	05°26'55.12" S 121°56'33.51" T	Kabupaten Buton Tengah, Provinsi Sulawesi Tenggara
Peroroa, Teluk		Teluk	05°25'27.32" S 122°02'40.58" T	Kabupaten Buton Tengah, Provinsi Sulawesi Tenggara
Sogado, Teluk		Teluk	05°28'18.94" S 121°56'43.85" T	Kabupaten Buton Tengah, Provinsi Sulawesi Tenggara
Taloe, Teluk		Teluk	05°25'15.25" S 122°02'43.13" T	Kabupaten Buton Tengah, Provinsi Sulawesi Tenggara
Waara, Teluk		Teluk	05°25'40.90" S 122°34'06.72" T	Kabupaten Buton Tengah, Provinsi Sulawesi Tenggara
Wabula, Teluk		Teluk	05°27'52.28" S 122°02'34.20" T	Kabupaten Buton Tengah, Provinsi Sulawesi Tenggara
Wolala, Teluk		Teluk	05°25'08.59" S 122°02'41.69" T	Kabupaten Buton Tengah, Provinsi Sulawesi Tenggara

2.11.6 Kabupaten Buton Utara

Nama Rupabumi	Nama Lain	Unsur Rupabumi	Koordinat	Keterangan Wilayah
Ee Moamba, Teluk		Teluk	04°28'59.33" S 123°07'53.64" T	Kabupaten Buton Utara, Provinsi Sulawesi Tenggara
Kolo Olaro, Teluk		Teluk	04°28'33.30" S 123°06'41.69" T	Kabupaten Buton Utara, Provinsi Sulawesi Tenggara
Koro, Teluk		Teluk	04°45'33.51" S 123°07'52.54" T	Kabupaten Buton Utara, Provinsi Sulawesi Tenggara
Lamoahi, Teluk		Teluk	04°27'12.86" S 123°05'10.22" T	Kabupaten Buton Utara, Provinsi Sulawesi Tenggara
Ngapaisori, Teluk		Teluk	04°25'54.92" S 123°03'43.68" T	Kabupaten Buton Utara, Provinsi Sulawesi Tenggara
Peropa'ea, Teluk		Teluk	04°46'34.25" S 123°03'20.75" T	Kabupaten Buton Utara, Provinsi Sulawesi Tenggara
Torombia, Teluk		Teluk	04°25'16.08" S 123°02'53.51" T	Kabupaten Buton Utara, Provinsi Sulawesi Tenggara
Waode Buri, Teluk		Teluk	04°39'02.17" S 123°11'35.07" T	Kabupaten Buton Utara, Provinsi Sulawesi Tenggara

2.11.7 Kabupaten Kolaka

Nama Rupabumi	Nama Lain	Unsur Rupabumi	Koordinat	Keterangan Wilayah
Api-api, Teluk		Teluk	04°08'06.31" S 121°23'43.92" T	Kabupaten Kolaka, Provinsi Sulawesi Tenggara
Boepitu, Teluk		Teluk	04°06'13.04" S 121°25'53.75" T	Kabupaten Kolaka, Provinsi Sulawesi Tenggara
Como, Teluk		Teluk	04°06'14.14" S 121°27'17.57" T	Kabupaten Kolaka, Provinsi Sulawesi Tenggara
Dongkalang, Teluk		Teluk	04°09'48.92" S 121°24'43.04" T	Kabupaten Kolaka, Provinsi Sulawesi Tenggara

Nama Rupabumi	Nama Lain	Unsur Rupabumi	Koordinat	Keterangan Wilayah
Mekongga, Teluk		Teluk	04°07'04.81" S 121°30'37.69" T	Kabupaten Kolaka, Provinsi Sulawesi Tenggara
Menraleng, Leppe		Teluk	04°08'31.64" S 121°26'33.10" T	Kabupaten Kolaka, Provinsi Sulawesi Tenggara
Menuke, Leppe		Teluk	04°06'03.54" S 121°24'14.66" T	Kabupaten Kolaka, Provinsi Sulawesi Tenggara
Pancuran, Teluk		Teluk	04°07'24.98" S 121°27'39.78" T	Kabupaten Kolaka, Provinsi Sulawesi Tenggara
Puundaipa, Teluk		Teluk	03°53'08.56" S 121°14'49.43" T	Kabupaten Kolaka, Provinsi Sulawesi Tenggara
Wolo, Teluk		Teluk	03°50'34.39" S 121°13'37.59" T	Kabupaten Kolaka, Provinsi Sulawesi Tenggara

2.11.8 Kabupaten Kolaka Utara

Nama Rupabumi	Nama Lain	Unsur Rupabumi	Koordinat	Keterangan Wilayah
Labutabuta, Teluk		Teluk	02°50'52.06" S 121°00'23.98" T	Kabupaten Kolaka Utara, Provinsi Sulawesi Tenggara
Leppe'e, Teluk		Teluk	03°11'55.61" S 121°03'32.15" T	Kabupaten Kolaka Utara, Provinsi Sulawesi Tenggara
Parebubu, Teluk		Teluk	02°50'22.33" S 121°02'15.98" T	Kabupaten Kolaka Utara, Provinsi Sulawesi Tenggara
Ulusuo, Teluk		Teluk	02°57'33.76" S 121°04'35.61" T	Kabupaten Kolaka Utara, Provinsi Sulawesi Tenggara

2.11.9 Kabupaten Konawe

Nama Rupabumi	Nama Lain	Unsur Rupabumi	Koordinat	Keterangan Wilayah
Sawapudo, Teluk		Teluk	03°53'42.84" S 122°36'36.12" T	Kabupaten Konawe, Provinsi Sulawesi Tenggara
Soropia, Teluk		Teluk	03°53'51.78" S 122°35'13.95" T	Kabupaten Konawe, Provinsi Sulawesi Tenggara
Tanasa, Teluk		Teluk	03°53'47.70" S 122°32'04.13" T	Kabupaten Konawe, Provinsi Sulawesi Tenggara
Wawobungi, Teluk		Teluk	03°54'11.20" S 122°34'10.73" T	Kabupaten Konawe, Provinsi Sulawesi Tenggara
Waworaha, Teluk		Teluk	03°54'04.43" S 122°34'32.60" T	Kabupaten Konawe, Provinsi Sulawesi Tenggara

2.11.10 Kabupaten Konawe Kepulauan

Nama Rupabumi	Nama Lain	Unsur Rupabumi	Koordinat	Keterangan Wilayah
Beau, Teluk		Teluk	04°00'13.37" S 123°05'41.62" T	Kabupaten Konawe Kepulauan, Provinsi Sulawesi Tenggara

2.11.11 Kabupaten Konawe Selatan

Nama Rupabumi	Nama Lain	Unsur Rupabumi	Koordinat	Keterangan Wilayah
Kolono, Teluk		Teluk	04°24'18.89" S 122°44'32.46" T	Kabupaten Konawe Selatan, Provinsi Sulawesi Tenggara

Nama Rupabumi	Nama Lain	Unsur Rupabumi	Koordinat	Keterangan Wilayah
Laeya, Teluk		Teluk	04°27'02.32" S 122°35'46.09" T	Kabupaten Konawe Selatan, Provinsi Sulawesi Tenggara
Staring, Teluk		Teluk	04°08'44.95" S 122°41'16.32" T	Kabupaten Konawe Selatan, Provinsi Sulawesi Tenggara
Wawosunggu, Teluk		Teluk	04°07'15.55" S 122°46'30.30" T	Kabupaten Konawe Selatan, Provinsi Sulawesi Tenggara

2.11.12 Kabupaten Konawe Utara

Nama Rupabumi	Nama Lain	Unsur Rupabumi	Koordinat	Keterangan Wilayah
Batu Boekuro, Pulau		Pulau	03°29'24.64" S 122°27'15.48" T	Kabupaten Konawe Utara, Provinsi Sulawesi Tenggara
La Goto, Pulau		Pulau	03°29'21.04" S 122°27'18.36" T	Kabupaten Konawe Utara, Provinsi Sulawesi Tenggara
Laea, Teluk		Teluk	03°33'40.97" S 122°20'53.11" T	Kabupaten Konawe Utara, Provinsi Sulawesi Tenggara
Lasolo, Teluk		Teluk	03°34'59.69" S 122°19'40.34" T	Kabupaten Konawe Utara, Provinsi Sulawesi Tenggara

2.11.13 Kota Kendari

Nama Rupabumi	Nama Lain	Unsur Rupabumi	Koordinat	Keterangan Wilayah
Nambo, Selat		Selat	03°59'24.37" S 122°36'32.81" T	Kota Kendari, Provinsi Sulawesi Tenggara
Kendari, Teluk		Teluk	03°58'47.76" S 122°35'55.68" T	Kota Kendari, Provinsi Sulawesi Tenggara

2.11.14 Kabupaten Muna

Nama Rupabumi	Nama Lain	Unsur Rupabumi	Koordinat	Keterangan Wilayah
Bhontu-Bhontu, Selat		Selat	04°34'37.86" S 122°42'56.90" T	Kabupaten Muna, Provinsi Sulawesi Tenggara
Tampo, Selat		Selat	04°36'16.49" S 122°41'57.61" T	Kabupaten Muna, Provinsi Sulawesi Tenggara
Ghai, Teluk		Teluk	04°52'52.47" S 122°44'38.43" T	Kabupaten Muna, Provinsi Sulawesi Tenggara

2.11.15 Kabupaten Muna Barat

Nama Rupabumi	Nama Lain	Unsur Rupabumi	Koordinat	Keterangan Wilayah
Katangana, Teluk		Teluk	04°49'02.84" S 122°19'46.84" T	Kabupaten Muna Barat, Provinsi Sulawesi Tenggara
Lakabu, Teluk		Teluk	04°45'16.13" S 122°21'55.53" T	Kabupaten Muna Barat, Provinsi Sulawesi Tenggara
Wanseriwu, Teluk		Teluk	04°46'49.67" S 122°21'14.03" T	Kabupaten Muna Barat, Provinsi Sulawesi Tenggara
Wanseriwulama, Teluk		Teluk	04°47'54.97" S 122°20'28.83" T	Kabupaten Muna Barat, Provinsi Sulawesi Tenggara

2.11.16 Kabupaten Wakatobi

Nama Rupabumi	Nama Lain	Unsur Rupabumi	Koordinat	Keterangan Wilayah
Kaledupa, Selat		Selat	05°26'45.06" S 123°40'17.01" T	Kabupaten Wakatobi, Provinsi Sulawesi Tenggara
Kapota, Selat		Selat	05°21'21.31" S 123°32'11.93" T	Kabupaten Wakatobi, Provinsi Sulawesi Tenggara
Lentea, Selat		Selat	05°47'29.05" S 123°54'53.23" T	Kabupaten Wakatobi, Provinsi Sulawesi Tenggara
Oroho, Selat		Selat	05°23'57.65" S 123°36'39.68" T	Kabupaten Wakatobi, Provinsi Sulawesi Tenggara
Tadu Sampalu, Selat		Selat	05°51'59.85" S 123°57'30.78" T	Kabupaten Wakatobi, Provinsi Sulawesi Tenggara
Tolandona, Selat		Selat	05°46'06.29" S 123°54'46.54" T	Kabupaten Wakatobi, Provinsi Sulawesi Tenggara
Tomia, Selat		Selat	05°39'42.22" S 123°53'28.29" T	Kabupaten Wakatobi, Provinsi Sulawesi Tenggara
Laroukolo, Teluk		Teluk	05°22'19.95" S 123°31'56.49" T	Kabupaten Wakatobi, Provinsi Sulawesi Tenggara
Loku, Teluk		Teluk	05°59'26.45" S 124°01'34.17" T	Kabupaten Wakatobi, Provinsi Sulawesi Tenggara
Oa Usuroda, Teluk		Teluk	05°21'55.10" S 123°31'40.06" T	Kabupaten Wakatobi, Provinsi Sulawesi Tenggara
Pimpi, Teluk		Teluk	05°22'48.93" S 123°36'10.10" T	Kabupaten Wakatobi, Provinsi Sulawesi Tenggara
Rese, Teluk		Teluk	05°22'46.68" S 123°36'46.05" T	Kabupaten Wakatobi, Provinsi Sulawesi Tenggara
Wasumpila Bahili, Teluk		Teluk	05°28'30.96" S 123°45'56.68" T	Kabupaten Wakatobi, Provinsi Sulawesi Tenggara
Wasumpila Tooge, Teluk		Teluk	05°28'21.22" S 123°46'19.08" T	Kabupaten Wakatobi, Provinsi Sulawesi Tenggara
Wawonga, Teluk		Teluk	05°28'22.68" S 123°46'43.27" T	Kabupaten Wakatobi, Provinsi Sulawesi Tenggara



2.12

SULAWESI UTARA

2.12.1 Provinsi Sulawesi Utara

Nama Rupabumi	Nama Lain	Unsur Rupabumi	Koordinat	Keterangan Wilayah
Buyat, Teluk		Teluk	00°50'38.42" U 124°42'12.07" T	Provinsi Sulawesi Utara
Manado, Teluk		Teluk	01°29'59.37" U 124°48'07.34" T	Provinsi Sulawesi Utara

2.12.2 Kabupaten Bolaang Mongondow

Nama Rupabumi	Nama Lain	Unsur Rupabumi	Koordinat	Keterangan Wilayah
Batu Merah, Teluk		Teluk	00°50'28.98" U 123°47'25.59" T	Kabupaten Bolaang Mongondow, Provinsi Sulawesi Utara
Domisil, Teluk		Teluk	00°50'36.32" U 123°45'07.30" T	Kabupaten Bolaang Mongondow, Provinsi Sulawesi Utara
Labuan Uki, Teluk		Teluk	00°50'34.91" U 123°56'48.43" T	Kabupaten Bolaang Mongondow, Provinsi Sulawesi Utara

2.12.3 Kabupaten Bolaang Mongondow Selatan

Nama Rupabumi	Nama Lain	Unsur Rupabumi	Koordinat	Keterangan Wilayah
Tabilaa, Gosong	Pasir Putih Tabilaa	Gosong	00°21'53.55" U 124°02'41.22" T	Kabupaten Bolaang Mongondow Selatan, Provinsi Sulawesi Utara
Bakida, Libuiyo		Teluk	00°19'41.49" U 123°48'55.29" T	Kabupaten Bolaang Mongondow Selatan, Provinsi Sulawesi Utara
Biniha, Libuiyo		Teluk	00°20'44.15" U 123°52'59.32" T	Kabupaten Bolaang Mongondow Selatan, Provinsi Sulawesi Utara
Botuliodu, Teluk		Teluk	00°19'10.79" U 123°45'10.51" T	Kabupaten Bolaang Mongondow Selatan, Provinsi Sulawesi Utara
Bulotulo, Libuiyo		Teluk	00°18'07.78" U 123°40'54.83" T	Kabupaten Bolaang Mongondow Selatan, Provinsi Sulawesi Utara
Dudepo, Teluk		Teluk	00°20'57.68" U 123°54'54.41" T	Kabupaten Bolaang Mongondow Selatan, Provinsi Sulawesi Utara
Hutonga, Libuiyo		Teluk	00°19'10.43" U 123°44'04.48" T	Kabupaten Bolaang Mongondow Selatan, Provinsi Sulawesi Utara
Lungkap, Teluk		Teluk	00°23'41.23" U 124°12'38.05" T	Kabupaten Bolaang Mongondow Selatan, Provinsi Sulawesi Utara
Luwoo, Libuiyo		Teluk	00°18'26.73" U 123°36'39.29" T	Kabupaten Bolaang Mongondow Selatan, Provinsi Sulawesi Utara
Manggadaa, Libuiyo		Teluk	00°19'02.67" U 123°31'39.49" T	Kabupaten Bolaang Mongondow Selatan, Provinsi Sulawesi Utara
Milangodaa, Libuiyo		Teluk	00°19'05.13" U 123°42'28.75" T	Kabupaten Bolaang Mongondow Selatan, Provinsi Sulawesi Utara
Momalia, Libuiyo		Teluk	00°19'12.02" U 123°34'22.60" T	Kabupaten Bolaang Mongondow Selatan, Provinsi Sulawesi Utara
Motandoi, Teluk		Teluk	00°26'30.00" U 124°20'56.38" T	Kabupaten Bolaang Mongondow Selatan, Provinsi Sulawesi Utara
Obayow, Teluk		Teluk	00°23'21.12" U 124°13'26.66" T	Kabupaten Bolaang Mongondow Selatan, Provinsi Sulawesi Utara
Panango, Teluk		Teluk	00°22'22.11" U 124°02'35.02" T	Kabupaten Bolaang Mongondow Selatan, Provinsi Sulawesi Utara
Pendadu Langgeya, Teluk		Teluk	00°17'57.04" U 123°39'08.33" T	Kabupaten Bolaang Mongondow Selatan, Provinsi Sulawesi Utara

Nama Rupabumi	Nama Lain	Unsur Rupabumi	Koordinat	Keterangan Wilayah
Pendadu Meyambanga, Teluk		Teluk	00°19'19.04" U 123°32'47.00" T	Kabupaten Bolaang Mongondow Selatan, Provinsi Sulawesi Utara
Pendadu Tonala, Teluk		Teluk	00°19'14.82" U 123°32'23.38" T	Kabupaten Bolaang Mongondow Selatan, Provinsi Sulawesi Utara
Pinolantungan, Teluk		Teluk	00°21'37.12" U 123°56'49.33" T	Kabupaten Bolaang Mongondow Selatan, Provinsi Sulawesi Utara
Ponii, Teluk		Teluk	00°21'11.99" U 123°55'50.80" T	Kabupaten Bolaang Mongondow Selatan, Provinsi Sulawesi Utara
Posilagon, Teluk		Teluk	00°27'35.87" U 124°27'22.62" T	Kabupaten Bolaang Mongondow Selatan, Provinsi Sulawesi Utara
Torosik, Teluk		Teluk	00°25'06.26" U 124°17'41.24" T	Kabupaten Bolaang Mongondow Selatan, Provinsi Sulawesi Utara
Wilohu, Libuiyo		Teluk	00°18'51.00" U 123°30'34.97" T	Kabupaten Bolaang Mongondow Selatan, Provinsi Sulawesi Utara

2.12.4 Kabupaten Bolaang Mongondow Timur

Nama Rupabumi	Nama Lain	Unsur Rupabumi	Koordinat	Keterangan Wilayah
Bohaba, Teluk		Teluk	00°49'33.84" U 124°40'10.46" T	Kabupaten Bolaang Mongondow Timur, Provinsi Sulawesi Utara
Dodap, Teluk		Teluk	00°42'05.76" U 124°36'10.00" T	Kabupaten Bolaang Mongondow Timur, Provinsi Sulawesi Utara
Molobog, Luok		Teluk	00°37'29.11" U 124°33'12.77" T	Kabupaten Bolaang Mongondow Timur, Provinsi Sulawesi Utara
Pononaguan, Teluk		Teluk	00°42'34.88" U 124°37'25.68" T	Kabupaten Bolaang Mongondow Timur, Provinsi Sulawesi Utara
Tehi, Jiko		Teluk	00°41'08.87" U 124°34'55.64" T	Kabupaten Bolaang Mongondow Timur, Provinsi Sulawesi Utara
Totondokan, Teluk		Teluk	00°49'58.83" U 124°41'21.60" T	Kabupaten Bolaang Mongondow Timur, Provinsi Sulawesi Utara

2.12.5 Kabupaten Bolaang Mongondow Utara

Nama Rupabumi	Nama Lain	Unsur Rupabumi	Koordinat	Keterangan Wilayah
Alanga, Karang		Karang	00°56'33.65" U 123°27'58.66" T	Kabupaten Bolaang Mongondow Utara, Provinsi Sulawesi Utara
Bomo, Karang	Karang Yosina	Karang	01°02'54.05" U 123°08'38.86" T	Kabupaten Bolaang Mongondow Utara, Provinsi Sulawesi Utara
Dolongulu, Luwokia		Teluk	00°56'53.77" U 123°13'58.16" T	Kabupaten Bolaang Mongondow Utara, Provinsi Sulawesi Utara
Hame, Luok	Luok Sangtombolang	Teluk	00°52'00.12" U 123°42'00.22" T	Kabupaten Bolaang Mongondow Utara, Provinsi Sulawesi Utara
Huloko, Luwokia	Teluk Labuhanboroko	Teluk	00°55'29.68" U 123°15'38.82" T	Kabupaten Bolaang Mongondow Utara, Provinsi Sulawesi Utara
Pangi, Luwokia		Teluk	00°55'20.38" U 123°10'09.20" T	Kabupaten Bolaang Mongondow Utara, Provinsi Sulawesi Utara
Pidio, Luwokia		Teluk	00°53'55.23" U 123°25'02.10" T	Kabupaten Bolaang Mongondow Utara, Provinsi Sulawesi Utara
Sukato, Luwokia		Teluk	00°54'23.21" U 123°23'31.84" T	Kabupaten Bolaang Mongondow Utara, Provinsi Sulawesi Utara
Totopaha, Luwokia	Luwokia Tote	Teluk	00°54'48.89" U 123°20'38.11" T	Kabupaten Bolaang Mongondow Utara, Provinsi Sulawesi Utara

Nama Rupabumi	Nama Lain	Unsur Rupabumi	Koordinat	Keterangan Wilayah
Tougu, Luwokia		Teluk	00°54'40.45" U 123°21'27.22" T	Kabupaten Bolaang Mongondow Utara, Provinsi Sulawesi Utara

2.12.6 Kabupaten Kepulauan Sangihe

Nama Rupabumi	Nama Lain	Unsur Rupabumi	Koordinat	Keterangan Wilayah
Batunang, Dalawesang'u		Selat	03°22'16.42" U 125°36'43.89" T	Kabupaten Kepulauan Sangihe, Provinsi Sulawesi Utara
Lenggis, Dalawesang'u		Selat	03°22'46.56" U 125°38'20.41" T	Kabupaten Kepulauan Sangihe, Provinsi Sulawesi Utara
Mahumu, Dalawesang'u		Selat	03°23'46.55" U 125°34'51.56" T	Kabupaten Kepulauan Sangihe, Provinsi Sulawesi Utara
Balane, Benga'u		Teluk	03°23'07.92" U 125°37'59.61" T	Kabupaten Kepulauan Sangihe, Provinsi Sulawesi Utara
Barangkalang, Benga'u		Teluk	03°28'32.44" U 125°29'09.25" T	Kabupaten Kepulauan Sangihe, Provinsi Sulawesi Utara
Dagho, Benga'u		Teluk	03°25'32.38" U 125°33'22.91" T	Kabupaten Kepulauan Sangihe, Provinsi Sulawesi Utara
Hangke, Benga'u		Teluk	03°30'32.37" U 125°39'34.92" T	Kabupaten Kepulauan Sangihe, Provinsi Sulawesi Utara
Kahakitang, Benga'u		Teluk	03°10'53.34" U 125°31'13.73" T	Kabupaten Kepulauan Sangihe, Provinsi Sulawesi Utara
Kalinda, Benga'u		Teluk	03°26'02.39" U 125°30'59.06" T	Kabupaten Kepulauan Sangihe, Provinsi Sulawesi Utara
Lehupu, Benga'u		Teluk	03°24'47.94" U 125°40'00.04" T	Kabupaten Kepulauan Sangihe, Provinsi Sulawesi Utara
Malueng, Benga'u		Teluk	03°36'11.98" U 125°35'10.49" T	Kabupaten Kepulauan Sangihe, Provinsi Sulawesi Utara
Manalu, Benga'u		Teluk	03°31'10.53" U 125°38'16.12" T	Kabupaten Kepulauan Sangihe, Provinsi Sulawesi Utara
Manganitu, Benga'u		Teluk	03°34'03.26" U 125°30'06.17" T	Kabupaten Kepulauan Sangihe, Provinsi Sulawesi Utara
Mawira, Benga'u		Teluk	03°23'51.99" U 125°39'25.00" T	Kabupaten Kepulauan Sangihe, Provinsi Sulawesi Utara
Nagha, Benga'u		Teluk	03°27'55.18" U 125°29'32.32" T	Kabupaten Kepulauan Sangihe, Provinsi Sulawesi Utara
Ngalipaeng, Benga'u		Teluk	03°22'52.32" U 125°37'20.26" T	Kabupaten Kepulauan Sangihe, Provinsi Sulawesi Utara
Petta, Benga'u		Teluk	03°39'01.64" U 125°33'51.29" T	Kabupaten Kepulauan Sangihe, Provinsi Sulawesi Utara
Rendingan, Benga'u		Teluk	03°37'02.02" U 125°35'15.94" T	Kabupaten Kepulauan Sangihe, Provinsi Sulawesi Utara
Sensong, Benga'u		Teluk	03°37'47.51" U 125°34'22.43" T	Kabupaten Kepulauan Sangihe, Provinsi Sulawesi Utara
Sowaeng'u Kahakitang, Benga'u		Teluk	03°09'22.75" U 125°31'23.72" T	Kabupaten Kepulauan Sangihe, Provinsi Sulawesi Utara
Tahuna, Benga'u		Teluk	03°36'12.35" U 125°29'31.60" T	Kabupaten Kepulauan Sangihe, Provinsi Sulawesi Utara
Talengen, Benga'u		Teluk	03°35'08.64" U 125°34'41.55" T	Kabupaten Kepulauan Sangihe, Provinsi Sulawesi Utara
Tambung, Benga'u		Teluk	03°27'15.64" U 125°40'09.51" T	Kabupaten Kepulauan Sangihe, Provinsi Sulawesi Utara
Tariang, Benga'u		Teluk	03°23'26.06" U 125°39'04.86" T	Kabupaten Kepulauan Sangihe, Provinsi Sulawesi Utara

2.12.7 Kabupaten Kepulauan Siau Tagulandang Biaro

Nama Rupabumi	Nama Lain	Unsur Rupabumi	Koordinat	Keterangan Wilayah
Mundung, Teluk		Teluk	02°06'29.75" U 125°21'14.05" T	Kabupaten Kepulauan Siau Tagulandang Biaro, Provinsi Sulawesi Utara

2.12.8 Kota Bitung

Nama Rupabumi	Nama Lain	Unsur Rupabumi	Koordinat	Keterangan Wilayah
Lembeh, Selat		Selat	01°29'52.69" U 125°12'47.13" T	Kota Bitung, Provinsi Sulawesi Utara
Airprang, Labuan		Teluk	01°28'41.25" U 125°14'06.18" T	Kota Bitung, Provinsi Sulawesi Utara
Apengkadodo, Teluk	Teluk Pantaikecil	Teluk	01°28'33.84" U 125°16'30.37" T	Kota Bitung, Provinsi Sulawesi Utara
Batu Timbul, Teluk		Teluk	01°25'24.78" U 125°10'58.85" T	Kota Bitung, Provinsi Sulawesi Utara
Buniang, Teluk		Teluk	01°26'49.69" U 125°14'13.35" T	Kota Bitung, Provinsi Sulawesi Utara
Dolong, Jiko		Teluk	01°25'20.10" U 125°15'25.05" T	Kota Bitung, Provinsi Sulawesi Utara
Kambahu, Teluk		Teluk	01°29'33.01" U 125°14'18.92" T	Kota Bitung, Provinsi Sulawesi Utara
Laapuang, Labuan		Teluk	01°29'47.24" U 125°16'36.32" T	Kota Bitung, Provinsi Sulawesi Utara
Limangu, Teluk		Teluk	01°23'53.61" U 125°13'09.13" T	Kota Bitung, Provinsi Sulawesi Utara
Lolaro, Teluk		Teluk	01°23'53.28" U 125°13'18.31" T	Kota Bitung, Provinsi Sulawesi Utara
Pancuran, Teluk		Teluk	01°24'27.99" U 125°14'13.30" T	Kota Bitung, Provinsi Sulawesi Utara
Pasir Hitam, Teluk		Teluk	01°27'50.79" U 125°16'15.33" T	Kota Bitung, Provinsi Sulawesi Utara
Pintukota, Teluk		Teluk	01°27'27.24" U 125°14'28.33" T	Kota Bitung, Provinsi Sulawesi Utara
Pulauputus, Labuan		Teluk	01°31'06.96" U 125°16'37.77" T	Kota Bitung, Provinsi Sulawesi Utara
Tanjungombak Bergemuru, Teluk		Teluk	01°32'31.16" U 125°17'31.84" T	Kota Bitung, Provinsi Sulawesi Utara
Walenekoko, Teluk		Teluk	01°24'10.09" U 125°10'24.10" T	Kota Bitung, Provinsi Sulawesi Utara
Walenerperet, Teluk		Teluk	01°23'45.94" U 125°10'38.42" T	Kota Bitung, Provinsi Sulawesi Utara

2.12.9 Kabupaten Minahasa

Nama Rupabumi	Nama Lain	Unsur Rupabumi	Koordinat	Keterangan Wilayah
Batulubang, Teluk		Teluk	01°23'08.59" U 124°34'22.82" T	Kabupaten Minahasa, Provinsi Sulawesi Utara
Kumu, Teluk		Teluk	01°23'49.82" U 124°35'16.32" T	Kabupaten Minahasa, Provinsi Sulawesi Utara
Tambelang, Teluk		Teluk	01°24'06.29" U 124°36'01.54" T	Kabupaten Minahasa, Provinsi Sulawesi Utara

Nama Rupabumi	Nama Lain	Unsur Rupabumi	Koordinat	Keterangan Wilayah
Tanawangko, Teluk		Teluk	01°23'56.28" U 124°40'40.87" T	Kabupaten Minahasa, Provinsi Sulawesi Utara
Tasikria, Teluk		Teluk	01°24'43.75" U 124°42'01.54" T	Kabupaten Minahasa, Provinsi Sulawesi Utara

2.12.10 Kabupaten Minahasa Selatan

Nama Rupabumi	Nama Lain	Unsur Rupabumi	Koordinat	Keterangan Wilayah
Batukapal, Teluk		Teluk	01°10'36.84" U 124°22'52.27" T	Kabupaten Minahasa Selatan, Provinsi Sulawesi Utara
Batulonda, Teluk		Teluk	01°04'03.40" U 124°19'15.00" T	Kabupaten Minahasa Selatan, Provinsi Sulawesi Utara
Bintangar, Teluk		Teluk	01°04'52.86" U 124°19'37.37" T	Kabupaten Minahasa Selatan, Provinsi Sulawesi Utara
Blongko, Teluk		Teluk	01°08'04.79" U 124°21'19.52" T	Kabupaten Minahasa Selatan, Provinsi Sulawesi Utara
Bonor, Teluk		Teluk	01°02'23.12" U 124°18'39.80" T	Kabupaten Minahasa Selatan, Provinsi Sulawesi Utara
Kapitu, Teluk		Teluk	01°11'34.07" U 124°30'58.79" T	Kabupaten Minahasa Selatan, Provinsi Sulawesi Utara
Lale, Kuala		Teluk	01°22'23.50" U 124°33'03.38" T	Kabupaten Minahasa Selatan, Provinsi Sulawesi Utara
Luok, Teluk		Teluk	01°16'31.49" U 124°34'04.02" T	Kabupaten Minahasa Selatan, Provinsi Sulawesi Utara
Mayaan, Teluk		Teluk	01°10'47.47" U 124°23'30.38" T	Kabupaten Minahasa Selatan, Provinsi Sulawesi Utara
Moinit, Teluk		Teluk	01°11'10.02" U 124°29'23.40" T	Kabupaten Minahasa Selatan, Provinsi Sulawesi Utara
Pakin, Teluk		Teluk	01°09'57.19" U 124°21'32.17" T	Kabupaten Minahasa Selatan, Provinsi Sulawesi Utara
Sapa, Teluk		Teluk	01°11'13.61" U 124°24'20.96" T	Kabupaten Minahasa Selatan, Provinsi Sulawesi Utara
Sidate, Teluk		Teluk	01°11'23.63" U 124°25'40.12" T	Kabupaten Minahasa Selatan, Provinsi Sulawesi Utara

2.12.11 Kabupaten Minahasa Tenggara

Nama Rupabumi	Nama Lain	Unsur Rupabumi	Koordinat	Keterangan Wilayah
Belang, Teluk		Teluk	00°56'25.85" U 124°47'15.02" T	Kabupaten Minahasa Tenggara, Provinsi Sulawesi Utara
Manggadaging, Teluk		Teluk	00°55'51.81" U 124°47'04.37" T	Kabupaten Minahasa Tenggara, Provinsi Sulawesi Utara
Sangkeles, Teluk		Teluk	00°54'33.11" U 124°46'19.70" T	Kabupaten Minahasa Tenggara, Provinsi Sulawesi Utara
Sompini, Teluk		Teluk	00°58'52.42" U 124°53'16.68" T	Kabupaten Minahasa Tenggara, Provinsi Sulawesi Utara

2.12.12 Kabupaten Minahasa Utara

Nama Rupabumi	Nama Lain	Unsur Rupabumi	Koordinat	Keterangan Wilayah
Likupang, Selat		Selat	01°44'15.05" U 125°04'55.55" T	Kabupaten Minahasa Utara, Provinsi Sulawesi Utara
Babi, Teluk		Teluk	01°41'06.55" U 125°09'16.24" T	Kabupaten Minahasa Utara, Provinsi Sulawesi Utara
Husi, Sawang		Teluk	01°44'36.67" U 125°09'12.20" T	Kabupaten Minahasa Utara, Provinsi Sulawesi Utara
Kaburukan Besar, Teluk		Teluk	01°21'07.06" U 125°04'24.82" T	Kabupaten Minahasa Utara, Provinsi Sulawesi Utara
Kaburukan Kecil, Teluk		Teluk	01°21'19.93" U 125°04'30.43" T	Kabupaten Minahasa Utara, Provinsi Sulawesi Utara
Kema, Teluk		Teluk	01°21'39.24" U 125°04'38.43" T	Kabupaten Minahasa Utara, Provinsi Sulawesi Utara
Korakora, Labuan		Teluk	01°43'34.85" U 124°58'43.72" T	Kabupaten Minahasa Utara, Provinsi Sulawesi Utara
Kulu, Sawang		Teluk	01°41'18.06" U 124°57'13.37" T	Kabupaten Minahasa Utara, Provinsi Sulawesi Utara
Marinsow, Labuan		Teluk	01°40'36.64" U 125°07'53.14" T	Kabupaten Minahasa Utara, Provinsi Sulawesi Utara
Nihaweng Labo, Teluk		Teluk	01°45'17.83" U 125°09'12.69" T	Kabupaten Minahasa Utara, Provinsi Sulawesi Utara
Palaes, Sawang		Teluk	01°42'44.10" U 124°57'50.74" T	Kabupaten Minahasa Utara, Provinsi Sulawesi Utara
Pontoh, Sawang		Teluk	01°39'50.85" U 124°55'27.34" T	Kabupaten Minahasa Utara, Provinsi Sulawesi Utara
Sarawet Kualamati, Teluk		Teluk	01°41'59.10" U 125°01'42.13" T	Kabupaten Minahasa Utara, Provinsi Sulawesi Utara
Serej, Teluk		Teluk	01°44'02.82" U 125°00'39.73" T	Kabupaten Minahasa Utara, Provinsi Sulawesi Utara
Sowang, Teluk		Teluk	01°49'21.09" U 125°07'25.32" T	Kabupaten Minahasa Utara, Provinsi Sulawesi Utara
Teterempeng, Sawang		Teluk	01°42'04.80" U 124°57'53.02" T	Kabupaten Minahasa Utara, Provinsi Sulawesi Utara



Perubahan Nama

Rupabumi Baku

3.1. Perubahan Nama Rupabumi Baku Tahun 2021

3.1.1 Penggantian

Nama Rupabumi	Nama Lain	Unsur Rupabumi	Koordinat	Keterangan Wilayah	Tahun Pembakuan
Gusongamer, Pulau		Pulau	03°11'13.07" S 107°54'53.15" T	Kabupaten Belitung Timur, Provinsi Kepulauan Bangka Belitung	2021
Amer, Gusong		Gosong	03°11'13.07" S 107°54'53.15" T	Kabupaten Belitung Timur, Provinsi Kepulauan Bangka Belitung	2024
Gusung Barat, Pulau		Pulau	02°27'15.27" S 106°28'29.34" T	Kabupaten Bangka Tengah, Provinsi Kepulauan Bangka Belitung	2021
Barat, Gusung		Gosong	02°27'15.27" S 106°28'29.34" T	Kabupaten Bangka Tengah, Provinsi Kepulauan Bangka Belitung	2024
Batungampar, Pulau		Pulau	03°12'40.37" S 107°56'28.72" T	Kabupaten Belitung Timur, Provinsi Kepulauan Bangka Belitung	2021
Batungampar, Gusong		Gosong	03°12'39.81" S 107°56'28.62" T	Kabupaten Belitung Timur, Provinsi Kepulauan Bangka Belitung	2024
Batuspit, Pulau		Pulau	02°33'25.54" S 105°54'48.56" T	Kabupaten Bangka Selatan, Provinsi Kepulauan Bangka Belitung	2021
Batuspit, Gosong		Gosong	02°33'25.54" S 105°54'48.56" T	Kabupaten Bangka Selatan, Provinsi Kepulauan Bangka Belitung	2024
Karangera Selatan, Pulau		Pulau	02°35'31.10" S 108°36'59.77" T	Kabupaten Belitung Timur, Provinsi Kepulauan Bangka Belitung	2021
Karangera Selatan, Gusong		Gosong	02°35'31.10" S 108°36'59.77" T	Kabupaten Belitung Timur, Provinsi Kepulauan Bangka Belitung	2024
Gusungketugar, Pulau		Pulau	02°15'23.00" S 106°23'40.99" T	Kabupaten Bangka Tengah, Provinsi Kepulauan Bangka Belitung	2021
Ketugar, Gusung		Gosong	02°15'19.80" S 106°23'42.57" T	Kabupaten Bangka Tengah, Provinsi Kepulauan Bangka Belitung	2024
Gusungmadok, Pulau		Pulau	02°45'57.76" S 108°21'59.87" T	Kabupaten Belitung Timur, Provinsi Kepulauan Bangka Belitung	2021
Madok, Gusong		Gosong	02°46'02.78" S 108°22'03.58" T	Kabupaten Belitung Timur, Provinsi Kepulauan Bangka Belitung	2024
Gusongmataris, Pulau		Pulau	03°12'05.28" S 107°56'15.40" T	Kabupaten Belitung Timur, Provinsi Kepulauan Bangka Belitung	2021
Mataris, Gusong		Gosong	03°12'05.28" S 107°56'15.40" T	Kabupaten Belitung Timur, Provinsi Kepulauan Bangka Belitung	2024
Obi, Pulau		Pulau	02°58'36.04" S 108°15'46.01" T	Kabupaten Belitung Timur, Provinsi Kepulauan Bangka Belitung	2021
Obi, Pulau		Gosong	02°58'36.04" S 108°15'46.01" T	Kabupaten Belitung Timur, Provinsi Kepulauan Bangka Belitung	2024

Nama Rupabumi	Nama Lain	Unsur Rupabumi	Koordinat	Keterangan Wilayah	Tahun Pembakuan
Gusongpangau, Pulau		Pulau	03°15'37.75" S 108°21'31.95" T	Kabupaten Belitung Timur, Provinsi Kepulauan Bangka Belitung	2021
Pangau, Gusong		Gosong	03°15'37.19" S 108°21'32.81" T	Kabupaten Belitung Timur, Provinsi Kepulauan Bangka Belitung	2024
Gusongpelanduk, Pulau		Pulau	03°04'12.21" S 108°15'45.47" T	Kabupaten Belitung Timur, Provinsi Kepulauan Bangka Belitung	2021
Pelanduk, Gusong		Gosong	03°04'12.21" S 108°15'45.47" T	Kabupaten Belitung Timur, Provinsi Kepulauan Bangka Belitung	2024
Sunuk, Pulau		Pulau	03°03'33.00" S 107°25'08.00" T	Kabupaten Belitung, Provinsi Kepulauan Bangka Belitung	2021
Sunuk, Gosong		Gosong	03°03'35.67" S 107°25'07.07" T	Kabupaten Belitung, Provinsi Kepulauan Bangka Belitung	2024
Gusongtere, Pulau		Pulau	03°12'21.52" S 107°54'00.31" T	Kabupaten Belitung Timur, Provinsi Kepulauan Bangka Belitung	2021
Tere, Gusong		Gosong	03°12'22.00" S 107°54'00.34" T	Kabupaten Belitung Timur, Provinsi Kepulauan Bangka Belitung	2024
Gusongtiangpal, Pulau		Pulau	03°13'35.00" S 107°54'24.00" T	Kabupaten Belitung Timur, Provinsi Kepulauan Bangka Belitung	2021
Tiangpal, Gusong		Gosong	03°13'27.86" S 107°54'24.21" T	Kabupaten Belitung Timur, Provinsi Kepulauan Bangka Belitung	2024
Gusung Timur, Pulau		Pulau	02°28'42.78" S 106°32'53.69" T	Kabupaten Bangka Tengah, Provinsi Kepulauan Bangka Belitung	2021
Timur, Gusung		Gosong	02°28'42.78" S 106°32'53.69" T	Kabupaten Bangka Tengah, Provinsi Kepulauan Bangka Belitung	2024
Anak Ru Duak, Pulau		Pulau	03°00'01.86" S 107°30'24.67" T	Kabupaten Belitung, Provinsi Kepulauan Bangka Belitung	2021
Anak Ru Duak, Mangrove		Hutan Bakau/ Mangrove	03°00'01.86" S 107°30'24.67" T	Kabupaten Belitung, Provinsi Kepulauan Bangka Belitung	2024
Anak Ru Tige, Pulau		Pulau	03°00'05.77" S 107°30'28.68" T	Kabupaten Belitung, Provinsi Kepulauan Bangka Belitung	2021
Anak Ru Tige, Mangrove		Hutan Bakau/ Mangrove	03°00'05.77" S 107°30'28.68" T	Kabupaten Belitung, Provinsi Kepulauan Bangka Belitung	2024
Batu Pucuk, Pulau		Pulau	01°40'08.31" S 105°45'29.59" T	Kabupaten Bangka, Provinsi Kepulauan Bangka Belitung	2021
Batu Pucuk, Mangrove		Hutan Bakau/ Mangrove	01°40'08.31" S 105°45'29.59" T	Kabupaten Bangka, Provinsi Kepulauan Bangka Belitung	2024
Batupulas, Pulau		Pulau	02°34'09.41" S 107°56'44.19" T	Kabupaten Belitung Timur, Provinsi Kepulauan Bangka Belitung	2021
Batupulas, Mangrove		Hutan Bakau/ Mangrove	02°34'09.41" S 107°56'44.19" T	Kabupaten Belitung Timur, Provinsi Kepulauan Bangka Belitung	2024
Kayuanak Selatan, Pulau		Pulau	01°48'04.96" S 105°49'10.23" T	Kabupaten Bangka, Provinsi Kepulauan Bangka Belitung	2021
Kayuanak Selatan, Mangrove		Hutan Bakau/ Mangrove	01°48'04.96" S 105°49'10.23" T	Kabupaten Bangka, Provinsi Kepulauan Bangka Belitung	2024

Nama Rupabumi	Nama Lain	Unsur Rupabumi	Koordinat	Keterangan Wilayah	Tahun Pembakuan
Baginda Selatan, Pulau		Pulau	03°07'24.10" S 107°04'19.61" T	Kabupaten Bangka Selatan, Provinsi Kepulauan Bangka Belitung	2021
Baginda Selatan, Karang		Karang	03°07'24.10" S 107°04'19.61" T	Kabupaten Bangka Selatan, Provinsi Kepulauan Bangka Belitung	2024
Baginda Tengah, Pulau		Pulau	03°07'06.93" S 107°04'39.08" T	Kabupaten Bangka Selatan, Provinsi Kepulauan Bangka Belitung	2021
Baginda Tengah, Karang		Karang	03°07'06.93" S 107°04'39.08" T	Kabupaten Bangka Selatan, Provinsi Kepulauan Bangka Belitung	2024
Baginda Timur, Pulau		Pulau	03°07'03.98" S 107°05'08.20" T	Kabupaten Bangka Selatan, Provinsi Kepulauan Bangka Belitung	2021
Baginda Timur, Karang		Karang	03°07'03.98" S 107°05'08.20" T	Kabupaten Bangka Selatan, Provinsi Kepulauan Bangka Belitung	2024
Baginda Utara, Pulau		Pulau	03°06'50.63" S 107°04'55.76" T	Kabupaten Bangka Selatan, Provinsi Kepulauan Bangka Belitung	2021
Baginda Utara, Karang		Karang	03°06'50.63" S 107°04'55.76" T	Kabupaten Bangka Selatan, Provinsi Kepulauan Bangka Belitung	2024
Batuampar, Pulau		Pulau	01°35'43.18" S 105°25'58.60" T	Kabupaten Bangka Barat, Provinsi Kepulauan Bangka Belitung	2021
Batuampar, Karang		Karang	01°35'43.18" S 105°25'58.60" T	Kabupaten Bangka Barat, Provinsi Kepulauan Bangka Belitung	2024
Batubelacan, Pulau		Pulau	01°31'30.90" S 105°43'06.10" T	Kabupaten Bangka, Provinsi Kepulauan Bangka Belitung	2021
Batubelacan, Karang		Karang	01°31'30.90" S 105°43'06.10" T	Kabupaten Bangka, Provinsi Kepulauan Bangka Belitung	2024
Batukelayang, Pulau		Pulau	01°40'26.51" S 105°42'10.76" T	Kabupaten Bangka Barat, Provinsi Kepulauan Bangka Belitung	2021
Batukelayang, Karang		Karang	01°40'26.51" S 105°42'10.76" T	Kabupaten Bangka Barat, Provinsi Kepulauan Bangka Belitung	2024
Batununggal, Pulau		Pulau	01°36'22.36" S 105°23'49.96" T	Kabupaten Bangka Barat, Provinsi Kepulauan Bangka Belitung	2021
Batununggal, Karang		Karang	01°36'22.36" S 105°23'49.96" T	Kabupaten Bangka Barat, Provinsi Kepulauan Bangka Belitung	2024
Batupanjang, Pulau		Pulau	01°32'07.94" S 105°32'10.48" T	Kabupaten Bangka Barat, Provinsi Kepulauan Bangka Belitung	2021
Batupanjang, Karang		Karang	01°32'07.94" S 105°32'10.48" T	Kabupaten Bangka Barat, Provinsi Kepulauan Bangka Belitung	2024
Karangbetere, Pulau		Pulau	03°14'49.99" S 107°49'16.00" T	Kabupaten Belitung, Provinsi Kepulauan Bangka Belitung	2021
Betere, Karang		Karang	03°14'49.99" S 107°49'16.00" T	Kabupaten Belitung, Provinsi Kepulauan Bangka Belitung	2024

Nama Rupabumi	Nama Lain	Unsur Rupabumi	Koordinat	Keterangan Wilayah	Tahun Pembakuan
Karanggosongantu, Pulau		Pulau	02°39'46.00" S 108°14'21.99" T	Kabupaten Belitung Timur, Provinsi Kepulauan Bangka Belitung	2021
Gusongantu, Karang		Karang	02°39'46.00" S 108°14'21.99" T	Kabupaten Belitung Timur, Provinsi Kepulauan Bangka Belitung	2024
Kapal, Pulau		Pulau	03°04'02.55" S 107°25'49.35" T	Kabupaten Belitung, Provinsi Kepulauan Bangka Belitung	2021
Kapal, Karang		Karang	03°04'02.55" S 107°25'49.35" T	Kabupaten Belitung, Provinsi Kepulauan Bangka Belitung	2024
Karanglampu, Pulau		Pulau	03°18'12.52" S 108°27'37.51" T	Kabupaten Belitung Timur, Provinsi Kepulauan Bangka Belitung	2021
Lampu, Karang		Karang	03°18'12.52" S 108°27'37.51" T	Kabupaten Belitung Timur, Provinsi Kepulauan Bangka Belitung	2024
Karangmalang, Pulau		Pulau	02°50'21.99" S 107°06'06.00" T	Kabupaten Bangka Selatan, Provinsi Kepulauan Bangka Belitung	2021
Malang, Karang		Karang	02°50'21.99" S 107°06'06.00" T	Kabupaten Bangka Selatan, Provinsi Kepulauan Bangka Belitung	2024
Karangmelanau, Pulau		Pulau	03°09'27.28" S 107°52'40.46" T	Kabupaten Belitung, Provinsi Kepulauan Bangka Belitung	2021
Melanau, Karang		Karang	03°09'27.28" S 107°52'40.46" T	Kabupaten Belitung, Provinsi Kepulauan Bangka Belitung	2024
Karangtambang, Pulau		Pulau	02°41'08.99" S 108°12'02.00" T	Kabupaten Belitung Timur, Provinsi Kepulauan Bangka Belitung	2021
Tambang, Karang		Karang	02°41'08.99" S 108°12'02.00" T	Kabupaten Belitung Timur, Provinsi Kepulauan Bangka Belitung	2024
Karangtembaga, Pulau		Pulau	02°41'29.06" S 105°52'42.03" T	Kabupaten Bangka Selatan, Provinsi Kepulauan Bangka Belitung	2021
Tembaga, Karang		Karang	02°41'29.06" S 105°52'42.03" T	Kabupaten Bangka Selatan, Provinsi Kepulauan Bangka Belitung	2024
Karangtigepulo, Pulau		Pulau	03°11'42.51" S 108°18'29.28" T	Kabupaten Belitung Timur, Provinsi Kepulauan Bangka Belitung	2021
Tigepulo, Karang		Karang	03°11'42.51" S 108°18'29.28" T	Kabupaten Belitung Timur, Provinsi Kepulauan Bangka Belitung	2024
Aamone, Pulau		Pulau	03°01'35.57" S 134°49'39.58" T	Provinsi Papua Tengah	2021
Aamone, Pulau		Pulau	03°01'35.57" S 134°49'39.58" T	Kabupaten Nabire, Provinsi Papua Tengah	2024
Ahe, Pulau		Pulau	03°05'20.51" S 135°33'41.37" T	Provinsi Papua Tengah	2021
Ahe, Pulau		Pulau	03°05'20.51" S 135°33'41.37" T	Kabupaten Nabire, Provinsi Papua Tengah	2024
Ahiba, Pulau		Pulau	03°05'39.12" S 135°37'19.72" T	Provinsi Papua Tengah	2021
Ahiba, Pulau		Pulau	03°05'39.12" S 135°37'19.72" T	Kabupaten Nabire, Provinsi Papua Tengah	2024

Nama Rupabumi	Nama Lain	Unsur Rupabumi	Koordinat	Keterangan Wilayah	Tahun Pembakuan
Ajawawa, Pulau		Pulau	02°52'44.13" S 134°51'26.95" T	Provinsi Papua Tengah	2021
Ajawawa, Pulau		Pulau	02°52'44.13" S 134°51'26.95" T	Kabupaten Nabire, Provinsi Papua Tengah	2024
Aji, Pulau		Pulau	02°32'55.32" S 107°39'02.99" T	Kabupaten Belitung, Provinsi Kepulauan Bangka Belitung	2021
Aji Keciput, Pulau		Pulau	02°32'55.32" S 107°39'02.99" T	Kabupaten Belitung, Provinsi Kepulauan Bangka Belitung	2024
Tenga, Pulau		Pulau	02°38'47.00" S 108°01'48.00" T	Kabupaten Belitung Timur, Provinsi Kepulauan Bangka Belitung	2021
Alang, Pulau		Pulau	02°38'47.00" S 108°01'48.00" T	Kabupaten Belitung Timur, Provinsi Kepulauan Bangka Belitung	2024
Amamapare, Pulau		Pulau	04°50'52.00" S 136°46'53.00" T	Provinsi Papua Tengah	2021
Amamapare, Pulau		Pulau	04°50'52.00" S 136°46'53.00" T	Kabupaten Mimika, Provinsi Papua Tengah	2024
Anggrameos, Pulau		Pulau	02°42'15.00" S 134°49'59.99" T	Provinsi Papua Tengah	2021
Anggrameos, Pulau		Pulau	02°42'15.00" S 134°49'59.99" T	Kabupaten Nabire, Provinsi Papua Tengah	2024
Anjing, Pulau		Pulau	04°54'45.07" S 136°52'55.27" T	Provinsi Papua Tengah	2021
Anjing, Pulau		Pulau	04°54'45.07" S 136°52'55.27" T	Kabupaten Mimika, Provinsi Papua Tengah	2024
Hantu, Pulau		Pulau	01°31'39.88" S 105°41'17.33" T	Kabupaten Bangka, Provinsi Kepulauan Bangka Belitung	2021
Antu, Pulau		Pulau	01°31'39.88" S 105°41'17.33" T	Kabupaten Bangka, Provinsi Kepulauan Bangka Belitung	2024
Awatiri, Pulau		Pulau	04°53'14.97" S 136°47'14.34" T	Provinsi Papua Tengah	2021
Awatiri, Pulau		Pulau	04°53'14.97" S 136°47'14.34" T	Kabupaten Mimika, Provinsi Papua Tengah	2024
Babi, Pulau		Pulau	01°45'42.58" U 098°45'09.03" T	Provinsi Sumatera Utara	2021
Babi, Pulau		Pulau	01°45'42.58" U 098°45'09.03" T	Kota Sibolga, Provinsi Sumatera Utara	2024
Bakuku, Pulau		Pulau	04°38'37.27" S 122°35'23.05" T	Kabupaten Muna, Provinsi Sulawesi Tenggara	2021
Bakuku, Pulau		Pulau	04°38'37.27" S 122°35'23.05" T	Kabupaten Muna Barat, Provinsi Sulawesi Tenggara	2024
Balu, Pulau		Pulau	04°44'04.78" S 122°21'11.97" T	Kabupaten Muna, Provinsi Sulawesi Tenggara	2021
Balu, Pulau		Pulau	04°44'04.78" S 122°21'11.97" T	Kabupaten Muna Barat, Provinsi Sulawesi Tenggara	2024
Bando, Pulau		Pulau	00°45'38.07" S 099°59'47.69" T	Provinsi Sumatera Barat	2021
Bando, Pulau		Pulau	00°45'38.07" S 099°59'47.69" T	Kota Pariaman, Provinsi Sumatera Barat	2024
Bangko, Pulau		Pulau	04°55'25.00" S 122°20'02.00" T	Kabupaten Muna, Provinsi Sulawesi Tenggara	2021
Bangko, Pulau		Pulau	04°55'25.00" S 122°20'02.00" T	Kabupaten Muna Barat, Provinsi Sulawesi Tenggara	2024

Nama Rupabumi	Nama Lain	Unsur Rupabumi	Koordinat	Keterangan Wilayah	Tahun Pembakuan
Bangkomalampe, Pulau		Pulau	04°41'34.00" S 122°21'09.00" T	Kabupaten Muna, Provinsi Sulawesi Tenggara	2021
Bangkomalampe, Pulau		Pulau	04°41'34.00" S 122°21'09.00" T	Kabupaten Muna Barat, Provinsi Sulawesi Tenggara	2024
Penyusuk, Pulau		Pulau	01°31'44.41" S 105°41'39.46" T	Kabupaten Bangka, Provinsi Kepulauan Bangka Belitung	2021
Batu Bakung, Pulau		Pulau	01°31'44.41" S 105°41'39.46" T	Kabupaten Bangka, Provinsi Kepulauan Bangka Belitung	2024
Batuah, Pulau		Pulau	02°34'45.00" U 099°59'16.00" T	Kabupaten Labuhanbatu, Provinsi Sumatera Utara	2021
Batuah, Pulau		Pulau	02°34'45.00" U 099°59'16.00" T	Kabupaten Labuhanbatu Utara, Provinsi Sumatera Utara	2024
Batuteripang, Pulau		Pulau	01°36'34.19" S 105°38'00.27" T	Kabupaten Bangka Barat, Provinsi Kepulauan Bangka Belitung	2021
Batukelawai, Pulau		Pulau	01°36'34.19" S 105°38'00.27" T	Kabupaten Bangka Barat, Provinsi Kepulauan Bangka Belitung	2024
Batungalang, Pulau		Pulau	03°14'57.27" S 107°28'15.71" T	Kabupaten Belitung, Provinsi Kepulauan Bangka Belitung	2021
Batungalang Seliu, Pulau		Pulau	03°14'57.27" S 107°28'15.71" T	Kabupaten Belitung, Provinsi Kepulauan Bangka Belitung	2024
Batumandawu Dua, Pulau		Pulau	05°41'26.51" S 122°43'37.33" T	Kabupaten Buton, Provinsi Sulawesi Tenggara	2021
Batumandawu Dua, Pulau		Pulau	05°41'26.51" S 122°43'37.33" T	Kabupaten Buton Selatan, Provinsi Sulawesi Tenggara	2024
Batumandawu Satu, Pulau		Pulau	05°41'24.37" S 122°43'39.31" T	Kabupaten Buton, Provinsi Sulawesi Tenggara	2021
Batumandawu Satu, Pulau		Pulau	05°41'24.37" S 122°43'39.31" T	Kabupaten Buton Selatan, Provinsi Sulawesi Tenggara	2024
Mimbar, Pulau		Pulau	08°31'18.97" S 117°38'01.99" T	Kabupaten Sumbawa, Provinsi Nusa Tenggara Barat	2021
Batumimbar, Pulau		Pulau	08°31'18.97" S 117°38'01.99" T	Kabupaten Sumbawa, Provinsi Nusa Tenggara Barat	2024
Putih, Pulau		Pulau	03°48'03.61" S 108°03'59.59" T	Kabupaten Belitung Timur, Provinsi Kepulauan Bangka Belitung	2021
Batun, Pulau		Pulau	03°48'03.61" S 108°03'59.59" T	Kabupaten Belitung Timur, Provinsi Kepulauan Bangka Belitung	2024
Bayan, Pulau		Pulau	02°56'14.35" S 107°25'54.00" T	Kabupaten Belitung, Provinsi Kepulauan Bangka Belitung	2021
Bayan Petaling, Pulau		Pulau	02°56'14.35" S 107°25'54.00" T	Kabupaten Belitung, Provinsi Kepulauan Bangka Belitung	2024
Belanbelan Besar, Pulau		Pulau	04°41'51.72" S 122°23'06.94" T	Kabupaten Muna, Provinsi Sulawesi Tenggara	2021
Belanbelan Besar, Pulau		Pulau	04°41'51.72" S 122°23'06.94" T	Kabupaten Muna Barat, Provinsi Sulawesi Tenggara	2024
Belanbelan Kecil, Pulau		Pulau	04°42'59.00" S 122°24'00.00" T	Kabupaten Muna, Provinsi Sulawesi Tenggara	2021
Belanbelan Kecil, Pulau		Pulau	04°42'59.00" S 122°24'00.00" T	Kabupaten Muna Barat, Provinsi Sulawesi Tenggara	2024
Benawa Besar, Pulau		Pulau	01°05'13.99" S 116°43'36.00" T	Kabupaten Penajam Paser Utara, Provinsi Kalimantan Timur	2021
Benawa Besar, Pulau		Pulau	01°05'13.99" S 116°43'36.00" T	Provinsi Kalimantan Timur	2024

Nama Rupabumi	Nama Lain	Unsur Rupabumi	Koordinat	Keterangan Wilayah	Tahun Pembakuan
Burung, Pulau		Pulau	01°18'47.00" U 124°30'46.00" T	Kabupaten Minahasa Tenggara, Provinsi Sulawesi Utara	2021
Benteng, Pulau		Pulau	01°18'47.00" U 124°30'46.00" T	Kabupaten Minahasa Selatan, Provinsi Sulawesi Utara	2024
Bero, Pulau		Pulau	04°34'43.00" S 122°17'57.99" T	Kabupaten Muna, Provinsi Sulawesi Tenggara	2021
Bero, Pulau		Pulau	04°34'43.00" S 122°17'57.99" T	Kabupaten Muna Barat, Provinsi Sulawesi Tenggara	2024
Bidadari, Pulau		Pulau	04°53'48.82" S 136°47'45.94" T	Provinsi Papua Tengah	2021
Bidadari, Pulau		Pulau	04°53'48.82" S 136°47'45.94" T	Kabupaten Mimika, Provinsi Papua Tengah	2024
Binar, Pulau		Pulau	05°12'30.66" S 137°31'00.95" T	Provinsi Papua Selatan	2021
Binar, Pulau		Pulau	05°12'30.66" S 137°31'00.95" T	Kabupaten Asmat, Provinsi Papua Selatan	2024
Bon, Pulau		Pulau	02°59'25.00" S 134°51'25.99" T	Provinsi Papua Tengah	2021
Bon, Pulau		Pulau	02°59'25.00" S 134°51'25.99" T	Kabupaten Nabire, Provinsi Papua Tengah	2024
Botiwaunda, Pulau		Pulau	05°20'21.21" S 122°29'55.21" T	Kabupaten Buton, Provinsi Sulawesi Tenggara	2021
Botiwaunda, Pulau		Pulau	05°20'21.21" S 122°29'55.21" T	Kabupaten Buton Tengah, Provinsi Sulawesi Tenggara	2024
Botre Kecil, Pulau		Pulau	02°52'56.46" S 134°51'20.31" T	Provinsi Papua Tengah	2021
Botre Kecil, Pulau		Pulau	02°52'56.46" S 134°51'20.31" T	Kabupaten Nabire, Provinsi Papua Tengah	2024
Botre, Pulau		Pulau	02°52'55.24" S 134°51'23.01" T	Provinsi Papua Tengah	2021
Botre, Pulau		Pulau	02°52'55.24" S 134°51'23.01" T	Kabupaten Nabire, Provinsi Papua Tengah	2024
Buaya, Pulau		Pulau	02°59'13.99" U 099°48'11.99" T	Provinsi Sumatera Utara	2021
Buaya, Pulau		Pulau	02°59'13.99" U 099°48'11.99" T	Kota Tanjung Balai, Provinsi Sumatera Utara	2024
Bumbui, Pulau		Pulau	02°54'41.27" S 134°48'13.41" T	Provinsi Papua Tengah	2021
Bumbui, Pulau		Pulau	02°54'41.27" S 134°48'13.41" T	Kabupaten Nabire, Provinsi Papua Tengah	2024
Bungi Napa, Pulau		Pulau	05°32'57.99" S 122°28'27.00" T	Kabupaten Buton, Provinsi Sulawesi Tenggara	2021
Bungi Napa, Pulau		Pulau	05°32'57.99" S 122°28'27.00" T	Kabupaten Buton Selatan, Provinsi Sulawesi Tenggara	2024
Bungi Salata, Pulau		Pulau	05°33'11.99" S 122°28'37.99" T	Kabupaten Buton, Provinsi Sulawesi Tenggara	2021
Bungi Salata, Pulau		Pulau	05°33'11.99" S 122°28'37.99" T	Kabupaten Buton Selatan, Provinsi Sulawesi Tenggara	2024
Bungintaburi, Pulau		Pulau	04°55'43.00" S 122°16'27.99" T	Kabupaten Muna, Provinsi Sulawesi Tenggara	2021
Bungintaburi, Pulau		Pulau	04°55'43.00" S 122°16'27.99" T	Kabupaten Muna Barat, Provinsi Sulawesi Tenggara	2024
Kasab, Pulau		Pulau	01°18'32.15" U 124°30'43.31" T	Kabupaten Minahasa Tenggara, Provinsi Sulawesi Utara	2021
Burung, Pulau		Pulau	01°18'32.15" U 124°30'43.31" T	Kabupaten Minahasa Selatan, Provinsi Sulawesi Utara	2024

Nama Rupabumi	Nama Lain	Unsur Rupabumi	Koordinat	Keterangan Wilayah	Tahun Pembakuan
Burung, Pulau		Pulau	02°36'15.99" U 100°01'23.00" T	Kabupaten Labuhanbatu, Provinsi Sumatera Utara	2021
Burung, Pulau		Pulau	02°36'15.99" U 100°01'23.00" T	Kabupaten Labuhanbatu Utara, Provinsi Sumatera Utara	2024
Tikus, Pulau		Pulau	01°18'51.66" U 124°30'45.28" T	Kabupaten Minahasa Tenggara, Provinsi Sulawesi Utara	2021
Cepatu, Pulau		Pulau	01°18'51.66" U 124°30'45.28" T	Kabupaten Minahasa Selatan, Provinsi Sulawesi Utara	2024
Dandang-Dandang, Pulau		Pulau	07°09'05.88" S 115°50'25.50" T	Kabupaten Sumenep, Provinsi Jawa Timur	2021
Dandang-dandang, Pulau		Pulau	07°09'05.88" S 115°50'25.50" T	Kabupaten Sumenep, Provinsi Jawa Timur	2024
Deniaje, Pulau		Pulau	02°58'16.00" S 134°50'30.00" T	Provinsi Papua Tengah	2021
Deniaje, Pulau		Pulau	02°58'16.00" S 134°50'30.00" T	Kabupaten Nabire, Provinsi Papua Tengah	2024
Dua Barat, Pulau		Pulau	00°57'44.90" S 109°23'06.17" T	Provinsi Kalimantan Barat	2021
Dua Barat, Pulau		Pulau	00°57'44.90" S 109°23'06.17" T	Kabupaten Kayong Utara, Provinsi Kalimantan Barat	2024
Dua Timur, Pulau		Pulau	00°57'36.00" S 109°23'17.00" T	Provinsi Kalimantan Barat	2021
Dua Timur, Pulau		Pulau	00°57'36.00" S 109°23'17.00" T	Kabupaten Kayong Utara, Provinsi Kalimantan Barat	2024
Fumirpits, Pulau		Pulau	05°12'43.07" S 137°31'18.41" T	Provinsi Papua Selatan	2021
Fumirpits, Pulau		Pulau	05°12'43.07" S 137°31'18.41" T	Kabupaten Asmat, Provinsi Papua Selatan	2024
Gala Kecil, Pulau		Pulau	04°53'15.00" S 122°17'40.99" T	Kabupaten Muna, Provinsi Sulawesi Tenggara	2021
Gala Kecil, Pulau		Pulau	04°53'15.00" S 122°17'40.99" T	Kabupaten Muna Barat, Provinsi Sulawesi Tenggara	2024
Gala, Pulau		Pulau	04°52'14.62" S 122°16'00.80" T	Kabupaten Muna, Provinsi Sulawesi Tenggara	2021
Gala, Pulau		Pulau	04°52'14.62" S 122°16'00.80" T	Kabupaten Muna Barat, Provinsi Sulawesi Tenggara	2024
Giliketapang, Pulau		Pulau	07°40'48.16" S 113°15'13.76" T	Kabupaten Probolinggo, Provinsi Jawa Timur	2021
Gili Ketapang, Pulau		Pulau	07°40'48.16" S 113°15'13.76" T	Kabupaten Probolinggo, Provinsi Jawa Timur	2024
Berukik Tengah, Pulau	Pulau Berukik	Pulau	03°13'16.37" S 107°56'44.70" T	Kabupaten Belitung Timur, Provinsi Kepulauan Bangka Belitung	2021
Gusong Hati, Pulau	Pulau Berukik	Pulau	03°13'16.37" S 107°56'44.70" T	Kabupaten Belitung Timur, Provinsi Kepulauan Bangka Belitung	2024
Guagua, Pulau		Pulau	07°07'31.73" S 114°46'42.60" T	Kabupaten Sumenep, Provinsi Jawa Timur	2021
Guwa-Guwa, Pulau		Pulau	07°07'31.73" S 114°46'42.60" T	Kabupaten Sumenep, Provinsi Jawa Timur	2024
Habe, Pulau		Pulau	08°14'31.99" S 139°26'31.99" T	Provinsi Papua Selatan	2021
Habe, Pulau		Pulau	08°14'31.99" S 139°26'31.99" T	Kabupaten Merauke, Provinsi Papua Selatan	2024

Nama Rupabumi	Nama Lain	Unsur Rupabumi	Koordinat	Keterangan Wilayah	Tahun Pembakuan
Hariti, Pulau		Pulau	03°05'08.99" S 135°37'09.99" T	Provinsi Papua Tengah	2021
Hariti, Pulau		Pulau	03°05'08.99" S 135°37'09.99" T	Kabupaten Nabire, Provinsi Papua Tengah	2024
Here Uti, Pulau		Pulau	03°05'39.71" S 135°36'13.21" T	Provinsi Papua Tengah	2021
Here Uti, Pulau		Pulau	03°05'39.71" S 135°36'13.21" T	Kabupaten Nabire, Provinsi Papua Tengah	2024
Here, Pulau		Pulau	03°05'51.00" S 135°35'56.00" T	Provinsi Papua Tengah	2021
Here, Pulau		Pulau	03°05'51.00" S 135°35'56.00" T	Kabupaten Nabire, Provinsi Papua Tengah	2024
Hinabua, Pulau		Pulau	02°54'50.06" S 134°49'40.48" T	Provinsi Papua Tengah	2021
Hinabua, Pulau		Pulau	02°54'50.06" S 134°49'40.48" T	Kabupaten Nabire, Provinsi Papua Tengah	2024
Indo, Pulau		Pulau	04°40'54.99" S 122°25'52.00" T	Kabupaten Muna, Provinsi Sulawesi Tenggara	2021
Indo, Pulau		Pulau	04°40'54.99" S 122°25'52.00" T	Kabupaten Muna Barat, Provinsi Sulawesi Tenggara	2024
Iwowaje, Pulau		Pulau	03°09'46.00" S 134°53'26.99" T	Provinsi Papua Tengah	2021
Iwowaje, Pulau		Pulau	03°09'46.00" S 134°53'26.99" T	Kabupaten Nabire, Provinsi Papua Tengah	2024
Kabuai, Pulau		Pulau	02°32'48.00" S 134°53'02.00" T	Provinsi Papua Tengah	2021
Kabuai, Pulau		Pulau	02°32'48.00" S 134°53'02.00" T	Kabupaten Nabire, Provinsi Papua Tengah	2024
Kadatua, Pulau		Pulau	05°31'53.00" S 122°29'39.00" T	Kabupaten Buton, Provinsi Sulawesi Tenggara	2021
Kadatua, Pulau		Pulau	05°31'53.00" S 122°29'39.00" T	Kabupaten Buton Selatan, Provinsi Sulawesi Tenggara	2024
Kafaoleale, Pulau		Pulau	05°22'34.03" S 122°29'00.12" T	Kabupaten Buton, Provinsi Sulawesi Tenggara	2021
Kafaoleale, Pulau		Pulau	05°22'34.03" S 122°29'00.12" T	Kabupaten Buton Tengah, Provinsi Sulawesi Tenggara	2024
Kaliwu Liwuto, Pulau		Pulau	05°31'52.64" S 122°30'39.56" T	Kabupaten Buton, Provinsi Sulawesi Tenggara	2021
Kaliwu Liwuto, Pulau		Pulau	05°31'52.64" S 122°30'39.56" T	Kabupaten Buton Selatan, Provinsi Sulawesi Tenggara	2024
Kaofe Kansopa, Pulau		Pulau	05°31'59.84" S 122°30'39.20" T	Kabupaten Buton, Provinsi Sulawesi Tenggara	2021
Kaofe Kansopa, Pulau		Pulau	05°31'59.84" S 122°30'39.20" T	Kabupaten Buton Selatan, Provinsi Sulawesi Tenggara	2024
Kaofe Matagholeo, Pulau		Pulau	05°31'59.24" S 122°30'39.47" T	Kabupaten Buton, Provinsi Sulawesi Tenggara	2021
Kaofe Matagholeo, Pulau		Pulau	05°31'59.24" S 122°30'39.47" T	Kabupaten Buton Selatan, Provinsi Sulawesi Tenggara	2024
Karangabang, Pulau		Pulau	03°00'10.75" S 106°26'10.69" T	Kabupaten Bangka Selatan, Provinsi Kepulauan Bangka Belitung	2021
Karangajang, Pulau		Pulau	03°00'10.75" S 106°26'10.69" T	Kabupaten Bangka Selatan, Provinsi Kepulauan Bangka Belitung	2024

Nama Rupabumi	Nama Lain	Unsur Rupabumi	Koordinat	Keterangan Wilayah	Tahun Pembakuan
Kaririai, Pulau		Pulau	02°52'46.08" S 134°49'21.00" T	Provinsi Papua Tengah	2021
Kaririai, Pulau		Pulau	02°52'46.08" S 134°49'21.00" T	Kabupaten Nabire, Provinsi Papua Tengah	2024
Katela, Pulau		Pulau	04°42'06.00" S 122°28'44.00" T	Kabupaten Muna, Provinsi Sulawesi Tenggara	2021
Katela, Pulau		Pulau	04°42'06.00" S 122°28'44.00" T	Kabupaten Muna Barat, Provinsi Sulawesi Tenggara	2024
Kayuanging, Pulau		Pulau	04°38'50.97" S 122°22'59.54" T	Kabupaten Muna, Provinsi Sulawesi Tenggara	2021
Kayuanging, Pulau		Pulau	04°38'50.97" S 122°22'59.54" T	Kabupaten Muna Barat, Provinsi Sulawesi Tenggara	2024
Kecil, Dukoh		Pulau	07°03'15.15" S 115°35'38.02" T	Kabupaten Sumenep, Provinsi Jawa Timur	2021
Kecil, Tukoh		Pulau	07°03'15.15" S 115°35'38.02" T	Kabupaten Sumenep, Provinsi Jawa Timur	2024
Kelawasan, Pulau		Pulau	01°06'24.00" S 116°43'49.00" T	Provinsi Kalimantan Timur	2021
Kelawasan, Pulau		Pulau	01°06'24.00" S 116°43'49.00" T	Kota Balikpapan, Provinsi Kalimantan Timur	2024
Keluang, Pulau	Pulau Keramat	Pulau	02°47'25.86" S 107°39'52.61" T	Kabupaten Belitung, Provinsi Kepulauan Bangka Belitung	2021
Keluang Cerucuk, Pulau	Pulau Keramat	Pulau	02°47'25.86" S 107°39'52.61" T	Kabupaten Belitung, Provinsi Kepulauan Bangka Belitung	2024
Kemantis, Pulau		Pulau	01°04'27.00" S 116°44'44.99" T	Provinsi Kalimantan Timur	2021
Kemantis, Pulau		Pulau	01°04'27.00" S 116°44'44.99" T	Kota Balikpapan, Provinsi Kalimantan Timur	2024
Krasak Darat, Pulau		Pulau	03°05'00.68" S 106°43'20.30" T	Kabupaten Bangka Selatan, Provinsi Kepulauan Bangka Belitung	2021
Kemirai Darat, Pulau		Pulau	03°05'00.68" S 106°43'20.30" T	Kabupaten Bangka Selatan, Provinsi Kepulauan Bangka Belitung	2024
Krasak Laut, Pulau		Pulau	03°05'06.18" S 106°43'45.14" T	Kabupaten Bangka Selatan, Provinsi Kepulauan Bangka Belitung	2021
Kemirai Laut, Pulau		Pulau	03°05'06.18" S 106°43'45.14" T	Kabupaten Bangka Selatan, Provinsi Kepulauan Bangka Belitung	2024
Kikir, Pulau		Pulau	03°02'29.34" S 134°51'26.39" T	Provinsi Papua Tengah	2021
Kikir, Pulau		Pulau	03°02'29.34" S 134°51'26.39" T	Kabupaten Nabire, Provinsi Papua Tengah	2024
Kokoe, Pulau		Pulau	05°29'16.00" S 121°56'21.99" T	Kabupaten Buton, Provinsi Sulawesi Tenggara	2021
Kokoe, Pulau		Pulau	05°29'16.00" S 121°56'21.99" T	Kabupaten Buton Tengah, Provinsi Sulawesi Tenggara	2024
Kolepom, Pulau		Pulau	07°53'44.99" S 138°21'51.00" T	Provinsi Papua Selatan	2021
Kolepom, Pulau		Pulau	07°53'44.99" S 138°21'51.00" T	Kabupaten Merauke, Provinsi Papua Selatan	2024
Komolom, Pulau		Pulau	08°16'41.44" S 138°44'46.22" T	Provinsi Papua Selatan	2021
Komolom, Pulau		Pulau	08°16'41.44" S 138°44'46.22" T	Kabupaten Merauke, Provinsi Papua Selatan	2024

Nama Rupabumi	Nama Lain	Unsur Rupabumi	Koordinat	Keterangan Wilayah	Tahun Pembakuan
Kontumondawu, Pulau		Pulau	05°22'58.53" S 122°23'48.01" T	Kabupaten Buton, Provinsi Sulawesi Tenggara	2021
Kontumondawu, Pulau		Pulau	05°22'58.53" S 122°23'48.01" T	Kabupaten Buton Tengah, Provinsi Sulawesi Tenggara	2024
Tanggakbatu, Pulau		Pulau	02°38'57.00" S 108°01'43.00" T	Kabupaten Belitung Timur, Provinsi Kepulauan Bangka Belitung	2021
Kukup Kijang, Pulau		Pulau	02°38'57.00" S 108°01'43.00" T	Kabupaten Belitung Timur, Provinsi Kepulauan Bangka Belitung	2024
Kumburi, Pulau		Pulau	03°00'33.99" S 135°03'24.00" T	Provinsi Papua Tengah	2021
Kumburi, Pulau		Pulau	03°00'33.99" S 135°03'24.00" T	Kabupaten Nabire, Provinsi Papua Tengah	2024
Kumkum, Pulau		Pulau	02°00'46.00" S 137°11'04.99" T	Kabupaten Waropen, Provinsi Papua	2021
Kumkum, Pulau		Pulau	02°00'46.00" S 137°11'04.99" T	Kabupaten Mamberamo Raya, Provinsi Papua	2024
Kunure, Pulau		Pulau	03°05'46.64" S 135°36'21.21" T	Provinsi Papua Tengah	2021
Kunure, Pulau		Pulau	03°05'46.64" S 135°36'21.21" T	Kabupaten Nabire, Provinsi Papua Tengah	2024
Kuwam, Pulau		Pulau	02°16'34.00" S 134°51'54.00" T	Provinsi Papua Tengah	2021
Kuwam, Pulau		Pulau	02°16'34.00" S 134°51'54.00" T	Kabupaten Nabire, Provinsi Papua Tengah	2024
La Banua, Pulau		Pulau	05°19'05.00" S 122°25'31.00" T	Kabupaten Buton, Provinsi Sulawesi Tenggara	2021
La Banua, Pulau		Pulau	05°19'05.00" S 122°25'31.00" T	Kabupaten Buton Tengah, Provinsi Sulawesi Tenggara	2024
La Kuteeno, Pulau		Pulau	05°40'11.19" S 122°43'59.97" T	Kabupaten Buton, Provinsi Sulawesi Tenggara	2021
La Kuteeno, Pulau		Pulau	05°40'11.19" S 122°43'59.97" T	Kabupaten Buton Selatan, Provinsi Sulawesi Tenggara	2024
Laag, Pulau		Pulau	05°20'41.94" S 137°44'15.83" T	Provinsi Papua Selatan	2021
Laag, Pulau		Pulau	05°20'41.94" S 137°44'15.83" T	Kabupaten Asmat, Provinsi Papua Selatan	2024
Labuanbili, Pulau		Pulau	04°25'02.16" S 122°52'50.18" T	Kabupaten Buton Utara, Provinsi Sulawesi Tenggara	2021
Labuanbili, Pulau		Pulau	04°25'02.16" S 122°52'50.18" T	Kabupaten Konawe Selatan, Provinsi Sulawesi Tenggara	2024
Labuani, Pulau		Pulau	05°39'31.08" S 122°44'23.49" T	Kabupaten Buton, Provinsi Sulawesi Tenggara	2021
Labuani, Pulau		Pulau	05°39'31.08" S 122°44'23.49" T	Kabupaten Buton Selatan, Provinsi Sulawesi Tenggara	2024
Lambunopali, Pulau		Pulau	05°19'00.38" S 122°25'46.25" T	Kabupaten Buton, Provinsi Sulawesi Tenggara	2021
Lambunopali, Pulau		Pulau	05°19'00.38" S 122°25'46.25" T	Kabupaten Buton Tengah, Provinsi Sulawesi Tenggara	2024
La Daru, Pulau		Pulau	05°20'27.33" S 122°29'50.62" T	Kabupaten Buton, Provinsi Sulawesi Tenggara	2021
Landua, Pulau		Pulau	05°20'27.33" S 122°29'50.62" T	Kabupaten Buton Tengah, Provinsi Sulawesi Tenggara	2024
Latoa, Pulau		Pulau	04°39'00.00" S 122°21'09.00" T	Kabupaten Muna, Provinsi Sulawesi Tenggara	2021
Latoa, Pulau		Pulau	04°39'00.00" S 122°21'09.00" T	Kabupaten Muna Barat, Provinsi Sulawesi Tenggara	2024

Nama Rupabumi	Nama Lain	Unsur Rupabumi	Koordinat	Keterangan Wilayah	Tahun Pembakuan
Lemolemo, Pulau		Pulau	04°55'38.20" S 122°45'26.75" T	Kabupaten Buton Utara, Provinsi Sulawesi Tenggara	2021
Lemolemo, Pulau		Pulau	04°55'38.20" S 122°45'26.75" T	Kabupaten Muna, Provinsi Sulawesi Tenggara	2024
Liwuto, Pulau		Pulau	05°18'54.78" S 122°31'22.19" T	Kabupaten Buton, Provinsi Sulawesi Tenggara	2021
Liwuto, Pulau		Pulau	05°17'49.81" S 122°31'18.66" T	Kabupaten Buton Tengah, Provinsi Sulawesi Tenggara	2024
Liwuto, Pulau		Pulau	05°31'43.51" S 122°28'18.79" T	Kabupaten Buton, Provinsi Sulawesi Tenggara	2021
Liwuto, Pulau		Pulau	05°31'43.51" S 122°28'18.79" T	Kabupaten Buton Selatan, Provinsi Sulawesi Tenggara	2024
Liwutongkidi, Pulau		Pulau	05°35'46.00" S 122°30'29.00" T	Kabupaten Buton, Provinsi Sulawesi Tenggara	2021
Liwutongkidi, Pulau		Pulau	05°35'46.00" S 122°30'29.00" T	Kabupaten Buton Selatan, Provinsi Sulawesi Tenggara	2024
Lumuna Besar, Pulau		Pulau	04°41'10.00" S 122°24'56.99" T	Kabupaten Muna, Provinsi Sulawesi Tenggara	2021
Lumuna Besar, Pulau		Pulau	04°41'10.00" S 122°24'56.99" T	Kabupaten Muna Barat, Provinsi Sulawesi Tenggara	2024
Madiana, Pulau		Pulau	02°53'06.40" S 134°51'14.92" T	Provinsi Papua Tengah	2021
Madiana, Pulau		Pulau	02°53'06.40" S 134°51'14.92" T	Kabupaten Nabire, Provinsi Papua Tengah	2024
Maginti, Pulau		Pulau	04°50'12.34" S 122°11'32.95" T	Kabupaten Muna, Provinsi Sulawesi Tenggara	2021
Maginti, Pulau		Pulau	04°50'12.34" S 122°11'32.95" T	Kabupaten Muna Barat, Provinsi Sulawesi Tenggara	2024
Maloang Kecil, Pulau		Pulau	04°39'55.00" S 122°18'20.00" T	Kabupaten Muna, Provinsi Sulawesi Tenggara	2021
Maloang Kecil, Pulau		Pulau	04°39'55.00" S 122°18'20.00" T	Kabupaten Muna Barat, Provinsi Sulawesi Tenggara	2024
Maloang, Pulau		Pulau	04°39'29.99" S 122°18'00.00" T	Kabupaten Muna, Provinsi Sulawesi Tenggara	2021
Maloang, Pulau		Pulau	04°39'29.99" S 122°18'00.00" T	Kabupaten Muna Barat, Provinsi Sulawesi Tenggara	2024
Mandike, Pulau		Pulau	04°39'50.00" S 122°24'15.99" T	Kabupaten Muna, Provinsi Sulawesi Tenggara	2021
Mandike, Pulau		Pulau	04°39'50.00" S 122°24'15.99" T	Kabupaten Muna Barat, Provinsi Sulawesi Tenggara	2024
Mangga, Pulau		Pulau	03°09'51.76" S 134°53'38.03" T	Provinsi Papua Tengah	2021
Mangga, Pulau		Pulau	03°09'51.76" S 134°53'38.03" T	Kabupaten Nabire, Provinsi Papua Tengah	2024
Manimaje, Pulau		Pulau	03°03'37.55" S 134°50'22.31" T	Provinsi Papua Tengah	2021
Manimaje, Pulau		Pulau	03°03'37.55" S 134°50'22.31" T	Kabupaten Nabire, Provinsi Papua Tengah	2024
Marua, Pulau		Pulau	03°14'38.20" S 134°51'55.62" T	Provinsi Papua Tengah	2021
Marua, Pulau		Pulau	03°14'38.20" S 134°51'55.62" T	Kabupaten Nabire, Provinsi Papua Tengah	2024
Masalokaan, Pulau		Pulau	04°42'00.29" S 122°18'16.15" T	Kabupaten Muna, Provinsi Sulawesi Tenggara	2021
Masalokaan, Pulau		Pulau	04°42'00.29" S 122°18'16.15" T	Kabupaten Muna Barat, Provinsi Sulawesi Tenggara	2024

Nama Rupabumi	Nama Lain	Unsur Rupabumi	Koordinat	Keterangan Wilayah	Tahun Pembakuan
Mastiga Darat, Pulau		Pulau	00°56'30.00" S 109°15'32.00" T	Provinsi Kalimantan Barat	2021
Mastiga Darat, Pulau		Pulau	00°56'30.00" S 109°15'32.00" T	Kabupaten Kayong Utara, Provinsi Kalimantan Barat	2024
Mastiga Laut, Pulau		Pulau	00°56'44.00" S 109°15'00.00" T	Provinsi Kalimantan Barat	2021
Mastiga Laut, Pulau		Pulau	00°56'44.00" S 109°15'00.00" T	Kabupaten Kayong Utara, Provinsi Kalimantan Barat	2024
Matea, Pulau		Pulau	05°19'03.38" S 122°25'23.05" T	Kabupaten Buton, Provinsi Sulawesi Tenggara	2021
Matea, Pulau		Pulau	05°19'03.38" S 122°25'23.05" T	Kabupaten Buton Tengah, Provinsi Sulawesi Tenggara	2024
Mehaonuno, Pulau		Pulau	05°19'01.28" S 122°25'19.50" T	Kabupaten Buton, Provinsi Sulawesi Tenggara	2021
Mehaonuno Langkomu, Pulau		Pulau	05°19'01.28" S 122°25'19.50" T	Kabupaten Buton Tengah, Provinsi Sulawesi Tenggara	2024
Mehaonuno, Pulau		Pulau	05°20'20.98" S 122°29'56.19" T	Kabupaten Buton, Provinsi Sulawesi Tenggara	2021
Mehaonuno, Pulau		Pulau	05°20'20.98" S 122°29'56.19" T	Kabupaten Buton Tengah, Provinsi Sulawesi Tenggara	2024
Meresak, Pulau		Pulau	00°56'49.99" S 109°21'34.99" T	Provinsi Kalimantan Barat	2021
Meresak, Pulau		Pulau	00°56'49.99" S 109°21'34.99" T	Kabupaten Kayong Utara, Provinsi Kalimantan Barat	2024
Moheru Loppoe, Pulau		Pulau	02°57'36.95" S 121°03'49.98" T	Kabupaten Kolaka Utara, Provinsi Sulawesi Tenggara	2021
Moheru, Pulau		Pulau	02°57'37.08" S 121°03'49.77" T	Kabupaten Kolaka Utara, Provinsi Sulawesi Tenggara	2024
Mora, Pulau		Pulau	02°55'36.99" S 135°42'16.99" T	Provinsi Papua Tengah	2021
Mora, Pulau		Pulau	02°55'36.99" S 135°42'16.99" T	Kabupaten Nabire, Provinsi Papua Tengah	2024
Mowirin, Pulau		Pulau	03°04'58.79" S 135°34'57.08" T	Provinsi Papua Tengah	2021
Mowirin, Pulau		Pulau	03°04'58.79" S 135°34'57.08" T	Kabupaten Nabire, Provinsi Papua Tengah	2024
Nambo Kidi, Pulau		Pulau	05°24'23.56" S 122°36'11.53" T	Kabupaten Buton, Provinsi Sulawesi Tenggara	2021
Nambo Kidi, Pulau		Pulau	05°24'23.56" S 122°36'11.53" T	Kabupaten Buton Tengah, Provinsi Sulawesi Tenggara	2024
Nambonambo, Pulau		Pulau	05°24'29.94" S 122°36'12.75" T	Kabupaten Buton, Provinsi Sulawesi Tenggara	2021
Nambonambo, Pulau		Pulau	05°24'29.94" S 122°36'12.75" T	Kabupaten Buton Tengah, Provinsi Sulawesi Tenggara	2024
Nu Buri, Pulau		Pulau	03°17'23.47" S 135°05'36.63" T	Provinsi Papua Tengah	2021
Nu Buri, Pulau		Pulau	03°17'23.47" S 135°05'36.63" T	Kabupaten Nabire, Provinsi Papua Tengah	2024
Nu Mini, Pulau		Pulau	03°06'02.13" S 135°35'10.00" T	Provinsi Papua Tengah	2021
Nu Mini, Pulau		Pulau	03°06'02.13" S 135°35'10.00" T	Kabupaten Nabire, Provinsi Papua Tengah	2024
Nuta Barita, Pulau		Pulau	03°06'07.99" S 135°09'25.99" T	Provinsi Papua Tengah	2021
Nuta Barita, Pulau		Pulau	03°06'07.99" S 135°09'25.99" T	Kabupaten Nabire, Provinsi Papua Tengah	2024

Nama Rupabumi	Nama Lain	Unsur Rupabumi	Koordinat	Keterangan Wilayah	Tahun Pembakuan
Nuta Utita, Pulau		Pulau	02°56'10.00" S 135°43'48.00" T	Provinsi Papua Tengah	2021
Nuta Utita, Pulau		Pulau	02°56'10.00" S 135°43'48.00" T	Kabupaten Nabire, Provinsi Papua Tengah	2024
Onolimbu, Pulau		Pulau	01°04'32.00" U 097°54'14.00" T	Kabupaten Nias, Provinsi Sumatera Utara	2021
Onolimbu Sebu, Pulau		Pulau	01°04'32.00" U 097°54'14.00" T	Kabupaten Nias, Provinsi Sumatera Utara	2024
Musi, Pulau		Pulau	01°04'46.99" U 097°55'46.99" T	Kabupaten Nias, Provinsi Sumatera Utara	2021
Onolimbu Side-ide, Pulau		Pulau	01°04'46.99" U 097°55'46.99" T	Kabupaten Nias, Provinsi Sumatera Utara	2024
Panjang, Pulau		Pulau	01°45'08.28" U 098°44'51.44" T	Provinsi Sumatera Utara	2021
Panjang, Pulau		Pulau	01°45'08.28" U 098°44'51.44" T	Kota Sibolga, Provinsi Sumatera Utara	2024
Pasimadiki, Pulau		Pulau	04°50'44.61" S 122°13'19.92" T	Kabupaten Muna, Provinsi Sulawesi Tenggara	2021
Pasimadiki, Pulau		Pulau	04°50'44.61" S 122°13'19.92" T	Kabupaten Muna Barat, Provinsi Sulawesi Tenggara	2024
Pasipadanga, Pulau		Pulau	04°58'16.49" S 122°10'26.61" T	Kabupaten Muna, Provinsi Sulawesi Tenggara	2021
Pasipadanga, Pulau		Pulau	04°58'16.49" S 122°10'26.61" T	Kabupaten Muna Barat, Provinsi Sulawesi Tenggara	2024
Pasipibangkawang, Pulau		Pulau	04°41'20.00" S 122°19'52.00" T	Kabupaten Muna, Provinsi Sulawesi Tenggara	2021
Pasipibangkawang, Pulau		Pulau	04°41'20.00" S 122°19'52.00" T	Kabupaten Muna Barat, Provinsi Sulawesi Tenggara	2024
Batukecipai, Pulau		Pulau	02°32'37.03" S 107°43'25.38" T	Kabupaten Belitung, Provinsi Kepulauan Bangka Belitung	2021
Pendaunan, Pulau		Pulau	02°32'37.03" S 107°43'25.38" T	Kabupaten Belitung, Provinsi Kepulauan Bangka Belitung	2024
Nibong Seribu, Pulau		Pulau	02°38'40.30" S 108°01'57.25" T	Kabupaten Belitung Timur, Provinsi Kepulauan Bangka Belitung	2021
Penuisen, Pulau		Pulau	02°38'40.30" S 108°01'57.25" T	Kabupaten Belitung Timur, Provinsi Kepulauan Bangka Belitung	2024
Mentigi, Pulau		Pulau	01°31'41.98" S 105°41'22.03" T	Kabupaten Bangka, Provinsi Kepulauan Bangka Belitung	2021
Penyusuk, Pulau		Pulau	01°31'41.98" S 105°41'22.03" T	Kabupaten Bangka, Provinsi Kepulauan Bangka Belitung	2024
Pepaya, Pulau		Pulau	03°12'55.00" S 135°04'50.99" T	Provinsi Papua Tengah	2021
Pepaya, Pulau		Pulau	03°12'55.00" S 135°04'50.99" T	Kabupaten Nabire, Provinsi Papua Tengah	2024
Poiwai, Pulau		Pulau	01°52'37.99" S 137°05'40.99" T	Kabupaten Waropen, Provinsi Papua	2021
Poiwai, Pulau		Pulau	01°52'37.99" S 137°05'40.99" T	Kabupaten Mamberamo Raya, Provinsi Papua	2024
Poncan Gadang, Pulau		Pulau	01°42'38.00" U 098°45'51.99" T	Provinsi Sumatera Utara	2021
Poncan Gadang, Pulau		Pulau	01°42'38.00" U 098°45'51.99" T	Kota Sibolga, Provinsi Sumatera Utara	2024

Nama Rupabumi	Nama Lain	Unsur Rupabumi	Koordinat	Keterangan Wilayah	Tahun Pembakuan
Poncan Ketek, Pulau		Pulau	01°43'49.30" U 098°45'12.99" T	Provinsi Sumatera Utara	2021
Poncan Ketek, Pulau		Pulau	01°43'49.30" U 098°45'12.99" T	Kota Sibolga, Provinsi Sumatera Utara	2024
Porling, Pulau		Pulau	02°35'37.00" U 100°00'01.00" T	Kabupaten Labuhanbatu, Provinsi Sumatera Utara	2021
Porling, Pulau		Pulau	02°35'37.00" U 100°00'01.00" T	Kabupaten Labuhanbatu Utara, Provinsi Sumatera Utara	2024
Puriri, Pulau		Pulau	04°54'41.94" S 136°49'11.48" T	Provinsi Papua Tengah	2021
Puriri, Pulau		Pulau	04°54'41.94" S 136°49'11.48" T	Kabupaten Mimika, Provinsi Papua Tengah	2024
Purure, Pulau		Pulau	02°59'17.12" S 134°51'00.33" T	Provinsi Papua Tengah	2021
Purure, Pulau		Pulau	02°59'17.12" S 134°51'00.33" T	Kabupaten Nabire, Provinsi Papua Tengah	2024
Bakung, Pulau		Pulau	01°31'57.41" S 105°41'48.89" T	Kabupaten Bangka, Provinsi Kepulauan Bangka Belitung	2021
Putri, Pulau		Pulau	01°31'57.41" S 105°41'48.89" T	Kabupaten Bangka, Provinsi Kepulauan Bangka Belitung	2024
Puyen, Pulau		Pulau	08°48'23.29" S 116°48'04.46" T	Kabupaten Sumbawa Barat, Provinsi Nusa Tenggara Barat	2021
Puyung, Pulau		Pulau	08°48'23.29" S 116°48'04.46" T	Kabupaten Sumbawa Barat, Provinsi Nusa Tenggara Barat	2024
Rage, Pulau		Pulau	03°02'12.13" S 134°50'18.31" T	Provinsi Papua Tengah	2021
Rage, Pulau		Pulau	03°02'12.13" S 134°50'18.31" T	Kabupaten Nabire, Provinsi Papua Tengah	2024
Rangku, Pulau		Pulau	04°46'08.00" S 122°15'51.99" T	Kabupaten Muna, Provinsi Sulawesi Tenggara	2021
Rangku, Pulau		Pulau	04°46'08.00" S 122°15'51.99" T	Kabupaten Muna Barat, Provinsi Sulawesi Tenggara	2024
Ransaweta, Pulau		Pulau	04°42'52.99" S 122°27'56.99" T	Kabupaten Muna, Provinsi Sulawesi Tenggara	2021
Ransaweta, Pulau		Pulau	04°42'52.99" S 122°27'56.99" T	Kabupaten Muna Barat, Provinsi Sulawesi Tenggara	2024
Ratewa, Pulau		Pulau	02°56'55.14" S 135°45'14.70" T	Provinsi Papua Tengah	2021
Ratewa, Pulau		Pulau	02°56'55.14" S 135°45'14.70" T	Kabupaten Nabire, Provinsi Papua Tengah	2024
Roene, Pulau		Pulau	03°05'57.00" S 135°37'32.99" T	Provinsi Papua Tengah	2021
Roene, Pulau		Pulau	03°05'57.00" S 135°37'32.99" T	Kabupaten Nabire, Provinsi Papua Tengah	2024
Rori, Pulau		Pulau	03°02'57.99" S 134°51'42.00" T	Provinsi Papua Tengah	2021
Rori, Pulau		Pulau	03°02'57.99" S 134°51'42.00" T	Kabupaten Nabire, Provinsi Papua Tengah	2024
Roriegi, Pulau		Pulau	02°52'45.00" S 134°49'27.00" T	Provinsi Papua Tengah	2021
Roriegi, Pulau		Pulau	02°52'45.00" S 134°49'27.00" T	Kabupaten Nabire, Provinsi Papua Tengah	2024
Rorobo, Pulau		Pulau	02°23'43.00" S 134°57'42.99" T	Provinsi Papua Tengah	2021
Rorobo, Pulau		Pulau	02°23'43.00" S 134°57'42.99" T	Kabupaten Nabire, Provinsi Papua Tengah	2024

Nama Rupabumi	Nama Lain	Unsur Rupabumi	Koordinat	Keterangan Wilayah	Tahun Pembakuan
Runggawor, Pulau		Pulau	03°03'10.00" S 134°51'46.00" T	Provinsi Papua Tengah	2021
Runggawor, Pulau		Pulau	03°03'10.00" S 134°51'46.00" T	Kabupaten Nabire, Provinsi Papua Tengah	2024
Sampakera, Pulau		Pulau	05°20'47.36" S 122°29'54.86" T	Kabupaten Buton, Provinsi Sulawesi Tenggara	2021
Sampakera, Pulau		Pulau	05°20'47.36" S 122°29'54.86" T	Kabupaten Buton Tengah, Provinsi Sulawesi Tenggara	2024
Sanggaleang, Pulau		Pulau	04°38'23.45" S 122°19'49.31" T	Kabupaten Muna, Provinsi Sulawesi Tenggara	2021
Sanggaleang, Pulau		Pulau	04°38'23.45" S 122°19'49.31" T	Kabupaten Muna Barat, Provinsi Sulawesi Tenggara	2024
Santigi, Pulau		Pulau	04°35'12.00" S 122°21'00.00" T	Kabupaten Muna, Provinsi Sulawesi Tenggara	2021
Santigi, Pulau		Pulau	04°35'12.00" S 122°21'00.00" T	Kabupaten Muna Barat, Provinsi Sulawesi Tenggara	2024
Sarang, Gili		Pulau	08°53'00.02" S 115°59'16.20" T	Kabupaten Lombok Barat, Provinsi Nusa Tenggara Barat	2021
Sarang Barat, Gili		Pulau	08°53'00.02" S 115°59'16.20" T	Kabupaten Lombok Barat, Provinsi Nusa Tenggara Barat	2024
Sarang, Gili		Pulau	08°53'54.11" S 116°02'58.02" T	Kabupaten Lombok Barat, Provinsi Nusa Tenggara Barat	2021
Sarang Timur, Gili		Pulau	08°53'54.11" S 116°02'58.02" T	Kabupaten Lombok Barat, Provinsi Nusa Tenggara Barat	2024
Sarimas, Pulau		Pulau	02°35'06.00" U 100°00'32.00" T	Kabupaten Labuhanbatu, Provinsi Sumatera Utara	2021
Sarimas, Pulau		Pulau	02°35'06.00" U 100°00'32.00" T	Kabupaten Labuhanbatu Utara, Provinsi Sumatera Utara	2024
Sariwe, Pulau		Pulau	03°02'43.00" S 135°47'04.99" T	Provinsi Papua Tengah	2021
Sariwe, Pulau		Pulau	03°02'43.00" S 135°47'04.99" T	Kabupaten Nabire, Provinsi Papua Tengah	2024
Sesai, Pulau		Pulau	08°45'01.00" S 116°42'56.99" T	Kabupaten Sumbawa Barat, Provinsi Nusa Tenggara Barat	2021
Satu, Pulau		Pulau	08°45'01.00" S 116°42'56.99" T	Kabupaten Sumbawa Barat, Provinsi Nusa Tenggara Barat	2024
Si, Pulau		Pulau	03°09'11.99" S 135°39'28.00" T	Provinsi Papua Tengah	2021
Si, Pulau		Pulau	03°09'11.99" S 135°39'28.00" T	Kabupaten Nabire, Provinsi Papua Tengah	2024
Simuang, Pulau		Pulau	04°37'04.91" S 122°19'07.74" T	Kabupaten Muna, Provinsi Sulawesi Tenggara	2021
Simuang, Pulau		Pulau	04°37'04.91" S 122°19'07.74" T	Kabupaten Muna Barat, Provinsi Sulawesi Tenggara	2024
Siompu, Pulau		Pulau	05°39'52.99" S 122°31'05.00" T	Kabupaten Buton, Provinsi Sulawesi Tenggara	2021
Siompu, Pulau		Pulau	05°39'52.99" S 122°31'05.00" T	Kabupaten Buton Selatan, Provinsi Sulawesi Tenggara	2024
Somerwoo, Pulau		Pulau	05°11'07.00" S 137°30'18.00" T	Provinsi Papua Selatan	2021
Somerwoo, Pulau		Pulau	05°11'07.00" S 137°30'18.00" T	Kabupaten Asmat, Provinsi Papua Selatan	2024
Taboang, Pulau		Pulau	04°52'18.00" S 122°14'56.11" T	Kabupaten Muna, Provinsi Sulawesi Tenggara	2021
Taboang, Pulau		Pulau	04°52'18.00" S 122°14'56.11" T	Kabupaten Muna Barat, Provinsi Sulawesi Tenggara	2024

Nama Rupabumi	Nama Lain	Unsur Rupabumi	Koordinat	Keterangan Wilayah	Tahun Pembakuan
Talaga Balano, Pulau		Pulau	05°30'29.00" S 122°01'54.99" T	Kabupaten Buton, Provinsi Sulawesi Tenggara	2021
Talaga Balano, Pulau	Pulau Talaga Besar	Pulau	05°30'29.00" S 122°01'54.99" T	Kabupaten Buton Tengah, Provinsi Sulawesi Tenggara	2024
Talaga Kidino, Pulau		Pulau	05°28'55.99" S 122°04'59.99" T	Kabupaten Buton, Provinsi Sulawesi Tenggara	2021
Talaga Kidino, Pulau	Pulau Talaga Kecil	Pulau	05°28'55.99" S 122°04'59.99" T	Kabupaten Buton Tengah, Provinsi Sulawesi Tenggara	2024
Tasipi, Pulau		Pulau	04°37'18.00" S 122°20'03.99" T	Kabupaten Muna, Provinsi Sulawesi Tenggara	2021
Tasipi, Pulau		Pulau	04°37'18.00" S 122°20'03.99" T	Kabupaten Muna Barat, Provinsi Sulawesi Tenggara	2024
Sepatu, Pulau		Pulau	01°18'01.00" U 124°30'27.00" T	Kabupaten Minahasa Tenggara, Provinsi Sulawesi Utara	2021
Tatapaan, Pulau		Pulau	01°18'01.00" U 124°30'27.00" T	Kabupaten Minahasa Selatan, Provinsi Sulawesi Utara	2024
Tiga, Pulau		Pulau	04°34'46.34" S 122°19'40.14" T	Kabupaten Muna, Provinsi Sulawesi Tenggara	2021
Tiga, Pulau		Pulau	04°34'46.34" S 122°19'40.14" T	Kabupaten Muna Barat, Provinsi Sulawesi Tenggara	2024
Maobu, Pulau		Pulau	05°18'53.32" S 122°23'51.03" T	Kabupaten Buton, Provinsi Sulawesi Tenggara	2021
Tipoano Maobu, Pulau		Pulau	05°18'53.32" S 122°23'51.03" T	Kabupaten Buton Tengah, Provinsi Sulawesi Tenggara	2024
Tobotobo Dua, Pulau		Pulau	07°08'45.20" S 115°51'08.62" T	Kabupaten Sumenep, Provinsi Jawa Timur	2021
Tobo-tobodua, Pulau		Pulau	07°08'45.20" S 115°51'08.62" T	Kabupaten Sumenep, Provinsi Jawa Timur	2024
Tabokraba, Pulau		Pulau	07°08'20.30" S 115°50'19.85" T	Kabupaten Sumenep, Provinsi Jawa Timur	2021
Toboraba, Pulau		Pulau	07°08'20.30" S 115°50'19.85" T	Kabupaten Sumenep, Provinsi Jawa Timur	2024
Toko-Toko Wawoone, Pulau		Pulau	03°50'41.03" S 122°27'05.17" T	Kabupaten Konawe, Provinsi Sulawesi Tenggara	2021
Toko-Toko Wawoone, Pulau		Pulau	03°50'41.03" S 122°27'05.17" T	Provinsi Sulawesi Tenggara	2024
Tuantahir, Pulau		Pulau	02°57'49.00" U 099°48'46.00" T	Provinsi Sumatera Utara	2021
Tuantahir, Pulau		Pulau	02°57'49.00" U 099°48'46.00" T	Kota Tanjung Balai, Provinsi Sumatera Utara	2024
Wacuea Waodeburi, Pulau		Pulau	04°40'00.00" S 123°10'54.99" T	Kabupaten Buton Utara, Provinsi Sulawesi Tenggara	2021
Wacu Ea Waodeburi, Pulau		Pulau	04°40'00.00" S 123°10'54.99" T	Kabupaten Buton Utara, Provinsi Sulawesi Tenggara	2024
Wacuea Witaitonga, Pulau		Pulau	04°49'12.00" S 123°05'24.00" T	Kabupaten Buton Utara, Provinsi Sulawesi Tenggara	2021
Wacu Ea Witaitonga, Pulau		Pulau	04°49'12.00" S 123°05'24.00" T	Kabupaten Buton Utara, Provinsi Sulawesi Tenggara	2024
Wacuata, Pulau		Pulau	06°12'00.00" S 122°41'24.00" T	Kabupaten Buton, Provinsi Sulawesi Tenggara	2021
Wacuata, Pulau		Pulau	06°12'00.00" S 122°41'24.00" T	Kabupaten Buton Selatan, Provinsi Sulawesi Tenggara	2024
Wadinangamanu, Pulau		Pulau	05°18'56.89" S 122°25'18.00" T	Kabupaten Buton, Provinsi Sulawesi Tenggara	2021
Wadinangamanu, Pulau		Pulau	05°18'56.89" S 122°25'18.00" T	Kabupaten Buton Tengah, Provinsi Sulawesi Tenggara	2024

Nama Rupabumi	Nama Lain	Unsur Rupabumi	Koordinat	Keterangan Wilayah	Tahun Pembakuan
Wakao, Pulau		Pulau	05°29'39.00" S 121°56'08.99" T	Kabupaten Buton, Provinsi Sulawesi Tenggara	2021
Wakao, Pulau	Pulau Wali Besar	Pulau	05°29'39.00" S 121°56'08.99" T	Kabupaten Buton Tengah, Provinsi Sulawesi Tenggara	2024
Wakinamboro, Pulau		Pulau	05°29'35.99" S 121°56'20.00" T	Kabupaten Buton, Provinsi Sulawesi Tenggara	2021
Wakinamboro, Pulau	Pulau Wali Kecil	Pulau	05°29'35.99" S 121°56'20.00" T	Kabupaten Buton Tengah, Provinsi Sulawesi Tenggara	2024
Wansaringan, Pulau		Pulau	04°40'21.00" S 122°25'27.99" T	Kabupaten Muna, Provinsi Sulawesi Tenggara	2021
Wansaringan, Pulau		Pulau	04°40'21.00" S 122°25'27.99" T	Kabupaten Muna Barat, Provinsi Sulawesi Tenggara	2024
Wapuane Luar, Pulau		Pulau	04°54'06.00" S 122°46'09.99" T	Kabupaten Muna, Provinsi Sulawesi Tenggara	2021
Wapuane Luar Besar, Pulau		Pulau	04°54'06.00" S 122°46'09.99" T	Kabupaten Muna, Provinsi Sulawesi Tenggara	2024
Wapuane Luar, Pulau		Pulau	04°54'04.36" S 122°46'10.19" T	Kabupaten Muna, Provinsi Sulawesi Tenggara	2021
Wapuane Luar Kecil, Pulau		Pulau	04°54'04.36" S 122°46'10.19" T	Kabupaten Muna, Provinsi Sulawesi Tenggara	2024
Warahire, Pulau		Pulau	03°06'16.99" S 135°32'48.99" T	Provinsi Papua Tengah	2021
Warahire, Pulau		Pulau	03°06'16.99" S 135°32'48.99" T	Kabupaten Nabire, Provinsi Papua Tengah	2024
Waru, Pulau		Pulau	03°05'12.15" S 135°35'18.49" T	Provinsi Papua Tengah	2021
Waru, Pulau		Pulau	03°05'12.15" S 135°35'18.49" T	Kabupaten Nabire, Provinsi Papua Tengah	2024
Wasulewe, Pulau		Pulau	04°54'08.60" S 122°46'09.80" T	Kabupaten Muna, Provinsi Sulawesi Tenggara	2021
Wasulewe Besar, Pulau		Pulau	04°54'08.60" S 122°46'09.80" T	Kabupaten Muna, Provinsi Sulawesi Tenggara	2024
Wasulewe, Pulau		Pulau	04°53'44.88" S 122°46'02.08" T	Kabupaten Muna, Provinsi Sulawesi Tenggara	2021
Wasulewe Kecil, Pulau		Pulau	04°53'44.88" S 122°46'02.08" T	Kabupaten Muna, Provinsi Sulawesi Tenggara	2024
Matandabulawa, Pulau		Pulau	05°12'47.93" S 122°17'51.67" T	Kabupaten Buton, Provinsi Sulawesi Tenggara	2021
Watandabulawa, Pulau		Pulau	05°12'47.93" S 122°17'51.67" T	Kabupaten Buton Tengah, Provinsi Sulawesi Tenggara	2024
Wawonni, Pulau		Pulau	04°06'50.00" S 123°06'07.99" T	Kabupaten Konawe, Provinsi Sulawesi Tenggara	2021
Wawonii, Pulau		Pulau	04°06'50.00" S 123°06'07.99" T	Kabupaten Konawe Kepulauan, Provinsi Sulawesi Tenggara	2024
Yapero, Pulau		Pulau	05°02'11.05" S 137°11'19.47" T	Provinsi Papua Tengah	2021
Yapero, Pulau		Pulau	05°02'11.05" S 137°11'19.47" T	Kabupaten Mimika, Provinsi Papua Tengah	2024
Zbma Sebu, Pulau		Pulau	01°01'28.36" U 097°57'16.83" T	Kabupaten Nias, Provinsi Sumatera Utara	2021
Zoma Sebu, Pulau		Pulau	01°01'28.36" U 097°57'16.83" T	Kabupaten Nias, Provinsi Sumatera Utara	2024
Zima Siideide, Pulau		Pulau	01°01'21.00" U 097°57'56.00" T	Kabupaten Nias, Provinsi Sumatera Utara	2021
Zoma Side-ide, Pulau		Pulau	01°01'21.00" U 097°57'56.00" T	Kabupaten Nias, Provinsi Sumatera Utara	2024

3.1.2 Penghapusan

Nama Rupabumi	Nama Lain	Unsur Rupabumi	Koordinat	Keterangan Wilayah	Tahun Pembakuan
Airlabuh, Pulau		Pulau	02°33'17.59" S 107°40'05.76" T	Kabupaten Belitung, Provinsi Kepulauan Bangka Belitung	2021
Anak Gusong Teritip, Pulau		Pulau	02°46'14.70" S 107°36'09.78" T	Kabupaten Belitung, Provinsi Kepulauan Bangka Belitung	2021
Batubelacan, Pulau		Pulau	01°34'49.99" S 105°37'08.59" T	Kabupaten Bangka Barat, Provinsi Kepulauan Bangka Belitung	2021
Batubelujung, Pulau		Pulau	01°36'15.72" S 105°37'33.37" T	Kabupaten Bangka Barat, Provinsi Kepulauan Bangka Belitung	2021
Batubetingjabik, Pulau		Pulau	01°34'53.69" S 105°37'05.56" T	Kabupaten Bangka Barat, Provinsi Kepulauan Bangka Belitung	2021
Batubundek, Pulau		Pulau	01°35'57.24" S 105°37'26.38" T	Kabupaten Bangka Barat, Provinsi Kepulauan Bangka Belitung	2021
Batukodok, Pulau		Pulau	03°00'38.86" S 106°26'28.95" T	Kabupaten Bangka Selatan, Provinsi Kepulauan Bangka Belitung	2021
Batupalangka, Pulau		Pulau	01°36'39.15" S 105°37'57.77" T	Kabupaten Bangka Barat, Provinsi Kepulauan Bangka Belitung	2021
Batumulintang, Pulau		Pulau	01°36'06.47" S 105°37'52.90" T	Kabupaten Bangka Barat, Provinsi Kepulauan Bangka Belitung	2021
Batuperahu, Pulau		Pulau	03°00'24.28" S 106°26'29.40" T	Kabupaten Bangka Selatan, Provinsi Kepulauan Bangka Belitung	2021
Batuserincong, Pulau		Pulau	01°35'03.37" S 105°37'16.97" T	Kabupaten Bangka Barat, Provinsi Kepulauan Bangka Belitung	2021
Batuteripang, Pulau		Pulau	01°36'52.43" S 105°37'37.85" T	Kabupaten Bangka Barat, Provinsi Kepulauan Bangka Belitung	2021
Batutigetukuk, Pulau		Pulau	03°12'17.31" S 108°05'00.42" T	Kabupaten Belitung Timur, Provinsi Kepulauan Bangka Belitung	2021
Beting Sabut, Pulau		Pulau	03°46'39.69" U 098°39'39.10" T	Kabupaten Deli Serdang, Provinsi Sumatera Utara	2021
Gusunggurak, Pulau		Pulau	02°09'43.81" S 106°15'28.69" T	Kabupaten Bangka Tengah, Provinsi Kepulauan Bangka Belitung	2021
Karangpanjang, Pulau		Pulau	01°58'41.63" S 106°09'33.44" T	Kabupaten Bangka, Provinsi Kepulauan Bangka Belitung	2021
Karangpering, Pulau		Pulau	02°40'38.03" S 108°10'01.40" T	Kabupaten Belitung Timur, Provinsi Kepulauan Bangka Belitung	2021
Moheru Biccue, Pulau		Pulau	02°57'36.43" S 121°03'49.39" T	Kabupaten Kolaka Utara, Provinsi Sulawesi Tenggara	2021
Tanjungsebatang, Pulau		Pulau	02°39'16.99" S 108°09'24.00" T	Kabupaten Belitung Timur, Provinsi Kepulauan Bangka Belitung	2021

3.2. Perubahan Nama Rupabumi Baku Tahun 2023

3.2.1 Penggantian

Nama Rupabumi	Nama Lain	Unsur Rupabumi	Koordinat	Keterangan Wilayah	Tahun Pembakuan
Kabupaten Sintang , Kantor Pertanahan	Kantor ATR/ BPN Kabupaten Sintang	Kantor Menteri/ Kementerian/ LPNK	00°04'27.53" U 111°29'37.85" T	Kabupaten Sintang, Provinsi Kalimantan Barat	2023
Kabupaten Sintang, Kantor Pertanahan	Kantor ATR/ BPN Kabupaten Sintang	Kantor Menteri/ Kementerian/ LPNK	00°04'42.53" U 111°29'03.02" T	Kabupaten Sintang, Provinsi Kalimantan Barat	2024
Kabupaten Sintang, Kantor Dinas Penanaman Modal dan Pelayanan Terpadu Satu Pintu		Kantor Pemerintah Lainnya	00°04'27.28" U 111°29'36.65" T	Kabupaten Sintang, Provinsi Kalimantan Barat	2023
Kabupaten Sintang, Kantor Dinas Penanaman Modal dan Pelayanan Terpadu Satu Pintu		Kantor Pemerintah Lainnya	00°04'42.63" U 111°29'45.92" T	Kabupaten Sintang, Provinsi Kalimantan Barat	2024
Kabupaten Sintang, Kantor Dinas Perumahan Rakyat dan Kawasan Permukiman		Kantor Pemerintah Lainnya	00°04'38.82" U 111°30'08.93" T	Kabupaten Sintang, Provinsi Kalimantan Barat	2023
Kabupaten Sintang, Kantor Dinas Perumahan Rakyat dan Kawasan Permukiman		Kantor Pemerintah Lainnya	00°03'41.53" U 111°30'04.16" T	Kabupaten Sintang, Provinsi Kalimantan Barat	2024
Al-Falah, Masjid Jami		Masjid	00°00'00.22" S 000°00'03.48" T	Kabupaten Bandung, Provinsi Jawa Barat	2023
Al-Falah, Masjid Jami		Masjid	06°59'40.35" S 107°35'52.87" T	Kabupaten Bandung, Provinsi Jawa Barat	2024
Al-Ma'arif, MA Swasta		Pendidikan Menengah Umum	00°04'23.41" U 111°29'41.43" T	Kabupaten Sintang, Provinsi Kalimantan Barat	2023
Darul Ma'arif Al-Falah, MA Swasta		Pendidikan Menengah Umum	00°02'44.15" S 111°29'25.10" T	Kabupaten Sintang, Provinsi Kalimantan Barat	2024
Nyamoghen, Pulau		Pulau	06°55'38.97" S 112°43'39.70" T	Provinsi Jawa Timur	2023
Nyamoghen, Pulau	Pulau Karang Jamuang	Pulau	06°55'38.97" S 112°43'39.70" T	Kabupaten Bangkalan, Provinsi Jawa Timur	2024
Belanda, Loho		Teluk	00°00'00.28" S 000°00'03.86" T	Kabupaten Manggarai Barat, Provinsi Nusa Tenggara Timur	2023
Belanda, Loho		Teluk	08°44'09.77" S 119°24'26.45" T	Kabupaten Manggarai Barat, Provinsi Nusa Tenggara Timur	2024

3.3. Perubahan Nama Rupabumi Baku Tahun 2024

3.3.1 Penggantian

Nama Rupabumi	Nama Lain	Unsur Rupabumi	Koordinat	Keterangan Wilayah	Tahun Pembakuan
Belo, Punggungan Bawah Laut	Belo Ridge	Punggungan Bawah Laut	01°52'41.45" S 140°46'45.51" T	Provinsi -	2024 (Edisi I)
Belo, Gunung Bawah Laut	Belo Seamount	Gunung Bawah Laut	01°52'41.45" S 140°46'45.51" T	Samudra Pasifik Utara, 52 Km di timur laut Pulau Ajava	2024 (Edisi II)
Nautilus, Gunung Bawah Laut	Nautilus Seamount	Gunung Bawah Laut	07°43'43.83" S 125°20'10.57" T	Provinsi -	2024 (Edisi I)
Lirang, Gunung Bawah Laut	Lirang Seamount	Gunung Bawah Laut	07°43'43.83" S 125°20'10.57" T	Laut Flores, 72 Km di timur laut Pulau Alor	2024 (Edisi II)
Mordaisekeir, Ngarai Bawah Laut	Mordaisekeir Canyon	Ngarai Bawah Laut	01°47'18.69" S 139°53'33.68" T	Provinsi -	2024 (Edisi I)
Mordaisekeir, Lembah Bawah Laut	Mordaisekeir Valley	Lembah Bawah Laut	01°50'35.20" S 139°43'02.70" T	39.28 km ke arah timur laut dari Pulau Anus	2024 (Edisi II)
Seiram Dera, Ngarai Bawah Laut	Seiram Dera Canyon	Ngarai Bawah Laut	01°52'11.45" S 139°42'51.99" T	Provinsi -	2024 (Edisi I)
Seiram Dera, Lembah Bawah Laut	Seiram Dera Valley	Lembah Bawah Laut	01°44'27.98" S 139°53'41.00" T	66 km ke arah timur laut dari Pulau Kaycebo	2024 (Edisi II)



**BADAN INFORMASI
GEOSPASIAL**

**Jl. Raya Bogor KM 46, Kawasan Sains dan Teknologi Soekarno
Cibinong, Bogor, Jawa Barat 16911**

ISSN 3032-7881

