

# Gazeter Republik Indonesia

Volume 3 Tahun 2023





# GAZETER REPUBLIK INDONESIA

## VOLUME 3 TAHUN 2023

Badan Informasi Geospasial



BADAN INFORMASI  
GEOSPASIAL

Badan Informasi Geospasial, 2023

Gazeter Republik Indonesia Volume 3 Tahun 2023

Oleh : Badan Informasi Geospasial

Editor : Badan Informasi Geospasial

Hak Cipta 2023 pada Badan Informasi Geospasial

Hak cipta dilindungi undang-undang. Dilarang mengutip dan memperbanyak sebagian atau seluruh isi buku tanpa izin tertulis dari penerbit  
All right reserved

Diterbitkan pertama kali oleh Badan Informasi Geospasial

Cetakan Pertama : 2021

ISSN : 3032-7881

Dewan Redaksi

Penanggung Jawab : Kepala Pusat Pemetaan Rupabumi dan Toponim

Pimpinan Redaksi : Koordinator Toponim dan Verifikasi Informasi Geospasial Partisipatif

Desain Sampul & Tata Letak Isi : Fadhil Abryanto Nugraha, Muchlis N & Ahmad Dailani

**BADAN INFORMASI GEOSPASIAL**

Jl.Raya Bogor KM. 46 Cibinong 16911, INDONESIA

Telp. 021-875-3155

Fax. 021-8790-8988/875-3155

Website : [www.big.go.id](http://www.big.go.id)

Email : [info@big.go.id](mailto:info@big.go.id)





**BADAN INFORMASI  
GEOSPASIAL**



**Kementerian PPN/  
Bappenas**





# Penafian

## *(Disclaimer)*

Gazeter Republik Indonesia merupakan daftar Nama Rupabumi Baku yang memuat informasi Nama Rupabumi, Nama Lain, Unsur Rupabumi, Koordinat, dan Keterangan Wilayah. Isian pada kolom “Keterangan Wilayah” bukan merupakan referensi resmi mengenai alokasi wilayah administrasi dari Unsur Rupabumi. Isian pada kolom “Keterangan Wilayah” berfungsi untuk menjelaskan letak keberadaan Unsur Rupabumi secara geografis.

Gazeter Republik Indonesia merupakan dokumen bersifat dinamis yang senantiasa diperbaiki, diperbarui, dan dimutakhirkan sesuai dengan tahapan Penyelenggaraan Nama Rupabumi sebagaimana diatur dalam Peraturan Pemerintah Nomor 2 Tahun 2021 Tentang Penyelenggaraan Nama Rupabumi. Usulan perubahan Nama Rupabumi Baku disampaikan kepada Badan sebagaimana amanat pada pasal 25 ayat (2) PP Nomor 2 Tahun 2021. Penyampaian usulan perubahan Nama Rupabumi Baku dapat dilakukan melalui surat resmi yang ditujukan kepada Kepala Badan Informasi Geospasial dan dikirimkan baik secara langsung maupun melalui alamat pos-el [ina@big.go.id](mailto:ina@big.go.id).

# Sambutan

## Kepala Badan Informasi Geospasial



Salam Toponimi!

Penyelenggaraan nama rupabumi di Indonesia memasuki tahun ketiga sejak diberlakukannya Peraturan Pemerintah Nomor 2 Tahun 2021 mengenai Penyelenggaraan Nama Rupabumi. Momentum ini menunjukkan peningkatan aktivitas penyelenggaraan nama rupabumi di berbagai tingkatan pemerintahan, mulai dari tingkat pemerintah daerah kabupaten/kota, provinsi, hingga di tingkat pemerintah pusat. Hal ini terlihat dari semakin intensifnya berbagai kegiatan penyelenggaraan nama rupabumi seperti sosialisasi, bimbingan teknis, asistensi, pengumpulan dan penelaahan nama rupabumi, dan partisipasi aktif dari kementerian, lembaga dan pemerintah daerah dalam Bhumandala Award Nama Rupabumi.

Kemandirian dalam penyelenggaraan nama rupabumi oleh berbagai pihak, mulai dari kementerian/lembaga terkait, pemerintah daerah, hingga provinsi, tercermin dari capaian pengumpulan dan penelaahan nama rupabumi, serta penguatan regulasi dan kelembagaan terkait. Proses pengumpulan, penelaahan, dan pembakuan nama rupabumi di Indonesia memerlukan kerjasama seluruh elemen masyarakat Indonesia. Sejalan dengan hal ini, pada tahun ini, Peraturan BIG Nomor 6 Tahun 2023 tentang Pelaksanaan Peraturan Pemerintah Nomor 2 Tahun 2021 tentang Penyelenggaraan Nama Rupabumi telah diterbitkan untuk mendukung pelaksanaan peraturan tersebut.

Keberadaan nama rupabumi yang terkemas secara lengkap, akurat, mutakhir, dan terkelola secara nasional sangat penting, seperti yang tercermin dalam Gazeter Republik Indonesia (GRI) Edisi Tahun 2023. Edisi ini merupakan hasil nyata dari kolaborasi antara BIG sebagai koordinator penyelenggara nama rupabumi, kementerian/lembaga terkait, pemerintah daerah kabupaten/kota, provinsi, dan pihak lainnya. GRI Edisi Tahun 2023 disusun dalam dua format buku yang berbeda: [1] Gazeter Republik Indonesia yang berisi seluruh daftar nama rupabumi baku dan [2] Gazeter Republik Indonesia Unsur Rupabumi Pulau yang berisi daftar nama rupabumi baku untuk unsur rupabumi pulau.

GRI merupakan dokumen yang dinamis, akan terus berkembang seiring dengan meningkatnya aktivitas penyelenggaraan nama rupabumi di seluruh Nusantara. Data pada GRI Edisi Tahun 2021 mencakup 21.430 nama rupabumi baku dari berbagai wilayah.

Di tahun 2022, GRI Edisi Tahun 2022 memuat 6.480 nama rupabumi baku hasil penelaahan pusat tahun tersebut dan 558 nama rupabumi baku hasil usulan perubahan dari GRI Edisi Tahun 2021.

Pada GRI Edisi Tahun 2023, terdapat 12.562 nama rupabumi baku yang terdiri dari 9.457 nama hasil penelaahan di tahun tersebut, dan 3.099 perubahan, dan 6 nama rupabumi baku yang dihapuskan berdasarkan usulan perubahan pada GRI Edisi sebelumnya. Usulan perubahan ini menandakan kesadaran akan peran penting GRI sebagai acuan dalam penggunaan nama rupabumi baku. Capaian ini menjadi indikasi meningkatnya aktivitas penyelenggaraan nama rupabumi oleh kementerian, lembaga, pemerintah daerah dan pihak lain.

Kolaborasi kerja dalam tiga tahun setelah diberlakukannya Peraturan Pemerintah Nomor 2 Tahun 2021 tentang Penyelenggaraan Nama Rupabumi perlu terus ditingkatkan. Harapan besar kami adalah keberadaan GRI ini secara praktiknya dapat menjadi acuan nasional dalam penulisan baku nama rupabumi di Indonesia dan rujukan yang diakui secara internasional untuk nama rupabumi di wilayah NKRI.

Cibinong, November 2023  
Kepala Badan Informasi Geospasial  
Muh Aris Marfai



# Kata Pengantar

Insan Toponimi yang Terhormat,

Salam sejahtera bagi seluruh elemen bangsa Indonesia.

Dengan sukacita yang tiada tara, kami mempersembahkan Gazeter Republik Indonesia (GRI) Edisi Tahun 2023, sebuah penanda perjalanan yang menginspirasi dalam upaya penyelenggaraan nama rupabumi di Bumi Nusantara.

GRI Edisi Tahun ini menggambarkan perjalanan yang sungguh luar biasa sejak diberlakukannya Peraturan Pemerintah Nomor 2 Tahun 2021 tentang Penyelenggaraan Nama Rupabumi. Perjalanan yang telah menginjak tahun ketiga ini menggambarkan semangat gotong royong, kolaborasi, kerja keras, dan tekad bersama dari berbagai pihak dari tingkat pemerintah daerah hingga pusat dalam mengelola dan menghasilkan daftar nama rupabumi yang terkini, akurat, dan terkelola dengan baik dalam cakupan nasional.

GRI Edisi Tahun 2023 ini menyajikan 12.562 nama rupabumi baku yang terdiri dari 9.457 nama hasil penelaahan nama rupabumi tingkat pusat di tahun 2023 dan 3.105 nama rupabumi baku berdasarkan usulan perubahan dari dua edisi GRI sebelumnya. Dari nama rupabumi baku berdasarkan usulan perubahan tersebut terdapat 3.099 penggantian nama rupabumi dan 6 penghapusan nama rupabumi. Edisi ini juga dilengkapi penambahan jumlah pulau Indonesia menjadi sebanyak 17.374 pulau terbentang dari Sabang sampai Merauke yang mempertegas Indonesia sebagai negara kepulauan terbesar di dunia.

Kami mengakui bahwa kesempurnaan bukanlah tujuan akhir, dan dalam penyusunan GRI Edisi Tahun 2023 ini tentunya masih terdapat ruang untuk perbaikan. Dengan rendah hati, kami menantikan setiap saran dan masukan yang dapat diberikan oleh semua pihak demi penyempurnaan pada edisi-edisi mendatang.

Semoga GRI Edisi Tahun 2023 menjadi landasan kokoh dalam penulisan baku nama rupabumi di seluruh wilayah Indonesia dan diakui sebagai referensi yang bermanfaat di dunia internasional.

Terima kasih atas dukungan, kerjasama, dan partisipasi yang tak ternilai dari semua pihak yang telah berkontribusi dalam pembentukan GRI ini.

Cibinong, November 2023

Tim Penyusun



# Panduan Umum Penggunaan

## A. Struktur Penyusunan

Gazeter Republik Indonesia (GRI) Edisi Tahun 2023 dikelompokkan berdasarkan jenis nama rupabumi, yaitu Nama Rupabumi Wilayah Darat (NRWD) dan Nama Rupabumi Wilayah Laut (NRWL). NRWD disusun berdasarkan wilayah administrasi (provinsi, kabupaten/kota) dan kemudian diurutkan berdasar jenis unsur rupabumi secara alfabetis pada elemen spesifik dari nama rupabumi yang dimaksud. Pada entri NRWL disusun berdasarkan jenis unsur rupabumi dan diurutkan berdasarkan abjad pada elemen spesifik dari nama rupabumi.

## B. Format Penyajian

GRI Edisi Tahun 2023 disajikan dalam 5 (lima) kolom yang terdiri dari Nama Rupabumi, Nama Lain, Unsur Rupabumi, Koordinat dan Keterangan Wilayah sebagaimana tertera pada tabel berikut ini.

Nama Rupabumi	Nama Lain	Unsur Rupabumi	Koordinat	Keterangan Wilayah
Ciharus, Danau		Danau/Situ	07°09'50.32" S 107°45'14.86" T	Kabupaten Bandung, Provinsi Jawa Barat
Bandung, Kantor Bupati		Kantor Bupati	07°01'19.61" S 107°31'39.45" T	Kabupaten Bandung, Provinsi Jawa Barat

Adapun penjelasan dari masing-masing kolom adalah sebagai berikut:

### 1. Nama Rupabumi

Kolom ini berisikan nama rupabumi yang sudah dibakukan dan memenuhi prinsip nama rupabumi sebagaimana tercantum dalam PP 2/2021. Penulisan pada kolom ini dimulai dari elemen spesifik kemudian dilanjutkan dengan elemen generik yang dipisahkan oleh tanda koma (.).

Elemen Generik  
Mempawah, Kantor Bupati  
Elemen Spesifik

Elemen Generik  
Kijing, Terminal  
Elemen Spesifik

## 2. Nama Lain

Kolom ini berisikan nama selain nama resmi yang digunakan untuk 1 (satu) Unsur Rupabumi yang dikenal dan digunakan oleh masyarakat setempat. Jika Unsur Rupabumi tidak memiliki nama lain, kolom ini tidak diisi. Kolom ini juga dapat mengakomodir pencantuman nama-nama yang sudah termuat dalam peraturan yang ada. Berikut adalah contoh data nama rupabumi yang memiliki nama lain dan tidak memiliki nama lain.

### a. Memiliki Nama Lain

Nama Rupabumi	Nama Lain	Unsur Rupabumi	Koordinat	Keterangan Wilayah
Kijing, Terminal	<ul style="list-style-type: none"><li>• Terminal Kijing</li><li>• Pelabuhan Pontianak<sup>(1)</sup></li><li>• Pelabuhan Kijing Mempawah<sup>(2)</sup></li></ul>	Pelabuhan Laut	00°30'26.58" U 108°54'31.86" T	<ul style="list-style-type: none"><li>• Kabupaten Mempawah, Provinsi Kalimantan Barat</li><li>• Wilayah pengelolaan Pelabuhan Pontianak</li></ul>

<sup>(1)</sup>Peraturan Presiden Nomor 43 Tahun 2017

<sup>(2)</sup>Keputusan Bupati Mempawah Nomor 109 Tahun 2022

### b. Tidak Memiliki Nama Lain

Nama Rupabumi	Nama Lain	Unsur Rupabumi	Koordinat	Keterangan Wilayah
Gondosuli, Candi		Candi	07°18'06.37" S 110°06'18.73" T	Kabupaten Temanggung, Provinsi Jawa Tengah

## 3. Unsur Rupabumi

Kolom ini berisikan jenis dari Unsur Rupabumi sesuai klasifikasi yang ada dalam Sistem Informasi Nama Rupabumi (SINAR).

## 4. Koordinat

Kolom ini berisikan nilai koordinat lintang dan bujur dari Unsur Rupabumi yang dimaksud. Penulisan koordinat menggunakan format Derajat, Menit, Detik (DMS). Sistem Koordinat yang dipakai adalah Sistem Referensi Geospasial Indonesia 2013 (SRGI 2013) Epok 2012.

## 5. Keterangan Wilayah

Isian pada kolom ini bukan merupakan referensi resmi mengenai alokasi wilayah administrasi dari Unsur Rupabumi. Kolom ini menjelaskan letak keberadaan Unsur Rupabumi secara geografis. Keterangan wilayah dapat berupa wilayah administrasi pemerintahan; posisi relatif Unsur Rupabumi terhadap Unsur Rupabumi lain di sekitarnya; atau keterangan wilayah lainnya. Berikut adalah contoh nama rupabumi dengan keterangan wilayah berupa wilayah administrasi pemerintahan dan posisi relatif terhadap unsur rupabumi lain di sekitarnya.



a. Wilayah Administrasi Pemerintahan

<b>Nama Rupabumi</b>	<b>Nama Lain</b>	<b>Unsur Rupabumi</b>	<b>Koordinat</b>	<b>Keterangan Wilayah</b>
Soesilo Sudarman, Museum		Museum	07°36'01.09" S 109°12'43.32" T	Kabupaten Cilacap, Provinsi Jawa Tengah

b. Posisi Relatif terhadap Unsur Rupabumi Lain di Sekitar

<b>Nama Rupabumi</b>	<b>Nama Lain</b>	<b>Unsur Rupabumi</b>	<b>Koordinat</b>	<b>Keterangan Wilayah</b>
Lucipara, Cekungan		Cekungan	04°54'48.13" S 126°51'41.95" T	Laut Seram, Sebelah Selatan Pulau Buru

**C. Daftar Singkatan**

Daftar Singkatan pada kolom nama rupabumi yang termuat dalam buku ini dapat diakses melalui tautan [sinar.big.go.id/web/referensi](http://sinar.big.go.id/web/referensi)

# Daftar Isi

Sambutan	vi
Kata Pengantar	vii
Panduan Umum Penggunaan	ix
Daftar Isi	xii
1. Nama Rupabumi Wilayah Darat	21
1.1. Indonesia	23
1.2. Bali	27
1.2.1. Kabupaten Gianyar	29
1.3. Banten	31
1.3.1. Kota Cilegon	33
1.3.2. Kota Tangerang	35
1.3.3. Kota Tangerang Selatan	35
1.3.4. Kabupaten Lebak	46
1.3.5. Kabupaten Pandeglang	48
1.3.6. Kabupaten Serang	49
1.3.7. Kabupaten Tangerang	53
1.4. Bengkulu	63
1.4.1. Kota Bengkulu	65
1.5. Daerah Istimewa Yogyakarta	67
1.5.1. Kabupaten Bantul	69
1.5.2. Kabupaten Gunungkidul	72
1.5.3. Kota Yogyakarta	76
1.5.4. Kabupaten Kulon Progo	77
1.5.5. Kabupaten Sleman	79
1.6. DKI Jakarta	81
1.6.1. Kabupaten Administrasi Kepulauan Seribu	83
1.6.2. Kota Administrasi Jakarta Barat	83
1.6.3. Kota Administrasi Jakarta Pusat	86
1.6.4. Kota Administrasi Jakarta Selatan	87
1.6.5. Kota Administrasi Jakarta Timur	88
1.6.6. Kota Administrasi Jakarta Utara	94
1.7. Gorontalo	101
1.7.1. Kabupaten Gorontalo	103
1.8. Jawa Barat	105
1.8.1. Kabupaten Bandung	107
1.8.2. Kabupaten Bandung Barat	138
1.8.3. Kabupaten Bekasi	138

1.8.4. Kabupaten Ciamis	140
1.8.5. Kabupaten Cianjur	141
1.8.6. Kabupaten Cirebon	155
1.8.7. Kabupaten Garut	155
1.8.8. Kabupaten Indramayu	156
1.8.9. Kabupaten Karawang	160
1.8.10. Kota Bandung	161
1.8.11. Kota Bekasi	161
1.8.12. Kota Bogor	192
1.8.13. Kota Cimahi	192
1.8.14. Kota Cirebon	197
1.8.15. Kota Sukabumi	197
1.8.16. Kabupaten Kuningan	200
1.8.17. Kabupaten Majalengka	200
1.8.18. Kabupaten Pangandaran	200
1.8.19. Kabupaten Purwakarta	201
1.8.20. Kabupaten Subang	204
1.8.21. Kabupaten Sumedang	204
1.9. Jawa Tengah	209
1.9.1. Provinsi Jawa Tengah	211
1.9.2. Kabupaten Batang	211
1.9.3. Kabupaten Brebes	211
1.9.4. Kabupaten Cilacap	211
1.9.5. Kabupaten Kebumen	233
1.9.6. Kabupaten Kendal	234
1.9.7. Kabupaten Klaten	238
1.9.8. Kota Magelang	239
1.9.9. Kota Pekalongan	239
1.9.10. Kota Salatiga	239
1.9.11. Kota Semarang	241
1.9.12. Kota Surakarta	265
1.9.13. Kota Tegal	265
1.9.14. Kabupaten Kudus	266
1.9.15. Kabupaten Magelang	267
1.9.16. Kabupaten Pekalongan	297
1.9.17. Kabupaten Pemalang	303
1.9.18. Kabupaten Rembang	305
1.9.19. Kabupaten Semarang	305
1.9.20. Kabupaten Tegal	305
1.9.21. Kabupaten Temanggung	306

1.10. Jawa Timur	307
1.10.1. Kabupaten Bangkalan	309
1.10.2. Kabupaten Banyuwangi	310
1.10.3. Kabupaten Blitar	315
1.10.4. Kabupaten Bojonegoro	315
1.10.5. Kabupaten Gresik	319
1.10.6. Kabupaten Jember	319
1.10.7. Kabupaten Jombang	320
1.10.8. Kabupaten Kediri	320
1.10.9. Kota Batu	326
1.10.10. Kota Pasuruan	326
1.10.11. Kota Surabaya	327
1.10.12. Kabupaten Lamongan	329
1.10.13. Kabupaten Lumajang	353
1.10.14. Kabupaten Madiun	358
1.10.15. Kabupaten Malang	358
1.10.16. Kabupaten Ngawi	360
1.10.17. Kabupaten Pamekasan	362
1.10.18. Kabupaten Pasuruan	363
1.10.19. Kabupaten Ponorogo	366
1.10.20. Kabupaten Probolinggo	366
1.10.21. Kabupaten Sampang	368
1.10.22. Kabupaten Sidoarjo	368
1.10.23. Kabupaten Sumenep	371
1.10.24. Kabupaten Trenggalek	372
1.10.25. Kabupaten Tuban	372
1.11. Kalimantan Barat	373
1.11.1. Kabupaten Kayong Utara	375
1.11.2. Kabupaten Melawi	375
1.11.3. Kabupaten Sintang	375
1.12. Kalimantan Tengah	385
1.12.1. Kabupaten Barito Utara	387
1.12.2. Kabupaten Katingan	387
1.12.3. Kota Palangkaraya	387
1.12.4. Kabupaten Kotawaringin Barat	387
1.12.5. Kabupaten Kotawaringin Timur	388
1.12.6. Kabupaten Lamandau	388
1.12.7. Kabupaten Seruyan	388
1.13. Kalimantan Timur	389
1.13.1. Kota Balikpapan	391



1.14. Kepulauan Bangka Belitung	399
1.14.1. Kabupaten Bangka Barat	401
1.14.2. Kabupaten Belitung Timur	401
1.14.3. Kota Pangkal Pinang	401
1.15. Lampung	403
1.15.1. Kota Metro	405
1.16. Nusa Tenggara Barat	407
1.16.1. Kota Bima	409
1.16.2. Kabupaten Lombok Tengah	409
1.16.3. Kabupaten Sumbawa Barat	409
1.17. Nusa Tenggara Timur	415
1.17.1. Kota Kupang	417
1.17.2. Kabupaten Manggarai	417
1.17.3. Kabupaten Manggarai Barat	417
1.18. Sulawesi Utara	419
1.18.1. Kabupaten Kepulauan Sangihe	421
1.18.2. Kota Bitung	422
1.18.3. Kota Kotamobagu	422
1.18.4. Kabupaten Minahasa Selatan	422
1.18.5. Kabupaten Minahasa Utara	422
1.19. Sumatera Barat	423
1.19.1. Kota Padang	425
1.20. Sumatera Selatan	427
1.20.1. Kabupaten Musi Rawas	429
1.20.2. Kabupaten Ogan Komering Ilir	429
1.21. Sumatera Utara	431
1.21.1. Kota Gunungsitoli	433
1.21.2. Kabupaten Nias	436
1.21.3. Kabupaten Samosir	436
1.21.4. Kabupaten Simalungun	436
1.21.5. Kabupaten Tapanuli Utara	437
1.21.6. Kabupaten Toba	437
2. Nama Rupabumi Wilayah Laut	439
2.1. Indonesia	441
2.2. Bali	445
2.2.1. Provinsi Bali	447
2.2.2. Kabupaten Badung	447
2.2.3. Kabupaten Buleleng	447
2.2.4. Kabupaten Jembrana	447
2.2.5. Kabupaten Klungkung	448
2.2.6. Kabupaten Tabanan	448
2.3. Daerah Istimewa Yogyakarta	449
2.3.1. Kabupaten Gunungkidul	451

2.4. Jawa Tengah	457
2.4.1. Kabupaten Cilacap	459
2.5. Jawa Timur	457
2.5.1. Provinsi Jawa Timur	459
2.5.2. Kabupaten Banyuwangi	459
2.5.3. Kabupaten Gresik	459
2.5.4. Kabupaten Jember	460
2.5.5. Kabupaten Malang	462
2.5.6. Kabupaten Pacitan	462
2.5.7. Kabupaten Trenggalek	463
2.6. Kalimantan Selatan	465
2.6.1. Kabupaten Tanah Bumbu	467
2.7. Maluku	469
2.7.1. Kabupaten Kepulauan Aru	471
2.7.2. Kabupaten Kepulauan Tanimbar	471
2.8. Maluku Utara	473
2.8.1. Kabupaten Halmahera Selatan	475
2.8.2. Kabupaten Halmahera Tengah	477
2.8.3. Kabupaten Halmahera Utara	477
2.8.4. Kota Tidore Kepulauan	477
2.8.5. Kabupaten Pulau Morotai	477
2.8.6. Kabupaten Pulau Taliabu	477
2.9. Nusa Tenggara Barat	479
2.9.1. Provinsi Nusa Tenggara Barat	481
2.9.2. Kabupaten Bima	481
2.9.3. Kabupaten Dompu	482
2.9.4. Kabupaten Lombok Barat	483
2.9.5. Kabupaten Lombok Tengah	484
2.9.6. Kabupaten Sumbawa	484
2.10. Nusa Tenggara Timur	485
2.10.1. Provinsi Nusa Tenggara Timur	487
2.10.2. Kabupaten Ende	487
2.10.3. Kabupaten Flores Timur	489
2.10.4. Kabupaten Lembata	492
2.10.5. Kabupaten Manggarai	493
2.10.6. Kabupaten Manggarai Barat	494
2.10.7. Kabupaten Manggarai Timur	498
2.10.8. Kabupaten Nagekeo	499
2.10.9. Kabupaten Ngada	500
2.10.10. Kabupaten Rote Ndao	501
2.10.11. Kabupaten Sikka	502

2.11. Papua		505
2.11.1. Kabupaten Biak Numfor		507
2.11.2. Kabupaten Jayapura		507
2.11.3. Kabupaten Kepulauan Yapen		507
2.11.4. Kabupaten Mamberamo Raya		507
2.11.5. Kabupaten Supiori		507
2.12. Papua Barat		509
2.12.1. Kabupaten Manokwari		511
2.12.2. Kabupaten Teluk Wondama		511
2.13. Papua Barat Daya		513
2.13.1. Kota Sorong		515
2.13.2. Kabupaten Raja Ampat		515
2.14. Sulawesi Selatan		519
2.14.1. Kabupaten Luwu Timur		521
2.15. Sulawesi Tengah		523
2.15.1. Kabupaten Buol		525
2.15.2. Kabupaten Donggala		526
2.15.3. Kabupaten Morowali		526
2.15.4. Kabupaten Parigi Moutong		527
2.15.5. Kabupaten Poso		528
2.15.6. Kabupaten Toli Toli		528
2.16. Sulawesi Utara		531
2.16.1. Provinsi Sulawesi Utara		533
2.16.2. Kabupaten Bolaang Mongondow Timur		533
2.16.3. Kabupaten Kepulauan Sangihe		533
2.16.4. Kabupaten Kepulauan Talaud		533
2.16.5. Kota Bitung		534
2.16.6. Kabupaten Minahasa Tenggara		534
2.16.7. Kabupaten Minahasa Utara		
3. Perubahan Nama Rupabumi Baku		535
3.1 Perubahan Nama Rupabumi Baku Tahun 2021	3.1.1 Penggantian	537
	3.1.2 Penghapusan	765
3.2 Perubahan Nama Rupabumi Baku Tahun 2022	3.2.1 Penggantian	768
3.3 Perubahan Nama Rupabumi Baku Tahun 2023	3.3.1 Penggantian	773

### Pantai Bebas Parapat

02°40'06.98" U 098°56'13.34" T




### Istana Al Mukarramah

00°04'55.62" U 111°29'24.60" T



### Bendungan Jatibarang

07°02'09.04" S 110°21'02.26" T



### Taman Nasional Meru Betiri

08°28'14.66" S 113°47'09.75" T




### Teluk Toli-Toli

01°02'22.23" U 120°48'00.91" T




### Pulau Arerena

02°25'42.60" S 140°31'14.11" T



### Sano Nggoang

08°42'44.50" S 119°59'31.45" T



### Watu Mesin

06°54'00.97" S 131°30'03.20" T





Nama Rupabumi

**Wilayah Darat**





## 1. INDONESIA





Nama Rupabumi	Nama Lain	Unsur Rupabumi	Koordinat	Keterangan Wilayah
Bentar, Song		Goa	07°59'14.00" S 110°45'59.40" T	Dusun Bentar, perbatasan antara Kabupaten Gunungkidul (Provinsi Daerah Istimewa Yogyakarta) dan Kabupaten Wonogiri (Provinsi Jawa Tengah)



## 2. BALI





1.2.1. Kabupaten Gianyar				
Nama Rupabumi	Nama Lain	Unsur Rupabumi	Koordinat	Keterangan Wilayah
Kemuda Saraswati, Taman	Taman Langon	Taman	08°30'20.81" S 115°15'39.89" T	Kabupaten Gianyar, Provinsi Bali





### 3. BANTEN





### 1.3.1. Kota Cilegon

Nama Rupabumi	Nama Lain	Unsur Rupabumi	Koordinat	Keterangan Wilayah
5 Pelabuhan Merak, Dermaga		Dermaga Laut	05°55'36.71" S 105°59'38.22" T	Kota Cilegon, Provinsi Banten
Merak Medika Utama, Klinik		Fasilitas Kesehatan Lainnya	05°56'30.25" S 106°00'06.89" T	Kota Cilegon, Provinsi Banten
Maulana Hasanuddin Cilegon, Kantor Yayasan	Panti Asuhan Yayasan Maulana Hasanuddin	Gedung/ Bangunan	06°01'24.92" S 106°02'59.26" T	Kota Cilegon, Provinsi Banten
Gerogol, Kantor Camat		Kantor Camat	05°58'52.72" S 106°01'13.24" T	Kota Cilegon, Provinsi Banten
Pulomerak, Kantor Camat		Kantor Camat	05°55'13.27" S 106°00'25.00" T	Kota Cilegon, Provinsi Banten
Gerem, Kantor Lurah		Kantor Lurah	05°58'22.08" S 106°00'33.54" T	Kota Cilegon, Provinsi Banten
Grogol, Kantor Lurah		Kantor Lurah	05°58'40.69" S 106°02'10.36" T	Kota Cilegon, Provinsi Banten
Kotasari, Kantor Lurah		Kantor Lurah	05°59'02.43" S 106°01'50.00" T	Kota Cilegon, Provinsi Banten
Lebakgede, Kantor Lurah		Kantor Lurah	05°55'12.54" S 106°00'37.02" T	Kota Cilegon, Provinsi Banten
Mekarsari, Kantor Lurah		Kantor Lurah	05°56'07.25" S 106°00'12.74" T	Kota Cilegon, Provinsi Banten
Rawaarum, Kantor Lurah		Kantor Lurah	05°58'45.18" S 106°00'52.33" T	Kota Cilegon, Provinsi Banten
Suralaya, Kantor Lurah		Kantor Lurah	05°53'55.08" S 106°01'39.78" T	Kota Cilegon, Provinsi Banten
Kelas II Cilegon, Balai Karantina Pertanian		Kantor Pemerintah Lainnya	05°57'50.00" S 106°00'23.03" T	Kota Cilegon, Provinsi Banten
Polda Banten, Ditpolairud	Direktur Kepolisian Perairan dan Udara Polda Banten	Kantor Polisi	05°53'51.02" S 106°01'03.82" T	Kota Cilegon, Provinsi Banten
Sektor Pulomerak, Kantor Kepolisian		Kantor Polisi	05°56'24.06" S 106°00'04.11" T	Kota Cilegon, Provinsi Banten
Al-Anshor, Masjid Jami		Masjid	05°58'55.99" S 106°00'35.61" T	Kota Cilegon, Provinsi Banten
Al-Furqon, Masjid		Masjid	05°55'08.21" S 106°00'22.29" T	Kota Cilegon, Provinsi Banten
Al-Isro, Masjid		Masjid	05°59'21.10" S 106°01'31.23" T	Kota Cilegon, Provinsi Banten
Al-Kulliyah, Masjid		Masjid	05°56'03.02" S 106°00'01.85" T	Kota Cilegon, Provinsi Banten
Al-Muhajirin, Masjid		Masjid	05°59'08.09" S 106°01'03.10" T	Kota Cilegon, Provinsi Banten
Ar-Rohmah, Masjid		Masjid	05°59'19.69" S 106°01'37.61" T	Kota Cilegon, Provinsi Banten
At-Taqiyah, Masjid		Masjid	05°59'08.95" S 106°01'12.77" T	Kota Cilegon, Provinsi Banten
Baitul Ibad, Musala	Masjid Baitul Ibad	Masjid	05°58'59.27" S 106°00'43.99" T	Kota Cilegon, Provinsi Banten
Darussalam, Masjid		Masjid	05°55'24.36" S 106°00'16.53" T	Kota Cilegon, Provinsi Banten
Nurul Barokah, Masjid Jami		Masjid	05°54'44.37" S 106°00'27.05" T	Kota Cilegon, Provinsi Banten
Nurul-Iman, Masjid Jami		Masjid	05°58'59.30" S 106°01'44.88" T	Kota Cilegon, Provinsi Banten

<b>Nama Rupabumi</b>	<b>Nama Lain</b>	<b>Unsur Rupabumi</b>	<b>Koordinat</b>	<b>Keterangan Wilayah</b>
Nuruzzaitun, Masjid		Masjid	05°55'16.81" S 106°00'18.11" T	Kota Cilegon, Provinsi Banten
Merak, Pelabuhan Penyeberangan		Pelabuhan Penyeberangan	05°55'40.08" S 105°59'40.97" T	Kota Cilegon, Provinsi Banten
Suralaya, PLTU		Pembangkit Listrik Tenaga Uap	05°53'43.31" S 106°01'52.15" T	Kota Cilegon, Provinsi Banten
Bujanggadung, SD Negeri		Pendidikan Dasar	05°58'52.47" S 106°01'01.04" T	Kota Cilegon, Provinsi Banten
Gerem I, SD Negeri		Pendidikan Dasar	05°58'12.14" S 106°00'46.18" T	Kota Cilegon, Provinsi Banten
Grogol I, SD Negeri		Pendidikan Dasar	05°58'59.63" S 106°01'47.82" T	Kota Cilegon, Provinsi Banten
Grogol II, SD Negeri		Pendidikan Dasar	05°58'48.00" S 106°01'43.84" T	Kota Cilegon, Provinsi Banten
Kampung Baru, SD Negeri		Pendidikan Dasar	05°58'51.58" S 106°00'26.80" T	Kota Cilegon, Provinsi Banten
Merak, SD Negeri		Pendidikan Dasar	05°56'30.94" S 106°00'07.28" T	Kota Cilegon, Provinsi Banten
Taman Sari V, SD Negeri		Pendidikan Dasar	05°55'26.87" S 105°59'49.44" T	Kota Cilegon, Provinsi Banten
3 Cilegon, SMP Negeri		Pendidikan Menengah Pertama	05°59'00.92" S 106°00'55.53" T	Kota Cilegon, Provinsi Banten
6 Cilegon, SMP Negeri		Pendidikan Menengah Pertama	05°56'00.81" S 106°00'19.90" T	Kota Cilegon, Provinsi Banten
4 Cilegon, SMA Negeri		Pendidikan Menengah Umum	05°54'08.24" S 106°01'48.47" T	Kota Cilegon, Provinsi Banten
4 Cilegon, SMK Negeri		Pendidikan Menengah Umum	05°55'29.68" S 106°00'25.22" T	Kota Cilegon, Provinsi Banten
Suralaya, Unit Pelaksana Pendidikan dan Latihan		Pendidikan/ Penelitian Lainnya	05°53'50.80" S 106°01'46.96" T	Kota Cilegon, Provinsi Banten
Gerem, Pos Polisi Lalu Lintas	Pos Lintas Gerem	Pos Keamanan	05°58'17.01" S 106°00'21.42" T	Kota Cilegon, Provinsi Banten
SPIJ, Pos Polisi Lalu Lintas	Pos Lintas SPIJ	Pos Keamanan	05°59'32.49" S 106°01'45.19" T	Kota Cilegon, Provinsi Banten
Grogol, Puskesmas		Puskesmas/ Puskesmas Pembantu	05°58'45.06" S 106°00'52.45" T	Kota Cilegon, Provinsi Banten
Pulo Merak, Puskesmas	Puskesmas Pulomerak	Puskesmas/ Puskesmas Pembantu	05°56'38.08" S 106°00'12.47" T	Kota Cilegon, Provinsi Banten
Arga Baja Pura, Komplek Perumahan		Rumah Komplek/ Properti Real Estate	05°59'24.93" S 106°01'36.19" T	Kota Cilegon, Provinsi Banten
Merak, Stasiun Kereta Api		Stasiun Kereta Api	05°55'48.45" S 105°59'48.52" T	Kota Cilegon, Provinsi Banten
Merak, Terminal Bus	Terminal Terpadu Merak	Terminal Bus/ Angkutan Kendaraan Lainnya	05°56'05.50" S 106°00'03.20" T	Kota Cilegon, Provinsi Banten

### 1.3.2. Kota Tangerang

Nama Rupabumi	Nama Lain	Unsur Rupabumi	Koordinat	Keterangan Wilayah
Cipondoh 1, SD Negeri		Pendidikan Dasar	06°11'38.77" S 106°40'35.23" T	Kota Tangerang, Provinsi Banten
Cipondoh 2, SD Negeri		Pendidikan Dasar	06°11'38.45" S 106°40'36.11" T	Kota Tangerang, Provinsi Banten
Cipondoh 3, SD Negeri		Pendidikan Dasar	06°10'47.17" S 106°41'01.57" T	Kota Tangerang, Provinsi Banten
Cipondoh 4, SD Negeri		Pendidikan Dasar	06°11'37.57" S 106°40'09.33" T	Kota Tangerang, Provinsi Banten
Cipondoh 5, SD Negeri		Pendidikan Dasar	06°11'02.75" S 106°40'54.57" T	Kota Tangerang, Provinsi Banten
Cipondoh 6, SD Negeri		Pendidikan Dasar	06°11'17.13" S 106°40'46.88" T	Kota Tangerang, Provinsi Banten
Cipondoh 8, SD Negeri		Pendidikan Dasar	06°11'39.03" S 106°40'35.93" T	Kota Tangerang, Provinsi Banten
Cipondoh 9, SD Negeri		Pendidikan Dasar	06°11'37.55" S 106°40'08.76" T	Kota Tangerang, Provinsi Banten
Gondrong 1, SD Negeri		Pendidikan Dasar	06°11'46.80" S 106°41'43.00" T	Kota Tangerang, Provinsi Banten
Gondrong 2, SD Negeri		Pendidikan Dasar	06°11'47.34" S 106°41'42.79" T	Kota Tangerang, Provinsi Banten
Gondrong 3, SD Negeri		Pendidikan Dasar	06°11'49.03" S 106°41'04.63" T	Kota Tangerang, Provinsi Banten
Gondrong 4, SD Negeri		Pendidikan Dasar	06°11'47.38" S 106°41'43.15" T	Kota Tangerang, Provinsi Banten
Gondrong 7, SD Negeri		Pendidikan Dasar	06°11'49.26" S 106°41'05.69" T	Kota Tangerang, Provinsi Banten
Ketapang, SD Negeri		Pendidikan Dasar	06°11'00.79" S 106°41'38.78" T	Kota Tangerang, Provinsi Banten
Pelawad 1, SD Negeri		Pendidikan Dasar	06°11'20.09" S 106°39'09.96" T	Kota Tangerang, Provinsi Banten
Petir 1, SD Negeri		Pendidikan Dasar	06°11'37.53" S 106°42'17.55" T	Kota Tangerang, Provinsi Banten
Petir 2, SD Negeri		Pendidikan Dasar	06°11'12.44" S 106°42'34.99" T	Kota Tangerang, Provinsi Banten
Petir 3, SD Negeri		Pendidikan Dasar	06°11'37.70" S 106°42'17.48" T	Kota Tangerang, Provinsi Banten
Petir 4, SD Negeri		Pendidikan Dasar	06°10'57.31" S 106°41'41.06" T	Kota Tangerang, Provinsi Banten
Petir 5, SD Negeri		Pendidikan Dasar	06°11'04.52" S 106°42'47.05" T	Kota Tangerang, Provinsi Banten

### 1.3.3. Kota Tangerang Selatan

Nama Rupabumi	Nama Lain	Unsur Rupabumi	Koordinat	Keterangan Wilayah
Ciputat, Bank Permata		Kantor Bank	06°18'18.87" S 106°45'27.69" T	Kota Tangerang Selatan, Provinsi Banten
KC Tangerang Bintaro, Bank BSI		Kantor Bank	06°16'44.49" S 106°43'17.59" T	Kota Tangerang Selatan, Provinsi Banten
KCP Bintaro, Bank Bukopin		Kantor Bank	06°16'17.86" S 106°44'32.04" T	Kota Tangerang Selatan, Provinsi Banten
KCP Ciputat, Bank DKI Syariah		Kantor Bank	06°18'30.93" S 106°45'20.34" T	Kota Tangerang Selatan, Provinsi Banten
KCP Cirendeui, Bank BRI		Kantor Bank	06°18'48.15" S 106°46'12.07" T	Kota Tangerang Selatan, Provinsi Banten

Nama Rupabumi	Nama Lain	Unsur Rupabumi	Koordinat	Keterangan Wilayah
KCP Jakarta Cirendeui, Bank Mandiri		Kantor Bank	06°18'48.76" S 106°46'11.75" T	Kota Tangerang Selatan, Provinsi Banten
Wakalumi, Bank Pembiayaan Rakyat Syariah		Kantor Bank	06°19'12.25" S 106°44'44.49" T	Kota Tangerang Selatan, Provinsi Banten
Ciputat Timur, Kantor Camat		Kantor Camat	06°17'18.74" S 106°44'44.56" T	Kota Tangerang Selatan, Provinsi Banten
Ciputat, Kantor Camat		Kantor Camat	06°17'25.07" S 106°43'45.01" T	Kota Tangerang Selatan, Provinsi Banten
Pamulang, Kantor Camat		Kantor Camat	06°20'41.47" S 106°44'05.69" T	Kota Tangerang Selatan, Provinsi Banten
Pondok Aren, Kantor Camat		Kantor Camat	06°16'30.05" S 106°41'31.92" T	Kota Tangerang Selatan, Provinsi Banten
Serpong Utara, Kantor Camat		Kantor Camat	06°15'20.57" S 106°39'41.07" T	Kota Tangerang Selatan, Provinsi Banten
Serpong, Kantor Camat		Kantor Camat	06°18'51.90" S 106°39'41.33" T	Kota Tangerang Selatan, Provinsi Banten
Setu, Kantor Camat		Kantor Camat	06°19'40.25" S 106°40'25.20" T	Kota Tangerang Selatan, Provinsi Banten
Bakti Jaya, Kantor Lurah		Kantor Lurah	06°21'07.50" S 106°42'05.97" T	Kota Tangerang Selatan, Provinsi Banten
Bambu Apus, Kantor Lurah		Kantor Lurah	06°19'30.04" S 106°43'51.49" T	Kota Tangerang Selatan, Provinsi Banten
Benda Baru, Kantor Lurah		Kantor Lurah	06°20'15.38" S 106°43'09.21" T	Kota Tangerang Selatan, Provinsi Banten
Buaran, Kantor Lurah		Kantor Lurah	06°20'24.79" S 106°41'27.30" T	Kota Tangerang Selatan, Provinsi Banten
Cempaka Putih, Kantor Lurah		Kantor Lurah	06°17'53.99" S 106°45'11.07" T	Kota Tangerang Selatan, Provinsi Banten
Ciater, Kantor Lurah		Kantor Lurah	06°18'59.19" S 106°41'55.07" T	Kota Tangerang Selatan, Provinsi Banten
Cipayung, Kantor Lurah		Kantor Lurah	06°19'00.96" S 106°44'53.35" T	Kota Tangerang Selatan, Provinsi Banten
Ciputat, Kantor Lurah		Kantor Lurah	06°18'31.63" S 106°44'50.22" T	Kota Tangerang Selatan, Provinsi Banten
Cireundeui, Kantor Lurah		Kantor Lurah	06°18'53.30" S 106°46'13.41" T	Kota Tangerang Selatan, Provinsi Banten
Jelupang, Kantor Lurah		Kantor Lurah	06°16'01.81" S 106°40'12.51" T	Kota Tangerang Selatan, Provinsi Banten
Jombang, Kantor Lurah		Kantor Lurah	06°17'43.60" S 106°42'35.05" T	Kota Tangerang Selatan, Provinsi Banten
Jurangmangu Barat, Kantor Lurah		Kantor Lurah	06°15'21.80" S 106°43'37.91" T	Kota Tangerang Selatan, Provinsi Banten
Jurangmangu Timur, Kantor Lurah		Kantor Lurah	06°15'48.74" S 106°43'47.41" T	Kota Tangerang Selatan, Provinsi Banten
Kademangan, Kantor Lurah		Kantor Lurah	06°20'06.95" S 106°40'11.54" T	Kota Tangerang Selatan, Provinsi Banten
Kedaung, Kantor Lurah		Kantor Lurah	06°19'02.25" S 106°44'33.88" T	Kota Tangerang Selatan, Provinsi Banten
Keranggan, Kantor Lurah		Kantor Lurah	06°20'36.57" S 106°39'21.36" T	Kota Tangerang Selatan, Provinsi Banten
Lengkong Gudang Timur, Kantor Lurah		Kantor Lurah	06°17'40.70" S 106°41'13.78" T	Kota Tangerang Selatan, Provinsi Banten
Lengkong Gudang, Kantor Lurah		Kantor Lurah	06°17'26.37" S 106°40'07.73" T	Kota Tangerang Selatan, Provinsi Banten
Lengkong Karya, Kantor Lurah		Kantor Lurah	06°16'43.01" S 106°40'03.16" T	Kota Tangerang Selatan, Provinsi Banten



Nama Rupabumi	Nama Lain	Unsur Rupabumi	Koordinat	Keterangan Wilayah
Lengkong Wetan, Kantor Lurah		Kantor Lurah	06°16'45.68" S 106°40'14.97" T	Kota Tangerang Selatan, Provinsi Banten
Muncul, Kantor Lurah		Kantor Lurah	06°20'38.64" S 106°39'40.84" T	Kota Tangerang Selatan, Provinsi Banten
Pakualam, Kantor Lurah		Kantor Lurah	06°14'06.41" S 106°39'54.72" T	Kota Tangerang Selatan, Provinsi Banten
Pakujaya, Kantor Lurah		Kantor Lurah	06°14'24.55" S 106°40'16.46" T	Kota Tangerang Selatan, Provinsi Banten
Pakulonon, Kantor Lurah		Kantor Lurah	06°14'24.24" S 106°38'51.11" T	Kota Tangerang Selatan, Provinsi Banten
Pamulang Barat, Kantor Lurah		Kantor Lurah	06°20'55.22" S 106°44'06.09" T	Kota Tangerang Selatan, Provinsi Banten
Pamulang Timur, Kantor Lurah		Kantor Lurah	06°21'13.56" S 106°44'23.40" T	Kota Tangerang Selatan, Provinsi Banten
Parigi Baru, Kantor Lurah		Kantor Lurah	06°16'24.06" S 106°41'04.33" T	Kota Tangerang Selatan, Provinsi Banten
Parigi, Kantor Lurah		Kantor Lurah	06°16'39.21" S 106°41'48.26" T	Kota Tangerang Selatan, Provinsi Banten
Pisangan, Kantor Lurah		Kantor Lurah	06°18'49.83" S 106°45'22.48" T	Kota Tangerang Selatan, Provinsi Banten
Pondok Aren, Kantor Lurah		Kantor Lurah	06°15'47.30" S 106°43'00.74" T	Kota Tangerang Selatan, Provinsi Banten
Pondok Benda, Kantor Lurah		Kantor Lurah	06°20'43.05" S 106°42'51.53" T	Kota Tangerang Selatan, Provinsi Banten
Pondok Betung, Kantor Lurah		Kantor Lurah	06°15'37.55" S 106°44'52.90" T	Kota Tangerang Selatan, Provinsi Banten
Pondok Cabe Ilir, Kantor Lurah		Kantor Lurah	06°20'17.82" S 106°46'13.22" T	Kota Tangerang Selatan, Provinsi Banten
Pondok Cabe Udik, Kantor Lurah		Kantor Lurah	06°21'11.78" S 106°45'53.69" T	Kota Tangerang Selatan, Provinsi Banten
Pondok Jagung Timur, Kantor Lurah		Kantor Lurah	06°14'51.65" S 106°39'59.69" T	Kota Tangerang Selatan, Provinsi Banten
Pondok Jagung, Kantor Lurah		Kantor Lurah	06°15'34.71" S 106°39'07.80" T	Kota Tangerang Selatan, Provinsi Banten
Pondok Kacang Barat, Kantor Lurah		Kantor Lurah	06°15'19.18" S 106°40'59.54" T	Kota Tangerang Selatan, Provinsi Banten
Pondok Kacang Timur, Kantor Lurah		Kantor Lurah	06°15'21.27" S 106°41'21.91" T	Kota Tangerang Selatan, Provinsi Banten
Pondok Karya, Kantor Lurah		Kantor Lurah	06°16'02.14" S 106°44'28.83" T	Kota Tangerang Selatan, Provinsi Banten
Pondok Pucung, Kantor Lurah		Kantor Lurah	06°16'47.36" S 106°42'25.21" T	Kota Tangerang Selatan, Provinsi Banten
Pondok Ranji, Kantor Lurah		Kantor Lurah	06°17'18.24" S 106°44'44.81" T	Kota Tangerang Selatan, Provinsi Banten
Rawa Mekar Jaya, Kantor Lurah		Kantor Lurah	06°18'45.89" S 106°41'25.76" T	Kota Tangerang Selatan, Provinsi Banten
Rawabuntu, Kantor Lurah		Kantor Lurah	06°19'06.22" S 106°40'51.79" T	Kota Tangerang Selatan, Provinsi Banten
Rempoa, Kantor Lurah		Kantor Lurah	06°17'54.58" S 106°45'43.79" T	Kota Tangerang Selatan, Provinsi Banten
Rengas, Kantor Lurah		Kantor Lurah	06°16'57.94" S 106°45'12.63" T	Kota Tangerang Selatan, Provinsi Banten
Sawah, Kantor Lurah		Kantor Lurah	06°17'25.15" S 106°43'45.96" T	Kota Tangerang Selatan, Provinsi Banten
Serpong, Kantor Lurah		Kantor Lurah	06°19'14.86" S 106°39'42.80" T	Kota Tangerang Selatan, Provinsi Banten

<b>Nama Rupabumi</b>	<b>Nama Lain</b>	<b>Unsur Rupabumi</b>	<b>Koordinat</b>	<b>Keterangan Wilayah</b>
Serua Indah, Kantor Lurah		Kantor Lurah	06°18'41.00" S 106°43'32.99" T	Kota Tangerang Selatan, Provinsi Banten
Serua, Kantor Lurah		Kantor Lurah	06°18'43.55" S 106°43'19.80" T	Kota Tangerang Selatan, Provinsi Banten
Setu, Kantor Lurah		Kantor Lurah	06°20'51.28" S 106°40'43.48" T	Kota Tangerang Selatan, Provinsi Banten
CP Ciputat, Kantor Pegadaian		Kantor Pegadaian	06°18'03.64" S 106°45'38.38" T	Kota Tangerang Selatan, Provinsi Banten
CP Pasar Ciputat, Kantor Pegadaian		Kantor Pegadaian	06°18'48.75" S 106°44'43.61" T	Kota Tangerang Selatan, Provinsi Banten
UPC Jombang, Kantor Pegadaian		Kantor Pegadaian	06°17'39.77" S 106°42'32.84" T	Kota Tangerang Selatan, Provinsi Banten
UPC Tegal Rotan, Kantor Pegadaian		Kantor Pegadaian	06°17'00.42" S 106°43'31.31" T	Kota Tangerang Selatan, Provinsi Banten
Kota Tangerang Selatan, Kantor Badan Kepegawaian dan Pengembangan Sumber Daya Manusia		Kantor Pemerintah Lainnya	06°19'19.84" S 106°42'28.67" T	Kota Tangerang Selatan, Provinsi Banten
Kota Tangerang Selatan, Kantor Badan Keuangan dan Aset Daerah		Kantor Pemerintah Lainnya	06°19'20.41" S 106°42'28.91" T	Kota Tangerang Selatan, Provinsi Banten
Kota Tangerang Selatan, Kantor Badan Penanggulangan Bencana Daerah		Kantor Pemerintah Lainnya	06°16'56.29" S 106°39'49.43" T	Kota Tangerang Selatan, Provinsi Banten
Kota Tangerang Selatan, Kantor Badan Pendapatan Daerah		Kantor Pemerintah Lainnya	06°18'11.71" S 106°39'41.18" T	Kota Tangerang Selatan, Provinsi Banten
Kota Tangerang Selatan, Kantor Badan Perencanaan Pembangunan, Penelitian dan Pengembangan Daerah		Kantor Pemerintah Lainnya	06°19'20.35" S 106°42'28.68" T	Kota Tangerang Selatan, Provinsi Banten
Kota Tangerang Selatan, Kantor Dinas Kepemudaan dan Olahraga		Kantor Pemerintah Lainnya	06°19'21.29" S 106°42'27.67" T	Kota Tangerang Selatan, Provinsi Banten
Kota Tangerang Selatan, Kantor Dinas Kependudukan dan Pencatatan Sipil		Kantor Pemerintah Lainnya	06°18'10.35" S 106°39'41.29" T	Kota Tangerang Selatan, Provinsi Banten
Kota Tangerang Selatan, Kantor Dinas Kesehatan		Kantor Pemerintah Lainnya	06°19'39.29" S 106°40'56.21" T	Kota Tangerang Selatan, Provinsi Banten
Kota Tangerang Selatan, Kantor Dinas Ketahanan Pangan, Pertanian dan Perikanan		Kantor Pemerintah Lainnya	06°18'28.20" S 106°41'10.12" T	Kota Tangerang Selatan, Provinsi Banten
Kota Tangerang Selatan, Kantor Dinas Komunikasi dan Informatika		Kantor Pemerintah Lainnya	06°19'22.28" S 106°42'27.81" T	Kota Tangerang Selatan, Provinsi Banten
Kota Tangerang Selatan, Kantor Dinas Koperasi, Usaha Kecil dan Menengah		Kantor Pemerintah Lainnya	06°19'22.64" S 106°42'27.91" T	Kota Tangerang Selatan, Provinsi Banten
Kota Tangerang Selatan, Kantor Dinas Lingkungan Hidup		Kantor Pemerintah Lainnya	06°19'38.10" S 106°40'23.97" T	Kota Tangerang Selatan, Provinsi Banten
Kota Tangerang Selatan, Kantor Dinas Pariwisata		Kantor Pemerintah Lainnya	06°19'22.44" S 106°42'27.80" T	Kota Tangerang Selatan, Provinsi Banten
Kota Tangerang Selatan, Kantor Dinas Pemadam Kebakaran dan Penyelamatan		Kantor Pemerintah Lainnya	06°15'19.39" S 106°39'42.01" T	Kota Tangerang Selatan, Provinsi Banten

Nama Rupabumi	Nama Lain	Unsur Rupabumi	Koordinat	Keterangan Wilayah
Kota Tangerang Selatan, Kantor Dinas Pemberdayaan Perempuan Perlindungan Anak Pengendalian Penduduk dan Keluarga Berencana		Kantor Pemerintah Lainnya	06°19'21.05" S 106°42'27.63" T	Kota Tangerang Selatan, Provinsi Banten
Kota Tangerang Selatan, Kantor Dinas Penanaman Modal dan Pelayanan Terpadu Satu Pintu		Kantor Pemerintah Lainnya	06°18'09.14" S 106°39'41.26" T	Kota Tangerang Selatan, Provinsi Banten
Kota Tangerang Selatan, Kantor Dinas Pendidikan dan Kebudayaan		Kantor Pemerintah Lainnya	06°19'21.84" S 106°42'29.46" T	Kota Tangerang Selatan, Provinsi Banten
Kota Tangerang Selatan, Kantor Dinas Perhubungan		Kantor Pemerintah Lainnya	06°19'26.53" S 106°39'48.44" T	Kota Tangerang Selatan, Provinsi Banten
Kota Tangerang Selatan, Kantor Dinas Perindustrian dan Perdagangan		Kantor Pemerintah Lainnya	06°19'20.69" S 106°42'27.72" T	Kota Tangerang Selatan, Provinsi Banten
Kota Tangerang Selatan, Kantor Dinas Perumahan Rakyat, Kawasan Permukiman dan Pertanahan		Kantor Pemerintah Lainnya	06°19'21.01" S 106°42'27.88" T	Kota Tangerang Selatan, Provinsi Banten
Kota Tangerang Selatan, Kantor Dinas Sosial		Kantor Pemerintah Lainnya	06°19'37.85" S 106°40'23.79" T	Kota Tangerang Selatan, Provinsi Banten
Kota Tangerang Selatan, Kantor Dinas Sumber Daya Air, Bina Marga dan Bina Konstruksi		Kantor Pemerintah Lainnya	06°19'38.78" S 106°40'25.08" T	Kota Tangerang Selatan, Provinsi Banten
Kota Tangerang Selatan, Kantor Polisi Pamong Praja		Kantor Pemerintah Lainnya	06°19'40.40" S 106°40'26.91" T	Kota Tangerang Selatan, Provinsi Banten
Babakan 01, SD Negeri		Pendidikan Dasar	06°21'18.96" S 106°41'45.43" T	Kota Tangerang Selatan, Provinsi Banten
Babakan 02, SD Negeri		Pendidikan Dasar	06°20'50.14" S 106°41'52.05" T	Kota Tangerang Selatan, Provinsi Banten
Bakti Jaya, SD Negeri		Pendidikan Dasar	06°21'04.63" S 106°42'37.85" T	Kota Tangerang Selatan, Provinsi Banten
Bambu Apus 01, SD Negeri		Pendidikan Dasar	06°19'29.96" S 106°44'02.77" T	Kota Tangerang Selatan, Provinsi Banten
Bambu Apus 02, SD Negeri		Pendidikan Dasar	06°19'30.29" S 106°43'50.68" T	Kota Tangerang Selatan, Provinsi Banten
Batan Indah, SD Negeri		Pendidikan Dasar	06°19'50.72" S 106°40'15.49" T	Kota Tangerang Selatan, Provinsi Banten
Benda Baru 01, SD Negeri		Pendidikan Dasar	06°20'07.95" S 106°42'52.23" T	Kota Tangerang Selatan, Provinsi Banten
Benda Baru 02, SD Negeri		Pendidikan Dasar	06°19'35.64" S 106°43'06.18" T	Kota Tangerang Selatan, Provinsi Banten
Benda Baru 03, SD Negeri		Pendidikan Dasar	06°19'34.58" S 106°43'05.94" T	Kota Tangerang Selatan, Provinsi Banten
Buaran 01, SD Negeri		Pendidikan Dasar	06°20'17.40" S 106°41'11.50" T	Kota Tangerang Selatan, Provinsi Banten
Cempaka Putih 01, SD Negeri		Pendidikan Dasar	06°17'55.05" S 106°45'11.84" T	Kota Tangerang Selatan, Provinsi Banten
Cempaka Putih 02, SD Negeri		Pendidikan Dasar	06°17'53.70" S 106°45'12.29" T	Kota Tangerang Selatan, Provinsi Banten
Ciater 01, SD Negeri		Pendidikan Dasar	06°19'23.36" S 106°41'47.71" T	Kota Tangerang Selatan, Provinsi Banten
Ciater 02, SD Negeri		Pendidikan Dasar	06°19'01.38" S 106°41'54.56" T	Kota Tangerang Selatan, Provinsi Banten

<b>Nama Rupabumi</b>	<b>Nama Lain</b>	<b>Unsur Rupabumi</b>	<b>Koordinat</b>	<b>Keterangan Wilayah</b>
Ciater 03, SD Negeri		Pendidikan Dasar	06°19'36.20" S 106°41'25.56" T	Kota Tangerang Selatan, Provinsi Banten
Ciledug Barat, SD Negeri		Pendidikan Dasar	06°19'59.48" S 106°43'15.92" T	Kota Tangerang Selatan, Provinsi Banten
Ciledug Timur, SD Negeri		Pendidikan Dasar	06°19'55.74" S 106°43'31.81" T	Kota Tangerang Selatan, Provinsi Banten
Cilenggang 01, SD Negeri		Pendidikan Dasar	06°18'36.58" S 106°39'37.12" T	Kota Tangerang Selatan, Provinsi Banten
Cilenggang 02, SD Negeri		Pendidikan Dasar	06°18'39.55" S 106°39'38.54" T	Kota Tangerang Selatan, Provinsi Banten
Cilenggang 03, SD Negeri		Pendidikan Dasar	06°18'27.21" S 106°39'51.10" T	Kota Tangerang Selatan, Provinsi Banten
Cilenggang 04, SD Negeri		Pendidikan Dasar	06°18'16.27" S 106°40'04.76" T	Kota Tangerang Selatan, Provinsi Banten
Cipayung 01, SD Negeri		Pendidikan Dasar	06°19'56.50" S 106°45'05.54" T	Kota Tangerang Selatan, Provinsi Banten
Cipayung 03, SD Negeri		Pendidikan Dasar	06°20'11.39" S 106°45'08.58" T	Kota Tangerang Selatan, Provinsi Banten
Ciputat 01, SD Negeri		Pendidikan Dasar	06°18'35.80" S 106°44'49.54" T	Kota Tangerang Selatan, Provinsi Banten
Ciputat 02, SD Negeri		Pendidikan Dasar	06°18'35.37" S 106°44'48.20" T	Kota Tangerang Selatan, Provinsi Banten
Ciputat 03, SD Negeri		Pendidikan Dasar	06°18'31.10" S 106°44'47.66" T	Kota Tangerang Selatan, Provinsi Banten
Ciputat 04, SD Negeri		Pendidikan Dasar	06°18'31.16" S 106°44'48.57" T	Kota Tangerang Selatan, Provinsi Banten
Ciputat 05, SD Negeri		Pendidikan Dasar	06°18'29.81" S 106°44'48.52" T	Kota Tangerang Selatan, Provinsi Banten
Ciputat 06, SD Negeri		Pendidikan Dasar	06°18'35.07" S 106°44'49.60" T	Kota Tangerang Selatan, Provinsi Banten
Ciputat 07, SD Negeri		Pendidikan Dasar	06°19'45.42" S 106°44'40.75" T	Kota Tangerang Selatan, Provinsi Banten
Cireundeu 01, SD Negeri		Pendidikan Dasar	06°18'55.02" S 106°46'10.90" T	Kota Tangerang Selatan, Provinsi Banten
Cireundeu 02, SD Negeri		Pendidikan Dasar	06°18'48.37" S 106°45'40.74" T	Kota Tangerang Selatan, Provinsi Banten
Cireundeu 03, SD Negeri		Pendidikan Dasar	06°18'54.22" S 106°46'17.73" T	Kota Tangerang Selatan, Provinsi Banten
Jelupang 01, SD Negeri		Pendidikan Dasar	06°15'17.58" S 106°40'15.06" T	Kota Tangerang Selatan, Provinsi Banten
Jelupang 02, SD Negeri		Pendidikan Dasar	06°16'03.45" S 106°40'09.13" T	Kota Tangerang Selatan, Provinsi Banten
Jelupang 03, SD Negeri		Pendidikan Dasar	06°16'21.95" S 106°39'53.71" T	Kota Tangerang Selatan, Provinsi Banten
Jombang 01, SD Negeri		Pendidikan Dasar	06°17'42.14" S 106°42'38.68" T	Kota Tangerang Selatan, Provinsi Banten
Jombang 02, SD Negeri		Pendidikan Dasar	06°17'54.53" S 106°42'49.20" T	Kota Tangerang Selatan, Provinsi Banten
Jombang 03, SD Negeri		Pendidikan Dasar	06°17'51.69" S 106°41'56.94" T	Kota Tangerang Selatan, Provinsi Banten
Jombang 04, SD Negeri		Pendidikan Dasar	06°17'41.50" S 106°42'38.43" T	Kota Tangerang Selatan, Provinsi Banten
Jombang 05, SD Negeri		Pendidikan Dasar	06°17'23.03" S 106°41'32.70" T	Kota Tangerang Selatan, Provinsi Banten
Jombang 06, SD Negeri		Pendidikan Dasar	06°18'16.04" S 106°42'22.82" T	Kota Tangerang Selatan, Provinsi Banten

<b>Nama Rupabumi</b>	<b>Nama Lain</b>	<b>Unsur Rupabumi</b>	<b>Koordinat</b>	<b>Keterangan Wilayah</b>
Kademangan 01, SD Negeri		Pendidikan Dasar	06°20'22.16" S 106°40'21.15" T	Kota Tangerang Selatan, Provinsi Banten
Kademangan 02, SD Negeri		Pendidikan Dasar	06°19'56.41" S 106°39'35.92" T	Kota Tangerang Selatan, Provinsi Banten
Kampung Bulak 01, SD Negeri		Pendidikan Dasar	06°19'04.99" S 106°44'13.34" T	Kota Tangerang Selatan, Provinsi Banten
Kedaung, SD Negeri		Pendidikan Dasar	06°19'03.98" S 106°44'13.49" T	Kota Tangerang Selatan, Provinsi Banten
Keranggan, SD Negeri		Pendidikan Dasar	06°20'38.46" S 106°39'20.49" T	Kota Tangerang Selatan, Provinsi Banten
Lengkong Gudang Timur, SD Negeri		Pendidikan Dasar	06°17'32.61" S 106°41'16.38" T	Kota Tangerang Selatan, Provinsi Banten
Lengkong Gudang, SD Negeri		Pendidikan Dasar	06°17'27.44" S 106°40'09.79" T	Kota Tangerang Selatan, Provinsi Banten
Lengkong Karya, SD Negeri		Pendidikan Dasar	06°16'40.03" S 106°40'40.03" T	Kota Tangerang Selatan, Provinsi Banten
Lengkong Wetan 01, SD Negeri		Pendidikan Dasar	06°16'45.86" S 106°40'14.45" T	Kota Tangerang Selatan, Provinsi Banten
Lengkong Wetan 02, SD Negeri		Pendidikan Dasar	06°16'56.19" S 106°41'06.04" T	Kota Tangerang Selatan, Provinsi Banten
Muncul 01, SD Negeri		Pendidikan Dasar	06°20'55.44" S 106°40'20.79" T	Kota Tangerang Selatan, Provinsi Banten
Muncul 02, SD Negeri		Pendidikan Dasar	06°20'49.48" S 106°40'08.24" T	Kota Tangerang Selatan, Provinsi Banten
Muncul 03, SD Negeri		Pendidikan Dasar	06°20'38.21" S 106°39'47.01" T	Kota Tangerang Selatan, Provinsi Banten
Pakualam 01, SD Negeri		Pendidikan Dasar	06°14'06.75" S 106°39'54.16" T	Kota Tangerang Selatan, Provinsi Banten
Pakualam 02, SD Negeri		Pendidikan Dasar	06°14'03.93" S 106°38'40.77" T	Kota Tangerang Selatan, Provinsi Banten
Pakujaya 01, SD Negeri		Pendidikan Dasar	06°14'22.67" S 106°40'17.07" T	Kota Tangerang Selatan, Provinsi Banten
Pakujaya 02, SD Negeri		Pendidikan Dasar	06°14'07.41" S 106°40'55.78" T	Kota Tangerang Selatan, Provinsi Banten
Pamulang 01, SD Negeri		Pendidikan Dasar	06°20'18.51" S 106°44'19.70" T	Kota Tangerang Selatan, Provinsi Banten
Pamulang 02, SD Negeri		Pendidikan Dasar	06°21'17.73" S 106°44'07.15" T	Kota Tangerang Selatan, Provinsi Banten
Pamulang Barat, SD Negeri		Pendidikan Dasar	06°20'17.02" S 106°43'39.00" T	Kota Tangerang Selatan, Provinsi Banten
Pamulang Tengah, SD Negeri		Pendidikan Dasar	06°21'00.94" S 106°44'27.78" T	Kota Tangerang Selatan, Provinsi Banten
Pamulang Timur 01, SD Negeri		Pendidikan Dasar	06°20'49.36" S 106°44'50.43" T	Kota Tangerang Selatan, Provinsi Banten
Pamulang Timur 02, SD Negeri		Pendidikan Dasar	06°21'07.13" S 106°44'43.15" T	Kota Tangerang Selatan, Provinsi Banten
Parakan, SD Negeri		Pendidikan Dasar	06°20'01.94" S 106°42'27.94" T	Kota Tangerang Selatan, Provinsi Banten
Pisangan 01, SD Negeri		Pendidikan Dasar	06°19'13.98" S 106°45'29.81" T	Kota Tangerang Selatan, Provinsi Banten
Pisangan 02, SD Negeri		Pendidikan Dasar	06°19'32.30" S 106°46'26.79" T	Kota Tangerang Selatan, Provinsi Banten
Pisangan 03, SD Negeri		Pendidikan Dasar	06°18'41.57" S 106°45'16.90" T	Kota Tangerang Selatan, Provinsi Banten
Pondok Aren 01, SD Negeri		Pendidikan Dasar	06°15'26.16" S 106°42'16.03" T	Kota Tangerang Selatan, Provinsi Banten

Nama Rupabumi	Nama Lain	Unsur Rupabumi	Koordinat	Keterangan Wilayah
Pondok Aren 02, SD Negeri		Pendidikan Dasar	06°15'45.72" S 106°43'02.14" T	Kota Tangerang Selatan, Provinsi Banten
Pondok Aren 03, SD Negeri		Pendidikan Dasar	06°15'45.82" S 106°43'04.37" T	Kota Tangerang Selatan, Provinsi Banten
Pondok Aren 04, SD Negeri		Pendidikan Dasar	06°15'17.87" S 106°42'32.08" T	Kota Tangerang Selatan, Provinsi Banten
Pondok Benda 01, SD Negeri		Pendidikan Dasar	06°20'43.10" S 106°42'50.51" T	Kota Tangerang Selatan, Provinsi Banten
Pondok Benda 02, SD Negeri		Pendidikan Dasar	06°21'25.98" S 106°43'21.06" T	Kota Tangerang Selatan, Provinsi Banten
Pondok Betung 01, SD Negeri		Pendidikan Dasar	06°15'37.74" S 106°44'56.53" T	Kota Tangerang Selatan, Provinsi Banten
Pondok Betung 03, SD Negeri		Pendidikan Dasar	06°15'51.50" S 106°44'58.59" T	Kota Tangerang Selatan, Provinsi Banten
Pondok Jagung 01, SD Negeri		Pendidikan Dasar	06°15'22.97" S 106°39'03.87" T	Kota Tangerang Selatan, Provinsi Banten
Pondok Jagung 05, SD Negeri		Pendidikan Dasar	06°15'43.94" S 106°39'26.10" T	Kota Tangerang Selatan, Provinsi Banten
Pondok Jagung Timur, SD Negeri		Pendidikan Dasar	06°14'53.77" S 106°39'55.04" T	Kota Tangerang Selatan, Provinsi Banten
Pondok Jaya 01, SD Negeri		Pendidikan Dasar	06°16'15.26" S 106°42'59.81" T	Kota Tangerang Selatan, Provinsi Banten
Pondok Jaya 02, SD Negeri		Pendidikan Dasar	06°16'53.94" S 106°43'30.52" T	Kota Tangerang Selatan, Provinsi Banten
Pondok Karya, SD Negeri		Pendidikan Dasar	06°15'57.74" S 106°44'26.95" T	Kota Tangerang Selatan, Provinsi Banten
Pondok Pucung 01, SD Negeri		Pendidikan Dasar	06°16'21.93" S 106°42'30.92" T	Kota Tangerang Selatan, Provinsi Banten
Pondok Pucung 02, SD Negeri		Pendidikan Dasar	06°17'11.46" S 106°42'55.56" T	Kota Tangerang Selatan, Provinsi Banten
Pondok Pucung 03, SD Negeri		Pendidikan Dasar	06°16'22.89" S 106°42'31.10" T	Kota Tangerang Selatan, Provinsi Banten
Pondok Pucung 04, SD Negeri		Pendidikan Dasar	06°17'09.82" S 106°42'24.24" T	Kota Tangerang Selatan, Provinsi Banten
Pondok Pucung 05, SD Negeri		Pendidikan Dasar	06°17'07.18" S 106°42'44.28" T	Kota Tangerang Selatan, Provinsi Banten
Pondok Ranji 01, SD Negeri		Pendidikan Dasar	06°17'21.14" S 106°44'44.17" T	Kota Tangerang Selatan, Provinsi Banten
Pondok Ranji 03, SD Negeri		Pendidikan Dasar	06°17'07.86" S 106°44'33.68" T	Kota Tangerang Selatan, Provinsi Banten
Puspiptek, SD Negeri		Pendidikan Dasar	06°21'20.48" S 106°40'38.61" T	Kota Tangerang Selatan, Provinsi Banten
Rawabuntu 01, SD Negeri		Pendidikan Dasar	06°18'59.78" S 106°40'53.20" T	Kota Tangerang Selatan, Provinsi Banten
Rempoa 01, SD Negeri		Pendidikan Dasar	06°17'30.13" S 106°45'08.00" T	Kota Tangerang Selatan, Provinsi Banten
Rempoa 02, SD Negeri		Pendidikan Dasar	06°17'52.87" S 106°45'45.29" T	Kota Tangerang Selatan, Provinsi Banten
Rempoa 03, SD Negeri		Pendidikan Dasar	06°17'02.65" S 106°45'10.91" T	Kota Tangerang Selatan, Provinsi Banten
Sawah 01, SD Negeri		Pendidikan Dasar	06°17'23.69" S 106°43'45.60" T	Kota Tangerang Selatan, Provinsi Banten
Sawah 02, SD Negeri		Pendidikan Dasar	06°18'04.42" S 106°44'27.72" T	Kota Tangerang Selatan, Provinsi Banten
Sawah 03, SD Negeri		Pendidikan Dasar	06°17'29.05" S 106°43'48.76" T	Kota Tangerang Selatan, Provinsi Banten

Nama Rupabumi	Nama Lain	Unsur Rupabumi	Koordinat	Keterangan Wilayah
Sawah 04, SD Negeri		Pendidikan Dasar	06°17'51.16" S 106°43'55.68" T	Kota Tangerang Selatan, Provinsi Banten
Sawah Baru, SD Negeri		Pendidikan Dasar	06°17'32.05" S 106°43'25.34" T	Kota Tangerang Selatan, Provinsi Banten
Serpong 01, SD Negeri		Pendidikan Dasar	06°19'19.11" S 106°39'49.44" T	Kota Tangerang Selatan, Provinsi Banten
Serpong 02, SD Negeri		Pendidikan Dasar	06°19'16.29" S 106°39'45.96" T	Kota Tangerang Selatan, Provinsi Banten
Serpong 03, SD Negeri		Pendidikan Dasar	06°18'53.08" S 106°39'47.39" T	Kota Tangerang Selatan, Provinsi Banten
Serpong 04, SD Negeri		Pendidikan Dasar	06°19'29.11" S 106°39'50.48" T	Kota Tangerang Selatan, Provinsi Banten
Serua 01, SD Negeri		Pendidikan Dasar	06°19'14.05" S 106°42'30.62" T	Kota Tangerang Selatan, Provinsi Banten
Serua 02, SD Negeri		Pendidikan Dasar	06°18'23.62" S 106°43'00.01" T	Kota Tangerang Selatan, Provinsi Banten
Serua 04, SD Negeri		Pendidikan Dasar	06°19'19.61" S 106°42'51.99" T	Kota Tangerang Selatan, Provinsi Banten
Serua Indah 01, SD Negeri		Pendidikan Dasar	06°18'45.72" S 106°43'22.58" T	Kota Tangerang Selatan, Provinsi Banten
Serua Indah 02, SD Negeri		Pendidikan Dasar	06°18'27.40" S 106°43'39.03" T	Kota Tangerang Selatan, Provinsi Banten
Arinda, Pasar		Pusat Perdagangan Tradisional (Pasar Eceran/Grosir/Induk)	06°15'38.14" S 106°42'33.86" T	Kota Tangerang Selatan, Provinsi Banten
Bintaro Jaya, Pasar Modern		Pusat Perdagangan Tradisional (Pasar Eceran/Grosir/Induk)	06°16'46.79" S 106°43'09.21" T	Kota Tangerang Selatan, Provinsi Banten
Ceger, Pasar		Pusat Perdagangan Tradisional (Pasar Eceran/Grosir/Induk)	06°15'46.77" S 106°43'12.85" T	Kota Tangerang Selatan, Provinsi Banten
Cimanggis Ciputat, Pasar		Pusat Perdagangan Tradisional (Pasar Eceran/Grosir/Induk)	06°19'26.88" S 106°44'43.53" T	Kota Tangerang Selatan, Provinsi Banten
Cimanggis, Pasar		Pusat Perdagangan Tradisional (Pasar Eceran/Grosir/Induk)	06°19'25.90" S 106°44'44.49" T	Kota Tangerang Selatan, Provinsi Banten
Ciputat, Pasar		Pusat Perdagangan Tradisional (Pasar Eceran/Grosir/Induk)	06°18'48.34" S 106°44'46.57" T	Kota Tangerang Selatan, Provinsi Banten
Gintung, Pasar		Pusat Perdagangan Tradisional (Pasar Eceran/Grosir/Induk)	06°18'00.00" S 106°45'44.04" T	Kota Tangerang Selatan, Provinsi Banten



<b>Nama Rupabumi</b>	<b>Nama Lain</b>	<b>Unsur Rupabumi</b>	<b>Koordinat</b>	<b>Keterangan Wilayah</b>
Jombang, Pasar		Pusat Perdagangan Tradisional (Pasar Eceran/ Grosir/Induk)	06°17'45.62" S 106°42'42.97" T	Kota Tangerang Selatan, Provinsi Banten
Maharta, Pasar		Pusat Perdagangan Tradisional (Pasar Eceran/ Grosir/Induk)	06°14'52.78" S 106°41'35.93" T	Kota Tangerang Selatan, Provinsi Banten
Mandiri Serua, Pasar		Pusat Perdagangan Tradisional (Pasar Eceran/ Grosir/Induk)	06°18'57.62" S 106°42'51.90" T	Kota Tangerang Selatan, Provinsi Banten
Pondok Ranji, Pasar Tradisional		Pusat Perdagangan Tradisional (Pasar Eceran/ Grosir/Induk)	06°17'09.72" S 106°44'40.43" T	Kota Tangerang Selatan, Provinsi Banten
Bambu Apus, Puskesmas		Puskesmas/ Puskesmas Pembantu	06°19'46.53" S 106°43'38.53" T	Kota Tangerang Selatan, Provinsi Banten
Benda Baru, Puskesmas		Puskesmas/ Puskesmas Pembantu	06°19'48.60" S 106°42'55.37" T	Kota Tangerang Selatan, Provinsi Banten
Ciputat Timur, Puskesmas		Puskesmas/ Puskesmas Pembantu	06°17'53.95" S 106°45'44.53" T	Kota Tangerang Selatan, Provinsi Banten
Ciputat, Puskesmas		Puskesmas/ Puskesmas Pembantu	06°18'34.35" S 106°44'49.84" T	Kota Tangerang Selatan, Provinsi Banten
Jombang, Puskesmas		Puskesmas/ Puskesmas Pembantu	06°17'44.27" S 106°42'34.22" T	Kota Tangerang Selatan, Provinsi Banten
Kampung Sawah, Puskesmas		Puskesmas/ Puskesmas Pembantu	06°17'30.69" S 106°43'48.89" T	Kota Tangerang Selatan, Provinsi Banten
Lengkong Wetan, Puskesmas		Puskesmas/ Puskesmas Pembantu	06°17'01.68" S 106°40'44.89" T	Kota Tangerang Selatan, Provinsi Banten
Paku Alam, Puskesmas		Puskesmas/ Puskesmas Pembantu	06°14'04.51" S 106°39'53.87" T	Kota Tangerang Selatan, Provinsi Banten
Pamulang, Puskesmas		Puskesmas/ Puskesmas Pembantu	06°20'43.25" S 106°44'08.13" T	Kota Tangerang Selatan, Provinsi Banten
Parigi, Puskesmas		Puskesmas/ Puskesmas Pembantu	06°16'27.13" S 106°41'32.36" T	Kota Tangerang Selatan, Provinsi Banten
Pisangan, Puskesmas		Puskesmas/ Puskesmas Pembantu	06°19'12.78" S 106°45'09.70" T	Kota Tangerang Selatan, Provinsi Banten
Pondok Aren, Puskesmas		Puskesmas/ Puskesmas Pembantu	06°15'46.84" S 106°43'04.13" T	Kota Tangerang Selatan, Provinsi Banten
Pondok Benda, Puskesmas		Puskesmas/ Puskesmas Pembantu	06°19'30.74" S 106°42'27.27" T	Kota Tangerang Selatan, Provinsi Banten

<b>Nama Rupabumi</b>	<b>Nama Lain</b>	<b>Unsur Rupabumi</b>	<b>Koordinat</b>	<b>Keterangan Wilayah</b>
Pondok Betung, Puskesmas		Puskesmas/ Puskesmas Pembantu	06°15'38.62" S 106°44'52.81" T	Kota Tangerang Selatan, Provinsi Banten
Pondok Cabe Ilir, Puskesmas		Puskesmas/ Puskesmas Pembantu	06°20'23.79" S 106°46'10.36" T	Kota Tangerang Selatan, Provinsi Banten
Pondok Jagung, Puskesmas		Puskesmas/ Puskesmas Pembantu	06°15'55.70" S 106°39'24.89" T	Kota Tangerang Selatan, Provinsi Banten
Pondok Kacang Timur, Puskesmas		Puskesmas/ Puskesmas Pembantu	06°15'21.14" S 106°41'22.73" T	Kota Tangerang Selatan, Provinsi Banten
Pondok Pucung, Puskesmas		Puskesmas/ Puskesmas Pembantu	06°16'48.44" S 106°42'25.11" T	Kota Tangerang Selatan, Provinsi Banten
Pondok Ranji, Puskesmas		Puskesmas/ Puskesmas Pembantu	06°16'46.26" S 106°44'19.43" T	Kota Tangerang Selatan, Provinsi Banten
Rawa Buntu, Puskesmas		Puskesmas/ Puskesmas Pembantu	06°19'05.08" S 106°40'52.07" T	Kota Tangerang Selatan, Provinsi Banten
Sawah Baru, Puskesmas		Puskesmas/ Puskesmas Pembantu	06°17'15.18" S 106°43'02.50" T	Kota Tangerang Selatan, Provinsi Banten
Serpong I, Puskesmas		Puskesmas/ Puskesmas Pembantu	06°19'20.01" S 106°39'49.25" T	Kota Tangerang Selatan, Provinsi Banten
Serpong II, Puskesmas		Puskesmas/ Puskesmas Pembantu	06°19'29.29" S 106°39'52.45" T	Kota Tangerang Selatan, Provinsi Banten
Setu, Puskesmas		Puskesmas/ Puskesmas Pembantu	06°20'51.43" S 106°40'43.48" T	Kota Tangerang Selatan, Provinsi Banten
Situ Gintung, Puskesmas		Puskesmas/ Puskesmas Pembantu	06°18'47.07" S 106°42'58.83" T	Kota Tangerang Selatan, Provinsi Banten
Dhaya Pesona, Perumahan		Rumah Komplek/ Properti Real Estate	06°17'49.87" S 106°41'55.94" T	Kota Tangerang Selatan, Provinsi Banten
Griya Citra Madina, Perumahan		Rumah Komplek/ Properti Real Estate	06°19'54.75" S 106°45'13.81" T	Kota Tangerang Selatan, Provinsi Banten
Griya Sudimara, Perumahan		Rumah Komplek/ Properti Real Estate	06°17'46.53" S 106°42'56.66" T	Kota Tangerang Selatan, Provinsi Banten
Griya Teras Bintaro, Perumahan		Rumah Komplek/ Properti Real Estate	06°17'47.48" S 106°43'02.96" T	Kota Tangerang Selatan, Provinsi Banten
Kota Tangerang Selatan, RSUD		Rumah Sakit Umum	06°20'14.84" S 106°44'19.22" T	Kota Tangerang Selatan, Provinsi Banten
Menteng Bintaro, Taman		Taman	06°16'22.94" S 106°43'32.17" T	Kota Tangerang Selatan, Provinsi Banten

### 1.3.4. Kabupaten Lebak

Nama Rupabumi	Nama Lain	Unsur Rupabumi	Koordinat	Keterangan Wilayah
1 Asem Margaluyu, SD Negeri		Pendidikan Dasar	06°19'08.76" S 106°12'45.80" T	Kabupaten Lebak, Provinsi Banten
1 Asem, SD Negeri		Pendidikan Dasar	06°18'32.09" S 106°12'51.13" T	Kabupaten Lebak, Provinsi Banten
1 Banjarsari, SD Negeri		Pendidikan Dasar	06°19'28.00" S 106°10'08.73" T	Kabupaten Lebak, Provinsi Banten
1 Cibadak, SD Negeri		Pendidikan Dasar	06°20'10.22" S 106°14'51.34" T	Kabupaten Lebak, Provinsi Banten
1 Cibeureum, SD Negeri		Pendidikan Dasar	06°20'38.72" S 106°20'55.93" T	Kabupaten Lebak, Provinsi Banten
1 Ciharang, SD Negeri		Pendidikan Dasar	06°51'18.86" S 106°18'32.31" T	Kabupaten Lebak, Provinsi Banten
1 Cipeucang, SD Negeri		Pendidikan Dasar	06°45'32.23" S 105°58'07.15" T	Kabupaten Lebak, Provinsi Banten
1 Cipeundeuy, SD Negeri		Pendidikan Dasar	06°42'31.83" S 105°58'52.23" T	Kabupaten Lebak, Provinsi Banten
1 Cisampih, SD Negeri		Pendidikan Dasar	06°34'27.81" S 105°59'18.01" T	Kabupaten Lebak, Provinsi Banten
1 Citeras, SD Negeri		Pendidikan Dasar	06°20'05.38" S 106°18'45.56" T	Kabupaten Lebak, Provinsi Banten
1 Gunungwangun, SD Negeri		Pendidikan Dasar	06°48'37.36" S 106°26'34.61" T	Kabupaten Lebak, Provinsi Banten
1 Keusik, SD Negeri		Pendidikan Dasar	06°32'29.22" S 105°59'44.74" T	Kabupaten Lebak, Provinsi Banten
1 Maja Baru, SD Negeri		Pendidikan Dasar	06°21'27.92" S 106°23'41.28" T	Kabupaten Lebak, Provinsi Banten
1 Mekarmulya, SD Negeri		Pendidikan Dasar	06°26'26.14" S 106°14'43.64" T	Kabupaten Lebak, Provinsi Banten
1 Mekarsari, SD Negeri		Pendidikan Dasar	06°20'01.98" S 106°20'46.47" T	Kabupaten Lebak, Provinsi Banten
1 Nameng, SD Negeri		Pendidikan Dasar	06°20'03.45" S 106°18'02.56" T	Kabupaten Lebak, Provinsi Banten
1 Pabuaran, SD Negeri		Pendidikan Dasar	06°19'35.56" S 106°15'41.27" T	Kabupaten Lebak, Provinsi Banten
1 Parungpanjang, SD Negeri		Pendidikan Dasar	06°43'50.82" S 105°55'05.81" T	Kabupaten Lebak, Provinsi Banten
1 Parungsari, SD Negeri		Pendidikan Dasar	06°44'01.20" S 105°55'12.63" T	Kabupaten Lebak, Provinsi Banten
1 Senanghati, SD Negeri		Pendidikan Dasar	06°42'59.69" S 105°57'47.06" T	Kabupaten Lebak, Provinsi Banten
1 Sukaharja, SD Negeri		Pendidikan Dasar	06°21'18.56" S 106°08'13.98" T	Kabupaten Lebak, Provinsi Banten
1 Sumberwaras, SD Negeri		Pendidikan Dasar	06°44'55.47" S 105°59'07.82" T	Kabupaten Lebak, Provinsi Banten
1 Tambakbaya, SD Negeri		Pendidikan Dasar	06°22'15.71" S 106°12'12.56" T	Kabupaten Lebak, Provinsi Banten
1 Wanasari, SD Negeri		Pendidikan Dasar	06°49'08.55" S 106°22'59.88" T	Kabupaten Lebak, Provinsi Banten
2 Bojongcae, SD Negeri		Pendidikan Dasar	06°18'50.98" S 106°15'30.07" T	Kabupaten Lebak, Provinsi Banten
2 Bojongleles, SD Negeri		Pendidikan Dasar	06°21'08.53" S 106°13'26.31" T	Kabupaten Lebak, Provinsi Banten
2 Cibarengkok, SD Negeri		Pendidikan Dasar	06°48'52.09" S 106°12'46.04" T	Kabupaten Lebak, Provinsi Banten

Nama Rupabumi	Nama Lain	Unsur Rupabumi	Koordinat	Keterangan Wilayah
2 Cijoro Pasir, SD Negeri		Pendidikan Dasar	06°20'28.65" S 106°15'35.25" T	Kabupaten Lebak, Provinsi Banten
2 Cilangkap, SD Negeri		Pendidikan Dasar	06°21'46.77" S 106°13'21.36" T	Kabupaten Lebak, Provinsi Banten
2 Cipeundeuy, SD Negeri		Pendidikan Dasar	06°43'27.54" S 105°58'48.25" T	Kabupaten Lebak, Provinsi Banten
2 Koleletwetan, SD Negeri		Pendidikan Dasar	06°18'46.07" S 106°16'06.18" T	Kabupaten Lebak, Provinsi Banten
2 Mekarmulya, SD Negeri		Pendidikan Dasar	06°25'46.82" S 106°15'34.62" T	Kabupaten Lebak, Provinsi Banten
2 Pasirkupa, SD Negeri		Pendidikan Dasar	06°22'20.04" S 106°13'37.34" T	Kabupaten Lebak, Provinsi Banten
2 Sanghiang, SD Negeri		Pendidikan Dasar	06°20'53.79" S 106°24'35.86" T	Kabupaten Lebak, Provinsi Banten
2 Selaraja, SD Negeri		Pendidikan Dasar	06°20'25.00" S 106°10'39.57" T	Kabupaten Lebak, Provinsi Banten
2 Sindanglaya, SD Negeri		Pendidikan Dasar	06°39'34.71" S 106°18'15.79" T	Kabupaten Lebak, Provinsi Banten
2 Sumberwaras, SD Negeri		Pendidikan Dasar	06°44'25.38" S 105°58'45.49" T	Kabupaten Lebak, Provinsi Banten
2 Umbuljaya, SD Negeri		Pendidikan Dasar	06°38'29.87" S 105°57'23.02" T	Kabupaten Lebak, Provinsi Banten
2 Wanasalam, SD Negeri		Pendidikan Dasar	06°48'24.66" S 105°54'05.71" T	Kabupaten Lebak, Provinsi Banten
2 Wanasari, SD Negeri		Pendidikan Dasar	06°50'23.44" S 106°22'53.53" T	Kabupaten Lebak, Provinsi Banten
3 Aweh, SD Negeri		Pendidikan Dasar	06°21'51.26" S 106°13'56.66" T	Kabupaten Lebak, Provinsi Banten
3 Cibeureum, SD Negeri		Pendidikan Dasar	06°21'28.50" S 106°20'59.79" T	Kabupaten Lebak, Provinsi Banten
3 Citeras, SD Negeri		Pendidikan Dasar	06°21'02.31" S 106°18'52.46" T	Kabupaten Lebak, Provinsi Banten
3 Curugbadak, SD Negeri		Pendidikan Dasar	06°20'22.32" S 106°22'31.89" T	Kabupaten Lebak, Provinsi Banten
3 Kolelet Wetan, SD Negeri		Pendidikan Dasar	06°18'16.95" S 106°16'15.47" T	Kabupaten Lebak, Provinsi Banten
3 Pabuaran, SD Negeri		Pendidikan Dasar	06°19'44.06" S 106°15'44.35" T	Kabupaten Lebak, Provinsi Banten
3 Sukamekarsari, SD Negeri		Pendidikan Dasar	06°22'15.85" S 106°14'46.16" T	Kabupaten Lebak, Provinsi Banten
Mathlaul Anwar Sukabakti, MI Swasta		Pendidikan Dasar	06°48'40.02" S 105°54'59.14" T	Kabupaten Lebak, Provinsi Banten
1 Cibadak, SMP Negeri		Pendidikan Menengah Pertama	06°19'45.19" S 106°14'04.62" T	Kabupaten Lebak, Provinsi Banten
1 Cikulur, SMP Negeri		Pendidikan Menengah Pertama	06°22'00.21" S 106°09'19.82" T	Kabupaten Lebak, Provinsi Banten
2 Cibadak, SMP Negeri		Pendidikan Menengah Pertama	06°22'11.61" S 106°11'43.12" T	Kabupaten Lebak, Provinsi Banten
4 Kalanganyar, SMP Negeri		Pendidikan Menengah Pertama	06°21'39.34" S 106°13'41.84" T	Kabupaten Lebak, Provinsi Banten
5 Lebak, MTs Negeri		Pendidikan Menengah Pertama	06°34'46.18" S 105°59'11.20" T	Kabupaten Lebak, Provinsi Banten

Nama Rupabumi	Nama Lain	Unsur Rupabumi	Koordinat	Keterangan Wilayah
5 Sobang, SMP Negeri		Pendidikan Menengah Pertama	06°39'35.24" S 106°18'15.48" T	Kabupaten Lebak, Provinsi Banten
6 Maja, SMP Negeri		Pendidikan Menengah Pertama	06°20'33.47" S 106°21'44.90" T	Kabupaten Lebak, Provinsi Banten
1 Ciligrang, SMA Negeri		Pendidikan Menengah Umum	06°55'47.54" S 106°22'07.57" T	Kabupaten Lebak, Provinsi Banten
1 Lebakgedong, SMK Negeri		Pendidikan Menengah Umum	06°35'53.35" S 106°24'35.38" T	Kabupaten Lebak, Provinsi Banten

### 1.3.5. Kabupaten Pandeglang

Nama Rupabumi	Nama Lain	Unsur Rupabumi	Koordinat	Keterangan Wilayah
Purut, Bendung		Bendung/Pintu Air	06°24'05.90" S 106°00'58.24" T	Kabupaten Pandeglang, Provinsi Banten
Cilemer, Jembatan		Jembatan	06°21'27.90" S 106°01'38.01" T	Kabupaten Pandeglang, Provinsi Banten
Cipeucang, Kantor Camat		Kantor Camat	06°22'51.04" S 106°01'08.05" T	Kabupaten Pandeglang, Provinsi Banten
Kabupaten Pandeglang, Kantor Badan Kepegawaian dan Pengembangan Sumber Daya Manusia		Kantor Pemerintah Lainnya	06°18'36.02" S 106°06'30.29" T	Kabupaten Pandeglang, Provinsi Banten
Kabupaten Pandeglang, Kantor Dinas Pekerjaan Umum dan Penataan Ruang		Kantor Pemerintah Lainnya	06°18'51.65" S 106°06'07.55" T	Kabupaten Pandeglang, Provinsi Banten
Kabupaten Pandeglang, Kantor Dinas Pemberdayaan Masyarakat dan Pemerintahan Desa		Kantor Pemerintah Lainnya	06°18'35.19" S 106°06'29.83" T	Kabupaten Pandeglang, Provinsi Banten
Al-Mubarak, Masjid		Masjid	06°23'52.94" S 106°00'37.02" T	Kabupaten Pandeglang, Provinsi Banten
Al-Mubarakah, Masjid Jami		Masjid	06°23'40.18" S 106°01'10.07" T	Kabupaten Pandeglang, Provinsi Banten
As-Salafie, Masjid Agung		Masjid	06°21'23.28" S 105°49'33.46" T	Kabupaten Pandeglang, Provinsi Banten
Baitul Mukminin, Masjid		Masjid	06°22'16.84" S 106°00'22.77" T	Kabupaten Pandeglang, Provinsi Banten
Baitul Solihin, Masjid		Masjid	06°23'25.84" S 106°00'39.86" T	Kabupaten Pandeglang, Provinsi Banten
Nurul Iman, Masjid Jami		Masjid	06°23'02.27" S 106°01'10.03" T	Kabupaten Pandeglang, Provinsi Banten
Syekh Maulana Manshurudin, Masjid Jami		Masjid	06°23'41.66" S 106°00'26.68" T	Kabupaten Pandeglang, Provinsi Banten
Daru Al-Azkia, PAUD		Pendidikan Anak Usia Dini	06°21'48.50" S 106°01'31.07" T	Kabupaten Pandeglang, Provinsi Banten
Nurul Athfal, TK		Pendidikan Anak Usia Dini	06°21'45.99" S 106°01'01.16" T	Kabupaten Pandeglang, Provinsi Banten
Baturanjang 1, SD Negeri		Pendidikan Dasar	06°21'39.62" S 106°00'01.89" T	Kabupaten Pandeglang, Provinsi Banten
Cikadueun, SD Negeri		Pendidikan Dasar	06°23'45.93" S 106°00'25.57" T	Kabupaten Pandeglang, Provinsi Banten
Curugbarang 2, SD Negeri		Pendidikan Dasar	06°21'59.63" S 106°01'27.78" T	Kabupaten Pandeglang, Provinsi Banten

Nama Rupabumi	Nama Lain	Unsur Rupabumi	Koordinat	Keterangan Wilayah
Kadugadung, SD Negeri		Pendidikan Dasar	06°22'57.07" S 106°01'07.31" T	Kabupaten Pandeglang, Provinsi Banten
Kalanggung, SD Negeri		Pendidikan Dasar	06°21'49.83" S 106°00'56.18" T	Kabupaten Pandeglang, Provinsi Banten
1 Cipeucang, SMP Negeri		Pendidikan Menengah Pertama	06°22'04.57" S 106°01'27.50" T	Kabupaten Pandeglang, Provinsi Banten
1 Pandeglang, SMP Negeri		Pendidikan Menengah Pertama	06°18'33.85" S 106°06'29.92" T	Kabupaten Pandeglang, Provinsi Banten

### 1.3.6. Kabupaten Serang

Nama Rupabumi	Nama Lain	Unsur Rupabumi	Koordinat	Keterangan Wilayah
Santri, Gunung		Bukit	05°58'27.99" S 106°05'21.99" T	Kabupaten Serang, Provinsi Banten
Rampones, Situ		Danau/Situ	06°13'23.49" S 106°04'52.78" T	Kabupaten Serang, Provinsi Banten
Cilegon Baru 2, Gardu Induk		Gardu Listrik	06°01'33.72" S 106°06'06.14" T	Kabupaten Serang, Provinsi Banten
Mitra Sono, Hotel		Hotel/Motel/Hostel/Losmen	06°03'37.33" S 106°06'59.41" T	Kabupaten Serang, Provinsi Banten
Kramatwatu, Kantor Camat		Kantor Camat	06°03'49.87" S 106°07'19.88" T	Kabupaten Serang, Provinsi Banten
Harjatani, Kantor Kepala Desa		Kantor Kepala Desa	06°02'50.86" S 106°04'29.20" T	Kabupaten Serang, Provinsi Banten
Kramatwatu, Kantor Kepala Desa		Kantor Kepala Desa	06°03'54.70" S 106°07'07.53" T	Kabupaten Serang, Provinsi Banten
Lebakwana, Kantor Kepala Desa		Kantor Kepala Desa	06°04'28.20" S 106°06'07.22" T	Kabupaten Serang, Provinsi Banten
Margasana, Kantor Kepala Desa		Kantor Kepala Desa	06°03'54.01" S 106°08'18.75" T	Kabupaten Serang, Provinsi Banten
Margatani, Kantor Kepala Desa		Kantor Kepala Desa	06°02'59.96" S 106°04'45.84" T	Kabupaten Serang, Provinsi Banten
Pamengkang, Kantor Kepala Desa		Kantor Kepala Desa	06°02'24.20" S 106°07'57.89" T	Kabupaten Serang, Provinsi Banten
Pegadingan, Kantor Kepala Desa		Kantor Kepala Desa	06°03'30.42" S 106°07'45.86" T	Kabupaten Serang, Provinsi Banten
Pejaten, Kantor Kepala Desa		Kantor Kepala Desa	06°03'21.69" S 106°06'40.25" T	Kabupaten Serang, Provinsi Banten
Pelamunan, Kantor Kepala Desa		Kantor Kepala Desa	06°04'36.73" S 106°07'24.20" T	Kabupaten Serang, Provinsi Banten
Serdang, Kantor Kepala Desa		Kantor Kepala Desa	06°02'25.60" S 106°05'06.90" T	Kabupaten Serang, Provinsi Banten
Telukterate, Kantor Kepala Desa		Kantor Kepala Desa	06°01'18.12" S 106°06'09.16" T	Kabupaten Serang, Provinsi Banten
Terate, Kantor Kepala Desa		Kantor Kepala Desa	06°00'15.99" S 106°05'20.68" T	Kabupaten Serang, Provinsi Banten
Tonjong, Kantor Kepala Desa		Kantor Kepala Desa	06°02'03.29" S 106°07'31.89" T	Kabupaten Serang, Provinsi Banten
Toyomerto, Kantor Kepala Desa		Kantor Kepala Desa	06°02'03.26" S 106°06'00.38" T	Kabupaten Serang, Provinsi Banten
Wanayasa, Kantor Kepala Desa		Kantor Kepala Desa	06°02'30.07" S 106°05'29.22" T	Kabupaten Serang, Provinsi Banten

Nama Rupabumi	Nama Lain	Unsur Rupabumi	Koordinat	Keterangan Wilayah
UPTD Sertifikasi dan Pembenihan Tanaman Hutan Provinsi Banten, Kantor Dinas Kehutanan dan Perkebunan		Kantor Pemerintah Lainnya	06°03'06.20" S 106°06'19.23" T	Kabupaten Serang, Provinsi Banten
Sektor Ciruas, Kantor Kepolisian		Kantor Polisi	06°07'34.29" S 106°13'58.50" T	Kabupaten Serang, Provinsi Banten
Sektor Kramatwatu, Kantor Kepolisian		Kantor Polisi	06°03'55.27" S 106°07'12.31" T	Kabupaten Serang, Provinsi Banten
Al-Barkah, Masjid	Masjid Al-Mubarak	Masjid	06°04'12.39" S 106°06'49.17" T	Kabupaten Serang, Provinsi Banten
Al-Barokah, Masjid		Masjid	06°01'30.67" S 106°06'39.14" T	Kabupaten Serang, Provinsi Banten
Al-Fath, Musala		Masjid	06°03'19.42" S 106°04'29.56" T	Kabupaten Serang, Provinsi Banten
Al-Ikhlas, Masjid		Masjid	06°04'38.53" S 106°05'54.06" T	Kabupaten Serang, Provinsi Banten
Al-Iklas, Masjid		Masjid	06°02'33.50" S 106°05'31.40" T	Kabupaten Serang, Provinsi Banten
Al-Karomah, Masjid		Masjid	06°04'05.77" S 106°07'00.85" T	Kabupaten Serang, Provinsi Banten
Al-Kautsar, Masjid		Masjid	06°02'51.56" S 106°04'16.53" T	Kabupaten Serang, Provinsi Banten
Ashabul Yamin, Masjid		Masjid	06°02'06.32" S 106°05'59.26" T	Kabupaten Serang, Provinsi Banten
At-Taqwa, Masjid Jami		Masjid	06°02'26.82" S 106°04'27.87" T	Kabupaten Serang, Provinsi Banten
Baitul Mu'minin, Masjid		Masjid	06°03'57.45" S 106°07'15.97" T	Kabupaten Serang, Provinsi Banten
Baitul Mujtahidin, Masjid Jami'		Masjid	06°04'28.14" S 106°06'05.08" T	Kabupaten Serang, Provinsi Banten
Baitul Muslimin, Masjid		Masjid	06°03'50.03" S 106°07'12.88" T	Kabupaten Serang, Provinsi Banten
Baitut Taqwa, Masjid Jami'		Masjid	06°01'13.14" S 106°06'08.66" T	Kabupaten Serang, Provinsi Banten
Daarul Falah, Masjid		Masjid	06°04'13.91" S 105°53'25.11" T	Kabupaten Serang, Provinsi Banten
Muhajirin, Masjid		Masjid	06°01'50.02" S 106°07'13.38" T	Kabupaten Serang, Provinsi Banten
Nurul Iman, Masjid		Masjid	06°04'24.84" S 106°06'54.23" T	Kabupaten Serang, Provinsi Banten
Nurul Latif Al-Hidayah, Masjid	Masjid Nurul Latif Al-Hidayah Harja	Masjid	06°02'19.87" S 106°04'58.02" T	Kabupaten Serang, Provinsi Banten
Nurul Muthadin, Masjid Jami		Masjid	06°03'25.84" S 106°06'46.00" T	Kabupaten Serang, Provinsi Banten
Cikoneng, Mercusuar		Menara Suar	06°04'14.52" S 105°53'06.94" T	Kabupaten Serang, Provinsi Banten
Anyer Kidul, Stasiun		Pariwisata/ Rekreasi Budaya	06°04'10.90" S 105°53'23.69" T	Kabupaten Serang, Provinsi Banten
Pacinan Tinggi, Masjid		Pariwisata/ Rekreasi Budaya	06°02'03.89" S 106°08'57.42" T	Kabupaten Serang, Provinsi Banten
Pamarayan, Bendungan Lama		Pariwisata/ Rekreasi Budaya	06°15'34.93" S 106°17'05.50" T	Kabupaten Serang, Provinsi Banten



Nama Rupabumi	Nama Lain	Unsur Rupabumi	Koordinat	Keterangan Wilayah
Tasikardi, Taman Rekreasi		Pariwisata/ Rekreasi Budaya	06°03'11.52" S 106°08'31.68" T	Kabupaten Serang, Provinsi Banten
Gunung Pinang, Wisata Alam Hutan		Pariwisata/ Rekreasi Pegunungan	06°03'34.02" S 106°06'02.43" T	Kabupaten Serang, Provinsi Banten
Gunung Santri, Makam		Pemukaman Khusus	05°58'27.27" S 106°05'22.45" T	Kabupaten Serang, Provinsi Banten
Haji Muharam, Astana		Pemukaman Khusus	06°00'21.20" S 106°05'34.58" T	Kabupaten Serang, Provinsi Banten
Kasuraja, Makom Kramat		Pemukaman Khusus	06°04'44.82" S 106°05'57.79" T	Kabupaten Serang, Provinsi Banten
Nyi Mas Gamparan, Makam		Pemukaman Khusus	06°13'26.22" S 106°04'26.01" T	Kabupaten Serang, Provinsi Banten
Sultan Aria Singaraja, Makam		Pemukaman Khusus	06°01'04.34" S 106°17'03.67" T	Kabupaten Serang, Provinsi Banten
1 Bojonegara, SD Negeri		Pendidikan Dasar	05°58'13.45" S 106°05'44.38" T	Kabupaten Serang, Provinsi Banten
Genurit, SD Negeri		Pendidikan Dasar	06°00'18.51" S 106°05'35.20" T	Kabupaten Serang, Provinsi Banten
Harjatani, SD Negeri		Pendidikan Dasar	06°02'51.13" S 106°04'28.40" T	Kabupaten Serang, Provinsi Banten
Kebatosan, SD Negeri		Pendidikan Dasar	06°01'14.63" S 106°06'07.59" T	Kabupaten Serang, Provinsi Banten
Kramatwatu 1, SD Negeri		Pendidikan Dasar	06°03'59.89" S 106°07'19.50" T	Kabupaten Serang, Provinsi Banten
Krapyak, SD Negeri		Pendidikan Dasar	06°02'39.46" S 106°05'53.56" T	Kabupaten Serang, Provinsi Banten
Lamongan, SD Negeri		Pendidikan Dasar	06°01'34.95" S 106°06'50.79" T	Kabupaten Serang, Provinsi Banten
Lebakwana, SD Negeri		Pendidikan Dasar	06°04'46.18" S 106°05'59.02" T	Kabupaten Serang, Provinsi Banten
Margasana, SD Negeri		Pendidikan Dasar	06°03'30.99" S 106°08'20.68" T	Kabupaten Serang, Provinsi Banten
Pamengkang, SD Negeri		Pendidikan Dasar	06°02'23.00" S 106°07'58.05" T	Kabupaten Serang, Provinsi Banten
Pegadingan 1, SD Negeri		Pendidikan Dasar	06°03'34.23" S 106°07'50.19" T	Kabupaten Serang, Provinsi Banten
Pejaten 2, SD Negeri		Pendidikan Dasar	06°03'17.82" S 106°06'31.75" T	Kabupaten Serang, Provinsi Banten
Pelamunan, SD Negeri		Pendidikan Dasar	06°04'40.55" S 106°07'15.06" T	Kabupaten Serang, Provinsi Banten
Serdang 1, SD Negeri		Pendidikan Dasar	06°02'13.60" S 106°05'04.65" T	Kabupaten Serang, Provinsi Banten
Tonjong, SD Negeri		Pendidikan Dasar	06°02'04.00" S 106°07'31.23" T	Kabupaten Serang, Provinsi Banten
Toyomerto 1, SD Negeri		Pendidikan Dasar	06°02'17.05" S 106°05'57.77" T	Kabupaten Serang, Provinsi Banten
Al-Jauharotunnaqiyyah, Madrasah Diniyah		Pendidikan Keagamaan	06°02'40.25" S 106°05'28.33" T	Kabupaten Serang, Provinsi Banten
Madarijul 'Ulum Pelamunan, Pondok Pesantren		Pendidikan Keagamaan	06°04'25.20" S 106°07'31.14" T	Kabupaten Serang, Provinsi Banten
02 Kramatwatu, SMP Negeri		Pendidikan Menengah Pertama	06°02'02.85" S 106°07'26.32" T	Kabupaten Serang, Provinsi Banten



<b>Nama Rupabumi</b>	<b>Nama Lain</b>	<b>Unsur Rupabumi</b>	<b>Koordinat</b>	<b>Keterangan Wilayah</b>
3 Kramatwatu, SMP Negeri		Pendidikan Menengah Pertama	06°02'52.55" S 106°04'27.63" T	Kabupaten Serang, Provinsi Banten
Al-Jauharotunnaqiyah Wanasaba, MTs Swasta		Pendidikan Menengah Pertama	06°02'13.32" S 106°05'56.91" T	Kabupaten Serang, Provinsi Banten
Hidayatul Umam, SMP Islam		Pendidikan Menengah Pertama	06°00'18.96" S 106°05'29.00" T	Kabupaten Serang, Provinsi Banten
Kramatwatu, SMP PGRI		Pendidikan Menengah Pertama	06°03'56.06" S 106°07'07.57" T	Kabupaten Serang, Provinsi Banten
Miftahun Najah Lamongan, MTs Swasta		Pendidikan Menengah Pertama	06°01'34.82" S 106°06'52.06" T	Kabupaten Serang, Provinsi Banten
1 Kramatwatu, SMK Negeri		Pendidikan Menengah Umum	06°04'48.18" S 106°06'01.31" T	Kabupaten Serang, Provinsi Banten
Al-Ma'Arif Kramatwatu, SMK		Pendidikan Menengah Umum	06°04'30.01" S 106°06'06.32" T	Kabupaten Serang, Provinsi Banten
KOPTI Serang, SMK		Pendidikan Menengah Umum	06°03'30.90" S 106°06'52.43" T	Kabupaten Serang, Provinsi Banten
Miftahun Najah Lamongan, MA Swasta		Pendidikan Menengah Umum	06°01'35.26" S 106°06'52.12" T	Kabupaten Serang, Provinsi Banten
Prima Mandiri, SMK		Pendidikan Menengah Umum	06°03'09.15" S 106°06'23.01" T	Kabupaten Serang, Provinsi Banten
Faletehan, Universitas		Pendidikan Tinggi	06°04'24.98" S 106°07'28.01" T	Kabupaten Serang, Provinsi Banten
YP Fatahillah Kramatwatu, Sekolah Tinggi Teknologi		Pendidikan Tinggi	06°02'18.04" S 106°04'59.54" T	Kabupaten Serang, Provinsi Banten
Serdang, Pasar		Pusat Perdagangan Tradisional (Pasar Eceran/ Grosir/Induk)	06°02'09.67" S 106°05'07.29" T	Kabupaten Serang, Provinsi Banten
Kramatwatu, Puskesmas		Puskesmas/ Puskesmas Pembantu	06°03'54.77" S 106°07'10.21" T	Kabupaten Serang, Provinsi Banten
Iyobana, Rumah Makan Padang		Restauran/ Tempat Makan	06°02'49.84" S 106°04'31.08" T	Kabupaten Serang, Provinsi Banten
Sakato Raya, Rumah Makan Padang		Restauran/ Tempat Makan	06°00'10.31" S 106°05'17.81" T	Kabupaten Serang, Provinsi Banten
Tahu Sumedang, Rumah Makan		Restauran/ Tempat Makan	06°03'12.42" S 106°06'27.54" T	Kabupaten Serang, Provinsi Banten
Bukit Kawi Permai, Perumahan		Rumah Komplek/ Properti Real Estate	06°03'37.36" S 106°07'07.49" T	Kabupaten Serang, Provinsi Banten
Bukit Kramatwatu Indah, Perumahan		Rumah Komplek/ Properti Real Estate	06°04'19.16" S 106°06'29.25" T	Kabupaten Serang, Provinsi Banten

Nama Rupabumi	Nama Lain	Unsur Rupabumi	Koordinat	Keterangan Wilayah
Bukit Pelamunan Permai, Perumahan		Rumah Komplek/ Properti Real Estate	06°04'24.64" S 106°06'49.69" T	Kabupaten Serang, Provinsi Banten
Bumi Krakatau Permai, Perumahan		Rumah Komplek/ Properti Real Estate	06°03'08.84" S 106°04'19.80" T	Kabupaten Serang, Provinsi Banten
Citra Garden BMW, Perumahan		Rumah Komplek/ Properti Real Estate	06°02'31.85" S 106°05'36.47" T	Kabupaten Serang, Provinsi Banten
Gunung Pinang Permai, Perumahan		Rumah Komplek/ Properti Real Estate	06°04'13.77" S 106°06'37.60" T	Kabupaten Serang, Provinsi Banten
Harjatani Permai, Perumahan		Rumah Komplek/ Properti Real Estate	06°03'05.72" S 106°04'16.95" T	Kabupaten Serang, Provinsi Banten
Pondok Cilegon Indah, Perumahan		Rumah Komplek/ Properti Real Estate	06°02'01.38" S 106°04'53.52" T	Kabupaten Serang, Provinsi Banten
Serdang Indah, Griya		Rumah Komplek/ Properti Real Estate	06°02'21.29" S 106°04'57.92" T	Kabupaten Serang, Provinsi Banten
Patapan, Situs		Situs Purbakala	06°11'22.78" S 106°17'20.54" T	Kabupaten Serang, Provinsi Banten
Cikeusal, Stasiun		Stasiun Kereta Api	06°13'01.38" S 106°14'40.74" T	Kabupaten Serang, Provinsi Banten
Tonjongbaru, Stasiun Kereta Api		Stasiun Kereta Api	06°01'52.87" S 106°07'17.17" T	Kabupaten Serang, Provinsi Banten
Tasik Ardi, Situ	Danau Tasikardi	Waduk	06°03'13.50" S 106°08'34.87" T	Kabupaten Serang, Provinsi Banten

### 1.3.7. Kabupaten Tangerang

Nama Rupabumi	Nama Lain	Unsur Rupabumi	Koordinat	Keterangan Wilayah
Biomed, Laboratorium		Fasilitas Kesehatan Lainnya	06°13'53.38" S 106°31'19.49" T	Kabupaten Tangerang, Provinsi Banten
Citra Raya Medika, Klinik		Fasilitas Kesehatan Lainnya	06°15'45.72" S 106°31'41.70" T	Kabupaten Tangerang, Provinsi Banten
Panorama Medika 2, Klinik Pratama		Fasilitas Kesehatan Lainnya	06°05'32.47" S 106°35'32.86" T	Kabupaten Tangerang, Provinsi Banten
Citra Raya, Gereja GBI		Gereja	06°14'23.38" S 106°31'27.55" T	Kabupaten Tangerang, Provinsi Banten
Santa Odilia, Gereja Katolik		Gereja	06°14'54.63" S 106°31'52.96" T	Kabupaten Tangerang, Provinsi Banten
Serang, Jalan Raya		Jalan	06°13'23.89" S 106°30'12.15" T	Kabupaten Tangerang, Provinsi Banten
Item, Jembatan		Jembatan	06°06'19.20" S 106°35'38.58" T	Kabupaten Tangerang, Provinsi Banten

Nama Rupabumi	Nama Lain	Unsur Rupabumi	Koordinat	Keterangan Wilayah
Pisangan Cacere, Jembatan		Jembatan	06°06'11.95" S 106°34'36.61" T	Kabupaten Tangerang, Provinsi Banten
Talang Oja, Jembatan		Jembatan	06°06'37.22" S 106°34'52.64" T	Kabupaten Tangerang, Provinsi Banten
Citra Raya, Bank Panin		Kantor Bank	06°14'26.76" S 106°31'27.65" T	Kabupaten Tangerang, Provinsi Banten
Kantor Cabang Balaraja, Bank Banten		Kantor Bank	06°14'21.32" S 106°31'25.01" T	Kabupaten Tangerang, Provinsi Banten
KCP Cikupa, Bank BJB		Kantor Bank	06°14'46.00" S 106°31'24.38" T	Kabupaten Tangerang, Provinsi Banten
KK Cikupa Tangerang, Bank Muamalat		Kantor Bank	06°14'21.40" S 106°31'25.03" T	Kabupaten Tangerang, Provinsi Banten
Tangerang Cikupa, Bank Danamon		Kantor Bank	06°14'26.58" S 106°31'27.64" T	Kabupaten Tangerang, Provinsi Banten
Panongan, Kantor Camat		Kantor Camat	06°16'47.91" S 106°31'55.81" T	Kabupaten Tangerang, Provinsi Banten
Kabupaten Tangerang, Kantor DPRD		Kantor DPRD	06°16'08.62" S 106°29'06.43" T	Kabupaten Tangerang, Provinsi Banten
Bitung Jaya, Kantor Kepala Desa		Kantor Kepala Desa	06°13'29.94" S 106°32'45.06" T	Kabupaten Tangerang, Provinsi Banten
Ciakar, Kantor Kepala Desa		Kantor Kepala Desa	06°15'54.89" S 106°32'09.13" T	Kabupaten Tangerang, Provinsi Banten
Cikupa, Kantor Kepala Desa		Kantor Kepala Desa	06°13'47.07" S 106°31'05.82" T	Kabupaten Tangerang, Provinsi Banten
Dukuh, Kantor Kepala Desa		Kantor Kepala Desa	06°14'11.60" S 106°31'45.24" T	Kabupaten Tangerang, Provinsi Banten
Kayu Agung, Kantor Kepala Desa		Kantor Kepala Desa	06°05'47.19" S 106°35'06.33" T	Kabupaten Tangerang, Provinsi Banten
Kayu Bongkok, Kantor Kepala Desa		Kantor Kepala Desa	06°05'37.22" S 106°34'28.48" T	Kabupaten Tangerang, Provinsi Banten
Mekar Jaya, Kantor Kepala Desa		Kantor Kepala Desa	06°17'53.41" S 106°32'56.46" T	Kabupaten Tangerang, Provinsi Banten
Panongan, Kantor Kepala Desa		Kantor Kepala Desa	06°16'59.79" S 106°31'48.15" T	Kabupaten Tangerang, Provinsi Banten
Peusar, Kantor Kepala Desa		Kantor Kepala Desa	06°15'19.78" S 106°30'31.70" T	Kabupaten Tangerang, Provinsi Banten
Ranca Kalapa, Kantor Kepala Desa		Kantor Kepala Desa	06°17'43.01" S 106°31'46.89" T	Kabupaten Tangerang, Provinsi Banten
Sarakan, Kantor Kepala Desa		Kantor Kepala Desa	06°06'20.47" S 106°35'03.94" T	Kabupaten Tangerang, Provinsi Banten
Serdang Kulon, Kantor Kepala Desa		Kantor Kepala Desa	06°17'03.01" S 106°32'57.71" T	Kabupaten Tangerang, Provinsi Banten
Sodong, Kantor Kepala Desa		Kantor Kepala Desa	06°16'40.08" S 106°28'33.15" T	Kabupaten Tangerang, Provinsi Banten
Kadu Agung, Kantor Lurah		Kantor Lurah	06°15'54.50" S 106°29'25.82" T	Kabupaten Tangerang, Provinsi Banten
Mekar Bakti, Kantor Lurah		Kantor Lurah	06°15'17.95" S 106°30'37.12" T	Kabupaten Tangerang, Provinsi Banten
Sukamulya, Kantor Lurah		Kantor Lurah	06°14'33.06" S 106°30'46.69" T	Kabupaten Tangerang, Provinsi Banten
Kabupaten Tangerang, Kantor Pertanahan		Kantor Menteri/ Kementerian/ LPNK	06°16'28.90" S 106°28'56.20" T	Kabupaten Tangerang, Provinsi Banten
BPJS Ketenagakerjaan Cikupa, Kantor		Kantor Pemerintah Lainnya	06°14'24.21" S 106°31'27.69" T	Kabupaten Tangerang, Provinsi Banten

<b>Nama Rupabumi</b>	<b>Nama Lain</b>	<b>Unsur Rupabumi</b>	<b>Koordinat</b>	<b>Keterangan Wilayah</b>
Kabupaten Tangerang, Gedung Lingkup Teknis Pekerjaan Umum		Kantor Pemerintah Lainnya	06°16'21.40" S 106°29'00.89" T	Kabupaten Tangerang, Provinsi Banten
Kabupaten Tangerang, Kantor Badan Pengelola Keuangan dan Aset Daerah		Kantor Pemerintah Lainnya	06°16'06.11" S 106°28'53.25" T	Kabupaten Tangerang, Provinsi Banten
Kabupaten Tangerang, Kantor Badan Perencanaan Pembangunan Daerah		Kantor Pemerintah Lainnya	06°16'04.24" S 106°29'05.20" T	Kabupaten Tangerang, Provinsi Banten
Kabupaten Tangerang, Kantor Dinas Kesehatan		Kantor Pemerintah Lainnya	06°16'22.61" S 106°28'55.00" T	Kabupaten Tangerang, Provinsi Banten
Kabupaten Tangerang, Kantor Dinas Lingkungan Hidup Dan Kebersihan		Kantor Pemerintah Lainnya	06°16'21.58" S 106°29'00.21" T	Kabupaten Tangerang, Provinsi Banten
Kabupaten Tangerang, Kantor Dinas Pekerjaan Umum		Kantor Pemerintah Lainnya	06°16'21.52" S 106°29'00.88" T	Kabupaten Tangerang, Provinsi Banten
Kabupaten Tangerang, Kantor Dinas Penanaman Modal dan Pelayanan Terpadu Satu Pintu		Kantor Pemerintah Lainnya	06°16'06.06" S 106°28'57.36" T	Kabupaten Tangerang, Provinsi Banten
Kabupaten Tangerang, Kantor Dinas Pendidikan		Kantor Pemerintah Lainnya	06°16'24.03" S 106°28'55.00" T	Kabupaten Tangerang, Provinsi Banten
Kabupaten Tangerang, Kantor Inspektorat		Kantor Pemerintah Lainnya	06°16'04.30" S 106°29'01.98" T	Kabupaten Tangerang, Provinsi Banten
Kabupaten Tangerang, Kantor Kejaksaan Negeri		Kantor Pemerintah Lainnya	06°16'33.48" S 106°29'06.34" T	Kabupaten Tangerang, Provinsi Banten
Kecamatan Panongan, Kantor UPT TK, SD dan Pendidikan Non Formal dan Informal		Kantor Pemerintah Lainnya	06°16'34.30" S 106°31'37.66" T	Kabupaten Tangerang, Provinsi Banten
Kecamatan Panongan, KUA		Kantor Pemerintah Lainnya	06°17'03.36" S 106°31'53.54" T	Kabupaten Tangerang, Provinsi Banten
Tigaraksa, Kantor Pengadilan Agama	Kantor Pengadilan Tigaraksa Baru	Kantor Pemerintah Lainnya	06°16'35.29" S 106°29'02.56" T	Kabupaten Tangerang, Provinsi Banten
Sektor Panongan, Kantor Kepolisian		Kantor Polisi	06°16'33.75" S 106°31'35.92" T	Kabupaten Tangerang, Provinsi Banten
Subsektor Citra Raya, Kantor Kepolisian		Kantor Polisi	06°15'35.11" S 106°31'41.19" T	Kabupaten Tangerang, Provinsi Banten
Tigaraksa, Kantor Pos		Kantor Pos	06°16'04.70" S 106°28'48.00" T	Kabupaten Tangerang, Provinsi Banten
Aceh Darussalam, Masjid		Masjid	06°14'40.52" S 106°30'52.81" T	Kabupaten Tangerang, Provinsi Banten
Al Latif, Masjid Jami		Masjid	06°16'19.38" S 106°28'54.20" T	Kabupaten Tangerang, Provinsi Banten
Al-Amanah, Masjid		Masjid	06°16'27.93" S 106°28'54.60" T	Kabupaten Tangerang, Provinsi Banten
Al-Amjad, Masjid		Masjid	06°16'41.49" S 106°29'07.18" T	Kabupaten Tangerang, Provinsi Banten
Al-Anam, Masjid Jami		Masjid	06°14'14.98" S 106°31'47.46" T	Kabupaten Tangerang, Provinsi Banten
Al-Barokah, Masjid		Masjid	06°16'43.24" S 106°29'02.34" T	Kabupaten Tangerang, Provinsi Banten

Nama Rupabumi	Nama Lain	Unsur Rupabumi	Koordinat	Keterangan Wilayah
Al-Huda, Masjid Jami		Masjid	06°05'28.42" S 106°35'21.35" T	Kabupaten Tangerang, Provinsi Banten
Al-Ikhlash, Masjid		Masjid	06°06'46.98" S 106°35'01.45" T	Kabupaten Tangerang, Provinsi Banten
Al-Ikhlash, Masjid		Masjid	06°06'14.31" S 106°34'42.90" T	Kabupaten Tangerang, Provinsi Banten
Al-Ikhlash, Masjid Jami		Masjid	06°14'11.34" S 106°30'33.04" T	Kabupaten Tangerang, Provinsi Banten
Al-Ikhwan, Masjid		Masjid	06°15'00.51" S 106°32'14.55" T	Kabupaten Tangerang, Provinsi Banten
Al-Islah, Masjid Jami		Masjid	06°16'03.85" S 106°31'06.51" T	Kabupaten Tangerang, Provinsi Banten
Al-Misbah, Masjid Jami		Masjid	06°05'51.89" S 106°35'20.91" T	Kabupaten Tangerang, Provinsi Banten
Al-Mu'awwanah, Masjid Jami		Masjid	06°06'42.29" S 106°35'10.84" T	Kabupaten Tangerang, Provinsi Banten
Al-Muhajirin, Masjid Jami		Masjid	06°14'29.28" S 106°30'15.62" T	Kabupaten Tangerang, Provinsi Banten
Al-Muhdi, Masjid		Masjid	06°15'46.87" S 106°29'06.90" T	Kabupaten Tangerang, Provinsi Banten
Al-Mukorobin, Musala		Masjid	06°06'42.72" S 106°35'15.01" T	Kabupaten Tangerang, Provinsi Banten
Al-Muta'alim, Musala		Masjid	06°05'28.32" S 106°35'32.76" T	Kabupaten Tangerang, Provinsi Banten
Al-Ukhuwah, Masjid		Masjid	06°15'10.17" S 106°31'03.04" T	Kabupaten Tangerang, Provinsi Banten
An-Nuur, Masjid		Masjid	06°14'03.22" S 106°31'35.72" T	Kabupaten Tangerang, Provinsi Banten
At-Taqwa, Masjid		Masjid	06°14'57.41" S 106°31'12.39" T	Kabupaten Tangerang, Provinsi Banten
At-Taqwa, Masjid Jami		Masjid	06°17'08.95" S 106°32'52.93" T	Kabupaten Tangerang, Provinsi Banten
Attaqwa, Masjid Jami		Masjid	06°06'17.93" S 106°35'00.32" T	Kabupaten Tangerang, Provinsi Banten
Darul Anhar, Musala		Masjid	06°05'44.54" S 106°35'30.08" T	Kabupaten Tangerang, Provinsi Banten
Hidayatul Mu'minin, Masjid Jami		Masjid	06°14'56.76" S 106°30'37.11" T	Kabupaten Tangerang, Provinsi Banten
Lamatul Jannah, Masjid		Masjid	06°14'31.74" S 106°30'52.06" T	Kabupaten Tangerang, Provinsi Banten
Madinatus Sunnah, Masjid		Masjid	06°06'19.06" S 106°35'18.86" T	Kabupaten Tangerang, Provinsi Banten
Nurul Amal, Masjid Jami		Masjid	06°16'46.43" S 106°31'39.20" T	Kabupaten Tangerang, Provinsi Banten
Nurul Amal, Musala		Masjid	06°06'15.93" S 106°35'01.88" T	Kabupaten Tangerang, Provinsi Banten
Nurul Hikmah, Masjid		Masjid	06°15'58.24" S 106°29'22.88" T	Kabupaten Tangerang, Provinsi Banten
Nurul Ihsan, Masjid Jami		Masjid	06°14'16.33" S 106°29'46.57" T	Kabupaten Tangerang, Provinsi Banten
Nurul Ikhlas, Masjid		Masjid	06°05'36.49" S 106°35'07.13" T	Kabupaten Tangerang, Provinsi Banten
Nurul Ikhlas, Masjid Jami		Masjid	06°06'18.04" S 106°35'24.61" T	Kabupaten Tangerang, Provinsi Banten
Nurul Iman, Musala		Masjid	06°06'50.62" S 106°35'04.76" T	Kabupaten Tangerang, Provinsi Banten

Nama Rupabumi	Nama Lain	Unsur Rupabumi	Koordinat	Keterangan Wilayah
Nurul Ma'Ruf, Masjid Jami		Masjid	06°16'01.18" S 106°32'40.83" T	Kabupaten Tangerang, Provinsi Banten
Nurul Yaqin, Masjid Jami		Masjid	06°17'08.03" S 106°30'43.71" T	Kabupaten Tangerang, Provinsi Banten
Nurur Rohman, Masjid	Masjid Budimulya	Masjid	06°14'03.98" S 106°30'10.45" T	Kabupaten Tangerang, Provinsi Banten
Raudhatul Muttaqin, Masjid		Masjid	06°14'56.37" S 106°30'40.89" T	Kabupaten Tangerang, Provinsi Banten
Syuhada, Masjid Jami		Masjid	06°16'18.62" S 106°27'52.34" T	Kabupaten Tangerang, Provinsi Banten
Taufiqurrohman, Masjid		Masjid	06°06'00.29" S 106°34'06.70" T	Kabupaten Tangerang, Provinsi Banten
Binong, TPU		Pemukaman Umum	06°14'51.36" S 106°32'12.16" T	Kabupaten Tangerang, Provinsi Banten
Desa Sarakan, TPU		Pemukaman Umum	06°06'38.92" S 106°34'58.93" T	Kabupaten Tangerang, Provinsi Banten
Kampung Periuk, TPU		Pemukaman Umum	06°05'28.98" S 106°35'26.69" T	Kabupaten Tangerang, Provinsi Banten
Mekar Bakti, TPU		Pemukaman Umum	06°15'18.57" S 106°30'50.82" T	Kabupaten Tangerang, Provinsi Banten
Pisangan I, TPU		Pemukaman Umum	06°06'36.01" S 106°35'22.24" T	Kabupaten Tangerang, Provinsi Banten
Daarul Iman, KB		Pendidikan Anak Usia Dini	06°05'34.10" S 106°34'55.96" T	Kabupaten Tangerang, Provinsi Banten
Darussalam, TK		Pendidikan Anak Usia Dini	06°15'34.68" S 106°30'41.11" T	Kabupaten Tangerang, Provinsi Banten
Melati Ceria, SPS		Pendidikan Anak Usia Dini	06°05'09.11" S 106°34'51.51" T	Kabupaten Tangerang, Provinsi Banten
Miftahul Alaliyah, TK		Pendidikan Anak Usia Dini	06°06'08.64" S 106°35'06.14" T	Kabupaten Tangerang, Provinsi Banten
Syahida, TK		Pendidikan Anak Usia Dini	06°14'10.46" S 106°31'46.87" T	Kabupaten Tangerang, Provinsi Banten
02 Panongan, SD Negeri		Pendidikan Dasar	06°16'35.89" S 106°31'42.57" T	Kabupaten Tangerang, Provinsi Banten
1 Panongan, SD Negeri		Pendidikan Dasar	06°16'35.45" S 106°31'41.83" T	Kabupaten Tangerang, Provinsi Banten
Al Husein, MI Swasta		Pendidikan Dasar	06°16'14.37" S 106°28'03.32" T	Kabupaten Tangerang, Provinsi Banten
Al-Fatih 1, SD IT		Pendidikan Dasar	06°15'20.75" S 106°31'03.89" T	Kabupaten Tangerang, Provinsi Banten
Ash-Shibgoh, SD	TKIT-SDIT-SMPIT-SMAIT Ash-Shigoh	Pendidikan Dasar	06°13'30.77" S 106°32'48.79" T	Kabupaten Tangerang, Provinsi Banten
Aya Sophia, SD IT		Pendidikan Dasar	06°16'23.66" S 106°31'09.82" T	Kabupaten Tangerang, Provinsi Banten
Az Zahra, SD	SDIT Az-Zahra	Pendidikan Dasar	06°16'50.70" S 106°29'22.20" T	Kabupaten Tangerang, Provinsi Banten
Bitung Jaya 1, SD Negeri		Pendidikan Dasar	06°13'31.13" S 106°32'44.96" T	Kabupaten Tangerang, Provinsi Banten
Bugel, SD Negeri		Pendidikan Dasar	06°16'38.49" S 106°30'06.69" T	Kabupaten Tangerang, Provinsi Banten
Bustanul Aulad, MI Swasta		Pendidikan Dasar	06°16'47.44" S 106°27'53.47" T	Kabupaten Tangerang, Provinsi Banten
Ciakar 2, SD Negeri		Pendidikan Dasar	06°16'00.36" S 106°32'26.91" T	Kabupaten Tangerang, Provinsi Banten
Cikupa 03, SD Negeri		Pendidikan Dasar	06°14'09.71" S 106°30'41.05" T	Kabupaten Tangerang, Provinsi Banten

Nama Rupabumi	Nama Lain	Unsur Rupabumi	Koordinat	Keterangan Wilayah
Cipari 2, SD Negeri		Pendidikan Dasar	06°16'05.71" S 106°31'50.35" T	Kabupaten Tangerang, Provinsi Banten
Citra Berkas, SD		Pendidikan Dasar	06°15'29.84" S 106°31'43.09" T	Kabupaten Tangerang, Provinsi Banten
Citra Islami, SD		Pendidikan Dasar	06°15'01.83" S 106°32'16.11" T	Kabupaten Tangerang, Provinsi Banten
Darussalam, SD		Pendidikan Dasar	06°15'34.90" S 106°30'40.49" T	Kabupaten Tangerang, Provinsi Banten
Dukuh 05, SD Negeri		Pendidikan Dasar	06°14'25.76" S 106°32'11.72" T	Kabupaten Tangerang, Provinsi Banten
Fioretti Tigaraksa, SD Swasta	SDS Fioretti Tigaraksa	Pendidikan Dasar	06°16'47.93" S 106°29'20.11" T	Kabupaten Tangerang, Provinsi Banten
Insan Robbani, SD Islam Plus		Pendidikan Dasar	06°16'44.29" S 106°29'46.06" T	Kabupaten Tangerang, Provinsi Banten
Kadu Agung 01, SD Negeri		Pendidikan Dasar	06°15'45.18" S 106°29'07.18" T	Kabupaten Tangerang, Provinsi Banten
Kaduagung 2, SD Negeri		Pendidikan Dasar	06°16'06.05" S 106°29'22.50" T	Kabupaten Tangerang, Provinsi Banten
Kayu Bongkok 1, SD Negeri		Pendidikan Dasar	06°05'50.47" S 106°35'17.13" T	Kabupaten Tangerang, Provinsi Banten
Kayu Bongkok III, SD Negeri		Pendidikan Dasar	06°05'48.44" S 106°34'27.69" T	Kabupaten Tangerang, Provinsi Banten
Lentera Harapan, SD Swasta	TK/SD/SMP/SMK Lentera Harapan Hati	Pendidikan Dasar	06°15'50.76" S 106°31'48.25" T	Kabupaten Tangerang, Provinsi Banten
Mekar Bakti, SD Negeri		Pendidikan Dasar	06°15'11.14" S 106°31'03.18" T	Kabupaten Tangerang, Provinsi Banten
Miftahul Jannah, SMK Swasta		Pendidikan Dasar	06°13'50.97" S 106°31'24.82" T	Kabupaten Tangerang, Provinsi Banten
Mutiara Planetarium Abadi, SD		Pendidikan Dasar	06°16'36.55" S 106°29'44.05" T	Kabupaten Tangerang, Provinsi Banten
Nagrak, SD Negeri		Pendidikan Dasar	06°16'52.50" S 106°29'43.22" T	Kabupaten Tangerang, Provinsi Banten
Panongan 03, SD Negeri		Pendidikan Dasar	06°16'58.94" S 106°31'45.12" T	Kabupaten Tangerang, Provinsi Banten
Peusar 1, SD Negeri		Pendidikan Dasar	06°14'58.04" S 106°30'38.03" T	Kabupaten Tangerang, Provinsi Banten
Peusar II, SD Negeri		Pendidikan Dasar	06°15'00.49" S 106°30'36.87" T	Kabupaten Tangerang, Provinsi Banten
Peusar III, SD Negeri		Pendidikan Dasar	06°14'47.99" S 106°29'59.87" T	Kabupaten Tangerang, Provinsi Banten
Ranca Kalapa 2, SD Negeri		Pendidikan Dasar	06°17'25.18" S 106°31'05.43" T	Kabupaten Tangerang, Provinsi Banten
Roudhotun Nur, SD Islam Plus		Pendidikan Dasar	06°14'40.72" S 106°30'51.83" T	Kabupaten Tangerang, Provinsi Banten
Sarakan 1, SD Negeri		Pendidikan Dasar	06°06'23.06" S 106°35'03.15" T	Kabupaten Tangerang, Provinsi Banten
Sempur, SD Negeri		Pendidikan Dasar	06°15'39.08" S 106°30'28.08" T	Kabupaten Tangerang, Provinsi Banten
Serdangkulon 02, SD Negeri		Pendidikan Dasar	06°17'52.04" S 106°33'01.39" T	Kabupaten Tangerang, Provinsi Banten
Serdangkulon I, SD Negeri		Pendidikan Dasar	06°17'11.24" S 106°32'43.29" T	Kabupaten Tangerang, Provinsi Banten
Serdangkulon III, SD Negeri		Pendidikan Dasar	06°17'17.85" S 106°32'39.92" T	Kabupaten Tangerang, Provinsi Banten



<b>Nama Rupabumi</b>	<b>Nama Lain</b>	<b>Unsur Rupabumi</b>	<b>Koordinat</b>	<b>Keterangan Wilayah</b>
Sodong 01, SD Negeri		Pendidikan Dasar	06°16'39.74" S 106°28'32.04" T	Kabupaten Tangerang, Provinsi Banten
Sodong 2, SD Negeri		Pendidikan Dasar	06°16'37.45" S 106°28'26.92" T	Kabupaten Tangerang, Provinsi Banten
Tarakanita Citra Raya, SD		Pendidikan Dasar	06°14'52.45" S 106°31'50.94" T	Kabupaten Tangerang, Provinsi Banten
Tarisi, SD Negeri		Pendidikan Dasar	06°15'55.88" S 106°31'11.30" T	Kabupaten Tangerang, Provinsi Banten
As-Syakiriyah, Pondok Pesantren		Pendidikan Keagamaan	06°05'52.74" S 106°35'21.18" T	Kabupaten Tangerang, Provinsi Banten
Daarul Yatama, Pondok Pesantren		Pendidikan Keagamaan	06°14'05.49" S 106°31'36.00" T	Kabupaten Tangerang, Provinsi Banten
Sirojul Qori, Pondok Pesantren		Pendidikan Keagamaan	06°17'04.34" S 106°32'58.23" T	Kabupaten Tangerang, Provinsi Banten
1 Cikupa, SMP Negeri		Pendidikan Menengah Pertama	06°13'47.92" S 106°31'06.39" T	Kabupaten Tangerang, Provinsi Banten
1 Panongan, SMP Negeri		Pendidikan Menengah Pertama	06°16'27.58" S 106°32'24.93" T	Kabupaten Tangerang, Provinsi Banten
2 Cikupa, SMP Negeri		Pendidikan Menengah Pertama	06°14'38.54" S 106°30'32.70" T	Kabupaten Tangerang, Provinsi Banten
Al Husein, SMP Swasta IT		Pendidikan Menengah Pertama	06°16'15.26" S 106°28'04.04" T	Kabupaten Tangerang, Provinsi Banten
Al-Husna, MTs Swasta		Pendidikan Menengah Pertama	06°15'47.95" S 106°29'07.04" T	Kabupaten Tangerang, Provinsi Banten
Ash-Shibgoh, SMP IT	TKIT-SDIT-SMPIT-SMAIT Ash-Shigoh	Pendidikan Menengah Pertama	06°13'30.66" S 106°32'48.82" T	Kabupaten Tangerang, Provinsi Banten
Bahagia Panongan, SMP		Pendidikan Menengah Pertama	06°17'03.42" S 106°31'50.32" T	Kabupaten Tangerang, Provinsi Banten
Citra Berkat, SMP		Pendidikan Menengah Pertama	06°15'31.96" S 106°31'43.16" T	Kabupaten Tangerang, Provinsi Banten
Citra Nusantara, SMP Swasta		Pendidikan Menengah Pertama	06°16'53.32" S 106°31'56.27" T	Kabupaten Tangerang, Provinsi Banten
Cordova, SMP Swasta IT		Pendidikan Menengah Pertama	06°16'30.35" S 106°31'31.90" T	Kabupaten Tangerang, Provinsi Banten
Darussalam, SMP		Pendidikan Menengah Pertama	06°15'35.12" S 106°30'41.19" T	Kabupaten Tangerang, Provinsi Banten
Fathul Ibaad, MTs Swasta		Pendidikan Menengah Pertama	06°14'57.83" S 106°30'40.93" T	Kabupaten Tangerang, Provinsi Banten
Fioretti, SMP Swasta		Pendidikan Menengah Pertama	06°16'47.80" S 106°29'19.96" T	Kabupaten Tangerang, Provinsi Banten
Mandiri Serdang Kulon, SMP		Pendidikan Menengah Pertama	06°17'10.46" S 106°32'48.66" T	Kabupaten Tangerang, Provinsi Banten



<b>Nama Rupabumi</b>	<b>Nama Lain</b>	<b>Unsur Rupabumi</b>	<b>Koordinat</b>	<b>Keterangan Wilayah</b>
Matlaul Anwar Tigaraksa, SMP		Pendidikan Menengah Pertama	06°15'30.25" S 106°29'15.87" T	Kabupaten Tangerang, Provinsi Banten
Miftahul Anwar, MTs Swasta		Pendidikan Menengah Pertama	06°17'47.84" S 106°31'49.09" T	Kabupaten Tangerang, Provinsi Banten
Miftahul Jannah, SMP		Pendidikan Menengah Pertama	06°13'51.89" S 106°31'23.28" T	Kabupaten Tangerang, Provinsi Banten
Nurul Ilmi, MTs Swasta		Pendidikan Menengah Pertama	06°13'48.00" S 106°31'03.98" T	Kabupaten Tangerang, Provinsi Banten
Prima Bakti, SMP		Pendidikan Menengah Pertama	06°14'57.53" S 106°32'13.50" T	Kabupaten Tangerang, Provinsi Banten
Riyadul Mutaalimin, MTs Swasta		Pendidikan Menengah Pertama	06°17'52.36" S 106°32'55.90" T	Kabupaten Tangerang, Provinsi Banten
Tarakanita Citra Raya, SMP		Pendidikan Menengah Pertama	06°14'52.60" S 106°31'49.19" T	Kabupaten Tangerang, Provinsi Banten
TPM Cikupa, SMP		Pendidikan Menengah Pertama	06°14'16.61" S 106°30'55.26" T	Kabupaten Tangerang, Provinsi Banten
1 Kabupaten Tangerang, SMK Negeri		Pendidikan Menengah Umum	06°15'17.09" S 106°30'28.57" T	Kabupaten Tangerang, Provinsi Banten
15 Kabupaten Tangerang, SMA Negeri		Pendidikan Menengah Umum	06°17'45.36" S 106°31'46.74" T	Kabupaten Tangerang, Provinsi Banten
18 Kabupaten Tangerang, SMA Negeri		Pendidikan Menengah Umum	06°15'25.30" S 106°29'13.92" T	Kabupaten Tangerang, Provinsi Banten
4 Kabupaten Tangerang, SMA Negeri		Pendidikan Menengah Umum	06°13'49.22" S 106°31'29.73" T	Kabupaten Tangerang, Provinsi Banten
Citra Berkat, SMA		Pendidikan Menengah Umum	06°15'30.62" S 106°31'43.10" T	Kabupaten Tangerang, Provinsi Banten
Citra Islami, SMA Swasta		Pendidikan Menengah Umum	06°15'01.90" S 106°32'16.58" T	Kabupaten Tangerang, Provinsi Banten
Citra Nusantara, SMK Swasta		Pendidikan Menengah Umum	06°16'53.18" S 106°31'56.24" T	Kabupaten Tangerang, Provinsi Banten
Darussalam, SMK		Pendidikan Menengah Umum	06°15'34.60" S 106°30'40.51" T	Kabupaten Tangerang, Provinsi Banten
Maestro, SMK Swasta		Pendidikan Menengah Umum	06°05'17.51" S 106°35'09.39" T	Kabupaten Tangerang, Provinsi Banten
Miftahul Jannah, SMK		Pendidikan Menengah Umum	06°13'51.38" S 106°31'24.31" T	Kabupaten Tangerang, Provinsi Banten
Nurul Ilmi, SMK		Pendidikan Menengah Umum	06°13'47.79" S 106°31'04.00" T	Kabupaten Tangerang, Provinsi Banten

<b>Nama Rupabumi</b>	<b>Nama Lain</b>	<b>Unsur Rupabumi</b>	<b>Koordinat</b>	<b>Keterangan Wilayah</b>
Prima Bakti, SMK Swasta		Pendidikan Menengah Umum	06°14'58.52" S 106°32'13.32" T	Kabupaten Tangerang, Provinsi Banten
Putra Perdana Indonesia, SMK Swasta		Pendidikan Menengah Umum	06°14'35.37" S 106°31'15.21" T	Kabupaten Tangerang, Provinsi Banten
Tarakanita Citra Raya, SMA Swasta		Pendidikan Menengah Umum	06°14'52.61" S 106°31'48.20" T	Kabupaten Tangerang, Provinsi Banten
Ciung, Pasar		Pusat Perdagangan Tradisional (Pasar Eceran/ Grosir/Induk)	06°16'39.85" S 106°29'38.23" T	Kabupaten Tangerang, Provinsi Banten
Desa Cikupa, Pasar		Pusat Perdagangan Tradisional (Pasar Eceran/ Grosir/Induk)	06°13'46.46" S 106°31'10.74" T	Kabupaten Tangerang, Provinsi Banten
Korelet, Pasar		Pusat Perdagangan Tradisional (Pasar Eceran/ Grosir/Induk)	06°18'10.08" S 106°31'31.02" T	Kabupaten Tangerang, Provinsi Banten
Panongan, Pasar		Pusat Perdagangan Tradisional (Pasar Eceran/ Grosir/Induk)	06°16'41.39" S 106°31'49.40" T	Kabupaten Tangerang, Provinsi Banten
Panongan, Puskesmas		Puskesmas/ Puskesmas Pembantu	06°17'01.00" S 106°31'57.14" T	Kabupaten Tangerang, Provinsi Banten
Linduang Bulan, Rumah Makan		Restoran/ Tempat Makan	06°16'09.30" S 106°29'22.82" T	Kabupaten Tangerang, Provinsi Banten
Saung Rajawali, Rumah Makan		Restoran/ Tempat Makan	06°16'41.23" S 106°29'42.27" T	Kabupaten Tangerang, Provinsi Banten
Bali Dwipa, Perumahan		Rumah Komplek/ Properti Real Estate	06°14'37.81" S 106°31'19.14" T	Kabupaten Tangerang, Provinsi Banten
Mekar Asri 2, Perumahan		Rumah Komplek/ Properti Real Estate	06°15'29.90" S 106°30'54.37" T	Kabupaten Tangerang, Provinsi Banten
Mekar Asri, Perumahan		Rumah Komplek/ Properti Real Estate	06°15'15.87" S 106°30'39.09" T	Kabupaten Tangerang, Provinsi Banten
Ciputra, Rumah Sakit		Rumah Sakit Umum	06°14'58.21" S 106°31'18.12" T	Kabupaten Tangerang, Provinsi Banten
Pemda Kabupaten Tangerang, GOR		Stadion/Tribun/ Bangunan Olah Raga	06°16'26.79" S 106°28'56.95" T	Kabupaten Tangerang, Provinsi Banten
Tigaraksa, Alun-Alun		Taman	06°16'27.74" S 106°29'07.25" T	Kabupaten Tangerang, Provinsi Banten
Tigaraksa, Gedung Serba Guna		Teater Seni/ Konser/ Pameran/ Pertemuan	06°16'08.66" S 106°29'00.92" T	Kabupaten Tangerang, Provinsi Banten

<b>Nama Rupabumi</b>	<b>Nama Lain</b>	<b>Unsur Rupabumi</b>	<b>Koordinat</b>	<b>Keterangan Wilayah</b>
Dhamma Bhakti, Vihara		Vihara	06°15'20.76" S 106°30'48.87" T	Kabupaten Tangerang, Provinsi Banten
Tri Dharma Suci, Vihara		Vihara	06°16'39.67" S 106°28'39.19" T	Kabupaten Tangerang, Provinsi Banten

#### **4. BENGKULU**





1.4.1. Kota Bengkulu				
Nama Rupabumi	Nama Lain	Unsur Rupabumi	Koordinat	Keterangan Wilayah
Bengkulu, Masjid Jamik		Masjid	03°47'32.33" S 102°15'43.54" T	Kota Bengkulu, Provinsi Bengkulu





## **5. DAERAH ISTIMEWA YOGYAKARTA**

---





### 1.5.1. Kabupaten Bantul

Nama Rupabumi	Nama Lain	Unsur Rupabumi	Koordinat	Keterangan Wilayah
Mantup, Candi	Situs Mantup	Candi	07°48'56.26" S 110°25'03.74" T	Kabupaten Bantul, Provinsi Daerah Istimewa Yogyakarta
Cerme, Goa	Goa Cerme Srunggo I	Goa	07°58'45.99" S 110°22'49.14" T	Kabupaten Bantul, Provinsi Daerah Istimewa Yogyakarta
Payaman, Goa	Goa Lanang; Goa Wedok	Goa	07°50'04.60" S 110°15'30.90" T	Kabupaten Bantul, Provinsi Daerah Istimewa Yogyakarta
Sunan Mas, Goa	Goa Surocolo	Goa	07°59'34.01" S 110°19'35.25" T	Kabupaten Bantul, Provinsi Daerah Istimewa Yogyakarta
Kreteg Abang Madukismo, Jembatan	Jembatan Cemplung, Jembatan Belanda	Jembatan	07°49'47.02" S 110°20'19.22" T	Kabupaten Bantul, Provinsi Daerah Istimewa Yogyakarta
KC Bantul, Bank BRI		Kantor Bank	07°52'55.17" S 110°19'54.50" T	Kabupaten Bantul, Provinsi Daerah Istimewa Yogyakarta
KCP Bantul, Bank Mandiri		Kantor Bank	07°53'17.07" S 110°19'41.20" T	Kabupaten Bantul, Provinsi Daerah Istimewa Yogyakarta
Bantul, Kantor Pegadaian		Kantor Pegadaian	07°53'18.22" S 110°19'38.21" T	Kabupaten Bantul, Provinsi Daerah Istimewa Yogyakarta
Daerah Istimewa Yogyakarta, Perwakilan BPKP		Kantor Pemerintah Lainnya	07°50'42.29" S 110°21'42.77" T	Kabupaten Bantul, Provinsi Daerah Istimewa Yogyakarta
Kabupaten Bantul, Kantor Badan Penanggulangan Bencana Daerah		Kantor Pemerintah Lainnya	07°53'57.76" S 110°19'18.41" T	Kabupaten Bantul, Provinsi Daerah Istimewa Yogyakarta
Kabupaten Bantul, Kantor BPS		Kantor Pemerintah Lainnya	07°53'24.21" S 110°19'27.47" T	Kabupaten Bantul, Provinsi Daerah Istimewa Yogyakarta
Kabupaten Bantul, Kantor Dinas Pekerjaan Umum, Perumahan Dan Kawasan Permukiman		Kantor Pemerintah Lainnya	07°54'19.16" S 110°18'59.91" T	Kabupaten Bantul, Provinsi Daerah Istimewa Yogyakarta
Kabupaten Bantul, Kantor Dinas Tenaga Kerja dan Transmigrasi		Kantor Pemerintah Lainnya	07°53'24.98" S 110°19'27.01" T	Kabupaten Bantul, Provinsi Daerah Istimewa Yogyakarta
Bantul, Kantor PDAM		Kantor Perusahaan Air Minum	07°53'36.20" S 110°20'15.20" T	Kabupaten Bantul, Provinsi Daerah Istimewa Yogyakarta
Bantul, Kantor PLN		Kantor PLN	07°53'33.50" S 110°20'10.20" T	Kabupaten Bantul, Provinsi Daerah Istimewa Yogyakarta
Resor Bantul, Kantor Kepolisian		Kantor Polisi	07°53'23.79" S 110°19'36.85" T	Kabupaten Bantul, Provinsi Daerah Istimewa Yogyakarta
Sektor Bambanglipuro, Kantor Kepolisian		Kantor Polisi	07°55'38.79" S 110°19'12.66" T	Kabupaten Bantul, Provinsi Daerah Istimewa Yogyakarta
Sektor Pundong, Kantor Kepolisian		Kantor Polisi	07°57'21.10" S 110°20'39.40" T	Kabupaten Bantul, Provinsi Daerah Istimewa Yogyakarta
Bantul, Kantor Pos		Kantor Pos	07°52'43.01" S 110°19'51.50" T	Kabupaten Bantul, Provinsi Daerah Istimewa Yogyakarta
Kasihlan, Kantor Pos		Kantor Pos	07°49'40.75" S 110°20'42.46" T	Kabupaten Bantul, Provinsi Daerah Istimewa Yogyakarta
Kretek, Kantor Pos		Kantor Pos	07°58'20.23" S 110°19'08.05" T	Kabupaten Bantul, Provinsi Daerah Istimewa Yogyakarta
Pajangan, Kantor Pos		Kantor Pos	07°52'59.64" S 110°16'12.65" T	Kabupaten Bantul, Provinsi Daerah Istimewa Yogyakarta
Pandak, Kantor Pos		Kantor Pos	07°54'32.13" S 110°17'51.50" T	Kabupaten Bantul, Provinsi Daerah Istimewa Yogyakarta
Sanden, Kantor Pos		Kantor Pos	07°58'04.70" S 110°15'54.70" T	Kabupaten Bantul, Provinsi Daerah Istimewa Yogyakarta

Nama Rupabumi	Nama Lain	Unsur Rupabumi	Koordinat	Keterangan Wilayah
Sedayu, Kantor Pos		Kantor Pos	07°48'50.12" S 110°15'26.49" T	Kabupaten Bantul, Provinsi Daerah Istimewa Yogyakarta
Srandakan, Kantor Pos		Kantor Pos	07°56'14.18" S 110°14'59.14" T	Kabupaten Bantul, Provinsi Daerah Istimewa Yogyakarta
Ngembel, Sendang	Sendang Beji	Mata Air	07°53'09.97" S 110°17'32.04" T	Kabupaten Bantul, Provinsi Daerah Istimewa Yogyakarta
Seliran, Sendang		Mata Air	07°49'46.90" S 110°23'51.88" T	Kabupaten Bantul, Provinsi Daerah Istimewa Yogyakarta
Sinongko, Sendang	Sendang Onggo Wongso	Mata Air	07°54'50.00" S 110°26'41.00" T	Kabupaten Bantul, Provinsi Daerah Istimewa Yogyakarta
Surocolo, Sendang		Mata Air	07°59'32.43" S 110°19'35.37" T	Kabupaten Bantul, Provinsi Daerah Istimewa Yogyakarta
Gumuling Plered, Sumur		Pariwisata/ Rekreasi Budaya	07°52'06.79" S 110°24'18.78" T	Kabupaten Bantul, Provinsi Daerah Istimewa Yogyakarta
Baru, Pantai		Pariwisata/ Rekreasi Pantai	07°59'20.08" S 110°13'13.87" T	Kabupaten Bantul, Provinsi Daerah Istimewa Yogyakarta
Pandansimo, Pantai		Pariwisata/ Rekreasi Pantai	07°59'13.74" S 110°12'58.20" T	Kabupaten Bantul, Provinsi Daerah Istimewa Yogyakarta
Krapyak, Panggung	Kandang Menjangan	Pariwisata/ Seni/Budaya/ Olah Raga Lainnya	07°49'39.51" S 110°21'38.07" T	Kabupaten Bantul, Provinsi Daerah Istimewa Yogyakarta
Gabusan, Pasar Seni		Pasar Seni/ Galeri	07°52'36.40" S 110°21'00.28" T	Kabupaten Bantul, Provinsi Daerah Istimewa Yogyakarta
Kyai Marzuki, Permakaman		Pemukaman Bukan Umum	07°54'56.01" S 110°23'43.55" T	Kabupaten Bantul, Provinsi Daerah Istimewa Yogyakarta
Eyang Pakuwojo, Makam		Pemukaman Khusus	07°57'17.48" S 110°20'58.07" T	Kabupaten Bantul, Provinsi Daerah Istimewa Yogyakarta
Giriloyo, Makam		Pemukaman Khusus	07°55'00.18" S 110°24'23.68" T	Kabupaten Bantul, Provinsi Daerah Istimewa Yogyakarta
Kusuma Bangsa, Taman Makam Pahlawan		Pemukaman Khusus	07°54'14.03" S 110°21'07.62" T	Kabupaten Bantul, Provinsi Daerah Istimewa Yogyakarta
Nyai Melati, Permakaman		Pemukaman Khusus	07°50'00.51" S 110°23'55.52" T	Kabupaten Bantul, Provinsi Daerah Istimewa Yogyakarta
Raden Ayu Talak Bronto, Makam		Pemukaman Khusus	07°52'06.30" S 110°22'40.50" T	Kabupaten Bantul, Provinsi Daerah Istimewa Yogyakarta
Ratu Malang, Makam		Pemukaman Khusus	07°51'56.78" S 110°25'04.48" T	Kabupaten Bantul, Provinsi Daerah Istimewa Yogyakarta
Sunan Geseng, Makam		Pemukaman Khusus	07°51'46.04" S 110°27'51.70" T	Kabupaten Bantul, Provinsi Daerah Istimewa Yogyakarta
Syeh Bela Belu, Makam		Pemukaman Khusus	08°00'58.73" S 110°19'27.40" T	Kabupaten Bantul, Provinsi Daerah Istimewa Yogyakarta
Syekh Maulana Maghribi, Makam		Pemukaman Khusus	08°01'11.45" S 110°19'41.71" T	Kabupaten Bantul, Provinsi Daerah Istimewa Yogyakarta
Bantul, Pasar		Pusat Perdagangan Tradisional (Pasar Eceran/ Grosir/Induk)	07°53'05.50" S 110°19'49.30" T	Kabupaten Bantul, Provinsi Daerah Istimewa Yogyakarta
Bendo Gadungan, Pasar		Pusat Perdagangan Tradisional (Pasar Eceran/ Grosir/Induk)	07°56'14.97" S 110°21'14.69" T	Kabupaten Bantul, Provinsi Daerah Istimewa Yogyakarta

Nama Rupabumi	Nama Lain	Unsur Rupabumi	Koordinat	Keterangan Wilayah
Dangwesi, Pasar		Pusat Perdagangan Tradisional (Pasar Eceran/Grosir/Induk)	07°54'03.49" S 110°28'12.19" T	Kabupaten Bantul, Provinsi Daerah Istimewa Yogyakarta
Gatak, Pasar		Pusat Perdagangan Tradisional (Pasar Eceran/Grosir/Induk)	07°55'41.05" S 110°19'22.05" T	Kabupaten Bantul, Provinsi Daerah Istimewa Yogyakarta
Grogol, Pasar		Pusat Perdagangan Tradisional (Pasar Eceran/Grosir/Induk)	07°56'32.20" S 110°18'11.52" T	Kabupaten Bantul, Provinsi Daerah Istimewa Yogyakarta
Legi Gumulan, Pasar		Pusat Perdagangan Tradisional (Pasar Eceran/Grosir/Induk)	07°57'01.74" S 110°16'08.79" T	Kabupaten Bantul, Provinsi Daerah Istimewa Yogyakarta
Mangiran, Pasar		Pusat Perdagangan Tradisional (Pasar Eceran/Grosir/Induk)	07°55'59.54" S 110°15'49.63" T	Kabupaten Bantul, Provinsi Daerah Istimewa Yogyakarta
Pijenan, Pasar		Pusat Perdagangan Tradisional (Pasar Eceran/Grosir/Induk)	07°54'00.31" S 110°17'50.43" T	Kabupaten Bantul, Provinsi Daerah Istimewa Yogyakarta
Pundong, Pasar		Pusat Perdagangan Tradisional (Pasar Eceran/Grosir/Induk)	07°57'20.91" S 110°20'47.23" T	Kabupaten Bantul, Provinsi Daerah Istimewa Yogyakarta
Sorobayan, Pasar		Pusat Perdagangan Tradisional (Pasar Eceran/Grosir/Induk)	07°58'15.20" S 110°15'27.50" T	Kabupaten Bantul, Provinsi Daerah Istimewa Yogyakarta
Sungapan, Pasar		Pusat Perdagangan Tradisional (Pasar Eceran/Grosir/Induk)	07°51'10.33" S 110°15'01.48" T	Kabupaten Bantul, Provinsi Daerah Istimewa Yogyakarta
Turi, Pasar		Pusat Perdagangan Tradisional (Pasar Eceran/Grosir/Induk)	07°58'14.76" S 110°18'40.99" T	Kabupaten Bantul, Provinsi Daerah Istimewa Yogyakarta
Lurah Dongkol Girirejo, Rumah Joglo		Rumah Adat	07°55'29.84" S 110°23'25.38" T	Kabupaten Bantul, Provinsi Daerah Istimewa Yogyakarta
Kuwera, Arca		Situs Purbakala	07°49'53.99" S 110°27'38.75" T	Kabupaten Bantul, Provinsi Daerah Istimewa Yogyakarta
Parangkusumo, Cepuri		Situs Purbakala	08°01'15.02" S 110°19'29.70" T	Kabupaten Bantul, Provinsi Daerah Istimewa Yogyakarta
Pleret, Situs	Situs Masjid Kauman Pleret	Situs Purbakala	07°51'53.65" S 110°24'20.25" T	Kabupaten Bantul, Provinsi Daerah Istimewa Yogyakarta

Nama Rupabumi	Nama Lain	Unsur Rupabumi	Koordinat	Keterangan Wilayah
Paseban, Taman		Taman	07°53'17.57" S 110°19'40.62" T	Kabupaten Bantul, Provinsi Daerah Istimewa Yogyakarta
Adipura Bantul, Monumen		Tugu/ Monumen/ Gapura	07°52'46.37" S 110°19'59.32" T	Kabupaten Bantul, Provinsi Daerah Istimewa Yogyakarta
Bibis, Monumen		Tugu/ Monumen/ Gapura	07°51'02.02" S 110°18'44.42" T	Kabupaten Bantul, Provinsi Daerah Istimewa Yogyakarta
Ganjuran, Candi		Tugu/ Monumen/ Gapura	07°55'34.06" S 110°19'11.46" T	Kabupaten Bantul, Provinsi Daerah Istimewa Yogyakarta
Perjuangan TNI AU, Monumen	Monumen Ngoto	Tugu/ Monumen/ Gapura	07°50'26.45" S 110°22'35.06" T	Kabupaten Bantul, Provinsi Daerah Istimewa Yogyakarta

#### 1.5.2. Kabupaten Gunungkidul

Nama Rupabumi	Nama Lain	Unsur Rupabumi	Koordinat	Keterangan Wilayah
Dengok, Candi		Candi	08°00'35.81" S 110°36'28.89" T	Kabupaten Gunungkidul, Provinsi Daerah Istimewa Yogyakarta
Bawahan, Song		Goa	08°03'09.20" S 110°38'00.50" T	Kabupaten Gunungkidul, Provinsi Daerah Istimewa Yogyakarta
Bledak, Song		Goa	08°04'59.90" S 110°36'32.80" T	Kabupaten Gunungkidul, Provinsi Daerah Istimewa Yogyakarta
Braholo, Goa		Goa	08°04'10.70" S 110°44'55.30" T	Kabupaten Gunungkidul, Provinsi Daerah Istimewa Yogyakarta
Brangkang, Song		Goa	08°07'56.10" S 110°34'32.70" T	Kabupaten Gunungkidul, Provinsi Daerah Istimewa Yogyakarta
Grengseng, Gua		Goa	08°05'15.40" S 110°34'47.10" T	Kabupaten Gunungkidul, Provinsi Daerah Istimewa Yogyakarta
Gunung Tanjung, Gua		Goa	08°04'06.90" S 110°35'07.10" T	Kabupaten Gunungkidul, Provinsi Daerah Istimewa Yogyakarta
Jrebeng, Song		Goa	08°07'36.30" S 110°33'28.50" T	Kabupaten Gunungkidul, Provinsi Daerah Istimewa Yogyakarta
Jurug, Song		Goa	08°04'33.20" S 110°36'25.20" T	Kabupaten Gunungkidul, Provinsi Daerah Istimewa Yogyakarta
Kombo, Song		Goa	08°04'02.10" S 110°36'53.10" T	Kabupaten Gunungkidul, Provinsi Daerah Istimewa Yogyakarta
Kukup I, Goa		Goa	08°08'00.30" S 110°33'15.70" T	Kabupaten Gunungkidul, Provinsi Daerah Istimewa Yogyakarta
Kukup II, Gua		Goa	08°08'00.10" S 110°33'14.30" T	Kabupaten Gunungkidul, Provinsi Daerah Istimewa Yogyakarta
Langse, Goa		Goa	08°02'24.23" S 110°20'55.95" T	Kabupaten Gunungkidul, Provinsi Daerah Istimewa Yogyakarta
Longop, Gua		Goa	07°56'24.74" S 110°39'28.14" T	Kabupaten Gunungkidul, Provinsi Daerah Istimewa Yogyakarta
Luweng Songo, Gua		Goa	08°05'49.18" S 110°41'14.35" T	Kabupaten Gunungkidul, Provinsi Daerah Istimewa Yogyakarta
Luweng, Goa		Goa	08°09'57.00" S 110°41'25.60" T	Kabupaten Gunungkidul, Provinsi Daerah Istimewa Yogyakarta
Maria Tritis, Goa		Goa	08°04'56.61" S 110°33'24.55" T	Kabupaten Gunungkidul, Provinsi Daerah Istimewa Yogyakarta
Ngleses, Song		Goa	08°07'56.50" S 110°34'53.20" T	Kabupaten Gunungkidul, Provinsi Daerah Istimewa Yogyakarta
Nglibeng, Song		Goa	08°04'53.90" S 110°36'21.30" T	Kabupaten Gunungkidul, Provinsi Daerah Istimewa Yogyakarta

Nama Rupabumi	Nama Lain	Unsur Rupabumi	Koordinat	Keterangan Wilayah
Pacul Gowang, Gua		Goa	08°03'58.20" S 110°36'09.40" T	Kabupaten Gunungkidul, Provinsi Daerah Istimewa Yogyakarta
Peli, Song		Goa	08°08'06.50" S 110°34'45.20" T	Kabupaten Gunungkidul, Provinsi Daerah Istimewa Yogyakarta
Pertapan 1, Song		Goa	08°02'20.30" S 110°42'57.70" T	Kabupaten Gunungkidul, Provinsi Daerah Istimewa Yogyakarta
Pertapan 2, Song		Goa	08°02'21.30" S 110°42'56.20" T	Kabupaten Gunungkidul, Provinsi Daerah Istimewa Yogyakarta
Plelean, Gua		Goa	08°10'22.50" S 110°41'32.10" T	Kabupaten Gunungkidul, Provinsi Daerah Istimewa Yogyakarta
Pring Tali, Song		Goa	08°03'35.70" S 110°34'11.20" T	Kabupaten Gunungkidul, Provinsi Daerah Istimewa Yogyakarta
Pucung, Song		Goa	08°02'53.80" S 110°36'48.60" T	Kabupaten Gunungkidul, Provinsi Daerah Istimewa Yogyakarta
Putri, Song		Goa	08°03'38.60" S 110°34'10.80" T	Kabupaten Gunungkidul, Provinsi Daerah Istimewa Yogyakarta
Rancang Kencono, Goa		Goa	07°56'57.42" S 110°29'33.56" T	Kabupaten Gunungkidul, Provinsi Daerah Istimewa Yogyakarta
Santen, Song		Goa	08°06'33.80" S 110°45'41.50" T	Kabupaten Gunungkidul, Provinsi Daerah Istimewa Yogyakarta
Senen, Goa		Goa	08°10'21.30" S 110°41'09.20" T	Kabupaten Gunungkidul, Provinsi Daerah Istimewa Yogyakarta
Sinaga, Goa		Goa	08°07'42.20" S 110°32'54.40" T	Kabupaten Gunungkidul, Provinsi Daerah Istimewa Yogyakarta
Sonoyo, Song		Goa	08°07'15.50" S 110°45'09.90" T	Kabupaten Gunungkidul, Provinsi Daerah Istimewa Yogyakarta
Srumbung, Song		Goa	08°07'19.70" S 110°33'03.80" T	Kabupaten Gunungkidul, Provinsi Daerah Istimewa Yogyakarta
Sumur, Song		Goa	08°03'25.10" S 110°34'07.60" T	Kabupaten Gunungkidul, Provinsi Daerah Istimewa Yogyakarta
Sundak, Goa		Goa	08°08'46.24" S 110°36'27.85" T	Kabupaten Gunungkidul, Provinsi Daerah Istimewa Yogyakarta
Tlogo Ciut, Goa		Goa	08°06'13.00" S 110°37'03.60" T	Kabupaten Gunungkidul, Provinsi Daerah Istimewa Yogyakarta
Tritis, Song		Goa	08°06'02.30" S 110°45'56.60" T	Kabupaten Gunungkidul, Provinsi Daerah Istimewa Yogyakarta
Tritis, Song		Goa	08°05'27.30" S 110°36'32.50" T	Kabupaten Gunungkidul, Provinsi Daerah Istimewa Yogyakarta
Watulawang Pulegundes, Song		Goa	08°08'48.64" S 110°36'19.29" T	Kabupaten Gunungkidul, Provinsi Daerah Istimewa Yogyakarta
Cabang Wonosari, Bank BRI		Kantor Bank	07°57'53.80" S 110°36'08.06" T	Kabupaten Gunungkidul, Provinsi Daerah Istimewa Yogyakarta
Gunungkidul, Bank Daerah		Kantor Bank	07°58'02.39" S 110°36'09.67" T	Kabupaten Gunungkidul, Provinsi Daerah Istimewa Yogyakarta
Kantor Cabang Wonosari, Bank BPD DIY		Kantor Bank	07°57'59.66" S 110°36'03.61" T	Kabupaten Gunungkidul, Provinsi Daerah Istimewa Yogyakarta
Kantor Cabang Wonosari, BPR Shinta Daya		Kantor Bank	07°58'04.13" S 110°36'17.59" T	Kabupaten Gunungkidul, Provinsi Daerah Istimewa Yogyakarta
KCP Wonosari, Bank Mandiri		Kantor Bank	07°58'16.05" S 110°36'12.60" T	Kabupaten Gunungkidul, Provinsi Daerah Istimewa Yogyakarta
KCP Wonosari, Bank Syariah Indonesia		Kantor Bank	07°57'59.94" S 110°36'20.79" T	Kabupaten Gunungkidul, Provinsi Daerah Istimewa Yogyakarta
Unit Baleharjo, Bank BRI		Kantor Bank	07°58'14.80" S 110°36'13.47" T	Kabupaten Gunungkidul, Provinsi Daerah Istimewa Yogyakarta
Unit Wonosari 1, Bank BRI		Kantor Bank	07°57'38.62" S 110°35'55.92" T	Kabupaten Gunungkidul, Provinsi Daerah Istimewa Yogyakarta

<b>Nama Rupabumi</b>	<b>Nama Lain</b>	<b>Unsur Rupabumi</b>	<b>Koordinat</b>	<b>Keterangan Wilayah</b>
Wonosari, Bank BPD Syariah		Kantor Bank	07°57'47.55" S 110°36'07.45" T	Kabupaten Gunungkidul, Provinsi Daerah Istimewa Yogyakarta
Kabupaten Gunungkidul, Kantor Kementerian Agama		Kantor Menteri/ Kementerian/ LPNK	07°57'51.05" S 110°36'01.85" T	Kabupaten Gunungkidul, Provinsi Daerah Istimewa Yogyakarta
Gunungkidul, Kantor Pegadaian		Kantor Pegadaian	07°57'54.61" S 110°35'58.88" T	Kabupaten Gunungkidul, Provinsi Daerah Istimewa Yogyakarta
Gunungkidul, Kantor BPS		Kantor Pemerintah Lainnya	07°58'11.89" S 110°36'38.81" T	Kabupaten Gunungkidul, Provinsi Daerah Istimewa Yogyakarta
Kabupaten Gunungkidul, Kantor Badan Kepegawaian Pendidikan dan Pelatihan Daerah		Kantor Pemerintah Lainnya	07°58'08.29" S 110°35'42.96" T	Kabupaten Gunungkidul, Provinsi Daerah Istimewa Yogyakarta
Kabupaten Gunungkidul, Kantor Dinas Kesehatan		Kantor Pemerintah Lainnya	07°57'50.12" S 110°36'12.49" T	Kabupaten Gunungkidul, Provinsi Daerah Istimewa Yogyakarta
Kabupaten Gunungkidul, Kantor Dinas Pariwisata		Kantor Pemerintah Lainnya	07°57'15.40" S 110°35'25.30" T	Kabupaten Gunungkidul, Provinsi Daerah Istimewa Yogyakarta
Kabupaten Gunungkidul, Kantor Dinas Pekerjaan Umum dan Kawasan Permukiman		Kantor Pemerintah Lainnya	07°57'53.20" S 110°35'56.90" T	Kabupaten Gunungkidul, Provinsi Daerah Istimewa Yogyakarta
Kabupaten Gunungkidul, Kantor Dinas Perhubungan		Kantor Pemerintah Lainnya	07°56'23.00" S 110°35'40.00" T	Kabupaten Gunungkidul, Provinsi Daerah Istimewa Yogyakarta
Kabupaten Gunungkidul, Kantor Dinas Tenaga Kerja Dan Transmigrasi		Kantor Pemerintah Lainnya	07°57'16.80" S 110°35'22.80" T	Kabupaten Gunungkidul, Provinsi Daerah Istimewa Yogyakarta
Kabupaten Gunungkidul, Kantor Kementerian Agama		Kantor Pemerintah Lainnya	07°57'53.33" S 110°35'59.63" T	Kabupaten Gunungkidul, Provinsi Daerah Istimewa Yogyakarta
Kabupaten Gunungkidul, Kantor UPT Pengujian Kendaraan Bermotor	Unit Pengujian Kendaraan Bermotor	Kantor Pemerintah Lainnya	07°56'23.24" S 110°35'41.46" T	Kabupaten Gunungkidul, Provinsi Daerah Istimewa Yogyakarta
Wonosari, Kantor PLN		Kantor PLN	07°57'50.55" S 110°36'08.46" T	Kabupaten Gunungkidul, Provinsi Daerah Istimewa Yogyakarta
Resor Gunungkidul, Kantor Kepolisian		Kantor Polisi	07°58'13.12" S 110°36'21.32" T	Kabupaten Gunungkidul, Provinsi Daerah Istimewa Yogyakarta
Sektor Gedangsari, Kantor Kepolisian		Kantor Polisi	07°50'40.26" S 110°35'33.90" T	Kabupaten Gunungkidul, Provinsi Daerah Istimewa Yogyakarta
Sektor Panggang, Kantor Kepolisian		Kantor Polisi	08°00'46.13" S 110°25'12.85" T	Kabupaten Gunungkidul, Provinsi Daerah Istimewa Yogyakarta
Sektor Playen, Kantor Kepolisian		Kantor Polisi	07°54'52.36" S 110°33'21.73" T	Kabupaten Gunungkidul, Provinsi Daerah Istimewa Yogyakarta
Sektor Saptosari, Kantor Kepolisian		Kantor Polisi	08°02'48.35" S 110°30'51.63" T	Kabupaten Gunungkidul, Provinsi Daerah Istimewa Yogyakarta
Sektor Tanjungsari, Kantor Kepolisian		Kantor Polisi	08°03'50.64" S 110°34'41.24" T	Kabupaten Gunungkidul, Provinsi Daerah Istimewa Yogyakarta
Siung, Pantai		Pariwisata/ Rekreasi Pantai	08°10'53.08" S 110°40'56.66" T	Kabupaten Gunungkidul, Provinsi Daerah Istimewa Yogyakarta
Jonantang, Makam		Pemakaman Khusus	07°57'48.74" S 110°42'44.19" T	Kabupaten Gunungkidul, Provinsi Daerah Istimewa Yogyakarta
Ki Ageng Giring, Makam		Pemakaman Khusus	08°00'15.10" S 110°33'31.45" T	Kabupaten Gunungkidul, Provinsi Daerah Istimewa Yogyakarta
Tumenggung Pontjodirjo, Permakaman	Mas Tumenggung Pontjodirjo	Pemakaman Khusus	07°58'24.30" S 110°42'42.27" T	Kabupaten Gunungkidul, Provinsi Daerah Istimewa Yogyakarta

<b>Nama Rupabumi</b>	<b>Nama Lain</b>	<b>Unsur Rupabumi</b>	<b>Koordinat</b>	<b>Keterangan Wilayah</b>
Argosari, Pasar		Pusat Perdagangan Tradisional (Pasar Eceran/ Grosir/Induk)	07°58'05.06" S 110°36'09.65" T	Kabupaten Gunungkidul, Provinsi Daerah Istimewa Yogyakarta
Baran, Pasar		Pusat Perdagangan Tradisional (Pasar Eceran/ Grosir/Induk)	08°04'58.36" S 110°45'52.21" T	Kabupaten Gunungkidul, Provinsi Daerah Istimewa Yogyakarta
Karangijo, Pasar	Pasar Ponjong	Pusat Perdagangan Tradisional (Pasar Eceran/ Grosir/Induk)	07°58'39.94" S 110°42'40.94" T	Kabupaten Gunungkidul, Provinsi Daerah Istimewa Yogyakarta
Kepek Sari, Pasar	Pasar Pring	Pusat Perdagangan Tradisional (Pasar Eceran/ Grosir/Induk)	07°57'37.62" S 110°35'48.76" T	Kabupaten Gunungkidul, Provinsi Daerah Istimewa Yogyakarta
Munggi, Pasar		Pusat Perdagangan Tradisional (Pasar Eceran/ Grosir/Induk)	07°59'58.80" S 110°39'06.20" T	Kabupaten Gunungkidul, Provinsi Daerah Istimewa Yogyakarta
Ngalang, Pasar		Pusat Perdagangan Tradisional (Pasar Eceran/ Grosir/Induk)	07°52'59.40" S 110°34'31.20" T	Kabupaten Gunungkidul, Provinsi Daerah Istimewa Yogyakarta
Ngawu, Pasar Hewan		Pusat Perdagangan Tradisional (Pasar Eceran/ Grosir/Induk)	07°56'35.08" S 110°32'47.85" T	Kabupaten Gunungkidul, Provinsi Daerah Istimewa Yogyakarta
Ngenep, Pasar		Pusat Perdagangan Tradisional (Pasar Eceran/ Grosir/Induk)	08°03'45.77" S 110°42'17.77" T	Kabupaten Gunungkidul, Provinsi Daerah Istimewa Yogyakarta
Nglipar, Pasar		Pusat Perdagangan Tradisional (Pasar Eceran/ Grosir/Induk)	07°53'03.40" S 110°36'55.70" T	Kabupaten Gunungkidul, Provinsi Daerah Istimewa Yogyakarta
Ngrancah, Pasar		Pusat Perdagangan Tradisional (Pasar Eceran/ Grosir/Induk)	08°09'56.40" S 110°46'13.70" T	Kabupaten Gunungkidul, Provinsi Daerah Istimewa Yogyakarta
Pakel, Pasar Hewan		Pusat Perdagangan Tradisional (Pasar Eceran/ Grosir/Induk)	08°06'29.08" S 110°45'41.41" T	Kabupaten Gunungkidul, Provinsi Daerah Istimewa Yogyakarta
Playen, Pasar		Pusat Perdagangan Tradisional (Pasar Eceran/ Grosir/Induk)	07°56'34.14" S 110°33'00.03" T	Kabupaten Gunungkidul, Provinsi Daerah Istimewa Yogyakarta



Nama Rupabumi	Nama Lain	Unsur Rupabumi	Koordinat	Keterangan Wilayah
Semin, Pasar	Pasar Mlambang	Pusat Perdagangan Tradisional (Pasar Eceran/ Grosir/Induk)	07°51'58.62" S 110°44'09.90" T	Kabupaten Gunungkidul, Provinsi Daerah Istimewa Yogyakarta
Siyono Harjo, Pasar Hewan		Pusat Perdagangan Tradisional (Pasar Eceran/ Grosir/Induk)	07°56'18.52" S 110°34'58.06" T	Kabupaten Gunungkidul, Provinsi Daerah Istimewa Yogyakarta
Trowono, Pasar Hewan		Pusat Perdagangan Tradisional (Pasar Eceran/ Grosir/Induk)	08°02'57.95" S 110°31'15.42" T	Kabupaten Gunungkidul, Provinsi Daerah Istimewa Yogyakarta
Trowono, Pasar Rakyat	Pasar Trowono	Pusat Perdagangan Tradisional (Pasar Eceran/ Grosir/Induk)	08°02'52.24" S 110°31'18.51" T	Kabupaten Gunungkidul, Provinsi Daerah Istimewa Yogyakarta
Suwarni, Rumah Tradisional		Rumah Hunian Lainnya	08°03'36.63" S 110°30'41.89" T	Kabupaten Gunungkidul, Provinsi Daerah Istimewa Yogyakarta
Griya Logandeng Permai, Perumahan		Rumah Komplek/ Properti Real Estate	07°57'14.86" S 110°34'52.13" T	Kabupaten Gunungkidul, Provinsi Daerah Istimewa Yogyakarta
Bioturbasi Kali Ngalang, Situs Purbakala		Situs Purbakala	07°52'30.04" S 110°34'51.95" T	Kabupaten Gunungkidul, Provinsi Daerah Istimewa Yogyakarta
Bleberan, Situs		Situs Purbakala	07°58'03.16" S 110°31'36.41" T	Kabupaten Gunungkidul, Provinsi Daerah Istimewa Yogyakarta
Candi Ganang, Situs Purbakala	Candi Ganang	Situs Purbakala	07°55'49.80" S 110°40'30.50" T	Kabupaten Gunungkidul, Provinsi Daerah Istimewa Yogyakarta
Candi Plembutan, Situs Purbakala	Candi Papringan	Situs Purbakala	07°57'29.50" S 110°33'02.30" T	Kabupaten Gunungkidul, Provinsi Daerah Istimewa Yogyakarta
Gondang, Situs Purbakala		Situs Purbakala	07°56'20.19" S 110°39'40.12" T	Kabupaten Gunungkidul, Provinsi Daerah Istimewa Yogyakarta
Gumbirowati, Situs Purbakala	Pesanggrahan Gumbirowati/ Gumbirowati	Situs Purbakala	08°00'58.17" S 110°20'24.73" T	Kabupaten Gunungkidul, Provinsi Daerah Istimewa Yogyakarta
Gunungbang, Situs		Situs Purbakala	07°55'40.00" S 110°39'10.00" T	Kabupaten Gunungkidul, Provinsi Daerah Istimewa Yogyakarta
Sokoliman, Situs Purbakala		Situs Purbakala	07°55'04.50" S 110°39'18.73" T	Kabupaten Gunungkidul, Provinsi Daerah Istimewa Yogyakarta
Wiladeg, Situs Purbakala		Situs Purbakala	07°56'59.96" S 110°39'12.50" T	Kabupaten Gunungkidul, Provinsi Daerah Istimewa Yogyakarta
Jumenengan, Tugu	Jumenengan Sri Sultan HB IX	Tugu/ Monumen/ Gapura	07°58'17.55" S 110°42'46.71" T	Kabupaten Gunungkidul, Provinsi Daerah Istimewa Yogyakarta
Radio AURI, Monumen	Radio AURI PC 2 Playen	Tugu/ Monumen/ Gapura	07°57'03.04" S 110°32'35.59" T	Kabupaten Gunungkidul, Provinsi Daerah Istimewa Yogyakarta

### 1.5.3. Kota Yogyakarta

Nama Rupabumi	Nama Lain	Unsur Rupabumi	Koordinat	Keterangan Wilayah
Permata, Bioskop		Bioskop	07°48'04.94" S 110°22'23.94" T	Kota Yogyakarta, Provinsi Daerah Istimewa Yogyakarta

Nama Rupabumi	Nama Lain	Unsur Rupabumi	Koordinat	Keterangan Wilayah
Donotirto, Candi		Candi	07°47'44.10" S 110°21'40.40" T	Kota Yogyakarta, Provinsi Daerah Istimewa Yogyakarta
Kota Yogyakarta, Kantor Dinas Pariwisata		Kantor Pemerintah Lainnya	07°47'01.48" S 110°22'28.25" T	Kota Yogyakarta, Provinsi Daerah Istimewa Yogyakarta
Yogyakarta, Balai Pemasyarakatan Kelas 1		Lembaga Pemasyarakatan	07°48'08.54" S 110°21'53.70" T	Kota Yogyakarta, Provinsi Daerah Istimewa Yogyakarta
Beringharjo, Pasar		Pusat Perdagangan Tradisional (Pasar Eceran/ Grosir/Induk)	07°47'55.90" S 110°21'55.50" T	Kota Yogyakarta, Provinsi Daerah Istimewa Yogyakarta
Kotagede, Pasar	Sargedhe	Pusat Perdagangan Tradisional (Pasar Eceran/ Grosir/Induk)	07°49'41.67" S 110°23'59.63" T	Kota Yogyakarta, Provinsi Daerah Istimewa Yogyakarta
Sentul, Pasar		Pusat Perdagangan Tradisional (Pasar Eceran/ Grosir/Induk)	07°48'07.47" S 110°22'39.13" T	Kota Yogyakarta, Provinsi Daerah Istimewa Yogyakarta
Cepoko, Bale	Bale Cepaka	Teater Seni/ Konser/ Pameran/ Pertemuan	07°47'42.55" S 110°22'03.70" T	Kota Yogyakarta, Provinsi Daerah Istimewa Yogyakarta
Kenya, Bale		Teater Seni/ Konser/ Pameran/ Pertemuan	07°47'41.52" S 110°22'00.97" T	Kota Yogyakarta, Provinsi Daerah Istimewa Yogyakarta
Mangu, Bale		Teater Seni/ Konser/ Pameran/ Pertemuan	07°47'45.49" S 110°22'01.03" T	Kota Yogyakarta, Provinsi Daerah Istimewa Yogyakarta
Ngreni, Bale		Teater Seni/ Konser/ Pameran/ Pertemuan	07°47'41.92" S 110°22'00.84" T	Kota Yogyakarta, Provinsi Daerah Istimewa Yogyakarta
Tanjung, Bale		Teater Seni/ Konser/ Pameran/ Pertemuan	07°47'46.09" S 110°21'59.37" T	Kota Yogyakarta, Provinsi Daerah Istimewa Yogyakarta
Woro, Bale		Teater Seni/ Konser/ Pameran/ Pertemuan	07°47'43.96" S 110°22'00.93" T	Kota Yogyakarta, Provinsi Daerah Istimewa Yogyakarta

#### 1.5.4. Kabupaten Kulon Progo

Nama Rupabumi	Nama Lain	Unsur Rupabumi	Koordinat	Keterangan Wilayah
Kabupaten Kulon Progo, Kantor Dinas Kesehatan		Kantor Pemerintah Lainnya	07°51'33.20" S 110°09'22.20" T	Kabupaten Kulon Progo, Provinsi Daerah Istimewa Yogyakarta
Kabupaten Kulon Progo, Kantor Dinas Pendidikan Pemuda Dan Olahraga		Kantor Pemerintah Lainnya	07°51'46.65" S 110°08'59.97" T	Kabupaten Kulon Progo, Provinsi Daerah Istimewa Yogyakarta

<b>Nama Rupabumi</b>	<b>Nama Lain</b>	<b>Unsur Rupabumi</b>	<b>Koordinat</b>	<b>Keterangan Wilayah</b>
Bangeran, Pasar		Pusat Perdagangan Tradisional (Pasar Eceran/ Grosir/Induk)	07°55'46.50" S 110°12'12.10" T	Kabupaten Kulon Progo, Provinsi Daerah Istimewa Yogyakarta
Bendo, Pasar		Pusat Perdagangan Tradisional (Pasar Eceran/ Grosir/Induk)	07°39'10.80" S 110°15'20.80" T	Kabupaten Kulon Progo, Provinsi Daerah Istimewa Yogyakarta
Bendungan, Pasar		Pusat Perdagangan Tradisional (Pasar Eceran/ Grosir/Induk)	07°53'35.83" S 110°08'35.25" T	Kabupaten Kulon Progo, Provinsi Daerah Istimewa Yogyakarta
Dekso, Pasar		Pusat Perdagangan Tradisional (Pasar Eceran/ Grosir/Induk)	07°42'56.80" S 110°13'34.18" T	Kabupaten Kulon Progo, Provinsi Daerah Istimewa Yogyakarta
Glagah, Pasar Desa		Pusat Perdagangan Tradisional (Pasar Eceran/ Grosir/Induk)	07°54'28.00" S 110°05'00.10" T	Kabupaten Kulon Progo, Provinsi Daerah Istimewa Yogyakarta
Kembang, Pasar	Pasar Kentheng	Pusat Perdagangan Tradisional (Pasar Eceran/ Grosir/Induk)	07°45'11.80" S 110°12'26.20" T	Kabupaten Kulon Progo, Provinsi Daerah Istimewa Yogyakarta
Milir, Pasar		Pusat Perdagangan Tradisional (Pasar Eceran/ Grosir/Induk)	07°52'06.49" S 110°11'25.10" T	Kabupaten Kulon Progo, Provinsi Daerah Istimewa Yogyakarta
Nganggrung, Pasar		Pusat Perdagangan Tradisional (Pasar Eceran/ Grosir/Induk)	07°53'13.20" S 110°12'18.90" T	Kabupaten Kulon Progo, Provinsi Daerah Istimewa Yogyakarta
Sentolo, Pasar		Pusat Perdagangan Tradisional (Pasar Eceran/ Grosir/Induk)	07°50'50.50" S 110°13'05.79" T	Kabupaten Kulon Progo, Provinsi Daerah Istimewa Yogyakarta
Sribit, Pasar		Pusat Perdagangan Tradisional (Pasar Eceran/ Grosir/Induk)	07°46'17.30" S 110°11'00.50" T	Kabupaten Kulon Progo, Provinsi Daerah Istimewa Yogyakarta
Temon, Pasar		Pusat Perdagangan Tradisional (Pasar Eceran/ Grosir/Induk)	07°53'13.81" S 110°04'37.81" T	Kabupaten Kulon Progo, Provinsi Daerah Istimewa Yogyakarta

### 1.5.5. Kabupaten Sleman

Nama Rupabumi	Nama Lain	Unsur Rupabumi	Koordinat	Keterangan Wilayah
Arjuna, Wisma	Villa Arjuna	Hotel/Motel/ Hostel/Losmen	07°35'34.08" S 110°25'35.53" T	Kabupaten Sleman, Provinsi Daerah Istimewa Yogyakarta
Gadja Mada, Wisma		Hotel/Motel/ Hostel/Losmen	07°35'34.70" S 110°25'37.20" T	Kabupaten Sleman, Provinsi Daerah Istimewa Yogyakarta
Kaliurang, Wisma		Hotel/Motel/ Hostel/Losmen	07°35'57.00" S 110°25'46.90" T	Kabupaten Sleman, Provinsi Daerah Istimewa Yogyakarta
Kanesta, Vila		Hotel/Motel/ Hostel/Losmen	07°35'31.70" S 110°25'41.00" T	Kabupaten Sleman, Provinsi Daerah Istimewa Yogyakarta
Kumala, Wisma		Hotel/Motel/ Hostel/Losmen	07°35'42.23" S 110°25'33.88" T	Kabupaten Sleman, Provinsi Daerah Istimewa Yogyakarta
Merapi Dua, Vila		Hotel/Motel/ Hostel/Losmen	07°35'44.10" S 110°25'34.70" T	Kabupaten Sleman, Provinsi Daerah Istimewa Yogyakarta
Merapi, Hotel	Merapi Hotel	Hotel/Motel/ Hostel/Losmen	07°35'54.20" S 110°25'40.00" T	Kabupaten Sleman, Provinsi Daerah Istimewa Yogyakarta
Ngesti Laras, Hotel		Hotel/Motel/ Hostel/Losmen	07°35'31.10" S 110°25'39.80" T	Kabupaten Sleman, Provinsi Daerah Istimewa Yogyakarta
Nguntara Gati, Hotel	Rumah Makan dan Hotel Nguntara Gati	Hotel/Motel/ Hostel/Losmen	07°35'44.40" S 110°25'46.60" T	Kabupaten Sleman, Provinsi Daerah Istimewa Yogyakarta
Pesanggrahan PU Kaliurang, Wisma	Wisma PU Kaliurang	Hotel/Motel/ Hostel/Losmen	07°35'43.03" S 110°25'29.30" T	Kabupaten Sleman, Provinsi Daerah Istimewa Yogyakarta
PLN Tirta Daya, Wisma	Vila PLN Kaliurang	Hotel/Motel/ Hostel/Losmen	07°35'38.37" S 110°25'42.13" T	Kabupaten Sleman, Provinsi Daerah Istimewa Yogyakarta
Puas, Wisma		Hotel/Motel/ Hostel/Losmen	07°35'47.30" S 110°25'41.40" T	Kabupaten Sleman, Provinsi Daerah Istimewa Yogyakarta
RRI, Wisma		Hotel/Motel/ Hostel/Losmen	07°35'41.20" S 110°25'42.20" T	Kabupaten Sleman, Provinsi Daerah Istimewa Yogyakarta
Sanggar 3B, Vila		Hotel/Motel/ Hostel/Losmen	07°35'44.60" S 110°25'32.80" T	Kabupaten Sleman, Provinsi Daerah Istimewa Yogyakarta
Satyawati, Vila		Hotel/Motel/ Hostel/Losmen	07°35'38.70" S 110°25'39.70" T	Kabupaten Sleman, Provinsi Daerah Istimewa Yogyakarta
Vogels, Hotel	Vogels Hostel	Hotel/Motel/ Hostel/Losmen	07°35'55.70" S 110°25'37.10" T	Kabupaten Sleman, Provinsi Daerah Istimewa Yogyakarta
Pangkalan, Jembatan		Jembatan	07°43'03.60" S 110°20'53.02" T	Kabupaten Sleman, Provinsi Daerah Istimewa Yogyakarta
Unit Godean, Bank BRI		Kantor Bank	07°45'58.01" S 110°17'23.75" T	Kabupaten Sleman, Provinsi Daerah Istimewa Yogyakarta
Tempel, Kantor Panewu	Kawedanan Klegung	Kantor Kepala Desa	07°39'04.50" S 110°19'36.80" T	Kabupaten Sleman, Provinsi Daerah Istimewa Yogyakarta
UPC Tempel, Kantor Pegadaian		Kantor Pegadaian	07°38'55.91" S 110°19'29.67" T	Kabupaten Sleman, Provinsi Daerah Istimewa Yogyakarta
Srowolan, Pasar	Pasar Perjuangan Kasultanan Srowolan	Pusat Perdagangan Tradisional (Pasar Eceran/ Grosir/Induk)	07°39'56.86" S 110°23'05.40" T	Kabupaten Sleman, Provinsi Daerah Istimewa Yogyakarta
Watu Gudig, Situs		Situs Purbakala	07°46'30.40" S 110°28'50.70" T	Kabupaten Sleman, Provinsi Daerah Istimewa Yogyakarta
Krapyak, Balai Dusun		Teater Seni/ Konser/ Pameran/ Pertemuan	07°43'38.76" S 110°24'51.44" T	Kabupaten Sleman, Provinsi Daerah Istimewa Yogyakarta
Srikandi, Balai	Gedung Mandala Bhakti Wanitatama	Teater Seni/ Konser/ Pameran/ Pertemuan	07°47'02.13" S 110°23'35.30" T	Kabupaten Sleman, Provinsi Daerah Istimewa Yogyakarta

Nama Rupabumi	Nama Lain	Unsur Rupabumi	Koordinat	Keterangan Wilayah
Utari, Balai		Teater Seni/ Konser/ Pameran/ Pertemuan	07°47'01.87" S 110°23'34.01" T	Kabupaten Sleman, Provinsi Daerah Istimewa Yogyakarta

## 6. DKI JAKARTA

---



### 1.6.1. Kabupaten Administrasi Kepulauan Seribu

Nama Rupabumi	Nama Lain	Unsur Rupabumi	Koordinat	Keterangan Wilayah
Administrasi Kepulauan Seribu, Kantor Bupati		Kantor Bupati	05°44'48.37" S 106°36'47.46" T	Kabupaten Administrasi Kepulauan Seribu, Provinsi DKI Jakarta
Kepulauan Seribu Selatan, Kantor Camat		Kantor Camat	05°47'47.81" S 106°29'35.32" T	Kabupaten Administrasi Kepulauan Seribu, Provinsi DKI Jakarta
Kepulauan Seribu Utara, Kantor Camat		Kantor Camat	05°39'23.12" S 106°34'24.57" T	Kabupaten Administrasi Kepulauan Seribu, Provinsi DKI Jakarta
Pulau Harapan, Kantor Lurah		Kantor Lurah	05°39'09.15" S 106°34'41.20" T	Kabupaten Administrasi Kepulauan Seribu, Provinsi DKI Jakarta
Pulau Kelapa, Kantor Lurah		Kantor Lurah	05°39'12.09" S 106°34'17.36" T	Kabupaten Administrasi Kepulauan Seribu, Provinsi DKI Jakarta
Pulau Panggang, Kantor Lurah		Kantor Lurah	05°44'28.25" S 106°36'11.35" T	Kabupaten Administrasi Kepulauan Seribu, Provinsi DKI Jakarta
Pulau Pari, Kantor Lurah	Kantor Lurah	Kantor Lurah	05°55'40.14" S 106°35'01.40" T	Kabupaten Administrasi Kepulauan Seribu, Provinsi DKI Jakarta
Pulau Tidung, Kantor Lurah		Kantor Lurah	05°47'55.54" S 106°29'56.78" T	Kabupaten Administrasi Kepulauan Seribu, Provinsi DKI Jakarta
Pulau Untung Jawa, Kantor Lurah		Kantor Lurah	05°58'43.35" S 106°42'22.99" T	Kabupaten Administrasi Kepulauan Seribu, Provinsi DKI Jakarta
260 Jakarta, SMP Negeri		Pendidikan Menengah Pertama	05°39'12.67" S 106°34'48.09" T	Kabupaten Administrasi Kepulauan Seribu, Provinsi DKI Jakarta
Nyiur Melambai, RPTRA		Teater Seni/ Konser/ Pameran/ Pertemuan	05°39'12.08" S 106°34'24.48" T	Kabupaten Administrasi Kepulauan Seribu, Provinsi DKI Jakarta

### 1.6.2. Kota Administrasi Jakarta Barat

Nama Rupabumi	Nama Lain	Unsur Rupabumi	Koordinat	Keterangan Wilayah
Jakarta Barat, Gedung Pelayanan Terpadu Satu Pintu		Gedung/ Bangunan	06°11'10.63" S 106°44'15.40" T	Kota Administrasi Jakarta Barat, Provinsi DKI Jakarta
Kyai Tapa, Stasiun Pompa		Gedung/ Bangunan	06°10'04.21" S 106°47'17.29" T	Kota Administrasi Jakarta Barat, Provinsi DKI Jakarta
Susilo, Stasiun Pompa		Gedung/ Bangunan	06°09'57.47" S 106°47'19.09" T	Kota Administrasi Jakarta Barat, Provinsi DKI Jakarta
Taman Sari, Kantor Camat		Kantor Camat	06°08'03.19" S 106°48'55.36" T	Kota Administrasi Jakarta Barat, Provinsi DKI Jakarta
Tambora, Kantor Camat		Kantor Camat	06°08'36.67" S 106°47'28.56" T	Kota Administrasi Jakarta Barat, Provinsi DKI Jakarta
Angke, Kantor Lurah		Kantor Lurah	06°08'36.35" S 106°48'00.61" T	Kota Administrasi Jakarta Barat, Provinsi DKI Jakarta
Cengkareng Barat, Kantor Lurah		Kantor Lurah	06°08'58.29" S 106°43'18.60" T	Kota Administrasi Jakarta Barat, Provinsi DKI Jakarta
Cengkareng Timur, Kantor Lurah		Kantor Lurah	06°08'42.29" S 106°43'59.60" T	Kota Administrasi Jakarta Barat, Provinsi DKI Jakarta
Duri Kepa, Kantor Lurah		Kantor Lurah	06°11'06.09" S 106°46'23.46" T	Kota Administrasi Jakarta Barat, Provinsi DKI Jakarta



Nama Rupabumi	Nama Lain	Unsur Rupabumi	Koordinat	Keterangan Wilayah
Duri Kosambi, Kantor Lurah		Kantor Lurah	06°10'12.30" S 106°43'20.45" T	Kota Administrasi Jakarta Barat, Provinsi DKI Jakarta
Duri Selatan, Kantor Lurah		Kantor Lurah	06°09'29.50" S 106°48'08.92" T	Kota Administrasi Jakarta Barat, Provinsi DKI Jakarta
Duri Utara, Kantor Lurah		Kantor Lurah	06°09'17.57" S 106°48'07.08" T	Kota Administrasi Jakarta Barat, Provinsi DKI Jakarta
Glodok, Kantor Lurah		Kantor Lurah	06°08'46.67" S 106°48'46.79" T	Kota Administrasi Jakarta Barat, Provinsi DKI Jakarta
Jatipulo, Kantor Lurah		Kantor Lurah	06°10'37.60" S 106°48'15.41" T	Kota Administrasi Jakarta Barat, Provinsi DKI Jakarta
Jembatan Besi, Kantor Lurah		Kantor Lurah	06°09'03.66" S 106°47'58.10" T	Kota Administrasi Jakarta Barat, Provinsi DKI Jakarta
Jembatan Lima, Kantor Lurah		Kantor Lurah	06°08'47.77" S 106°48'11.16" T	Kota Administrasi Jakarta Barat, Provinsi DKI Jakarta
Joglo, Kantor Lurah		Kantor Lurah	06°13'13.75" S 106°44'07.59" T	Kota Administrasi Jakarta Barat, Provinsi DKI Jakarta
Kali Anyar, Kantor Lurah		Kantor Lurah	06°09'22.67" S 106°47'57.63" T	Kota Administrasi Jakarta Barat, Provinsi DKI Jakarta
Kalideres, Kantor Lurah		Kantor Lurah	06°08'35.68" S 106°41'32.83" T	Kota Administrasi Jakarta Barat, Provinsi DKI Jakarta
Kamal, Kantor Lurah		Kantor Lurah	06°06'15.69" S 106°42'22.21" T	Kota Administrasi Jakarta Barat, Provinsi DKI Jakarta
Kapuk, Kantor Lurah		Kantor Lurah	06°07'52.80" S 106°44'45.99" T	Kota Administrasi Jakarta Barat, Provinsi DKI Jakarta
Keagungan, Kantor Lurah		Kantor Lurah	06°09'03.38" S 106°48'53.74" T	Kota Administrasi Jakarta Barat, Provinsi DKI Jakarta
Kedaung Kali Angke, Kantor Lurah		Kantor Lurah	06°09'12.89" S 106°45'43.66" T	Kota Administrasi Jakarta Barat, Provinsi DKI Jakarta
Kedoya Selatan, Kantor Lurah		Kantor Lurah	06°10'47.49" S 106°45'32.28" T	Kota Administrasi Jakarta Barat, Provinsi DKI Jakarta
Kedoya Utara, Kantor Lurah		Kantor Lurah	06°10'37.14" S 106°46'02.52" T	Kota Administrasi Jakarta Barat, Provinsi DKI Jakarta
Kelapa Dua, Kantor Lurah		Kantor Lurah	06°12'51.67" S 106°46'10.27" T	Kota Administrasi Jakarta Barat, Provinsi DKI Jakarta
Kemanggisan, Kantor Lurah		Kantor Lurah	06°11'32.58" S 106°47'11.76" T	Kota Administrasi Jakarta Barat, Provinsi DKI Jakarta
Kembangan Selatan, Kantor Lurah		Kantor Lurah	06°10'59.87" S 106°45'06.59" T	Kota Administrasi Jakarta Barat, Provinsi DKI Jakarta
Kembangan Utara, Kantor Lurah		Kantor Lurah	06°10'44.64" S 106°44'07.24" T	Kota Administrasi Jakarta Barat, Provinsi DKI Jakarta
Kota Bambu Selatan, Kantor Lurah		Kantor Lurah	06°11'06.28" S 106°48'06.85" T	Kota Administrasi Jakarta Barat, Provinsi DKI Jakarta
Kota Bambu Utara, Kantor Lurah		Kantor Lurah	06°11'07.78" S 106°48'26.76" T	Kota Administrasi Jakarta Barat, Provinsi DKI Jakarta
Krendang, Kantor Lurah		Kantor Lurah	06°09'07.78" S 106°48'06.61" T	Kota Administrasi Jakarta Barat, Provinsi DKI Jakarta
Krukut, Kantor Lurah		Kantor Lurah	06°09'20.51" S 106°48'59.56" T	Kota Administrasi Jakarta Barat, Provinsi DKI Jakarta
Mangga Besar, Kantor Lurah		Kantor Lurah	06°08'50.54" S 106°49'09.33" T	Kota Administrasi Jakarta Barat, Provinsi DKI Jakarta
Maphar, Kantor Lurah		Kantor Lurah	06°09'14.16" S 106°49'10.14" T	Kota Administrasi Jakarta Barat, Provinsi DKI Jakarta
Meruya Selatan, Kantor Lurah		Kantor Lurah	06°12'52.69" S 106°44'10.72" T	Kota Administrasi Jakarta Barat, Provinsi DKI Jakarta
Meruya Utara, Kantor Lurah		Kantor Lurah	06°11'46.86" S 106°44'51.37" T	Kota Administrasi Jakarta Barat, Provinsi DKI Jakarta

Nama Rupabumi	Nama Lain	Unsur Rupabumi	Koordinat	Keterangan Wilayah
Palmerah, Kantor Lurah		Kantor Lurah	06°12'07.60" S 106°47'13.56" T	Kota Administrasi Jakarta Barat, Provinsi DKI Jakarta
Pegadungan, Kantor Lurah		Kantor Lurah	06°07'47.45" S 106°42'39.14" T	Kota Administrasi Jakarta Barat, Provinsi DKI Jakarta
Pekojan, Kantor Lurah		Kantor Lurah	06°08'22.27" S 106°48'02.76" T	Kota Administrasi Jakarta Barat, Provinsi DKI Jakarta
Pinangisia, Kantor Lurah		Kantor Lurah	06°08'17.12" S 106°49'10.68" T	Kota Administrasi Jakarta Barat, Provinsi DKI Jakarta
Rawa Buaya, Kantor Lurah		Kantor Lurah	06°10'10.96" S 106°44'04.08" T	Kota Administrasi Jakarta Barat, Provinsi DKI Jakarta
Roa Malaka, Kantor Lurah		Kantor Lurah	06°07'57.05" S 106°48'27.25" T	Kota Administrasi Jakarta Barat, Provinsi DKI Jakarta
Semanan, Kantor Lurah		Kantor Lurah	06°09'36.01" S 106°42'19.51" T	Kota Administrasi Jakarta Barat, Provinsi DKI Jakarta
Srengseng, Kantor Lurah		Kantor Lurah	06°12'12.70" S 106°45'24.30" T	Kota Administrasi Jakarta Barat, Provinsi DKI Jakarta
Sukabumi Selatan, Kantor Lurah		Kantor Lurah	06°13'04.09" S 106°46'11.71" T	Kota Administrasi Jakarta Barat, Provinsi DKI Jakarta
Taman Sari, Kantor Lurah		Kantor Lurah	06°09'02.22" S 106°49'23.62" T	Kota Administrasi Jakarta Barat, Provinsi DKI Jakarta
Tambora, Kantor Lurah		Kantor Lurah	06°08'48.39" S 106°48'30.79" T	Kota Administrasi Jakarta Barat, Provinsi DKI Jakarta
Tanah Sereal, Kantor Lurah		Kantor Lurah	06°09'31.25" S 106°48'31.42" T	Kota Administrasi Jakarta Barat, Provinsi DKI Jakarta
Tangki, Kantor Lurah		Kantor Lurah	06°08'48.58" S 106°49'21.34" T	Kota Administrasi Jakarta Barat, Provinsi DKI Jakarta
Tegal Alur, Kantor Lurah		Kantor Lurah	06°07'06.01" S 106°43'11.26" T	Kota Administrasi Jakarta Barat, Provinsi DKI Jakarta
Jakarta Barat, Kantor Suku Dinas Perhubungan		Kantor Pemerintah Lainnya	06°09'37.84" S 106°43'30.31" T	Kota Administrasi Jakarta Barat, Provinsi DKI Jakarta
Provinsi DKI Jakarta, Kantor Dinas Kependudukan Dan Pencatatan Sipil		Kantor Pemerintah Lainnya	06°10'18.82" S 106°47'23.01" T	Kota Administrasi Jakarta Barat, Provinsi DKI Jakarta
KH. Hasyim Asy'ari, Masjid Raya	Masjid Kawasan Rusunawa Daan Mogot	Masjid	06°09'32.67" S 106°42'58.31" T	Kota Administrasi Jakarta Barat, Provinsi DKI Jakarta
54 Jakarta, SMP Negeri		Pendidikan Menengah Pertama	06°08'37.08" S 106°48'39.59" T	Kota Administrasi Jakarta Barat, Provinsi DKI Jakarta
84 Jakarta, SMA Negeri		Pendidikan Menengah Umum	06°08'42.31" S 106°42'15.93" T	Kota Administrasi Jakarta Barat, Provinsi DKI Jakarta
KS. Tubun, Rusunawa		Properti Tumpang Susun	06°11'11.43" S 106°48'34.77" T	Kota Administrasi Jakarta Barat, Provinsi DKI Jakarta
Pesakih, Rusunawa	Rusunawa Pesakih Daan Mogot (Blok)	Properti Tumpang Susun	06°09'42.50" S 106°43'00.24" T	Kota Administrasi Jakarta Barat, Provinsi DKI Jakarta
Grogol, Terminal		Terminal Bus/ Angkutan Kendaraan Lainnya	06°09'58.78" S 106°47'28.07" T	Kota Administrasi Jakarta Barat, Provinsi DKI Jakarta
Kalideres, Terminal		Terminal Bus/ Angkutan Kendaraan Lainnya	06°09'14.42" S 106°42'20.26" T	Kota Administrasi Jakarta Barat, Provinsi DKI Jakarta

### 1.6.3. Kota Administrasi Jakarta Pusat

Nama Rupabumi	Nama Lain	Unsur Rupabumi	Koordinat	Keterangan Wilayah
Cempaka Putih Barat, Kantor Lurah		Kantor Lurah	06°11'01.92" S 106°52'03.27" T	Kota Administrasi Jakarta Pusat, Provinsi DKI Jakarta
Cempaka Putih Timur, Kantor Lurah		Kantor Lurah	06°10'25.45" S 106°52'13.44" T	Kota Administrasi Jakarta Pusat, Provinsi DKI Jakarta
Cideng, Kantor Lurah		Kantor Lurah	06°10'04.44" S 106°48'33.57" T	Kota Administrasi Jakarta Pusat, Provinsi DKI Jakarta
Gambir, Kantor Lurah		Kantor Lurah	06°10'47.58" S 106°49'10.32" T	Kota Administrasi Jakarta Pusat, Provinsi DKI Jakarta
Kampung Bali, Kantor Lurah		Kantor Lurah	06°11'04.18" S 106°49'04.32" T	Kota Administrasi Jakarta Pusat, Provinsi DKI Jakarta
Kampung Rawa, Kantor Lurah		Kantor Lurah	06°10'49.25" S 106°51'31.36" T	Kota Administrasi Jakarta Pusat, Provinsi DKI Jakarta
Karet Tengsin, Kantor Lurah		Kantor Lurah	06°12'43.68" S 106°48'55.25" T	Kota Administrasi Jakarta Pusat, Provinsi DKI Jakarta
Kartini, Kantor Lurah		Kantor Lurah	06°09'11.69" S 106°49'54.13" T	Kota Administrasi Jakarta Pusat, Provinsi DKI Jakarta
Kebon Kosong, Kantor Lurah		Kantor Lurah	06°09'12.66" S 106°51'30.03" T	Kota Administrasi Jakarta Pusat, Provinsi DKI Jakarta
Kebon Melati, Kantor Lurah		Kantor Lurah	06°11'28.73" S 106°48'45.43" T	Kota Administrasi Jakarta Pusat, Provinsi DKI Jakarta
Kemayoran, Kantor Lurah		Kantor Lurah	06°10'04.03" S 106°50'37.29" T	Kota Administrasi Jakarta Pusat, Provinsi DKI Jakarta
Kramat, Kantor Lurah		Kantor Lurah	06°11'06.67" S 106°50'52.08" T	Kota Administrasi Jakarta Pusat, Provinsi DKI Jakarta
Kwitang, Kantor Lurah		Kantor Lurah	06°11'12.11" S 106°50'26.87" T	Kota Administrasi Jakarta Pusat, Provinsi DKI Jakarta
Petamburan, Kantor Lurah		Kantor Lurah	06°11'34.96" S 106°48'28.49" T	Kota Administrasi Jakarta Pusat, Provinsi DKI Jakarta
Petojo Selatan, Kantor Lurah		Kantor Lurah	06°10'18.73" S 106°49'00.75" T	Kota Administrasi Jakarta Pusat, Provinsi DKI Jakarta
Petojo Utara, Kantor Lurah		Kantor Lurah	06°09'44.95" S 106°49'03.17" T	Kota Administrasi Jakarta Pusat, Provinsi DKI Jakarta
Rawasari, Kantor Lurah		Kantor Lurah	06°11'25.18" S 106°52'15.32" T	Kota Administrasi Jakarta Pusat, Provinsi DKI Jakarta
Serdang, Kantor Lurah		Kantor Lurah	06°09'32.41" S 106°51'22.75" T	Kota Administrasi Jakarta Pusat, Provinsi DKI Jakarta
Sumur Batu, Kantor Lurah		Kantor Lurah	06°09'52.61" S 106°52'16.28" T	Kota Administrasi Jakarta Pusat, Provinsi DKI Jakarta
Provinsi DKI Jakarta, Kantor Dinas Penanggulangan Kebakaran Dan Penyelamatan		Kantor Pemerintah Lainnya	06°09'43.11" S 106°48'30.59" T	Kota Administrasi Jakarta Pusat, Provinsi DKI Jakarta
Provinsi DKI Jakarta, Kantor Dinas Perumahan Rakyat dan Kawasan Permukiman		Kantor Pemerintah Lainnya	06°10'48.23" S 106°48'40.80" T	Kota Administrasi Jakarta Pusat, Provinsi DKI Jakarta
40, SMP Negeri		Pendidikan Menengah Pertama	06°12'28.36" S 106°48'27.51" T	Kota Administrasi Jakarta Pusat, Provinsi DKI Jakarta
72, SMP Negeri		Pendidikan Menengah Pertama	06°10'07.88" S 106°49'02.14" T	Kota Administrasi Jakarta Pusat, Provinsi DKI Jakarta
94, SMP Negeri		Pendidikan Menengah Pertama	06°10'46.85" S 106°48'52.52" T	Kota Administrasi Jakarta Pusat, Provinsi DKI Jakarta

Nama Rupabumi	Nama Lain	Unsur Rupabumi	Koordinat	Keterangan Wilayah
Senen, Terminal		Terminal Bus/ Angkutan Kendaraan Lainnya	06°10'24.67" S 106°50'31.18" T	Kota Administrasi Jakarta Pusat, Provinsi DKI Jakarta

#### 1.6.4. Kota Administrasi Jakarta Selatan

Nama Rupabumi	Nama Lain	Unsur Rupabumi	Koordinat	Keterangan Wilayah
Bulungan, Lapangan Tenis		Arena Atletik dan Olah Raga	06°14'20.76" S 106°47'46.96" T	Kota Administrasi Jakarta Selatan, Provinsi DKI Jakarta
Kecamatan Pancoran, Kantor Unit Pelayanan Pajak dan Retribusi Daerah		Kantor Pemerintah Lainnya	06°14'55.47" S 106°51'37.77" T	Kota Administrasi Jakarta Selatan, Provinsi DKI Jakarta
Kecamatan Pesanggrahan, Kantor Sekretariat Gelanggang Olahraga		Kantor Pemerintah Lainnya	06°15'28.52" S 106°45'48.71" T	Kota Administrasi Jakarta Selatan, Provinsi DKI Jakarta
Provinsi DKI Jakarta, Pusat Pendidikan dan Pelatihan Usaha Mikro, Kecil dan Menengah serta Perdagangan		Kantor Pemerintah Lainnya	06°18'37.33" S 106°50'16.18" T	Kota Administrasi Jakarta Selatan, Provinsi DKI Jakarta
Bintaro 04 Pagi, SD Negeri		Pendidikan Dasar	06°16'11.89" S 106°45'26.95" T	Kota Administrasi Jakarta Selatan, Provinsi DKI Jakarta
145 Jakarta, SMP Negeri		Pendidikan Menengah Pertama	06°13'16.70" S 106°50'15.15" T	Kota Administrasi Jakarta Selatan, Provinsi DKI Jakarta
33, SMP Negeri		Pendidikan Menengah Pertama	06°13'05.26" S 106°51'05.44" T	Kota Administrasi Jakarta Selatan, Provinsi DKI Jakarta
57, SMP Negeri		Pendidikan Menengah Pertama	06°12'22.62" S 106°49'58.55" T	Kota Administrasi Jakarta Selatan, Provinsi DKI Jakarta
73 Jakarta, SMP Negeri		Pendidikan Menengah Pertama	06°14'10.37" S 106°51'19.57" T	Kota Administrasi Jakarta Selatan, Provinsi DKI Jakarta
Bintaro, Rumah Dinas Lurah		Rumah Hunian Lainnya	06°16'22.49" S 106°45'52.29" T	Kota Administrasi Jakarta Selatan, Provinsi DKI Jakarta
Karet Kuningan, Rumah Dinas Lurah		Rumah Hunian Lainnya	06°13'07.25" S 106°49'30.71" T	Kota Administrasi Jakarta Selatan, Provinsi DKI Jakarta
Kebagusan, Rumah Dinas Lurah		Rumah Hunian Lainnya	06°18'46.56" S 106°49'47.86" T	Kota Administrasi Jakarta Selatan, Provinsi DKI Jakarta
Lurah Manggarai, Rumah Dinas		Rumah Hunian Lainnya	06°13'04.19" S 106°51'05.72" T	Kota Administrasi Jakarta Selatan, Provinsi DKI Jakarta
Menteng Atas, Rumah Dinas Lurah		Rumah Hunian Lainnya	06°13'19.38" S 106°50'17.94" T	Kota Administrasi Jakarta Selatan, Provinsi DKI Jakarta
Pancoran, Rumah Dinas Camat		Rumah Hunian Lainnya	06°14'54.56" S 106°51'36.90" T	Kota Administrasi Jakarta Selatan, Provinsi DKI Jakarta
Pertukangan Utara, Rumah Dinas Lurah		Rumah Hunian Lainnya	06°13'36.46" S 106°45'10.96" T	Kota Administrasi Jakarta Selatan, Provinsi DKI Jakarta
Setiabudi, Rumah Dinas Lurah		Rumah Hunian Lainnya	06°12'29.59" S 106°49'24.98" T	Kota Administrasi Jakarta Selatan, Provinsi DKI Jakarta
Citra Betawi, RPTRA		Taman	06°20'40.16" S 106°49'27.14" T	Kota Administrasi Jakarta Selatan, Provinsi DKI Jakarta
Haji Lele, RPTRA		Taman	06°21'02.59" S 106°48'57.60" T	Kota Administrasi Jakarta Selatan, Provinsi DKI Jakarta
Kemandoran, RPTRA		Taman	06°12'49.15" S 106°47'13.49" T	Kota Administrasi Jakarta Selatan, Provinsi DKI Jakarta

Nama Rupabumi	Nama Lain	Unsur Rupabumi	Koordinat	Keterangan Wilayah
Mangga Ulir, RPTRA		Taman	06°14'06.73" S 106°46'32.30" T	Kota Administrasi Jakarta Selatan, Provinsi DKI Jakarta

#### 1.6.5. Kota Administrasi Jakarta Timur

Nama Rupabumi	Nama Lain	Unsur Rupabumi	Koordinat	Keterangan Wilayah
Ceger, Lapangan Sepak Bola	GOR Ceger	Arena Atletik dan Olah Raga	06°18'58.80" S 106°53'18.50" T	Kota Administrasi Jakarta Timur, Provinsi DKI Jakarta
Gedong, Lapangan Sepak Bola	Lapangan Gedong; Lapangan Terbuka Sepak Bola Gedong	Arena Atletik dan Olah Raga	06°18'07.06" S 106°51'20.65" T	Kota Administrasi Jakarta Timur, Provinsi DKI Jakarta
Pondok Bambu, Lapangan Sepak Bola	Lapangan Pondok Bambu; Lapangan Terbuka Sepak Bola Pondok Bambu	Arena Atletik dan Olah Raga	06°13'29.23" S 106°54'12.83" T	Kota Administrasi Jakarta Timur, Provinsi DKI Jakarta
Kramat Jati, Kantor Camat		Kantor Camat	06°17'05.37" S 106°52'18.04" T	Kota Administrasi Jakarta Timur, Provinsi DKI Jakarta
Pulo Gadung, Kantor Camat		Kantor Camat	06°11'54.91" S 106°54'15.84" T	Kota Administrasi Jakarta Timur, Provinsi DKI Jakarta
Balekambang, Kantor Lurah		Kantor Lurah	06°16'54.07" S 106°51'01.18" T	Kota Administrasi Jakarta Timur, Provinsi DKI Jakarta
Bali Mester, Kantor Lurah		Kantor Lurah	06°13'12.90" S 106°52'00.06" T	Kota Administrasi Jakarta Timur, Provinsi DKI Jakarta
Bambu Apus, Kantor Lurah		Kantor Lurah	06°18'20.87" S 106°54'25.53" T	Kota Administrasi Jakarta Timur, Provinsi DKI Jakarta
Baru, Kantor Lurah		Kantor Lurah	06°19'23.94" S 106°51'04.21" T	Kota Administrasi Jakarta Timur, Provinsi DKI Jakarta
Batu Ampar, Kantor Lurah		Kantor Lurah	06°16'58.26" S 106°51'32.16" T	Kota Administrasi Jakarta Timur, Provinsi DKI Jakarta
Bidara Cina, Kantor Lurah		Kantor Lurah	06°14'23.85" S 106°52'02.63" T	Kota Administrasi Jakarta Timur, Provinsi DKI Jakarta
Cakung Barat, Kantor Lurah		Kantor Lurah	06°10'25.00" S 106°56'00.73" T	Kota Administrasi Jakarta Timur, Provinsi DKI Jakarta
Cakung Timur, Kantor Lurah		Kantor Lurah	06°11'00.59" S 106°57'27.46" T	Kota Administrasi Jakarta Timur, Provinsi DKI Jakarta
Cawang, Kantor Lurah		Kantor Lurah	06°15'01.05" S 106°52'06.09" T	Kota Administrasi Jakarta Timur, Provinsi DKI Jakarta
Ceger, Kantor Lurah		Kantor Lurah	06°18'51.87" S 106°53'21.73" T	Kota Administrasi Jakarta Timur, Provinsi DKI Jakarta
Cibubur, Kantor Lurah		Kantor Lurah	06°21'00.39" S 106°52'35.11" T	Kota Administrasi Jakarta Timur, Provinsi DKI Jakarta
Cijantung, Kantor Lurah		Kantor Lurah	06°19'29.56" S 106°51'43.29" T	Kota Administrasi Jakarta Timur, Provinsi DKI Jakarta
Cilangkap, Kantor Lurah		Kantor Lurah	06°20'01.61" S 106°54'11.73" T	Kota Administrasi Jakarta Timur, Provinsi DKI Jakarta
Cililitan, Kantor Lurah		Kantor Lurah	06°15'37.39" S 106°52'11.81" T	Kota Administrasi Jakarta Timur, Provinsi DKI Jakarta
Cipayung, Kantor Lurah		Kantor Lurah	06°19'28.26" S 106°53'58.44" T	Kota Administrasi Jakarta Timur, Provinsi DKI Jakarta
Cipinang Besar Selatan, Kantor Lurah		Kantor Lurah	06°13'55.05" S 106°52'52.75" T	Kota Administrasi Jakarta Timur, Provinsi DKI Jakarta
Cipinang Besar Utara, Kantor Lurah		Kantor Lurah	06°13'02.52" S 106°52'55.76" T	Kota Administrasi Jakarta Timur, Provinsi DKI Jakarta
Cipinang Cempedak, Kantor Lurah		Kantor Lurah	06°13'41.71" S 106°52'27.56" T	Kota Administrasi Jakarta Timur, Provinsi DKI Jakarta

Nama Rupabumi	Nama Lain	Unsur Rupabumi	Koordinat	Keterangan Wilayah
Cipinang Melayu, Kantor Lurah		Kantor Lurah	06°14'41.03" S 106°53'55.15" T	Kota Administrasi Jakarta Timur, Provinsi DKI Jakarta
Cipinang Muara, Kantor Lurah		Kantor Lurah	06°13'38.61" S 106°53'10.82" T	Kota Administrasi Jakarta Timur, Provinsi DKI Jakarta
Cipinang, Kantor Lurah		Kantor Lurah	06°12'32.40" S 106°53'42.88" T	Kota Administrasi Jakarta Timur, Provinsi DKI Jakarta
Ciracas, Kantor Lurah		Kantor Lurah	06°19'41.91" S 106°52'39.49" T	Kota Administrasi Jakarta Timur, Provinsi DKI Jakarta
Dukuh, Kantor Lurah		Kantor Lurah	06°17'31.57" S 106°52'37.45" T	Kota Administrasi Jakarta Timur, Provinsi DKI Jakarta
Gedong, Kantor Lurah		Kantor Lurah	06°18'05.10" S 106°51'57.72" T	Kota Administrasi Jakarta Timur, Provinsi DKI Jakarta
Halim Perdana Kusuma, Kantor Lurah		Kantor Lurah	06°16'04.10" S 106°52'40.05" T	Kota Administrasi Jakarta Timur, Provinsi DKI Jakarta
Jati, Kantor Lurah		Kantor Lurah	06°11'57.48" S 106°54'01.47" T	Kota Administrasi Jakarta Timur, Provinsi DKI Jakarta
Jatinegara Kaum, Kantor Lurah		Kantor Lurah	06°12'33.05" S 106°53'51.86" T	Kota Administrasi Jakarta Timur, Provinsi DKI Jakarta
Jatinegara, Kantor Lurah		Kantor Lurah	06°11'51.42" S 106°54'19.81" T	Kota Administrasi Jakarta Timur, Provinsi DKI Jakarta
Kalisari, Kantor Lurah		Kantor Lurah	06°20'14.39" S 106°51'21.65" T	Kota Administrasi Jakarta Timur, Provinsi DKI Jakarta
Kampung Melayu, Kantor Lurah		Kantor Lurah	06°12'52.13" S 106°51'34.99" T	Kota Administrasi Jakarta Timur, Provinsi DKI Jakarta
Kayu Manis, Kantor Lurah		Kantor Lurah	06°12'24.53" S 106°51'48.81" T	Kota Administrasi Jakarta Timur, Provinsi DKI Jakarta
Kayu Putih, Kantor Lurah		Kantor Lurah	06°11'09.79" S 106°53'15.24" T	Kota Administrasi Jakarta Timur, Provinsi DKI Jakarta
Kebon Manggis, Kantor Lurah		Kantor Lurah	06°12'19.95" S 106°51'20.20" T	Kota Administrasi Jakarta Timur, Provinsi DKI Jakarta
Kebon Pala, Kantor Lurah		Kantor Lurah	06°15'27.88" S 106°52'45.23" T	Kota Administrasi Jakarta Timur, Provinsi DKI Jakarta
Kelapa Dua Wetan, Kantor Lurah		Kantor Lurah	06°20'18.94" S 106°52'56.03" T	Kota Administrasi Jakarta Timur, Provinsi DKI Jakarta
Klender, Kantor Lurah		Kantor Lurah	06°13'00.62" S 106°54'29.12" T	Kota Administrasi Jakarta Timur, Provinsi DKI Jakarta
Kramat Jati, Kantor Lurah		Kantor Lurah	06°16'38.88" S 106°52'19.00" T	Kota Administrasi Jakarta Timur, Provinsi DKI Jakarta
Lubang Buaya, Kantor Lurah		Kantor Lurah	06°17'21.53" S 106°54'14.92" T	Kota Administrasi Jakarta Timur, Provinsi DKI Jakarta
Makasar, Kantor Lurah		Kantor Lurah	06°16'49.40" S 106°52'35.87" T	Kota Administrasi Jakarta Timur, Provinsi DKI Jakarta
Malaka Jaya, Kantor Lurah		Kantor Lurah	06°13'19.57" S 106°55'57.16" T	Kota Administrasi Jakarta Timur, Provinsi DKI Jakarta
Malaka Sari, Kantor Lurah		Kantor Lurah	06°13'39.43" S 106°55'40.64" T	Kota Administrasi Jakarta Timur, Provinsi DKI Jakarta
Munjul, Kantor Lurah		Kantor Lurah	06°20'54.52" S 106°53'37.96" T	Kota Administrasi Jakarta Timur, Provinsi DKI Jakarta
Palmeriam, Kantor Lurah		Kantor Lurah	06°12'25.27" S 106°51'40.92" T	Kota Administrasi Jakarta Timur, Provinsi DKI Jakarta
Pekayon, Kantor Lurah		Kantor Lurah	06°20'35.25" S 106°51'42.60" T	Kota Administrasi Jakarta Timur, Provinsi DKI Jakarta
Penggilingan, Kantor Lurah		Kantor Lurah	06°12'10.26" S 106°55'51.23" T	Kota Administrasi Jakarta Timur, Provinsi DKI Jakarta
Pinangranti, Kantor Lurah		Kantor Lurah	06°17'15.11" S 106°52'52.85" T	Kota Administrasi Jakarta Timur, Provinsi DKI Jakarta

Nama Rupabumi	Nama Lain	Unsur Rupabumi	Koordinat	Keterangan Wilayah
Pisangan Baru, Kantor Lurah		Kantor Lurah	06°12'33.59" S 106°52'16.12" T	Kota Administrasi Jakarta Timur, Provinsi DKI Jakarta
Pisangan Timur, Kantor Lurah		Kantor Lurah	06°12'30.71" S 106°52'37.60" T	Kota Administrasi Jakarta Timur, Provinsi DKI Jakarta
Pondok Bambu, Kantor Lurah		Kantor Lurah	06°14'07.32" S 106°53'44.11" T	Kota Administrasi Jakarta Timur, Provinsi DKI Jakarta
Pondok Kelapa, Kantor Lurah		Kantor Lurah	06°14'22.78" S 106°56'05.52" T	Kota Administrasi Jakarta Timur, Provinsi DKI Jakarta
Pondok Kopi, Kantor Lurah		Kantor Lurah	06°13'45.12" S 106°56'40.76" T	Kota Administrasi Jakarta Timur, Provinsi DKI Jakarta
Pondok Ranggon, Kantor Lurah		Kantor Lurah	06°20'52.16" S 106°54'52.09" T	Kota Administrasi Jakarta Timur, Provinsi DKI Jakarta
Pulo Gadung, Kantor Lurah		Kantor Lurah	06°11'09.18" S 106°53'37.59" T	Kota Administrasi Jakarta Timur, Provinsi DKI Jakarta
Pulo Gebang, Kantor Lurah		Kantor Lurah	06°12'57.89" S 106°57'16.57" T	Kota Administrasi Jakarta Timur, Provinsi DKI Jakarta
Rambutan, Kantor Lurah		Kantor Lurah	06°18'06.79" S 106°52'19.32" T	Kota Administrasi Jakarta Timur, Provinsi DKI Jakarta
Rawa Bunga, Kantor Lurah		Kantor Lurah	06°13'18.40" S 106°52'11.45" T	Kota Administrasi Jakarta Timur, Provinsi DKI Jakarta
Rawa Terate, Kantor Lurah		Kantor Lurah	06°11'08.92" S 106°55'22.09" T	Kota Administrasi Jakarta Timur, Provinsi DKI Jakarta
Rawamangun, Kantor Lurah		Kantor Lurah	06°11'55.93" S 106°52'50.91" T	Kota Administrasi Jakarta Timur, Provinsi DKI Jakarta
Setu, Kantor Lurah		Kantor Lurah	06°18'33.41" S 106°54'53.90" T	Kota Administrasi Jakarta Timur, Provinsi DKI Jakarta
Susukan, Kantor Lurah		Kantor Lurah	06°18'45.63" S 106°52'29.32" T	Kota Administrasi Jakarta Timur, Provinsi DKI Jakarta
Tengah, Kantor Lurah		Kantor Lurah	06°17'24.56" S 106°51'52.14" T	Kota Administrasi Jakarta Timur, Provinsi DKI Jakarta
Ujung Menteng, Kantor Lurah		Kantor Lurah	06°11'11.33" S 106°57'46.54" T	Kota Administrasi Jakarta Timur, Provinsi DKI Jakarta
Utan Kayu Selatan, Kantor Lurah		Kantor Lurah	06°12'02.25" S 106°52'07.32" T	Kota Administrasi Jakarta Timur, Provinsi DKI Jakarta
Utan Kayu Utara, Kantor Lurah		Kantor Lurah	06°11'53.73" S 106°51'54.53" T	Kota Administrasi Jakarta Timur, Provinsi DKI Jakarta
Kecamatan Pasar Rebo, Kantor Satuan Pelaksana Lingkungan Hidup		Kantor Pemerintah Lainnya	06°20'22.45" S 106°51'44.81" T	Kota Administrasi Jakarta Timur, Provinsi DKI Jakarta
Provinsi DKI Jakarta, Kantor Dinas Pemuda dan Olahraga		Kantor Pemerintah Lainnya	06°13'10.84" S 106°52'05.52" T	Kota Administrasi Jakarta Timur, Provinsi DKI Jakarta
Baitul Ma'mur, Masjid		Masjid	06°12'31.02" S 106°56'32.44" T	Kota Administrasi Jakarta Timur, Provinsi DKI Jakarta
Baitul Taqwa, Masjid		Masjid	06°12'34.42" S 106°51'31.78" T	Kota Administrasi Jakarta Timur, Provinsi DKI Jakarta
Kisam Dji'un, Pusat Pelatihan Seni Budaya	Gedung Kisam Dji'un; Gedung Kisam Bin Djiun	Pariwisata/ Seni/Budaya/ Olah Raga Lainnya	06°14'30.51" S 106°56'31.59" T	Kota Administrasi Jakarta Timur, Provinsi DKI Jakarta
Pangeran Jayakarta, Kompleks Makam		Pemakaman Khusus	06°12'07.61" S 106°54'02.53" T	Kota Administrasi Jakarta Timur, Provinsi DKI Jakarta
103 Jakarta, SMP Negeri		Pendidikan Menengah Pertama	06°19'11.67" S 106°51'03.33" T	Kota Administrasi Jakarta Timur, Provinsi DKI Jakarta



Nama Rupabumi	Nama Lain	Unsur Rupabumi	Koordinat	Keterangan Wilayah
106 Jakarta, SMP Negeri		Pendidikan Menengah Pertama	06°18'53.86" S 106°52'28.59" T	Kota Administrasi Jakarta Timur, Provinsi DKI Jakarta
147 Jakarta, SMP Negeri		Pendidikan Menengah Pertama	06°21'44.00" S 106°53'09.69" T	Kota Administrasi Jakarta Timur, Provinsi DKI Jakarta
148 Jakarta, SMP Negeri		Pendidikan Menengah Pertama	06°13'08.95" S 106°53'41.60" T	Kota Administrasi Jakarta Timur, Provinsi DKI Jakarta
157 Jakarta, SMP Negeri		Pendidikan Menengah Pertama	06°17'38.32" S 106°54'05.64" T	Kota Administrasi Jakarta Timur, Provinsi DKI Jakarta
160 Jakarta, SMP Negeri		Pendidikan Menengah Pertama	06°18'50.30" S 106°53'23.57" T	Kota Administrasi Jakarta Timur, Provinsi DKI Jakarta
171 Jakarta, SMP Negeri		Pendidikan Menengah Pertama	06°18'47.02" S 106°52'34.95" T	Kota Administrasi Jakarta Timur, Provinsi DKI Jakarta
174 Jakarta, SMP Negeri		Pendidikan Menengah Pertama	06°18'43.45" S 106°52'27.98" T	Kota Administrasi Jakarta Timur, Provinsi DKI Jakarta
179 Jakarta, SMP Negeri		Pendidikan Menengah Pertama	06°19'52.63" S 106°51'07.67" T	Kota Administrasi Jakarta Timur, Provinsi DKI Jakarta
180 Jakarta, SMP Negeri		Pendidikan Menengah Pertama	06°19'08.87" S 106°54'12.64" T	Kota Administrasi Jakarta Timur, Provinsi DKI Jakarta
184 Jakarta, SMP Negeri		Pendidikan Menengah Pertama	06°20'24.57" S 106°51'47.13" T	Kota Administrasi Jakarta Timur, Provinsi DKI Jakarta
188 Jakarta, SMP Negeri		Pendidikan Menengah Pertama	06°18'29.16" S 106°52'38.16" T	Kota Administrasi Jakarta Timur, Provinsi DKI Jakarta
192 Jakarta, SMP Negeri		Pendidikan Menengah Pertama	06°17'52.10" S 106°54'38.64" T	Kota Administrasi Jakarta Timur, Provinsi DKI Jakarta
203 Jakarta, SMP Negeri		Pendidikan Menengah Pertama	06°20'14.11" S 106°51'18.09" T	Kota Administrasi Jakarta Timur, Provinsi DKI Jakarta
208 Jakarta, SMP Negeri		Pendidikan Menengah Pertama	06°19'12.27" S 106°52'46.47" T	Kota Administrasi Jakarta Timur, Provinsi DKI Jakarta
210 Jakarta, SMP Negeri		Pendidikan Menengah Pertama	06°19'09.09" S 106°52'47.62" T	Kota Administrasi Jakarta Timur, Provinsi DKI Jakarta
217 Jakarta, SMP Negeri		Pendidikan Menengah Pertama	06°19'29.28" S 106°51'16.51" T	Kota Administrasi Jakarta Timur, Provinsi DKI Jakarta
222 Jakarta, SMP Negeri		Pendidikan Menengah Pertama	06°18'32.35" S 106°53'30.22" T	Kota Administrasi Jakarta Timur, Provinsi DKI Jakarta
223 Jakarta, SMP Negeri		Pendidikan Menengah Pertama	06°17'51.92" S 106°51'31.14" T	Kota Administrasi Jakarta Timur, Provinsi DKI Jakarta
230 Jakarta, SMP Negeri		Pendidikan Menengah Pertama	06°21'33.91" S 106°54'30.72" T	Kota Administrasi Jakarta Timur, Provinsi DKI Jakarta



Nama Rupabumi	Nama Lain	Unsur Rupabumi	Koordinat	Keterangan Wilayah
233 Jakarta, SMP Negeri		Pendidikan Menengah Pertama	06°21'48.04" S 106°52'58.86" T	Kota Administrasi Jakarta Timur, Provinsi DKI Jakarta
237 Jakarta, SMP Negeri		Pendidikan Menengah Pertama	06°19'20.97" S 106°54'13.78" T	Kota Administrasi Jakarta Timur, Provinsi DKI Jakarta
243, SMP Negeri		Pendidikan Menengah Pertama	06°13'07.43" S 106°53'06.41" T	Kota Administrasi Jakarta Timur, Provinsi DKI Jakarta
246 Jakarta, SMP Negeri		Pendidikan Menengah Pertama	06°17'24.57" S 106°54'13.10" T	Kota Administrasi Jakarta Timur, Provinsi DKI Jakarta
251 Jakarta, SMP Negeri		Pendidikan Menengah Pertama	06°19'39.83" S 106°51'41.26" T	Kota Administrasi Jakarta Timur, Provinsi DKI Jakarta
255, SMP Negeri		Pendidikan Menengah Pertama	06°13'22.17" S 106°55'21.41" T	Kota Administrasi Jakarta Timur, Provinsi DKI Jakarta
257 Jakarta, SMP Negeri		Pendidikan Menengah Pertama	06°18'09.22" S 106°52'36.32" T	Kota Administrasi Jakarta Timur, Provinsi DKI Jakarta
258 Jakarta, SMP Negeri		Pendidikan Menengah Pertama	06°21'26.01" S 106°52'26.96" T	Kota Administrasi Jakarta Timur, Provinsi DKI Jakarta
259 Jakarta, SMP Negeri		Pendidikan Menengah Pertama	06°18'13.11" S 106°54'25.54" T	Kota Administrasi Jakarta Timur, Provinsi DKI Jakarta
26 Jakarta, SMP Negeri		Pendidikan Menengah Pertama	06°12'53.78" S 106°51'35.37" T	Kota Administrasi Jakarta Timur, Provinsi DKI Jakarta
262, SMP Negeri		Pendidikan Menengah Pertama	06°10'01.11" S 106°57'03.28" T	Kota Administrasi Jakarta Timur, Provinsi DKI Jakarta
272 Jakarta, SMP Negeri		Pendidikan Menengah Pertama	06°17'30.98" S 106°54'12.31" T	Kota Administrasi Jakarta Timur, Provinsi DKI Jakarta
283 Jakarta, SMP Negeri		Pendidikan Menengah Pertama	06°19'22.72" S 106°53'54.04" T	Kota Administrasi Jakarta Timur, Provinsi DKI Jakarta
36, SMP Negeri		Pendidikan Menengah Pertama	06°13'37.85" S 106°52'20.14" T	Kota Administrasi Jakarta Timur, Provinsi DKI Jakarta
62, SMP Negeri		Pendidikan Menengah Pertama	06°13'16.86" S 106°52'19.17" T	Kota Administrasi Jakarta Timur, Provinsi DKI Jakarta
7 Jakarta, SMP Negeri		Pendidikan Menengah Pertama	06°11'46.77" S 106°52'03.89" T	Kota Administrasi Jakarta Timur, Provinsi DKI Jakarta
81 Jakarta, SMP Negeri		Pendidikan Menengah Pertama	06°17'14.30" S 106°54'16.38" T	Kota Administrasi Jakarta Timur, Provinsi DKI Jakarta
9 Jakarta, SMP Negeri		Pendidikan Menengah Pertama	06°19'56.10" S 106°53'02.35" T	Kota Administrasi Jakarta Timur, Provinsi DKI Jakarta
91 Jakarta, SMP Negeri		Pendidikan Menengah Pertama	06°21'05.85" S 106°51'55.96" T	Kota Administrasi Jakarta Timur, Provinsi DKI Jakarta

Nama Rupabumi	Nama Lain	Unsur Rupabumi	Koordinat	Keterangan Wilayah
97 Jakarta, SMP Negeri		Pendidikan Menengah Pertama	06°12'01.99" S 106°52'04.79" T	Kota Administrasi Jakarta Timur, Provinsi DKI Jakarta
24 Jakarta, SMK Negeri		Pendidikan Menengah Umum	06°19'18.29" S 106°53'58.89" T	Kota Administrasi Jakarta Timur, Provinsi DKI Jakarta
52 Jakarta, SMK Negeri		Pendidikan Menengah Umum	06°21'53.71" S 106°53'07.56" T	Kota Administrasi Jakarta Timur, Provinsi DKI Jakarta
58 Jakarta, SMK Negeri		Pendidikan Menengah Umum	06°19'07.53" S 106°53'56.66" T	Kota Administrasi Jakarta Timur, Provinsi DKI Jakarta
Cakung Barat, Rusunawa	Rusunawa Albo	Properti Tumpang Susun	06°10'02.44" S 106°55'56.35" T	Kota Administrasi Jakarta Timur, Provinsi DKI Jakarta
Cipinang Besar Selatan, Rusunawa		Properti Tumpang Susun	06°13'51.88" S 106°52'56.13" T	Kota Administrasi Jakarta Timur, Provinsi DKI Jakarta
Jatinegara Kaum, Rusunawa		Properti Tumpang Susun	06°12'39.68" S 106°53'58.98" T	Kota Administrasi Jakarta Timur, Provinsi DKI Jakarta
Komarudin, Rusunawa		Properti Tumpang Susun	06°12'31.65" S 106°56'34.11" T	Kota Administrasi Jakarta Timur, Provinsi DKI Jakarta
Pinus Elok, Rumah Susun	Rusunawa Pinus Elok	Properti Tumpang Susun	06°12'04.07" S 106°56'14.03" T	Kota Administrasi Jakarta Timur, Provinsi DKI Jakarta
Pondok Bambu, Rumah Susun	Rusunawa Pondok Bambu	Properti Tumpang Susun	06°14'29.27" S 106°54'38.36" T	Kota Administrasi Jakarta Timur, Provinsi DKI Jakarta
Rawa Bebek, Rusunawa		Properti Tumpang Susun	06°11'57.18" S 106°57'52.76" T	Kota Administrasi Jakarta Timur, Provinsi DKI Jakarta
Tipar Cakung, Rusunawa		Properti Tumpang Susun	06°10'14.38" S 106°56'17.18" T	Kota Administrasi Jakarta Timur, Provinsi DKI Jakarta
Kramat Jati, RSUD		Rumah Sakit Umum	06°17'13.02" S 106°51'43.63" T	Kota Administrasi Jakarta Timur, Provinsi DKI Jakarta
Pasar Rebo, RSUD		Rumah Sakit Umum	06°18'13.80" S 106°51'44.51" T	Kota Administrasi Jakarta Timur, Provinsi DKI Jakarta
Bambu Petung, RPTRA		Taman	06°19'16.87" S 106°54'08.04" T	Kota Administrasi Jakarta Timur, Provinsi DKI Jakarta
Cibesut, RPTRA		Taman	06°13'02.71" S 106°52'57.01" T	Kota Administrasi Jakarta Timur, Provinsi DKI Jakarta
Cibubur Berseri, RPTRA		Taman	06°21'38.66" S 106°52'48.55" T	Kota Administrasi Jakarta Timur, Provinsi DKI Jakarta
Ciracas Prima, RPTRA		Taman	06°19'26.25" S 106°52'32.90" T	Kota Administrasi Jakarta Timur, Provinsi DKI Jakarta
Dursa Bersatu, RPTRA		Taman	06°14'07.07" S 106°55'02.50" T	Kota Administrasi Jakarta Timur, Provinsi DKI Jakarta
Gebang Sari, RPTRA		Taman	06°18'59.29" S 106°54'20.42" T	Kota Administrasi Jakarta Timur, Provinsi DKI Jakarta
Griya Tipar, RPTRA		Taman	06°10'07.80" S 106°56'17.37" T	Kota Administrasi Jakarta Timur, Provinsi DKI Jakarta
Jaya Makmur, RPTRA		Taman	06°21'05.37" S 106°53'21.23" T	Kota Administrasi Jakarta Timur, Provinsi DKI Jakarta

Nama Rupabumi	Nama Lain	Unsur Rupabumi	Koordinat	Keterangan Wilayah
Kampung Pulo Asri, RPTRA		Taman	06°16'41.05" S 106°53'02.93" T	Kota Administrasi Jakarta Timur, Provinsi DKI Jakarta
Kebon Pala, RPTRA		Taman	06°15'46.94" S 106°52'52.09" T	Kota Administrasi Jakarta Timur, Provinsi DKI Jakarta
Komarudin, RPTRA		Taman	06°12'28.82" S 106°56'33.32" T	Kota Administrasi Jakarta Timur, Provinsi DKI Jakarta
Kopi Gandaria, RPTRA		Taman	06°20'53.16" S 106°51'40.96" T	Kota Administrasi Jakarta Timur, Provinsi DKI Jakarta
Mutiara Rawa Binong, RPTRA		Taman	06°17'53.62" S 106°54'16.95" T	Kota Administrasi Jakarta Timur, Provinsi DKI Jakarta
Payung Tunas Teratai, RPTRA		Taman	06°19'51.51" S 106°53'49.29" T	Kota Administrasi Jakarta Timur, Provinsi DKI Jakarta
Permata Intan, RPTRA		Taman	06°14'28.56" S 106°51'48.04" T	Kota Administrasi Jakarta Timur, Provinsi DKI Jakarta
Ranggon Kusuma Baru, RPTRA		Taman	06°20'42.47" S 106°54'30.81" T	Kota Administrasi Jakarta Timur, Provinsi DKI Jakarta
Susukan Ceria, RPTRA		Taman	06°18'42.88" S 106°52'31.00" T	Kota Administrasi Jakarta Timur, Provinsi DKI Jakarta
Tamplas Bambu, RPTRA		Taman	06°20'14.42" S 106°53'50.38" T	Kota Administrasi Jakarta Timur, Provinsi DKI Jakarta
Tanah Merdeka, RPTRA		Taman	06°18'46.27" S 106°52'56.27" T	Kota Administrasi Jakarta Timur, Provinsi DKI Jakarta
Tunas Bangsa Bisa, RPTRA		Taman	06°20'40.20" S 106°54'42.16" T	Kota Administrasi Jakarta Timur, Provinsi DKI Jakarta
Utakase Berseri, RPTRA		Taman	06°11'59.28" S 106°51'56.74" T	Kota Administrasi Jakarta Timur, Provinsi DKI Jakarta
Wangi Cempedak, RPTRA		Taman	06°14'27.87" S 106°52'26.61" T	Kota Administrasi Jakarta Timur, Provinsi DKI Jakarta
Pancasila Sakti, Monumen		Tugu/ Monumen/ Gapura	06°17'25.00" S 106°54'30.88" T	Kota Administrasi Jakarta Timur, Provinsi DKI Jakarta

#### 1.6.6. Kota Administrasi Jakarta Utara

Nama Rupabumi	Nama Lain	Unsur Rupabumi	Koordinat	Keterangan Wilayah
Jakarta Utara, Gelanggang Remaja		Arena Atletik dan Olah Raga	06°07'08.40" S 106°53'33.38" T	Kota Administrasi Jakarta Utara, Provinsi DKI Jakarta
Kecamatan Koja, Gelanggang Remaja		Arena Atletik dan Olah Raga	06°07'56.44" S 106°54'51.85" T	Kota Administrasi Jakarta Utara, Provinsi DKI Jakarta
Bimoli, Gedung Pompa		Gedung/ Bangunan	06°07'38.78" S 106°47'03.83" T	Kota Administrasi Jakarta Utara, Provinsi DKI Jakarta
Kapuk 1, Stasiun Pompa		Gedung/ Bangunan	06°08'16.34" S 106°46'33.97" T	Kota Administrasi Jakarta Utara, Provinsi DKI Jakarta
Pasar Ikan, Stasiun Pompa		Gedung/ Bangunan	06°07'35.02" S 106°48'34.12" T	Kota Administrasi Jakarta Utara, Provinsi DKI Jakarta
Sindang, Gedung Pompa		Gedung/ Bangunan	06°06'56.19" S 106°53'45.93" T	Kota Administrasi Jakarta Utara, Provinsi DKI Jakarta
Kelapa Gading, Kantor Camat		Kantor Camat	06°09'45.12" S 106°54'28.83" T	Kota Administrasi Jakarta Utara, Provinsi DKI Jakarta
Penjaringan, Kantor Camat		Kantor Camat	06°07'35.08" S 106°47'38.03" T	Kota Administrasi Jakarta Utara, Provinsi DKI Jakarta
Tanjung Priok, Kantor Camat		Kantor Camat	06°07'00.27" S 106°53'33.46" T	Kota Administrasi Jakarta Utara, Provinsi DKI Jakarta
Kalibaru, Kantor Lurah		Kantor Lurah	06°06'08.37" S 106°55'44.38" T	Kota Administrasi Jakarta Utara, Provinsi DKI Jakarta

<b>Nama Rupabumi</b>	<b>Nama Lain</b>	<b>Unsur Rupabumi</b>	<b>Koordinat</b>	<b>Keterangan Wilayah</b>
Kebon Bawang, Kantor Lurah		Kantor Lurah	06°06'58.61" S 106°53'19.01" T	Kota Administrasi Jakarta Utara, Provinsi DKI Jakarta
Kelapa Gading Barat, Kantor Lurah		Kantor Lurah	06°09'46.34" S 106°53'05.00" T	Kota Administrasi Jakarta Utara, Provinsi DKI Jakarta
Kelapa Gading Timur, Kantor Lurah		Kantor Lurah	06°10'00.04" S 106°54'08.79" T	Kota Administrasi Jakarta Utara, Provinsi DKI Jakarta
Koja, Kantor Lurah		Kantor Lurah	06°06'44.42" S 106°53'51.54" T	Kota Administrasi Jakarta Utara, Provinsi DKI Jakarta
Papanggo, Kantor Lurah		Kantor Lurah	06°07'48.86" S 106°52'19.01" T	Kota Administrasi Jakarta Utara, Provinsi DKI Jakarta
Pegangsaan Dua, Kantor Lurah		Kantor Lurah	06°09'15.65" S 106°54'38.79" T	Kota Administrasi Jakarta Utara, Provinsi DKI Jakarta
Pejagalan, Kantor Lurah		Kantor Lurah	06°08'00.83" S 106°46'47.29" T	Kota Administrasi Jakarta Utara, Provinsi DKI Jakarta
Rawa Badak Selatan, Kantor Lurah		Kantor Lurah	06°07'41.83" S 106°53'55.95" T	Kota Administrasi Jakarta Utara, Provinsi DKI Jakarta
Sungai Bambu, Kantor Lurah		Kantor Lurah	06°07'07.69" S 106°52'55.64" T	Kota Administrasi Jakarta Utara, Provinsi DKI Jakarta
Sunter Agung, Kantor Lurah		Kantor Lurah	06°08'21.20" S 106°52'16.44" T	Kota Administrasi Jakarta Utara, Provinsi DKI Jakarta
Sunter Jaya, Kantor Lurah		Kantor Lurah	06°08'59.09" S 106°52'02.56" T	Kota Administrasi Jakarta Utara, Provinsi DKI Jakarta
Tanjung Priok, Kantor Lurah		Kantor Lurah	06°06'46.64" S 106°52'52.32" T	Kota Administrasi Jakarta Utara, Provinsi DKI Jakarta
Tugu Selatan, Kantor Lurah		Kantor Lurah	06°07'51.56" S 106°54'27.69" T	Kota Administrasi Jakarta Utara, Provinsi DKI Jakarta
Tugu Utara, Kantor Lurah		Kantor Lurah	06°07'18.73" S 106°54'46.92" T	Kota Administrasi Jakarta Utara, Provinsi DKI Jakarta
Warakas, Kantor Lurah		Kantor Lurah	06°07'10.49" S 106°52'31.03" T	Kota Administrasi Jakarta Utara, Provinsi DKI Jakarta
Muara Angke, Pos Pemadam Kebakaran		Kantor Pemerintah Lainnya	06°06'30.08" S 106°46'24.75" T	Kota Administrasi Jakarta Utara, Provinsi DKI Jakarta
Muara Baru, Pos Pemadam Kebakaran		Kantor Pemerintah Lainnya	06°06'07.94" S 106°48'00.70" T	Kota Administrasi Jakarta Utara, Provinsi DKI Jakarta
Pademangan Barat, Pos Pemadam Kebakaran	Posko Pemadam Kebakaran Dan Penyelamatan Kelurahan Pademangan Barat	Kantor Pemerintah Lainnya	06°07'58.53" S 106°50'24.11" T	Kota Administrasi Jakarta Utara, Provinsi DKI Jakarta
Pademangan Timur, Pos Pemadam Kebakaran		Kantor Pemerintah Lainnya	06°07'55.83" S 106°50'44.33" T	Kota Administrasi Jakarta Utara, Provinsi DKI Jakarta
Pegangsaan Dua, Pos Pemadam Kebakaran	Pos Pemadam Kebakaran Dan Penyelamatan Pegangsaan Dua	Kantor Pemerintah Lainnya	06°10'04.57" S 106°55'07.11" T	Kota Administrasi Jakarta Utara, Provinsi DKI Jakarta
Penjaringan, Pos Pemadam Kebakaran		Kantor Pemerintah Lainnya	06°07'49.94" S 106°47'40.69" T	Kota Administrasi Jakarta Utara, Provinsi DKI Jakarta
Pluit, Pos Pemadam Kebakaran		Kantor Pemerintah Lainnya	06°07'03.04" S 106°47'05.11" T	Kota Administrasi Jakarta Utara, Provinsi DKI Jakarta
Provinsi DKI Jakarta, Unit Pengelola Metrologi		Kantor Pemerintah Lainnya	06°10'14.93" S 106°53'22.78" T	Kota Administrasi Jakarta Utara, Provinsi DKI Jakarta

<b>Nama Rupabumi</b>	<b>Nama Lain</b>	<b>Unsur Rupabumi</b>	<b>Koordinat</b>	<b>Keterangan Wilayah</b>
Rorotan, Pos Pemadam Kebakaran		Kantor Pemerintah Lainnya	06°09'04.65" S 106°57'06.35" T	Kota Administrasi Jakarta Utara, Provinsi DKI Jakarta
Aki Tirem, Pusat Pelatihan Seni Budaya	Pusat Pelatihan Seni Budaya Kota Administrasi Jakarta Utara	Pariwisata/ Seni/Budaya/ Olah Raga Lainnya	06°07'07.79" S 106°53'29.19" T	Kota Administrasi Jakarta Utara, Provinsi DKI Jakarta
Muara Angke, Pelabuhan		Pelabuhan Laut	06°06'19.29" S 106°46'16.07" T	Kota Administrasi Jakarta Utara, Provinsi DKI Jakarta
Tete Jongker, Makam		Pemakaman Khusus	06°05'47.73" S 106°57'20.18" T	Kota Administrasi Jakarta Utara, Provinsi DKI Jakarta
114 Jakarta, SMP Negeri		Pendidikan Menengah Pertama	06°07'49.39" S 106°54'52.37" T	Kota Administrasi Jakarta Utara, Provinsi DKI Jakarta
121 Jakarta, SMP Negeri		Pendidikan Menengah Pertama	06°07'59.56" S 106°54'50.52" T	Kota Administrasi Jakarta Utara, Provinsi DKI Jakarta
123 Jakarta, SMP Negeri		Pendidikan Menengah Pertama	06°10'31.75" S 106°54'21.58" T	Kota Administrasi Jakarta Utara, Provinsi DKI Jakarta
136 Jakarta, SMP Negeri		Pendidikan Menengah Pertama	06°07'59.98" S 106°54'24.53" T	Kota Administrasi Jakarta Utara, Provinsi DKI Jakarta
143 Jakarta, SMP Negeri		Pendidikan Menengah Pertama	06°06'34.06" S 106°56'10.13" T	Kota Administrasi Jakarta Utara, Provinsi DKI Jakarta
151 Jakarta, SMP Negeri		Pendidikan Menengah Pertama	06°07'30.89" S 106°54'11.79" T	Kota Administrasi Jakarta Utara, Provinsi DKI Jakarta
162 Jakarta, SMP Negeri		Pendidikan Menengah Pertama	06°07'27.20" S 106°57'35.34" T	Kota Administrasi Jakarta Utara, Provinsi DKI Jakarta
170 Jakarta, SMP Negeri		Pendidikan Menengah Pertama	06°10'41.74" S 106°54'48.74" T	Kota Administrasi Jakarta Utara, Provinsi DKI Jakarta
173 Jakarta, SMP Negeri		Pendidikan Menengah Pertama	06°07'08.00" S 106°53'55.29" T	Kota Administrasi Jakarta Utara, Provinsi DKI Jakarta
231 Jakarta, SMP Negeri		Pendidikan Menengah Pertama	06°07'32.77" S 106°55'29.11" T	Kota Administrasi Jakarta Utara, Provinsi DKI Jakarta
244 Jakarta, SMP Negeri		Pendidikan Menengah Pertama	06°06'35.31" S 106°56'17.18" T	Kota Administrasi Jakarta Utara, Provinsi DKI Jakarta
266 Jakarta, SMP Negeri		Pendidikan Menengah Pertama	06°06'35.91" S 106°56'15.59" T	Kota Administrasi Jakarta Utara, Provinsi DKI Jakarta
270 Jakarta, SMP Negeri		Pendidikan Menengah Pertama	06°10'36.10" S 106°54'42.04" T	Kota Administrasi Jakarta Utara, Provinsi DKI Jakarta
277 Jakarta, SMP Negeri		Pendidikan Menengah Pertama	06°07'15.26" S 106°53'43.91" T	Kota Administrasi Jakarta Utara, Provinsi DKI Jakarta
279 Jakarta, SMP Negeri		Pendidikan Menengah Pertama	06°06'59.97" S 106°54'47.98" T	Kota Administrasi Jakarta Utara, Provinsi DKI Jakarta

Nama Rupabumi	Nama Lain	Unsur Rupabumi	Koordinat	Keterangan Wilayah
282 Jakarta, SMP Negeri		Pendidikan Menengah Pertama	06°08'04.46" S 106°52'14.57" T	Kota Administrasi Jakarta Utara, Provinsi DKI Jakarta
289 Jakarta, SMP Negeri		Pendidikan Menengah Pertama	06°08'19.22" S 106°55'13.75" T	Kota Administrasi Jakarta Utara, Provinsi DKI Jakarta
30 Jakarta, SMP Negeri		Pendidikan Menengah Pertama	06°06'55.22" S 106°53'37.91" T	Kota Administrasi Jakarta Utara, Provinsi DKI Jakarta
5 Jakarta, MTs Negeri		Pendidikan Menengah Pertama	06°06'13.53" S 106°56'18.74" T	Kota Administrasi Jakarta Utara, Provinsi DKI Jakarta
84 Jakarta, SMP Negeri		Pendidikan Menengah Pertama	06°06'56.65" S 106°54'40.82" T	Kota Administrasi Jakarta Utara, Provinsi DKI Jakarta
Malaka, Pasar	Lokasi Binaan Rorotan	Pusat Perdagangan Tradisional (Pasar Eceran/ Grosir/Induk)	06°08'25.90" S 106°57'15.50" T	Kota Administrasi Jakarta Utara, Provinsi DKI Jakarta
Pademangan, RSUD		Rumah Sakit Umum	06°07'58.18" S 106°50'24.89" T	Kota Administrasi Jakarta Utara, Provinsi DKI Jakarta
Angke Interaktif, RPTRA		Taman	06°06'33.61" S 106°46'10.83" T	Kota Administrasi Jakarta Utara, Provinsi DKI Jakarta
Anoa, RPTRA		Taman	06°08'31.85" S 106°55'09.27" T	Kota Administrasi Jakarta Utara, Provinsi DKI Jakarta
Bawang Putih, RPTRA		Taman	06°06'53.69" S 106°53'29.08" T	Kota Administrasi Jakarta Utara, Provinsi DKI Jakarta
Bellyra, RPTRA		Taman	06°10'08.26" S 106°54'42.75" T	Kota Administrasi Jakarta Utara, Provinsi DKI Jakarta
Budi Mulia, RPTRA		Taman	06°07'57.33" S 106°50'22.56" T	Kota Administrasi Jakarta Utara, Provinsi DKI Jakarta
Cilincing Berseri, RPTRA		Taman	06°06'05.90" S 106°56'18.68" T	Kota Administrasi Jakarta Utara, Provinsi DKI Jakarta
Danau Sunter, RPTRA		Taman	06°08'59.08" S 106°51'42.84" T	Kota Administrasi Jakarta Utara, Provinsi DKI Jakarta
Dewi Shinta, RPTRA		Taman	06°10'06.36" S 106°54'34.84" T	Kota Administrasi Jakarta Utara, Provinsi DKI Jakarta
Dukuh Manis, RPTRA		Taman	06°06'33.38" S 106°55'10.85" T	Kota Administrasi Jakarta Utara, Provinsi DKI Jakarta
Gading Ayu, RPTRA		Taman	06°08'38.48" S 106°54'39.02" T	Kota Administrasi Jakarta Utara, Provinsi DKI Jakarta
Gading Harmoni, RPTRA		Taman	06°09'51.46" S 106°54'07.68" T	Kota Administrasi Jakarta Utara, Provinsi DKI Jakarta
Gading Tarian, RPTRA		Taman	06°10'16.78" S 106°54'28.93" T	Kota Administrasi Jakarta Utara, Provinsi DKI Jakarta
Griya Pratama, RPTRA	Taman Griya Pratama	Taman	06°10'23.54" S 106°54'45.81" T	Kota Administrasi Jakarta Utara, Provinsi DKI Jakarta
Kamal Bahari, RPTRA		Taman	06°05'43.66" S 106°43'08.45" T	Kota Administrasi Jakarta Utara, Provinsi DKI Jakarta
Kelapa Nias III, RPTRA		Taman	06°09'13.16" S 106°54'39.18" T	Kota Administrasi Jakarta Utara, Provinsi DKI Jakarta
Kelapa Nias IX, RPTRA		Taman	06°09'04.21" S 106°54'47.79" T	Kota Administrasi Jakarta Utara, Provinsi DKI Jakarta
Kelapa Puan, RPTRA		Taman	06°09'41.37" S 106°54'42.67" T	Kota Administrasi Jakarta Utara, Provinsi DKI Jakarta

Nama Rupabumi	Nama Lain	Unsur Rupabumi	Koordinat	Keterangan Wilayah
Kita Bersaudara, RPTRA		Taman	06°08'56.08" S 106°54'26.51" T	Kota Administrasi Jakarta Utara, Provinsi DKI Jakarta
Lestari Indah, RPTRA		Taman	06°07'19.40" S 106°52'07.20" T	Kota Administrasi Jakarta Utara, Provinsi DKI Jakarta
Manggala Bisma, RPTRA		Taman	06°07'43.46" S 106°52'00.23" T	Kota Administrasi Jakarta Utara, Provinsi DKI Jakarta
Manunggal Juang, RPTRA		Taman	06°09'19.03" S 106°55'28.13" T	Kota Administrasi Jakarta Utara, Provinsi DKI Jakarta
Nirmala, RPTRA		Taman	06°09'16.31" S 106°52'02.29" T	Kota Administrasi Jakarta Utara, Provinsi DKI Jakarta
Pademangan Timur, RPTRA		Taman	06°07'42.35" S 106°50'44.52" T	Kota Administrasi Jakarta Utara, Provinsi DKI Jakarta
Penjaringan Indah, RPTRA		Taman	06°08'02.53" S 106°47'46.92" T	Kota Administrasi Jakarta Utara, Provinsi DKI Jakarta
Permata, RPTRA		Taman	06°07'40.34" S 106°54'52.87" T	Kota Administrasi Jakarta Utara, Provinsi DKI Jakarta
Pesona Tipar, RPTRA		Taman	06°08'01.97" S 106°55'39.58" T	Kota Administrasi Jakarta Utara, Provinsi DKI Jakarta
Pondok Gading, RPTRA		Taman	06°10'03.73" S 106°54'50.51" T	Kota Administrasi Jakarta Utara, Provinsi DKI Jakarta
Pulo Besar, RPTRA		Taman	06°09'19.35" S 106°52'51.42" T	Kota Administrasi Jakarta Utara, Provinsi DKI Jakarta
Radar Pembangunan, RPTRA		Taman	06°07'12.60" S 106°53'48.42" T	Kota Administrasi Jakarta Utara, Provinsi DKI Jakarta
Rasela, RPTRA		Taman	06°07'35.22" S 106°53'53.31" T	Kota Administrasi Jakarta Utara, Provinsi DKI Jakarta
Rawa Badak Utara, RPTRA		Taman	06°07'00.81" S 106°53'47.67" T	Kota Administrasi Jakarta Utara, Provinsi DKI Jakarta
Rorotan Indah, RPTRA		Taman	06°09'17.68" S 106°57'31.32" T	Kota Administrasi Jakarta Utara, Provinsi DKI Jakarta
Si Pitung, RPTRA		Taman	06°05'46.53" S 106°57'41.59" T	Kota Administrasi Jakarta Utara, Provinsi DKI Jakarta
Sindang Raya, RPTRA		Taman	06°06'43.75" S 106°53'48.42" T	Kota Administrasi Jakarta Utara, Provinsi DKI Jakarta
Sunter Indah, RPTRA		Taman	06°09'05.96" S 106°52'36.68" T	Kota Administrasi Jakarta Utara, Provinsi DKI Jakarta
Sunter Jaya Berseri, RPTRA		Taman	06°08'57.50" S 106°52'01.79" T	Kota Administrasi Jakarta Utara, Provinsi DKI Jakarta
Sunter Mas, RPTRA		Taman	06°09'18.21" S 106°52'24.26" T	Kota Administrasi Jakarta Utara, Provinsi DKI Jakarta
Sunter Muara, RPTRA		Taman	06°08'52.31" S 106°51'22.75" T	Kota Administrasi Jakarta Utara, Provinsi DKI Jakarta
Sutra Indah 1, RPTRA		Taman	06°08'26.26" S 106°52'10.60" T	Kota Administrasi Jakarta Utara, Provinsi DKI Jakarta
Sutra Indah 2, RPTRA		Taman	06°08'25.06" S 106°52'16.84" T	Kota Administrasi Jakarta Utara, Provinsi DKI Jakarta
Sutra Indah 3, RPTRA		Taman	06°08'14.82" S 106°51'34.09" T	Kota Administrasi Jakarta Utara, Provinsi DKI Jakarta
Sutra Indah 4, RPTRA		Taman	06°08'25.30" S 106°51'47.16" T	Kota Administrasi Jakarta Utara, Provinsi DKI Jakarta
Taman Pinus, RPTRA		Taman	06°08'24.65" S 106°55'03.04" T	Kota Administrasi Jakarta Utara, Provinsi DKI Jakarta
Tipar Asri, RPTRA		Taman	06°08'07.92" S 106°55'15.77" T	Kota Administrasi Jakarta Utara, Provinsi DKI Jakarta
Tugu Permai, RPTRA		Taman	06°07'36.93" S 106°54'44.08" T	Kota Administrasi Jakarta Utara, Provinsi DKI Jakarta

<b>Nama Rupabumi</b>	<b>Nama Lain</b>	<b>Unsur Rupabumi</b>	<b>Koordinat</b>	<b>Keterangan Wilayah</b>
Tunas Harapan, RPTRA		Taman	06°09'22.55" S 106°52'03.32" T	Kota Administrasi Jakarta Utara, Provinsi DKI Jakarta
Walang Baru, RPTRA		Taman	06°07'18.72" S 106°54'19.54" T	Kota Administrasi Jakarta Utara, Provinsi DKI Jakarta







## 7. GORONTALO

---



### 1.7.1. Kabupaten Gorontalo

Nama Rupabumi	Nama Lain	Unsur Rupabumi	Koordinat	Keterangan Wilayah
Gorontalo, Balai Benih Utama		Gedung/ Bangunan	00°38'31.26" U 122°49'13.88" T	Kabupaten Gorontalo, Provinsi Gorontalo
Isimu, Pasar Sentral		Pusat Perdagangan Tradisional (Pasar Eceran/ Grosir/Induk)	00°39'06.95" U 122°51'27.62" T	Kabupaten Gorontalo, Provinsi Gorontalo
Multazam, RS		Rumah Sakit Umum	00°32'54.64" U 123°04'03.41" T	Kota Gorontalo, Provinsi Gorontalo



## **8. JAWA BARAT**





### 1.8.1. Kabupaten Bandung

Nama Rupabumi	Nama Lain	Unsur Rupabumi	Koordinat	Keterangan Wilayah
Bandarkarima, Padepokan		Arena Atletik dan Olah Raga	06°52'29.44" S 107°42'46.42" T	Kabupaten Bandung, Provinsi Jawa Barat
Prabu Kian Santang, GOR		Arena Atletik dan Olah Raga	06°57'49.28" S 107°36'15.77" T	Kabupaten Bandung, Provinsi Jawa Barat
Bojongemas, Candi		Candi	06°59'48.29" S 107°42'32.51" T	Kabupaten Bandung, Provinsi Jawa Barat
Pangalengan, Puskesmas		Fasilitas Kesehatan Lainnya	07°11'10.87" S 107°34'56.31" T	Kabupaten Bandung, Provinsi Jawa Barat
Pangalengan, Gereja GKP		Gereja	07°11'30.04" S 107°34'57.53" T	Kabupaten Bandung, Provinsi Jawa Barat
St. Fransiskus Xaverius, Gereja Katolik		Gereja	06°59'02.78" S 107°37'47.24" T	Kabupaten Bandung, Provinsi Jawa Barat
Ciapus, Jembatan	Sasak Ciapus	Jembatan	07°03'24.58" S 107°35'25.09" T	Kabupaten Bandung, Provinsi Jawa Barat
Cigentur, Jembatan		Jembatan	07°04'32.22" S 107°35'51.41" T	Kabupaten Bandung, Provinsi Jawa Barat
Neglasari, Jembatan		Jembatan	07°03'41.19" S 107°34'44.46" T	Kabupaten Bandung, Provinsi Jawa Barat
Pasir Peti, Jembatan		Jembatan	07°03'56.32" S 107°35'31.65" T	Kabupaten Bandung, Provinsi Jawa Barat
Baleendah, Kantor Camat		Kantor Camat	06°59'58.81" S 107°37'17.44" T	Kabupaten Bandung, Provinsi Jawa Barat
Banjaran, Kantor Camat		Kantor Camat	07°02'57.00" S 107°35'20.90" T	Kabupaten Bandung, Provinsi Jawa Barat
Cangkuang, Kantor Camat		Kantor Camat	07°02'27.46" S 107°33'10.71" T	Kabupaten Bandung, Provinsi Jawa Barat
Cilengkrang, Kantor Camat		Kantor Camat	06°54'18.07" S 107°41'38.75" T	Kabupaten Bandung, Provinsi Jawa Barat
Ciparay, Kantor Camat		Kantor Camat	07°02'13.56" S 107°42'48.26" T	Kabupaten Bandung, Provinsi Jawa Barat
Dayeuhkolot, Kantor Camat		Kantor Camat	06°59'09.72" S 107°37'30.41" T	Kabupaten Bandung, Provinsi Jawa Barat
Ibun, Kantor Camat		Kantor Camat	07°06'02.48" S 107°45'50.20" T	Kabupaten Bandung, Provinsi Jawa Barat
Katapang, Kantor Camat		Kantor Camat	07°00'03.76" S 107°33'40.30" T	Kabupaten Bandung, Provinsi Jawa Barat
Kertasari, Kantor Camat		Kantor Camat	07°11'31.28" S 107°40'37.18" T	Kabupaten Bandung, Provinsi Jawa Barat
Kutawaringin, Kantor Camat		Kantor Camat	06°58'52.95" S 107°31'56.67" T	Kabupaten Bandung, Provinsi Jawa Barat
Pangalengan, Kantor Camat		Kantor Camat	07°10'35.96" S 107°34'16.25" T	Kabupaten Bandung, Provinsi Jawa Barat
Paseh, Kantor Camat		Kantor Camat	07°01'52.34" S 107°47'25.54" T	Kabupaten Bandung, Provinsi Jawa Barat
Pasirjambu, Kantor Camat		Kantor Camat	07°05'14.23" S 107°28'33.79" T	Kabupaten Bandung, Provinsi Jawa Barat
Solokanjeruk, Kantor Camat		Kantor Camat	07°01'12.51" S 107°44'56.59" T	Kabupaten Bandung, Provinsi Jawa Barat
Soreang, Kantor Camat		Kantor Camat	07°01'39.83" S 107°31'00.43" T	Kabupaten Bandung, Provinsi Jawa Barat
Ancolmekar, Kantor Kepala Desa		Kantor Kepala Desa	07°05'06.64" S 107°40'37.34" T	Kabupaten Bandung, Provinsi Jawa Barat
Babakan, Kantor Kepala Desa		Kantor Kepala Desa	07°04'34.44" S 107°41'25.68" T	Kabupaten Bandung, Provinsi Jawa Barat



Nama Rupabumi	Nama Lain	Unsur Rupabumi	Koordinat	Keterangan Wilayah
Bandasari, Kantor Kepala Desa		Kantor Kepala Desa	07°03'13.31" S 107°32'08.03" T	Kabupaten Bandung, Provinsi Jawa Barat
Banjaran, Kantor Kepala Desa		Kantor Kepala Desa	07°02'56.11" S 107°35'18.58" T	Kabupaten Bandung, Provinsi Jawa Barat
Banjarsari, Kantor Kepala Desa		Kantor Kepala Desa	07°12'46.58" S 107°35'44.33" T	Kabupaten Bandung, Provinsi Jawa Barat
Banyusari, Kantor Kepala Desa		Kantor Kepala Desa	07°01'15.77" S 107°33'11.96" T	Kabupaten Bandung, Provinsi Jawa Barat
Batukarut, Kantor Kepala Desa		Kantor Kepala Desa	07°02'46.92" S 107°36'06.28" T	Kabupaten Bandung, Provinsi Jawa Barat
Bojong, Kantor Kepala Desa		Kantor Kepala Desa	07°01'34.62" S 107°52'05.95" T	Kabupaten Bandung, Provinsi Jawa Barat
Bojongloa, Kantor Kepala Desa		Kantor Kepala Desa	06°57'12.05" S 107°45'56.85" T	Kabupaten Bandung, Provinsi Jawa Barat
Campakamulya, Kantor Kepala Desa		Kantor Kepala Desa	07°05'53.66" S 107°35'11.55" T	Kabupaten Bandung, Provinsi Jawa Barat
Cangkuang Kulon, Kantor Kepala Desa		Kantor Kepala Desa	06°58'18.89" S 107°35'39.61" T	Kabupaten Bandung, Provinsi Jawa Barat
Cangkuang Wetan, Kantor Kepala Desa		Kantor Kepala Desa	06°58'22.28" S 107°36'06.39" T	Kabupaten Bandung, Provinsi Jawa Barat
Cangkuang, Kantor Kepala Desa		Kantor Kepala Desa	06°58'16.49" S 107°48'08.58" T	Kabupaten Bandung, Provinsi Jawa Barat
Cangkuang, Kantor Kepala Desa		Kantor Kepala Desa	07°02'35.41" S 107°33'20.32" T	Kabupaten Bandung, Provinsi Jawa Barat
Ciapus, Kantor Kepala Desa		Kantor Kepala Desa	07°03'36.11" S 107°35'17.74" T	Kabupaten Bandung, Provinsi Jawa Barat
Cibeet, Kantor Kepala Desa		Kantor Kepala Desa	07°05'15.83" S 107°45'39.40" T	Kabupaten Bandung, Provinsi Jawa Barat
Cibeureum, Kantor Kepala Desa		Kantor Kepala Desa	07°11'37.15" S 107°40'32.56" T	Kabupaten Bandung, Provinsi Jawa Barat
Cibodas, Kantor Kepala Desa		Kantor Kepala Desa	07°00'42.59" S 107°45'45.09" T	Kabupaten Bandung, Provinsi Jawa Barat
Cigentur, Kantor Kepala Desa		Kantor Kepala Desa	07°01'40.27" S 107°47'47.81" T	Kabupaten Bandung, Provinsi Jawa Barat
Cihawuk, Kantor Kepala Desa		Kantor Kepala Desa	07°11'23.63" S 107°42'06.68" T	Kabupaten Bandung, Provinsi Jawa Barat
Cikalong, Kantor Kepala Desa		Kantor Kepala Desa	07°06'49.27" S 107°33'25.31" T	Kabupaten Bandung, Provinsi Jawa Barat
Cikembang, Kantor Kepala Desa		Kantor Kepala Desa	07°12'40.55" S 107°40'27.32" T	Kabupaten Bandung, Provinsi Jawa Barat
Cikoneng, Kantor Kepala Desa		Kantor Kepala Desa	07°04'30.08" S 107°28'17.57" T	Kabupaten Bandung, Provinsi Jawa Barat
Cikuya, Kantor Kepala Desa		Kantor Kepala Desa	06°59'03.83" S 107°49'48.44" T	Kabupaten Bandung, Provinsi Jawa Barat
Cilampeni, Kantor Kepala Desa		Kantor Kepala Desa	06°59'15.95" S 107°33'10.98" T	Kabupaten Bandung, Provinsi Jawa Barat
Cilengkrang, Kantor Kepala Desa		Kantor Kepala Desa	06°53'55.97" S 107°43'12.39" T	Kabupaten Bandung, Provinsi Jawa Barat
Ciluncat, Kantor Kepala Desa		Kantor Kepala Desa	07°02'36.10" S 107°33'06.33" T	Kabupaten Bandung, Provinsi Jawa Barat
Cimaung, Kantor Kepala Desa		Kantor Kepala Desa	07°05'13.09" S 107°33'44.69" T	Kabupaten Bandung, Provinsi Jawa Barat
Cipaku, Kantor Kepala Desa		Kantor Kepala Desa	07°03'15.17" S 107°46'42.57" T	Kabupaten Bandung, Provinsi Jawa Barat
Ciporeat, Kantor Kepala Desa		Kantor Kepala Desa	06°53'15.79" S 107°43'18.63" T	Kabupaten Bandung, Provinsi Jawa Barat

<b>Nama Rupabumi</b>	<b>Nama Lain</b>	<b>Unsur Rupabumi</b>	<b>Koordinat</b>	<b>Keterangan Wilayah</b>
Cisondari, Kantor Kepala Desa		Kantor Kepala Desa	07°05'33.07" S 107°28'46.02" T	Kabupaten Bandung, Provinsi Jawa Barat
Citeureup, Kantor Kepala Desa		Kantor Kepala Desa	06°59'04.07" S 107°37'22.89" T	Kabupaten Bandung, Provinsi Jawa Barat
Dampit, Kantor Kepala Desa		Kantor Kepala Desa	06°58'15.67" S 107°51'13.77" T	Kabupaten Bandung, Provinsi Jawa Barat
Dayeuhkolot, Kantor Kepala Desa		Kantor Kepala Desa	06°59'10.82" S 107°37'15.17" T	Kabupaten Bandung, Provinsi Jawa Barat
Drawati, Kantor Kepala Desa		Kantor Kepala Desa	07°03'39.37" S 107°47'34.75" T	Kabupaten Bandung, Provinsi Jawa Barat
Gajah Mekar, Kantor Kepala Desa		Kantor Kepala Desa	06°58'30.65" S 107°32'14.65" T	Kabupaten Bandung, Provinsi Jawa Barat
Gandasari, Kantor Kepala Desa		Kantor Kepala Desa	07°01'24.35" S 107°32'57.47" T	Kabupaten Bandung, Provinsi Jawa Barat
Ganjar Sabar, Kantor Kepala Desa		Kantor Kepala Desa	07°01'20.32" S 107°52'36.46" T	Kabupaten Bandung, Provinsi Jawa Barat
Girimekar, Kantor Kepala Desa		Kantor Kepala Desa	06°53'58.22" S 107°41'31.08" T	Kabupaten Bandung, Provinsi Jawa Barat
Girimulya, Kantor Kepala Desa		Kantor Kepala Desa	07°09'04.56" S 107°40'50.29" T	Kabupaten Bandung, Provinsi Jawa Barat
Ibun, Kantor Kepala Desa		Kantor Kepala Desa	07°06'04.07" S 107°45'49.54" T	Kabupaten Bandung, Provinsi Jawa Barat
Indragiri, Kantor Kepala Desa		Kantor Kepala Desa	07°08'33.35" S 107°20'30.76" T	Kabupaten Bandung, Provinsi Jawa Barat
Jagabaya, Kantor Kepala Desa		Kantor Kepala Desa	07°04'20.48" S 107°33'56.10" T	Kabupaten Bandung, Provinsi Jawa Barat
Jatiendah, Kantor Kepala Desa		Kantor Kepala Desa	06°54'11.67" S 107°41'54.58" T	Kabupaten Bandung, Provinsi Jawa Barat
Jelegong, Kantor Kepala Desa		Kantor Kepala Desa	06°57'20.87" S 107°31'31.40" T	Kabupaten Bandung, Provinsi Jawa Barat
Katapang, Kantor Kepala Desa		Kantor Kepala Desa	06°59'52.33" S 107°33'03.72" T	Kabupaten Bandung, Provinsi Jawa Barat
Kopo, Kantor Kepala Desa		Kantor Kepala Desa	07°00'18.25" S 107°31'35.60" T	Kabupaten Bandung, Provinsi Jawa Barat
Lamajang, Kantor Kepala Desa		Kantor Kepala Desa	07°07'23.39" S 107°32'53.67" T	Kabupaten Bandung, Provinsi Jawa Barat
Langensari, Kantor Kepala Desa		Kantor Kepala Desa	07°00'41.61" S 107°45'23.52" T	Kabupaten Bandung, Provinsi Jawa Barat
Lebakwangi, Kantor Kepala Desa		Kantor Kepala Desa	07°02'47.37" S 107°36'18.19" T	Kabupaten Bandung, Provinsi Jawa Barat
Loa, Kantor Kepala Desa		Kantor Kepala Desa	07°04'18.04" S 107°47'08.98" T	Kabupaten Bandung, Provinsi Jawa Barat
Malakasari, Kantor Kepala Desa		Kantor Kepala Desa	07°00'26.88" S 107°36'31.43" T	Kabupaten Bandung, Provinsi Jawa Barat
Mandalawangi, Kantor Kepala Desa		Kantor Kepala Desa	07°01'21.79" S 107°51'37.92" T	Kabupaten Bandung, Provinsi Jawa Barat
Margahurip, Kantor Kepala Desa		Kantor Kepala Desa	07°03'48.29" S 107°33'46.39" T	Kabupaten Bandung, Provinsi Jawa Barat
Margaluyu, Kantor Kepala Desa		Kantor Kepala Desa	07°13'23.32" S 107°33'13.03" T	Kabupaten Bandung, Provinsi Jawa Barat
Margamekar, Kantor Kepala Desa		Kantor Kepala Desa	07°11'29.46" S 107°34'29.66" T	Kabupaten Bandung, Provinsi Jawa Barat
Margamukti, Kantor Kepala Desa		Kantor Kepala Desa	07°11'05.28" S 107°35'14.79" T	Kabupaten Bandung, Provinsi Jawa Barat
Margamulya, Kantor Kepala Desa		Kantor Kepala Desa	07°10'21.94" S 107°34'21.20" T	Kabupaten Bandung, Provinsi Jawa Barat

Nama Rupabumi	Nama Lain	Unsur Rupabumi	Koordinat	Keterangan Wilayah
Maruyung, Kantor Kepala Desa		Kantor Kepala Desa	07°06'58.15" S 107°42'02.34" T	Kabupaten Bandung, Provinsi Jawa Barat
Mekarjaya, Kantor Kepala Desa		Kantor Kepala Desa	07°06'00.08" S 107°41'59.63" T	Kabupaten Bandung, Provinsi Jawa Barat
Mekarlaksana, Kantor Kepala Desa		Kantor Kepala Desa	07°04'09.32" S 107°41'40.54" T	Kabupaten Bandung, Provinsi Jawa Barat
Mekarmaju, Kantor Kepala Desa		Kantor Kepala Desa	07°05'17.31" S 107°28'15.53" T	Kabupaten Bandung, Provinsi Jawa Barat
Mekarsari, Kantor Kepala Desa		Kantor Kepala Desa	07°06'40.42" S 107°33'43.26" T	Kabupaten Bandung, Provinsi Jawa Barat
Melatiwangi, Kantor Kepala Desa		Kantor Kepala Desa	06°53'31.73" S 107°42'15.54" T	Kabupaten Bandung, Provinsi Jawa Barat
Nagrak, Kantor Kepala Desa		Kantor Kepala Desa	07°03'17.72" S 107°32'57.31" T	Kabupaten Bandung, Provinsi Jawa Barat
Nagrog, Kantor Kepala Desa		Kantor Kepala Desa	07°00'04.36" S 107°51'25.25" T	Kabupaten Bandung, Provinsi Jawa Barat
Nanjung Mekar, Kantor Kepala Desa		Kantor Kepala Desa	06°58'09.65" S 107°49'07.37" T	Kabupaten Bandung, Provinsi Jawa Barat
Neglasari, Kantor Kepala Desa		Kantor Kepala Desa	07°03'49.41" S 107°34'16.17" T	Kabupaten Bandung, Provinsi Jawa Barat
Padamukti, Kantor Kepala Desa		Kantor Kepala Desa	07°00'43.34" S 107°46'05.96" T	Kabupaten Bandung, Provinsi Jawa Barat
Pakutandang, Kantor Kepala Desa		Kantor Kepala Desa	07°03'06.70" S 107°42'34.80" T	Kabupaten Bandung, Provinsi Jawa Barat
Pananjung, Kantor Kepala Desa		Kantor Kepala Desa	07°02'48.45" S 107°31'46.50" T	Kabupaten Bandung, Provinsi Jawa Barat
Pangalengan, Kantor Kepala Desa		Kantor Kepala Desa	07°10'35.92" S 107°34'17.98" T	Kabupaten Bandung, Provinsi Jawa Barat
Pangauban, Kantor Kepala Desa		Kantor Kepala Desa	07°07'55.38" S 107°41'32.37" T	Kabupaten Bandung, Provinsi Jawa Barat
Pangauban, Kantor Kepala Desa		Kantor Kepala Desa	06°59'31.31" S 107°33'27.22" T	Kabupaten Bandung, Provinsi Jawa Barat
Panyadap, Kantor Kepala Desa		Kantor Kepala Desa	07°01'45.05" S 107°46'07.77" T	Kabupaten Bandung, Provinsi Jawa Barat
Pasirhuni, Kantor Kepala Desa		Kantor Kepala Desa	07°05'30.73" S 107°34'28.39" T	Kabupaten Bandung, Provinsi Jawa Barat
Pasirjambu, Kantor Kepala Desa		Kantor Kepala Desa	07°05'27.70" S 107°28'31.41" T	Kabupaten Bandung, Provinsi Jawa Barat
Patengan, Kantor Kepala Desa		Kantor Kepala Desa	07°09'05.60" S 107°22'28.10" T	Kabupaten Bandung, Provinsi Jawa Barat
Pulosari, Kantor Kepala Desa		Kantor Kepala Desa	07°11'27.05" S 107°33'30.41" T	Kabupaten Bandung, Provinsi Jawa Barat
Rancaekek Kulon, Kantor Kepala Desa	Balai Desa Rancaekek Kulon	Kantor Kepala Desa	06°57'40.13" S 107°45'05.11" T	Kabupaten Bandung, Provinsi Jawa Barat
Rancamanyar, Kantor Kepala Desa		Kantor Kepala Desa	06°59'47.31" S 107°35'48.43" T	Kabupaten Bandung, Provinsi Jawa Barat
Sangkanhurip, Kantor Kepala Desa		Kantor Kepala Desa	07°00'09.07" S 107°33'56.05" T	Kabupaten Bandung, Provinsi Jawa Barat
Sindangpanon, Kantor Kepala Desa		Kantor Kepala Desa	07°03'30.89" S 107°35'04.06" T	Kabupaten Bandung, Provinsi Jawa Barat
Solokanjeruk, Kantor Kepala Desa		Kantor Kepala Desa	07°00'40.81" S 107°44'58.10" T	Kabupaten Bandung, Provinsi Jawa Barat
Sukamaju, Kantor Kepala Desa		Kantor Kepala Desa	07°06'08.66" S 107°32'41.40" T	Kabupaten Bandung, Provinsi Jawa Barat
Sukamanah, Kantor Kepala Desa		Kantor Kepala Desa	07°12'21.37" S 107°35'26.19" T	Kabupaten Bandung, Provinsi Jawa Barat

Nama Rupabumi	Nama Lain	Unsur Rupabumi	Koordinat	Keterangan Wilayah
Sukamanah, Kantor Kepala Desa		Kantor Kepala Desa	06°59'35.76" S 107°44'25.65" T	Kabupaten Bandung, Provinsi Jawa Barat
Sukamukti, Kantor Kepala Desa		Kantor Kepala Desa	07°00'13.05" S 107°34'35.84" T	Kabupaten Bandung, Provinsi Jawa Barat
Sukamulya, Kantor Kepala Desa		Kantor Kepala Desa	06°58'25.59" S 107°47'22.89" T	Kabupaten Bandung, Provinsi Jawa Barat
Sukarame, Kantor Kepala Desa		Kantor Kepala Desa	07°07'43.73" S 107°42'10.93" T	Kabupaten Bandung, Provinsi Jawa Barat
Sukaesmi, Kantor Kepala Desa		Kantor Kepala Desa	07°09'50.77" S 107°19'34.44" T	Kabupaten Bandung, Provinsi Jawa Barat
Tangsimekar, Kantor Kepala Desa		Kantor Kepala Desa	07°01'53.75" S 107°47'21.86" T	Kabupaten Bandung, Provinsi Jawa Barat
Tanjungsari, Kantor Kepala Desa	Desa Tanjungsari	Kantor Kepala Desa	07°02'01.29" S 107°33'54.38" T	Kabupaten Bandung, Provinsi Jawa Barat
Tarajusari, Kantor Kepala Desa		Kantor Kepala Desa	07°02'18.77" S 107°34'46.34" T	Kabupaten Bandung, Provinsi Jawa Barat
Tarumajaya, Kantor Kepala Desa		Kantor Kepala Desa	07°12'15.35" S 107°39'49.72" T	Kabupaten Bandung, Provinsi Jawa Barat
Tenjolaya, Kantor Kepala Desa		Kantor Kepala Desa	06°59'02.62" S 107°50'18.56" T	Kabupaten Bandung, Provinsi Jawa Barat
Wanasuka, Kantor Kepala Desa		Kantor Kepala Desa	07°14'43.21" S 107°37'02.31" T	Kabupaten Bandung, Provinsi Jawa Barat
Warnasari, Kantor Kepala Desa		Kantor Kepala Desa	07°11'39.18" S 107°32'33.33" T	Kabupaten Bandung, Provinsi Jawa Barat
Baleendah, Kantor Lurah		Kantor Lurah	07°00'12.03" S 107°37'27.34" T	Kabupaten Bandung, Provinsi Jawa Barat
Abdulah Mutlak Al Marsyad, Masjid		Masjid	07°05'55.33" S 107°32'46.50" T	Kabupaten Bandung, Provinsi Jawa Barat
Abwabu Salam, Masjid		Masjid	06°59'38.48" S 107°46'33.79" T	Kabupaten Bandung, Provinsi Jawa Barat
Ad-Dahlaniyah, Masjid Jami		Masjid	07°10'03.16" S 107°34'22.74" T	Kabupaten Bandung, Provinsi Jawa Barat
Ad-Darojat, Masjid Jami		Masjid	06°59'59.75" S 107°36'30.49" T	Kabupaten Bandung, Provinsi Jawa Barat
Al Amanah, Masjid		Masjid	07°02'45.37" S 107°46'59.28" T	Kabupaten Bandung, Provinsi Jawa Barat
Al Kurnia, Masjid Jami		Masjid	06°59'27.42" S 107°36'02.09" T	Kabupaten Bandung, Provinsi Jawa Barat
Al Muslimun, Masjid		Masjid	07°12'02.32" S 107°36'15.49" T	Kabupaten Bandung, Provinsi Jawa Barat
Al-Abror, Masjid		Masjid	07°05'20.76" S 107°34'40.20" T	Kabupaten Bandung, Provinsi Jawa Barat
Al-Abshor, Masjid		Masjid	07°03'58.11" S 107°34'52.25" T	Kabupaten Bandung, Provinsi Jawa Barat
Al-Adnan, Masjid Jami		Masjid	06°57'55.20" S 107°46'48.68" T	Kabupaten Bandung, Provinsi Jawa Barat
Al-Ajwa Al-Islamy, Masjid		Masjid	07°04'57.08" S 107°34'37.10" T	Kabupaten Bandung, Provinsi Jawa Barat
Al-Akhbariyah, Masjid		Masjid	07°10'11.92" S 107°34'58.66" T	Kabupaten Bandung, Provinsi Jawa Barat
Al-Amaliyah, Masjid		Masjid	07°04'53.69" S 107°33'47.73" T	Kabupaten Bandung, Provinsi Jawa Barat
Al-Amanah, Masjid		Masjid	07°03'11.61" S 107°43'41.04" T	Kabupaten Bandung, Provinsi Jawa Barat
Al-Amanah, Masjid		Masjid	07°06'57.26" S 107°33'12.81" T	Kabupaten Bandung, Provinsi Jawa Barat

Nama Rupabumi	Nama Lain	Unsur Rupabumi	Koordinat	Keterangan Wilayah
Al-Amanah, Masjid		Masjid	07°14'47.56" S 107°36'58.95" T	Kabupaten Bandung, Provinsi Jawa Barat
Al-Amanah, Masjid		Masjid	07°05'33.56" S 107°34'29.39" T	Kabupaten Bandung, Provinsi Jawa Barat
Al-Amanah, Masjid		Masjid	07°11'04.69" S 107°35'11.56" T	Kabupaten Bandung, Provinsi Jawa Barat
Al-Amanah, Masjid Jami		Masjid	07°04'51.71" S 107°33'50.31" T	Kabupaten Bandung, Provinsi Jawa Barat
Al-Amanah, Masjid Jamie		Masjid	07°02'34.21" S 107°33'37.66" T	Kabupaten Bandung, Provinsi Jawa Barat
Al-Asror, Masjid Jami		Masjid	07°02'12.46" S 107°33'47.89" T	Kabupaten Bandung, Provinsi Jawa Barat
Al-Badriah, Masjid		Masjid	06°59'37.36" S 107°46'35.65" T	Kabupaten Bandung, Provinsi Jawa Barat
Al-Barkah, Masjid Jami		Masjid	07°10'48.22" S 107°33'57.97" T	Kabupaten Bandung, Provinsi Jawa Barat
Al-Barkah, Masjid Jami		Masjid	07°05'19.05" S 107°26'58.40" T	Kabupaten Bandung, Provinsi Jawa Barat
Al-Barokah, Masjid		Masjid	07°06'52.19" S 107°33'20.09" T	Kabupaten Bandung, Provinsi Jawa Barat
Al-Barokah, Masjid		Masjid	07°06'29.20" S 107°32'23.17" T	Kabupaten Bandung, Provinsi Jawa Barat
Al-Barokah, Masjid		Masjid	07°07'31.09" S 107°33'19.93" T	Kabupaten Bandung, Provinsi Jawa Barat
Al-Barokah, Masjid Jami		Masjid	07°03'15.19" S 107°32'08.51" T	Kabupaten Bandung, Provinsi Jawa Barat
Al-Barokah, Masjid Jami		Masjid	07°10'45.63" S 107°34'22.21" T	Kabupaten Bandung, Provinsi Jawa Barat
Al-Baroqah, Masjid		Masjid	07°05'01.77" S 107°34'35.73" T	Kabupaten Bandung, Provinsi Jawa Barat
Al-Bayinah, Masjid		Masjid	07°06'46.58" S 107°35'14.61" T	Kabupaten Bandung, Provinsi Jawa Barat
Al-Bayyinah, Masjid		Masjid	07°03'38.16" S 107°29'37.47" T	Kabupaten Bandung, Provinsi Jawa Barat
Al-Bayyinah, Masjid Jami		Masjid	07°07'24.21" S 107°33'30.55" T	Kabupaten Bandung, Provinsi Jawa Barat
Al-Bidayah, Masjid		Masjid	07°10'07.93" S 107°34'25.32" T	Kabupaten Bandung, Provinsi Jawa Barat
Al-Fajar, Masjid Jami		Masjid	07°05'37.41" S 107°34'34.86" T	Kabupaten Bandung, Provinsi Jawa Barat
Al-Falah, Masjid Jami		Masjid	07°05'14.95" S 107°34'37.07" T	Kabupaten Bandung, Provinsi Jawa Barat
Al-Falah, Masjid Jami		Masjid	00°00'00.22" S 000°00'03.48" T	Kabupaten Bandung, Provinsi Jawa Barat
Al-Fath, Masjid Jami		Masjid	07°10'08.15" S 107°34'09.97" T	Kabupaten Bandung, Provinsi Jawa Barat
Al-Fattah, Masjid		Masjid	07°03'05.02" S 107°35'00.45" T	Kabupaten Bandung, Provinsi Jawa Barat
Al-Furqon, Masjid		Masjid	07°05'11.07" S 107°34'03.20" T	Kabupaten Bandung, Provinsi Jawa Barat
Al-Furqon, Masjid		Masjid	07°05'16.56" S 107°34'39.80" T	Kabupaten Bandung, Provinsi Jawa Barat
Al-Furqon, Masjid		Masjid	07°06'10.10" S 107°35'33.76" T	Kabupaten Bandung, Provinsi Jawa Barat
Al-Furqon, Masjid Jami		Masjid	06°58'29.14" S 107°47'16.48" T	Kabupaten Bandung, Provinsi Jawa Barat

Nama Rupabumi	Nama Lain	Unsur Rupabumi	Koordinat	Keterangan Wilayah
Al-Furqon, Masjid Jami		Masjid	07°04'26.34" S 107°36'15.67" T	Kabupaten Bandung, Provinsi Jawa Barat
Al-Furqon, Masjid Jami		Masjid	06°59'28.19" S 107°44'52.34" T	Kabupaten Bandung, Provinsi Jawa Barat
Al-Hidayah, Masjid		Masjid	07°00'13.60" S 107°34'46.04" T	Kabupaten Bandung, Provinsi Jawa Barat
Al-Hidayah, Masjid		Masjid	07°03'21.99" S 107°32'33.26" T	Kabupaten Bandung, Provinsi Jawa Barat
Al-Hidayah, Masjid		Masjid	07°00'02.14" S 107°34'48.88" T	Kabupaten Bandung, Provinsi Jawa Barat
Al-Hidayah, Masjid		Masjid	06°52'23.94" S 107°42'06.54" T	Kabupaten Bandung, Provinsi Jawa Barat
Al-Hidayah, Masjid		Masjid	07°02'14.17" S 107°34'35.05" T	Kabupaten Bandung, Provinsi Jawa Barat
Al-Hidayah, Masjid		Masjid	07°03'40.85" S 107°46'44.08" T	Kabupaten Bandung, Provinsi Jawa Barat
Al-Hidayah, Masjid		Masjid	07°10'42.01" S 107°33'28.71" T	Kabupaten Bandung, Provinsi Jawa Barat
Al-Hidayah, Masjid		Masjid	07°05'53.09" S 107°34'18.46" T	Kabupaten Bandung, Provinsi Jawa Barat
Al-Hidayah, Masjid		Masjid	07°10'49.99" S 107°34'58.19" T	Kabupaten Bandung, Provinsi Jawa Barat
Al-Hidayah, Masjid Jami		Masjid	07°07'37.22" S 107°33'23.65" T	Kabupaten Bandung, Provinsi Jawa Barat
Al-Hidayah, Masjid Jami		Masjid	07°02'16.19" S 107°32'29.89" T	Kabupaten Bandung, Provinsi Jawa Barat
Al-Hidayah, Masjid Jami		Masjid	07°09'50.61" S 107°41'34.35" T	Kabupaten Bandung, Provinsi Jawa Barat
Al-Hidayah, Masjid Jami		Masjid	07°04'25.46" S 107°34'00.28" T	Kabupaten Bandung, Provinsi Jawa Barat
Al-Hidayah, Masjid Jami		Masjid	07°06'12.67" S 107°42'16.86" T	Kabupaten Bandung, Provinsi Jawa Barat
Al-Hidayah, Masjid Jami		Masjid	07°07'11.56" S 107°33'16.67" T	Kabupaten Bandung, Provinsi Jawa Barat
Al-Hidayatul Munawaroh, Masjid Jami		Masjid	07°06'50.73" S 107°33'24.74" T	Kabupaten Bandung, Provinsi Jawa Barat
Al-Hijrah, Masjid		Masjid	07°07'06.76" S 107°33'12.29" T	Kabupaten Bandung, Provinsi Jawa Barat
Al-Hikmah, Masjid		Masjid	07°11'07.25" S 107°34'48.01" T	Kabupaten Bandung, Provinsi Jawa Barat
Al-Hikmah, Masjid		Masjid	07°02'00.36" S 107°34'15.74" T	Kabupaten Bandung, Provinsi Jawa Barat
Al-Hikmah, Masjid		Masjid	07°11'40.45" S 107°34'49.34" T	Kabupaten Bandung, Provinsi Jawa Barat
Al-Hikmah, Masjid		Masjid	07°05'43.36" S 107°34'42.43" T	Kabupaten Bandung, Provinsi Jawa Barat
Al-Hikmah, Masjid		Masjid	07°00'12.93" S 107°34'43.64" T	Kabupaten Bandung, Provinsi Jawa Barat
Al-Hikmah, Masjid Jami		Masjid	07°05'14.14" S 107°34'30.12" T	Kabupaten Bandung, Provinsi Jawa Barat
Al-Hikmah, Masjid Jami		Masjid	07°10'20.69" S 107°34'14.43" T	Kabupaten Bandung, Provinsi Jawa Barat
Al-Hikmatul Makbul, Masjid		Masjid	07°02'52.84" S 107°33'25.40" T	Kabupaten Bandung, Provinsi Jawa Barat
Al-Huda, Masjid		Masjid	07°02'02.72" S 107°34'27.16" T	Kabupaten Bandung, Provinsi Jawa Barat



Nama Rupabumi	Nama Lain	Unsur Rupabumi	Koordinat	Keterangan Wilayah
Al-Huda, Masjid		Masjid	07°06'34.53" S 107°32'29.24" T	Kabupaten Bandung, Provinsi Jawa Barat
Al-Huda, Masjid		Masjid	07°05'22.68" S 107°34'13.57" T	Kabupaten Bandung, Provinsi Jawa Barat
Al-Huda, Masjid Jami		Masjid	07°04'28.22" S 107°34'57.11" T	Kabupaten Bandung, Provinsi Jawa Barat
Al-Huda, Masjid Jami		Masjid	07°05'58.27" S 107°42'04.38" T	Kabupaten Bandung, Provinsi Jawa Barat
Al-Huda, Masjid Jami		Masjid	07°05'35.76" S 107°26'07.02" T	Kabupaten Bandung, Provinsi Jawa Barat
Al-Idjudin, Masjid		Masjid	07°02'06.73" S 107°35'23.01" T	Kabupaten Bandung, Provinsi Jawa Barat
Al-Ihram, Masjid		Masjid	07°05'31.34" S 107°34'54.51" T	Kabupaten Bandung, Provinsi Jawa Barat
Al-Ihsan, Masjid		Masjid	06°58'23.17" S 107°47'20.00" T	Kabupaten Bandung, Provinsi Jawa Barat
Al-Ijtihad, Masjid		Masjid	07°10'15.86" S 107°34'06.73" T	Kabupaten Bandung, Provinsi Jawa Barat
Al-Ikhlash, Masjid		Masjid	06°52'08.88" S 107°42'09.61" T	Kabupaten Bandung, Provinsi Jawa Barat
Al-Ikhlash, Masjid		Masjid	07°04'47.80" S 107°34'38.07" T	Kabupaten Bandung, Provinsi Jawa Barat
Al-Ikhlash, Masjid		Masjid	07°05'08.20" S 107°34'01.41" T	Kabupaten Bandung, Provinsi Jawa Barat
Al-Ikhlash, Masjid		Masjid	07°05'52.83" S 107°35'01.02" T	Kabupaten Bandung, Provinsi Jawa Barat
Al-Ikhlash, Masjid		Masjid	07°05'36.52" S 107°33'03.30" T	Kabupaten Bandung, Provinsi Jawa Barat
Al-Ikhlash, Masjid Jami		Masjid	07°02'36.36" S 107°33'24.32" T	Kabupaten Bandung, Provinsi Jawa Barat
Al-Ikhlash, Masjid Jami		Masjid	07°10'22.99" S 107°41'22.41" T	Kabupaten Bandung, Provinsi Jawa Barat
Al-Ikhlash, Masjid Jami		Masjid	07°12'17.14" S 107°39'50.32" T	Kabupaten Bandung, Provinsi Jawa Barat
Al-Ikhlash, Masjid Jami		Masjid	07°03'29.51" S 107°34'49.43" T	Kabupaten Bandung, Provinsi Jawa Barat
Al-Ikhlash, Masjid Jami		Masjid	07°05'37.43" S 107°34'40.37" T	Kabupaten Bandung, Provinsi Jawa Barat
Al-Ikhlash, Masjid Jami		Masjid	06°59'18.57" S 107°37'13.66" T	Kabupaten Bandung, Provinsi Jawa Barat
Al-Ikhlash, Masjid Jami		Masjid	07°03'39.14" S 107°46'55.75" T	Kabupaten Bandung, Provinsi Jawa Barat
Al-Ikhlash, Masjid		Masjid	07°00'02.50" S 107°34'43.59" T	Kabupaten Bandung, Provinsi Jawa Barat
Al-Ikhlash, Masjid		Masjid	07°03'32.88" S 107°34'57.28" T	Kabupaten Bandung, Provinsi Jawa Barat
Al-Ikhlash, Masjid		Masjid	07°00'12.80" S 107°37'31.67" T	Kabupaten Bandung, Provinsi Jawa Barat
Al-Ikhlash, Masjid Jami		Masjid	07°03'35.14" S 107°35'24.30" T	Kabupaten Bandung, Provinsi Jawa Barat
Al-Ikhlash, Masjid Jami		Masjid	06°58'59.80" S 107°36'12.15" T	Kabupaten Bandung, Provinsi Jawa Barat
Al-Ikhlash, Masjid Jami		Masjid	06°58'34.50" S 107°46'20.67" T	Kabupaten Bandung, Provinsi Jawa Barat
Al-Ikhwan, Masjid Jami		Masjid	07°05'13.26" S 107°33'47.80" T	Kabupaten Bandung, Provinsi Jawa Barat

Nama Rupabumi	Nama Lain	Unsur Rupabumi	Koordinat	Keterangan Wilayah
Al-Iklash, Masjid Jami		Masjid	07°00'13.20" S 107°37'31.37" T	Kabupaten Bandung, Provinsi Jawa Barat
Al-Imron, Masjid		Masjid	07°02'45.68" S 107°47'06.06" T	Kabupaten Bandung, Provinsi Jawa Barat
Al-Inabah, Masjid		Masjid	06°59'38.68" S 107°34'58.70" T	Kabupaten Bandung, Provinsi Jawa Barat
Al-Intishor, Masjid		Masjid	07°11'39.93" S 107°32'42.62" T	Kabupaten Bandung, Provinsi Jawa Barat
Al-Islam, Masjid		Masjid	07°02'47.01" S 107°43'36.11" T	Kabupaten Bandung, Provinsi Jawa Barat
Al-Islamiyah, Masjid		Masjid	07°05'16.52" S 107°33'47.06" T	Kabupaten Bandung, Provinsi Jawa Barat
Al-Jabar, Masjid		Masjid	07°05'58.42" S 107°35'13.10" T	Kabupaten Bandung, Provinsi Jawa Barat
Al-Jama'ah, Masjid		Masjid	07°05'33.04" S 107°32'54.10" T	Kabupaten Bandung, Provinsi Jawa Barat
Al-Jaohari, Masjid		Masjid	07°13'51.90" S 107°38'32.58" T	Kabupaten Bandung, Provinsi Jawa Barat
Al-Jihad, Masjid		Masjid	07°04'20.55" S 107°35'01.59" T	Kabupaten Bandung, Provinsi Jawa Barat
Al-Jihad, Masjid		Masjid	07°12'10.02" S 107°34'06.54" T	Kabupaten Bandung, Provinsi Jawa Barat
Al-Karomah, Masjid		Masjid	07°13'20.64" S 107°34'05.31" T	Kabupaten Bandung, Provinsi Jawa Barat
Al-Kautsar, Masjid Jami		Masjid	06°57'46.62" S 107°46'34.15" T	Kabupaten Bandung, Provinsi Jawa Barat
Al-Khoer, Masjid		Masjid	07°10'36.72" S 107°33'57.06" T	Kabupaten Bandung, Provinsi Jawa Barat
Al-Madani, Masjid		Masjid	07°06'05.42" S 107°32'33.58" T	Kabupaten Bandung, Provinsi Jawa Barat
Al-Maghfiroh, Masjid Jami		Masjid	06°58'26.51" S 107°46'00.34" T	Kabupaten Bandung, Provinsi Jawa Barat
Al-Mahdar, Masjid		Masjid	06°59'31.24" S 107°35'59.90" T	Kabupaten Bandung, Provinsi Jawa Barat
Al-Mansyur, Masjid		Masjid	07°06'13.65" S 107°34'59.55" T	Kabupaten Bandung, Provinsi Jawa Barat
Al-Maryam, Masjid Jami'		Masjid	07°05'57.46" S 107°42'19.93" T	Kabupaten Bandung, Provinsi Jawa Barat
Al-Masoem, Masjid		Masjid	06°53'20.04" S 107°42'08.24" T	Kabupaten Bandung, Provinsi Jawa Barat
Al-Muawwanah, Masjid		Masjid	07°05'47.44" S 107°34'05.22" T	Kabupaten Bandung, Provinsi Jawa Barat
Al-Mubaarokah, Masjid		Masjid	07°06'15.60" S 107°35'20.77" T	Kabupaten Bandung, Provinsi Jawa Barat
Al-Mubaarokah, Masjid Jami		Masjid	07°06'06.78" S 107°34'29.52" T	Kabupaten Bandung, Provinsi Jawa Barat
Al-Mubarokah, Masjid		Masjid	07°06'37.17" S 107°35'18.32" T	Kabupaten Bandung, Provinsi Jawa Barat
Al-Mubarokah, Masjid		Masjid	07°06'04.02" S 107°34'55.51" T	Kabupaten Bandung, Provinsi Jawa Barat
Al-Mubarokah, Masjid		Masjid	07°06'59.71" S 107°32'59.14" T	Kabupaten Bandung, Provinsi Jawa Barat
Al-Mubarokah, Masjid		Masjid	07°10'03.69" S 107°41'28.57" T	Kabupaten Bandung, Provinsi Jawa Barat
Al-Mubarokah, Masjid		Masjid	07°05'13.43" S 107°34'02.27" T	Kabupaten Bandung, Provinsi Jawa Barat



Nama Rupabumi	Nama Lain	Unsur Rupabumi	Koordinat	Keterangan Wilayah
Al-Mubarakah, Masjid		Masjid	07°06'35.85" S 107°32'33.29" T	Kabupaten Bandung, Provinsi Jawa Barat
Al-Mubarakah, Masjid		Masjid	07°05'28.01" S 107°34'02.73" T	Kabupaten Bandung, Provinsi Jawa Barat
Al-Muhajirin, Masjid		Masjid	07°10'15.34" S 107°41'27.60" T	Kabupaten Bandung, Provinsi Jawa Barat
Al-Muhajirin, Masjid		Masjid	07°04'22.71" S 107°33'52.36" T	Kabupaten Bandung, Provinsi Jawa Barat
Al-Muhajirin, Masjid		Masjid	07°02'00.59" S 107°47'28.38" T	Kabupaten Bandung, Provinsi Jawa Barat
Al-Muhajirin, Masjid		Masjid	07°04'46.96" S 107°33'57.59" T	Kabupaten Bandung, Provinsi Jawa Barat
Al-Muhajirin, Masjid Jami		Masjid	06°57'39.86" S 107°46'36.87" T	Kabupaten Bandung, Provinsi Jawa Barat
Al-Muhajirin, Masjid Jami		Masjid	07°05'10.72" S 107°34'33.39" T	Kabupaten Bandung, Provinsi Jawa Barat
Al-Muhajirin, Masjid Jami		Masjid	07°10'17.11" S 107°34'13.15" T	Kabupaten Bandung, Provinsi Jawa Barat
Al-Muhajirin, Masjid Jami		Masjid	07°01'40.40" S 107°47'55.07" T	Kabupaten Bandung, Provinsi Jawa Barat
Al-Mujadid, Masjid		Masjid	07°11'04.79" S 107°35'14.79" T	Kabupaten Bandung, Provinsi Jawa Barat
Al-Mukarrom, Masjid Jamie		Masjid	07°04'31.23" S 107°28'21.50" T	Kabupaten Bandung, Provinsi Jawa Barat
Al-Munawaroh, Masjid		Masjid	07°05'13.32" S 107°34'24.09" T	Kabupaten Bandung, Provinsi Jawa Barat
Al-Mushlihin, Masjid Jami		Masjid	07°07'00.82" S 107°33'14.85" T	Kabupaten Bandung, Provinsi Jawa Barat
Al-Mushlihun, Masjid		Masjid	07°05'58.78" S 107°35'30.77" T	Kabupaten Bandung, Provinsi Jawa Barat
Al-Muslimin, Masjid		Masjid	07°03'03.23" S 107°37'36.59" T	Kabupaten Bandung, Provinsi Jawa Barat
Al-Muslimun, Masjid Jami		Masjid	07°14'46.22" S 107°37'05.04" T	Kabupaten Bandung, Provinsi Jawa Barat
Al-Muttaqien, Masjid Jami		Masjid	07°00'16.36" S 107°37'02.16" T	Kabupaten Bandung, Provinsi Jawa Barat
Al-Muttaqin, Masjid		Masjid	06°58'27.26" S 107°47'15.33" T	Kabupaten Bandung, Provinsi Jawa Barat
Al-Muttaqin, Masjid		Masjid	07°01'25.12" S 107°47'56.24" T	Kabupaten Bandung, Provinsi Jawa Barat
Al-Muttaqin, Masjid		Masjid	07°11'41.47" S 107°34'47.67" T	Kabupaten Bandung, Provinsi Jawa Barat
Al-Qadr, Masjid Jami		Masjid	07°02'43.54" S 107°36'21.46" T	Kabupaten Bandung, Provinsi Jawa Barat
Al-Qadr, Masjid Jami		Masjid	07°09'21.76" S 107°33'43.95" T	Kabupaten Bandung, Provinsi Jawa Barat
Al-Sudrajat, Masjid		Masjid	07°02'41.00" S 107°47'09.66" T	Kabupaten Bandung, Provinsi Jawa Barat
Albarokah, Masjid		Masjid	07°02'13.85" S 107°46'46.78" T	Kabupaten Bandung, Provinsi Jawa Barat
Almuquoddimah, Masjid		Masjid	07°03'07.84" S 107°46'51.42" T	Kabupaten Bandung, Provinsi Jawa Barat
Amanah Al-Barokah, Masjid Jami		Masjid	07°12'15.57" S 107°35'26.38" T	Kabupaten Bandung, Provinsi Jawa Barat
Aminatussakinah, Masjid		Masjid	07°05'26.37" S 107°34'31.85" T	Kabupaten Bandung, Provinsi Jawa Barat

Nama Rupabumi	Nama Lain	Unsur Rupabumi	Koordinat	Keterangan Wilayah
An-Nur, Masjid		Masjid	07°03'34.01" S 107°46'48.26" T	Kabupaten Bandung, Provinsi Jawa Barat
An-Nur, Masjid		Masjid	07°05'12.75" S 107°33'52.83" T	Kabupaten Bandung, Provinsi Jawa Barat
An-Nur, Masjid		Masjid	07°06'53.99" S 107°33'20.01" T	Kabupaten Bandung, Provinsi Jawa Barat
An-Nur, Masjid		Masjid	07°04'50.29" S 107°34'32.16" T	Kabupaten Bandung, Provinsi Jawa Barat
An-Nur, Masjid		Masjid	07°11'00.34" S 107°34'11.26" T	Kabupaten Bandung, Provinsi Jawa Barat
An-Nuur, Masjid		Masjid	07°04'16.21" S 107°32'39.87" T	Kabupaten Bandung, Provinsi Jawa Barat
An-Nuur, Masjid Jami		Masjid	07°05'29.51" S 107°34'27.18" T	Kabupaten Bandung, Provinsi Jawa Barat
Annur, Masjid Jami		Masjid	07°13'19.24" S 107°33'08.17" T	Kabupaten Bandung, Provinsi Jawa Barat
Ar-Rahman, Masjid		Masjid	07°02'07.60" S 107°46'49.35" T	Kabupaten Bandung, Provinsi Jawa Barat
Ar-Rodiyah, Masjid		Masjid	07°07'19.54" S 107°33'25.60" T	Kabupaten Bandung, Provinsi Jawa Barat
Ar-Rohmah, Masjid Jami		Masjid	07°04'56.51" S 107°34'00.74" T	Kabupaten Bandung, Provinsi Jawa Barat
Ar-Rohmah, Masjid Jami		Masjid	07°05'30.92" S 107°33'42.91" T	Kabupaten Bandung, Provinsi Jawa Barat
Ar-Rohman, Masjid		Masjid	07°07'10.10" S 107°33'24.10" T	Kabupaten Bandung, Provinsi Jawa Barat
Ar-Rosidin, Masjid Jami		Masjid	07°01'42.98" S 107°47'09.27" T	Kabupaten Bandung, Provinsi Jawa Barat
As-Salam, Masjid		Masjid	07°04'52.78" S 107°34'04.45" T	Kabupaten Bandung, Provinsi Jawa Barat
As-Shidiq, Masjid		Masjid	07°10'39.83" S 107°34'15.51" T	Kabupaten Bandung, Provinsi Jawa Barat
As-Siroj, Masjid Jami		Masjid	07°12'13.40" S 107°41'28.80" T	Kabupaten Bandung, Provinsi Jawa Barat
As-Sobar, Masjid		Masjid	07°10'38.80" S 107°34'19.60" T	Kabupaten Bandung, Provinsi Jawa Barat
Asmaul Husna, Masjid Jami		Masjid	07°04'59.40" S 107°33'54.87" T	Kabupaten Bandung, Provinsi Jawa Barat
Assabandiyah, Masjid		Masjid	07°03'16.06" S 107°32'55.22" T	Kabupaten Bandung, Provinsi Jawa Barat
Assalam, Masjid		Masjid	07°08'06.03" S 107°33'28.47" T	Kabupaten Bandung, Provinsi Jawa Barat
Assalam, Masjid		Masjid	07°04'57.02" S 107°33'10.13" T	Kabupaten Bandung, Provinsi Jawa Barat
Asy-Shidiqiah, Masjid		Masjid	07°12'18.47" S 107°39'55.09" T	Kabupaten Bandung, Provinsi Jawa Barat
Asy-Syarief, Masjid Jami		Masjid	07°12'14.01" S 107°39'43.24" T	Kabupaten Bandung, Provinsi Jawa Barat
Asysyifaa, Masjid Jami		Masjid	07°12'19.29" S 107°35'36.48" T	Kabupaten Bandung, Provinsi Jawa Barat
At Taufik, Masjid Jami		Masjid	07°13'56.12" S 107°39'55.97" T	Kabupaten Bandung, Provinsi Jawa Barat
At-taqwa, Masjid		Masjid	06°56'24.18" S 107°32'53.32" T	Kabupaten Bandung, Provinsi Jawa Barat
At-Taqwa, Masjid		Masjid	07°06'11.81" S 107°35'28.56" T	Kabupaten Bandung, Provinsi Jawa Barat

Nama Rupabumi	Nama Lain	Unsur Rupabumi	Koordinat	Keterangan Wilayah
At-Taqwa, Masjid		Masjid	07°05'19.78" S 107°34'23.99" T	Kabupaten Bandung, Provinsi Jawa Barat
At-Taqwa, Masjid Jami		Masjid	07°03'23.22" S 107°34'45.67" T	Kabupaten Bandung, Provinsi Jawa Barat
At-Taqwa, Masjid Jami		Masjid	07°13'09.66" S 107°32'25.09" T	Kabupaten Bandung, Provinsi Jawa Barat
At-Taqwa, Masjid Jami		Masjid	07°01'41.91" S 107°47'49.58" T	Kabupaten Bandung, Provinsi Jawa Barat
At-Tarahum, Masjid		Masjid	07°02'45.29" S 107°33'23.09" T	Kabupaten Bandung, Provinsi Jawa Barat
At-Taubah, Masjid		Masjid	07°05'54.35" S 107°34'34.76" T	Kabupaten Bandung, Provinsi Jawa Barat
At-Taupiq, Masjid		Masjid	07°10'47.14" S 107°35'01.32" T	Kabupaten Bandung, Provinsi Jawa Barat
Ath-Thaariq, Masjid Jami		Masjid	06°58'17.22" S 107°47'35.20" T	Kabupaten Bandung, Provinsi Jawa Barat
Aturrohman, Masjid Jami		Masjid	07°11'37.81" S 107°34'43.75" T	Kabupaten Bandung, Provinsi Jawa Barat
Az-Zumar, Masjid Jami		Masjid	07°02'43.91" S 107°33'01.40" T	Kabupaten Bandung, Provinsi Jawa Barat
Babusalam, Masjid		Masjid	07°10'46.61" S 107°34'54.98" T	Kabupaten Bandung, Provinsi Jawa Barat
Bahana Al-Aamiin, Masjid		Masjid	07°05'37.97" S 107°34'59.83" T	Kabupaten Bandung, Provinsi Jawa Barat
Baitul 'Arif, Masjid		Masjid	07°04'16.24" S 107°33'17.86" T	Kabupaten Bandung, Provinsi Jawa Barat
Baitul Huda Mekarsari, Masjid Jami		Masjid	07°00'00.65" S 107°37'55.56" T	Kabupaten Bandung, Provinsi Jawa Barat
Baitul Irfan, Masjid		Masjid	07°05'31.29" S 107°33'46.27" T	Kabupaten Bandung, Provinsi Jawa Barat
Baitul Rohim, Masjid		Masjid	07°10'09.43" S 107°41'25.50" T	Kabupaten Bandung, Provinsi Jawa Barat
Baitul Rohman, Masjid		Masjid	06°59'38.02" S 107°46'38.02" T	Kabupaten Bandung, Provinsi Jawa Barat
Baitur Rohman, Masjid Jami		Masjid	07°04'26.33" S 107°35'45.01" T	Kabupaten Bandung, Provinsi Jawa Barat
Baiturrahman, Masjid Jami		Masjid	07°03'48.03" S 107°33'49.24" T	Kabupaten Bandung, Provinsi Jawa Barat
Baiturrohman, Masjid Jami		Masjid	07°11'37.97" S 107°34'53.62" T	Kabupaten Bandung, Provinsi Jawa Barat
Baiturrohman, Masjid		Masjid	07°02'01.97" S 107°35'10.64" T	Kabupaten Bandung, Provinsi Jawa Barat
Baiturrohman, Masjid		Masjid	07°10'52.57" S 107°35'00.28" T	Kabupaten Bandung, Provinsi Jawa Barat
Baiturrohman, Masjid		Masjid	07°05'55.13" S 107°34'49.80" T	Kabupaten Bandung, Provinsi Jawa Barat
Baiturrohman, Masjid Jami		Masjid	06°59'45.48" S 107°44'24.64" T	Kabupaten Bandung, Provinsi Jawa Barat
Baitussalam, Masjid		Masjid	07°02'37.21" S 107°33'43.23" T	Kabupaten Bandung, Provinsi Jawa Barat
Barokah, Masjid		Masjid	07°12'46.39" S 107°32'32.06" T	Kabupaten Bandung, Provinsi Jawa Barat
Ciseke, Masjid		Masjid	07°12'49.85" S 107°32'27.32" T	Kabupaten Bandung, Provinsi Jawa Barat
Daarurohmaan, Masjid		Masjid	07°04'26.83" S 107°34'54.67" T	Kabupaten Bandung, Provinsi Jawa Barat

Nama Rupabumi	Nama Lain	Unsur Rupabumi	Koordinat	Keterangan Wilayah
Daarut-Taubah, Masjid		Masjid	07°04'52.57" S 107°46'47.24" T	Kabupaten Bandung, Provinsi Jawa Barat
Darul Hamdaen, Masjid		Masjid	07°05'44.61" S 107°34'50.27" T	Kabupaten Bandung, Provinsi Jawa Barat
Darul Hikmah, Masjid		Masjid	07°12'03.82" S 107°34'05.46" T	Kabupaten Bandung, Provinsi Jawa Barat
Darul Huda, Masjid		Masjid	07°11'14.37" S 107°35'32.52" T	Kabupaten Bandung, Provinsi Jawa Barat
Darus Sholihin, Masjid Jami		Masjid	07°05'34.43" S 107°34'44.21" T	Kabupaten Bandung, Provinsi Jawa Barat
Darussalam, Masjid		Masjid	07°03'18.05" S 107°34'51.14" T	Kabupaten Bandung, Provinsi Jawa Barat
Darussalam, Masjid		Masjid	07°12'18.40" S 107°33'58.50" T	Kabupaten Bandung, Provinsi Jawa Barat
Darussalam, Masjid Jami		Masjid	07°05'17.19" S 107°34'05.35" T	Kabupaten Bandung, Provinsi Jawa Barat
Dzal Hikmah, Masjid		Masjid	07°06'00.08" S 107°35'01.05" T	Kabupaten Bandung, Provinsi Jawa Barat
Fathul Huda, Masjid		Masjid	07°11'37.44" S 107°32'42.15" T	Kabupaten Bandung, Provinsi Jawa Barat
Fathul Iman, Masjid		Masjid	06°58'59.16" S 107°36'20.66" T	Kabupaten Bandung, Provinsi Jawa Barat
Fathurrohman, Masjid		Masjid	07°02'30.84" S 107°33'47.30" T	Kabupaten Bandung, Provinsi Jawa Barat
Firdaus, Masjid		Masjid	07°10'53.84" S 107°33'56.26" T	Kabupaten Bandung, Provinsi Jawa Barat
Fitrah Insani, Masjid		Masjid	07°11'03.76" S 107°34'56.66" T	Kabupaten Bandung, Provinsi Jawa Barat
Hidayattul Islam, Masjid Jami		Masjid	07°05'59.72" S 107°34'25.34" T	Kabupaten Bandung, Provinsi Jawa Barat
Hidayatul Surur, Masjid		Masjid	07°11'19.35" S 107°34'10.56" T	Kabupaten Bandung, Provinsi Jawa Barat
Hidayatur Rohmah, Masjid Jami		Masjid	07°02'44.64" S 107°32'17.36" T	Kabupaten Bandung, Provinsi Jawa Barat
Husnul Khotimah, Masjid		Masjid	07°05'39.14" S 107°32'47.50" T	Kabupaten Bandung, Provinsi Jawa Barat
Husnul Khotimah, Masjid		Masjid	07°10'40.11" S 107°34'07.61" T	Kabupaten Bandung, Provinsi Jawa Barat
Husnul Khotimah, Masjid Jami		Masjid	07°04'20.24" S 107°33'56.65" T	Kabupaten Bandung, Provinsi Jawa Barat
Husnul Mutakin, Masjid		Masjid	06°59'49.47" S 107°44'30.52" T	Kabupaten Bandung, Provinsi Jawa Barat
Ikhwatul Iman, Masjid		Masjid	07°11'51.44" S 107°34'04.94" T	Kabupaten Bandung, Provinsi Jawa Barat
Irsyadulhuda, Masjid		Masjid	07°02'00.32" S 107°34'52.10" T	Kabupaten Bandung, Provinsi Jawa Barat
Istiqomah, Masjid		Masjid	07°05'42.48" S 107°32'53.89" T	Kabupaten Bandung, Provinsi Jawa Barat
Jabal Nur, Masjid Jami		Masjid	07°03'32.29" S 107°34'48.32" T	Kabupaten Bandung, Provinsi Jawa Barat
Jabal Rohmah, Masjid		Masjid	07°06'17.05" S 107°35'35.29" T	Kabupaten Bandung, Provinsi Jawa Barat
Jabal Rohmah, Masjid		Masjid	07°06'18.64" S 107°35'33.80" T	Kabupaten Bandung, Provinsi Jawa Barat
Jami', Masjid		Masjid	07°01'57.29" S 107°33'56.24" T	Kabupaten Bandung, Provinsi Jawa Barat

Nama Rupabumi	Nama Lain	Unsur Rupabumi	Koordinat	Keterangan Wilayah
Jami'atul Huda, Masjid Agung		Masjid	07°02'46.66" S 107°36'11.00" T	Kabupaten Bandung, Provinsi Jawa Barat
Jamiaturrohmah, Masjid		Masjid	07°12'15.61" S 107°34'06.84" T	Kabupaten Bandung, Provinsi Jawa Barat
Jamie Nuurul Huda, Masjid		Masjid	06°58'40.81" S 107°46'09.25" T	Kabupaten Bandung, Provinsi Jawa Barat
Jamiul Hasanah, Masjid Jami		Masjid	07°03'14.48" S 107°46'57.11" T	Kabupaten Bandung, Provinsi Jawa Barat
Kecamatan Cimaung, Masjid Besar		Masjid	07°05'26.15" S 107°33'41.93" T	Kabupaten Bandung, Provinsi Jawa Barat
Kecamatan Paseh, Masjid Besar		Masjid	07°03'09.95" S 107°46'38.07" T	Kabupaten Bandung, Provinsi Jawa Barat
Khoirul Nurwahyu, Masjid Jami		Masjid	07°02'47.63" S 107°33'30.16" T	Kabupaten Bandung, Provinsi Jawa Barat
Malabar, Masjid		Masjid	07°06'24.00" S 107°35'55.74" T	Kabupaten Bandung, Provinsi Jawa Barat
Miftahul Iman, Masjid		Masjid	07°06'09.46" S 107°34'37.16" T	Kabupaten Bandung, Provinsi Jawa Barat
Miftahul Janah, Masjid Jami		Masjid	07°07'04.73" S 107°34'03.01" T	Kabupaten Bandung, Provinsi Jawa Barat
Miftahul Khoer, Masjid		Masjid	07°00'08.73" S 107°37'34.77" T	Kabupaten Bandung, Provinsi Jawa Barat
Miftahur Rohmah, Masjid Jami		Masjid	07°04'56.57" S 107°34'05.82" T	Kabupaten Bandung, Provinsi Jawa Barat
Miftahurridho, Masjid Jami		Masjid	07°03'01.88" S 107°32'25.54" T	Kabupaten Bandung, Provinsi Jawa Barat
Miftahussalaam Al-Hambali, Masjid Jami		Masjid	07°02'33.90" S 107°33'05.94" T	Kabupaten Bandung, Provinsi Jawa Barat
Muhamadiyah, Masjid		Masjid	07°11'09.85" S 107°33'25.69" T	Kabupaten Bandung, Provinsi Jawa Barat
Mulyana, Masjid		Masjid	07°09'58.49" S 107°34'01.20" T	Kabupaten Bandung, Provinsi Jawa Barat
Nashrullah, Masjid		Masjid	07°08'03.61" S 107°41'54.49" T	Kabupaten Bandung, Provinsi Jawa Barat
Nur Ali, Masjid Jami		Masjid	07°03'26.03" S 107°46'34.04" T	Kabupaten Bandung, Provinsi Jawa Barat
Nur-Qolbi, Masjid		Masjid	07°03'27.66" S 107°46'40.61" T	Kabupaten Bandung, Provinsi Jawa Barat
Nur-Rohim, Masjid		Masjid	07°03'46.74" S 107°33'53.71" T	Kabupaten Bandung, Provinsi Jawa Barat
Nurhasanah, Masjid		Masjid	07°00'15.86" S 107°35'07.10" T	Kabupaten Bandung, Provinsi Jawa Barat
Nurul Amanah, Masjid Jami		Masjid	06°59'41.28" S 107°46'33.47" T	Kabupaten Bandung, Provinsi Jawa Barat
Nurul Anwar, Masjid		Masjid	07°07'29.86" S 107°41'49.26" T	Kabupaten Bandung, Provinsi Jawa Barat
Nurul Badri, Masjid	Masjid Al-Ikhlas	Masjid	07°04'28.98" S 107°33'13.17" T	Kabupaten Bandung, Provinsi Jawa Barat
Nurul Bayan, Masjid Jami		Masjid	07°02'31.84" S 107°33'09.80" T	Kabupaten Bandung, Provinsi Jawa Barat
Nurul Falah, Masjid		Masjid	07°12'02.78" S 107°35'46.31" T	Kabupaten Bandung, Provinsi Jawa Barat
Nurul Falah, Masjid		Masjid	07°12'56.60" S 107°40'23.79" T	Kabupaten Bandung, Provinsi Jawa Barat
Nurul Falah, Masjid		Masjid	07°04'51.04" S 107°33'11.33" T	Kabupaten Bandung, Provinsi Jawa Barat

Nama Rupabumi	Nama Lain	Unsur Rupabumi	Koordinat	Keterangan Wilayah
Nurul Hasanah, Masjid		Masjid	07°10'32.50" S 107°34'01.79" T	Kabupaten Bandung, Provinsi Jawa Barat
Nurul Hidayah, Masjid		Masjid	07°04'21.68" S 107°34'01.70" T	Kabupaten Bandung, Provinsi Jawa Barat
Nurul Huda, Masjid		Masjid	07°06'29.16" S 107°35'10.61" T	Kabupaten Bandung, Provinsi Jawa Barat
Nurul Huda, Masjid		Masjid	07°00'02.61" S 107°35'15.09" T	Kabupaten Bandung, Provinsi Jawa Barat
Nurul Huda, Masjid		Masjid	07°11'18.24" S 107°35'48.22" T	Kabupaten Bandung, Provinsi Jawa Barat
Nurul Huda, Masjid Jami		Masjid	07°04'52.86" S 107°46'38.70" T	Kabupaten Bandung, Provinsi Jawa Barat
Nurul Huda, Masjid Jami		Masjid	07°04'33.38" S 107°28'08.55" T	Kabupaten Bandung, Provinsi Jawa Barat
Nurul Ikhwan, Masjid		Masjid	07°02'43.61" S 107°33'14.10" T	Kabupaten Bandung, Provinsi Jawa Barat
Nurul Iman, Masjid		Masjid	06°59'36.01" S 107°46'44.88" T	Kabupaten Bandung, Provinsi Jawa Barat
Nurul Iman, Masjid		Masjid	07°01'39.68" S 107°47'48.49" T	Kabupaten Bandung, Provinsi Jawa Barat
Nurul Iman, Masjid		Masjid	07°05'22.18" S 107°33'44.05" T	Kabupaten Bandung, Provinsi Jawa Barat
Nurul Iman, Masjid		Masjid	07°12'43.79" S 107°35'45.00" T	Kabupaten Bandung, Provinsi Jawa Barat
Nurul Iman, Masjid		Masjid	07°13'26.50" S 107°33'57.97" T	Kabupaten Bandung, Provinsi Jawa Barat
Nurul Iman, Masjid Jami		Masjid	07°03'26.89" S 107°46'45.28" T	Kabupaten Bandung, Provinsi Jawa Barat
Nurul Yaqin, Masjid		Masjid	07°03'04.87" S 107°32'49.46" T	Kabupaten Bandung, Provinsi Jawa Barat
Nurul-Jannah, Masjid Jami		Masjid	06°58'58.80" S 107°36'26.67" T	Kabupaten Bandung, Provinsi Jawa Barat
Nurulfalah, Masjid Jami		Masjid	07°10'02.37" S 107°41'10.12" T	Kabupaten Bandung, Provinsi Jawa Barat
Nuurussalam, Masjid Jami		Masjid	07°12'44.59" S 107°40'28.29" T	Kabupaten Bandung, Provinsi Jawa Barat
Pangalengan, Masjid Besar		Masjid	07°10'37.67" S 107°34'28.18" T	Kabupaten Bandung, Provinsi Jawa Barat
Parabon, Masjid		Masjid	07°11'57.79" S 107°32'29.62" T	Kabupaten Bandung, Provinsi Jawa Barat
Raudhah Puntang, Masjid		Masjid	07°06'15.17" S 107°35'46.84" T	Kabupaten Bandung, Provinsi Jawa Barat
Riyadhul Jannah, Masjid		Masjid	07°06'04.28" S 107°34'53.22" T	Kabupaten Bandung, Provinsi Jawa Barat
Riyadul Jannah, Masjid		Masjid	07°05'54.22" S 107°34'29.05" T	Kabupaten Bandung, Provinsi Jawa Barat
Riyadul Jannah, Masjid Jami		Masjid	07°11'20.23" S 107°35'54.64" T	Kabupaten Bandung, Provinsi Jawa Barat
Rohmatul Ummah, Masjid		Masjid	07°11'16.51" S 107°35'36.79" T	Kabupaten Bandung, Provinsi Jawa Barat
Ropatul Iman, Masjid		Masjid	07°11'07.39" S 107°33'59.82" T	Kabupaten Bandung, Provinsi Jawa Barat
Sabillul Huda, Masjid Jami		Masjid	07°12'43.92" S 107°32'51.73" T	Kabupaten Bandung, Provinsi Jawa Barat
Sabilussalam, Masjid Jami		Masjid	07°12'33.15" S 107°32'56.63" T	Kabupaten Bandung, Provinsi Jawa Barat

Nama Rupabumi	Nama Lain	Unsur Rupabumi	Koordinat	Keterangan Wilayah
Syekh Kholid Al Aashimi, Masjid		Masjid	07°02'56.11" S 107°33'17.23" T	Kabupaten Bandung, Provinsi Jawa Barat
Tsuraiya, Masjid Jami		Masjid	07°06'04.66" S 107°35'25.06" T	Kabupaten Bandung, Provinsi Jawa Barat
Urwatul Wutsqa, Masjid Jami		Masjid	07°07'07.33" S 107°33'16.26" T	Kabupaten Bandung, Provinsi Jawa Barat
Sulaiman, Lanud		Pangkalan Transportasi TNI	06°58'47.00" S 107°34'11.93" T	Kabupaten Bandung, Provinsi Jawa Barat
Sembah Dalem Lamajang, Makam		Pemakaman Khusus	07°07'37.47" S 107°32'52.83" T	Kabupaten Bandung, Provinsi Jawa Barat
Al-Fath, TK		Pendidikan Anak Usia Dini	06°54'25.08" S 107°42'08.03" T	Kabupaten Bandung, Provinsi Jawa Barat
Fantasi Ceria, TK Islam		Pendidikan Anak Usia Dini	06°53'03.72" S 107°41'48.28" T	Kabupaten Bandung, Provinsi Jawa Barat
02 Arjasari, SD Negeri		Pendidikan Dasar	07°03'21.58" S 107°38'49.37" T	Kabupaten Bandung, Provinsi Jawa Barat
Adiyasa, SD Negeri		Pendidikan Dasar	06°59'34.62" S 107°44'28.12" T	Kabupaten Bandung, Provinsi Jawa Barat
Al-Fatih, SD		Pendidikan Dasar	06°59'57.12" S 107°33'13.73" T	Kabupaten Bandung, Provinsi Jawa Barat
Al-Islam, MI Swasta		Pendidikan Dasar	07°02'47.15" S 107°43'36.91" T	Kabupaten Bandung, Provinsi Jawa Barat
Al-Taftazani, SD IT		Pendidikan Dasar	07°02'00.57" S 107°32'45.70" T	Kabupaten Bandung, Provinsi Jawa Barat
Alam Insan Cemerlang, SD		Pendidikan Dasar	07°00'26.89" S 107°32'51.58" T	Kabupaten Bandung, Provinsi Jawa Barat
An-Nahdoh, MI Swasta		Pendidikan Dasar	07°12'08.51" S 107°40'13.20" T	Kabupaten Bandung, Provinsi Jawa Barat
Andir 02, SD Negeri		Pendidikan Dasar	07°00'50.71" S 107°36'44.77" T	Kabupaten Bandung, Provinsi Jawa Barat
Andir, SD Negeri		Pendidikan Dasar	07°02'28.76" S 107°42'42.89" T	Kabupaten Bandung, Provinsi Jawa Barat
Ar Rafi' Drajat, SD		Pendidikan Dasar	07°00'39.19" S 107°36'37.61" T	Kabupaten Bandung, Provinsi Jawa Barat
Argasari, SD Negeri		Pendidikan Dasar	07°10'02.52" S 107°41'08.33" T	Kabupaten Bandung, Provinsi Jawa Barat
Arjasari Barat, SD Negeri		Pendidikan Dasar	06°59'55.05" S 107°32'33.06" T	Kabupaten Bandung, Provinsi Jawa Barat
Astakrama, SD Negeri		Pendidikan Dasar	07°04'07.82" S 107°29'16.63" T	Kabupaten Bandung, Provinsi Jawa Barat
At-Taqwim, SD IT		Pendidikan Dasar	07°00'35.97" S 107°32'46.41" T	Kabupaten Bandung, Provinsi Jawa Barat
Babakan 01, SD Negeri		Pendidikan Dasar	07°04'12.62" S 107°41'41.89" T	Kabupaten Bandung, Provinsi Jawa Barat
Babakan 03, SD Negeri		Pendidikan Dasar	07°04'43.55" S 107°41'30.92" T	Kabupaten Bandung, Provinsi Jawa Barat
Babakan Loa, SD Negeri		Pendidikan Dasar	07°04'16.69" S 107°47'07.46" T	Kabupaten Bandung, Provinsi Jawa Barat
Babakan Siliwangi, SD Negeri		Pendidikan Dasar	07°04'09.34" S 107°39'16.76" T	Kabupaten Bandung, Provinsi Jawa Barat
Babakan Sukamulya, SD Negeri		Pendidikan Dasar	06°59'17.11" S 107°45'18.46" T	Kabupaten Bandung, Provinsi Jawa Barat
Babakan Tanjung, SD Negeri		Pendidikan Dasar	06°58'24.64" S 107°37'20.33" T	Kabupaten Bandung, Provinsi Jawa Barat



Nama Rupabumi	Nama Lain	Unsur Rupabumi	Koordinat	Keterangan Wilayah
Bahtera Nuh, SD IT		Pendidikan Dasar	07°01'57.27" S 107°32'48.38" T	Kabupaten Bandung, Provinsi Jawa Barat
Baleendah, SD Negeri		Pendidikan Dasar	07°00'46.98" S 107°37'37.69" T	Kabupaten Bandung, Provinsi Jawa Barat
Banjaran 01, SD Negeri		Pendidikan Dasar	07°02'52.30" S 107°35'20.92" T	Kabupaten Bandung, Provinsi Jawa Barat
Banjaran 02, SD Negeri		Pendidikan Dasar	07°02'56.17" S 107°35'18.97" T	Kabupaten Bandung, Provinsi Jawa Barat
Baranangsiang, SD Negeri		Pendidikan Dasar	07°01'57.63" S 107°41'54.01" T	Kabupaten Bandung, Provinsi Jawa Barat
Batukarut 01, SD Negeri		Pendidikan Dasar	07°02'47.09" S 107°36'05.81" T	Kabupaten Bandung, Provinsi Jawa Barat
Batukarut 04, SD Negeri		Pendidikan Dasar	07°02'49.53" S 107°36'07.59" T	Kabupaten Bandung, Provinsi Jawa Barat
Batumukti, SD Negeri		Pendidikan Dasar	07°05'49.00" S 107°33'52.59" T	Kabupaten Bandung, Provinsi Jawa Barat
Bhaktiwinaya 02, SD Negeri		Pendidikan Dasar	07°03'47.13" S 107°33'46.63" T	Kabupaten Bandung, Provinsi Jawa Barat
Binikmatihl Ikhwaana, MTs		Pendidikan Dasar	06°59'58.18" S 107°32'53.34" T	Kabupaten Bandung, Provinsi Jawa Barat
Bojongasih 02, SD		Pendidikan Dasar	06°59'05.09" S 107°37'11.05" T	Kabupaten Bandung, Provinsi Jawa Barat
Bojongemas 04, SD Negeri		Pendidikan Dasar	07°00'37.27" S 107°43'58.21" T	Kabupaten Bandung, Provinsi Jawa Barat
Bojonggadog, SD Negeri		Pendidikan Dasar	07°04'55.28" S 107°26'36.95" T	Kabupaten Bandung, Provinsi Jawa Barat
Bojongloa 02, SD Negeri		Pendidikan Dasar	06°57'31.53" S 107°45'52.62" T	Kabupaten Bandung, Provinsi Jawa Barat
Bojongloa 03, SD Negeri		Pendidikan Dasar	06°57'11.50" S 107°45'56.39" T	Kabupaten Bandung, Provinsi Jawa Barat
Bojongmalaka 01, SD Negeri		Pendidikan Dasar	07°00'05.13" S 107°36'31.40" T	Kabupaten Bandung, Provinsi Jawa Barat
Bungalawang, SD Negeri		Pendidikan Dasar	07°06'11.72" S 107°35'33.61" T	Kabupaten Bandung, Provinsi Jawa Barat
Buniasih, SD Negeri		Pendidikan Dasar	07°12'41.70" S 107°40'25.06" T	Kabupaten Bandung, Provinsi Jawa Barat
Cangkuang 05, SD Negeri		Pendidikan Dasar	06°58'24.93" S 107°36'05.89" T	Kabupaten Bandung, Provinsi Jawa Barat
Cendikia Qurani, SMP IT		Pendidikan Dasar	07°02'45.42" S 107°35'59.00" T	Kabupaten Bandung, Provinsi Jawa Barat
Ciakar, SD Negeri		Pendidikan Dasar	07°11'39.79" S 107°41'50.37" T	Kabupaten Bandung, Provinsi Jawa Barat
Ciapus 01, SD Negeri		Pendidikan Dasar	07°03'30.35" S 107°35'22.87" T	Kabupaten Bandung, Provinsi Jawa Barat
Cibadak 01, SD Negeri		Pendidikan Dasar	06°59'13.84" S 107°36'56.51" T	Kabupaten Bandung, Provinsi Jawa Barat
Cibadak, SD Negeri		Pendidikan Dasar	07°11'38.78" S 107°21'47.29" T	Kabupaten Bandung, Provinsi Jawa Barat
Cibeet 03, SD Negeri		Pendidikan Dasar	07°04'55.38" S 107°45'34.11" T	Kabupaten Bandung, Provinsi Jawa Barat
Cibeureum 01, SD Negeri		Pendidikan Dasar	07°11'37.86" S 107°40'10.34" T	Kabupaten Bandung, Provinsi Jawa Barat
Cibeureum 02, SD Negeri		Pendidikan Dasar	07°11'37.75" S 107°40'09.71" T	Kabupaten Bandung, Provinsi Jawa Barat
Cibeureum, MI Swasta		Pendidikan Dasar	07°11'39.92" S 107°40'27.37" T	Kabupaten Bandung, Provinsi Jawa Barat



Nama Rupabumi	Nama Lain	Unsur Rupabumi	Koordinat	Keterangan Wilayah
Cibodas, SD Negeri		Pendidikan Dasar	07°05'10.83" S 107°26'05.87" T	Kabupaten Bandung, Provinsi Jawa Barat
Ciborerang 01, SD Negeri		Pendidikan Dasar	06°59'42.40" S 107°34'32.17" T	Kabupaten Bandung, Provinsi Jawa Barat
Ciborerang 02, SD Negeri		Pendidikan Dasar	06°59'35.63" S 107°34'04.53" T	Kabupaten Bandung, Provinsi Jawa Barat
Cigentur 02, SD Negeri		Pendidikan Dasar	07°01'40.47" S 107°47'48.55" T	Kabupaten Bandung, Provinsi Jawa Barat
Cigentur 03, SD Negeri		Pendidikan Dasar	07°01'40.48" S 107°47'47.42" T	Kabupaten Bandung, Provinsi Jawa Barat
Cihalimun 01, SD Negeri		Pendidikan Dasar	07°11'16.64" S 107°40'50.73" T	Kabupaten Bandung, Provinsi Jawa Barat
Cihampelas, SD Negeri		Pendidikan Dasar	07°03'49.04" S 107°46'13.54" T	Kabupaten Bandung, Provinsi Jawa Barat
Cihawuk, SD Negeri		Pendidikan Dasar	07°11'13.90" S 107°42'02.29" T	Kabupaten Bandung, Provinsi Jawa Barat
Ciherang, SD Negeri		Pendidikan Dasar	06°58'16.93" S 107°46'11.53" T	Kabupaten Bandung, Provinsi Jawa Barat
Cijagra 01, SD Negeri		Pendidikan Dasar	06°59'15.02" S 107°33'09.72" T	Kabupaten Bandung, Provinsi Jawa Barat
Cijembar, SD Negeri		Pendidikan Dasar	07°11'01.93" S 107°34'15.28" T	Kabupaten Bandung, Provinsi Jawa Barat
Cikalamiring, SD Negeri		Pendidikan Dasar	06°53'15.38" S 107°43'16.81" T	Kabupaten Bandung, Provinsi Jawa Barat
Cikaliki, SD Negeri		Pendidikan Dasar	07°10'39.65" S 107°34'32.24" T	Kabupaten Bandung, Provinsi Jawa Barat
Cikalong 01, SD Negeri		Pendidikan Dasar	07°06'46.03" S 107°33'23.50" T	Kabupaten Bandung, Provinsi Jawa Barat
Cikalong 02, SD Negeri		Pendidikan Dasar	07°06'46.53" S 107°33'23.38" T	Kabupaten Bandung, Provinsi Jawa Barat
Cikoneng, SD Negeri		Pendidikan Dasar	07°04'30.26" S 107°28'16.71" T	Kabupaten Bandung, Provinsi Jawa Barat
Cikuya 03, SD Negeri		Pendidikan Dasar	06°59'40.80" S 107°50'14.14" T	Kabupaten Bandung, Provinsi Jawa Barat
Cikuya 1, SD Negeri		Pendidikan Dasar	07°03'12.95" S 107°32'07.63" T	Kabupaten Bandung, Provinsi Jawa Barat
Cikuya 2, SD Negeri		Pendidikan Dasar	06°59'02.83" S 107°49'48.61" T	Kabupaten Bandung, Provinsi Jawa Barat
Ciluncat 1, SD Negeri		Pendidikan Dasar	07°02'36.87" S 107°33'05.77" T	Kabupaten Bandung, Provinsi Jawa Barat
Ciluncat 2, SD Negeri		Pendidikan Dasar	07°02'35.67" S 107°33'06.80" T	Kabupaten Bandung, Provinsi Jawa Barat
Cimaung, SD Negeri		Pendidikan Dasar	07°05'15.86" S 107°33'48.23" T	Kabupaten Bandung, Provinsi Jawa Barat
Cinangka 2, SD Negeri		Pendidikan Dasar	06°53'53.71" S 107°42'14.04" T	Kabupaten Bandung, Provinsi Jawa Barat
Cinangka 3, SD Negeri		Pendidikan Dasar	06°53'52.27" S 107°42'14.33" T	Kabupaten Bandung, Provinsi Jawa Barat
Ciodeng, SD Negeri		Pendidikan Dasar	06°58'59.07" S 107°36'18.47" T	Kabupaten Bandung, Provinsi Jawa Barat
Cipagalo 1, SD Negeri		Pendidikan Dasar	06°58'00.16" S 107°38'14.62" T	Kabupaten Bandung, Provinsi Jawa Barat
Cipaku 01, SD Negeri		Pendidikan Dasar	07°03'17.90" S 107°46'43.42" T	Kabupaten Bandung, Provinsi Jawa Barat
Cipangisikan, SD Negeri		Pendidikan Dasar	07°11'04.80" S 107°22'23.44" T	Kabupaten Bandung, Provinsi Jawa Barat

Nama Rupabumi	Nama Lain	Unsur Rupabumi	Koordinat	Keterangan Wilayah
Cipeujeuh 01, SD Negeri		Pendidikan Dasar	07°05'17.00" S 107°42'27.34" T	Kabupaten Bandung, Provinsi Jawa Barat
Ciranjang 01, SD Negeri		Pendidikan Dasar	07°07'12.93" S 107°26'30.46" T	Kabupaten Bandung, Provinsi Jawa Barat
Ciranjang 02, SD Negeri		Pendidikan Dasar	07°07'13.14" S 107°26'31.33" T	Kabupaten Bandung, Provinsi Jawa Barat
Cirawa 01, SD Negeri		Pendidikan Dasar	07°10'46.70" S 107°40'44.24" T	Kabupaten Bandung, Provinsi Jawa Barat
Cirengit, SD Negeri		Pendidikan Dasar	07°02'08.20" S 107°34'33.23" T	Kabupaten Bandung, Provinsi Jawa Barat
Cirip, SD		Pendidikan Dasar	07°05'56.33" S 107°34'19.48" T	Kabupaten Bandung, Provinsi Jawa Barat
Cisalak, SD Negeri		Pendidikan Dasar	07°04'20.48" S 107°32'30.75" T	Kabupaten Bandung, Provinsi Jawa Barat
Cisondari 01, SD Negeri		Pendidikan Dasar	07°05'33.99" S 107°28'45.04" T	Kabupaten Bandung, Provinsi Jawa Barat
Citalaksana, SD Negeri		Pendidikan Dasar	07°04'34.44" S 107°31'20.94" T	Kabupaten Bandung, Provinsi Jawa Barat
Citawa, SD Negeri		Pendidikan Dasar	07°13'52.49" S 107°38'26.51" T	Kabupaten Bandung, Provinsi Jawa Barat
Ciwaru, SD Negeri		Pendidikan Dasar	06°53'55.23" S 107°43'06.62" T	Kabupaten Bandung, Provinsi Jawa Barat
Culamega, SD Negeri		Pendidikan Dasar	07°03'28.90" S 107°29'38.81" T	Kabupaten Bandung, Provinsi Jawa Barat
Dangdang 01, SD Negeri		Pendidikan Dasar	07°09'38.22" S 107°41'37.62" T	Kabupaten Bandung, Provinsi Jawa Barat
Dangdang 02, SD Negeri		Pendidikan Dasar	07°10'40.98" S 107°41'30.11" T	Kabupaten Bandung, Provinsi Jawa Barat
Darul Hikam 2, SD Swasta		Pendidikan Dasar	06°58'01.01" S 107°45'33.97" T	Kabupaten Bandung, Provinsi Jawa Barat
Darul Muawanah, MI Swasta		Pendidikan Dasar	06°57'48.32" S 107°46'41.33" T	Kabupaten Bandung, Provinsi Jawa Barat
Dayeuhkolot 03, SD Negeri		Pendidikan Dasar	06°59'04.03" S 107°37'27.34" T	Kabupaten Bandung, Provinsi Jawa Barat
Dayeuhkolot 05, SD Negeri		Pendidikan Dasar	06°59'14.00" S 107°37'31.74" T	Kabupaten Bandung, Provinsi Jawa Barat
Dayeuhkolot 06, SD Negeri		Pendidikan Dasar	06°59'02.13" S 107°37'24.68" T	Kabupaten Bandung, Provinsi Jawa Barat
Dayeuhkolot 07, SD Negeri		Pendidikan Dasar	06°59'23.96" S 107°37'33.80" T	Kabupaten Bandung, Provinsi Jawa Barat
Dayeuhkolot 09, SD Negeri		Pendidikan Dasar	06°59'02.15" S 107°37'45.63" T	Kabupaten Bandung, Provinsi Jawa Barat
Drawati 01, SD Negeri		Pendidikan Dasar	07°03'39.17" S 107°47'34.36" T	Kabupaten Bandung, Provinsi Jawa Barat
Drawati 02, SD Negeri		Pendidikan Dasar	07°04'29.76" S 107°47'30.16" T	Kabupaten Bandung, Provinsi Jawa Barat
Dwikarya, SD Negeri		Pendidikan Dasar	07°11'28.33" S 107°34'29.33" T	Kabupaten Bandung, Provinsi Jawa Barat
Gamblang, SD Negeri		Pendidikan Dasar	07°01'21.48" S 107°46'56.88" T	Kabupaten Bandung, Provinsi Jawa Barat
Gunungleutik 02, SD Negeri		Pendidikan Dasar	07°02'11.77" S 107°42'12.12" T	Kabupaten Bandung, Provinsi Jawa Barat
Gunungleutik 03, SD Negeri		Pendidikan Dasar	07°02'07.87" S 107°42'26.71" T	Kabupaten Bandung, Provinsi Jawa Barat
Gunungleutik 04, SD Negeri		Pendidikan Dasar	07°02'06.82" S 107°42'30.21" T	Kabupaten Bandung, Provinsi Jawa Barat

Nama Rupabumi	Nama Lain	Unsur Rupabumi	Koordinat	Keterangan Wilayah
Ibun 02, SD Negeri		Pendidikan Dasar	07°06'01.06" S 107°45'49.89" T	Kabupaten Bandung, Provinsi Jawa Barat
Ibun 03, SD Negeri		Pendidikan Dasar	07°06'01.06" S 107°45'49.89" T	Kabupaten Bandung, Provinsi Jawa Barat
Indragiri 1, SD Negeri		Pendidikan Dasar	07°08'39.47" S 107°20'26.22" T	Kabupaten Bandung, Provinsi Jawa Barat
Indragiri 2, SD Negeri		Pendidikan Dasar	07°08'35.23" S 107°20'34.01" T	Kabupaten Bandung, Provinsi Jawa Barat
Jagabaya 01, SD Negeri		Pendidikan Dasar	07°04'38.34" S 107°33'50.31" T	Kabupaten Bandung, Provinsi Jawa Barat
Jagabaya 02, SD Negeri		Pendidikan Dasar	07°04'18.89" S 107°33'56.04" T	Kabupaten Bandung, Provinsi Jawa Barat
Jati 01, SD Negeri		Pendidikan Dasar	06°58'54.03" S 107°36'59.78" T	Kabupaten Bandung, Provinsi Jawa Barat
Jati 02, SD Negeri		Pendidikan Dasar	06°58'51.92" S 107°37'00.05" T	Kabupaten Bandung, Provinsi Jawa Barat
Jati 03, SD Negeri		Pendidikan Dasar	06°58'53.37" S 107°37'00.28" T	Kabupaten Bandung, Provinsi Jawa Barat
Jelegong 01, SD Negeri		Pendidikan Dasar	06°57'29.90" S 107°46'28.66" T	Kabupaten Bandung, Provinsi Jawa Barat
Jeruk Mipis, SD Negeri		Pendidikan Dasar	06°59'47.53" S 107°43'55.19" T	Kabupaten Bandung, Provinsi Jawa Barat
Juntigirang 01, SD Negeri		Pendidikan Dasar	07°01'23.98" S 107°32'59.27" T	Kabupaten Bandung, Provinsi Jawa Barat
Juntihilir 01, SD Negeri		Pendidikan Dasar	07°00'09.19" S 107°33'55.25" T	Kabupaten Bandung, Provinsi Jawa Barat
Juntihilir 02, SD Negeri		Pendidikan Dasar	06°59'31.01" S 107°33'35.54" T	Kabupaten Bandung, Provinsi Jawa Barat
Juntihilir 04, SD Negeri		Pendidikan Dasar	07°00'08.72" S 107°33'55.07" T	Kabupaten Bandung, Provinsi Jawa Barat
Karapiak 01, SD Negeri		Pendidikan Dasar	06°58'02.98" S 107°49'04.25" T	Kabupaten Bandung, Provinsi Jawa Barat
Karapiak 02, SD Negeri		Pendidikan Dasar	06°58'02.91" S 107°49'05.29" T	Kabupaten Bandung, Provinsi Jawa Barat
Karyawinaya, SD Negeri		Pendidikan Dasar	07°05'05.43" S 107°33'49.37" T	Kabupaten Bandung, Provinsi Jawa Barat
Kedokan, SD Negeri		Pendidikan Dasar	07°04'40.03" S 107°41'11.35" T	Kabupaten Bandung, Provinsi Jawa Barat
Kencana Indah 01, SD Negeri		Pendidikan Dasar	06°58'35.30" S 107°45'17.18" T	Kabupaten Bandung, Provinsi Jawa Barat
Kencana Indah 02, SD Negeri		Pendidikan Dasar	06°58'31.02" S 107°45'33.53" T	Kabupaten Bandung, Provinsi Jawa Barat
Kencana Indah 03, SD Negeri		Pendidikan Dasar	06°58'08.42" S 107°45'35.73" T	Kabupaten Bandung, Provinsi Jawa Barat
Kertasari 01, SD Negeri		Pendidikan Dasar	07°13'59.85" S 107°39'29.84" T	Kabupaten Bandung, Provinsi Jawa Barat
Kertawesi, SD Negeri		Pendidikan Dasar	07°05'12.00" S 107°27'49.07" T	Kabupaten Bandung, Provinsi Jawa Barat
Kiarapayung 01, SD Negeri		Pendidikan Dasar	07°04'22.29" S 107°36'10.41" T	Kabupaten Bandung, Provinsi Jawa Barat
Kopo 01, SD Negeri		Pendidikan Dasar	07°00'18.84" S 107°31'34.96" T	Kabupaten Bandung, Provinsi Jawa Barat
Korpri 01, SD Negeri		Pendidikan Dasar	07°00'17.75" S 107°37'02.10" T	Kabupaten Bandung, Provinsi Jawa Barat
Kulalet 01, SD Negeri		Pendidikan Dasar	07°00'18.20" S 107°36'56.94" T	Kabupaten Bandung, Provinsi Jawa Barat

<b>Nama Rupabumi</b>	<b>Nama Lain</b>	<b>Unsur Rupabumi</b>	<b>Koordinat</b>	<b>Keterangan Wilayah</b>
Langensari, SD Negeri		Pendidikan Dasar	07°05'15.63" S 107°34'21.68" T	Kabupaten Bandung, Provinsi Jawa Barat
Lebak Muncang 01, SD Negeri		Pendidikan Dasar	07°05'50.55" S 107°26'09.46" T	Kabupaten Bandung, Provinsi Jawa Barat
Lebak Muncang 02, SD Negeri		Pendidikan Dasar	07°05'23.12" S 107°26'58.07" T	Kabupaten Bandung, Provinsi Jawa Barat
Lebaksari, SD Negeri		Pendidikan Dasar	07°11'35.64" S 107°40'34.27" T	Kabupaten Bandung, Provinsi Jawa Barat
Lebakwangi 01, SD Negeri		Pendidikan Dasar	07°02'47.10" S 107°36'17.42" T	Kabupaten Bandung, Provinsi Jawa Barat
Lembangsari, SD Negeri		Pendidikan Dasar	07°12'29.63" S 107°40'04.79" T	Kabupaten Bandung, Provinsi Jawa Barat
Lengkong, SD Negeri		Pendidikan Dasar	06°58'34.93" S 107°38'06.27" T	Kabupaten Bandung, Provinsi Jawa Barat
Leuwi Bandung 01, SD Negeri		Pendidikan Dasar	06°59'12.71" S 107°37'47.10" T	Kabupaten Bandung, Provinsi Jawa Barat
Leuwi Bandung 02, SD Negeri		Pendidikan Dasar	06°59'11.66" S 107°37'48.11" T	Kabupaten Bandung, Provinsi Jawa Barat
Linggar 01, SD Negeri		Pendidikan Dasar	06°57'55.43" S 107°47'52.18" T	Kabupaten Bandung, Provinsi Jawa Barat
Linggar 02, SD Negeri		Pendidikan Dasar	06°57'56.71" S 107°47'51.58" T	Kabupaten Bandung, Provinsi Jawa Barat
Linggar 04, SD Negeri		Pendidikan Dasar	06°58'25.15" S 107°47'23.81" T	Kabupaten Bandung, Provinsi Jawa Barat
Linggar 05, SD Negeri		Pendidikan Dasar	06°57'49.20" S 107°47'30.01" T	Kabupaten Bandung, Provinsi Jawa Barat
Liomadur, SD Negeri		Pendidikan Dasar	07°04'31.27" S 107°41'54.05" T	Kabupaten Bandung, Provinsi Jawa Barat
Liosari, SD Negeri		Pendidikan Dasar	07°02'10.28" S 107°42'08.41" T	Kabupaten Bandung, Provinsi Jawa Barat
Lodaya, SD Negeri		Pendidikan Dasar	07°13'59.11" S 107°39'52.71" T	Kabupaten Bandung, Provinsi Jawa Barat
Maarif, MI Swasta		Pendidikan Dasar	06°59'41.95" S 107°46'28.17" T	Kabupaten Bandung, Provinsi Jawa Barat
Malabar 01, SD Negeri		Pendidikan Dasar	07°12'52.88" S 107°35'50.31" T	Kabupaten Bandung, Provinsi Jawa Barat
Malaka, SD Negeri		Pendidikan Dasar	06°58'27.70" S 107°51'09.08" T	Kabupaten Bandung, Provinsi Jawa Barat
Malakasari, SD Negeri		Pendidikan Dasar	07°02'47.43" S 107°33'02.29" T	Kabupaten Bandung, Provinsi Jawa Barat
Mardi Utama, SD Negeri		Pendidikan Dasar	07°11'30.86" S 107°34'51.32" T	Kabupaten Bandung, Provinsi Jawa Barat
Mekarbakti, SD Negeri		Pendidikan Dasar	07°06'26.29" S 107°34'20.03" T	Kabupaten Bandung, Provinsi Jawa Barat
Mekarjaya, SD Negeri		Pendidikan Dasar	07°02'14.09" S 107°47'33.07" T	Kabupaten Bandung, Provinsi Jawa Barat
Mekarlaksana, SD Negeri		Pendidikan Dasar	06°53'57.95" S 107°44'22.51" T	Kabupaten Bandung, Provinsi Jawa Barat
Mekarmaju, SD Negeri		Pendidikan Dasar	07°05'16.91" S 107°28'14.88" T	Kabupaten Bandung, Provinsi Jawa Barat
Mekarwangi, SD Negeri		Pendidikan Dasar	06°59'20.41" S 107°31'02.47" T	Kabupaten Bandung, Provinsi Jawa Barat
Mekarwangi, SD Negeri		Pendidikan Dasar	07°04'21.69" S 107°33'18.51" T	Kabupaten Bandung, Provinsi Jawa Barat
Moh Madta, SD Negeri		Pendidikan Dasar	07°12'02.18" S 107°41'03.60" T	Kabupaten Bandung, Provinsi Jawa Barat

Nama Rupabumi	Nama Lain	Unsur Rupabumi	Koordinat	Keterangan Wilayah
Muaraciwidey, SD Negeri		Pendidikan Dasar	06°58'49.48" S 107°33'12.29" T	Kabupaten Bandung, Provinsi Jawa Barat
Muhammadiyah 4, SD		Pendidikan Dasar	07°00'00.77" S 107°36'30.39" T	Kabupaten Bandung, Provinsi Jawa Barat
Muhammadiyah 5, SD		Pendidikan Dasar	07°04'36.99" S 107°41'23.58" T	Kabupaten Bandung, Provinsi Jawa Barat
Muhammadiyah, MI Swasta		Pendidikan Dasar	06°57'32.43" S 107°46'46.62" T	Kabupaten Bandung, Provinsi Jawa Barat
Mulyabakti, SD Negeri		Pendidikan Dasar	07°07'01.86" S 107°33'56.82" T	Kabupaten Bandung, Provinsi Jawa Barat
Mulyasari, SD Negeri		Pendidikan Dasar	07°10'53.07" S 107°33'32.18" T	Kabupaten Bandung, Provinsi Jawa Barat
Nagrak 2, SD Negeri		Pendidikan Dasar	07°03'18.55" S 107°32'56.11" T	Kabupaten Bandung, Provinsi Jawa Barat
Nangela, SD Negeri		Pendidikan Dasar	07°03'40.05" S 107°46'51.35" T	Kabupaten Bandung, Provinsi Jawa Barat
Nanjungmekar, SD Negeri		Pendidikan Dasar	06°58'29.41" S 107°48'23.93" T	Kabupaten Bandung, Provinsi Jawa Barat
Narawita 1, SD Negeri		Pendidikan Dasar	07°00'41.09" S 107°51'01.25" T	Kabupaten Bandung, Provinsi Jawa Barat
Neglasari, SD Negeri		Pendidikan Dasar	07°11'14.38" S 107°40'21.47" T	Kabupaten Bandung, Provinsi Jawa Barat
Nurul Huda, MI Swasta		Pendidikan Dasar	06°59'53.39" S 107°47'32.75" T	Kabupaten Bandung, Provinsi Jawa Barat
Nurul Huda, MI Swasta		Pendidikan Dasar	06°59'41.78" S 107°37'18.48" T	Kabupaten Bandung, Provinsi Jawa Barat
Nusa Indah, SD Negeri		Pendidikan Dasar	06°58'23.63" S 107°45'34.04" T	Kabupaten Bandung, Provinsi Jawa Barat
Pacet 01, SD Negeri		Pendidikan Dasar	07°09'38.97" S 107°41'27.13" T	Kabupaten Bandung, Provinsi Jawa Barat
Padaasih, SD Negeri		Pendidikan Dasar	07°03'43.56" S 107°47'15.35" T	Kabupaten Bandung, Provinsi Jawa Barat
Pagelaran, SD Negeri		Pendidikan Dasar	07°09'53.91" S 107°41'31.49" T	Kabupaten Bandung, Provinsi Jawa Barat
Palalangon, SD Negeri		Pendidikan Dasar	06°52'36.89" S 107°43'12.92" T	Kabupaten Bandung, Provinsi Jawa Barat
Pangalengan 01, SD Negeri		Pendidikan Dasar	07°10'12.09" S 107°34'23.15" T	Kabupaten Bandung, Provinsi Jawa Barat
Pangalengan 04, SD Negeri		Pendidikan Dasar	07°10'37.70" S 107°34'20.80" T	Kabupaten Bandung, Provinsi Jawa Barat
Pangalengan 05, SD Negeri		Pendidikan Dasar	07°10'38.58" S 107°34'32.26" T	Kabupaten Bandung, Provinsi Jawa Barat
Pangalengan 07, SD Negeri		Pendidikan Dasar	07°10'42.61" S 107°34'32.45" T	Kabupaten Bandung, Provinsi Jawa Barat
Pangalengan 08, SD Negeri		Pendidikan Dasar	07°10'37.59" S 107°34'19.63" T	Kabupaten Bandung, Provinsi Jawa Barat
Pangauban 01, SD Negeri		Pendidikan Dasar	07°00'31.64" S 107°32'54.36" T	Kabupaten Bandung, Provinsi Jawa Barat
Pangauban 02, SD Negeri		Pendidikan Dasar	07°00'31.80" S 107°32'54.79" T	Kabupaten Bandung, Provinsi Jawa Barat
Pangauban, SD Negeri		Pendidikan Dasar	07°03'49.99" S 107°35'24.56" T	Kabupaten Bandung, Provinsi Jawa Barat
Panorama, SD Negeri		Pendidikan Dasar	07°04'08.59" S 107°34'47.93" T	Kabupaten Bandung, Provinsi Jawa Barat
Panundaan, SD Negeri		Pendidikan Dasar	07°07'03.84" S 107°26'07.16" T	Kabupaten Bandung, Provinsi Jawa Barat

Nama Rupabumi	Nama Lain	Unsur Rupabumi	Koordinat	Keterangan Wilayah
Panyadap 01, SD Negeri		Pendidikan Dasar	07°01'37.36" S 107°46'06.11" T	Kabupaten Bandung, Provinsi Jawa Barat
Pasanggrahan, SD Negeri		Pendidikan Dasar	07°06'01.06" S 107°45'49.89" T	Kabupaten Bandung, Provinsi Jawa Barat
Pasigaran, SD Negeri		Pendidikan Dasar	06°59'01.42" S 107°37'24.85" T	Kabupaten Bandung, Provinsi Jawa Barat
Pasirhuni 01, SD Negeri		Pendidikan Dasar	07°05'40.68" S 107°34'41.33" T	Kabupaten Bandung, Provinsi Jawa Barat
Pasirhuni 02, SD Negeri		Pendidikan Dasar	07°05'42.73" S 107°34'43.38" T	Kabupaten Bandung, Provinsi Jawa Barat
Pasirluhur, SD Negeri		Pendidikan Dasar	06°53'01.10" S 107°42'32.69" T	Kabupaten Bandung, Provinsi Jawa Barat
Pasirmulya 01, SD Negeri		Pendidikan Dasar	07°10'18.85" S 107°35'06.17" T	Kabupaten Bandung, Provinsi Jawa Barat
Pasirmulya 02, SD Negeri		Pendidikan Dasar	07°10'18.85" S 107°34'55.55" T	Kabupaten Bandung, Provinsi Jawa Barat
Pasirparos, SD Negeri		Pendidikan Dasar	07°00'33.36" S 107°37'17.44" T	Kabupaten Bandung, Provinsi Jawa Barat
Patrol 03, SD Negeri		Pendidikan Dasar	07°00'20.43" S 107°46'26.25" T	Kabupaten Bandung, Provinsi Jawa Barat
Pelita Bakti, SD Negeri		Pendidikan Dasar	07°12'08.73" S 107°34'08.20" T	Kabupaten Bandung, Provinsi Jawa Barat
Pelita Jaya, SD Negeri		Pendidikan Dasar	07°11'15.92" S 107°35'35.52" T	Kabupaten Bandung, Provinsi Jawa Barat
Pelita, SD Negeri		Pendidikan Dasar	06°58'20.27" S 107°51'09.75" T	Kabupaten Bandung, Provinsi Jawa Barat
Persis 23, MI Swasta		Pendidikan Dasar	07°01'59.39" S 107°34'18.12" T	Kabupaten Bandung, Provinsi Jawa Barat
Pinggirsari 01, SD Negeri		Pendidikan Dasar	07°11'27.83" S 107°42'23.76" T	Kabupaten Bandung, Provinsi Jawa Barat
Pinggirsari 01, SD Negeri		Pendidikan Dasar	07°03'27.92" S 107°39'11.28" T	Kabupaten Bandung, Provinsi Jawa Barat
Plered, SD Negeri		Pendidikan Dasar	07°12'17.94" S 107°41'29.41" T	Kabupaten Bandung, Provinsi Jawa Barat
Puncakmulya, SD Negeri		Pendidikan Dasar	07°11'23.18" S 107°42'08.31" T	Kabupaten Bandung, Provinsi Jawa Barat
Puntangsari, SD Negeri		Pendidikan Dasar	07°05'58.76" S 107°34'52.93" T	Kabupaten Bandung, Provinsi Jawa Barat
Purbasari, SD Negeri		Pendidikan Dasar	07°14'38.60" S 107°35'38.02" T	Kabupaten Bandung, Provinsi Jawa Barat
Purwawinaya, SD Negeri		Pendidikan Dasar	07°03'38.19" S 107°34'59.09" T	Kabupaten Bandung, Provinsi Jawa Barat
Pusakaresmi, SD Negeri		Pendidikan Dasar	07°05'19.48" S 107°33'24.04" T	Kabupaten Bandung, Provinsi Jawa Barat
Rancaating 01, SD Negeri		Pendidikan Dasar	07°00'09.09" S 107°44'01.30" T	Kabupaten Bandung, Provinsi Jawa Barat
Rancabali, SD Negeri		Pendidikan Dasar	07°09'07.19" S 107°22'26.46" T	Kabupaten Bandung, Provinsi Jawa Barat
Rancabango, SD Negeri		Pendidikan Dasar	06°58'10.20" S 107°43'58.50" T	Kabupaten Bandung, Provinsi Jawa Barat
Rancabogo, SD Negeri		Pendidikan Dasar	06°58'54.46" S 107°46'07.73" T	Kabupaten Bandung, Provinsi Jawa Barat
Rancaekek 02, SD Negeri		Pendidikan Dasar	06°57'36.08" S 107°45'23.51" T	Kabupaten Bandung, Provinsi Jawa Barat
Rancaekek 05, SD Negeri		Pendidikan Dasar	06°57'49.57" S 107°44'40.22" T	Kabupaten Bandung, Provinsi Jawa Barat



<b>Nama Rupabumi</b>	<b>Nama Lain</b>	<b>Unsur Rupabumi</b>	<b>Koordinat</b>	<b>Keterangan Wilayah</b>
Rancaekek 07, SD Negeri		Pendidikan Dasar	06°57'39.89" S 107°45'03.88" T	Kabupaten Bandung, Provinsi Jawa Barat
Rancaekek 09, SD Negeri		Pendidikan Dasar	06°57'49.20" S 107°44'40.95" T	Kabupaten Bandung, Provinsi Jawa Barat
Rancaheulang, SD Negeri		Pendidikan Dasar	07°03'46.99" S 107°41'56.42" T	Kabupaten Bandung, Provinsi Jawa Barat
Rancakasumba 01, SD Negeri		Pendidikan Dasar	07°00'40.88" S 107°43'33.14" T	Kabupaten Bandung, Provinsi Jawa Barat
Rancakendal, SD Negeri		Pendidikan Dasar	06°58'05.21" S 107°46'29.18" T	Kabupaten Bandung, Provinsi Jawa Barat
Rancanilem, SD Negeri		Pendidikan Dasar	06°58'15.10" S 107°45'47.80" T	Kabupaten Bandung, Provinsi Jawa Barat
Rancapanjang, SD Negeri		Pendidikan Dasar	06°59'11.58" S 107°35'45.43" T	Kabupaten Bandung, Provinsi Jawa Barat
Rancawalini, SD Negeri		Pendidikan Dasar	07°08'40.38" S 107°23'12.23" T	Kabupaten Bandung, Provinsi Jawa Barat
Reumacidung, SD Negeri		Pendidikan Dasar	07°04'48.67" S 107°46'48.38" T	Kabupaten Bandung, Provinsi Jawa Barat
Sanghiang, SD Negeri		Pendidikan Dasar	07°05'19.01" S 107°48'05.47" T	Kabupaten Bandung, Provinsi Jawa Barat
Sekemandung 1, SD Negeri		Pendidikan Dasar	06°53'37.52" S 107°41'48.98" T	Kabupaten Bandung, Provinsi Jawa Barat
Sekemandung 2, SD Negeri		Pendidikan Dasar	06°53'37.82" S 107°41'49.86" T	Kabupaten Bandung, Provinsi Jawa Barat
Setragalih 1, SD Negeri		Pendidikan Dasar	07°02'46.11" S 107°33'25.56" T	Kabupaten Bandung, Provinsi Jawa Barat
Setragalih 2, SD Negeri		Pendidikan Dasar	07°02'44.86" S 107°33'25.49" T	Kabupaten Bandung, Provinsi Jawa Barat
Sidamukti, SD Negeri		Pendidikan Dasar	07°10'38.65" S 107°34'00.67" T	Kabupaten Bandung, Provinsi Jawa Barat
Silih Asih, SD Negeri		Pendidikan Dasar	07°12'56.83" S 107°40'19.67" T	Kabupaten Bandung, Provinsi Jawa Barat
Siliwangi, SD Negeri		Pendidikan Dasar	07°05'52.22" S 107°35'21.62" T	Kabupaten Bandung, Provinsi Jawa Barat
Sindangpanon, SD Negeri		Pendidikan Dasar	07°03'26.45" S 107°35'03.18" T	Kabupaten Bandung, Provinsi Jawa Barat
Sindangreret, SD Negeri		Pendidikan Dasar	07°09'11.90" S 107°22'32.87" T	Kabupaten Bandung, Provinsi Jawa Barat
Sipatahunan, SD Negeri		Pendidikan Dasar	07°00'06.60" S 107°38'07.06" T	Kabupaten Bandung, Provinsi Jawa Barat
Solokan Garut, SD Negeri		Pendidikan Dasar	07°01'06.56" S 107°44'56.35" T	Kabupaten Bandung, Provinsi Jawa Barat
Solokanjeruk 01, SD Negeri		Pendidikan Dasar	07°00'40.92" S 107°44'52.07" T	Kabupaten Bandung, Provinsi Jawa Barat
Solokanjeruk 05, SD Negeri		Pendidikan Dasar	07°00'44.48" S 107°44'45.31" T	Kabupaten Bandung, Provinsi Jawa Barat
Sukabirus, SD Negeri		Pendidikan Dasar	06°58'41.30" S 107°37'58.13" T	Kabupaten Bandung, Provinsi Jawa Barat
Sukabungah, SD Negeri		Pendidikan Dasar	07°11'40.04" S 107°34'47.92" T	Kabupaten Bandung, Provinsi Jawa Barat
Sukamaju, SD Negeri		Pendidikan Dasar	07°06'15.02" S 107°28'03.88" T	Kabupaten Bandung, Provinsi Jawa Barat
Sukamaju, SD Negeri		Pendidikan Dasar	06°59'37.81" S 107°43'35.94" T	Kabupaten Bandung, Provinsi Jawa Barat
Sukamanah 01, SD Negeri		Pendidikan Dasar	07°00'47.67" S 107°45'21.19" T	Kabupaten Bandung, Provinsi Jawa Barat

Nama Rupabumi	Nama Lain	Unsur Rupabumi	Koordinat	Keterangan Wilayah
Sukamanah 03, SD Negeri		Pendidikan Dasar	07°00'16.58" S 107°45'18.82" T	Kabupaten Bandung, Provinsi Jawa Barat
Sukamanah Bertingkat, SD Negeri		Pendidikan Dasar	07°02'31.19" S 107°46'04.54" T	Kabupaten Bandung, Provinsi Jawa Barat
Sukamanah, SD Negeri		Pendidikan Dasar	07°09'55.88" S 107°19'35.33" T	Kabupaten Bandung, Provinsi Jawa Barat
Sukamulya, SD Negeri		Pendidikan Dasar	06°58'23.20" S 107°47'23.37" T	Kabupaten Bandung, Provinsi Jawa Barat
Sukamulya, SD Negeri		Pendidikan Dasar	07°02'03.02" S 107°48'00.62" T	Kabupaten Bandung, Provinsi Jawa Barat
Sukapura, SD Negeri		Pendidikan Dasar	07°09'37.96" S 107°41'26.03" T	Kabupaten Bandung, Provinsi Jawa Barat
Sukarasa, MI Swasta		Pendidikan Dasar	07°05'46.62" S 107°28'27.88" T	Kabupaten Bandung, Provinsi Jawa Barat
Sukaesmi, SD Negeri		Pendidikan Dasar	07°09'51.81" S 107°19'34.23" T	Kabupaten Bandung, Provinsi Jawa Barat
Sukasari 01, SD Negeri		Pendidikan Dasar	07°01'19.29" S 107°45'33.19" T	Kabupaten Bandung, Provinsi Jawa Barat
Sukasari, SD Negeri		Pendidikan Dasar	07°03'41.86" S 107°47'35.32" T	Kabupaten Bandung, Provinsi Jawa Barat
Sukawangi, SD Negeri		Pendidikan Dasar	06°58'28.73" S 107°45'52.96" T	Kabupaten Bandung, Provinsi Jawa Barat
Sumberbudi, SD Negeri		Pendidikan Dasar	07°05'09.24" S 107°33'52.74" T	Kabupaten Bandung, Provinsi Jawa Barat
Talun 03, SD Negeri		Pendidikan Dasar	07°04'03.25" S 107°45'36.76" T	Kabupaten Bandung, Provinsi Jawa Barat
Tangsimekar, SD Negeri		Pendidikan Dasar	07°01'55.50" S 107°47'21.46" T	Kabupaten Bandung, Provinsi Jawa Barat
Tanjungsari 1, SD Negeri		Pendidikan Dasar	07°02'15.71" S 107°33'48.63" T	Kabupaten Bandung, Provinsi Jawa Barat
Tarumajaya 02, SD Negeri		Pendidikan Dasar	07°12'14.83" S 107°39'47.05" T	Kabupaten Bandung, Provinsi Jawa Barat
Tawanghemah 01, SD Negeri		Pendidikan Dasar	07°01'19.48" S 107°43'44.90" T	Kabupaten Bandung, Provinsi Jawa Barat
Tenjolaya 01, SD Negeri		Pendidikan Dasar	07°07'02.61" S 107°28'16.60" T	Kabupaten Bandung, Provinsi Jawa Barat
Tenjolaya 02, SD Negeri		Pendidikan Dasar	07°06'53.90" S 107°28'03.57" T	Kabupaten Bandung, Provinsi Jawa Barat
Tenjolaya 03, SD Negeri		Pendidikan Dasar	07°07'12.65" S 107°27'57.95" T	Kabupaten Bandung, Provinsi Jawa Barat
Tenjolaya 04, SD Negeri		Pendidikan Dasar	07°06'32.93" S 107°28'15.65" T	Kabupaten Bandung, Provinsi Jawa Barat
Terpadu Al-Gozali, MI Swasta		Pendidikan Dasar	07°04'45.76" S 107°41'53.23" T	Kabupaten Bandung, Provinsi Jawa Barat
Terunabakti, SD Negeri		Pendidikan Dasar	07°06'28.37" S 107°33'43.78" T	Kabupaten Bandung, Provinsi Jawa Barat
Tunas Cendekia, SD IT		Pendidikan Dasar	07°01'22.09" S 107°33'03.99" T	Kabupaten Bandung, Provinsi Jawa Barat
Ummul Mukminin, SD IP		Pendidikan Dasar	07°00'03.58" S 107°34'06.32" T	Kabupaten Bandung, Provinsi Jawa Barat
Waluya, SD Negeri		Pendidikan Dasar	06°59'44.58" S 107°50'15.33" T	Kabupaten Bandung, Provinsi Jawa Barat
Wanasuka, SD Negeri		Pendidikan Dasar	07°14'48.54" S 107°37'25.05" T	Kabupaten Bandung, Provinsi Jawa Barat
Wates 02, SD Negeri		Pendidikan Dasar	07°00'08.43" S 107°33'54.62" T	Kabupaten Bandung, Provinsi Jawa Barat



<b>Nama Rupabumi</b>	<b>Nama Lain</b>	<b>Unsur Rupabumi</b>	<b>Koordinat</b>	<b>Keterangan Wilayah</b>
Widuri, SD		Pendidikan Dasar	07°00'10.88" S 107°37'16.77" T	Kabupaten Bandung, Provinsi Jawa Barat
Yasaadi, SD Negeri		Pendidikan Dasar	06°59'34.41" S 107°44'26.59" T	Kabupaten Bandung, Provinsi Jawa Barat
1 Baleendah, SMP Negeri		Pendidikan Menengah Pertama	07°00'08.50" S 107°37'24.39" T	Kabupaten Bandung, Provinsi Jawa Barat
1 Canguang, SMP Negeri		Pendidikan Menengah Pertama	07°03'05.37" S 107°32'47.25" T	Kabupaten Bandung, Provinsi Jawa Barat
1 Cilengkrang, SMP Negeri		Pendidikan Menengah Pertama	06°52'35.00" S 107°43'32.30" T	Kabupaten Bandung, Provinsi Jawa Barat
1 Katapang, SMP Negeri		Pendidikan Menengah Pertama	07°00'25.68" S 107°33'07.66" T	Kabupaten Bandung, Provinsi Jawa Barat
1 Pangalengan, SMP Negeri		Pendidikan Menengah Pertama	07°10'19.49" S 107°35'02.09" T	Kabupaten Bandung, Provinsi Jawa Barat
2 Bandung, MTs Negeri		Pendidikan Menengah Pertama	07°06'01.82" S 107°28'34.29" T	Kabupaten Bandung, Provinsi Jawa Barat
2 Cicalengka, SMP Negeri		Pendidikan Menengah Pertama	07°00'53.70" S 107°50'51.75" T	Kabupaten Bandung, Provinsi Jawa Barat
2 Katapang, SMP Negeri		Pendidikan Menengah Pertama	06°59'58.51" S 107°34'05.29" T	Kabupaten Bandung, Provinsi Jawa Barat
2 Pangalengan, SMP Negeri		Pendidikan Menengah Pertama	07°13'26.58" S 107°35'02.09" T	Kabupaten Bandung, Provinsi Jawa Barat
2 Pasirjambu, SMP Negeri		Pendidikan Menengah Pertama	07°07'27.57" S 107°26'36.32" T	Kabupaten Bandung, Provinsi Jawa Barat
3 Baleendah, SMP Negeri		Pendidikan Menengah Pertama	06°59'47.78" S 107°35'45.53" T	Kabupaten Bandung, Provinsi Jawa Barat
3 Ciparay, SMP Negeri		Pendidikan Menengah Pertama	07°04'20.73" S 107°41'33.89" T	Kabupaten Bandung, Provinsi Jawa Barat
3 Ciwidey, SMP Negeri		Pendidikan Menengah Pertama	07°04'32.83" S 107°26'34.38" T	Kabupaten Bandung, Provinsi Jawa Barat
3 Pangalengan, SMP Negeri		Pendidikan Menengah Pertama	07°13'30.03" S 107°32'41.66" T	Kabupaten Bandung, Provinsi Jawa Barat
4 Pangalengan, SMP Negeri		Pendidikan Menengah Pertama	07°12'10.72" S 107°34'08.01" T	Kabupaten Bandung, Provinsi Jawa Barat
Al-Azhar, MTs Swasta Plus		Pendidikan Menengah Pertama	07°05'53.98" S 107°34'49.59" T	Kabupaten Bandung, Provinsi Jawa Barat
Al-Basyiiriyah, SMP Plus		Pendidikan Menengah Pertama	07°07'17.25" S 107°32'39.81" T	Kabupaten Bandung, Provinsi Jawa Barat
Al-Fithroh Lembangsari, MTs Swasta		Pendidikan Menengah Pertama	07°12'32.42" S 107°40'08.80" T	Kabupaten Bandung, Provinsi Jawa Barat

<b>Nama Rupabumi</b>	<b>Nama Lain</b>	<b>Unsur Rupabumi</b>	<b>Koordinat</b>	<b>Keterangan Wilayah</b>
Al-Madina, MTs Swasta		Pendidikan Menengah Pertama	07°02'30.58" S 107°46'04.13" T	Kabupaten Bandung, Provinsi Jawa Barat
Al-Muta'allimin, MTs		Pendidikan Menengah Pertama	07°03'30.93" S 107°47'17.03" T	Kabupaten Bandung, Provinsi Jawa Barat
An-Namiroh, MTs Swasta		Pendidikan Menengah Pertama	07°03'00.20" S 107°43'34.80" T	Kabupaten Bandung, Provinsi Jawa Barat
As-Siroji, SMP Plus		Pendidikan Menengah Pertama	07°06'49.99" S 107°41'42.65" T	Kabupaten Bandung, Provinsi Jawa Barat
Assalaam, SMP		Pendidikan Menengah Pertama	07°09'53.41" S 107°19'30.29" T	Kabupaten Bandung, Provinsi Jawa Barat
Assalam, SMP		Pendidikan Menengah Pertama	07°04'02.62" S 107°43'27.96" T	Kabupaten Bandung, Provinsi Jawa Barat
Asy-Syuhada, MTs		Pendidikan Menengah Pertama	07°01'17.79" S 107°33'00.54" T	Kabupaten Bandung, Provinsi Jawa Barat
Ath-Thohiriyah Kertasari, MTs Swasta		Pendidikan Menengah Pertama	07°11'38.88" S 107°40'27.96" T	Kabupaten Bandung, Provinsi Jawa Barat
Bina Negara 2, SMP		Pendidikan Menengah Pertama	06°59'03.53" S 107°36'50.20" T	Kabupaten Bandung, Provinsi Jawa Barat
Daarul Hasan, SMP Plus		Pendidikan Menengah Pertama	07°11'16.76" S 107°42'02.46" T	Kabupaten Bandung, Provinsi Jawa Barat
Darul Ulum, SMP IT		Pendidikan Menengah Pertama	07°04'56.80" S 107°28'59.60" T	Kabupaten Bandung, Provinsi Jawa Barat
Garuda, SMP		Pendidikan Menengah Pertama	06°58'58.52" S 107°37'45.37" T	Kabupaten Bandung, Provinsi Jawa Barat
Ishlahul Amanah, MTs Swasta		Pendidikan Menengah Pertama	07°11'07.61" S 107°35'20.39" T	Kabupaten Bandung, Provinsi Jawa Barat
Karya Bhakti, SMP		Pendidikan Menengah Pertama	06°59'45.38" S 107°34'45.22" T	Kabupaten Bandung, Provinsi Jawa Barat
KP Babakan, SMP		Pendidikan Menengah Pertama	07°04'12.60" S 107°41'41.25" T	Kabupaten Bandung, Provinsi Jawa Barat
KP Ibun, SMP		Pendidikan Menengah Pertama	07°05'59.34" S 107°45'50.86" T	Kabupaten Bandung, Provinsi Jawa Barat
KP Pasirjambu, SMP		Pendidikan Menengah Pertama	07°05'41.19" S 107°28'29.11" T	Kabupaten Bandung, Provinsi Jawa Barat
Mawaddi, SMP		Pendidikan Menengah Pertama	07°04'25.77" S 107°33'59.54" T	Kabupaten Bandung, Provinsi Jawa Barat
Nurul Falah Bandasari, MTs Swasta		Pendidikan Menengah Pertama	07°03'19.14" S 107°32'15.96" T	Kabupaten Bandung, Provinsi Jawa Barat

Nama Rupabumi	Nama Lain	Unsur Rupabumi	Koordinat	Keterangan Wilayah
Nurul Hidayah Miftahurroja, MTs Swasta		Pendidikan Menengah Pertama	07°05'19.56" S 107°27'00.31" T	Kabupaten Bandung, Provinsi Jawa Barat
Nurul Hidayah, SMP		Pendidikan Menengah Pertama	06°57'52.49" S 107°36'28.80" T	Kabupaten Bandung, Provinsi Jawa Barat
Nusantara, SMP		Pendidikan Menengah Pertama	07°04'00.76" S 107°43'59.21" T	Kabupaten Bandung, Provinsi Jawa Barat
Pasundan 1 Cimaung, SMP		Pendidikan Menengah Pertama	07°06'00.18" S 107°32'44.30" T	Kabupaten Bandung, Provinsi Jawa Barat
Persis No. 102, MTs Swasta		Pendidikan Menengah Pertama	06°58'44.63" S 107°36'26.96" T	Kabupaten Bandung, Provinsi Jawa Barat
Pertiwi, SMP		Pendidikan Menengah Pertama	06°59'01.71" S 107°37'22.48" T	Kabupaten Bandung, Provinsi Jawa Barat
PGRI 1 Pangalengan, SMP		Pendidikan Menengah Pertama	07°07'12.74" S 107°33'16.14" T	Kabupaten Bandung, Provinsi Jawa Barat
PGRI Arjasari, SMP		Pendidikan Menengah Pertama	07°03'21.83" S 107°38'50.58" T	Kabupaten Bandung, Provinsi Jawa Barat
PGRI Ganjar Sabar, SMP		Pendidikan Menengah Pertama	07°00'59.54" S 107°52'35.01" T	Kabupaten Bandung, Provinsi Jawa Barat
PGRI Pacet, SMP		Pendidikan Menengah Pertama	07°06'58.29" S 107°42'01.00" T	Kabupaten Bandung, Provinsi Jawa Barat
PGRI Pasirjambu, SMP		Pendidikan Menengah Pertama	07°05'34.30" S 107°28'43.94" T	Kabupaten Bandung, Provinsi Jawa Barat
Prima Cendikia Islami, SMP		Pendidikan Menengah Pertama	07°00'20.56" S 107°36'46.15" T	Kabupaten Bandung, Provinsi Jawa Barat
Swadaya Karya Cibuni, SMP		Pendidikan Menengah Pertama	07°11'35.85" S 107°21'47.83" T	Kabupaten Bandung, Provinsi Jawa Barat
Tamansiswa Rancaekek, SMP		Pendidikan Menengah Pertama	06°58'16.98" S 107°45'52.93" T	Kabupaten Bandung, Provinsi Jawa Barat
Tunas Baru Ciparay, SMP		Pendidikan Menengah Pertama	07°02'05.91" S 107°42'32.68" T	Kabupaten Bandung, Provinsi Jawa Barat
Yastrib, SMP		Pendidikan Menengah Pertama	07°03'39.73" S 107°34'47.50" T	Kabupaten Bandung, Provinsi Jawa Barat
YPPI Baleendah, SMP		Pendidikan Menengah Pertama	07°00'38.28" S 107°37'44.89" T	Kabupaten Bandung, Provinsi Jawa Barat
Baleendah, Rusunawa	Rusunawa Balesarakan	Properti Tumpang Susun	07°00'03.05" S 107°37'18.21" T	Kabupaten Bandung, Provinsi Jawa Barat

<b>Nama Rupabumi</b>	<b>Nama Lain</b>	<b>Unsur Rupabumi</b>	<b>Koordinat</b>	<b>Keterangan Wilayah</b>
Cibereum, Pasar Baru		Pusat Perdagangan Tradisional (Pasar Eceran/ Grosir/Induk)	07°11'56.57" S 107°40'10.37" T	Kabupaten Bandung, Provinsi Jawa Barat
Desa Pangalengan, Pasar Wisata		Pusat Perdagangan Tradisional (Pasar Eceran/ Grosir/Induk)	07°10'34.83" S 107°34'32.88" T	Kabupaten Bandung, Provinsi Jawa Barat
Junti Katapang, Pasar		Pusat Perdagangan Tradisional (Pasar Eceran/ Grosir/Induk)	07°00'02.37" S 107°33'37.94" T	Kabupaten Bandung, Provinsi Jawa Barat
Maruyung, Pasar		Pusat Perdagangan Tradisional (Pasar Eceran/ Grosir/Induk)	07°06'00.06" S 107°42'17.99" T	Kabupaten Bandung, Provinsi Jawa Barat
Parken, Pasar Tumpah		Pusat Perdagangan Tradisional (Pasar Eceran/ Grosir/Induk)	07°02'59.73" S 107°32'26.68" T	Kabupaten Bandung, Provinsi Jawa Barat
Rancamanyar, Pasar		Pusat Perdagangan Tradisional (Pasar Eceran/ Grosir/Induk)	06°59'06.91" S 107°35'50.04" T	Kabupaten Bandung, Provinsi Jawa Barat
Sayati, Pasar		Pusat Perdagangan Tradisional (Pasar Eceran/ Grosir/Induk)	06°58'03.48" S 107°34'26.01" T	Kabupaten Bandung, Provinsi Jawa Barat
Swamandiri Dimensi, Pasar		Pusat Perdagangan Tradisional (Pasar Eceran/ Grosir/Induk)	06°55'54.91" S 107°32'23.05" T	Kabupaten Bandung, Provinsi Jawa Barat
Baleendah, Puskesmas		Puskesmas/ Puskesmas Pembantu	07°00'24.19" S 107°36'50.09" T	Kabupaten Bandung, Provinsi Jawa Barat
Bojongsoang, Puskesmas		Puskesmas/ Puskesmas Pembantu	06°58'03.16" S 107°38'14.21" T	Kabupaten Bandung, Provinsi Jawa Barat
Cangkuang, Puskesmas		Puskesmas/ Puskesmas Pembantu	06°58'22.40" S 107°35'26.02" T	Kabupaten Bandung, Provinsi Jawa Barat
Cibeunying, Puskesmas		Puskesmas/ Puskesmas Pembantu	06°52'40.47" S 107°37'58.92" T	Kabupaten Bandung, Provinsi Jawa Barat
Cibiru Hilir, Puskesmas		Puskesmas/ Puskesmas Pembantu	06°56'44.04" S 107°43'14.37" T	Kabupaten Bandung, Provinsi Jawa Barat
Cikalong, Puskesmas		Puskesmas/ Puskesmas Pembantu	07°07'10.39" S 107°33'18.33" T	Kabupaten Bandung, Provinsi Jawa Barat

<b>Nama Rupabumi</b>	<b>Nama Lain</b>	<b>Unsur Rupabumi</b>	<b>Koordinat</b>	<b>Keterangan Wilayah</b>
Cikancung, Puskesmas		Puskesmas/ Puskesmas Pembantu	07°00'43.24" S 107°49'30.79" T	Kabupaten Bandung, Provinsi Jawa Barat
Cikaro, Puskesmas		Puskesmas/ Puskesmas Pembantu	07°03'04.43" S 107°45'49.42" T	Kabupaten Bandung, Provinsi Jawa Barat
Cilengkrang, Puskesmas		Puskesmas/ Puskesmas Pembantu	06°54'10.63" S 107°41'55.13" T	Kabupaten Bandung, Provinsi Jawa Barat
Cileunyi, Puskesmas		Puskesmas/ Puskesmas Pembantu	06°56'19.65" S 107°45'11.03" T	Kabupaten Bandung, Provinsi Jawa Barat
Ciluluk, Puskesmas		Puskesmas/ Puskesmas Pembantu	07°01'57.12" S 107°48'34.24" T	Kabupaten Bandung, Provinsi Jawa Barat
Cimenyang, Puskesmas		Puskesmas/ Puskesmas Pembantu	06°52'39.74" S 107°39'52.52" T	Kabupaten Bandung, Provinsi Jawa Barat
Cipedes, Puskesmas		Puskesmas/ Puskesmas Pembantu	07°01'41.57" S 107°47'27.79" T	Kabupaten Bandung, Provinsi Jawa Barat
Ibun, Puskesmas		Puskesmas/ Puskesmas Pembantu	07°06'00.95" S 107°45'51.30" T	Kabupaten Bandung, Provinsi Jawa Barat
Kerta Sari, Puskesmas		Puskesmas/ Puskesmas Pembantu	07°11'38.21" S 107°40'31.44" T	Kabupaten Bandung, Provinsi Jawa Barat
Margahayu Selatan, Puskesmas		Puskesmas/ Puskesmas Pembantu	06°58'20.36" S 107°34'11.63" T	Kabupaten Bandung, Provinsi Jawa Barat
Nagreg, Puskesmas		Puskesmas/ Puskesmas Pembantu	07°01'08.34" S 107°53'06.20" T	Kabupaten Bandung, Provinsi Jawa Barat
Nanjungmekar, Puskesmas		Puskesmas/ Puskesmas Pembantu	06°58'00.41" S 107°49'05.22" T	Kabupaten Bandung, Provinsi Jawa Barat
Pacet, Puskesmas		Puskesmas/ Puskesmas Pembantu	07°06'18.55" S 107°42'16.13" T	Kabupaten Bandung, Provinsi Jawa Barat
Pakutandang, Puskesmas		Puskesmas/ Puskesmas Pembantu	07°03'18.81" S 107°42'33.03" T	Kabupaten Bandung, Provinsi Jawa Barat
Pameungpeuk, Puskesmas		Puskesmas/ Puskesmas Pembantu	07°01'18.57" S 107°35'42.93" T	Kabupaten Bandung, Provinsi Jawa Barat
Pangalengan, Puskesmas		Puskesmas/ Puskesmas Pembantu	07°10'35.85" S 107°34'15.79" T	Kabupaten Bandung, Provinsi Jawa Barat
Rancabali, Puskesmas	Puskesmas Pembantu Alam Endah	Puskesmas/ Puskesmas Pembantu	07°09'15.62" S 107°22'15.25" T	Kabupaten Bandung, Provinsi Jawa Barat
Rawabogo, Puskesmas		Puskesmas/ Puskesmas Pembantu	07°04'34.78" S 107°26'42.91" T	Kabupaten Bandung, Provinsi Jawa Barat
Sangkan Hurip, Puskesmas		Puskesmas/ Puskesmas Pembantu	06°59'50.71" S 107°34'45.71" T	Kabupaten Bandung, Provinsi Jawa Barat

Nama Rupabumi	Nama Lain	Unsur Rupabumi	Koordinat	Keterangan Wilayah
Sudi, Puskesmas		Puskesmas/ Puskesmas Pembantu	07°05'17.71" S 107°46'18.66" T	Kabupaten Bandung, Provinsi Jawa Barat
Sugihmukti, Puskesmas		Puskesmas/ Puskesmas Pembantu	07°07'14.51" S 107°26'39.18" T	Kabupaten Bandung, Provinsi Jawa Barat
Camat Baleendah, Rumah Dinas		Rumah Hunian Lainnya	06°59'59.58" S 107°37'17.75" T	Kabupaten Bandung, Provinsi Jawa Barat
Al Ihsan, RSUD		Rumah Sakit Umum	07°00'28.95" S 107°37'23.02" T	Kabupaten Bandung, Provinsi Jawa Barat
AMC, RS		Rumah Sakit Umum	06°56'25.30" S 107°45'21.81" T	Kabupaten Bandung, Provinsi Jawa Barat
Cicalengka, RSUD		Rumah Sakit Umum	06°58'56.87" S 107°50'32.44" T	Kabupaten Bandung, Provinsi Jawa Barat
Hermiina Soreang, RS		Rumah Sakit Umum	07°01'53.80" S 107°31'37.16" T	Kabupaten Bandung, Provinsi Jawa Barat
Kesehatan Kerja, RSUD		Rumah Sakit Umum	06°58'04.33" S 107°49'35.30" T	Kabupaten Bandung, Provinsi Jawa Barat
Lanud Sulaiman, RSU TNI AU	RSAU Dr. Norman T Lubis	Rumah Sakit Umum	06°59'00.79" S 107°33'50.64" T	Kabupaten Bandung, Provinsi Jawa Barat
Majalaya, RSUD		Rumah Sakit Umum	07°02'52.56" S 107°46'21.24" T	Kabupaten Bandung, Provinsi Jawa Barat
Oto Iskandar Di Nata, RSUD		Rumah Sakit Umum	07°01'41.10" S 107°32'37.61" T	Kabupaten Bandung, Provinsi Jawa Barat
Desa Cibodas, GOR		Stadion/Tribun/ Bangunan Olah Raga	07°00'42.54" S 107°45'44.62" T	Kabupaten Bandung, Provinsi Jawa Barat
Padaloma, GOR		Stadion/Tribun/ Bangunan Olah Raga	07°00'40.58" S 107°51'03.15" T	Kabupaten Bandung, Provinsi Jawa Barat
Putera Mandiri, GOR	Gor Puma	Stadion/Tribun/ Bangunan Olah Raga	07°06'51.56" S 107°28'09.43" T	Kabupaten Bandung, Provinsi Jawa Barat
Haurpugur, Stasiun Kereta Api		Stasiun Kereta Api	06°58'50.70" S 107°47'59.53" T	Kabupaten Bandung, Provinsi Jawa Barat
Nagreg, Stasiun Kereta Api		Stasiun Kereta Api	07°01'05.99" S 107°53'10.43" T	Kabupaten Bandung, Provinsi Jawa Barat
Kecamatan Rancabali, Aula		Teater Seni/ Konser/ Pameran/ Pertemuan	07°09'14.03" S 107°22'15.30" T	Kabupaten Bandung, Provinsi Jawa Barat
Rancakasumba Asri, Gedung Serbaguna		Teater Seni/ Konser/ Pameran/ Pertemuan	07°00'40.22" S 107°43'32.14" T	Kabupaten Bandung, Provinsi Jawa Barat
Sabilulungan, Gedung	Aula Kecamatan Baleendah	Teater Seni/ Konser/ Pameran/ Pertemuan	06°59'59.87" S 107°37'18.11" T	Kabupaten Bandung, Provinsi Jawa Barat
Ciparay, Terminal		Terminal Bus/ Angkutan Kendaraan Lainnya	07°02'09.14" S 107°42'48.56" T	Kabupaten Bandung, Provinsi Jawa Barat
Majalaya, Terminal		Terminal Bus/ Angkutan Kendaraan Lainnya	07°02'51.74" S 107°45'36.78" T	Kabupaten Bandung, Provinsi Jawa Barat

Nama Rupabumi	Nama Lain	Unsur Rupabumi	Koordinat	Keterangan Wilayah
Juang Siliwangi, Tugu		Tugu/ Monumen/ Gapura	07°00'29.32" S 107°37'34.24" T	Kabupaten Bandung, Provinsi Jawa Barat

### 1.8.2. Kabupaten Bandung Barat

Nama Rupabumi	Nama Lain	Unsur Rupabumi	Koordinat	Keterangan Wilayah
Ciburuy, Situ		Danau/Situ	06°49'59.94" S 107°28'11.40" T	Kabupaten Bandung Barat, Provinsi Jawa Barat
Provinsi Jawa Barat, RS Jiwa	RS Jiwa Cimahi	Rumah Sakit Khusus	06°48'36.27" S 107°33'47.30" T	Kabupaten Bandung Barat, Provinsi Jawa Barat

### 1.8.3. Kabupaten Bekasi

Nama Rupabumi	Nama Lain	Unsur Rupabumi	Koordinat	Keterangan Wilayah
Cikarageman, Kantor Kepala Desa		Kantor Kepala Desa	06°22'48.25" S 107°02'09.87" T	Kabupaten Bekasi, Provinsi Jawa Barat
Gandasari, Kantor Kepala Desa		Kantor Kepala Desa	06°16'17.06" S 107°05'00.78" T	Kabupaten Bekasi, Provinsi Jawa Barat
Karangasih, Kantor Kepala Desa	Balai Desa	Kantor Kepala Desa	06°15'01.52" S 107°09'27.87" T	Kabupaten Bekasi, Provinsi Jawa Barat
Karangbaru, Kantor Kepala Desa	Desa Karangbaru	Kantor Kepala Desa	06°15'48.40" S 107°08'21.38" T	Kabupaten Bekasi, Provinsi Jawa Barat
Karangraharja, Kantor Kepala Desa	Karangraharja	Kantor Kepala Desa	06°15'20.45" S 107°10'51.12" T	Kabupaten Bekasi, Provinsi Jawa Barat
Kedungwaringin, Kantor Kepala Desa		Kantor Kepala Desa	06°16'07.88" S 107°16'13.74" T	Kabupaten Bekasi, Provinsi Jawa Barat
Pantai Makmur, Kantor Kepala Desa		Kantor Kepala Desa	06°07'00.71" S 106°59'40.06" T	Kabupaten Bekasi, Provinsi Jawa Barat
Pantai Mekar, Kantor Kepala Desa		Kantor Kepala Desa	05°59'12.09" S 107°02'02.95" T	Kabupaten Bekasi, Provinsi Jawa Barat
Pantai Sederhana, Kantor Kepala Desa		Kantor Kepala Desa	05°59'58.97" S 107°01'29.63" T	Kabupaten Bekasi, Provinsi Jawa Barat
Sukamanah, Kantor Kepala Desa		Kantor Kepala Desa	06°11'41.19" S 107°10'18.25" T	Kabupaten Bekasi, Provinsi Jawa Barat
Sukaragam, Kantor Kepala Desa		Kantor Kepala Desa	06°23'31.23" S 107°06'21.78" T	Kabupaten Bekasi, Provinsi Jawa Barat
Sukarapih, Kantor Kepala Desa		Kantor Kepala Desa	06°10'50.93" S 107°07'35.13" T	Kabupaten Bekasi, Provinsi Jawa Barat
Waringinjaya, Kantor Kepala Desa		Kantor Kepala Desa	06°15'56.26" S 107°14'33.09" T	Kabupaten Bekasi, Provinsi Jawa Barat
Al Falah, MI Swasta		Pendidikan Dasar	05°58'01.09" S 107°05'29.24" T	Kabupaten Bekasi, Provinsi Jawa Barat
Al-Munawaroh, MI Swasta		Pendidikan Dasar	06°06'45.59" S 106°58'57.71" T	Kabupaten Bekasi, Provinsi Jawa Barat
Al-Wathoniyah 43, SD IT		Pendidikan Dasar	06°07'06.82" S 106°59'49.26" T	Kabupaten Bekasi, Provinsi Jawa Barat
Hurip Jaya 02, SD Negeri		Pendidikan Dasar	06°04'32.91" S 107°01'55.70" T	Kabupaten Bekasi, Provinsi Jawa Barat
Hurip Jaya 03, SD Negeri		Pendidikan Dasar	06°03'39.58" S 107°00'54.09" T	Kabupaten Bekasi, Provinsi Jawa Barat
Nurul Jannah, MI Swasta		Pendidikan Dasar	05°59'17.96" S 107°02'23.91" T	Kabupaten Bekasi, Provinsi Jawa Barat
Pantai Bahagia 01, SD Negeri		Pendidikan Dasar	05°58'59.29" S 107°02'25.91" T	Kabupaten Bekasi, Provinsi Jawa Barat

Nama Rupabumi	Nama Lain	Unsur Rupabumi	Koordinat	Keterangan Wilayah
Pantai Bahagia 02, SD Negeri		Pendidikan Dasar	05°56'58.01" S 107°01'48.60" T	Kabupaten Bekasi, Provinsi Jawa Barat
Pantai Bahagia 03, SD Negeri		Pendidikan Dasar	05°58'18.42" S 107°01'21.15" T	Kabupaten Bekasi, Provinsi Jawa Barat
Pantai Bahagia 04, SD Negeri		Pendidikan Dasar	05°56'40.27" S 107°02'06.90" T	Kabupaten Bekasi, Provinsi Jawa Barat
Pantai Bakti 02, SD Negeri		Pendidikan Dasar	05°57'45.71" S 107°05'37.93" T	Kabupaten Bekasi, Provinsi Jawa Barat
Pantai Makmur 01, SD Negeri		Pendidikan Dasar	06°07'16.99" S 106°59'36.86" T	Kabupaten Bekasi, Provinsi Jawa Barat
Pantai Makmur 02, SD Negeri		Pendidikan Dasar	06°06'47.59" S 106°59'38.19" T	Kabupaten Bekasi, Provinsi Jawa Barat
Pantai Makmur 03, SD Negeri		Pendidikan Dasar	06°05'23.16" S 106°59'45.37" T	Kabupaten Bekasi, Provinsi Jawa Barat
Pantai Mekar 02, SD Negeri		Pendidikan Dasar	06°00'56.21" S 107°00'26.61" T	Kabupaten Bekasi, Provinsi Jawa Barat
Pantai Mekar 03, SD Negeri		Pendidikan Dasar	05°59'12.17" S 107°01'59.49" T	Kabupaten Bekasi, Provinsi Jawa Barat
Pantai Sederhana 01, SD Negeri		Pendidikan Dasar	05°59'36.43" S 107°01'31.09" T	Kabupaten Bekasi, Provinsi Jawa Barat
Samudrajaya 04, SD Negeri		Pendidikan Dasar	06°07'24.76" S 107°01'15.49" T	Kabupaten Bekasi, Provinsi Jawa Barat
Segara Jaya 01, SD Negeri		Pendidikan Dasar	06°06'49.72" S 107°00'37.43" T	Kabupaten Bekasi, Provinsi Jawa Barat
Segara Jaya 02, SD Negeri		Pendidikan Dasar	06°06'15.32" S 107°00'22.66" T	Kabupaten Bekasi, Provinsi Jawa Barat
Segara Jaya 03, SD Negeri		Pendidikan Dasar	06°05'46.65" S 107°00'57.18" T	Kabupaten Bekasi, Provinsi Jawa Barat
Segara Makmur 02, SD Negeri		Pendidikan Dasar	06°06'35.45" S 106°58'56.82" T	Kabupaten Bekasi, Provinsi Jawa Barat
Sukarapih 02, SD Negeri		Pendidikan Dasar	06°10'50.38" S 107°07'35.10" T	Kabupaten Bekasi, Provinsi Jawa Barat
Bojong Lama, Pasar		Pusat Perdagangan Tradisional (Pasar Eceran/Grosir/Induk)	06°07'03.12" S 106°59'37.96" T	Kabupaten Bekasi, Provinsi Jawa Barat
Muara Bakti, Pasar		Pusat Perdagangan Tradisional (Pasar Eceran/Grosir/Induk)	06°06'31.73" S 107°03'52.09" T	Kabupaten Bekasi, Provinsi Jawa Barat
Muara Gembong, Pasar		Pusat Perdagangan Tradisional (Pasar Eceran/Grosir/Induk)	05°59'06.60" S 107°02'29.38" T	Kabupaten Bekasi, Provinsi Jawa Barat
Tarumajaya, Pasar		Pusat Perdagangan Tradisional (Pasar Eceran/Grosir/Induk)	06°07'19.77" S 106°59'35.09" T	Kabupaten Bekasi, Provinsi Jawa Barat
Muaragembong, Puskesmas		Puskesmas/Puskesmas Pembantu	05°59'26.48" S 107°03'35.55" T	Kabupaten Bekasi, Provinsi Jawa Barat
Tarumajaya, Puskesmas		Puskesmas/Puskesmas Pembantu	06°06'58.42" S 106°59'41.52" T	Kabupaten Bekasi, Provinsi Jawa Barat



Nama Rupabumi	Nama Lain	Unsur Rupabumi	Koordinat	Keterangan Wilayah
Kedunggede, Stasiun Kereta Api		Stasiun Kereta Api	06°16'12.21" S 107°15'39.87" T	Kabupaten Bekasi, Provinsi Jawa Barat

#### 1.8.4. Kabupaten Ciamis

Nama Rupabumi	Nama Lain	Unsur Rupabumi	Koordinat	Keterangan Wilayah
Awiluar, Kantor Kepala Desa		Kantor Kepala Desa	07°09'52.35" S 108°20'23.10" T	Kabupaten Ciamis, Provinsi Jawa Barat
Cibeureum, Kantor Kepala Desa		Kantor Kepala Desa	07°05'18.03" S 108°17'41.68" T	Kabupaten Ciamis, Provinsi Jawa Barat
Cikupa, Kantor Kepala Desa		Kantor Kepala Desa	07°10'54.10" S 108°19'24.24" T	Kabupaten Ciamis, Provinsi Jawa Barat
Lumbungsari, Kantor Kepala Desa		Kantor Kepala Desa	07°09'22.03" S 108°19'41.61" T	Kabupaten Ciamis, Provinsi Jawa Barat
Mekarwangi, Kantor Kepala Desa		Kantor Kepala Desa	07°05'34.95" S 108°20'35.53" T	Kabupaten Ciamis, Provinsi Jawa Barat
Rawa, Kantor Kepala Desa		Kantor Kepala Desa	07°09'34.52" S 108°19'25.18" T	Kabupaten Ciamis, Provinsi Jawa Barat
Sindanglaya, Kantor Kepala Desa		Kantor Kepala Desa	07°05'35.68" S 108°19'15.07" T	Kabupaten Ciamis, Provinsi Jawa Barat
Sukamantri, Kantor Kepala Desa		Kantor Kepala Desa	07°05'14.96" S 108°16'56.97" T	Kabupaten Ciamis, Provinsi Jawa Barat
Sukaraharja, Kantor Kepala Desa		Kantor Kepala Desa	07°10'05.32" S 108°19'39.35" T	Kabupaten Ciamis, Provinsi Jawa Barat
Tenggerraharja, Kantor Kepala Desa		Kantor Kepala Desa	07°04'54.50" S 108°14'17.73" T	Kabupaten Ciamis, Provinsi Jawa Barat
2 Ciamis, MI Negeri		Pendidikan Dasar	07°10'50.38" S 108°26'05.87" T	Kabupaten Ciamis, Provinsi Jawa Barat
1 Cimaragas, SMP Negeri		Pendidikan Menengah Pertama	07°22'18.88" S 108°27'21.11" T	Kabupaten Ciamis, Provinsi Jawa Barat
1 Lumbung, SMP Negeri		Pendidikan Menengah Pertama	07°09'34.13" S 108°19'26.18" T	Kabupaten Ciamis, Provinsi Jawa Barat
1 Panawangan, SMP Negeri		Pendidikan Menengah Pertama	07°06'58.08" S 108°22'48.66" T	Kabupaten Ciamis, Provinsi Jawa Barat
1 Rajadesa, SMP Negeri		Pendidikan Menengah Pertama	07°10'59.47" S 108°26'24.88" T	Kabupaten Ciamis, Provinsi Jawa Barat
1 Sukadana, SMP Negeri		Pendidikan Menengah Pertama	07°15'46.24" S 108°25'52.59" T	Kabupaten Ciamis, Provinsi Jawa Barat
1 Sukamantri, SMP Negeri		Pendidikan Menengah Pertama	07°05'21.87" S 108°17'33.57" T	Kabupaten Ciamis, Provinsi Jawa Barat
13 Ciamis Rajadesa, MTs Negeri		Pendidikan Menengah Pertama	07°10'38.30" S 108°26'03.99" T	Kabupaten Ciamis, Provinsi Jawa Barat
2 Ciamis, MTs Negeri		Pendidikan Menengah Pertama	07°09'45.60" S 108°20'09.80" T	Kabupaten Ciamis, Provinsi Jawa Barat
2 Panawangan, SMP Negeri		Pendidikan Menengah Pertama	07°07'49.75" S 108°25'13.76" T	Kabupaten Ciamis, Provinsi Jawa Barat

Nama Rupabumi	Nama Lain	Unsur Rupabumi	Koordinat	Keterangan Wilayah
2 Sukamantri, SMP Negeri		Pendidikan Menengah Pertama	07°05'36.33" S 108°19'09.42" T	Kabupaten Ciamis, Provinsi Jawa Barat
3 Panawangan, SMP Negeri		Pendidikan Menengah Pertama	07°04'41.94" S 108°23'01.59" T	Kabupaten Ciamis, Provinsi Jawa Barat
4 Panawangan, SMP Negeri		Pendidikan Menengah Pertama	07°06'39.95" S 108°24'48.04" T	Kabupaten Ciamis, Provinsi Jawa Barat
4 Rajadesa, SMP Negeri		Pendidikan Menengah Pertama	07°08'10.18" S 108°28'31.44" T	Kabupaten Ciamis, Provinsi Jawa Barat
6 Rajadesa, SMP Negeri		Pendidikan Menengah Pertama	07°09'13.44" S 108°27'10.30" T	Kabupaten Ciamis, Provinsi Jawa Barat
Al-Istiqomah Sukajaya, MTs Swasta		Pendidikan Menengah Pertama	07°08'17.90" S 108°28'38.60" T	Kabupaten Ciamis, Provinsi Jawa Barat
Al-Muaawanah Plus, SMP IT		Pendidikan Menengah Pertama	07°10'57.40" S 108°26'16.77" T	Kabupaten Ciamis, Provinsi Jawa Barat
Cinyasag, MTs Swasta		Pendidikan Menengah Pertama	07°05'42.57" S 108°22'33.15" T	Kabupaten Ciamis, Provinsi Jawa Barat
Margajaya, MTs Swasta		Pendidikan Menengah Pertama	07°14'15.91" S 108°25'42.37" T	Kabupaten Ciamis, Provinsi Jawa Barat
Nagarapageuh, MTs Swasta		Pendidikan Menengah Pertama	07°07'48.01" S 108°24'44.57" T	Kabupaten Ciamis, Provinsi Jawa Barat
Nurul Huda Utsmaniyyah, SMP IT		Pendidikan Menengah Pertama	07°08'10.33" S 108°19'44.10" T	Kabupaten Ciamis, Provinsi Jawa Barat
Panawangan, MTs Swasta		Pendidikan Menengah Pertama	07°07'11.94" S 108°23'11.66" T	Kabupaten Ciamis, Provinsi Jawa Barat
PUI Ciparigi, MTs Swasta		Pendidikan Menengah Pertama	07°18'09.90" S 108°26'05.51" T	Kabupaten Ciamis, Provinsi Jawa Barat
Rawa, MI Swasta		Pendidikan Menengah Pertama	07°08'36.61" S 108°19'00.48" T	Kabupaten Ciamis, Provinsi Jawa Barat

#### 1.8.5. Kabupaten Cianjur

Nama Rupabumi	Nama Lain	Unsur Rupabumi	Koordinat	Keterangan Wilayah
Sejahtera, Lapangan Futsal		Arena Atletik dan Olah Raga	06°50'30.77" S 107°07'11.46" T	Kabupaten Cianjur, Provinsi Jawa Barat
Hanjawar, Klinik		Fasilitas Kesehatan Lainnya	06°42'44.49" S 107°01'16.23" T	Kabupaten Cianjur, Provinsi Jawa Barat
Rabbani, Klinik		Fasilitas Kesehatan Lainnya	06°42'20.95" S 107°02'05.24" T	Kabupaten Cianjur, Provinsi Jawa Barat
Mekargalih, Aula Desa		Gedung/ Bangunan	06°41'53.74" S 107°11'57.10" T	Kabupaten Cianjur, Provinsi Jawa Barat

Nama Rupabumi	Nama Lain	Unsur Rupabumi	Koordinat	Keterangan Wilayah
Bukit Danau, Vila		Hotel/Motel/ Hostel/Losmen	06°42'12.72" S 107°01'46.77" T	Kabupaten Cianjur, Provinsi Jawa Barat
Melati, Hotel		Hotel/Motel/ Hostel/Losmen	06°47'59.40" S 107°12'08.77" T	Kabupaten Cianjur, Provinsi Jawa Barat
Cisarandi, Jembatan		Jembatan	06°53'31.56" S 107°05'04.21" T	Kabupaten Cianjur, Provinsi Jawa Barat
Cisarandi, Jembatan		Jembatan	06°52'40.28" S 107°05'30.39" T	Kabupaten Cianjur, Provinsi Jawa Barat
Kabupaten Cianjur, Kantor DPRD		Kantor DPRD	06°49'59.51" S 107°07'24.99" T	Kabupaten Cianjur, Provinsi Jawa Barat
Bangbayang, Kantor Kepala Desa		Kantor Kepala Desa	06°52'20.42" S 107°04'18.27" T	Kabupaten Cianjur, Provinsi Jawa Barat
Bunisari, Kantor Kepala Desa		Kantor Kepala Desa	06°51'35.98" S 107°05'01.26" T	Kabupaten Cianjur, Provinsi Jawa Barat
Cibadak, Kantor Kepala Desa		Kantor Kepala Desa	06°56'38.77" S 107°09'09.07" T	Kabupaten Cianjur, Provinsi Jawa Barat
Cibarengkok, Kantor Kepala Desa		Kantor Kepala Desa	06°52'35.39" S 107°15'09.60" T	Kabupaten Cianjur, Provinsi Jawa Barat
Cibokor, Kantor Kepala Desa		Kantor Kepala Desa	06°57'12.04" S 107°04'29.06" T	Kabupaten Cianjur, Provinsi Jawa Barat
Cikaroya, Kantor Kepala Desa		Kantor Kepala Desa	06°52'16.04" S 107°05'50.68" T	Kabupaten Cianjur, Provinsi Jawa Barat
Cimacan, Kantor Kepala Desa		Kantor Kepala Desa	06°43'00.18" S 107°01'45.74" T	Kabupaten Cianjur, Provinsi Jawa Barat
Cinangsi, Kantor Kepala Desa		Kantor Kepala Desa	06°43'41.46" S 107°12'39.36" T	Kabupaten Cianjur, Provinsi Jawa Barat
Cipetir, Kantor Kepala Desa		Kantor Kepala Desa	06°55'42.88" S 107°07'20.97" T	Kabupaten Cianjur, Provinsi Jawa Barat
Girimukti, Kantor Kepala Desa		Kantor Kepala Desa	07°25'05.32" S 107°09'34.05" T	Kabupaten Cianjur, Provinsi Jawa Barat
Girimukti, Kantor Kepala Desa		Kantor Kepala Desa	06°57'34.40" S 107°06'32.80" T	Kabupaten Cianjur, Provinsi Jawa Barat
Hamerang, Kantor Kepala Desa		Kantor Kepala Desa	07°21'09.03" S 107°03'50.46" T	Kabupaten Cianjur, Provinsi Jawa Barat
Jatisari, Kantor Kepala Desa		Kantor Kepala Desa	06°52'40.24" S 107°14'23.70" T	Kabupaten Cianjur, Provinsi Jawa Barat
Kamurang, Kantor Kepala Desa		Kantor Kepala Desa	06°42'15.60" S 107°14'44.50" T	Kabupaten Cianjur, Provinsi Jawa Barat
Kanoman, Kantor Kepala Desa	Kantor Desa Kanoman	Kantor Kepala Desa	06°55'39.45" S 107°05'29.70" T	Kabupaten Cianjur, Provinsi Jawa Barat
Leuwikoja, Kantor Kepala Desa		Kantor Kepala Desa	06°46'53.51" S 107°09'47.14" T	Kabupaten Cianjur, Provinsi Jawa Barat
Mande, Kantor Kepala Desa		Kantor Kepala Desa	06°44'14.63" S 107°14'52.58" T	Kabupaten Cianjur, Provinsi Jawa Barat
Munjul, Kantor Kepala Desa		Kantor Kepala Desa	06°50'24.35" S 107°09'24.51" T	Kabupaten Cianjur, Provinsi Jawa Barat
Pagelaran, Kantor Kepala Desa		Kantor Kepala Desa	07°12'23.47" S 107°08'34.12" T	Kabupaten Cianjur, Provinsi Jawa Barat
Panyusuhan, Kantor Kepala Desa		Kantor Kepala Desa	06°51'35.38" S 107°11'39.90" T	Kabupaten Cianjur, Provinsi Jawa Barat
Peuteuycondong, Kantor Kepala Desa	Balai Desa Peuteuycondong	Kantor Kepala Desa	06°53'44.83" S 107°07'24.24" T	Kabupaten Cianjur, Provinsi Jawa Barat
Rancagoong, Kantor Kepala Desa		Kantor Kepala Desa	06°50'40.21" S 107°06'51.94" T	Kabupaten Cianjur, Provinsi Jawa Barat
Sinarlaut, Kantor Kepala Desa		Kantor Kepala Desa	07°25'40.31" S 106°49'51.63" T	Kabupaten Cianjur, Provinsi Jawa Barat

<b>Nama Rupabumi</b>	<b>Nama Lain</b>	<b>Unsur Rupabumi</b>	<b>Koordinat</b>	<b>Keterangan Wilayah</b>
Sindangasih, Kantor Kepala Desa		Kantor Kepala Desa	06°49'54.98" S 107°10'11.75" T	Kabupaten Cianjur, Provinsi Jawa Barat
Sindanghayu, Kantor Kepala Desa		Kantor Kepala Desa	07°06'55.17" S 106°57'53.50" T	Kabupaten Cianjur, Provinsi Jawa Barat
Sukalaksana, Kantor Kepala Desa		Kantor Kepala Desa	07°06'56.79" S 107°07'30.54" T	Kabupaten Cianjur, Provinsi Jawa Barat
Sukamulya, Kantor Kepala Desa		Kantor Kepala Desa	06°53'47.55" S 107°06'38.50" T	Kabupaten Cianjur, Provinsi Jawa Barat
Sukatani, Kantor Kepala Desa		Kantor Kepala Desa	06°50'35.36" S 107°18'35.22" T	Kabupaten Cianjur, Provinsi Jawa Barat
Cabang Cibeber, Kantor PDAM		Kantor Pemerintah Lainnya	06°56'11.37" S 107°07'22.41" T	Kabupaten Cianjur, Provinsi Jawa Barat
Kabupaten Cianjur, Kantor Dinas Kependudukan dan Pencatatan Sipil		Kantor Pemerintah Lainnya	06°48'06.92" S 107°10'32.39" T	Kabupaten Cianjur, Provinsi Jawa Barat
Kabupaten Cianjur, Kantor Dinas Lingkungan Hidup		Kantor Pemerintah Lainnya	06°51'20.04" S 107°07'58.43" T	Kabupaten Cianjur, Provinsi Jawa Barat
Kabupaten Cianjur, Kantor Dinas Perhubungan		Kantor Pemerintah Lainnya	06°48'33.97" S 107°08'58.95" T	Kabupaten Cianjur, Provinsi Jawa Barat
Kecamatan Campaka, Kantor Majelis Ulama Indonesia		Kantor Pemerintah Lainnya	07°00'00.02" S 107°08'31.04" T	Kabupaten Cianjur, Provinsi Jawa Barat
Kecamatan Campaka, KUA		Kantor Pemerintah Lainnya	07°00'00.35" S 107°08'30.89" T	Kabupaten Cianjur, Provinsi Jawa Barat
Kecamatan Campakamulya, KUA		Kantor Pemerintah Lainnya	07°04'38.60" S 107°10'23.63" T	Kabupaten Cianjur, Provinsi Jawa Barat
Kecamatan Cikalongkulon, KUA		Kantor Pemerintah Lainnya	06°42'29.73" S 107°12'57.29" T	Kabupaten Cianjur, Provinsi Jawa Barat
Kecamatan Pagelaran, KUA		Kantor Pemerintah Lainnya	07°12'09.12" S 107°08'36.16" T	Kabupaten Cianjur, Provinsi Jawa Barat
Kecamatan Sukanagara, KUA		Kantor Pemerintah Lainnya	07°05'58.48" S 107°07'47.46" T	Kabupaten Cianjur, Provinsi Jawa Barat
Loji Kolot, Masjid		Masjid	06°50'02.08" S 107°01'50.93" T	Kabupaten Cianjur, Provinsi Jawa Barat
Nurul Iman, Masjid Jami		Masjid	06°51'50.41" S 107°11'01.23" T	Kabupaten Cianjur, Provinsi Jawa Barat
Jember, Taman Wisata Alam		Pariwisata/ Rekreasi Pegunungan	06°42'19.03" S 106°59'41.36" T	Kabupaten Cianjur, Provinsi Jawa Barat
Al-Falaah, RA		Pendidikan Anak Usia Dini	06°44'42.04" S 107°15'44.01" T	Kabupaten Cianjur, Provinsi Jawa Barat
Galudra Kencana, KB		Pendidikan Anak Usia Dini	06°46'58.39" S 107°03'07.44" T	Kabupaten Cianjur, Provinsi Jawa Barat
Mamba'ul 'Ulum, PAUD		Pendidikan Anak Usia Dini	06°56'33.13" S 107°07'03.90" T	Kabupaten Cianjur, Provinsi Jawa Barat
1 Cianjur, MI Negeri		Pendidikan Dasar	06°49'16.08" S 107°10'25.67" T	Kabupaten Cianjur, Provinsi Jawa Barat
Akhlaqiyah, MI Swasta		Pendidikan Dasar	06°42'10.16" S 107°03'17.93" T	Kabupaten Cianjur, Provinsi Jawa Barat

Nama Rupabumi	Nama Lain	Unsur Rupabumi	Koordinat	Keterangan Wilayah
Al Barokah, RA		Pendidikan Dasar	06°49'11.13" S 107°17'56.74" T	Kabupaten Cianjur, Provinsi Jawa Barat
Al-Azhar 18 Cianjur, SD Islam		Pendidikan Dasar	06°48'45.73" S 107°07'59.99" T	Kabupaten Cianjur, Provinsi Jawa Barat
Al-Fajar, MI Swasta		Pendidikan Dasar	06°45'32.70" S 107°02'36.81" T	Kabupaten Cianjur, Provinsi Jawa Barat
Al-Falah, MI Swasta		Pendidikan Dasar	06°50'05.80" S 107°08'06.50" T	Kabupaten Cianjur, Provinsi Jawa Barat
Al-Hidayah Mayak, MI Swasta		Pendidikan Dasar	06°55'11.79" S 107°07'23.91" T	Kabupaten Cianjur, Provinsi Jawa Barat
Al-Hidayah Sukamaju, MI Swasta		Pendidikan Dasar	07°02'16.71" S 107°09'00.69" T	Kabupaten Cianjur, Provinsi Jawa Barat
Al-Hidayah, MI Swasta		Pendidikan Dasar	07°03'34.88" S 107°12'33.11" T	Kabupaten Cianjur, Provinsi Jawa Barat
Al-Ihsan, MI Swasta		Pendidikan Dasar	06°39'10.80" S 107°12'12.79" T	Kabupaten Cianjur, Provinsi Jawa Barat
Al-Ikhlas, MI Swasta		Pendidikan Dasar	06°53'58.99" S 107°11'51.39" T	Kabupaten Cianjur, Provinsi Jawa Barat
Al-Jihad, MI Swasta		Pendidikan Dasar	06°45'57.39" S 107°08'42.63" T	Kabupaten Cianjur, Provinsi Jawa Barat
Al-Munawwarah, MI Swasta		Pendidikan Dasar	06°49'14.92" S 107°11'56.89" T	Kabupaten Cianjur, Provinsi Jawa Barat
An-Nidhomiyah, MI Swasta		Pendidikan Dasar	06°56'45.43" S 107°07'57.20" T	Kabupaten Cianjur, Provinsi Jawa Barat
Assa'adah, MI Swasta		Pendidikan Dasar	06°54'14.61" S 107°07'51.89" T	Kabupaten Cianjur, Provinsi Jawa Barat
Assasul Islam, MI Swasta		Pendidikan Dasar	06°47'55.11" S 107°12'32.49" T	Kabupaten Cianjur, Provinsi Jawa Barat
Assholahiyah, MI Swasta		Pendidikan Dasar	06°52'34.67" S 107°06'04.93" T	Kabupaten Cianjur, Provinsi Jawa Barat
Babakan Caringin 3, SD Negeri		Pendidikan Dasar	06°48'42.88" S 107°11'47.69" T	Kabupaten Cianjur, Provinsi Jawa Barat
Babakan Loa, SD Negeri		Pendidikan Dasar	06°40'15.31" S 107°07'40.23" T	Kabupaten Cianjur, Provinsi Jawa Barat
Babakancaringin, SD Negeri		Pendidikan Dasar	06°52'45.95" S 107°13'14.09" T	Kabupaten Cianjur, Provinsi Jawa Barat
Babakanjati, SD Negeri		Pendidikan Dasar	06°50'44.99" S 107°08'57.23" T	Kabupaten Cianjur, Provinsi Jawa Barat
Babakansari, SD Negeri		Pendidikan Dasar	06°50'01.37" S 107°12'58.75" T	Kabupaten Cianjur, Provinsi Jawa Barat
Bangbayang 1, SD Negeri		Pendidikan Dasar	06°52'20.16" S 107°04'17.62" T	Kabupaten Cianjur, Provinsi Jawa Barat
Bangbayang 2, SD Negeri		Pendidikan Dasar	06°52'20.72" S 107°04'21.32" T	Kabupaten Cianjur, Provinsi Jawa Barat
Baranangsiang, SD Negeri		Pendidikan Dasar	06°45'49.59" S 107°11'34.25" T	Kabupaten Cianjur, Provinsi Jawa Barat
Bhaktiwinaya, SD Negeri		Pendidikan Dasar	06°41'30.43" S 107°08'11.39" T	Kabupaten Cianjur, Provinsi Jawa Barat
Bojongsari 1, SD Negeri		Pendidikan Dasar	06°51'25.00" S 107°12'04.00" T	Kabupaten Cianjur, Provinsi Jawa Barat
Bojongsari 3, SD Negeri		Pendidikan Dasar	06°51'34.74" S 107°13'18.57" T	Kabupaten Cianjur, Provinsi Jawa Barat
Bojongsari 4, SD Negeri		Pendidikan Dasar	06°51'01.36" S 107°12'42.63" T	Kabupaten Cianjur, Provinsi Jawa Barat
Budi Asih, SD Negeri		Pendidikan Dasar	07°02'07.30" S 107°05'51.50" T	Kabupaten Cianjur, Provinsi Jawa Barat

Nama Rupabumi	Nama Lain	Unsur Rupabumi	Koordinat	Keterangan Wilayah
Budikarya, SD Negeri		Pendidikan Dasar	06°53'08.03" S 107°06'38.88" T	Kabupaten Cianjur, Provinsi Jawa Barat
Budikarya, SD Negeri		Pendidikan Dasar	07°01'19.30" S 107°08'07.92" T	Kabupaten Cianjur, Provinsi Jawa Barat
Bunayya, SD IT		Pendidikan Dasar	06°48'25.63" S 107°16'59.05" T	Kabupaten Cianjur, Provinsi Jawa Barat
Bungursari, SD Negeri		Pendidikan Dasar	06°48'30.81" S 107°13'41.05" T	Kabupaten Cianjur, Provinsi Jawa Barat
Buniasih, SD Negeri		Pendidikan Dasar	06°42'14.01" S 107°14'03.03" T	Kabupaten Cianjur, Provinsi Jawa Barat
Buniayu 01, SD Negeri		Pendidikan Dasar	06°48'13.23" S 107°18'13.49" T	Kabupaten Cianjur, Provinsi Jawa Barat
Bunikasih 1, SD Negeri		Pendidikan Dasar	06°50'56.32" S 107°04'11.70" T	Kabupaten Cianjur, Provinsi Jawa Barat
Bunikasih 2, SD Negeri		Pendidikan Dasar	06°51'47.08" S 107°05'31.13" T	Kabupaten Cianjur, Provinsi Jawa Barat
Bunikasih 3, SD Negeri		Pendidikan Dasar	06°50'19.18" S 107°03'33.06" T	Kabupaten Cianjur, Provinsi Jawa Barat
Bunikasih 4, SD Negeri		Pendidikan Dasar	06°50'53.46" S 107°04'09.51" T	Kabupaten Cianjur, Provinsi Jawa Barat
Cakrasari, SD Negeri		Pendidikan Dasar	07°00'03.69" S 107°06'25.68" T	Kabupaten Cianjur, Provinsi Jawa Barat
Campaka 2, SD Negeri		Pendidikan Dasar	07°01'59.30" S 107°07'54.01" T	Kabupaten Cianjur, Provinsi Jawa Barat
Campaka 4, SD Negeri		Pendidikan Dasar	07°00'52.31" S 107°08'54.40" T	Kabupaten Cianjur, Provinsi Jawa Barat
Campakamulya, SD Negeri		Pendidikan Dasar	06°44'10.71" S 107°14'58.89" T	Kabupaten Cianjur, Provinsi Jawa Barat
Chandra Kusumah, SD Negeri		Pendidikan Dasar	06°40'41.45" S 107°03'43.71" T	Kabupaten Cianjur, Provinsi Jawa Barat
Ciadeq, SD Negeri		Pendidikan Dasar	07°12'48.16" S 107°08'21.98" T	Kabupaten Cianjur, Provinsi Jawa Barat
Ciangsana, SD Negeri		Pendidikan Dasar	06°43'55.22" S 107°14'31.60" T	Kabupaten Cianjur, Provinsi Jawa Barat
Cibantala 1, SD Negeri		Pendidikan Dasar	06°50'45.29" S 107°10'45.33" T	Kabupaten Cianjur, Provinsi Jawa Barat
Cibantala 2, SD Negeri		Pendidikan Dasar	06°50'42.26" S 107°10'45.93" T	Kabupaten Cianjur, Provinsi Jawa Barat
Cibarengkok, SD Negeri		Pendidikan Dasar	06°52'29.86" S 107°15'09.96" T	Kabupaten Cianjur, Provinsi Jawa Barat
Cibeureum, SD Negeri		Pendidikan Dasar	06°42'12.75" S 107°13'02.77" T	Kabupaten Cianjur, Provinsi Jawa Barat
Cibinong, SD Negeri		Pendidikan Dasar	06°51'52.32" S 107°16'40.74" T	Kabupaten Cianjur, Provinsi Jawa Barat
Cibitung 2, SD Negeri		Pendidikan Dasar	06°57'00.17" S 107°04'03.22" T	Kabupaten Cianjur, Provinsi Jawa Barat
Cihajere, SD Negeri		Pendidikan Dasar	06°41'28.13" S 107°06'56.16" T	Kabupaten Cianjur, Provinsi Jawa Barat
Cijeler, SD Negeri		Pendidikan Dasar	06°46'08.62" S 107°14'23.82" T	Kabupaten Cianjur, Provinsi Jawa Barat
Cikaret 2, SD Negeri		Pendidikan Dasar	06°50'05.59" S 107°08'09.38" T	Kabupaten Cianjur, Provinsi Jawa Barat
Cilaku 1, SD Negeri		Pendidikan Dasar	06°53'01.04" S 107°07'27.00" T	Kabupaten Cianjur, Provinsi Jawa Barat
Cilaku 2, SD Negeri		Pendidikan Dasar	06°52'52.96" S 107°07'32.28" T	Kabupaten Cianjur, Provinsi Jawa Barat

Nama Rupabumi	Nama Lain	Unsur Rupabumi	Koordinat	Keterangan Wilayah
Cimacan 2, SD Negeri		Pendidikan Dasar	06°43'11.43" S 107°01'44.46" T	Kabupaten Cianjur, Provinsi Jawa Barat
Cimanggu 3, SD Negeri		Pendidikan Dasar	06°56'21.35" S 107°08'39.24" T	Kabupaten Cianjur, Provinsi Jawa Barat
Cimanggu, MI Swasta		Pendidikan Dasar	06°59'29.33" S 107°03'26.63" T	Kabupaten Cianjur, Provinsi Jawa Barat
Cimurid, SD Negeri		Pendidikan Dasar	06°51'14.12" S 107°05'25.54" T	Kabupaten Cianjur, Provinsi Jawa Barat
Cinangsi, SD Negeri		Pendidikan Dasar	06°43'37.41" S 107°12'39.86" T	Kabupaten Cianjur, Provinsi Jawa Barat
Cintaresmi, SD Negeri		Pendidikan Dasar	06°45'51.63" S 107°14'03.97" T	Kabupaten Cianjur, Provinsi Jawa Barat
Cipadang, SD Negeri		Pendidikan Dasar	06°52'26.12" S 107°04'55.88" T	Kabupaten Cianjur, Provinsi Jawa Barat
Cipetir 1, SD Negeri		Pendidikan Dasar	06°56'15.67" S 107°07'10.46" T	Kabupaten Cianjur, Provinsi Jawa Barat
Cipeuyeum 3, SD Negeri		Pendidikan Dasar	06°49'20.23" S 107°17'22.48" T	Kabupaten Cianjur, Provinsi Jawa Barat
Cipeuyeum 4, SD Negeri		Pendidikan Dasar	06°49'09.91" S 107°17'53.68" T	Kabupaten Cianjur, Provinsi Jawa Barat
Ciranjanggirang 1, SD Negeri		Pendidikan Dasar	06°50'21.34" S 107°16'22.51" T	Kabupaten Cianjur, Provinsi Jawa Barat
Ciranjanggirang 2, SD Negeri		Pendidikan Dasar	06°50'43.91" S 107°16'17.62" T	Kabupaten Cianjur, Provinsi Jawa Barat
Cisalak, SD Negeri		Pendidikan Dasar	06°52'13.83" S 107°07'52.08" T	Kabupaten Cianjur, Provinsi Jawa Barat
Cisaray, SD Negeri		Pendidikan Dasar	06°53'42.14" S 107°11'00.18" T	Kabupaten Cianjur, Provinsi Jawa Barat
Cisero, SD Negeri		Pendidikan Dasar	06°54'32.35" S 107°11'37.42" T	Kabupaten Cianjur, Provinsi Jawa Barat
Ciwalen, SD Negeri		Pendidikan Dasar	06°50'58.13" S 107°11'38.83" T	Kabupaten Cianjur, Provinsi Jawa Barat
Darul Arqom, MI Swasta		Pendidikan Dasar	06°51'29.00" S 107°12'19.00" T	Kabupaten Cianjur, Provinsi Jawa Barat
Darul Athfal, MI Swasta		Pendidikan Dasar	06°55'57.70" S 107°06'07.61" T	Kabupaten Cianjur, Provinsi Jawa Barat
Dipawangi, SD Negeri		Pendidikan Dasar	06°49'36.97" S 107°07'54.40" T	Kabupaten Cianjur, Provinsi Jawa Barat
Gandaria, SD Negeri		Pendidikan Dasar	06°50'59.87" S 107°06'31.19" T	Kabupaten Cianjur, Provinsi Jawa Barat
Gasol, SD Negeri		Pendidikan Dasar	06°48'24.26" S 107°05'43.72" T	Kabupaten Cianjur, Provinsi Jawa Barat
Gegersari, SD Negeri		Pendidikan Dasar	06°52'42.91" S 107°14'53.25" T	Kabupaten Cianjur, Provinsi Jawa Barat
Giri Mukti, SD Negeri		Pendidikan Dasar	06°43'38.66" S 107°00'55.47" T	Kabupaten Cianjur, Provinsi Jawa Barat
Gunung Campaka, SD Negeri		Pendidikan Dasar	07°02'10.24" S 107°06'42.28" T	Kabupaten Cianjur, Provinsi Jawa Barat
Gunungrosa, SD Negeri		Pendidikan Dasar	07°00'27.85" S 107°04'58.27" T	Kabupaten Cianjur, Provinsi Jawa Barat
Harmoni, SD Negeri		Pendidikan Dasar	07°00'42.21" S 107°09'15.42" T	Kabupaten Cianjur, Provinsi Jawa Barat
Hegarmanah, SD Negeri		Pendidikan Dasar	06°59'35.79" S 107°07'35.66" T	Kabupaten Cianjur, Provinsi Jawa Barat
Hegarmanah, SD Negeri		Pendidikan Dasar	06°53'48.25" S 107°06'36.97" T	Kabupaten Cianjur, Provinsi Jawa Barat



Nama Rupabumi	Nama Lain	Unsur Rupabumi	Koordinat	Keterangan Wilayah
Hegarsari, SD Negeri		Pendidikan Dasar	06°51'23.00" S 107°10'29.00" T	Kabupaten Cianjur, Provinsi Jawa Barat
I'anatussibyan, MI Swasta		Pendidikan Dasar	06°48'30.28" S 107°05'21.87" T	Kabupaten Cianjur, Provinsi Jawa Barat
Ibu Dewi 4, SD Negeri		Pendidikan Dasar	06°49'32.34" S 107°08'13.66" T	Kabupaten Cianjur, Provinsi Jawa Barat
Ibu Jenab 1, SD Negeri		Pendidikan Dasar	06°49'45.30" S 107°08'37.48" T	Kabupaten Cianjur, Provinsi Jawa Barat
Jati 1, SD Negeri		Pendidikan Dasar	06°51'41.13" S 107°14'32.28" T	Kabupaten Cianjur, Provinsi Jawa Barat
Jati I, MI Swasta		Pendidikan Dasar	06°51'36.63" S 107°14'35.10" T	Kabupaten Cianjur, Provinsi Jawa Barat
Jati III, MI Swasta		Pendidikan Dasar	06°51'12.81" S 107°14'25.72" T	Kabupaten Cianjur, Provinsi Jawa Barat
Jatisari, SD Negeri		Pendidikan Dasar	06°52'00.53" S 107°14'17.60" T	Kabupaten Cianjur, Provinsi Jawa Barat
Jayagiri, SD Negeri		Pendidikan Dasar	06°43'39.13" S 107°00'54.84" T	Kabupaten Cianjur, Provinsi Jawa Barat
Kadudampit, SD Negeri		Pendidikan Dasar	06°50'38.50" S 107°06'35.20" T	Kabupaten Cianjur, Provinsi Jawa Barat
Kajarkajar, MI Swasta		Pendidikan Dasar	06°48'58.36" S 107°18'48.14" T	Kabupaten Cianjur, Provinsi Jawa Barat
Karakter Al-Adzkiya, SD Swasta		Pendidikan Dasar	06°46'57.47" S 107°10'39.62" T	Kabupaten Cianjur, Provinsi Jawa Barat
Karamat, SD Negeri		Pendidikan Dasar	06°48'07.16" S 107°02'57.26" T	Kabupaten Cianjur, Provinsi Jawa Barat
Karamat, SD Negeri		Pendidikan Dasar	06°52'29.13" S 107°15'10.07" T	Kabupaten Cianjur, Provinsi Jawa Barat
Karang Anyar, SD Negeri		Pendidikan Dasar	06°43'20.74" S 107°04'51.16" T	Kabupaten Cianjur, Provinsi Jawa Barat
Karangsari, SD Negeri		Pendidikan Dasar	06°54'20.83" S 107°12'30.69" T	Kabupaten Cianjur, Provinsi Jawa Barat
Karya Nyata, SD Negeri		Pendidikan Dasar	06°54'09.54" S 107°04'33.12" T	Kabupaten Cianjur, Provinsi Jawa Barat
Karyajaya, SD Negeri		Pendidikan Dasar	06°51'27.83" S 107°17'16.80" T	Kabupaten Cianjur, Provinsi Jawa Barat
Karyamukti, SD Negeri		Pendidikan Dasar	06°58'39.32" S 107°06'43.74" T	Kabupaten Cianjur, Provinsi Jawa Barat
Karyasakti, SD Negeri		Pendidikan Dasar	06°53'44.93" S 107°12'08.27" T	Kabupaten Cianjur, Provinsi Jawa Barat
Kebonjeruk, SD Negeri		Pendidikan Dasar	06°51'57.50" S 107°07'45.85" T	Kabupaten Cianjur, Provinsi Jawa Barat
Kebonpeuteuy 1, SD Negeri		Pendidikan Dasar	06°51'30.44" S 107°02'30.10" T	Kabupaten Cianjur, Provinsi Jawa Barat
Kembangmanis 1, SD Negeri		Pendidikan Dasar	06°50'43.86" S 107°04'39.41" T	Kabupaten Cianjur, Provinsi Jawa Barat
Kencanasari, SD Negeri		Pendidikan Dasar	06°49'02.47" S 107°07'22.29" T	Kabupaten Cianjur, Provinsi Jawa Barat
Kertarahayu, SD Negeri		Pendidikan Dasar	06°50'24.38" S 107°09'28.95" T	Kabupaten Cianjur, Provinsi Jawa Barat
Kubangsari, SD Negeri		Pendidikan Dasar	06°52'12.57" S 107°07'32.13" T	Kabupaten Cianjur, Provinsi Jawa Barat
Majalaya 2, SD Negeri		Pendidikan Dasar	06°42'32.99" S 107°10'32.11" T	Kabupaten Cianjur, Provinsi Jawa Barat
Mande 6, SD Negeri		Pendidikan Dasar	06°44'08.20" S 107°14'33.29" T	Kabupaten Cianjur, Provinsi Jawa Barat



Nama Rupabumi	Nama Lain	Unsur Rupabumi	Koordinat	Keterangan Wilayah
Margasari, SD Negeri		Pendidikan Dasar	07°00'43.11" S 107°06'44.58" T	Kabupaten Cianjur, Provinsi Jawa Barat
Mathlaunnaja, MI Swasta		Pendidikan Dasar	06°53'11.83" S 107°11'22.46" T	Kabupaten Cianjur, Provinsi Jawa Barat
Mekarharapan, SD Negeri		Pendidikan Dasar	06°51'18.53" S 107°07'09.56" T	Kabupaten Cianjur, Provinsi Jawa Barat
Mekarjati, SD Negeri		Pendidikan Dasar	06°51'25.35" S 107°15'19.09" T	Kabupaten Cianjur, Provinsi Jawa Barat
Mekarjaya, SD Negeri		Pendidikan Dasar	06°52'03.23" S 107°08'12.46" T	Kabupaten Cianjur, Provinsi Jawa Barat
Mekarjaya, SD Negeri		Pendidikan Dasar	06°53'51.17" S 107°13'40.96" T	Kabupaten Cianjur, Provinsi Jawa Barat
Mekarlaksana, SD Negeri		Pendidikan Dasar	06°51'39.65" S 107°07'17.48" T	Kabupaten Cianjur, Provinsi Jawa Barat
Mekarmulya, SD Negeri		Pendidikan Dasar	06°51'58.97" S 107°16'03.79" T	Kabupaten Cianjur, Provinsi Jawa Barat
Mekarsari, SD Negeri		Pendidikan Dasar	06°42'23.52" S 107°12'53.00" T	Kabupaten Cianjur, Provinsi Jawa Barat
Mekarwangi, SD Negeri		Pendidikan Dasar	06°51'11.72" S 107°08'09.11" T	Kabupaten Cianjur, Provinsi Jawa Barat
Mekarwangi, SD Negeri		Pendidikan Dasar	06°50'59.74" S 107°03'08.89" T	Kabupaten Cianjur, Provinsi Jawa Barat
Miftahul Falah, MI Swasta		Pendidikan Dasar	06°43'22.99" S 107°01'47.93" T	Kabupaten Cianjur, Provinsi Jawa Barat
Mitra Bhakti, SD Negeri		Pendidikan Dasar	06°43'08.47" S 107°02'53.09" T	Kabupaten Cianjur, Provinsi Jawa Barat
Mulyasari, SD Negeri		Pendidikan Dasar	06°52'57.00" S 107°10'15.00" T	Kabupaten Cianjur, Provinsi Jawa Barat
Munjul, SD Negeri		Pendidikan Dasar	06°50'23.47" S 107°09'24.42" T	Kabupaten Cianjur, Provinsi Jawa Barat
Murnisari, SD Negeri		Pendidikan Dasar	06°51'06.00" S 107°10'37.00" T	Kabupaten Cianjur, Provinsi Jawa Barat
Nahdlatussibyan, MI Swasta		Pendidikan Dasar	06°42'34.85" S 107°14'09.82" T	Kabupaten Cianjur, Provinsi Jawa Barat
Neglasari, SD Negeri		Pendidikan Dasar	06°57'13.26" S 107°07'46.53" T	Kabupaten Cianjur, Provinsi Jawa Barat
Neglasari, SD Negeri		Pendidikan Dasar	06°47'40.15" S 107°17'05.00" T	Kabupaten Cianjur, Provinsi Jawa Barat
Nugraha, SD Negeri		Pendidikan Dasar	06°50'55.33" S 107°16'12.92" T	Kabupaten Cianjur, Provinsi Jawa Barat
Nurul Falah, MI Swasta		Pendidikan Dasar	06°49'33.57" S 107°12'45.08" T	Kabupaten Cianjur, Provinsi Jawa Barat
Padang Jaya, SD Negeri		Pendidikan Dasar	07°00'01.00" S 107°03'29.98" T	Kabupaten Cianjur, Provinsi Jawa Barat
Pagelaran 1, SD Negeri		Pendidikan Dasar	07°12'24.55" S 107°08'35.90" T	Kabupaten Cianjur, Provinsi Jawa Barat
Pagelaran III, SD Negeri		Pendidikan Dasar	07°12'20.29" S 107°08'47.13" T	Kabupaten Cianjur, Provinsi Jawa Barat
Paldua, SD Negeri		Pendidikan Dasar	06°58'44.00" S 107°04'08.00" T	Kabupaten Cianjur, Provinsi Jawa Barat
Pancawangi, SD Negeri		Pendidikan Dasar	06°51'23.35" S 107°08'02.54" T	Kabupaten Cianjur, Provinsi Jawa Barat
Parungponteng, SD Negeri		Pendidikan Dasar	06°40'26.73" S 107°03'07.03" T	Kabupaten Cianjur, Provinsi Jawa Barat
Pasirangka, SD Negeri		Pendidikan Dasar	06°50'56.77" S 107°08'09.17" T	Kabupaten Cianjur, Provinsi Jawa Barat

Nama Rupabumi	Nama Lain	Unsur Rupabumi	Koordinat	Keterangan Wilayah
Pawenang, SD Negeri		Pendidikan Dasar	06°48'21.79" S 107°08'53.30" T	Kabupaten Cianjur, Provinsi Jawa Barat
Perkasa, SD Negeri		Pendidikan Dasar	06°50'00.23" S 107°12'56.69" T	Kabupaten Cianjur, Provinsi Jawa Barat
Rahayu, SD Negeri		Pendidikan Dasar	06°50'11.09" S 107°15'53.13" T	Kabupaten Cianjur, Provinsi Jawa Barat
Rancagoong, SD Negeri		Pendidikan Dasar	06°50'59.14" S 107°06'59.74" T	Kabupaten Cianjur, Provinsi Jawa Barat
Rarahan, SD Negeri		Pendidikan Dasar	06°43'38.28" S 107°00'56.36" T	Kabupaten Cianjur, Provinsi Jawa Barat
Raudlatussibyan, MI Swasta		Pendidikan Dasar	06°49'55.79" S 107°10'36.83" T	Kabupaten Cianjur, Provinsi Jawa Barat
Rosajaya, SD		Pendidikan Dasar	07°00'27.93" S 107°04'21.81" T	Kabupaten Cianjur, Provinsi Jawa Barat
Sabilurrosyad, MI Swasta		Pendidikan Dasar	06°50'21.44" S 107°04'31.70" T	Kabupaten Cianjur, Provinsi Jawa Barat
Santosa, SD Negeri		Pendidikan Dasar	06°48'55.44" S 107°18'09.35" T	Kabupaten Cianjur, Provinsi Jawa Barat
Sayang 4, SD Negeri		Pendidikan Dasar	06°49'34.01" S 107°08'36.13" T	Kabupaten Cianjur, Provinsi Jawa Barat
Selajambe 4, SD Negeri		Pendidikan Dasar	06°48'28.59" S 107°13'00.29" T	Kabupaten Cianjur, Provinsi Jawa Barat
Sinarsari, SD Negeri		Pendidikan Dasar	06°47'43.59" S 107°17'06.37" T	Kabupaten Cianjur, Provinsi Jawa Barat
Sindanghayu, SD Negeri		Pendidikan Dasar	07°01'16.00" S 107°05'41.50" T	Kabupaten Cianjur, Provinsi Jawa Barat
Sindangjaya, SD Negeri		Pendidikan Dasar	06°46'49.26" S 107°10'30.34" T	Kabupaten Cianjur, Provinsi Jawa Barat
Sindangjaya, SD Negeri		Pendidikan Dasar	06°53'05.59" S 107°13'42.65" T	Kabupaten Cianjur, Provinsi Jawa Barat
Sindanglaka, SD Negeri		Pendidikan Dasar	06°47'20.16" S 107°10'07.52" T	Kabupaten Cianjur, Provinsi Jawa Barat
Sindangmantri, SD Negeri		Pendidikan Dasar	06°53'02.16" S 107°11'52.64" T	Kabupaten Cianjur, Provinsi Jawa Barat
Sindangpalay, SD Negeri		Pendidikan Dasar	06°42'04.99" S 107°07'22.47" T	Kabupaten Cianjur, Provinsi Jawa Barat
Sindangraja 3, SD Negeri		Pendidikan Dasar	06°46'37.86" S 107°14'45.29" T	Kabupaten Cianjur, Provinsi Jawa Barat
Sindangsari 2, SD Negeri		Pendidikan Dasar	06°53'03.49" S 107°10'33.49" T	Kabupaten Cianjur, Provinsi Jawa Barat
Sindangsari, SD Negeri		Pendidikan Dasar	06°46'42.70" S 107°10'22.48" T	Kabupaten Cianjur, Provinsi Jawa Barat
Sintok, SD Negeri		Pendidikan Dasar	07°00'07.91" S 107°07'00.38" T	Kabupaten Cianjur, Provinsi Jawa Barat
Sirnagalih, SD Negeri		Pendidikan Dasar	06°51'07.09" S 107°07'46.86" T	Kabupaten Cianjur, Provinsi Jawa Barat
Sirojul Athfal I, MI Swasta		Pendidikan Dasar	06°50'22.13" S 107°12'17.51" T	Kabupaten Cianjur, Provinsi Jawa Barat
Sokamulya, SD Negeri		Pendidikan Dasar	06°50'57.50" S 107°16'22.60" T	Kabupaten Cianjur, Provinsi Jawa Barat
Sukaasih, SD		Pendidikan Dasar	06°53'38.56" S 107°07'05.11" T	Kabupaten Cianjur, Provinsi Jawa Barat
Sukadana, SD Negeri		Pendidikan Dasar	07°00'06.44" S 107°06'58.73" T	Kabupaten Cianjur, Provinsi Jawa Barat
Sukajadi, SD Negeri		Pendidikan Dasar	06°59'50.93" S 107°09'12.16" T	Kabupaten Cianjur, Provinsi Jawa Barat

Nama Rupabumi	Nama Lain	Unsur Rupabumi	Koordinat	Keterangan Wilayah
Sukajaya, SD Negeri		Pendidikan Dasar	06°53'31.55" S 107°13'08.19" T	Kabupaten Cianjur, Provinsi Jawa Barat
Sukaluyu 1, SD Negeri		Pendidikan Dasar	06°51'04.62" S 107°12'14.82" T	Kabupaten Cianjur, Provinsi Jawa Barat
Sukaluyu 2, SD Negeri		Pendidikan Dasar	06°51'30.20" S 107°12'51.96" T	Kabupaten Cianjur, Provinsi Jawa Barat
Sukamaju 2, SD Negeri		Pendidikan Dasar	06°48'52.59" S 107°06'05.79" T	Kabupaten Cianjur, Provinsi Jawa Barat
Sukamaju, SD Negeri		Pendidikan Dasar	06°51'49.10" S 107°10'45.75" T	Kabupaten Cianjur, Provinsi Jawa Barat
Sukamanah 3, SD Negeri		Pendidikan Dasar	06°49'43.21" S 107°09'58.40" T	Kabupaten Cianjur, Provinsi Jawa Barat
Sukamanah, SD Negeri		Pendidikan Dasar	06°59'56.21" S 107°09'38.36" T	Kabupaten Cianjur, Provinsi Jawa Barat
Sukamulya, SD Negeri		Pendidikan Dasar	06°48'36.08" S 107°05'38.08" T	Kabupaten Cianjur, Provinsi Jawa Barat
Sukamulya, SD Negeri		Pendidikan Dasar	06°53'27.14" S 107°08'48.11" T	Kabupaten Cianjur, Provinsi Jawa Barat
Sukanagara 1, SD Negeri		Pendidikan Dasar	07°05'52.73" S 107°07'48.25" T	Kabupaten Cianjur, Provinsi Jawa Barat
Surajaya, SD Negeri		Pendidikan Dasar	06°53'17.47" S 107°11'09.43" T	Kabupaten Cianjur, Provinsi Jawa Barat
Suryakencana, SD Negeri		Pendidikan Dasar	06°44'18.65" S 107°01'25.94" T	Kabupaten Cianjur, Provinsi Jawa Barat
Susukan 3, SD Negeri		Pendidikan Dasar	06°58'05.49" S 107°06'16.59" T	Kabupaten Cianjur, Provinsi Jawa Barat
Tanwiriyyah, MI Swasta		Pendidikan Dasar	06°47'25.38" S 107°09'51.27" T	Kabupaten Cianjur, Provinsi Jawa Barat
Tarbiyatul Athfal, MI Swasta		Pendidikan Dasar	06°58'43.22" S 107°08'10.39" T	Kabupaten Cianjur, Provinsi Jawa Barat
Tegal Asem, SD Negeri		Pendidikan Dasar	06°53'27.74" S 107°12'28.06" T	Kabupaten Cianjur, Provinsi Jawa Barat
Tegalsari, SD Negeri		Pendidikan Dasar	06°43'20.45" S 107°12'07.15" T	Kabupaten Cianjur, Provinsi Jawa Barat
Usmaniyah Pasirmalang, MI Swasta		Pendidikan Dasar	06°46'49.68" S 107°02'06.18" T	Kabupaten Cianjur, Provinsi Jawa Barat
Warnasari, SD Negeri		Pendidikan Dasar	07°05'05.58" S 107°11'24.94" T	Kabupaten Cianjur, Provinsi Jawa Barat
Yaspi Al-Falah, MI Swasta		Pendidikan Dasar	06°56'11.32" S 107°07'24.94" T	Kabupaten Cianjur, Provinsi Jawa Barat
Al-Abror, Pondok Pesantren		Pendidikan Keagamaan	06°50'22.46" S 107°07'51.70" T	Kabupaten Cianjur, Provinsi Jawa Barat
Al-Aisyiah, TPQ		Pendidikan Keagamaan	06°44'37.81" S 107°02'08.42" T	Kabupaten Cianjur, Provinsi Jawa Barat
Al-Barkah, Pondok Pesantren		Pendidikan Keagamaan	06°44'44.52" S 107°08'05.21" T	Kabupaten Cianjur, Provinsi Jawa Barat
Al-Furqan, Pondok Pesantren		Pendidikan Keagamaan	06°44'25.83" S 107°02'16.95" T	Kabupaten Cianjur, Provinsi Jawa Barat
Al-Hanif, Pondok Pesantren		Pendidikan Keagamaan	06°56'19.00" S 107°07'27.00" T	Kabupaten Cianjur, Provinsi Jawa Barat
Al-Hidayah, Pondok Pesantren		Pendidikan Keagamaan	06°42'57.92" S 107°12'45.38" T	Kabupaten Cianjur, Provinsi Jawa Barat
Al-Ihsan, Pondok Pesantren		Pendidikan Keagamaan	06°47'06.78" S 107°11'14.68" T	Kabupaten Cianjur, Provinsi Jawa Barat
As-Sa'adah, Pondok Pesantren		Pendidikan Keagamaan	06°47'41.31" S 107°11'39.60" T	Kabupaten Cianjur, Provinsi Jawa Barat

Nama Rupabumi	Nama Lain	Unsur Rupabumi	Koordinat	Keterangan Wilayah
As-Sanusiyyah, MDTA		Pendidikan Keagamaan	06°45'48.00" S 107°03'11.00" T	Kabupaten Cianjur, Provinsi Jawa Barat
Asy-Syarifiyyah, Pondok Pesantren		Pendidikan Keagamaan	06°52'48.23" S 107°04'52.12" T	Kabupaten Cianjur, Provinsi Jawa Barat
Bahrul Ulum, MDTA		Pendidikan Keagamaan	06°43'29.00" S 107°13'02.00" T	Kabupaten Cianjur, Provinsi Jawa Barat
Baitul Jihad, Pondok Pesantren		Pendidikan Keagamaan	06°50'04.81" S 107°08'08.28" T	Kabupaten Cianjur, Provinsi Jawa Barat
Darul Anwar, Pondok Pesantren		Pendidikan Keagamaan	06°51'35.32" S 107°02'39.27" T	Kabupaten Cianjur, Provinsi Jawa Barat
Darul Falah, Pondok Pesantren		Pendidikan Keagamaan	06°49'10.65" S 107°07'58.13" T	Kabupaten Cianjur, Provinsi Jawa Barat
Darul Falah, Pondok Pesantren		Pendidikan Keagamaan	06°45'05.00" S 107°03'31.00" T	Kabupaten Cianjur, Provinsi Jawa Barat
Darunnidzhom Al-Istiqlal, Pondok Pesantren		Pendidikan Keagamaan	06°50'28.96" S 107°08'16.79" T	Kabupaten Cianjur, Provinsi Jawa Barat
Darussholihin, Pondok Pesantren		Pendidikan Keagamaan	06°42'46.88" S 107°11'53.44" T	Kabupaten Cianjur, Provinsi Jawa Barat
Darussyifa, Pondok Pesantren		Pendidikan Keagamaan	06°44'56.59" S 107°15'41.29" T	Kabupaten Cianjur, Provinsi Jawa Barat
Daruttholibin, Pondok Pesantren	Darut Tolibin	Pendidikan Keagamaan	06°52'42.26" S 107°05'06.89" T	Kabupaten Cianjur, Provinsi Jawa Barat
Mathla'ul Hidayah Darussalam, Pondok Pesantren		Pendidikan Keagamaan	06°56'19.40" S 107°07'52.50" T	Kabupaten Cianjur, Provinsi Jawa Barat
Miftahul 'Ulum, Pondok Pesantren		Pendidikan Keagamaan	06°56'32.00" S 107°07'03.00" T	Kabupaten Cianjur, Provinsi Jawa Barat
Miftahul Huda, Pondok Pesantren		Pendidikan Keagamaan	06°50'03.90" S 107°08'55.47" T	Kabupaten Cianjur, Provinsi Jawa Barat
Miftahul Khoer, Pondok Pesantren		Pendidikan Keagamaan	06°42'43.20" S 107°12'02.79" T	Kabupaten Cianjur, Provinsi Jawa Barat
Nurul Hidayah, MDTA		Pendidikan Keagamaan	06°55'32.63" S 107°08'22.61" T	Kabupaten Cianjur, Provinsi Jawa Barat
Nurul Huda, Pondok Pesantren		Pendidikan Keagamaan	06°47'35.79" S 107°11'21.19" T	Kabupaten Cianjur, Provinsi Jawa Barat
Nurul Ikhwani, MDTA		Pendidikan Keagamaan	06°50'27.47" S 107°09'16.30" T	Kabupaten Cianjur, Provinsi Jawa Barat
Raudlatussshibyaan, Pondok Pesantren		Pendidikan Keagamaan	06°47'04.20" S 107°11'29.88" T	Kabupaten Cianjur, Provinsi Jawa Barat
Roudhatul Muta'alimin, Pondok Pesantren		Pendidikan Keagamaan	06°50'31.28" S 107°09'35.41" T	Kabupaten Cianjur, Provinsi Jawa Barat
Sirojul Huda, Pondok Pesantren		Pendidikan Keagamaan	06°50'19.84" S 107°10'48.67" T	Kabupaten Cianjur, Provinsi Jawa Barat
Syamsul Qohhar, Pondok Pesantren		Pendidikan Keagamaan	06°44'35.81" S 107°01'35.98" T	Kabupaten Cianjur, Provinsi Jawa Barat
Tauipiqurrohman, Pondok Pesantren		Pendidikan Keagamaan	06°45'33.71" S 107°02'22.21" T	Kabupaten Cianjur, Provinsi Jawa Barat
Bina Asih, SLB A-B		Pendidikan Khusus	06°49'24.86" S 107°07'58.88" T	Kabupaten Cianjur, Provinsi Jawa Barat
1 Bojongpicung, SMP Negeri		Pendidikan Menengah Pertama	06°50'49.63" S 107°16'18.10" T	Kabupaten Cianjur, Provinsi Jawa Barat
1 Campaka, SMP Negeri		Pendidikan Menengah Pertama	06°59'51.88" S 107°08'32.01" T	Kabupaten Cianjur, Provinsi Jawa Barat

Nama Rupabumi	Nama Lain	Unsur Rupabumi	Koordinat	Keterangan Wilayah
1 Pagelaran, SMP Negeri		Pendidikan Menengah Pertama	07°12'41.00" S 107°08'23.90" T	Kabupaten Cianjur, Provinsi Jawa Barat
1 Sukaluyu, SMP Negeri		Pendidikan Menengah Pertama	06°51'05.01" S 107°12'36.93" T	Kabupaten Cianjur, Provinsi Jawa Barat
2 Bojongpicung, SMP Negeri		Pendidikan Menengah Pertama	06°51'58.33" S 107°14'18.52" T	Kabupaten Cianjur, Provinsi Jawa Barat
2 Campaka, SMP Negeri		Pendidikan Menengah Pertama	07°01'33.99" S 107°07'20.91" T	Kabupaten Cianjur, Provinsi Jawa Barat
2 Sukaresmi, SMP Negeri		Pendidikan Menengah Pertama	06°42'14.36" S 107°07'34.48" T	Kabupaten Cianjur, Provinsi Jawa Barat
Al-Farisi, MTs		Pendidikan Menengah Pertama	06°50'06.31" S 107°07'58.75" T	Kabupaten Cianjur, Provinsi Jawa Barat
Al-Hidayah, MTs Swasta		Pendidikan Menengah Pertama	07°03'34.61" S 107°12'33.09" T	Kabupaten Cianjur, Provinsi Jawa Barat
Al-Ma'shum Mardiyah, SMP Swasta Terpadu		Pendidikan Menengah Pertama	06°46'57.70" S 107°02'54.54" T	Kabupaten Cianjur, Provinsi Jawa Barat
Al-Maa'uun, MTs Swasta		Pendidikan Menengah Pertama	06°45'29.93" S 107°15'44.07" T	Kabupaten Cianjur, Provinsi Jawa Barat
Anta Kusumah, SMP	SMP Lembur Tengah	Pendidikan Menengah Pertama	06°53'33.28" S 107°05'51.52" T	Kabupaten Cianjur, Provinsi Jawa Barat
Azzahra, SMP IT		Pendidikan Menengah Pertama	07°00'54.20" S 107°08'22.76" T	Kabupaten Cianjur, Provinsi Jawa Barat
Cendikia Muda, SMP IT		Pendidikan Menengah Pertama	06°51'08.63" S 107°17'10.63" T	Kabupaten Cianjur, Provinsi Jawa Barat
Hirshul Fata Al-Islami, MTs Swasta		Pendidikan Menengah Pertama	06°54'03.29" S 107°13'36.25" T	Kabupaten Cianjur, Provinsi Jawa Barat
Insan Mahardika, SMP IT		Pendidikan Menengah Pertama	06°59'56.60" S 107°10'03.73" T	Kabupaten Cianjur, Provinsi Jawa Barat
Manba'ul Huda, MTs		Pendidikan Menengah Pertama	07°05'07.79" S 107°11'09.24" T	Kabupaten Cianjur, Provinsi Jawa Barat
Muslimin Cikondang, MTs Swasta		Pendidikan Menengah Pertama	06°52'53.53" S 107°13'12.63" T	Kabupaten Cianjur, Provinsi Jawa Barat
Muslimin, MTs Swasta		Pendidikan Menengah Pertama	06°50'58.74" S 107°16'21.10" T	Kabupaten Cianjur, Provinsi Jawa Barat
Najah Alhaya Yuridi, SMP		Pendidikan Menengah Pertama	06°56'29.92" S 107°04'58.42" T	Kabupaten Cianjur, Provinsi Jawa Barat
NU Shofiyatul Huda, SMP		Pendidikan Menengah Pertama	06°43'43.79" S 107°04'38.18" T	Kabupaten Cianjur, Provinsi Jawa Barat

<b>Nama Rupabumi</b>	<b>Nama Lain</b>	<b>Unsur Rupabumi</b>	<b>Koordinat</b>	<b>Keterangan Wilayah</b>
Pandu Nusantara, SMP Swasta		Pendidikan Menengah Pertama	06°50'50.42" S 107°13'49.62" T	Kabupaten Cianjur, Provinsi Jawa Barat
Perintis Cianjur, SMP		Pendidikan Menengah Pertama	06°50'05.16" S 107°08'20.12" T	Kabupaten Cianjur, Provinsi Jawa Barat
PGRI 1 Campaka, SMP		Pendidikan Menengah Pertama	07°00'44.00" S 107°06'42.00" T	Kabupaten Cianjur, Provinsi Jawa Barat
Raden Fatah, SMP IT		Pendidikan Menengah Pertama	06°42'12.90" S 107°06'31.90" T	Kabupaten Cianjur, Provinsi Jawa Barat
Tirta Walatra, SMP IT		Pendidikan Menengah Pertama	06°54'03.33" S 107°07'27.15" T	Kabupaten Cianjur, Provinsi Jawa Barat
Al Ianah Cianjur, SMA Swasta		Pendidikan Menengah Umum	06°49'11.34" S 107°08'17.02" T	Kabupaten Cianjur, Provinsi Jawa Barat
Al-Maa'uun, MA Swasta		Pendidikan Menengah Umum	06°45'30.50" S 107°15'42.79" T	Kabupaten Cianjur, Provinsi Jawa Barat
Bina Insani, SMK Swasta		Pendidikan Menengah Umum	07°04'46.75" S 107°10'08.31" T	Kabupaten Cianjur, Provinsi Jawa Barat
Pasundan 1 Cianjur, SMA Swasta		Pendidikan Menengah Umum	06°48'47.00" S 107°09'05.00" T	Kabupaten Cianjur, Provinsi Jawa Barat
PGRI Cianjur, SMA Swasta		Pendidikan Menengah Umum	06°50'15.89" S 107°07'37.43" T	Kabupaten Cianjur, Provinsi Jawa Barat
Tanwiriyyah, MA Swasta		Pendidikan Menengah Umum	06°47'26.76" S 107°09'51.38" T	Kabupaten Cianjur, Provinsi Jawa Barat
Tunas Harapan Bangsa, SMK Swasta		Pendidikan Menengah Umum	06°52'30.85" S 107°05'15.96" T	Kabupaten Cianjur, Provinsi Jawa Barat
Cianjur, Pasar Hewan		Pusat Perdagangan Tradisional (Pasar Eceran/ Grosir/Induk)	06°50'16.67" S 107°07'50.21" T	Kabupaten Cianjur, Provinsi Jawa Barat
Cianjur, Pasar Induk		Pusat Perdagangan Tradisional (Pasar Eceran/ Grosir/Induk)	06°50'47.97" S 107°08'00.71" T	Kabupaten Cianjur, Provinsi Jawa Barat
Cibeber, Pasar		Pusat Perdagangan Tradisional (Pasar Eceran/ Grosir/Induk)	06°56'17.40" S 107°07'31.86" T	Kabupaten Cianjur, Provinsi Jawa Barat
Cipanas, Pasar		Pusat Perdagangan Tradisional (Pasar Eceran/ Grosir/Induk)	06°43'50.00" S 107°02'27.00" T	Kabupaten Cianjur, Provinsi Jawa Barat

<b>Nama Rupabumi</b>	<b>Nama Lain</b>	<b>Unsur Rupabumi</b>	<b>Koordinat</b>	<b>Keterangan Wilayah</b>
Cipeuyeum, Pasar		Pusat Perdagangan Tradisional (Pasar Eceran/ Grosir/Induk)	06°48'59.76" S 107°17'56.05" T	Kabupaten Cianjur, Provinsi Jawa Barat
Darmaga, Pasar		Pusat Perdagangan Tradisional (Pasar Eceran/ Grosir/Induk)	06°51'04.14" S 107°16'20.38" T	Kabupaten Cianjur, Provinsi Jawa Barat
Manggala, Pasar		Pusat Perdagangan Tradisional (Pasar Eceran/ Grosir/Induk)	06°46'07.22" S 107°12'13.46" T	Kabupaten Cianjur, Provinsi Jawa Barat
Mangunkerta, Pasar		Pusat Perdagangan Tradisional (Pasar Eceran/ Grosir/Induk)	06°48'11.18" S 107°03'36.46" T	Kabupaten Cianjur, Provinsi Jawa Barat
Pagelaran, Pasar		Pusat Perdagangan Tradisional (Pasar Eceran/ Grosir/Induk)	07°12'06.86" S 107°08'34.70" T	Kabupaten Cianjur, Provinsi Jawa Barat
Pusaka, Pasar		Pusat Perdagangan Tradisional (Pasar Eceran/ Grosir/Induk)	06°51'02.64" S 107°12'39.73" T	Kabupaten Cianjur, Provinsi Jawa Barat
Sukanagara, Pasar		Pusat Perdagangan Tradisional (Pasar Eceran/ Grosir/Induk)	07°06'03.79" S 107°07'47.03" T	Kabupaten Cianjur, Provinsi Jawa Barat
Taman Albar, Pasar		Pusat Perdagangan Tradisional (Pasar Eceran/ Grosir/Induk)	06°51'07.00" S 107°16'01.00" T	Kabupaten Cianjur, Provinsi Jawa Barat
Warungkadu, Pasar		Pusat Perdagangan Tradisional (Pasar Eceran/ Grosir/Induk)	07°04'18.90" S 107°10'44.50" T	Kabupaten Cianjur, Provinsi Jawa Barat
Warungkondang, Pasar		Pusat Perdagangan Tradisional (Pasar Eceran/ Grosir/Induk)	06°52'24.60" S 107°06'06.70" T	Kabupaten Cianjur, Provinsi Jawa Barat
Cibanggala, Puskesmas Pembantu		Puskesmas/ Puskesmas Pembantu	07°04'12.79" S 107°12'27.15" T	Kabupaten Cianjur, Provinsi Jawa Barat
Cidaun, Puskesmas		Puskesmas/ Puskesmas Pembantu	07°29'29.62" S 107°21'41.00" T	Kabupaten Cianjur, Provinsi Jawa Barat
Cikondang, Puskesmas		Puskesmas/ Puskesmas Pembantu	06°52'43.84" S 107°13'06.50" T	Kabupaten Cianjur, Provinsi Jawa Barat



Nama Rupabumi	Nama Lain	Unsur Rupabumi	Koordinat	Keterangan Wilayah
Cugenang, Puskesmas		Puskesmas/ Puskesmas Pembantu	06°48'06.10" S 107°03'39.96" T	Kabupaten Cianjur, Provinsi Jawa Barat
Kalapanunggal, Puskesmas		Puskesmas/ Puskesmas Pembantu	07°20'18.16" S 107°12'29.48" T	Kabupaten Cianjur, Provinsi Jawa Barat
Nagrak, Puskesmas		Puskesmas/ Puskesmas Pembantu	06°49'56.33" S 107°07'04.72" T	Kabupaten Cianjur, Provinsi Jawa Barat
Sukanagalih, Puskesmas		Puskesmas/ Puskesmas Pembantu	06°42'03.05" S 107°03'10.57" T	Kabupaten Cianjur, Provinsi Jawa Barat
Warungkondang, Puskesmas		Puskesmas/ Puskesmas Pembantu	06°52'10.27" S 107°05'39.88" T	Kabupaten Cianjur, Provinsi Jawa Barat
Kepenrey, Pondok		Rumah Hunian Lainnya	06°42'18.74" S 107°02'55.89" T	Kabupaten Cianjur, Provinsi Jawa Barat
Cianjur, Stasiun Kereta Api		Stasiun Kereta Api	06°49'28.78" S 107°08'33.26" T	Kabupaten Cianjur, Provinsi Jawa Barat
Bubur, Tugu		Tugu/ Monumen/ Gapura	06°45'02.90" S 107°02'48.89" T	Kabupaten Cianjur, Provinsi Jawa Barat
Kujang Jiwa, Tugu		Tugu/ Monumen/ Gapura	06°42'09.19" S 107°11'17.90" T	Kabupaten Cianjur, Provinsi Jawa Barat
Lokomotif, Tugu	Tugu Kereta Api	Tugu/ Monumen/ Gapura	06°49'33.45" S 107°08'27.85" T	Kabupaten Cianjur, Provinsi Jawa Barat

#### 1.8.6. Kabupaten Cirebon

Nama Rupabumi	Nama Lain	Unsur Rupabumi	Koordinat	Keterangan Wilayah
Gebang Kulon, Kantor Kuwu		Kantor Kepala Desa	06°49'02.71" S 108°43'25.45" T	Kabupaten Cirebon, Provinsi Jawa Barat
2 Gebangilir, SD Negeri		Pendidikan Dasar	06°49'31.32" S 108°44'49.85" T	Kabupaten Cirebon, Provinsi Jawa Barat
Gebang, Pasar		Pusat Perdagangan Tradisional (Pasar Eceran/ Grosir/Induk)	06°49'06.11" S 108°43'40.15" T	Kabupaten Cirebon, Provinsi Jawa Barat
Provinsi Jawa Barat, RS Paru	RS Paru Sidawangi	Rumah Sakit Khusus	06°47'49.41" S 108°28'33.02" T	Kabupaten Cirebon, Provinsi Jawa Barat

#### 1.8.7. Kabupaten Garut

Nama Rupabumi	Nama Lain	Unsur Rupabumi	Koordinat	Keterangan Wilayah
Cisanca, Situ		Danau/Situ	07°12'48.49" S 107°51'16.58" T	Kabupaten Garut, Provinsi Jawa Barat
Rancakukuk, Situ		Danau/Situ	07°08'28.00" S 107°57'06.99" T	Kabupaten Garut, Provinsi Jawa Barat



### 1.8.8. Kabupaten Indramayu

Nama Rupabumi	Nama Lain	Unsur Rupabumi	Koordinat	Keterangan Wilayah
Hasna Medika Indramayu, Klinik Jantung		Fasilitas Kesehatan Lainnya	06°24'26.15" S 108°15'06.33" T	Kabupaten Indramayu, Provinsi Jawa Barat
Gabuswetan, Kantor Camat		Kantor Camat	06°26'25.14" S 108°04'40.99" T	Kabupaten Indramayu, Provinsi Jawa Barat
Karangampel, Kantor Camat		Kantor Camat	06°27'45.60" S 108°27'06.94" T	Kabupaten Indramayu, Provinsi Jawa Barat
Balareja, Kantor Kuwu		Kantor Kepala Desa	06°29'29.32" S 107°55'29.87" T	Kabupaten Indramayu, Provinsi Jawa Barat
Balongan, Kantor Kepala Desa		Kantor Kepala Desa	06°21'27.23" S 108°22'49.10" T	Kabupaten Indramayu, Provinsi Jawa Barat
Bantarwaru, Kantor Kuwu		Kantor Kepala Desa	06°33'47.09" S 107°53'24.47" T	Kabupaten Indramayu, Provinsi Jawa Barat
Cilandak, Kantor Kuwu		Kantor Kepala Desa	06°19'48.80" S 107°56'26.26" T	Kabupaten Indramayu, Provinsi Jawa Barat
Kongsijaya, Kantor Kuwu		Kantor Kepala Desa	06°27'59.81" S 108°17'32.78" T	Kabupaten Indramayu, Provinsi Jawa Barat
Pranggong, Kantor Kuwu		Kantor Kepala Desa	06°20'34.05" S 108°13'44.62" T	Kabupaten Indramayu, Provinsi Jawa Barat
Rajasinga, Kantor Kuwu		Kantor Kepala Desa	06°29'06.79" S 108°09'16.47" T	Kabupaten Indramayu, Provinsi Jawa Barat
Rancasari, Kantor Kuwu		Kantor Kepala Desa	06°31'08.94" S 108°14'53.33" T	Kabupaten Indramayu, Provinsi Jawa Barat
Tanjungpura, Kantor Kuwu		Kantor Kepala Desa	06°29'15.96" S 108°27'56.61" T	Kabupaten Indramayu, Provinsi Jawa Barat
Kabupaten Indramayu, Kantor Dinas Sosial		Kantor Pemerintah Lainnya	06°19'06.47" S 108°19'37.97" T	Kabupaten Indramayu, Provinsi Jawa Barat
Kabupaten Indramayu, Kantor Samsat		Kantor Pemerintah Lainnya	06°20'57.10" S 108°19'38.61" T	Kabupaten Indramayu, Provinsi Jawa Barat
Balongan Indah, Pantai		Pariwisata/Rekreasi Pantai	06°21'24.40" S 108°23'16.98" T	Kabupaten Indramayu, Provinsi Jawa Barat
Eretan, Pantai		Pariwisata/Rekreasi Pantai	06°19'19.14" S 108°05'17.77" T	Kabupaten Indramayu, Provinsi Jawa Barat
Panjiwa, Pantai		Pariwisata/Rekreasi Pantai	06°19'43.55" S 108°06'46.72" T	Kabupaten Indramayu, Provinsi Jawa Barat
Tirta Ayu, Pantai		Pariwisata/Rekreasi Pantai	06°21'06.58" S 108°22'54.81" T	Kabupaten Indramayu, Provinsi Jawa Barat
1 Jangga, UPTD SD Negeri		Pendidikan Dasar	06°23'53.81" S 108°10'04.20" T	Kabupaten Indramayu, Provinsi Jawa Barat
1 Jayamulya, UPTD SD Negeri		Pendidikan Dasar	06°27'37.74" S 107°59'18.27" T	Kabupaten Indramayu, Provinsi Jawa Barat
1 Kedokanagung, UPTD SD Negeri		Pendidikan Dasar	06°30'10.74" S 108°25'34.80" T	Kabupaten Indramayu, Provinsi Jawa Barat
1 Kedokanbunder Wetan, UPTD SD Negeri		Pendidikan Dasar	06°30'34.58" S 108°25'37.15" T	Kabupaten Indramayu, Provinsi Jawa Barat
1 Kedokanbunder, UPTD SD Negeri		Pendidikan Dasar	06°30'03.04" S 108°24'59.64" T	Kabupaten Indramayu, Provinsi Jawa Barat
1 Kedungdawa, SD Negeri		Pendidikan Dasar	06°25'56.01" S 108°00'47.15" T	Kabupaten Indramayu, Provinsi Jawa Barat
1 Kroya, UPTD SD Negeri		Pendidikan Dasar	06°29'34.75" S 108°03'45.69" T	Kabupaten Indramayu, Provinsi Jawa Barat

Nama Rupabumi	Nama Lain	Unsur Rupabumi	Koordinat	Keterangan Wilayah
1 Panyidangan Wetan, UPTD SD Negeri		Pendidikan Dasar	06°22'11.16" S 108°18'01.92" T	Kabupaten Indramayu, Provinsi Jawa Barat
1 Panyindangan Kulon, UPTD SD Negeri		Pendidikan Dasar	06°21'39.49" S 108°17'21.41" T	Kabupaten Indramayu, Provinsi Jawa Barat
1 Patrol, UPTD SD Negeri		Pendidikan Dasar	06°18'54.29" S 107°59'42.12" T	Kabupaten Indramayu, Provinsi Jawa Barat
1 Sukamelang, UPTD SD Negeri		Pendidikan Dasar	06°27'52.64" S 108°04'27.84" T	Kabupaten Indramayu, Provinsi Jawa Barat
1 Sumbon, UPTD SD Negeri		Pendidikan Dasar	06°28'16.15" S 108°05'49.42" T	Kabupaten Indramayu, Provinsi Jawa Barat
1 Sumuradem, UPTD SD Negeri		Pendidikan Dasar	06°18'39.92" S 107°57'44.23" T	Kabupaten Indramayu, Provinsi Jawa Barat
1 Tanjungkerta, UPTD SD Negeri		Pendidikan Dasar	06°30'40.58" S 108°02'11.72" T	Kabupaten Indramayu, Provinsi Jawa Barat
1 Temiyang, UPTD SD Negeri		Pendidikan Dasar	06°28'02.03" S 108°01'57.62" T	Kabupaten Indramayu, Provinsi Jawa Barat
1 Wanakaya, UPTD SD Negeri		Pendidikan Dasar	06°27'58.08" S 107°54'39.52" T	Kabupaten Indramayu, Provinsi Jawa Barat
1 Wirakanan, UPTD SD Negeri		Pendidikan Dasar	06°23'07.29" S 108°06'06.93" T	Kabupaten Indramayu, Provinsi Jawa Barat
2 Cangkingan, UPTD SD Negeri		Pendidikan Dasar	06°29'42.30" S 108°24'01.03" T	Kabupaten Indramayu, Provinsi Jawa Barat
2 Curug, UPTD SD Negeri		Pendidikan Dasar	06°22'06.36" S 108°04'38.50" T	Kabupaten Indramayu, Provinsi Jawa Barat
2 Jangga, UPTD SD Negeri		Pendidikan Dasar	06°23'56.33" S 108°10'02.50" T	Kabupaten Indramayu, Provinsi Jawa Barat
2 Karangtumaritis, UPTD SD Negeri		Pendidikan Dasar	06°27'47.33" S 107°53'58.90" T	Kabupaten Indramayu, Provinsi Jawa Barat
2 Kedokanagung, UPTD SD Negeri		Pendidikan Dasar	06°30'06.27" S 108°25'40.99" T	Kabupaten Indramayu, Provinsi Jawa Barat
2 Kedokanbunder Wetan, UPTD SD Negeri		Pendidikan Dasar	06°30'16.22" S 108°26'12.97" T	Kabupaten Indramayu, Provinsi Jawa Barat
2 Kroya, UPTD SD Negeri		Pendidikan Dasar	06°28'57.01" S 108°04'38.70" T	Kabupaten Indramayu, Provinsi Jawa Barat
2 Panyindangan Kulon, UPTD SD Negeri		Pendidikan Dasar	06°20'58.87" S 108°17'06.20" T	Kabupaten Indramayu, Provinsi Jawa Barat
2 Sukamelang, UPTD SD Negeri		Pendidikan Dasar	06°28'17.11" S 108°04'17.19" T	Kabupaten Indramayu, Provinsi Jawa Barat
2 Sumbon, UPTD SD Negeri		Pendidikan Dasar	06°29'05.06" S 108°05'58.28" T	Kabupaten Indramayu, Provinsi Jawa Barat
2 Temiyang, UPTD SD Negeri		Pendidikan Dasar	06°28'04.50" S 108°01'55.01" T	Kabupaten Indramayu, Provinsi Jawa Barat
2 Temiyangsari, UPTD SD Negeri		Pendidikan Dasar	06°27'47.25" S 108°00'06.30" T	Kabupaten Indramayu, Provinsi Jawa Barat
2 Ujunggebang, UPTD SD Negeri		Pendidikan Dasar	06°16'58.69" S 107°56'04.04" T	Kabupaten Indramayu, Provinsi Jawa Barat
2 Wanakaya, UPTD SD Negeri		Pendidikan Dasar	06°27'32.18" S 107°54'57.28" T	Kabupaten Indramayu, Provinsi Jawa Barat
3 Kedokanbunder Wetan, UPTD SD Negeri		Pendidikan Dasar	06°30'36.83" S 108°25'56.85" T	Kabupaten Indramayu, Provinsi Jawa Barat
3 Limpas, UPTD SD Negeri		Pendidikan Dasar	06°19'44.75" S 107°58'31.29" T	Kabupaten Indramayu, Provinsi Jawa Barat
3 Panyindangan Wetan, UPTD SD Negeri		Pendidikan Dasar	06°22'08.06" S 108°18'37.99" T	Kabupaten Indramayu, Provinsi Jawa Barat
3 Plumbon, UPTD SD Negeri		Pendidikan Dasar	06°22'40.90" S 108°18'01.44" T	Kabupaten Indramayu, Provinsi Jawa Barat

Nama Rupabumi	Nama Lain	Unsur Rupabumi	Koordinat	Keterangan Wilayah
3 Rambatan Wetan, UPTD SD Negeri		Pendidikan Dasar	06°21'52.07" S 108°17'43.10" T	Kabupaten Indramayu, Provinsi Jawa Barat
3 Rancajawat, UPTD SD Negeri		Pendidikan Dasar	06°35'11.28" S 108°17'35.61" T	Kabupaten Indramayu, Provinsi Jawa Barat
3 Sukamelang, UPTD SD Negeri		Pendidikan Dasar	06°27'12.81" S 108°03'39.85" T	Kabupaten Indramayu, Provinsi Jawa Barat
3 Tegal Taman, UPTD SD Negeri		Pendidikan Dasar	06°16'39.48" S 107°56'52.28" T	Kabupaten Indramayu, Provinsi Jawa Barat
3 Wanakaya, UPTD SD Negeri		Pendidikan Dasar	06°27'39.56" S 107°54'37.35" T	Kabupaten Indramayu, Provinsi Jawa Barat
3 Wirakanan, UPTD SD Negeri		Pendidikan Dasar	06°22'54.36" S 108°06'10.93" T	Kabupaten Indramayu, Provinsi Jawa Barat
4 Balongan, SD Negeri		Pendidikan Dasar	06°21'19.96" S 108°22'55.43" T	Kabupaten Indramayu, Provinsi Jawa Barat
4 Kedokanagung, UPTD SD Negeri		Pendidikan Dasar	06°30'11.63" S 108°25'18.28" T	Kabupaten Indramayu, Provinsi Jawa Barat
4 Rambatan Kulon, UPTD SD Negeri		Pendidikan Dasar	06°22'36.16" S 108°17'37.79" T	Kabupaten Indramayu, Provinsi Jawa Barat
4 Sumbon, UPTD SD Negeri		Pendidikan Dasar	06°29'56.52" S 108°05'31.50" T	Kabupaten Indramayu, Provinsi Jawa Barat
4 Temiyang, UPTD SD Negeri		Pendidikan Dasar	06°28'51.05" S 108°03'06.41" T	Kabupaten Indramayu, Provinsi Jawa Barat
6 Dadap, UPTD SD Negeri		Pendidikan Dasar	06°26'51.09" S 108°28'01.16" T	Kabupaten Indramayu, Provinsi Jawa Barat
Cadasngampar, SD Negeri		Pendidikan Dasar	06°29'47.94" S 107°55'16.47" T	Kabupaten Indramayu, Provinsi Jawa Barat
Gandamulya, UPTD SD Negeri		Pendidikan Dasar	06°27'40.55" S 107°56'49.04" T	Kabupaten Indramayu, Provinsi Jawa Barat
Gempol, UPTD SD Negeri		Pendidikan Dasar	06°25'10.78" S 107°57'27.93" T	Kabupaten Indramayu, Provinsi Jawa Barat
Haurkolot, UPTD SD Negeri		Pendidikan Dasar	06°28'38.58" S 107°56'56.69" T	Kabupaten Indramayu, Provinsi Jawa Barat
Jumbleng, UPTD SD Negeri		Pendidikan Dasar	06°23'47.66" S 108°10'59.09" T	Kabupaten Indramayu, Provinsi Jawa Barat
Karanganyar, UPTD SD Negeri		Pendidikan Dasar	06°17'20.16" S 108°18'56.53" T	Kabupaten Indramayu, Provinsi Jawa Barat
Karangmulya, UPTD SD Negeri		Pendidikan Dasar	06°24'05.51" S 108°06'16.93" T	Kabupaten Indramayu, Provinsi Jawa Barat
Kebonkaret, UPTD SD Negeri		Pendidikan Dasar	06°26'05.87" S 107°56'49.70" T	Kabupaten Indramayu, Provinsi Jawa Barat
Kertajaya 2, UPTD SD Negeri		Pendidikan Dasar	06°22'47.81" S 108°00'58.04" T	Kabupaten Indramayu, Provinsi Jawa Barat
Mekar Jaya, UPTD SD Negeri		Pendidikan Dasar	06°23'44.71" S 108°10'28.81" T	Kabupaten Indramayu, Provinsi Jawa Barat
Mundakjaya I, UPTD SD Negeri		Pendidikan Dasar	06°27'43.15" S 108°11'21.62" T	Kabupaten Indramayu, Provinsi Jawa Barat
Pasirmuncang, UPTD SD Negeri		Pendidikan Dasar	06°29'26.71" S 107°55'28.47" T	Kabupaten Indramayu, Provinsi Jawa Barat
PUI Ujungaris, MI Swasta		Pendidikan Dasar	06°27'37.86" S 108°17'21.29" T	Kabupaten Indramayu, Provinsi Jawa Barat
Sidomulya, UPTD SD Negeri		Pendidikan Dasar	06°31'49.87" S 108°29'40.77" T	Kabupaten Indramayu, Provinsi Jawa Barat
Sindangkerta, UPTD SD Negeri		Pendidikan Dasar	06°23'10.55" S 108°17'11.94" T	Kabupaten Indramayu, Provinsi Jawa Barat
Sukadadi, SD Negeri		Pendidikan Dasar	06°21'24.83" S 108°13'31.85" T	Kabupaten Indramayu, Provinsi Jawa Barat

Nama Rupabumi	Nama Lain	Unsur Rupabumi	Koordinat	Keterangan Wilayah
Sukajadi, UPTD SD Negeri		Pendidikan Dasar	06°27'51.13" S 107°56'10.08" T	Kabupaten Indramayu, Provinsi Jawa Barat
Sukaslamet 3, UPTD SD Negeri		Pendidikan Dasar	06°31'41.75" S 108°01'36.41" T	Kabupaten Indramayu, Provinsi Jawa Barat
1 Juntinyuat, SMP Negeri		Pendidikan Menengah Pertama	06°26'39.57" S 108°26'51.71" T	Kabupaten Indramayu, Provinsi Jawa Barat
1 Pasekan, UPTD SMP Negeri Satap		Pendidikan Menengah Pertama	06°16'35.57" S 108°19'54.31" T	Kabupaten Indramayu, Provinsi Jawa Barat
2 Gantar, UPTD SMP Negeri		Pendidikan Menengah Pertama	06°33'48.49" S 107°53'23.93" T	Kabupaten Indramayu, Provinsi Jawa Barat
2 Jatibarang, UPTD SMP Negeri		Pendidikan Menengah Pertama	06°25'36.23" S 108°17'53.66" T	Kabupaten Indramayu, Provinsi Jawa Barat
2 Kandanghaur, SMP Negeri		Pendidikan Menengah Pertama	06°23'52.65" S 108°06'09.42" T	Kabupaten Indramayu, Provinsi Jawa Barat
3 Gantar, UPTD SMP Negeri		Pendidikan Menengah Pertama	06°30'03.53" S 107°55'11.29" T	Kabupaten Indramayu, Provinsi Jawa Barat
Al-Latiefiyyah, SMP		Pendidikan Menengah Pertama	06°28'08.34" S 108°06'16.56" T	Kabupaten Indramayu, Provinsi Jawa Barat
As-Salam Jatibarang, SMP		Pendidikan Menengah Pertama	06°28'40.81" S 108°19'04.05" T	Kabupaten Indramayu, Provinsi Jawa Barat
1 Jatibarang, SMK Negeri		Pendidikan Menengah Umum	06°25'36.96" S 108°17'50.98" T	Kabupaten Indramayu, Provinsi Jawa Barat
Anjatan, Pasar		Pusat Perdagangan Tradisional (Pasar Eceran/Grosir/Induk)	06°20'31.33" S 107°57'24.02" T	Kabupaten Indramayu, Provinsi Jawa Barat
Bangkir, Pasar		Pusat Perdagangan Tradisional (Pasar Eceran/Grosir/Induk)	06°22'40.69" S 108°17'33.34" T	Kabupaten Indramayu, Provinsi Jawa Barat
Bondan, Pasar Daerah		Pusat Perdagangan Tradisional (Pasar Eceran/Grosir/Induk)	06°35'47.12" S 108°17'51.76" T	Kabupaten Indramayu, Provinsi Jawa Barat
Bugel, Pasar		Pusat Perdagangan Tradisional (Pasar Eceran/Grosir/Induk)	06°18'56.19" S 108°00'32.47" T	Kabupaten Indramayu, Provinsi Jawa Barat
Gabus Wetan, Pasar		Pusat Perdagangan Tradisional (Pasar Eceran/Grosir/Induk)	06°25'20.40" S 108°04'45.93" T	Kabupaten Indramayu, Provinsi Jawa Barat

Nama Rupabumi	Nama Lain	Unsur Rupabumi	Koordinat	Keterangan Wilayah
Haurgeulis, Pasar		Pusat Perdagangan Tradisional (Pasar Eceran/ Grosir/Induk)	06°27'32.78" S 107°56'28.46" T	Kabupaten Indramayu, Provinsi Jawa Barat
Jatibarang, Pasar Daerah		Pusat Perdagangan Tradisional (Pasar Eceran/ Grosir/Induk)	06°28'08.61" S 108°18'40.37" T	Kabupaten Indramayu, Provinsi Jawa Barat
Patrol, Pasar		Pusat Perdagangan Tradisional (Pasar Eceran/ Grosir/Induk)	06°18'51.30" S 107°59'28.83" T	Kabupaten Indramayu, Provinsi Jawa Barat
Sukaurip, Pasar		Pusat Perdagangan Tradisional (Pasar Eceran/ Grosir/Induk)	06°22'32.33" S 108°22'22.44" T	Kabupaten Indramayu, Provinsi Jawa Barat
Kedokanbunder, Puskesmas		Puskesmas/ Puskesmas Pembantu	06°30'01.50" S 108°24'45.81" T	Kabupaten Indramayu, Provinsi Jawa Barat
Kroya, Puskesmas		Puskesmas/ Puskesmas Pembantu	06°29'22.58" S 108°03'54.07" T	Kabupaten Indramayu, Provinsi Jawa Barat
Lelea, Puskesmas		Puskesmas/ Puskesmas Pembantu	06°25'12.54" S 108°15'15.60" T	Kabupaten Indramayu, Provinsi Jawa Barat
Temiyang, Puskesmas		Puskesmas/ Puskesmas Pembantu	06°28'29.98" S 108°01'47.67" T	Kabupaten Indramayu, Provinsi Jawa Barat
Indramayu, RSUD		Rumah Sakit Umum	06°19'46.62" S 108°19'19.02" T	Kabupaten Indramayu, Provinsi Jawa Barat
Pertamina Balongan Indramayu, RSU		Rumah Sakit Umum	06°20'47.04" S 108°20'23.15" T	Kabupaten Indramayu, Provinsi Jawa Barat
Buyut Banjar, Situs		Situs Purbakala	06°28'35.45" S 108°19'08.88" T	Kabupaten Indramayu, Provinsi Jawa Barat
Sumur Widadari, Situs		Situs Purbakala	06°18'48.71" S 108°18'53.69" T	Kabupaten Indramayu, Provinsi Jawa Barat
Anjatan, Alun-alun		Taman	06°20'31.69" S 107°57'22.13" T	Kabupaten Indramayu, Provinsi Jawa Barat
Haurgeulis, Alun-Alun		Taman	06°27'34.64" S 107°56'35.85" T	Kabupaten Indramayu, Provinsi Jawa Barat
Indramayu, Alun-alun		Taman	06°19'35.73" S 108°19'22.27" T	Kabupaten Indramayu, Provinsi Jawa Barat

#### 1.8.9. Kabupaten Karawang

Nama Rupabumi	Nama Lain	Unsur Rupabumi	Koordinat	Keterangan Wilayah
Lestari Memorial Park, Kelenteng		Kelenteng	06°22'32.29" S 107°15'51.33" T	Kabupaten Karawang, Provinsi Jawa Barat

1.8.10. Kota Bandung				
Nama Rupabumi	Nama Lain	Unsur Rupabumi	Koordinat	Keterangan Wilayah
Al-Akhyar, Masjid		Masjid	06°56'43.64" S 107°38'35.87" T	Kota Bandung, Provinsi Jawa Barat
Al-Muttaqin, Masjid		Masjid	06°54'08.31" S 107°37'04.47" T	Kota Bandung, Provinsi Jawa Barat
Gedung Sate, Museum		Museum	06°54'09.27" S 107°37'09.01" T	Kota Bandung, Provinsi Jawa Barat
Pos Indonesia, Museum		Museum	06°54'09.00" S 107°37'12.59" T	Kota Bandung, Provinsi Jawa Barat
Sribaduga, Museum	Museum Sri Baduga	Museum	06°56'16.27" S 107°36'13.14" T	Kota Bandung, Provinsi Jawa Barat
1.8.11. Kota Bekasi				
Nama Rupabumi	Nama Lain	Unsur Rupabumi	Koordinat	Keterangan Wilayah
Adia Bintara, Klinik Pratama		Fasilitas Kesehatan Lainnya	06°14'39.32" S 106°56'52.95" T	Kota Bekasi, Provinsi Jawa Barat
Al-Muslimun, Klinik		Fasilitas Kesehatan Lainnya	06°19'48.34" S 107°01'00.12" T	Kota Bekasi, Provinsi Jawa Barat
Aryanata, Klinik		Fasilitas Kesehatan Lainnya	06°17'13.16" S 106°59'32.59" T	Kota Bekasi, Provinsi Jawa Barat
Cahaya Asypa, Klinik Pratama		Fasilitas Kesehatan Lainnya	06°17'08.28" S 107°00'11.80" T	Kota Bekasi, Provinsi Jawa Barat
Citra Medika, Klinik		Fasilitas Kesehatan Lainnya	06°16'12.58" S 107°00'13.30" T	Kota Bekasi, Provinsi Jawa Barat
Djanti Medika, Klinik		Fasilitas Kesehatan Lainnya	06°17'10.46" S 106°56'09.80" T	Kota Bekasi, Provinsi Jawa Barat
Imani Medika, Klinik Pratama		Fasilitas Kesehatan Lainnya	06°16'44.33" S 107°00'24.03" T	Kota Bekasi, Provinsi Jawa Barat
Pratama Alita, Klinik		Fasilitas Kesehatan Lainnya	06°17'26.77" S 106°59'04.82" T	Kota Bekasi, Provinsi Jawa Barat
Pratama Yasyifa Medika, Klinik		Fasilitas Kesehatan Lainnya	06°19'39.66" S 107°01'06.61" T	Kota Bekasi, Provinsi Jawa Barat
Agus Salim, Gereja GKI		Gereja	06°13'37.91" S 107°00'52.20" T	Kota Bekasi, Provinsi Jawa Barat
Anugerah, Gereja GPdI		Gereja	06°15'07.10" S 107°00'40.39" T	Kota Bekasi, Provinsi Jawa Barat
Anugerah, Gereja GPPS		Gereja	06°13'48.21" S 107°00'59.20" T	Kota Bekasi, Provinsi Jawa Barat
Bambu Kuning, Gereja GKJ		Gereja	06°14'03.39" S 107°00'08.81" T	Kota Bekasi, Provinsi Jawa Barat
Bekasi II, Gereja GKOI		Gereja	06°14'36.45" S 106°59'27.30" T	Kota Bekasi, Provinsi Jawa Barat
Bekasi III, Gereja GKOI		Gereja	06°14'32.25" S 107°01'46.45" T	Kota Bekasi, Provinsi Jawa Barat
Bekasi Timur, Gereja HKI		Gereja	06°14'32.68" S 107°01'46.20" T	Kota Bekasi, Provinsi Jawa Barat

Nama Rupabumi	Nama Lain	Unsur Rupabumi	Koordinat	Keterangan Wilayah
Bekasi, Gereja GKOI		Gereja	06°13'58.82" S 106°58'50.48" T	Kota Bekasi, Provinsi Jawa Barat
Bekasi, Gereja GKPI		Gereja	06°14'35.37" S 106°59'25.67" T	Kota Bekasi, Provinsi Jawa Barat
Duren Jaya, Gereja HKBP		Gereja	06°14'03.79" S 107°01'12.26" T	Kota Bekasi, Provinsi Jawa Barat
Galilea, Gereja GPIB		Gereja	06°16'07.96" S 106°58'23.96" T	Kota Bekasi, Provinsi Jawa Barat
Gloria, Gereja GPIB		Gereja	06°14'47.53" S 106°58'32.09" T	Kota Bekasi, Provinsi Jawa Barat
Harapan Baru, Gereja GBI		Gereja	06°13'05.04" S 106°57'22.81" T	Kota Bekasi, Provinsi Jawa Barat
Harapan Baru, Gereja GKRI		Gereja	06°13'05.15" S 106°57'23.12" T	Kota Bekasi, Provinsi Jawa Barat
Harapan Baru, Gereja GMAHK		Gereja	06°13'05.21" S 106°57'23.43" T	Kota Bekasi, Provinsi Jawa Barat
Harapan Baru, Gereja GPIB		Gereja	06°13'04.99" S 106°57'22.16" T	Kota Bekasi, Provinsi Jawa Barat
Harapan Baru, Gereja HKBP		Gereja	06°13'05.27" S 106°57'23.82" T	Kota Bekasi, Provinsi Jawa Barat
Harapan Indah, Gereja GKI		Gereja	06°10'41.54" S 106°58'51.99" T	Kota Bekasi, Provinsi Jawa Barat
Harapan Indah, Gereja GPIB		Gereja	06°10'48.38" S 106°58'44.21" T	Kota Bekasi, Provinsi Jawa Barat
Harapan Jaya, Gereja GKI		Gereja	06°12'58.93" S 106°59'06.85" T	Kota Bekasi, Provinsi Jawa Barat
Harapan Jaya, Gereja HKBP		Gereja	06°13'05.90" S 106°59'38.64" T	Kota Bekasi, Provinsi Jawa Barat
Harapan Kasih, Gereja GPIB		Gereja	06°13'05.71" S 106°59'38.01" T	Kota Bekasi, Provinsi Jawa Barat
Immanuel, Gereja GPdI		Gereja	06°13'26.93" S 107°01'09.67" T	Kota Bekasi, Provinsi Jawa Barat
Immanuel, Gereja GPIB		Gereja	06°15'20.80" S 107°01'24.28" T	Kota Bekasi, Provinsi Jawa Barat
Jakasampurna, Gereja GPIA		Gereja	06°15'14.63" S 106°57'51.73" T	Kota Bekasi, Provinsi Jawa Barat
Jakasampurna, Gereja HKBP		Gereja	06°14'09.09" S 106°58'27.33" T	Kota Bekasi, Provinsi Jawa Barat
Jatiasih, Gereja GKI		Gereja	06°17'26.35" S 106°58'04.52" T	Kota Bekasi, Provinsi Jawa Barat
Jatiasih, Gereja HKBP		Gereja	06°17'38.37" S 106°57'58.35" T	Kota Bekasi, Provinsi Jawa Barat
Jatiranggon, Gereja GKP		Gereja	06°20'26.79" S 106°55'44.54" T	Kota Bekasi, Provinsi Jawa Barat
Kasih Karunia, Gereja GBI		Gereja	06°10'41.23" S 106°58'48.60" T	Kota Bekasi, Provinsi Jawa Barat
Kawan Kasih, Gereja GEMINDO		Gereja	06°13'49.45" S 107°01'42.91" T	Kota Bekasi, Provinsi Jawa Barat
Kranggan, Gereja GKI		Gereja	06°22'55.25" S 106°55'15.95" T	Kota Bekasi, Provinsi Jawa Barat
Menara Kasih, Gereja GPIB		Gereja	06°17'45.92" S 106°58'10.50" T	Kota Bekasi, Provinsi Jawa Barat
Moria Harapan Baru, Gereja GPSDI		Gereja	06°13'05.06" S 106°57'22.50" T	Kota Bekasi, Provinsi Jawa Barat
Mutiara, Gereja GBI		Gereja	06°12'46.32" S 106°59'20.98" T	Kota Bekasi, Provinsi Jawa Barat



Nama Rupabumi	Nama Lain	Unsur Rupabumi	Koordinat	Keterangan Wilayah
Persekutuan, Gereja GKOI		Gereja	06°14'23.87" S 106°58'20.64" T	Kota Bekasi, Provinsi Jawa Barat
Perumnas 2 Bekasi, Gereja HKBP		Gereja	06°14'34.68" S 106°59'26.53" T	Kota Bekasi, Provinsi Jawa Barat
Rahmat Allah, Gereja GBI		Gereja	06°14'01.88" S 107°00'10.25" T	Kota Bekasi, Provinsi Jawa Barat
Raya Hankam, Gereja GKI		Gereja	06°17'13.81" S 106°54'52.83" T	Kota Bekasi, Provinsi Jawa Barat
Santa Clara, Gereja Katolik Paroki		Gereja	06°12'29.98" S 107°01'08.34" T	Kota Bekasi, Provinsi Jawa Barat
Santo Bartolomeus, Gereja Katolik		Gereja	06°16'06.56" S 106°58'24.72" T	Kota Bekasi, Provinsi Jawa Barat
Santo Mikael, Gereja Katolik		Gereja	06°13'55.99" S 106°58'07.95" T	Kota Bekasi, Provinsi Jawa Barat
Setia Mekar, Gereja HKBP		Gereja	06°14'31.80" S 107°01'46.74" T	Kota Bekasi, Provinsi Jawa Barat
St. Stanislaus Kostka, Gereja Katolik Paroki		Gereja	06°21'43.75" S 106°55'41.45" T	Kota Bekasi, Provinsi Jawa Barat
Talitakumi, Gereja GPPS		Gereja	06°20'12.77" S 106°56'00.07" T	Kota Bekasi, Provinsi Jawa Barat
Telukbuyung, Gereja GBI		Gereja	06°13'51.06" S 107°00'11.56" T	Kota Bekasi, Provinsi Jawa Barat
Bantargebang, Kantor Camat		Kantor Camat	06°18'51.39" S 106°59'11.31" T	Kota Bekasi, Provinsi Jawa Barat
Bekasi Barat, Kantor Camat		Kantor Camat	06°13'55.37" S 106°57'54.13" T	Kota Bekasi, Provinsi Jawa Barat
Bekasi Timur, Kantor Camat	Kecamatan Bekasi Timur	Kantor Camat	06°13'56.32" S 107°00'41.42" T	Kota Bekasi, Provinsi Jawa Barat
Bekasi Utara, Kantor Camat		Kantor Camat	06°12'23.03" S 107°00'13.82" T	Kota Bekasi, Provinsi Jawa Barat
Jatiasih, Kantor Camat		Kantor Camat	06°17'32.02" S 106°57'51.91" T	Kota Bekasi, Provinsi Jawa Barat
Jatisampurna, Kantor Camat		Kantor Camat	06°21'48.16" S 106°55'15.69" T	Kota Bekasi, Provinsi Jawa Barat
Pondokmelati, Kantor Camat		Kantor Camat	06°17'58.97" S 106°55'54.90" T	Kota Bekasi, Provinsi Jawa Barat
Rawalumbu, Kantor Camat	Kecamatan Rawalumbu	Kantor Camat	06°16'46.34" S 106°59'29.55" T	Kota Bekasi, Provinsi Jawa Barat
Bantargebang, Kantor Lurah		Kantor Lurah	06°19'31.89" S 106°59'00.24" T	Kota Bekasi, Provinsi Jawa Barat
Ciketingudik, Kantor Lurah		Kantor Lurah	06°20'55.44" S 106°59'14.11" T	Kota Bekasi, Provinsi Jawa Barat
Durenjaya, Kantor Lurah		Kantor Lurah	06°17'38.05" S 106°57'51.55" T	Kota Bekasi, Provinsi Jawa Barat
Jakasampurna, Kantor Lurah		Kantor Lurah	06°14'56.08" S 106°57'46.38" T	Kota Bekasi, Provinsi Jawa Barat
Jatiasih, Kantor Lurah		Kantor Lurah	06°17'38.05" S 106°57'51.23" T	Kota Bekasi, Provinsi Jawa Barat
Jatiluhur, Kantor Lurah		Kantor Lurah	06°19'11.89" S 106°57'01.55" T	Kota Bekasi, Provinsi Jawa Barat
Jatimurni, Kantor Lurah		Kantor Lurah	06°19'34.59" S 106°56'02.69" T	Kota Bekasi, Provinsi Jawa Barat
Kranji, Kantor Lurah	Kantor Kelurahan Kranji	Kantor Lurah	06°13'30.44" S 106°58'14.41" T	Kota Bekasi, Provinsi Jawa Barat
Medansatria, Kantor Lurah		Kantor Lurah	06°11'39.75" S 106°58'37.65" T	Kota Bekasi, Provinsi Jawa Barat



Nama Rupabumi	Nama Lain	Unsur Rupabumi	Koordinat	Keterangan Wilayah
Teluk Pucung, Kantor Lurah		Kantor Lurah	06°13'08.51" S 107°01'49.09" T	Kota Bekasi, Provinsi Jawa Barat
Adz-Dzikro, Masjid Jami		Masjid	06°16'34.77" S 106°57'43.07" T	Kota Bekasi, Provinsi Jawa Barat
Al-Amanah, Masjid		Masjid	06°16'18.25" S 106°58'31.57" T	Kota Bekasi, Provinsi Jawa Barat
Al-Amin, Masjid		Masjid	06°16'20.14" S 106°57'53.31" T	Kota Bekasi, Provinsi Jawa Barat
Al-Amin, Masjid		Masjid	06°16'30.95" S 106°58'56.99" T	Kota Bekasi, Provinsi Jawa Barat
Al-Amin, Masjid Jami		Masjid	06°15'35.78" S 106°57'32.22" T	Kota Bekasi, Provinsi Jawa Barat
Al-Barkah, Masjid Jami		Masjid	06°21'01.15" S 107°00'36.98" T	Kota Bekasi, Provinsi Jawa Barat
Al-Falaah, Masjid Jami		Masjid	06°13'50.72" S 106°58'15.78" T	Kota Bekasi, Provinsi Jawa Barat
Al-Faruq, Masjid		Masjid	06°13'31.86" S 106°58'26.06" T	Kota Bekasi, Provinsi Jawa Barat
Al-Fudhola, Masjid Jami		Masjid	06°20'25.83" S 106°58'48.93" T	Kota Bekasi, Provinsi Jawa Barat
Al-Hidayah, Masjid		Masjid	06°15'50.41" S 106°58'07.81" T	Kota Bekasi, Provinsi Jawa Barat
Al-Hidayah, Masjid		Masjid	06°19'10.83" S 106°58'56.90" T	Kota Bekasi, Provinsi Jawa Barat
Al-Hidayah, Masjid Jami		Masjid	06°13'31.19" S 106°57'44.14" T	Kota Bekasi, Provinsi Jawa Barat
Al-Hidayah, Masjid Jami		Masjid	06°15'52.38" S 106°57'40.50" T	Kota Bekasi, Provinsi Jawa Barat
Al-Ihsan, Masjid		Masjid	06°15'05.66" S 106°58'20.03" T	Kota Bekasi, Provinsi Jawa Barat
Al-Ikhlash, Masjid		Masjid	06°20'08.17" S 107°00'29.32" T	Kota Bekasi, Provinsi Jawa Barat
Al-Ikhlash, Masjid		Masjid	06°15'34.36" S 106°58'03.13" T	Kota Bekasi, Provinsi Jawa Barat
Al-Ikhlash, Masjid Jami		Masjid	06°16'29.98" S 106°57'58.86" T	Kota Bekasi, Provinsi Jawa Barat
Al-Ikhlash, Masjid Jami		Masjid	06°13'26.98" S 106°58'21.08" T	Kota Bekasi, Provinsi Jawa Barat
Al-Ikhlash, Masjid		Masjid	06°16'44.63" S 106°57'27.32" T	Kota Bekasi, Provinsi Jawa Barat
Al-Imamul Buchori, Masjid Jami		Masjid	06°13'35.31" S 106°57'55.39" T	Kota Bekasi, Provinsi Jawa Barat
Al-Inayah, Masjid		Masjid	06°13'34.72" S 106°57'27.28" T	Kota Bekasi, Provinsi Jawa Barat
Al-Istikmal, Masjid Jami		Masjid	06°16'21.46" S 106°57'38.07" T	Kota Bekasi, Provinsi Jawa Barat
Al-Istiqomah, Masjid Jami		Masjid	06°16'08.26" S 106°58'43.56" T	Kota Bekasi, Provinsi Jawa Barat
Al-Ittihad, Masjid Besar		Masjid	06°18'53.88" S 106°59'13.10" T	Kota Bekasi, Provinsi Jawa Barat
Al-Mabroor, Masjid		Masjid	06°13'52.28" S 106°58'32.05" T	Kota Bekasi, Provinsi Jawa Barat
Al-Maghfiroh, Masjid Jami		Masjid	06°13'21.13" S 106°57'58.20" T	Kota Bekasi, Provinsi Jawa Barat
Al-Muhajirin, Masjid		Masjid	06°15'55.84" S 106°57'54.72" T	Kota Bekasi, Provinsi Jawa Barat

Nama Rupabumi	Nama Lain	Unsur Rupabumi	Koordinat	Keterangan Wilayah
Al-Muhajirin, Masjid		Masjid	06°16'31.81" S 106°57'23.27" T	Kota Bekasi, Provinsi Jawa Barat
Al-Muhajirin, Masjid		Masjid	06°13'26.26" S 106°58'11.62" T	Kota Bekasi, Provinsi Jawa Barat
Al-Muhajirin, Masjid Jami		Masjid	06°20'17.35" S 107°00'42.33" T	Kota Bekasi, Provinsi Jawa Barat
Al-Muhajirin, Masjid Jami		Masjid	06°12'49.40" S 106°58'05.54" T	Kota Bekasi, Provinsi Jawa Barat
Al-Mujahidin, Masjid		Masjid	06°13'37.23" S 106°58'24.30" T	Kota Bekasi, Provinsi Jawa Barat
Al-Mujahidin, Masjid Jami		Masjid	06°13'02.08" S 106°58'07.82" T	Kota Bekasi, Provinsi Jawa Barat
Al-Wasilah, Masjid Jami		Masjid	06°19'59.90" S 106°59'46.62" T	Kota Bekasi, Provinsi Jawa Barat
An-Nur, Masjid		Masjid	06°16'47.70" S 106°57'20.35" T	Kota Bekasi, Provinsi Jawa Barat
An-Nur, Masjid Jami		Masjid	06°13'25.05" S 106°58'40.19" T	Kota Bekasi, Provinsi Jawa Barat
Ar-Rahman, Masjid Jami		Masjid	06°20'37.55" S 107°00'33.95" T	Kota Bekasi, Provinsi Jawa Barat
Ar-Rhamdan, Masjid Jami		Masjid	06°20'39.25" S 106°59'20.56" T	Kota Bekasi, Provinsi Jawa Barat
As-Sakinah, Masjid		Masjid	06°15'59.42" S 106°58'03.43" T	Kota Bekasi, Provinsi Jawa Barat
Asy-Syaakiriin, Masjid Jami		Masjid	06°16'45.79" S 106°58'01.39" T	Kota Bekasi, Provinsi Jawa Barat
Asy-Syifaa, Masjid Jami		Masjid	06°13'23.08" S 106°57'30.85" T	Kota Bekasi, Provinsi Jawa Barat
Asy-Syuhada, Masjid		Masjid	06°13'44.73" S 106°58'56.61" T	Kota Bekasi, Provinsi Jawa Barat
At-Taqwa, Masjid Jami		Masjid	06°16'35.30" S 106°57'55.37" T	Kota Bekasi, Provinsi Jawa Barat
At-Taqwa, Masjid Jami		Masjid	06°13'38.32" S 106°58'12.48" T	Kota Bekasi, Provinsi Jawa Barat
Baetal Makmur, Masjid Jami		Masjid	06°20'09.34" S 106°59'51.43" T	Kota Bekasi, Provinsi Jawa Barat
Baitul Hikmah, Masjid		Masjid	06°20'49.67" S 107°00'43.54" T	Kota Bekasi, Provinsi Jawa Barat
Baitul Mu'min, Masjid Jami		Masjid	06°21'25.19" S 107°00'29.90" T	Kota Bekasi, Provinsi Jawa Barat
Baitul Muslimin, Masjid Jami		Masjid	06°15'27.06" S 106°57'47.61" T	Kota Bekasi, Provinsi Jawa Barat
Baiturrahman, Masjid		Masjid	06°15'56.73" S 106°57'27.62" T	Kota Bekasi, Provinsi Jawa Barat
Darul Mukhlisin, Masjid Jami		Masjid	06°12'30.51" S 106°58'30.53" T	Kota Bekasi, Provinsi Jawa Barat
Imam As-Syafi'i, Masjid Jami		Masjid	06°18'23.58" S 106°59'35.79" T	Kota Bekasi, Provinsi Jawa Barat
Manbautthoyibin, Masjid Jami		Masjid	06°20'26.46" S 107°00'22.78" T	Kota Bekasi, Provinsi Jawa Barat
Mardhotillah, Masjid Jami		Masjid	06°18'32.23" S 106°58'35.28" T	Kota Bekasi, Provinsi Jawa Barat
Miftahul Jannah, Masjid Jami		Masjid	06°18'30.98" S 106°59'31.99" T	Kota Bekasi, Provinsi Jawa Barat
Nurani, Masjid		Masjid	06°13'19.80" S 106°58'23.98" T	Kota Bekasi, Provinsi Jawa Barat

Nama Rupabumi	Nama Lain	Unsur Rupabumi	Koordinat	Keterangan Wilayah
Nurul Huda, Masjid Jami		Masjid	06°18'39.43" S 106°58'51.11" T	Kota Bekasi, Provinsi Jawa Barat
Riyadlus Sholihin Iskandar, Masjid Jami		Masjid	06°16'43.80" S 106°57'49.43" T	Kota Bekasi, Provinsi Jawa Barat
Adhyaksa XXV, TK		Pendidikan Anak Usia Dini	06°14'19.14" S 106°59'18.03" T	Kota Bekasi, Provinsi Jawa Barat
Aisyah Cikiwul, TK Islam		Pendidikan Anak Usia Dini	06°20'20.22" S 106°59'27.64" T	Kota Bekasi, Provinsi Jawa Barat
Al Biruni, TK		Pendidikan Anak Usia Dini	06°14'08.60" S 106°57'28.13" T	Kota Bekasi, Provinsi Jawa Barat
Al Fadilah, TK		Pendidikan Anak Usia Dini	06°13'08.65" S 106°57'42.82" T	Kota Bekasi, Provinsi Jawa Barat
Al Hira, TK		Pendidikan Anak Usia Dini	06°15'18.54" S 107°00'58.22" T	Kota Bekasi, Provinsi Jawa Barat
Al Husna 2, TK Islam		Pendidikan Anak Usia Dini	06°12'41.47" S 107°01'23.88" T	Kota Bekasi, Provinsi Jawa Barat
Al Ikhlas, TK IT		Pendidikan Anak Usia Dini	06°15'33.52" S 106°58'03.15" T	Kota Bekasi, Provinsi Jawa Barat
Al Jihad, TK Islam		Pendidikan Anak Usia Dini	06°15'31.86" S 107°01'09.83" T	Kota Bekasi, Provinsi Jawa Barat
Al-Barkah, TK IT		Pendidikan Anak Usia Dini	06°14'29.91" S 107°02'04.88" T	Kota Bekasi, Provinsi Jawa Barat
Al-Falah Permai, TK		Pendidikan Anak Usia Dini	06°13'44.70" S 107°00'45.47" T	Kota Bekasi, Provinsi Jawa Barat
Al-Fatha, TK Islam		Pendidikan Anak Usia Dini	06°20'34.22" S 106°59'12.27" T	Kota Bekasi, Provinsi Jawa Barat
Al-Hidayah, TK Islam		Pendidikan Anak Usia Dini	06°12'34.82" S 107°00'58.38" T	Kota Bekasi, Provinsi Jawa Barat
Al-Hikmah, TK Islam		Pendidikan Anak Usia Dini	06°13'59.06" S 106°57'54.92" T	Kota Bekasi, Provinsi Jawa Barat
Al-Husna, TK Islam		Pendidikan Anak Usia Dini	06°14'06.39" S 106°59'26.22" T	Kota Bekasi, Provinsi Jawa Barat
Al-Ikhlas, SPS		Pendidikan Anak Usia Dini	06°18'59.34" S 106°59'00.20" T	Kota Bekasi, Provinsi Jawa Barat
Al-Iman, TK IT		Pendidikan Anak Usia Dini	06°14'13.17" S 106°56'39.19" T	Kota Bekasi, Provinsi Jawa Barat
Al-Kautsar, TK Islam		Pendidikan Anak Usia Dini	06°13'58.66" S 106°57'17.04" T	Kota Bekasi, Provinsi Jawa Barat
Al-Wathoniyah 01, TK		Pendidikan Anak Usia Dini	06°14'05.26" S 106°57'22.27" T	Kota Bekasi, Provinsi Jawa Barat
Amara Rachma, TK		Pendidikan Anak Usia Dini	06°15'28.45" S 107°00'47.19" T	Kota Bekasi, Provinsi Jawa Barat
Anak Sholeh, TK Islam		Pendidikan Anak Usia Dini	06°14'24.19" S 106°58'51.41" T	Kota Bekasi, Provinsi Jawa Barat
Anggrek, SPS		Pendidikan Anak Usia Dini	06°15'32.81" S 107°01'03.44" T	Kota Bekasi, Provinsi Jawa Barat
Aqila, TK		Pendidikan Anak Usia Dini	06°14'12.17" S 107°01'23.36" T	Kota Bekasi, Provinsi Jawa Barat
Ar-Rahman, TK		Pendidikan Anak Usia Dini	06°14'04.68" S 106°57'12.76" T	Kota Bekasi, Provinsi Jawa Barat
Ar-Rahman, TK Islam		Pendidikan Anak Usia Dini	06°19'34.92" S 106°57'27.97" T	Kota Bekasi, Provinsi Jawa Barat
At-Taubah, TK Islam		Pendidikan Anak Usia Dini	06°15'12.42" S 106°57'55.06" T	Kota Bekasi, Provinsi Jawa Barat
Baitul Hikmah, TK IT		Pendidikan Anak Usia Dini	06°14'00.15" S 107°00'48.46" T	Kota Bekasi, Provinsi Jawa Barat

Nama Rupabumi	Nama Lain	Unsur Rupabumi	Koordinat	Keterangan Wilayah
Baiturrahim, TK Islam		Pendidikan Anak Usia Dini	06°13'45.23" S 107°01'10.51" T	Kota Bekasi, Provinsi Jawa Barat
Bhakti Patriot Bangsa, TK		Pendidikan Anak Usia Dini	06°11'54.58" S 107°00'44.88" T	Kota Bekasi, Provinsi Jawa Barat
Bhayangkari, TK		Pendidikan Anak Usia Dini	06°14'36.42" S 106°59'59.84" T	Kota Bekasi, Provinsi Jawa Barat
Bina Ananda, SPS	TK Bina Ananda	Pendidikan Anak Usia Dini	06°13'14.55" S 106°57'09.01" T	Kota Bekasi, Provinsi Jawa Barat
Bina Insani, TK Islam		Pendidikan Anak Usia Dini	06°13'17.89" S 106°59'37.98" T	Kota Bekasi, Provinsi Jawa Barat
Cahaya Mentari, TK Islam		Pendidikan Anak Usia Dini	06°14'22.02" S 106°56'48.83" T	Kota Bekasi, Provinsi Jawa Barat
Dania's, TK		Pendidikan Anak Usia Dini	06°14'25.77" S 106°58'50.01" T	Kota Bekasi, Provinsi Jawa Barat
Dewi Sartika, TK		Pendidikan Anak Usia Dini	06°14'57.54" S 107°00'29.08" T	Kota Bekasi, Provinsi Jawa Barat
Dharma Putra Advent, TK		Pendidikan Anak Usia Dini	06°15'01.22" S 106°57'37.18" T	Kota Bekasi, Provinsi Jawa Barat
Flamboyan 018, SPS		Pendidikan Anak Usia Dini	06°12'25.67" S 107°00'36.68" T	Kota Bekasi, Provinsi Jawa Barat
Gelatik Pertiwi, TK		Pendidikan Anak Usia Dini	06°17'38.38" S 106°57'50.56" T	Kota Bekasi, Provinsi Jawa Barat
Global Persada Mandiri, TK		Pendidikan Anak Usia Dini	06°13'44.17" S 107°01'05.27" T	Kota Bekasi, Provinsi Jawa Barat
Harapan Mulia, TK		Pendidikan Anak Usia Dini	06°15'28.25" S 106°58'21.87" T	Kota Bekasi, Provinsi Jawa Barat
Islam Nurul Hikmah, TK		Pendidikan Anak Usia Dini	06°18'47.39" S 106°59'08.07" T	Kota Bekasi, Provinsi Jawa Barat
Izzati I, TK		Pendidikan Anak Usia Dini	06°14'30.48" S 106°58'47.26" T	Kota Bekasi, Provinsi Jawa Barat
Madani, TK Islam		Pendidikan Anak Usia Dini	06°16'48.38" S 106°58'05.04" T	Kota Bekasi, Provinsi Jawa Barat
Majelis Terapi, TK		Pendidikan Anak Usia Dini	06°13'52.58" S 106°58'51.42" T	Kota Bekasi, Provinsi Jawa Barat
Manbaul Huda, TK		Pendidikan Anak Usia Dini	06°12'44.64" S 106°57'43.01" T	Kota Bekasi, Provinsi Jawa Barat
Maria Yacintha, TK		Pendidikan Anak Usia Dini	06°15'15.83" S 106°58'09.14" T	Kota Bekasi, Provinsi Jawa Barat
Matahari, SPS		Pendidikan Anak Usia Dini	06°13'07.07" S 106°57'57.35" T	Kota Bekasi, Provinsi Jawa Barat
Mawar Jingga, SPS		Pendidikan Anak Usia Dini	06°14'06.42" S 107°00'36.71" T	Kota Bekasi, Provinsi Jawa Barat
Mawar, PAUD		Pendidikan Anak Usia Dini	06°14'12.11" S 106°58'56.84" T	Kota Bekasi, Provinsi Jawa Barat
Melati, SPS		Pendidikan Anak Usia Dini	06°14'49.60" S 107°01'35.82" T	Kota Bekasi, Provinsi Jawa Barat
Mulia Bhakti, SPS		Pendidikan Anak Usia Dini	06°11'48.50" S 107°00'48.99" T	Kota Bekasi, Provinsi Jawa Barat
Muslimat I, TK		Pendidikan Anak Usia Dini	06°13'39.82" S 106°58'43.79" T	Kota Bekasi, Provinsi Jawa Barat
Mutiara Amar Ma'ruf, TK IT		Pendidikan Anak Usia Dini	06°15'19.85" S 107°01'22.46" T	Kota Bekasi, Provinsi Jawa Barat
Nurul Hidayah, TK IT		Pendidikan Anak Usia Dini	06°20'17.54" S 106°59'11.80" T	Kota Bekasi, Provinsi Jawa Barat
Nurul Hidayah, TK IT		Pendidikan Anak Usia Dini	06°13'35.70" S 107°01'09.64" T	Kota Bekasi, Provinsi Jawa Barat

Nama Rupabumi	Nama Lain	Unsur Rupabumi	Koordinat	Keterangan Wilayah
Nurul Jihad, SPS		Pendidikan Anak Usia Dini	06°15'01.44" S 107°01'10.70" T	Kota Bekasi, Provinsi Jawa Barat
Nurul Mukhlisin, RA		Pendidikan Anak Usia Dini	06°13'32.32" S 106°58'18.56" T	Kota Bekasi, Provinsi Jawa Barat
Nusantara, TK		Pendidikan Anak Usia Dini	06°13'58.32" S 107°01'52.85" T	Kota Bekasi, Provinsi Jawa Barat
Pembina, TK Negeri		Pendidikan Anak Usia Dini	06°14'43.14" S 106°59'18.46" T	Kota Bekasi, Provinsi Jawa Barat
Penabur Harapan Indah, TK Kristen		Pendidikan Anak Usia Dini	06°10'43.42" S 106°58'23.52" T	Kota Bekasi, Provinsi Jawa Barat
Penabur, TK Kristen		Pendidikan Anak Usia Dini	06°13'39.55" S 107°00'52.76" T	Kota Bekasi, Provinsi Jawa Barat
Pertiwi, TK		Pendidikan Anak Usia Dini	06°14'25.58" S 106°58'12.08" T	Kota Bekasi, Provinsi Jawa Barat
Pipit Sejahtera, TK		Pendidikan Anak Usia Dini	06°14'11.33" S 106°58'55.39" T	Kota Bekasi, Provinsi Jawa Barat
Puri Hasana, TK		Pendidikan Anak Usia Dini	06°13'53.04" S 106°58'57.22" T	Kota Bekasi, Provinsi Jawa Barat
Roudhotun Nisa, TK		Pendidikan Anak Usia Dini	06°14'44.70" S 106°57'00.91" T	Kota Bekasi, Provinsi Jawa Barat
SBB Al-Anwar, TK		Pendidikan Anak Usia Dini	06°17'02.97" S 106°57'54.49" T	Kota Bekasi, Provinsi Jawa Barat
Subur, TK		Pendidikan Anak Usia Dini	06°14'00.55" S 106°58'12.26" T	Kota Bekasi, Provinsi Jawa Barat
Tunas Bangsa, SPS		Pendidikan Anak Usia Dini	06°15'13.59" S 107°01'07.20" T	Kota Bekasi, Provinsi Jawa Barat
Wijaya Kusuma, SPS		Pendidikan Anak Usia Dini	06°13'48.32" S 106°58'56.10" T	Kota Bekasi, Provinsi Jawa Barat
Al Alawiyah, MI Swasta		Pendidikan Dasar	06°13'32.41" S 106°58'29.29" T	Kota Bekasi, Provinsi Jawa Barat
Al Amaanah, SD IT		Pendidikan Dasar	06°13'16.27" S 106°58'47.83" T	Kota Bekasi, Provinsi Jawa Barat
Al Anshar, SD Islam		Pendidikan Dasar	06°16'00.78" S 106°58'28.25" T	Kota Bekasi, Provinsi Jawa Barat
Al Chaeriyah, MI Swasta		Pendidikan Dasar	06°19'23.44" S 107°01'43.09" T	Kota Bekasi, Provinsi Jawa Barat
Al Choir, SD IT		Pendidikan Dasar	06°13'31.48" S 106°59'12.90" T	Kota Bekasi, Provinsi Jawa Barat
Al Fajar, SD Islam		Pendidikan Dasar	06°12'39.82" S 106°57'49.59" T	Kota Bekasi, Provinsi Jawa Barat
Al Firdaus, MI Swasta		Pendidikan Dasar	06°13'02.00" S 107°01'21.65" T	Kota Bekasi, Provinsi Jawa Barat
Al Hidayah, SD IT		Pendidikan Dasar	06°15'50.27" S 106°58'09.12" T	Kota Bekasi, Provinsi Jawa Barat
Al Husna, SD Islam		Pendidikan Dasar	06°14'12.06" S 106°59'25.09" T	Kota Bekasi, Provinsi Jawa Barat
Al Ikhlas, SD IT		Pendidikan Dasar	06°15'33.76" S 106°58'03.71" T	Kota Bekasi, Provinsi Jawa Barat
Al Insanul Kamil, SD IT		Pendidikan Dasar	06°13'06.78" S 106°59'23.76" T	Kota Bekasi, Provinsi Jawa Barat
Al Ishmah, SD IT		Pendidikan Dasar	06°21'43.77" S 106°55'25.81" T	Kota Bekasi, Provinsi Jawa Barat
Al Wathoniyah, MI Swasta		Pendidikan Dasar	06°14'32.75" S 107°00'36.34" T	Kota Bekasi, Provinsi Jawa Barat
Al-Azhar 6 Jakapermai, SD Islam		Pendidikan Dasar	06°14'39.55" S 106°58'34.19" T	Kota Bekasi, Provinsi Jawa Barat

Nama Rupabumi	Nama Lain	Unsur Rupabumi	Koordinat	Keterangan Wilayah
Al-Barkah, SD IT		Pendidikan Dasar	06°19'29.21" S 106°58'52.90" T	Kota Bekasi, Provinsi Jawa Barat
Al-Fikri, SD Islam		Pendidikan Dasar	06°21'27.39" S 106°55'09.03" T	Kota Bekasi, Provinsi Jawa Barat
Ar Rahman, SD Islam		Pendidikan Dasar	06°22'28.05" S 106°54'52.15" T	Kota Bekasi, Provinsi Jawa Barat
Ar-Raudhah, SD IT		Pendidikan Dasar	06°20'40.59" S 106°56'50.76" T	Kota Bekasi, Provinsi Jawa Barat
Aren Jaya I, SD Negeri		Pendidikan Dasar	06°14'57.05" S 107°01'49.66" T	Kota Bekasi, Provinsi Jawa Barat
Aren Jaya II, SD Negeri		Pendidikan Dasar	06°14'28.70" S 107°01'44.46" T	Kota Bekasi, Provinsi Jawa Barat
Aren Jaya IV, SD Negeri		Pendidikan Dasar	06°14'58.73" S 107°01'44.09" T	Kota Bekasi, Provinsi Jawa Barat
Aren Jaya VII, SD Negeri		Pendidikan Dasar	06°14'40.53" S 107°01'49.54" T	Kota Bekasi, Provinsi Jawa Barat
Aren Jaya VIII, SD Negeri		Pendidikan Dasar	06°14'36.25" S 107°02'00.21" T	Kota Bekasi, Provinsi Jawa Barat
Aren Jaya X, SD Negeri		Pendidikan Dasar	06°14'28.60" S 107°01'59.31" T	Kota Bekasi, Provinsi Jawa Barat
Aren Jaya XIV, SD Negeri		Pendidikan Dasar	06°14'28.96" S 107°01'58.78" T	Kota Bekasi, Provinsi Jawa Barat
Aren Jaya XVIII, SD Negeri		Pendidikan Dasar	06°14'28.60" S 107°02'24.60" T	Kota Bekasi, Provinsi Jawa Barat
Azzuhriyah, MI Swasta		Pendidikan Dasar	06°16'35.66" S 106°57'43.40" T	Kota Bekasi, Provinsi Jawa Barat
Bani Saleh 3, SD		Pendidikan Dasar	06°13'01.07" S 106°59'10.10" T	Kota Bekasi, Provinsi Jawa Barat
Bantargebang 2, SD Negeri		Pendidikan Dasar	06°19'34.05" S 106°58'59.63" T	Kota Bekasi, Provinsi Jawa Barat
Bantargebang 3, SD Negeri		Pendidikan Dasar	06°18'38.16" S 106°58'53.48" T	Kota Bekasi, Provinsi Jawa Barat
Bantargebang 5, SD Negeri		Pendidikan Dasar	06°19'14.13" S 106°58'53.48" T	Kota Bekasi, Provinsi Jawa Barat
Bekasi Jaya I, SD Negeri		Pendidikan Dasar	06°14'03.84" S 107°00'29.79" T	Kota Bekasi, Provinsi Jawa Barat
Bekasi Jaya III, SD Negeri		Pendidikan Dasar	06°13'34.61" S 107°00'51.95" T	Kota Bekasi, Provinsi Jawa Barat
Bekasi Jaya IX, SD Negeri		Pendidikan Dasar	06°13'41.51" S 107°01'12.41" T	Kota Bekasi, Provinsi Jawa Barat
Bekasi Jaya V, SD Negeri		Pendidikan Dasar	06°14'05.35" S 107°00'29.08" T	Kota Bekasi, Provinsi Jawa Barat
Bekasi Jaya VII, SD Negeri		Pendidikan Dasar	06°13'35.04" S 107°00'53.71" T	Kota Bekasi, Provinsi Jawa Barat
Bekasi Jaya VIII, SD Negeri		Pendidikan Dasar	06°14'10.05" S 107°00'29.34" T	Kota Bekasi, Provinsi Jawa Barat
Bekasi Jaya XIII, SD Negeri		Pendidikan Dasar	06°13'41.25" S 107°01'13.35" T	Kota Bekasi, Provinsi Jawa Barat
Bintara II, SD Negeri		Pendidikan Dasar	06°13'52.53" S 106°57'39.94" T	Kota Bekasi, Provinsi Jawa Barat
Bintara IX, SD Negeri		Pendidikan Dasar	06°13'49.67" S 106°57'38.10" T	Kota Bekasi, Provinsi Jawa Barat
Bintara Jaya I, SD Negeri		Pendidikan Dasar	06°14'53.14" S 106°56'48.03" T	Kota Bekasi, Provinsi Jawa Barat
Bintara Jaya II, SD Negeri		Pendidikan Dasar	06°14'20.07" S 106°57'24.94" T	Kota Bekasi, Provinsi Jawa Barat

Nama Rupabumi	Nama Lain	Unsur Rupabumi	Koordinat	Keterangan Wilayah
Bintara Jaya III, SD Negeri		Pendidikan Dasar	06°14'31.59" S 106°56'53.80" T	Kota Bekasi, Provinsi Jawa Barat
Bintara Jaya IV, SD Negeri		Pendidikan Dasar	06°14'52.41" S 106°56'47.13" T	Kota Bekasi, Provinsi Jawa Barat
Bintara Jaya V, SD Negeri		Pendidikan Dasar	06°14'52.03" S 106°56'48.06" T	Kota Bekasi, Provinsi Jawa Barat
Bintara Jaya VII, SD Negeri		Pendidikan Dasar	06°14'11.53" S 106°57'35.20" T	Kota Bekasi, Provinsi Jawa Barat
Bintara VII, SD Negeri		Pendidikan Dasar	06°13'28.78" S 106°56'59.59" T	Kota Bekasi, Provinsi Jawa Barat
Ciketing Udik 1, SD Negeri		Pendidikan Dasar	06°21'33.00" S 106°59'24.39" T	Kota Bekasi, Provinsi Jawa Barat
Ciketing Udik 2, SD Negeri		Pendidikan Dasar	06°21'10.32" S 106°58'39.39" T	Kota Bekasi, Provinsi Jawa Barat
Ciketing Udik 3, SD Negeri		Pendidikan Dasar	06°20'56.90" S 106°59'13.44" T	Kota Bekasi, Provinsi Jawa Barat
Ciketing Udik 4, SD Negeri		Pendidikan Dasar	06°21'43.04" S 106°59'15.14" T	Kota Bekasi, Provinsi Jawa Barat
Cikiwul 2, SD Negeri		Pendidikan Dasar	06°19'55.66" S 106°59'25.01" T	Kota Bekasi, Provinsi Jawa Barat
Cikiwul 3, SD Negeri		Pendidikan Dasar	06°20'03.32" S 106°58'53.91" T	Kota Bekasi, Provinsi Jawa Barat
Cikiwul 4, SD Negeri		Pendidikan Dasar	06°20'33.65" S 106°59'24.82" T	Kota Bekasi, Provinsi Jawa Barat
Cimuning II, SD Negeri		Pendidikan Dasar	06°19'13.61" S 107°01'55.41" T	Kota Bekasi, Provinsi Jawa Barat
Cinder Mata, SD		Pendidikan Dasar	06°10'34.95" S 106°58'59.71" T	Kota Bekasi, Provinsi Jawa Barat
Darul Hikam Insani, SD IT		Pendidikan Dasar	06°15'50.99" S 106°55'17.54" T	Kota Bekasi, Provinsi Jawa Barat
Darul Maza, SD IT		Pendidikan Dasar	06°20'11.81" S 106°57'04.20" T	Kota Bekasi, Provinsi Jawa Barat
Darul Ulum, MI Swasta		Pendidikan Dasar	06°20'13.42" S 106°59'20.38" T	Kota Bekasi, Provinsi Jawa Barat
Darussalam Cikunir, SD Islam		Pendidikan Dasar	06°15'25.49" S 106°57'42.45" T	Kota Bekasi, Provinsi Jawa Barat
Dharma Putra Advent, SD		Pendidikan Dasar	06°15'01.17" S 106°57'37.17" T	Kota Bekasi, Provinsi Jawa Barat
Duren Jaya IV, SD Negeri		Pendidikan Dasar	06°13'51.53" S 107°01'54.78" T	Kota Bekasi, Provinsi Jawa Barat
Duren Jaya XII, SD Negeri		Pendidikan Dasar	06°13'49.65" S 107°01'54.86" T	Kota Bekasi, Provinsi Jawa Barat
El-Gozali, SD Islam		Pendidikan Dasar	06°19'38.00" S 106°58'56.45" T	Kota Bekasi, Provinsi Jawa Barat
Galatia, SD		Pendidikan Dasar	06°11'10.60" S 106°59'03.90" T	Kota Bekasi, Provinsi Jawa Barat
Global Insan Madani, SD IT		Pendidikan Dasar	06°21'08.43" S 106°56'30.67" T	Kota Bekasi, Provinsi Jawa Barat
Global Insani, SD IT		Pendidikan Dasar	06°11'12.77" S 106°59'11.10" T	Kota Bekasi, Provinsi Jawa Barat
Global Persada Mandiri, SD		Pendidikan Dasar	06°13'42.77" S 107°01'05.83" T	Kota Bekasi, Provinsi Jawa Barat
Global Prestasi, SD		Pendidikan Dasar	06°14'55.86" S 106°57'44.54" T	Kota Bekasi, Provinsi Jawa Barat
Gracia, SD		Pendidikan Dasar	06°21'01.90" S 106°56'24.94" T	Kota Bekasi, Provinsi Jawa Barat



Nama Rupabumi	Nama Lain	Unsur Rupabumi	Koordinat	Keterangan Wilayah
Harapan Baru I, SD Negeri		Pendidikan Dasar	06°13'15.65" S 107°01'18.51" T	Kota Bekasi, Provinsi Jawa Barat
Harapan Baru II, SD Negeri		Pendidikan Dasar	06°13'17.85" S 107°01'18.30" T	Kota Bekasi, Provinsi Jawa Barat
Harapan Baru III, SD Negeri		Pendidikan Dasar	06°13'18.08" S 107°01'20.82" T	Kota Bekasi, Provinsi Jawa Barat
Harapan Mulia, SD Negeri		Pendidikan Dasar	06°16'02.87" S 106°58'24.45" T	Kota Bekasi, Provinsi Jawa Barat
Harapan Mulya I, SD Negeri		Pendidikan Dasar	06°13'36.89" S 106°59'19.98" T	Kota Bekasi, Provinsi Jawa Barat
Ibnu Hajar, SD IT		Pendidikan Dasar	06°12'48.16" S 107°01'12.53" T	Kota Bekasi, Provinsi Jawa Barat
Ibnu Sina, SD Islam		Pendidikan Dasar	06°12'25.37" S 106°58'30.59" T	Kota Bekasi, Provinsi Jawa Barat
Insan Kamil, SD		Pendidikan Dasar	06°21'35.90" S 106°59'16.73" T	Kota Bekasi, Provinsi Jawa Barat
Insan Rabbani, SD IT		Pendidikan Dasar	06°13'29.57" S 106°58'03.20" T	Kota Bekasi, Provinsi Jawa Barat
Jaka Mulya I, SD Negeri		Pendidikan Dasar	06°15'44.67" S 106°57'52.40" T	Kota Bekasi, Provinsi Jawa Barat
Jaka Mulya II, SD Negeri		Pendidikan Dasar	06°16'22.84" S 106°57'41.54" T	Kota Bekasi, Provinsi Jawa Barat
Jaka Mulya III, SD Negeri		Pendidikan Dasar	06°15'42.81" S 106°57'36.91" T	Kota Bekasi, Provinsi Jawa Barat
Jaka Mulya IV, SD Negeri		Pendidikan Dasar	06°16'27.81" S 106°58'02.77" T	Kota Bekasi, Provinsi Jawa Barat
Jaka Setia II, SD Negeri		Pendidikan Dasar	06°16'27.12" S 106°58'53.48" T	Kota Bekasi, Provinsi Jawa Barat
Jakasampurna X, SD Negeri		Pendidikan Dasar	06°14'21.86" S 106°58'12.56" T	Kota Bekasi, Provinsi Jawa Barat
Jakasetia IV, SD Negeri		Pendidikan Dasar	06°15'24.96" S 106°57'52.77" T	Kota Bekasi, Provinsi Jawa Barat
Jatibening Baru VI, SD Negeri		Pendidikan Dasar	06°15'38.85" S 106°55'53.33" T	Kota Bekasi, Provinsi Jawa Barat
Jatibening I, SD Negeri		Pendidikan Dasar	06°16'01.21" S 106°57'01.67" T	Kota Bekasi, Provinsi Jawa Barat
Jatibening II, SD Negeri		Pendidikan Dasar	06°15'57.33" S 106°57'02.18" T	Kota Bekasi, Provinsi Jawa Barat
Jatibening III, SD Negeri		Pendidikan Dasar	06°15'15.91" S 106°56'51.07" T	Kota Bekasi, Provinsi Jawa Barat
Jatibening IV, SD Negeri		Pendidikan Dasar	06°15'57.47" S 106°56'52.22" T	Kota Bekasi, Provinsi Jawa Barat
Jatibening V, SD Negeri		Pendidikan Dasar	06°15'58.48" S 106°56'52.25" T	Kota Bekasi, Provinsi Jawa Barat
Jaticempaka IV, SD Negeri		Pendidikan Dasar	06°15'43.52" S 106°54'55.87" T	Kota Bekasi, Provinsi Jawa Barat
Jaticempaka VI, SD Negeri		Pendidikan Dasar	06°16'12.32" S 106°54'19.10" T	Kota Bekasi, Provinsi Jawa Barat
Jaticempaka VII, SD Negeri		Pendidikan Dasar	06°15'37.70" S 106°55'10.07" T	Kota Bekasi, Provinsi Jawa Barat
Jatikarya 4, SD Negeri		Pendidikan Dasar	06°23'22.39" S 106°54'53.55" T	Kota Bekasi, Provinsi Jawa Barat
Jatikarya III, SD Negeri		Pendidikan Dasar	06°22'59.99" S 106°54'39.86" T	Kota Bekasi, Provinsi Jawa Barat
Jatimakmur III, SD Negeri		Pendidikan Dasar	06°16'54.99" S 106°55'59.00" T	Kota Bekasi, Provinsi Jawa Barat



Nama Rupabumi	Nama Lain	Unsur Rupabumi	Koordinat	Keterangan Wilayah
Jatimekar II, SD Negeri		Pendidikan Dasar	06°18'32.39" S 106°56'47.02" T	Kota Bekasi, Provinsi Jawa Barat
Jatimekar VII, SD Negeri		Pendidikan Dasar	06°17'46.51" S 106°56'25.50" T	Kota Bekasi, Provinsi Jawa Barat
Jatimekar VIII, SD Negeri		Pendidikan Dasar	06°17'37.38" S 106°57'08.82" T	Kota Bekasi, Provinsi Jawa Barat
Jatirangga I, SD Negeri		Pendidikan Dasar	06°21'47.24" S 106°56'12.81" T	Kota Bekasi, Provinsi Jawa Barat
Jatirangga II, SD Negeri		Pendidikan Dasar	06°21'20.89" S 106°56'34.01" T	Kota Bekasi, Provinsi Jawa Barat
Jatirangga III, SD Negeri		Pendidikan Dasar	06°22'07.36" S 106°56'13.79" T	Kota Bekasi, Provinsi Jawa Barat
Jatirangga IV, SD Negeri		Pendidikan Dasar	06°21'46.61" S 106°56'12.49" T	Kota Bekasi, Provinsi Jawa Barat
Jatiranggon II, SD Negeri		Pendidikan Dasar	06°20'21.99" S 106°55'40.01" T	Kota Bekasi, Provinsi Jawa Barat
Jatiranggon III, SD Negeri		Pendidikan Dasar	06°20'37.29" S 106°56'07.03" T	Kota Bekasi, Provinsi Jawa Barat
Jatirasa I, SD Negeri		Pendidikan Dasar	06°18'09.39" S 106°57'44.82" T	Kota Bekasi, Provinsi Jawa Barat
Jatirasa III, SD Negeri		Pendidikan Dasar	06°17'27.56" S 106°58'14.63" T	Kota Bekasi, Provinsi Jawa Barat
Jatisampurna I, SD Negeri		Pendidikan Dasar	06°21'47.98" S 106°55'23.96" T	Kota Bekasi, Provinsi Jawa Barat
Jatisampurna II, SD Negeri		Pendidikan Dasar	06°21'43.12" S 106°55'42.81" T	Kota Bekasi, Provinsi Jawa Barat
Jatisampurna III, SD Negeri		Pendidikan Dasar	06°21'28.21" S 106°55'02.36" T	Kota Bekasi, Provinsi Jawa Barat
Jatisampurna IV, SD Negeri		Pendidikan Dasar	06°21'33.63" S 106°55'32.14" T	Kota Bekasi, Provinsi Jawa Barat
Jatisampurna V, SD Negeri		Pendidikan Dasar	06°21'48.70" S 106°55'20.02" T	Kota Bekasi, Provinsi Jawa Barat
Jatisampurna VI, SD Negeri		Pendidikan Dasar	06°22'12.00" S 106°54'58.43" T	Kota Bekasi, Provinsi Jawa Barat
Jatisampurna VIII, SD Negeri		Pendidikan Dasar	06°22'11.42" S 106°54'57.87" T	Kota Bekasi, Provinsi Jawa Barat
Jatisampurna X, SD Negeri		Pendidikan Dasar	06°21'48.51" S 106°55'19.55" T	Kota Bekasi, Provinsi Jawa Barat
Jatisari I, SD Negeri		Pendidikan Dasar	06°21'04.83" S 106°56'24.32" T	Kota Bekasi, Provinsi Jawa Barat
Kali Baru II, SD Negeri		Pendidikan Dasar	06°13'14.39" S 106°58'55.46" T	Kota Bekasi, Provinsi Jawa Barat
Kayuringin Jaya I, SD Negeri		Pendidikan Dasar	06°14'52.30" S 106°59'03.75" T	Kota Bekasi, Provinsi Jawa Barat
Kayuringin Jaya VI, SD Negeri		Pendidikan Dasar	06°14'14.62" S 106°58'55.58" T	Kota Bekasi, Provinsi Jawa Barat
Kayuringin Jaya XII, SD Negeri		Pendidikan Dasar	06°14'37.80" S 106°59'03.79" T	Kota Bekasi, Provinsi Jawa Barat
Kayuringin Jaya XV, SD Negeri		Pendidikan Dasar	06°14'50.02" S 106°58'53.55" T	Kota Bekasi, Provinsi Jawa Barat
Kayuringin Jaya XVI, SD Negeri		Pendidikan Dasar	06°14'23.04" S 106°59'25.45" T	Kota Bekasi, Provinsi Jawa Barat
Kayuringin Jaya XXIII, SD Negeri		Pendidikan Dasar	06°14'23.12" S 106°58'51.45" T	Kota Bekasi, Provinsi Jawa Barat
Kota Baru I, SD Negeri		Pendidikan Dasar	06°12'52.33" S 106°57'42.35" T	Kota Bekasi, Provinsi Jawa Barat

Nama Rupabumi	Nama Lain	Unsur Rupabumi	Koordinat	Keterangan Wilayah
Kota Baru II, SD Negeri		Pendidikan Dasar	06°12'58.49" S 106°58'29.99" T	Kota Bekasi, Provinsi Jawa Barat
Kota Baru IV, SD Negeri		Pendidikan Dasar	06°13'07.17" S 106°57'43.71" T	Kota Bekasi, Provinsi Jawa Barat
Kota Baru IX, SD Negeri		Pendidikan Dasar	06°12'49.35" S 106°57'46.05" T	Kota Bekasi, Provinsi Jawa Barat
Kota Baru VI, SD Negeri		Pendidikan Dasar	06°13'08.04" S 106°57'58.40" T	Kota Bekasi, Provinsi Jawa Barat
Kota Baru X, SD Negeri		Pendidikan Dasar	06°13'07.30" S 106°57'42.03" T	Kota Bekasi, Provinsi Jawa Barat
Kranji I, SD Negeri		Pendidikan Dasar	06°13'46.32" S 106°58'33.27" T	Kota Bekasi, Provinsi Jawa Barat
Kranji II, SD Negeri		Pendidikan Dasar	06°13'32.08" S 106°58'36.35" T	Kota Bekasi, Provinsi Jawa Barat
Kranji III, SD Negeri		Pendidikan Dasar	06°13'35.88" S 106°58'24.09" T	Kota Bekasi, Provinsi Jawa Barat
Kranji IV, SD Negeri		Pendidikan Dasar	06°13'51.47" S 106°58'38.08" T	Kota Bekasi, Provinsi Jawa Barat
Kranji VI, SD Negeri		Pendidikan Dasar	06°13'47.32" S 106°58'51.84" T	Kota Bekasi, Provinsi Jawa Barat
Marga Jaya II, SD Negeri		Pendidikan Dasar	06°14'13.17" S 106°59'46.72" T	Kota Bekasi, Provinsi Jawa Barat
Margahayu I, SD Negeri		Pendidikan Dasar	06°15'30.42" S 107°00'50.86" T	Kota Bekasi, Provinsi Jawa Barat
Margahayu IX, SD Negeri		Pendidikan Dasar	06°14'49.22" S 106°59'55.27" T	Kota Bekasi, Provinsi Jawa Barat
Margahayu V, SD Negeri		Pendidikan Dasar	06°15'00.41" S 107°00'30.08" T	Kota Bekasi, Provinsi Jawa Barat
Margahayu VII, SD Negeri		Pendidikan Dasar	06°15'18.01" S 107°00'10.65" T	Kota Bekasi, Provinsi Jawa Barat
Maria Fransiska, SD		Pendidikan Dasar	06°15'16.75" S 106°58'08.79" T	Kota Bekasi, Provinsi Jawa Barat
Medan Satria 1, SD Negeri		Pendidikan Dasar	06°12'20.58" S 106°58'37.64" T	Kota Bekasi, Provinsi Jawa Barat
Medan Satria III, SD Negeri		Pendidikan Dasar	06°12'29.80" S 106°58'44.79" T	Kota Bekasi, Provinsi Jawa Barat
Medan Satria VII, SD Negeri		Pendidikan Dasar	06°11'21.95" S 106°58'25.03" T	Kota Bekasi, Provinsi Jawa Barat
Melati Indonesia, SD		Pendidikan Dasar	06°16'35.56" S 107°00'34.10" T	Kota Bekasi, Provinsi Jawa Barat
Muhammadiyah 47, SD		Pendidikan Dasar	06°14'12.46" S 107°00'27.98" T	Kota Bekasi, Provinsi Jawa Barat
Mustikajaya I, SD Negeri		Pendidikan Dasar	06°17'50.52" S 107°01'52.13" T	Kota Bekasi, Provinsi Jawa Barat
Mustikajaya II, SD Negeri		Pendidikan Dasar	06°17'48.84" S 107°01'02.74" T	Kota Bekasi, Provinsi Jawa Barat
Mustikajaya IV, SD Negeri		Pendidikan Dasar	06°18'16.12" S 107°01'57.57" T	Kota Bekasi, Provinsi Jawa Barat
Mustikasari I, SD Negeri		Pendidikan Dasar	06°17'58.78" S 106°59'57.88" T	Kota Bekasi, Provinsi Jawa Barat
Mustikasari IV, SD Negeri		Pendidikan Dasar	06°18'21.35" S 106°59'50.42" T	Kota Bekasi, Provinsi Jawa Barat
Nurul Amal, MI Swasta		Pendidikan Dasar	06°19'56.48" S 106°59'20.84" T	Kota Bekasi, Provinsi Jawa Barat
Nurul Huda, MI Swasta		Pendidikan Dasar	06°18'41.44" S 106°58'49.89" T	Kota Bekasi, Provinsi Jawa Barat

Nama Rupabumi	Nama Lain	Unsur Rupabumi	Koordinat	Keterangan Wilayah
Nurul Iman, MI Swasta		Pendidikan Dasar	06°17'01.75" S 107°01'25.64" T	Kota Bekasi, Provinsi Jawa Barat
Nurul Islam Harapanbaru, SD IT		Pendidikan Dasar	06°12'31.86" S 106°57'59.66" T	Kota Bekasi, Provinsi Jawa Barat
Nurussyifa, MI Swasta		Pendidikan Dasar	06°22'06.10" S 106°55'21.39" T	Kota Bekasi, Provinsi Jawa Barat
Padurenan III, SD Negeri		Pendidikan Dasar	06°18'56.10" S 107°00'34.26" T	Kota Bekasi, Provinsi Jawa Barat
Padurenan IV, SD Negeri		Pendidikan Dasar	06°19'38.31" S 107°00'14.05" T	Kota Bekasi, Provinsi Jawa Barat
Paradisa Cendekia, SD		Pendidikan Dasar	06°23'17.54" S 106°54'50.59" T	Kota Bekasi, Provinsi Jawa Barat
Pejuang 7, SD Negeri		Pendidikan Dasar	06°10'47.95" S 106°59'10.80" T	Kota Bekasi, Provinsi Jawa Barat
Penabur Harapan Indah, SD Kristen		Pendidikan Dasar	06°10'41.75" S 106°58'24.25" T	Kota Bekasi, Provinsi Jawa Barat
Penuai, SD		Pendidikan Dasar	06°22'29.32" S 106°54'50.57" T	Kota Bekasi, Provinsi Jawa Barat
Permata Sakti, SD		Pendidikan Dasar	06°18'06.32" S 106°58'18.86" T	Kota Bekasi, Provinsi Jawa Barat
Plus Al Marzukiyah, SD Islam		Pendidikan Dasar	06°13'26.44" S 107°01'33.51" T	Kota Bekasi, Provinsi Jawa Barat
Quantum Inti Indonesia, SD		Pendidikan Dasar	06°23'34.07" S 106°54'27.45" T	Kota Bekasi, Provinsi Jawa Barat
Roudhotul Jannah, SD IT		Pendidikan Dasar	06°18'30.80" S 106°59'20.93" T	Kota Bekasi, Provinsi Jawa Barat
Sakura, SD Swasta	Sekolah Shibghah Akhlak Quran	Pendidikan Dasar	06°16'26.40" S 106°57'53.87" T	Kota Bekasi, Provinsi Jawa Barat
Salsabila, SD IT		Pendidikan Dasar	06°14'18.60" S 107°00'26.60" T	Kota Bekasi, Provinsi Jawa Barat
Sirojul Huda, MI		Pendidikan Dasar	06°13'15.06" S 107°01'01.91" T	Kota Bekasi, Provinsi Jawa Barat
Strada Cakung, SD		Pendidikan Dasar	06°20'23.56" S 106°56'39.54" T	Kota Bekasi, Provinsi Jawa Barat
Sullamul Istiqomah, MI		Pendidikan Dasar	06°11'53.99" S 106°59'13.42" T	Kota Bekasi, Provinsi Jawa Barat
Sumur Batu 1, SD Negeri		Pendidikan Dasar	06°21'04.58" S 107°00'19.25" T	Kota Bekasi, Provinsi Jawa Barat
Titian Ilmu, SD IT		Pendidikan Dasar	06°18'13.56" S 107°01'09.14" T	Kota Bekasi, Provinsi Jawa Barat
Ummul Quro, SD Islam		Pendidikan Dasar	06°17'19.79" S 107°00'45.77" T	Kota Bekasi, Provinsi Jawa Barat
Uswatun Hasanah, MI Swasta		Pendidikan Dasar	06°13'52.74" S 106°58'32.84" T	Kota Bekasi, Provinsi Jawa Barat
Yaditama Ar-Rahman Bekasi, SD IT		Pendidikan Dasar	06°19'34.75" S 106°57'28.03" T	Kota Bekasi, Provinsi Jawa Barat
1 Bekasi, SMP Negeri		Pendidikan Menengah Pertama	06°13'59.62" S 107°00'32.42" T	Kota Bekasi, Provinsi Jawa Barat
1 Kota Bekasi, MTs Negeri		Pendidikan Menengah Pertama	06°13'40.01" S 107°00'39.20" T	Kota Bekasi, Provinsi Jawa Barat
10 Bekasi, SMP Negeri		Pendidikan Menengah Pertama	06°19'01.63" S 107°00'30.05" T	Kota Bekasi, Provinsi Jawa Barat

Nama Rupabumi	Nama Lain	Unsur Rupabumi	Koordinat	Keterangan Wilayah
11 Bekasi, SMP Negeri		Pendidikan Menengah Pertama	06°14'35.30" S 107°01'45.18" T	Kota Bekasi, Provinsi Jawa Barat
13 Bekasi, SMP Negeri		Pendidikan Menengah Pertama	06°12'52.93" S 106°57'53.30" T	Kota Bekasi, Provinsi Jawa Barat
14 Bekasi, SMP Negeri		Pendidikan Menengah Pertama	06°13'35.84" S 106°57'29.52" T	Kota Bekasi, Provinsi Jawa Barat
15 Bekasi, SMP Negeri		Pendidikan Menengah Pertama	06°22'18.80" S 106°54'52.33" T	Kota Bekasi, Provinsi Jawa Barat
16 Kota Bekasi, SMP Negeri		Pendidikan Menengah Pertama	06°16'38.54" S 107°00'36.98" T	Kota Bekasi, Provinsi Jawa Barat
17 Bekasi, SMP Negeri		Pendidikan Menengah Pertama	06°15'57.27" S 106°55'28.39" T	Kota Bekasi, Provinsi Jawa Barat
18 Kota Bekasi, SMP Negeri		Pendidikan Menengah Pertama	06°13'54.46" S 107°00'36.93" T	Kota Bekasi, Provinsi Jawa Barat
19 Bekasi, SMP Negeri		Pendidikan Menengah Pertama	06°10'31.26" S 106°58'52.10" T	Kota Bekasi, Provinsi Jawa Barat
21 Bekasi, SMP Negeri		Pendidikan Menengah Pertama	06°11'59.17" S 107°01'18.33" T	Kota Bekasi, Provinsi Jawa Barat
22 Bekasi, SMP Negeri		Pendidikan Menengah Pertama	06°14'08.90" S 106°57'35.73" T	Kota Bekasi, Provinsi Jawa Barat
23 Bekasi, SMP Negeri		Pendidikan Menengah Pertama	06°16'36.52" S 106°56'41.00" T	Kota Bekasi, Provinsi Jawa Barat
24 Bekasi, SMP Negeri		Pendidikan Menengah Pertama	06°20'34.71" S 106°57'00.67" T	Kota Bekasi, Provinsi Jawa Barat
25 Kota Bekasi, SMP Negeri		Pendidikan Menengah Pertama	06°12'51.79" S 106°59'21.29" T	Kota Bekasi, Provinsi Jawa Barat
26 Bekasi, SMP Negeri		Pendidikan Menengah Pertama	06°18'24.19" S 107°01'31.05" T	Kota Bekasi, Provinsi Jawa Barat
27 Bekasi, SMP Negeri		Pendidikan Menengah Pertama	06°20'50.99" S 107°00'42.23" T	Kota Bekasi, Provinsi Jawa Barat
28 Bekasi, SMP Negeri		Pendidikan Menengah Pertama	06°22'05.12" S 106°55'43.26" T	Kota Bekasi, Provinsi Jawa Barat
29 Kota Bekasi, SMP Negeri		Pendidikan Menengah Pertama	06°16'11.36" S 106°57'48.27" T	Kota Bekasi, Provinsi Jawa Barat
3 Bekasi, SMP Negeri		Pendidikan Menengah Pertama	06°14'04.77" S 107°00'27.12" T	Kota Bekasi, Provinsi Jawa Barat
3 Kota Bekasi, MTs Negeri		Pendidikan Menengah Pertama	06°17'43.67" S 107°01'49.28" T	Kota Bekasi, Provinsi Jawa Barat

Nama Rupabumi	Nama Lain	Unsur Rupabumi	Koordinat	Keterangan Wilayah
30 Bekasi, SMP Negeri		Pendidikan Menengah Pertama	06°18'34.41" S 106°57'36.67" T	Kota Bekasi, Provinsi Jawa Barat
31 Kota Bekasi, SMP Negeri		Pendidikan Menengah Pertama	06°21'45.30" S 106°59'15.27" T	Kota Bekasi, Provinsi Jawa Barat
32 Kota Bekasi, SMP Negeri		Pendidikan Menengah Pertama	06°14'01.55" S 107°01'59.56" T	Kota Bekasi, Provinsi Jawa Barat
33 Bekasi, SMP Negeri		Pendidikan Menengah Pertama	06°16'55.75" S 107°00'33.96" T	Kota Bekasi, Provinsi Jawa Barat
34 Bekasi, SMP Negeri		Pendidikan Menengah Pertama	06°17'24.49" S 106°56'36.40" T	Kota Bekasi, Provinsi Jawa Barat
37 Bekasi, SMP Negeri		Pendidikan Menengah Pertama	06°10'28.32" S 107°00'11.21" T	Kota Bekasi, Provinsi Jawa Barat
38 Bekasi, SMP Negeri		Pendidikan Menengah Pertama	06°12'21.63" S 107°00'39.30" T	Kota Bekasi, Provinsi Jawa Barat
4 Bekasi, SMP Negeri		Pendidikan Menengah Pertama	06°14'00.48" S 106°58'47.87" T	Kota Bekasi, Provinsi Jawa Barat
40 Kota Bekasi, SMP Negeri		Pendidikan Menengah Pertama	06°17'40.66" S 107°01'19.74" T	Kota Bekasi, Provinsi Jawa Barat
41 Kota Bekasi, SMP Negeri		Pendidikan Menengah Pertama	06°17'35.60" S 106°59'50.19" T	Kota Bekasi, Provinsi Jawa Barat
43 Kota Bekasi, SMP Negeri		Pendidikan Menengah Pertama	06°23'26.38" S 106°54'55.47" T	Kota Bekasi, Provinsi Jawa Barat
44 Kota Bekasi, SMP Negeri		Pendidikan Menengah Pertama	06°13'12.25" S 107°01'49.10" T	Kota Bekasi, Provinsi Jawa Barat
45 Kota Bekasi, SMP Negeri		Pendidikan Menengah Pertama	06°17'17.09" S 106°55'37.26" T	Kota Bekasi, Provinsi Jawa Barat
46 Kota Bekasi, SMP Negeri		Pendidikan Menengah Pertama	06°11'54.81" S 106°59'34.27" T	Kota Bekasi, Provinsi Jawa Barat
47 Kota Bekasi, SMP Negeri		Pendidikan Menengah Pertama	06°18'58.81" S 106°56'29.28" T	Kota Bekasi, Provinsi Jawa Barat
49 Kota Bekasi, SMP Negeri		Pendidikan Menengah Pertama	06°20'07.39" S 106°59'29.36" T	Kota Bekasi, Provinsi Jawa Barat
5 Kota Bekasi, SMP Negeri		Pendidikan Menengah Pertama	06°12'17.92" S 106°59'18.71" T	Kota Bekasi, Provinsi Jawa Barat
51 Kota Bekasi, SMP Negeri		Pendidikan Menengah Pertama	06°14'41.98" S 106°59'55.57" T	Kota Bekasi, Provinsi Jawa Barat
52 Bekasi, SMP Negeri		Pendidikan Menengah Pertama	06°13'48.42" S 106°58'53.49" T	Kota Bekasi, Provinsi Jawa Barat

Nama Rupabumi	Nama Lain	Unsur Rupabumi	Koordinat	Keterangan Wilayah
53 Kota Bekasi, SMP Negeri		Pendidikan Menengah Pertama	06°16'41.19" S 106°58'32.25" T	Kota Bekasi, Provinsi Jawa Barat
55 Kota Bekasi, SMP Negeri		Pendidikan Menengah Pertama	06°13'40.74" S 107°00'25.42" T	Kota Bekasi, Provinsi Jawa Barat
6 Bekasi, SMP Negeri		Pendidikan Menengah Pertama	06°16'56.53" S 106°54'45.12" T	Kota Bekasi, Provinsi Jawa Barat
7 Bekasi, SMP Negeri		Pendidikan Menengah Pertama	06°14'40.57" S 106°58'58.81" T	Kota Bekasi, Provinsi Jawa Barat
8 Bekasi, SMP Negeri		Pendidikan Menengah Pertama	06°17'55.18" S 106°59'19.06" T	Kota Bekasi, Provinsi Jawa Barat
9 Bekasi, SMP Negeri		Pendidikan Menengah Pertama	06°17'31.05" S 106°57'53.46" T	Kota Bekasi, Provinsi Jawa Barat
Al Muhadjirin, SMP Swasta		Pendidikan Menengah Pertama	06°15'00.80" S 107°01'47.55" T	Kota Bekasi, Provinsi Jawa Barat
Al Mukhtariyah, MTs Swasta		Pendidikan Menengah Pertama	06°14'28.63" S 106°57'00.38" T	Kota Bekasi, Provinsi Jawa Barat
Al Wathoniyah 20, MTs Swasta		Pendidikan Menengah Pertama	06°13'31.66" S 106°57'59.39" T	Kota Bekasi, Provinsi Jawa Barat
Al-Azhar 9, SMP Islam		Pendidikan Menengah Pertama	06°16'31.78" S 106°59'22.15" T	Kota Bekasi, Provinsi Jawa Barat
Al-Azhar Jaya Indonesia, SMP IT		Pendidikan Menengah Pertama	06°19'20.18" S 107°01'27.19" T	Kota Bekasi, Provinsi Jawa Barat
Al-Barokah, MTs Swasta		Pendidikan Menengah Pertama	06°17'00.02" S 106°55'48.28" T	Kota Bekasi, Provinsi Jawa Barat
Al-Fajri, SMP Islam		Pendidikan Menengah Pertama	06°17'04.63" S 106°59'08.27" T	Kota Bekasi, Provinsi Jawa Barat
Al-Fatah, SMP IT		Pendidikan Menengah Pertama	06°14'42.58" S 107°02'00.75" T	Kota Bekasi, Provinsi Jawa Barat
Al-Ghazali, SMP IT		Pendidikan Menengah Pertama	06°10'57.06" S 106°59'07.63" T	Kota Bekasi, Provinsi Jawa Barat
Al-Hilal, SMP Islam		Pendidikan Menengah Pertama	06°17'16.29" S 107°00'04.94" T	Kota Bekasi, Provinsi Jawa Barat
Al-Huda, MTs Swasta		Pendidikan Menengah Pertama	06°18'49.51" S 107°00'22.94" T	Kota Bekasi, Provinsi Jawa Barat
Al-Ikhlash Pondok Melati, SMP IT		Pendidikan Menengah Pertama	06°19'22.61" S 106°55'47.36" T	Kota Bekasi, Provinsi Jawa Barat
Al-Ikhlash, SMP IT		Pendidikan Menengah Pertama	06°16'51.14" S 106°57'41.18" T	Kota Bekasi, Provinsi Jawa Barat

Nama Rupabumi	Nama Lain	Unsur Rupabumi	Koordinat	Keterangan Wilayah
Al-Ishmah, SMP IT		Pendidikan Menengah Pertama	06°21'43.73" S 106°55'24.76" T	Kota Bekasi, Provinsi Jawa Barat
Al-Masthuriyah, MTs Swasta		Pendidikan Menengah Pertama	06°15'52.83" S 106°57'42.50" T	Kota Bekasi, Provinsi Jawa Barat
Al-muhtadin, MTs Swasta		Pendidikan Menengah Pertama	06°19'36.21" S 106°58'56.66" T	Kota Bekasi, Provinsi Jawa Barat
Amanah Bangsa, SMP Islam		Pendidikan Menengah Pertama	06°16'13.67" S 107°00'03.45" T	Kota Bekasi, Provinsi Jawa Barat
Amar Maruf, SMP Swasta		Pendidikan Menengah Pertama	06°15'20.47" S 107°01'22.12" T	Kota Bekasi, Provinsi Jawa Barat
Annida Al Islamy, MTs Swasta		Pendidikan Menengah Pertama	06°14'33.23" S 107°00'38.53" T	Kota Bekasi, Provinsi Jawa Barat
As-Syafi'iyah 03, MTs Swasta		Pendidikan Menengah Pertama	06°15'54.42" S 106°54'36.65" T	Kota Bekasi, Provinsi Jawa Barat
At-Taqwa Narogong, SMP IT		Pendidikan Menengah Pertama	06°17'23.94" S 107°00'11.29" T	Kota Bekasi, Provinsi Jawa Barat
Attaqwa 16, MTs Swasta		Pendidikan Menengah Pertama	06°12'52.73" S 107°01'44.95" T	Kota Bekasi, Provinsi Jawa Barat
Azzuhriyah, MTs Swasta		Pendidikan Menengah Pertama	06°16'35.50" S 106°57'42.57" T	Kota Bekasi, Provinsi Jawa Barat
Bani Saleh 2, SMP Islam		Pendidikan Menengah Pertama	06°17'04.50" S 107°00'01.19" T	Kota Bekasi, Provinsi Jawa Barat
Bani Taqwa, SMP		Pendidikan Menengah Pertama	06°16'02.13" S 107°00'44.52" T	Kota Bekasi, Provinsi Jawa Barat
Bisnis Informatika, SMP		Pendidikan Menengah Pertama	06°18'02.25" S 106°59'22.40" T	Kota Bekasi, Provinsi Jawa Barat
BPS&K 3 Bekasi, SMP Swasta		Pendidikan Menengah Pertama	06°14'08.86" S 106°58'46.86" T	Kota Bekasi, Provinsi Jawa Barat
Bustanul Ibad, MTs Swasta		Pendidikan Menengah Pertama	06°13'14.72" S 107°01'02.59" T	Kota Bekasi, Provinsi Jawa Barat
Cinder Mata, SMP		Pendidikan Menengah Pertama	06°10'34.38" S 106°58'59.64" T	Kota Bekasi, Provinsi Jawa Barat
Citra Kencana, SMP Swasta		Pendidikan Menengah Pertama	06°12'50.99" S 107°01'50.50" T	Kota Bekasi, Provinsi Jawa Barat
Darul Hikmah, MTs Swasta		Pendidikan Menengah Pertama	06°16'42.36" S 106°59'31.56" T	Kota Bekasi, Provinsi Jawa Barat
Darussalam, SMP Islam		Pendidikan Menengah Pertama	06°15'26.01" S 106°57'43.34" T	Kota Bekasi, Provinsi Jawa Barat

<b>Nama Rupabumi</b>	<b>Nama Lain</b>	<b>Unsur Rupabumi</b>	<b>Koordinat</b>	<b>Keterangan Wilayah</b>
Daya Utama, SMP Swasta		Pendidikan Menengah Pertama	06°17'46.71" S 107°01'48.13" T	Kota Bekasi, Provinsi Jawa Barat
Fisabilillah, MTs Swasta		Pendidikan Menengah Pertama	06°19'27.04" S 106°56'16.09" T	Kota Bekasi, Provinsi Jawa Barat
Flora, SMP Swasta		Pendidikan Menengah Pertama	06°12'59.50" S 106°59'35.56" T	Kota Bekasi, Provinsi Jawa Barat
Gema Nurani, SMP IT		Pendidikan Menengah Pertama	06°10'38.01" S 106°59'58.20" T	Kota Bekasi, Provinsi Jawa Barat
Global Persada Mandiri, SMP Swasta		Pendidikan Menengah Pertama	06°13'43.32" S 107°01'06.49" T	Kota Bekasi, Provinsi Jawa Barat
Harapan Baru, SMP Swasta		Pendidikan Menengah Pertama	06°13'16.95" S 107°01'18.30" T	Kota Bekasi, Provinsi Jawa Barat
Insan Mandiri Cibubur, SMP IT		Pendidikan Menengah Pertama	06°22'47.54" S 106°54'46.09" T	Kota Bekasi, Provinsi Jawa Barat
Iqro, SMP IT		Pendidikan Menengah Pertama	06°18'45.55" S 106°56'00.91" T	Kota Bekasi, Provinsi Jawa Barat
Islam Al Hidayah, SMP Swasta		Pendidikan Menengah Pertama	06°14'31.83" S 107°02'11.16" T	Kota Bekasi, Provinsi Jawa Barat
Islam Al-Azhar 55, SMP Swasta		Pendidikan Menengah Pertama	06°16'59.71" S 106°55'53.70" T	Kota Bekasi, Provinsi Jawa Barat
Islam Al-falah, SMP		Pendidikan Menengah Pertama	06°20'45.33" S 106°58'58.12" T	Kota Bekasi, Provinsi Jawa Barat
Islam Al-Fikri, SMP Swasta		Pendidikan Menengah Pertama	06°21'26.51" S 106°55'10.02" T	Kota Bekasi, Provinsi Jawa Barat
Islam Al-Ikhlas, SMP Swasta		Pendidikan Menengah Pertama	06°16'44.00" S 106°55'17.27" T	Kota Bekasi, Provinsi Jawa Barat
Islam Ayman, SMP Swasta		Pendidikan Menengah Pertama	06°15'51.14" S 106°55'08.22" T	Kota Bekasi, Provinsi Jawa Barat
Islam Bidayatul Hidayah, SMP Swasta		Pendidikan Menengah Pertama	06°12'55.98" S 106°59'41.24" T	Kota Bekasi, Provinsi Jawa Barat
Islam Ibnu Hajar, SMP		Pendidikan Menengah Pertama	06°20'25.11" S 106°58'55.01" T	Kota Bekasi, Provinsi Jawa Barat
Islam Nurul Hidayah, SMP Swasta		Pendidikan Menengah Pertama	06°13'36.61" S 107°01'08.79" T	Kota Bekasi, Provinsi Jawa Barat
Islam Nurul Huda, SMP		Pendidikan Menengah Pertama	06°18'39.90" S 106°58'51.05" T	Kota Bekasi, Provinsi Jawa Barat
Islam Raudhatul Jannah, SMP Swasta		Pendidikan Menengah Pertama	06°14'00.29" S 107°00'29.06" T	Kota Bekasi, Provinsi Jawa Barat



<b>Nama Rupabumi</b>	<b>Nama Lain</b>	<b>Unsur Rupabumi</b>	<b>Koordinat</b>	<b>Keterangan Wilayah</b>
Islam Rejis, SMP Swasta		Pendidikan Menengah Pertama	06°17'17.83" S 107°02'06.00" T	Kota Bekasi, Provinsi Jawa Barat
Islam Vinama 2 Bekasi, SMP Swasta		Pendidikan Menengah Pertama	06°10'42.40" S 106°59'56.55" T	Kota Bekasi, Provinsi Jawa Barat
Jaya Bekasi, SMP Swasta		Pendidikan Menengah Pertama	06°14'39.10" S 106°58'56.41" T	Kota Bekasi, Provinsi Jawa Barat
Khairul Falah, MTs Swasta		Pendidikan Menengah Pertama	06°13'54.83" S 106°59'48.10" T	Kota Bekasi, Provinsi Jawa Barat
Kihajar Dewantara, SMP Swasta		Pendidikan Menengah Pertama	06°19'13.51" S 106°57'19.71" T	Kota Bekasi, Provinsi Jawa Barat
Mahanaim, SMP		Pendidikan Menengah Pertama	06°16'19.82" S 106°59'48.05" T	Kota Bekasi, Provinsi Jawa Barat
Malidar, SMP Swasta		Pendidikan Menengah Pertama	06°17'42.13" S 106°58'03.54" T	Kota Bekasi, Provinsi Jawa Barat
Mandalahayu, SMP Swasta		Pendidikan Menengah Pertama	06°15'31.23" S 107°00'57.55" T	Kota Bekasi, Provinsi Jawa Barat
Marsudirini, SMP Swasta	SMP Marsud	Pendidikan Menengah Pertama	06°16'36.19" S 106°59'26.47" T	Kota Bekasi, Provinsi Jawa Barat
Martia Bhakti, SMP Swasta		Pendidikan Menengah Pertama	06°13'56.68" S 106°59'15.35" T	Kota Bekasi, Provinsi Jawa Barat
Melati Indonesia, SMP		Pendidikan Menengah Pertama	06°16'35.52" S 107°00'34.09" T	Kota Bekasi, Provinsi Jawa Barat
Miftahul Amal, MTs Swasta		Pendidikan Menengah Pertama	06°16'36.37" S 106°55'51.09" T	Kota Bekasi, Provinsi Jawa Barat
Mitra Nusantara, SMP Swasta	SMP Nusantara	Pendidikan Menengah Pertama	06°15'34.88" S 106°55'30.36" T	Kota Bekasi, Provinsi Jawa Barat
Model Ar-Riyadh, SMP Swasta		Pendidikan Menengah Pertama	06°10'58.27" S 106°59'03.55" T	Kota Bekasi, Provinsi Jawa Barat
Muhammadiyah 02 Bekasi, MTs Swasta		Pendidikan Menengah Pertama	06°14'12.04" S 107°00'28.24" T	Kota Bekasi, Provinsi Jawa Barat
Muhammadiyah 28 Bekasi, SMP Swasta		Pendidikan Menengah Pertama	06°14'12.29" S 107°00'29.79" T	Kota Bekasi, Provinsi Jawa Barat
Nurul Hikmah II, SMP Islam		Pendidikan Menengah Pertama	06°18'37.33" S 106°56'15.70" T	Kota Bekasi, Provinsi Jawa Barat
Nurul Ikhlas, MTS Swasta		Pendidikan Menengah Pertama	06°16'17.27" S 107°00'18.87" T	Kota Bekasi, Provinsi Jawa Barat
Pangeran Jayakarta, SMP Swasta		Pendidikan Menengah Pertama	06°13'31.92" S 106°59'12.74" T	Kota Bekasi, Provinsi Jawa Barat

Nama Rupabumi	Nama Lain	Unsur Rupabumi	Koordinat	Keterangan Wilayah
Penuai, SMP Swasta		Pendidikan Menengah Pertama	06°22'30.03" S 106°54'50.41" T	Kota Bekasi, Provinsi Jawa Barat
Permata Sakti, SMP Swasta		Pendidikan Menengah Pertama	06°18'05.04" S 106°58'19.63" T	Kota Bekasi, Provinsi Jawa Barat
Persada Bhakti, SMP Swasta		Pendidikan Menengah Pertama	06°17'07.82" S 107°00'49.16" T	Kota Bekasi, Provinsi Jawa Barat
Persada, SMP Swasta		Pendidikan Menengah Pertama	06°10'44.58" S 106°59'57.05" T	Kota Bekasi, Provinsi Jawa Barat
PGRI 1 Bekasi, SMP Swasta		Pendidikan Menengah Pertama	06°13'16.64" S 107°00'14.67" T	Kota Bekasi, Provinsi Jawa Barat
PGRI 2 Bekasi, SMP Swasta		Pendidikan Menengah Pertama	06°14'51.48" S 106°59'03.47" T	Kota Bekasi, Provinsi Jawa Barat
PGRI Rawalumbu, SMP Swasta		Pendidikan Menengah Pertama	06°16'36.16" S 106°59'40.69" T	Kota Bekasi, Provinsi Jawa Barat
Plus Al-Bahri, SMP		Pendidikan Menengah Pertama	06°20'48.87" S 107°00'48.91" T	Kota Bekasi, Provinsi Jawa Barat
Putra Harapan, SMP Swasta		Pendidikan Menengah Pertama	06°14'03.01" S 106°58'55.14" T	Kota Bekasi, Provinsi Jawa Barat
Quantum Inti Indonesia, SMP Swasta		Pendidikan Menengah Pertama	06°23'43.95" S 106°54'34.22" T	Kota Bekasi, Provinsi Jawa Barat
Raudhatul Muttaqin, SMP IT		Pendidikan Menengah Pertama	06°16'48.58" S 106°55'50.35" T	Kota Bekasi, Provinsi Jawa Barat
Santa Lusita, SMP		Pendidikan Menengah Pertama	06°18'10.83" S 106°59'20.21" T	Kota Bekasi, Provinsi Jawa Barat
Sejahtera Bekasi, SMP Swasta		Pendidikan Menengah Pertama	06°13'56.62" S 107°00'52.50" T	Kota Bekasi, Provinsi Jawa Barat
Strada Bhakti Wiyata, SMP		Pendidikan Menengah Pertama	06°13'55.49" S 106°58'11.44" T	Kota Bekasi, Provinsi Jawa Barat
Strada Kampung Sawah, SMP Swasta		Pendidikan Menengah Pertama	06°19'17.47" S 106°56'12.33" T	Kota Bekasi, Provinsi Jawa Barat
Sullamul Istiqomah, MTs Swasta		Pendidikan Menengah Pertama	06°11'53.35" S 106°59'13.24" T	Kota Bekasi, Provinsi Jawa Barat
Taman Harapan 2 Bekasi, SMP		Pendidikan Menengah Pertama	06°12'27.98" S 106°59'44.29" T	Kota Bekasi, Provinsi Jawa Barat
Tamansiswa Bekasi, SMP		Pendidikan Menengah Pertama	06°15'49.55" S 107°00'21.23" T	Kota Bekasi, Provinsi Jawa Barat
Titian Ilmu, SMP IT		Pendidikan Menengah Pertama	06°18'15.64" S 107°01'06.84" T	Kota Bekasi, Provinsi Jawa Barat

<b>Nama Rupabumi</b>	<b>Nama Lain</b>	<b>Unsur Rupabumi</b>	<b>Koordinat</b>	<b>Keterangan Wilayah</b>
Trenmatika, SMP Swasta		Pendidikan Menengah Pertama	06°16'25.06" S 106°56'06.22" T	Kota Bekasi, Provinsi Jawa Barat
Tri Dharma, SMP Swasta		Pendidikan Menengah Pertama	06°15'18.08" S 107°00'56.89" T	Kota Bekasi, Provinsi Jawa Barat
Tulus Bhakti, SMP Swasta		Pendidikan Menengah Pertama	06°17'28.43" S 106°57'50.01" T	Kota Bekasi, Provinsi Jawa Barat
Tunas Harapan Bekasi, SMP Swasta		Pendidikan Menengah Pertama	06°13'57.30" S 107°00'42.81" T	Kota Bekasi, Provinsi Jawa Barat
Tunas Harapan Nusantara, SMP		Pendidikan Menengah Pertama	06°10'50.19" S 106°59'04.04" T	Kota Bekasi, Provinsi Jawa Barat
Widya Nusantara, SMP Swasta		Pendidikan Menengah Pertama	06°16'37.70" S 106°59'56.06" T	Kota Bekasi, Provinsi Jawa Barat
Yadika 11, SMP Swasta		Pendidikan Menengah Pertama	06°22'07.99" S 106°56'07.86" T	Kota Bekasi, Provinsi Jawa Barat
Yamad, SMP Swasta		Pendidikan Menengah Pertama	06°20'02.92" S 106°56'03.02" T	Kota Bekasi, Provinsi Jawa Barat
Yapisa, SMP		Pendidikan Menengah Pertama	06°16'24.88" S 107°00'26.03" T	Kota Bekasi, Provinsi Jawa Barat
YPII Bungur, SMP Swasta		Pendidikan Menengah Pertama	06°12'03.74" S 106°59'23.70" T	Kota Bekasi, Provinsi Jawa Barat
YPP, SMP Swasta		Pendidikan Menengah Pertama	06°18'33.41" S 106°57'13.84" T	Kota Bekasi, Provinsi Jawa Barat
1 Bekasi, SMA Negeri		Pendidikan Menengah Umum	06°13'36.61" S 107°00'40.08" T	Kota Bekasi, Provinsi Jawa Barat
1 Kota Bekasi, MA Negeri		Pendidikan Menengah Umum	06°12'36.21" S 107°01'33.50" T	Kota Bekasi, Provinsi Jawa Barat
1 Kota Bekasi, SMK Negeri		Pendidikan Menengah Umum	06°13'43.56" S 106°57'25.30" T	Kota Bekasi, Provinsi Jawa Barat
10 Kota Bekasi, SMK Negeri		Pendidikan Menengah Umum	06°19'12.12" S 106°56'04.10" T	Kota Bekasi, Provinsi Jawa Barat
10, SMA Negeri		Pendidikan Menengah Umum	06°10'33.73" S 106°58'51.64" T	Kota Bekasi, Provinsi Jawa Barat
11 Bekasi, SMA Negeri		Pendidikan Menengah Umum	06°20'36.96" S 106°56'23.54" T	Kota Bekasi, Provinsi Jawa Barat
11 Bekasi, SMK Negeri		Pendidikan Menengah Umum	06°12'39.44" S 106°59'15.41" T	Kota Bekasi, Provinsi Jawa Barat
12 Bekasi, SMA Negeri		Pendidikan Menengah Umum	06°13'21.59" S 106°58'21.22" T	Kota Bekasi, Provinsi Jawa Barat

Nama Rupabumi	Nama Lain	Unsur Rupabumi	Koordinat	Keterangan Wilayah
12 Kota Bekasi, SMK Negeri		Pendidikan Menengah Umum	06°16'23.90" S 106°56'04.83" T	Kota Bekasi, Provinsi Jawa Barat
13 Bekasi, SMA Negeri		Pendidikan Menengah Umum	06°16'05.27" S 107°00'17.84" T	Kota Bekasi, Provinsi Jawa Barat
14 Kota Bekasi, SMK Negeri		Pendidikan Menengah Umum	06°23'28.34" S 106°54'56.88" T	Kota Bekasi, Provinsi Jawa Barat
16 Kota Bekasi, SMA Negeri		Pendidikan Menengah Umum	06°18'38.13" S 106°55'53.16" T	Kota Bekasi, Provinsi Jawa Barat
17 Bekasi, SMA Negeri		Pendidikan Menengah Umum	06°16'13.88" S 106°57'49.59" T	Kota Bekasi, Provinsi Jawa Barat
18 Kota Bekasi, SMA Negeri		Pendidikan Menengah Umum	06°14'15.75" S 107°02'09.93" T	Kota Bekasi, Provinsi Jawa Barat
2 Bekasi, SMA Negeri		Pendidikan Menengah Umum	06°14'24.42" S 106°59'27.37" T	Kota Bekasi, Provinsi Jawa Barat
20 Kota Bekasi, SMA Negeri		Pendidikan Menengah Umum	06°12'03.64" S 106°59'24.45" T	Kota Bekasi, Provinsi Jawa Barat
22 Kota Bekasi, SMA Negeri		Pendidikan Menengah Umum	06°20'11.25" S 106°59'29.35" T	Kota Bekasi, Provinsi Jawa Barat
4 Kota Bekasi, SMK Negeri		Pendidikan Menengah Umum	06°21'36.01" S 106°55'54.63" T	Kota Bekasi, Provinsi Jawa Barat
5 Bekasi, SMA Negeri		Pendidikan Menengah Umum	06°16'25.25" S 106°55'20.15" T	Kota Bekasi, Provinsi Jawa Barat
7 Kota Bekasi, SMA Negeri		Pendidikan Menengah Umum	06°21'58.91" S 106°55'16.31" T	Kota Bekasi, Provinsi Jawa Barat
7 Kota Bekasi, SMK Negeri		Pendidikan Menengah Umum	06°19'34.70" S 106°57'24.02" T	Kota Bekasi, Provinsi Jawa Barat
8 Kota Bekasi, SMK Negeri		Pendidikan Menengah Umum	06°17'34.89" S 107°00'02.82" T	Kota Bekasi, Provinsi Jawa Barat
9 Kota Bekasi, SMK Negeri		Pendidikan Menengah Umum	06°16'15.22" S 106°57'35.01" T	Kota Bekasi, Provinsi Jawa Barat
Al-Alawiyah, MA Swasta		Pendidikan Menengah Umum	06°13'32.20" S 106°58'28.34" T	Kota Bekasi, Provinsi Jawa Barat
Al-Fajar, SMA Islam		Pendidikan Menengah Umum	06°18'12.15" S 106°58'08.16" T	Kota Bekasi, Provinsi Jawa Barat
Al-Ihsan, SMA Swasta		Pendidikan Menengah Umum	06°14'46.94" S 106°59'12.08" T	Kota Bekasi, Provinsi Jawa Barat
Ananda, SMA Swasta		Pendidikan Menengah Umum	06°14'00.34" S 107°01'20.91" T	Kota Bekasi, Provinsi Jawa Barat

<b>Nama Rupabumi</b>	<b>Nama Lain</b>	<b>Unsur Rupabumi</b>	<b>Koordinat</b>	<b>Keterangan Wilayah</b>
Assyafiiyah 02, MA Swasta		Pendidikan Menengah Umum	06°15'59.27" S 106°54'36.36" T	Kota Bekasi, Provinsi Jawa Barat
Attaqwa, SMA Swasta		Pendidikan Menengah Umum	06°11'49.84" S 106°59'14.51" T	Kota Bekasi, Provinsi Jawa Barat
Bani Saleh, SMA Swasta		Pendidikan Menengah Umum	06°14'44.68" S 107°00'42.17" T	Kota Bekasi, Provinsi Jawa Barat
Bhakti Bangsa, SMK Swasta		Pendidikan Menengah Umum	06°15'02.42" S 107°00'23.81" T	Kota Bekasi, Provinsi Jawa Barat
Bina Karya Mandiri 2, SMK		Pendidikan Menengah Umum	06°16'17.53" S 107°00'56.44" T	Kota Bekasi, Provinsi Jawa Barat
Bina Profesi Mandiri, SMK Swasta		Pendidikan Menengah Umum	06°16'25.06" S 107°00'26.73" T	Kota Bekasi, Provinsi Jawa Barat
Bina Siswa Utama, SMA Swasta		Pendidikan Menengah Umum	06°12'46.42" S 106°58'11.01" T	Kota Bekasi, Provinsi Jawa Barat
Bina Tunggal, SMA Swasta		Pendidikan Menengah Umum	06°12'35.78" S 106°58'38.12" T	Kota Bekasi, Provinsi Jawa Barat
Bisnis Informatika Bekasi, SMK Swasta		Pendidikan Menengah Umum	06°18'02.37" S 106°59'21.87" T	Kota Bekasi, Provinsi Jawa Barat
Catur Global Bekasi, SMK Swasta		Pendidikan Menengah Umum	06°12'54.98" S 106°59'41.19" T	Kota Bekasi, Provinsi Jawa Barat
Cinderamata, SMA Swasta		Pendidikan Menengah Umum	06°10'35.09" S 106°58'59.55" T	Kota Bekasi, Provinsi Jawa Barat
Citra Kencana Bekasi, SMK Swasta	SMK Ciken	Pendidikan Menengah Umum	06°12'50.95" S 107°01'50.16" T	Kota Bekasi, Provinsi Jawa Barat
Darussalam, SMA Swasta Islam		Pendidikan Menengah Umum	06°15'25.51" S 106°57'41.24" T	Kota Bekasi, Provinsi Jawa Barat
Dharma Bakti Pertiwi, SMK Swasta		Pendidikan Menengah Umum	06°16'42.42" S 106°55'11.44" T	Kota Bekasi, Provinsi Jawa Barat
Ekuin Pangeran Jayakarta, SMK Swasta		Pendidikan Menengah Umum	06°13'30.21" S 106°59'09.95" T	Kota Bekasi, Provinsi Jawa Barat
Gelora Bekasi, SMK Swasta		Pendidikan Menengah Umum	06°13'09.77" S 106°58'11.67" T	Kota Bekasi, Provinsi Jawa Barat
Gema Nurani, SMA Swasta IT		Pendidikan Menengah Umum	06°10'38.66" S 106°59'57.15" T	Kota Bekasi, Provinsi Jawa Barat
Global Persada Mandiri, SMA Swasta		Pendidikan Menengah Umum	06°13'42.68" S 107°01'06.92" T	Kota Bekasi, Provinsi Jawa Barat
Global Persada, SMK		Pendidikan Menengah Umum	06°14'05.51" S 106°57'21.64" T	Kota Bekasi, Provinsi Jawa Barat

<b>Nama Rupabumi</b>	<b>Nama Lain</b>	<b>Unsur Rupabumi</b>	<b>Koordinat</b>	<b>Keterangan Wilayah</b>
Global Surya Mandiri, SMK Swasta		Pendidikan Menengah Umum	06°22'05.96" S 106°56'15.25" T	Kota Bekasi, Provinsi Jawa Barat
Harapan Baru, SMK Swasta		Pendidikan Menengah Umum	06°13'15.09" S 107°01'03.10" T	Kota Bekasi, Provinsi Jawa Barat
Insan Mandiri, SMA IT		Pendidikan Menengah Umum	06°22'47.21" S 106°54'46.31" T	Kota Bekasi, Provinsi Jawa Barat
Korpri, SMA Swasta		Pendidikan Menengah Umum	06°13'53.53" S 107°00'41.21" T	Kota Bekasi, Provinsi Jawa Barat
Malidar Kota Bekasi, SMK Swasta		Pendidikan Menengah Umum	06°17'42.43" S 106°58'04.03" T	Kota Bekasi, Provinsi Jawa Barat
Malidar, SMA Swasta		Pendidikan Menengah Umum	06°17'41.94" S 106°58'02.90" T	Kota Bekasi, Provinsi Jawa Barat
Mandiri, SMK Swasta		Pendidikan Menengah Umum	06°11'46.68" S 106°58'23.18" T	Kota Bekasi, Provinsi Jawa Barat
Marsudirini, SMA		Pendidikan Menengah Umum	06°16'37.47" S 106°59'29.15" T	Kota Bekasi, Provinsi Jawa Barat
Miftahul Amal, MA Swasta		Pendidikan Menengah Umum	06°16'36.36" S 106°55'51.00" T	Kota Bekasi, Provinsi Jawa Barat
Mitra Bakti Husada, SMK		Pendidikan Menengah Umum	06°18'12.73" S 106°56'15.06" T	Kota Bekasi, Provinsi Jawa Barat
Muhammadiyah 9 Bekasi, SMA		Pendidikan Menengah Umum	06°14'13.10" S 107°00'29.95" T	Kota Bekasi, Provinsi Jawa Barat
Mutiara 17 Agustus, SMA Swasta		Pendidikan Menengah Umum	06°13'10.67" S 107°01'26.74" T	Kota Bekasi, Provinsi Jawa Barat
Mutiara 17 Agustus, SMK Swasta		Pendidikan Menengah Umum	06°13'23.12" S 107°01'27.09" T	Kota Bekasi, Provinsi Jawa Barat
Mutiara Baru, SMA Swasta		Pendidikan Menengah Umum	06°16'08.49" S 106°59'56.99" T	Kota Bekasi, Provinsi Jawa Barat
Nurjamilah, SMK Swasta		Pendidikan Menengah Umum	06°14'02.75" S 106°58'15.37" T	Kota Bekasi, Provinsi Jawa Barat
Nurul Huda, SMK		Pendidikan Menengah Umum	06°14'43.21" S 106°58'50.45" T	Kota Bekasi, Provinsi Jawa Barat
Pangeran Jayakarta, SMA Swasta		Pendidikan Menengah Umum	06°13'30.96" S 106°59'10.52" T	Kota Bekasi, Provinsi Jawa Barat
Panglima Besar Soedirman, SMA Swasta Islam		Pendidikan Menengah Umum	06°15'32.45" S 106°58'19.51" T	Kota Bekasi, Provinsi Jawa Barat
Pangudi Luhur 2, SMA Swasta		Pendidikan Menengah Umum	06°19'58.20" S 106°56'11.71" T	Kota Bekasi, Provinsi Jawa Barat

<b>Nama Rupabumi</b>	<b>Nama Lain</b>	<b>Unsur Rupabumi</b>	<b>Koordinat</b>	<b>Keterangan Wilayah</b>
Panjatek, SMK Swasta		Pendidikan Menengah Umum	06°12'30.81" S 107°01'10.48" T	Kota Bekasi, Provinsi Jawa Barat
Pax Patriae, SMA Swasta		Pendidikan Menengah Umum	06°16'10.05" S 106°58'24.41" T	Kota Bekasi, Provinsi Jawa Barat
Penabur Harapan Indah, SMA Kristen		Pendidikan Menengah Umum	06°10'41.59" S 106°58'24.42" T	Kota Bekasi, Provinsi Jawa Barat
Permata Indonesia, SMK		Pendidikan Menengah Umum	06°21'01.96" S 106°56'28.09" T	Kota Bekasi, Provinsi Jawa Barat
Persada Husada Indonesia, SMK Swasta		Pendidikan Menengah Umum	06°20'09.66" S 106°57'02.26" T	Kota Bekasi, Provinsi Jawa Barat
PGRI 2 Kota Bekasi, SMA		Pendidikan Menengah Umum	06°13'16.04" S 107°00'15.25" T	Kota Bekasi, Provinsi Jawa Barat
PGRI Rawalumbu, SMK Swasta		Pendidikan Menengah Umum	06°17'16.52" S 106°59'58.69" T	Kota Bekasi, Provinsi Jawa Barat
Santa Lusía Bekasi, SMA		Pendidikan Menengah Umum	06°18'11.75" S 106°59'18.73" T	Kota Bekasi, Provinsi Jawa Barat
Strada Bhakti Wiyata, SMA		Pendidikan Menengah Umum	06°13'53.57" S 106°58'11.61" T	Kota Bekasi, Provinsi Jawa Barat
Sullamul Istiqomah, MA Swasta		Pendidikan Menengah Umum	06°11'54.03" S 106°59'13.18" T	Kota Bekasi, Provinsi Jawa Barat
Taman Harapan 2, SMA Swasta		Pendidikan Menengah Umum	06°12'27.64" S 106°59'44.34" T	Kota Bekasi, Provinsi Jawa Barat
Taman Harapan, SMK Swasta	SMK Tamhar	Pendidikan Menengah Umum	06°10'44.81" S 106°59'34.54" T	Kota Bekasi, Provinsi Jawa Barat
Taman Siswa Bekasi, SMA Swasta		Pendidikan Menengah Umum	06°15'49.29" S 107°00'19.87" T	Kota Bekasi, Provinsi Jawa Barat
Toga Terang, SMA Swasta		Pendidikan Menengah Umum	06°14'30.71" S 106°56'51.09" T	Kota Bekasi, Provinsi Jawa Barat
Travina Prima, SMK Swasta		Pendidikan Menengah Umum	06°12'23.10" S 107°00'29.64" T	Kota Bekasi, Provinsi Jawa Barat
Trisaka, SMK Swasta		Pendidikan Menengah Umum	06°18'01.19" S 106°57'55.71" T	Kota Bekasi, Provinsi Jawa Barat
Widya Nusantara Bekasi, SMA Swasta	SMA Winus	Pendidikan Menengah Umum	06°16'37.75" S 106°59'55.99" T	Kota Bekasi, Provinsi Jawa Barat
Widya Nusantara Bekasi, SMK Swasta	SMK Winus	Pendidikan Menengah Umum	06°16'37.66" S 106°59'56.06" T	Kota Bekasi, Provinsi Jawa Barat
Yadika 11 Jatirangga, SMK Swasta		Pendidikan Menengah Umum	06°22'12.92" S 106°56'14.77" T	Kota Bekasi, Provinsi Jawa Barat

Nama Rupabumi	Nama Lain	Unsur Rupabumi	Koordinat	Keterangan Wilayah
Yadika 6 Bekasi, SMK Swasta		Pendidikan Menengah Umum	06°15'51.60" S 106°55'00.09" T	Kota Bekasi, Provinsi Jawa Barat
Yadika 9 Bintara, SMK		Pendidikan Menengah Umum	06°14'23.93" S 106°56'42.12" T	Kota Bekasi, Provinsi Jawa Barat
Yadika 9, SMA Swasta	Yayasan Abdi Karya(Yadika) SMA Yadika 9	Pendidikan Menengah Umum	06°14'23.93" S 106°56'42.14" T	Kota Bekasi, Provinsi Jawa Barat
Yasfi, SMA Swasta		Pendidikan Menengah Umum	06°19'29.19" S 106°56'16.57" T	Kota Bekasi, Provinsi Jawa Barat
Ampera, Pasar		Pusat Perdagangan Tradisional (Pasar Eceran/Grosir/Induk)	06°12'02.91" S 107°00'50.93" T	Kota Bekasi, Provinsi Jawa Barat
Bambu 2, Pasar Agro Bersih		Pusat Perdagangan Tradisional (Pasar Eceran/Grosir/Induk)	06°19'45.72" S 106°57'14.12" T	Kota Bekasi, Provinsi Jawa Barat
Bambu, Pasar		Pusat Perdagangan Tradisional (Pasar Eceran/Grosir/Induk)	06°19'44.85" S 106°57'15.10" T	Kota Bekasi, Provinsi Jawa Barat
Bantargebang, Pasar Baru		Pusat Perdagangan Tradisional (Pasar Eceran/Grosir/Induk)	06°18'48.40" S 106°59'14.69" T	Kota Bekasi, Provinsi Jawa Barat
Bekasi, Pasar Baru		Pusat Perdagangan Tradisional (Pasar Eceran/Grosir/Induk)	06°14'55.07" S 107°00'48.55" T	Kota Bekasi, Provinsi Jawa Barat
Bintara, Pasar Pagi		Pusat Perdagangan Tradisional (Pasar Eceran/Grosir/Induk)	06°13'11.70" S 106°57'05.13" T	Kota Bekasi, Provinsi Jawa Barat
Blok AM, Pasar		Pusat Perdagangan Tradisional (Pasar Eceran/Grosir/Induk)	06°10'36.50" S 107°00'34.39" T	Kota Bekasi, Provinsi Jawa Barat
Fajar Jaya, Pasar		Pusat Perdagangan Tradisional (Pasar Eceran/Grosir/Induk)	06°15'32.84" S 106°55'16.83" T	Kota Bekasi, Provinsi Jawa Barat
Jabar Juara, Pasar Rakyat	Pasar Seroja	Pusat Perdagangan Tradisional (Pasar Eceran/Grosir/Induk)	06°12'10.71" S 106°59'24.15" T	Kota Bekasi, Provinsi Jawa Barat



<b>Nama Rupabumi</b>	<b>Nama Lain</b>	<b>Unsur Rupabumi</b>	<b>Koordinat</b>	<b>Keterangan Wilayah</b>
Jatiasih, Pasar Baru	Pasar Jatiasih	Pusat Perdagangan Tradisional (Pasar Eceran/ Grosir/Induk)	06°17'27.71" S 106°58'00.04" T	Kota Bekasi, Provinsi Jawa Barat
Kecapi, Pasar		Pusat Perdagangan Tradisional (Pasar Eceran/ Grosir/Induk)	06°18'18.72" S 106°56'01.25" T	Kota Bekasi, Provinsi Jawa Barat
Kranggan Mas, Pasar	Pasar Kranggan	Pusat Perdagangan Tradisional (Pasar Eceran/ Grosir/Induk)	06°21'52.18" S 106°55'25.35" T	Kota Bekasi, Provinsi Jawa Barat
Pagi Tytyan Kencana, Pasar		Pusat Perdagangan Tradisional (Pasar Eceran/ Grosir/Induk)	06°13'03.40" S 107°00'21.15" T	Kota Bekasi, Provinsi Jawa Barat
Pejuang, Pasar		Pusat Perdagangan Tradisional (Pasar Eceran/ Grosir/Induk)	06°10'35.89" S 106°59'29.07" T	Kota Bekasi, Provinsi Jawa Barat
Pintu Air, Pasar		Pusat Perdagangan Tradisional (Pasar Eceran/ Grosir/Induk)	06°14'01.21" S 106°59'55.99" T	Kota Bekasi, Provinsi Jawa Barat
Pondok Gede, Pasar Semi Induk		Pusat Perdagangan Tradisional (Pasar Eceran/ Grosir/Induk)	06°17'10.22" S 106°54'46.54" T	Kota Bekasi, Provinsi Jawa Barat
Rama, Pasar		Pusat Perdagangan Tradisional (Pasar Eceran/ Grosir/Induk)	06°14'02.57" S 107°01'53.48" T	Kota Bekasi, Provinsi Jawa Barat
Rawa Bebek, Pasar		Pusat Perdagangan Tradisional (Pasar Eceran/ Grosir/Induk)	06°13'07.66" S 106°58'00.92" T	Kota Bekasi, Provinsi Jawa Barat
Rawalumbu, Pasar		Pusat Perdagangan Tradisional (Pasar Eceran/ Grosir/Induk)	06°16'18.00" S 107°00'08.98" T	Kota Bekasi, Provinsi Jawa Barat
Tanah Merah, Pasar		Pusat Perdagangan Tradisional (Pasar Eceran/ Grosir/Induk)	06°16'52.73" S 107°00'29.60" T	Kota Bekasi, Provinsi Jawa Barat
Teluk Buyung, Pasar		Pusat Perdagangan Tradisional (Pasar Eceran/ Grosir/Induk)	06°13'48.77" S 107°00'13.72" T	Kota Bekasi, Provinsi Jawa Barat

Nama Rupabumi	Nama Lain	Unsur Rupabumi	Koordinat	Keterangan Wilayah
Wisma Asri, Pasar		Pusat Perdagangan Tradisional (Pasar Eceran/Grosir/Induk)	06°12'41.91" S 107°01'37.20" T	Kota Bekasi, Provinsi Jawa Barat
Arenjaya, Puskesmas		Puskesmas/ Puskesmas Pembantu	06°14'57.37" S 107°01'48.56" T	Kota Bekasi, Provinsi Jawa Barat
Bekasijaya, Puskesmas		Puskesmas/ Puskesmas Pembantu	06°13'55.03" S 107°00'44.99" T	Kota Bekasi, Provinsi Jawa Barat
Bintara, Puskesmas		Puskesmas/ Puskesmas Pembantu	06°13'39.48" S 106°57'25.18" T	Kota Bekasi, Provinsi Jawa Barat
Bintarajaya, Puskesmas		Puskesmas/ Puskesmas Pembantu	06°14'22.60" S 106°56'50.79" T	Kota Bekasi, Provinsi Jawa Barat
Bojong Rawalumbu, Puskesmas		Puskesmas/ Puskesmas Pembantu	06°16'39.22" S 106°59'56.21" T	Kota Bekasi, Provinsi Jawa Barat
Bojongmenteng, Puskesmas		Puskesmas/ Puskesmas Pembantu	06°18'00.35" S 106°59'44.98" T	Kota Bekasi, Provinsi Jawa Barat
Ciketingudik, Puskesmas		Puskesmas/ Puskesmas Pembantu	06°20'57.79" S 106°59'13.02" T	Kota Bekasi, Provinsi Jawa Barat
Cimuning, Puskesmas		Puskesmas/ Puskesmas Pembantu	06°19'11.83" S 107°01'33.63" T	Kota Bekasi, Provinsi Jawa Barat
Durenjaya, Puskesmas		Puskesmas/ Puskesmas Pembantu	06°14'09.13" S 107°01'21.49" T	Kota Bekasi, Provinsi Jawa Barat
Harapan Baru, Puskesmas		Puskesmas/ Puskesmas Pembantu	06°12'31.77" S 107°00'58.78" T	Kota Bekasi, Provinsi Jawa Barat
Jakamulya, Puskesmas		Puskesmas/ Puskesmas Pembantu	06°16'50.09" S 106°58'07.18" T	Kota Bekasi, Provinsi Jawa Barat
Jatikarya, Puskesmas		Puskesmas/ Puskesmas Pembantu	06°22'53.24" S 106°55'20.71" T	Kota Bekasi, Provinsi Jawa Barat
Jatikramat, Puskesmas		Puskesmas/ Puskesmas Pembantu	06°16'57.73" S 106°56'37.60" T	Kota Bekasi, Provinsi Jawa Barat
Jatiluhur, Puskesmas		Puskesmas/ Puskesmas Pembantu	06°19'11.79" S 106°56'58.91" T	Kota Bekasi, Provinsi Jawa Barat
Jatimakmur, Puskesmas		Puskesmas/ Puskesmas Pembantu	06°16'30.84" S 106°55'31.39" T	Kota Bekasi, Provinsi Jawa Barat
Jatimekar, Puskesmas		Puskesmas/ Puskesmas Pembantu	06°17'45.29" S 106°56'20.65" T	Kota Bekasi, Provinsi Jawa Barat
Jatirahayu, Puskesmas		Puskesmas/ Puskesmas Pembantu	06°17'45.08" S 106°55'34.17" T	Kota Bekasi, Provinsi Jawa Barat

<b>Nama Rupabumi</b>	<b>Nama Lain</b>	<b>Unsur Rupabumi</b>	<b>Koordinat</b>	<b>Keterangan Wilayah</b>
Jatiranggon, Puskesmas		Puskesmas/ Puskesmas Pembantu	06°20'19.44" S 106°55'37.10" T	Kota Bekasi, Provinsi Jawa Barat
Jatisampurna, Puskesmas		Puskesmas/ Puskesmas Pembantu	06°21'46.17" S 106°55'41.20" T	Kota Bekasi, Provinsi Jawa Barat
Jatiwarna, Puskesmas		Puskesmas/ Puskesmas Pembantu	06°18'19.90" S 106°55'56.43" T	Kota Bekasi, Provinsi Jawa Barat
Kalibaru, Puskesmas		Puskesmas/ Puskesmas Pembantu	06°13'08.91" S 106°58'42.53" T	Kota Bekasi, Provinsi Jawa Barat
Karang Kitri, Puskesmas		Puskesmas/ Puskesmas Pembantu	06°15'27.90" S 107°00'40.12" T	Kota Bekasi, Provinsi Jawa Barat
Kranji, Puskesmas		Puskesmas/ Puskesmas Pembantu	06°13'34.00" S 106°58'14.63" T	Kota Bekasi, Provinsi Jawa Barat
Margajaya, Puskesmas		Puskesmas/ Puskesmas Pembantu	06°14'14.62" S 106°59'39.34" T	Kota Bekasi, Provinsi Jawa Barat
Margamulya, Puskesmas		Puskesmas/ Puskesmas Pembantu	06°13'48.10" S 107°00'16.74" T	Kota Bekasi, Provinsi Jawa Barat
Medansatria, Puskesmas		Puskesmas/ Puskesmas Pembantu	06°11'39.17" S 106°58'37.63" T	Kota Bekasi, Provinsi Jawa Barat
Mustikasari, Puskesmas		Puskesmas/ Puskesmas Pembantu	06°17'53.19" S 107°00'07.65" T	Kota Bekasi, Provinsi Jawa Barat
Padurenan, Puskesmas		Puskesmas/ Puskesmas Pembantu	06°18'56.31" S 107°00'30.85" T	Kota Bekasi, Provinsi Jawa Barat
Pejuang, Puskesmas		Puskesmas/ Puskesmas Pembantu	06°11'54.83" S 106°59'36.04" T	Kota Bekasi, Provinsi Jawa Barat
Perumnas II, Puskesmas		Puskesmas/ Puskesmas Pembantu	06°14'44.83" S 106°59'21.18" T	Kota Bekasi, Provinsi Jawa Barat
Perwira, Puskesmas		Puskesmas/ Puskesmas Pembantu	06°12'24.84" S 107°00'12.08" T	Kota Bekasi, Provinsi Jawa Barat
Seroja, Puskesmas		Puskesmas/ Puskesmas Pembantu	06°12'19.07" S 106°59'20.66" T	Kota Bekasi, Provinsi Jawa Barat
Sumurbatu, Puskesmas		Puskesmas/ Puskesmas Pembantu	06°20'37.97" S 107°00'17.28" T	Kota Bekasi, Provinsi Jawa Barat
Teluk Pucung, Puskesmas		Puskesmas/ Puskesmas Pembantu	06°13'07.11" S 107°01'49.29" T	Kota Bekasi, Provinsi Jawa Barat
Rinova Intan, RS Ibu dan Anak		Rumah Sakit Khusus	06°12'16.04" S 106°59'19.19" T	Kota Bekasi, Provinsi Jawa Barat
Taman Harapan Baru, RS Ibu dan Anak		Rumah Sakit Khusus	06°10'51.04" S 106°59'44.78" T	Kota Bekasi, Provinsi Jawa Barat
Bhakti Kartini, RSU		Rumah Sakit Umum	06°14'53.09" S 107°00'05.76" T	Kota Bekasi, Provinsi Jawa Barat

Nama Rupabumi	Nama Lain	Unsur Rupabumi	Koordinat	Keterangan Wilayah
Budi Lestari, RSU		Rumah Sakit Umum	06°14'51.95" S 106°58'52.52" T	Kota Bekasi, Provinsi Jawa Barat
Citra Harapan, RSU		Rumah Sakit Umum	06°11'06.39" S 106°58'39.07" T	Kota Bekasi, Provinsi Jawa Barat
dr. Subki Abdulkadir, RSU Islam		Rumah Sakit Umum	06°14'45.45" S 107°00'12.84" T	Kota Bekasi, Provinsi Jawa Barat
Herminal Bekasi, RSU		Rumah Sakit Umum	06°14'29.94" S 106°59'41.91" T	Kota Bekasi, Provinsi Jawa Barat
Jatisampurna, RSUD		Rumah Sakit Umum	06°21'48.33" S 106°55'17.61" T	Kota Bekasi, Provinsi Jawa Barat
Karunia Kasih, RS		Rumah Sakit Umum	06°16'32.34" S 106°54'44.69" T	Kota Bekasi, Provinsi Jawa Barat
Karya Medika, RSU		Rumah Sakit Umum	06°19'10.09" S 106°59'06.90" T	Kota Bekasi, Provinsi Jawa Barat
Masmitra, RSU		Rumah Sakit Umum	06°16'55.29" S 106°55'48.56" T	Kota Bekasi, Provinsi Jawa Barat
Mitra Keluarga Cibubur, RSU		Rumah Sakit Umum	06°22'31.93" S 106°55'06.56" T	Kota Bekasi, Provinsi Jawa Barat
Mitra Keluarga Pratama, RS		Rumah Sakit Umum	06°17'16.52" S 106°57'13.26" T	Kota Bekasi, Provinsi Jawa Barat
Permata Cibubur, RSU		Rumah Sakit Umum	06°22'32.91" S 106°54'43.12" T	Kota Bekasi, Provinsi Jawa Barat
Primaya, RS	Primaya Hospital	Rumah Sakit Umum	06°12'24.82" S 107°01'07.00" T	Kota Bekasi, Provinsi Jawa Barat
Primaya, RS		Rumah Sakit Umum	06°15'36.39" S 107°01'13.69" T	Kota Bekasi, Provinsi Jawa Barat
St. Elisabeth, RSU		Rumah Sakit Umum	06°16'33.94" S 106°59'29.62" T	Kota Bekasi, Provinsi Jawa Barat
Taman Harapan Baru, RSU		Rumah Sakit Umum	06°10'35.78" S 106°59'54.70" T	Kota Bekasi, Provinsi Jawa Barat
Bekasi Timur, Stasiun Kereta Api		Stasiun Kereta Api	06°14'48.54" S 107°01'05.22" T	Kota Bekasi, Provinsi Jawa Barat
Kranji, Stasiun Kerta Api		Stasiun Kereta Api	06°13'23.46" S 106°58'38.90" T	Kota Bekasi, Provinsi Jawa Barat
Jatiasih, Taman		Taman	06°17'39.31" S 106°57'50.61" T	Kota Bekasi, Provinsi Jawa Barat
Tirta, Taman		Taman	06°12'30.04" S 106°57'55.53" T	Kota Bekasi, Provinsi Jawa Barat
Asem, Tugu		Tugu/ Monumen/ Gapura	06°17'46.19" S 107°01'17.42" T	Kota Bekasi, Provinsi Jawa Barat
Bambu Mustikajaya, Tugu		Tugu/ Monumen/ Gapura	06°17'55.97" S 107°01'47.75" T	Kota Bekasi, Provinsi Jawa Barat
Perjuangan, Tugu		Tugu/ Monumen/ Gapura	06°14'20.01" S 107°00'18.56" T	Kota Bekasi, Provinsi Jawa Barat
Dharma Jaya, Vihara		Vihara	06°17'15.55" S 106°59'18.39" T	Kota Bekasi, Provinsi Jawa Barat
Dharma Sagara, Wihara		Vihara	06°14'00.59" S 107°00'21.54" T	Kota Bekasi, Provinsi Jawa Barat
Kusalacitta, Vihara		Vihara	06°18'09.50" S 106°59'19.15" T	Kota Bekasi, Provinsi Jawa Barat
Maha Puja Adi Dharma, Vihara		Vihara	06°13'32.90" S 107°00'49.98" T	Kota Bekasi, Provinsi Jawa Barat
Tridharma Pondok Gede, Wihara		Vihara	06°17'15.35" S 106°54'50.73" T	Kota Bekasi, Provinsi Jawa Barat

### 1.8.12. Kota Bogor

Nama Rupabumi	Nama Lain	Unsur Rupabumi	Koordinat	Keterangan Wilayah
Bethel, Gereja GPIB		Gereja	06°35'00.25" S 106°47'49.41" T	Kota Bogor, Provinsi Jawa Barat
Bogor, Gereja Katolik Katedral		Gereja	06°35'48.94" S 106°47'35.47" T	Kota Bogor, Provinsi Jawa Barat
Regina Pacis, Kapel		Gereja	06°35'32.83" S 106°47'46.20" T	Kota Bogor, Provinsi Jawa Barat
Zebaoth Bogor, Gereja GPIB		Gereja	06°35'52.48" S 106°47'40.19" T	Kota Bogor, Provinsi Jawa Barat
Zoologi Bogor, Museum		Museum	06°36'13.12" S 106°47'49.23" T	Kota Bogor, Provinsi Jawa Barat
2, SMP Negeri		Pendidikan Menengah Pertama	06°35'33.55" S 106°47'37.22" T	Kota Bogor, Provinsi Jawa Barat
3 Bogor, SMP Negeri		Pendidikan Menengah Pertama	06°35'50.21" S 106°48'26.25" T	Kota Bogor, Provinsi Jawa Barat
Devris, Pasar		Pusat Perdagangan Tradisional (Pasar Eceran/ Grosir/Induk)	06°35'45.10" S 106°47'14.78" T	Kota Bogor, Provinsi Jawa Barat
Salak, RSU		Rumah Sakit Umum	06°35'30.30" S 106°47'50.51" T	Kota Bogor, Provinsi Jawa Barat
Bogor, Stasiun Kereta Api		Stasiun Kereta Api	06°35'39.57" S 106°47'27.61" T	Kota Bogor, Provinsi Jawa Barat
Dhanagun, Vihara		Vihara	06°36'11.61" S 106°47'57.48" T	Kota Bogor, Provinsi Jawa Barat

### 1.8.13. Kota Cimahi

Nama Rupabumi	Nama Lain	Unsur Rupabumi	Koordinat	Keterangan Wilayah
Bukit Hermon, Gereja GPdI		Gereja	06°53'57.73" S 107°33'06.05" T	Kota Cimahi, Provinsi Jawa Barat
Cimahi Citra, Gereja GBI		Gereja	06°52'41.89" S 107°32'05.89" T	Kota Cimahi, Provinsi Jawa Barat
Cimahi, Gereja Toraja		Gereja	06°53'50.66" S 107°31'57.16" T	Kota Cimahi, Provinsi Jawa Barat
Imanuel Cimahi, Gereja GPIB		Gereja	06°53'21.30" S 107°32'29.79" T	Kota Cimahi, Provinsi Jawa Barat
Kebun Kembang Cimahi, Gereja GMAHK		Gereja	06°52'34.84" S 107°32'28.84" T	Kota Cimahi, Provinsi Jawa Barat
Santo Ignatius, Gereja Katolik Paroki		Gereja	06°53'25.99" S 107°32'10.74" T	Kota Cimahi, Provinsi Jawa Barat
Cibabat, Kantor Lurah		Kantor Lurah	06°52'30.47" S 107°33'18.75" T	Kota Cimahi, Provinsi Jawa Barat
Cibeureum, Kantor Lurah		Kantor Lurah	06°54'01.44" S 107°33'45.86" T	Kota Cimahi, Provinsi Jawa Barat
Cigugur Tengah, Kantor Lurah		Kantor Lurah	06°53'28.42" S 107°33'16.52" T	Kota Cimahi, Provinsi Jawa Barat
Padasuka, Kantor Lurah		Kantor Lurah	06°52'25.23" S 107°31'41.80" T	Kota Cimahi, Provinsi Jawa Barat
Pasirkaliki, Kantor Lurah		Kantor Lurah	06°53'20.66" S 107°34'13.39" T	Kota Cimahi, Provinsi Jawa Barat
Al-Baakhirah, Masjid Jami		Masjid	06°53'24.67" S 107°32'14.54" T	Kota Cimahi, Provinsi Jawa Barat

Nama Rupabumi	Nama Lain	Unsur Rupabumi	Koordinat	Keterangan Wilayah
Al-Fadillah, Masjid Jami		Masjid	06°53'28.80" S 107°32'15.51" T	Kota Cimahi, Provinsi Jawa Barat
Al-Fajri, Masjid Raya		Masjid	06°52'57.01" S 107°31'53.25" T	Kota Cimahi, Provinsi Jawa Barat
Al-Fattah, Masjid		Masjid	06°52'54.52" S 107°32'43.44" T	Kota Cimahi, Provinsi Jawa Barat
Al-Furqaan, Masjid		Masjid	06°51'31.38" S 107°32'22.97" T	Kota Cimahi, Provinsi Jawa Barat
Al-Hamid, Masjid Jami		Masjid	06°55'24.24" S 107°33'07.12" T	Kota Cimahi, Provinsi Jawa Barat
Al-Hidayah, Masjid Jami		Masjid	06°52'46.84" S 107°31'48.21" T	Kota Cimahi, Provinsi Jawa Barat
Al-Hikmah, Masjid		Masjid	06°51'31.07" S 107°32'14.56" T	Kota Cimahi, Provinsi Jawa Barat
Al-Hikmah, Masjid Jami		Masjid	06°54'44.12" S 107°33'49.64" T	Kota Cimahi, Provinsi Jawa Barat
Al-Hikmah, Masjid Jami		Masjid	06°53'29.65" S 107°33'09.36" T	Kota Cimahi, Provinsi Jawa Barat
Al-Huda, Masjid		Masjid	06°52'33.49" S 107°32'36.88" T	Kota Cimahi, Provinsi Jawa Barat
Al-Huda, Masjid Jami		Masjid	06°52'24.20" S 107°31'56.31" T	Kota Cimahi, Provinsi Jawa Barat
Al-Ihsan, Masjid		Masjid	06°55'22.80" S 107°33'43.33" T	Kota Cimahi, Provinsi Jawa Barat
Al-Ihsan, Masjid Jami		Masjid	06°52'39.66" S 107°31'36.94" T	Kota Cimahi, Provinsi Jawa Barat
Al-Ihsan, Masjid Jami		Masjid	06°53'24.63" S 107°32'48.71" T	Kota Cimahi, Provinsi Jawa Barat
Al-Ihtida, Masjid Jami		Masjid	06°53'08.20" S 107°31'52.19" T	Kota Cimahi, Provinsi Jawa Barat
Al-Ikhlash, Masjid		Masjid	06°52'33.49" S 107°32'03.69" T	Kota Cimahi, Provinsi Jawa Barat
Al-Ikhlash, Masjid Jami		Masjid	06°52'13.23" S 107°32'07.37" T	Kota Cimahi, Provinsi Jawa Barat
Al-Ikhlash, Masjid Jami		Masjid	06°52'29.26" S 107°32'24.96" T	Kota Cimahi, Provinsi Jawa Barat
Al-Ikhlash, Masjid Jami		Masjid	06°52'53.00" S 107°33'00.97" T	Kota Cimahi, Provinsi Jawa Barat
Al-Ikhsan, Masjid		Masjid	06°53'23.05" S 107°33'13.94" T	Kota Cimahi, Provinsi Jawa Barat
Al-Ikhsan, Masjid Jami		Masjid	06°53'18.41" S 107°33'16.36" T	Kota Cimahi, Provinsi Jawa Barat
Al-Ishlaahul-Umam, Masjid Jami		Masjid	06°53'13.90" S 107°34'01.20" T	Kota Cimahi, Provinsi Jawa Barat
Al-Isro, Masjid Jami		Masjid	06°52'50.08" S 107°31'53.81" T	Kota Cimahi, Provinsi Jawa Barat
Al-Istiqomah, Masjid Jami		Masjid	06°55'11.49" S 107°33'52.53" T	Kota Cimahi, Provinsi Jawa Barat
Al-Jihad, Masjid		Masjid	06°52'43.75" S 107°32'25.43" T	Kota Cimahi, Provinsi Jawa Barat
Al-Kautsar, Masjid		Masjid	06°52'40.31" S 107°32'15.54" T	Kota Cimahi, Provinsi Jawa Barat
Al-Khair, Masjid		Masjid	06°51'31.31" S 107°32'18.87" T	Kota Cimahi, Provinsi Jawa Barat
Al-Muawanah, Masjid Jami		Masjid	06°53'23.68" S 107°33'08.96" T	Kota Cimahi, Provinsi Jawa Barat

Nama Rupabumi	Nama Lain	Unsur Rupabumi	Koordinat	Keterangan Wilayah
Al-Mubarakah, Masjid		Masjid	06°53'15.28" S 107°32'47.83" T	Kota Cimahi, Provinsi Jawa Barat
Al-Musyahadah, Masjid		Masjid	06°53'32.48" S 107°33'26.48" T	Kota Cimahi, Provinsi Jawa Barat
Al-Musyarafah, Masjid		Masjid	06°52'34.74" S 107°32'18.40" T	Kota Cimahi, Provinsi Jawa Barat
Al-Ukhuwwah, Masjid Jami		Masjid	06°52'52.44" S 107°32'16.56" T	Kota Cimahi, Provinsi Jawa Barat
An-Nur, Masjid		Masjid	06°53'42.57" S 107°33'17.31" T	Kota Cimahi, Provinsi Jawa Barat
An-Nuur, Masjid Jami		Masjid	06°52'45.93" S 107°32'07.15" T	Kota Cimahi, Provinsi Jawa Barat
Ar-Rahman, Masjid		Masjid	06°52'56.56" S 107°32'47.43" T	Kota Cimahi, Provinsi Jawa Barat
Ar-Rohmah, Masjid Jami		Masjid	06°55'03.36" S 107°33'47.06" T	Kota Cimahi, Provinsi Jawa Barat
As-Sa'ab, Masjid Jami		Masjid	06°51'29.51" S 107°32'41.44" T	Kota Cimahi, Provinsi Jawa Barat
As-Salaam, Masjid Jami		Masjid	06°52'18.60" S 107°31'43.42" T	Kota Cimahi, Provinsi Jawa Barat
As-Shidiq, Masjid		Masjid	06°55'07.52" S 107°33'35.82" T	Kota Cimahi, Provinsi Jawa Barat
Assakinah, Masjid Jami		Masjid	06°55'27.55" S 107°33'51.70" T	Kota Cimahi, Provinsi Jawa Barat
Asy-Syuhud, Masjid Jami		Masjid	06°52'27.92" S 107°31'43.73" T	Kota Cimahi, Provinsi Jawa Barat
Asy-Syuura, Masjid		Masjid	06°55'29.42" S 107°33'32.92" T	Kota Cimahi, Provinsi Jawa Barat
At-Taqwa, Masjid		Masjid	06°52'46.11" S 107°31'59.95" T	Kota Cimahi, Provinsi Jawa Barat
At-Taqwa, Masjid		Masjid	06°52'58.63" S 107°31'31.49" T	Kota Cimahi, Provinsi Jawa Barat
At-Taqwa, Masjid		Masjid	06°53'14.07" S 107°33'00.62" T	Kota Cimahi, Provinsi Jawa Barat
At-Taqwa, Masjid Jami		Masjid	06°53'41.42" S 107°32'25.06" T	Kota Cimahi, Provinsi Jawa Barat
At-Taqwa, Masjid Jami		Masjid	06°52'39.14" S 107°32'10.47" T	Kota Cimahi, Provinsi Jawa Barat
At-Taqwa, Masjid Jami		Masjid	06°53'43.61" S 107°33'28.78" T	Kota Cimahi, Provinsi Jawa Barat
At-Taqwa, Masjid Jami		Masjid	06°52'53.59" S 107°32'44.92" T	Kota Cimahi, Provinsi Jawa Barat
At-Tarbiyah, Masjid Jami		Masjid	06°50'58.67" S 107°32'51.99" T	Kota Cimahi, Provinsi Jawa Barat
At-Taubah, Masjid		Masjid	06°52'12.97" S 107°32'19.58" T	Kota Cimahi, Provinsi Jawa Barat
At-Taufiq, Masjid		Masjid	06°55'13.27" S 107°33'42.82" T	Kota Cimahi, Provinsi Jawa Barat
At-Taufiq, Masjid Jami		Masjid	06°55'19.12" S 107°33'13.88" T	Kota Cimahi, Provinsi Jawa Barat
At-Taufiq, Masjid Jami		Masjid	06°53'22.15" S 107°33'00.47" T	Kota Cimahi, Provinsi Jawa Barat
Baitul Mukhlisin, Masjid Jami		Masjid	06°52'08.08" S 107°32'27.61" T	Kota Cimahi, Provinsi Jawa Barat
Baiturrohman Az-Zahro, Masjid		Masjid	06°52'32.94" S 107°32'21.17" T	Kota Cimahi, Provinsi Jawa Barat

Nama Rupabumi	Nama Lain	Unsur Rupabumi	Koordinat	Keterangan Wilayah
Baiturrohmah, Masjid Jami		Masjid	06°52'42.47" S 107°31'51.31" T	Kota Cimahi, Provinsi Jawa Barat
Baiturrohman, Masjid		Masjid	06°52'17.98" S 107°32'12.61" T	Kota Cimahi, Provinsi Jawa Barat
Baiturrohman, Masjid Jami		Masjid	06°55'15.97" S 107°33'04.08" T	Kota Cimahi, Provinsi Jawa Barat
Baitussalaam, Masjid Jami		Masjid	06°52'33.09" S 107°31'49.18" T	Kota Cimahi, Provinsi Jawa Barat
Baitussalam 1, Masjid		Masjid	06°52'41.09" S 107°32'04.11" T	Kota Cimahi, Provinsi Jawa Barat
Baitussalam 2, Masjid		Masjid	06°52'34.15" S 107°32'10.17" T	Kota Cimahi, Provinsi Jawa Barat
Baitusshibyan, Masjid Jami		Masjid	06°53'46.68" S 107°33'35.92" T	Kota Cimahi, Provinsi Jawa Barat
Daarul Muttaqin, Masjid		Masjid	06°52'51.06" S 107°32'12.89" T	Kota Cimahi, Provinsi Jawa Barat
Daarussa'adah, Masjid		Masjid	06°52'25.93" S 107°32'03.48" T	Kota Cimahi, Provinsi Jawa Barat
Darul Falah, Masjid		Masjid	06°53'03.16" S 107°34'05.56" T	Kota Cimahi, Provinsi Jawa Barat
Fisabilillah, Masjid Jami		Masjid	06°53'03.21" S 107°31'37.36" T	Kota Cimahi, Provinsi Jawa Barat
Hidayatullah, Masjid		Masjid	06°53'01.01" S 107°32'46.55" T	Kota Cimahi, Provinsi Jawa Barat
Istiqomah, Masjid Jami		Masjid	06°52'10.30" S 107°32'19.97" T	Kota Cimahi, Provinsi Jawa Barat
Mathaul Anwar, Masjid Jami		Masjid	06°52'47.49" S 107°32'39.66" T	Kota Cimahi, Provinsi Jawa Barat
Miftahul 'Ulum Al-Walad, Masjid Jami		Masjid	06°55'14.54" S 107°33'11.73" T	Kota Cimahi, Provinsi Jawa Barat
Miftahus Syukur, Masjid Jami		Masjid	06°52'37.22" S 107°32'05.95" T	Kota Cimahi, Provinsi Jawa Barat
Nurul Bayan, Masjid		Masjid	06°52'19.11" S 107°32'17.02" T	Kota Cimahi, Provinsi Jawa Barat
Nurul Falah, Masjid		Masjid	06°52'54.27" S 107°32'02.33" T	Kota Cimahi, Provinsi Jawa Barat
Nurul Falah, Masjid Jami		Masjid	06°52'24.02" S 107°31'37.12" T	Kota Cimahi, Provinsi Jawa Barat
Nurul Hasan, Masjid		Masjid	06°52'46.74" S 107°32'44.73" T	Kota Cimahi, Provinsi Jawa Barat
Nurul Hidayah, Masjid Jami		Masjid	06°55'24.32" S 107°33'21.70" T	Kota Cimahi, Provinsi Jawa Barat
Nurul Huda Al-Amin, Masjid Jami		Masjid	06°53'11.07" S 107°34'02.88" T	Kota Cimahi, Provinsi Jawa Barat
Nurul Huda, Masjid Jami		Masjid	06°52'24.00" S 107°32'13.70" T	Kota Cimahi, Provinsi Jawa Barat
Nurul Iman, Masjid Jami		Masjid	06°55'30.72" S 107°33'11.17" T	Kota Cimahi, Provinsi Jawa Barat
Nurul Iman, Masjid Jami		Masjid	06°54'57.77" S 107°33'50.06" T	Kota Cimahi, Provinsi Jawa Barat
Nurul Islam, Masjid		Masjid	06°52'09.08" S 107°31'53.56" T	Kota Cimahi, Provinsi Jawa Barat
Nurul Jannah, Masjid Jami		Masjid	06°52'11.55" S 107°32'11.18" T	Kota Cimahi, Provinsi Jawa Barat
Nurul Mubin, Masjid		Masjid	06°52'41.81" S 107°31'46.29" T	Kota Cimahi, Provinsi Jawa Barat



<b>Nama Rupabumi</b>	<b>Nama Lain</b>	<b>Unsur Rupabumi</b>	<b>Koordinat</b>	<b>Keterangan Wilayah</b>
Sabar, Masjid		Masjid	06°53'03.53" S 107°31'51.01" T	Kota Cimahi, Provinsi Jawa Barat
Ummusalam, Masjid		Masjid	06°52'30.82" S 107°32'03.97" T	Kota Cimahi, Provinsi Jawa Barat
Uswatun Hasanah, Masjid		Masjid	06°55'11.41" S 107°33'37.43" T	Kota Cimahi, Provinsi Jawa Barat
11 Cimahi, SMP Negeri		Pendidikan Menengah Pertama	06°50'39.27" S 107°32'52.59" T	Kota Cimahi, Provinsi Jawa Barat
12 Cimahi, SMP Negeri		Pendidikan Menengah Pertama	06°53'09.69" S 107°33'52.32" T	Kota Cimahi, Provinsi Jawa Barat
14 Cimahi, SMP Negeri		Pendidikan Menengah Pertama	06°52'40.19" S 107°31'45.50" T	Kota Cimahi, Provinsi Jawa Barat
16 Cimahi, SMP Negeri		Pendidikan Menengah Pertama	06°53'18.84" S 107°33'09.97" T	Kota Cimahi, Provinsi Jawa Barat
2 Cimahi, SMP Negeri		Pendidikan Menengah Pertama	06°53'23.02" S 107°32'02.90" T	Kota Cimahi, Provinsi Jawa Barat
3 Cimahi, SMP Negeri		Pendidikan Menengah Pertama	06°52'53.61" S 107°32'00.60" T	Kota Cimahi, Provinsi Jawa Barat
7 Cimahi, SMP Negeri		Pendidikan Menengah Pertama	06°54'18.83" S 107°33'44.14" T	Kota Cimahi, Provinsi Jawa Barat
8 Cimahi, SMP Negeri		Pendidikan Menengah Pertama	06°54'11.70" S 107°31'17.46" T	Kota Cimahi, Provinsi Jawa Barat
Al-Mas'udiyah, SMP Terpadu		Pendidikan Menengah Pertama	06°54'27.55" S 107°33'51.51" T	Kota Cimahi, Provinsi Jawa Barat
Al-Musyahadah, MTs		Pendidikan Menengah Pertama	06°53'31.76" S 107°33'26.59" T	Kota Cimahi, Provinsi Jawa Barat
Ar-Riyadl, MTs		Pendidikan Menengah Pertama	06°54'34.20" S 107°33'18.52" T	Kota Cimahi, Provinsi Jawa Barat
Baitul Anshor, SMP IT		Pendidikan Menengah Pertama	06°54'29.03" S 107°33'35.24" T	Kota Cimahi, Provinsi Jawa Barat
Budi Luhur, SMP		Pendidikan Menengah Pertama	06°53'19.67" S 107°31'52.90" T	Kota Cimahi, Provinsi Jawa Barat
Cerdas Nurani, MTs		Pendidikan Menengah Pertama	06°52'58.66" S 107°31'30.63" T	Kota Cimahi, Provinsi Jawa Barat
Dharma Kartini, SMP		Pendidikan Menengah Pertama	06°53'48.80" S 107°33'34.40" T	Kota Cimahi, Provinsi Jawa Barat
Fatahillah, MTs		Pendidikan Menengah Pertama	06°53'45.17" S 107°33'13.44" T	Kota Cimahi, Provinsi Jawa Barat
Muhammadiyah 5, SMP		Pendidikan Menengah Pertama	06°52'47.06" S 107°32'58.61" T	Kota Cimahi, Provinsi Jawa Barat

Nama Rupabumi	Nama Lain	Unsur Rupabumi	Koordinat	Keterangan Wilayah
Nurul Iman, MTs		Pendidikan Menengah Pertama	06°51'19.17" S 107°32'15.29" T	Kota Cimahi, Provinsi Jawa Barat
Cibeureum, Rusunawa		Properti Tumpang Susun	06°54'47.85" S 107°33'25.93" T	Kota Cimahi, Provinsi Jawa Barat
Cigugur, Rusunawa		Properti Tumpang Susun	06°53'44.67" S 107°33'23.44" T	Kota Cimahi, Provinsi Jawa Barat
Leuwigajah, Rusunawa		Properti Tumpang Susun	06°54'08.19" S 107°31'23.37" T	Kota Cimahi, Provinsi Jawa Barat
Pasirkaliki, Puskesmas		Puskesmas/ Puskesmas Pembantu	06°53'18.42" S 107°34'11.97" T	Kota Cimahi, Provinsi Jawa Barat
Cibabat, RSUD		Rumah Sakit Umum	06°52'43.80" S 107°33'03.75" T	Kota Cimahi, Provinsi Jawa Barat

#### 1.8.14. Kota Cirebon

Nama Rupabumi	Nama Lain	Unsur Rupabumi	Koordinat	Keterangan Wilayah
Bethel Cirebon, Gereja GKP		Gereja	06°43'13.01" S 108°34'18.19" T	Kota Cirebon, Provinsi Jawa Barat
Provinsi Jawa Barat, Kantor UPTD Pengujian dan Penerapan Mutu Produk Perikanan Dinas Perikanan Dan Kelautan	Kantor UPTD PPMPP	Kantor Pemerintah Lainnya	06°42'58.48" S 108°33'00.39" T	Kota Cirebon, Provinsi Jawa Barat
Wilayah Kota Cirebon, UPTD Pusat Pengelolaan Pendapatan Daerah	Samsat Kota Cirebon	Kantor Pemerintah Lainnya	06°43'49.45" S 108°32'26.61" T	Kota Cirebon, Provinsi Jawa Barat
Pemancar Keselamatan, Kelenteng		Kelenteng	06°43'10.69" S 108°34'03.91" T	Kota Cirebon, Provinsi Jawa Barat
Talang, Kelenteng	Kelenteng Soeh Boen Pang Gie Soe	Kelenteng	06°43'11.03" S 108°34'09.40" T	Kota Cirebon, Provinsi Jawa Barat
14 Kota Cirebon, SMP Negeri		Pendidikan Menengah Pertama	06°43'13.30" S 108°34'16.52" T	Kota Cirebon, Provinsi Jawa Barat
16 Kota Cirebon, SMP Negeri		Pendidikan Menengah Pertama	06°43'13.83" S 108°34'14.66" T	Kota Cirebon, Provinsi Jawa Barat
Goa Sunyaragi, Taman		Situs Purbakala	06°44'11.68" S 108°32'35.21" T	Kota Cirebon, Provinsi Jawa Barat

#### 1.8.15. Kota Sukabumi

Nama Rupabumi	Nama Lain	Unsur Rupabumi	Koordinat	Keterangan Wilayah
Supra, Bank Perkreditasi Rakyat	Bank Supra	Kantor Bank	06°55'50.07" S 106°55'29.61" T	Kota Sukabumi, Provinsi Jawa Barat
Baros, Kantor Camat		Kantor Camat	06°57'50.03" S 106°56'17.76" T	Kota Sukabumi, Provinsi Jawa Barat
Citamiang, Kantor Camat	Kantor Kecamatan Citamiang	Kantor Camat	06°55'53.63" S 106°55'43.78" T	Kota Sukabumi, Provinsi Jawa Barat
Gunungpuyuh, Kantor Camat		Kantor Camat	06°54'14.32" S 106°55'07.65" T	Kota Sukabumi, Provinsi Jawa Barat
Lembursitu, Kantor Camat	Kantor Camat Lembursitu	Kantor Camat	06°57'22.92" S 106°54'26.25" T	Kota Sukabumi, Provinsi Jawa Barat

<b>Nama Rupabumi</b>	<b>Nama Lain</b>	<b>Unsur Rupabumi</b>	<b>Koordinat</b>	<b>Keterangan Wilayah</b>
Kota Sukabumi, Kantor DPRD	Kantor DPRD Kota Sukabumi	Kantor DPRD	06°55'09.24" S 106°55'53.78" T	Kota Sukabumi, Provinsi Jawa Barat
Cikole, Kantor Lurah	Kantor Kelurahan Cikole	Kantor Lurah	06°55'05.54" S 106°56'06.10" T	Kota Sukabumi, Provinsi Jawa Barat
Karamat, Kantor Lurah	Kantor kelurahan Karamat	Kantor Lurah	06°54'10.16" S 106°55'15.24" T	Kota Sukabumi, Provinsi Jawa Barat
Karangtengah, Kantor Lurah	Kantor Kelurahan Karang Tengah	Kantor Lurah	06°54'54.96" S 106°54'25.94" T	Kota Sukabumi, Provinsi Jawa Barat
Limusnunggal, Kantor Lurah	Kantor Kelurahan Limusnunggal	Kantor Lurah	06°56'51.07" S 106°56'33.75" T	Kota Sukabumi, Provinsi Jawa Barat
Sindangpalay, Kantor Lurah	Kantor Kelurahan Sindangpalay	Kantor Lurah	06°57'17.53" S 106°56'58.42" T	Kota Sukabumi, Provinsi Jawa Barat
Bidang Kebudayaan Dinas Pendidikan Dan Kebudayaan Kota Sukabumi, Kantor	Bidang Kebudayaan	Kantor Pemerintah Lainnya	06°57'23.90" S 106°54'25.91" T	Kota Sukabumi, Provinsi Jawa Barat
Cisadea - Cibareno, UPTD PSDA Wilayah Sungai	Kantor UPTD	Kantor Pemerintah Lainnya	06°54'42.63" S 106°55'51.95" T	Kota Sukabumi, Provinsi Jawa Barat
Kota Sukabumi, Kantor Badan Kepegawaian Pengembangan Sumber Daya Manusia	BKPSDM Kota Sukabumi	Kantor Pemerintah Lainnya	06°55'05.58" S 106°56'03.33" T	Kota Sukabumi, Provinsi Jawa Barat
Kota Sukabumi, Kantor Bidang PAUD dan Dikmas Dinas Pendidikan dan Kebudayaan		Kantor Pemerintah Lainnya	06°57'24.44" S 106°54'26.01" T	Kota Sukabumi, Provinsi Jawa Barat
Kota Sukabumi, Kantor Dinas Kepemudaan, Olahraga dan Pariwisata	Dispora Kota Sukabumi	Kantor Pemerintah Lainnya	06°55'06.12" S 106°55'35.25" T	Kota Sukabumi, Provinsi Jawa Barat
Kota Sukabumi, Kantor Dinas Penanaman Modal dan Pelayanan Terpadu Satu Pintu	DPMPSTP Kota Sukabumi	Kantor Pemerintah Lainnya	06°55'14.69" S 106°55'38.23" T	Kota Sukabumi, Provinsi Jawa Barat
Kota Sukabumi, Kantor Dinas Pendidikan dan Kebudayaan	Kantor Disdik Kota Sukabumi	Kantor Pemerintah Lainnya	06°57'26.33" S 106°54'24.47" T	Kota Sukabumi, Provinsi Jawa Barat
Kota Sukabumi, Kantor Pengawas Dinas Pendidikan Dan Kebudayaan		Kantor Pemerintah Lainnya	06°57'23.65" S 106°54'24.99" T	Kota Sukabumi, Provinsi Jawa Barat
Kota Sukabumi, Kantor UPT PBB-P2 dan BPHTB Badan Pengelolaan Keuangan Daerah		Kantor Pemerintah Lainnya	06°57'23.07" S 106°54'24.87" T	Kota Sukabumi, Provinsi Jawa Barat
Al-Amien, Masjid		Masjid	06°56'39.23" S 106°57'06.49" T	Kota Sukabumi, Provinsi Jawa Barat
Al-Furqon, Masjid Jami	Jami Alfurqon	Masjid	06°54'52.59" S 106°54'26.53" T	Kota Sukabumi, Provinsi Jawa Barat
Al-Istiqomah, Masjid		Masjid	06°57'26.31" S 106°56'05.16" T	Kota Sukabumi, Provinsi Jawa Barat
Al-Muhajirin, Masjid		Masjid	06°57'46.13" S 106°56'40.64" T	Kota Sukabumi, Provinsi Jawa Barat
Baiturrahman, Masjid Jami	Masjid Jami Baiturrahman	Masjid	06°54'45.04" S 106°54'31.22" T	Kota Sukabumi, Provinsi Jawa Barat
Birul Waalidaen, Masjid		Masjid	06°56'51.18" S 106°56'32.65" T	Kota Sukabumi, Provinsi Jawa Barat
Nurul Hakim, Masjid Jami	Masjid Jami Nurul Hakim	Masjid	06°54'09.20" S 106°54'36.74" T	Kota Sukabumi, Provinsi Jawa Barat
Al-Arif, PAUD	R.A Al-Arif	Pendidikan Anak Usia Dini	06°57'40.61" S 106°56'49.37" T	Kota Sukabumi, Provinsi Jawa Barat
Al-Muhajirin, PAUD	PAUD Al Muhajirin	Pendidikan Anak Usia Dini	06°57'47.12" S 106°56'40.37" T	Kota Sukabumi, Provinsi Jawa Barat

Nama Rupabumi	Nama Lain	Unsur Rupabumi	Koordinat	Keterangan Wilayah
Daarul Fata, TK	TK Daarul fata	Pendidikan Anak Usia Dini	06°54'46.11" S 106°54'30.16" T	Kota Sukabumi, Provinsi Jawa Barat
Lembursitu, TK Negeri Pembina	TK Pembina	Pendidikan Anak Usia Dini	06°57'27.53" S 106°54'24.59" T	Kota Sukabumi, Provinsi Jawa Barat
Andalusia, SD IT	SD IT Andalusia	Pendidikan Dasar	06°54'21.47" S 106°54'52.83" T	Kota Sukabumi, Provinsi Jawa Barat
Cipanengah CBM, SD Negeri		Pendidikan Dasar	06°57'26.87" S 106°54'26.84" T	Kota Sukabumi, Provinsi Jawa Barat
Cisarua 1, SD Negeri	SDN Cisarua	Pendidikan Dasar	06°55'43.92" S 106°55'53.38" T	Kota Sukabumi, Provinsi Jawa Barat
Karangtengah, SD Negeri	SDN Karangtengah	Pendidikan Dasar	06°54'08.28" S 106°54'56.61" T	Kota Sukabumi, Provinsi Jawa Barat
Kebon Kawung, SD Negeri	SDN Kebon Kawung	Pendidikan Dasar	06°55'47.63" S 106°55'46.78" T	Kota Sukabumi, Provinsi Jawa Barat
Limusnunggal 1, SD Negeri		Pendidikan Dasar	06°56'50.66" S 106°56'33.28" T	Kota Sukabumi, Provinsi Jawa Barat
An-Nawawi, Taman Pendidikan Al-Qur'an		Pendidikan Keagamaan	06°55'13.60" S 106°56'25.44" T	Kota Sukabumi, Provinsi Jawa Barat
At Taqwa, Madrasah Diniyah Takmiliah		Pendidikan Keagamaan	06°56'53.07" S 106°56'31.66" T	Kota Sukabumi, Provinsi Jawa Barat
Attaufiqul Islam, MDTA	MDTA At-Taufiqul Islam	Pendidikan Keagamaan	06°54'41.72" S 106°54'31.50" T	Kota Sukabumi, Provinsi Jawa Barat
Nurul Hidayah, Pondok Pesantren		Pendidikan Keagamaan	06°56'36.07" S 106°56'43.09" T	Kota Sukabumi, Provinsi Jawa Barat
2 Kota Sukabumi, SMP Negeri	SMPN 2 Sukabumi	Pendidikan Menengah Pertama	06°55'07.75" S 106°55'54.14" T	Kota Sukabumi, Provinsi Jawa Barat
Mardiwaluya 2, SMP		Pendidikan Menengah Pertama	06°55'13.45" S 106°55'53.36" T	Kota Sukabumi, Provinsi Jawa Barat
1 Sukabumi, SMA Negeri	SMANSA (The Leading School)	Pendidikan Menengah Umum	06°56'19.25" S 106°55'50.17" T	Kota Sukabumi, Provinsi Jawa Barat
Muhamadiyah Sukabumi, Universitas	UMMI	Pendidikan Tinggi	06°55'07.38" S 106°56'03.19" T	Kota Sukabumi, Provinsi Jawa Barat
PGRI Sukabumi, Sekolah Tinggi Ilmu Ekonomi		Pendidikan Tinggi	06°56'24.34" S 106°55'38.77" T	Kota Sukabumi, Provinsi Jawa Barat
Kaum, Pasar		Pusat Perdagangan Tradisional (Pasar Eceran/Grosir/Induk)	06°55'16.28" S 106°55'24.57" T	Kota Sukabumi, Provinsi Jawa Barat
Pelita, Pasar		Pusat Perdagangan Tradisional (Pasar Eceran/Grosir/Induk)	06°55'26.92" S 106°55'42.14" T	Kota Sukabumi, Provinsi Jawa Barat
Aspirasi, Taman		Taman	06°55'52.71" S 106°55'31.45" T	Kota Sukabumi, Provinsi Jawa Barat

#### 1.8.16. Kabupaten Kuningan

Nama Rupabumi	Nama Lain	Unsur Rupabumi	Koordinat	Keterangan Wilayah
Cilimus, Pasar		Pusat Perdagangan Tradisional (Pasar Eceran/ Grosir/Induk)	06°52'00.95" S 108°29'54.67" T	Kabupaten Kuningan, Provinsi Jawa Barat
Linggajati Kuningan, RSUD		Rumah Sakit Umum	06°53'06.64" S 108°29'37.67" T	Kabupaten Kuningan, Provinsi Jawa Barat

#### 1.8.17. Kabupaten Majalengka

Nama Rupabumi	Nama Lain	Unsur Rupabumi	Koordinat	Keterangan Wilayah
Heuleut, Kantor Kepala Desa		Kantor Kepala Desa	06°46'58.90" S 108°10'34.14" T	Kabupaten Majalengka, Provinsi Jawa Barat
Kertawinangun, Kantor Kepala Desa		Kantor Kepala Desa	06°42'41.78" S 108°10'25.70" T	Kabupaten Majalengka, Provinsi Jawa Barat
Kadipaten, Pasar		Pusat Perdagangan Tradisional (Pasar Eceran/ Grosir/Induk)	06°45'58.48" S 108°10'07.94" T	Kabupaten Majalengka, Provinsi Jawa Barat

#### 1.8.18. Kabupaten Pangandaran

Nama Rupabumi	Nama Lain	Unsur Rupabumi	Koordinat	Keterangan Wilayah
Emplak, Kantor Kepala Desa		Kantor Kepala Desa	07°39'39.27" S 108°43'48.80" T	Kabupaten Pangandaran, Provinsi Jawa Barat
Kalipucang, Kantor Kepala Desa		Kantor Kepala Desa	07°38'42.89" S 108°45'11.03" T	Kabupaten Pangandaran, Provinsi Jawa Barat
Karang Nini, Pantai		Pariwisata/ Rekreasi Pantai	07°40'58.84" S 108°44'05.95" T	Kabupaten Pangandaran, Provinsi Jawa Barat
Karapyak, Pantai		Pariwisata/ Rekreasi Pantai	07°41'28.17" S 108°45'07.23" T	Kabupaten Pangandaran, Provinsi Jawa Barat
Majingklak, Pelabuhan Penyebrangan		Pelabuhan Penyebrangan	07°40'28.70" S 108°48'01.87" T	Kabupaten Pangandaran, Provinsi Jawa Barat
Kalipucang, MTS Swasta		Pendidikan Menengah Pertama	07°38'40.92" S 108°45'08.78" T	Kabupaten Pangandaran, Provinsi Jawa Barat
Kalipucang, Pasar		Pusat Perdagangan Tradisional (Pasar Eceran/ Grosir/Induk)	07°38'18.13" S 108°45'03.99" T	Kabupaten Pangandaran, Provinsi Jawa Barat
Tunggilis, Pasar		Pusat Perdagangan Tradisional (Pasar Eceran/ Grosir/Induk)	07°36'43.88" S 108°43'28.66" T	Kabupaten Pangandaran, Provinsi Jawa Barat
Kalipucang, Puskesmas		Puskesmas/ Puskesmas Pembantu	07°38'58.57" S 108°45'12.67" T	Kabupaten Pangandaran, Provinsi Jawa Barat

### 1.8.19. Kabupaten Purwakarta

Nama Rupabumi	Nama Lain	Unsur Rupabumi	Koordinat	Keterangan Wilayah
Annisa, Klinik		Fasilitas Kesehatan Lainnya	06°31'11.52" S 107°25'56.26" T	Kabupaten Purwakarta, Provinsi Jawa Barat
Campaka, Klinik		Fasilitas Kesehatan Lainnya	06°30'43.71" S 107°28'47.25" T	Kabupaten Purwakarta, Provinsi Jawa Barat
Cikao, Klinik		Fasilitas Kesehatan Lainnya	06°31'43.52" S 107°26'08.39" T	Kabupaten Purwakarta, Provinsi Jawa Barat
Nabilah 2, Klinik		Fasilitas Kesehatan Lainnya	06°32'14.88" S 107°26'38.93" T	Kabupaten Purwakarta, Provinsi Jawa Barat
Batutumpang, Kantor Kepala Desa		Kantor Kepala Desa	06°38'46.42" S 107°21'13.62" T	Kabupaten Purwakarta, Provinsi Jawa Barat
Bungurjaya, Kantor Kepala Desa		Kantor Kepala Desa	06°39'22.82" S 107°31'11.59" T	Kabupaten Purwakarta, Provinsi Jawa Barat
Campakasari, Kantor Kepala Desa		Kantor Kepala Desa	06°30'47.23" S 107°28'50.72" T	Kabupaten Purwakarta, Provinsi Jawa Barat
Cibeber, Kantor Kepala Desa		Kantor Kepala Desa	06°39'54.13" S 107°33'58.57" T	Kabupaten Purwakarta, Provinsi Jawa Barat
Cibodas, Kantor Kepala Desa		Kantor Kepala Desa	06°37'41.08" S 107°24'34.03" T	Kabupaten Purwakarta, Provinsi Jawa Barat
Cicadas, Kantor Kepala Desa		Kantor Kepala Desa	06°29'26.52" S 107°23'59.31" T	Kabupaten Purwakarta, Provinsi Jawa Barat
Ciherang, Kantor Kepala Desa		Kantor Kepala Desa	06°35'45.54" S 107°27'18.16" T	Kabupaten Purwakarta, Provinsi Jawa Barat
Cilandak, Kantor Kepala Desa		Kantor Kepala Desa	06°29'47.66" S 107°31'30.96" T	Kabupaten Purwakarta, Provinsi Jawa Barat
Ciparungsari, Kantor Kepala Desa		Kantor Kepala Desa	06°29'42.04" S 107°33'13.45" T	Kabupaten Purwakarta, Provinsi Jawa Barat
Ciramahilih, Kantor Kepala Desa		Kantor Kepala Desa	06°41'25.92" S 107°15'37.81" T	Kabupaten Purwakarta, Provinsi Jawa Barat
Cirende, Kantor Kepala Desa		Kantor Kepala Desa	06°32'15.62" S 107°29'37.49" T	Kabupaten Purwakarta, Provinsi Jawa Barat
Citalang, Kantor Kepala Desa		Kantor Kepala Desa	06°32'36.24" S 107°27'51.07" T	Kabupaten Purwakarta, Provinsi Jawa Barat
Galudra, Kantor Kepala Desa		Kantor Kepala Desa	06°37'24.72" S 107°29'29.83" T	Kabupaten Purwakarta, Provinsi Jawa Barat
Gununghejo, Kantor Kepala Desa		Kantor Kepala Desa	06°39'55.05" S 107°24'55.57" T	Kabupaten Purwakarta, Provinsi Jawa Barat
Gurudug, Kantor Kepala Desa		Kantor Kepala Desa	06°34'29.00" S 107°31'09.00" T	Kabupaten Purwakarta, Provinsi Jawa Barat
Karoya, Kantor Kepala Desa		Kantor Kepala Desa	06°39'58.53" S 107°20'26.56" T	Kabupaten Purwakarta, Provinsi Jawa Barat
Kiarapedes, Kantor Kepala Desa		Kantor Kepala Desa	06°38'48.72" S 107°34'27.26" T	Kabupaten Purwakarta, Provinsi Jawa Barat
Mekarsari, Kantor Kepala Desa		Kantor Kepala Desa	06°40'47.24" S 107°22'30.44" T	Kabupaten Purwakarta, Provinsi Jawa Barat
Parakangarokgek, Kantor Kepala Desa		Kantor Kepala Desa	06°39'50.76" S 107°35'36.19" T	Kabupaten Purwakarta, Provinsi Jawa Barat
Parakansalam, Kantor Kepala Desa		Kantor Kepala Desa	06°36'14.54" S 107°29'12.47" T	Kabupaten Purwakarta, Provinsi Jawa Barat
Sadarkarya, Kantor Kepala Desa		Kantor Kepala Desa	06°41'14.58" S 107°26'40.99" T	Kabupaten Purwakarta, Provinsi Jawa Barat
Sirnamanah, Kantor Kepala Desa		Kantor Kepala Desa	06°41'14.79" S 107°25'15.14" T	Kabupaten Purwakarta, Provinsi Jawa Barat

Nama Rupabumi	Nama Lain	Unsur Rupabumi	Koordinat	Keterangan Wilayah
Sukamaju, Kantor Kepala Desa		Kantor Kepala Desa	06°36'31.69" S 107°23'35.88" T	Kabupaten Purwakarta, Provinsi Jawa Barat
Tegalwaru, Kantor Kepala Desa		Kantor Kepala Desa	06°38'59.33" S 107°20'21.56" T	Kabupaten Purwakarta, Provinsi Jawa Barat
Warungjeruk, Kantor Kepala Desa		Kantor Kepala Desa	06°39'17.82" S 107°19'20.28" T	Kabupaten Purwakarta, Provinsi Jawa Barat
Ciseureuh, Kantor Lurah		Kantor Lurah	06°31'20.35" S 107°26'54.85" T	Kabupaten Purwakarta, Provinsi Jawa Barat
Nagri Kaler, Kantor Lurah		Kantor Lurah	06°32'25.54" S 107°26'37.68" T	Kabupaten Purwakarta, Provinsi Jawa Barat
Nagri Tengah, Kantor Lurah		Kantor Lurah	06°33'04.78" S 107°26'31.81" T	Kabupaten Purwakarta, Provinsi Jawa Barat
Purwamekar, Kantor Lurah		Kantor Lurah	06°32'13.50" S 107°26'16.14" T	Kabupaten Purwakarta, Provinsi Jawa Barat
Sindangkasih, Kantor Lurah		Kantor Lurah	06°33'37.98" S 107°26'32.42" T	Kabupaten Purwakarta, Provinsi Jawa Barat
Tegalmunjul, Kantor Lurah		Kantor Lurah	06°32'32.34" S 107°26'59.84" T	Kabupaten Purwakarta, Provinsi Jawa Barat
Kecamatan Tegalwaru, KUA		Kantor Pemerintah Lainnya	06°38'45.83" S 107°21'16.25" T	Kabupaten Purwakarta, Provinsi Jawa Barat
1 Cibening, SD Negeri		Pendidikan Dasar	06°29'34.62" S 107°28'29.84" T	Kabupaten Purwakarta, Provinsi Jawa Barat
1 Hegarmanah, SD Negeri		Pendidikan Dasar	06°29'58.00" S 107°24'43.00" T	Kabupaten Purwakarta, Provinsi Jawa Barat
1 Neglasari, SD Negeri		Pendidikan Dasar	06°41'56.00" S 107°28'55.00" T	Kabupaten Purwakarta, Provinsi Jawa Barat
2 Cianting, SD Negeri		Pendidikan Dasar	06°38'33.00" S 107°24'25.40" T	Kabupaten Purwakarta, Provinsi Jawa Barat
2 Nangewer, SD Negeri		Pendidikan Dasar	06°42'39.75" S 107°28'20.62" T	Kabupaten Purwakarta, Provinsi Jawa Barat
2 Neglasari, SD Negeri		Pendidikan Dasar	06°42'13.00" S 107°28'50.00" T	Kabupaten Purwakarta, Provinsi Jawa Barat
2 Pasirangin, SD Negeri		Pendidikan Dasar	06°43'45.05" S 107°29'41.70" T	Kabupaten Purwakarta, Provinsi Jawa Barat
3 Mekarsari, SD Negeri		Pendidikan Dasar	06°40'47.87" S 107°22'29.72" T	Kabupaten Purwakarta, Provinsi Jawa Barat
3 Nangewer, SD Negeri		Pendidikan Dasar	06°43'05.81" S 107°28'33.54" T	Kabupaten Purwakarta, Provinsi Jawa Barat
3 Pasirangin, SD Negeri		Pendidikan Dasar	06°44'10.86" S 107°30'34.98" T	Kabupaten Purwakarta, Provinsi Jawa Barat
5 Sindangkasih, SD Negeri		Pendidikan Dasar	06°33'40.83" S 107°26'07.90" T	Kabupaten Purwakarta, Provinsi Jawa Barat
Bungurjaya, SD Negeri		Pendidikan Dasar	06°39'14.39" S 107°30'54.72" T	Kabupaten Purwakarta, Provinsi Jawa Barat
Ciparungsari, SD Negeri	R.Tumenggung Hasan Sumadipraja	Pendidikan Dasar	06°29'46.97" S 107°33'13.03" T	Kabupaten Purwakarta, Provinsi Jawa Barat
1 Tegalwaru, SMP Negeri	SMP Negeri Prabu Windujaya	Pendidikan Menengah Pertama	06°38'42.38" S 107°21'15.63" T	Kabupaten Purwakarta, Provinsi Jawa Barat
2 Babakancikao, SMP Negeri		Pendidikan Menengah Pertama	06°30'27.05" S 107°25'14.67" T	Kabupaten Purwakarta, Provinsi Jawa Barat
2 Darangdan, SMP Negeri		Pendidikan Menengah Pertama	06°40'28.57" S 107°22'38.64" T	Kabupaten Purwakarta, Provinsi Jawa Barat



Nama Rupabumi	Nama Lain	Unsur Rupabumi	Koordinat	Keterangan Wilayah
3 Cibat, SMP Negeri	SMP Pangeran Sariadiwangsa	Pendidikan Menengah Pertama	06°29'43.17" S 107°33'13.94" T	Kabupaten Purwakarta, Provinsi Jawa Barat
3 Pasawahan, SMP Negeri	SMP Negeri Maharaja Ragamulya Luhur Prabhawa	Pendidikan Menengah Pertama	06°35'46.51" S 107°27'19.59" T	Kabupaten Purwakarta, Provinsi Jawa Barat
6 Darangdan, SMP Negeri		Pendidikan Menengah Pertama	06°41'26.76" S 107°24'00.21" T	Kabupaten Purwakarta, Provinsi Jawa Barat
Al-Waahidah, MTs Swasta		Pendidikan Menengah Pertama	06°29'41.88" S 107°31'01.81" T	Kabupaten Purwakarta, Provinsi Jawa Barat
Satu Atap Bungurjaya, SMP Negeri		Pendidikan Menengah Pertama	06°36'36.86" S 107°27'47.04" T	Kabupaten Purwakarta, Provinsi Jawa Barat
Purnawarman Purwakarta, SMK Swasta		Pendidikan Menengah Umum	06°32'51.37" S 107°26'24.82" T	Kabupaten Purwakarta, Provinsi Jawa Barat
Yamaba Purwakarta, SMK Swasta		Pendidikan Menengah Umum	06°29'00.79" S 107°28'51.97" T	Kabupaten Purwakarta, Provinsi Jawa Barat
YPK Purwakarta, SMK Swasta		Pendidikan Menengah Umum	06°31'57.43" S 107°26'27.17" T	Kabupaten Purwakarta, Provinsi Jawa Barat
Leuwipanjang, Pasar		Pusat Perdagangan Tradisional (Pasar Eceran/ Grosir/Induk)	06°32'30.98" S 107°26'15.71" T	Kabupaten Purwakarta, Provinsi Jawa Barat
Rebo Simpang, Pasar		Pusat Perdagangan Tradisional (Pasar Eceran/ Grosir/Induk)	06°33'58.81" S 107°27'06.76" T	Kabupaten Purwakarta, Provinsi Jawa Barat
Senen, Pasar		Pusat Perdagangan Tradisional (Pasar Eceran/ Grosir/Induk)	06°32'28.35" S 107°26'13.81" T	Kabupaten Purwakarta, Provinsi Jawa Barat
Bojong, Puskesmas		Puskesmas/ Puskesmas Pembantu	06°42'32.98" S 107°30'03.58" T	Kabupaten Purwakarta, Provinsi Jawa Barat
Campaka, Puskesmas		Puskesmas/ Puskesmas Pembantu	06°30'21.29" S 107°29'12.01" T	Kabupaten Purwakarta, Provinsi Jawa Barat
Cibatu, Puskesmas		Puskesmas/ Puskesmas Pembantu	06°30'01.17" S 107°32'03.70" T	Kabupaten Purwakarta, Provinsi Jawa Barat
Darangdan, Puskesmas		Puskesmas/ Puskesmas Pembantu	06°41'10.40" S 107°25'51.15" T	Kabupaten Purwakarta, Provinsi Jawa Barat
Jatiluhur, Puskemas		Puskesmas/ Puskesmas Pembantu	06°32'22.10" S 107°25'10.60" T	Kabupaten Purwakarta, Provinsi Jawa Barat
Kiarapedes, Puskesmas		Puskesmas/ Puskesmas Pembantu	06°39'16.36" S 107°34'06.51" T	Kabupaten Purwakarta, Provinsi Jawa Barat



Nama Rupabumi	Nama Lain	Unsur Rupabumi	Koordinat	Keterangan Wilayah
Maniis, Puskesmas		Puskesmas/ Puskesmas Pembantu	06°41'44.13" S 107°19'14.82" T	Kabupaten Purwakarta, Provinsi Jawa Barat
Maracang, Puskesmas		Puskesmas/ Puskesmas Pembantu	06°31'26.32" S 107°26'07.15" T	Kabupaten Purwakarta, Provinsi Jawa Barat
Plered, Puskesmas		Puskesmas/ Puskesmas Pembantu	06°38'33.94" S 107°23'11.89" T	Kabupaten Purwakarta, Provinsi Jawa Barat
Pondoksalam, Puskesmas		Puskesmas/ Puskesmas Pembantu	06°37'16.82" S 107°29'16.08" T	Kabupaten Purwakarta, Provinsi Jawa Barat
Sukasari, Puskesmas		Puskesmas/ Puskesmas Pembantu	06°32'18.79" S 107°17'42.88" T	Kabupaten Purwakarta, Provinsi Jawa Barat
Tegalwaru, Puskesmas		Puskesmas/ Puskesmas Pembantu	06°38'45.46" S 107°21'14.73" T	Kabupaten Purwakarta, Provinsi Jawa Barat
Asri Purwakarta, RS Umum		Rumah Sakit Umum	06°30'51.48" S 107°27'15.16" T	Kabupaten Purwakarta, Provinsi Jawa Barat
Siloam Purwakarta, RSU		Rumah Sakit Umum	06°29'19.55" S 107°28'36.74" T	Kabupaten Purwakarta, Provinsi Jawa Barat
Plered, Stasiun Kereta Api		Stasiun Kereta Api	06°38'27.19" S 107°23'28.08" T	Kabupaten Purwakarta, Provinsi Jawa Barat

#### 1.8.20. Kabupaten Subang

Nama Rupabumi	Nama Lain	Unsur Rupabumi	Koordinat	Keterangan Wilayah
Kalijati, Bandara		Pelabuhan Udara Domestik	06°32'08.00" S 107°39'58.33" T	Kabupaten Subang, Provinsi Jawa Barat

#### 1.8.21. Kabupaten Sumedang

Nama Rupabumi	Nama Lain	Unsur Rupabumi	Koordinat	Keterangan Wilayah
Fitrah Keluarga, Klinik		Fasilitas Kesehatan Lainnya	06°48'20.45" S 107°59'16.45" T	Kabupaten Sumedang, Provinsi Jawa Barat
Legok Medika, Klinik		Fasilitas Kesehatan Lainnya	06°48'18.99" S 107°59'17.81" T	Kabupaten Sumedang, Provinsi Jawa Barat
Ambit, Kantor Kepala Desa		Kantor Kepala Desa	06°50'53.62" S 108°00'31.44" T	Kabupaten Sumedang, Provinsi Jawa Barat
Bongkok, Kantor Kepala Desa		Kantor Kepala Desa	06°46'51.60" S 107°59'56.48" T	Kabupaten Sumedang, Provinsi Jawa Barat
Cibeureum Kulon, Kantor Kepala Desa		Kantor Kepala Desa	06°48'31.47" S 107°58'17.50" T	Kabupaten Sumedang, Provinsi Jawa Barat
Cibeureum Wetan, Kantor Kepala Desa		Kantor Kepala Desa	06°48'35.20" S 107°58'26.64" T	Kabupaten Sumedang, Provinsi Jawa Barat
Cibeusi, Kantor Kepala Desa		Kantor Kepala Desa	06°56'00.65" S 107°45'38.29" T	Kabupaten Sumedang, Provinsi Jawa Barat
Cihanjuang, Kantor Kepala Desa		Kantor Kepala Desa	06°57'35.92" S 107°49'05.31" T	Kabupaten Sumedang, Provinsi Jawa Barat
Cijambu, Kantor Kepala Desa		Kantor Kepala Desa	06°50'14.58" S 107°47'35.22" T	Kabupaten Sumedang, Provinsi Jawa Barat

Nama Rupabumi	Nama Lain	Unsur Rupabumi	Koordinat	Keterangan Wilayah
Cikadu, Kantor Kepala Desa		Kantor Kepala Desa	06°52'04.72" S 108°00'47.09" T	Kabupaten Sumedang, Provinsi Jawa Barat
Cikahuripan, Kantor Kepala Desa		Kantor Kepala Desa	06°56'34.39" S 107°49'26.88" T	Kabupaten Sumedang, Provinsi Jawa Barat
Cikeruh, Kantor Kepala Desa		Kantor Kepala Desa	06°56'19.40" S 107°46'24.80" T	Kabupaten Sumedang, Provinsi Jawa Barat
Cikole, Kantor Kepala Desa		Kantor Kepala Desa	06°48'30.14" S 107°56'11.65" T	Kabupaten Sumedang, Provinsi Jawa Barat
Cikondang, Kantor Kepala Desa		Kantor Kepala Desa	06°52'09.61" S 107°56'57.00" T	Kabupaten Sumedang, Provinsi Jawa Barat
Cikoneng, Kantor Kepala Desa	Cikoneng	Kantor Kepala Desa	06°51'21.65" S 107°57'31.37" T	Kabupaten Sumedang, Provinsi Jawa Barat
Cilangkap, Kantor Kepala Desa		Kantor Kepala Desa	06°43'39.27" S 107°58'56.97" T	Kabupaten Sumedang, Provinsi Jawa Barat
Cileles, Kantor Kepala Desa		Kantor Kepala Desa	06°54'42.37" S 107°46'38.19" T	Kabupaten Sumedang, Provinsi Jawa Barat
Cilopang, Kantor Kepala Desa		Kantor Kepala Desa	06°50'51.66" S 108°03'12.09" T	Kabupaten Sumedang, Provinsi Jawa Barat
Cimara, Kantor Kepala Desa		Kantor Kepala Desa	06°49'19.59" S 107°59'08.20" T	Kabupaten Sumedang, Provinsi Jawa Barat
Cintamulya, Kantor Kepala Desa		Kantor Kepala Desa	06°56'54.37" S 107°47'17.21" T	Kabupaten Sumedang, Provinsi Jawa Barat
Cipamekar, Kantor Kepala Desa		Kantor Kepala Desa	06°46'14.90" S 107°59'50.07" T	Kabupaten Sumedang, Provinsi Jawa Barat
Cipandanwangi, Kantor Kepala Desa		Kantor Kepala Desa	06°49'17.93" S 107°59'22.66" T	Kabupaten Sumedang, Provinsi Jawa Barat
Ciptasari, Kantor Kepala Desa		Kantor Kepala Desa	06°53'42.86" S 107°49'27.51" T	Kabupaten Sumedang, Provinsi Jawa Barat
Cisarua, Kantor Kepala Desa		Kantor Kepala Desa	06°49'35.50" S 107°57'52.63" T	Kabupaten Sumedang, Provinsi Jawa Barat
Cisempur, Kantor Kepala Desa		Kantor Kepala Desa	06°57'00.47" S 107°47'43.28" T	Kabupaten Sumedang, Provinsi Jawa Barat
Citepok, Kantor Kepala Desa		Kantor Kepala Desa	06°49'13.74" S 108°00'18.76" T	Kabupaten Sumedang, Provinsi Jawa Barat
Citimun, Kantor Kepala Desa		Kantor Kepala Desa	06°46'57.00" S 107°55'33.74" T	Kabupaten Sumedang, Provinsi Jawa Barat
Ciuyah, Kantor Kepala Desa		Kantor Kepala Desa	06°49'45.62" S 107°58'41.23" T	Kabupaten Sumedang, Provinsi Jawa Barat
Conggeang Wetan, Kantor Kepala Desa		Kantor Kepala Desa	06°44'21.50" S 108°00'35.99" T	Kabupaten Sumedang, Provinsi Jawa Barat
Ganeas, Kantor Kepala Desa		Kantor Kepala Desa	06°50'47.53" S 107°58'24.99" T	Kabupaten Sumedang, Provinsi Jawa Barat
Gunungmanik, Kantor Kepala Desa		Kantor Kepala Desa	06°54'34.76" S 107°49'25.56" T	Kabupaten Sumedang, Provinsi Jawa Barat
Hegarmanah, Kantor Kepala Desa		Kantor Kepala Desa	06°55'56.28" S 107°46'39.42" T	Kabupaten Sumedang, Provinsi Jawa Barat
Jambu, Kantor Kepala Desa		Kantor Kepala Desa	06°46'25.10" S 107°59'45.44" T	Kabupaten Sumedang, Provinsi Jawa Barat
Jatihurip, Kantor Kepala Desa		Kantor Kepala Desa	06°49'19.99" S 107°55'38.46" T	Kabupaten Sumedang, Provinsi Jawa Barat
Jatimukti, Kantor Kepala Desa		Kantor Kepala Desa	06°56'31.62" S 107°47'17.84" T	Kabupaten Sumedang, Provinsi Jawa Barat
Jatimulya, Kantor Kepala Desa		Kantor Kepala Desa	06°48'59.98" S 107°54'38.28" T	Kabupaten Sumedang, Provinsi Jawa Barat
Jatisari, Kantor Kepala Desa		Kantor Kepala Desa	06°54'26.82" S 107°47'58.41" T	Kabupaten Sumedang, Provinsi Jawa Barat

Nama Rupabumi	Nama Lain	Unsur Rupabumi	Koordinat	Keterangan Wilayah
Kadakajaya, Kantor Kepala Desa		Kantor Kepala Desa	06°51'07.51" S 107°47'46.23" T	Kabupaten Sumedang, Provinsi Jawa Barat
Kebonkalapa, Kantor Kepala Desa		Kantor Kepala Desa	06°49'42.77" S 107°57'03.58" T	Kabupaten Sumedang, Provinsi Jawa Barat
Legok Kaler, Kantor Kepala Desa		Kantor Kepala Desa	06°48'11.63" S 107°59'28.09" T	Kabupaten Sumedang, Provinsi Jawa Barat
Legok Kidul, Kantor Kepala Desa		Kantor Kepala Desa	06°48'24.84" S 107°59'31.38" T	Kabupaten Sumedang, Provinsi Jawa Barat
Licin, Kantor Kepala Desa		Kantor Kepala Desa	06°48'00.18" S 107°56'58.07" T	Kabupaten Sumedang, Provinsi Jawa Barat
Linggajaya, Kantor Kepala Desa		Kantor Kepala Desa	06°52'31.03" S 108°02'04.23" T	Kabupaten Sumedang, Provinsi Jawa Barat
Mandalaherang, Kantor Kepala Desa		Kantor Kepala Desa	06°48'52.55" S 107°57'42.10" T	Kabupaten Sumedang, Provinsi Jawa Barat
Mangunarga, Kantor Kepala Desa		Kantor Kepala Desa	06°57'07.62" S 107°48'03.85" T	Kabupaten Sumedang, Provinsi Jawa Barat
Margajaya, Kantor Kepala Desa		Kantor Kepala Desa	06°54'19.72" S 107°49'06.66" T	Kabupaten Sumedang, Provinsi Jawa Barat
Margalaksana, Kantor Kepala Desa		Kantor Kepala Desa	06°53'24.13" S 107°53'37.52" T	Kabupaten Sumedang, Provinsi Jawa Barat
Margamukti, Kantor Kepala Desa		Kantor Kepala Desa	06°49'58.73" S 107°54'07.74" T	Kabupaten Sumedang, Provinsi Jawa Barat
Mekarbakti, Kantor Kepala Desa		Kantor Kepala Desa	06°55'19.98" S 107°49'56.91" T	Kabupaten Sumedang, Provinsi Jawa Barat
Mekarmulya, Kantor Kepala Desa		Kantor Kepala Desa	06°51'17.83" S 108°00'54.49" T	Kabupaten Sumedang, Provinsi Jawa Barat
Naluk, Kantor Kepala Desa		Kantor Kepala Desa	06°46'55.28" S 107°54'51.79" T	Kabupaten Sumedang, Provinsi Jawa Barat
Nyalindung, Kantor Kepala Desa		Kantor Kepala Desa	06°47'47.08" S 107°55'49.64" T	Kabupaten Sumedang, Provinsi Jawa Barat
Padasari, Kantor Kepala Desa		Kantor Kepala Desa	06°46'30.58" S 107°55'56.11" T	Kabupaten Sumedang, Provinsi Jawa Barat
Paseh Kidul, Kantor Kepala Desa		Kantor Kepala Desa	06°47'49.85" S 108°00'08.74" T	Kabupaten Sumedang, Provinsi Jawa Barat
Pasireungit, Kantor Kepala Desa		Kantor Kepala Desa	06°47'52.40" S 108°01'01.13" T	Kabupaten Sumedang, Provinsi Jawa Barat
Raharja, Kantor Kepala Desa		Kantor Kepala Desa	06°55'16.30" S 107°49'10.97" T	Kabupaten Sumedang, Provinsi Jawa Barat
Ranjeng, Kantor Kepala Desa		Kantor Kepala Desa	06°50'56.81" S 108°02'38.94" T	Kabupaten Sumedang, Provinsi Jawa Barat
Sayang, Kantor Kepala Desa		Kantor Kepala Desa	06°56'53.83" S 107°46'19.96" T	Kabupaten Sumedang, Provinsi Jawa Barat
Sekarwangi, Kantor Kepala Desa		Kantor Kepala Desa	06°43'57.06" S 107°59'41.65" T	Kabupaten Sumedang, Provinsi Jawa Barat
Serang, Kantor Kepala Desa		Kantor Kepala Desa	06°49'24.40" S 107°56'35.89" T	Kabupaten Sumedang, Provinsi Jawa Barat
Sindanggalih, Kantor Kepala Desa		Kantor Kepala Desa	06°56'35.93" S 107°49'43.37" T	Kabupaten Sumedang, Provinsi Jawa Barat
Situraja Utara, Kantor Kepala Desa		Kantor Kepala Desa	06°50'14.03" S 108°01'06.20" T	Kabupaten Sumedang, Provinsi Jawa Barat
Situraja, Kantor Kepala Desa		Kantor Kepala Desa	06°50'23.84" S 108°01'07.78" T	Kabupaten Sumedang, Provinsi Jawa Barat
Sukajaya, Kantor Kepala Desa		Kantor Kepala Desa	06°51'51.57" S 107°55'03.96" T	Kabupaten Sumedang, Provinsi Jawa Barat
Sukatali, Kantor Kepala Desa		Kantor Kepala Desa	06°50'08.15" S 107°59'57.76" T	Kabupaten Sumedang, Provinsi Jawa Barat

Nama Rupabumi	Nama Lain	Unsur Rupabumi	Koordinat	Keterangan Wilayah
Sukawening, Kantor Kepala Desa		Kantor Kepala Desa	06°52'00.19" S 107°57'55.14" T	Kabupaten Sumedang, Provinsi Jawa Barat
Cipameungpeuk, Kantor Lurah		Kantor Lurah	06°51'32.42" S 107°55'36.04" T	Kabupaten Sumedang, Provinsi Jawa Barat
Regol Wetan, Kantor Lurah		Kantor Lurah	06°51'46.40" S 107°55'07.66" T	Kabupaten Sumedang, Provinsi Jawa Barat
Situ, Kantor Lurah		Kantor Lurah	06°50'10.38" S 107°55'22.14" T	Kabupaten Sumedang, Provinsi Jawa Barat
Paseh, KUA		Kantor Pemerintah Lainnya	06°47'59.71" S 107°59'50.49" T	Kabupaten Sumedang, Provinsi Jawa Barat
Al-Amanah, Masjid		Masjid	06°48'26.28" S 107°59'49.56" T	Kabupaten Sumedang, Provinsi Jawa Barat
Al-Barokah, Masjid Jami		Masjid	06°48'56.07" S 107°59'58.23" T	Kabupaten Sumedang, Provinsi Jawa Barat
Al-Falah, Masjid		Masjid	06°48'06.45" S 108°00'17.50" T	Kabupaten Sumedang, Provinsi Jawa Barat
Al-Furqon III, Masjid		Masjid	06°48'12.02" S 107°59'01.10" T	Kabupaten Sumedang, Provinsi Jawa Barat
Al-Furqon, Masjid		Masjid	06°48'24.08" S 107°59'18.64" T	Kabupaten Sumedang, Provinsi Jawa Barat
Al-Hidayah, Masjid		Masjid	06°48'18.56" S 107°59'04.50" T	Kabupaten Sumedang, Provinsi Jawa Barat
Al-Hikmah, Masjid		Masjid	06°48'09.41" S 108°01'10.77" T	Kabupaten Sumedang, Provinsi Jawa Barat
Al-Hikmah, Masjid		Masjid	06°48'28.03" S 107°58'52.59" T	Kabupaten Sumedang, Provinsi Jawa Barat
Al-Huda, Masjid		Masjid	06°47'02.78" S 108°00'24.28" T	Kabupaten Sumedang, Provinsi Jawa Barat
Al-Ikhlas, Masjid		Masjid	06°48'09.09" S 107°59'18.49" T	Kabupaten Sumedang, Provinsi Jawa Barat
Al-Ikhlas, Masjid		Masjid	06°48'36.07" S 107°59'34.62" T	Kabupaten Sumedang, Provinsi Jawa Barat
Al-Ikhlas, Masjid		Masjid	06°47'59.24" S 108°01'03.70" T	Kabupaten Sumedang, Provinsi Jawa Barat
Al-Mujahid, Masjid Jami		Masjid	06°48'33.23" S 108°01'11.17" T	Kabupaten Sumedang, Provinsi Jawa Barat
At-Taqwa, Masjid Jami		Masjid	06°47'49.07" S 108°00'08.79" T	Kabupaten Sumedang, Provinsi Jawa Barat
At-Taubah, Masjid		Masjid	06°48'58.29" S 107°59'44.81" T	Kabupaten Sumedang, Provinsi Jawa Barat
Baitul Muttaqin, Masjid		Masjid	06°47'51.82" S 107°59'43.36" T	Kabupaten Sumedang, Provinsi Jawa Barat
Baiturrohman, Masjid		Masjid	06°48'21.34" S 107°58'57.73" T	Kabupaten Sumedang, Provinsi Jawa Barat
Baiturrohman, Masjid Jami		Masjid	06°47'45.91" S 108°01'00.44" T	Kabupaten Sumedang, Provinsi Jawa Barat
Baitussalam, Masjid		Masjid	06°47'50.65" S 108°00'14.71" T	Kabupaten Sumedang, Provinsi Jawa Barat
Darussalam, Masjid		Masjid	06°47'48.99" S 107°59'37.82" T	Kabupaten Sumedang, Provinsi Jawa Barat
Miftahus Sa'adah, Masjid		Masjid	06°47'11.86" S 108°00'59.30" T	Kabupaten Sumedang, Provinsi Jawa Barat
Nurul Iman, Masjid		Masjid	06°46'58.54" S 108°00'25.48" T	Kabupaten Sumedang, Provinsi Jawa Barat

<b>Nama Rupabumi</b>	<b>Nama Lain</b>	<b>Unsur Rupabumi</b>	<b>Koordinat</b>	<b>Keterangan Wilayah</b>
1 Tanjungsari, SMP Negeri		Pendidikan Menengah Pertama	06°53'44.70" S 107°48'19.89" T	Kabupaten Sumedang, Provinsi Jawa Barat
Asmaul Husna, SMP IT		Pendidikan Menengah Pertama	06°55'08.58" S 107°48'55.81" T	Kabupaten Sumedang, Provinsi Jawa Barat
Guppi Cileuksa, MTs		Pendidikan Menengah Pertama	06°47'51.73" S 107°59'33.87" T	Kabupaten Sumedang, Provinsi Jawa Barat
Mitra Tanjungsari, SMP		Pendidikan Menengah Pertama	06°55'13.36" S 107°49'49.49" T	Kabupaten Sumedang, Provinsi Jawa Barat
Plus Al-Munawwarah, SMP		Pendidikan Menengah Pertama	06°54'31.67" S 107°49'24.74" T	Kabupaten Sumedang, Provinsi Jawa Barat
Legok, Pasar		Pusat Perdagangan Tradisional (Pasar Eceran/ Grosir/Induk)	06°48'13.88" S 107°59'24.21" T	Kabupaten Sumedang, Provinsi Jawa Barat
Tanjungsari, Pasar Tembakau		Pusat Perdagangan Tradisional (Pasar Eceran/ Grosir/Induk)	06°54'13.82" S 107°48'09.16" T	Kabupaten Sumedang, Provinsi Jawa Barat
Cisarua, Puskesmas		Puskesmas/ Puskesmas Pembantu	06°49'29.69" S 107°57'57.46" T	Kabupaten Sumedang, Provinsi Jawa Barat
Ciakar, Terminal Bus		Terminal Bus/ Angkutan Kendaraan Lainnya	06°49'32.80" S 107°55'16.60" T	Kabupaten Sumedang, Provinsi Jawa Barat

## **9. JAWA TENGAH**

---



1.9.1. Provinsi Jawa Tengah				
Nama Rupabumi	Nama Lain	Unsur Rupabumi	Koordinat	Keterangan Wilayah
Danasri Lor, Embung		Waduk	07°38'10.42" S 109°20'14.87" T	Provinsi Jawa Tengah
1.9.2. Kabupaten Batang				
Nama Rupabumi	Nama Lain	Unsur Rupabumi	Koordinat	Keterangan Wilayah
Kedungdowo Kramat, Bendung		Bendung/Pintu Air	06°55'49.77" S 109°44'11.30" T	Kabupaten Batang, Provinsi Jawa Tengah
Kab. Batang, RSUD		Rumah Sakit Umum	06°54'52.85" S 109°43'08.66" T	Kabupaten Batang, Provinsi Jawa Tengah
1.9.3. Kabupaten Brebes				
Nama Rupabumi	Nama Lain	Unsur Rupabumi	Koordinat	Keterangan Wilayah
Bangbayang, Kantor Kepala Desa		Kantor Kepala Desa	07°12'29.19" S 108°54'33.54" T	Kabupaten Brebes, Provinsi Jawa Tengah
Randusanga Indah, Pantai	Pantai Parin	Pariwisata/Rekreasi Pantai	06°49'40.28" S 109°05'14.99" T	Kabupaten Brebes, Provinsi Jawa Tengah
Pertiwi Jagapura, TK		Pendidikan Anak Usia Dini	06°55'54.21" S 108°52'49.12" T	Kabupaten Brebes, Provinsi Jawa Tengah
Padasugih 01, SD Negeri		Pendidikan Dasar	06°53'39.10" S 109°02'36.80" T	Kabupaten Brebes, Provinsi Jawa Tengah
Kersana, Puskesmas		Puskesmas/Puskesmas Pembantu	06°55'46.16" S 108°51'35.44" T	Kabupaten Brebes, Provinsi Jawa Tengah
1.9.4. Kabupaten Cilacap				
Nama Rupabumi	Nama Lain	Unsur Rupabumi	Koordinat	Keterangan Wilayah
Merpati 88, Lapangan Futsal		Arena Atletik dan Olah Raga	07°26'23.10" S 108°46'19.83" T	Kabupaten Cilacap, Provinsi Jawa Tengah
Manganti, Bendung		Bendung/Pintu Air	07°26'55.17" S 108°43'05.68" T	Kabupaten Cilacap, Provinsi Jawa Tengah
Kalimati, Danau		Danau/Situ	07°39'31.96" S 109°11'16.62" T	Kabupaten Cilacap, Provinsi Jawa Tengah
Az-Zahra Husada, Klinik Pratama		Fasilitas Kesehatan Lainnya	07°37'17.45" S 109°07'06.85" T	Kabupaten Cilacap, Provinsi Jawa Tengah
Dwi Bhakti, Klinik Pratama		Fasilitas Kesehatan Lainnya	07°30'28.68" S 108°45'04.69" T	Kabupaten Cilacap, Provinsi Jawa Tengah
Panji Medika, Klinik Utama		Fasilitas Kesehatan Lainnya	07°30'09.62" S 108°45'03.39" T	Kabupaten Cilacap, Provinsi Jawa Tengah
Sari Asih Husada, Klinik Pratama		Fasilitas Kesehatan Lainnya	07°40'42.52" S 109°13'51.91" T	Kabupaten Cilacap, Provinsi Jawa Tengah
Ciberem, Jembatan		Jembatan	07°37'56.96" S 108°51'16.15" T	Kabupaten Cilacap, Provinsi Jawa Tengah
Ciklatak 1, Jembatan	Jembatan Bajing	Jembatan	07°37'43.46" S 109°15'27.16" T	Kabupaten Cilacap, Provinsi Jawa Tengah
Pacormalang, Jembatan		Jembatan	07°38'16.12" S 109°04'22.17" T	Kabupaten Cilacap, Provinsi Jawa Tengah



Nama Rupabumi	Nama Lain	Unsur Rupabumi	Koordinat	Keterangan Wilayah
Citanduy Artha Karangpucung, Bank Perkreditan Rakyat		Kantor Bank	07°24'43.60" S 108°54'11.43" T	Kabupaten Cilacap, Provinsi Jawa Tengah
Gunung Slamet Cilacap, Bank		Kantor Bank	07°43'49.16" S 109°00'53.49" T	Kabupaten Cilacap, Provinsi Jawa Tengah
Kas Cilacap Selatan, BPR BKK Jateng		Kantor Bank	07°43'16.01" S 109°00'56.88" T	Kabupaten Cilacap, Provinsi Jawa Tengah
KC Cilacap, Bank BNI		Kantor Bank	07°44'13.41" S 109°00'35.52" T	Kabupaten Cilacap, Provinsi Jawa Tengah
KC Cilacap, Bank BRI		Kantor Bank	07°44'10.87" S 109°00'32.83" T	Kabupaten Cilacap, Provinsi Jawa Tengah
KC Cilacap, Bank Jateng		Kantor Bank	07°43'59.71" S 109°00'51.02" T	Kabupaten Cilacap, Provinsi Jawa Tengah
KCP Cilacap, Bank Mandiri Taspen		Kantor Bank	07°43'41.04" S 109°00'54.39" T	Kabupaten Cilacap, Provinsi Jawa Tengah
Unit Cimanggu Barat, Bank BRI		Kantor Bank	07°20'52.64" S 108°50'13.04" T	Kabupaten Cilacap, Provinsi Jawa Tengah
Unit Cinangsi, Bank BRI		Kantor Bank	07°27'41.19" S 108°52'44.28" T	Kabupaten Cilacap, Provinsi Jawa Tengah
Unit Cipari, Bank BRI		Kantor Bank	07°26'24.61" S 108°45'47.96" T	Kabupaten Cilacap, Provinsi Jawa Tengah
Unit Ciporos, Bank BRI		Kantor Bank	07°23'00.67" S 108°52'19.86" T	Kabupaten Cilacap, Provinsi Jawa Tengah
Unit Karangpucung, Bank BRI		Kantor Bank	07°24'34.18" S 108°54'01.31" T	Kabupaten Cilacap, Provinsi Jawa Tengah
Unit Kesugihan, Bank BRI		Kantor Bank	07°37'11.09" S 109°07'12.65" T	Kabupaten Cilacap, Provinsi Jawa Tengah
Unit Menganti, Bank BRI		Kantor Bank	07°40'10.88" S 109°04'13.72" T	Kabupaten Cilacap, Provinsi Jawa Tengah
Kampung Laut, Kantor Camat		Kantor Camat	07°41'05.53" S 108°49'35.77" T	Kabupaten Cilacap, Provinsi Jawa Tengah
Wanareja, Kantor Camat		Kantor Camat	07°20'02.55" S 108°41'10.48" T	Kabupaten Cilacap, Provinsi Jawa Tengah
Bajing Kulon, Kantor Kepala Desa		Kantor Kepala Desa	07°37'36.49" S 109°14'17.15" T	Kabupaten Cilacap, Provinsi Jawa Tengah
Banjareja, Kantor Kepala Desa		Kantor Kepala Desa	07°41'11.33" S 109°22'24.26" T	Kabupaten Cilacap, Provinsi Jawa Tengah
Banjarwaru, Kantor Kepala Desa		Kantor Kepala Desa	07°39'18.36" S 109°17'26.07" T	Kabupaten Cilacap, Provinsi Jawa Tengah
Bener, Kantor Kepala Desa		Kantor Kepala Desa	07°16'12.52" S 108°45'30.45" T	Kabupaten Cilacap, Provinsi Jawa Tengah
Brebeg, Kantor Kepala Desa		Kantor Kepala Desa	07°37'36.42" S 109°00'01.34" T	Kabupaten Cilacap, Provinsi Jawa Tengah
Bulupayung, Kantor Kepala Desa		Kantor Kepala Desa	07°34'48.00" S 108°47'07.22" T	Kabupaten Cilacap, Provinsi Jawa Tengah
Caruy, Kantor Kepala Desa		Kantor Kepala Desa	07°22'33.73" S 108°48'10.23" T	Kabupaten Cilacap, Provinsi Jawa Tengah
Cijati, Kantor Kepala Desa		Kantor Kepala Desa	07°16'05.93" S 108°48'50.83" T	Kabupaten Cilacap, Provinsi Jawa Tengah
Cilempuyang, Kantor Kepala Desa		Kantor Kepala Desa	07°20'34.19" S 108°50'02.22" T	Kabupaten Cilacap, Provinsi Jawa Tengah
Cilibang, Kantor Kepala Desa		Kantor Kepala Desa	07°34'42.94" S 109°01'06.64" T	Kabupaten Cilacap, Provinsi Jawa Tengah
Cilopadang, Kantor Kepala Desa		Kantor Kepala Desa	07°18'13.18" S 108°47'22.12" T	Kabupaten Cilacap, Provinsi Jawa Tengah
Cimrutu, Kantor Kepala Desa		Kantor Kepala Desa	07°37'10.52" S 108°48'05.99" T	Kabupaten Cilacap, Provinsi Jawa Tengah

Nama Rupabumi	Nama Lain	Unsur Rupabumi	Koordinat	Keterangan Wilayah
Cisalak, Kantor Kepala Desa		Kantor Kepala Desa	07°18'29.31" S 108°51'56.04" T	Kabupaten Cilacap, Provinsi Jawa Tengah
Danasri Lor, Kantor Kepala Desa		Kantor Kepala Desa	07°38'23.97" S 109°18'28.98" T	Kabupaten Cilacap, Provinsi Jawa Tengah
Gandrungmangu, Kantor Kepala Desa		Kantor Kepala Desa	07°31'18.19" S 108°51'09.61" T	Kabupaten Cilacap, Provinsi Jawa Tengah
Gandrungmanis, Kantor Kepala Desa		Kantor Kepala Desa	07°31'30.73" S 108°51'18.68" T	Kabupaten Cilacap, Provinsi Jawa Tengah
Gentasari, Kantor Kepala Desa		Kantor Kepala Desa	07°36'06.31" S 109°13'10.14" T	Kabupaten Cilacap, Provinsi Jawa Tengah
Gintungreja, Kantor Kepala Desa		Kantor Kepala Desa	07°34'15.51" S 108°51'54.62" T	Kabupaten Cilacap, Provinsi Jawa Tengah
Glempang, Kantor Kepala Desa		Kantor Kepala Desa	07°34'41.90" S 109°10'01.66" T	Kabupaten Cilacap, Provinsi Jawa Tengah
Glumpangpasir, Kantor Kepala Desa	Krida Bakti Praja	Kantor Kepala Desa	07°40'48.93" S 109°11'35.57" T	Kabupaten Cilacap, Provinsi Jawa Tengah
Gunungreja, Kantor Kepala Desa		Kantor Kepala Desa	07°28'46.08" S 108°47'08.51" T	Kabupaten Cilacap, Provinsi Jawa Tengah
Jambusari, Kantor Kepala Desa		Kantor Kepala Desa	07°34'02.81" S 109°01'37.04" T	Kabupaten Cilacap, Provinsi Jawa Tengah
Jetis Nusawungu, Kantor Kepala Desa		Kantor Kepala Desa	07°42'39.91" S 109°22'50.49" T	Kabupaten Cilacap, Provinsi Jawa Tengah
Kalijaran, Kantor Kepala Desa		Kantor Kepala Desa	07°36'36.91" S 109°10'12.09" T	Kabupaten Cilacap, Provinsi Jawa Tengah
Kalijeruk, Kantor Kepala Desa		Kantor Kepala Desa	07°34'44.55" S 108°56'10.08" T	Kabupaten Cilacap, Provinsi Jawa Tengah
Kamulyan, Kantor Kepala Desa		Kantor Kepala Desa	07°31'37.42" S 108°51'45.86" T	Kabupaten Cilacap, Provinsi Jawa Tengah
Karanganyar, Kantor Desa		Kantor Kepala Desa	07°28'29.28" S 108°51'01.42" T	Kabupaten Cilacap, Provinsi Jawa Tengah
Karanggintung, Kantor Kepala Desa		Kantor Kepala Desa	07°27'30.90" S 108°51'32.83" T	Kabupaten Cilacap, Provinsi Jawa Tengah
Karangkemiri, Kantor Kepala Desa		Kantor Kepala Desa	07°34'10.23" S 109°03'06.31" T	Kabupaten Cilacap, Provinsi Jawa Tengah
Karangpucung, Kantor Kepala Desa		Kantor Kepala Desa	07°24'47.48" S 108°54'01.71" T	Kabupaten Cilacap, Provinsi Jawa Tengah
Karangreja, Kantor Kepala Desa		Kantor Kepala Desa	07°37'27.33" S 109°08'46.49" T	Kabupaten Cilacap, Provinsi Jawa Tengah
Karangreja, Kantor Kepala Desa		Kantor Kepala Desa	07°25'07.99" S 108°48'08.13" T	Kabupaten Cilacap, Provinsi Jawa Tengah
Karangturi, Kantor Kepala Desa		Kantor Kepala Desa	07°38'58.11" S 109°13'17.18" T	Kabupaten Cilacap, Provinsi Jawa Tengah
Kedawung, Kantor Kepala Desa		Kantor Kepala Desa	07°37'21.41" S 109°14'58.04" T	Kabupaten Cilacap, Provinsi Jawa Tengah
Kedungbenda, Kantor Kepala Desa		Kantor Kepala Desa	07°40'03.54" S 109°22'28.66" T	Kabupaten Cilacap, Provinsi Jawa Tengah
Klases, Kantor Kepala Desa		Kantor Kepala Desa	07°41'09.99" S 108°49'41.29" T	Kabupaten Cilacap, Provinsi Jawa Tengah
Klumprit, Kantor Kepala Desa		Kantor Kepala Desa	07°39'43.69" S 109°21'30.94" T	Kabupaten Cilacap, Provinsi Jawa Tengah
Kutabima, Kantor Kepala Desa		Kantor Kepala Desa	07°16'51.59" S 108°52'57.97" T	Kabupaten Cilacap, Provinsi Jawa Tengah
Layansari, Kantor Kepala Desa		Kantor Kepala Desa	07°32'53.93" S 108°51'25.22" T	Kabupaten Cilacap, Provinsi Jawa Tengah
Mandala, Kantor Kepala Desa		Kantor Kepala Desa	07°35'53.32" S 109°03'23.77" T	Kabupaten Cilacap, Provinsi Jawa Tengah

Nama Rupabumi	Nama Lain	Unsur Rupabumi	Koordinat	Keterangan Wilayah
Maos Kidul, Kantor Kepala Desa		Kantor Kepala Desa	07°36'31.42" S 109°08'43.88" T	Kabupaten Cilacap, Provinsi Jawa Tengah
Maos Lor, Kantor Kepala Desa		Kantor Kepala Desa	07°35'38.00" S 109°08'52.89" T	Kabupaten Cilacap, Provinsi Jawa Tengah
Margasari, Kantor Kepala Desa		Kantor Kepala Desa	07°28'10.34" S 108°45'00.99" T	Kabupaten Cilacap, Provinsi Jawa Tengah
Mekarsari, Kantor Kepala Desa		Kantor Kepala Desa	07°24'00.65" S 108°44'41.35" T	Kabupaten Cilacap, Provinsi Jawa Tengah
Mernek, Kantor Kepala Desa	Kantor Kepala Desa Mernek	Kantor Kepala Desa	07°36'45.42" S 109°10'45.90" T	Kabupaten Cilacap, Provinsi Jawa Tengah
Muktisari, Kantor Kepala Desa		Kantor Kepala Desa	07°30'19.89" S 108°51'22.86" T	Kabupaten Cilacap, Provinsi Jawa Tengah
Mulyasari, Kantor Kepala Desa		Kantor Kepala Desa	07°19'01.84" S 108°45'54.41" T	Kabupaten Cilacap, Provinsi Jawa Tengah
Nusawungu, Kantor Kepala Desa		Kantor Kepala Desa	07°38'56.10" S 109°20'39.28" T	Kabupaten Cilacap, Provinsi Jawa Tengah
Padangjaya, Kantor Kepala Desa		Kantor Kepala Desa	07°18'45.99" S 108°47'06.41" T	Kabupaten Cilacap, Provinsi Jawa Tengah
Panikel, Kantor Kepala Desa		Kantor Kepala Desa	07°37'56.48" S 108°51'18.38" T	Kabupaten Cilacap, Provinsi Jawa Tengah
Panisihan, Kantor Kepala Desa		Kantor Kepala Desa	07°35'07.80" S 109°09'26.81" T	Kabupaten Cilacap, Provinsi Jawa Tengah
Patimuan, Kantor Kepala Desa		Kantor Kepala Desa	07°35'05.99" S 108°45'37.30" T	Kabupaten Cilacap, Provinsi Jawa Tengah
Pegadingan, Kantor Kepala Desa		Kantor Kepala Desa	07°24'23.27" S 108°45'37.39" T	Kabupaten Cilacap, Provinsi Jawa Tengah
Pekuncen, Kantor Kepala Desa		Kantor Kepala Desa	07°37'55.86" S 109°12'53.06" T	Kabupaten Cilacap, Provinsi Jawa Tengah
Penyarang, Kantor Kepala Desa		Kantor Kepala Desa	07°26'21.30" S 108°49'44.58" T	Kabupaten Cilacap, Provinsi Jawa Tengah
Prapagan, Kantor Kepala Desa		Kantor Kepala Desa	07°33'59.54" S 109°00'07.19" T	Kabupaten Cilacap, Provinsi Jawa Tengah
Purwasari, Kantor Kepala Desa		Kantor Kepala Desa	07°26'11.36" S 108°43'52.67" T	Kabupaten Cilacap, Provinsi Jawa Tengah
Sawangan, Kantor Kepala Desa		Kantor Kepala Desa	07°35'37.60" S 108°59'37.65" T	Kabupaten Cilacap, Provinsi Jawa Tengah
Sepatnunggal, Kantor Kepala Desa		Kantor Kepala Desa	07°14'39.26" S 108°44'37.43" T	Kabupaten Cilacap, Provinsi Jawa Tengah
Sidamukti, Kantor Kepala Desa		Kantor Kepala Desa	07°36'34.12" S 108°45'17.66" T	Kabupaten Cilacap, Provinsi Jawa Tengah
Sidamulya, Kantor Kepala Desa		Kantor Kepala Desa	07°21'03.20" S 108°40'33.39" T	Kabupaten Cilacap, Provinsi Jawa Tengah
Sidamulya, Kantor Kepala Desa		Kantor Kepala Desa	07°21'01.10" S 108°57'19.61" T	Kabupaten Cilacap, Provinsi Jawa Tengah
Sikampuh, Kantor Kepala Desa		Kantor Kepala Desa	07°37'24.31" S 109°11'49.26" T	Kabupaten Cilacap, Provinsi Jawa Tengah
Sikanco, Kantor Kepala Desa		Kantor Kepala Desa	07°38'22.57" S 109°17'56.48" T	Kabupaten Cilacap, Provinsi Jawa Tengah
Sindangsari, Kantor Kepala Desa		Kantor Kepala Desa	07°18'03.20" S 108°46'02.30" T	Kabupaten Cilacap, Provinsi Jawa Tengah
Sumingkir, Kantor Kepala Desa		Kantor Kepala Desa	07°37'29.77" S 109°02'59.63" T	Kabupaten Cilacap, Provinsi Jawa Tengah
Ujungalang, Kantor Kepala Desa		Kantor Kepala Desa	07°42'25.18" S 108°52'34.84" T	Kabupaten Cilacap, Provinsi Jawa Tengah
Ujungbarang, Kantor Kepala Desa		Kantor Kepala Desa	07°13'20.65" S 108°47'12.52" T	Kabupaten Cilacap, Provinsi Jawa Tengah

Nama Rupabumi	Nama Lain	Unsur Rupabumi	Koordinat	Keterangan Wilayah
Ujunggagak, Kantor Kepala Desa		Kantor Kepala Desa	07°39'58.13" S 108°49'09.26" T	Kabupaten Cilacap, Provinsi Jawa Tengah
Wringinharjo, Kantor Kepala Desa		Kantor Kepala Desa	07°29'02.87" S 108°49'23.62" T	Kabupaten Cilacap, Provinsi Jawa Tengah
Cilacap, Kantor Lurah		Kantor Lurah	07°44'17.86" S 109°00'49.00" T	Kabupaten Cilacap, Provinsi Jawa Tengah
Donan, Kantor Lurah		Kantor Lurah	07°42'51.62" S 109°00'03.90" T	Kabupaten Cilacap, Provinsi Jawa Tengah
Kutawaru, Kantor Lurah		Kantor Lurah	07°41'51.62" S 108°59'22.90" T	Kabupaten Cilacap, Provinsi Jawa Tengah
Sidanegara, Kantor Lurah		Kantor Lurah	07°42'42.74" S 109°01'06.83" T	Kabupaten Cilacap, Provinsi Jawa Tengah
Tambakreja, Kantor Lurah		Kantor Lurah	07°43'42.67" S 109°00'13.01" T	Kabupaten Cilacap, Provinsi Jawa Tengah
Tegalkamulyan, Kantor Lurah		Kantor Lurah	07°43'17.31" S 109°01'21.35" T	Kabupaten Cilacap, Provinsi Jawa Tengah
Kabupaten Cilacap, Kantor Dinas Pangan dan Perkebunan		Kantor Pemerintah Lainnya	07°41'02.48" S 109°02'26.19" T	Kabupaten Cilacap, Provinsi Jawa Tengah
Kabupaten Cilacap, Kantor Dinas Pengelolaan Sumber Daya Air		Kantor Pemerintah Lainnya	07°42'18.73" S 109°01'49.70" T	Kabupaten Cilacap, Provinsi Jawa Tengah
Kabupaten Cilacap, Kantor Satuan Polisi Pamong Praja		Kantor Pemerintah Lainnya	07°43'25.14" S 109°00'44.03" T	Kabupaten Cilacap, Provinsi Jawa Tengah
Kabupaten Cilacap, Layanan Terpadu Satu Atap Penempatan Tenaga Kerja Luar Negeri	LTSA-PTKLN Kabupaten Cilacap	Kantor Pemerintah Lainnya	07°39'53.07" S 109°04'47.71" T	Kabupaten Cilacap, Provinsi Jawa Tengah
Kecamatan Adipala, Balai Penyuluhan KB		Kantor Pemerintah Lainnya	07°40'00.91" S 109°08'55.56" T	Kabupaten Cilacap, Provinsi Jawa Tengah
Kecamatan Adipala, Balai Penyuluhan Pertanian		Kantor Pemerintah Lainnya	07°40'00.11" S 109°08'55.76" T	Kabupaten Cilacap, Provinsi Jawa Tengah
Kecamatan Bantarsari, Balai Penyuluhan KB		Kantor Pemerintah Lainnya	07°32'38.37" S 108°52'28.08" T	Kabupaten Cilacap, Provinsi Jawa Tengah
Kecamatan Bantarsari, Balai Penyuluhan Pertanian		Kantor Pemerintah Lainnya	07°32'39.61" S 108°52'29.34" T	Kabupaten Cilacap, Provinsi Jawa Tengah
Kecamatan Bantarsari, KUA		Kantor Pemerintah Lainnya	07°32'22.57" S 108°52'12.01" T	Kabupaten Cilacap, Provinsi Jawa Tengah
Kecamatan Binangun, Koordinator Wilayah Bidang Pendidikan		Kantor Pemerintah Lainnya	07°41'02.07" S 109°15'55.37" T	Kabupaten Cilacap, Provinsi Jawa Tengah
Kecamatan Cipari, Balai Penyuluhan KB		Kantor Pemerintah Lainnya	07°26'20.85" S 108°45'40.10" T	Kabupaten Cilacap, Provinsi Jawa Tengah
Kecamatan Cipari, Kantor Koordinator Wilayah Bidang Pendidikan	Kantor KORWIL Kecamatan Cipari	Kantor Pemerintah Lainnya	07°26'23.16" S 108°45'50.01" T	Kabupaten Cilacap, Provinsi Jawa Tengah
Kecamatan Cipari, KUA		Kantor Pemerintah Lainnya	07°26'21.67" S 108°45'49.44" T	Kabupaten Cilacap, Provinsi Jawa Tengah
Kecamatan Dayeuhluhur, KUA		Kantor Pemerintah Lainnya	07°15'31.34" S 108°36'31.72" T	Kabupaten Cilacap, Provinsi Jawa Tengah

<b>Nama Rupabumi</b>	<b>Nama Lain</b>	<b>Unsur Rupabumi</b>	<b>Koordinat</b>	<b>Keterangan Wilayah</b>
Kecamatan Karangpucung, Balai Penyuluhan KB		Kantor Pemerintah Lainnya	07°24'45.87" S 108°54'12.09" T	Kabupaten Cilacap, Provinsi Jawa Tengah
Kecamatan Patimuan, KUA		Kantor Pemerintah Lainnya	07°35'53.49" S 108°45'25.87" T	Kabupaten Cilacap, Provinsi Jawa Tengah
Kecamatan Sampang, KUA		Kantor Pemerintah Lainnya	07°33'49.85" S 109°11'41.89" T	Kabupaten Cilacap, Provinsi Jawa Tengah
Kecamatan Wanareja, Balai Penyuluh Pertanian	BPP Kecamatan Wanareja	Kantor Pemerintah Lainnya	07°20'06.59" S 108°40'50.69" T	Kabupaten Cilacap, Provinsi Jawa Tengah
Kecamatan Wanareja, KUA		Kantor Pemerintah Lainnya	07°20'06.29" S 108°41'08.86" T	Kabupaten Cilacap, Provinsi Jawa Tengah
Kesugihan, Balai Benih Ikan	BBI Kesugihan	Kantor Pemerintah Lainnya	07°35'40.66" S 109°06'53.41" T	Kabupaten Cilacap, Provinsi Jawa Tengah
Kesugihan, Balai Penyuluhan Pertanian	BPP Kesugihan	Kantor Pemerintah Lainnya	07°36'01.87" S 109°06'56.63" T	Kabupaten Cilacap, Provinsi Jawa Tengah
Nusawungu, Balai Penyuluhan Pertanian		Kantor Pemerintah Lainnya	07°38'52.36" S 109°20'32.49" T	Kabupaten Cilacap, Provinsi Jawa Tengah
Sektor Cipari, Kantor Kepolisian		Kantor Polisi	07°25'40.06" S 108°44'35.10" T	Kabupaten Cilacap, Provinsi Jawa Tengah
Bantarsari Cilacap, Kantor Pos		Kantor Pos	07°33'14.64" S 108°53'07.29" T	Kabupaten Cilacap, Provinsi Jawa Tengah
Cilacap Utara, Kantor Pos Pembantu		Kantor Pos	07°39'53.85" S 109°04'45.41" T	Kabupaten Cilacap, Provinsi Jawa Tengah
Cilacap, Kantor Pos		Kantor Pos	07°44'16.08" S 109°00'35.71" T	Kabupaten Cilacap, Provinsi Jawa Tengah
Jeruklegi, Kantor Pos		Kantor Pos	07°37'18.76" S 109°01'10.32" T	Kabupaten Cilacap, Provinsi Jawa Tengah
Karangpucung, Kantor Pos		Kantor Pos	07°24'41.74" S 108°54'02.54" T	Kabupaten Cilacap, Provinsi Jawa Tengah
Kesugihan, Kantor Pos		Kantor Pos	07°37'06.70" S 109°07'23.91" T	Kabupaten Cilacap, Provinsi Jawa Tengah
Majenang, Kantor Pos		Kantor Pos	07°17'53.58" S 108°45'47.21" T	Kabupaten Cilacap, Provinsi Jawa Tengah
Maos, Kantor Pos		Kantor Pos	07°37'22.44" S 109°08'51.41" T	Kabupaten Cilacap, Provinsi Jawa Tengah
Patimuan, Kantor Pos		Kantor Pos	07°34'59.86" S 108°45'16.45" T	Kabupaten Cilacap, Provinsi Jawa Tengah
Lam Tjeng Kiong, Kelenteng		Kelenteng	07°43'57.62" S 109°00'33.17" T	Kabupaten Cilacap, Provinsi Jawa Tengah
Tanjung Intan, Pelabuhan Laut		Pelabuhan Laut	07°43'52.85" S 108°59'37.20" T	Kabupaten Cilacap, Provinsi Jawa Tengah
Sleko, Pelabuhan Penyeberangan		Pelabuhan Penyeberangan	07°43'38.89" S 108°59'50.24" T	Kabupaten Cilacap, Provinsi Jawa Tengah
Tunggul Wulung, Bandara		Pelabuhan Udara Perintis	07°38'33.68" S 109°02'04.93" T	Kabupaten Cilacap, Provinsi Jawa Tengah
Sureng Rono, Taman Makam Pahlawan		Pemakaman Khusus	07°39'00.81" S 109°02'47.67" T	Kabupaten Cilacap, Provinsi Jawa Tengah
Aisiyah Bustanul Atfal I, TK		Pendidikan Anak Usia Dini	07°36'59.42" S 109°07'08.40" T	Kabupaten Cilacap, Provinsi Jawa Tengah

Nama Rupabumi	Nama Lain	Unsur Rupabumi	Koordinat	Keterangan Wilayah
Aisiyiah 05, PAUD		Pendidikan Anak Usia Dini	07°17'46.27" S 108°45'26.65" T	Kabupaten Cilacap, Provinsi Jawa Tengah
Aisiyiah 06, PAUD		Pendidikan Anak Usia Dini	07°19'19.17" S 108°45'44.05" T	Kabupaten Cilacap, Provinsi Jawa Tengah
Aisiyiah 08, TK		Pendidikan Anak Usia Dini	07°40'02.37" S 109°03'26.32" T	Kabupaten Cilacap, Provinsi Jawa Tengah
Aisiyiah, TK		Pendidikan Anak Usia Dini	07°36'55.64" S 109°11'54.60" T	Kabupaten Cilacap, Provinsi Jawa Tengah
Aisiyiah, TK		Pendidikan Anak Usia Dini	07°16'13.77" S 108°45'30.21" T	Kabupaten Cilacap, Provinsi Jawa Tengah
Al Azhar, TK Islam		Pendidikan Anak Usia Dini	07°43'05.73" S 109°00'50.99" T	Kabupaten Cilacap, Provinsi Jawa Tengah
Al Hidayah, PAUD		Pendidikan Anak Usia Dini	07°39'46.66" S 108°56'01.51" T	Kabupaten Cilacap, Provinsi Jawa Tengah
Al Iman, PAUD		Pendidikan Anak Usia Dini	07°29'40.03" S 108°48'09.67" T	Kabupaten Cilacap, Provinsi Jawa Tengah
Al Wardah Mulyasari, RA		Pendidikan Anak Usia Dini	07°18'40.92" S 108°45'47.72" T	Kabupaten Cilacap, Provinsi Jawa Tengah
Al-Ihsan, PAUD		Pendidikan Anak Usia Dini	07°19'35.32" S 108°35'48.57" T	Kabupaten Cilacap, Provinsi Jawa Tengah
Al-Islamy, TK		Pendidikan Anak Usia Dini	07°42'51.17" S 109°00'05.30" T	Kabupaten Cilacap, Provinsi Jawa Tengah
Al-Makhsun, KB		Pendidikan Anak Usia Dini	07°19'10.40" S 108°46'26.99" T	Kabupaten Cilacap, Provinsi Jawa Tengah
Al-Musyafiyah, PAUD		Pendidikan Anak Usia Dini	07°19'56.79" S 108°55'39.86" T	Kabupaten Cilacap, Provinsi Jawa Tengah
Annida, PAUD		Pendidikan Anak Usia Dini	07°40'46.25" S 109°11'10.19" T	Kabupaten Cilacap, Provinsi Jawa Tengah
Az-Zahra, PAUD		Pendidikan Anak Usia Dini	07°13'52.08" S 108°37'12.18" T	Kabupaten Cilacap, Provinsi Jawa Tengah
Baitul Hikmah, PAUD		Pendidikan Anak Usia Dini	07°19'47.91" S 108°34'52.61" T	Kabupaten Cilacap, Provinsi Jawa Tengah
Baitussalam, TK IT		Pendidikan Anak Usia Dini	07°43'18.12" S 109°00'31.81" T	Kabupaten Cilacap, Provinsi Jawa Tengah
Bhakti, TK		Pendidikan Anak Usia Dini	07°40'19.07" S 109°02'26.69" T	Kabupaten Cilacap, Provinsi Jawa Tengah
Bina Mandiri, PAUD		Pendidikan Anak Usia Dini	07°24'59.34" S 108°53'48.48" T	Kabupaten Cilacap, Provinsi Jawa Tengah
Budi Asih I, Pos PAUD		Pendidikan Anak Usia Dini	07°19'28.15" S 108°44'21.52" T	Kabupaten Cilacap, Provinsi Jawa Tengah
Bustanul Atfal II, TK Aisiyah		Pendidikan Anak Usia Dini	07°41'56.32" S 109°01'39.47" T	Kabupaten Cilacap, Provinsi Jawa Tengah
Bustanul Athfal 12, TK Aisyah		Pendidikan Anak Usia Dini	07°43'46.02" S 109°00'21.96" T	Kabupaten Cilacap, Provinsi Jawa Tengah
Cahaya Iman, KB		Pendidikan Anak Usia Dini	07°38'51.61" S 108°57'03.66" T	Kabupaten Cilacap, Provinsi Jawa Tengah
Cempaka Kuning, TK		Pendidikan Anak Usia Dini	07°19'30.27" S 108°35'59.73" T	Kabupaten Cilacap, Provinsi Jawa Tengah
Dewi Masyithoh, PAUD		Pendidikan Anak Usia Dini	07°38'45.41" S 108°55'01.09" T	Kabupaten Cilacap, Provinsi Jawa Tengah
Dharma Wanita, TK		Pendidikan Anak Usia Dini	07°39'46.98" S 109°12'15.53" T	Kabupaten Cilacap, Provinsi Jawa Tengah
Fatimah, PAUD		Pendidikan Anak Usia Dini	07°23'52.15" S 108°46'51.33" T	Kabupaten Cilacap, Provinsi Jawa Tengah
Harapan Bangsa, TK		Pendidikan Anak Usia Dini	07°39'34.89" S 109°09'47.93" T	Kabupaten Cilacap, Provinsi Jawa Tengah



Nama Rupabumi	Nama Lain	Unsur Rupabumi	Koordinat	Keterangan Wilayah
Ibunda, TK		Pendidikan Anak Usia Dini	07°40'34.05" S 109°12'08.63" T	Kabupaten Cilacap, Provinsi Jawa Tengah
Insan Madani, PAUD		Pendidikan Anak Usia Dini	07°11'55.25" S 108°35'25.19" T	Kabupaten Cilacap, Provinsi Jawa Tengah
Istiqomah, PAUD		Pendidikan Anak Usia Dini	07°13'51.56" S 108°35'37.59" T	Kabupaten Cilacap, Provinsi Jawa Tengah
Kartini, TK		Pendidikan Anak Usia Dini	07°26'28.28" S 108°45'38.08" T	Kabupaten Cilacap, Provinsi Jawa Tengah
Kartini, TK		Pendidikan Anak Usia Dini	07°35'37.48" S 108°59'37.19" T	Kabupaten Cilacap, Provinsi Jawa Tengah
Kasih Bunda II, PAUD		Pendidikan Anak Usia Dini	07°41'26.52" S 109°18'48.37" T	Kabupaten Cilacap, Provinsi Jawa Tengah
Kuncup Mekar, TK		Pendidikan Anak Usia Dini	07°24'38.84" S 108°54'02.01" T	Kabupaten Cilacap, Provinsi Jawa Tengah
Masithoh 01, TK		Pendidikan Anak Usia Dini	07°29'55.70" S 108°47'16.68" T	Kabupaten Cilacap, Provinsi Jawa Tengah
Masithoh 07 Padangsari, RA		Pendidikan Anak Usia Dini	07°19'22.77" S 108°47'23.02" T	Kabupaten Cilacap, Provinsi Jawa Tengah
Masithoh, PAUD		Pendidikan Anak Usia Dini	07°26'27.56" S 108°53'15.52" T	Kabupaten Cilacap, Provinsi Jawa Tengah
Masyithah Tritih Wetan, RA		Pendidikan Anak Usia Dini	07°39'23.78" S 109°03'30.16" T	Kabupaten Cilacap, Provinsi Jawa Tengah
Masyithoh, TK		Pendidikan Anak Usia Dini	07°39'58.06" S 109°09'57.87" T	Kabupaten Cilacap, Provinsi Jawa Tengah
Masyithoh, TK		Pendidikan Anak Usia Dini	07°22'21.43" S 108°48'19.27" T	Kabupaten Cilacap, Provinsi Jawa Tengah
Masyithoh, TK		Pendidikan Anak Usia Dini	07°26'14.67" S 108°45'49.33" T	Kabupaten Cilacap, Provinsi Jawa Tengah
Masyithoh, TK		Pendidikan Anak Usia Dini	07°40'46.46" S 109°13'55.29" T	Kabupaten Cilacap, Provinsi Jawa Tengah
Masyitoh VIII, TK		Pendidikan Anak Usia Dini	07°19'23.94" S 108°45'07.10" T	Kabupaten Cilacap, Provinsi Jawa Tengah
Mawar Merah IX, Pos PAUD		Pendidikan Anak Usia Dini	07°40'01.69" S 109°03'07.38" T	Kabupaten Cilacap, Provinsi Jawa Tengah
Mekar Asih, TK		Pendidikan Anak Usia Dini	07°25'01.72" S 108°53'49.43" T	Kabupaten Cilacap, Provinsi Jawa Tengah
Mekar Mulya, PAUD KB		Pendidikan Anak Usia Dini	07°32'21.76" S 108°47'00.39" T	Kabupaten Cilacap, Provinsi Jawa Tengah
Mekar Sari, PAUD		Pendidikan Anak Usia Dini	07°24'16.87" S 108°50'30.64" T	Kabupaten Cilacap, Provinsi Jawa Tengah
Melati I, PAUD		Pendidikan Anak Usia Dini	07°25'13.54" S 108°48'13.45" T	Kabupaten Cilacap, Provinsi Jawa Tengah
Miftahulkhoer, PAUD		Pendidikan Anak Usia Dini	07°19'07.17" S 108°34'07.45" T	Kabupaten Cilacap, Provinsi Jawa Tengah
Nusa Indah 01, PAUD		Pendidikan Anak Usia Dini	07°35'13.82" S 109°00'54.37" T	Kabupaten Cilacap, Provinsi Jawa Tengah
Patriot, PAUD		Pendidikan Anak Usia Dini	07°39'16.35" S 109°08'30.34" T	Kabupaten Cilacap, Provinsi Jawa Tengah
Perintis Bina Bangsa II, PAUD		Pendidikan Anak Usia Dini	07°40'13.33" S 109°10'07.85" T	Kabupaten Cilacap, Provinsi Jawa Tengah
Permata Bunda, TK		Pendidikan Anak Usia Dini	07°40'21.00" S 109°10'33.40" T	Kabupaten Cilacap, Provinsi Jawa Tengah
Permata Hati, RA		Pendidikan Anak Usia Dini	07°42'37.63" S 109°01'27.43" T	Kabupaten Cilacap, Provinsi Jawa Tengah
Permata Ibu I, KB		Pendidikan Anak Usia Dini	07°37'29.32" S 109°03'02.35" T	Kabupaten Cilacap, Provinsi Jawa Tengah

Nama Rupabumi	Nama Lain	Unsur Rupabumi	Koordinat	Keterangan Wilayah
Pertiwi, TK		Pendidikan Anak Usia Dini	07°37'59.77" S 109°09'19.60" T	Kabupaten Cilacap, Provinsi Jawa Tengah
Pertiwi, TK		Pendidikan Anak Usia Dini	07°39'41.88" S 109°09'02.51" T	Kabupaten Cilacap, Provinsi Jawa Tengah
PGRI II, TK		Pendidikan Anak Usia Dini	07°35'47.39" S 109°08'20.24" T	Kabupaten Cilacap, Provinsi Jawa Tengah
PKK, TK		Pendidikan Anak Usia Dini	07°40'11.98" S 109°16'32.39" T	Kabupaten Cilacap, Provinsi Jawa Tengah
Puspa Indah, TK		Pendidikan Anak Usia Dini	07°42'53.69" S 109°00'11.91" T	Kabupaten Cilacap, Provinsi Jawa Tengah
Raudlatul Athfal, PAUD		Pendidikan Anak Usia Dini	07°38'06.64" S 108°49'35.66" T	Kabupaten Cilacap, Provinsi Jawa Tengah
Ripta Sejahtera, Pos PAUD		Pendidikan Anak Usia Dini	07°39'56.36" S 109°18'54.76" T	Kabupaten Cilacap, Provinsi Jawa Tengah
Riyadhul Firdaus Mulyasari, KB		Pendidikan Anak Usia Dini	07°18'23.42" S 108°45'44.80" T	Kabupaten Cilacap, Provinsi Jawa Tengah
Sejahtera, PAUD		Pendidikan Anak Usia Dini	07°37'58.65" S 109°09'25.09" T	Kabupaten Cilacap, Provinsi Jawa Tengah
Tunas Bangsa, PAUD		Pendidikan Anak Usia Dini	07°37'26.67" S 109°01'08.77" T	Kabupaten Cilacap, Provinsi Jawa Tengah
Tunas Bangsa, TK		Pendidikan Anak Usia Dini	07°37'57.50" S 109°08'07.72" T	Kabupaten Cilacap, Provinsi Jawa Tengah
Tunas Bangsa, TK		Pendidikan Anak Usia Dini	07°39'37.40" S 109°09'34.42" T	Kabupaten Cilacap, Provinsi Jawa Tengah
Tunas Harapan, PAUD		Pendidikan Anak Usia Dini	07°24'29.46" S 108°54'27.69" T	Kabupaten Cilacap, Provinsi Jawa Tengah
Tunas Karya, KB		Pendidikan Anak Usia Dini	07°39'49.46" S 109°06'45.83" T	Kabupaten Cilacap, Provinsi Jawa Tengah
Tunas Kusuma, TK		Pendidikan Anak Usia Dini	07°38'04.99" S 109°11'09.69" T	Kabupaten Cilacap, Provinsi Jawa Tengah
Tunas Unggul, PAUD		Pendidikan Anak Usia Dini	07°25'59.16" S 108°44'53.99" T	Kabupaten Cilacap, Provinsi Jawa Tengah
Usaha Tama I, Pos PAUD		Pendidikan Anak Usia Dini	07°39'44.21" S 109°18'05.31" T	Kabupaten Cilacap, Provinsi Jawa Tengah
Widya Tama, PAUD		Pendidikan Anak Usia Dini	07°25'54.00" S 108°53'22.25" T	Kabupaten Cilacap, Provinsi Jawa Tengah
Wijaya Kusuma 03, PAUD		Pendidikan Anak Usia Dini	07°36'37.45" S 109°00'51.56" T	Kabupaten Cilacap, Provinsi Jawa Tengah
Wisma Putra, TK		Pendidikan Anak Usia Dini	07°24'19.26" S 108°45'38.25" T	Kabupaten Cilacap, Provinsi Jawa Tengah
Yaa Bunayya, TK IT		Pendidikan Anak Usia Dini	07°26'26.49" S 108°45'55.57" T	Kabupaten Cilacap, Provinsi Jawa Tengah
Adipala 05 Adipala, SD Negeri		Pendidikan Dasar	07°39'57.54" S 109°08'58.77" T	Kabupaten Cilacap, Provinsi Jawa Tengah
Adiraja 01 Adipala, SD Negeri		Pendidikan Dasar	07°40'02.64" S 109°10'06.40" T	Kabupaten Cilacap, Provinsi Jawa Tengah
Adireja Kulon Adipala, SD Negeri		Pendidikan Dasar	07°39'38.12" S 109°09'33.94" T	Kabupaten Cilacap, Provinsi Jawa Tengah
Al Hasan Mulyadadi, MI Swasta		Pendidikan Dasar	07°25'47.89" S 108°44'28.90" T	Kabupaten Cilacap, Provinsi Jawa Tengah
Al Mujahidin, SD Islam		Pendidikan Dasar	07°40'33.61" S 109°03'06.33" T	Kabupaten Cilacap, Provinsi Jawa Tengah
Al-Irsyad 01 Cilacap, SD		Pendidikan Dasar	07°43'39.43" S 109°00'21.76" T	Kabupaten Cilacap, Provinsi Jawa Tengah
Al-Ma'arif Bojongsari, MI Swasta		Pendidikan Dasar	07°27'59.62" S 108°44'12.17" T	Kabupaten Cilacap, Provinsi Jawa Tengah



<b>Nama Rupabumi</b>	<b>Nama Lain</b>	<b>Unsur Rupabumi</b>	<b>Koordinat</b>	<b>Keterangan Wilayah</b>
Alangamba 01 Binangun, SD Negeri		Pendidikan Dasar	07°40'12.79" S 109°16'31.53" T	Kabupaten Cilacap, Provinsi Jawa Tengah
Alangamba 02 Binangun, SD Negeri		Pendidikan Dasar	07°39'47.06" S 109°16'36.09" T	Kabupaten Cilacap, Provinsi Jawa Tengah
Babakan 01 Karangpucung, SD Negeri		Pendidikan Dasar	07°20'34.33" S 108°53'36.66" T	Kabupaten Cilacap, Provinsi Jawa Tengah
Babakan 02 Karangpucung, SD Negeri		Pendidikan Dasar	07°20'52.25" S 108°53'38.80" T	Kabupaten Cilacap, Provinsi Jawa Tengah
Bangkal 03 Binangun, SD Negeri		Pendidikan Dasar	07°38'59.80" S 109°15'12.17" T	Kabupaten Cilacap, Provinsi Jawa Tengah
Bangunreja 02 Kedungreja, SD Negeri		Pendidikan Dasar	07°29'42.48" S 108°46'58.06" T	Kabupaten Cilacap, Provinsi Jawa Tengah
Banjarwaru 03 Nusawungu, SD Negeri		Pendidikan Dasar	07°39'20.69" S 109°17'39.65" T	Kabupaten Cilacap, Provinsi Jawa Tengah
Bantarpanjang 05 Cimanggu, SD Negeri		Pendidikan Dasar	07°22'01.54" S 108°51'09.19" T	Kabupaten Cilacap, Provinsi Jawa Tengah
Bantarsari 01 Bantarsari, SD Negeri		Pendidikan Dasar	07°31'54.20" S 108°51'43.23" T	Kabupaten Cilacap, Provinsi Jawa Tengah
Bengbulang 01 Karangpucung, SD Negeri		Pendidikan Dasar	07°22'36.98" S 108°55'15.68" T	Kabupaten Cilacap, Provinsi Jawa Tengah
Bengbulang 02 Karangpucung, SD Negeri		Pendidikan Dasar	07°22'48.77" S 108°56'36.79" T	Kabupaten Cilacap, Provinsi Jawa Tengah
Bengbulang 03 Karangpucung, SD Negeri		Pendidikan Dasar	07°23'20.52" S 108°55'17.20" T	Kabupaten Cilacap, Provinsi Jawa Tengah
Boja 01 Majenang, SD Negeri		Pendidikan Dasar	07°15'21.70" S 108°46'57.71" T	Kabupaten Cilacap, Provinsi Jawa Tengah
Bojongsari 02 Kedungreja, SD Negeri		Pendidikan Dasar	07°27'06.40" S 108°43'20.23" T	Kabupaten Cilacap, Provinsi Jawa Tengah
Brebeg 01 Jeruklegi, SD Negeri		Pendidikan Dasar	07°37'37.78" S 108°59'49.50" T	Kabupaten Cilacap, Provinsi Jawa Tengah
Brebeg 03 Jeruklegi, SD Negeri		Pendidikan Dasar	07°38'46.10" S 108°59'07.69" T	Kabupaten Cilacap, Provinsi Jawa Tengah
Bringkeng 01 Kawunganten, SD Negeri		Pendidikan Dasar	07°38'10.22" S 108°54'59.48" T	Kabupaten Cilacap, Provinsi Jawa Tengah
Bulaksari 02 Bantarsari, SD Negeri		Pendidikan Dasar	07°31'24.40" S 108°53'30.70" T	Kabupaten Cilacap, Provinsi Jawa Tengah
Bulupayung 02 Kesugihan, SD Negeri		Pendidikan Dasar	07°35'48.26" S 109°08'21.22" T	Kabupaten Cilacap, Provinsi Jawa Tengah
Bulupayung 03, SD Negeri		Pendidikan Dasar	07°35'35.84" S 109°07'34.05" T	Kabupaten Cilacap, Provinsi Jawa Tengah
Bumireja 02 Kedungreja, SD Negeri		Pendidikan Dasar	07°32'57.16" S 108°47'58.02" T	Kabupaten Cilacap, Provinsi Jawa Tengah
Bumireja 03 Kedungreja, SD Negeri		Pendidikan Dasar	07°32'59.44" S 108°47'22.26" T	Kabupaten Cilacap, Provinsi Jawa Tengah
Bumireja 04 Kedungreja, SD Negeri		Pendidikan Dasar	07°31'49.37" S 108°48'34.77" T	Kabupaten Cilacap, Provinsi Jawa Tengah
Bunton 01 Adipala, SD Negeri		Pendidikan Dasar	07°40'25.03" S 109°08'47.89" T	Kabupaten Cilacap, Provinsi Jawa Tengah
Bunton 02 Adipala, SD Negeri		Pendidikan Dasar	07°40'44.83" S 109°08'41.55" T	Kabupaten Cilacap, Provinsi Jawa Tengah
Caruy 01 Cipari, SD Negeri		Pendidikan Dasar	07°22'29.98" S 108°48'08.03" T	Kabupaten Cilacap, Provinsi Jawa Tengah
Caruy 03 Cipari, SD Negeri		Pendidikan Dasar	07°22'14.55" S 108°48'11.75" T	Kabupaten Cilacap, Provinsi Jawa Tengah
Cibeunying 01, SD Negeri		Pendidikan Dasar	07°17'40.18" S 108°44'19.98" T	Kabupaten Cilacap, Provinsi Jawa Tengah

Nama Rupabumi	Nama Lain	Unsur Rupabumi	Koordinat	Keterangan Wilayah
Cidadap 02 Karangpucung, SD Negeri		Pendidikan Dasar	07°24'17.03" S 108°50'31.74" T	Kabupaten Cilacap, Provinsi Jawa Tengah
Cikedondong 01 Bantarsari, SD Negeri		Pendidikan Dasar	07°29'47.95" S 108°53'52.87" T	Kabupaten Cilacap, Provinsi Jawa Tengah
Cikedondong 02 Bantarsari, SD Negeri		Pendidikan Dasar	07°29'44.41" S 108°53'52.27" T	Kabupaten Cilacap, Provinsi Jawa Tengah
Ciklapa 04 Kedungreja, SD Negeri		Pendidikan Dasar	07°30'46.17" S 108°48'19.00" T	Kabupaten Cilacap, Provinsi Jawa Tengah
Cilibang 01 Jeruklegi, SD Negeri		Pendidikan Dasar	07°35'42.56" S 109°01'13.67" T	Kabupaten Cilacap, Provinsi Jawa Tengah
Cilibang 02 Jeruklegi, SD Negeri		Pendidikan Dasar	07°35'41.65" S 109°01'09.23" T	Kabupaten Cilacap, Provinsi Jawa Tengah
Cimanggu 03 Cimanggu, SD Negeri		Pendidikan Dasar	07°21'28.09" S 108°49'31.68" T	Kabupaten Cilacap, Provinsi Jawa Tengah
Cipari 04 Cipari, SD Negeri		Pendidikan Dasar	07°25'54.45" S 108°45'36.08" T	Kabupaten Cilacap, Provinsi Jawa Tengah
Cisuru 02 Cipari, SD Negeri		Pendidikan Dasar	07°24'43.20" S 108°44'11.70" T	Kabupaten Cilacap, Provinsi Jawa Tengah
Citembong 01 Bantarsari, SD Negeri		Pendidikan Dasar	07°29'18.36" S 108°56'29.51" T	Kabupaten Cilacap, Provinsi Jawa Tengah
Citembong 02 Bantarsari, SD Negeri		Pendidikan Dasar	07°29'27.61" S 108°56'08.21" T	Kabupaten Cilacap, Provinsi Jawa Tengah
Citepus 01 Jeruklegi, SD Negeri		Pendidikan Dasar	07°32'53.23" S 108°59'31.26" T	Kabupaten Cilacap, Provinsi Jawa Tengah
Citepus 02 Jeruklegi, SD Negeri		Pendidikan Dasar	07°32'55.16" S 108°59'31.11" T	Kabupaten Cilacap, Provinsi Jawa Tengah
Ciwuni 02 Kesugihan, SD Negeri		Pendidikan Dasar	07°36'40.93" S 109°04'52.73" T	Kabupaten Cilacap, Provinsi Jawa Tengah
Darussalam Sumingkir, MI		Pendidikan Dasar	07°37'32.97" S 109°02'45.60" T	Kabupaten Cilacap, Provinsi Jawa Tengah
Doplang 01 Adipala, SD Negeri		Pendidikan Dasar	07°38'14.22" S 109°10'51.94" T	Kabupaten Cilacap, Provinsi Jawa Tengah
Doplang 03 Adipala, SD Negeri		Pendidikan Dasar	07°37'45.10" S 109°11'09.27" T	Kabupaten Cilacap, Provinsi Jawa Tengah
Doplang 04 Adipala, SD Negeri		Pendidikan Dasar	07°37'49.63" S 109°10'25.72" T	Kabupaten Cilacap, Provinsi Jawa Tengah
Glempang 01 Maos, SD Negeri		Pendidikan Dasar	07°34'46.31" S 109°09'55.93" T	Kabupaten Cilacap, Provinsi Jawa Tengah
Glempang 02 Maos, SD Negeri		Pendidikan Dasar	07°34'31.86" S 109°10'23.44" T	Kabupaten Cilacap, Provinsi Jawa Tengah
Glempangpasir 02 Adipala, SD Negeri		Pendidikan Dasar	07°40'54.17" S 109°12'57.06" T	Kabupaten Cilacap, Provinsi Jawa Tengah
Gombolharjo 01 Adipala, SD Negeri		Pendidikan Dasar	07°40'08.00" S 109°06'46.22" T	Kabupaten Cilacap, Provinsi Jawa Tengah
Gombolharjo 02 Adipala, SD Negeri		Pendidikan Dasar	07°39'48.99" S 109°07'04.62" T	Kabupaten Cilacap, Provinsi Jawa Tengah
Grugu 01 Kawunganten, SD Negeri		Pendidikan Dasar	07°39'08.14" S 108°54'41.91" T	Kabupaten Cilacap, Provinsi Jawa Tengah
Gunungtelu 03 Karangpucung, SD Negeri		Pendidikan Dasar	07°24'38.49" S 108°52'26.10" T	Kabupaten Cilacap, Provinsi Jawa Tengah
Guppi Bolang, MI Swasta		Pendidikan Dasar	07°12'15.19" S 108°34'41.25" T	Kabupaten Cilacap, Provinsi Jawa Tengah
Husnul Khotimah Cimrutu, MI		Pendidikan Dasar	07°37'08.17" S 108°47'54.51" T	Kabupaten Cilacap, Provinsi Jawa Tengah
Insan Cendikia, MI		Pendidikan Dasar	07°24'22.91" S 108°43'59.16" T	Kabupaten Cilacap, Provinsi Jawa Tengah

Nama Rupabumi	Nama Lain	Unsur Rupabumi	Koordinat	Keterangan Wilayah
Islamiyah Mekarsari, MI Swasta		Pendidikan Dasar	07°24'04.99" S 108°44'24.67" T	Kabupaten Cilacap, Provinsi Jawa Tengah
Jambusari 02 Jeruklegi, SD Negeri		Pendidikan Dasar	07°34'13.55" S 109°01'36.16" T	Kabupaten Cilacap, Provinsi Jawa Tengah
Jatisari 04 Kedungreja, SD Negeri		Pendidikan Dasar	07°30'56.97" S 108°47'03.50" T	Kabupaten Cilacap, Provinsi Jawa Tengah
Jatisari 06 Kedungreja, SD Negeri		Pendidikan Dasar	07°31'23.65" S 108°48'03.70" T	Kabupaten Cilacap, Provinsi Jawa Tengah
Jenang 01, SD Negeri		Pendidikan Dasar	07°17'45.05" S 108°45'42.25" T	Kabupaten Cilacap, Provinsi Jawa Tengah
Jenang 05 Majenang, SD Negeri		Pendidikan Dasar	07°18'13.10" S 108°45'37.90" T	Kabupaten Cilacap, Provinsi Jawa Tengah
Jenang 06 Majenang, SD Negeri		Pendidikan Dasar	07°17'44.41" S 108°45'25.62" T	Kabupaten Cilacap, Provinsi Jawa Tengah
Jenang 10 Majenang, SD Negeri		Pendidikan Dasar	07°17'44.20" S 108°45'14.17" T	Kabupaten Cilacap, Provinsi Jawa Tengah
Kalikudi 02 Adipala, SD Negeri		Pendidikan Dasar	07°37'57.62" S 109°09'26.20" T	Kabupaten Cilacap, Provinsi Jawa Tengah
Kaliwungu 01 Kedungreja, SD Negeri		Pendidikan Dasar	07°32'18.81" S 108°48'06.01" T	Kabupaten Cilacap, Provinsi Jawa Tengah
Kaliwungu 05 Kedungreja, SD Negeri		Pendidikan Dasar	07°33'35.38" S 108°48'06.94" T	Kabupaten Cilacap, Provinsi Jawa Tengah
Karang Nangka Binangun, SD Negeri		Pendidikan Dasar	07°39'46.04" S 109°18'37.34" T	Kabupaten Cilacap, Provinsi Jawa Tengah
Karanganyar 01 Adipala, SD Negeri		Pendidikan Dasar	07°40'07.31" S 109°09'38.71" T	Kabupaten Cilacap, Provinsi Jawa Tengah
Karanganyar 02 Adipala, SD Negeri		Pendidikan Dasar	07°40'27.87" S 109°09'34.48" T	Kabupaten Cilacap, Provinsi Jawa Tengah
Karangasem 01 Sampang, SD Negeri		Pendidikan Dasar	07°34'12.34" S 109°12'29.77" T	Kabupaten Cilacap, Provinsi Jawa Tengah
Karangasem 02 Sampang, SD Negeri		Pendidikan Dasar	07°33'59.79" S 109°12'57.45" T	Kabupaten Cilacap, Provinsi Jawa Tengah
Karangbenda 01 Adipala, SD Negeri		Pendidikan Dasar	07°40'38.12" S 109°10'54.60" T	Kabupaten Cilacap, Provinsi Jawa Tengah
Karangbenda 02 Adipala, SD Negeri		Pendidikan Dasar	07°40'47.40" S 109°11'16.04" T	Kabupaten Cilacap, Provinsi Jawa Tengah
Karangjati 03 Sampang, SD Negeri		Pendidikan Dasar	07°35'15.42" S 109°13'16.42" T	Kabupaten Cilacap, Provinsi Jawa Tengah
Karangjengkol 04 Kesugihan, SD Negeri		Pendidikan Dasar	07°36'30.99" S 109°05'19.94" T	Kabupaten Cilacap, Provinsi Jawa Tengah
Karangkandri 04 Kesugihan, SD Negeri		Pendidikan Dasar	07°40'01.04" S 109°05'31.92" T	Kabupaten Cilacap, Provinsi Jawa Tengah
Karangkemiri 02 Maos, SD Negeri		Pendidikan Dasar	07°37'20.61" S 109°07'48.94" T	Kabupaten Cilacap, Provinsi Jawa Tengah
Karangpucung 03 Karangpucung, SD Negeri		Pendidikan Dasar	07°24'43.52" S 108°53'30.99" T	Kabupaten Cilacap, Provinsi Jawa Tengah
Karangreja 01 Cipari, SD Negeri		Pendidikan Dasar	07°25'00.03" S 108°47'48.54" T	Kabupaten Cilacap, Provinsi Jawa Tengah
Karangreja 02 Cipari, SD Negeri		Pendidikan Dasar	07°25'15.00" S 108°48'08.72" T	Kabupaten Cilacap, Provinsi Jawa Tengah
Karangreja Maos, SD Negeri		Pendidikan Dasar	07°37'24.87" S 109°08'51.09" T	Kabupaten Cilacap, Provinsi Jawa Tengah
Karangrena 01 Maos, SD Negeri		Pendidikan Dasar	07°36'11.66" S 109°07'49.09" T	Kabupaten Cilacap, Provinsi Jawa Tengah
Karangrena 02 Maos, SD Negeri		Pendidikan Dasar	07°36'33.70" S 109°07'44.11" T	Kabupaten Cilacap, Provinsi Jawa Tengah

Nama Rupabumi	Nama Lain	Unsur Rupabumi	Koordinat	Keterangan Wilayah
Karangrena 04 Maos, SD Negeri		Pendidikan Dasar	07°36'12.77" S 109°07'47.65" T	Kabupaten Cilacap, Provinsi Jawa Tengah
Karangsari 03 Adipala, SD Negeri		Pendidikan Dasar	07°38'13.13" S 109°08'11.14" T	Kabupaten Cilacap, Provinsi Jawa Tengah
Karangsari 05 Adipala, SD Negeri		Pendidikan Dasar	07°38'08.37" S 109°07'46.58" T	Kabupaten Cilacap, Provinsi Jawa Tengah
Karangtengah 02 Sampang, SD Negeri		Pendidikan Dasar	07°34'24.03" S 109°11'27.88" T	Kabupaten Cilacap, Provinsi Jawa Tengah
Karangtengah 03 Sampang, SD Negeri		Pendidikan Dasar	07°34'12.98" S 109°11'01.76" T	Kabupaten Cilacap, Provinsi Jawa Tengah
Karangtengah 04 Sampang, SD Negeri		Pendidikan Dasar	07°34'16.14" S 109°10'38.66" T	Kabupaten Cilacap, Provinsi Jawa Tengah
Keleng 01, SD Negeri		Pendidikan Dasar	07°35'40.43" S 109°06'44.05" T	Kabupaten Cilacap, Provinsi Jawa Tengah
Kemojing 01 Binangun, SD Negeri		Pendidikan Dasar	07°39'44.06" S 109°18'05.82" T	Kabupaten Cilacap, Provinsi Jawa Tengah
Kepudang 01 Binangun, SD Negeri		Pendidikan Dasar	07°39'48.08" S 109°12'52.04" T	Kabupaten Cilacap, Provinsi Jawa Tengah
Kepudang 02 Binangun, SD Negeri		Pendidikan Dasar	07°39'37.69" S 109°13'13.97" T	Kabupaten Cilacap, Provinsi Jawa Tengah
Kesugihan 04 Kesugihan, SD Negeri		Pendidikan Dasar	07°36'57.70" S 109°06'41.18" T	Kabupaten Cilacap, Provinsi Jawa Tengah
Klapagada 01 Maos, SD Negeri		Pendidikan Dasar	07°37'24.45" S 109°08'54.03" T	Kabupaten Cilacap, Provinsi Jawa Tengah
Klapagada 02 Maos, SD Negeri		Pendidikan Dasar	07°37'20.95" S 109°09'11.27" T	Kabupaten Cilacap, Provinsi Jawa Tengah
Kuripan Kidul 02, SD Negeri		Pendidikan Dasar	07°39'15.14" S 109°04'10.37" T	Kabupaten Cilacap, Provinsi Jawa Tengah
Kutasari 03 Cipari, SD Negeri		Pendidikan Dasar	07°23'17.84" S 108°48'32.97" T	Kabupaten Cilacap, Provinsi Jawa Tengah
Ma'arif 01 Cilopadang, MI Swasta		Pendidikan Dasar	07°18'34.74" S 108°47'24.69" T	Kabupaten Cilacap, Provinsi Jawa Tengah
Ma'arif 02 Cilopadang, MI Swasta		Pendidikan Dasar	07°18'48.40" S 108°47'53.19" T	Kabupaten Cilacap, Provinsi Jawa Tengah
Ma'arif 07 Karangmangu, MI Swasta		Pendidikan Dasar	07°38'30.69" S 109°15'02.12" T	Kabupaten Cilacap, Provinsi Jawa Tengah
Ma'arif 10 Mergawati, MI Swasta		Pendidikan Dasar	07°38'35.82" S 109°17'04.76" T	Kabupaten Cilacap, Provinsi Jawa Tengah
Ma'arif Bulupayung, MI Swasta		Pendidikan Dasar	07°34'50.04" S 108°47'13.37" T	Kabupaten Cilacap, Provinsi Jawa Tengah
Ma'arif Gandrungmanis, MI Swasta		Pendidikan Dasar	07°32'08.45" S 108°51'31.41" T	Kabupaten Cilacap, Provinsi Jawa Tengah
Ma'arif NU 01 Sidaup, MI Swasta		Pendidikan Dasar	07°41'29.21" S 109°17'20.28" T	Kabupaten Cilacap, Provinsi Jawa Tengah
Ma'arif NU Tarisi, MI		Pendidikan Dasar	07°23'17.44" S 108°41'11.73" T	Kabupaten Cilacap, Provinsi Jawa Tengah
Ma'arif Sidasari, MI Swasta		Pendidikan Dasar	07°23'18.78" S 108°47'13.62" T	Kabupaten Cilacap, Provinsi Jawa Tengah
Madura 09 Wanareja, SD Negeri		Pendidikan Dasar	07°20'01.25" S 108°37'48.58" T	Kabupaten Cilacap, Provinsi Jawa Tengah
Mandala Jeruklegi, SD Negeri		Pendidikan Dasar	07°35'53.96" S 109°03'24.05" T	Kabupaten Cilacap, Provinsi Jawa Tengah
Maoskidul 05 Maos, SD Negeri		Pendidikan Dasar	07°36'31.18" S 109°08'41.26" T	Kabupaten Cilacap, Provinsi Jawa Tengah
Mekarsari 01 Cipari, SD Negeri		Pendidikan Dasar	07°23'34.71" S 108°44'49.53" T	Kabupaten Cilacap, Provinsi Jawa Tengah

<b>Nama Rupabumi</b>	<b>Nama Lain</b>	<b>Unsur Rupabumi</b>	<b>Koordinat</b>	<b>Keterangan Wilayah</b>
Mekarsari 02 Cipari, SD Negeri		Pendidikan Dasar	07°24'01.98" S 108°44'45.20" T	Kabupaten Cilacap, Provinsi Jawa Tengah
Mergawati 03 Kroya, SD Negeri		Pendidikan Dasar	07°38'34.91" S 109°16'57.20" T	Kabupaten Cilacap, Provinsi Jawa Tengah
Mernek 03 Maos, SD Negeri		Pendidikan Dasar	07°36'36.07" S 109°11'03.37" T	Kabupaten Cilacap, Provinsi Jawa Tengah
Muhammadiyah 07, SD		Pendidikan Dasar	07°40'13.30" S 109°03'05.08" T	Kabupaten Cilacap, Provinsi Jawa Tengah
Muhammadiyah Cimanggu, SD		Pendidikan Dasar	07°20'59.64" S 108°50'18.98" T	Kabupaten Cilacap, Provinsi Jawa Tengah
Muhammadiyah Majenang, MI		Pendidikan Dasar	07°17'35.90" S 108°45'27.68" T	Kabupaten Cilacap, Provinsi Jawa Tengah
Mujur 02 Kroya, SD Negeri		Pendidikan Dasar	07°36'46.78" S 109°15'15.12" T	Kabupaten Cilacap, Provinsi Jawa Tengah
Mulyadadi 01 Cipari, SD Negeri		Pendidikan Dasar	07°25'58.00" S 108°44'54.38" T	Kabupaten Cilacap, Provinsi Jawa Tengah
Mulyadadi 03 Cipari, SD Negeri		Pendidikan Dasar	07°25'35.17" S 108°44'27.67" T	Kabupaten Cilacap, Provinsi Jawa Tengah
Mulyasari 04 Majenang, SD Negeri		Pendidikan Dasar	07°18'32.73" S 108°45'49.05" T	Kabupaten Cilacap, Provinsi Jawa Tengah
Mulyasari, SD Muhammadiyah		Pendidikan Dasar	07°19'20.00" S 108°45'43.47" T	Kabupaten Cilacap, Provinsi Jawa Tengah
Nurul Huda Cipari, MI		Pendidikan Dasar	07°27'11.68" S 108°45'21.25" T	Kabupaten Cilacap, Provinsi Jawa Tengah
Nurul Huda Grugu, MI Swasta		Pendidikan Dasar	07°39'28.93" S 108°54'42.11" T	Kabupaten Cilacap, Provinsi Jawa Tengah
Nusajati 02 Sampang, SD Negeri		Pendidikan Dasar	07°36'25.00" S 109°11'42.94" T	Kabupaten Cilacap, Provinsi Jawa Tengah
Padangjaya 02 Majenang, SD Negeri		Pendidikan Dasar	07°18'16.21" S 108°46'38.70" T	Kabupaten Cilacap, Provinsi Jawa Tengah
Pagubugan 01 Binangun, SD Negeri		Pendidikan Dasar	07°41'29.57" S 109°18'49.12" T	Kabupaten Cilacap, Provinsi Jawa Tengah
Pagubugan 02 Binangun, SD Negeri		Pendidikan Dasar	07°41'41.78" S 109°19'01.35" T	Kabupaten Cilacap, Provinsi Jawa Tengah
Pahonjean 04 Majenang, SD Negeri		Pendidikan Dasar	07°19'18.42" S 108°45'02.87" T	Kabupaten Cilacap, Provinsi Jawa Tengah
Pahonjean, SD Muhammadiyah		Pendidikan Dasar	07°19'09.34" S 108°44'17.19" T	Kabupaten Cilacap, Provinsi Jawa Tengah
Pangawaren 02 Karangpucung, SD Negeri		Pendidikan Dasar	07°24'09.71" S 108°51'39.95" T	Kabupaten Cilacap, Provinsi Jawa Tengah
Pangawaren 03 Karangpucung, SD Negeri		Pendidikan Dasar	07°23'15.39" S 108°52'05.86" T	Kabupaten Cilacap, Provinsi Jawa Tengah
Panisihan 01 Maos, SD Negeri		Pendidikan Dasar	07°35'09.73" S 109°09'27.57" T	Kabupaten Cilacap, Provinsi Jawa Tengah
Patimuan 03 Patimuan, SD Negeri		Pendidikan Dasar	07°35'04.00" S 108°45'22.47" T	Kabupaten Cilacap, Provinsi Jawa Tengah
Pedasong 01 Adipala, SD Negeri		Pendidikan Dasar	07°40'26.56" S 109°11'40.37" T	Kabupaten Cilacap, Provinsi Jawa Tengah
Pedasong 02 Adipala, SD Negeri		Pendidikan Dasar	07°40'23.73" S 109°11'42.04" T	Kabupaten Cilacap, Provinsi Jawa Tengah
Pegadingan 05 Cipari, SD Negeri		Pendidikan Dasar	07°24'18.79" S 108°45'37.77" T	Kabupaten Cilacap, Provinsi Jawa Tengah
Pegadingan 06 Cipari, SD Negeri		Pendidikan Dasar	07°24'32.91" S 108°45'49.45" T	Kabupaten Cilacap, Provinsi Jawa Tengah
Penggalang 01 Adipala, SD Negeri		Pendidikan Dasar	07°39'09.32" S 109°08'13.41" T	Kabupaten Cilacap, Provinsi Jawa Tengah

Nama Rupabumi	Nama Lain	Unsur Rupabumi	Koordinat	Keterangan Wilayah
Penggalang 05 Adipala, SD Negeri		Pendidikan Dasar	07°38'31.94" S 109°07'30.35" T	Kabupaten Cilacap, Provinsi Jawa Tengah
Pesanggrahan 01 Kroya, SD Negeri		Pendidikan Dasar	07°35'39.13" S 109°06'52.98" T	Kabupaten Cilacap, Provinsi Jawa Tengah
Pesawahan 01 Binangun, SD Negeri		Pendidikan Dasar	07°40'26.50" S 109°18'13.12" T	Kabupaten Cilacap, Provinsi Jawa Tengah
Pius Cilacap, SD		Pendidikan Dasar	07°44'11.46" S 109°00'34.81" T	Kabupaten Cilacap, Provinsi Jawa Tengah
Pius Sidareja, SD		Pendidikan Dasar	07°29'14.23" S 108°47'52.58" T	Kabupaten Cilacap, Provinsi Jawa Tengah
Prapagan 01 Jeruklegi, SD Negeri		Pendidikan Dasar	07°33'59.12" S 109°00'05.77" T	Kabupaten Cilacap, Provinsi Jawa Tengah
Purwodadi 04 Patimuan, SD Negeri		Pendidikan Dasar	07°35'50.48" S 108°44'53.10" T	Kabupaten Cilacap, Provinsi Jawa Tengah
Rawaapu 05 Patimuan, SD Negeri		Pendidikan Dasar	07°37'30.54" S 108°45'10.73" T	Kabupaten Cilacap, Provinsi Jawa Tengah
Rawajaya 01 Bantarsari, SD Negeri		Pendidikan Dasar	07°33'01.07" S 108°52'53.02" T	Kabupaten Cilacap, Provinsi Jawa Tengah
Rawajaya 02 Bantarsari, SD Negeri		Pendidikan Dasar	07°33'37.28" S 108°53'30.51" T	Kabupaten Cilacap, Provinsi Jawa Tengah
Rawajaya 07 Bantarsari, SD Negeri	SD Rawajaya 07	Pendidikan Dasar	07°34'43.83" S 108°53'31.35" T	Kabupaten Cilacap, Provinsi Jawa Tengah
Rejamulya 02 Kedungreja, SD Negeri		Pendidikan Dasar	07°28'51.80" S 108°44'14.55" T	Kabupaten Cilacap, Provinsi Jawa Tengah
Sadabumi 02 Majenang, SD Negeri		Pendidikan Dasar	07°12'48.27" S 108°44'56.48" T	Kabupaten Cilacap, Provinsi Jawa Tengah
Sadahayu 01 Majenang, SD Negeri		Pendidikan Dasar	07°12'57.34" S 108°43'10.18" T	Kabupaten Cilacap, Provinsi Jawa Tengah
Salafiyah Cipari, MI		Pendidikan Dasar	07°26'44.11" S 108°46'02.95" T	Kabupaten Cilacap, Provinsi Jawa Tengah
Salebu 02 Majenang, SD Negeri		Pendidikan Dasar	07°17'41.40" S 108°43'59.11" T	Kabupaten Cilacap, Provinsi Jawa Tengah
Salebu 05 Majenang, SD Negeri		Pendidikan Dasar	07°17'58.12" S 108°43'36.43" T	Kabupaten Cilacap, Provinsi Jawa Tengah
Sawangan 01 Jeruklegi, SD Negeri		Pendidikan Dasar	07°35'50.65" S 108°59'43.67" T	Kabupaten Cilacap, Provinsi Jawa Tengah
Sawangan 02 Jeruklegi, SD Negeri		Pendidikan Dasar	07°35'49.08" S 108°59'41.48" T	Kabupaten Cilacap, Provinsi Jawa Tengah
Segaralangu 02 Cipari, SD Negeri		Pendidikan Dasar	07°26'33.68" S 108°47'28.20" T	Kabupaten Cilacap, Provinsi Jawa Tengah
Segaralangu 04 Cipari, SD Negeri		Pendidikan Dasar	07°25'40.98" S 108°46'34.66" T	Kabupaten Cilacap, Provinsi Jawa Tengah
Sepatnunggal 01 Majenang, SD Negeri		Pendidikan Dasar	07°14'10.01" S 108°44'18.43" T	Kabupaten Cilacap, Provinsi Jawa Tengah
Sidamulya 01 Karangpucung, SD Negeri		Pendidikan Dasar	07°20'41.36" S 108°57'22.43" T	Kabupaten Cilacap, Provinsi Jawa Tengah
Sidamulya 03 Sidareja, SD Negeri		Pendidikan Dasar	07°28'58.51" S 108°48'27.07" T	Kabupaten Cilacap, Provinsi Jawa Tengah
Sidamulya 04 Sidareja, SD Negeri		Pendidikan Dasar	07°29'11.46" S 108°48'13.32" T	Kabupaten Cilacap, Provinsi Jawa Tengah
Sidanegara 03 Kedungreja, SD Negeri		Pendidikan Dasar	07°32'59.96" S 108°45'21.65" T	Kabupaten Cilacap, Provinsi Jawa Tengah
Sidareja 06 Sidareja, SD Negeri		Pendidikan Dasar	07°29'23.95" S 108°47'50.61" T	Kabupaten Cilacap, Provinsi Jawa Tengah
Sidaup 01 Gandrungmangu, SD Negeri		Pendidikan Dasar	07°41'15.50" S 109°17'15.93" T	Kabupaten Cilacap, Provinsi Jawa Tengah



<b>Nama Rupabumi</b>	<b>Nama Lain</b>	<b>Unsur Rupabumi</b>	<b>Koordinat</b>	<b>Keterangan Wilayah</b>
Sidayu 01 Binangun, SD Negeri		Pendidikan Dasar	07°41'09.66" S 109°15'11.14" T	Kabupaten Cilacap, Provinsi Jawa Tengah
Sikampuh 01 Kroya, SD Negeri		Pendidikan Dasar	07°37'22.88" S 109°11'47.67" T	Kabupaten Cilacap, Provinsi Jawa Tengah
Sindangbarang 02 Karangpucung, SD Negeri		Pendidikan Dasar	07°24'57.98" S 108°53'49.12" T	Kabupaten Cilacap, Provinsi Jawa Tengah
Sindangbarang 05 Karangpucung, SD Negeri		Pendidikan Dasar	07°25'40.39" S 108°53'22.30" T	Kabupaten Cilacap, Provinsi Jawa Tengah
Sindangsari 05 Majenang, SD Negeri		Pendidikan Dasar	07°17'37.45" S 108°45'53.71" T	Kabupaten Cilacap, Provinsi Jawa Tengah
Slarang 5 Kesugihan, SD Negeri		Pendidikan Dasar	07°40'16.81" S 109°05'51.56" T	Kabupaten Cilacap, Provinsi Jawa Tengah
Sudagaran 02 Sidareja, SD Negeri		Pendidikan Dasar	07°29'24.80" S 108°48'31.17" T	Kabupaten Cilacap, Provinsi Jawa Tengah
Sudagaran 03 Sidareja, SD Negeri		Pendidikan Dasar	07°29'09.85" S 108°48'44.72" T	Kabupaten Cilacap, Provinsi Jawa Tengah
Sumingkir 01 Jeruklegi, SD Negeri		Pendidikan Dasar	07°37'28.52" S 109°03'00.12" T	Kabupaten Cilacap, Provinsi Jawa Tengah
Sumingkir 02 Jeruklegi, SD Negeri		Pendidikan Dasar	07°36'47.88" S 109°03'14.96" T	Kabupaten Cilacap, Provinsi Jawa Tengah
Sumingkir 03 Jeruklegi, SD Negeri		Pendidikan Dasar	07°37'29.57" S 109°03'01.24" T	Kabupaten Cilacap, Provinsi Jawa Tengah
Surusunda 03 Karangpucung, SD Negeri		Pendidikan Dasar	07°22'22.65" S 108°53'52.98" T	Kabupaten Cilacap, Provinsi Jawa Tengah
Tambakreja 01, SD Negeri		Pendidikan Dasar	07°32'27.77" S 108°46'56.89" T	Kabupaten Cilacap, Provinsi Jawa Tengah
Tambakreja 05 Kedungreja, SD Negeri		Pendidikan Dasar	07°31'55.73" S 108°46'59.93" T	Kabupaten Cilacap, Provinsi Jawa Tengah
Tarbiyah Muawanah, MI Swasta		Pendidikan Dasar	07°38'06.78" S 109°19'33.67" T	Kabupaten Cilacap, Provinsi Jawa Tengah
Tayem 01 Karangpucung, SD Negeri		Pendidikan Dasar	07°23'17.88" S 108°54'07.70" T	Kabupaten Cilacap, Provinsi Jawa Tengah
Tegalsari 02 Sidareja, SD Negeri		Pendidikan Dasar	07°29'13.96" S 108°46'58.60" T	Kabupaten Cilacap, Provinsi Jawa Tengah
Tegalsari 03 Sidareja, SD Negeri		Pendidikan Dasar	07°29'08.77" S 108°46'45.67" T	Kabupaten Cilacap, Provinsi Jawa Tengah
Tinggarjaya 02 Sidareja, SD Negeri		Pendidikan Dasar	07°28'46.80" S 108°45'55.47" T	Kabupaten Cilacap, Provinsi Jawa Tengah
Tinggarjaya 03 Sidareja, SD Negeri		Pendidikan Dasar	07°28'06.83" S 108°45'56.34" T	Kabupaten Cilacap, Provinsi Jawa Tengah
Tinggarjaya 06 Sidareja, SD Negeri		Pendidikan Dasar	07°28'32.64" S 108°46'22.82" T	Kabupaten Cilacap, Provinsi Jawa Tengah
Wlahar 01 Adipala, SD Negeri		Pendidikan Dasar	07°40'05.68" S 109°08'01.28" T	Kabupaten Cilacap, Provinsi Jawa Tengah
Wlahar 03 Adipala, SD Negeri		Pendidikan Dasar	07°39'43.81" S 109°08'23.31" T	Kabupaten Cilacap, Provinsi Jawa Tengah
Yappi Planjan Kesugihan, MI		Pendidikan Dasar	07°37'13.76" S 109°04'44.15" T	Kabupaten Cilacap, Provinsi Jawa Tengah
1 Binangun, SMP Negeri		Pendidikan Menengah Pertama	07°41'01.25" S 109°15'57.59" T	Kabupaten Cilacap, Provinsi Jawa Tengah
1 Karangpucung, SMP Negeri		Pendidikan Menengah Pertama	07°24'52.42" S 108°53'38.82" T	Kabupaten Cilacap, Provinsi Jawa Tengah

Nama Rupabumi	Nama Lain	Unsur Rupabumi	Koordinat	Keterangan Wilayah
1 Nusawungu, SMP Negeri		Pendidikan Menengah Pertama	07°38'46.63" S 109°18'18.35" T	Kabupaten Cilacap, Provinsi Jawa Tengah
10 Nopember Binangun, SMP		Pendidikan Menengah Pertama	07°41'36.73" S 109°18'14.07" T	Kabupaten Cilacap, Provinsi Jawa Tengah
2 Binangun, SMP Negeri		Pendidikan Menengah Pertama	07°39'41.18" S 109°14'52.45" T	Kabupaten Cilacap, Provinsi Jawa Tengah
2 Cilacap, MTs Negeri		Pendidikan Menengah Pertama	07°26'30.37" S 108°53'07.92" T	Kabupaten Cilacap, Provinsi Jawa Tengah
3 Nusawungu, SMP Negeri		Pendidikan Menengah Pertama	07°40'00.68" S 109°22'18.80" T	Kabupaten Cilacap, Provinsi Jawa Tengah
8 Cilacap, SMP Negeri		Pendidikan Menengah Pertama	07°43'41.16" S 109°00'39.20" T	Kabupaten Cilacap, Provinsi Jawa Tengah
Al Hidayah Sidareja, SMA		Pendidikan Menengah Pertama	07°28'55.29" S 108°46'14.25" T	Kabupaten Cilacap, Provinsi Jawa Tengah
Al Ikhsan, MTs Swasta		Pendidikan Menengah Pertama	07°21'01.51" S 108°40'35.60" T	Kabupaten Cilacap, Provinsi Jawa Tengah
Al Ittihad, MA Swasta		Pendidikan Menengah Pertama	07°28'58.94" S 108°46'10.24" T	Kabupaten Cilacap, Provinsi Jawa Tengah
Al Munawwarah, MTs Swasta		Pendidikan Menengah Pertama	07°39'35.79" S 109°06'53.16" T	Kabupaten Cilacap, Provinsi Jawa Tengah
Al-Amin Kesugihan, MTs Swasta		Pendidikan Menengah Pertama	07°39'34.36" S 109°06'01.05" T	Kabupaten Cilacap, Provinsi Jawa Tengah
Darul Ulum 2, MTs Swasta		Pendidikan Menengah Pertama	07°28'53.83" S 108°46'16.26" T	Kabupaten Cilacap, Provinsi Jawa Tengah
Darwata, MTs Swasta		Pendidikan Menengah Pertama	07°19'25.83" S 108°47'23.22" T	Kabupaten Cilacap, Provinsi Jawa Tengah
Islam Cilacap, SMP	SMP Islam Al-A'rof Cilacap	Pendidikan Menengah Pertama	07°41'57.75" S 109°01'56.43" T	Kabupaten Cilacap, Provinsi Jawa Tengah
Islam Majenang, SMP		Pendidikan Menengah Pertama	07°17'58.56" S 108°45'45.80" T	Kabupaten Cilacap, Provinsi Jawa Tengah
Miftahul Huda, MTs Swasta		Pendidikan Menengah Pertama	07°21'04.75" S 108°53'40.84" T	Kabupaten Cilacap, Provinsi Jawa Tengah
Muhammadiyah 1 Cilacap, SMP		Pendidikan Menengah Pertama	07°43'13.89" S 109°00'26.26" T	Kabupaten Cilacap, Provinsi Jawa Tengah
Muhammadiyah 2 Cilacap, SMP		Pendidikan Menengah Pertama	07°40'51.77" S 109°02'14.76" T	Kabupaten Cilacap, Provinsi Jawa Tengah
Muhammadiyah 2 Karangpucung, SMP		Pendidikan Menengah Pertama	07°24'48.90" S 108°54'04.14" T	Kabupaten Cilacap, Provinsi Jawa Tengah



<b>Nama Rupabumi</b>	<b>Nama Lain</b>	<b>Unsur Rupabumi</b>	<b>Koordinat</b>	<b>Keterangan Wilayah</b>
Muhammadiyah 2 Wanareja, SMP		Pendidikan Menengah Pertama	07°18'10.65" S 108°42'42.20" T	Kabupaten Cilacap, Provinsi Jawa Tengah
Muhammadiyah 3 Karangpucung, SMP		Pendidikan Menengah Pertama	07°20'41.08" S 108°56'13.11" T	Kabupaten Cilacap, Provinsi Jawa Tengah
Muhammadiyah Majenang, SMP		Pendidikan Menengah Pertama	07°18'04.36" S 108°45'40.02" T	Kabupaten Cilacap, Provinsi Jawa Tengah
Muhammadiyah, MTs Swasta		Pendidikan Menengah Pertama	07°43'30.14" S 109°00'53.00" T	Kabupaten Cilacap, Provinsi Jawa Tengah
Negeri 2 Kroya, SMP		Pendidikan Menengah Pertama	07°38'03.29" S 109°14'17.77" T	Kabupaten Cilacap, Provinsi Jawa Tengah
Nurul Qur'an, MTs Swasta		Pendidikan Menengah Pertama	07°18'01.96" S 108°42'56.89" T	Kabupaten Cilacap, Provinsi Jawa Tengah
Pesantren Pembangunan Majenang, MTs Swasta		Pendidikan Menengah Pertama	07°17'39.57" S 108°44'48.09" T	Kabupaten Cilacap, Provinsi Jawa Tengah
PGRI 03 Caruy, SMP		Pendidikan Menengah Pertama	07°22'14.13" S 108°48'12.94" T	Kabupaten Cilacap, Provinsi Jawa Tengah
PGRI 12 Dayeuhluhur, SMP		Pendidikan Menengah Pertama	07°15'24.01" S 108°36'25.98" T	Kabupaten Cilacap, Provinsi Jawa Tengah
Plus Miftahul Jannah, MTs Swasta		Pendidikan Menengah Pertama	07°34'08.12" S 109°11'59.52" T	Kabupaten Cilacap, Provinsi Jawa Tengah
Purnama 1 Cilacap, SMP		Pendidikan Menengah Pertama	07°43'25.82" S 109°01'01.16" T	Kabupaten Cilacap, Provinsi Jawa Tengah
Raudlatul Huda Adipala, MTs Swasta		Pendidikan Menengah Pertama	07°40'47.02" S 109°13'48.31" T	Kabupaten Cilacap, Provinsi Jawa Tengah
Taman Hidayah Cilacap, SMP		Pendidikan Menengah Pertama	07°43'57.86" S 109°00'42.63" T	Kabupaten Cilacap, Provinsi Jawa Tengah
1 Binangun, SMK Negeri		Pendidikan Menengah Umum	07°39'53.27" S 109°12'17.20" T	Kabupaten Cilacap, Provinsi Jawa Tengah
1 Kroya, SMA Negeri		Pendidikan Menengah Umum	07°38'04.45" S 109°14'29.67" T	Kabupaten Cilacap, Provinsi Jawa Tengah
2 Kroya, SMA Negeri		Pendidikan Menengah Umum	07°35'59.92" S 109°12'57.48" T	Kabupaten Cilacap, Provinsi Jawa Tengah
3 Cilacap, SMA Negeri		Pendidikan Menengah Umum	07°42'24.73" S 109°01'56.58" T	Kabupaten Cilacap, Provinsi Jawa Tengah
Al-Irsyad Cilacap, SMA		Pendidikan Menengah Umum	07°43'37.82" S 109°00'15.81" T	Kabupaten Cilacap, Provinsi Jawa Tengah
Al-Mushhafiyah, MA Swasta		Pendidikan Menengah Umum	07°22'12.02" S 108°53'55.29" T	Kabupaten Cilacap, Provinsi Jawa Tengah

Nama Rupabumi	Nama Lain	Unsur Rupabumi	Koordinat	Keterangan Wilayah
Bina Bakti Cilacap, SMK		Pendidikan Menengah Umum	07°43'57.30" S 109°00'43.41" T	Kabupaten Cilacap, Provinsi Jawa Tengah
El-Bayan, MA Swasta		Pendidikan Menengah Umum	07°19'01.85" S 108°47'01.41" T	Kabupaten Cilacap, Provinsi Jawa Tengah
Fatahillah Cipari, SMK		Pendidikan Menengah Umum	07°26'18.41" S 108°46'01.33" T	Kabupaten Cilacap, Provinsi Jawa Tengah
Insan Madani, MA Swasta		Pendidikan Menengah Umum	07°21'09.60" S 108°53'40.74" T	Kabupaten Cilacap, Provinsi Jawa Tengah
Jendral Ahmad Yani, SMA		Pendidikan Menengah Umum	07°24'39.57" S 108°54'05.27" T	Kabupaten Cilacap, Provinsi Jawa Tengah
Makmur 1 Cilacap, SMK		Pendidikan Menengah Umum	07°40'57.96" S 109°02'26.09" T	Kabupaten Cilacap, Provinsi Jawa Tengah
Muhammadiyah 1 Cilacap, SMA		Pendidikan Menengah Umum	07°42'28.11" S 109°02'01.90" T	Kabupaten Cilacap, Provinsi Jawa Tengah
Nusawungu, SMK Negeri		Pendidikan Menengah Umum	07°39'51.28" S 109°21'43.96" T	Kabupaten Cilacap, Provinsi Jawa Tengah
Sidareja, SMA Kristen		Pendidikan Menengah Umum	07°29'09.35" S 108°47'45.28" T	Kabupaten Cilacap, Provinsi Jawa Tengah
Tamtama Kroya, SMK Swasta		Pendidikan Menengah Umum	07°37'19.23" S 109°14'54.30" T	Kabupaten Cilacap, Provinsi Jawa Tengah
Tunas Bangsa, SMK		Pendidikan Menengah Umum	07°20'18.89" S 108°41'31.54" T	Kabupaten Cilacap, Provinsi Jawa Tengah
YPE Kroya, SMK		Pendidikan Menengah Umum	07°38'03.83" S 109°15'13.98" T	Kabupaten Cilacap, Provinsi Jawa Tengah
Adipala, Pasar	Pasar Pon	Pusat Perdagangan Tradisional (Pasar Eceran/ Grosir/Induk)	07°39'36.51" S 109°09'04.60" T	Kabupaten Cilacap, Provinsi Jawa Tengah
Adiraja, Pasar Pagi		Pusat Perdagangan Tradisional (Pasar Eceran/ Grosir/Induk)	07°39'57.05" S 109°10'05.90" T	Kabupaten Cilacap, Provinsi Jawa Tengah
Bumireja, Pasar		Pusat Perdagangan Tradisional (Pasar Eceran/ Grosir/Induk)	07°32'17.83" S 108°48'01.85" T	Kabupaten Cilacap, Provinsi Jawa Tengah
Burung, Pasar		Pusat Perdagangan Tradisional (Pasar Eceran/ Grosir/Induk)	07°41'10.23" S 109°02'30.80" T	Kabupaten Cilacap, Provinsi Jawa Tengah

<b>Nama Rupabumi</b>	<b>Nama Lain</b>	<b>Unsur Rupabumi</b>	<b>Koordinat</b>	<b>Keterangan Wilayah</b>
Caplek, Pasar	Pasar Kliwon	Pusat Perdagangan Tradisional (Pasar Eceran/ Grosir/Induk)	07°41'06.24" S 109°14'30.75" T	Kabupaten Cilacap, Provinsi Jawa Tengah
Cipari, Pasar		Pusat Perdagangan Tradisional (Pasar Eceran/ Grosir/Induk)	07°26'23.45" S 108°45'45.50" T	Kabupaten Cilacap, Provinsi Jawa Tengah
Cisuru, Pasar		Pusat Perdagangan Tradisional (Pasar Eceran/ Grosir/Induk)	07°23'54.23" S 108°44'12.90" T	Kabupaten Cilacap, Provinsi Jawa Tengah
Desa Tambakreja, Pasar	Pasar Suren	Pusat Perdagangan Tradisional (Pasar Eceran/ Grosir/Induk)	07°33'01.30" S 108°47'00.05" T	Kabupaten Cilacap, Provinsi Jawa Tengah
Gandrungmangu, Pasar		Pusat Perdagangan Tradisional (Pasar Eceran/ Grosir/Induk)	07°31'38.09" S 108°51'31.17" T	Kabupaten Cilacap, Provinsi Jawa Tengah
Gede, Pasar		Pusat Perdagangan Tradisional (Pasar Eceran/ Grosir/Induk)	07°44'00.63" S 109°00'26.57" T	Kabupaten Cilacap, Provinsi Jawa Tengah
Gentasari, Pasar		Pusat Perdagangan Tradisional (Pasar Eceran/ Grosir/Induk)	07°36'07.61" S 109°13'10.23" T	Kabupaten Cilacap, Provinsi Jawa Tengah
Jetis, Pasar		Pusat Perdagangan Tradisional (Pasar Eceran/ Grosir/Induk)	07°42'30.31" S 109°22'19.56" T	Kabupaten Cilacap, Provinsi Jawa Tengah
Karangjambu, Pasar	Pasar Caruy	Pusat Perdagangan Tradisional (Pasar Eceran/ Grosir/Induk)	07°22'30.07" S 108°48'09.37" T	Kabupaten Cilacap, Provinsi Jawa Tengah
Karangkemiri, Pasar Desa		Pusat Perdagangan Tradisional (Pasar Eceran/ Grosir/Induk)	07°37'36.41" S 109°07'47.30" T	Kabupaten Cilacap, Provinsi Jawa Tengah
Karangpucung, Pasar		Pusat Perdagangan Tradisional (Pasar Eceran/ Grosir/Induk)	07°24'45.98" S 108°53'59.95" T	Kabupaten Cilacap, Provinsi Jawa Tengah
Karna Manunggal, Pasar		Pusat Perdagangan Tradisional (Pasar Eceran/ Grosir/Induk)	07°29'05.08" S 108°47'23.99" T	Kabupaten Cilacap, Provinsi Jawa Tengah

<b>Nama Rupabumi</b>	<b>Nama Lain</b>	<b>Unsur Rupabumi</b>	<b>Koordinat</b>	<b>Keterangan Wilayah</b>
Kedawung, Pasar		Pusat Perdagangan Tradisional (Pasar Eceran/ Grosir/Induk)	07°28'56.48" S 108°44'43.19" T	Kabupaten Cilacap, Provinsi Jawa Tengah
Kliwon Kesugihan, Pasar		Pusat Perdagangan Tradisional (Pasar Eceran/ Grosir/Induk)	07°37'04.67" S 109°07'14.81" T	Kabupaten Cilacap, Provinsi Jawa Tengah
Lebeng, Pasar		Pusat Perdagangan Tradisional (Pasar Eceran/ Grosir/Induk)	07°37'19.73" S 109°04'42.46" T	Kabupaten Cilacap, Provinsi Jawa Tengah
Maju Makmur, Pasar BUMDes		Pusat Perdagangan Tradisional (Pasar Eceran/ Grosir/Induk)	07°26'27.55" S 108°53'14.58" T	Kabupaten Cilacap, Provinsi Jawa Tengah
Maos, Pasar	Pasar Pahing Maos	Pusat Perdagangan Tradisional (Pasar Eceran/ Grosir/Induk)	07°37'12.63" S 109°08'52.14" T	Kabupaten Cilacap, Provinsi Jawa Tengah
Pancasila, Pasar		Pusat Perdagangan Tradisional (Pasar Eceran/ Grosir/Induk)	07°34'57.01" S 108°45'12.91" T	Kabupaten Cilacap, Provinsi Jawa Tengah
Panisihan, Pasar		Pusat Perdagangan Tradisional (Pasar Eceran/ Grosir/Induk)	07°32'55.71" S 108°45'20.33" T	Kabupaten Cilacap, Provinsi Jawa Tengah
Pelem Gading, Pasar		Pusat Perdagangan Tradisional (Pasar Eceran/ Grosir/Induk)	07°40'43.44" S 109°03'14.00" T	Kabupaten Cilacap, Provinsi Jawa Tengah
Saliwangi, Pasar		Pusat Perdagangan Tradisional (Pasar Eceran/ Grosir/Induk)	07°39'59.86" S 109°02'22.08" T	Kabupaten Cilacap, Provinsi Jawa Tengah
Sampang, Pasar		Pusat Perdagangan Tradisional (Pasar Eceran/ Grosir/Induk)	07°33'49.31" S 109°11'52.33" T	Kabupaten Cilacap, Provinsi Jawa Tengah
Sidadadi, Pasar		Pusat Perdagangan Tradisional (Pasar Eceran/ Grosir/Induk)	07°42'11.82" S 109°01'34.50" T	Kabupaten Cilacap, Provinsi Jawa Tengah
Sidareja, Pasar	Pasar Setuan Sidareja	Pusat Perdagangan Tradisional (Pasar Eceran/ Grosir/Induk)	07°29'08.28" S 108°48'27.24" T	Kabupaten Cilacap, Provinsi Jawa Tengah

<b>Nama Rupabumi</b>	<b>Nama Lain</b>	<b>Unsur Rupabumi</b>	<b>Koordinat</b>	<b>Keterangan Wilayah</b>
Sikanco, Pasar		Pusat Perdagangan Tradisional (Pasar Eceran/ Grosir/Induk)	07°38'24.07" S 109°18'24.52" T	Kabupaten Cilacap, Provinsi Jawa Tengah
Sitinggil, Pasar		Pusat Perdagangan Tradisional (Pasar Eceran/ Grosir/Induk)	07°33'02.12" S 108°52'53.99" T	Kabupaten Cilacap, Provinsi Jawa Tengah
Sumber Urip, Pasar	Pasar Pahing	Pusat Perdagangan Tradisional (Pasar Eceran/ Grosir/Induk)	07°39'07.93" S 109°04'46.40" T	Kabupaten Cilacap, Provinsi Jawa Tengah
Tambaksari, Pasar Desa	Pasar Blundeng	Pusat Perdagangan Tradisional (Pasar Eceran/ Grosir/Induk)	07°30'10.10" S 108°45'08.70" T	Kabupaten Cilacap, Provinsi Jawa Tengah
Tanjungsari, Pasar		Pusat Perdagangan Tradisional (Pasar Eceran/ Grosir/Induk)	07°43'13.37" S 109°00'42.22" T	Kabupaten Cilacap, Provinsi Jawa Tengah
Wage, Pasar		Pusat Perdagangan Tradisional (Pasar Eceran/ Grosir/Induk)	07°39'56.37" S 109°04'37.57" T	Kabupaten Cilacap, Provinsi Jawa Tengah
Wanareja, Pasar		Pusat Perdagangan Tradisional (Pasar Eceran/ Grosir/Induk)	07°20'08.83" S 108°41'10.86" T	Kabupaten Cilacap, Provinsi Jawa Tengah
Cimanggu I, Puskesmas		Puskesmas/ Puskesmas Pembantu	07°20'33.41" S 108°50'01.29" T	Kabupaten Cilacap, Provinsi Jawa Tengah
Kedungreja, Puskesmas		Puskesmas/ Puskesmas Pembantu	07°30'35.24" S 108°47'04.91" T	Kabupaten Cilacap, Provinsi Jawa Tengah
Kesugihan I, Puskesmas		Puskesmas/ Puskesmas Pembantu	07°36'33.65" S 109°06'52.34" T	Kabupaten Cilacap, Provinsi Jawa Tengah
Dewanata Cilacap, Panti Pelayanan Sosial Lanjut Usia		Rumah Panti Jompo	07°39'27.73" S 109°07'00.22" T	Kabupaten Cilacap, Provinsi Jawa Tengah
Duta Mulya, RSU		Rumah Sakit Umum	07°17'45.43" S 108°46'04.58" T	Kabupaten Cilacap, Provinsi Jawa Tengah
Islam Fatimah, RSU		Rumah Sakit Umum	07°41'31.62" S 109°01'29.85" T	Kabupaten Cilacap, Provinsi Jawa Tengah
Majenang, RSUD		Rumah Sakit Umum	07°17'45.48" S 108°45'35.61" T	Kabupaten Cilacap, Provinsi Jawa Tengah
Garuda, GOR		Stadion/Tribun/ Bangunan Olah Raga	07°20'17.03" S 108°41'12.07" T	Kabupaten Cilacap, Provinsi Jawa Tengah
Revbil, GOR		Stadion/Tribun/ Bangunan Olah Raga	07°17'39.66" S 108°45'31.57" T	Kabupaten Cilacap, Provinsi Jawa Tengah

Nama Rupabumi	Nama Lain	Unsur Rupabumi	Koordinat	Keterangan Wilayah
Sindangsari, GOR		Stadion/Tribun/ Bangunan Olah Raga	07°17'38.68" S 108°45'53.36" T	Kabupaten Cilacap, Provinsi Jawa Tengah
Wijaya Kusuma, Stadion		Stadion/Tribun/ Bangunan Olah Raga	07°41'43.62" S 109°02'02.90" T	Kabupaten Cilacap, Provinsi Jawa Tengah
Cilacap, Stasiun Kereta Api		Stasiun Kereta Api	07°44'10.01" S 109°00'25.52" T	Kabupaten Cilacap, Provinsi Jawa Tengah
Cipari, Stasiun Kereta Api		Stasiun Kereta Api	07°26'24.89" S 108°45'40.12" T	Kabupaten Cilacap, Provinsi Jawa Tengah
Gandrungmangu, Stasiun Kereta Api		Stasiun Kereta Api	07°31'42.35" S 108°51'32.91" T	Kabupaten Cilacap, Provinsi Jawa Tengah
Gumilir, Stasiun Kereta Api		Stasiun Kereta Api	07°41'06.29" S 109°02'33.07" T	Kabupaten Cilacap, Provinsi Jawa Tengah
Karangkandri, Stasiun Kereta Api		Stasiun Kereta Api	07°39'58.51" S 109°04'32.52" T	Kabupaten Cilacap, Provinsi Jawa Tengah
Kesugihan, Stasiun Kereta Api		Stasiun Kereta Api	07°37'05.89" S 109°07'18.06" T	Kabupaten Cilacap, Provinsi Jawa Tengah
Kroya, Stasiun Kereta Api		Stasiun Kereta Api	07°37'48.76" S 109°15'12.94" T	Kabupaten Cilacap, Provinsi Jawa Tengah
Lebeng, Stasiun Kereta Api		Stasiun Kereta Api	07°37'16.85" S 109°04'36.99" T	Kabupaten Cilacap, Provinsi Jawa Tengah
Maos, Stasiun Kereta Api		Stasiun Kereta Api	07°37'08.82" S 109°08'22.01" T	Kabupaten Cilacap, Provinsi Jawa Tengah
Meluwung, Stasiun Kereta Api		Stasiun Kereta Api	07°23'39.33" S 108°41'58.53" T	Kabupaten Cilacap, Provinsi Jawa Tengah
Sidareja, Stasiun Kereta Api		Stasiun Kereta Api	07°29'10.90" S 108°48'27.17" T	Kabupaten Cilacap, Provinsi Jawa Tengah
Sikampuh, Stasiun Kereta Api		Stasiun Kereta Api	07°37'32.87" S 109°11'50.70" T	Kabupaten Cilacap, Provinsi Jawa Tengah
Dana Raja, Taman		Taman	07°13'59.98" S 108°44'11.26" T	Kabupaten Cilacap, Provinsi Jawa Tengah
Cilacap, Terminal Bus		Terminal Bus/ Angkutan Kendaraan Lainnya	07°42'08.91" S 109°01'31.03" T	Kabupaten Cilacap, Provinsi Jawa Tengah
Karuna Maitreya, Vihara		Vihara	07°43'59.37" S 109°00'17.54" T	Kabupaten Cilacap, Provinsi Jawa Tengah
Nusa Dhamma, Vihara		Vihara	07°43'18.54" S 109°01'04.68" T	Kabupaten Cilacap, Provinsi Jawa Tengah
Padepokan Agung Sanghyang Jati, Vihara		Vihara	07°41'06.01" S 109°10'14.40" T	Kabupaten Cilacap, Provinsi Jawa Tengah
Vajra Bumi Arya Kertawijaya, Vihara		Vihara	07°37'41.27" S 109°02'42.98" T	Kabupaten Cilacap, Provinsi Jawa Tengah
Vajra Bumi Buddha Sasana, Vihara		Vihara	07°40'31.70" S 109°09'27.81" T	Kabupaten Cilacap, Provinsi Jawa Tengah
Kubangkangkung, Waduk		Waduk	07°36'50.47" S 108°57'37.15" T	Kabupaten Cilacap, Provinsi Jawa Tengah

#### 1.9.5. Kabupaten Kebumen

Nama Rupabumi	Nama Lain	Unsur Rupabumi	Koordinat	Keterangan Wilayah
Petruk, Goa		Goa	07°42'18.63" S 109°24'05.42" T	Kabupaten Kebumen, Provinsi Jawa Tengah
dr. R. Moehiman Kromoatmodjo, Jalan		Jalan	07°39'51.09" S 109°39'59.47" T	Kabupaten Kebumen, Provinsi Jawa Tengah

Nama Rupabumi	Nama Lain	Unsur Rupabumi	Koordinat	Keterangan Wilayah
H. M. Sarbini, Jalan		Jalan	07°39'54.93" S 109°38'52.63" T	Kabupaten Kebumen, Provinsi Jawa Tengah
Jaksa Agung R. Soeprapto, Jalan		Jalan	07°40'17.83" S 109°39'28.55" T	Kabupaten Kebumen, Provinsi Jawa Tengah
K.H. Ahmad Dahlan, Jalan		Jalan	07°40'38.56" S 109°38'42.69" T	Kabupaten Kebumen, Provinsi Jawa Tengah
K.H. Hasyim Asy'ari, Jalan		Jalan	07°40'40.63" S 109°39'59.54" T	Kabupaten Kebumen, Provinsi Jawa Tengah
Kebumen Raya, Jalan		Jalan	07°40'19.14" S 109°37'25.19" T	Kabupaten Kebumen, Provinsi Jawa Tengah
Mayjen Soetoyo, Jalan		Jalan	07°40'03.58" S 109°39'10.29" T	Kabupaten Kebumen, Provinsi Jawa Tengah
Merdeka, Jalan		Jalan	07°40'03.55" S 109°39'06.27" T	Kabupaten Kebumen, Provinsi Jawa Tengah
Pahlawan, Jalan		Jalan	07°40'03.78" S 109°39'02.76" T	Kabupaten Kebumen, Provinsi Jawa Tengah
Pondok Tamansari, Jalan		Jalan	07°41'09.75" S 109°39'55.35" T	Kabupaten Kebumen, Provinsi Jawa Tengah
R. Bodronolo, Jalan		Jalan	07°39'54.84" S 109°38'52.12" T	Kabupaten Kebumen, Provinsi Jawa Tengah
Soekarno Hatta, Jalan		Jalan	07°40'15.09" S 109°39'38.58" T	Kabupaten Kebumen, Provinsi Jawa Tengah
Veteran, Jalan		Jalan	07°40'03.47" S 109°39'09.80" T	Kabupaten Kebumen, Provinsi Jawa Tengah
Merah Putih, Jembatan		Jembatan	07°35'14.72" S 109°40'22.08" T	Kabupaten Kebumen, Provinsi Jawa Tengah
Ambal, Pantai		Pariwisata/ Rekreasi Pantai	07°48'15.30" S 109°43'02.63" T	Kabupaten Kebumen, Provinsi Jawa Tengah
Bocor, Pantai		Pariwisata/ Rekreasi Pantai	07°47'31.21" S 109°39'48.43" T	Kabupaten Kebumen, Provinsi Jawa Tengah
Gilianyar, Pantai		Pariwisata/ Rekreasi Pantai	07°46'09.23" S 109°32'50.60" T	Kabupaten Kebumen, Provinsi Jawa Tengah
Karangbolong, Pantai		Pariwisata/ Rekreasi Pantai	07°45'30.11" S 109°28'02.88" T	Kabupaten Kebumen, Provinsi Jawa Tengah
Kabumian, Pendopo		Teater Seni/ Konser/ Pameran/ Pertemuan	07°40'01.13" S 109°39'06.23" T	Kabupaten Kebumen, Provinsi Jawa Tengah

#### 1.9.6. Kabupaten Kendal

Nama Rupabumi	Nama Lain	Unsur Rupabumi	Koordinat	Keterangan Wilayah
KBC, Klinik Utama		Fasilitas Kesehatan Lainnya	06°56'21.25" S 110°12'45.87" T	Kabupaten Kendal, Provinsi Jawa Tengah
Mustasfana, Klinik Pratama		Fasilitas Kesehatan Lainnya	06°56'30.01" S 110°12'57.25" T	Kabupaten Kendal, Provinsi Jawa Tengah
Purnama Husada, Klinik Pratama		Fasilitas Kesehatan Lainnya	06°55'39.47" S 110°12'26.11" T	Kabupaten Kendal, Provinsi Jawa Tengah
Sakinah, Klinik Pratama		Fasilitas Kesehatan Lainnya	06°56'31.43" S 110°12'01.52" T	Kabupaten Kendal, Provinsi Jawa Tengah
Kabupaten Kendal, Kantor DPRD		Kantor DPRD	06°55'17.35" S 110°12'21.13" T	Kabupaten Kendal, Provinsi Jawa Tengah

<b>Nama Rupabumi</b>	<b>Nama Lain</b>	<b>Unsur Rupabumi</b>	<b>Koordinat</b>	<b>Keterangan Wilayah</b>
Balok, Kantor Lurah		Kantor Lurah	06°54'45.65" S 110°12'13.97" T	Kabupaten Kendal, Provinsi Jawa Tengah
Bandengan, Kantor Lurah		Kantor Lurah	06°54'16.96" S 110°12'39.62" T	Kabupaten Kendal, Provinsi Jawa Tengah
Banyutowo, Kantor Lurah		Kantor Lurah	06°55'29.61" S 110°12'54.98" T	Kabupaten Kendal, Provinsi Jawa Tengah
Bugangin, Kantor Lurah		Kantor Lurah	06°55'17.62" S 110°11'16.97" T	Kabupaten Kendal, Provinsi Jawa Tengah
Candiroto, Kantor Lurah		Kantor Lurah	06°57'01.48" S 110°12'30.25" T	Kabupaten Kendal, Provinsi Jawa Tengah
Jetis, Kantor Lurah		Kantor Lurah	06°55'36.27" S 110°11'14.65" T	Kabupaten Kendal, Provinsi Jawa Tengah
Jotang, Kantor Lurah		Kantor Lurah	06°56'30.44" S 110°11'46.56" T	Kabupaten Kendal, Provinsi Jawa Tengah
Kalibuntuwetan, Kantor Lurah		Kantor Lurah	06°55'49.24" S 110°11'58.26" T	Kabupaten Kendal, Provinsi Jawa Tengah
Karangsari, Kantor Lurah		Kantor Lurah	06°55'22.85" S 110°12'28.63" T	Kabupaten Kendal, Provinsi Jawa Tengah
Kenbondalem, Kantor Lurah		Kantor Lurah	06°55'54.94" S 110°12'06.99" T	Kabupaten Kendal, Provinsi Jawa Tengah
Ketapang, Kantor Lurah		Kantor Lurah	06°56'18.86" S 110°12'50.51" T	Kabupaten Kendal, Provinsi Jawa Tengah
Ngilir, Kantor Lurah		Kantor Lurah	06°54'53.57" S 110°12'12.16" T	Kabupaten Kendal, Provinsi Jawa Tengah
Patukangan, Kantor Lurah		Kantor Lurah	06°55'09.43" S 110°12'14.29" T	Kabupaten Kendal, Provinsi Jawa Tengah
Pegulon, Kantor Lurah		Kantor Lurah	06°55'18.67" S 110°11'58.97" T	Kabupaten Kendal, Provinsi Jawa Tengah
Pekauman, Kantor Lurah		Kantor Lurah	06°55'06.37" S 110°12'03.73" T	Kabupaten Kendal, Provinsi Jawa Tengah
Sijeruk, Kantor Lurah		Kantor Lurah	06°55'58.41" S 110°11'53.19" T	Kabupaten Kendal, Provinsi Jawa Tengah
Sukodono, Kantor Lurah		Kantor Lurah	06°57'00.33" S 110°11'44.80" T	Kabupaten Kendal, Provinsi Jawa Tengah
Trompo, Kantor Lurah		Kantor Lurah	06°56'37.44" S 110°11'57.87" T	Kabupaten Kendal, Provinsi Jawa Tengah
Tunggulrejo, Kantor Lurah		Kantor Lurah	06°56'00.70" S 110°11'20.68" T	Kabupaten Kendal, Provinsi Jawa Tengah
Kabupaten Kendal, Kantor Badan Penanggulangan Bencana Daerah		Kantor Pemerintah Lainnya	06°55'08.75" S 110°12'17.62" T	Kabupaten Kendal, Provinsi Jawa Tengah
Kabupaten Kendal, Kantor Dinas Kearsipan dan Perpustakaan		Kantor Pemerintah Lainnya	06°55'26.21" S 110°12'08.24" T	Kabupaten Kendal, Provinsi Jawa Tengah
Kabupaten Kendal, Kantor Dinas Kesehatan		Kantor Pemerintah Lainnya	06°55'26.16" S 110°12'19.98" T	Kabupaten Kendal, Provinsi Jawa Tengah
Kabupaten Kendal, Kantor Dinas Lingkungan Hidup		Kantor Pemerintah Lainnya	06°55'25.88" S 110°12'29.83" T	Kabupaten Kendal, Provinsi Jawa Tengah
Kabupaten Kendal, Kantor Dinas Pekerjaan Umum dan Penataan Ruang		Kantor Pemerintah Lainnya	06°54'55.74" S 110°12'26.16" T	Kabupaten Kendal, Provinsi Jawa Tengah
Kabupaten Kendal, Kantor Dinas Pemberdayaan Masyarakat dan Desa		Kantor Pemerintah Lainnya	06°55'50.59" S 110°12'29.44" T	Kabupaten Kendal, Provinsi Jawa Tengah



Nama Rupabumi	Nama Lain	Unsur Rupabumi	Koordinat	Keterangan Wilayah
Kabupaten Kendal, Kantor Dinas Perdagangan, Koperasi dan Usaha Kecil dan Menengah		Kantor Pemerintah Lainnya	06°55'22.63" S 110°12'27.01" T	Kabupaten Kendal, Provinsi Jawa Tengah
Kabupaten Kendal, Kantor Dinas Perhubungan		Kantor Pemerintah Lainnya	06°55'54.95" S 110°11'16.16" T	Kabupaten Kendal, Provinsi Jawa Tengah
Kabupaten Kendal, Kantor Dinas Sosial		Kantor Pemerintah Lainnya	06°55'55.98" S 110°11'20.56" T	Kabupaten Kendal, Provinsi Jawa Tengah
Kabupaten Kendal, Kantor Satuan Polisi Pamong Praja dan Pemadam Kebakaran		Kantor Pemerintah Lainnya	06°55'26.94" S 110°12'22.66" T	Kabupaten Kendal, Provinsi Jawa Tengah
Kabupaten Kendal, Kantor Unit Pengelolaan Pendapatan Daerah		Kantor Pemerintah Lainnya	06°55'41.94" S 110°12'26.98" T	Kabupaten Kendal, Provinsi Jawa Tengah
Kendal, Gedung Arsip Pengadilan Agama		Kantor Pemerintah Lainnya	06°55'07.24" S 110°12'19.58" T	Kabupaten Kendal, Provinsi Jawa Tengah
1 Bandengan, SD Negeri		Pendidikan Dasar	06°54'28.45" S 110°12'27.41" T	Kabupaten Kendal, Provinsi Jawa Tengah
1 Banyutowo, SD Negeri		Pendidikan Dasar	06°55'12.98" S 110°13'12.81" T	Kabupaten Kendal, Provinsi Jawa Tengah
1 Candirotto, SD Negeri		Pendidikan Dasar	06°57'06.09" S 110°12'15.58" T	Kabupaten Kendal, Provinsi Jawa Tengah
1 Karangsari, SD Negeri		Pendidikan Dasar	06°55'36.08" S 110°12'27.38" T	Kabupaten Kendal, Provinsi Jawa Tengah
1 Kendal, MI Negeri		Pendidikan Dasar	06°55'48.47" S 110°12'01.22" T	Kabupaten Kendal, Provinsi Jawa Tengah
1 Ketapang, SD Negeri		Pendidikan Dasar	06°56'14.67" S 110°12'48.14" T	Kabupaten Kendal, Provinsi Jawa Tengah
1 Langenharjo, SD Negeri		Pendidikan Dasar	06°55'33.51" S 110°12'00.64" T	Kabupaten Kendal, Provinsi Jawa Tengah
1 Ngilir, SD Negeri		Pendidikan Dasar	06°54'52.91" S 110°12'17.57" T	Kabupaten Kendal, Provinsi Jawa Tengah
1 Patukangan, SD Negeri		Pendidikan Dasar	06°55'16.64" S 110°12'22.86" T	Kabupaten Kendal, Provinsi Jawa Tengah
1 Pegulon, SD Negeri		Pendidikan Dasar	06°55'30.29" S 110°12'16.60" T	Kabupaten Kendal, Provinsi Jawa Tengah
1 Sijeruk, SD Negeri		Pendidikan Dasar	06°56'03.24" S 110°11'52.46" T	Kabupaten Kendal, Provinsi Jawa Tengah
1 Sukodono, SD Negeri		Pendidikan Dasar	06°56'57.26" S 110°11'50.04" T	Kabupaten Kendal, Provinsi Jawa Tengah
1 Trompo, SD Negeri		Pendidikan Dasar	06°56'34.06" S 110°11'59.38" T	Kabupaten Kendal, Provinsi Jawa Tengah
2 Bandengan Kendal, SD Negeri		Pendidikan Dasar	06°54'15.97" S 110°12'41.66" T	Kabupaten Kendal, Provinsi Jawa Tengah
2 Banyutowo, SD Negeri		Pendidikan Dasar	06°55'28.49" S 110°12'53.93" T	Kabupaten Kendal, Provinsi Jawa Tengah
2 Candirotto, SD Negeri		Pendidikan Dasar	06°56'58.41" S 110°12'16.12" T	Kabupaten Kendal, Provinsi Jawa Tengah
2 Jotang, SD Negeri		Pendidikan Dasar	06°56'30.07" S 110°11'45.66" T	Kabupaten Kendal, Provinsi Jawa Tengah
2 Karangsari, SD Negeri		Pendidikan Dasar	06°55'25.46" S 110°12'36.22" T	Kabupaten Kendal, Provinsi Jawa Tengah
2 Kendal, MI Negeri		Pendidikan Dasar	06°55'07.93" S 110°11'14.95" T	Kabupaten Kendal, Provinsi Jawa Tengah

Nama Rupabumi	Nama Lain	Unsur Rupabumi	Koordinat	Keterangan Wilayah
2 Ketapang, SD Negeri		Pendidikan Dasar	06°56'18.52" S 110°12'48.44" T	Kabupaten Kendal, Provinsi Jawa Tengah
2 Langenharjo, SD Negeri		Pendidikan Dasar	06°55'16.38" S 110°11'44.25" T	Kabupaten Kendal, Provinsi Jawa Tengah
2 Patukangan, SD Negeri		Pendidikan Dasar	06°55'14.66" S 110°12'24.01" T	Kabupaten Kendal, Provinsi Jawa Tengah
2 Pegulon, SD Negeri		Pendidikan Dasar	06°55'31.84" S 110°12'14.92" T	Kabupaten Kendal, Provinsi Jawa Tengah
2 Sukodono, SD Negeri		Pendidikan Dasar	06°56'59.77" S 110°11'52.37" T	Kabupaten Kendal, Provinsi Jawa Tengah
2 Trompo, SD Negeri		Pendidikan Dasar	06°56'40.84" S 110°11'59.54" T	Kabupaten Kendal, Provinsi Jawa Tengah
3 Bandengan, SD Negeri		Pendidikan Dasar	06°53'54.73" S 110°12'58.56" T	Kabupaten Kendal, Provinsi Jawa Tengah
3 Karangsari, SD Negeri		Pendidikan Dasar	06°55'11.62" S 110°12'46.90" T	Kabupaten Kendal, Provinsi Jawa Tengah
3 Kebondalem, SD Negeri		Pendidikan Dasar	06°56'10.56" S 110°12'34.63" T	Kabupaten Kendal, Provinsi Jawa Tengah
3 Langenharjo, SD Negeri		Pendidikan Dasar	06°55'32.48" S 110°11'52.32" T	Kabupaten Kendal, Provinsi Jawa Tengah
Balok, SD Negeri		Pendidikan Dasar	06°54'25.12" S 110°12'23.24" T	Kabupaten Kendal, Provinsi Jawa Tengah
Bugangin, SD Negeri		Pendidikan Dasar	06°55'17.70" S 110°11'23.96" T	Kabupaten Kendal, Provinsi Jawa Tengah
Kalibuntu Wetan, SD Negeri		Pendidikan Dasar	06°55'54.31" S 110°12'01.00" T	Kabupaten Kendal, Provinsi Jawa Tengah
Pekauman, SD Negeri		Pendidikan Dasar	06°55'04.45" S 110°12'04.40" T	Kabupaten Kendal, Provinsi Jawa Tengah
Sjarifudin, SD Islam		Pendidikan Dasar	06°54'36.99" S 110°12'22.81" T	Kabupaten Kendal, Provinsi Jawa Tengah
Tunggulrejo, SD Negeri		Pendidikan Dasar	06°55'59.99" S 110°11'18.26" T	Kabupaten Kendal, Provinsi Jawa Tengah
1 Kendal, SMP Negeri		Pendidikan Menengah Pertama	06°55'34.53" S 110°12'14.80" T	Kabupaten Kendal, Provinsi Jawa Tengah
2 Kendal, MTs Negeri		Pendidikan Menengah Pertama	06°55'04.17" S 110°11'12.89" T	Kabupaten Kendal, Provinsi Jawa Tengah
2 Kendal, SMP Negeri		Pendidikan Menengah Pertama	06°55'20.38" S 110°12'20.86" T	Kabupaten Kendal, Provinsi Jawa Tengah
3 Kendal, SMP Negeri		Pendidikan Menengah Pertama	06°57'01.63" S 110°11'51.87" T	Kabupaten Kendal, Provinsi Jawa Tengah
PGRI 13 Kendal, SMP		Pendidikan Menengah Pertama	06°55'19.20" S 110°11'07.05" T	Kabupaten Kendal, Provinsi Jawa Tengah
Robbani, SMP IT		Pendidikan Menengah Pertama	06°55'04.39" S 110°11'30.72" T	Kabupaten Kendal, Provinsi Jawa Tengah
2 Kendal, SMA Negeri		Pendidikan Menengah Umum	06°55'26.77" S 110°11'27.23" T	Kabupaten Kendal, Provinsi Jawa Tengah
Bina Utama Kendal, SMK Swasta		Pendidikan Menengah Umum	06°55'27.15" S 110°11'28.89" T	Kabupaten Kendal, Provinsi Jawa Tengah

Nama Rupabumi	Nama Lain	Unsur Rupabumi	Koordinat	Keterangan Wilayah
Kendal, MA Negeri		Pendidikan Menengah Umum	06°55'13.44" S 110°11'14.23" T	Kabupaten Kendal, Provinsi Jawa Tengah
Muhammadiyah 4 Kendal, SMA Swasta		Pendidikan Menengah Umum	06°55'22.29" S 110°11'53.86" T	Kabupaten Kendal, Provinsi Jawa Tengah
NU 01 Kendal, SMK Swasta		Pendidikan Menengah Umum	06°55'03.81" S 110°12'09.27" T	Kabupaten Kendal, Provinsi Jawa Tengah
Perwari Kendal, SMK Swasta		Pendidikan Menengah Umum	06°55'24.69" S 110°12'20.02" T	Kabupaten Kendal, Provinsi Jawa Tengah
Kebondalem Kendal, Rusunawa		Properti Tumpang Susun	06°55'39.68" S 110°12'12.20" T	Kabupaten Kendal, Provinsi Jawa Tengah
Kendal, Pasar		Pusat Perdagangan Tradisional (Pasar Eceran/ Grosir/Induk)	06°55'08.31" S 110°11'55.80" T	Kabupaten Kendal, Provinsi Jawa Tengah
Sukodono, Pasar		Pusat Perdagangan Tradisional (Pasar Eceran/ Grosir/Induk)	06°57'05.11" S 110°11'39.79" T	Kabupaten Kendal, Provinsi Jawa Tengah
Kendal I, Puskesmas		Puskesmas/ Puskesmas Pembantu	06°56'56.66" S 110°11'51.96" T	Kabupaten Kendal, Provinsi Jawa Tengah
Dr. H. Soewondo Kendal, RSUD		Rumah Sakit Umum	06°55'03.94" S 110°12'21.38" T	Kabupaten Kendal, Provinsi Jawa Tengah
Kebondalem, Stadion		Stadion/Tribun/ Bangunan Olah Raga	06°55'53.33" S 110°12'18.40" T	Kabupaten Kendal, Provinsi Jawa Tengah
Lama Kendal, Stadion	Stadion Madya Kendal	Stadion/Tribun/ Bangunan Olah Raga	06°54'58.18" S 110°12'23.49" T	Kabupaten Kendal, Provinsi Jawa Tengah
Sasana Krida Bahurekso, GOR	GOR Sasana Krida Bahurekso Kendal	Stadion/Tribun/ Bangunan Olah Raga	06°55'15.54" S 110°12'14.34" T	Kabupaten Kendal, Provinsi Jawa Tengah
Gajah Mada, Taman		Taman	06°55'25.63" S 110°12'27.15" T	Kabupaten Kendal, Provinsi Jawa Tengah
Garuda, Taman		Taman	06°55'17.28" S 110°12'16.13" T	Kabupaten Kendal, Provinsi Jawa Tengah
Hutan Klorofil Kendal, Taman		Taman	06°55'37.07" S 110°12'12.54" T	Kabupaten Kendal, Provinsi Jawa Tengah
Kendal, Alun-alun		Taman	06°55'18.42" S 110°12'14.93" T	Kabupaten Kendal, Provinsi Jawa Tengah

#### 1.9.7. Kabupaten Klaten

Nama Rupabumi	Nama Lain	Unsur Rupabumi	Koordinat	Keterangan Wilayah
Diponegoro, RSK Bedah		Rumah Sakit Khusus	07°42'04.74" S 110°36'52.51" T	Kabupaten Klaten, Provinsi Jawa Tengah
Cakra Husada, RSU		Rumah Sakit Umum	07°42'33.42" S 110°35'39.33" T	Kabupaten Klaten, Provinsi Jawa Tengah
PKU Muhammadiyah Delanggu, RSU		Rumah Sakit Umum	07°36'50.75" S 110°42'04.43" T	Kabupaten Klaten, Provinsi Jawa Tengah

### 1.9.8. Kota Magelang

Nama Rupabumi	Nama Lain	Unsur Rupabumi	Koordinat	Keterangan Wilayah
Liong Hok Bio, Kelenteng		Kelenteng	07°28'41.93" S 110°13'09.38" T	Kota Magelang, Provinsi Jawa Tengah
Diponegoro, Museum		Museum	07°28'29.43" S 110°12'50.43" T	Kota Magelang, Provinsi Jawa Tengah
Taruna Abdul Djalil, Museum		Museum	07°30'01.30" S 110°12'34.15" T	Kota Magelang, Provinsi Jawa Tengah

### 1.9.9. Kota Pekalongan

Nama Rupabumi	Nama Lain	Unsur Rupabumi	Koordinat	Keterangan Wilayah
Ampel Gading, Jembatan		Jembatan	06°52'12.08" S 109°41'21.00" T	Kota Pekalongan, Provinsi Jawa Tengah
Po An Tian, Kelenteng	Kelenteng Tempat Ibadah Tri Darma Po An Tian	Kelenteng	06°52'47.37" S 109°40'28.10" T	Kota Pekalongan, Provinsi Jawa Tengah
3, SD Islam	SD Islam 3 Mahad Krapyak	Pendidikan Dasar	06°52'36.68" S 109°40'46.07" T	Kota Pekalongan, Provinsi Jawa Tengah
Muhammadiyah 02 Bendan, SD		Pendidikan Dasar	06°53'29.15" S 109°39'58.21" T	Kota Pekalongan, Provinsi Jawa Tengah
15 Pekalongan, SMP Negeri		Pendidikan Menengah Pertama	06°54'37.51" S 109°38'41.66" T	Kota Pekalongan, Provinsi Jawa Tengah
Banyurip, Pasar		Pusat Perdagangan Tradisional (Pasar Eceran/ Grosir/Induk)	06°55'07.52" S 109°39'26.54" T	Kota Pekalongan, Provinsi Jawa Tengah
Anugerah, RSU		Rumah Sakit Umum	06°53'16.51" S 109°39'52.14" T	Kota Pekalongan, Provinsi Jawa Tengah
Bendan Kota Pekalongan, RSUD		Rumah Sakit Umum	06°53'29.57" S 109°39'41.11" T	Kota Pekalongan, Provinsi Jawa Tengah
Hutan Kota Sokorejo, Taman		Taman	06°54'14.74" S 109°41'07.44" T	Kota Pekalongan, Provinsi Jawa Tengah

### 1.9.10. Kota Salatiga

Nama Rupabumi	Nama Lain	Unsur Rupabumi	Koordinat	Keterangan Wilayah
Jaya Husada, Klinik Pratama		Fasilitas Kesehatan Lainnya	07°20'14.54" S 110°31'09.62" T	Kota Salatiga, Provinsi Jawa Tengah
Argotunggal, Jembatan		Jembatan	07°20'31.38" S 110°30'46.34" T	Kota Salatiga, Provinsi Jawa Tengah
Argowedo, Jembatan		Jembatan	07°20'25.07" S 110°30'49.13" T	Kota Salatiga, Provinsi Jawa Tengah
Arimbi, Jembatan		Jembatan	07°22'41.80" S 110°30'30.91" T	Kota Salatiga, Provinsi Jawa Tengah
Bangkong, Jembatan		Jembatan	07°22'24.61" S 110°29'28.14" T	Kota Salatiga, Provinsi Jawa Tengah
Belon 1, Jembatan		Jembatan	07°22'23.57" S 110°28'34.99" T	Kota Salatiga, Provinsi Jawa Tengah
Belon, Jembatan		Jembatan	07°22'31.13" S 110°28'42.06" T	Kota Salatiga, Provinsi Jawa Tengah
Cebongan, Jembatan		Jembatan	07°21'41.52" S 110°30'44.60" T	Kota Salatiga, Provinsi Jawa Tengah

Nama Rupabumi	Nama Lain	Unsur Rupabumi	Koordinat	Keterangan Wilayah
Gandu, Jembatan		Jembatan	07°21'34.78" S 110°30'28.80" T	Kota Salatiga, Provinsi Jawa Tengah
Indra Prasta 2, Jembatan		Jembatan	07°21'25.37" S 110°29'16.84" T	Kota Salatiga, Provinsi Jawa Tengah
Jembleng, Jembatan		Jembatan	07°21'34.11" S 110°29'06.14" T	Kota Salatiga, Provinsi Jawa Tengah
Joyoboyo, Jembatan		Jembatan	07°20'58.11" S 110°29'47.72" T	Kota Salatiga, Provinsi Jawa Tengah
Jurang Gunting, Jembatan		Jembatan	07°20'59.87" S 110°30'59.25" T	Kota Salatiga, Provinsi Jawa Tengah
Kali Ngelo, Jembatan		Jembatan	07°22'33.98" S 110°29'15.45" T	Kota Salatiga, Provinsi Jawa Tengah
Kali Pelem, Jembatan		Jembatan	07°22'44.60" S 110°28'55.27" T	Kota Salatiga, Provinsi Jawa Tengah
Kali Warak, Jembatan		Jembatan	07°21'13.49" S 110°29'16.06" T	Kota Salatiga, Provinsi Jawa Tengah
Kembang 1, Jembatan		Jembatan	07°22'51.48" S 110°29'32.08" T	Kota Salatiga, Provinsi Jawa Tengah
Kembang 2, Jembatan		Jembatan	07°22'58.86" S 110°29'23.29" T	Kota Salatiga, Provinsi Jawa Tengah
Kyai Romas, Jembatan		Jembatan	07°21'47.86" S 110°29'25.31" T	Kota Salatiga, Provinsi Jawa Tengah
Ledok, Jembatan		Jembatan	07°20'59.54" S 110°30'20.93" T	Kota Salatiga, Provinsi Jawa Tengah
Ngaglik, Jembatan		Jembatan	07°20'36.65" S 110°30'37.38" T	Kota Salatiga, Provinsi Jawa Tengah
Ngawen 1, Jembatan		Jembatan	07°20'37.37" S 110°29'53.55" T	Kota Salatiga, Provinsi Jawa Tengah
Ngemplak 1, Jembatan		Jembatan	07°22'02.21" S 110°28'52.95" T	Kota Salatiga, Provinsi Jawa Tengah
Ngemplak, Jembatan		Jembatan	07°22'21.99" S 110°28'52.07" T	Kota Salatiga, Provinsi Jawa Tengah
Ploso, Jembatan		Jembatan	07°23'23.94" S 110°29'40.56" T	Kota Salatiga, Provinsi Jawa Tengah
Promasan, Jembatan		Jembatan	07°21'56.39" S 110°29'16.77" T	Kota Salatiga, Provinsi Jawa Tengah
Slumut, Jembatan		Jembatan	07°21'50.45" S 110°29'16.34" T	Kota Salatiga, Provinsi Jawa Tengah
Sugiharas, Jembatan		Jembatan	07°22'46.43" S 110°29'40.11" T	Kota Salatiga, Provinsi Jawa Tengah
Tegalrejo, Jembatan		Jembatan	07°20'34.20" S 110°30'01.84" T	Kota Salatiga, Provinsi Jawa Tengah
Tetep 1, Jembatan		Jembatan	07°21'40.55" S 110°29'56.29" T	Kota Salatiga, Provinsi Jawa Tengah
Tetep Wates, Jembatan		Jembatan	07°21'47.95" S 110°29'45.95" T	Kota Salatiga, Provinsi Jawa Tengah
Tetep, Jembatan		Jembatan	07°21'48.42" S 110°29'46.38" T	Kota Salatiga, Provinsi Jawa Tengah
Argomulyo, Kantor Camat		Kantor Camat	07°21'20.48" S 110°30'19.90" T	Kota Salatiga, Provinsi Jawa Tengah
Ledok, Kantor Lurah		Kantor Lurah	07°20'33.00" S 110°30'33.10" T	Kota Salatiga, Provinsi Jawa Tengah
Kota Salatiga, Kantor Dinas Perhubungan		Kantor Pemerintah Lainnya	07°20'45.58" S 110°30'24.46" T	Kota Salatiga, Provinsi Jawa Tengah

Nama Rupabumi	Nama Lain	Unsur Rupabumi	Koordinat	Keterangan Wilayah
Kota Salatiga, Kantor Kejaksaan Negeri		Kantor Pemerintah Lainnya	07°21'49.57" S 110°30'34.92" T	Kota Salatiga, Provinsi Jawa Tengah
Mathali'ul Falah, TK Islam		Pendidikan Anak Usia Dini	07°21'43.59" S 110°31'08.69" T	Kota Salatiga, Provinsi Jawa Tengah
Mutiara Insan, PAUD		Pendidikan Anak Usia Dini	07°21'29.10" S 110°31'06.11" T	Kota Salatiga, Provinsi Jawa Tengah
Ma'arif Mangunsari, MI Swasta		Pendidikan Dasar	07°19'45.68" S 110°29'28.10" T	Kota Salatiga, Provinsi Jawa Tengah
Salatiga, MI Negeri		Pendidikan Dasar	07°20'25.63" S 110°28'29.64" T	Kota Salatiga, Provinsi Jawa Tengah
Stella Matutina Salatiga, SMP		Pendidikan Menengah Pertama	07°19'15.31" S 110°29'54.54" T	Kota Salatiga, Provinsi Jawa Tengah
Sudirman 2 Tingkir, SMP Islam		Pendidikan Menengah Pertama	07°21'41.83" S 110°31'53.58" T	Kota Salatiga, Provinsi Jawa Tengah
Sultan Fattah, SMP Islam		Pendidikan Menengah Pertama	07°18'58.00" S 110°29'36.08" T	Kota Salatiga, Provinsi Jawa Tengah
Sunan Giri, SMP Islam		Pendidikan Menengah Pertama	07°20'43.94" S 110°31'06.48" T	Kota Salatiga, Provinsi Jawa Tengah
Muhammadiyah (Plus) Salatiga, SMA Swasta		Pendidikan Menengah Umum	07°18'18.32" S 110°29'30.58" T	Kota Salatiga, Provinsi Jawa Tengah
Satya Wacana, SMA Swasta Kristen		Pendidikan Menengah Umum	07°19'04.90" S 110°30'08.12" T	Kota Salatiga, Provinsi Jawa Tengah
Sultan Fattah Salatiga, SMK		Pendidikan Menengah Umum	07°18'58.89" S 110°29'36.88" T	Kota Salatiga, Provinsi Jawa Tengah
Adya Dharma, Pura		Pura	07°21'08.74" S 110°29'14.26" T	Kota Salatiga, Provinsi Jawa Tengah
Noborejo, Pasar		Pusat Perdagangan Tradisional (Pasar Eceran/ Grosir/Induk)	07°23'03.84" S 110°30'52.27" T	Kota Salatiga, Provinsi Jawa Tengah
Bodhinanda, Vihara		Vihara	07°21'05.17" S 110°30'26.51" T	Kota Salatiga, Provinsi Jawa Tengah
Maggadhama, Vihara		Vihara	07°21'22.15" S 110°29'53.18" T	Kota Salatiga, Provinsi Jawa Tengah
Maha Dharma Tantra, Vihara		Vihara	07°21'27.49" S 110°30'50.93" T	Kota Salatiga, Provinsi Jawa Tengah

#### 1.9.11. Kota Semarang

Nama Rupabumi	Nama Lain	Unsur Rupabumi	Koordinat	Keterangan Wilayah
Jatibarang, Bendungan		Bendungan	07°02'09.04" S 110°21'02.26" T	Kota Semarang, Provinsi Jawa Tengah
Merah Tinjomoyo, Jembatan		Jembatan	07°02'01.89" S 110°24'14.78" T	Kota Semarang, Provinsi Jawa Tengah
Banyumanik, Kantor Camat		Kantor Camat	07°03'11.58" S 110°25'42.95" T	Kota Semarang, Provinsi Jawa Tengah
Gunungpati, Kantor Camat		Kantor Camat	07°06'12.81" S 110°23'11.63" T	Kota Semarang, Provinsi Jawa Tengah

Nama Rupabumi	Nama Lain	Unsur Rupabumi	Koordinat	Keterangan Wilayah
Semarang Barat, Kantor Camat		Kantor Camat	06°58'56.20" S 110°23'20.59" T	Kota Semarang, Provinsi Jawa Tengah
Tembalang, Kantor Camat		Kantor Camat	07°03'34.95" S 110°26'51.05" T	Kota Semarang, Provinsi Jawa Tengah
Kota Semarang, Kantor DPRD		Kantor DPRD	06°58'54.24" S 110°24'47.22" T	Kota Semarang, Provinsi Jawa Tengah
Bambankerep, Kantor Lurah	Bambankerep	Kantor Lurah	07°00'43.55" S 110°22'14.05" T	Kota Semarang, Provinsi Jawa Tengah
Bandarharjo, Kantor Lurah	Kantor Lurah Barutikung	Kantor Lurah	06°57'48.94" S 110°25'24.29" T	Kota Semarang, Provinsi Jawa Tengah
Bangetayu Kulon, Kantor Lurah		Kantor Lurah	06°58'50.91" S 110°28'37.87" T	Kota Semarang, Provinsi Jawa Tengah
Bendan Ngisor, Kantor Lurah		Kantor Lurah	07°00'39.41" S 110°23'48.01" T	Kota Semarang, Provinsi Jawa Tengah
Bojongsalaman, Kantor Lurah		Kantor Lurah	06°59'06.20" S 110°23'52.57" T	Kota Semarang, Provinsi Jawa Tengah
Bringin, Kantor Lurah		Kantor Lurah	06°59'47.96" S 110°19'55.41" T	Kota Semarang, Provinsi Jawa Tengah
Brumbungan, Kantor Lurah		Kantor Lurah	06°59'00.63" S 110°25'36.36" T	Kota Semarang, Provinsi Jawa Tengah
Bubakan, Kantor Lurah		Kantor Lurah	07°05'33.33" S 110°19'13.41" T	Kota Semarang, Provinsi Jawa Tengah
Bulusan, Kantor Lurah		Kantor Lurah	07°03'48.07" S 110°26'29.06" T	Kota Semarang, Provinsi Jawa Tengah
Cabean, Kantor Lurah		Kantor Lurah	06°58'56.93" S 110°23'51.51" T	Kota Semarang, Provinsi Jawa Tengah
Candi, Kantor Lurah		Kantor Lurah	07°00'29.05" S 110°25'52.95" T	Kota Semarang, Provinsi Jawa Tengah
Cangkiran, Kantor Lurah		Kantor Lurah	07°05'16.92" S 110°18'26.27" T	Kota Semarang, Provinsi Jawa Tengah
Cepoko, Kantor Lurah	Kantor dan Balai Kelurahan Cepoko	Kantor Lurah	07°04'21.13" S 110°21'06.03" T	Kota Semarang, Provinsi Jawa Tengah
Dadapsari, Kantor Lurah		Kantor Lurah	06°57'55.10" S 110°25'08.00" T	Kota Semarang, Provinsi Jawa Tengah
Gabahan, Kantor Lurah		Kantor Lurah	06°58'48.52" S 110°25'29.90" T	Kota Semarang, Provinsi Jawa Tengah
Gajahmungkur, Kantor Lurah		Kantor Lurah	07°00'20.95" S 110°24'48.85" T	Kota Semarang, Provinsi Jawa Tengah
Gedawang, Kantor Lurah		Kantor Lurah	07°04'57.65" S 110°25'39.67" T	Kota Semarang, Provinsi Jawa Tengah
Gisikdrono, Kantor Lurah		Kantor Lurah	06°59'16.57" S 110°23'22.68" T	Kota Semarang, Provinsi Jawa Tengah
Gunungpati, Kantor Lurah		Kantor Lurah	07°05'15.40" S 110°21'41.06" T	Kota Semarang, Provinsi Jawa Tengah
Jangli, Kantor Lurah		Kantor Lurah	07°01'59.48" S 110°26'31.51" T	Kota Semarang, Provinsi Jawa Tengah
Jatibarang, Kantor Lurah		Kantor Lurah	07°03'11.94" S 110°20'01.30" T	Kota Semarang, Provinsi Jawa Tengah
Jatirejo, Kantor Lurah		Kantor Lurah	07°03'38.06" S 110°20'53.47" T	Kota Semarang, Provinsi Jawa Tengah
Jatisari, Kantor Lurah		Kantor Lurah	07°04'39.29" S 110°18'30.15" T	Kota Semarang, Provinsi Jawa Tengah
Jerakah, Kantor Lurah		Kantor Lurah	06°58'58.91" S 110°21'50.48" T	Kota Semarang, Provinsi Jawa Tengah
Jomblang, Kantor Lurah	Kelurahan Jomblang	Kantor Lurah	07°00'46.03" S 110°26'25.75" T	Kota Semarang, Provinsi Jawa Tengah



Nama Rupabumi	Nama Lain	Unsur Rupabumi	Koordinat	Keterangan Wilayah
Kalibanteng Kidul, Kantor Lurah		Kantor Lurah	06°59'28.65" S 110°22'58.63" T	Kota Semarang, Provinsi Jawa Tengah
Kalibanteng Kulon, Kantor Lurah		Kantor Lurah	06°59'11.35" S 110°22'48.97" T	Kota Semarang, Provinsi Jawa Tengah
Kalicari, Kantor Lurah		Kantor Lurah	06°59'47.95" S 110°27'18.89" T	Kota Semarang, Provinsi Jawa Tengah
Kalipancur, Kantor Lurah		Kantor Lurah	07°00'28.24" S 110°22'40.96" T	Kota Semarang, Provinsi Jawa Tengah
Karang Kidul, Kantor Lurah		Kantor Lurah	06°59'23.74" S 110°25'31.70" T	Kota Semarang, Provinsi Jawa Tengah
Karanganyar Gunung, Kantor Lurah		Kantor Lurah	07°00'58.60" S 110°25'56.84" T	Kota Semarang, Provinsi Jawa Tengah
Karangayu, Kantor Lurah		Kantor Lurah	06°58'48.61" S 110°23'27.40" T	Kota Semarang, Provinsi Jawa Tengah
Karangmalang, Kantor Lurah		Kantor Lurah	07°05'44.92" S 110°20'01.16" T	Kota Semarang, Provinsi Jawa Tengah
Karangrejo, Kantor Lurah		Kantor Lurah	07°01'40.11" S 110°24'45.86" T	Kota Semarang, Provinsi Jawa Tengah
Karangroto, Kantor Lurah		Kantor Lurah	06°57'29.35" S 110°29'38.67" T	Kota Semarang, Provinsi Jawa Tengah
Karangturi, Kantor Lurah		Kantor Lurah	06°59'15.09" S 110°25'58.95" T	Kota Semarang, Provinsi Jawa Tengah
Kebonagung, Kantor Lurah		Kantor Lurah	06°58'15.72" S 110°25'55.70" T	Kota Semarang, Provinsi Jawa Tengah
Kedungpane, Kantor Lurah		Kantor Lurah	07°02'27.31" S 110°20'16.71" T	Kota Semarang, Provinsi Jawa Tengah
Kelurahan Karanganyar, Kantor Lurah		Kantor Lurah	06°58'32.16" S 110°19'55.75" T	Kota Semarang, Provinsi Jawa Tengah
Kembangarum, Kantor Lurah		Kantor Lurah	06°59'52.19" S 110°22'44.11" T	Kota Semarang, Provinsi Jawa Tengah
Kembangsari, Kantor Lurah		Kantor Lurah	06°58'50.11" S 110°25'04.83" T	Kota Semarang, Provinsi Jawa Tengah
Kemijen, Kantor Lurah	Kantor Kelurahan	Kantor Lurah	06°57'34.24" S 110°26'19.41" T	Kota Semarang, Provinsi Jawa Tengah
Kramas, Kantor Lurah		Kantor Lurah	07°04'04.87" S 110°26'09.72" T	Kota Semarang, Provinsi Jawa Tengah
Lamper Kidul, Kantor Lurah		Kantor Lurah	07°00'27.19" S 110°26'21.70" T	Kota Semarang, Provinsi Jawa Tengah
Lamper Lor, Kantor Lurah		Kantor Lurah	07°00'03.89" S 110°26'21.37" T	Kota Semarang, Provinsi Jawa Tengah
Mangkang Kulon, Kantor Lurah		Kantor Lurah	06°58'21.93" S 110°17'52.94" T	Kota Semarang, Provinsi Jawa Tengah
Mangunharjo, Kantor Lurah	Kantor Lurah Mangunharjo Tembalang	Kantor Lurah	07°02'41.38" S 110°27'37.76" T	Kota Semarang, Provinsi Jawa Tengah
Meteseh, Kantor Lurah		Kantor Lurah	07°03'24.19" S 110°27'53.11" T	Kota Semarang, Provinsi Jawa Tengah
Miroto, Kantor Lurah		Kantor Lurah	06°59'00.52" S 110°25'11.66" T	Kota Semarang, Provinsi Jawa Tengah
Mlatibaru, Kantor Lurah		Kantor Lurah	06°57'52.27" S 110°26'18.29" T	Kota Semarang, Provinsi Jawa Tengah
Mlatiharjo, Kantor Lurah		Kantor Lurah	06°57'55.49" S 110°26'25.91" T	Kota Semarang, Provinsi Jawa Tengah
Muktiharjo Lor, Kantor Lurah		Kantor Lurah	06°58'01.53" S 110°27'24.95" T	Kota Semarang, Provinsi Jawa Tengah



Nama Rupabumi	Nama Lain	Unsur Rupabumi	Koordinat	Keterangan Wilayah
Ngadirgo, Kantor Lurah		Kantor Lurah	07°01'50.40" S 110°18'50.74" T	Kota Semarang, Provinsi Jawa Tengah
Ngaliyan, Kantor Lurah		Kantor Lurah	06°59'47.41" S 110°20'53.01" T	Kota Semarang, Provinsi Jawa Tengah
Ngijo, Kantor Lurah		Kantor Lurah	07°04'16.34" S 110°23'00.58" T	Kota Semarang, Provinsi Jawa Tengah
Padangsari, Kantor Lurah		Kantor Lurah	07°04'32.23" S 110°25'28.23" T	Kota Semarang, Provinsi Jawa Tengah
Pakintelan, Kantor Lurah		Kantor Lurah	07°05'20.27" S 110°23'44.51" T	Kota Semarang, Provinsi Jawa Tengah
Pandansari, Kantor Lurah		Kantor Lurah	06°58'23.90" S 110°25'07.29" T	Kota Semarang, Provinsi Jawa Tengah
Pandean Lamper, Kantor Lurah		Kantor Lurah	06°59'31.11" S 110°26'43.15" T	Kota Semarang, Provinsi Jawa Tengah
Panggung Lor, Kantor Lurah		Kantor Lurah	06°57'27.56" S 110°24'15.55" T	Kota Semarang, Provinsi Jawa Tengah
Patemon, Kantor Lurah		Kantor Lurah	07°04'05.59" S 110°23'58.08" T	Kota Semarang, Provinsi Jawa Tengah
Pedurangan Lor, Kantor Lurah		Kantor Lurah	07°00'27.17" S 110°29'13.69" T	Kota Semarang, Provinsi Jawa Tengah
Pendrikan Kidul, Kantor Lurah		Kantor Lurah	06°58'52.67" S 110°24'32.77" T	Kota Semarang, Provinsi Jawa Tengah
Penggaron Kidul, Kantor Lurah		Kantor Lurah	07°01'02.94" S 110°29'20.20" T	Kota Semarang, Provinsi Jawa Tengah
Penggaron Lor, Kantor Lurah		Kantor Lurah	06°58'30.25" S 110°29'52.56" T	Kota Semarang, Provinsi Jawa Tengah
Peterongan, Kantor Lurah		Kantor Lurah	06°59'56.11" S 110°26'09.05" T	Kota Semarang, Provinsi Jawa Tengah
Petompon, Kantor Lurah		Kantor Lurah	07°00'06.05" S 110°24'16.58" T	Kota Semarang, Provinsi Jawa Tengah
Plalangan, Kantor Lurah		Kantor Lurah	07°05'13.08" S 110°22'02.83" T	Kota Semarang, Provinsi Jawa Tengah
Plamongansari, Kantor Lurah		Kantor Lurah	07°01'26.08" S 110°29'09.25" T	Kota Semarang, Provinsi Jawa Tengah
Plombokan, Kantor Lurah		Kantor Lurah	06°58'28.34" S 110°24'30.87" T	Kota Semarang, Provinsi Jawa Tengah
Podorejo, Kantor Lurah	Podorejo	Kantor Lurah	07°00'30.05" S 110°17'28.59" T	Kota Semarang, Provinsi Jawa Tengah
Polaman, Kantor Lurah		Kantor Lurah	07°05'37.27" S 110°20'02.89" T	Kota Semarang, Provinsi Jawa Tengah
Pongangan, Kantor Lurah		Kantor Lurah	07°03'32.35" S 110°21'52.77" T	Kota Semarang, Provinsi Jawa Tengah
Purwodinatan, Kantor Lurah		Kantor Lurah	06°58'17.43" S 110°25'34.85" T	Kota Semarang, Provinsi Jawa Tengah
Purwosari, Kantor Lurah		Kantor Lurah	06°58'10.24" S 110°24'46.86" T	Kota Semarang, Provinsi Jawa Tengah
Purwoyoso, Kantor Lurah	Kantor Kelurahan Purwoyoso	Kantor Lurah	06°59'19.29" S 110°21'53.60" T	Kota Semarang, Provinsi Jawa Tengah
Randugarut, Kantor Lurah	Randugarut kota semarang	Kantor Lurah	06°58'30.78" S 110°19'09.59" T	Kota Semarang, Provinsi Jawa Tengah
Rejomulyo, Kantor Lurah		Kantor Lurah	06°57'51.93" S 110°26'05.92" T	Kota Semarang, Provinsi Jawa Tengah
Rejosari, Kantor Lurah		Kantor Lurah	06°59'02.06" S 110°26'24.42" T	Kota Semarang, Provinsi Jawa Tengah
Salaman Mloyo, Kantor Lurah		Kantor Lurah	06°59'03.33" S 110°23'33.23" T	Kota Semarang, Provinsi Jawa Tengah

Nama Rupabumi	Nama Lain	Unsur Rupabumi	Koordinat	Keterangan Wilayah
Sambirejo, Kantor Lurah		Kantor Lurah	06°59'11.52" S 110°26'33.38" T	Kota Semarang, Provinsi Jawa Tengah
Sampang, Kantor Lurah		Kantor Lurah	07°00'49.85" S 110°23'24.95" T	Kota Semarang, Provinsi Jawa Tengah
Sekayu, Kantor Lurah		Kantor Lurah	06°58'50.50" S 110°24'51.77" T	Kota Semarang, Provinsi Jawa Tengah
Sendangguwo, Kantor Lurah		Kantor Lurah	07°00'46.30" S 110°27'14.98" T	Kota Semarang, Provinsi Jawa Tengah
Sendangmulyo, Kantor Lurah		Kantor Lurah	07°03'05.41" S 110°28'49.76" T	Kota Semarang, Provinsi Jawa Tengah
Srondol Kulon, Kantor Lurah		Kantor Lurah	07°03'33.31" S 110°24'43.52" T	Kota Semarang, Provinsi Jawa Tengah
Srondol Wetan, Kantor Lurah		Kantor Lurah	07°03'49.84" S 110°25'02.09" T	Kota Semarang, Provinsi Jawa Tengah
Sumurboto, Kantor Lurah		Kantor Lurah	07°03'04.05" S 110°25'32.90" T	Kota Semarang, Provinsi Jawa Tengah
Tambakaji, Kantor Lurah		Kantor Lurah	06°58'59.09" S 110°21'04.18" T	Kota Semarang, Provinsi Jawa Tengah
Tambakharjo, Kantor Lurah		Kantor Lurah	06°58'42.02" S 110°21'57.73" T	Kota Semarang, Provinsi Jawa Tengah
Tambangan, Kantor Lurah		Kantor Lurah	07°04'51.76" S 110°18'34.09" T	Kota Semarang, Provinsi Jawa Tengah
Tandang, Kantor Lurah		Kantor Lurah	07°01'14.03" S 110°27'22.66" T	Kota Semarang, Provinsi Jawa Tengah
Tanjung Mas, Kantor Lurah		Kantor Lurah	06°57'45.03" S 110°25'50.15" T	Kota Semarang, Provinsi Jawa Tengah
Tawang Sari, Kantor Lurah		Kantor Lurah	06°58'22.39" S 110°23'02.66" T	Kota Semarang, Provinsi Jawa Tengah
Tegalsari, Kantor Lurah		Kantor Lurah	07°00'12.04" S 110°25'22.40" T	Kota Semarang, Provinsi Jawa Tengah
Terboyo Kulon, Kantor Lurah		Kantor Lurah	06°57'09.08" S 110°27'06.46" T	Kota Semarang, Provinsi Jawa Tengah
Tinjomoyo, Kantor Lurah		Kantor Lurah	07°01'53.82" S 110°24'59.89" T	Kota Semarang, Provinsi Jawa Tengah
Tlogomulyo, Kantor Lurah		Kantor Lurah	06°59'55.49" S 110°28'47.98" T	Kota Semarang, Provinsi Jawa Tengah
Tugurejo, Kantor Lurah		Kantor Lurah	06°58'41.69" S 110°21'10.68" T	Kota Semarang, Provinsi Jawa Tengah
Wates, Kantor Lurah		Kantor Lurah	07°01'00.98" S 110°20'17.32" T	Kota Semarang, Provinsi Jawa Tengah
Wonodri, Kantor Lurah		Kantor Lurah	07°00'06.60" S 110°25'52.73" T	Kota Semarang, Provinsi Jawa Tengah
Wonolopo, Kantor Lurah		Kantor Lurah	07°03'22.64" S 110°18'37.41" T	Kota Semarang, Provinsi Jawa Tengah
Wonoplumbon, Kantor Lurah		Kantor Lurah	07°02'19.64" S 110°17'31.14" T	Kota Semarang, Provinsi Jawa Tengah
Wonotingal, Kantor Lurah		Kantor Lurah	07°00'49.81" S 110°25'20.51" T	Kota Semarang, Provinsi Jawa Tengah
Kecamatan Tembalang, KUA	Kantor Urusan Agama Kecamatan Tembalang	Kantor Pemerintah Lainnya	07°03'24.17" S 110°28'17.65" T	Kota Semarang, Provinsi Jawa Tengah
Grajen, Kelenteng TITD		Kelenteng	06°58'45.01" S 110°25'51.38" T	Kota Semarang, Provinsi Jawa Tengah
Gwan Sing Bio, Kelenteng		Kelenteng	07°02'07.37" S 110°22'06.37" T	Kota Semarang, Provinsi Jawa Tengah

Nama Rupabumi	Nama Lain	Unsur Rupabumi	Koordinat	Keterangan Wilayah
Hwie Tek Bio, Kelenteng		Kelenteng	07°00'23.11" S 110°26'23.24" T	Kota Semarang, Provinsi Jawa Tengah
Hwie Wie Kong, Kelenteng		Kelenteng	06°58'44.97" S 110°25'33.37" T	Kota Semarang, Provinsi Jawa Tengah
Ling Hok Bio, Kelenteng		Kelenteng	06°58'39.53" S 110°25'39.17" T	Kota Semarang, Provinsi Jawa Tengah
See Hoo Kiong, Kelenteng		Kelenteng	06°58'46.30" S 110°25'32.12" T	Kota Semarang, Provinsi Jawa Tengah
Sinar Tao, Kelenteng		Kelenteng	06°57'46.35" S 110°23'52.96" T	Kota Semarang, Provinsi Jawa Tengah
Tri Noto Buko Bawono, Kelenteng		Kelenteng	06°58'56.48" S 110°25'43.17" T	Kota Semarang, Provinsi Jawa Tengah
Tri Setia Bakti, Kelenteng TITD		Kelenteng	06°57'54.68" S 110°24'14.82" T	Kota Semarang, Provinsi Jawa Tengah
Banjardowo, Polder	Kolam Retensi Banjardowo	Kolam	06°57'17.41" S 110°29'04.10" T	Kota Semarang, Provinsi Jawa Tengah
Al-Barokah, Masjid		Masjid	06°59'34.40" S 110°23'37.94" T	Kota Semarang, Provinsi Jawa Tengah
Al-Barokah, Masjid		Masjid	07°00'01.31" S 110°22'52.49" T	Kota Semarang, Provinsi Jawa Tengah
Al-Falaah, Masjid		Masjid	06°59'27.79" S 110°22'15.37" T	Kota Semarang, Provinsi Jawa Tengah
Al-Falah, Masjid		Masjid	06°59'14.01" S 110°24'17.04" T	Kota Semarang, Provinsi Jawa Tengah
Al-Fattah, Masjid		Masjid	06°58'59.03" S 110°21'51.37" T	Kota Semarang, Provinsi Jawa Tengah
Al-Fikri, Masjid		Masjid	06°59'07.53" S 110°23'06.58" T	Kota Semarang, Provinsi Jawa Tengah
Al-Fitrah, Masjid		Masjid	06°59'46.60" S 110°22'44.41" T	Kota Semarang, Provinsi Jawa Tengah
Al-Furqon, Masjid		Masjid	06°59'34.12" S 110°22'44.24" T	Kota Semarang, Provinsi Jawa Tengah
Al-Hidayah, Masjid		Masjid	06°59'30.31" S 110°23'21.04" T	Kota Semarang, Provinsi Jawa Tengah
Al-Hidayah, Masjid		Masjid	06°59'46.95" S 110°23'15.17" T	Kota Semarang, Provinsi Jawa Tengah
Al-Hidayah, Masjid		Masjid	06°59'15.42" S 110°22'49.81" T	Kota Semarang, Provinsi Jawa Tengah
Al-Hidayah, Masjid		Masjid	07°00'04.74" S 110°26'25.21" T	Kota Semarang, Provinsi Jawa Tengah
Al-Hidayah, Masjid		Masjid	06°59'48.18" S 110°23'39.33" T	Kota Semarang, Provinsi Jawa Tengah
Al-Hikmah, Masjid		Masjid	07°00'20.87" S 110°28'51.08" T	Kota Semarang, Provinsi Jawa Tengah
Al-Hikmah, Masjid		Masjid	07°00'02.87" S 110°22'40.79" T	Kota Semarang, Provinsi Jawa Tengah
Al-Hikmah, Masjid		Masjid	06°59'48.59" S 110°24'00.83" T	Kota Semarang, Provinsi Jawa Tengah
Al-Huda, Masjid		Masjid	06°59'41.91" S 110°23'16.45" T	Kota Semarang, Provinsi Jawa Tengah
Al-Huda, Masjid		Masjid	07°00'15.52" S 110°26'22.84" T	Kota Semarang, Provinsi Jawa Tengah
Al-Huda, Masjid		Masjid	06°58'56.14" S 110°27'30.60" T	Kota Semarang, Provinsi Jawa Tengah
Al-Huda, Masjid		Masjid	06°59'23.71" S 110°23'26.38" T	Kota Semarang, Provinsi Jawa Tengah

Nama Rupabumi	Nama Lain	Unsur Rupabumi	Koordinat	Keterangan Wilayah
Al-Huda, Masjid		Masjid	06°59'02.32" S 110°25'00.03" T	Kota Semarang, Provinsi Jawa Tengah
Al-Husna, Masjid		Masjid	06°58'56.67" S 110°27'20.06" T	Kota Semarang, Provinsi Jawa Tengah
Al-Ichsan, Masjid		Masjid	06°58'51.51" S 110°24'28.14" T	Kota Semarang, Provinsi Jawa Tengah
Al-Ikhlash, Masjid		Masjid	06°58'18.46" S 110°26'00.81" T	Kota Semarang, Provinsi Jawa Tengah
Al-Ikhlash, Masjid		Masjid	06°59'20.46" S 110°23'18.98" T	Kota Semarang, Provinsi Jawa Tengah
Al-Ikhlash, Masjid		Masjid	06°59'23.72" S 110°22'10.14" T	Kota Semarang, Provinsi Jawa Tengah
Al-Ikhlash, Masjid		Masjid	06°59'52.90" S 110°23'49.59" T	Kota Semarang, Provinsi Jawa Tengah
Al-Ikhlash, Masjid		Masjid	06°58'40.29" S 110°22'10.28" T	Kota Semarang, Provinsi Jawa Tengah
Al-Ikhlash, Masjid		Masjid	07°00'00.91" S 110°23'10.30" T	Kota Semarang, Provinsi Jawa Tengah
Al-Ikhsan, Masjid		Masjid	06°59'48.22" S 110°22'21.07" T	Kota Semarang, Provinsi Jawa Tengah
Al-Iman, Masjid		Masjid	06°59'50.92" S 110°23'09.09" T	Kota Semarang, Provinsi Jawa Tengah
Al-Iman, Masjid		Masjid	07°00'05.09" S 110°26'21.37" T	Kota Semarang, Provinsi Jawa Tengah
Al-Iman, Masjid		Masjid	06°59'20.59" S 110°24'54.54" T	Kota Semarang, Provinsi Jawa Tengah
Al-Iman, Masjid		Masjid	06°59'38.70" S 110°23'45.14" T	Kota Semarang, Provinsi Jawa Tengah
Al-Iman, Masjid		Masjid	06°59'18.17" S 110°22'59.91" T	Kota Semarang, Provinsi Jawa Tengah
Al-Iman, Masjid		Masjid	06°58'30.66" S 110°25'23.50" T	Kota Semarang, Provinsi Jawa Tengah
Al-Iman, Masjid Jami	Masjid Al Iman Penjarangan	Masjid	06°57'30.42" S 110°26'20.25" T	Kota Semarang, Provinsi Jawa Tengah
Al-Istiqomah, Masjid		Masjid	06°59'40.78" S 110°23'41.08" T	Kota Semarang, Provinsi Jawa Tengah
Al-Jihad, Masjid Jami		Masjid	06°58'24.44" S 110°23'57.18" T	Kota Semarang, Provinsi Jawa Tengah
Al-Jumhur, Masjid		Masjid	06°58'58.36" S 110°24'22.96" T	Kota Semarang, Provinsi Jawa Tengah
Al-Kautsar, Masjid		Masjid	06°58'46.82" S 110°24'22.32" T	Kota Semarang, Provinsi Jawa Tengah
Al-Kautsar, Masjid Jami		Masjid	07°00'23.77" S 110°28'25.83" T	Kota Semarang, Provinsi Jawa Tengah
Al-Makmuriyah, Masjid		Masjid	07°00'25.38" S 110°28'23.10" T	Kota Semarang, Provinsi Jawa Tengah
Al-Muawanah, Masjid		Masjid	06°59'11.25" S 110°22'03.04" T	Kota Semarang, Provinsi Jawa Tengah
Al-Muhajirin, Masjid		Masjid	06°58'55.73" S 110°22'07.97" T	Kota Semarang, Provinsi Jawa Tengah
Al-Munir, Masjid		Masjid	06°58'44.37" S 110°24'32.27" T	Kota Semarang, Provinsi Jawa Tengah
Al-Muslim, Masjid		Masjid	06°59'09.15" S 110°23'59.86" T	Kota Semarang, Provinsi Jawa Tengah
Al-Muthmainah, Masjid		Masjid	06°59'06.38" S 110°22'05.05" T	Kota Semarang, Provinsi Jawa Tengah

Nama Rupabumi	Nama Lain	Unsur Rupabumi	Koordinat	Keterangan Wilayah
Al-Muttaqin, Masjid		Masjid	06°59'53.90" S 110°22'55.71" T	Kota Semarang, Provinsi Jawa Tengah
An-Nur, Masjid		Masjid	06°59'08.25" S 110°23'21.39" T	Kota Semarang, Provinsi Jawa Tengah
An-Nur, Masjid		Masjid	06°58'51.94" S 110°24'18.27" T	Kota Semarang, Provinsi Jawa Tengah
An-Nuur, Masjid		Masjid	06°58'54.43" S 110°25'11.97" T	Kota Semarang, Provinsi Jawa Tengah
Ar-Rahmah, Masjid		Masjid	06°59'24.55" S 110°25'02.42" T	Kota Semarang, Provinsi Jawa Tengah
Ar-Riyadl, Masjid		Masjid	06°58'47.59" S 110°25'03.00" T	Kota Semarang, Provinsi Jawa Tengah
As-Salam, Masjid		Masjid	06°59'42.31" S 110°23'00.26" T	Kota Semarang, Provinsi Jawa Tengah
As-Salam, Masjid		Masjid	06°59'31.73" S 110°23'18.59" T	Kota Semarang, Provinsi Jawa Tengah
As-Salam, Masjid		Masjid	06°59'31.32" S 110°24'55.19" T	Kota Semarang, Provinsi Jawa Tengah
Assajidin, Masjid		Masjid	06°58'25.95" S 110°25'24.75" T	Kota Semarang, Provinsi Jawa Tengah
At-Taqwa Bani Muslim, Masjid		Masjid	06°59'18.54" S 110°24'58.49" T	Kota Semarang, Provinsi Jawa Tengah
At-Taqwa Halmahera, Masjid		Masjid	06°59'35.79" S 110°26'14.03" T	Kota Semarang, Provinsi Jawa Tengah
At-Taqwa, Masjid		Masjid	06°59'39.10" S 110°25'07.96" T	Kota Semarang, Provinsi Jawa Tengah
At-Taqwa, Masjid		Masjid	06°59'23.22" S 110°23'24.96" T	Kota Semarang, Provinsi Jawa Tengah
At-Taqwa, Masjid		Masjid	06°59'16.86" S 110°24'04.64" T	Kota Semarang, Provinsi Jawa Tengah
At-Tawab, Masjid		Masjid	06°59'45.14" S 110°23'23.14" T	Kota Semarang, Provinsi Jawa Tengah
Attho'ah, Masjid		Masjid	07°00'33.50" S 110°28'35.33" T	Kota Semarang, Provinsi Jawa Tengah
Baitul Atiq, Masjid		Masjid	06°58'55.21" S 110°23'49.47" T	Kota Semarang, Provinsi Jawa Tengah
Baitul Falah, Masjid		Masjid	06°59'34.81" S 110°29'04.33" T	Kota Semarang, Provinsi Jawa Tengah
Baitul Hikmah, Masjid		Masjid	06°59'12.39" S 110°28'36.27" T	Kota Semarang, Provinsi Jawa Tengah
Baitul Huda, Masjid		Masjid	06°59'17.84" S 110°23'11.82" T	Kota Semarang, Provinsi Jawa Tengah
Baitul Huda, Masjid		Masjid	06°59'22.60" S 110°22'36.35" T	Kota Semarang, Provinsi Jawa Tengah
Baitul Huda, Masjid		Masjid	06°59'04.18" S 110°22'11.54" T	Kota Semarang, Provinsi Jawa Tengah
Baitul Muttaqien, Masjid Jami		Masjid	06°59'28.17" S 110°22'20.68" T	Kota Semarang, Provinsi Jawa Tengah
Baitul Muttaqin, Masjid		Masjid	06°59'19.31" S 110°23'59.02" T	Kota Semarang, Provinsi Jawa Tengah
Baitur Rahim, Masjid		Masjid	06°59'25.21" S 110°23'13.12" T	Kota Semarang, Provinsi Jawa Tengah
Baiturrahim, Masjid	Masjid Baiturrahim Ksdam IV/DIP	Masjid	06°59'16.17" S 110°24'24.62" T	Kota Semarang, Provinsi Jawa Tengah
Baiturrahmah, Masjid		Masjid	06°59'11.52" S 110°22'46.48" T	Kota Semarang, Provinsi Jawa Tengah

Nama Rupabumi	Nama Lain	Unsur Rupabumi	Koordinat	Keterangan Wilayah
Baiturrohimi, Masjid		Masjid	06°59'47.78" S 110°25'01.11" T	Kota Semarang, Provinsi Jawa Tengah
Baitussalam, Masjid		Masjid	07°00'55.09" S 110°29'38.61" T	Kota Semarang, Provinsi Jawa Tengah
Baitussalam, Masjid		Masjid	06°59'13.33" S 110°25'55.46" T	Kota Semarang, Provinsi Jawa Tengah
Baitussalam, Masjid		Masjid	06°59'16.12" S 110°24'54.59" T	Kota Semarang, Provinsi Jawa Tengah
Baitussalam, Masjid		Masjid	06°59'03.56" S 110°23'40.26" T	Kota Semarang, Provinsi Jawa Tengah
Baitut Taqwa, Masjid		Masjid	06°59'01.58" S 110°21'59.97" T	Kota Semarang, Provinsi Jawa Tengah
Darul Arqom, Masjid		Masjid	06°59'12.78" S 110°23'55.11" T	Kota Semarang, Provinsi Jawa Tengah
Darussalam, Masjid		Masjid	06°59'25.73" S 110°23'35.66" T	Kota Semarang, Provinsi Jawa Tengah
Darussalam, Masjid		Masjid	06°59'03.18" S 110°23'29.27" T	Kota Semarang, Provinsi Jawa Tengah
Hudallah, Masjid Jami		Masjid	06°59'10.91" S 110°23'13.36" T	Kota Semarang, Provinsi Jawa Tengah
Istiqomah, Masjid		Masjid	07°00'00.64" S 110°26'09.05" T	Kota Semarang, Provinsi Jawa Tengah
Istiqomah, Masjid		Masjid	06°59'39.84" S 110°24'56.65" T	Kota Semarang, Provinsi Jawa Tengah
Mertojoyo, Masjid		Masjid	06°59'30.90" S 110°25'56.59" T	Kota Semarang, Provinsi Jawa Tengah
Miftahul Huda, Masjid		Masjid	06°59'48.87" S 110°22'27.60" T	Kota Semarang, Provinsi Jawa Tengah
Miftahul Huda, Masjid		Masjid	06°59'37.05" S 110°22'16.76" T	Kota Semarang, Provinsi Jawa Tengah
Miftahul Ulum, Masjid Jami		Masjid	06°58'14.50" S 110°23'40.17" T	Kota Semarang, Provinsi Jawa Tengah
Miftahussalam, Masjid		Masjid	06°59'08.07" S 110°22'07.63" T	Kota Semarang, Provinsi Jawa Tengah
Muawanah, Masjid		Masjid	07°00'26.05" S 110°26'04.41" T	Kota Semarang, Provinsi Jawa Tengah
Nur Hidayah, Masjid		Masjid	06°59'52.08" S 110°23'16.47" T	Kota Semarang, Provinsi Jawa Tengah
Nurul Falah, Masjid Jami		Masjid	06°58'44.34" S 110°21'53.66" T	Kota Semarang, Provinsi Jawa Tengah
Nurul Fattah, Masjid		Masjid	06°59'35.42" S 110°22'54.90" T	Kota Semarang, Provinsi Jawa Tengah
Nurul Hidayah, Masjid		Masjid	07°00'15.53" S 110°26'16.40" T	Kota Semarang, Provinsi Jawa Tengah
Nurul Hikmah, Masjid		Masjid	06°59'25.79" S 110°23'42.57" T	Kota Semarang, Provinsi Jawa Tengah
Nurul Huda UPGRIS, Masjid		Masjid	06°59'17.96" S 110°26'07.19" T	Kota Semarang, Provinsi Jawa Tengah
Nurul Huda, Masjid		Masjid	06°58'47.24" S 110°23'32.43" T	Kota Semarang, Provinsi Jawa Tengah
Nurul Huda, Masjid		Masjid	06°58'38.97" S 110°21'57.15" T	Kota Semarang, Provinsi Jawa Tengah
Nurul Ikhlas, Masjid		Masjid	06°58'21.13" S 110°25'06.10" T	Kota Semarang, Provinsi Jawa Tengah
Nurul Iman, Masjid		Masjid	06°59'08.17" S 110°22'29.94" T	Kota Semarang, Provinsi Jawa Tengah

Nama Rupabumi	Nama Lain	Unsur Rupabumi	Koordinat	Keterangan Wilayah
Nurul Islam, Masjid		Masjid	06°59'35.89" S 110°23'28.38" T	Kota Semarang, Provinsi Jawa Tengah
Nurul Islam, Masjid		Masjid	06°58'55.86" S 110°24'02.49" T	Kota Semarang, Provinsi Jawa Tengah
Nurul Istiqomah, Masjid		Masjid	06°58'47.25" S 110°23'14.44" T	Kota Semarang, Provinsi Jawa Tengah
Nurul Qomar, Masjid		Masjid	06°59'30.33" S 110°28'34.76" T	Kota Semarang, Provinsi Jawa Tengah
Nurul Tawabin, Masjid		Masjid	06°59'51.55" S 110°28'58.94" T	Kota Semarang, Provinsi Jawa Tengah
Nurul Yaqin, Masjid		Masjid	06°59'13.29" S 110°23'03.49" T	Kota Semarang, Provinsi Jawa Tengah
Nurussalam, Masjid		Masjid	06°59'05.46" S 110°23'46.88" T	Kota Semarang, Provinsi Jawa Tengah
Pekojan, Masjid Jami		Masjid	06°58'20.87" S 110°25'42.33" T	Kota Semarang, Provinsi Jawa Tengah
Sunan Kalijaga, Masjid		Masjid	07°00'59.01" S 110°29'16.36" T	Kota Semarang, Provinsi Jawa Tengah
Mandala Bhakti, Museum		Museum	06°59'05.15" S 110°24'31.90" T	Kota Semarang, Provinsi Jawa Tengah
Rangga Warsita, Museum		Museum	06°59'09.16" S 110°23'02.88" T	Kota Semarang, Provinsi Jawa Tengah
Baruna, Pantai		Pariwisata/ Rekreasi Pantai	06°56'43.22" S 110°23'54.83" T	Kota Semarang, Provinsi Jawa Tengah
Marina Semarang, Pantai		Pariwisata/ Rekreasi Pantai	06°56'52.14" S 110°22'54.19" T	Kota Semarang, Provinsi Jawa Tengah
Tanjung Emas, Pelabuhan	Pelabuhan Tanjung Mas	Pelabuhan Laut	06°56'49.29" S 110°25'26.47" T	Kota Semarang, Provinsi Jawa Tengah
Ahmad Yani, Bandara		Pelabuhan Udara Internasional	06°58'02.18" S 110°22'22.77" T	Kota Semarang, Provinsi Jawa Tengah
Al Amin, RA		Pendidikan Anak Usia Dini	06°59'37.64" S 110°23'42.99" T	Kota Semarang, Provinsi Jawa Tengah
Bendan Ngisor, TK		Pendidikan Anak Usia Dini	07°00'38.35" S 110°23'43.14" T	Kota Semarang, Provinsi Jawa Tengah
Bhakti Ananda, KB		Pendidikan Anak Usia Dini	07°02'17.88" S 110°21'46.95" T	Kota Semarang, Provinsi Jawa Tengah
Kintelan, TK Negeri		Pendidikan Anak Usia Dini	06°59'46.63" S 110°24'37.68" T	Kota Semarang, Provinsi Jawa Tengah
Pertiwi 01, TK		Pendidikan Anak Usia Dini	07°06'27.61" S 110°23'35.91" T	Kota Semarang, Provinsi Jawa Tengah
Pertiwi 27, TK		Pendidikan Anak Usia Dini	07°00'38.89" S 110°24'40.52" T	Kota Semarang, Provinsi Jawa Tengah
Pertiwi 28, TK		Pendidikan Anak Usia Dini	06°58'03.34" S 110°27'27.13" T	Kota Semarang, Provinsi Jawa Tengah
Pertiwi 30, TK		Pendidikan Anak Usia Dini	07°02'17.46" S 110°21'57.68" T	Kota Semarang, Provinsi Jawa Tengah
Pertiwi 39, TK		Pendidikan Anak Usia Dini	07°05'43.99" S 110°19'56.67" T	Kota Semarang, Provinsi Jawa Tengah
Pertiwi 44, TK		Pendidikan Anak Usia Dini	07°01'34.52" S 110°22'47.80" T	Kota Semarang, Provinsi Jawa Tengah
Pertiwi 48, TK		Pendidikan Anak Usia Dini	07°03'33.31" S 110°21'53.08" T	Kota Semarang, Provinsi Jawa Tengah
Pertiwi 50, TK		Pendidikan Anak Usia Dini	07°03'46.59" S 110°20'50.82" T	Kota Semarang, Provinsi Jawa Tengah



Nama Rupabumi	Nama Lain	Unsur Rupabumi	Koordinat	Keterangan Wilayah
PGRI 100, TK		Pendidikan Anak Usia Dini	07°05'00.96" S 110°20'05.99" T	Kota Semarang, Provinsi Jawa Tengah
PGRI 116, TK		Pendidikan Anak Usia Dini	06°59'00.84" S 110°28'40.37" T	Kota Semarang, Provinsi Jawa Tengah
PGRI 66, TK		Pendidikan Anak Usia Dini	06°59'31.88" S 110°26'43.78" T	Kota Semarang, Provinsi Jawa Tengah
PGRI 86, TK		Pendidikan Anak Usia Dini	06°57'29.74" S 110°29'38.61" T	Kota Semarang, Provinsi Jawa Tengah
Polaman, TK Negeri		Pendidikan Anak Usia Dini	07°05'32.12" S 110°19'56.34" T	Kota Semarang, Provinsi Jawa Tengah
Sekargading, TK IT		Pendidikan Anak Usia Dini	07°03'36.06" S 110°23'31.47" T	Kota Semarang, Provinsi Jawa Tengah
Sinar Pelangi Patemon, RA		Pendidikan Anak Usia Dini	07°04'09.16" S 110°23'45.82" T	Kota Semarang, Provinsi Jawa Tengah
Sumurrejo, TK Negeri		Pendidikan Anak Usia Dini	07°06'12.45" S 110°23'08.29" T	Kota Semarang, Provinsi Jawa Tengah
Tarbiyatul Athfal 53, TK		Pendidikan Anak Usia Dini	07°04'23.17" S 110°20'08.09" T	Kota Semarang, Provinsi Jawa Tengah
Tirta Dharma, TK		Pendidikan Anak Usia Dini	07°00'07.43" S 110°24'09.00" T	Kota Semarang, Provinsi Jawa Tengah
1 YSKI, SD Kristen		Pendidikan Dasar	06°59'49.83" S 110°26'04.01" T	Kota Semarang, Provinsi Jawa Tengah
2 YSKI, SD Kristen		Pendidikan Dasar	06°59'00.23" S 110°26'03.90" T	Kota Semarang, Provinsi Jawa Tengah
3 YSKI, SD Kristen		Pendidikan Dasar	06°58'32.11" S 110°24'58.48" T	Kota Semarang, Provinsi Jawa Tengah
Al Azhar 25, SD Islam		Pendidikan Dasar	06°59'09.71" S 110°23'06.66" T	Kota Semarang, Provinsi Jawa Tengah
Al Iman, MI		Pendidikan Dasar	07°02'53.14" S 110°23'42.84" T	Kota Semarang, Provinsi Jawa Tengah
Al Iman, SD Islam		Pendidikan Dasar	06°58'28.64" S 110°25'23.04" T	Kota Semarang, Provinsi Jawa Tengah
Al Khoiriyah 02, MI		Pendidikan Dasar	06°58'50.09" S 110°24'12.00" T	Kota Semarang, Provinsi Jawa Tengah
Al Muta'allimin, MI		Pendidikan Dasar	07°03'21.74" S 110°27'54.56" T	Kota Semarang, Provinsi Jawa Tengah
Al-Azhar 29, SD Islam		Pendidikan Dasar	07°01'55.63" S 110°20'14.36" T	Kota Semarang, Provinsi Jawa Tengah
Bandarharjo 01, SD Negeri		Pendidikan Dasar	06°57'44.54" S 110°25'15.41" T	Kota Semarang, Provinsi Jawa Tengah
Bina Amal 02, SD IT		Pendidikan Dasar	07°00'00.27" S 110°23'36.53" T	Kota Semarang, Provinsi Jawa Tengah
Bina Amal, SD IT		Pendidikan Dasar	06°59'38.96" S 110°24'51.27" T	Kota Semarang, Provinsi Jawa Tengah
Bojong Salaman 01, SD Negeri		Pendidikan Dasar	06°59'30.60" S 110°23'58.26" T	Kota Semarang, Provinsi Jawa Tengah
Bojong Salaman 02, SD Negeri		Pendidikan Dasar	06°59'13.01" S 110°23'53.31" T	Kota Semarang, Provinsi Jawa Tengah
Bringin 01, SD Negeri		Pendidikan Dasar	07°00'41.23" S 110°19'49.61" T	Kota Semarang, Provinsi Jawa Tengah
Bubakan, SD Negeri		Pendidikan Dasar	07°05'32.20" S 110°19'12.30" T	Kota Semarang, Provinsi Jawa Tengah
Bugangan 01, SD Negeri		Pendidikan Dasar	06°58'27.70" S 110°26'25.01" T	Kota Semarang, Provinsi Jawa Tengah
Bugangan 2, SD Negeri		Pendidikan Dasar	06°58'35.41" S 110°26'28.24" T	Kota Semarang, Provinsi Jawa Tengah



Nama Rupabumi	Nama Lain	Unsur Rupabumi	Koordinat	Keterangan Wilayah
Bugangan 3, SD Negeri		Pendidikan Dasar	06°58'13.48" S 110°26'16.58" T	Kota Semarang, Provinsi Jawa Tengah
Bulu Lor, SD Negeri		Pendidikan Dasar	06°58'28.56" S 110°24'17.56" T	Kota Semarang, Provinsi Jawa Tengah
Cahaya Ilmu, SD Islam		Pendidikan Dasar	06°59'45.30" S 110°28'18.30" T	Kota Semarang, Provinsi Jawa Tengah
Cangkiran 02, SD Negeri		Pendidikan Dasar	07°05'43.84" S 110°18'48.20" T	Kota Semarang, Provinsi Jawa Tengah
Daarun Najah, SD Islam		Pendidikan Dasar	06°58'00.27" S 110°26'28.89" T	Kota Semarang, Provinsi Jawa Tengah
Gabahan, SD Negeri		Pendidikan Dasar	06°58'44.84" S 110°25'31.45" T	Kota Semarang, Provinsi Jawa Tengah
Gajahmungkur 01, SD Negeri		Pendidikan Dasar	07°00'42.15" S 110°24'35.72" T	Kota Semarang, Provinsi Jawa Tengah
Gajahmungkur 03, SD Negeri		Pendidikan Dasar	07°00'41.56" S 110°24'39.29" T	Kota Semarang, Provinsi Jawa Tengah
Gergaji, SD Islam		Pendidikan Dasar	06°59'42.20" S 110°25'01.48" T	Kota Semarang, Provinsi Jawa Tengah
Gisikdrono 01, SD Negeri		Pendidikan Dasar	06°59'07.39" S 110°23'21.32" T	Kota Semarang, Provinsi Jawa Tengah
Gisikdrono 02, SD Negeri		Pendidikan Dasar	06°59'33.05" S 110°23'18.97" T	Kota Semarang, Provinsi Jawa Tengah
Gisikdrono 03, SD Negeri		Pendidikan Dasar	06°59'47.61" S 110°23'03.97" T	Kota Semarang, Provinsi Jawa Tengah
Ign. Slamet Riyadi, SD		Pendidikan Dasar	06°58'27.91" S 110°24'22.51" T	Kota Semarang, Provinsi Jawa Tengah
Imama, SD Islam		Pendidikan Dasar	07°01'18.48" S 110°20'26.98" T	Kota Semarang, Provinsi Jawa Tengah
Islamiyah, MI	Islamiyah	Pendidikan Dasar	07°00'27.17" S 110°17'36.22" T	Kota Semarang, Provinsi Jawa Tengah
Jatingaleh 01, SD Negeri		Pendidikan Dasar	07°01'35.88" S 110°25'37.79" T	Kota Semarang, Provinsi Jawa Tengah
Jatirejo, SD Negeri		Pendidikan Dasar	07°03'45.10" S 110°20'51.98" T	Kota Semarang, Provinsi Jawa Tengah
Kalibanteng Kidul 01, SD Negeri		Pendidikan Dasar	06°59'25.39" S 110°23'05.38" T	Kota Semarang, Provinsi Jawa Tengah
Kalibanteng Kidul 03, SD Negeri		Pendidikan Dasar	06°59'12.67" S 110°23'00.67" T	Kota Semarang, Provinsi Jawa Tengah
Kalibanteng Kulon 01, SD Negeri		Pendidikan Dasar	06°59'11.14" S 110°22'47.86" T	Kota Semarang, Provinsi Jawa Tengah
Kalibanteng Kulon 02, SD Negeri		Pendidikan Dasar	06°59'31.23" S 110°22'45.15" T	Kota Semarang, Provinsi Jawa Tengah
Kalicari 01, SD Negeri		Pendidikan Dasar	06°59'30.60" S 110°27'29.69" T	Kota Semarang, Provinsi Jawa Tengah
Kalisegoro, SD Negeri		Pendidikan Dasar	07°03'36.72" S 110°22'56.27" T	Kota Semarang, Provinsi Jawa Tengah
Kaliwiru, SD Negeri		Pendidikan Dasar	07°01'14.29" S 110°25'23.41" T	Kota Semarang, Provinsi Jawa Tengah
Kanisius Hasanudin, SD		Pendidikan Dasar	06°58'21.81" S 110°24'46.54" T	Kota Semarang, Provinsi Jawa Tengah
Kanisius Kobong, SD		Pendidikan Dasar	06°57'53.40" S 110°26'07.96" T	Kota Semarang, Provinsi Jawa Tengah
Kanisius Kurmosari, SD		Pendidikan Dasar	06°59'09.21" S 110°23'45.74" T	Kota Semarang, Provinsi Jawa Tengah
Kanisius Pekunden, SD		Pendidikan Dasar	06°59'04.03" S 110°24'53.17" T	Kota Semarang, Provinsi Jawa Tengah

Nama Rupabumi	Nama Lain	Unsur Rupabumi	Koordinat	Keterangan Wilayah
Karang Tempel, SD Negeri		Pendidikan Dasar	06°59'33.70" S 110°26'18.14" T	Kota Semarang, Provinsi Jawa Tengah
Karanganyar Gunung 01, SD Negeri		Pendidikan Dasar	07°01'01.60" S 110°25'51.57" T	Kota Semarang, Provinsi Jawa Tengah
Karanganyar Gunung 02, SD Negeri		Pendidikan Dasar	07°01'26.00" S 110°25'45.43" T	Kota Semarang, Provinsi Jawa Tengah
Karangmalang, SD Negeri		Pendidikan Dasar	07°05'44.34" S 110°19'57.68" T	Kota Semarang, Provinsi Jawa Tengah
Karangrejo 02, SD Negeri		Pendidikan Dasar	07°01'29.58" S 110°25'01.57" T	Kota Semarang, Provinsi Jawa Tengah
Karangroto 03, SD Negeri		Pendidikan Dasar	06°58'25.05" S 110°29'40.68" T	Kota Semarang, Provinsi Jawa Tengah
Karangroto 04, SD Negeri		Pendidikan Dasar	06°58'25.23" S 110°29'42.31" T	Kota Semarang, Provinsi Jawa Tengah
Karangsari, SD		Pendidikan Dasar	06°59'18.70" S 110°25'55.25" T	Kota Semarang, Provinsi Jawa Tengah
Kebon Dalem, SD		Pendidikan Dasar	06°58'37.94" S 110°25'43.60" T	Kota Semarang, Provinsi Jawa Tengah
Kedungpane 01, SD Negeri		Pendidikan Dasar	07°01'48.75" S 110°20'34.14" T	Kota Semarang, Provinsi Jawa Tengah
Kedungpane 02, SD Negeri		Pendidikan Dasar	07°02'28.30" S 110°20'17.46" T	Kota Semarang, Provinsi Jawa Tengah
Kembangarum 01, SD Negeri		Pendidikan Dasar	07°00'16.10" S 110°22'45.61" T	Kota Semarang, Provinsi Jawa Tengah
Kembangarum 02, SD Negeri		Pendidikan Dasar	06°59'19.59" S 110°22'18.21" T	Kota Semarang, Provinsi Jawa Tengah
Kembangarum 03, SD Negeri		Pendidikan Dasar	07°00'07.55" S 110°22'40.30" T	Kota Semarang, Provinsi Jawa Tengah
Kemijen 02, SD Negeri	SDN Kemijen 02 Semarang Timur	Pendidikan Dasar	06°57'28.80" S 110°26'18.47" T	Kota Semarang, Provinsi Jawa Tengah
Kemijen 03, SD Negeri	SDN Kemijen 03 Semarang	Pendidikan Dasar	06°57'24.79" S 110°26'27.01" T	Kota Semarang, Provinsi Jawa Tengah
Lamper Lor, SD Negeri		Pendidikan Dasar	07°00'02.33" S 110°26'21.05" T	Kota Semarang, Provinsi Jawa Tengah
Mangkang Kulon 01, SD Negeri		Pendidikan Dasar	06°58'21.77" S 110°17'49.43" T	Kota Semarang, Provinsi Jawa Tengah
Mangkang Kulon 02, SD Negeri		Pendidikan Dasar	06°58'21.02" S 110°17'52.96" T	Kota Semarang, Provinsi Jawa Tengah
Mangkang Kulon 3, SD Negeri		Pendidikan Dasar	06°58'01.89" S 110°17'54.27" T	Kota Semarang, Provinsi Jawa Tengah
Mangkang Wetan 02, SD Negeri		Pendidikan Dasar	06°58'11.87" S 110°18'20.76" T	Kota Semarang, Provinsi Jawa Tengah
Mangkang Wetan 03, SD Negeri		Pendidikan Dasar	06°58'12.98" S 110°18'31.45" T	Kota Semarang, Provinsi Jawa Tengah
Mangunharjo, MI		Pendidikan Dasar	07°02'41.73" S 110°27'39.48" T	Kota Semarang, Provinsi Jawa Tengah
Mangunharjo, SD Negeri		Pendidikan Dasar	07°02'39.35" S 110°27'36.22" T	Kota Semarang, Provinsi Jawa Tengah
Manyaran 01, SD Negeri		Pendidikan Dasar	06°59'57.42" S 110°23'20.63" T	Kota Semarang, Provinsi Jawa Tengah
Manyaran 02, SD Negeri		Pendidikan Dasar	06°59'54.37" S 110°22'56.75" T	Kota Semarang, Provinsi Jawa Tengah
Maranatha 01, SD		Pendidikan Dasar	06°59'34.76" S 110°23'03.72" T	Kota Semarang, Provinsi Jawa Tengah
Marsudirini, SD		Pendidikan Dasar	06°58'53.82" S 110°24'41.30" T	Kota Semarang, Provinsi Jawa Tengah

Nama Rupabumi	Nama Lain	Unsur Rupabumi	Koordinat	Keterangan Wilayah
Masehi PSAK Citandui, SD		Pendidikan Dasar	06°58'26.20" S 110°26'17.27" T	Kota Semarang, Provinsi Jawa Tengah
Meteseh, SD Negeri		Pendidikan Dasar	07°03'30.39" S 110°27'46.57" T	Kota Semarang, Provinsi Jawa Tengah
Miftahul Hidayah, MI		Pendidikan Dasar	07°03'08.72" S 110°21'35.67" T	Kota Semarang, Provinsi Jawa Tengah
Miftahul Ulum, MI		Pendidikan Dasar	06°59'08.43" S 110°28'45.65" T	Kota Semarang, Provinsi Jawa Tengah
Miroto, SD Negeri		Pendidikan Dasar	06°58'59.77" S 110°25'11.06" T	Kota Semarang, Provinsi Jawa Tengah
Muhammadiyah 05, SD		Pendidikan Dasar	06°57'33.36" S 110°25'08.60" T	Kota Semarang, Provinsi Jawa Tengah
Muhammadiyah 07, SD		Pendidikan Dasar	06°58'57.37" S 110°23'52.89" T	Kota Semarang, Provinsi Jawa Tengah
Muhammadiyah 10, SD		Pendidikan Dasar	06°57'57.43" S 110°24'33.28" T	Kota Semarang, Provinsi Jawa Tengah
Muhammadiyah 12, SD		Pendidikan Dasar	06°59'18.94" S 110°23'11.95" T	Kota Semarang, Provinsi Jawa Tengah
Muktiharjo Kidul 01, SD Negeri		Pendidikan Dasar	06°58'42.58" S 110°27'33.80" T	Kota Semarang, Provinsi Jawa Tengah
Muktiharjo Kidul 03, SD Negeri		Pendidikan Dasar	06°58'46.80" S 110°27'50.63" T	Kota Semarang, Provinsi Jawa Tengah
Muktiharjo Lor, SD Negeri		Pendidikan Dasar	06°58'02.57" S 110°27'25.74" T	Kota Semarang, Provinsi Jawa Tengah
Mutiara Hati, SD IT		Pendidikan Dasar	07°04'28.22" S 110°23'22.18" T	Kota Semarang, Provinsi Jawa Tengah
Nashrul Fajar, MI Swasta		Pendidikan Dasar	07°03'18.67" S 110°28'18.83" T	Kota Semarang, Provinsi Jawa Tengah
Nasima, SD		Pendidikan Dasar	06°59'13.13" S 110°23'57.32" T	Kota Semarang, Provinsi Jawa Tengah
Ngadirgo 01, SD Negeri		Pendidikan Dasar	07°03'03.55" S 110°19'00.14" T	Kota Semarang, Provinsi Jawa Tengah
Ngadirgo 03, SD Negeri		Pendidikan Dasar	07°03'03.65" S 110°19'01.22" T	Kota Semarang, Provinsi Jawa Tengah
Ngaliyan 01, SD Negeri		Pendidikan Dasar	06°59'46.26" S 110°20'54.93" T	Kota Semarang, Provinsi Jawa Tengah
Ngaliyan 03, SD Negeri		Pendidikan Dasar	06°59'52.49" S 110°20'56.11" T	Kota Semarang, Provinsi Jawa Tengah
Ngemplak Simongan 01, SD Negeri		Pendidikan Dasar	07°00'01.73" S 110°23'37.42" T	Kota Semarang, Provinsi Jawa Tengah
Ngemplak Simongan 02, SD Negeri		Pendidikan Dasar	06°59'47.23" S 110°24'01.31" T	Kota Semarang, Provinsi Jawa Tengah
Ngesrep 03, SD Negeri		Pendidikan Dasar	07°02'06.10" S 110°25'46.81" T	Kota Semarang, Provinsi Jawa Tengah
Nongkosawit 01, SD Negeri		Pendidikan Dasar	07°04'06.85" S 110°21'52.82" T	Kota Semarang, Provinsi Jawa Tengah
NU Pungkuran, SD Islam		Pendidikan Dasar	06°58'29.98" S 110°25'25.48" T	Kota Semarang, Provinsi Jawa Tengah
Nurul Qomar, SD Islam		Pendidikan Dasar	06°59'32.67" S 110°28'34.44" T	Kota Semarang, Provinsi Jawa Tengah
Nurul Ulum, MI	MI Nurul Ulum	Pendidikan Dasar	06°57'58.05" S 110°25'54.74" T	Kota Semarang, Provinsi Jawa Tengah
Nurus Sibyan, MI		Pendidikan Dasar	06°58'27.85" S 110°19'04.77" T	Kota Semarang, Provinsi Jawa Tengah
Panggung Kidul, SD Negeri		Pendidikan Dasar	06°57'55.41" S 110°24'33.39" T	Kota Semarang, Provinsi Jawa Tengah

Nama Rupabumi	Nama Lain	Unsur Rupabumi	Koordinat	Keterangan Wilayah
Patemon 01, SD Negeri		Pendidikan Dasar	07°04'02.78" S 110°23'55.56" T	Kota Semarang, Provinsi Jawa Tengah
Patemon 2, SD Negeri		Pendidikan Dasar	07°04'04.60" S 110°24'00.76" T	Kota Semarang, Provinsi Jawa Tengah
Pedurungan Kidul 03, SD Negeri		Pendidikan Dasar	07°01'17.47" S 110°28'43.21" T	Kota Semarang, Provinsi Jawa Tengah
Pedurungan Kidul 05, SD Negeri		Pendidikan Dasar	07°00'56.94" S 110°28'28.71" T	Kota Semarang, Provinsi Jawa Tengah
Pedurungan Lor 02, SD Negeri		Pendidikan Dasar	07°00'35.44" S 110°28'41.57" T	Kota Semarang, Provinsi Jawa Tengah
Pedurungan Lor 01, SD Negeri		Pendidikan Dasar	07°00'33.88" S 110°29'15.71" T	Kota Semarang, Provinsi Jawa Tengah
Pendrikan Kidul, SD Negeri		Pendidikan Dasar	06°58'47.32" S 110°24'29.34" T	Kota Semarang, Provinsi Jawa Tengah
Pendrikan Lor 03, SD Negeri		Pendidikan Dasar	06°58'40.46" S 110°24'35.26" T	Kota Semarang, Provinsi Jawa Tengah
Pesanggrahan, SD Islam		Pendidikan Dasar	06°58'08.83" S 110°26'19.25" T	Kota Semarang, Provinsi Jawa Tengah
Pesantren, SD Negeri		Pendidikan Dasar	07°01'21.41" S 110°18'39.46" T	Kota Semarang, Provinsi Jawa Tengah
Petra, SD		Pendidikan Dasar	07°00'33.76" S 110°29'05.33" T	Kota Semarang, Provinsi Jawa Tengah
PGRI, SD		Pendidikan Dasar	06°57'26.82" S 110°25'01.85" T	Kota Semarang, Provinsi Jawa Tengah
PL Santo Yusup, SD		Pendidikan Dasar	06°59'46.03" S 110°25'56.61" T	Kota Semarang, Provinsi Jawa Tengah
PL Xaverius, SD		Pendidikan Dasar	06°58'46.28" S 110°26'03.98" T	Kota Semarang, Provinsi Jawa Tengah
Plalangan 01, SD Negeri		Pendidikan Dasar	07°05'11.88" S 110°22'14.42" T	Kota Semarang, Provinsi Jawa Tengah
Plamongansari 01, SD Negeri		Pendidikan Dasar	07°01'07.27" S 110°29'24.86" T	Kota Semarang, Provinsi Jawa Tengah
Plamongansari 02, SD Negeri		Pendidikan Dasar	07°01'27.08" S 110°29'10.22" T	Kota Semarang, Provinsi Jawa Tengah
Pleburan 01, SD Negeri		Pendidikan Dasar	06°59'58.58" S 110°25'38.42" T	Kota Semarang, Provinsi Jawa Tengah
Pleburan 02, SD Negeri		Pendidikan Dasar	06°59'51.35" S 110°25'26.08" T	Kota Semarang, Provinsi Jawa Tengah
Pleburan 03, SD Negeri		Pendidikan Dasar	06°59'54.42" S 110°25'37.63" T	Kota Semarang, Provinsi Jawa Tengah
Pleburan 04, SD Negeri		Pendidikan Dasar	06°59'48.33" S 110°25'23.70" T	Kota Semarang, Provinsi Jawa Tengah
Podorejo 02, SD Negeri	Podorejo 02	Pendidikan Dasar	07°00'03.71" S 110°17'49.56" T	Kota Semarang, Provinsi Jawa Tengah
Polaman, SD Negeri		Pendidikan Dasar	07°05'29.99" S 110°19'55.50" T	Kota Semarang, Provinsi Jawa Tengah
Pongangan, SD Negeri		Pendidikan Dasar	07°03'30.92" S 110°21'52.57" T	Kota Semarang, Provinsi Jawa Tengah
Purwoyoso 06, SD Negeri		Pendidikan Dasar	06°59'33.85" S 110°21'10.89" T	Kota Semarang, Provinsi Jawa Tengah
Randugarut, SD Negeri		Pendidikan Dasar	06°58'10.20" S 110°19'12.41" T	Kota Semarang, Provinsi Jawa Tengah
Roudlotul Huda, MI		Pendidikan Dasar	07°03'18.99" S 110°23'42.32" T	Kota Semarang, Provinsi Jawa Tengah
Sadeng 03, SD Negeri		Pendidikan Dasar	07°01'39.14" S 110°22'10.30" T	Kota Semarang, Provinsi Jawa Tengah

Nama Rupabumi	Nama Lain	Unsur Rupabumi	Koordinat	Keterangan Wilayah
Salaman Mloyo, SD Negeri		Pendidikan Dasar	06°59'02.86" S 110°23'30.32" T	Kota Semarang, Provinsi Jawa Tengah
Sambiroto 02, SD Negeri	SEKOLAH DASAR	Pendidikan Dasar	07°01'46.34" S 110°27'36.41" T	Kota Semarang, Provinsi Jawa Tengah
Sambiroto 03, SD Negeri		Pendidikan Dasar	07°02'07.01" S 110°27'05.73" T	Kota Semarang, Provinsi Jawa Tengah
Sampangn 01, SD Negeri		Pendidikan Dasar	07°00'38.08" S 110°23'26.50" T	Kota Semarang, Provinsi Jawa Tengah
Sampangn 02, SD Negeri		Pendidikan Dasar	07°00'46.50" S 110°23'21.49" T	Kota Semarang, Provinsi Jawa Tengah
Sarirejo, SD Negeri	SD Negeri Sarirejo Kartini	Pendidikan Dasar	06°59'06.39" S 110°26'01.83" T	Kota Semarang, Provinsi Jawa Tengah
Sekaran 01, SD Negeri		Pendidikan Dasar	07°03'05.16" S 110°23'44.84" T	Kota Semarang, Provinsi Jawa Tengah
Sendangmulyo 02, SD Negeri		Pendidikan Dasar	07°03'03.14" S 110°28'47.19" T	Kota Semarang, Provinsi Jawa Tengah
Sendangmulyo 04, SD Negeri		Pendidikan Dasar	07°02'34.17" S 110°28'48.49" T	Kota Semarang, Provinsi Jawa Tengah
Siti Sulaechah 04, TK		Pendidikan Dasar	06°59'32.60" S 110°25'41.60" T	Kota Semarang, Provinsi Jawa Tengah
Sukorejo 03, SD Negeri		Pendidikan Dasar	07°01'33.64" S 110°22'47.48" T	Kota Semarang, Provinsi Jawa Tengah
Sultan Agung 04, SD Islam		Pendidikan Dasar	06°57'39.22" S 110°26'25.33" T	Kota Semarang, Provinsi Jawa Tengah
Sumurrejo 01, SD Negeri		Pendidikan Dasar	07°06'31.01" S 110°23'36.37" T	Kota Semarang, Provinsi Jawa Tengah
Sumurrejo 02, SD Negeri		Pendidikan Dasar	07°06'14.81" S 110°23'05.70" T	Kota Semarang, Provinsi Jawa Tengah
Supriyadi, SD		Pendidikan Dasar	07°00'14.09" S 110°27'18.30" T	Kota Semarang, Provinsi Jawa Tengah
Takhasus Darul Ulum, MI		Pendidikan Dasar	06°59'59.59" S 110°19'09.96" T	Kota Semarang, Provinsi Jawa Tengah
Tambakharjo, SD Negeri		Pendidikan Dasar	06°58'38.28" S 110°21'56.96" T	Kota Semarang, Provinsi Jawa Tengah
Tarbiyatus Shibyan, MI		Pendidikan Dasar	06°59'38.00" S 110°29'06.98" T	Kota Semarang, Provinsi Jawa Tengah
Tawang Mas 02, SD Negeri		Pendidikan Dasar	06°58'20.79" S 110°23'30.66" T	Kota Semarang, Provinsi Jawa Tengah
Tlogomulyo, SD Negeri		Pendidikan Dasar	06°59'58.19" S 110°28'51.50" T	Kota Semarang, Provinsi Jawa Tengah
Tri Tunggal, SD Kristen		Pendidikan Dasar	06°59'12.55" S 110°25'44.08" T	Kota Semarang, Provinsi Jawa Tengah
Trimulyo 01, SD Negeri		Pendidikan Dasar	06°57'01.05" S 110°28'43.04" T	Kota Semarang, Provinsi Jawa Tengah
Trimulyo 02, SD Negeri		Pendidikan Dasar	06°57'04.32" S 110°28'42.33" T	Kota Semarang, Provinsi Jawa Tengah
Tunas Harum Bangsa, SD		Pendidikan Dasar	06°59'17.86" S 110°25'44.20" T	Kota Semarang, Provinsi Jawa Tengah
Walisongo, MI Swasta		Pendidikan Dasar	06°59'09.66" S 110°21'46.35" T	Kota Semarang, Provinsi Jawa Tengah
Wijaya Kusuma 02, SD		Pendidikan Dasar	07°02'52.79" S 110°21'37.93" T	Kota Semarang, Provinsi Jawa Tengah
Wonolopo 01, SD Negeri		Pendidikan Dasar	07°03'25.82" S 110°18'20.25" T	Kota Semarang, Provinsi Jawa Tengah
Wonolopo 02, SD Negeri		Pendidikan Dasar	07°02'21.67" S 110°17'54.59" T	Kota Semarang, Provinsi Jawa Tengah

Nama Rupabumi	Nama Lain	Unsur Rupabumi	Koordinat	Keterangan Wilayah
Wonolopo 03, SD Negeri		Pendidikan Dasar	07°02'55.35" S 110°18'40.81" T	Kota Semarang, Provinsi Jawa Tengah
Wonoplimbon 01, SD Negeri		Pendidikan Dasar	07°02'27.92" S 110°17'34.15" T	Kota Semarang, Provinsi Jawa Tengah
Wonosari 03, SD Negeri		Pendidikan Dasar	06°58'38.11" S 110°19'03.31" T	Kota Semarang, Provinsi Jawa Tengah
01 Semarang, SMP Negeri		Pendidikan Menengah Pertama	06°58'51.06" S 110°23'20.46" T	Kota Semarang, Provinsi Jawa Tengah
12 Semarang, SMP Negeri		Pendidikan Menengah Pertama	07°03'50.45" S 110°25'03.53" T	Kota Semarang, Provinsi Jawa Tengah
13 Semarang, SMP Negeri		Pendidikan Menengah Pertama	07°00'43.09" S 110°23'42.01" T	Kota Semarang, Provinsi Jawa Tengah
14 Semarang, SMP Negeri		Pendidikan Menengah Pertama	07°00'18.61" S 110°27'46.25" T	Kota Semarang, Provinsi Jawa Tengah
15 Semarang, SMP Negeri		Pendidikan Menengah Pertama	06°59'43.15" S 110°27'23.28" T	Kota Semarang, Provinsi Jawa Tengah
16 Semarang, SMP Negeri		Pendidikan Menengah Pertama	06°59'43.45" S 110°20'57.34" T	Kota Semarang, Provinsi Jawa Tengah
19 Semarang, SMP Negeri		Pendidikan Menengah Pertama	06°59'59.24" S 110°22'48.90" T	Kota Semarang, Provinsi Jawa Tengah
23 Semarang, SMP Negeri		Pendidikan Menengah Pertama	07°03'27.26" S 110°18'48.43" T	Kota Semarang, Provinsi Jawa Tengah
24 Semarang, SMP Negeri		Pendidikan Menengah Pertama	07°06'36.55" S 110°23'49.22" T	Kota Semarang, Provinsi Jawa Tengah
25 Semarang, SMP Negeri		Pendidikan Menengah Pertama	06°57'30.41" S 110°24'05.61" T	Kota Semarang, Provinsi Jawa Tengah
27 Semarang, SMP Negeri		Pendidikan Menengah Pertama	07°03'04.04" S 110°25'20.25" T	Kota Semarang, Provinsi Jawa Tengah
28 Semarang, SMP Negeri		Pendidikan Menengah Pertama	06°58'00.42" S 110°17'53.29" T	Kota Semarang, Provinsi Jawa Tengah
31 Semarang, SMP Negeri		Pendidikan Menengah Pertama	06°58'42.28" S 110°22'01.18" T	Kota Semarang, Provinsi Jawa Tengah
32 Semarang, SMP Negeri		Pendidikan Menengah Pertama	06°59'11.08" S 110°25'43.34" T	Kota Semarang, Provinsi Jawa Tengah
34 Semarang, SMP Negeri		Pendidikan Menengah Pertama	06°59'56.21" S 110°28'50.16" T	Kota Semarang, Provinsi Jawa Tengah
35 Semarang, SMP Negeri		Pendidikan Menengah Pertama	07°05'39.12" S 110°19'28.56" T	Kota Semarang, Provinsi Jawa Tengah
41 Semarang, SMP Negeri		Pendidikan Menengah Pertama	07°04'19.54" S 110°21'29.27" T	Kota Semarang, Provinsi Jawa Tengah

<b>Nama Rupabumi</b>	<b>Nama Lain</b>	<b>Unsur Rupabumi</b>	<b>Koordinat</b>	<b>Keterangan Wilayah</b>
42 Semarang, SMP Negeri		Pendidikan Menengah Pertama	07°02'32.49" S 110°28'53.88" T	Kota Semarang, Provinsi Jawa Tengah
43 Semarang, SMP Negeri		Pendidikan Menengah Pertama	06°58'31.37" S 110°28'32.09" T	Kota Semarang, Provinsi Jawa Tengah
44 Semarang, SMP Negeri		Pendidikan Menengah Pertama	07°02'19.50" S 110°17'34.48" T	Kota Semarang, Provinsi Jawa Tengah
45 Semarang, SMP Negeri		Pendidikan Menengah Pertama	07°01'00.45" S 110°20'07.19" T	Kota Semarang, Provinsi Jawa Tengah
5 Semarang, SMP PGRI		Pendidikan Menengah Pertama	07°03'23.60" S 110°18'47.61" T	Kota Semarang, Provinsi Jawa Tengah
6 Semarang, SMP Negeri		Pendidikan Menengah Pertama	06°58'12.39" S 110°26'00.55" T	Kota Semarang, Provinsi Jawa Tengah
Al Azhar 29, SMP Islam		Pendidikan Menengah Pertama	07°01'53.52" S 110°20'14.68" T	Kota Semarang, Provinsi Jawa Tengah
Al Hidayah, MTs Swasta		Pendidikan Menengah Pertama	07°01'58.53" S 110°22'24.23" T	Kota Semarang, Provinsi Jawa Tengah
Al Islam Sumurrejo, MTs Swasta		Pendidikan Menengah Pertama	07°06'24.97" S 110°23'07.90" T	Kota Semarang, Provinsi Jawa Tengah
Atthohiriyah, SMP Swasta		Pendidikan Menengah Pertama	07°00'46.78" S 110°29'09.97" T	Kota Semarang, Provinsi Jawa Tengah
Bala Keselamatan, SMP Kristen		Pendidikan Menengah Pertama	06°58'31.52" S 110°26'08.25" T	Kota Semarang, Provinsi Jawa Tengah
Ekarini, SMP Swasta		Pendidikan Menengah Pertama	06°59'28.52" S 110°23'58.40" T	Kota Semarang, Provinsi Jawa Tengah
Hasanuddin 2 Semarang, SMP Swasta		Pendidikan Menengah Pertama	06°59'00.05" S 110°25'12.40" T	Kota Semarang, Provinsi Jawa Tengah
Hasanuddin 6, SMP		Pendidikan Menengah Pertama	06°58'55.07" S 110°21'04.86" T	Kota Semarang, Provinsi Jawa Tengah
Hasanuddin 7, SMP Swasta		Pendidikan Menengah Pertama	07°00'24.73" S 110°17'37.82" T	Kota Semarang, Provinsi Jawa Tengah
Hasanudin 10, SMP Swasta		Pendidikan Menengah Pertama	06°58'37.97" S 110°28'54.23" T	Kota Semarang, Provinsi Jawa Tengah
Hidayatullah Gunungpati, SMP IT		Pendidikan Menengah Pertama	07°03'25.07" S 110°20'37.95" T	Kota Semarang, Provinsi Jawa Tengah
Kanisius Raden Patah, SMP Swasta		Pendidikan Menengah Pertama	06°57'54.57" S 110°26'04.89" T	Kota Semarang, Provinsi Jawa Tengah
Kesatrian 1 Semarang, SMP Swasta		Pendidikan Menengah Pertama	06°59'52.88" S 110°27'49.65" T	Kota Semarang, Provinsi Jawa Tengah



Nama Rupabumi	Nama Lain	Unsur Rupabumi	Koordinat	Keterangan Wilayah
Kesatrian 2, SMP Swasta		Pendidikan Menengah Pertama	06°59'16.49" S 110°23'19.18" T	Kota Semarang, Provinsi Jawa Tengah
Masehi 1 PSAK, SMP Swasta		Pendidikan Menengah Pertama	06°58'33.20" S 110°24'47.43" T	Kota Semarang, Provinsi Jawa Tengah
Muhammadiyah 4 Semarang, SMP		Pendidikan Menengah Pertama	06°59'05.11" S 110°23'43.09" T	Kota Semarang, Provinsi Jawa Tengah
Muhammadiyah 6 Semarang, SMP		Pendidikan Menengah Pertama	06°57'58.52" S 110°24'34.88" T	Kota Semarang, Provinsi Jawa Tengah
Muhammadiyah 9 Semarang, SMP		Pendidikan Menengah Pertama	06°58'07.14" S 110°18'27.05" T	Kota Semarang, Provinsi Jawa Tengah
Purnama 3 Semarang, SMP Swasta		Pendidikan Menengah Pertama	06°58'59.28" S 110°23'19.59" T	Kota Semarang, Provinsi Jawa Tengah
Santo Yusup, SMP Pangudi Luhur		Pendidikan Menengah Pertama	07°03'03.03" S 110°18'57.79" T	Kota Semarang, Provinsi Jawa Tengah
Sultan Agung 1, SMP Islam		Pendidikan Menengah Pertama	06°59'26.77" S 110°25'36.30" T	Kota Semarang, Provinsi Jawa Tengah
Sultan Agung 4, SMP Islam		Pendidikan Menengah Pertama	06°57'22.06" S 110°27'19.47" T	Kota Semarang, Provinsi Jawa Tengah
Tahfidz Al Hikmah, SMP Swasta		Pendidikan Menengah Pertama	07°00'53.15" S 110°29'02.42" T	Kota Semarang, Provinsi Jawa Tengah
1 Semarang, SMA Negeri		Pendidikan Menengah Umum	06°59'31.18" S 110°25'08.19" T	Kota Semarang, Provinsi Jawa Tengah
1, SMK Negeri		Pendidikan Menengah Umum	06°58'48.57" S 110°26'05.36" T	Kota Semarang, Provinsi Jawa Tengah
12, SMA Negeri		Pendidikan Menengah Umum	07°05'11.33" S 110°22'16.07" T	Kota Semarang, Provinsi Jawa Tengah
13, SMA Negeri		Pendidikan Menengah Umum	07°03'00.24" S 110°18'41.55" T	Kota Semarang, Provinsi Jawa Tengah
16 Semarang, SMA Negeri		Pendidikan Menengah Umum	07°01'28.25" S 110°18'30.61" T	Kota Semarang, Provinsi Jawa Tengah
2 Kota Semarang, MA Negeri	MAN 2 Bangetayu	Pendidikan Menengah Umum	06°58'54.34" S 110°28'27.46" T	Kota Semarang, Provinsi Jawa Tengah
2, SMK Negeri		Pendidikan Menengah Umum	06°59'10.62" S 110°26'01.57" T	Kota Semarang, Provinsi Jawa Tengah
3 Semarang, SMA Negeri		Pendidikan Menengah Umum	06°58'50.51" S 110°24'45.74" T	Kota Semarang, Provinsi Jawa Tengah
4 Semarang, SMK Negeri		Pendidikan Menengah Umum	06°59'26.20" S 110°25'10.75" T	Kota Semarang, Provinsi Jawa Tengah



<b>Nama Rupabumi</b>	<b>Nama Lain</b>	<b>Unsur Rupabumi</b>	<b>Koordinat</b>	<b>Keterangan Wilayah</b>
5, SMK Negeri		Pendidikan Menengah Umum	06°59'13.34" S 110°26'02.13" T	Kota Semarang, Provinsi Jawa Tengah
6, SMK Negeri		Pendidikan Menengah Umum	06°59'20.61" S 110°26'00.07" T	Kota Semarang, Provinsi Jawa Tengah
7 Semarang, SMK Negeri		Pendidikan Menengah Umum	06°59'28.32" S 110°25'12.76" T	Kota Semarang, Provinsi Jawa Tengah
8 Semarang, SMK Negeri		Pendidikan Menengah Umum	06°59'25.91" S 110°25'12.41" T	Kota Semarang, Provinsi Jawa Tengah
9, SMA Negeri		Pendidikan Menengah Umum	07°04'15.70" S 110°25'22.60" T	Kota Semarang, Provinsi Jawa Tengah
Al-Azhar 16, SMA Islam		Pendidikan Menengah Umum	07°01'51.36" S 110°20'15.15" T	Kota Semarang, Provinsi Jawa Tengah
Kesatrian 1, SMA		Pendidikan Menengah Umum	06°59'14.55" S 110°23'09.84" T	Kota Semarang, Provinsi Jawa Tengah
LPI, SMK		Pendidikan Menengah Umum	07°00'35.18" S 110°23'26.46" T	Kota Semarang, Provinsi Jawa Tengah
Masehi 1 PSAK, SMA Swasta		Pendidikan Menengah Umum	06°57'50.63" S 110°24'21.39" T	Kota Semarang, Provinsi Jawa Tengah
Nusaputera, SMA Swasta		Pendidikan Menengah Umum	06°58'49.99" S 110°25'42.66" T	Kota Semarang, Provinsi Jawa Tengah
Purnama 01, SMK		Pendidikan Menengah Umum	06°58'59.65" S 110°23'20.19" T	Kota Semarang, Provinsi Jawa Tengah
Sultan Agung 3, SMA Islam		Pendidikan Menengah Umum	06°57'21.00" S 110°27'20.58" T	Kota Semarang, Provinsi Jawa Tengah
Walisongo, SMK		Pendidikan Menengah Umum	06°59'24.70" S 110°25'44.11" T	Kota Semarang, Provinsi Jawa Tengah
Kaligawe, Rusunawa		Properti Tumpang Susun	06°57'56.22" S 110°26'56.15" T	Kota Semarang, Provinsi Jawa Tengah
Karangroto Baru, Rusun		Properti Tumpang Susun	06°58'21.03" S 110°29'40.75" T	Kota Semarang, Provinsi Jawa Tengah
Karangroto, Rusun		Properti Tumpang Susun	06°58'18.43" S 110°29'44.74" T	Kota Semarang, Provinsi Jawa Tengah
Kudu, Rusunawa		Properti Tumpang Susun	06°57'22.49" S 110°30'07.07" T	Kota Semarang, Provinsi Jawa Tengah
Banyumanik, Pasar		Pusat Perdagangan Tradisional (Pasar Eceran/ Grosir/Induk)	07°04'24.84" S 110°24'38.56" T	Kota Semarang, Provinsi Jawa Tengah

Nama Rupabumi	Nama Lain	Unsur Rupabumi	Koordinat	Keterangan Wilayah
Genuk, Pasar		Pusat Perdagangan Tradisional (Pasar Eceran/ Grosir/Induk)	06°57'08.31" S 110°28'47.68" T	Kota Semarang, Provinsi Jawa Tengah
Jatingaleh, Pasar		Pusat Perdagangan Tradisional (Pasar Eceran/ Grosir/Induk)	07°01'54.94" S 110°25'04.57" T	Kota Semarang, Provinsi Jawa Tengah
Johar, Pasar		Pusat Perdagangan Tradisional (Pasar Eceran/ Grosir/Induk)	06°58'18.23" S 110°25'29.17" T	Kota Semarang, Provinsi Jawa Tengah
Krempyeng Penggaron, Pasar		Pusat Perdagangan Tradisional (Pasar Eceran/ Grosir/Induk)	07°01'05.08" S 110°29'21.50" T	Kota Semarang, Provinsi Jawa Tengah
Krempyeng, Pasar		Pusat Perdagangan Tradisional (Pasar Eceran/ Grosir/Induk)	06°59'24.29" S 110°24'04.31" T	Kota Semarang, Provinsi Jawa Tengah
Kubro Merah Putih, Pasar		Pusat Perdagangan Tradisional (Pasar Eceran/ Grosir/Induk)	06°57'05.61" S 110°27'01.39" T	Kota Semarang, Provinsi Jawa Tengah
Langgar, Pasar		Pusat Perdagangan Tradisional (Pasar Eceran/ Grosir/Induk)	06°59'08.74" S 110°25'55.86" T	Kota Semarang, Provinsi Jawa Tengah
Mangkang, Pasar		Pusat Perdagangan Tradisional (Pasar Eceran/ Grosir/Induk)	06°58'24.75" S 110°18'11.85" T	Kota Semarang, Provinsi Jawa Tengah
Meteseh, Pasar		Pusat Perdagangan Tradisional (Pasar Eceran/ Grosir/Induk)	07°03'25.96" S 110°28'16.90" T	Kota Semarang, Provinsi Jawa Tengah
Mijen, Pasar		Pusat Perdagangan Tradisional (Pasar Eceran/ Grosir/Induk)	07°03'05.29" S 110°19'00.32" T	Kota Semarang, Provinsi Jawa Tengah
Ngaliyan, Pasar		Pusat Perdagangan Tradisional (Pasar Eceran/ Grosir/Induk)	06°59'51.21" S 110°20'46.09" T	Kota Semarang, Provinsi Jawa Tengah
Pedurungan, Pasar		Pusat Perdagangan Tradisional (Pasar Eceran/ Grosir/Induk)	07°01'02.36" S 110°28'19.70" T	Kota Semarang, Provinsi Jawa Tengah

<b>Nama Rupabumi</b>	<b>Nama Lain</b>	<b>Unsur Rupabumi</b>	<b>Koordinat</b>	<b>Keterangan Wilayah</b>
Peterongan, Pasar		Pusat Perdagangan Tradisional (Pasar Eceran/ Grosir/Induk)	07°00'10.62" S 110°25'59.49" T	Kota Semarang, Provinsi Jawa Tengah
Purwogondo, Pasar		Pusat Perdagangan Tradisional (Pasar Eceran/ Grosir/Induk)	06°58'03.40" S 110°24'54.17" T	Kota Semarang, Provinsi Jawa Tengah
Rasamala, Pasar	Pasar Jati	Pusat Perdagangan Tradisional (Pasar Eceran/ Grosir/Induk)	07°04'11.52" S 110°25'01.65" T	Kota Semarang, Provinsi Jawa Tengah
Sampangan Baru, Pasar		Pusat Perdagangan Tradisional (Pasar Eceran/ Grosir/Induk)	07°01'03.20" S 110°23'21.95" T	Kota Semarang, Provinsi Jawa Tengah
Selomas Barat, Pasar Tradisional		Pusat Perdagangan Tradisional (Pasar Eceran/ Grosir/Induk)	06°57'36.92" S 110°24'06.92" T	Kota Semarang, Provinsi Jawa Tengah
Sendang Indah, Pasar		Pusat Perdagangan Tradisional (Pasar Eceran/ Grosir/Induk)	06°58'03.82" S 110°27'30.24" T	Kota Semarang, Provinsi Jawa Tengah
Surtikanti, Pasar		Pusat Perdagangan Tradisional (Pasar Eceran/ Grosir/Induk)	06°58'28.94" S 110°24'14.64" T	Kota Semarang, Provinsi Jawa Tengah
Suryo Kusumo, Pasar		Pusat Perdagangan Tradisional (Pasar Eceran/ Grosir/Induk)	06°58'38.99" S 110°27'45.12" T	Kota Semarang, Provinsi Jawa Tengah
Waru, Pasar		Pusat Perdagangan Tradisional (Pasar Eceran/ Grosir/Induk)	06°57'54.45" S 110°26'45.23" T	Kota Semarang, Provinsi Jawa Tengah
Wonodri, Pasar		Pusat Perdagangan Tradisional (Pasar Eceran/ Grosir/Induk)	07°00'07.21" S 110°25'54.21" T	Kota Semarang, Provinsi Jawa Tengah
Bandarharjo, Puskesmas		Puskesmas/ Puskesmas Pembantu	06°57'53.23" S 110°25'21.33" T	Kota Semarang, Provinsi Jawa Tengah
Bugangan, Puskesmas		Puskesmas/ Puskesmas Pembantu	06°58'18.34" S 110°26'11.92" T	Kota Semarang, Provinsi Jawa Tengah
Bulu Ior, Puskesmas		Puskesmas/ Puskesmas Pembantu	06°58'30.30" S 110°24'24.51" T	Kota Semarang, Provinsi Jawa Tengah

Nama Rupabumi	Nama Lain	Unsur Rupabumi	Koordinat	Keterangan Wilayah
Karang Doro, Puskesmas		Puskesmas/ Puskesmas Pembantu	06°57'49.45" S 110°26'08.81" T	Kota Semarang, Provinsi Jawa Tengah
Mangkang, Puskesmas		Puskesmas/ Puskesmas Pembantu	06°58'19.13" S 110°17'52.32" T	Kota Semarang, Provinsi Jawa Tengah
Manyaran, Puskesmas		Puskesmas/ Puskesmas Pembantu	07°00'20.82" S 110°22'46.04" T	Kota Semarang, Provinsi Jawa Tengah
Ngemplak Simongan, Puskesmas		Puskesmas/ Puskesmas Pembantu	07°00'02.98" S 110°23'35.53" T	Kota Semarang, Provinsi Jawa Tengah
Pegandan, Puskesmas		Puskesmas/ Puskesmas Pembantu	07°00'58.07" S 110°23'37.83" T	Kota Semarang, Provinsi Jawa Tengah
Purwoyoso, Puskesmas		Puskesmas/ Puskesmas Pembantu	06°59'57.87" S 110°22'01.60" T	Kota Semarang, Provinsi Jawa Tengah
Rowosari, Puskesmas		Puskesmas/ Puskesmas Pembantu	07°03'20.25" S 110°28'18.56" T	Kota Semarang, Provinsi Jawa Tengah
Sekaran, Puskesmas		Puskesmas/ Puskesmas Pembantu	07°03'07.10" S 110°23'36.58" T	Kota Semarang, Provinsi Jawa Tengah
Srondol, Puskesmas		Puskesmas/ Puskesmas Pembantu	07°03'31.88" S 110°24'50.76" T	Kota Semarang, Provinsi Jawa Tengah
Tambak Aji, Puskesmas		Puskesmas/ Puskesmas Pembantu	06°59'00.18" S 110°21'01.48" T	Kota Semarang, Provinsi Jawa Tengah
Bunda, RS Ibu dan Anak		Rumah Sakit Khusus	06°59'40.00" S 110°25'59.51" T	Kota Semarang, Provinsi Jawa Tengah
Columbia Asia Semarang, RSK Bedah		Rumah Sakit Khusus	06°59'03.52" S 110°22'59.12" T	Kota Semarang, Provinsi Jawa Tengah
Gunung Sawo, RS Ibu dan Anak		Rumah Sakit Khusus	06°59'46.58" S 110°24'23.83" T	Kota Semarang, Provinsi Jawa Tengah
JEC Candi Semarang, RS Mata		Rumah Sakit Khusus	06°59'15.63" S 110°23'11.80" T	Kota Semarang, Provinsi Jawa Tengah
Kusuma Pradja, RS Ibu dan Anak		Rumah Sakit Khusus	06°58'33.61" S 110°26'08.25" T	Kota Semarang, Provinsi Jawa Tengah
Plamongan Indah, RS Ibu dan Anak		Rumah Sakit Khusus	07°01'25.14" S 110°29'53.05" T	Kota Semarang, Provinsi Jawa Tengah
Banyumanik, RSU		Rumah Sakit Umum	07°03'49.49" S 110°24'59.19" T	Kota Semarang, Provinsi Jawa Tengah
Bhakti Wira Tamtama, RSU		Rumah Sakit Umum	06°59'13.47" S 110°24'28.77" T	Kota Semarang, Provinsi Jawa Tengah
Bhayangkara Akpol Semarang, RSU		Rumah Sakit Umum	07°01'10.97" S 110°25'08.19" T	Kota Semarang, Provinsi Jawa Tengah
Bhayangkara Semarang, RSU		Rumah Sakit Umum	07°00'00.50" S 110°26'46.73" T	Kota Semarang, Provinsi Jawa Tengah
Dr. Amino Gondohutomo, RS Jiwa Daerah		Rumah Sakit Umum	07°00'34.99" S 110°27'48.29" T	Kota Semarang, Provinsi Jawa Tengah
Dr. Kariadi, RSUP		Rumah Sakit Umum	06°59'38.99" S 110°24'27.55" T	Kota Semarang, Provinsi Jawa Tengah
Hermi Pandanaran, RSU		Rumah Sakit Umum	06°59'08.12" S 110°24'45.86" T	Kota Semarang, Provinsi Jawa Tengah

Nama Rupabumi	Nama Lain	Unsur Rupabumi	Koordinat	Keterangan Wilayah
K.R.M.T. Wongsonegoro Semarang, RS Daerah		Rumah Sakit Umum	07°02'02.42" S 110°27'59.93" T	Kota Semarang, Provinsi Jawa Tengah
Panti Wilasa, RS		Rumah Sakit Umum	06°58'22.36" S 110°26'04.40" T	Kota Semarang, Provinsi Jawa Tengah
Permata Medika, RSU		Rumah Sakit Umum	07°00'00.60" S 110°20'31.91" T	Kota Semarang, Provinsi Jawa Tengah
St. Elisabeth Semarang, RSU		Rumah Sakit Umum	07°00'28.63" S 110°25'08.23" T	Kota Semarang, Provinsi Jawa Tengah
Sultan Agung Semarang, RSU		Rumah Sakit Umum	06°57'19.38" S 110°27'41.24" T	Kota Semarang, Provinsi Jawa Tengah
Telogorejo Semarang, RSU		Rumah Sakit Umum	06°59'15.14" S 110°25'35.93" T	Kota Semarang, Provinsi Jawa Tengah
Tugurejo Semarang, RSUD		Rumah Sakit Umum	06°59'03.92" S 110°21'21.13" T	Kota Semarang, Provinsi Jawa Tengah
William Booth, RS Umum		Rumah Sakit Umum	06°59'48.67" S 110°24'18.55" T	Kota Semarang, Provinsi Jawa Tengah
Alastua, Stasiun Kereta Api		Stasiun Kereta Api	06°59'03.94" S 110°28'33.09" T	Kota Semarang, Provinsi Jawa Tengah
Jerakah, Stasiun Kereta Api		Stasiun Kereta Api	06°58'49.82" S 110°21'45.48" T	Kota Semarang, Provinsi Jawa Tengah
Mangkang, Stasiun Kereta Api		Stasiun Kereta Api	06°58'15.43" S 110°18'07.83" T	Kota Semarang, Provinsi Jawa Tengah
Semarang Poncol, Stasiun Kereta Api		Stasiun Kereta Api	06°58'22.31" S 110°24'53.01" T	Kota Semarang, Provinsi Jawa Tengah
Semarang Tawang, Stasiun Kereta Api		Stasiun Kereta Api	06°57'52.42" S 110°25'40.32" T	Kota Semarang, Provinsi Jawa Tengah
Amongrogo, Taman		Taman	07°06'15.43" S 110°23'08.78" T	Kota Semarang, Provinsi Jawa Tengah
Bangetayu, Taman		Taman	06°58'57.86" S 110°28'39.13" T	Kota Semarang, Provinsi Jawa Tengah
Embung Karanggeneng, Taman		Taman Botani	07°06'32.07" S 110°23'41.88" T	Kota Semarang, Provinsi Jawa Tengah
Cangkiran, Terminal Bus		Terminal Bus/ Angkutan Kendaraan Lainnya	07°05'17.79" S 110°18'29.24" T	Kota Semarang, Provinsi Jawa Tengah
Gunungpati, Terminal Bus		Terminal Bus/ Angkutan Kendaraan Lainnya	07°04'57.56" S 110°21'38.29" T	Kota Semarang, Provinsi Jawa Tengah
Mangkang, Terminal Bus		Terminal Bus/ Angkutan Kendaraan Lainnya	06°58'06.84" S 110°17'23.30" T	Kota Semarang, Provinsi Jawa Tengah
Adhi Dharma, Vihara		Vihara	06°58'00.18" S 110°26'00.12" T	Kota Semarang, Provinsi Jawa Tengah
Gunungpati, Vihara		Vihara	07°02'12.29" S 110°22'10.52" T	Kota Semarang, Provinsi Jawa Tengah
Maha Bodhi Maitreya, Vihara		Vihara	06°58'56.00" S 110°25'56.68" T	Kota Semarang, Provinsi Jawa Tengah
Karanggeneng, Embung		Waduk	07°06'23.94" S 110°23'43.17" T	Kota Semarang, Provinsi Jawa Tengah

### 1.9.12. Kota Surakarta

Nama Rupabumi	Nama Lain	Unsur Rupabumi	Koordinat	Keterangan Wilayah
Pers Nasional, Monumen		Tugu/ Monumen/ Gapura	07°33'54.07" S 110°49'04.98" T	Kota Surakarta, Provinsi Jawa Tengah
Vastenburg, Benteng		Tugu/ Monumen/ Gapura	07°34'19.49" S 110°49'52.53" T	Kota Surakarta, Provinsi Jawa Tengah

### 1.9.13. Kota Tegal

Nama Rupabumi	Nama Lain	Unsur Rupabumi	Koordinat	Keterangan Wilayah
Kota Tegal, Kantor Dinas Kependudukan Dan Pencatatan Sipil		Kantor Pemerintah Lainnya	06°51'28.45" S 109°07'42.20" T	Kota Tegal, Provinsi Jawa Tengah
Kota Tegal, Kantor Dinas Koperasi, Usaha Kecil dan Menengah, dan Perdagangan		Kantor Pemerintah Lainnya	06°51'27.88" S 109°07'47.27" T	Kota Tegal, Provinsi Jawa Tengah
Kota Tegal, Kantor Dinas Lingkungan Hidup		Kantor Pemerintah Lainnya	06°51'28.67" S 109°07'44.04" T	Kota Tegal, Provinsi Jawa Tengah
Kota Tegal, Kantor Dinas Tenaga Kerja Dan Perindustrian		Kantor Pemerintah Lainnya	06°51'27.09" S 109°07'45.62" T	Kota Tegal, Provinsi Jawa Tengah
Margadana, Balai Penyuluhan Pertanian	BPP Margadana	Kantor Pemerintah Lainnya	06°52'42.02" S 109°06'15.93" T	Kota Tegal, Provinsi Jawa Tengah
Alam Indah, Pantai		Pariwisata/ Rekreasi Pantai	06°50'52.03" S 109°08'33.60" T	Kota Tegal, Provinsi Jawa Tengah
Batam Sari, Pantai	Pantai Pura	Pariwisata/ Rekreasi Pantai	06°50'50.74" S 109°09'11.98" T	Kota Tegal, Provinsi Jawa Tengah
Pulau Kodok, Pantai	Pantai Martoloyo	Pariwisata/ Rekreasi Pantai	06°50'38.60" S 109°09'34.97" T	Kota Tegal, Provinsi Jawa Tengah
Kaligangsa 4, SD Negeri		Pendidikan Dasar	06°52'57.81" S 109°04'51.63" T	Kota Tegal, Provinsi Jawa Tengah
Mintaragen 5, SD Negeri		Pendidikan Dasar	06°51'33.18" S 109°08'19.45" T	Kota Tegal, Provinsi Jawa Tengah
Slerok 2, SD Negeri		Pendidikan Dasar	06°53'09.50" S 109°08'29.30" T	Kota Tegal, Provinsi Jawa Tengah
Slerok 7, SD Negeri		Pendidikan Dasar	06°53'05.11" S 109°08'26.62" T	Kota Tegal, Provinsi Jawa Tengah
17 Tegal, SMP Negeri		Pendidikan Menengah Pertama	06°52'40.72" S 109°06'38.49" T	Kota Tegal, Provinsi Jawa Tengah
Muhammadiyah 2, SMP		Pendidikan Menengah Pertama	06°52'40.18" S 109°06'09.09" T	Kota Tegal, Provinsi Jawa Tengah
Kraton, Rusunawa		Properti Tumpang Susun	06°51'37.11" S 109°07'08.68" T	Kota Tegal, Provinsi Jawa Tengah
Bandung, Pasar		Pusat Perdagangan Tradisional (Pasar Eceran/ Grosir/Induk)	06°53'43.22" S 109°07'02.56" T	Kota Tegal, Provinsi Jawa Tengah

Nama Rupabumi	Nama Lain	Unsur Rupabumi	Koordinat	Keterangan Wilayah
Randugunting, Pasar		Pusat Perdagangan Tradisional (Pasar Eceran/ Grosir/Induk)	06°53'02.48" S 109°07'48.18" T	Kota Tegal, Provinsi Jawa Tengah
Bahari, Monumen		Tugu/ Monumen/ Gapura	06°50'59.29" S 109°08'33.01" T	Kota Tegal, Provinsi Jawa Tengah
Kaloran Pasar Pagi, Benteng		Tugu/ Monumen/ Gapura	06°51'49.65" S 109°08'13.10" T	Kota Tegal, Provinsi Jawa Tengah

#### 1.9.14. Kabupaten Kudus

Nama Rupabumi	Nama Lain	Unsur Rupabumi	Koordinat	Keterangan Wilayah
Nganguk, Kantor Kepala Desa	Balai Desa Nganguk	Kantor Kepala Desa	06°48'23.97" S 110°51'06.48" T	Kabupaten Kudus, Provinsi Jawa Tengah
Terangmas, Kantor Kepala Desa	Balai Desa Terangmas	Kantor Kepala Desa	06°55'02.36" S 110°48'54.33" T	Kabupaten Kudus, Provinsi Jawa Tengah
1 Kajeksan, SD		Pendidikan Dasar	06°47'58.43" S 110°50'22.52" T	Kabupaten Kudus, Provinsi Jawa Tengah
1 Ngembal Kulon, SD		Pendidikan Dasar	06°48'24.93" S 110°52'27.63" T	Kabupaten Kudus, Provinsi Jawa Tengah
1 Purwosari, SD		Pendidikan Dasar	06°48'31.23" S 110°49'34.80" T	Kabupaten Kudus, Provinsi Jawa Tengah
2 Mlatinorowito, SD		Pendidikan Dasar	06°48'35.14" S 110°51'34.87" T	Kabupaten Kudus, Provinsi Jawa Tengah
2 Purwosari, SD		Pendidikan Dasar	06°48'14.98" S 110°49'45.47" T	Kabupaten Kudus, Provinsi Jawa Tengah
Kramat, SD		Pendidikan Dasar	06°48'31.27" S 110°50'44.28" T	Kabupaten Kudus, Provinsi Jawa Tengah
Nganguk, SD		Pendidikan Dasar	06°48'12.93" S 110°50'57.49" T	Kabupaten Kudus, Provinsi Jawa Tengah
NU Al Munawwaroh, MI Swasta		Pendidikan Dasar	06°42'45.17" S 110°52'55.25" T	Kabupaten Kudus, Provinsi Jawa Tengah
2 Jekulo, SMP Negeri		Pendidikan Menengah Pertama	06°47'18.42" S 110°54'43.88" T	Kabupaten Kudus, Provinsi Jawa Tengah
2 Kudus, SMP		Pendidikan Menengah Pertama	06°48'21.30" S 110°50'56.18" T	Kabupaten Kudus, Provinsi Jawa Tengah
3 Jekulo, SMP Negeri		Pendidikan Menengah Pertama	06°47'51.15" S 110°57'32.04" T	Kabupaten Kudus, Provinsi Jawa Tengah
1 Kudus, SMA Negeri		Pendidikan Menengah Umum	06°48'40.60" S 110°51'05.67" T	Kabupaten Kudus, Provinsi Jawa Tengah
2 Kudus, SMA Negeri		Pendidikan Menengah Umum	06°48'17.05" S 110°49'29.44" T	Kabupaten Kudus, Provinsi Jawa Tengah
Jember, Pasar		Pusat Perdagangan Tradisional (Pasar Eceran/ Grosir/Induk)	06°48'09.95" S 110°49'36.45" T	Kabupaten Kudus, Provinsi Jawa Tengah

### 1.9.15. Kabupaten Magelang

Nama Rupabumi	Nama Lain	Unsur Rupabumi	Koordinat	Keterangan Wilayah
Curug 17, Air Terjun		Air Terjun	07°38'34.32" S 110°13'09.41" T	Kabupaten Magelang, Provinsi Jawa Tengah
Gatak, Air Terjun		Air Terjun	07°28'38.65" S 110°05'26.58" T	Kabupaten Magelang, Provinsi Jawa Tengah
Gleyor, Curug		Air Terjun	07°26'10.34" S 110°08'46.98" T	Kabupaten Magelang, Provinsi Jawa Tengah
Sekar Langit, Air Terjun		Air Terjun	07°22'00.90" S 110°21'26.65" T	Kabupaten Magelang, Provinsi Jawa Tengah
Sigetik, Curug		Air Terjun	07°27'52.01" S 110°04'39.24" T	Kabupaten Magelang, Provinsi Jawa Tengah
Watuploso, Curug		Air Terjun	07°38'16.61" S 110°10'12.51" T	Kabupaten Magelang, Provinsi Jawa Tengah
Bale Gede, Bendung		Bendung/Pintu Air	07°26'27.71" S 110°08'38.67" T	Kabupaten Magelang, Provinsi Jawa Tengah
Batur, Candi		Candi	07°24'32.27" S 110°09'58.87" T	Kabupaten Magelang, Provinsi Jawa Tengah
Gunung Wukir, Candi	Candi Canggal, Candi Wukir	Candi	07°38'03.39" S 110°17'48.50" T	Kabupaten Magelang, Provinsi Jawa Tengah
Lumbung, Candi	Candi Lumbung Sengi	Candi	07°31'32.91" S 110°20'51.73" T	Kabupaten Magelang, Provinsi Jawa Tengah
Pawon, Candi		Candi	07°36'22.06" S 110°13'10.48" T	Kabupaten Magelang, Provinsi Jawa Tengah
Petung Ombo, Candi		Candi	07°26'06.65" S 110°10'13.66" T	Kabupaten Magelang, Provinsi Jawa Tengah
Wurung, Candi	Situs Plandi	Candi	07°33'50.60" S 110°13'12.45" T	Kabupaten Magelang, Provinsi Jawa Tengah
BKIA Aisyiyah Mungkid, Klinik Pratama		Fasilitas Kesehatan Lainnya	07°34'18.38" S 110°15'19.33" T	Kabupaten Magelang, Provinsi Jawa Tengah
NU Muntilan, Klinik		Fasilitas Kesehatan Lainnya	07°35'44.26" S 110°16'59.85" T	Kabupaten Magelang, Provinsi Jawa Tengah
PKU Muhammadiyah Secang, Klinik Pratama		Fasilitas Kesehatan Lainnya	07°24'15.36" S 110°14'21.65" T	Kabupaten Magelang, Provinsi Jawa Tengah
Sedayu, Klinik Pratama		Fasilitas Kesehatan Lainnya	07°34'44.16" S 110°17'31.29" T	Kabupaten Magelang, Provinsi Jawa Tengah
Beteng, Jembatan		Jembatan	07°35'46.11" S 110°08'10.06" T	Kabupaten Magelang, Provinsi Jawa Tengah
Kali Blongkeng, Jembatan		Jembatan	07°34'15.59" S 110°19'00.48" T	Kabupaten Magelang, Provinsi Jawa Tengah
Klatak, Jembatan	Jembatan Senowo Buntung	Jembatan	07°32'55.90" S 110°19'04.87" T	Kabupaten Magelang, Provinsi Jawa Tengah
Krajan, Jembatan		Jembatan	07°22'00.87" S 110°19'15.50" T	Kabupaten Magelang, Provinsi Jawa Tengah
Senowo, Jembatan		Jembatan	07°32'23.62" S 110°20'14.44" T	Kabupaten Magelang, Provinsi Jawa Tengah
Windusari, Kantor Camat	Kantor Camat Windusari	Kantor Camat	07°24'08.15" S 110°10'38.87" T	Kabupaten Magelang, Provinsi Jawa Tengah
Kabupaten Magelang, Kantor DPRD	DPRD Kabupaten Magelang	Kantor DPRD	07°35'29.73" S 110°13'08.68" T	Kabupaten Magelang, Provinsi Jawa Tengah
Adikarto, Kantor Kepala Desa		Kantor Kepala Desa	07°36'46.42" S 110°14'36.79" T	Kabupaten Magelang, Provinsi Jawa Tengah
Adipuro, Kantor Kepala Desa		Kantor Kepala Desa	07°25'28.97" S 110°05'15.33" T	Kabupaten Magelang, Provinsi Jawa Tengah



Nama Rupabumi	Nama Lain	Unsur Rupabumi	Koordinat	Keterangan Wilayah
Balekerto, Kantor Kepala Desa		Kantor Kepala Desa	07°28'51.98" S 110°09'33.53" T	Kabupaten Magelang, Provinsi Jawa Tengah
Balerejo, Kantor Kepala Desa		Kantor Kepala Desa	07°26'13.71" S 110°07'46.30" T	Kabupaten Magelang, Provinsi Jawa Tengah
Balesari, Kantor Kepala Desa		Kantor Kepala Desa	07°25'07.82" S 110°11'10.11" T	Kabupaten Magelang, Provinsi Jawa Tengah
Banaran, Kantor Kepala Desa		Kantor Kepala Desa	07°23'49.35" S 110°19'57.84" T	Kabupaten Magelang, Provinsi Jawa Tengah
Bandarsedayu, Kantor Kepala Desa		Kantor Kepala Desa	07°23'48.36" S 110°11'42.78" T	Kabupaten Magelang, Provinsi Jawa Tengah
Banjarharjo, Kantor Kepala Desa		Kantor Kepala Desa	07°33'26.47" S 110°08'06.31" T	Kabupaten Magelang, Provinsi Jawa Tengah
Banjarnegoro, Kantor Kepala Desa		Kantor Kepala Desa	07°30'44.22" S 110°11'47.57" T	Kabupaten Magelang, Provinsi Jawa Tengah
Banjarsari, Kantor Kepala Desa		Kantor Kepala Desa	07°20'23.64" S 110°21'00.05" T	Kabupaten Magelang, Provinsi Jawa Tengah
Banyuadem, Kantor Kepala Desa		Kantor Kepala Desa	07°36'01.64" S 110°20'14.29" T	Kabupaten Magelang, Provinsi Jawa Tengah
Banyudono, Kantor Kepala Desa		Kantor Kepala Desa	07°32'44.92" S 110°19'41.67" T	Kabupaten Magelang, Provinsi Jawa Tengah
Banyurojo, Kantor Kepala Desa		Kantor Kepala Desa	07°30'32.41" S 110°13'10.48" T	Kabupaten Magelang, Provinsi Jawa Tengah
Banyuroto, Kantor Kepala Desa		Kantor Kepala Desa	07°28'24.24" S 110°23'37.38" T	Kabupaten Magelang, Provinsi Jawa Tengah
Banyusari, Kantor Kepala Desa		Kantor Kepala Desa	07°26'58.02" S 110°16'52.59" T	Kabupaten Magelang, Provinsi Jawa Tengah
Banyusari, Kantor Kepala Desa		Kantor Kepala Desa	07°22'23.75" S 110°18'01.68" T	Kabupaten Magelang, Provinsi Jawa Tengah
Banyusidi, Kantor Kepala Desa		Kantor Kepala Desa	07°27'50.51" S 110°20'20.49" T	Kabupaten Magelang, Provinsi Jawa Tengah
Banyuurip, Kantor Kepala Desa		Kantor Kepala Desa	07°28'27.45" S 110°14'38.52" T	Kabupaten Magelang, Provinsi Jawa Tengah
Bateh, Kantor Kepala Desa		Kantor Kepala Desa	07°30'13.09" S 110°18'37.78" T	Kabupaten Magelang, Provinsi Jawa Tengah
Bawang, Kantor Kepala Desa		Kantor Kepala Desa	07°27'24.08" S 110°18'35.75" T	Kabupaten Magelang, Provinsi Jawa Tengah
Beseran, Kantor Kepala Desa		Kantor Kepala Desa	07°28'11.07" S 110°08'48.52" T	Kabupaten Magelang, Provinsi Jawa Tengah
Bigaran, Kantor Kepala Desa		Kantor Kepala Desa	07°38'55.51" S 110°14'39.59" T	Kabupaten Magelang, Provinsi Jawa Tengah
Bligo, Kantor Kepala Desa		Kantor Kepala Desa	07°41'27.80" S 110°16'17.00" T	Kabupaten Magelang, Provinsi Jawa Tengah
Blongkeng, Kantor Kepala Desa		Kantor Kepala Desa	07°38'16.64" S 110°15'19.95" T	Kabupaten Magelang, Provinsi Jawa Tengah
Bondowoso, Kantor Kepala Desa		Kantor Kepala Desa	07°32'13.55" S 110°12'39.28" T	Kabupaten Magelang, Provinsi Jawa Tengah
Bringin, Kantor Kepala Desa		Kantor Kepala Desa	07°35'21.60" S 110°19'17.82" T	Kabupaten Magelang, Provinsi Jawa Tengah
Bulurejo, Kantor Kepala Desa		Kantor Kepala Desa	07°30'01.49" S 110°12'10.57" T	Kabupaten Magelang, Provinsi Jawa Tengah
Bumirejo, Kantor Kepala Desa		Kantor Kepala Desa	07°28'34.19" S 110°08'43.32" T	Kabupaten Magelang, Provinsi Jawa Tengah
Candimulyo, Kantor Kepala Desa		Kantor Kepala Desa	07°29'23.61" S 110°16'39.17" T	Kabupaten Magelang, Provinsi Jawa Tengah
Candirejo, Kantor Kepala Desa		Kantor Kepala Desa	07°37'29.01" S 110°13'43.71" T	Kabupaten Magelang, Provinsi Jawa Tengah

<b>Nama Rupabumi</b>	<b>Nama Lain</b>	<b>Unsur Rupabumi</b>	<b>Koordinat</b>	<b>Keterangan Wilayah</b>
Candiretno, Kantor Kepala Desa		Kantor Kepala Desa	07°26'20.30" S 110°14'47.79" T	Kabupaten Magelang, Provinsi Jawa Tengah
Candisari, Kantor Kepala Desa		Kantor Kepala Desa	07°24'06.53" S 110°10'19.69" T	Kabupaten Magelang, Provinsi Jawa Tengah
Candisari, Kantor Kepala Desa		Kantor Kepala Desa	07°24'38.14" S 110°15'33.17" T	Kabupaten Magelang, Provinsi Jawa Tengah
Citrosono, Kantor Kepala Desa		Kantor Kepala Desa	07°21'30.48" S 110°20'07.28" T	Kabupaten Magelang, Provinsi Jawa Tengah
Dampit, Kantor Kepala Desa		Kantor Kepala Desa	07°24'43.76" S 110°06'52.84" T	Kabupaten Magelang, Provinsi Jawa Tengah
Daseh, Kantor Kepala Desa		Kantor Kepala Desa	07°26'54.51" S 110°18'43.56" T	Kabupaten Magelang, Provinsi Jawa Tengah
Dawung, Kantor Kepala Desa		Kantor Kepala Desa	07°26'34.67" S 110°15'46.46" T	Kabupaten Magelang, Provinsi Jawa Tengah
Deyangan, Kantor Kepala Desa		Kantor Kepala Desa	07°34'52.38" S 110°12'49.05" T	Kabupaten Magelang, Provinsi Jawa Tengah
Dlimas, Kantor Kepala Desa		Kantor Kepala Desa	07°27'12.41" S 110°16'00.44" T	Kabupaten Magelang, Provinsi Jawa Tengah
Donorejo, Kantor Kepala Desa		Kantor Kepala Desa	07°23'15.53" S 110°16'16.93" T	Kabupaten Magelang, Provinsi Jawa Tengah
Donorojo, Kantor Kepala Desa		Kantor Kepala Desa	07°33'15.78" S 110°12'57.31" T	Kabupaten Magelang, Provinsi Jawa Tengah
Gantang, Kantor Kepala Desa		Kantor Kepala Desa	07°30'21.78" S 110°21'10.87" T	Kabupaten Magelang, Provinsi Jawa Tengah
Gejagan, Kantor Kepala Desa		Kantor Kepala Desa	07°26'11.89" S 110°19'25.49" T	Kabupaten Magelang, Provinsi Jawa Tengah
Genito, Kantor Kepala Desa		Kantor Kepala Desa	07°23'51.60" S 110°09'28.44" T	Kabupaten Magelang, Provinsi Jawa Tengah
Girimulyo, Kantor Kepala Desa		Kantor Kepala Desa	07°24'55.78" S 110°07'40.09" T	Kabupaten Magelang, Provinsi Jawa Tengah
Girirejo, Kantor Kepala Desa		Kantor Kepala Desa	07°28'04.35" S 110°07'25.46" T	Kabupaten Magelang, Provinsi Jawa Tengah
Girirejo, Kantor Kepala Desa		Kantor Kepala Desa	07°27'02.83" S 110°14'29.93" T	Kabupaten Magelang, Provinsi Jawa Tengah
Giriwarno, Kantor Kepala Desa		Kantor Kepala Desa	07°27'57.79" S 110°08'09.49" T	Kabupaten Magelang, Provinsi Jawa Tengah
Giriwetan, Kantor Kepala Desa		Kantor Kepala Desa	07°25'12.40" S 110°17'46.71" T	Kabupaten Magelang, Provinsi Jawa Tengah
Giyanti, Kantor Kepala Desa		Kantor Kepala Desa	07°29'29.25" S 110°17'23.48" T	Kabupaten Magelang, Provinsi Jawa Tengah
Gondowangi, Kantor Kepala Desa		Kantor Kepala Desa	07°32'38.87" S 110°17'36.30" T	Kabupaten Magelang, Provinsi Jawa Tengah
Grabag, Kantor Kepala Desa		Kantor Kepala Desa	07°22'15.26" S 110°19'13.68" T	Kabupaten Magelang, Provinsi Jawa Tengah
Gunungsari, Kantor Kepala Desa		Kantor Kepala Desa	07°23'20.89" S 110°08'30.99" T	Kabupaten Magelang, Provinsi Jawa Tengah
Jambewangi, Kantor Kepala Desa		Kantor Kepala Desa	07°26'03.45" S 110°13'24.31" T	Kabupaten Magelang, Provinsi Jawa Tengah
Jamuskauman, Kantor Kepala Desa		Kantor Kepala Desa	07°38'46.96" S 110°16'57.76" T	Kabupaten Magelang, Provinsi Jawa Tengah
Jebengsari, Kantor Kepala Desa		Kantor Kepala Desa	07°34'02.67" S 110°07'31.00" T	Kabupaten Magelang, Provinsi Jawa Tengah
Jerukagung, Kantor Kepala Desa		Kantor Kepala Desa	07°36'34.02" S 110°20'40.65" T	Kabupaten Magelang, Provinsi Jawa Tengah
Jogomulyo, Kantor Kepala Desa		Kantor Kepala Desa	07°31'46.30" S 110°10'19.84" T	Kabupaten Magelang, Provinsi Jawa Tengah

<b>Nama Rupabumi</b>	<b>Nama Lain</b>	<b>Unsur Rupabumi</b>	<b>Koordinat</b>	<b>Keterangan Wilayah</b>
Jogonegoro, Kantor Kepala Desa		Kantor Kepala Desa	07°32'01.88" S 110°11'12.70" T	Kabupaten Magelang, Provinsi Jawa Tengah
Kadiluwih, Kantor Kepala Desa		Kantor Kepala Desa	07°37'53.87" S 110°18'17.09" T	Kabupaten Magelang, Provinsi Jawa Tengah
Kaliabu, Kantor Kepala Desa		Kantor Kepala Desa	07°32'56.20" S 110°05'02.61" T	Kabupaten Magelang, Provinsi Jawa Tengah
Kaliangkrik, Kantor Kepala Desa		Kantor Kepala Desa	07°27'48.54" S 110°06'50.43" T	Kabupaten Magelang, Provinsi Jawa Tengah
Kalijoso, Kantor Kepala Desa		Kantor Kepala Desa	07°23'50.96" S 110°08'52.16" T	Kabupaten Magelang, Provinsi Jawa Tengah
Kalijoso, Kantor Kepala Desa		Kantor Kepala Desa	07°25'09.60" S 110°13'15.90" T	Kabupaten Magelang, Provinsi Jawa Tengah
Kalikuto, Kantor Kepala Desa		Kantor Kepala Desa	07°22'45.98" S 110°16'32.53" T	Kabupaten Magelang, Provinsi Jawa Tengah
Kalinegoro, Kantor Kepala Desa		Kantor Kepala Desa	07°32'59.87" S 110°11'41.29" T	Kabupaten Magelang, Provinsi Jawa Tengah
Kalipucang, Kantor Kepala Desa		Kantor Kepala Desa	07°20'39.89" S 110°19'31.03" T	Kabupaten Magelang, Provinsi Jawa Tengah
Kalisari, Kantor Kepala Desa		Kantor Kepala Desa	07°33'20.97" S 110°08'33.23" T	Kabupaten Magelang, Provinsi Jawa Tengah
Kamongan, Kantor Kepala Desa		Kantor Kepala Desa	07°36'07.70" S 110°21'20.36" T	Kabupaten Magelang, Provinsi Jawa Tengah
Kaponan, Kantor Kepala Desa		Kantor Kepala Desa	07°26'17.49" S 110°22'48.58" T	Kabupaten Magelang, Provinsi Jawa Tengah
Kapuhan, Kantor Kepala Desa		Kantor Kepala Desa	07°31'03.43" S 110°21'34.11" T	Kabupaten Magelang, Provinsi Jawa Tengah
Kartoharjo, Kantor Kepala Desa		Kantor Kepala Desa	07°21'46.07" S 110°18'30.90" T	Kabupaten Magelang, Provinsi Jawa Tengah
Kebonagung, Kantor Kepala Desa		Kantor Kepala Desa	07°26'54.03" S 110°18'12.71" T	Kabupaten Magelang, Provinsi Jawa Tengah
Kebonlegi, Kantor Kepala Desa		Kantor Kepala Desa	07°25'13.81" S 110°06'54.45" T	Kabupaten Magelang, Provinsi Jawa Tengah
Kebonrejo, Kantor Kepala Desa		Kantor Kepala Desa	07°34'17.50" S 110°08'11.30" T	Kabupaten Magelang, Provinsi Jawa Tengah
Kebonrejo, Kantor Kepala Desa		Kantor Kepala Desa	07°30'02.07" S 110°17'00.48" T	Kabupaten Magelang, Provinsi Jawa Tengah
Keji, Kantor Kepala Desa		Kantor Kepala Desa	07°35'41.40" S 110°16'03.03" T	Kabupaten Magelang, Provinsi Jawa Tengah
Kembanglimus, Kantor Kepala Desa		Kantor Kepala Desa	07°35'50.45" S 110°11'01.44" T	Kabupaten Magelang, Provinsi Jawa Tengah
Kembaran, Kantor Kepala Desa		Kantor Kepala Desa	07°30'01.42" S 110°16'13.81" T	Kabupaten Magelang, Provinsi Jawa Tengah
Kenalan, Kantor Kepala Desa		Kantor Kepala Desa	07°38'41.54" S 110°13'45.41" T	Kabupaten Magelang, Provinsi Jawa Tengah
Kentengsari, Kantor Kepala Desa		Kantor Kepala Desa	07°23'02.11" S 110°10'11.48" T	Kabupaten Magelang, Provinsi Jawa Tengah
Ketangi, Kantor Kepala Desa		Kantor Kepala Desa	07°29'00.13" S 110°08'17.19" T	Kabupaten Magelang, Provinsi Jawa Tengah
Ketep, Kantor Kepala Desa		Kantor Kepala Desa	07°29'59.63" S 110°22'39.14" T	Kabupaten Magelang, Provinsi Jawa Tengah
Ketunggeng, Kantor Kepala Desa		Kantor Kepala Desa	07°34'15.83" S 110°18'34.21" T	Kabupaten Magelang, Provinsi Jawa Tengah
Klegen, Kantor Kepala Desa		Kantor Kepala Desa	07°24'11.91" S 110°17'51.92" T	Kabupaten Magelang, Provinsi Jawa Tengah
Klopo, Kantor Kepala Desa		Kantor Kepala Desa	07°26'16.85" S 110°16'13.19" T	Kabupaten Magelang, Provinsi Jawa Tengah

Nama Rupabumi	Nama Lain	Unsur Rupabumi	Koordinat	Keterangan Wilayah
Kradenan, Kantor Kepala Desa		Kantor Kepala Desa	07°36'44.59" S 110°19'24.02" T	Kabupaten Magelang, Provinsi Jawa Tengah
Krasak, Kantor Kepala Desa		Kantor Kepala Desa	07°33'34.80" S 110°06'14.62" T	Kabupaten Magelang, Provinsi Jawa Tengah
Lebak, Kantor Kepala Desa		Kantor Kepala Desa	07°25'50.12" S 110°17'34.11" T	Kabupaten Magelang, Provinsi Jawa Tengah
Losari, Kantor Kepala Desa		Kantor Kepala Desa	07°27'28.26" S 110°19'03.60" T	Kabupaten Magelang, Provinsi Jawa Tengah
Losari, Kantor Kepala Desa		Kantor Kepala Desa	07°20'01.33" S 110°20'18.85" T	Kabupaten Magelang, Provinsi Jawa Tengah
Maduretno, Kantor Kepala Desa		Kantor Kepala Desa	07°27'44.30" S 110°07'36.87" T	Kabupaten Magelang, Provinsi Jawa Tengah
Madyocondro, Kantor Kepala Desa		Kantor Kepala Desa	07°23'59.17" S 110°13'50.61" T	Kabupaten Magelang, Provinsi Jawa Tengah
Mangli, Kantor Kepala Desa		Kantor Kepala Desa	07°24'43.01" S 110°06'10.46" T	Kabupaten Magelang, Provinsi Jawa Tengah
Mangunrejo, Kantor Kepala Desa		Kantor Kepala Desa	07°26'22.23" S 110°18'32.65" T	Kabupaten Magelang, Provinsi Jawa Tengah
Mangunsari, Kantor kepala desa		Kantor Kepala Desa	07°32'26.97" S 110°17'44.65" T	Kabupaten Magelang, Provinsi Jawa Tengah
Margoyoso, Kantor Kepala Desa		Kantor Kepala Desa	07°34'04.25" S 110°04'42.68" T	Kabupaten Magelang, Provinsi Jawa Tengah
Mejing, Kantor Kepala Desa		Kantor Kepala Desa	07°29'20.83" S 110°15'09.16" T	Kabupaten Magelang, Provinsi Jawa Tengah
Menayu, Kantor Kepala Desa		Kantor Kepala Desa	07°35'44.45" S 110°15'00.98" T	Kabupaten Magelang, Provinsi Jawa Tengah
Menoreh, Kantor Kepala Desa		Kantor Kepala Desa	07°35'21.17" S 110°07'48.03" T	Kabupaten Magelang, Provinsi Jawa Tengah
Mertoyudan, Kantor Kepala Desa		Kantor Kepala Desa	07°30'44.33" S 110°13'47.00" T	Kabupaten Magelang, Provinsi Jawa Tengah
Mranggen, Kantor Kepala Desa		Kantor Kepala Desa	07°35'12.70" S 110°19'58.05" T	Kabupaten Magelang, Provinsi Jawa Tengah
Muneng, Kantor Kepala Desa		Kantor Kepala Desa	07°25'55.79" S 110°20'22.31" T	Kabupaten Magelang, Provinsi Jawa Tengah
Munggangsari, Kantor Kepala Desa		Kantor Kepala Desa	07°26'16.37" S 110°06'18.63" T	Kabupaten Magelang, Provinsi Jawa Tengah
Ngabean, Kantor Kepala Desa		Kantor Kepala Desa	07°23'02.87" S 110°13'55.76" T	Kabupaten Magelang, Provinsi Jawa Tengah
Ngablak, Kantor Kepala Desa		Kantor Kepala Desa	07°35'20.98" S 110°21'06.56" T	Kabupaten Magelang, Provinsi Jawa Tengah
Ngadipuro, Kantor Kepala Desa		Kantor Kepala Desa	07°33'40.43" S 110°19'19.49" T	Kabupaten Magelang, Provinsi Jawa Tengah
Ngadirejo, Kantor Kepala Desa		Kantor Kepala Desa	07°35'17.28" S 110°08'48.05" T	Kabupaten Magelang, Provinsi Jawa Tengah
Ngampeldento, Kantor Kepala Desa		Kantor Kepala Desa	07°32'22.36" S 110°07'29.25" T	Kabupaten Magelang, Provinsi Jawa Tengah
Ngargoretno, Kantor Kepala Desa		Kantor Kepala Desa	07°37'55.41" S 110°09'00.95" T	Kabupaten Magelang, Provinsi Jawa Tengah
Ngargosoko, Kantor Kepala Desa		Kantor Kepala Desa	07°34'42.71" S 110°20'45.33" T	Kabupaten Magelang, Provinsi Jawa Tengah
Ngargosoko, Kantor Kepala Desa		Kantor Kepala Desa	07°26'05.93" S 110°06'53.12" T	Kabupaten Magelang, Provinsi Jawa Tengah
Ngasem, Kantor Kepala Desa		Kantor Kepala Desa	07°28'28.19" S 110°14'08.76" T	Kabupaten Magelang, Provinsi Jawa Tengah
Ngasinan, Kantor Kepala Desa		Kantor Kepala Desa	07°23'01.10" S 110°20'17.80" T	Kabupaten Magelang, Provinsi Jawa Tengah

Nama Rupabumi	Nama Lain	Unsur Rupabumi	Koordinat	Keterangan Wilayah
Ngawonggo, Kantor Kepala Desa		Kantor Kepala Desa	07°28'08.26" S 110°06'17.47" T	Kabupaten Magelang, Provinsi Jawa Tengah
Ngendrokilo, Kantor Kepala Desa		Kantor Kepala Desa	07°27'07.95" S 110°07'16.40" T	Kabupaten Magelang, Provinsi Jawa Tengah
Nglumut, Kantor Kepala Desa		Kantor Kepala Desa	07°37'04.24" S 110°21'25.86" T	Kabupaten Magelang, Provinsi Jawa Tengah
Pabelan, Kantor Kepala Desa		Kantor Kepala Desa	07°34'23.97" S 110°15'27.35" T	Kabupaten Magelang, Provinsi Jawa Tengah
Pakis, Kantor Kepala Desa		Kantor Kepala Desa	07°27'06.62" S 110°20'01.87" T	Kabupaten Magelang, Provinsi Jawa Tengah
Pancuranmas, Kantor Kepala Desa		Kantor Kepala Desa	07°26'57.11" S 110°13'56.47" T	Kabupaten Magelang, Provinsi Jawa Tengah
Paremono, Kantor Kepala Desa		Kantor Kepala Desa	07°34'29.38" S 110°14'49.30" T	Kabupaten Magelang, Provinsi Jawa Tengah
Paripurno, Kantor Kepala Desa		Kantor Kepala Desa	07°36'56.10" S 110°08'59.90" T	Kabupaten Magelang, Provinsi Jawa Tengah
Pasangsari, Kantor Kepala Desa		Kantor Kepala Desa	07°26'01.07" S 110°08'35.60" T	Kabupaten Magelang, Provinsi Jawa Tengah
Pasuruhan, Kantor Kepala Desa		Kantor Kepala Desa	07°34'16.89" S 110°13'07.33" T	Kabupaten Magelang, Provinsi Jawa Tengah
Payaman, Kantor Kepala Desa		Kantor Kepala Desa	07°25'35.34" S 110°13'50.25" T	Kabupaten Magelang, Provinsi Jawa Tengah
Pengarengan, Kantor Kepala Desa		Kantor Kepala Desa	07°25'15.91" S 110°06'22.70" T	Kabupaten Magelang, Provinsi Jawa Tengah
Plosogede, Kantor Kepala Desa		Kantor Kepala Desa	07°38'03.36" S 110°16'03.48" T	Kabupaten Magelang, Provinsi Jawa Tengah
Podosoko, Kantor Kepala Desa		Kantor Kepala Desa	07°31'05.28" S 110°15'25.31" T	Kabupaten Magelang, Provinsi Jawa Tengah
Prajeksari, Kantor Kepala Desa		Kantor Kepala Desa	07°30'49.31" S 110°10'43.78" T	Kabupaten Magelang, Provinsi Jawa Tengah
Pucang, Kantor Kepala Desa		Kantor Kepala Desa	07°25'00.59" S 110°15'17.55" T	Kabupaten Magelang, Provinsi Jawa Tengah
Pucanganom, Kantor Kepala Desa		Kantor Kepala Desa	07°34'19.79" S 110°19'16.93" T	Kabupaten Magelang, Provinsi Jawa Tengah
Pucungsari, Kantor Kepala Desa		Kantor Kepala Desa	07°25'42.84" S 110°18'47.27" T	Kabupaten Magelang, Provinsi Jawa Tengah
Purwodadi, Kantor Kepala Desa		Kantor Kepala Desa	07°27'18.86" S 110°14'55.88" T	Kabupaten Magelang, Provinsi Jawa Tengah
Purworejo, Kantor Kepala Desa		Kantor Kepala Desa	07°28'24.62" S 110°17'19.11" T	Kabupaten Magelang, Provinsi Jawa Tengah
Rambeanak, Kantor Kepala Desa		Kantor Kepala Desa	07°34'58.11" S 110°13'33.50" T	Kabupaten Magelang, Provinsi Jawa Tengah
Rejosari, Kantor Kepala Desa		Kantor Kepala Desa	07°26'17.80" S 110°11'34.09" T	Kabupaten Magelang, Provinsi Jawa Tengah
Rejosari, Kantor Kepala Desa		Kantor Kepala Desa	07°27'09.30" S 110°18'32.77" T	Kabupaten Magelang, Provinsi Jawa Tengah
Salam, Kantor Kepala Desa		Kantor Kepala Desa	07°38'27.84" S 110°19'20.27" T	Kabupaten Magelang, Provinsi Jawa Tengah
Salam, Kantor Kepala Desa		Kantor Kepala Desa	07°24'34.36" S 110°18'41.60" T	Kabupaten Magelang, Provinsi Jawa Tengah
Salaman, Kantor Kepala Desa		Kantor Kepala Desa	07°34'51.33" S 110°07'56.25" T	Kabupaten Magelang, Provinsi Jawa Tengah
Sambeng, Kantor Kepala Desa		Kantor Kepala Desa	07°38'21.96" S 110°14'36.88" T	Kabupaten Magelang, Provinsi Jawa Tengah
Sawangan, Kantor Kepala Desa		Kantor Kepala Desa	07°32'13.43" S 110°18'53.68" T	Kabupaten Magelang, Provinsi Jawa Tengah

Nama Rupabumi	Nama Lain	Unsur Rupabumi	Koordinat	Keterangan Wilayah
Sedayu, Kantor Kepala Desa		Kantor Kepala Desa	07°34'49.56" S 110°17'12.68" T	Kabupaten Magelang, Provinsi Jawa Tengah
Selomoyo, Kantor Kepala Desa		Kantor Kepala Desa	07°26'39.60" S 110°07'32.43" T	Kabupaten Magelang, Provinsi Jawa Tengah
Semen, Kantor Kepala Desa		Kantor Kepala Desa	07°23'17.59" S 110°12'08.05" T	Kabupaten Magelang, Provinsi Jawa Tengah
Sengi, Kantor Kepala Desa		Kantor Kepala Desa	07°31'29.97" S 110°21'44.31" T	Kabupaten Magelang, Provinsi Jawa Tengah
Sidoagung, Kantor Kepala Desa		Kantor Kepala Desa	07°33'11.92" S 110°10'01.04" T	Kabupaten Magelang, Provinsi Jawa Tengah
Sidogede, Kantor Kepala Desa		Kantor Kepala Desa	07°20'59.30" S 110°19'20.92" T	Kabupaten Magelang, Provinsi Jawa Tengah
Sidomulyo, Kantor Kepala Desa		Kantor Kepala Desa	07°34'25.15" S 110°09'08.54" T	Kabupaten Magelang, Provinsi Jawa Tengah
Sidorejo, Kantor Kepala Desa		Kantor Kepala Desa	07°27'23.74" S 110°11'41.55" T	Kabupaten Magelang, Provinsi Jawa Tengah
Sidorejo, Kantor Kepala Desa		Kantor Kepala Desa	07°28'06.00" S 110°16'07.95" T	Kabupaten Magelang, Provinsi Jawa Tengah
Sidosari, Kantor Kepala Desa		Kantor Kepala Desa	07°32'33.58" S 110°07'03.74" T	Kabupaten Magelang, Provinsi Jawa Tengah
Somokaton, Kantor Kepala Desa		Kantor Kepala Desa	07°39'34.72" S 110°17'41.01" T	Kabupaten Magelang, Provinsi Jawa Tengah
Sonorejo, Kantor Kepala Desa		Kantor Kepala Desa	07°28'58.56" S 110°18'27.47" T	Kabupaten Magelang, Provinsi Jawa Tengah
Soronalan, Kantor Kepala Desa		Kantor Kepala Desa	07°29'52.39" S 110°20'10.57" T	Kabupaten Magelang, Provinsi Jawa Tengah
Soroyudan, Kantor Kepala Desa		Kantor Kepala Desa	07°28'04.41" S 110°17'20.82" T	Kabupaten Magelang, Provinsi Jawa Tengah
Sriwedari, Kantor Kepala Desa		Kantor Kepala Desa	07°37'08.30" S 110°15'17.92" T	Kabupaten Magelang, Provinsi Jawa Tengah
Sriwedari, Kantor Kepala Desa		Kantor Kepala Desa	07°33'55.42" S 110°06'40.67" T	Kabupaten Magelang, Provinsi Jawa Tengah
Srumbung, Kantor Kepala Desa		Kantor Kepala Desa	07°36'04.30" S 110°19'17.38" T	Kabupaten Magelang, Provinsi Jawa Tengah
Sudimoro, Kantor Kepala Desa		Kantor Kepala Desa	07°37'17.04" S 110°20'27.52" T	Kabupaten Magelang, Provinsi Jawa Tengah
Sukorejo, Kantor Kepala Desa		Kantor Kepala Desa	07°27'13.88" S 110°17'42.24" T	Kabupaten Magelang, Provinsi Jawa Tengah
Sukorejo, Kantor Kepala Desa		Kantor Kepala Desa	07°31'58.66" S 110°12'00.93" T	Kabupaten Magelang, Provinsi Jawa Tengah
Sumberarum, Kantor Kepala Desa		Kantor Kepala Desa	07°33'00.48" S 110°10'26.15" T	Kabupaten Magelang, Provinsi Jawa Tengah
Sumurarum, Kantor Kepala Desa		Kantor Kepala Desa	07°22'49.97" S 110°19'26.64" T	Kabupaten Magelang, Provinsi Jawa Tengah
Surodadi, Kantor Kepala Desa		Kantor Kepala Desa	07°28'27.98" S 110°18'23.61" T	Kabupaten Magelang, Provinsi Jawa Tengah
Surojoyo, Kantor Kepala Desa		Kantor Kepala Desa	07°29'37.14" S 110°16'19.41" T	Kabupaten Magelang, Provinsi Jawa Tengah
Tampingan, Kantor Kepala Desa		Kantor Kepala Desa	07°29'00.88" S 110°14'55.71" T	Kabupaten Magelang, Provinsi Jawa Tengah
Tampirwetan, Kantor Kepala Desa		Kantor Kepala Desa	07°31'31.02" S 110°16'10.52" T	Kabupaten Magelang, Provinsi Jawa Tengah
Tanggulrejo, Kantor Kepala Desa		Kantor Kepala Desa	07°33'27.51" S 110°09'21.41" T	Kabupaten Magelang, Provinsi Jawa Tengah
Tanjung, Kantor Kepala Desa		Kantor Kepala Desa	07°36'56.60" S 110°14'44.93" T	Kabupaten Magelang, Provinsi Jawa Tengah



Nama Rupabumi	Nama Lain	Unsur Rupabumi	Koordinat	Keterangan Wilayah
Tanjunganom, Kantor Kepala Desa		Kantor Kepala Desa	07°33'10.61" S 110°07'41.65" T	Kabupaten Magelang, Provinsi Jawa Tengah
Tanjungsari, Kantor Kepala Desa		Kantor Kepala Desa	07°25'22.84" S 110°08'04.14" T	Kabupaten Magelang, Provinsi Jawa Tengah
Tegalarum, Kantor Kepala Desa		Kantor Kepala Desa	07°35'34.34" S 110°10'07.04" T	Kabupaten Magelang, Provinsi Jawa Tengah
Tegalrandu, Kantor Kepala Desa		Kantor Kepala Desa	07°34'07.00" S 110°20'50.61" T	Kabupaten Magelang, Provinsi Jawa Tengah
Tegalsari, Kantor Kepala Desa		Kantor Kepala Desa	07°30'55.94" S 110°16'07.62" T	Kabupaten Magelang, Provinsi Jawa Tengah
Temanggung, Kantor Kepala Desa		Kantor Kepala Desa	07°27'46.25" S 110°05'46.21" T	Kabupaten Magelang, Provinsi Jawa Tengah
Tembelang, Kantor Kepala Desa		Kantor Kepala Desa	07°28'52.94" S 110°17'36.37" T	Kabupaten Magelang, Provinsi Jawa Tengah
Tempurejo, Kantor Kepala Desa		Kantor Kepala Desa	07°31'41.66" S 110°10'39.42" T	Kabupaten Magelang, Provinsi Jawa Tengah
Tempursari, Kantor Kepala Desa		Kantor Kepala Desa	07°29'00.93" S 110°16'51.37" T	Kabupaten Magelang, Provinsi Jawa Tengah
Tirtosari, Kantor Kepala Desa		Kantor Kepala Desa	07°31'46.56" S 110°17'03.59" T	Kabupaten Magelang, Provinsi Jawa Tengah
Tlogorejo, Kantor Kepala Desa		Kantor Kepala Desa	07°22'16.06" S 110°21'03.65" T	Kabupaten Magelang, Provinsi Jawa Tengah
Trenten, Kantor Kepala Desa		Kantor Kepala Desa	07°29'43.44" S 110°18'19.85" T	Kabupaten Magelang, Provinsi Jawa Tengah
Tugurejo, Kantor Kepala Desa		Kantor Kepala Desa	07°30'35.36" S 110°10'00.31" T	Kabupaten Magelang, Provinsi Jawa Tengah
Umbulsari, Kantor Kepala Desa		Kantor Kepala Desa	07°23'24.06" S 110°11'02.90" T	Kabupaten Magelang, Provinsi Jawa Tengah
Wates, Kantor Kepala Desa		Kantor Kepala Desa	07°33'42.88" S 110°20'01.08" T	Kabupaten Magelang, Provinsi Jawa Tengah
Windusari, Kantor Kepala Desa		Kantor Kepala Desa	07°24'08.83" S 110°11'02.76" T	Kabupaten Magelang, Provinsi Jawa Tengah
Wonokerto, Kantor Kepala Desa		Kantor Kepala Desa	07°26'40.04" S 110°15'23.30" T	Kabupaten Magelang, Provinsi Jawa Tengah
Wonolelo, Kantor Kepala Desa		Kantor Kepala Desa	07°29'42.16" S 110°23'29.54" T	Kabupaten Magelang, Provinsi Jawa Tengah
Wonoroto, Kantor Kepala Desa		Kantor Kepala Desa	07°24'41.14" S 110°08'28.74" T	Kabupaten Magelang, Provinsi Jawa Tengah
Wringinputih, Kantor Kepala Desa		Kantor Kepala Desa	07°35'23.70" S 110°11'21.39" T	Kabupaten Magelang, Provinsi Jawa Tengah
Wulunggunung, Kantor Kepala Desa		Kantor Kepala Desa	07°28'16.97" S 110°23'01.63" T	Kabupaten Magelang, Provinsi Jawa Tengah
Muntilan, Hok An Kiong		Kelenteng	07°34'59.74" S 110°17'12.07" T	Kabupaten Magelang, Provinsi Jawa Tengah
Haji Widayat, Museum		Museum	07°36'00.81" S 110°13'24.20" T	Kabupaten Magelang, Provinsi Jawa Tengah
Karmawibhangga, Museum	Museum Borobudur	Museum	07°36'14.44" S 110°12'17.21" T	Kabupaten Magelang, Provinsi Jawa Tengah
Misi Muntilan, Museum	Museum Misi Muntilan Pusat Animasi Misioner (MMM PAM)	Museum	07°34'53.35" S 110°17'34.78" T	Kabupaten Magelang, Provinsi Jawa Tengah
Samudra Raksa, Museum		Museum	07°36'16.70" S 110°12'12.30" T	Kabupaten Magelang, Provinsi Jawa Tengah
Vulkanologi, Museum		Museum	07°29'39.92" S 110°22'54.13" T	Kabupaten Magelang, Provinsi Jawa Tengah

Nama Rupabumi	Nama Lain	Unsur Rupabumi	Koordinat	Keterangan Wilayah
Wayang, Museum	Museum Wayang Sasana Gunarasa	Museum	07°36'18.56" S 110°12'56.47" T	Kabupaten Magelang, Provinsi Jawa Tengah
Marmer Indonesia, Museum Alam		Pariwisata/ Rekreasi Pegunungan	07°38'03.47" S 110°09'34.57" T	Kabupaten Magelang, Provinsi Jawa Tengah
Al Muhajirin, TK IT		Pendidikan Anak Usia Dini	07°32'01.17" S 110°19'47.66" T	Kabupaten Magelang, Provinsi Jawa Tengah
Dahlia, KB		Pendidikan Anak Usia Dini	07°39'08.11" S 110°16'12.67" T	Kabupaten Magelang, Provinsi Jawa Tengah
Harapan Bangsa, KB		Pendidikan Anak Usia Dini	07°27'58.98" S 110°23'30.44" T	Kabupaten Magelang, Provinsi Jawa Tengah
Pertiwi Bina Putra, TK		Pendidikan Anak Usia Dini	07°32'23.07" S 110°07'29.33" T	Kabupaten Magelang, Provinsi Jawa Tengah
Pertiwi Gejagan, TK		Pendidikan Anak Usia Dini	07°26'11.39" S 110°19'26.30" T	Kabupaten Magelang, Provinsi Jawa Tengah
Pertiwi II Kapuhan, TK		Pendidikan Anak Usia Dini	07°30'29.56" S 110°21'49.99" T	Kabupaten Magelang, Provinsi Jawa Tengah
Pertiwi Kalisalak, TK		Pendidikan Anak Usia Dini	07°34'57.42" S 110°06'53.50" T	Kabupaten Magelang, Provinsi Jawa Tengah
Pertiwi Kenalan, TK		Pendidikan Anak Usia Dini	07°26'14.38" S 110°23'52.24" T	Kabupaten Magelang, Provinsi Jawa Tengah
Pertiwi Mangunsari, TK		Pendidikan Anak Usia Dini	07°32'31.05" S 110°17'03.84" T	Kabupaten Magelang, Provinsi Jawa Tengah
Pertiwi Margoyoso, TK		Pendidikan Anak Usia Dini	07°34'04.67" S 110°04'42.29" T	Kabupaten Magelang, Provinsi Jawa Tengah
Pertiwi Pakunden 1, TK		Pendidikan Anak Usia Dini	07°40'24.86" S 110°17'03.03" T	Kabupaten Magelang, Provinsi Jawa Tengah
Pertiwi Somokaton 1, TK		Pendidikan Anak Usia Dini	07°40'03.02" S 110°17'21.32" T	Kabupaten Magelang, Provinsi Jawa Tengah
PGRI Banyusidi, TK		Pendidikan Anak Usia Dini	07°27'38.53" S 110°20'22.21" T	Kabupaten Magelang, Provinsi Jawa Tengah
PGRI Bawang, TK		Pendidikan Anak Usia Dini	07°27'24.80" S 110°18'33.57" T	Kabupaten Magelang, Provinsi Jawa Tengah
PGRI Kajangkoso, TK		Pendidikan Anak Usia Dini	07°26'27.65" S 110°19'56.58" T	Kabupaten Magelang, Provinsi Jawa Tengah
1 Magelang, MI Negeri		Pendidikan Dasar	07°31'22.69" S 110°14'07.58" T	Kabupaten Magelang, Provinsi Jawa Tengah
Adikarto 2, SD Negeri		Pendidikan Dasar	07°36'45.83" S 110°14'37.74" T	Kabupaten Magelang, Provinsi Jawa Tengah
Al Falah Kiangkrik, MI Swasta		Pendidikan Dasar	07°27'41.91" S 110°06'48.73" T	Kabupaten Magelang, Provinsi Jawa Tengah
Al Firdaus, SD Islam		Pendidikan Dasar	07°30'39.73" S 110°11'55.90" T	Kabupaten Magelang, Provinsi Jawa Tengah
Al Hidayah, MI Swasta		Pendidikan Dasar	07°26'12.35" S 110°07'48.18" T	Kabupaten Magelang, Provinsi Jawa Tengah
Al Huda Bumirejo, MI Swasta		Pendidikan Dasar	07°28'28.99" S 110°08'47.94" T	Kabupaten Magelang, Provinsi Jawa Tengah
Al Huda Ngendrokilo, MI Swasta		Pendidikan Dasar	07°27'06.88" S 110°07'11.93" T	Kabupaten Magelang, Provinsi Jawa Tengah
Al Iman Ngawonggo, MI Swasta		Pendidikan Dasar	07°27'28.57" S 110°06'17.62" T	Kabupaten Magelang, Provinsi Jawa Tengah
Al Islam Balesari, MI Swasta		Pendidikan Dasar	07°25'09.28" S 110°11'03.86" T	Kabupaten Magelang, Provinsi Jawa Tengah
Al Islam Banjarharjo, MI Swasta		Pendidikan Dasar	07°33'26.39" S 110°08'06.69" T	Kabupaten Magelang, Provinsi Jawa Tengah



Nama Rupabumi	Nama Lain	Unsur Rupabumi	Koordinat	Keterangan Wilayah
Al Islam Jamuskauman, MI Swasta		Pendidikan Dasar	07°38'44.47" S 110°17'24.21" T	Kabupaten Magelang, Provinsi Jawa Tengah
Al Islam Kaliabu, MI Swasta		Pendidikan Dasar	07°32'43.12" S 110°04'57.83" T	Kabupaten Magelang, Provinsi Jawa Tengah
Al Islam Kalisalak, MI Swasta		Pendidikan Dasar	07°34'50.80" S 110°07'10.92" T	Kabupaten Magelang, Provinsi Jawa Tengah
Al Umar Ngargosoka, SD Islam		Pendidikan Dasar	07°34'41.33" S 110°20'56.86" T	Kabupaten Magelang, Provinsi Jawa Tengah
Al-Huda Pasuruhan, MI Swasta		Pendidikan Dasar	07°34'11.61" S 110°12'13.55" T	Kabupaten Magelang, Provinsi Jawa Tengah
Al-Iman Margoyoso, MI Swasta		Pendidikan Dasar	07°33'49.49" S 110°04'55.37" T	Kabupaten Magelang, Provinsi Jawa Tengah
Al-Islam Kembangkuning, MI Swasta		Pendidikan Dasar	07°25'38.29" S 110°11'17.20" T	Kabupaten Magelang, Provinsi Jawa Tengah
Al-Ma'arif Bumiharjo, MI		Pendidikan Dasar	07°35'27.60" S 110°11'55.67" T	Kabupaten Magelang, Provinsi Jawa Tengah
An Nur Deyangan, MI Swasta		Pendidikan Dasar	07°34'52.39" S 110°12'21.45" T	Kabupaten Magelang, Provinsi Jawa Tengah
Ar-Rosyidin Kebonrejo, MI Swasta		Pendidikan Dasar	07°30'01.51" S 110°16'45.91" T	Kabupaten Magelang, Provinsi Jawa Tengah
Arrosyidin Madyocondro, MI Swasta		Pendidikan Dasar	07°23'49.51" S 110°13'15.18" T	Kabupaten Magelang, Provinsi Jawa Tengah
Arrosyidin Surojoyo, MI Swasta		Pendidikan Dasar	07°29'49.52" S 110°15'32.16" T	Kabupaten Magelang, Provinsi Jawa Tengah
Arrosyidin Tampirkulon, MI Swasta		Pendidikan Dasar	07°31'52.76" S 110°15'00.23" T	Kabupaten Magelang, Provinsi Jawa Tengah
Babussalam, MI Swasta		Pendidikan Dasar	07°25'57.42" S 110°08'38.87" T	Kabupaten Magelang, Provinsi Jawa Tengah
Balekerto, SD Negeri		Pendidikan Dasar	07°28'33.97" S 110°09'13.15" T	Kabupaten Magelang, Provinsi Jawa Tengah
Balerejo, SD Negeri		Pendidikan Dasar	07°26'10.35" S 110°07'42.69" T	Kabupaten Magelang, Provinsi Jawa Tengah
Banaran 1, SD Negeri		Pendidikan Dasar	07°23'50.24" S 110°19'59.53" T	Kabupaten Magelang, Provinsi Jawa Tengah
Bandarsedayu, SD Negeri		Pendidikan Dasar	07°23'44.80" S 110°11'35.30" T	Kabupaten Magelang, Provinsi Jawa Tengah
Banjarejo, SD Negeri		Pendidikan Dasar	07°27'41.45" S 110°08'47.09" T	Kabupaten Magelang, Provinsi Jawa Tengah
Banjarharjo, SD Negeri		Pendidikan Dasar	07°33'22.13" S 110°08'03.60" T	Kabupaten Magelang, Provinsi Jawa Tengah
Banjarnegoro 1, SD Negeri		Pendidikan Dasar	07°31'26.38" S 110°11'37.50" T	Kabupaten Magelang, Provinsi Jawa Tengah
Banjarnegoro 2, SD Negeri		Pendidikan Dasar	07°30'26.08" S 110°12'08.31" T	Kabupaten Magelang, Provinsi Jawa Tengah
Banjarnegoro 3, SD Negeri		Pendidikan Dasar	07°30'38.27" S 110°11'36.65" T	Kabupaten Magelang, Provinsi Jawa Tengah
Banyakan, SD Negeri		Pendidikan Dasar	07°30'46.23" S 110°13'05.65" T	Kabupaten Magelang, Provinsi Jawa Tengah
Banyuadem, SD Negeri		Pendidikan Dasar	07°36'02.31" S 110°20'15.51" T	Kabupaten Magelang, Provinsi Jawa Tengah
Banyudono 1, SD Negeri		Pendidikan Dasar	07°32'37.73" S 110°19'52.92" T	Kabupaten Magelang, Provinsi Jawa Tengah
Banyudono 2, SD Negeri		Pendidikan Dasar	07°32'52.31" S 110°18'54.17" T	Kabupaten Magelang, Provinsi Jawa Tengah
Banyudono 4, SD Negeri		Pendidikan Dasar	07°32'43.06" S 110°19'41.00" T	Kabupaten Magelang, Provinsi Jawa Tengah

Nama Rupabumi	Nama Lain	Unsur Rupabumi	Koordinat	Keterangan Wilayah
Banyurojo 2, SD Negeri		Pendidikan Dasar	07°30'34.33" S 110°12'21.41" T	Kabupaten Magelang, Provinsi Jawa Tengah
Banyusari, SD Negeri		Pendidikan Dasar	07°26'58.72" S 110°16'53.30" T	Kabupaten Magelang, Provinsi Jawa Tengah
Banyusari, SD Negeri		Pendidikan Dasar	07°22'30.54" S 110°17'54.07" T	Kabupaten Magelang, Provinsi Jawa Tengah
Banyusidi, SD Negeri		Pendidikan Dasar	07°27'36.67" S 110°20'22.91" T	Kabupaten Magelang, Provinsi Jawa Tengah
Banyuurip 1, SD Negeri		Pendidikan Dasar	07°28'20.34" S 110°14'34.31" T	Kabupaten Magelang, Provinsi Jawa Tengah
Banyuurip 2, SD Negeri		Pendidikan Dasar	07°28'44.20" S 110°14'18.32" T	Kabupaten Magelang, Provinsi Jawa Tengah
Bawang 1, SD Negeri		Pendidikan Dasar	07°27'24.33" S 110°18'34.44" T	Kabupaten Magelang, Provinsi Jawa Tengah
Beseran, SD Negeri		Pendidikan Dasar	07°28'09.50" S 110°08'53.70" T	Kabupaten Magelang, Provinsi Jawa Tengah
Bigaran, SD Negeri		Pendidikan Dasar	07°39'02.39" S 110°14'36.04" T	Kabupaten Magelang, Provinsi Jawa Tengah
Bina Anak Sholeh, SD IT		Pendidikan Dasar	07°30'17.06" S 110°11'56.89" T	Kabupaten Magelang, Provinsi Jawa Tengah
Bligo 1, SD Negeri		Pendidikan Dasar	07°40'37.42" S 110°16'08.59" T	Kabupaten Magelang, Provinsi Jawa Tengah
Bligo 3, SD Negeri		Pendidikan Dasar	07°41'30.91" S 110°16'14.84" T	Kabupaten Magelang, Provinsi Jawa Tengah
Borobudur 1, SD Negeri		Pendidikan Dasar	07°35'56.17" S 110°12'16.60" T	Kabupaten Magelang, Provinsi Jawa Tengah
Borobudur 2, SD Negeri		Pendidikan Dasar	07°35'57.63" S 110°12'33.90" T	Kabupaten Magelang, Provinsi Jawa Tengah
Bulurejo 1, SD Negeri		Pendidikan Dasar	07°30'11.30" S 110°12'15.15" T	Kabupaten Magelang, Provinsi Jawa Tengah
Bumiharjo, SD Negeri		Pendidikan Dasar	07°35'32.01" S 110°11'59.24" T	Kabupaten Magelang, Provinsi Jawa Tengah
Candimulyo 1, SD Negeri		Pendidikan Dasar	07°29'30.80" S 110°16'20.53" T	Kabupaten Magelang, Provinsi Jawa Tengah
Candimulyo 2, SD Negeri		Pendidikan Dasar	07°29'30.48" S 110°16'17.32" T	Kabupaten Magelang, Provinsi Jawa Tengah
Candisari, SD Negeri		Pendidikan Dasar	07°24'05.87" S 110°10'15.27" T	Kabupaten Magelang, Provinsi Jawa Tengah
Congkrang 1, SD Negeri		Pendidikan Dasar	07°36'22.01" S 110°15'17.61" T	Kabupaten Magelang, Provinsi Jawa Tengah
Dampit, SD Negeri		Pendidikan Dasar	07°24'48.98" S 110°06'51.45" T	Kabupaten Magelang, Provinsi Jawa Tengah
Daseh, SD Negeri		Pendidikan Dasar	07°26'53.76" S 110°19'00.06" T	Kabupaten Magelang, Provinsi Jawa Tengah
Deyangan 1, SD Negeri		Pendidikan Dasar	07°34'26.93" S 110°13'12.24" T	Kabupaten Magelang, Provinsi Jawa Tengah
Deyangan 2, SD Negeri		Pendidikan Dasar	07°35'18.91" S 110°12'52.02" T	Kabupaten Magelang, Provinsi Jawa Tengah
Dlimas, SD Negeri		Pendidikan Dasar	07°27'13.37" S 110°16'04.29" T	Kabupaten Magelang, Provinsi Jawa Tengah
Dukun 1, SD Negeri		Pendidikan Dasar	07°33'17.78" S 110°20'04.11" T	Kabupaten Magelang, Provinsi Jawa Tengah
Dukun 2, SD Negeri		Pendidikan Dasar	07°33'07.02" S 110°20'24.12" T	Kabupaten Magelang, Provinsi Jawa Tengah
Dukun 3, SD Negeri		Pendidikan Dasar	07°32'51.99" S 110°20'51.06" T	Kabupaten Magelang, Provinsi Jawa Tengah

Nama Rupabumi	Nama Lain	Unsur Rupabumi	Koordinat	Keterangan Wilayah
Dukun 4, SD Negeri		Pendidikan Dasar	07°32'26.07" S 110°20'50.18" T	Kabupaten Magelang, Provinsi Jawa Tengah
Gandusari 1, SD Negeri		Pendidikan Dasar	07°26'55.42" S 110°11'26.91" T	Kabupaten Magelang, Provinsi Jawa Tengah
Gandusari 2, SD Negeri		Pendidikan Dasar	07°27'00.21" S 110°11'33.92" T	Kabupaten Magelang, Provinsi Jawa Tengah
Gantang 1, SD Negeri		Pendidikan Dasar	07°30'20.67" S 110°21'11.00" T	Kabupaten Magelang, Provinsi Jawa Tengah
Geger, SD Negeri		Pendidikan Dasar	07°27'20.22" S 110°14'18.79" T	Kabupaten Magelang, Provinsi Jawa Tengah
Gejagan, SD Negeri		Pendidikan Dasar	07°26'11.94" S 110°19'26.92" T	Kabupaten Magelang, Provinsi Jawa Tengah
Girirejo, SD Negeri		Pendidikan Dasar	07°28'34.83" S 110°08'06.29" T	Kabupaten Magelang, Provinsi Jawa Tengah
Girirejo, SD Negeri		Pendidikan Dasar	07°27'03.92" S 110°14'29.27" T	Kabupaten Magelang, Provinsi Jawa Tengah
Giriwarno, SD Negeri		Pendidikan Dasar	07°27'57.60" S 110°08'07.99" T	Kabupaten Magelang, Provinsi Jawa Tengah
Giyanti, SD Negeri		Pendidikan Dasar	07°29'28.89" S 110°17'24.76" T	Kabupaten Magelang, Provinsi Jawa Tengah
Gondangrejo, SD Negeri		Pendidikan Dasar	07°24'51.43" S 110°12'13.39" T	Kabupaten Magelang, Provinsi Jawa Tengah
Gondangsari 1, SD Negeri		Pendidikan Dasar	07°25'41.63" S 110°23'19.37" T	Kabupaten Magelang, Provinsi Jawa Tengah
Gondosuli 1, SD Negeri		Pendidikan Dasar	07°33'54.60" S 110°17'21.53" T	Kabupaten Magelang, Provinsi Jawa Tengah
Gondosuli 2, SD Negeri		Pendidikan Dasar	07°33'30.67" S 110°17'56.81" T	Kabupaten Magelang, Provinsi Jawa Tengah
Gunungsari, SD Negeri		Pendidikan Dasar	07°23'19.83" S 110°08'31.67" T	Kabupaten Magelang, Provinsi Jawa Tengah
Guppi Bringin, MI Swasta		Pendidikan Dasar	07°35'20.86" S 110°18'32.20" T	Kabupaten Magelang, Provinsi Jawa Tengah
Hidayatul Muhtadin, MI Swasta		Pendidikan Dasar	07°24'45.40" S 110°08'26.38" T	Kabupaten Magelang, Provinsi Jawa Tengah
Islamiyah Temanggung 2, MI Swasta		Pendidikan Dasar	07°27'04.93" S 110°05'28.74" T	Kabupaten Magelang, Provinsi Jawa Tengah
Jambewangi, SD Negeri		Pendidikan Dasar	07°25'39.36" S 110°22'20.09" T	Kabupaten Magelang, Provinsi Jawa Tengah
Jambewangi, SD Negeri		Pendidikan Dasar	07°26'02.76" S 110°13'26.10" T	Kabupaten Magelang, Provinsi Jawa Tengah
Jamblangan, SD Negeri		Pendidikan Dasar	07°35'31.67" S 110°18'44.45" T	Kabupaten Magelang, Provinsi Jawa Tengah
Jamus 1, SD Negeri		Pendidikan Dasar	07°38'47.96" S 110°16'56.59" T	Kabupaten Magelang, Provinsi Jawa Tengah
Jamus 2, SD Negeri		Pendidikan Dasar	07°38'19.54" S 110°16'29.26" T	Kabupaten Magelang, Provinsi Jawa Tengah
Jati 1, SD Negeri		Pendidikan Dasar	07°31'02.77" S 110°20'00.70" T	Kabupaten Magelang, Provinsi Jawa Tengah
Jati 2, SD Negeri		Pendidikan Dasar	07°30'22.98" S 110°20'24.28" T	Kabupaten Magelang, Provinsi Jawa Tengah
Jati 3, SD Negeri		Pendidikan Dasar	07°29'59.62" S 110°21'02.89" T	Kabupaten Magelang, Provinsi Jawa Tengah
Jerukagung 1, SD Negeri		Pendidikan Dasar	07°36'32.25" S 110°20'39.30" T	Kabupaten Magelang, Provinsi Jawa Tengah
Jogonegoro 1, SD Negeri		Pendidikan Dasar	07°32'05.52" S 110°11'05.33" T	Kabupaten Magelang, Provinsi Jawa Tengah

Nama Rupabumi	Nama Lain	Unsur Rupabumi	Koordinat	Keterangan Wilayah
Kadiluwih, SD Negeri		Pendidikan Dasar	07°37'48.11" S 110°18'30.81" T	Kabupaten Magelang, Provinsi Jawa Tengah
Kajangkoso, SD Negeri		Pendidikan Dasar	07°26'27.65" S 110°19'55.39" T	Kabupaten Magelang, Provinsi Jawa Tengah
Kalegen 1, SD Negeri		Pendidikan Dasar	07°26'51.58" S 110°08'48.59" T	Kabupaten Magelang, Provinsi Jawa Tengah
Kalegen 2, SD Negeri		Pendidikan Dasar	07°27'08.30" S 110°09'10.15" T	Kabupaten Magelang, Provinsi Jawa Tengah
Kaliabu, SD Negeri		Pendidikan Dasar	07°32'46.16" S 110°04'55.72" T	Kabupaten Magelang, Provinsi Jawa Tengah
Kaliangkrik 1, SD Negeri		Pendidikan Dasar	07°27'47.77" S 110°06'48.75" T	Kabupaten Magelang, Provinsi Jawa Tengah
Kalijoso, SD Negeri		Pendidikan Dasar	07°23'50.97" S 110°08'50.72" T	Kabupaten Magelang, Provinsi Jawa Tengah
Kalinegoro 1, SD Negeri		Pendidikan Dasar	07°33'40.31" S 110°11'39.15" T	Kabupaten Magelang, Provinsi Jawa Tengah
Kalipucang, SD Negeri		Pendidikan Dasar	07°20'40.91" S 110°19'31.02" T	Kabupaten Magelang, Provinsi Jawa Tengah
Kalirejo 3, SD Negeri		Pendidikan Dasar	07°37'35.15" S 110°08'08.93" T	Kabupaten Magelang, Provinsi Jawa Tengah
Kalisari 2, SD Negeri		Pendidikan Dasar	07°32'37.16" S 110°08'39.11" T	Kabupaten Magelang, Provinsi Jawa Tengah
Kalisari, SD Negeri		Pendidikan Dasar	07°30'51.24" S 110°14'05.65" T	Kabupaten Magelang, Provinsi Jawa Tengah
Kaliurang 1, SD Negeri		Pendidikan Dasar	07°36'24.20" S 110°21'55.15" T	Kabupaten Magelang, Provinsi Jawa Tengah
Kamongan, SD Negeri		Pendidikan Dasar	07°36'06.65" S 110°21'18.68" T	Kabupaten Magelang, Provinsi Jawa Tengah
Kanisius Kenalan, SD		Pendidikan Dasar	07°38'57.45" S 110°13'31.67" T	Kabupaten Magelang, Provinsi Jawa Tengah
Kanisius Sumberrejo 2, SD		Pendidikan Dasar	07°31'21.86" S 110°13'29.64" T	Kabupaten Magelang, Provinsi Jawa Tengah
Kaponan, SD Negeri		Pendidikan Dasar	07°26'18.93" S 110°22'29.15" T	Kabupaten Magelang, Provinsi Jawa Tengah
Kapuhan 1, SD Negeri		Pendidikan Dasar	07°31'01.41" S 110°21'38.85" T	Kabupaten Magelang, Provinsi Jawa Tengah
Kapuhan 2, SD Negeri		Pendidikan Dasar	07°30'29.07" S 110°21'49.82" T	Kabupaten Magelang, Provinsi Jawa Tengah
Karangkajen, SD Negeri		Pendidikan Dasar	07°23'45.79" S 110°16'20.03" T	Kabupaten Magelang, Provinsi Jawa Tengah
Karangtalun 1, SD Negeri		Pendidikan Dasar	07°39'07.31" S 110°16'14.26" T	Kabupaten Magelang, Provinsi Jawa Tengah
Karangtalun 2, SD Negeri		Pendidikan Dasar	07°39'57.83" S 110°16'14.59" T	Kabupaten Magelang, Provinsi Jawa Tengah
Kartoharjo, SD Negeri		Pendidikan Dasar	07°21'39.80" S 110°18'23.50" T	Kabupaten Magelang, Provinsi Jawa Tengah
Kayupuring, SD Negeri		Pendidikan Dasar	07°22'55.42" S 110°17'15.64" T	Kabupaten Magelang, Provinsi Jawa Tengah
Kebonagung, SD Negeri		Pendidikan Dasar	07°26'53.19" S 110°18'11.85" T	Kabupaten Magelang, Provinsi Jawa Tengah
Kebonrejo 1, SD Negeri		Pendidikan Dasar	07°34'18.20" S 110°08'14.01" T	Kabupaten Magelang, Provinsi Jawa Tengah
Kebonrejo 2, SD Negeri		Pendidikan Dasar	07°34'15.14" S 110°08'23.54" T	Kabupaten Magelang, Provinsi Jawa Tengah
Kembangkuning 1, SD Negeri		Pendidikan Dasar	07°25'24.60" S 110°11'03.08" T	Kabupaten Magelang, Provinsi Jawa Tengah

Nama Rupabumi	Nama Lain	Unsur Rupabumi	Koordinat	Keterangan Wilayah
Kemiren, SD Negeri		Pendidikan Dasar	07°35'54.55" S 110°21'47.66" T	Kabupaten Magelang, Provinsi Jawa Tengah
Kenalan, SD Negeri		Pendidikan Dasar	07°26'13.44" S 110°23'51.51" T	Kabupaten Magelang, Provinsi Jawa Tengah
Ketangi, SD Negeri		Pendidikan Dasar	07°28'59.28" S 110°08'05.74" T	Kabupaten Magelang, Provinsi Jawa Tengah
Ketawang 2, SD Negeri		Pendidikan Dasar	07°24'32.34" S 110°19'29.33" T	Kabupaten Magelang, Provinsi Jawa Tengah
Ketunggeng 1, SD Negeri		Pendidikan Dasar	07°34'15.26" S 110°18'36.69" T	Kabupaten Magelang, Provinsi Jawa Tengah
Klopo 1, SD Negeri		Pendidikan Dasar	07°26'28.02" S 110°16'16.68" T	Kabupaten Magelang, Provinsi Jawa Tengah
Klopo 2, SD Negeri		Pendidikan Dasar	07°26'14.64" S 110°15'56.41" T	Kabupaten Magelang, Provinsi Jawa Tengah
Kradenan 1, SD Negeri		Pendidikan Dasar	07°36'30.50" S 110°19'36.84" T	Kabupaten Magelang, Provinsi Jawa Tengah
Kradenan 2, SD Negeri		Pendidikan Dasar	07°36'52.53" S 110°19'43.69" T	Kabupaten Magelang, Provinsi Jawa Tengah
Kradenan 3, SD Negeri		Pendidikan Dasar	07°36'27.83" S 110°19'06.06" T	Kabupaten Magelang, Provinsi Jawa Tengah
Krasak 1, SD Negeri		Pendidikan Dasar	07°33'32.72" S 110°06'14.10" T	Kabupaten Magelang, Provinsi Jawa Tengah
Krasak, SD Negeri		Pendidikan Dasar	07°26'51.62" S 110°21'00.90" T	Kabupaten Magelang, Provinsi Jawa Tengah
Kuwaluhan, SD Negeri		Pendidikan Dasar	07°24'23.48" S 110°14'28.40" T	Kabupaten Magelang, Provinsi Jawa Tengah
Losari, SD Negeri		Pendidikan Dasar	07°27'11.00" S 110°19'10.42" T	Kabupaten Magelang, Provinsi Jawa Tengah
Losari, SD Negeri		Pendidikan Dasar	07°20'03.47" S 110°20'18.31" T	Kabupaten Magelang, Provinsi Jawa Tengah
Ma'arif Bigaran, MI		Pendidikan Dasar	07°38'41.80" S 110°14'39.05" T	Kabupaten Magelang, Provinsi Jawa Tengah
Ma'arif Bligo 2, MI Swasta		Pendidikan Dasar	07°41'06.42" S 110°16'59.90" T	Kabupaten Magelang, Provinsi Jawa Tengah
Ma'arif Bligo I, MI Swasta		Pendidikan Dasar	07°40'37.92" S 110°16'12.17" T	Kabupaten Magelang, Provinsi Jawa Tengah
Ma'arif Bulurejo, MI Swasta		Pendidikan Dasar	07°29'57.56" S 110°12'01.06" T	Kabupaten Magelang, Provinsi Jawa Tengah
Ma'arif Gondosuli, MI Swasta		Pendidikan Dasar	07°33'27.52" S 110°17'58.93" T	Kabupaten Magelang, Provinsi Jawa Tengah
Ma'arif Karangtalun, MI Swasta		Pendidikan Dasar	07°38'57.31" S 110°16'12.13" T	Kabupaten Magelang, Provinsi Jawa Tengah
Ma'arif Kenalan, MI		Pendidikan Dasar	07°38'44.06" S 110°13'51.71" T	Kabupaten Magelang, Provinsi Jawa Tengah
Ma'arif Losari, MI Swasta		Pendidikan Dasar	07°38'15.88" S 110°19'01.66" T	Kabupaten Magelang, Provinsi Jawa Tengah
Ma'arif Sambeng, MI		Pendidikan Dasar	07°38'20.96" S 110°14'38.73" T	Kabupaten Magelang, Provinsi Jawa Tengah
Ma'arif Sidomulyo, MI Swasta		Pendidikan Dasar	07°34'25.09" S 110°09'07.49" T	Kabupaten Magelang, Provinsi Jawa Tengah
Ma'arif Wringinputih, MI		Pendidikan Dasar	07°35'20.11" S 110°11'24.89" T	Kabupaten Magelang, Provinsi Jawa Tengah
Madusari, SD Negeri		Pendidikan Dasar	07°25'20.46" S 110°14'23.76" T	Kabupaten Magelang, Provinsi Jawa Tengah
Madyocondro, SD Negeri		Pendidikan Dasar	07°24'00.35" S 110°13'49.66" T	Kabupaten Magelang, Provinsi Jawa Tengah

Nama Rupabumi	Nama Lain	Unsur Rupabumi	Koordinat	Keterangan Wilayah
Mangli, SD Negeri		Pendidikan Dasar	07°24'56.40" S 110°06'27.96" T	Kabupaten Magelang, Provinsi Jawa Tengah
Mangunrejo, SD Negeri		Pendidikan Dasar	07°26'22.81" S 110°18'31.72" T	Kabupaten Magelang, Provinsi Jawa Tengah
Mangunsari 1, SD Negeri		Pendidikan Dasar	07°32'32.80" S 110°17'43.34" T	Kabupaten Magelang, Provinsi Jawa Tengah
Mangunsari 3, SD Negeri		Pendidikan Dasar	07°32'28.96" S 110°17'03.55" T	Kabupaten Magelang, Provinsi Jawa Tengah
Margoyoso 1, SD Negeri		Pendidikan Dasar	07°34'03.35" S 110°04'43.23" T	Kabupaten Magelang, Provinsi Jawa Tengah
Mejing 1, SD Negeri		Pendidikan Dasar	07°29'28.21" S 110°14'32.93" T	Kabupaten Magelang, Provinsi Jawa Tengah
Mejing 2, SD Negeri		Pendidikan Dasar	07°29'25.19" S 110°15'00.35" T	Kabupaten Magelang, Provinsi Jawa Tengah
Mendut, SD Negeri		Pendidikan Dasar	07°36'20.22" S 110°13'37.93" T	Kabupaten Magelang, Provinsi Jawa Tengah
Mertoyudan 3, SD Negeri		Pendidikan Dasar	07°30'38.42" S 110°13'32.51" T	Kabupaten Magelang, Provinsi Jawa Tengah
Mranggen 1, SD Negeri		Pendidikan Dasar	07°35'03.05" S 110°20'59.17" T	Kabupaten Magelang, Provinsi Jawa Tengah
Mranggen 2, SD Negeri		Pendidikan Dasar	07°35'11.43" S 110°19'57.58" T	Kabupaten Magelang, Provinsi Jawa Tengah
Muawanah, MI Swasta		Pendidikan Dasar	07°28'44.12" S 110°08'35.29" T	Kabupaten Magelang, Provinsi Jawa Tengah
Muhammadiyah Danurejo, MI Swasta		Pendidikan Dasar	07°31'53.21" S 110°14'06.08" T	Kabupaten Magelang, Provinsi Jawa Tengah
Muhammadiyah Gunungpring, SD		Pendidikan Dasar	07°35'32.69" S 110°17'00.70" T	Kabupaten Magelang, Provinsi Jawa Tengah
Muhammadiyah Inovatif Pujotomo, SD		Pendidikan Dasar	07°31'08.39" S 110°13'22.22" T	Kabupaten Magelang, Provinsi Jawa Tengah
Muhammadiyah Jagalan, MI Swasta		Pendidikan Dasar	07°38'53.81" S 110°18'50.26" T	Kabupaten Magelang, Provinsi Jawa Tengah
Muhammadiyah Jetis, SD		Pendidikan Dasar	07°35'03.11" S 110°09'02.62" T	Kabupaten Magelang, Provinsi Jawa Tengah
Muhammadiyah Kaliabu, SD		Pendidikan Dasar	07°33'30.46" S 110°05'07.57" T	Kabupaten Magelang, Provinsi Jawa Tengah
Muhammadiyah Margoyoso, SD		Pendidikan Dasar	07°33'44.30" S 110°04'16.63" T	Kabupaten Magelang, Provinsi Jawa Tengah
Muhammadiyah Menoreh, SD		Pendidikan Dasar	07°35'23.04" S 110°08'12.72" T	Kabupaten Magelang, Provinsi Jawa Tengah
Muhammadiyah Ngluwar, SD		Pendidikan Dasar	07°40'57.67" S 110°16'20.86" T	Kabupaten Magelang, Provinsi Jawa Tengah
Muhammadiyah Payaman, SD		Pendidikan Dasar	07°25'48.82" S 110°13'47.36" T	Kabupaten Magelang, Provinsi Jawa Tengah
Muhammadiyah Sidorejo, MI		Pendidikan Dasar	07°27'34.74" S 110°12'13.33" T	Kabupaten Magelang, Provinsi Jawa Tengah
Muhammadiyah Surodadi 1, MI Swasta		Pendidikan Dasar	07°32'53.03" S 110°18'00.89" T	Kabupaten Magelang, Provinsi Jawa Tengah
Muneng 1, SD Negeri		Pendidikan Dasar	07°25'54.91" S 110°20'20.42" T	Kabupaten Magelang, Provinsi Jawa Tengah
Munggangsari, SD Negeri		Pendidikan Dasar	07°25'49.73" S 110°05'58.07" T	Kabupaten Magelang, Provinsi Jawa Tengah
Ngabean, SD Negeri		Pendidikan Dasar	07°23'03.61" S 110°13'54.92" T	Kabupaten Magelang, Provinsi Jawa Tengah
Ngablak, SD Negeri		Pendidikan Dasar	07°35'20.32" S 110°21'05.90" T	Kabupaten Magelang, Provinsi Jawa Tengah



Nama Rupabumi	Nama Lain	Unsur Rupabumi	Koordinat	Keterangan Wilayah
Ngadipuro, SD Negeri		Pendidikan Dasar	07°33'40.71" S 110°19'03.43" T	Kabupaten Magelang, Provinsi Jawa Tengah
Ngadirejo, SD Negeri		Pendidikan Dasar	07°35'17.13" S 110°08'41.42" T	Kabupaten Magelang, Provinsi Jawa Tengah
Ngadirojo, SD Negeri		Pendidikan Dasar	07°24'34.05" S 110°13'27.50" T	Kabupaten Magelang, Provinsi Jawa Tengah
Ngargosoko, SD Negeri		Pendidikan Dasar	07°26'08.49" S 110°06'55.09" T	Kabupaten Magelang, Provinsi Jawa Tengah
Ngasem, SD Negeri		Pendidikan Dasar	07°28'29.98" S 110°14'07.42" T	Kabupaten Magelang, Provinsi Jawa Tengah
Ngasinan 1, SD Negeri		Pendidikan Dasar	07°23'00.17" S 110°20'16.02" T	Kabupaten Magelang, Provinsi Jawa Tengah
Ngawonggo 1, SD Negeri		Pendidikan Dasar	07°26'36.61" S 110°05'51.74" T	Kabupaten Magelang, Provinsi Jawa Tengah
Ngawonggo 2, SD Negeri		Pendidikan Dasar	07°28'00.56" S 110°06'26.85" T	Kabupaten Magelang, Provinsi Jawa Tengah
Ngendrokilo, SD Negeri		Pendidikan Dasar	07°27'08.42" S 110°07'16.93" T	Kabupaten Magelang, Provinsi Jawa Tengah
Ngluwar 1, SD Negeri		Pendidikan Dasar	07°39'16.77" S 110°16'58.18" T	Kabupaten Magelang, Provinsi Jawa Tengah
Ngluwar 2, SD Negeri		Pendidikan Dasar	07°39'06.16" S 110°17'28.70" T	Kabupaten Magelang, Provinsi Jawa Tengah
Ngluwar 3, SD Negeri		Pendidikan Dasar	07°39'17.65" S 110°17'13.05" T	Kabupaten Magelang, Provinsi Jawa Tengah
Nurul Hidayah, MI Swasta		Pendidikan Dasar	07°29'42.55" S 110°18'25.71" T	Kabupaten Magelang, Provinsi Jawa Tengah
Nurul Islam Munggangsari, MI Swasta		Pendidikan Dasar	07°25'43.02" S 110°05'52.04" T	Kabupaten Magelang, Provinsi Jawa Tengah
Pabelan 2, SD Negeri		Pendidikan Dasar	07°34'25.48" S 110°15'29.00" T	Kabupaten Magelang, Provinsi Jawa Tengah
Pagonan, SD Negeri		Pendidikan Dasar	07°20'54.51" S 110°19'18.76" T	Kabupaten Magelang, Provinsi Jawa Tengah
Pakunden 1, SD Negeri		Pendidikan Dasar	07°39'44.09" S 110°17'09.80" T	Kabupaten Magelang, Provinsi Jawa Tengah
Pakunden 2, SD Negeri		Pendidikan Dasar	07°40'24.42" S 110°17'04.40" T	Kabupaten Magelang, Provinsi Jawa Tengah
Pakunden 3, SD Negeri		Pendidikan Dasar	07°40'06.76" S 110°16'34.04" T	Kabupaten Magelang, Provinsi Jawa Tengah
Pancuranmas, SD Negeri		Pendidikan Dasar	07°26'59.20" S 110°13'57.60" T	Kabupaten Magelang, Provinsi Jawa Tengah
Pandanretno, SD Negeri		Pendidikan Dasar	07°34'19.60" S 110°20'09.63" T	Kabupaten Magelang, Provinsi Jawa Tengah
Paripurno 1, SD Negeri		Pendidikan Dasar	07°36'49.50" S 110°08'58.05" T	Kabupaten Magelang, Provinsi Jawa Tengah
Pasuruhan 1, SD Negeri		Pendidikan Dasar	07°33'53.08" S 110°13'32.72" T	Kabupaten Magelang, Provinsi Jawa Tengah
Pasuruhan 2, SD Negeri		Pendidikan Dasar	07°34'03.28" S 110°12'48.30" T	Kabupaten Magelang, Provinsi Jawa Tengah
Pasuruhan 4, SD Negeri		Pendidikan Dasar	07°34'13.66" S 110°12'00.33" T	Kabupaten Magelang, Provinsi Jawa Tengah
Payaman 2, SD Negeri		Pendidikan Dasar	07°25'19.23" S 110°13'55.55" T	Kabupaten Magelang, Provinsi Jawa Tengah
Permitan 1, SD Negeri		Pendidikan Dasar	07°32'14.47" S 110°12'53.05" T	Kabupaten Magelang, Provinsi Jawa Tengah
Permitan 2, SD Negeri		Pendidikan Dasar	07°32'18.28" S 110°12'49.53" T	Kabupaten Magelang, Provinsi Jawa Tengah

Nama Rupabumi	Nama Lain	Unsur Rupabumi	Koordinat	Keterangan Wilayah
Pirikan, SD Negeri		Pendidikan Dasar	07°30'42.86" S 110°11'47.94" T	Kabupaten Magelang, Provinsi Jawa Tengah
Podosoko 2, SD Negeri		Pendidikan Dasar	07°31'17.32" S 110°17'40.29" T	Kabupaten Magelang, Provinsi Jawa Tengah
Podosoko, SD Negeri		Pendidikan Dasar	07°31'06.12" S 110°15'24.82" T	Kabupaten Magelang, Provinsi Jawa Tengah
Prajegsari 1, SD Negeri		Pendidikan Dasar	07°30'50.65" S 110°10'44.90" T	Kabupaten Magelang, Provinsi Jawa Tengah
Prampelan 2, SD Negeri		Pendidikan Dasar	07°26'11.43" S 110°05'39.45" T	Kabupaten Magelang, Provinsi Jawa Tengah
Pucang, SD Negeri		Pendidikan Dasar	07°25'15.18" S 110°15'20.22" T	Kabupaten Magelang, Provinsi Jawa Tengah
Pucungsari, SD Negeri		Pendidikan Dasar	07°25'39.35" S 110°18'49.79" T	Kabupaten Magelang, Provinsi Jawa Tengah
Purwodadi, SD Negeri		Pendidikan Dasar	07°27'18.95" S 110°14'55.15" T	Kabupaten Magelang, Provinsi Jawa Tengah
Purworejo, SD Negeri		Pendidikan Dasar	07°28'25.61" S 110°17'11.76" T	Kabupaten Magelang, Provinsi Jawa Tengah
Purwosari, SD Negeri		Pendidikan Dasar	07°27'56.85" S 110°15'29.82" T	Kabupaten Magelang, Provinsi Jawa Tengah
Rambeanak 2, SD Negeri		Pendidikan Dasar	07°34'52.45" S 110°13'32.62" T	Kabupaten Magelang, Provinsi Jawa Tengah
Rejosari 2, SD Negeri		Pendidikan Dasar	07°26'18.89" S 110°11'34.13" T	Kabupaten Magelang, Provinsi Jawa Tengah
Rejosari, SD Negeri		Pendidikan Dasar	07°27'12.38" S 110°18'36.08" T	Kabupaten Magelang, Provinsi Jawa Tengah
Ringinputih 1, SD Negeri		Pendidikan Dasar	07°35'56.29" S 110°11'20.06" T	Kabupaten Magelang, Provinsi Jawa Tengah
Ringinputih 2, SD Negeri		Pendidikan Dasar	07°35'04.48" S 110°11'30.49" T	Kabupaten Magelang, Provinsi Jawa Tengah
Ringinputih 3, SD Negeri		Pendidikan Dasar	07°35'57.87" S 110°11'29.13" T	Kabupaten Magelang, Provinsi Jawa Tengah
Salam 1, SD Negeri		Pendidikan Dasar	07°38'28.58" S 110°19'19.45" T	Kabupaten Magelang, Provinsi Jawa Tengah
Salam, SD Negeri		Pendidikan Dasar	07°24'35.63" S 110°18'49.59" T	Kabupaten Magelang, Provinsi Jawa Tengah
Salaman 1, SD Negeri		Pendidikan Dasar	07°34'51.29" S 110°07'44.85" T	Kabupaten Magelang, Provinsi Jawa Tengah
Salaman 3, SD Negeri		Pendidikan Dasar	07°34'51.22" S 110°07'57.38" T	Kabupaten Magelang, Provinsi Jawa Tengah
Salaman 4, SD Negeri		Pendidikan Dasar	07°34'55.34" S 110°08'35.97" T	Kabupaten Magelang, Provinsi Jawa Tengah
Sambeng, SD Negeri		Pendidikan Dasar	07°38'19.66" S 110°14'01.54" T	Kabupaten Magelang, Provinsi Jawa Tengah
Sawangan 1, SD Negeri		Pendidikan Dasar	07°32'13.93" S 110°18'51.35" T	Kabupaten Magelang, Provinsi Jawa Tengah
Sawitan, SD Negeri		Pendidikan Dasar	07°35'19.13" S 110°13'07.92" T	Kabupaten Magelang, Provinsi Jawa Tengah
Sekayu, SD Negeri		Pendidikan Dasar	07°27'21.67" S 110°21'59.10" T	Kabupaten Magelang, Provinsi Jawa Tengah
Selomoyo, SD Negeri		Pendidikan Dasar	07°26'48.26" S 110°07'35.77" T	Kabupaten Magelang, Provinsi Jawa Tengah
Semen, SD Negeri		Pendidikan Dasar	07°23'06.80" S 110°11'57.08" T	Kabupaten Magelang, Provinsi Jawa Tengah
Sengi 1, SD Negeri		Pendidikan Dasar	07°31'38.43" S 110°21'04.24" T	Kabupaten Magelang, Provinsi Jawa Tengah



Nama Rupabumi	Nama Lain	Unsur Rupabumi	Koordinat	Keterangan Wilayah
Setan, SD Negeri		Pendidikan Dasar	07°26'30.84" S 110°14'43.80" T	Kabupaten Magelang, Provinsi Jawa Tengah
Sidoagung 3, SD Negeri		Pendidikan Dasar	07°32'49.97" S 110°09'33.96" T	Kabupaten Magelang, Provinsi Jawa Tengah
Sidomulyo 1, SD Negeri		Pendidikan Dasar	07°34'03.75" S 110°09'09.11" T	Kabupaten Magelang, Provinsi Jawa Tengah
Sidomulyo 2, SD Negeri		Pendidikan Dasar	07°34'34.38" S 110°08'50.49" T	Kabupaten Magelang, Provinsi Jawa Tengah
Sidorejo 1, SD Negeri		Pendidikan Dasar	07°28'12.77" S 110°15'53.73" T	Kabupaten Magelang, Provinsi Jawa Tengah
Sidosari, SD Negeri		Pendidikan Dasar	07°32'52.04" S 110°06'45.20" T	Kabupaten Magelang, Provinsi Jawa Tengah
Sikepan 1, SD Negeri		Pendidikan Dasar	07°34'50.05" S 110°19'12.53" T	Kabupaten Magelang, Provinsi Jawa Tengah
Sirojul Munir, MI Swasta		Pendidikan Dasar	07°25'27.32" S 110°08'00.06" T	Kabupaten Magelang, Provinsi Jawa Tengah
Soka 1, SD Negeri		Pendidikan Dasar	07°34'40.27" S 110°20'44.99" T	Kabupaten Magelang, Provinsi Jawa Tengah
Soka 2, SD Negeri		Pendidikan Dasar	07°34'37.45" S 110°21'17.53" T	Kabupaten Magelang, Provinsi Jawa Tengah
Soka, SD Negeri		Pendidikan Dasar	07°30'14.71" S 110°13'47.57" T	Kabupaten Magelang, Provinsi Jawa Tengah
Somokaton 2, SD Negeri		Pendidikan Dasar	07°40'03.69" S 110°17'22.49" T	Kabupaten Magelang, Provinsi Jawa Tengah
Sonorejo, SD Negeri		Pendidikan Dasar	07°28'58.83" S 110°18'27.91" T	Kabupaten Magelang, Provinsi Jawa Tengah
Soronalan 1, SD Negeri		Pendidikan Dasar	07°29'51.18" S 110°20'11.13" T	Kabupaten Magelang, Provinsi Jawa Tengah
Soroyudan, SD Negeri		Pendidikan Dasar	07°32'36.46" S 110°11'33.67" T	Kabupaten Magelang, Provinsi Jawa Tengah
Soroyudan, SD Negeri		Pendidikan Dasar	07°27'54.71" S 110°17'23.45" T	Kabupaten Magelang, Provinsi Jawa Tengah
Sriwedari 1, SD Negeri		Pendidikan Dasar	07°34'03.93" S 110°06'33.90" T	Kabupaten Magelang, Provinsi Jawa Tengah
Srumbung 02, SD Negeri		Pendidikan Dasar	07°36'04.50" S 110°19'18.41" T	Kabupaten Magelang, Provinsi Jawa Tengah
Srumbung 1, SD Negeri		Pendidikan Dasar	07°35'52.98" S 110°19'49.92" T	Kabupaten Magelang, Provinsi Jawa Tengah
Sucen, SD Negeri		Pendidikan Dasar	07°37'36.33" S 110°19'11.64" T	Kabupaten Magelang, Provinsi Jawa Tengah
Sudimoro 1, SD Negeri		Pendidikan Dasar	07°36'59.07" S 110°20'36.80" T	Kabupaten Magelang, Provinsi Jawa Tengah
Sukorejo 3, SD Negeri		Pendidikan Dasar	07°31'47.05" S 110°11'39.45" T	Kabupaten Magelang, Provinsi Jawa Tengah
Sukorejo, SD Negeri		Pendidikan Dasar	07°27'14.99" S 110°17'41.76" T	Kabupaten Magelang, Provinsi Jawa Tengah
Sumberrejo, SD Negeri		Pendidikan Dasar	07°31'26.58" S 110°13'12.31" T	Kabupaten Magelang, Provinsi Jawa Tengah
Sumurarum, SD Negeri		Pendidikan Dasar	07°22'50.88" S 110°19'27.55" T	Kabupaten Magelang, Provinsi Jawa Tengah
Surodadi 1, SD Negeri		Pendidikan Dasar	07°28'26.07" S 110°18'22.51" T	Kabupaten Magelang, Provinsi Jawa Tengah
Tampingan 1, SD Negeri		Pendidikan Dasar	07°29'00.32" S 110°15'10.64" T	Kabupaten Magelang, Provinsi Jawa Tengah
Tampingan 2, SD Negeri		Pendidikan Dasar	07°28'54.26" S 110°14'45.98" T	Kabupaten Magelang, Provinsi Jawa Tengah

Nama Rupabumi	Nama Lain	Unsur Rupabumi	Koordinat	Keterangan Wilayah
Tampirkulon 1, SD Negeri		Pendidikan Dasar	07°31'53.21" S 110°15'03.77" T	Kabupaten Magelang, Provinsi Jawa Tengah
Tanhidlul Mutaalimin, MI Swasta		Pendidikan Dasar	07°28'48.02" S 110°09'34.67" T	Kabupaten Magelang, Provinsi Jawa Tengah
Tanjunganom, SD Negeri		Pendidikan Dasar	07°31'38.73" S 110°11'10.42" T	Kabupaten Magelang, Provinsi Jawa Tengah
Tanjungsari 1, SD Negeri		Pendidikan Dasar	07°25'24.04" S 110°08'03.56" T	Kabupaten Magelang, Provinsi Jawa Tengah
Tanjungsari 2, SD Negeri		Pendidikan Dasar	07°25'41.07" S 110°07'48.51" T	Kabupaten Magelang, Provinsi Jawa Tengah
Tarbiyatul Muslim, MI		Pendidikan Dasar	07°29'09.32" S 110°17'04.85" T	Kabupaten Magelang, Provinsi Jawa Tengah
Tarbiyatussibyan 2 Sidosari, MI Swasta		Pendidikan Dasar	07°32'12.01" S 110°07'13.27" T	Kabupaten Magelang, Provinsi Jawa Tengah
Tegalarum, SD Negeri		Pendidikan Dasar	07°35'35.05" S 110°09'52.70" T	Kabupaten Magelang, Provinsi Jawa Tengah
Tegalrandu, SD Negeri		Pendidikan Dasar	07°34'21.63" S 110°20'48.03" T	Kabupaten Magelang, Provinsi Jawa Tengah
Tegalsari 2, SD Negeri		Pendidikan Dasar	07°30'57.28" S 110°16'07.71" T	Kabupaten Magelang, Provinsi Jawa Tengah
Temanggung 1, SD Negeri		Pendidikan Dasar	07°27'48.59" S 110°05'42.33" T	Kabupaten Magelang, Provinsi Jawa Tengah
Tembelang, SD Negeri		Pendidikan Dasar	07°29'00.25" S 110°17'21.97" T	Kabupaten Magelang, Provinsi Jawa Tengah
Tinjumoyo, SD Negeri		Pendidikan Dasar	07°23'23.61" S 110°11'01.23" T	Kabupaten Magelang, Provinsi Jawa Tengah
Tlogorejo, SD Negeri		Pendidikan Dasar	07°22'15.68" S 110°21'04.40" T	Kabupaten Magelang, Provinsi Jawa Tengah
Trasan 1, SD Negeri		Pendidikan Dasar	07°28'11.28" S 110°11'59.85" T	Kabupaten Magelang, Provinsi Jawa Tengah
Ulumuddin, MI Swasta		Pendidikan Dasar	07°26'06.82" S 110°06'51.35" T	Kabupaten Magelang, Provinsi Jawa Tengah
Warangan 1, SD Negeri		Pendidikan Dasar	07°26'09.12" S 110°20'43.47" T	Kabupaten Magelang, Provinsi Jawa Tengah
Wates, SD Negeri		Pendidikan Dasar	07°33'43.39" S 110°20'01.81" T	Kabupaten Magelang, Provinsi Jawa Tengah
Wiropati, SD Negeri		Pendidikan Dasar	07°28'07.07" S 110°19'35.59" T	Kabupaten Magelang, Provinsi Jawa Tengah
Windusari 1, SD Negeri		Pendidikan Dasar	07°24'06.81" S 110°10'50.50" T	Kabupaten Magelang, Provinsi Jawa Tengah
Windusari 2, SD Negeri		Pendidikan Dasar	07°24'08.76" S 110°11'01.02" T	Kabupaten Magelang, Provinsi Jawa Tengah
Wonokerto, SD Negeri		Pendidikan Dasar	07°26'40.17" S 110°15'12.52" T	Kabupaten Magelang, Provinsi Jawa Tengah
Wonolelo 1, SD Negeri		Pendidikan Dasar	07°29'46.64" S 110°23'28.47" T	Kabupaten Magelang, Provinsi Jawa Tengah
Wonoroto, SD Negeri		Pendidikan Dasar	07°24'44.12" S 110°08'22.89" T	Kabupaten Magelang, Provinsi Jawa Tengah
Yaspi Daseh, MI Swasta		Pendidikan Dasar	07°26'54.97" S 110°18'43.70" T	Kabupaten Magelang, Provinsi Jawa Tengah
Yaspi Kaponan, MI Swasta		Pendidikan Dasar	07°26'15.64" S 110°23'14.13" T	Kabupaten Magelang, Provinsi Jawa Tengah
Yaspi Losari I, MI Swasta		Pendidikan Dasar	07°27'14.40" S 110°19'26.20" T	Kabupaten Magelang, Provinsi Jawa Tengah

<b>Nama Rupabumi</b>	<b>Nama Lain</b>	<b>Unsur Rupabumi</b>	<b>Koordinat</b>	<b>Keterangan Wilayah</b>
1 Borobudur, SMP Negeri		Pendidikan Menengah Pertama	07°35'29.18" S 110°11'56.95" T	Kabupaten Magelang, Provinsi Jawa Tengah
1 Candimulyo, SMP Negeri		Pendidikan Menengah Pertama	07°29'25.53" S 110°16'15.14" T	Kabupaten Magelang, Provinsi Jawa Tengah
1 Dukun, SMP Negeri		Pendidikan Menengah Pertama	07°33'11.95" S 110°20'10.68" T	Kabupaten Magelang, Provinsi Jawa Tengah
1 Grabag, SMP Negeri		Pendidikan Menengah Pertama	07°22'15.08" S 110°19'12.32" T	Kabupaten Magelang, Provinsi Jawa Tengah
1 Kaliangkrik, SMP Negeri		Pendidikan Menengah Pertama	07°27'45.33" S 110°07'38.42" T	Kabupaten Magelang, Provinsi Jawa Tengah
1 Kota Mungkid, SMP Negeri		Pendidikan Menengah Pertama	07°35'13.17" S 110°12'38.37" T	Kabupaten Magelang, Provinsi Jawa Tengah
1 Mertoyudan, SMP Negeri		Pendidikan Menengah Pertama	07°31'12.59" S 110°13'41.00" T	Kabupaten Magelang, Provinsi Jawa Tengah
1 Mungkid, SMP Negeri		Pendidikan Menengah Pertama	07°33'31.98" S 110°15'20.14" T	Kabupaten Magelang, Provinsi Jawa Tengah
1 Muntilan, SMP Negeri		Pendidikan Menengah Pertama	07°35'28.90" S 110°17'28.42" T	Kabupaten Magelang, Provinsi Jawa Tengah
1 Ngluwar, SMP Negeri		Pendidikan Menengah Pertama	07°40'02.56" S 110°16'33.33" T	Kabupaten Magelang, Provinsi Jawa Tengah
1 Pakis, SMP Negeri		Pendidikan Menengah Pertama	07°26'21.73" S 110°22'33.20" T	Kabupaten Magelang, Provinsi Jawa Tengah
1 Salaman, SMP Negeri		Pendidikan Menengah Pertama	07°35'02.72" S 110°08'02.25" T	Kabupaten Magelang, Provinsi Jawa Tengah
1 Sawangan, SMP Negeri		Pendidikan Menengah Pertama	07°32'16.50" S 110°18'43.44" T	Kabupaten Magelang, Provinsi Jawa Tengah
1 Srumbung, SMP Negeri		Pendidikan Menengah Pertama	07°35'51.13" S 110°19'48.92" T	Kabupaten Magelang, Provinsi Jawa Tengah
1 Tegalrejo, SMP Negeri		Pendidikan Menengah Pertama	07°27'30.00" S 110°17'20.99" T	Kabupaten Magelang, Provinsi Jawa Tengah
1 Windusari, SMP Negeri		Pendidikan Menengah Pertama	07°24'05.40" S 110°10'39.10" T	Kabupaten Magelang, Provinsi Jawa Tengah
2 Candimulyo, SMP Negeri		Pendidikan Menengah Pertama	07°30'16.86" S 110°16'08.17" T	Kabupaten Magelang, Provinsi Jawa Tengah
2 Dukun, SMP Negeri		Pendidikan Menengah Pertama	07°31'34.95" S 110°22'44.23" T	Kabupaten Magelang, Provinsi Jawa Tengah
2 Grabag, SMP Negeri		Pendidikan Menengah Pertama	07°22'55.39" S 110°19'55.07" T	Kabupaten Magelang, Provinsi Jawa Tengah

Nama Rupabumi	Nama Lain	Unsur Rupabumi	Koordinat	Keterangan Wilayah
2 Kaliangkrik, SMP Negeri		Pendidikan Menengah Pertama	07°26'03.29" S 110°07'43.41" T	Kabupaten Magelang, Provinsi Jawa Tengah
2 Magelang, MTs Negeri		Pendidikan Menengah Pertama	07°28'24.13" S 110°08'50.70" T	Kabupaten Magelang, Provinsi Jawa Tengah
2 Muntilan, SMP Negeri		Pendidikan Menengah Pertama	07°35'27.90" S 110°17'25.39" T	Kabupaten Magelang, Provinsi Jawa Tengah
2 Srumbung, SMP Negeri		Pendidikan Menengah Pertama	07°37'01.30" S 110°20'33.75" T	Kabupaten Magelang, Provinsi Jawa Tengah
2 Tegalrejo, SMP Negeri		Pendidikan Menengah Pertama	07°28'25.81" S 110°15'52.78" T	Kabupaten Magelang, Provinsi Jawa Tengah
3 Magelang, MTs Negeri		Pendidikan Menengah Pertama	07°24'25.17" S 110°10'44.47" T	Kabupaten Magelang, Provinsi Jawa Tengah
3 Pakis, SMP Negeri		Pendidikan Menengah Pertama	07°27'00.50" S 110°22'55.34" T	Kabupaten Magelang, Provinsi Jawa Tengah
3 Salaman, SMP Negeri		Pendidikan Menengah Pertama	07°33'25.54" S 110°08'09.83" T	Kabupaten Magelang, Provinsi Jawa Tengah
3 Sawangan, SMP Negeri		Pendidikan Menengah Pertama	07°30'27.42" S 110°20'22.15" T	Kabupaten Magelang, Provinsi Jawa Tengah
4 Magelang, MTs Negeri		Pendidikan Menengah Pertama	07°22'14.01" S 110°19'00.55" T	Kabupaten Magelang, Provinsi Jawa Tengah
Al Qodiriyah Windusari, SMP		Pendidikan Menengah Pertama	07°23'46.28" S 110°10'20.29" T	Kabupaten Magelang, Provinsi Jawa Tengah
Al- Iman Margoyoso, MTs		Pendidikan Menengah Pertama	07°33'49.33" S 110°04'53.95" T	Kabupaten Magelang, Provinsi Jawa Tengah
Al-Umar Ngargosoka Srumbung, SMP IT		Pendidikan Menengah Pertama	07°34'38.91" S 110°20'40.24" T	Kabupaten Magelang, Provinsi Jawa Tengah
Alam Bumi Merdeka, SMP		Pendidikan Menengah Pertama	07°33'37.78" S 110°07'29.74" T	Kabupaten Magelang, Provinsi Jawa Tengah
An Nawawi 2, MTs		Pendidikan Menengah Pertama	07°32'44.42" S 110°07'33.61" T	Kabupaten Magelang, Provinsi Jawa Tengah
Arrosyidin Madusari, MTs Swasta		Pendidikan Menengah Pertama	07°24'22.22" S 110°14'32.23" T	Kabupaten Magelang, Provinsi Jawa Tengah
Aswaja Dukun, MTs Swasta		Pendidikan Menengah Pertama	07°33'13.08" S 110°20'05.02" T	Kabupaten Magelang, Provinsi Jawa Tengah
Bhina Putra Tegalrejo, SMP		Pendidikan Menengah Pertama	07°27'39.37" S 110°16'11.76" T	Kabupaten Magelang, Provinsi Jawa Tengah
Damarjati, MTs Swasta		Pendidikan Menengah Pertama	07°27'41.33" S 110°06'48.98" T	Kabupaten Magelang, Provinsi Jawa Tengah

Nama Rupabumi	Nama Lain	Unsur Rupabumi	Koordinat	Keterangan Wilayah
Islam Al-Firdaus, SMP		Pendidikan Menengah Pertama	07°30'38.86" S 110°11'53.84" T	Kabupaten Magelang, Provinsi Jawa Tengah
Islam Sudirman, SMP		Pendidikan Menengah Pertama	07°33'34.03" S 110°06'14.11" T	Kabupaten Magelang, Provinsi Jawa Tengah
Islamiyah Girirejo, MTs Swasta		Pendidikan Menengah Pertama	07°28'16.43" S 110°07'46.58" T	Kabupaten Magelang, Provinsi Jawa Tengah
Kanisius Muntilan, SMP Swasta		Pendidikan Menengah Pertama	07°34'55.85" S 110°17'32.93" T	Kabupaten Magelang, Provinsi Jawa Tengah
Ma'arif 2 Muntilan, MTs		Pendidikan Menengah Pertama	07°35'44.26" S 110°17'00.59" T	Kabupaten Magelang, Provinsi Jawa Tengah
Ma'arif Al-Huda, MTs		Pendidikan Menengah Pertama	07°32'43.41" S 110°04'57.25" T	Kabupaten Magelang, Provinsi Jawa Tengah
Ma'arif Bigaran Borobudur, MTs Swasta		Pendidikan Menengah Pertama	07°39'04.72" S 110°14'36.36" T	Kabupaten Magelang, Provinsi Jawa Tengah
Ma'arif Dawung, MTs Swasta		Pendidikan Menengah Pertama	07°26'28.98" S 110°15'55.22" T	Kabupaten Magelang, Provinsi Jawa Tengah
Ma'arif NU Srumbung, MTs Swasta		Pendidikan Menengah Pertama	07°34'19.24" S 110°20'46.88" T	Kabupaten Magelang, Provinsi Jawa Tengah
Ma'arif Nurhuda Tanjungsari, MTs Swasta		Pendidikan Menengah Pertama	07°25'26.95" S 110°08'01.23" T	Kabupaten Magelang, Provinsi Jawa Tengah
Ma'arif Pucang, MTs Swasta		Pendidikan Menengah Pertama	07°25'13.12" S 110°15'33.00" T	Kabupaten Magelang, Provinsi Jawa Tengah
Marganingsih, SMP Swasta		Pendidikan Menengah Pertama	07°34'57.42" S 110°17'26.96" T	Kabupaten Magelang, Provinsi Jawa Tengah
Muhammadiyah 1 Muntilan, MTs		Pendidikan Menengah Pertama	07°34'40.45" S 110°16'17.77" T	Kabupaten Magelang, Provinsi Jawa Tengah
Muhammadiyah 1 Sawangan, SMP		Pendidikan Menengah Pertama	07°31'47.89" S 110°16'54.52" T	Kabupaten Magelang, Provinsi Jawa Tengah
Muhammadiyah 2 Muntilan, MTs		Pendidikan Menengah Pertama	07°33'57.68" S 110°17'17.06" T	Kabupaten Magelang, Provinsi Jawa Tengah
Muhammadiyah Bandongan, SMP		Pendidikan Menengah Pertama	07°27'51.02" S 110°11'27.89" T	Kabupaten Magelang, Provinsi Jawa Tengah
Muhammadiyah Donorejo, MTs		Pendidikan Menengah Pertama	07°23'26.04" S 110°16'08.19" T	Kabupaten Magelang, Provinsi Jawa Tengah
Muhammadiyah Kaliabu, SMP		Pendidikan Menengah Pertama	07°33'27.56" S 110°05'06.81" T	Kabupaten Magelang, Provinsi Jawa Tengah
Muhammadiyah Kaliangkrik, SMP		Pendidikan Menengah Pertama	07°28'10.51" S 110°08'51.92" T	Kabupaten Magelang, Provinsi Jawa Tengah

<b>Nama Rupabumi</b>	<b>Nama Lain</b>	<b>Unsur Rupabumi</b>	<b>Koordinat</b>	<b>Keterangan Wilayah</b>
Muhammadiyah Payaman, SMP		Pendidikan Menengah Pertama	07°25'26.82" S 110°13'57.86" T	Kabupaten Magelang, Provinsi Jawa Tengah
Muhammadiyah Plus Gunungpring, SMP		Pendidikan Menengah Pertama	07°35'19.33" S 110°17'01.74" T	Kabupaten Magelang, Provinsi Jawa Tengah
Muhammadiyah Pujotomo, SMP		Pendidikan Menengah Pertama	07°31'23.18" S 110°13'36.92" T	Kabupaten Magelang, Provinsi Jawa Tengah
Muhammadiyah Salaman, SMP		Pendidikan Menengah Pertama	07°34'53.32" S 110°07'59.70" T	Kabupaten Magelang, Provinsi Jawa Tengah
Muhammadiyah Srumbung, MTs Swasta		Pendidikan Menengah Pertama	07°34'38.46" S 110°19'53.43" T	Kabupaten Magelang, Provinsi Jawa Tengah
NU Salam, MTs Swasta		Pendidikan Menengah Pertama	07°38'17.19" S 110°19'13.87" T	Kabupaten Magelang, Provinsi Jawa Tengah
Nurul Ali Secang, MTs Swasta		Pendidikan Menengah Pertama	07°24'42.67" S 110°14'00.08" T	Kabupaten Magelang, Provinsi Jawa Tengah
Pangudi Luhur Srumbung, SMP		Pendidikan Menengah Pertama	07°35'10.26" S 110°18'30.60" T	Kabupaten Magelang, Provinsi Jawa Tengah
Persatuan Salaman, SMP		Pendidikan Menengah Pertama	07°32'32.35" S 110°07'04.17" T	Kabupaten Magelang, Provinsi Jawa Tengah
PGRI Pakis, SMP		Pendidikan Menengah Pertama	07°27'02.89" S 110°19'56.17" T	Kabupaten Magelang, Provinsi Jawa Tengah
Tahfidz Al-Barokah Merapi, MTs Swasta		Pendidikan Menengah Pertama	07°33'49.35" S 110°19'34.60" T	Kabupaten Magelang, Provinsi Jawa Tengah
Trisula Salam, SMP		Pendidikan Menengah Pertama	07°38'04.09" S 110°19'16.82" T	Kabupaten Magelang, Provinsi Jawa Tengah
Trisula Srumbung, SMP		Pendidikan Menengah Pertama	07°35'43.94" S 110°19'56.74" T	Kabupaten Magelang, Provinsi Jawa Tengah
Yakti, MTs Swasta		Pendidikan Menengah Pertama	07°27'39.05" S 110°16'23.86" T	Kabupaten Magelang, Provinsi Jawa Tengah
YASPI Pakis, MTs Swasta		Pendidikan Menengah Pertama	07°27'12.68" S 110°18'37.40" T	Kabupaten Magelang, Provinsi Jawa Tengah
Yaspiih, MTs Swasta		Pendidikan Menengah Pertama	07°24'28.29" S 110°13'40.19" T	Kabupaten Magelang, Provinsi Jawa Tengah
1 Grabag, SMA Negeri		Pendidikan Menengah Umum	07°22'15.50" S 110°18'21.53" T	Kabupaten Magelang, Provinsi Jawa Tengah
1 Kota Mungkid, SMA Negeri		Pendidikan Menengah Umum	07°35'08.36" S 110°12'33.29" T	Kabupaten Magelang, Provinsi Jawa Tengah
1 Muntilan, SMA Negeri		Pendidikan Menengah Umum	07°34'41.02" S 110°16'22.02" T	Kabupaten Magelang, Provinsi Jawa Tengah

<b>Nama Rupabumi</b>	<b>Nama Lain</b>	<b>Unsur Rupabumi</b>	<b>Koordinat</b>	<b>Keterangan Wilayah</b>
1 Salaman, SMA Negeri		Pendidikan Menengah Umum	07°34'42.40" S 110°08'08.40" T	Kabupaten Magelang, Provinsi Jawa Tengah
2 Grabag, SMA Negeri		Pendidikan Menengah Umum	07°22'57.78" S 110°16'32.95" T	Kabupaten Magelang, Provinsi Jawa Tengah
2 Magelang, MA Negeri		Pendidikan Menengah Umum	07°27'16.77" S 110°16'08.55" T	Kabupaten Magelang, Provinsi Jawa Tengah
Abdi Negara Muntilan, SMK		Pendidikan Menengah Umum	07°34'40.49" S 110°16'24.63" T	Kabupaten Magelang, Provinsi Jawa Tengah
Ma'arif Candimulyo, SMA Swasta		Pendidikan Menengah Umum	07°29'32.40" S 110°16'17.49" T	Kabupaten Magelang, Provinsi Jawa Tengah
Maarif Kota Mungkid, SMK		Pendidikan Menengah Umum	07°35'01.57" S 110°12'29.31" T	Kabupaten Magelang, Provinsi Jawa Tengah
Maarif Sawangan, SMA Swasta		Pendidikan Menengah Umum	07°32'36.44" S 110°17'42.23" T	Kabupaten Magelang, Provinsi Jawa Tengah
Marsudirini Muntilan, SMA Swasta		Pendidikan Menengah Umum	07°34'53.59" S 110°17'21.64" T	Kabupaten Magelang, Provinsi Jawa Tengah
Muhammadiyah 1 Borobudur, SMK		Pendidikan Menengah Umum	07°36'00.30" S 110°12'40.16" T	Kabupaten Magelang, Provinsi Jawa Tengah
Muhammadiyah 1 Mertoyudan, SMK Swasta		Pendidikan Menengah Umum	07°31'23.05" S 110°13'37.65" T	Kabupaten Magelang, Provinsi Jawa Tengah
Muhammadiyah 1 Muntilan, SMA Swasta		Pendidikan Menengah Umum	07°34'30.55" S 110°16'12.29" T	Kabupaten Magelang, Provinsi Jawa Tengah
Muhammadiyah 1 Muntilan, SMK Swasta		Pendidikan Menengah Umum	07°35'05.68" S 110°16'57.40" T	Kabupaten Magelang, Provinsi Jawa Tengah
Muhammadiyah Payaman Secang, SMK Swasta		Pendidikan Menengah Umum	07°25'46.93" S 110°13'46.79" T	Kabupaten Magelang, Provinsi Jawa Tengah
Muhammadiyah Salaman, SMA Swasta		Pendidikan Menengah Umum	07°34'34.00" S 110°07'28.21" T	Kabupaten Magelang, Provinsi Jawa Tengah
Muhammadiyah Salaman, SMK Swasta		Pendidikan Menengah Umum	07°34'41.46" S 110°07'38.91" T	Kabupaten Magelang, Provinsi Jawa Tengah
Pangudi Luhur Muntilan, SMK Swasta		Pendidikan Menengah Umum	07°34'47.39" S 110°17'31.05" T	Kabupaten Magelang, Provinsi Jawa Tengah
Putra Bangsa Salaman, SMK		Pendidikan Menengah Umum	07°34'49.42" S 110°07'50.60" T	Kabupaten Magelang, Provinsi Jawa Tengah
Roudhlatul Ulum, MA		Pendidikan Menengah Umum	07°26'47.20" S 110°07'36.05" T	Kabupaten Magelang, Provinsi Jawa Tengah
Sudirman Grabag, SMA Swasta Islam		Pendidikan Menengah Umum	07°22'36.93" S 110°19'45.92" T	Kabupaten Magelang, Provinsi Jawa Tengah

Nama Rupabumi	Nama Lain	Unsur Rupabumi	Koordinat	Keterangan Wilayah
Sudirman Grabag, SMK Swasta Islam		Pendidikan Menengah Umum	07°22'47.53" S 110°17'28.00" T	Kabupaten Magelang, Provinsi Jawa Tengah
Sudirman Pakis, SMA Swasta Islam		Pendidikan Menengah Umum	07°27'13.89" S 110°20'11.06" T	Kabupaten Magelang, Provinsi Jawa Tengah
Widya Teknik, SMK		Pendidikan Menengah Umum	07°28'07.09" S 110°08'51.69" T	Kabupaten Magelang, Provinsi Jawa Tengah
Wira Buwana, Pura		Pura	07°30'29.02" S 110°12'45.77" T	Kabupaten Magelang, Provinsi Jawa Tengah
Bandongan, Pasar		Pusat Perdagangan Tradisional (Pasar Eceran/Grosir/Induk)	07°27'56.37" S 110°11'16.74" T	Kabupaten Magelang, Provinsi Jawa Tengah
Berseri, Pasar	Pasar Tlatar	Pusat Perdagangan Tradisional (Pasar Eceran/Grosir/Induk)	07°31'22.55" S 110°20'59.03" T	Kabupaten Magelang, Provinsi Jawa Tengah
Beseran, Pasar		Pusat Perdagangan Tradisional (Pasar Eceran/Grosir/Induk)	07°28'11.44" S 110°08'55.35" T	Kabupaten Magelang, Provinsi Jawa Tengah
Beseran, Pasar Desa		Pusat Perdagangan Tradisional (Pasar Eceran/Grosir/Induk)	07°28'11.11" S 110°08'55.17" T	Kabupaten Magelang, Provinsi Jawa Tengah
Bojong, Pasar Ikan		Pusat Perdagangan Tradisional (Pasar Eceran/Grosir/Induk)	07°34'03.15" S 110°15'35.53" T	Kabupaten Magelang, Provinsi Jawa Tengah
Borobudur, Pasar		Pusat Perdagangan Tradisional (Pasar Eceran/Grosir/Induk)	07°36'04.46" S 110°12'37.30" T	Kabupaten Magelang, Provinsi Jawa Tengah
Bulu, Pasar		Pusat Perdagangan Tradisional (Pasar Eceran/Grosir/Induk)	07°36'13.61" S 110°21'29.01" T	Kabupaten Magelang, Provinsi Jawa Tengah
Desa Sidowangi, Pasar		Pusat Perdagangan Tradisional (Pasar Eceran/Grosir/Induk)	07°29'04.20" S 110°06'04.73" T	Kabupaten Magelang, Provinsi Jawa Tengah
Genito, Pasar Desa		Pusat Perdagangan Tradisional (Pasar Eceran/Grosir/Induk)	07°23'54.53" S 110°09'35.22" T	Kabupaten Magelang, Provinsi Jawa Tengah



<b>Nama Rupabumi</b>	<b>Nama Lain</b>	<b>Unsur Rupabumi</b>	<b>Koordinat</b>	<b>Keterangan Wilayah</b>
Grabag, Pasar Hewan		Pusat Perdagangan Tradisional (Pasar Eceran/ Grosir/Induk)	07°22'06.07" S 110°19'43.18" T	Kabupaten Magelang, Provinsi Jawa Tengah
Grabag, Pasar Umum		Pusat Perdagangan Tradisional (Pasar Eceran/ Grosir/Induk)	07°22'17.66" S 110°19'34.75" T	Kabupaten Magelang, Provinsi Jawa Tengah
Japunan, Pasar		Pusat Perdagangan Tradisional (Pasar Eceran/ Grosir/Induk)	07°31'54.25" S 110°13'52.00" T	Kabupaten Magelang, Provinsi Jawa Tengah
Kajoran, Pasar		Pusat Perdagangan Tradisional (Pasar Eceran/ Grosir/Induk)	07°30'09.20" S 110°05'51.16" T	Kabupaten Magelang, Provinsi Jawa Tengah
Kalangan, Pasar		Pusat Perdagangan Tradisional (Pasar Eceran/ Grosir/Induk)	07°34'22.85" S 110°08'54.59" T	Kabupaten Magelang, Provinsi Jawa Tengah
Kaliangkrik, Pasar		Pusat Perdagangan Tradisional (Pasar Eceran/ Grosir/Induk)	07°27'53.14" S 110°06'40.42" T	Kabupaten Magelang, Provinsi Jawa Tengah
Kaliangkrik, Pasar Sayur		Pusat Perdagangan Tradisional (Pasar Eceran/ Grosir/Induk)	07°27'46.86" S 110°06'38.84" T	Kabupaten Magelang, Provinsi Jawa Tengah
Kalipong, Pasar		Pusat Perdagangan Tradisional (Pasar Eceran/ Grosir/Induk)	07°34'56.81" S 110°09'34.23" T	Kabupaten Magelang, Provinsi Jawa Tengah
Kaponan, Pasar		Pusat Perdagangan Tradisional (Pasar Eceran/ Grosir/Induk)	07°26'15.46" S 110°22'52.36" T	Kabupaten Magelang, Provinsi Jawa Tengah
Klumpit, Pasar		Pusat Perdagangan Tradisional (Pasar Eceran/ Grosir/Induk)	07°29'38.22" S 110°16'17.74" T	Kabupaten Magelang, Provinsi Jawa Tengah
Margoyoso, Pasar		Pusat Perdagangan Tradisional (Pasar Eceran/ Grosir/Induk)	07°33'50.82" S 110°04'56.98" T	Kabupaten Magelang, Provinsi Jawa Tengah
Mungkid, Pasar		Pusat Perdagangan Tradisional (Pasar Eceran/ Grosir/Induk)	07°33'14.97" S 110°15'09.09" T	Kabupaten Magelang, Provinsi Jawa Tengah

Nama Rupabumi	Nama Lain	Unsur Rupabumi	Koordinat	Keterangan Wilayah
Muntilan, Pasar		Pusat Perdagangan Tradisional (Pasar Eceran/Grosir/Induk)	07°34'51.38" S 110°17'01.97" T	Kabupaten Magelang, Provinsi Jawa Tengah
Muntilan, Pasar Hewan		Pusat Perdagangan Tradisional (Pasar Eceran/Grosir/Induk)	07°34'11.48" S 110°16'48.00" T	Kabupaten Magelang, Provinsi Jawa Tengah
Ngablak, Pasar		Pusat Perdagangan Tradisional (Pasar Eceran/Grosir/Induk)	07°24'12.72" S 110°24'07.71" T	Kabupaten Magelang, Provinsi Jawa Tengah
Ngluwar, Pasar Desa		Pusat Perdagangan Tradisional (Pasar Eceran/Grosir/Induk)	07°39'17.25" S 110°16'55.73" T	Kabupaten Magelang, Provinsi Jawa Tengah
Paing, Pasar		Pusat Perdagangan Tradisional (Pasar Eceran/Grosir/Induk)	07°27'08.74" S 110°19'58.32" T	Kabupaten Magelang, Provinsi Jawa Tengah
Payaman, Pasar		Pusat Perdagangan Tradisional (Pasar Eceran/Grosir/Induk)	07°25'34.99" S 110°13'49.14" T	Kabupaten Magelang, Provinsi Jawa Tengah
Podosoko, Pasar Desa	Pasar Bulu	Pusat Perdagangan Tradisional (Pasar Eceran/Grosir/Induk)	07°31'16.90" S 110°17'42.53" T	Kabupaten Magelang, Provinsi Jawa Tengah
Pucang, Pasar		Pusat Perdagangan Tradisional (Pasar Eceran/Grosir/Induk)	07°24'58.28" S 110°15'23.26" T	Kabupaten Magelang, Provinsi Jawa Tengah
Rejosari, Pasar		Pusat Perdagangan Tradisional (Pasar Eceran/Grosir/Induk)	07°32'25.97" S 110°20'14.59" T	Kabupaten Magelang, Provinsi Jawa Tengah
Salaman, Pasar		Pusat Perdagangan Tradisional (Pasar Eceran/Grosir/Induk)	07°34'52.15" S 110°08'04.42" T	Kabupaten Magelang, Provinsi Jawa Tengah
Senden, Pasar		Pusat Perdagangan Tradisional (Pasar Eceran/Grosir/Induk)	07°25'44.38" S 110°18'46.29" T	Kabupaten Magelang, Provinsi Jawa Tengah
Sidoagung, Pasar Desa		Pusat Perdagangan Tradisional (Pasar Eceran/Grosir/Induk)	07°32'37.16" S 110°09'57.68" T	Kabupaten Magelang, Provinsi Jawa Tengah

<b>Nama Rupabumi</b>	<b>Nama Lain</b>	<b>Unsur Rupabumi</b>	<b>Koordinat</b>	<b>Keterangan Wilayah</b>
Sraten, Pasar		Pusat Perdagangan Tradisional (Pasar Eceran/ Grosir/Induk)	07°34'02.01" S 110°12'16.58" T	Kabupaten Magelang, Provinsi Jawa Tengah
Talun, Pasar		Pusat Perdagangan Tradisional (Pasar Eceran/ Grosir/Induk)	07°32'26.30" S 110°20'07.60" T	Kabupaten Magelang, Provinsi Jawa Tengah
Tegalrejo, Pasar Desa		Pusat Perdagangan Tradisional (Pasar Eceran/ Grosir/Induk)	07°27'39.33" S 110°16'16.59" T	Kabupaten Magelang, Provinsi Jawa Tengah
Tumpang, Pasar		Pusat Perdagangan Tradisional (Pasar Eceran/ Grosir/Induk)	07°32'08.20" S 110°20'02.06" T	Kabupaten Magelang, Provinsi Jawa Tengah
Windusari, Pasar		Pusat Perdagangan Tradisional (Pasar Eceran/ Grosir/Induk)	07°24'06.15" S 110°10'52.48" T	Kabupaten Magelang, Provinsi Jawa Tengah
Windusari, Pasar Hewan		Pusat Perdagangan Tradisional (Pasar Eceran/ Grosir/Induk)	07°24'04.15" S 110°10'52.00" T	Kabupaten Magelang, Provinsi Jawa Tengah
Bandongan, Puskesmas		Puskesmas/ Puskesmas Pembantu	07°28'03.38" S 110°11'20.06" T	Kabupaten Magelang, Provinsi Jawa Tengah
Candimulyo, Puskesmas		Puskesmas/ Puskesmas Pembantu	07°29'29.84" S 110°16'22.70" T	Kabupaten Magelang, Provinsi Jawa Tengah
Grabag 1, Puskesmas		Puskesmas/ Puskesmas Pembantu	07°23'00.29" S 110°20'04.81" T	Kabupaten Magelang, Provinsi Jawa Tengah
Grabag II, Puskesmas		Puskesmas/ Puskesmas Pembantu	07°25'51.18" S 110°18'34.64" T	Kabupaten Magelang, Provinsi Jawa Tengah
Kajoran I, Puskesmas		Puskesmas/ Puskesmas Pembantu	07°29'25.42" S 110°05'59.71" T	Kabupaten Magelang, Provinsi Jawa Tengah
Kajoran II, Puskesmas		Puskesmas/ Puskesmas Pembantu	07°32'25.81" S 110°04'16.27" T	Kabupaten Magelang, Provinsi Jawa Tengah
Kaliangkrik, Puskesmas		Puskesmas/ Puskesmas Pembantu	07°27'58.33" S 110°08'10.93" T	Kabupaten Magelang, Provinsi Jawa Tengah
Kota Mungkid, Puskesmas		Puskesmas/ Puskesmas Pembantu	07°35'44.22" S 110°13'19.71" T	Kabupaten Magelang, Provinsi Jawa Tengah
Mertoyudan 1, Puskesmas		Puskesmas/ Puskesmas Pembantu	07°31'15.75" S 110°13'39.62" T	Kabupaten Magelang, Provinsi Jawa Tengah

<b>Nama Rupabumi</b>	<b>Nama Lain</b>	<b>Unsur Rupabumi</b>	<b>Koordinat</b>	<b>Keterangan Wilayah</b>
Mertoyudan 2, Puskesmas		Puskesmas/ Puskesmas Pembantu	07°33'22.46" S 110°11'51.74" T	Kabupaten Magelang, Provinsi Jawa Tengah
Mungkid, Puskesmas		Puskesmas/ Puskesmas Pembantu	07°33'13.59" S 110°15'10.05" T	Kabupaten Magelang, Provinsi Jawa Tengah
Muntilan I, Puskesmas		Puskesmas/ Puskesmas Pembantu	07°36'52.62" S 110°14'40.74" T	Kabupaten Magelang, Provinsi Jawa Tengah
Muntilan II, Puskesmas		Puskesmas/ Puskesmas Pembantu	07°34'33.25" S 110°16'19.40" T	Kabupaten Magelang, Provinsi Jawa Tengah
Ngablak, Puskesmas		Puskesmas/ Puskesmas Pembantu	07°24'12.89" S 110°24'02.77" T	Kabupaten Magelang, Provinsi Jawa Tengah
Pakis, Puskesmas		Puskesmas/ Puskesmas Pembantu	07°26'39.06" S 110°21'22.32" T	Kabupaten Magelang, Provinsi Jawa Tengah
Salaman II, Puskesmas		Puskesmas/ Puskesmas Pembantu	07°33'48.72" S 110°06'37.50" T	Kabupaten Magelang, Provinsi Jawa Tengah
Sawangan I, Puskesmas		Puskesmas/ Puskesmas Pembantu	07°31'37.10" S 110°20'49.60" T	Kabupaten Magelang, Provinsi Jawa Tengah
Sawangan II, Puskesmas		Puskesmas/ Puskesmas Pembantu	07°32'19.03" S 110°18'30.62" T	Kabupaten Magelang, Provinsi Jawa Tengah
Secang I, Puskesmas		Puskesmas/ Puskesmas Pembantu	07°23'39.23" S 110°14'47.27" T	Kabupaten Magelang, Provinsi Jawa Tengah
Secang II, Puskesmas		Puskesmas/ Puskesmas Pembantu	07°24'51.68" S 110°15'27.95" T	Kabupaten Magelang, Provinsi Jawa Tengah
Srumbung, Puskesmas		Puskesmas/ Puskesmas Pembantu	07°35'49.74" S 110°19'49.95" T	Kabupaten Magelang, Provinsi Jawa Tengah
Tegalrejo, Puskesmas		Puskesmas/ Puskesmas Pembantu	07°27'39.75" S 110°16'28.32" T	Kabupaten Magelang, Provinsi Jawa Tengah
Tempuran, Puskesmas		Puskesmas/ Puskesmas Pembantu	07°32'36.99" S 110°09'59.56" T	Kabupaten Magelang, Provinsi Jawa Tengah
Windusari, Puskesmas		Puskesmas/ Puskesmas Pembantu	07°24'23.59" S 110°10'46.29" T	Kabupaten Magelang, Provinsi Jawa Tengah
N-21 Gemilang Pabelan, RSU		Rumah Sakit Umum	07°34'17.88" S 110°15'33.61" T	Kabupaten Magelang, Provinsi Jawa Tengah
Syubbanul Wathon, RSU		Rumah Sakit Umum	07°27'53.69" S 110°15'27.89" T	Kabupaten Magelang, Provinsi Jawa Tengah
Candi Lumbung, Situs		Situs Purbakala	07°31'33.00" S 110°20'51.20" T	Kabupaten Magelang, Provinsi Jawa Tengah
Dipan, Situs	Candi Dipan, Cagar Budaya Situs Dipan	Situs Purbakala	07°37'16.93" S 110°12'29.01" T	Kabupaten Magelang, Provinsi Jawa Tengah
Pucanggunung, Situs	Situs Candi Pucang Gunung	Situs Purbakala	07°25'01.80" S 110°15'35.43" T	Kabupaten Magelang, Provinsi Jawa Tengah

Nama Rupabumi	Nama Lain	Unsur Rupabumi	Koordinat	Keterangan Wilayah
Bandongan, Terminal		Terminal Bus/ Angkutan Kendaraan Lainnya	07°27'56.02" S 110°11'20.45" T	Kabupaten Magelang, Provinsi Jawa Tengah
Borobudur, Terminal		Terminal Bus/ Angkutan Kendaraan Lainnya	07°36'08.57" S 110°12'44.15" T	Kabupaten Magelang, Provinsi Jawa Tengah
Drs. Prajitno Muntlan, Terminal		Terminal Bus/ Angkutan Kendaraan Lainnya	07°34'44.65" S 110°16'58.94" T	Kabupaten Magelang, Provinsi Jawa Tengah
Grabag, Terminal		Terminal Bus/ Angkutan Kendaraan Lainnya	07°22'16.40" S 110°19'32.30" T	Kabupaten Magelang, Provinsi Jawa Tengah
Salaman, Terminal		Terminal Bus/ Angkutan Kendaraan Lainnya	07°34'52.68" S 110°08'07.36" T	Kabupaten Magelang, Provinsi Jawa Tengah
Secang, Terminal Bus		Terminal Bus/ Angkutan Kendaraan Lainnya	07°23'36.69" S 110°14'49.01" T	Kabupaten Magelang, Provinsi Jawa Tengah
Tegalrejo, Terminal		Terminal Bus/ Angkutan Kendaraan Lainnya	07°27'42.01" S 110°16'10.98" T	Kabupaten Magelang, Provinsi Jawa Tengah
Bambu Runcing, Monumen		Tugu/ Monumen/ Gapura	07°34'33.26" S 110°16'07.93" T	Kabupaten Magelang, Provinsi Jawa Tengah
Cokro Grabag, Tugu	Tugu Pahlawan	Tugu/ Monumen/ Gapura	07°24'32.34" S 110°17'41.77" T	Kabupaten Magelang, Provinsi Jawa Tengah
Pahlawan, Tugu		Tugu/ Monumen/ Gapura	07°25'24.33" S 110°11'00.15" T	Kabupaten Magelang, Provinsi Jawa Tengah
Pasar Borobudur, Tugu		Tugu/ Monumen/ Gapura	07°36'06.46" S 110°12'42.98" T	Kabupaten Magelang, Provinsi Jawa Tengah
Penas VIII, Monumen	Monumen Proklamasi Soekarno-Hatta	Tugu/ Monumen/ Gapura	07°36'01.95" S 110°13'25.29" T	Kabupaten Magelang, Provinsi Jawa Tengah
Perjuangan Kuda Putih, Tugu		Tugu/ Monumen/ Gapura	07°34'53.08" S 110°07'49.57" T	Kabupaten Magelang, Provinsi Jawa Tengah
Perjuangan, Patung		Tugu/ Monumen/ Gapura	07°35'19.80" S 110°12'49.44" T	Kabupaten Magelang, Provinsi Jawa Tengah
TKR, Monumen		Tugu/ Monumen/ Gapura	07°22'14.22" S 110°19'13.80" T	Kabupaten Magelang, Provinsi Jawa Tengah
Graha Padmasambhava, Vihara		Vihara	07°36'46.74" S 110°12'26.04" T	Kabupaten Magelang, Provinsi Jawa Tengah
Dukun, Embung		Waduk	07°32'53.23" S 110°20'43.89" T	Kabupaten Magelang, Provinsi Jawa Tengah
Sambak, Embung		Waduk	07°31'12.91" S 110°04'41.45" T	Kabupaten Magelang, Provinsi Jawa Tengah

Nama Rupabumi	Nama Lain	Unsur Rupabumi	Koordinat	Keterangan Wilayah
Sindon, Embung		Waduk	07°38'35.39" S 110°12'56.74" T	Kabupaten Magelang, Provinsi Jawa Tengah

#### 1.9.16. Kabupaten Pekalongan

Nama Rupabumi	Nama Lain	Unsur Rupabumi	Koordinat	Keterangan Wilayah
Brondong, Bendung		Bendung/Pintu Air	07°02'54.61" S 109°31'41.69" T	Kabupaten Pekalongan, Provinsi Jawa Tengah
Padurekso, Bendung		Bendung/Pintu Air	07°02'46.91" S 109°37'40.49" T	Kabupaten Pekalongan, Provinsi Jawa Tengah
Sigebyar, Tlogo		Danau/Situ	07°10'33.50" S 109°46'09.75" T	Kabupaten Pekalongan, Provinsi Jawa Tengah
Bagong, Jembatan		Jembatan	07°02'22.21" S 109°34'39.82" T	Kabupaten Pekalongan, Provinsi Jawa Tengah
Bandar, Jembatan		Jembatan	07°03'04.97" S 109°33'58.19" T	Kabupaten Pekalongan, Provinsi Jawa Tengah
Bedug, Jembatan		Jembatan	07°01'31.28" S 109°34'56.21" T	Kabupaten Pekalongan, Provinsi Jawa Tengah
Bogo, Jembatan		Jembatan	06°59'04.04" S 109°35'51.40" T	Kabupaten Pekalongan, Provinsi Jawa Tengah
Bojong Minggir, Jembatan		Jembatan	06°57'22.98" S 109°36'27.83" T	Kabupaten Pekalongan, Provinsi Jawa Tengah
Buaran, Jembatan		Jembatan	07°03'15.91" S 109°33'50.06" T	Kabupaten Pekalongan, Provinsi Jawa Tengah
Bukur, Jembatan		Jembatan	06°59'59.69" S 109°32'24.91" T	Kabupaten Pekalongan, Provinsi Jawa Tengah
Gejlik I, Jembatan		Jembatan	06°59'58.41" S 109°35'27.99" T	Kabupaten Pekalongan, Provinsi Jawa Tengah
Gejlik II, Jembatan		Jembatan	07°00'37.73" S 109°35'21.73" T	Kabupaten Pekalongan, Provinsi Jawa Tengah
Gejlik III, Jembatan		Jembatan	07°01'01.95" S 109°35'16.83" T	Kabupaten Pekalongan, Provinsi Jawa Tengah
Gowok II, Jembatan		Jembatan	07°03'44.10" S 109°32'09.53" T	Kabupaten Pekalongan, Provinsi Jawa Tengah
Jagung, Jembatan		Jembatan	07°01'21.56" S 109°33'02.79" T	Kabupaten Pekalongan, Provinsi Jawa Tengah
Jajarwayang 1, Jembatan		Jembatan	06°56'59.57" S 109°37'04.38" T	Kabupaten Pekalongan, Provinsi Jawa Tengah
Jajarwayang 2, Jembatan		Jembatan	06°57'04.19" S 109°37'06.57" T	Kabupaten Pekalongan, Provinsi Jawa Tengah
Kajen 1, Jembatan		Jembatan	07°02'00.85" S 109°34'38.64" T	Kabupaten Pekalongan, Provinsi Jawa Tengah
Kajen 2, Jembatan		Jembatan	07°02'09.13" S 109°34'32.94" T	Kabupaten Pekalongan, Provinsi Jawa Tengah
Kali Salam, Jembatan		Jembatan	07°03'42.06" S 109°32'55.60" T	Kabupaten Pekalongan, Provinsi Jawa Tengah
Kalibabi, Jembatan		Jembatan	07°03'43.79" S 109°32'05.28" T	Kabupaten Pekalongan, Provinsi Jawa Tengah
Kalijambe, Jembatan		Jembatan	06°57'59.70" S 109°32'58.05" T	Kabupaten Pekalongan, Provinsi Jawa Tengah
Kalipancur 1, Jembatan		Jembatan	06°59'32.96" S 109°33'40.32" T	Kabupaten Pekalongan, Provinsi Jawa Tengah
Kalipancur 2, Jembatan		Jembatan	06°59'32.95" S 109°33'36.42" T	Kabupaten Pekalongan, Provinsi Jawa Tengah
Kaliwedus, Jembatan		Jembatan	07°02'35.89" S 109°35'06.26" T	Kabupaten Pekalongan, Provinsi Jawa Tengah

Nama Rupabumi	Nama Lain	Unsur Rupabumi	Koordinat	Keterangan Wilayah
Kampir, Jembatan		Jembatan	06°59'05.85" S 109°36'00.78" T	Kabupaten Pekalongan, Provinsi Jawa Tengah
Kebon Agung, Jembatan		Jembatan	07°01'25.12" S 109°34'09.89" T	Kabupaten Pekalongan, Provinsi Jawa Tengah
Kedungjaran, Jembatan		Jembatan	06°57'00.60" S 109°35'40.18" T	Kabupaten Pekalongan, Provinsi Jawa Tengah
Kemandoran, Jembatan		Jembatan	07°03'45.55" S 109°32'43.81" T	Kabupaten Pekalongan, Provinsi Jawa Tengah
Luwuk, Jembatan		Jembatan	07°02'15.56" S 109°33'46.78" T	Kabupaten Pekalongan, Provinsi Jawa Tengah
Padurekso, Jembatan		Jembatan	07°03'31.76" S 109°32'58.56" T	Kabupaten Pekalongan, Provinsi Jawa Tengah
Paseh, Jembatan		Jembatan	07°02'45.99" S 109°34'11.29" T	Kabupaten Pekalongan, Provinsi Jawa Tengah
Pekiringan Alit, Jembatan		Jembatan	07°02'27.18" S 109°33'24.17" T	Kabupaten Pekalongan, Provinsi Jawa Tengah
Pringgondani, Jembatan	Jembatan Surobayan	Jembatan	06°57'41.65" S 109°38'11.01" T	Kabupaten Pekalongan, Provinsi Jawa Tengah
Randumukti Tiwaren, Jembatan	Jembatan Randumuktiwaren	Jembatan	06°57'51.77" S 109°34'18.31" T	Kabupaten Pekalongan, Provinsi Jawa Tengah
Rowolaku, Jembatan		Jembatan	06°59'31.87" S 109°35'41.20" T	Kabupaten Pekalongan, Provinsi Jawa Tengah
Sabaran, Jembatan		Jembatan	06°59'25.97" S 109°36'12.88" T	Kabupaten Pekalongan, Provinsi Jawa Tengah
Sabarwangi, Jembatan		Jembatan	07°02'31.48" S 109°33'15.30" T	Kabupaten Pekalongan, Provinsi Jawa Tengah
Sengkarang III, Jembatan		Jembatan	07°01'53.90" S 109°36'57.78" T	Kabupaten Pekalongan, Provinsi Jawa Tengah
Sengkrang II, Jembatan		Jembatan	07°01'53.88" S 109°36'58.36" T	Kabupaten Pekalongan, Provinsi Jawa Tengah
Sibendo, Jembatan		Jembatan	07°02'43.96" S 109°34'51.43" T	Kabupaten Pekalongan, Provinsi Jawa Tengah
Sidokerti, Jembatan		Jembatan	07°01'50.27" S 109°34'44.60" T	Kabupaten Pekalongan, Provinsi Jawa Tengah
Siwareng, Jembatan		Jembatan	07°03'11.63" S 109°33'52.37" T	Kabupaten Pekalongan, Provinsi Jawa Tengah
Sokosari, Jembatan		Jembatan	06°59'01.26" S 109°36'10.44" T	Kabupaten Pekalongan, Provinsi Jawa Tengah
Sokoyoso, Jembatan		Jembatan	07°02'39.90" S 109°35'41.75" T	Kabupaten Pekalongan, Provinsi Jawa Tengah
Songgom, Jembatan		Jembatan	07°02'23.71" S 109°34'24.50" T	Kabupaten Pekalongan, Provinsi Jawa Tengah
Suryo, Jembatan		Jembatan	07°02'55.23" S 109°34'04.98" T	Kabupaten Pekalongan, Provinsi Jawa Tengah
Wangandowo, Jembatan		Jembatan	06°58'47.38" S 109°36'17.07" T	Kabupaten Pekalongan, Provinsi Jawa Tengah
Waren 2, Jembatan		Jembatan	06°57'58.14" S 109°33'28.44" T	Kabupaten Pekalongan, Provinsi Jawa Tengah
Waren 3, Jembatan	Jembatan Waren	Jembatan	06°57'57.43" S 109°33'10.84" T	Kabupaten Pekalongan, Provinsi Jawa Tengah
Buaran, Kantor Camat		Kantor Camat	06°56'01.25" S 109°39'14.71" T	Kabupaten Pekalongan, Provinsi Jawa Tengah
Kajen, Kantor Camat		Kantor Camat	07°01'56.65" S 109°34'39.75" T	Kabupaten Pekalongan, Provinsi Jawa Tengah
Ambokembang, Kantor Kepala Desa	Bale Desa Ambokembang	Kantor Kepala Desa	06°57'10.15" S 109°38'59.65" T	Kabupaten Pekalongan, Provinsi Jawa Tengah

Nama Rupabumi	Nama Lain	Unsur Rupabumi	Koordinat	Keterangan Wilayah
Banjarsari, Kantor Kepala Desa		Kantor Kepala Desa	07°01'14.18" S 109°42'23.99" T	Kabupaten Pekalongan, Provinsi Jawa Tengah
Bubak, Kantor Kepala Desa		Kantor Kepala Desa	07°08'54.05" S 109°31'21.99" T	Kabupaten Pekalongan, Provinsi Jawa Tengah
Delegtukang, Kantor Kepala Desa		Kantor Kepala Desa	06°55'52.20" S 109°36'21.93" T	Kabupaten Pekalongan, Provinsi Jawa Tengah
Garungwiyoro, Kantor Kepala Desa		Kantor Kepala Desa	07°10'09.45" S 109°31'39.58" T	Kabupaten Pekalongan, Provinsi Jawa Tengah
Getas, Kantor Kepala Desa		Kantor Kepala Desa	06°59'42.66" S 109°38'12.98" T	Kabupaten Pekalongan, Provinsi Jawa Tengah
Gutomo, Kantor Kepala Desa	Balai Desa Gutomo	Kantor Kepala Desa	07°03'27.70" S 109°36'33.27" T	Kabupaten Pekalongan, Provinsi Jawa Tengah
Kadipaten, Kantor Kepala Desa		Kantor Kepala Desa	06°55'22.29" S 109°36'26.87" T	Kabupaten Pekalongan, Provinsi Jawa Tengah
Karangdadap, Kantor Kepala Desa		Kantor Kepala Desa	06°58'38.41" S 109°41'43.35" T	Kabupaten Pekalongan, Provinsi Jawa Tengah
Karanggondang, Kantor Kepala Desa		Kantor Kepala Desa	07°02'41.13" S 109°37'17.44" T	Kabupaten Pekalongan, Provinsi Jawa Tengah
Karangsari, Kantor Kepala Desa	Balai Desa Karangsari	Kantor Kepala Desa	07°01'51.63" S 109°37'20.21" T	Kabupaten Pekalongan, Provinsi Jawa Tengah
Kemplong, Kantor Kepala Desa		Kantor Kepala Desa	06°53'14.87" S 109°37'06.70" T	Kabupaten Pekalongan, Provinsi Jawa Tengah
Kepala Desa Podo, Kantor Kepala Desa		Kantor Kepala Desa	06°57'38.75" S 109°38'54.77" T	Kabupaten Pekalongan, Provinsi Jawa Tengah
Kutosari, Kantor Kepala Desa		Kantor Kepala Desa	07°00'59.48" S 109°38'51.19" T	Kabupaten Pekalongan, Provinsi Jawa Tengah
Langkap, Kantor Kepala Desa		Kantor Kepala Desa	06°59'17.30" S 109°39'46.52" T	Kabupaten Pekalongan, Provinsi Jawa Tengah
Lolong, Kantor Kepala Desa		Kantor Kepala Desa	07°04'04.47" S 109°38'29.49" T	Kabupaten Pekalongan, Provinsi Jawa Tengah
Luragung, Kantor Kepala Desa		Kantor Kepala Desa	07°07'37.98" S 109°29'55.90" T	Kabupaten Pekalongan, Provinsi Jawa Tengah
Nyamok, Kantor Kepala Desa		Kantor Kepala Desa	07°01'56.84" S 109°35'17.63" T	Kabupaten Pekalongan, Provinsi Jawa Tengah
Pakumbulan, Kantor Kepala Desa		Kantor Kepala Desa	06°56'31.85" S 109°40'05.23" T	Kabupaten Pekalongan, Provinsi Jawa Tengah
Pedawang, Kantor Kepala Desa		Kantor Kepala Desa	07°03'05.46" S 109°38'43.62" T	Kabupaten Pekalongan, Provinsi Jawa Tengah
Petukangan, Kantor Kepala Desa		Kantor Kepala Desa	06°55'28.19" S 109°36'30.25" T	Kabupaten Pekalongan, Provinsi Jawa Tengah
Salakbrojo, Kantor Kepala Desa		Kantor Kepala Desa	06°57'34.45" S 109°39'54.08" T	Kabupaten Pekalongan, Provinsi Jawa Tengah
Sidomukti, Kantor Kepala Desa		Kantor Kepala Desa	07°01'06.09" S 109°37'16.39" T	Kabupaten Pekalongan, Provinsi Jawa Tengah
Simbangwetan, Kantor Kepala Desa		Kantor Kepala Desa	06°55'33.80" S 109°39'59.36" T	Kabupaten Pekalongan, Provinsi Jawa Tengah
Sokosari, Kantor Kepala Desa		Kantor Kepala Desa	07°00'06.99" S 109°36'54.98" T	Kabupaten Pekalongan, Provinsi Jawa Tengah
Sukoharjo, Kantor Kepala Desa		Kantor Kepala Desa	07°11'23.28" S 109°32'36.58" T	Kabupaten Pekalongan, Provinsi Jawa Tengah
Trajumas, Kantor Kepala Desa		Kantor Kepala Desa	07°12'07.07" S 109°33'31.13" T	Kabupaten Pekalongan, Provinsi Jawa Tengah
Warukidul, Kantor Kepala Desa		Kantor Kepala Desa	06°54'29.79" S 109°36'30.09" T	Kabupaten Pekalongan, Provinsi Jawa Tengah
Watusalam, Kantor Kepala Desa		Kantor Kepala Desa	06°56'17.68" S 109°40'21.52" T	Kabupaten Pekalongan, Provinsi Jawa Tengah



Nama Rupabumi	Nama Lain	Unsur Rupabumi	Koordinat	Keterangan Wilayah
Wiradesa, Kantor Kepala Desa		Kantor Kepala Desa	06°54'46.87" S 109°36'34.12" T	Kabupaten Pekalongan, Provinsi Jawa Tengah
Wonosari, Kantor Kepala Desa		Kantor Kepala Desa	07°00'19.81" S 109°36'23.29" T	Kabupaten Pekalongan, Provinsi Jawa Tengah
01 Gutomo, SD Negeri		Pendidikan Dasar	07°03'28.63" S 109°36'35.00" T	Kabupaten Pekalongan, Provinsi Jawa Tengah
01 Kalirejo, SD Negeri		Pendidikan Dasar	07°00'26.09" S 109°43'20.47" T	Kabupaten Pekalongan, Provinsi Jawa Tengah
01 Kedungwuni, SD Negeri		Pendidikan Dasar	06°58'31.97" S 109°39'03.76" T	Kabupaten Pekalongan, Provinsi Jawa Tengah
01 Kepatihan, SD Negeri		Pendidikan Dasar	06°53'30.06" S 109°37'10.87" T	Kabupaten Pekalongan, Provinsi Jawa Tengah
01 Kulu, SD Negeri		Pendidikan Dasar	07°02'13.65" S 109°36'10.51" T	Kabupaten Pekalongan, Provinsi Jawa Tengah
01 Langkap, SD Negeri		Pendidikan Dasar	06°59'16.82" S 109°39'44.89" T	Kabupaten Pekalongan, Provinsi Jawa Tengah
01 Legokkalong, SD Negeri		Pendidikan Dasar	07°01'55.31" S 109°37'35.30" T	Kabupaten Pekalongan, Provinsi Jawa Tengah
01 Pedawang, SD Negeri		Pendidikan Dasar	07°03'05.17" S 109°38'42.49" T	Kabupaten Pekalongan, Provinsi Jawa Tengah
01 Petungkang, SD Negeri		Pendidikan Dasar	06°55'34.60" S 109°36'28.40" T	Kabupaten Pekalongan, Provinsi Jawa Tengah
01 Podo, SD Negeri		Pendidikan Dasar	06°57'39.14" S 109°38'56.96" T	Kabupaten Pekalongan, Provinsi Jawa Tengah
01 Pododadi, SD Negeri		Pendidikan Dasar	07°01'43.35" S 109°38'26.42" T	Kabupaten Pekalongan, Provinsi Jawa Tengah
01 Rowoyoso, SD Negeri	SDN 01 Rowoyoso	Pendidikan Dasar	06°52'47.81" S 109°36'38.86" T	Kabupaten Pekalongan, Provinsi Jawa Tengah
01 Sidomukti, SD Negeri		Pendidikan Dasar	07°01'06.26" S 109°37'18.35" T	Kabupaten Pekalongan, Provinsi Jawa Tengah
01 Sokosari, SD Negeri		Pendidikan Dasar	07°00'22.99" S 109°36'50.47" T	Kabupaten Pekalongan, Provinsi Jawa Tengah
01 Wiradesa, SD Negeri		Pendidikan Dasar	06°54'45.11" S 109°36'34.29" T	Kabupaten Pekalongan, Provinsi Jawa Tengah
02 Kedungwuni, SD Negeri		Pendidikan Dasar	06°58'05.13" S 109°38'28.77" T	Kabupaten Pekalongan, Provinsi Jawa Tengah
02 Kesesi, SD Negeri		Pendidikan Dasar	07°00'51.09" S 109°30'10.08" T	Kabupaten Pekalongan, Provinsi Jawa Tengah
02 Pakis Putih, SD Negeri		Pendidikan Dasar	06°58'40.33" S 109°39'11.11" T	Kabupaten Pekalongan, Provinsi Jawa Tengah
02 Podo, SD Negeri		Pendidikan Dasar	06°57'41.02" S 109°39'01.60" T	Kabupaten Pekalongan, Provinsi Jawa Tengah
02 Wonosari, SD Negeri		Pendidikan Dasar	07°00'50.46" S 109°35'55.46" T	Kabupaten Pekalongan, Provinsi Jawa Tengah
03 Kedungwuni, SD Negeri		Pendidikan Dasar	06°58'02.35" S 109°38'37.85" T	Kabupaten Pekalongan, Provinsi Jawa Tengah
06 Kedungwuni, SD Negeri		Pendidikan Dasar	06°58'10.79" S 109°39'03.73" T	Kabupaten Pekalongan, Provinsi Jawa Tengah
08 Kedungwuni, SD Negeri		Pendidikan Dasar	06°57'38.11" S 109°38'20.59" T	Kabupaten Pekalongan, Provinsi Jawa Tengah
Ambokembang, SD Negeri		Pendidikan Dasar	06°57'24.12" S 109°38'45.63" T	Kabupaten Pekalongan, Provinsi Jawa Tengah
Bligo, SD Negeri		Pendidikan Dasar	06°56'25.33" S 109°39'26.06" T	Kabupaten Pekalongan, Provinsi Jawa Tengah
Getas, SD Negeri		Pendidikan Dasar	06°59'42.73" S 109°38'13.55" T	Kabupaten Pekalongan, Provinsi Jawa Tengah

Nama Rupabumi	Nama Lain	Unsur Rupabumi	Koordinat	Keterangan Wilayah
Karanggondang, SD Negeri		Pendidikan Dasar	07°02'42.24" S 109°37'17.20" T	Kabupaten Pekalongan, Provinsi Jawa Tengah
Kutosari, SD Islam		Pendidikan Dasar	07°00'57.35" S 109°38'53.45" T	Kabupaten Pekalongan, Provinsi Jawa Tengah
Muhammadiyah Ambokembang, SD		Pendidikan Dasar	06°57'22.71" S 109°38'54.53" T	Kabupaten Pekalongan, Provinsi Jawa Tengah
Pekalongan, MI Negeri		Pendidikan Dasar	06°58'05.50" S 109°39'11.57" T	Kabupaten Pekalongan, Provinsi Jawa Tengah
Pekuncen, SD Negeri		Pendidikan Dasar	06°53'25.24" S 109°37'41.59" T	Kabupaten Pekalongan, Provinsi Jawa Tengah
Walisongo Ambokembang 02, MI		Pendidikan Dasar	06°57'08.46" S 109°39'14.36" T	Kabupaten Pekalongan, Provinsi Jawa Tengah
Walisongo Paesan 02, MI		Pendidikan Dasar	06°57'53.27" S 109°38'31.15" T	Kabupaten Pekalongan, Provinsi Jawa Tengah
Walisongo Podo, MI		Pendidikan Dasar	06°57'39.57" S 109°38'47.56" T	Kabupaten Pekalongan, Provinsi Jawa Tengah
Walisongo Salakbrojo, MI		Pendidikan Dasar	06°57'35.33" S 109°39'53.04" T	Kabupaten Pekalongan, Provinsi Jawa Tengah
Waru Kidul, SD Negeri		Pendidikan Dasar	06°54'30.44" S 109°36'29.71" T	Kabupaten Pekalongan, Provinsi Jawa Tengah
1 Buaran, SMP Negeri		Pendidikan Menengah Pertama	06°56'26.12" S 109°39'29.35" T	Kabupaten Pekalongan, Provinsi Jawa Tengah
1 Kedungwuni, SMP Negeri		Pendidikan Menengah Pertama	06°58'08.63" S 109°39'05.33" T	Kabupaten Pekalongan, Provinsi Jawa Tengah
1 Kesesi, SMP Negeri		Pendidikan Menengah Pertama	07°00'49.87" S 109°30'07.48" T	Kabupaten Pekalongan, Provinsi Jawa Tengah
1 Pekalongan, MTs Negeri		Pendidikan Menengah Pertama	06°58'03.75" S 109°39'10.75" T	Kabupaten Pekalongan, Provinsi Jawa Tengah
2 Kandangserang, SMP Negeri		Pendidikan Menengah Pertama	07°11'26.16" S 109°32'41.18" T	Kabupaten Pekalongan, Provinsi Jawa Tengah
2 Karanganyar, SMP Negeri		Pendidikan Menengah Pertama	07°02'50.23" S 109°37'54.96" T	Kabupaten Pekalongan, Provinsi Jawa Tengah
2 Kedungwuni, SMP Negeri		Pendidikan Menengah Pertama	06°57'36.06" S 109°38'23.58" T	Kabupaten Pekalongan, Provinsi Jawa Tengah
Al Hikmah Proto, MTs		Pendidikan Menengah Pertama	06°58'07.52" S 109°40'06.71" T	Kabupaten Pekalongan, Provinsi Jawa Tengah
Islam Walisongo, SMP		Pendidikan Menengah Pertama	06°57'45.06" S 109°38'48.26" T	Kabupaten Pekalongan, Provinsi Jawa Tengah
Muhammadiyah Kesesi, SMP		Pendidikan Menengah Pertama	07°00'53.85" S 109°30'23.01" T	Kabupaten Pekalongan, Provinsi Jawa Tengah
Muhammadiyah Wiradesa, SMP		Pendidikan Menengah Pertama	06°53'25.86" S 109°38'04.20" T	Kabupaten Pekalongan, Provinsi Jawa Tengah
Muhammadiyah Wonopringgo, SMP	Muhammadiyah Boarding School Wonopringgo	Pendidikan Menengah Pertama	06°59'47.60" S 109°38'05.25" T	Kabupaten Pekalongan, Provinsi Jawa Tengah

Nama Rupabumi	Nama Lain	Unsur Rupabumi	Koordinat	Keterangan Wilayah
Walisongo Kedungwuni, MTs		Pendidikan Menengah Pertama	06°58'18.63" S 109°38'44.69" T	Kabupaten Pekalongan, Provinsi Jawa Tengah
Yapik Karanganyar, MTs Swasta		Pendidikan Menengah Pertama	07°01'24.33" S 109°38'57.68" T	Kabupaten Pekalongan, Provinsi Jawa Tengah
1 Kedungwuni, SMA Negeri	Smandung	Pendidikan Menengah Umum	06°57'36.42" S 109°38'29.50" T	Kabupaten Pekalongan, Provinsi Jawa Tengah
Muhammadiyah Karanganyar, SMK		Pendidikan Menengah Umum	07°01'56.87" S 109°36'28.16" T	Kabupaten Pekalongan, Provinsi Jawa Tengah
Muhammadiyah Kedungwuni, SMK		Pendidikan Menengah Umum	06°58'09.33" S 109°38'39.47" T	Kabupaten Pekalongan, Provinsi Jawa Tengah
Muhammadiyah Pencongan, SMK		Pendidikan Menengah Umum	06°53'27.17" S 109°37'58.98" T	Kabupaten Pekalongan, Provinsi Jawa Tengah
Rifa'iyah Kedungwuni, MA		Pendidikan Menengah Umum	06°57'54.70" S 109°38'33.23" T	Kabupaten Pekalongan, Provinsi Jawa Tengah
Yapenda 1 Kedungwuni, SMK		Pendidikan Menengah Umum	06°58'05.06" S 109°39'02.30" T	Kabupaten Pekalongan, Provinsi Jawa Tengah
Yapenda 2 Wiradesa, SMK		Pendidikan Menengah Umum	06°53'59.85" S 109°37'00.82" T	Kabupaten Pekalongan, Provinsi Jawa Tengah
Kedungwuni, Pasar		Pusat Perdagangan Tradisional (Pasar Eceran/Grosir/Induk)	06°58'08.17" S 109°38'52.66" T	Kabupaten Pekalongan, Provinsi Jawa Tengah
Pekajangan, Pasar	Pasar Mbebrek	Pusat Perdagangan Tradisional (Pasar Eceran/Grosir/Induk)	06°56'58.64" S 109°39'01.20" T	Kabupaten Pekalongan, Provinsi Jawa Tengah
Wiradesa, Pasar		Pusat Perdagangan Tradisional (Pasar Eceran/Grosir/Induk)	06°53'31.95" S 109°37'16.96" T	Kabupaten Pekalongan, Provinsi Jawa Tengah
Buaran, Puskesmas		Puskesmas/ Puskesmas Pembantu	06°56'00.63" S 109°39'14.85" T	Kabupaten Pekalongan, Provinsi Jawa Tengah
Karanganyar, Puskesmas		Puskesmas/ Puskesmas Pembantu	07°02'40.60" S 109°37'15.15" T	Kabupaten Pekalongan, Provinsi Jawa Tengah
Kedungwuni I, Puskesmas		Puskesmas/ Puskesmas Pembantu	06°58'08.02" S 109°39'02.69" T	Kabupaten Pekalongan, Provinsi Jawa Tengah
Wiradesa, Puskesmas		Puskesmas/ Puskesmas Pembantu	06°53'28.15" S 109°37'23.00" T	Kabupaten Pekalongan, Provinsi Jawa Tengah
PKU Muhammadiyah Pekajangan, RS Islam		Rumah Sakit Umum	06°57'16.10" S 109°39'01.16" T	Kabupaten Pekalongan, Provinsi Jawa Tengah

Nama Rupabumi	Nama Lain	Unsur Rupabumi	Koordinat	Keterangan Wilayah
Ki Ageng Cempaluk, Terminal		Terminal Bus/ Angkutan Kendaraan Lainnya	07°00'52.53" S 109°30'15.85" T	Kabupaten Pekalongan, Provinsi Jawa Tengah
0 Km Kajen, Tugu	Monumen 0 Km Kajen	Tugu/ Monumen/ Gapura	07°01'36.83" S 109°34'52.05" T	Kabupaten Pekalongan, Provinsi Jawa Tengah

#### 1.9.17. Kabupaten Pemalang

Nama Rupabumi	Nama Lain	Unsur Rupabumi	Koordinat	Keterangan Wilayah
Asemdayong, Kantor Kepala Desa		Kantor Kepala Desa	06°51'12.53" S 109°25'12.37" T	Kabupaten Pemalang, Provinsi Jawa Tengah
Bantarbolang, Kantor Kepala Desa		Kantor Kepala Desa	07°01'55.12" S 109°22'50.74" T	Kabupaten Pemalang, Provinsi Jawa Tengah
Banyumudal, Kantor Kepala Desa		Kantor Kepala Desa	07°07'46.88" S 109°14'55.80" T	Kabupaten Pemalang, Provinsi Jawa Tengah
Belik, Kantor Kepala Desa		Kantor Kepala Desa	07°11'09.07" S 109°19'46.81" T	Kabupaten Pemalang, Provinsi Jawa Tengah
Blendung, Kantor Kepala Desa		Kantor Kepala Desa	06°50'27.88" S 109°33'12.36" T	Kabupaten Pemalang, Provinsi Jawa Tengah
Cikendung, Kantor Kepala Desa	Gedung Putih	Kantor Kepala Desa	07°09'27.72" S 109°16'02.32" T	Kabupaten Pemalang, Provinsi Jawa Tengah
Clekatakan, Kantor Kepala Desa		Kantor Kepala Desa	07°12'40.64" S 109°16'16.58" T	Kabupaten Pemalang, Provinsi Jawa Tengah
Gambuhan, Kantor Kepala Desa		Kantor Kepala Desa	07°09'19.27" S 109°12'13.41" T	Kabupaten Pemalang, Provinsi Jawa Tengah
Kecepit, Kantor Kepala Desa		Kantor Kepala Desa	07°06'07.27" S 109°16'41.17" T	Kabupaten Pemalang, Provinsi Jawa Tengah
Mendelem, Kantor Kepala Desa		Kantor Kepala Desa	07°10'17.81" S 109°20'36.23" T	Kabupaten Pemalang, Provinsi Jawa Tengah
Mojo, Kantor Kepala Desa		Kantor Kepala Desa	06°50'21.33" S 109°31'11.12" T	Kabupaten Pemalang, Provinsi Jawa Tengah
Nyalembeng, Kantor Kepala Desa	Kantor Sekretariat Desa	Kantor Kepala Desa	07°10'01.13" S 109°14'18.09" T	Kabupaten Pemalang, Provinsi Jawa Tengah
Penggarit, Kantor kepala desa		Kantor Kepala Desa	06°56'48.40" S 109°24'48.40" T	Kabupaten Pemalang, Provinsi Jawa Tengah
Purana, Kantor Kepala Desa		Kantor Kepala Desa	07°02'50.91" S 109°24'46.17" T	Kabupaten Pemalang, Provinsi Jawa Tengah
Rowosari, Kantor Kepala Desa		Kantor Kepala Desa	06°52'34.74" S 109°34'01.22" T	Kabupaten Pemalang, Provinsi Jawa Tengah
Sikasur, Kantor Kepala Desa		Kantor Kepala Desa	07°06'39.50" S 109°19'27.42" T	Kabupaten Pemalang, Provinsi Jawa Tengah
Sima, Kantor Kepala Desa		Kantor Kepala Desa	07°07'55.88" S 109°14'12.80" T	Kabupaten Pemalang, Provinsi Jawa Tengah
Sokawangi, Kantor Kepala Desa	Balai Desa Sokawangi	Kantor Kepala Desa	06°56'00.73" S 109°25'56.08" T	Kabupaten Pemalang, Provinsi Jawa Tengah
Surajaya, Kantor Kepala Desa		Kantor Kepala Desa	06°58'25.51" S 109°22'52.15" T	Kabupaten Pemalang, Provinsi Jawa Tengah
Tundagan, Kantor Kepala Desa		Kantor Kepala Desa	07°12'55.63" S 109°30'31.75" T	Kabupaten Pemalang, Provinsi Jawa Tengah
Wisnu, Kantor Kepala Desa		Kantor Kepala Desa	07°06'33.85" S 109°22'24.02" T	Kabupaten Pemalang, Provinsi Jawa Tengah
01 Banyumudal, SD Negeri		Pendidikan Dasar	07°07'26.96" S 109°14'42.69" T	Kabupaten Pemalang, Provinsi Jawa Tengah

Nama Rupabumi	Nama Lain	Unsur Rupabumi	Koordinat	Keterangan Wilayah
01 Cikendung, SD Negeri		Pendidikan Dasar	07°09'28.25" S 109°16'23.25" T	Kabupaten Pemalang, Provinsi Jawa Tengah
02 Blendung, SD Negeri		Pendidikan Dasar	06°50'28.59" S 109°33'13.00" T	Kabupaten Pemalang, Provinsi Jawa Tengah
02 Mendelem, SD Negeri		Pendidikan Dasar	07°10'19.31" S 109°21'15.87" T	Kabupaten Pemalang, Provinsi Jawa Tengah
03 Mendelem, SD Negeri		Pendidikan Dasar	07°11'03.87" S 109°20'09.98" T	Kabupaten Pemalang, Provinsi Jawa Tengah
04 Banyumudal, SD Negeri		Pendidikan Dasar	07°08'01.35" S 109°15'21.20" T	Kabupaten Pemalang, Provinsi Jawa Tengah
04 Cikendung, SD Negeri		Pendidikan Dasar	07°09'07.91" S 109°16'26.14" T	Kabupaten Pemalang, Provinsi Jawa Tengah
04 Mendelem, SD Negeri		Pendidikan Dasar	07°10'40.39" S 109°20'25.23" T	Kabupaten Pemalang, Provinsi Jawa Tengah
07 Banyumudal, SD Negeri		Pendidikan Dasar	07°08'25.69" S 109°15'11.07" T	Kabupaten Pemalang, Provinsi Jawa Tengah
10 Randudongkal, SD Negeri		Pendidikan Dasar	07°05'50.82" S 109°19'13.21" T	Kabupaten Pemalang, Provinsi Jawa Tengah
1 Randudongkal, SMP Negeri		Pendidikan Menengah Pertama	07°06'16.29" S 109°19'36.86" T	Kabupaten Pemalang, Provinsi Jawa Tengah
1 Moga, SMA Negeri		Pendidikan Menengah Umum	07°07'57.31" S 109°14'39.09" T	Kabupaten Pemalang, Provinsi Jawa Tengah
1 Randudongkal, SMA Negeri		Pendidikan Menengah Umum	07°05'59.21" S 109°19'09.70" T	Kabupaten Pemalang, Provinsi Jawa Tengah
Bantarbolang, Pasar		Pusat Perdagangan Tradisional (Pasar Eceran/Grosir/Induk)	07°01'48.25" S 109°22'55.25" T	Kabupaten Pemalang, Provinsi Jawa Tengah
Bojongbata, Pasar		Pusat Perdagangan Tradisional (Pasar Eceran/Grosir/Induk)	06°54'56.10" S 109°22'57.63" T	Kabupaten Pemalang, Provinsi Jawa Tengah
Comal, Pasar		Pusat Perdagangan Tradisional (Pasar Eceran/Grosir/Induk)	06°54'22.72" S 109°31'56.66" T	Kabupaten Pemalang, Provinsi Jawa Tengah
Paduraksa, Pasar		Pusat Perdagangan Tradisional (Pasar Eceran/Grosir/Induk)	06°56'27.60" S 109°23'27.65" T	Kabupaten Pemalang, Provinsi Jawa Tengah
Pelutan, Pasar	Pasar Anyar	Pusat Perdagangan Tradisional (Pasar Eceran/Grosir/Induk)	06°53'12.07" S 109°22'49.61" T	Kabupaten Pemalang, Provinsi Jawa Tengah
Pemalang, Pasar Beras		Pusat Perdagangan Tradisional (Pasar Eceran/Grosir/Induk)	06°53'10.22" S 109°23'31.07" T	Kabupaten Pemalang, Provinsi Jawa Tengah

Nama Rupabumi	Nama Lain	Unsur Rupabumi	Koordinat	Keterangan Wilayah
Pemalang, Pasar Sayur dan Buah		Pusat Perdagangan Tradisional (Pasar Eceran/Grosir/Induk)	06°53'05.29" S 109°23'31.11" T	Kabupaten Pemalang, Provinsi Jawa Tengah
Randudongkal, Pasar		Pusat Perdagangan Tradisional (Pasar Eceran/Grosir/Induk)	07°06'11.25" S 109°19'28.86" T	Kabupaten Pemalang, Provinsi Jawa Tengah
Bantarbolang, Puskesmas		Puskesmas/Puskesmas Pembantu	07°01'55.83" S 109°22'50.42" T	Kabupaten Pemalang, Provinsi Jawa Tengah

#### 1.9.18. Kabupaten Rembang

Nama Rupabumi	Nama Lain	Unsur Rupabumi	Koordinat	Keterangan Wilayah
Kartini, Taman Rekreasi Pantai	Wisata Pantai Kartini	Pariwisata/Rekreasi Pantai	06°42'09.35" S 111°20'28.67" T	Kabupaten Rembang, Provinsi Jawa Tengah

#### 1.9.19. Kabupaten Semarang

Nama Rupabumi	Nama Lain	Unsur Rupabumi	Koordinat	Keterangan Wilayah
Tujuhbidadari, Curug		Air Terjun	07°12'11.71" S 110°17'21.54" T	Kabupaten Semarang, Provinsi Jawa Tengah

#### 1.9.20. Kabupaten Tegal

Nama Rupabumi	Nama Lain	Unsur Rupabumi	Koordinat	Keterangan Wilayah
Danawarih, Bendung		Bendung/Pintu Air	07°04'50.10" S 109°07'57.62" T	Kabupaten Tegal, Provinsi Jawa Tengah
Batunyana, Kantor Kepala Desa		Kantor Kepala Desa	07°08'02.84" S 109°10'36.23" T	Kabupaten Tegal, Provinsi Jawa Tengah
Dukuhjati Wetan, Kantor Kepala Desa		Kantor Kepala Desa	06°57'44.16" S 109°11'13.33" T	Kabupaten Tegal, Provinsi Jawa Tengah
Kajenengan, Kantor Kepala Desa		Kantor Kepala Desa	07°06'42.70" S 109°13'13.04" T	Kabupaten Tegal, Provinsi Jawa Tengah
Kalijambu, Kantor Kepala Desa		Kantor Kepala Desa	07°06'38.32" S 109°12'21.25" T	Kabupaten Tegal, Provinsi Jawa Tengah
Karangmulya, Kantor Kepala Desa		Kantor Kepala Desa	07°09'20.32" S 109°09'49.23" T	Kabupaten Tegal, Provinsi Jawa Tengah
Kebandingan, Kantor Kepala Desa		Kantor Kepala Desa	06°56'32.87" S 109°12'24.20" T	Kabupaten Tegal, Provinsi Jawa Tengah
Lengkong, Kantor Kepala Desa		Kantor Kepala Desa	07°08'01.77" S 109°09'36.36" T	Kabupaten Tegal, Provinsi Jawa Tengah
Margamulya, Kantor Kepala Desa		Kantor Kepala Desa	06°56'46.93" S 109°11'53.05" T	Kabupaten Tegal, Provinsi Jawa Tengah
Tuwel, Kantor Kepala Desa		Kantor Kepala Desa	07°09'46.97" S 109°08'39.91" T	Kabupaten Tegal, Provinsi Jawa Tengah
1 Bojong, SMA Negeri		Pendidikan Menengah Umum	07°09'45.96" S 109°08'28.26" T	Kabupaten Tegal, Provinsi Jawa Tengah

Nama Rupabumi	Nama Lain	Unsur Rupabumi	Koordinat	Keterangan Wilayah
Bojong, Pasar		Pusat Perdagangan Tradisional (Pasar Eceran/ Grosir/Induk)	07°07'59.60" S 109°08'52.17" T	Kabupaten Tegal, Provinsi Jawa Tengah
Simpar, Pasar		Pusat Perdagangan Tradisional (Pasar Eceran/ Grosir/Induk)	07°09'33.01" S 109°11'14.40" T	Kabupaten Tegal, Provinsi Jawa Tengah
Tuwel, Pasar		Pusat Perdagangan Tradisional (Pasar Eceran/ Grosir/Induk)	07°09'46.56" S 109°09'02.36" T	Kabupaten Tegal, Provinsi Jawa Tengah
Warureja, Puskesmas		Puskesmas/ Puskesmas Pembantu	06°55'17.42" S 109°19'29.24" T	Kabupaten Tegal, Provinsi Jawa Tengah

#### 1.9.21. Kabupaten Temanggung

Nama Rupabumi	Nama Lain	Unsur Rupabumi	Koordinat	Keterangan Wilayah
Soemodilogo, Wisma		Museum	07°20'41.13" S 110°12'51.55" T	Kabupaten Temanggung, Provinsi Jawa Tengah
Campursari, Viaduct		Situs Purbakala	07°17'08.84" S 110°07'09.08" T	Kabupaten Temanggung, Provinsi Jawa Tengah
Liyangan, Situs	Candi Liyangan	Situs Purbakala	07°15'06.84" S 110°01'37.36" T	Kabupaten Temanggung, Provinsi Jawa Tengah
Setapan, Situs	Candi Setapan	Situs Purbakala	07°15'31.41" S 110°05'21.10" T	Kabupaten Temanggung, Provinsi Jawa Tengah

## 10. JAWA TIMUR

---





### 1.10.1. Kabupaten Bangkalan

Nama Rupabumi	Nama Lain	Unsur Rupabumi	Koordinat	Keterangan Wilayah
Buluh, Kantor Kepala Desa		Kantor Kepala Desa	07°06'11.54" S 112°43'07.81" T	Kabupaten Bangkalan, Provinsi Jawa Timur
Burneh, Kantor Kepala Desa		Kantor Kepala Desa	07°03'14.42" S 112°46'58.35" T	Kabupaten Bangkalan, Provinsi Jawa Timur
Gebang, Kantor Kepala Desa		Kantor Kepala Desa	06°59'19.50" S 112°47'17.74" T	Kabupaten Bangkalan, Provinsi Jawa Timur
Jaddih, Kantor Kepala Desa		Kantor Kepala Desa	07°05'14.17" S 112°44'21.75" T	Kabupaten Bangkalan, Provinsi Jawa Timur
Keleyan, Kantor Kepala Desa		Kantor Kepala Desa	07°04'40.64" S 112°42'57.28" T	Kabupaten Bangkalan, Provinsi Jawa Timur
Kramat, Kantor Kepala Desa		Kantor Kepala Desa	07°02'32.37" S 112°41'49.23" T	Kabupaten Bangkalan, Provinsi Jawa Timur
Martajasah, Kantor Kepala Desa		Kantor Kepala Desa	07°02'28.66" S 112°43'27.64" T	Kabupaten Bangkalan, Provinsi Jawa Timur
Pangppong, Kantor Kepala Desa		Kantor Kepala Desa	07°09'09.02" S 112°46'43.68" T	Kabupaten Bangkalan, Provinsi Jawa Timur
Pernajuh, Kantor Kepala Desa		Kantor Kepala Desa	07°03'43.41" S 112°40'43.13" T	Kabupaten Bangkalan, Provinsi Jawa Timur
Sabiyan, Kantor Kepala Desa		Kantor Kepala Desa	06°59'45.23" S 112°46'46.69" T	Kabupaten Bangkalan, Provinsi Jawa Timur
Sembilangan, Kantor Kepala Desa		Kantor Kepala Desa	07°02'39.57" S 112°41'11.91" T	Kabupaten Bangkalan, Provinsi Jawa Timur
Tanjungjati, Kantor Kepala Desa		Kantor Kepala Desa	07°10'13.77" S 112°43'50.66" T	Kabupaten Bangkalan, Provinsi Jawa Timur
Ujung Piring, Kantor Kepala Desa		Kantor Kepala Desa	07°02'35.12" S 112°41'17.97" T	Kabupaten Bangkalan, Provinsi Jawa Timur
Bancaran 3, SD Negeri		Pendidikan Dasar	07°00'12.90" S 112°46'19.33" T	Kabupaten Bangkalan, Provinsi Jawa Timur
Demangan 1, SD Negeri		Pendidikan Dasar	07°01'46.56" S 112°44'41.64" T	Kabupaten Bangkalan, Provinsi Jawa Timur
Gebang, SD Negeri		Pendidikan Dasar	06°59'18.68" S 112°47'18.03" T	Kabupaten Bangkalan, Provinsi Jawa Timur
Kraton 1, SD Negeri		Pendidikan Dasar	07°01'37.97" S 112°45'03.17" T	Kabupaten Bangkalan, Provinsi Jawa Timur
Martajazah, SD Negeri		Pendidikan Dasar	07°02'31.40" S 112°43'13.80" T	Kabupaten Bangkalan, Provinsi Jawa Timur
Pejagan 7, SD Negeri		Pendidikan Dasar	07°01'32.60" S 112°45'35.69" T	Kabupaten Bangkalan, Provinsi Jawa Timur
3 Bangkalan, SMP Negeri		Pendidikan Menengah Pertama	07°01'29.37" S 112°44'52.05" T	Kabupaten Bangkalan, Provinsi Jawa Timur
Bangkalan, MTs Negeri		Pendidikan Menengah Pertama	07°02'42.45" S 112°44'21.44" T	Kabupaten Bangkalan, Provinsi Jawa Timur
3 Bangkalan, SMA Negeri		Pendidikan Menengah Umum	07°02'55.21" S 112°43'51.47" T	Kabupaten Bangkalan, Provinsi Jawa Timur
PGRI 1 Bangkalan, SMK		Pendidikan Menengah Umum	07°01'36.23" S 112°45'32.73" T	Kabupaten Bangkalan, Provinsi Jawa Timur

### 1.10.2. Kabupaten Banyuwangi

Nama Rupabumi	Nama Lain	Unsur Rupabumi	Koordinat	Keterangan Wilayah
Alasmalang, Kantor Kepala Desa		Kantor Kepala Desa	08°19'07.60" S 114°15'11.97" T	Kabupaten Banyuwangi, Provinsi Jawa Timur
Aliyan, Kantor Kepala Desa		Kantor Kepala Desa	08°20'26.49" S 114°15'57.01" T	Kabupaten Banyuwangi, Provinsi Jawa Timur
Badean, Kantor Kepala Desa		Kantor Kepala Desa	08°18'22.53" S 114°20'17.88" T	Kabupaten Banyuwangi, Provinsi Jawa Timur
Bajulmati, Kantor Kepala Desa		Kantor Kepala Desa	07°56'22.69" S 114°23'28.63" T	Kabupaten Banyuwangi, Provinsi Jawa Timur
Balak, Kantor Kepala Desa		Kantor Kepala Desa	08°15'59.74" S 114°14'13.22" T	Kabupaten Banyuwangi, Provinsi Jawa Timur
Bangorejo, Kantor Kepala Desa		Kantor Kepala Desa	08°27'54.98" S 114°10'18.74" T	Kabupaten Banyuwangi, Provinsi Jawa Timur
Bangunsari, Kantor Kepala Desa		Kantor Kepala Desa	08°14'50.68" S 114°14'44.28" T	Kabupaten Banyuwangi, Provinsi Jawa Timur
Banjar, Kantor Kepala Desa		Kantor Kepala Desa	08°12'19.23" S 114°16'11.32" T	Kabupaten Banyuwangi, Provinsi Jawa Timur
Bareng, Kantor Kepala Desa		Kantor Kepala Desa	08°17'35.94" S 114°16'01.85" T	Kabupaten Banyuwangi, Provinsi Jawa Timur
Bayu, Kantor Kepala Desa		Kantor Kepala Desa	08°13'16.18" S 114°11'46.50" T	Kabupaten Banyuwangi, Provinsi Jawa Timur
Bedewang, Kantor Kepala Desa		Kantor Kepala Desa	08°17'19.03" S 114°13'21.35" T	Kabupaten Banyuwangi, Provinsi Jawa Timur
Benciluk, Kantor Kepala Desa		Kantor Kepala Desa	08°25'30.70" S 114°13'54.99" T	Kabupaten Banyuwangi, Provinsi Jawa Timur
Benelan Kidul, Kantor Kepala Desa		Kantor Kepala Desa	08°19'04.12" S 114°15'53.18" T	Kabupaten Banyuwangi, Provinsi Jawa Timur
Benelan Lor, Kantor Kepala Desa		Kantor Kepala Desa	08°17'21.84" S 114°16'57.65" T	Kabupaten Banyuwangi, Provinsi Jawa Timur
Blimbingsari, Kantor Kepala Desa		Kantor Kepala Desa	08°18'53.74" S 114°20'50.47" T	Kabupaten Banyuwangi, Provinsi Jawa Timur
Bomo, Kantor Kepala Desa		Kantor Kepala Desa	08°21'13.25" S 114°20'37.31" T	Kabupaten Banyuwangi, Provinsi Jawa Timur
Bubuk, Kantor Kepala Desa		Kantor Kepala Desa	08°19'59.24" S 114°16'47.31" T	Kabupaten Banyuwangi, Provinsi Jawa Timur
Bulurejo, Kantor Kepala Desa		Kantor Kepala Desa	08°28'19.41" S 114°11'45.30" T	Kabupaten Banyuwangi, Provinsi Jawa Timur
Bulusari, Kantor Kepala Desa		Kantor Kepala Desa	08°09'02.30" S 114°17'40.77" T	Kabupaten Banyuwangi, Provinsi Jawa Timur
Bumiharjo, Kantor Kepala Desa		Kantor Kepala Desa	08°16'18.71" S 114°04'32.36" T	Kabupaten Banyuwangi, Provinsi Jawa Timur
Bunder, Kantor Kepala Desa		Kantor Kepala Desa	08°17'09.47" S 114°16'35.79" T	Kabupaten Banyuwangi, Provinsi Jawa Timur
Cantuk, Kantor Kepala Desa		Kantor Kepala Desa	08°17'54.10" S 114°13'42.52" T	Kabupaten Banyuwangi, Provinsi Jawa Timur
Dadapan, Kantor Kepala Desa		Kantor Kepala Desa	08°15'22.31" S 114°20'26.16" T	Kabupaten Banyuwangi, Provinsi Jawa Timur
Dasri, Kantor Kepala Desa		Kantor Kepala Desa	08°23'21.30" S 114°07'10.72" T	Kabupaten Banyuwangi, Provinsi Jawa Timur
Gambiran, Kantor Kepala Desa		Kantor Kepala Desa	08°23'08.30" S 114°08'45.09" T	Kabupaten Banyuwangi, Provinsi Jawa Timur
Gambor, Kantor Kepala Desa		Kantor Kepala Desa	08°20'16.16" S 114°14'46.28" T	Kabupaten Banyuwangi, Provinsi Jawa Timur
Gendoh, Kantor Kepala Desa		Kantor Kepala Desa	08°18'19.82" S 114°12'38.07" T	Kabupaten Banyuwangi, Provinsi Jawa Timur

Nama Rupabumi	Nama Lain	Unsur Rupabumi	Koordinat	Keterangan Wilayah
Genteng Kulon, Kantor Kepala Desa		Kantor Kepala Desa	08°21'42.50" S 114°08'42.95" T	Kabupaten Banyuwangi, Provinsi Jawa Timur
Genteng Wetan, Kantor Kepala Desa		Kantor Kepala Desa	08°20'56.37" S 114°09'54.10" T	Kabupaten Banyuwangi, Provinsi Jawa Timur
Gintangan, Kantor Kepala Desa		Kantor Kepala Desa	08°20'25.58" S 114°18'37.86" T	Kabupaten Banyuwangi, Provinsi Jawa Timur
Gitik, Kantor Kepala Desa		Kantor Kepala Desa	08°17'48.35" S 114°17'37.18" T	Kabupaten Banyuwangi, Provinsi Jawa Timur
Gladag, Kantor Kepala Desa		Kantor Kepala Desa	08°20'03.92" S 114°17'05.72" T	Kabupaten Banyuwangi, Provinsi Jawa Timur
Glagah, Kantor Kepala Desa		Kantor Kepala Desa	08°13'07.00" S 114°18'42.70" T	Kabupaten Banyuwangi, Provinsi Jawa Timur
Glagahagung, Kantor Kepala Desa		Kantor Kepala Desa	08°30'42.02" S 114°15'07.46" T	Kabupaten Banyuwangi, Provinsi Jawa Timur
Gombolirang, Kantor Kepala Desa		Kantor Kepala Desa	08°16'52.23" S 114°17'26.03" T	Kabupaten Banyuwangi, Provinsi Jawa Timur
Grajan, Kantor Kepala Desa		Kantor Kepala Desa	08°32'46.44" S 114°14'27.03" T	Kabupaten Banyuwangi, Provinsi Jawa Timur
Gumuk, Kantor Kepala Desa		Kantor Kepala Desa	08°13'28.91" S 114°16'48.97" T	Kabupaten Banyuwangi, Provinsi Jawa Timur
Jajag, Kantor Kepala Desa		Kantor Kepala Desa	08°26'31.84" S 114°10'49.60" T	Kabupaten Banyuwangi, Provinsi Jawa Timur
Jambesari, Kantor Kepala Desa		Kantor Kepala Desa	08°11'53.64" S 114°19'29.06" T	Kabupaten Banyuwangi, Provinsi Jawa Timur
Jambewangi, Kantor Kepala Desa		Kantor Kepala Desa	08°17'55.41" S 114°08'07.15" T	Kabupaten Banyuwangi, Provinsi Jawa Timur
Jelun, Kantor Kepala Desa		Kantor Kepala Desa	08°12'56.48" S 114°16'45.78" T	Kabupaten Banyuwangi, Provinsi Jawa Timur
Kabat, Kantor Kepala Desa		Kantor Kepala Desa	08°16'36.94" S 114°19'05.97" T	Kabupaten Banyuwangi, Provinsi Jawa Timur
Kaligondo, Kantor Kepala Desa		Kantor Kepala Desa	08°18'31.42" S 114°06'40.38" T	Kabupaten Banyuwangi, Provinsi Jawa Timur
Kaligung, Kantor Kepala Desa		Kantor Kepala Desa	08°21'37.08" S 114°18'45.53" T	Kabupaten Banyuwangi, Provinsi Jawa Timur
Kalirejo, Kantor Kepala Desa		Kantor Kepala Desa	08°14'50.44" S 114°21'16.22" T	Kabupaten Banyuwangi, Provinsi Jawa Timur
Kampunganyar, Kantor Kepala Desa		Kantor Kepala Desa	08°10'21.40" S 114°17'02.47" T	Kabupaten Banyuwangi, Provinsi Jawa Timur
Kandangan, Kantor Kepala Desa		Kantor Kepala Desa	08°32'18.63" S 113°58'12.03" T	Kabupaten Banyuwangi, Provinsi Jawa Timur
Kaotan, Kantor Kepala Desa		Kantor Kepala Desa	08°19'11.31" S 114°18'18.41" T	Kabupaten Banyuwangi, Provinsi Jawa Timur
Karangbendo, Kantor Kepala Desa		Kantor Kepala Desa	08°18'13.17" S 114°19'20.29" T	Kabupaten Banyuwangi, Provinsi Jawa Timur
Karangharjo, Kantor Kepala Desa		Kantor Kepala Desa	08°18'54.55" S 114°03'16.11" T	Kabupaten Banyuwangi, Provinsi Jawa Timur
Karangsari, Kantor Kepala Desa		Kantor Kepala Desa	08°19'21.64" S 114°11'39.27" T	Kabupaten Banyuwangi, Provinsi Jawa Timur
Karetan, Kantor Kepala Desa		Kantor Kepala Desa	08°30'46.78" S 114°13'19.04" T	Kabupaten Banyuwangi, Provinsi Jawa Timur
Kebaman, Kantor Kepala Desa		Kantor Kepala Desa	08°23'54.92" S 114°15'26.45" T	Kabupaten Banyuwangi, Provinsi Jawa Timur
Kebondalem, Kantor Kepala Desa		Kantor Kepala Desa	08°27'52.35" S 114°08'04.94" T	Kabupaten Banyuwangi, Provinsi Jawa Timur
Kebonrejo, Kantor Kepala Desa		Kantor Kepala Desa	08°18'08.17" S 113°57'44.92" T	Kabupaten Banyuwangi, Provinsi Jawa Timur

Nama Rupabumi	Nama Lain	Unsur Rupabumi	Koordinat	Keterangan Wilayah
Kedayunan, Kantor Kepala Desa		Kantor Kepala Desa	08°16'05.08" S 114°19'28.61" T	Kabupaten Banyuwangi, Provinsi Jawa Timur
Kedungrejo, Kantor Kepala Desa		Kantor Kepala Desa	08°26'23.06" S 114°19'00.36" T	Kabupaten Banyuwangi, Provinsi Jawa Timur
Kedungringin, Kantor Kepala Desa		Kantor Kepala Desa	08°27'02.19" S 114°19'31.33" T	Kabupaten Banyuwangi, Provinsi Jawa Timur
Kedungwungu, Kantor Kepala Desa		Kantor Kepala Desa	08°31'20.04" S 114°19'02.74" T	Kabupaten Banyuwangi, Provinsi Jawa Timur
Kelir, Kantor Kepala Desa		Kantor Kepala Desa	08°09'59.59" S 114°20'00.65" T	Kabupaten Banyuwangi, Provinsi Jawa Timur
Kembiritan, Kantor Kepala Desa		Kantor Kepala Desa	08°22'03.72" S 114°11'16.71" T	Kabupaten Banyuwangi, Provinsi Jawa Timur
Kemiren, Kantor Kepala Desa		Kantor Kepala Desa	08°12'19.64" S 114°19'20.30" T	Kabupaten Banyuwangi, Provinsi Jawa Timur
Kemiri, Kantor Kepala Desa		Kantor Kepala Desa	08°17'44.29" S 114°12'36.18" T	Kabupaten Banyuwangi, Provinsi Jawa Timur
Kendalrejo, Kantor Kepala Desa		Kantor Kepala Desa	08°33'08.80" S 114°19'07.58" T	Kabupaten Banyuwangi, Provinsi Jawa Timur
Kenjo, Kantor Kepala Desa		Kantor Kepala Desa	08°12'33.57" S 114°17'52.81" T	Kabupaten Banyuwangi, Provinsi Jawa Timur
Kepundungan, Kantor Kepala Desa		Kantor Kepala Desa	08°22'44.93" S 114°14'30.96" T	Kabupaten Banyuwangi, Provinsi Jawa Timur
Kesilir, Kantor Kepala Desa		Kantor Kepala Desa	08°32'15.67" S 114°06'35.10" T	Kabupaten Banyuwangi, Provinsi Jawa Timur
Kluncing, Kantor Kepala Desa		Kantor Kepala Desa	08°11'24.89" S 114°13'49.44" T	Kabupaten Banyuwangi, Provinsi Jawa Timur
Kradenan, Kantor Kepala Desa		Kantor Kepala Desa	08°28'14.26" S 114°13'53.55" T	Kabupaten Banyuwangi, Provinsi Jawa Timur
Kumendung, Kantor Kepala Desa		Kantor Kepala Desa	08°22'48.56" S 114°19'59.62" T	Kabupaten Banyuwangi, Provinsi Jawa Timur
Labanasem, Kantor Kepala Desa		Kantor Kepala Desa	08°17'24.62" S 114°18'10.53" T	Kabupaten Banyuwangi, Provinsi Jawa Timur
Lemahbangdewo, Kantor Kepala Desa		Kantor Kepala Desa	08°18'45.59" S 114°17'01.68" T	Kabupaten Banyuwangi, Provinsi Jawa Timur
Lemahbangkulon, Kantor Kepala Desa		Kantor Kepala Desa	08°18'35.30" S 114°15'54.30" T	Kabupaten Banyuwangi, Provinsi Jawa Timur
Licin, Kantor Kepala Desa		Kantor Kepala Desa	08°11'37.29" S 114°16'03.99" T	Kabupaten Banyuwangi, Provinsi Jawa Timur
Macan Putih, Kantor Kepala Desa		Kantor Kepala Desa	08°15'59.70" S 114°17'27.08" T	Kabupaten Banyuwangi, Provinsi Jawa Timur
Mangir, Kantor Kepala Desa		Kantor Kepala Desa	08°20'23.89" S 114°16'58.83" T	Kabupaten Banyuwangi, Provinsi Jawa Timur
Oleh Sari, Kantor Kepala Desa		Kantor Kepala Desa	08°12'58.85" S 114°19'19.92" T	Kabupaten Banyuwangi, Provinsi Jawa Timur
Padang, Kantor Kepala Desa		Kantor Kepala Desa	08°17'32.25" S 114°14'35.39" T	Kabupaten Banyuwangi, Provinsi Jawa Timur
Pakel, Kantor Kepala Desa		Kantor Kepala Desa	08°11'59.96" S 114°13'51.37" T	Kabupaten Banyuwangi, Provinsi Jawa Timur
Pakistaji, Kantor Kepala Desa		Kantor Kepala Desa	08°17'15.17" S 114°19'14.83" T	Kabupaten Banyuwangi, Provinsi Jawa Timur
Parangharjo, Kantor Kepala Desa		Kantor Kepala Desa	08°15'02.86" S 114°12'18.85" T	Kabupaten Banyuwangi, Provinsi Jawa Timur
Parijatak Kulon, Kantor Kepala Desa		Kantor Kepala Desa	08°20'53.63" S 114°13'42.61" T	Kabupaten Banyuwangi, Provinsi Jawa Timur
Parijatak Wetan, Kantor Kepala Desa		Kantor Kepala Desa	08°21'30.43" S 114°14'40.99" T	Kabupaten Banyuwangi, Provinsi Jawa Timur

Nama Rupabumi	Nama Lain	Unsur Rupabumi	Koordinat	Keterangan Wilayah
Paspan, Kantor Kepala Desa		Kantor Kepala Desa	08°13'23.59" S 114°18'11.45" T	Kabupaten Banyuwangi, Provinsi Jawa Timur
Pendarungan, Kantor Kepala Desa		Kantor Kepala Desa	08°14'21.36" S 114°19'27.60" T	Kabupaten Banyuwangi, Provinsi Jawa Timur
Pengatigan, Kantor Kepala Desa		Kantor Kepala Desa	08°18'06.63" S 114°16'38.09" T	Kabupaten Banyuwangi, Provinsi Jawa Timur
Pesucen, Kantor Kepala Desa		Kantor Kepala Desa	08°10'08.73" S 114°19'04.92" T	Kabupaten Banyuwangi, Provinsi Jawa Timur
Plampangrejo, Kantor Kepala Desa		Kantor Kepala Desa	08°28'16.92" S 114°16'20.90" T	Kabupaten Banyuwangi, Provinsi Jawa Timur
Pondoknongko, Kantor Kepala Desa		Kantor Kepala Desa	08°16'02.69" S 114°21'21.64" T	Kabupaten Banyuwangi, Provinsi Jawa Timur
Purwoasri, Kantor Kepala Desa		Kantor Kepala Desa	08°32'52.53" S 114°17'12.19" T	Kabupaten Banyuwangi, Provinsi Jawa Timur
Purwodadi, Kantor Kepala Desa		Kantor Kepala Desa	08°27'02.10" S 114°10'35.95" T	Kabupaten Banyuwangi, Provinsi Jawa Timur
Purwoharjo, Kantor Kepala Desa		Kantor Kepala Desa	08°29'01.84" S 114°13'25.48" T	Kabupaten Banyuwangi, Provinsi Jawa Timur
Rejoagung, Kantor Kepala Desa		Kantor Kepala Desa	08°22'45.37" S 114°18'31.37" T	Kabupaten Banyuwangi, Provinsi Jawa Timur
Rejosari, Kantor Kepala Desa		Kantor Kepala Desa	08°13'48.32" S 114°19'53.05" T	Kabupaten Banyuwangi, Provinsi Jawa Timur
Rogojampi, Kantor Kepala Desa		Kantor Kepala Desa	08°18'37.31" S 114°17'35.77" T	Kabupaten Banyuwangi, Provinsi Jawa Timur
Sambimulyo, Kantor Kepala Desa		Kantor Kepala Desa	08°30'39.27" S 114°10'20.47" T	Kabupaten Banyuwangi, Provinsi Jawa Timur
Sambirejo, Kantor Kepala Desa		Kantor Kepala Desa	08°30'27.43" S 114°09'27.45" T	Kabupaten Banyuwangi, Provinsi Jawa Timur
Sarimulyo, Kantor Kepala Desa		Kantor Kepala Desa	08°24'40.73" S 114°14'59.46" T	Kabupaten Banyuwangi, Provinsi Jawa Timur
Sarongan, Kantor Kepala Desa		Kantor Kepala Desa	08°32'24.53" S 113°57'40.62" T	Kabupaten Banyuwangi, Provinsi Jawa Timur
Segobang, Kantor Kepala Desa		Kantor Kepala Desa	08°12'18.62" S 114°15'27.47" T	Kabupaten Banyuwangi, Provinsi Jawa Timur
Sembulung, Kantor Kepala Desa		Kantor Kepala Desa	08°27'11.01" S 114°12'24.49" T	Kabupaten Banyuwangi, Provinsi Jawa Timur
Sempu, Kantor Kepala Desa		Kantor Kepala Desa	08°18'45.70" S 114°08'50.82" T	Kabupaten Banyuwangi, Provinsi Jawa Timur
Seneporejo, Kantor Kepala Desa		Kantor Kepala Desa	08°32'09.77" S 114°09'18.13" T	Kabupaten Banyuwangi, Provinsi Jawa Timur
Setail, Kantor Kepala Desa		Kantor Kepala Desa	08°21'48.52" S 114°08'11.43" T	Kabupaten Banyuwangi, Provinsi Jawa Timur
Sidorejo, Kantor Kepala Desa		Kantor Kepala Desa	08°29'27.83" S 114°15'15.78" T	Kabupaten Banyuwangi, Provinsi Jawa Timur
Sidowangi, Kantor Kepala Desa		Kantor Kepala Desa	07°57'23.77" S 114°22'24.39" T	Kabupaten Banyuwangi, Provinsi Jawa Timur
Siliragung, Kantor Kepala Desa		Kantor Kepala Desa	08°33'18.26" S 114°06'35.24" T	Kabupaten Banyuwangi, Provinsi Jawa Timur
Singojuruh, Kantor Kepala Desa		Kantor Kepala Desa	08°18'48.68" S 114°14'13.10" T	Kabupaten Banyuwangi, Provinsi Jawa Timur
Singolatre, Kantor Kepala Desa		Kantor Kepala Desa	08°17'14.11" S 114°15'05.38" T	Kabupaten Banyuwangi, Provinsi Jawa Timur
Songgon, Kantor Kepala Desa		Kantor Kepala Desa	08°14'14.40" S 114°12'21.53" T	Kabupaten Banyuwangi, Provinsi Jawa Timur
Sragi, Kantor Kepala Desa		Kantor Kepala Desa	08°14'33.01" S 114°10'13.54" T	Kabupaten Banyuwangi, Provinsi Jawa Timur

Nama Rupabumi	Nama Lain	Unsur Rupabumi	Koordinat	Keterangan Wilayah
Sraten, Kantor Kepala Desa		Kantor Kepala Desa	08°25'08.11" S 114°14'37.79" T	Kabupaten Banyuwangi, Provinsi Jawa Timur
Sukojadi, Kantor Kepala Desa		Kantor Kepala Desa	08°16'59.70" S 114°21'07.25" T	Kabupaten Banyuwangi, Provinsi Jawa Timur
Sukomaju, Kantor Kepala Desa		Kantor Kepala Desa	08°22'56.20" S 114°15'56.86" T	Kabupaten Banyuwangi, Provinsi Jawa Timur
Sukonatar, Kantor Kepala Desa		Kantor Kepala Desa	08°23'13.39" S 114°16'37.04" T	Kabupaten Banyuwangi, Provinsi Jawa Timur
Sumberagung, Kantor Kepala Desa		Kantor Kepala Desa	08°33'51.05" S 114°03'41.69" T	Kabupaten Banyuwangi, Provinsi Jawa Timur
Sumberarum, Kantor Kepala Desa		Kantor Kepala Desa	08°12'45.48" S 114°09'20.28" T	Kabupaten Banyuwangi, Provinsi Jawa Timur
Sumberasri, Kantor Kepala Desa		Kantor Kepala Desa	08°32'57.39" S 114°15'46.29" T	Kabupaten Banyuwangi, Provinsi Jawa Timur
Sumberbaru, Kantor Kepala Desa		Kantor Kepala Desa	08°16'21.14" S 114°11'49.09" T	Kabupaten Banyuwangi, Provinsi Jawa Timur
Sumberberas, Kantor Kepala Desa		Kantor Kepala Desa	08°28'34.20" S 114°18'52.28" T	Kabupaten Banyuwangi, Provinsi Jawa Timur
Sumberbulu, Kantor Kepala Desa		Kantor Kepala Desa	08°13'37.07" S 114°10'48.20" T	Kabupaten Banyuwangi, Provinsi Jawa Timur
Sumbergondo, Kantor Kepala Desa		Kantor Kepala Desa	08°17'34.62" S 114°06'14.81" T	Kabupaten Banyuwangi, Provinsi Jawa Timur
Sumberkencono, Kantor Kepala Desa		Kantor Kepala Desa	07°57'29.62" S 114°24'38.83" T	Kabupaten Banyuwangi, Provinsi Jawa Timur
Sumbermulyo, Kantor Kepala Desa		Kantor Kepala Desa	08°33'54.22" S 114°05'19.15" T	Kabupaten Banyuwangi, Provinsi Jawa Timur
Sumbersari, Kantor Kepala Desa		Kantor Kepala Desa	08°21'57.05" S 114°13'22.10" T	Kabupaten Banyuwangi, Provinsi Jawa Timur
Sumbersewu, Kantor Kepala Desa		Kantor Kepala Desa	08°23'41.98" S 114°19'43.45" T	Kabupaten Banyuwangi, Provinsi Jawa Timur
Tamanagung, Kantor Kepala Desa		Kantor Kepala Desa	08°24'11.93" S 114°13'00.68" T	Kabupaten Banyuwangi, Provinsi Jawa Timur
Tamansari, Kantor Kepala Desa		Kantor Kepala Desa	08°11'09.19" S 114°15'23.26" T	Kabupaten Banyuwangi, Provinsi Jawa Timur
Tamansuruh, Kantor Kepala Desa		Kantor Kepala Desa	08°11'44.96" S 114°17'55.35" T	Kabupaten Banyuwangi, Provinsi Jawa Timur
Tambakrejo, Kantor Kepala Desa		Kantor Kepala Desa	08°27'06.89" S 114°17'24.33" T	Kabupaten Banyuwangi, Provinsi Jawa Timur
Tambong, Kantor Kepala Desa		Kantor Kepala Desa	08°15'19.96" S 114°18'09.28" T	Kabupaten Banyuwangi, Provinsi Jawa Timur
Tampo, Kantor Kepala Desa		Kantor Kepala Desa	08°27'01.89" S 114°14'00.34" T	Kabupaten Banyuwangi, Provinsi Jawa Timur
Tegalarum, Kantor Kepala Desa		Kantor Kepala Desa	08°19'09.19" S 114°08'58.02" T	Kabupaten Banyuwangi, Provinsi Jawa Timur
Tegaldlimo, Kantor Kepala Desa		Kantor Kepala Desa	08°30'52.42" S 114°17'08.38" T	Kabupaten Banyuwangi, Provinsi Jawa Timur
Telemung, Kantor Kepala Desa		Kantor Kepala Desa	08°08'41.43" S 114°18'39.11" T	Kabupaten Banyuwangi, Provinsi Jawa Timur
Temuasri, Kantor Kepala Desa		Kantor Kepala Desa	08°18'29.03" S 114°10'20.54" T	Kabupaten Banyuwangi, Provinsi Jawa Timur
Temuguruh, Kantor Kepala Desa		Kantor Kepala Desa	08°18'47.48" S 114°11'57.65" T	Kabupaten Banyuwangi, Provinsi Jawa Timur
Temurejo, Kantor Kepala Desa		Kantor Kepala Desa	08°31'48.71" S 114°11'31.67" T	Kabupaten Banyuwangi, Provinsi Jawa Timur
Tulungrejo, Kantor Kepala Desa		Kantor Kepala Desa	08°19'44.70" S 114°05'51.57" T	Kabupaten Banyuwangi, Provinsi Jawa Timur

Nama Rupabumi	Nama Lain	Unsur Rupabumi	Koordinat	Keterangan Wilayah
Watukebo, Kantor Kepala Desa		Kantor Kepala Desa	07°55'57.10" S 114°22'16.48" T	Kabupaten Banyuwangi, Provinsi Jawa Timur
Watukebo, Kantor Kepala Desa		Kantor Kepala Desa	08°19'29.00" S 114°19'09.78" T	Kabupaten Banyuwangi, Provinsi Jawa Timur
Wringinagung, Kantor Kepala Desa		Kantor Kepala Desa	08°26'07.18" S 114°10'15.82" T	Kabupaten Banyuwangi, Provinsi Jawa Timur
Wringinpitu, Kantor Kepala Desa		Kantor Kepala Desa	08°29'19.16" S 114°17'18.07" T	Kabupaten Banyuwangi, Provinsi Jawa Timur
Wringinputih, Kantor Kepala Desa		Kantor Kepala Desa	08°28'43.05" S 114°20'07.52" T	Kabupaten Banyuwangi, Provinsi Jawa Timur
Wringinrejo, Kantor Kepala Desa		Kantor Kepala Desa	08°23'19.06" S 114°11'05.79" T	Kabupaten Banyuwangi, Provinsi Jawa Timur
Yosomulyo, Kantor Kepala Desa		Kantor Kepala Desa	08°24'05.75" S 114°09'41.99" T	Kabupaten Banyuwangi, Provinsi Jawa Timur
Muncar, Pelabuhan Perikanan Pantai		Pelabuhan Laut	08°26'38.32" S 114°20'42.40" T	Kabupaten Banyuwangi, Provinsi Jawa Timur
Pancer, Pelabuhan Perikanan Pantai		Pelabuhan Laut	08°35'28.84" S 113°59'56.62" T	Kabupaten Banyuwangi, Provinsi Jawa Timur

#### 1.10.3. Kabupaten Blitar

Nama Rupabumi	Nama Lain	Unsur Rupabumi	Koordinat	Keterangan Wilayah
Mangunan, Kantor Kepala Desa		Kantor Kepala Desa	08°00'51.57" S 112°02'21.95" T	Kabupaten Blitar, Provinsi Jawa Timur
Tumpakoyot, Kantor Kepala Desa		Kantor Kepala Desa	08°16'13.31" S 112°02'25.52" T	Kabupaten Blitar, Provinsi Jawa Timur
Tambakrejo, Pelabuhan Perikanan Pantai		Pelabuhan Laut	08°18'56.69" S 112°08'27.60" T	Kabupaten Blitar, Provinsi Jawa Timur

#### 1.10.4. Kabupaten Bojonegoro

Nama Rupabumi	Nama Lain	Unsur Rupabumi	Koordinat	Keterangan Wilayah
Banjarrejo, Dam		Bendung/Pintu Air	07°14'45.43" S 112°02'06.98" T	Kabupaten Bojonegoro, Provinsi Jawa Timur
Dayukidul, Balai Desa		Gedung/Bangunan	07°19'14.43" S 112°02'31.35" T	Kabupaten Bojonegoro, Provinsi Jawa Timur
Duwel, Balai Desa		Gedung/Bangunan	07°18'54.49" S 112°02'19.08" T	Kabupaten Bojonegoro, Provinsi Jawa Timur
Pejok, Balai Desa		Gedung/Bangunan	07°20'03.80" S 112°01'57.64" T	Kabupaten Bojonegoro, Provinsi Jawa Timur
Banjarejo, Jembatan		Jembatan	07°14'59.97" S 112°01'56.19" T	Kabupaten Bojonegoro, Provinsi Jawa Timur
Brangetan, Jembatan		Jembatan	07°16'09.01" S 112°00'31.87" T	Kabupaten Bojonegoro, Provinsi Jawa Timur
Bunten Dua, Jembatan		Jembatan	07°23'35.96" S 112°03'24.45" T	Kabupaten Bojonegoro, Provinsi Jawa Timur
Bunten Satu, Jembatan		Jembatan	07°23'31.29" S 112°03'22.32" T	Kabupaten Bojonegoro, Provinsi Jawa Timur
Bunten Tiga, Jembatan		Jembatan	07°23'38.10" S 112°03'32.98" T	Kabupaten Bojonegoro, Provinsi Jawa Timur
Gembol, Jembatan		Jembatan	07°15'59.42" S 112°02'45.36" T	Kabupaten Bojonegoro, Provinsi Jawa Timur
Jamberejo, Jembatan		Jembatan	07°15'18.78" S 112°02'22.53" T	Kabupaten Bojonegoro, Provinsi Jawa Timur



Nama Rupabumi	Nama Lain	Unsur Rupabumi	Koordinat	Keterangan Wilayah
Jintel, Jembatan		Jembatan	07°16'37.72" S 112°00'51.73" T	Kabupaten Bojonegoro, Provinsi Jawa Timur
Kalipang, Jembatan	Jembatan Tawuran	Jembatan	07°16'15.66" S 112°00'40.75" T	Kabupaten Bojonegoro, Provinsi Jawa Timur
Karangjati, Jembatan		Jembatan	07°16'45.41" S 112°03'10.51" T	Kabupaten Bojonegoro, Provinsi Jawa Timur
Kedung Adem, Jembatan		Jembatan	07°20'57.30" S 112°03'16.95" T	Kabupaten Bojonegoro, Provinsi Jawa Timur
Kesongo, Jembatan		Jembatan	07°20'09.84" S 112°04'30.74" T	Kabupaten Bojonegoro, Provinsi Jawa Timur
Krajan, Jembatan		Jembatan	07°18'08.25" S 112°02'58.57" T	Kabupaten Bojonegoro, Provinsi Jawa Timur
Megale II, Jembatan		Jembatan	07°17'01.35" S 112°01'02.46" T	Kabupaten Bojonegoro, Provinsi Jawa Timur
Ngaglik, Jembatan		Jembatan	07°18'04.08" S 112°02'40.55" T	Kabupaten Bojonegoro, Provinsi Jawa Timur
Nglongok, Jembatan		Jembatan	07°19'38.77" S 112°02'16.20" T	Kabupaten Bojonegoro, Provinsi Jawa Timur
Pejok, Jembatan		Jembatan	07°19'21.46" S 112°02'10.56" T	Kabupaten Bojonegoro, Provinsi Jawa Timur
Plosorejo, Jembatan		Jembatan	07°17'20.20" S 112°03'11.46" T	Kabupaten Bojonegoro, Provinsi Jawa Timur
Ringinanom, Jembatan		Jembatan	07°18'55.52" S 112°03'12.02" T	Kabupaten Bojonegoro, Provinsi Jawa Timur
Taraban, Jembatan		Jembatan	07°18'22.80" S 112°02'39.31" T	Kabupaten Bojonegoro, Provinsi Jawa Timur
Tlogoagung, Jembatan		Jembatan	07°15'56.81" S 112°00'23.98" T	Kabupaten Bojonegoro, Provinsi Jawa Timur
Wedegan, Jembatan		Jembatan	07°19'39.76" S 112°02'51.31" T	Kabupaten Bojonegoro, Provinsi Jawa Timur
Bakung, Kantor Kepala Desa		Kantor Kepala Desa	07°08'38.78" S 112°02'16.74" T	Kabupaten Bojonegoro, Provinsi Jawa Timur
Bungur, Kantor Kepala Desa		Kantor Kepala Desa	07°07'53.08" S 112°02'37.91" T	Kabupaten Bojonegoro, Provinsi Jawa Timur
Caruban, Kantor Kepala Desa		Kantor Kepala Desa	07°07'41.81" S 112°01'18.89" T	Kabupaten Bojonegoro, Provinsi Jawa Timur
Dayukidul, Kantor Kepala Desa		Kantor Kepala Desa	07°19'14.20" S 112°02'31.05" T	Kabupaten Bojonegoro, Provinsi Jawa Timur
Drokilo, Kantor Kepala Desa		Kantor Kepala Desa	07°17'29.67" S 112°02'53.93" T	Kabupaten Bojonegoro, Provinsi Jawa Timur
Dukohlor, Kantor Kepala Desa		Kantor Kepala Desa	07°09'44.36" S 111°39'38.59" T	Kabupaten Bojonegoro, Provinsi Jawa Timur
Duwel, Kantor Kepala Desa		Kantor Kepala Desa	07°18'54.58" S 112°02'19.49" T	Kabupaten Bojonegoro, Provinsi Jawa Timur
Geger, Kantor Kepala Desa		Kantor Kepala Desa	07°17'58.04" S 111°59'43.62" T	Kabupaten Bojonegoro, Provinsi Jawa Timur
Jamberejo, Kantor Kepala Desa		Kantor Kepala Desa	07°15'18.50" S 112°02'34.01" T	Kabupaten Bojonegoro, Provinsi Jawa Timur
Jatigede, Kantor Kepala Desa		Kantor Kepala Desa	07°10'51.63" S 112°01'26.42" T	Kabupaten Bojonegoro, Provinsi Jawa Timur
Kacangan, Kantor Kepala Desa		Kantor Kepala Desa	07°08'51.30" S 111°40'03.96" T	Kabupaten Bojonegoro, Provinsi Jawa Timur
Kalisumber, Kantor Kepala Desa		Kantor Kepala Desa	07°15'18.05" S 111°39'18.33" T	Kabupaten Bojonegoro, Provinsi Jawa Timur
Kanor, Kantor Kepala Desa		Kantor Kepala Desa	07°05'51.97" S 112°01'08.88" T	Kabupaten Bojonegoro, Provinsi Jawa Timur

Nama Rupabumi	Nama Lain	Unsur Rupabumi	Koordinat	Keterangan Wilayah
Kebonagung, Kantor Kepala Desa		Kantor Kepala Desa	07°10'17.01" S 111°39'13.96" T	Kabupaten Bojonegoro, Provinsi Jawa Timur
Kedungadem, Kantor Kepala Desa		Kantor Kepala Desa	07°18'13.26" S 112°02'48.77" T	Kabupaten Bojonegoro, Provinsi Jawa Timur
Kedungrejo, Kantor Kepala Desa		Kantor Kepala Desa	07°13'28.25" S 112°01'47.98" T	Kabupaten Bojonegoro, Provinsi Jawa Timur
Kepohkidul, Kantor Kepala Desa		Kantor Kepala Desa	07°17'49.28" S 112°01'00.87" T	Kabupaten Bojonegoro, Provinsi Jawa Timur
Kuniran, Kantor Kepala Desa		Kantor Kepala Desa	07°13'35.58" S 111°39'15.02" T	Kabupaten Bojonegoro, Provinsi Jawa Timur
Malingmati, Kantor Kepala Desa		Kantor Kepala Desa	07°17'08.38" S 111°39'31.12" T	Kabupaten Bojonegoro, Provinsi Jawa Timur
Margoagung, Kantor Kepala Desa		Kantor Kepala Desa	07°10'41.80" S 112°02'04.37" T	Kabupaten Bojonegoro, Provinsi Jawa Timur
Mejuwet, Kantor Kepala Desa		Kantor Kepala Desa	07°09'48.20" S 112°02'35.62" T	Kabupaten Bojonegoro, Provinsi Jawa Timur
Mlinjeng, Kantor Kepala Desa		Kantor Kepala Desa	07°13'48.91" S 112°02'30.55" T	Kabupaten Bojonegoro, Provinsi Jawa Timur
Mojorejo, Kantor Kepala Desa		Kantor Kepala Desa	07°16'18.64" S 112°04'37.16" T	Kabupaten Bojonegoro, Provinsi Jawa Timur
Ngampal, Kantor Kepala Desa		Kantor Kepala Desa	07°13'18.66" S 112°01'14.87" T	Kabupaten Bojonegoro, Provinsi Jawa Timur
Panjang, Kantor Kepala Desa		Kantor Kepala Desa	07°19'51.08" S 112°02'59.37" T	Kabupaten Bojonegoro, Provinsi Jawa Timur
Pejambon, Kantor Kepala Desa		Kantor Kepala Desa	07°11'52.61" S 112°01'18.81" T	Kabupaten Bojonegoro, Provinsi Jawa Timur
Pejok, Kantor Kepala Desa		Kantor Kepala Desa	07°20'03.71" S 112°01'57.34" T	Kabupaten Bojonegoro, Provinsi Jawa Timur
Pilang, Kantor Kepala Desa		Kantor Kepala Desa	07°04'50.12" S 112°02'16.91" T	Kabupaten Bojonegoro, Provinsi Jawa Timur
Prigi, Kantor Kepala Desa		Kantor Kepala Desa	07°05'38.78" S 112°01'53.40" T	Kabupaten Bojonegoro, Provinsi Jawa Timur
Purwosari, Kantor Kepala Desa		Kantor Kepala Desa	07°10'19.35" S 111°39'29.42" T	Kabupaten Bojonegoro, Provinsi Jawa Timur
Sambongrejo, Kantor Kepala Desa		Kantor Kepala Desa	07°12'52.03" S 112°01'59.72" T	Kabupaten Bojonegoro, Provinsi Jawa Timur
Semambung, Kantor Kepala Desa		Kantor Kepala Desa	07°04'28.87" S 112°01'13.62" T	Kabupaten Bojonegoro, Provinsi Jawa Timur
Sidomukti, Kantor Kepala Desa		Kantor Kepala Desa	07°08'03.98" S 111°39'32.20" T	Kabupaten Bojonegoro, Provinsi Jawa Timur
Sidomulyo, Kantor Kepala Desa		Kantor Kepala Desa	07°15'59.41" S 112°02'49.37" T	Kabupaten Bojonegoro, Provinsi Jawa Timur
Simorejo, Kantor Kepala Desa		Kantor Kepala Desa	07°07'13.56" S 112°02'36.57" T	Kabupaten Bojonegoro, Provinsi Jawa Timur
Sumberwangi, Kantor Kepala Desa		Kantor Kepala Desa	07°07'00.43" S 112°01'38.88" T	Kabupaten Bojonegoro, Provinsi Jawa Timur
Temu, Kantor Kepala Desa		Kantor Kepala Desa	07°06'24.60" S 112°02'44.16" T	Kabupaten Bojonegoro, Provinsi Jawa Timur
Tlogoagung, Kantor Kepala Desa		Kantor Kepala Desa	07°15'41.42" S 112°00'18.49" T	Kabupaten Bojonegoro, Provinsi Jawa Timur
Tondomulo, Kantor Kepala Desa		Kantor Kepala Desa	07°20'57.52" S 112°03'13.36" T	Kabupaten Bojonegoro, Provinsi Jawa Timur
Tulungrejo, Kantor Kepala Desa		Kantor Kepala Desa	07°11'40.41" S 112°01'58.49" T	Kabupaten Bojonegoro, Provinsi Jawa Timur
Tumbrasanom, Kantor Kepala Desa		Kantor Kepala Desa	07°18'46.22" S 112°02'46.07" T	Kabupaten Bojonegoro, Provinsi Jawa Timur

Nama Rupabumi	Nama Lain	Unsur Rupabumi	Koordinat	Keterangan Wilayah
Baitul Muttaqin, MI Swasta		Pendidikan Dasar	07°15'57.08" S 112°00'39.44" T	Kabupaten Bojonegoro, Provinsi Jawa Timur
Islamiyah Kepohkidul, MI Swasta		Pendidikan Dasar	07°17'43.28" S 112°01'19.80" T	Kabupaten Bojonegoro, Provinsi Jawa Timur
Maranatha, SD Kristen		Pendidikan Dasar	07°18'10.66" S 112°02'51.24" T	Kabupaten Bojonegoro, Provinsi Jawa Timur
Muhammadiyah 14 Megale, MI Swasta		Pendidikan Dasar	07°17'00.53" S 112°01'04.57" T	Kabupaten Bojonegoro, Provinsi Jawa Timur
Nabawi Kedungadem, SD Islam		Pendidikan Dasar	07°18'03.10" S 112°02'33.07" T	Kabupaten Bojonegoro, Provinsi Jawa Timur
Nurul Islamiyah, MI Swasta		Pendidikan Dasar	07°19'31.34" S 112°03'11.26" T	Kabupaten Bojonegoro, Provinsi Jawa Timur
Nurul Ulum, MI Swasta		Pendidikan Dasar	07°17'15.26" S 112°01'05.38" T	Kabupaten Bojonegoro, Provinsi Jawa Timur
Dirgahayu Kedungadem, SMP		Pendidikan Menengah Pertama	07°17'39.04" S 112°02'54.07" T	Kabupaten Bojonegoro, Provinsi Jawa Timur
Kedungadem, Pasar		Pusat Perdagangan Tradisional (Pasar Eceran/Grosir/Induk)	07°18'04.28" S 112°02'43.56" T	Kabupaten Bojonegoro, Provinsi Jawa Timur
Banaran, Waduk		Waduk	07°18'53.24" S 112°00'26.11" T	Kabupaten Bojonegoro, Provinsi Jawa Timur
Beton, Waduk		Waduk	07°17'13.45" S 112°00'57.24" T	Kabupaten Bojonegoro, Provinsi Jawa Timur
Cengkir, Embung		Waduk	07°20'13.94" S 112°03'12.83" T	Kabupaten Bojonegoro, Provinsi Jawa Timur
Dayukidul, Waduk		Waduk	07°19'34.19" S 112°02'21.85" T	Kabupaten Bojonegoro, Provinsi Jawa Timur
Dempok, Waduk		Waduk	07°15'39.06" S 112°02'13.47" T	Kabupaten Bojonegoro, Provinsi Jawa Timur
Duwel, Embung		Waduk	07°18'50.58" S 112°02'18.73" T	Kabupaten Bojonegoro, Provinsi Jawa Timur
Geger, Waduk		Waduk	07°18'07.69" S 111°59'50.24" T	Kabupaten Bojonegoro, Provinsi Jawa Timur
Gowok, Embung		Waduk	07°18'57.86" S 112°02'52.80" T	Kabupaten Bojonegoro, Provinsi Jawa Timur
Jintel, Waduk		Waduk	07°16'50.10" S 112°00'59.01" T	Kabupaten Bojonegoro, Provinsi Jawa Timur
Kalitengah, Waduk		Waduk	07°18'49.43" S 111°59'49.96" T	Kabupaten Bojonegoro, Provinsi Jawa Timur
Kesongo, Embung	Waduk Kesongo	Waduk	07°19'45.98" S 112°04'16.88" T	Kabupaten Bojonegoro, Provinsi Jawa Timur
Ketangi, Waduk		Waduk	07°17'34.07" S 112°01'26.45" T	Kabupaten Bojonegoro, Provinsi Jawa Timur
Krajan Drokilo, Waduk		Waduk	07°17'23.80" S 112°02'30.03" T	Kabupaten Bojonegoro, Provinsi Jawa Timur
Pedang, Waduk		Waduk	07°18'07.42" S 112°01'26.37" T	Kabupaten Bojonegoro, Provinsi Jawa Timur
Plawah, Waduk		Waduk	07°20'24.68" S 112°02'23.28" T	Kabupaten Bojonegoro, Provinsi Jawa Timur
Plosorejo, Waduk		Waduk	07°17'18.23" S 112°03'26.69" T	Kabupaten Bojonegoro, Provinsi Jawa Timur
Sumbergirang, Waduk		Waduk	07°15'43.64" S 112°03'39.28" T	Kabupaten Bojonegoro, Provinsi Jawa Timur

Nama Rupabumi	Nama Lain	Unsur Rupabumi	Koordinat	Keterangan Wilayah
Tlogoagung, Embung		Waduk	07°16'15.10" S 112°00'30.66" T	Kabupaten Bojonegoro, Provinsi Jawa Timur
Tondomulo, Waduk		Waduk	07°21'18.07" S 112°03'11.37" T	Kabupaten Bojonegoro, Provinsi Jawa Timur
Tumpang, Waduk		Waduk	07°18'02.09" S 112°02'05.95" T	Kabupaten Bojonegoro, Provinsi Jawa Timur

#### 1.10.5. Kabupaten Gresik

Nama Rupabumi	Nama Lain	Unsur Rupabumi	Koordinat	Keterangan Wilayah
Campurejo, Pelabuhan Perikanan Pantai		Pelabuhan Laut	06°53'04.87" S 112°27'26.65" T	Kabupaten Gresik, Provinsi Jawa Timur

#### 1.10.6. Kabupaten Jember

Nama Rupabumi	Nama Lain	Unsur Rupabumi	Koordinat	Keterangan Wilayah
Bagon, Kantor Kepala Desa		Kantor Kepala Desa	08°17'12.14" S 113°29'11.67" T	Kabupaten Jember, Provinsi Jawa Timur
Bagorejo, Kantor Kepala Desa		Kantor Kepala Desa	08°18'21.37" S 113°26'07.34" T	Kabupaten Jember, Provinsi Jawa Timur
Darungan, Kantor Kepala Desa		Kantor Kepala Desa	08°09'26.93" S 113°29'23.70" T	Kabupaten Jember, Provinsi Jawa Timur
Gadingrejo, Kantor Kepala Desa		Kantor Kepala Desa	08°14'07.17" S 113°26'04.60" T	Kabupaten Jember, Provinsi Jawa Timur
Grenden, Kantor Kepala Desa		Kantor Kepala Desa	08°20'05.09" S 113°28'17.11" T	Kabupaten Jember, Provinsi Jawa Timur
Gunungsari, Kantor Kepala Desa		Kantor Kepala Desa	08°15'21.70" S 113°25'58.00" T	Kabupaten Jember, Provinsi Jawa Timur
Jambearum, Kantor Kepala Desa		Kantor Kepala Desa	08°17'54.52" S 113°30'19.81" T	Kabupaten Jember, Provinsi Jawa Timur
Karang Semanding, Kantor Kepala Desa		Kantor Kepala Desa	08°16'18.03" S 113°30'25.32" T	Kabupaten Jember, Provinsi Jawa Timur
Karangduren, Kantor Kepala Desa		Kantor Kepala Desa	08°16'19.64" S 113°29'39.31" T	Kabupaten Jember, Provinsi Jawa Timur
Karangsono, Kantor Kepala Desa		Kantor Kepala Desa	08°13'26.68" S 113°30'55.46" T	Kabupaten Jember, Provinsi Jawa Timur
Kasiyan, Kantor Kepala Desa		Kantor Kepala Desa	08°18'52.74" S 113°28'11.16" T	Kabupaten Jember, Provinsi Jawa Timur
Klatakan, Kantor Kepala Desa		Kantor Kepala Desa	08°11'15.30" S 113°29'20.42" T	Kabupaten Jember, Provinsi Jawa Timur
Lojejer, Kantor Kepala Desa		Kantor Kepala Desa	08°21'44.72" S 113°29'54.75" T	Kabupaten Jember, Provinsi Jawa Timur
Manggisan, Kantor Kepala Desa		Kantor Kepala Desa	08°08'57.86" S 113°28'25.43" T	Kabupaten Jember, Provinsi Jawa Timur
Mojosari, Kantor Kepala Desa		Kantor Kepala Desa	08°21'22.39" S 113°26'56.68" T	Kabupaten Jember, Provinsi Jawa Timur
Paleran, Kantor Kepala Desa		Kantor Kepala Desa	08°13'46.83" S 113°29'29.55" T	Kabupaten Jember, Provinsi Jawa Timur
Patemon, Kantor Kepala Desa		Kantor Kepala Desa	08°09'07.39" S 113°27'13.65" T	Kabupaten Jember, Provinsi Jawa Timur
Selodakon, Kantor Kepala Desa		Kantor Kepala Desa	08°10'02.91" S 113°30'06.14" T	Kabupaten Jember, Provinsi Jawa Timur
Semboro, Kantor Kepala Desa		Kantor Kepala Desa	08°12'49.42" S 113°26'37.25" T	Kabupaten Jember, Provinsi Jawa Timur

Nama Rupabumi	Nama Lain	Unsur Rupabumi	Koordinat	Keterangan Wilayah
Sidomekar, Kantor Kepala Desa		Kantor Kepala Desa	08°12'49.04" S 113°27'38.64" T	Kabupaten Jember, Provinsi Jawa Timur
Tanggul Wetan, Kantor Kepala Desa		Kantor Kepala Desa	08°10'11.11" S 113°28'10.47" T	Kabupaten Jember, Provinsi Jawa Timur
Tanggulkulon, Kantor Kepala Desa		Kantor Kepala Desa	08°09'50.93" S 113°26'58.41" T	Kabupaten Jember, Provinsi Jawa Timur
Tanjungsari, Kantor Kepala Desa		Kantor Kepala Desa	08°16'32.81" S 113°27'13.01" T	Kabupaten Jember, Provinsi Jawa Timur
Tutul, Kantor Kepala Desa		Kantor Kepala Desa	08°17'05.11" S 113°31'08.09" T	Kabupaten Jember, Provinsi Jawa Timur
Umbulrejo, Kantor Kepala Desa		Kantor Kepala Desa	08°13'19.72" S 113°26'20.81" T	Kabupaten Jember, Provinsi Jawa Timur
Umbulsari, Kantor Kepala Desa		Kantor Kepala Desa	08°15'31.40" S 113°26'33.87" T	Kabupaten Jember, Provinsi Jawa Timur
Wonosari, Kantor Kepala Desa		Kantor Kepala Desa	08°19'13.50" S 113°30'09.96" T	Kabupaten Jember, Provinsi Jawa Timur
Kucur, Pantai		Pariwisata/ Rekreasi Pantai	08°22'49.16" S 113°27'48.07" T	Kabupaten Jember, Provinsi Jawa Timur
Watuulo, Pantai		Pariwisata/ Rekreasi Pantai	08°25'34.40" S 113°34'20.82" T	Kabupaten Jember, Provinsi Jawa Timur
Meru Betiri, Taman Nasional		Taman Margasatwa	08°28'14.66" S 113°47'09.75" T	Kabupaten Jember, Provinsi Jawa Timur

#### 1.10.7. Kabupaten Jombang

Nama Rupabumi	Nama Lain	Unsur Rupabumi	Koordinat	Keterangan Wilayah
Kesamben, Kantor Kepala Desa		Kantor Kepala Desa	07°27'40.82" S 112°20'15.29" T	Kabupaten Jombang, Provinsi Jawa Timur

#### 1.10.8. Kabupaten Kediri

Nama Rupabumi	Nama Lain	Unsur Rupabumi	Koordinat	Keterangan Wilayah
Babadan, Kantor Kepala Desa		Kantor Kepala Desa	07°54'47.84" S 112°11'43.45" T	Kabupaten Kediri, Provinsi Jawa Timur
Badal Pandean, Kantor Kepala Desa		Kantor Kepala Desa	07°52'04.99" S 111°59'32.31" T	Kabupaten Kediri, Provinsi Jawa Timur
Badal, Kantor Kepala Desa		Kantor Kepala Desa	07°52'43.80" S 111°59'00.73" T	Kabupaten Kediri, Provinsi Jawa Timur
Bakalan, Kantor Kepala Desa		Kantor Kepala Desa	07°45'51.11" S 111°59'04.72" T	Kabupaten Kediri, Provinsi Jawa Timur
Balongjeruk, Kantor Kepala Desa		Kantor Kepala Desa	07°40'21.22" S 112°11'26.23" T	Kabupaten Kediri, Provinsi Jawa Timur
Banaran, Kantor Kepala Desa		Kantor Kepala Desa	07°45'13.70" S 112°18'08.00" T	Kabupaten Kediri, Provinsi Jawa Timur
Banggle, Kantor Kepala Desa		Kantor Kepala Desa	07°54'02.11" S 111°58'34.92" T	Kabupaten Kediri, Provinsi Jawa Timur
Banjarejo, Kantor Kepala Desa		Kantor Kepala Desa	07°51'36.99" S 112°00'41.17" T	Kabupaten Kediri, Provinsi Jawa Timur
Batuaji, Kantor Kepala Desa		Kantor Kepala Desa	07°57'59.78" S 112°05'51.14" T	Kabupaten Kediri, Provinsi Jawa Timur
Bedali, Kantor Kepala Desa		Kantor Kepala Desa	07°57'44.29" S 112°07'53.26" T	Kabupaten Kediri, Provinsi Jawa Timur
Bendo, Kantor Kepala Desa		Kantor Kepala Desa	07°45'52.51" S 112°09'19.89" T	Kabupaten Kediri, Provinsi Jawa Timur

Nama Rupabumi	Nama Lain	Unsur Rupabumi	Koordinat	Keterangan Wilayah
Bendo, Kantor Kepala Desa		Kantor Kepala Desa	07°45'47.26" S 112°04'13.04" T	Kabupaten Kediri, Provinsi Jawa Timur
Besowo, Kantor Kepala Desa		Kantor Kepala Desa	07°51'09.88" S 112°18'00.74" T	Kabupaten Kediri, Provinsi Jawa Timur
Blabak, Kantor Kepala Desa		Kantor Kepala Desa	07°52'24.93" S 112°01'44.33" T	Kabupaten Kediri, Provinsi Jawa Timur
Bleber, Kantor Kepala Desa		Kantor Kepala Desa	07°59'30.24" S 111°58'44.16" T	Kabupaten Kediri, Provinsi Jawa Timur
Blimbing, Kantor Kepala Desa		Kantor Kepala Desa	07°41'56.12" S 111°58'19.36" T	Kabupaten Kediri, Provinsi Jawa Timur
Bobang, Kantor Kepala Desa		Kantor Kepala Desa	07°50'16.72" S 111°58'46.98" T	Kabupaten Kediri, Provinsi Jawa Timur
Branggahan, Kantor Kepala Desa		Kantor Kepala Desa	07°54'34.80" S 111°59'01.91" T	Kabupaten Kediri, Provinsi Jawa Timur
Bringin, Kantor Kepala Desa		Kantor Kepala Desa	07°44'33.66" S 112°11'57.90" T	Kabupaten Kediri, Provinsi Jawa Timur
Brumbung, Kantor Kepala Desa		Kantor Kepala Desa	07°48'12.13" S 112°17'53.59" T	Kabupaten Kediri, Provinsi Jawa Timur
Bulu, Kantor Kepala Desa		Kantor Kepala Desa	07°50'36.68" S 111°59'34.24" T	Kabupaten Kediri, Provinsi Jawa Timur
Bulupasar, Kantor Kepala Desa		Kantor Kepala Desa	07°47'44.78" S 112°04'12.56" T	Kabupaten Kediri, Provinsi Jawa Timur
Bulusari, Kantor Kepala Desa		Kantor Kepala Desa	07°44'28.95" S 111°56'46.00" T	Kabupaten Kediri, Provinsi Jawa Timur
Butuh, Kantor Kepala Desa		Kantor Kepala Desa	07°58'21.73" S 111°59'57.69" T	Kabupaten Kediri, Provinsi Jawa Timur
Canggu, Kantor Kepala Desa		Kantor Kepala Desa	07°44'46.41" S 112°12'55.50" T	Kabupaten Kediri, Provinsi Jawa Timur
Cendono, Kantor Kepala Desa		Kantor Kepala Desa	07°55'36.54" S 112°01'03.98" T	Kabupaten Kediri, Provinsi Jawa Timur
Cengkok, Kantor Kepala Desa		Kantor Kepala Desa	07°41'47.53" S 111°57'19.65" T	Kabupaten Kediri, Provinsi Jawa Timur
Cerme, Kantor Kepala Desa		Kantor Kepala Desa	07°44'25.91" S 111°57'55.55" T	Kabupaten Kediri, Provinsi Jawa Timur
Damarwulan, Kantor Kepala Desa		Kantor Kepala Desa	07°45'46.76" S 112°16'29.85" T	Kabupaten Kediri, Provinsi Jawa Timur
Darungan, Kantor Kepala Desa		Kantor Kepala Desa	07°46'19.22" S 112°09'34.51" T	Kabupaten Kediri, Provinsi Jawa Timur
Dawuhan Kidul, Kantor Kepala Desa		Kantor Kepala Desa	07°43'01.61" S 112°05'16.37" T	Kabupaten Kediri, Provinsi Jawa Timur
Doko, Kantor Kepala Desa		Kantor Kepala Desa	07°49'04.40" S 112°02'32.37" T	Kabupaten Kediri, Provinsi Jawa Timur
Donganti, Kantor Kepala Desa		Kantor Kepala Desa	07°50'21.79" S 112°07'04.33" T	Kabupaten Kediri, Provinsi Jawa Timur
Dukuh, Kantor Kepala Desa		Kantor Kepala Desa	07°54'07.81" S 112°01'16.37" T	Kabupaten Kediri, Provinsi Jawa Timur
Dungus, Kantor Kepala Desa		Kantor Kepala Desa	07°40'13.46" S 112°12'38.01" T	Kabupaten Kediri, Provinsi Jawa Timur
Gampeng, Kantor Kepala Desa		Kantor Kepala Desa	07°46'08.92" S 112°01'34.52" T	Kabupaten Kediri, Provinsi Jawa Timur
Gogorante, Kantor Kepala Desa		Kantor Kepala Desa	07°49'14.09" S 112°03'02.29" T	Kabupaten Kediri, Provinsi Jawa Timur
Gondang, Kantor Kepala Desa		Kantor Kepala Desa	07°52'39.98" S 112°06'58.48" T	Kabupaten Kediri, Provinsi Jawa Timur
Grogol, Kantor Kepala Desa		Kantor Kepala Desa	07°45'12.27" S 111°57'31.31" T	Kabupaten Kediri, Provinsi Jawa Timur

Nama Rupabumi	Nama Lain	Unsur Rupabumi	Koordinat	Keterangan Wilayah
Jabang, Kantor Kepala Desa		Kantor Kepala Desa	07°58'26.21" S 111°59'23.28" T	Kabupaten Kediri, Provinsi Jawa Timur
Jabon, Kantor Kepala Desa		Kantor Kepala Desa	07°46'15.56" S 112°00'40.85" T	Kabupaten Kediri, Provinsi Jawa Timur
Jagung, Kantor Kepala Desa		Kantor Kepala Desa	07°45'26.64" S 112°04'51.28" T	Kabupaten Kediri, Provinsi Jawa Timur
Jambangan, Kantor Kepala Desa		Kantor Kepala Desa	07°41'25.97" S 112°06'15.07" T	Kabupaten Kediri, Provinsi Jawa Timur
Jarak, Kantor Kepala Desa		Kantor Kepala Desa	07°52'06.99" S 112°08'34.03" T	Kabupaten Kediri, Provinsi Jawa Timur
Jatirejo, Kantor Kepala Desa		Kantor Kepala Desa	07°45'52.90" S 111°57'45.13" T	Kabupaten Kediri, Provinsi Jawa Timur
Jerukgulang, Kantor Kepala Desa		Kantor Kepala Desa	07°43'47.53" S 112°17'00.78" T	Kabupaten Kediri, Provinsi Jawa Timur
Jlumbang, Kantor Kepala Desa		Kantor Kepala Desa	07°43'49.40" S 112°18'01.19" T	Kabupaten Kediri, Provinsi Jawa Timur
Juwet, Kantor Kepala Desa		Kantor Kepala Desa	07°39'09.68" S 112°10'57.37" T	Kabupaten Kediri, Provinsi Jawa Timur
Kaliboto, Kantor Kepala Desa		Kantor Kepala Desa	07°43'16.13" S 111°56'53.02" T	Kabupaten Kediri, Provinsi Jawa Timur
Kampungbaru, Kantor Kepala Desa		Kantor Kepala Desa	07°49'54.23" S 112°16'52.44" T	Kabupaten Kediri, Provinsi Jawa Timur
Kandangan, Kantor Kepala Desa		Kantor Kepala Desa	07°45'18.12" S 112°16'57.79" T	Kabupaten Kediri, Provinsi Jawa Timur
Kanigoro, Kantor Kepala Desa		Kantor Kepala Desa	07°57'01.27" S 111°59'40.49" T	Kabupaten Kediri, Provinsi Jawa Timur
Kanyoran, Kantor Kepala Desa		Kantor Kepala Desa	07°50'19.04" S 111°55'10.45" T	Kabupaten Kediri, Provinsi Jawa Timur
Kapas, Kantor Kepala Desa		Kantor Kepala Desa	07°39'26.55" S 112°09'02.99" T	Kabupaten Kediri, Provinsi Jawa Timur
Kapi, Kantor Kepala Desa		Kantor Kepala Desa	07°39'25.67" S 112°09'47.28" T	Kabupaten Kediri, Provinsi Jawa Timur
Karangrejo, Kantor Kepala Desa		Kantor Kepala Desa	07°47'59.17" S 112°01'52.37" T	Kabupaten Kediri, Provinsi Jawa Timur
Karagtengah, Kantor Kepala Desa		Kantor Kepala Desa	07°44'24.43" S 112°15'17.64" T	Kabupaten Kediri, Provinsi Jawa Timur
Kasreman, Kantor Kepala Desa		Kantor Kepala Desa	07°44'12.69" S 112°16'38.91" T	Kabupaten Kediri, Provinsi Jawa Timur
Kawedusan, Kantor Kepala Desa		Kantor Kepala Desa	07°49'55.06" S 112°07'15.78" T	Kabupaten Kediri, Provinsi Jawa Timur
Kayunan, Kantor Kepala Desa		Kantor Kepala Desa	07°52'39.66" S 112°07'36.12" T	Kabupaten Kediri, Provinsi Jawa Timur
Kebonrejo, Kantor Kepala Desa		Kantor Kepala Desa	07°51'33.10" S 112°17'12.93" T	Kabupaten Kediri, Provinsi Jawa Timur
Kedak, Kantor Kepala Desa		Kantor Kepala Desa	07°49'43.76" S 111°57'29.31" T	Kabupaten Kediri, Provinsi Jawa Timur
Kedungmalang, Kantor Kepala Desa		Kantor Kepala Desa	07°42'26.54" S 112°07'17.48" T	Kabupaten Kediri, Provinsi Jawa Timur
Kedungsari, Kantor Kepala Desa		Kantor Kepala Desa	07°42'38.94" S 111°56'20.82" T	Kabupaten Kediri, Provinsi Jawa Timur
Keling, Kantor Kepala Desa		Kantor Kepala Desa	07°46'19.15" S 112°15'16.81" T	Kabupaten Kediri, Provinsi Jawa Timur
Kemiri, Kantor Kepala Desa		Kantor Kepala Desa	07°44'43.82" S 112°15'32.67" T	Kabupaten Kediri, Provinsi Jawa Timur
Kencong, Kantor Kepala Desa		Kantor Kepala Desa	07°46'37.74" S 112°13'57.55" T	Kabupaten Kediri, Provinsi Jawa Timur



Nama Rupabumi	Nama Lain	Unsur Rupabumi	Koordinat	Keterangan Wilayah
Kepuh, Kantor Kepala Desa		Kantor Kepala Desa	07°41'29.60" S 112°07'14.20" T	Kabupaten Kediri, Provinsi Jawa Timur
Kepuhrejo, Kantor Kepala Desa		Kantor Kepala Desa	07°46'16.09" S 112°03'11.02" T	Kabupaten Kediri, Provinsi Jawa Timur
Kepung, Kantor Kepala Desa		Kantor Kepala Desa	07°48'32.68" S 112°16'08.81" T	Kabupaten Kediri, Provinsi Jawa Timur
Kerep, Kantor Kepala Desa		Kantor Kepala Desa	07°42'22.90" S 111°58'11.62" T	Kabupaten Kediri, Provinsi Jawa Timur
Klampisan, Kantor Kepala Desa		Kantor Kepala Desa	07°45'26.93" S 112°16'13.10" T	Kabupaten Kediri, Provinsi Jawa Timur
Klanderan, Kantor Kepala Desa		Kantor Kepala Desa	07°50'09.87" S 112°07'45.83" T	Kabupaten Kediri, Provinsi Jawa Timur
Klepek, Kantor Kepala Desa		Kantor Kepala Desa	07°39'00.23" S 112°08'53.96" T	Kabupaten Kediri, Provinsi Jawa Timur
Krecek, Kantor Kepala Desa		Kantor Kepala Desa	07°43'58.05" S 112°13'28.22" T	Kabupaten Kediri, Provinsi Jawa Timur
Krenceng, Kantor Kepala Desa		Kantor Kepala Desa	07°47'18.61" S 112°14'46.06" T	Kabupaten Kediri, Provinsi Jawa Timur
Kunjang, Kantor Kepala Desa		Kantor Kepala Desa	07°39'19.71" S 112°09'27.81" T	Kabupaten Kediri, Provinsi Jawa Timur
Kunjang, Kantor Kepala Desa		Kantor Kepala Desa	07°56'23.97" S 112°07'55.81" T	Kabupaten Kediri, Provinsi Jawa Timur
Kuwik, Kantor Kepala Desa		Kantor Kepala Desa	07°40'47.94" S 112°11'44.47" T	Kabupaten Kediri, Provinsi Jawa Timur
Kwadungan, Kantor Kepala Desa		Kantor Kepala Desa	07°47'29.78" S 112°01'33.20" T	Kabupaten Kediri, Provinsi Jawa Timur
Kwaron, Kantor Kepala Desa		Kantor Kepala Desa	07°43'50.61" S 112°03'49.97" T	Kabupaten Kediri, Provinsi Jawa Timur
Lamong, Kantor Kepala Desa		Kantor Kepala Desa	07°45'30.98" S 112°12'16.46" T	Kabupaten Kediri, Provinsi Jawa Timur
Maduretno, Kantor Kepala Desa		Kantor Kepala Desa	07°42'00.73" S 112°05'47.57" T	Kabupaten Kediri, Provinsi Jawa Timur
Manggis, Kantor Kepala Desa		Kantor Kepala Desa	07°57'31.74" S 112°11'24.94" T	Kabupaten Kediri, Provinsi Jawa Timur
Menang, Kantor Kepala Desa		Kantor Kepala Desa	07°46'54.97" S 112°04'52.93" T	Kabupaten Kediri, Provinsi Jawa Timur
Minggiran, Kantor Kepala Desa		Kantor Kepala Desa	07°43'13.32" S 112°03'53.65" T	Kabupaten Kediri, Provinsi Jawa Timur
Mlancu, Kantor Kepala Desa		Kantor Kepala Desa	07°45'49.45" S 112°19'12.12" T	Kabupaten Kediri, Provinsi Jawa Timur
Nambaan, Kantor Kepala Desa		Kantor Kepala Desa	07°47'02.07" S 112°02'37.42" T	Kabupaten Kediri, Provinsi Jawa Timur
Ngablak, Kantor Kepala Desa		Kantor Kepala Desa	07°46'00.26" S 112°00'06.47" T	Kabupaten Kediri, Provinsi Jawa Timur
Ngadiluwih, Kantor Kepala Desa		Kantor Kepala Desa	07°53'44.26" S 111°59'23.78" T	Kabupaten Kediri, Provinsi Jawa Timur
Ngampel, Kantor Kepala Desa		Kantor Kepala Desa	07°42'20.15" S 112°06'33.11" T	Kabupaten Kediri, Provinsi Jawa Timur
Ngancar, Kantor Kepala Desa		Kantor Kepala Desa	07°56'10.53" S 112°11'16.85" T	Kabupaten Kediri, Provinsi Jawa Timur
Ngasem, Kantor Kepala Desa		Kantor Kepala Desa	07°47'53.28" S 112°02'50.79" T	Kabupaten Kediri, Provinsi Jawa Timur
Ngletih, Kantor Kepala Desa		Kantor Kepala Desa	07°54'49.49" S 112°04'06.61" T	Kabupaten Kediri, Provinsi Jawa Timur
Ngreco, Kantor Kepala Desa		Kantor Kepala Desa	07°52'37.88" S 112°02'59.63" T	Kabupaten Kediri, Provinsi Jawa Timur



Nama Rupabumi	Nama Lain	Unsur Rupabumi	Koordinat	Keterangan Wilayah
Nyawangan, Kantor Kepala Desa		Kantor Kepala Desa	07°57'43.78" S 111°57'01.99" T	Kabupaten Kediri, Provinsi Jawa Timur
Pagu, Kantor Kepala Desa		Kantor Kepala Desa	07°45'50.55" S 112°05'20.50" T	Kabupaten Kediri, Provinsi Jawa Timur
Pagung, Kantor Kepala Desa		Kantor Kepala Desa	07°49'23.17" S 111°55'00.17" T	Kabupaten Kediri, Provinsi Jawa Timur
Pakis, Kantor Kepala Desa		Kantor Kepala Desa	07°38'27.21" S 112°10'14.34" T	Kabupaten Kediri, Provinsi Jawa Timur
Pandantoyo, Kantor Kepala Desa		Kantor Kepala Desa	07°55'47.37" S 112°09'14.35" T	Kabupaten Kediri, Provinsi Jawa Timur
Papar, Kantor Kepala Desa		Kantor Kepala Desa	07°41'39.81" S 112°04'42.09" T	Kabupaten Kediri, Provinsi Jawa Timur
Parang, Kantor Kepala Desa		Kantor Kepala Desa	07°47'40.93" S 111°53'40.59" T	Kabupaten Kediri, Provinsi Jawa Timur
Parelur, Kantor Kepala Desa		Kantor Kepala Desa	07°37'58.30" S 112°10'10.00" T	Kabupaten Kediri, Provinsi Jawa Timur
Paron, Kantor Kepala Desa		Kantor Kepala Desa	07°48'45.04" S 112°03'24.73" T	Kabupaten Kediri, Provinsi Jawa Timur
Pehkulon, Kantor Kepala Desa	Ngepeh	Kantor Kepala Desa	07°43'42.19" S 112°04'28.23" T	Kabupaten Kediri, Provinsi Jawa Timur
Pehwetan, Kantor Kepala Desa	Kantor Kepala Desa Ngepeh	Kantor Kepala Desa	07°43'47.12" S 112°05'19.17" T	Kabupaten Kediri, Provinsi Jawa Timur
Pelas, Kantor Kepala Desa		Kantor Kepala Desa	07°59'41.27" S 111°58'32.58" T	Kabupaten Kediri, Provinsi Jawa Timur
Pelem, Kantor Kepala Desa		Kantor Kepala Desa	07°45'49.51" S 112°10'10.63" T	Kabupaten Kediri, Provinsi Jawa Timur
Ploso Kidul, Kantor Kepala Desa		Kantor Kepala Desa	07°51'40.94" S 112°08'44.90" T	Kabupaten Kediri, Provinsi Jawa Timur
Ploso Lor, Kantor Kepala Desa		Kantor Kepala Desa	07°51'42.90" S 112°09'16.05" T	Kabupaten Kediri, Provinsi Jawa Timur
Puhrubuh, Kantor Kepala Desa		Kantor Kepala Desa	07°50'50.13" S 111°58'37.44" T	Kabupaten Kediri, Provinsi Jawa Timur
Pule, Kantor Kepala Desa		Kantor Kepala Desa	07°53'40.04" S 112°02'25.06" T	Kabupaten Kediri, Provinsi Jawa Timur
Punjul, Kantor Kepala Desa		Kantor Kepala Desa	07°50'45.13" S 112°09'27.79" T	Kabupaten Kediri, Provinsi Jawa Timur
Purwodadi, Kantor Kepala Desa		Kantor Kepala Desa	07°57'36.78" S 112°03'39.96" T	Kabupaten Kediri, Provinsi Jawa Timur
Purwotengah, Kantor Kepala Desa		Kantor Kepala Desa	07°43'52.83" S 112°01'51.26" T	Kabupaten Kediri, Provinsi Jawa Timur
Putih, Kantor Kepala Desa		Kantor Kepala Desa	07°46'39.64" S 112°01'17.43" T	Kabupaten Kediri, Provinsi Jawa Timur
Rejomulyo, Kantor Kepala Desa		Kantor Kepala Desa	07°58'39.57" S 111°57'47.66" T	Kabupaten Kediri, Provinsi Jawa Timur
Rembang, Kantor Kepala Desa		Kantor Kepala Desa	07°52'41.60" S 112°00'00.46" T	Kabupaten Kediri, Provinsi Jawa Timur
Ringinrejo, Kantor Kepala Desa		Kantor Kepala Desa	07°58'54.21" S 112°02'06.90" T	Kabupaten Kediri, Provinsi Jawa Timur
Sambi, Kantor Kepala Desa		Kantor Kepala Desa	07°58'57.99" S 112°01'49.04" T	Kabupaten Kediri, Provinsi Jawa Timur
Sambirejo, Kantor Kepala Desa		Kantor Kepala Desa	07°46'21.89" S 112°08'08.57" T	Kabupaten Kediri, Provinsi Jawa Timur
Satak, Kantor Kepala Desa		Kantor Kepala Desa	07°51'33.88" S 112°14'35.14" T	Kabupaten Kediri, Provinsi Jawa Timur
Seketi, Kantor Kepala Desa		Kantor Kepala Desa	07°55'01.09" S 111°58'29.06" T	Kabupaten Kediri, Provinsi Jawa Timur

Nama Rupabumi	Nama Lain	Unsur Rupabumi	Koordinat	Keterangan Wilayah
Sekoto, Kantor Kepala Desa		Kantor Kepala Desa	07°44'20.04" S 112°11'04.68" T	Kabupaten Kediri, Provinsi Jawa Timur
Semanding, Kantor Kepala Desa		Kantor Kepala Desa	07°46'34.46" S 112°05'34.46" T	Kabupaten Kediri, Provinsi Jawa Timur
Semen, Kantor Kepala Desa		Kantor Kepala Desa	07°46'11.89" S 112°03'53.79" T	Kabupaten Kediri, Provinsi Jawa Timur
Semen, Kantor Kepala Desa		Kantor Kepala Desa	07°49'44.02" S 111°58'35.87" T	Kabupaten Kediri, Provinsi Jawa Timur
Sendang, Kantor Kepala Desa		Kantor Kepala Desa	07°45'32.20" S 111°59'07.92" T	Kabupaten Kediri, Provinsi Jawa Timur
Setonorejo, Kantor Kepala Desa		Kantor Kepala Desa	07°59'17.18" S 111°57'44.70" T	Kabupaten Kediri, Provinsi Jawa Timur
Sidomulyo, Kantor Kepala Desa		Kantor Kepala Desa	07°50'43.07" S 111°59'26.93" T	Kabupaten Kediri, Provinsi Jawa Timur
Sidorejo, Kantor Kepala Desa		Kantor Kepala Desa	07°48'46.97" S 112°09'29.62" T	Kabupaten Kediri, Provinsi Jawa Timur
Sitimerto, Kantor Kepala Desa		Kantor Kepala Desa	07°45'57.84" S 112°05'12.04" T	Kabupaten Kediri, Provinsi Jawa Timur
Sonorejo, Kantor Kepala Desa		Kantor Kepala Desa	07°44'55.92" S 111°58'38.20" T	Kabupaten Kediri, Provinsi Jawa Timur
Srikaton, Kantor Kepala Desa		Kantor Kepala Desa	07°41'22.58" S 112°05'58.77" T	Kabupaten Kediri, Provinsi Jawa Timur
Sugihwaras, Kantor Kepala Desa	Ringinrejo	Kantor Kepala Desa	07°55'35.87" S 112°13'41.26" T	Kabupaten Kediri, Provinsi Jawa Timur
Sukomoro, Kantor Kepala Desa		Kantor Kepala Desa	07°41'08.70" S 112°07'16.10" T	Kabupaten Kediri, Provinsi Jawa Timur
Sukorejo, Kantor Kepala Desa		Kantor Kepala Desa	07°48'37.85" S 112°02'49.79" T	Kabupaten Kediri, Provinsi Jawa Timur
Sumberagung, Kantor Kepala Desa		Kantor Kepala Desa	07°49'53.03" S 112°10'39.29" T	Kabupaten Kediri, Provinsi Jawa Timur
Sumberbendo, Kantor Kepala Desa		Kantor Kepala Desa	07°46'51.99" S 112°10'21.21" T	Kabupaten Kediri, Provinsi Jawa Timur
Sumberduren, Kantor Kepala Desa		Kantor Kepala Desa	07°42'43.97" S 111°57'00.55" T	Kabupaten Kediri, Provinsi Jawa Timur
Tales, Kantor Kepala Desa		Kantor Kepala Desa	07°55'26.91" S 111°58'41.73" T	Kabupaten Kediri, Provinsi Jawa Timur
Tanjung, Kantor Kepala Desa		Kantor Kepala Desa	07°47'04.15" S 112°03'49.73" T	Kabupaten Kediri, Provinsi Jawa Timur
Tanon, Kantor Kepala Desa		Kantor Kepala Desa	07°40'27.25" S 112°05'08.23" T	Kabupaten Kediri, Provinsi Jawa Timur
Tegalan, Kantor Kepala Desa		Kantor Kepala Desa	07°54'59.85" S 112°02'01.92" T	Kabupaten Kediri, Provinsi Jawa Timur
Tengger Kidul, Kantor Kepala Desa		Kantor Kepala Desa	07°47'09.92" S 112°05'54.47" T	Kabupaten Kediri, Provinsi Jawa Timur
Tengger Lor, Kantor Kepala Desa		Kantor Kepala Desa	07°39'49.80" S 112°10'46.26" T	Kabupaten Kediri, Provinsi Jawa Timur
Tertek, Kantor Kepala Desa		Kantor Kepala Desa	07°46'20.57" S 112°12'44.83" T	Kabupaten Kediri, Provinsi Jawa Timur
Titik, Kantor Kepala Desa		Kantor Kepala Desa	07°49'58.69" S 111°57'57.63" T	Kabupaten Kediri, Provinsi Jawa Timur
Toyoresmi, Kantor Kepala Desa		Kantor Kepala Desa	07°46'52.21" S 112°03'12.35" T	Kabupaten Kediri, Provinsi Jawa Timur
Tugurejo, Kantor Kepala Desa		Kantor Kepala Desa	07°49'45.40" S 112°03'27.47" T	Kabupaten Kediri, Provinsi Jawa Timur
Tulungrejo, Kantor Kepala Desa		Kantor Kepala Desa	07°45'43.50" S 112°11'07.62" T	Kabupaten Kediri, Provinsi Jawa Timur

Nama Rupabumi	Nama Lain	Unsur Rupabumi	Koordinat	Keterangan Wilayah
Wates, Kantor Kepala Desa		Kantor Kepala Desa	07°46'36.48" S 112°04'16.74" T	Kabupaten Kediri, Provinsi Jawa Timur
Wates, Kantor Kepala Desa		Kantor Kepala Desa	07°54'51.36" S 112°07'21.98" T	Kabupaten Kediri, Provinsi Jawa Timur
Wonoasri, Kantor Kepala Desa		Kantor Kepala Desa	07°44'42.86" S 111°58'11.63" T	Kabupaten Kediri, Provinsi Jawa Timur
Wonocatur, Kantor Kepala Desa		Kantor Kepala Desa	07°46'23.08" S 112°02'41.45" T	Kabupaten Kediri, Provinsi Jawa Timur
Wonorejo Trisulo, Kantor Kepala Desa		Kantor Kepala Desa	07°52'04.40" S 112°12'11.12" T	Kabupaten Kediri, Provinsi Jawa Timur
Wonorejo, Kantor Kepala Desa		Kantor Kepala Desa	07°51'50.66" S 112°00'05.44" T	Kabupaten Kediri, Provinsi Jawa Timur
Wonorejo, Kantor Kepala Desa		Kantor Kepala Desa	07°53'40.96" S 112°06'02.85" T	Kabupaten Kediri, Provinsi Jawa Timur
Wonorejo, Kantor Kepala Desa		Kantor Kepala Desa	07°40'06.80" S 112°11'11.00" T	Kabupaten Kediri, Provinsi Jawa Timur
Wonosari, Kantor Kepala Desa		Kantor Kepala Desa	07°48'06.52" S 112°05'15.29" T	Kabupaten Kediri, Provinsi Jawa Timur

#### 1.10.9. Kota Batu

Nama Rupabumi	Nama Lain	Unsur Rupabumi	Koordinat	Keterangan Wilayah
Kota Batu, Kantor DPRD		Kantor DPRD	07°54'16.28" S 112°33'17.31" T	Kota Batu, Provinsi Jawa Timur
Junrejo, Kantor Lurah		Kantor Lurah	07°54'39.69" S 112°33'36.16" T	Kota Batu, Provinsi Jawa Timur
Batu, Puskesmas		Puskesmas/ Puskesmas Pembantu	07°52'16.62" S 112°30'50.86" T	Kota Batu, Provinsi Jawa Timur
Beji, Puskesmas		Puskesmas/ Puskesmas Pembantu	07°53'17.58" S 112°32'36.10" T	Kota Batu, Provinsi Jawa Timur
Bumiaji, Puskesmas		Puskesmas/ Puskesmas Pembantu	07°51'51.96" S 112°32'22.34" T	Kota Batu, Provinsi Jawa Timur
Junrejo, Puskesmas		Puskesmas/ Puskesmas Pembantu	07°54'45.04" S 112°34'41.77" T	Kota Batu, Provinsi Jawa Timur
Sisir, Puskesmas		Puskesmas/ Puskesmas Pembantu	07°52'16.13" S 112°32'05.27" T	Kota Batu, Provinsi Jawa Timur

#### 1.10.10. Kota Pasuruan

Nama Rupabumi	Nama Lain	Unsur Rupabumi	Koordinat	Keterangan Wilayah
Dharma Wirawan, SMK Swasta		Pendidikan Menengah Umum	07°39'32.55" S 112°55'49.23" T	Kota Pasuruan, Provinsi Jawa Timur
PGRI 1 Pasuruan, SMK Swasta		Pendidikan Menengah Umum	07°39'10.99" S 112°55'18.32" T	Kota Pasuruan, Provinsi Jawa Timur
Untung Suropati, Terminal		Terminal Bus/ Angkutan Kendaraan Lainnya	07°39'36.99" S 112°55'43.71" T	Kota Pasuruan, Provinsi Jawa Timur

Nama Rupabumi	Nama Lain	Unsur Rupabumi	Koordinat	Keterangan Wilayah
Bahtera Maitreya, Vihara		Vihara	07°38'14.65" S 112°54'23.17" T	Kota Pasuruan, Provinsi Jawa Timur

#### 1.10.11. Kota Surabaya

Nama Rupabumi	Nama Lain	Unsur Rupabumi	Koordinat	Keterangan Wilayah
Dukuh Pakis, Kantor Camat		Kantor Camat	07°17'00.20" S 112°41'17.23" T	Kota Surabaya, Provinsi Jawa Timur
Sawahen, Kantor Camat		Kantor Camat	07°17'02.71" S 112°42'57.85" T	Kota Surabaya, Provinsi Jawa Timur
Dukuh Kupang, Kantor Lurah		Kantor Lurah	07°16'55.66" S 112°42'29.40" T	Kota Surabaya, Provinsi Jawa Timur
Putat Jaya, Kantor Lurah		Kantor Lurah	07°16'49.00" S 112°43'02.80" T	Kota Surabaya, Provinsi Jawa Timur
Hwa Sen Miao, Kelenteng		Kelenteng	07°16'42.78" S 112°41'37.95" T	Kota Surabaya, Provinsi Jawa Timur
Banyu Urip II 363, SD Negeri		Pendidikan Dasar	07°16'36.69" S 112°43'23.12" T	Kota Surabaya, Provinsi Jawa Timur
Banyu Urip III364, SD Negeri		Pendidikan Dasar	07°16'23.02" S 112°43'16.81" T	Kota Surabaya, Provinsi Jawa Timur
Banyu Urip IX563, SD Negeri		Pendidikan Dasar	07°16'31.80" S 112°43'33.40" T	Kota Surabaya, Provinsi Jawa Timur
Banyu Urip VI367, SD Negeri		Pendidikan Dasar	07°16'13.35" S 112°42'50.72" T	Kota Surabaya, Provinsi Jawa Timur
Banyu Urip X/584, SD Negeri		Pendidikan Dasar	07°16'10.64" S 112°42'54.84" T	Kota Surabaya, Provinsi Jawa Timur
Gunung Sari II485, SD Negeri		Pendidikan Dasar	07°18'18.40" S 112°43'09.40" T	Kota Surabaya, Provinsi Jawa Timur
Gunungsari I-484, SD Negeri		Pendidikan Dasar	07°17'44.79" S 112°43'13.91" T	Kota Surabaya, Provinsi Jawa Timur
Indriasana IV, SD Kristen		Pendidikan Dasar	07°16'06.39" S 112°43'25.69" T	Kota Surabaya, Provinsi Jawa Timur
Musra, SD Islam		Pendidikan Dasar	07°16'08.36" S 112°43'34.50" T	Kota Surabaya, Provinsi Jawa Timur
Pakis I368, SD Negeri		Pendidikan Dasar	07°17'17.08" S 112°43'26.57" T	Kota Surabaya, Provinsi Jawa Timur
Pakis III 370, SD Negeri		Pendidikan Dasar	07°17'01.20" S 112°43'03.00" T	Kota Surabaya, Provinsi Jawa Timur
Pakis V372, SD Negeri		Pendidikan Dasar	07°16'58.59" S 112°43'19.77" T	Kota Surabaya, Provinsi Jawa Timur
Pakis VIII375, SD Negeri		Pendidikan Dasar	07°17'18.14" S 112°43'11.64" T	Kota Surabaya, Provinsi Jawa Timur
Petemon X358, SD Negeri		Pendidikan Dasar	07°15'55.28" S 112°43'03.25" T	Kota Surabaya, Provinsi Jawa Timur
Petemon XIII361, SD Negeri		Pendidikan Dasar	07°15'23.10" S 112°42'51.85" T	Kota Surabaya, Provinsi Jawa Timur
Petemon, SD Negeri		Pendidikan Dasar	07°15'23.67" S 112°43'12.69" T	Kota Surabaya, Provinsi Jawa Timur
Pradah Kalikendal III530, SD Negeri		Pendidikan Dasar	07°16'48.38" S 112°41'44.65" T	Kota Surabaya, Provinsi Jawa Timur
Putat Jaya I377, SD Negeri		Pendidikan Dasar	07°16'48.30" S 112°43'02.60" T	Kota Surabaya, Provinsi Jawa Timur
Putat Jaya II378, SD Negeri		Pendidikan Dasar	07°16'53.22" S 112°43'00.63" T	Kota Surabaya, Provinsi Jawa Timur
Putat Jaya III379, SD Negeri		Pendidikan Dasar	07°16'25.08" S 112°42'55.96" T	Kota Surabaya, Provinsi Jawa Timur

<b>Nama Rupabumi</b>	<b>Nama Lain</b>	<b>Unsur Rupabumi</b>	<b>Koordinat</b>	<b>Keterangan Wilayah</b>
Putat Jaya IV380, SD Negeri		Pendidikan Dasar	07°16'20.51" S 112°42'40.88" T	Kota Surabaya, Provinsi Jawa Timur
Santo Vincentius 1, SD Katolik		Pendidikan Dasar	07°15'27.63" S 112°43'20.58" T	Kota Surabaya, Provinsi Jawa Timur
Sawahana I340, SD Negeri		Pendidikan Dasar	07°15'38.71" S 112°43'50.37" T	Kota Surabaya, Provinsi Jawa Timur
Siswa Tama, SD		Pendidikan Dasar	07°16'24.19" S 112°43'31.50" T	Kota Surabaya, Provinsi Jawa Timur
46, SMP Negeri		Pendidikan Menengah Pertama	07°17'22.82" S 112°42'55.89" T	Kota Surabaya, Provinsi Jawa Timur
56 Surabaya, SMP Negeri		Pendidikan Menengah Pertama	07°17'03.80" S 112°42'27.01" T	Kota Surabaya, Provinsi Jawa Timur
Antartika Surabaya, SMP		Pendidikan Menengah Pertama	07°16'27.94" S 112°43'26.59" T	Kota Surabaya, Provinsi Jawa Timur
Elia, SMP Kristen		Pendidikan Menengah Pertama	07°16'37.98" S 112°41'04.33" T	Kota Surabaya, Provinsi Jawa Timur
Gema 45 Surabaya, SMP		Pendidikan Menengah Pertama	07°17'25.67" S 112°43'16.17" T	Kota Surabaya, Provinsi Jawa Timur
Giki 1 Surabaya, SMP		Pendidikan Menengah Pertama	07°16'36.22" S 112°42'39.83" T	Kota Surabaya, Provinsi Jawa Timur
Gloria 1, SMP Kristen		Pendidikan Menengah Pertama	07°16'44.52" S 112°42'18.07" T	Kota Surabaya, Provinsi Jawa Timur
Indriasana IV, SMP		Pendidikan Menengah Pertama	07°16'06.34" S 112°43'25.73" T	Kota Surabaya, Provinsi Jawa Timur
Indriyasana VII, SMP Katolik		Pendidikan Menengah Pertama	07°17'04.67" S 112°42'42.34" T	Kota Surabaya, Provinsi Jawa Timur
Karitas III, SMP Katolik		Pendidikan Menengah Pertama	07°16'44.60" S 112°41'07.90" T	Kota Surabaya, Provinsi Jawa Timur
Khadijah 2, SMP		Pendidikan Menengah Pertama	07°16'48.91" S 112°41'26.02" T	Kota Surabaya, Provinsi Jawa Timur
Panca Jaya, SMP		Pendidikan Menengah Pertama	07°16'47.54" S 112°43'03.26" T	Kota Surabaya, Provinsi Jawa Timur
Petra 1, SMP Kristen		Pendidikan Menengah Pertama	07°16'55.36" S 112°41'05.67" T	Kota Surabaya, Provinsi Jawa Timur
Rahmat Surabaya, SMP		Pendidikan Menengah Pertama	07°16'55.95" S 112°43'45.29" T	Kota Surabaya, Provinsi Jawa Timur
St. Vincentius Surabaya, SMP Katolik		Pendidikan Menengah Pertama	07°15'28.43" S 112°43'17.88" T	Kota Surabaya, Provinsi Jawa Timur
Gema 45, SMA Swasta		Pendidikan Menengah Umum	07°17'25.94" S 112°43'16.27" T	Kota Surabaya, Provinsi Jawa Timur

Nama Rupabumi	Nama Lain	Unsur Rupabumi	Koordinat	Keterangan Wilayah
Gema 45, SMK Swasta		Pendidikan Menengah Umum	07°17'25.31" S 112°43'18.90" T	Kota Surabaya, Provinsi Jawa Timur
Giki 1, SMA Swasta		Pendidikan Menengah Umum	07°16'35.90" S 112°42'39.90" T	Kota Surabaya, Provinsi Jawa Timur
Karitas III, SMA Swasta Katolik		Pendidikan Menengah Umum	07°16'43.10" S 112°41'06.40" T	Kota Surabaya, Provinsi Jawa Timur
Petra 1, SMA Swasta Kristen		Pendidikan Menengah Umum	07°17'28.90" S 112°40'36.29" T	Kota Surabaya, Provinsi Jawa Timur
St. Louis 2, SMA Katolik		Pendidikan Menengah Umum	07°15'28.80" S 112°43'15.50" T	Kota Surabaya, Provinsi Jawa Timur
Banyu Urip, Puskesmas		Puskesmas/ Puskesmas Pembantu	07°16'17.31" S 112°43'12.39" T	Kota Surabaya, Provinsi Jawa Timur
Putat Jaya, Puskesmas		Puskesmas/ Puskesmas Pembantu	07°16'53.18" S 112°43'20.34" T	Kota Surabaya, Provinsi Jawa Timur
Sawahan, Puskesmas		Puskesmas/ Puskesmas Pembantu	07°15'56.19" S 112°43'39.84" T	Kota Surabaya, Provinsi Jawa Timur
Marinir Ewa Pangalila, RS		Rumah Sakit Umum	07°18'16.87" S 112°42'29.85" T	Kota Surabaya, Provinsi Jawa Timur
Dukuh Kupang, Terminal		Terminal Bus/ Angkutan Kendaraan Lainnya	07°16'52.99" S 112°42'43.10" T	Kota Surabaya, Provinsi Jawa Timur
Buddha Maitreya, Vihara	Maha Vihara dan Pusdiklat Buddha Maitreya	Vihara	07°16'34.62" S 112°42'37.49" T	Kota Surabaya, Provinsi Jawa Timur
Triyana Dharma Center, Vihara		Vihara	07°17'40.00" S 112°41'49.80" T	Kota Surabaya, Provinsi Jawa Timur

#### 1.10.12. Kabupaten Lamongan

Nama Rupabumi	Nama Lain	Unsur Rupabumi	Koordinat	Keterangan Wilayah
Prijetan, Bendungan		Bendungan	07°12'56.87" S 112°12'38.20" T	Kabupaten Lamongan, Provinsi Jawa Timur
Blawi, Jembatan		Jembatan	07°03'01.69" S 112°27'19.28" T	Kabupaten Lamongan, Provinsi Jawa Timur
Bonringin, Jembatan		Jembatan	07°01'42.19" S 112°28'19.16" T	Kabupaten Lamongan, Provinsi Jawa Timur
Bulak 2, Jembatan		Jembatan	07°01'46.72" S 112°28'07.76" T	Kabupaten Lamongan, Provinsi Jawa Timur
Embong Bedah, Jembatan		Jembatan	07°04'52.36" S 112°26'49.65" T	Kabupaten Lamongan, Provinsi Jawa Timur
Kapal, Jembatan		Jembatan	07°02'36.44" S 112°27'26.26" T	Kabupaten Lamongan, Provinsi Jawa Timur
Kayen, Jembatan		Jembatan	07°09'15.02" S 112°18'07.33" T	Kabupaten Lamongan, Provinsi Jawa Timur
Kentong, Jembatan		Jembatan	07°05'59.35" S 112°29'38.44" T	Kabupaten Lamongan, Provinsi Jawa Timur
Kreteranggon, Jembatan		Jembatan	07°19'38.83" S 112°20'59.44" T	Kabupaten Lamongan, Provinsi Jawa Timur

Nama Rupabumi	Nama Lain	Unsur Rupabumi	Koordinat	Keterangan Wilayah
Mabang, Jembatan		Jembatan	07°21'23.76" S 112°09'24.69" T	Kabupaten Lamongan, Provinsi Jawa Timur
Mambung 1, Jembatan		Jembatan	07°09'58.16" S 112°08'57.07" T	Kabupaten Lamongan, Provinsi Jawa Timur
Mboto, Jembatan		Jembatan	07°20'38.20" S 112°19'34.60" T	Kabupaten Lamongan, Provinsi Jawa Timur
Rayunggumuk, Jembatan		Jembatan	07°03'51.52" S 112°28'53.70" T	Kabupaten Lamongan, Provinsi Jawa Timur
Sambeng 2, Jembatan		Jembatan	07°17'29.50" S 112°16'13.75" T	Kabupaten Lamongan, Provinsi Jawa Timur
Tlanak 2, Jembatan		Jembatan	07°09'20.31" S 112°10'43.67" T	Kabupaten Lamongan, Provinsi Jawa Timur
Babatagung, Kantor Kepala Desa		Kantor Kepala Desa	07°05'26.91" S 112°27'39.85" T	Kabupaten Lamongan, Provinsi Jawa Timur
Bakalrejo, Kantor Kepala Desa	Balai Desa Bakalrejo	Kantor Kepala Desa	07°10'20.54" S 112°16'14.88" T	Kabupaten Lamongan, Provinsi Jawa Timur
Banggle, Kantor Kepala Desa		Kantor Kepala Desa	07°18'55.14" S 112°04'47.06" T	Kabupaten Lamongan, Provinsi Jawa Timur
Banyubang, Kantor Kepala Desa		Kantor Kepala Desa	06°55'44.23" S 112°24'56.22" T	Kabupaten Lamongan, Provinsi Jawa Timur
Bapuhbaru, Kantor Kepala Desa		Kantor Kepala Desa	07°03'45.57" S 112°31'00.26" T	Kabupaten Lamongan, Provinsi Jawa Timur
Barurejo, Kantor Kepala Desa		Kantor Kepala Desa	07°19'11.47" S 112°19'00.71" T	Kabupaten Lamongan, Provinsi Jawa Timur
Bedingin, Kantor Kepala Desa		Kantor Kepala Desa	07°09'04.75" S 112°14'48.37" T	Kabupaten Lamongan, Provinsi Jawa Timur
Besur, Kantor Kepala Desa		Kantor Kepala Desa	07°04'12.34" S 112°13'13.87" T	Kabupaten Lamongan, Provinsi Jawa Timur
Blawi, Kantor Kepala Desa		Kantor Kepala Desa	07°02'57.39" S 112°27'26.89" T	Kabupaten Lamongan, Provinsi Jawa Timur
Bluri, Kantor Kepala Desa		Kantor Kepala Desa	06°55'02.42" S 112°25'12.85" T	Kabupaten Lamongan, Provinsi Jawa Timur
Botoputih, Kantor Kepala Desa		Kantor Kepala Desa	07°11'36.05" S 112°25'03.83" T	Kabupaten Lamongan, Provinsi Jawa Timur
Brumbun, Kantor Kepala Desa		Kantor Kepala Desa	07°01'06.59" S 112°14'43.41" T	Kabupaten Lamongan, Provinsi Jawa Timur
Bugel, Kantor Kepala Desa		Kantor Kepala Desa	07°04'05.93" S 112°17'25.82" T	Kabupaten Lamongan, Provinsi Jawa Timur
Bugoharjo, Kantor Kepala Desa		Kantor Kepala Desa	07°02'53.21" S 112°18'01.33" T	Kabupaten Lamongan, Provinsi Jawa Timur
Bulubrangsi, Kantor Kepala Desa		Kantor Kepala Desa	06°57'48.74" S 112°21'18.25" T	Kabupaten Lamongan, Provinsi Jawa Timur
Centini, Kantor Kepala Desa		Kantor Kepala Desa	07°01'36.68" S 112°13'28.92" T	Kabupaten Lamongan, Provinsi Jawa Timur
Cerme, Kantor Kepala Desa		Kantor Kepala Desa	07°17'42.17" S 112°09'37.64" T	Kabupaten Lamongan, Provinsi Jawa Timur
Dagan, Kantor Kepala Desa		Kantor Kepala Desa	06°55'01.81" S 112°24'50.99" T	Kabupaten Lamongan, Provinsi Jawa Timur
Daliwangun, Kantor Kepala Desa		Kantor Kepala Desa	07°12'09.42" S 112°17'14.72" T	Kabupaten Lamongan, Provinsi Jawa Timur
Dateng, Kantor Kepala Desa		Kantor Kepala Desa	06°58'36.00" S 112°13'51.72" T	Kabupaten Lamongan, Provinsi Jawa Timur
Deketagung, Kantor Kepala Desa		Kantor Kepala Desa	07°12'06.72" S 112°16'30.41" T	Kabupaten Lamongan, Provinsi Jawa Timur
Deketwetan, Kantor Kepala Desa		Kantor Kepala Desa	07°07'01.70" S 112°26'33.03" T	Kabupaten Lamongan, Provinsi Jawa Timur



Nama Rupabumi	Nama Lain	Unsur Rupabumi	Koordinat	Keterangan Wilayah
Dinoyo, Kantor Kepala Desa		Kantor Kepala Desa	07°05'38.51" S 112°26'44.45" T	Kabupaten Lamongan, Provinsi Jawa Timur
Doyomulyo, Kantor Kepala Desa		Kantor Kepala Desa	07°10'16.66" S 112°20'54.03" T	Kabupaten Lamongan, Provinsi Jawa Timur
Drujugurit, Kantor Kepala Desa		Kantor Kepala Desa	07°17'15.60" S 112°11'42.41" T	Kabupaten Lamongan, Provinsi Jawa Timur
Dumpiagung, Kantor Kepala Desa		Kantor Kepala Desa	07°15'29.61" S 112°21'44.93" T	Kabupaten Lamongan, Provinsi Jawa Timur
Durikedungjero, Kantor Kepala Desa		Kantor Kepala Desa	07°20'27.76" S 112°12'07.78" T	Kabupaten Lamongan, Provinsi Jawa Timur
Ganggangtingan, Kantor Kepala Desa		Kantor Kepala Desa	07°20'37.40" S 112°09'31.75" T	Kabupaten Lamongan, Provinsi Jawa Timur
Gebangangkrik, Kantor Kepala Desa		Kantor Kepala Desa	07°20'02.35" S 112°09'59.98" T	Kabupaten Lamongan, Provinsi Jawa Timur
Gempolmanis, Kantor Kepala Desa		Kantor Kepala Desa	07°17'19.61" S 112°19'08.27" T	Kabupaten Lamongan, Provinsi Jawa Timur
Gintungan, Kantor Kepala Desa		Kantor Kepala Desa	07°15'09.56" S 112°23'46.39" T	Kabupaten Lamongan, Provinsi Jawa Timur
Godog, Kantor Kepala Desa		Kantor Kepala Desa	06°57'44.31" S 112°20'50.75" T	Kabupaten Lamongan, Provinsi Jawa Timur
Guci, Kantor Kepala Desa		Kantor Kepala Desa	07°00'22.36" S 112°19'26.55" T	Kabupaten Lamongan, Provinsi Jawa Timur
Jabung, Kantor Kepala Desa		Kantor Kepala Desa	06°59'51.42" S 112°13'45.83" T	Kabupaten Lamongan, Provinsi Jawa Timur
Jagran, Kantor Kepala Desa		Kantor Kepala Desa	06°59'59.13" S 112°21'04.30" T	Kabupaten Lamongan, Provinsi Jawa Timur
Jangkungsomo, Kantor Kepala Desa		Kantor Kepala Desa	06°59'18.73" S 112°17'02.30" T	Kabupaten Lamongan, Provinsi Jawa Timur
Jelakcatur, Kantor Kepala Desa		Kantor Kepala Desa	07°01'56.60" S 112°23'03.52" T	Kabupaten Lamongan, Provinsi Jawa Timur
Jugo, Kantor Kepala Desa		Kantor Kepala Desa	07°03'24.21" S 112°14'41.95" T	Kabupaten Lamongan, Provinsi Jawa Timur
Kacangan, Kantor Kepala Desa		Kantor Kepala Desa	07°10'51.46" S 112°10'02.11" T	Kabupaten Lamongan, Provinsi Jawa Timur
Kakatpenjalin, Kantor Kepala Desa		Kantor Kepala Desa	07°17'13.57" S 112°11'07.75" T	Kabupaten Lamongan, Provinsi Jawa Timur
Kalanganyar, Kantor Kepala Desa		Kantor Kepala Desa	07°02'52.03" S 112°19'53.92" T	Kabupaten Lamongan, Provinsi Jawa Timur
Kalen, Kantor Kepala Desa		Kantor Kepala Desa	07°11'42.47" S 112°10'16.71" T	Kabupaten Lamongan, Provinsi Jawa Timur
Kaligerman, Kantor Kepala Desa		Kantor Kepala Desa	06°59'55.02" S 112°19'37.68" T	Kabupaten Lamongan, Provinsi Jawa Timur
Kalitengah, Kantor Kepala Desa		Kantor Kepala Desa	07°13'51.23" S 112°15'07.82" T	Kabupaten Lamongan, Provinsi Jawa Timur
Karang, Kantor Kepala Desa		Kantor Kepala Desa	07°02'26.08" S 112°17'07.97" T	Kabupaten Lamongan, Provinsi Jawa Timur
Karanganom, Kantor Kepala Desa		Kantor Kepala Desa	07°02'55.53" S 112°25'32.54" T	Kabupaten Lamongan, Provinsi Jawa Timur
Karangkembang, Kantor Kepala Desa		Kantor Kepala Desa	07°07'27.25" S 112°10'03.90" T	Kabupaten Lamongan, Provinsi Jawa Timur
Karanglangit, Kantor Kepala Desa		Kantor Kepala Desa	07°06'15.33" S 112°22'19.95" T	Kabupaten Lamongan, Provinsi Jawa Timur
Karangrejo, Kantor Kepala Desa		Kantor Kepala Desa	06°59'30.20" S 112°19'20.25" T	Kabupaten Lamongan, Provinsi Jawa Timur
Karangsambigalih, Kantor Kepala Desa	Balai Desa Karangsambigalih	Kantor Kepala Desa	07°10'35.11" S 112°16'22.83" T	Kabupaten Lamongan, Provinsi Jawa Timur



Nama Rupabumi	Nama Lain	Unsur Rupabumi	Koordinat	Keterangan Wilayah
Karangtawar, Kantor Kepala Desa		Kantor Kepala Desa	06°57'41.89" S 112°20'22.85" T	Kabupaten Lamongan, Provinsi Jawa Timur
Katemas, Kantor Kepala Desa		Kantor Kepala Desa	07°15'00.89" S 112°23'38.07" T	Kabupaten Lamongan, Provinsi Jawa Timur
Kawistolegi, Kantor Kepala Desa		Kantor Kepala Desa	06°59'58.11" S 112°20'45.54" T	Kabupaten Lamongan, Provinsi Jawa Timur
Kebalankulon, Kantor Kepala Desa		Kantor Kepala Desa	07°04'09.94" S 112°13'42.97" T	Kabupaten Lamongan, Provinsi Jawa Timur
Kebet, Kantor Kepala Desa		Kantor Kepala Desa	07°07'43.64" S 112°22'00.43" T	Kabupaten Lamongan, Provinsi Jawa Timur
Kedungasri, Kantor Kepala Desa		Kantor Kepala Desa	07°09'39.21" S 112°21'17.31" T	Kabupaten Lamongan, Provinsi Jawa Timur
Kedungbanjar, Kantor Kepala Desa	Balai Desa Kedungbanjar	Kantor Kepala Desa	07°10'21.05" S 112°15'04.21" T	Kabupaten Lamongan, Provinsi Jawa Timur
Kedungpring, Kantor Kepala Desa		Kantor Kepala Desa	07°11'11.55" S 112°11'52.16" T	Kabupaten Lamongan, Provinsi Jawa Timur
Kembangan, Kantor Kepala Desa		Kantor Kepala Desa	07°02'38.36" S 112°16'49.55" T	Kabupaten Lamongan, Provinsi Jawa Timur
Kendal, Kantor Kepala Desa		Kantor Kepala Desa	07°02'50.14" S 112°13'04.18" T	Kabupaten Lamongan, Provinsi Jawa Timur
Kendalkemlagi, Kantor Kepala Desa		Kantor Kepala Desa	07°01'25.82" S 112°21'19.84" T	Kabupaten Lamongan, Provinsi Jawa Timur
Kentong, Kantor Kepala Desa		Kantor Kepala Desa	07°05'55.59" S 112°29'40.65" T	Kabupaten Lamongan, Provinsi Jawa Timur
Keting, Kantor Kepala Desa		Kantor Kepala Desa	07°02'25.11" S 112°13'23.76" T	Kabupaten Lamongan, Provinsi Jawa Timur
Kramat, Kantor Kepala Desa		Kantor Kepala Desa	07°09'14.10" S 112°23'44.10" T	Kabupaten Lamongan, Provinsi Jawa Timur
Kranji, Kantor Kepala Desa		Kantor Kepala Desa	06°52'33.00" S 112°22'58.98" T	Kabupaten Lamongan, Provinsi Jawa Timur
Kreteranggon, Kantor Kepala Desa		Kantor Kepala Desa	07°19'43.87" S 112°20'22.48" T	Kabupaten Lamongan, Provinsi Jawa Timur
Kudikan, Kantor Kepala Desa		Kantor Kepala Desa	07°03'46.80" S 112°14'32.27" T	Kabupaten Lamongan, Provinsi Jawa Timur
Laladan, Kantor Kepala Desa		Kantor Kepala Desa	07°03'53.69" S 112°26'26.48" T	Kabupaten Lamongan, Provinsi Jawa Timur
Lamongrejo, Kantor Kepala Desa		Kantor Kepala Desa	07°20'03.91" S 112°13'23.48" T	Kabupaten Lamongan, Provinsi Jawa Timur
Latek, Kantor Kepala Desa		Kantor Kepala Desa	07°03'50.46" S 112°16'04.23" T	Kabupaten Lamongan, Provinsi Jawa Timur
Latukan, Kantor Kepala Desa		Kantor Kepala Desa	07°01'10.15" S 112°19'32.70" T	Kabupaten Lamongan, Provinsi Jawa Timur
Lawanganagung, Kantor Kepala Desa		Kantor Kepala Desa	07°12'19.09" S 112°17'55.21" T	Kabupaten Lamongan, Provinsi Jawa Timur
Lopang, Kantor Kepala Desa		Kantor Kepala Desa	07°10'32.59" S 112°22'36.01" T	Kabupaten Lamongan, Provinsi Jawa Timur
Manyar, Kantor Kepala Desa		Kantor Kepala Desa	07°03'45.98" S 112°14'55.56" T	Kabupaten Lamongan, Provinsi Jawa Timur
Maor, Kantor Kepala Desa		Kantor Kepala Desa	07°12'16.05" S 112°21'12.66" T	Kabupaten Lamongan, Provinsi Jawa Timur
Margoanyar, Kantor Kepala Desa		Kantor Kepala Desa	07°03'09.24" S 112°29'22.13" T	Kabupaten Lamongan, Provinsi Jawa Timur
Mendogo, Kantor Kepala Desa		Kantor Kepala Desa	07°20'51.62" S 112°11'06.53" T	Kabupaten Lamongan, Provinsi Jawa Timur
Mertani, Kantor Kepala Desa		Kantor Kepala Desa	06°59'35.35" S 112°22'32.42" T	Kabupaten Lamongan, Provinsi Jawa Timur

Nama Rupabumi	Nama Lain	Unsur Rupabumi	Koordinat	Keterangan Wilayah
Miru, Kantor Kepala Desa		Kantor Kepala Desa	07°03'52.43" S 112°16'32.58" T	Kabupaten Lamongan, Provinsi Jawa Timur
Mlati, Kantor Kepala Desa		Kantor Kepala Desa	07°12'15.80" S 112°12'09.34" T	Kabupaten Lamongan, Provinsi Jawa Timur
Mojosari, Kantor Kepala Desa		Kantor Kepala Desa	07°17'51.25" S 112°23'28.22" T	Kabupaten Lamongan, Provinsi Jawa Timur
Moro, Kantor Kepala Desa		Kantor Kepala Desa	07°01'52.42" S 112°16'54.77" T	Kabupaten Lamongan, Provinsi Jawa Timur
Moronyamplung, Kantor Kepala Desa		Kantor Kepala Desa	07°15'19.32" S 112°21'26.14" T	Kabupaten Lamongan, Provinsi Jawa Timur
Munungrejo, Kantor Kepala Desa		Kantor Kepala Desa	07°18'32.21" S 112°12'44.63" T	Kabupaten Lamongan, Provinsi Jawa Timur
Ngambeg, Kantor Kepala Desa		Kantor Kepala Desa	07°03'37.15" S 112°18'50.17" T	Kabupaten Lamongan, Provinsi Jawa Timur
Ngarum, Kantor Kepala Desa		Kantor Kepala Desa	07°03'31.72" S 112°13'41.63" T	Kabupaten Lamongan, Provinsi Jawa Timur
Ngasemlehmbang, Kantor Kepala Desa	Balai desa	Kantor Kepala Desa	07°19'13.50" S 112°09'37.77" T	Kabupaten Lamongan, Provinsi Jawa Timur
Ngimbang, Kantor Kepala Desa		Kantor Kepala Desa	07°16'59.18" S 112°12'36.99" T	Kabupaten Lamongan, Provinsi Jawa Timur
Nguwok, Kantor Kepala Desa		Kantor Kepala Desa	07°08'29.70" S 112°09'49.74" T	Kabupaten Lamongan, Provinsi Jawa Timur
Paciran, Kantor Kepala Desa		Kantor Kepala Desa	06°52'14.05" S 112°20'31.40" T	Kabupaten Lamongan, Provinsi Jawa Timur
Padenganpelo, Kantor Kepala Desa		Kantor Kepala Desa	07°03'41.11" S 112°19'28.46" T	Kabupaten Lamongan, Provinsi Jawa Timur
Pangean, Kantor Kepala Desa		Kantor Kepala Desa	07°00'57.54" S 112°16'45.80" T	Kabupaten Lamongan, Provinsi Jawa Timur
Pangkatrejo, Kantor Kepala Desa		Kantor Kepala Desa	07°09'21.19" S 112°15'50.74" T	Kabupaten Lamongan, Provinsi Jawa Timur
Pangkatrejo, Kantor Kepala Desa		Kantor Kepala Desa	07°06'42.18" S 112°22'44.45" T	Kabupaten Lamongan, Provinsi Jawa Timur
Pelang, Kantor Kepala Desa		Kantor Kepala Desa	07°13'44.69" S 112°22'16.16" T	Kabupaten Lamongan, Provinsi Jawa Timur
Pendowolimo, Kantor Kepala Desa		Kantor Kepala Desa	07°02'23.75" S 112°28'23.40" T	Kabupaten Lamongan, Provinsi Jawa Timur
Plaosan, Kantor Kepala Desa		Kantor Kepala Desa	07°05'59.91" S 112°11'12.09" T	Kabupaten Lamongan, Provinsi Jawa Timur
Porodeso, Kantor Kepala Desa		Kantor Kepala Desa	07°01'32.96" S 112°17'45.51" T	Kabupaten Lamongan, Provinsi Jawa Timur
Priekngablak, Kantor Kepala Desa		Kantor Kepala Desa	06°58'20.50" S 112°19'30.67" T	Kabupaten Lamongan, Provinsi Jawa Timur
Priyoso, Kantor Kepala Desa		Kantor Kepala Desa	07°02'58.78" S 112°29'19.98" T	Kabupaten Lamongan, Provinsi Jawa Timur
Pule, Kantor Kepala Desa		Kantor Kepala Desa	07°14'08.03" S 112°09'37.57" T	Kabupaten Lamongan, Provinsi Jawa Timur
Purwokerto, Kantor Kepala Desa		Kantor Kepala Desa	07°19'11.47" S 112°10'43.23" T	Kabupaten Lamongan, Provinsi Jawa Timur
Putatbangah, Kantor Kepala Desa		Kantor Kepala Desa	07°02'19.46" S 112°27'43.02" T	Kabupaten Lamongan, Provinsi Jawa Timur
Puter, Kantor Kepala Desa		Kantor Kepala Desa	07°12'53.59" S 112°22'22.56" T	Kabupaten Lamongan, Provinsi Jawa Timur
Rancangkencono, Kantor Kepala Desa		Kantor Kepala Desa	07°09'22.37" S 112°22'33.03" T	Kabupaten Lamongan, Provinsi Jawa Timur
Rejotengah, Kantor Kepala Desa		Kantor Kepala Desa	07°05'35.45" S 112°28'02.60" T	Kabupaten Lamongan, Provinsi Jawa Timur

Nama Rupabumi	Nama Lain	Unsur Rupabumi	Koordinat	Keterangan Wilayah
Sambopinggir, Kantor Kepala Desa		Kantor Kepala Desa	07°01'23.52" S 112°28'47.08" T	Kabupaten Lamongan, Provinsi Jawa Timur
Sambungrejo, Kantor Kepala Desa		Kantor Kepala Desa	07°09'51.43" S 112°09'01.38" T	Kabupaten Lamongan, Provinsi Jawa Timur
Selorejo, Kantor Kepala Desa		Kantor Kepala Desa	07°20'23.15" S 112°19'49.72" T	Kabupaten Lamongan, Provinsi Jawa Timur
Sendangagung, Kantor Kepala Desa		Kantor Kepala Desa	06°53'54.15" S 112°20'43.76" T	Kabupaten Lamongan, Provinsi Jawa Timur
Sendangrejo, Kantor Kepala Desa		Kantor Kepala Desa	07°17'15.51" S 112°12'57.43" T	Kabupaten Lamongan, Provinsi Jawa Timur
Sidodowo, Kantor Kepala Desa		Kantor Kepala Desa	07°12'21.81" S 112°09'10.73" T	Kabupaten Lamongan, Provinsi Jawa Timur
Sidomukti, Kantor Kepala Desa		Kantor Kepala Desa	07°08'40.78" S 112°24'44.11" T	Kabupaten Lamongan, Provinsi Jawa Timur
Sidomulyo, Kantor Kepala Desa		Kantor Kepala Desa	07°11'00.31" S 112°09'05.46" T	Kabupaten Lamongan, Provinsi Jawa Timur
Sidomulyo, Kantor Kepala Desa		Kantor Kepala Desa	07°04'41.06" S 112°26'52.98" T	Kabupaten Lamongan, Provinsi Jawa Timur
Siman, Kantor Kepala Desa		Kantor Kepala Desa	07°02'48.41" S 112°16'56.59" T	Kabupaten Lamongan, Provinsi Jawa Timur
Siwuran, Kantor Kepala Desa		Kantor Kepala Desa	07°00'53.63" S 112°15'15.04" T	Kabupaten Lamongan, Provinsi Jawa Timur
Slaharwotan, Kantor Kepala Desa		Kantor Kepala Desa	07°17'09.07" S 112°10'30.65" T	Kabupaten Lamongan, Provinsi Jawa Timur
Sonoadi, Kantor Kepala Desa		Kantor Kepala Desa	07°00'26.58" S 112°19'52.69" T	Kabupaten Lamongan, Provinsi Jawa Timur
Srirande, Kantor Kepala Desa		Kantor Kepala Desa	07°06'39.55" S 112°28'20.94" T	Kabupaten Lamongan, Provinsi Jawa Timur
Sukoanyar, Kantor Kepala Desa		Kantor Kepala Desa	07°06'05.96" S 112°22'02.72" T	Kabupaten Lamongan, Provinsi Jawa Timur
Sukorejo, Kantor Kepala Desa		Kantor Kepala Desa	07°02'43.21" S 112°25'15.01" T	Kabupaten Lamongan, Provinsi Jawa Timur
Sukosari, Kantor Kepala Desa		Kantor Kepala Desa	07°17'26.52" S 112°22'34.21" T	Kabupaten Lamongan, Provinsi Jawa Timur
Sukosongo, Kantor Kepala Desa		Kantor Kepala Desa	07°09'19.00" S 112°19'44.33" T	Kabupaten Lamongan, Provinsi Jawa Timur
Sumberjo, Kantor Kepala Desa		Kantor Kepala Desa	07°07'52.16" S 112°23'21.24" T	Kabupaten Lamongan, Provinsi Jawa Timur
Sumurgayam, Kantor Kepala Desa		Kantor Kepala Desa	06°53'05.36" S 112°20'33.64" T	Kabupaten Lamongan, Provinsi Jawa Timur
Taji, Kantor Kepala Desa		Kantor Kepala Desa	07°01'32.40" S 112°13'55.44" T	Kabupaten Lamongan, Provinsi Jawa Timur
Takerharjo, Kantor Kepala Desa		Kantor Kepala Desa	06°56'25.80" S 112°24'40.84" T	Kabupaten Lamongan, Provinsi Jawa Timur
Tenggerejo, Kantor Kepala Desa		Kantor Kepala Desa	07°12'29.00" S 112°13'22.03" T	Kabupaten Lamongan, Provinsi Jawa Timur
Titik, Kantor Kepala Desa		Kantor Kepala Desa	07°03'32.42" S 112°13'03.88" T	Kabupaten Lamongan, Provinsi Jawa Timur
Tlanak, Kantor Kepala Desa		Kantor Kepala Desa	07°10'10.51" S 112°11'55.46" T	Kabupaten Lamongan, Provinsi Jawa Timur
Tlemang, Kantor Kepala Desa		Kantor Kepala Desa	07°15'26.42" S 112°11'23.89" T	Kabupaten Lamongan, Provinsi Jawa Timur
Tlogoaung, Kantor Kepala Desa		Kantor Kepala Desa	07°10'57.87" S 112°19'22.57" T	Kabupaten Lamongan, Provinsi Jawa Timur
Tracal, Kantor Kepala Desa		Kantor Kepala Desa	06°59'01.87" S 112°20'15.17" T	Kabupaten Lamongan, Provinsi Jawa Timur

<b>Nama Rupabumi</b>	<b>Nama Lain</b>	<b>Unsur Rupabumi</b>	<b>Koordinat</b>	<b>Keterangan Wilayah</b>
Troso, Kantor Kepala Desa		Kantor Kepala Desa	07°04'09.66" S 112°15'27.57" T	Kabupaten Lamongan, Provinsi Jawa Timur
Tugu, Kantor Kepala Desa		Kantor Kepala Desa	07°15'50.96" S 112°21'35.21" T	Kabupaten Lamongan, Provinsi Jawa Timur
Tukkerto, Kantor Kepala Desa		Kantor Kepala Desa	07°04'23.35" S 112°27'31.61" T	Kabupaten Lamongan, Provinsi Jawa Timur
Turi, Kantor Kepala Desa		Kantor Kepala Desa	06°59'10.82" S 112°18'15.32" T	Kabupaten Lamongan, Provinsi Jawa Timur
Wajik, Kantor Kepala Desa		Kantor Kepala Desa	07°08'27.60" S 112°23'41.86" T	Kabupaten Lamongan, Provinsi Jawa Timur
Wangen, Kantor Kepala Desa		Kantor Kepala Desa	07°06'07.35" S 112°30'11.97" T	Kabupaten Lamongan, Provinsi Jawa Timur
Waruk, Kantor Kepala Desa		Kantor Kepala Desa	07°02'40.87" S 112°24'57.50" T	Kabupaten Lamongan, Provinsi Jawa Timur
Warukulon, Kantor Kepala Desa		Kantor Kepala Desa	07°06'01.03" S 112°16'47.51" T	Kabupaten Lamongan, Provinsi Jawa Timur
Weduni, Kantor Kepala Desa		Kantor Kepala Desa	07°04'11.66" S 112°28'04.73" T	Kabupaten Lamongan, Provinsi Jawa Timur
Windu, Kantor Kepala Desa		Kantor Kepala Desa	07°01'35.45" S 112°29'15.73" T	Kabupaten Lamongan, Provinsi Jawa Timur
Yungyang, Kantor Kepala Desa		Kantor Kepala Desa	07°14'13.85" S 112°10'01.99" T	Kabupaten Lamongan, Provinsi Jawa Timur
Desa Kreteranggon, Poskesdes		Kantor Pemerintah Lainnya	07°19'43.15" S 112°20'21.95" T	Kabupaten Lamongan, Provinsi Jawa Timur
Kecamatan Karangbinangun, KUA		Kantor Pemerintah Lainnya	07°01'32.37" S 112°28'48.28" T	Kabupaten Lamongan, Provinsi Jawa Timur
Maijo, Sendang		Kolam	07°18'19.89" S 112°22'17.50" T	Kabupaten Lamongan, Provinsi Jawa Timur
Bawono, Sendang		Pariwisata/ Seni/Budaya/ Olah Raga Lainnya	07°12'01.02" S 112°16'36.00" T	Kabupaten Lamongan, Provinsi Jawa Timur
2, KB Aisiyiah		Pendidikan Anak Usia Dini	07°06'09.35" S 112°30'11.32" T	Kabupaten Lamongan, Provinsi Jawa Timur
4, KB Aisiyiah		Pendidikan Anak Usia Dini	07°01'14.86" S 112°19'32.99" T	Kabupaten Lamongan, Provinsi Jawa Timur
Aisiyiah ABA 2, TK		Pendidikan Anak Usia Dini	07°06'09.33" S 112°30'11.52" T	Kabupaten Lamongan, Provinsi Jawa Timur
Aisiyiah Bustanul Athfal, TK		Pendidikan Anak Usia Dini	06°59'54.70" S 112°13'44.45" T	Kabupaten Lamongan, Provinsi Jawa Timur
Aisiyiah Bustanul Athfal, TK		Pendidikan Anak Usia Dini	07°10'44.32" S 112°07'58.27" T	Kabupaten Lamongan, Provinsi Jawa Timur
Aisiyiah Bustanul Athfal, TK		Pendidikan Anak Usia Dini	06°58'35.08" S 112°13'52.90" T	Kabupaten Lamongan, Provinsi Jawa Timur
Aisiyiah, KB		Pendidikan Anak Usia Dini	07°01'16.55" S 112°21'07.75" T	Kabupaten Lamongan, Provinsi Jawa Timur
Aisiyiah, KB		Pendidikan Anak Usia Dini	06°59'20.37" S 112°22'37.00" T	Kabupaten Lamongan, Provinsi Jawa Timur
Aisiyiah, RA		Pendidikan Anak Usia Dini	07°01'16.59" S 112°21'08.03" T	Kabupaten Lamongan, Provinsi Jawa Timur
Al Khoiriyah, RA		Pendidikan Anak Usia Dini	07°12'26.20" S 112°09'11.62" T	Kabupaten Lamongan, Provinsi Jawa Timur
Al-Hidayah, KB		Pendidikan Anak Usia Dini	07°20'26.71" S 112°12'54.96" T	Kabupaten Lamongan, Provinsi Jawa Timur

Nama Rupabumi	Nama Lain	Unsur Rupabumi	Koordinat	Keterangan Wilayah
Al-Hikam, RA		Pendidikan Anak Usia Dini	07°00'48.70" S 112°14'16.54" T	Kabupaten Lamongan, Provinsi Jawa Timur
Al-Ishlah, KB		Pendidikan Anak Usia Dini	07°03'44.28" S 112°26'00.67" T	Kabupaten Lamongan, Provinsi Jawa Timur
Al-Muslimun, KB		Pendidikan Anak Usia Dini	07°00'00.74" S 112°20'39.52" T	Kabupaten Lamongan, Provinsi Jawa Timur
Bahrul Ulum, KB		Pendidikan Anak Usia Dini	06°59'50.67" S 112°19'43.05" T	Kabupaten Lamongan, Provinsi Jawa Timur
Bhakti, TK		Pendidikan Anak Usia Dini	07°06'08.90" S 112°26'38.03" T	Kabupaten Lamongan, Provinsi Jawa Timur
Budi Luhur, TK		Pendidikan Anak Usia Dini	07°02'38.35" S 112°20'52.15" T	Kabupaten Lamongan, Provinsi Jawa Timur
Budi Luhur, TK		Pendidikan Anak Usia Dini	07°02'56.86" S 112°27'22.03" T	Kabupaten Lamongan, Provinsi Jawa Timur
Bulan Purnama, KB		Pendidikan Anak Usia Dini	06°57'32.54" S 112°21'17.69" T	Kabupaten Lamongan, Provinsi Jawa Timur
Bunga Bangsa, KB		Pendidikan Anak Usia Dini	07°12'30.38" S 112°09'12.40" T	Kabupaten Lamongan, Provinsi Jawa Timur
Bunga Bangsa, TK		Pendidikan Anak Usia Dini	07°03'30.75" S 112°25'34.97" T	Kabupaten Lamongan, Provinsi Jawa Timur
Bunga Nusa Indah, TK		Pendidikan Anak Usia Dini	07°08'36.72" S 112°09'51.02" T	Kabupaten Lamongan, Provinsi Jawa Timur
Bustanul Ulum, KB		Pendidikan Anak Usia Dini	07°04'31.42" S 112°28'10.83" T	Kabupaten Lamongan, Provinsi Jawa Timur
Cempaka, KB		Pendidikan Anak Usia Dini	07°14'01.90" S 112°15'05.69" T	Kabupaten Lamongan, Provinsi Jawa Timur
Cendikia, KB		Pendidikan Anak Usia Dini	06°59'20.73" S 112°17'02.34" T	Kabupaten Lamongan, Provinsi Jawa Timur
Cendrawasih, TK		Pendidikan Anak Usia Dini	07°15'52.44" S 112°21'36.03" T	Kabupaten Lamongan, Provinsi Jawa Timur
Ceria, KB		Pendidikan Anak Usia Dini	07°17'00.57" S 112°12'34.19" T	Kabupaten Lamongan, Provinsi Jawa Timur
Dahlia, TK		Pendidikan Anak Usia Dini	07°11'39.88" S 112°09'58.50" T	Kabupaten Lamongan, Provinsi Jawa Timur
Darul Hikam, KB		Pendidikan Anak Usia Dini	06°58'57.38" S 112°20'14.20" T	Kabupaten Lamongan, Provinsi Jawa Timur
Darul Hikam, TK		Pendidikan Anak Usia Dini	06°58'57.23" S 112°20'14.10" T	Kabupaten Lamongan, Provinsi Jawa Timur
Darul Ulum, RA		Pendidikan Anak Usia Dini	07°02'48.11" S 112°27'45.17" T	Kabupaten Lamongan, Provinsi Jawa Timur
Darussalam, KB		Pendidikan Anak Usia Dini	07°15'47.95" S 112°21'35.55" T	Kabupaten Lamongan, Provinsi Jawa Timur
Dewi Sartika, KB		Pendidikan Anak Usia Dini	07°05'32.37" S 112°27'55.83" T	Kabupaten Lamongan, Provinsi Jawa Timur
Dewi Sartika, KB		Pendidikan Anak Usia Dini	07°17'10.58" S 112°10'31.48" T	Kabupaten Lamongan, Provinsi Jawa Timur
Dewi Sartika, TK		Pendidikan Anak Usia Dini	07°14'07.23" S 112°09'36.70" T	Kabupaten Lamongan, Provinsi Jawa Timur
Dharma Putra I, TK		Pendidikan Anak Usia Dini	07°10'12.95" S 112°11'54.50" T	Kabupaten Lamongan, Provinsi Jawa Timur
Dharma Wanita Manungrejo, TK		Pendidikan Anak Usia Dini	07°18'32.01" S 112°12'45.02" T	Kabupaten Lamongan, Provinsi Jawa Timur
Dharma Wanita Purwokerto, TK		Pendidikan Anak Usia Dini	07°19'11.62" S 112°10'43.65" T	Kabupaten Lamongan, Provinsi Jawa Timur
Dharma Wanita Slaharwotan, TK		Pendidikan Anak Usia Dini	07°17'10.36" S 112°10'31.56" T	Kabupaten Lamongan, Provinsi Jawa Timur

Nama Rupabumi	Nama Lain	Unsur Rupabumi	Koordinat	Keterangan Wilayah
Dharma Wanita, TK		Pendidikan Anak Usia Dini	07°10'32.97" S 112°19'43.47" T	Kabupaten Lamongan, Provinsi Jawa Timur
Dharma Wanita, TK		Pendidikan Anak Usia Dini	07°00'53.48" S 112°16'31.44" T	Kabupaten Lamongan, Provinsi Jawa Timur
Dharma Wanita, TK		Pendidikan Anak Usia Dini	06°59'20.81" S 112°17'03.02" T	Kabupaten Lamongan, Provinsi Jawa Timur
Handayani, TK		Pendidikan Anak Usia Dini	07°02'46.26" S 112°25'15.62" T	Kabupaten Lamongan, Provinsi Jawa Timur
Harapan Bangsa, KB		Pendidikan Anak Usia Dini	07°21'06.11" S 112°09'54.08" T	Kabupaten Lamongan, Provinsi Jawa Timur
Harapan Bunda, TK		Pendidikan Anak Usia Dini	06°59'53.50" S 112°20'17.48" T	Kabupaten Lamongan, Provinsi Jawa Timur
Harapan Kita, TK		Pendidikan Anak Usia Dini	07°03'57.94" S 112°26'00.26" T	Kabupaten Lamongan, Provinsi Jawa Timur
Harapan Nusantara, KB		Pendidikan Anak Usia Dini	07°00'27.75" S 112°21'50.24" T	Kabupaten Lamongan, Provinsi Jawa Timur
Harapan Nusantara, TK		Pendidikan Anak Usia Dini	07°00'27.78" S 112°21'50.22" T	Kabupaten Lamongan, Provinsi Jawa Timur
Harapan, KB		Pendidikan Anak Usia Dini	07°00'27.62" S 112°19'37.46" T	Kabupaten Lamongan, Provinsi Jawa Timur
Harapan, TK		Pendidikan Anak Usia Dini	07°00'27.60" S 112°19'37.40" T	Kabupaten Lamongan, Provinsi Jawa Timur
Hayatul Ulum, KB		Pendidikan Anak Usia Dini	07°01'01.39" S 112°16'34.56" T	Kabupaten Lamongan, Provinsi Jawa Timur
Hayatul Ulum, TK		Pendidikan Anak Usia Dini	07°01'01.64" S 112°16'34.56" T	Kabupaten Lamongan, Provinsi Jawa Timur
Hidayatul Ummah, KB		Pendidikan Anak Usia Dini	06°59'03.48" S 112°17'48.43" T	Kabupaten Lamongan, Provinsi Jawa Timur
Hidayatul Ummah, TK		Pendidikan Anak Usia Dini	06°58'36.39" S 112°13'50.79" T	Kabupaten Lamongan, Provinsi Jawa Timur
Hidayatul Ummah, TK		Pendidikan Anak Usia Dini	06°59'03.44" S 112°17'48.71" T	Kabupaten Lamongan, Provinsi Jawa Timur
Hidayatullah, TK		Pendidikan Anak Usia Dini	07°20'38.14" S 112°09'19.79" T	Kabupaten Lamongan, Provinsi Jawa Timur
Husama, KB		Pendidikan Anak Usia Dini	07°03'50.09" S 112°26'28.42" T	Kabupaten Lamongan, Provinsi Jawa Timur
Ibu Sadar, TK		Pendidikan Anak Usia Dini	07°05'28.54" S 112°26'45.45" T	Kabupaten Lamongan, Provinsi Jawa Timur
Idhotun Nasyi'in, TK		Pendidikan Anak Usia Dini	07°00'25.59" S 112°25'47.31" T	Kabupaten Lamongan, Provinsi Jawa Timur
Jaya, KB		Pendidikan Anak Usia Dini	06°59'56.52" S 112°21'04.54" T	Kabupaten Lamongan, Provinsi Jawa Timur
Jaya, TK		Pendidikan Anak Usia Dini	06°59'56.46" S 112°21'04.47" T	Kabupaten Lamongan, Provinsi Jawa Timur
Kedungmentawar, TK		Pendidikan Anak Usia Dini	07°21'16.51" S 112°09'24.40" T	Kabupaten Lamongan, Provinsi Jawa Timur
Kencana Putra, KB		Pendidikan Anak Usia Dini	07°07'02.57" S 112°26'42.69" T	Kabupaten Lamongan, Provinsi Jawa Timur
Kuncup Harapan I, TK		Pendidikan Anak Usia Dini	07°11'11.07" S 112°11'52.21" T	Kabupaten Lamongan, Provinsi Jawa Timur
Kuncup Harapan, KB		Pendidikan Anak Usia Dini	07°18'31.84" S 112°12'44.98" T	Kabupaten Lamongan, Provinsi Jawa Timur
Kuncup Melati, TK		Pendidikan Anak Usia Dini	07°12'16.18" S 112°12'09.91" T	Kabupaten Lamongan, Provinsi Jawa Timur
Kusuma Mulya, TK		Pendidikan Anak Usia Dini	07°02'28.04" S 112°25'11.60" T	Kabupaten Lamongan, Provinsi Jawa Timur

Nama Rupabumi	Nama Lain	Unsur Rupabumi	Koordinat	Keterangan Wilayah
Latukan, TK ABA		Pendidikan Anak Usia Dini	07°01'14.99" S 112°19'33.39" T	Kabupaten Lamongan, Provinsi Jawa Timur
Lestari, KB		Pendidikan Anak Usia Dini	07°20'54.50" S 112°11'11.59" T	Kabupaten Lamongan, Provinsi Jawa Timur
Lestari, TK		Pendidikan Anak Usia Dini	07°14'38.51" S 112°09'56.81" T	Kabupaten Lamongan, Provinsi Jawa Timur
Mansyaul Ulum, RA		Pendidikan Anak Usia Dini	07°09'43.24" S 112°19'42.01" T	Kabupaten Lamongan, Provinsi Jawa Timur
Manunggal Bangsa, KB		Pendidikan Anak Usia Dini	07°00'53.48" S 112°16'31.23" T	Kabupaten Lamongan, Provinsi Jawa Timur
Mardi Siwi, TK		Pendidikan Anak Usia Dini	06°59'32.23" S 112°19'19.94" T	Kabupaten Lamongan, Provinsi Jawa Timur
Mardi Siwi, TK		Pendidikan Anak Usia Dini	07°02'25.63" S 112°28'22.86" T	Kabupaten Lamongan, Provinsi Jawa Timur
Mardi Utomo, TK		Pendidikan Anak Usia Dini	07°00'26.52" S 112°19'49.38" T	Kabupaten Lamongan, Provinsi Jawa Timur
Mekar Rahayu, TK		Pendidikan Anak Usia Dini	06°58'22.50" S 112°19'31.82" T	Kabupaten Lamongan, Provinsi Jawa Timur
Mekar Sari, KB		Pendidikan Anak Usia Dini	07°01'30.55" S 112°28'46.18" T	Kabupaten Lamongan, Provinsi Jawa Timur
Mekar, TK		Pendidikan Anak Usia Dini	07°02'16.33" S 112°27'33.69" T	Kabupaten Lamongan, Provinsi Jawa Timur
Melati, KB		Pendidikan Anak Usia Dini	07°06'26.38" S 112°23'12.07" T	Kabupaten Lamongan, Provinsi Jawa Timur
Melati, TK		Pendidikan Anak Usia Dini	07°16'17.19" S 112°13'38.23" T	Kabupaten Lamongan, Provinsi Jawa Timur
Merah Delima, KB		Pendidikan Anak Usia Dini	07°06'52.20" S 112°26'18.00" T	Kabupaten Lamongan, Provinsi Jawa Timur
Merah Delima, TK		Pendidikan Anak Usia Dini	07°06'52.22" S 112°26'18.18" T	Kabupaten Lamongan, Provinsi Jawa Timur
Mertani, TK ABA		Pendidikan Anak Usia Dini	06°59'20.62" S 112°22'36.97" T	Kabupaten Lamongan, Provinsi Jawa Timur
Miftahul Huda, RA		Pendidikan Anak Usia Dini	07°01'01.23" S 112°13'57.39" T	Kabupaten Lamongan, Provinsi Jawa Timur
Miftahul Ulum, KB		Pendidikan Anak Usia Dini	07°04'48.88" S 112°27'26.62" T	Kabupaten Lamongan, Provinsi Jawa Timur
Miftahul Ulum, KB		Pendidikan Anak Usia Dini	07°02'01.82" S 112°13'37.59" T	Kabupaten Lamongan, Provinsi Jawa Timur
Muslimat Bunga Harapan, KB		Pendidikan Anak Usia Dini	07°00'06.38" S 112°21'49.26" T	Kabupaten Lamongan, Provinsi Jawa Timur
Muslimat Falakhiyah, TK		Pendidikan Anak Usia Dini	07°02'58.32" S 112°29'35.64" T	Kabupaten Lamongan, Provinsi Jawa Timur
Muslimat Manbaul Khoir, TK		Pendidikan Anak Usia Dini	07°06'06.78" S 112°30'14.68" T	Kabupaten Lamongan, Provinsi Jawa Timur
Muslimat NU Pandanrejo, KB		Pendidikan Anak Usia Dini	07°07'47.10" S 112°27'46.13" T	Kabupaten Lamongan, Provinsi Jawa Timur
Muslimat NU Purwokerto, TK		Pendidikan Anak Usia Dini	07°19'12.35" S 112°10'54.17" T	Kabupaten Lamongan, Provinsi Jawa Timur
Muslimat NU, RA		Pendidikan Anak Usia Dini	07°18'27.19" S 112°08'18.75" T	Kabupaten Lamongan, Provinsi Jawa Timur
Muslimat Syifaul Jinan, TK		Pendidikan Anak Usia Dini	07°01'22.43" S 112°21'04.43" T	Kabupaten Lamongan, Provinsi Jawa Timur
Nasrul Ulum, TK		Pendidikan Anak Usia Dini	07°00'47.10" S 112°15'25.31" T	Kabupaten Lamongan, Provinsi Jawa Timur
Nurul Wathon, KB		Pendidikan Anak Usia Dini	07°05'33.21" S 112°25'21.82" T	Kabupaten Lamongan, Provinsi Jawa Timur



Nama Rupabumi	Nama Lain	Unsur Rupabumi	Koordinat	Keterangan Wilayah
Nurul Wathon, TK		Pendidikan Anak Usia Dini	07°05'33.24" S 112°25'21.84" T	Kabupaten Lamongan, Provinsi Jawa Timur
Nusa Indah Gebangangkrik, TK		Pendidikan Anak Usia Dini	07°20'11.06" S 112°09'58.22" T	Kabupaten Lamongan, Provinsi Jawa Timur
Pamardi Putra, TK		Pendidikan Anak Usia Dini	07°08'40.90" S 112°10'48.62" T	Kabupaten Lamongan, Provinsi Jawa Timur
Pembina, TK Negeri		Pendidikan Anak Usia Dini	07°16'54.49" S 112°12'42.74" T	Kabupaten Lamongan, Provinsi Jawa Timur
Permata Bunda, KB		Pendidikan Anak Usia Dini	07°01'21.98" S 112°14'37.50" T	Kabupaten Lamongan, Provinsi Jawa Timur
Pertiwi 1, TK		Pendidikan Anak Usia Dini	07°14'13.72" S 112°10'00.27" T	Kabupaten Lamongan, Provinsi Jawa Timur
Pertiwi 3, TK		Pendidikan Anak Usia Dini	07°10'50.57" S 112°10'00.85" T	Kabupaten Lamongan, Provinsi Jawa Timur
Pertiwi Mendogo, TK		Pendidikan Anak Usia Dini	07°20'54.51" S 112°11'11.44" T	Kabupaten Lamongan, Provinsi Jawa Timur
Pertiwi, TK		Pendidikan Anak Usia Dini	07°15'29.20" S 112°21'45.49" T	Kabupaten Lamongan, Provinsi Jawa Timur
Pertiwi, TK		Pendidikan Anak Usia Dini	07°16'18.01" S 112°21'21.35" T	Kabupaten Lamongan, Provinsi Jawa Timur
Pertiwi, TK		Pendidikan Anak Usia Dini	07°10'52.31" S 112°19'34.34" T	Kabupaten Lamongan, Provinsi Jawa Timur
Pertiwi, TK		Pendidikan Anak Usia Dini	07°04'11.60" S 112°28'04.30" T	Kabupaten Lamongan, Provinsi Jawa Timur
PGRI 1 Kakatpenjalin, TK		Pendidikan Anak Usia Dini	07°17'16.29" S 112°11'07.00" T	Kabupaten Lamongan, Provinsi Jawa Timur
PGRI 1, TK		Pendidikan Anak Usia Dini	07°12'16.16" S 112°09'10.55" T	Kabupaten Lamongan, Provinsi Jawa Timur
PGRI 2, TK		Pendidikan Anak Usia Dini	07°15'27.15" S 112°11'24.41" T	Kabupaten Lamongan, Provinsi Jawa Timur
PGRI II, TK		Pendidikan Anak Usia Dini	07°01'27.14" S 112°13'56.33" T	Kabupaten Lamongan, Provinsi Jawa Timur
PGRI, KB		Pendidikan Anak Usia Dini	07°01'27.11" S 112°13'56.23" T	Kabupaten Lamongan, Provinsi Jawa Timur
PGRI, TK		Pendidikan Anak Usia Dini	06°59'52.68" S 112°19'38.54" T	Kabupaten Lamongan, Provinsi Jawa Timur
PGRI, TK		Pendidikan Anak Usia Dini	07°01'51.17" S 112°28'00.55" T	Kabupaten Lamongan, Provinsi Jawa Timur
PKK, KB		Pendidikan Anak Usia Dini	06°59'52.65" S 112°19'38.37" T	Kabupaten Lamongan, Provinsi Jawa Timur
PKK, TK		Pendidikan Anak Usia Dini	06°58'35.06" S 112°13'55.29" T	Kabupaten Lamongan, Provinsi Jawa Timur
Puspa Ceria, KB		Pendidikan Anak Usia Dini	07°14'07.10" S 112°09'36.67" T	Kabupaten Lamongan, Provinsi Jawa Timur
Putra Harapan, KB		Pendidikan Anak Usia Dini	06°59'49.48" S 112°22'07.65" T	Kabupaten Lamongan, Provinsi Jawa Timur
Putra Harapan, TK		Pendidikan Anak Usia Dini	06°59'49.52" S 112°22'07.68" T	Kabupaten Lamongan, Provinsi Jawa Timur
Raudlatul Falah, KB		Pendidikan Anak Usia Dini	07°11'11.15" S 112°08'54.62" T	Kabupaten Lamongan, Provinsi Jawa Timur
Sejahtera, KB		Pendidikan Anak Usia Dini	06°59'19.48" S 112°22'32.63" T	Kabupaten Lamongan, Provinsi Jawa Timur
Sejahtera, TK		Pendidikan Anak Usia Dini	06°59'19.73" S 112°22'32.94" T	Kabupaten Lamongan, Provinsi Jawa Timur
Setia Bhakti Ganggangtingan, TK		Pendidikan Anak Usia Dini	07°21'05.88" S 112°09'54.55" T	Kabupaten Lamongan, Provinsi Jawa Timur



Nama Rupabumi	Nama Lain	Unsur Rupabumi	Koordinat	Keterangan Wilayah
Setia Budi, KB		Pendidikan Anak Usia Dini	07°01'10.18" S 112°19'33.78" T	Kabupaten Lamongan, Provinsi Jawa Timur
Setia Budi, TK		Pendidikan Anak Usia Dini	07°01'09.84" S 112°19'33.89" T	Kabupaten Lamongan, Provinsi Jawa Timur
Setya Budi, TK		Pendidikan Anak Usia Dini	07°19'58.63" S 112°13'24.21" T	Kabupaten Lamongan, Provinsi Jawa Timur
Sinar Harapan, TK		Pendidikan Anak Usia Dini	07°17'12.53" S 112°11'40.72" T	Kabupaten Lamongan, Provinsi Jawa Timur
Sirojul Ulum, RA		Pendidikan Anak Usia Dini	07°10'09.37" S 112°23'06.86" T	Kabupaten Lamongan, Provinsi Jawa Timur
Siwi Utami, TK	TK Bluluk	Pendidikan Anak Usia Dini	07°18'39.95" S 112°08'14.37" T	Kabupaten Lamongan, Provinsi Jawa Timur
Srimulya, TK		Pendidikan Anak Usia Dini	07°06'48.57" S 112°28'25.20" T	Kabupaten Lamongan, Provinsi Jawa Timur
Surya Harapan, TK		Pendidikan Anak Usia Dini	07°12'30.16" S 112°13'20.86" T	Kabupaten Lamongan, Provinsi Jawa Timur
Syifaul Jinan, KB		Pendidikan Anak Usia Dini	07°01'22.46" S 112°21'04.43" T	Kabupaten Lamongan, Provinsi Jawa Timur
Tarbiyatul Ulum, RA		Pendidikan Anak Usia Dini	07°17'20.17" S 112°21'59.80" T	Kabupaten Lamongan, Provinsi Jawa Timur
Tarbiyatussibyan, KB		Pendidikan Anak Usia Dini	06°58'29.25" S 112°14'16.92" T	Kabupaten Lamongan, Provinsi Jawa Timur
Tashlihus Shibyan, KB		Pendidikan Anak Usia Dini	07°03'41.01" S 112°31'02.48" T	Kabupaten Lamongan, Provinsi Jawa Timur
Tri Bakti, TK		Pendidikan Anak Usia Dini	07°00'06.97" S 112°21'37.59" T	Kabupaten Lamongan, Provinsi Jawa Timur
Tunas Bangsa, KB		Pendidikan Anak Usia Dini	07°03'06.91" S 112°19'52.03" T	Kabupaten Lamongan, Provinsi Jawa Timur
Tunas Bangsa, KB		Pendidikan Anak Usia Dini	07°20'11.00" S 112°09'57.91" T	Kabupaten Lamongan, Provinsi Jawa Timur
Tunas Harapan, KB		Pendidikan Anak Usia Dini	07°01'38.52" S 112°21'13.45" T	Kabupaten Lamongan, Provinsi Jawa Timur
Tunas Harapan, TK		Pendidikan Anak Usia Dini	06°57'34.55" S 112°21'18.94" T	Kabupaten Lamongan, Provinsi Jawa Timur
Tunas Harapan, TK		Pendidikan Anak Usia Dini	07°01'38.64" S 112°21'14.09" T	Kabupaten Lamongan, Provinsi Jawa Timur
Tunas Harapan, TK		Pendidikan Anak Usia Dini	07°18'20.51" S 112°22'20.10" T	Kabupaten Lamongan, Provinsi Jawa Timur
1 Barurejo, SD Negeri		Pendidikan Dasar	07°19'10.66" S 112°18'58.56" T	Kabupaten Lamongan, Provinsi Jawa Timur
1 Botoputih, SD Negeri		Pendidikan Dasar	07°12'08.12" S 112°24'44.98" T	Kabupaten Lamongan, Provinsi Jawa Timur
1 Gebangangkrik, SD Negeri		Pendidikan Dasar	07°20'03.66" S 112°10'00.02" T	Kabupaten Lamongan, Provinsi Jawa Timur
1 Gembong, SD Negeri		Pendidikan Dasar	07°06'05.34" S 112°13'30.95" T	Kabupaten Lamongan, Provinsi Jawa Timur
1 Girik, SD Negeri		Pendidikan Dasar	07°15'36.60" S 112°12'26.40" T	Kabupaten Lamongan, Provinsi Jawa Timur
1 Gondanglor, SD Negeri		Pendidikan Dasar	07°11'57.05" S 112°15'40.74" T	Kabupaten Lamongan, Provinsi Jawa Timur
1 Gunungrejo, SD Negeri		Pendidikan Dasar	07°08'41.34" S 112°10'47.80" T	Kabupaten Lamongan, Provinsi Jawa Timur
1 Kacangan, SD Negeri		Pendidikan Dasar	07°10'49.93" S 112°09'59.97" T	Kabupaten Lamongan, Provinsi Jawa Timur
1 Karangsambigalih, SD Negeri		Pendidikan Dasar	07°10'34.74" S 112°16'28.97" T	Kabupaten Lamongan, Provinsi Jawa Timur

Nama Rupabumi	Nama Lain	Unsur Rupabumi	Koordinat	Keterangan Wilayah
1 Kedungbanjar, SD Negeri	SD Kedungpari	Pendidikan Dasar	07°10'39.98" S 112°14'56.36" T	Kabupaten Lamongan, Provinsi Jawa Timur
1 Kedungrejo, SD Negeri		Pendidikan Dasar	07°09'37.92" S 112°09'57.99" T	Kabupaten Lamongan, Provinsi Jawa Timur
1 Kedungsoko, SD Negeri		Pendidikan Dasar	07°18'26.55" S 112°21'35.51" T	Kabupaten Lamongan, Provinsi Jawa Timur
1 Kedungwaras, SD Negeri		Pendidikan Dasar	07°11'22.09" S 112°08'59.04" T	Kabupaten Lamongan, Provinsi Jawa Timur
1 Kreteranggon, SD Negeri		Pendidikan Dasar	07°19'49.47" S 112°20'42.07" T	Kabupaten Lamongan, Provinsi Jawa Timur
1 Lamongrejo, SD Negeri		Pendidikan Dasar	07°19'57.64" S 112°13'24.32" T	Kabupaten Lamongan, Provinsi Jawa Timur
1 Mertani, SD Negeri		Pendidikan Dasar	06°59'15.98" S 112°22'28.36" T	Kabupaten Lamongan, Provinsi Jawa Timur
1 Munungrejo, SD Negeri		Pendidikan Dasar	07°18'26.46" S 112°12'51.01" T	Kabupaten Lamongan, Provinsi Jawa Timur
1 Paciran, SD Negeri		Pendidikan Dasar	06°52'13.49" S 112°20'45.78" T	Kabupaten Lamongan, Provinsi Jawa Timur
1 Pelang, SD Negeri		Pendidikan Dasar	07°13'39.06" S 112°22'14.57" T	Kabupaten Lamongan, Provinsi Jawa Timur
1 Pule, SD Negeri		Pendidikan Dasar	07°14'20.50" S 112°09'22.29" T	Kabupaten Lamongan, Provinsi Jawa Timur
1 Sekarbagus, SD Negeri	SD Menengai	Pendidikan Dasar	07°08'57.23" S 112°18'45.74" T	Kabupaten Lamongan, Provinsi Jawa Timur
1 Sendangrejo, SD Negeri	SD Bujel	Pendidikan Dasar	07°16'53.25" S 112°12'57.21" T	Kabupaten Lamongan, Provinsi Jawa Timur
1 Sidodowo, SD Negeri		Pendidikan Dasar	07°12'16.85" S 112°09'11.05" T	Kabupaten Lamongan, Provinsi Jawa Timur
1 Sidorejo, SD Negeri		Pendidikan Dasar	07°11'18.62" S 112°14'37.80" T	Kabupaten Lamongan, Provinsi Jawa Timur
1 Solorejo, SD Negeri		Pendidikan Dasar	07°20'07.99" S 112°19'50.64" T	Kabupaten Lamongan, Provinsi Jawa Timur
1 Sungegeneng, SD Negeri		Pendidikan Dasar	07°01'46.64" S 112°18'20.60" T	Kabupaten Lamongan, Provinsi Jawa Timur
1 Tenggerejo, SD Negeri		Pendidikan Dasar	07°12'11.09" S 112°13'31.15" T	Kabupaten Lamongan, Provinsi Jawa Timur
1 Tlanak, SD Negeri		Pendidikan Dasar	07°10'13.92" S 112°11'54.86" T	Kabupaten Lamongan, Provinsi Jawa Timur
1 Tlemang, SD Negeri		Pendidikan Dasar	07°15'25.73" S 112°11'23.18" T	Kabupaten Lamongan, Provinsi Jawa Timur
1 Yungyang, SD Negeri		Pendidikan Dasar	07°14'04.94" S 112°10'18.26" T	Kabupaten Lamongan, Provinsi Jawa Timur
2 Balongwangi, SD Negeri		Pendidikan Dasar	07°13'43.14" S 112°25'12.76" T	Kabupaten Lamongan, Provinsi Jawa Timur
2 Barurejo, SD Negeri		Pendidikan Dasar	07°17'44.07" S 112°19'14.68" T	Kabupaten Lamongan, Provinsi Jawa Timur
2 Botoputih, SD Negeri		Pendidikan Dasar	07°11'32.36" S 112°24'59.97" T	Kabupaten Lamongan, Provinsi Jawa Timur
2 Dumpiangung, SD Negeri		Pendidikan Dasar	07°15'30.62" S 112°21'44.85" T	Kabupaten Lamongan, Provinsi Jawa Timur
2 Gebangangkrik, SD Negeri		Pendidikan Dasar	07°20'11.63" S 112°09'58.74" T	Kabupaten Lamongan, Provinsi Jawa Timur
2 Girik, SD Negeri		Pendidikan Dasar	07°15'38.03" S 112°12'22.65" T	Kabupaten Lamongan, Provinsi Jawa Timur
2 Gunungrejo, SD Negeri		Pendidikan Dasar	07°08'41.23" S 112°10'41.01" T	Kabupaten Lamongan, Provinsi Jawa Timur

Nama Rupabumi	Nama Lain	Unsur Rupabumi	Koordinat	Keterangan Wilayah
2 Karangsambigalih, SD Negeri		Pendidikan Dasar	07°10'48.42" S 112°16'04.78" T	Kabupaten Lamongan, Provinsi Jawa Timur
2 Kedungbanjar, SD Negeri	SD Kedungbanjar	Pendidikan Dasar	07°10'21.82" S 112°15'17.31" T	Kabupaten Lamongan, Provinsi Jawa Timur
2 Kedungrejo, SD Negeri		Pendidikan Dasar	07°09'32.43" S 112°09'34.85" T	Kabupaten Lamongan, Provinsi Jawa Timur
2 Kedungsoko, SD Negeri		Pendidikan Dasar	07°18'19.77" S 112°21'48.15" T	Kabupaten Lamongan, Provinsi Jawa Timur
2 Kedungwangi, SD Negeri		Pendidikan Dasar	07°18'51.40" S 112°16'24.37" T	Kabupaten Lamongan, Provinsi Jawa Timur
2 Kreteranggon, SD Negeri		Pendidikan Dasar	07°19'48.15" S 112°19'53.31" T	Kabupaten Lamongan, Provinsi Jawa Timur
2 Mertani, SD Negeri		Pendidikan Dasar	06°59'35.41" S 112°22'30.08" T	Kabupaten Lamongan, Provinsi Jawa Timur
2 Moronyamplung, SD Negeri		Pendidikan Dasar	07°15'17.59" S 112°21'25.92" T	Kabupaten Lamongan, Provinsi Jawa Timur
2 Munungrejo, SD Negeri		Pendidikan Dasar	07°18'14.14" S 112°12'20.04" T	Kabupaten Lamongan, Provinsi Jawa Timur
2 Nogojatisari, SD Negeri		Pendidikan Dasar	07°16'38.16" S 112°16'39.67" T	Kabupaten Lamongan, Provinsi Jawa Timur
2 Padenganploso, SD Negeri		Pendidikan Dasar	07°03'42.71" S 112°19'27.78" T	Kabupaten Lamongan, Provinsi Jawa Timur
2 Pule, SD Negeri		Pendidikan Dasar	07°14'07.39" S 112°09'36.74" T	Kabupaten Lamongan, Provinsi Jawa Timur
2 Selorejo, SD Negeri		Pendidikan Dasar	07°19'42.11" S 112°19'27.22" T	Kabupaten Lamongan, Provinsi Jawa Timur
2 Sidorejo, SD Negeri		Pendidikan Dasar	07°11'25.74" S 112°14'56.23" T	Kabupaten Lamongan, Provinsi Jawa Timur
2 Slaharwotan, SD Negeri		Pendidikan Dasar	07°16'15.95" S 112°09'57.12" T	Kabupaten Lamongan, Provinsi Jawa Timur
2 Tenggerejo, SD Negeri		Pendidikan Dasar	07°12'29.26" S 112°13'21.31" T	Kabupaten Lamongan, Provinsi Jawa Timur
2 Tlemang, SD Negeri		Pendidikan Dasar	07°14'32.33" S 112°11'13.82" T	Kabupaten Lamongan, Provinsi Jawa Timur
2 Yungyang, SD Negeri		Pendidikan Dasar	07°14'13.14" S 112°09'59.78" T	Kabupaten Lamongan, Provinsi Jawa Timur
3 Lamongrejo, SD Negeri		Pendidikan Dasar	07°20'24.83" S 112°12'39.97" T	Kabupaten Lamongan, Provinsi Jawa Timur
3 Paciran, SD Negeri		Pendidikan Dasar	06°52'15.45" S 112°21'01.49" T	Kabupaten Lamongan, Provinsi Jawa Timur
4 Brondong, SD Negeri		Pendidikan Dasar	06°52'38.84" S 112°17'37.00" T	Kabupaten Lamongan, Provinsi Jawa Timur
4 Lamongrejo, SD Negeri		Pendidikan Dasar	07°20'25.65" S 112°13'09.96" T	Kabupaten Lamongan, Provinsi Jawa Timur
4 Pelang, SD Negeri		Pendidikan Dasar	07°13'38.88" S 112°22'13.22" T	Kabupaten Lamongan, Provinsi Jawa Timur
4 Sendangrejo, SD Negeri		Pendidikan Dasar	07°15'40.12" S 112°14'12.38" T	Kabupaten Lamongan, Provinsi Jawa Timur
5 Sendangrejo, SD Negeri		Pendidikan Dasar	07°16'16.73" S 112°13'38.74" T	Kabupaten Lamongan, Provinsi Jawa Timur
Al Muhajirin I, MI Swasta		Pendidikan Dasar	07°01'08.97" S 112°19'27.69" T	Kabupaten Lamongan, Provinsi Jawa Timur
Al-Hidayah, MI Swasta		Pendidikan Dasar	07°03'45.52" S 112°19'12.96" T	Kabupaten Lamongan, Provinsi Jawa Timur
Al-Muhajirin II, MI Swasta		Pendidikan Dasar	07°01'09.57" S 112°19'18.75" T	Kabupaten Lamongan, Provinsi Jawa Timur

Nama Rupabumi	Nama Lain	Unsur Rupabumi	Koordinat	Keterangan Wilayah
Ar-Roudloh, SD Islam		Pendidikan Dasar	07°03'44.57" S 112°16'13.98" T	Kabupaten Lamongan, Provinsi Jawa Timur
As-Syafiiyah Sukoanyar, MI Swasta		Pendidikan Dasar	07°06'06.88" S 112°22'05.97" T	Kabupaten Lamongan, Provinsi Jawa Timur
Bahrul Ulum, MI Swasta		Pendidikan Dasar	07°04'07.39" S 112°13'18.01" T	Kabupaten Lamongan, Provinsi Jawa Timur
Bahrul Ulum, MI Swasta		Pendidikan Dasar	06°59'50.57" S 112°19'42.57" T	Kabupaten Lamongan, Provinsi Jawa Timur
Bahrul Ulum, MI Swasta		Pendidikan Dasar	07°05'25.49" S 112°29'47.72" T	Kabupaten Lamongan, Provinsi Jawa Timur
Banaran 1, SD Negeri		Pendidikan Dasar	07°06'32.46" S 112°09'58.37" T	Kabupaten Lamongan, Provinsi Jawa Timur
Banaran II, SD Negeri		Pendidikan Dasar	07°06'45.54" S 112°09'32.05" T	Kabupaten Lamongan, Provinsi Jawa Timur
Banyubang, SD Negeri		Pendidikan Dasar	06°55'39.55" S 112°24'57.66" T	Kabupaten Lamongan, Provinsi Jawa Timur
Besur, SD Negeri		Pendidikan Dasar	07°04'09.79" S 112°13'31.87" T	Kabupaten Lamongan, Provinsi Jawa Timur
Blawirejo, SD Negeri		Pendidikan Dasar	07°10'21.17" S 112°13'24.23" T	Kabupaten Lamongan, Provinsi Jawa Timur
Brumbun, SD Negeri		Pendidikan Dasar	07°01'22.07" S 112°14'35.96" T	Kabupaten Lamongan, Provinsi Jawa Timur
Budi Luhur, SD Islam		Pendidikan Dasar	07°09'30.00" S 112°17'21.76" T	Kabupaten Lamongan, Provinsi Jawa Timur
Bugel, SD Negeri		Pendidikan Dasar	07°03'57.89" S 112°17'26.14" T	Kabupaten Lamongan, Provinsi Jawa Timur
Bugoharjo, SD Negeri		Pendidikan Dasar	07°02'53.77" S 112°18'03.83" T	Kabupaten Lamongan, Provinsi Jawa Timur
Bulubransi, SD Negeri		Pendidikan Dasar	06°57'33.63" S 112°21'19.35" T	Kabupaten Lamongan, Provinsi Jawa Timur
Bulutengger, SD Negeri		Pendidikan Dasar	07°03'38.98" S 112°16'42.38" T	Kabupaten Lamongan, Provinsi Jawa Timur
Bustanul Ulum, MI Swasta		Pendidikan Dasar	07°04'31.19" S 112°28'10.44" T	Kabupaten Lamongan, Provinsi Jawa Timur
Cangkring, SD Negeri		Pendidikan Dasar	07°18'29.28" S 112°07'19.65" T	Kabupaten Lamongan, Provinsi Jawa Timur
Centini, SD Negeri		Pendidikan Dasar	07°01'16.79" S 112°13'28.25" T	Kabupaten Lamongan, Provinsi Jawa Timur
Darussalam, MI Swasta		Pendidikan Dasar	07°10'28.80" S 112°16'30.16" T	Kabupaten Lamongan, Provinsi Jawa Timur
Darussalam, MI Swasta		Pendidikan Dasar	07°15'49.22" S 112°21'36.21" T	Kabupaten Lamongan, Provinsi Jawa Timur
Dateng, SD Negeri		Pendidikan Dasar	06°58'35.71" S 112°13'55.76" T	Kabupaten Lamongan, Provinsi Jawa Timur
Deketagung, SD Negeri		Pendidikan Dasar	07°12'05.30" S 112°16'35.39" T	Kabupaten Lamongan, Provinsi Jawa Timur
Deketkulon, SD Negeri		Pendidikan Dasar	07°06'57.93" S 112°26'12.24" T	Kabupaten Lamongan, Provinsi Jawa Timur
Deketwetan, SD Negeri		Pendidikan Dasar	07°07'03.91" S 112°26'42.41" T	Kabupaten Lamongan, Provinsi Jawa Timur
Dinoyo, SD Negeri		Pendidikan Dasar	07°05'29.07" S 112°26'44.56" T	Kabupaten Lamongan, Provinsi Jawa Timur
Dlanggu, SD Negeri		Pendidikan Dasar	07°05'25.72" S 112°25'28.32" T	Kabupaten Lamongan, Provinsi Jawa Timur
Doyomulyo, SD Negeri		Pendidikan Dasar	07°10'24.17" S 112°20'48.94" T	Kabupaten Lamongan, Provinsi Jawa Timur

Nama Rupabumi	Nama Lain	Unsur Rupabumi	Koordinat	Keterangan Wilayah
Durikulon, SD Negeri		Pendidikan Dasar	07°02'01.73" S 112°13'15.00" T	Kabupaten Lamongan, Provinsi Jawa Timur
Falakhiah, MI Swasta		Pendidikan Dasar	07°02'59.07" S 112°29'35.72" T	Kabupaten Lamongan, Provinsi Jawa Timur
Ganggangtingan, SD Negeri		Pendidikan Dasar	07°21'06.74" S 112°09'53.53" T	Kabupaten Lamongan, Provinsi Jawa Timur
Gelap, SD Negeri		Pendidikan Dasar	06°58'15.88" S 112°14'21.72" T	Kabupaten Lamongan, Provinsi Jawa Timur
Gempolmanis, SD Negeri		Pendidikan Dasar	07°17'20.12" S 112°19'10.04" T	Kabupaten Lamongan, Provinsi Jawa Timur
Gempoltukmloko, SD Negeri		Pendidikan Dasar	07°11'00.45" S 112°27'33.74" T	Kabupaten Lamongan, Provinsi Jawa Timur
Guci, SD Negeri		Pendidikan Dasar	07°00'26.90" S 112°19'36.53" T	Kabupaten Lamongan, Provinsi Jawa Timur
Hayatul Ulum, MI Swasta		Pendidikan Dasar	07°01'00.59" S 112°16'38.72" T	Kabupaten Lamongan, Provinsi Jawa Timur
Hidayatul Athfal, MI Swasta		Pendidikan Dasar	07°00'48.75" S 112°14'15.90" T	Kabupaten Lamongan, Provinsi Jawa Timur
Hidayatul Ummah Dateng, MI Swasta		Pendidikan Dasar	06°58'36.57" S 112°13'50.58" T	Kabupaten Lamongan, Provinsi Jawa Timur
Hidayatul Ummah, MI Swasta		Pendidikan Dasar	06°59'02.90" S 112°17'49.54" T	Kabupaten Lamongan, Provinsi Jawa Timur
Hidayatullah Athfal, MI Swasta		Pendidikan Dasar	07°04'11.36" S 112°15'23.52" T	Kabupaten Lamongan, Provinsi Jawa Timur
Hidayatus Shibyan, MI Swasta		Pendidikan Dasar	07°01'23.40" S 112°21'05.11" T	Kabupaten Lamongan, Provinsi Jawa Timur
I Sugio, SD Negeri	SDN Satu	Pendidikan Dasar	07°09'31.55" S 112°17'29.04" T	Kabupaten Lamongan, Provinsi Jawa Timur
Ihyauddin, MI Swasta		Pendidikan Dasar	07°01'19.40" S 112°17'56.14" T	Kabupaten Lamongan, Provinsi Jawa Timur
Ihyaul Ulum, MI Swasta		Pendidikan Dasar	07°03'43.24" S 112°18'42.80" T	Kabupaten Lamongan, Provinsi Jawa Timur
II Sugio, SD Negeri	SDN 2	Pendidikan Dasar	07°09'32.51" S 112°17'30.36" T	Kabupaten Lamongan, Provinsi Jawa Timur
II Sungegeneng, SD Negeri		Pendidikan Dasar	07°01'51.64" S 112°18'51.24" T	Kabupaten Lamongan, Provinsi Jawa Timur
Infarul Ghoy, MI Swasta		Pendidikan Dasar	07°11'55.52" S 112°13'28.91" T	Kabupaten Lamongan, Provinsi Jawa Timur
Islam, MI Swasta		Pendidikan Dasar	07°02'39.24" S 112°20'52.29" T	Kabupaten Lamongan, Provinsi Jawa Timur
Islamiyah Kedali, MI Swasta		Pendidikan Dasar	07°06'34.17" S 112°17'24.45" T	Kabupaten Lamongan, Provinsi Jawa Timur
Islamiyah, MI		Pendidikan Dasar	07°15'48.60" S 112°21'37.86" T	Kabupaten Lamongan, Provinsi Jawa Timur
Islamiyah, MI Swasta		Pendidikan Dasar	07°19'48.33" S 112°20'46.12" T	Kabupaten Lamongan, Provinsi Jawa Timur
Islamiyah, MI Swasta		Pendidikan Dasar	07°12'37.73" S 112°12'46.96" T	Kabupaten Lamongan, Provinsi Jawa Timur
Islamiyah, MI Swasta		Pendidikan Dasar	07°03'39.74" S 112°31'03.40" T	Kabupaten Lamongan, Provinsi Jawa Timur
Islamiyah, MI Swasta		Pendidikan Dasar	07°05'29.53" S 112°26'44.59" T	Kabupaten Lamongan, Provinsi Jawa Timur
Jangkungsomo, SD Negeri		Pendidikan Dasar	06°59'22.28" S 112°17'03.44" T	Kabupaten Lamongan, Provinsi Jawa Timur
Jatidrojog, SD Negeri		Pendidikan Dasar	07°10'14.77" S 112°10'44.63" T	Kabupaten Lamongan, Provinsi Jawa Timur

Nama Rupabumi	Nama Lain	Unsur Rupabumi	Koordinat	Keterangan Wilayah
Kakatpenjalin, SD Negeri		Pendidikan Dasar	07°17'14.83" S 112°11'06.35" T	Kabupaten Lamongan, Provinsi Jawa Timur
Kaligerman, SD Negeri		Pendidikan Dasar	06°59'52.97" S 112°19'37.46" T	Kabupaten Lamongan, Provinsi Jawa Timur
Kalitengah I, SD Negeri	SDN Jegreg	Pendidikan Dasar	07°13'37.69" S 112°15'07.72" T	Kabupaten Lamongan, Provinsi Jawa Timur
Kandangrejo, SD Negeri		Pendidikan Dasar	07°10'29.88" S 112°11'34.42" T	Kabupaten Lamongan, Provinsi Jawa Timur
Kandangsemangkon, SD Negeri		Pendidikan Dasar	06°52'10.20" S 112°19'10.35" T	Kabupaten Lamongan, Provinsi Jawa Timur
Karang Kembang, SD Negeri		Pendidikan Dasar	07°07'28.69" S 112°10'02.82" T	Kabupaten Lamongan, Provinsi Jawa Timur
Karangrejo, SD Negeri		Pendidikan Dasar	06°59'32.42" S 112°19'20.17" T	Kabupaten Lamongan, Provinsi Jawa Timur
Karangwungu, SD Negeri		Pendidikan Dasar	07°00'08.19" S 112°21'40.53" T	Kabupaten Lamongan, Provinsi Jawa Timur
Kawistolegi, SD Negeri		Pendidikan Dasar	07°00'00.37" S 112°20'43.24" T	Kabupaten Lamongan, Provinsi Jawa Timur
Kebalankulon, SD Negeri		Pendidikan Dasar	07°04'03.27" S 112°13'42.14" T	Kabupaten Lamongan, Provinsi Jawa Timur
Kedungmentawar, SD Negeri		Pendidikan Dasar	07°21'17.79" S 112°09'24.42" T	Kabupaten Lamongan, Provinsi Jawa Timur
Kembangan, SD Negeri		Pendidikan Dasar	07°02'41.11" S 112°17'08.66" T	Kabupaten Lamongan, Provinsi Jawa Timur
Kendalkemlagi, SD Negeri		Pendidikan Dasar	07°01'39.59" S 112°21'13.42" T	Kabupaten Lamongan, Provinsi Jawa Timur
Keting, SD Negeri		Pendidikan Dasar	07°02'32.70" S 112°13'20.14" T	Kabupaten Lamongan, Provinsi Jawa Timur
Klagensrampat, SD Negeri		Pendidikan Dasar	07°00'50.44" S 112°15'45.39" T	Kabupaten Lamongan, Provinsi Jawa Timur
Latek, SD Negeri		Pendidikan Dasar	07°03'47.30" S 112°15'40.57" T	Kabupaten Lamongan, Provinsi Jawa Timur
Latukan, SD Negeri		Pendidikan Dasar	07°01'10.36" S 112°19'34.21" T	Kabupaten Lamongan, Provinsi Jawa Timur
Lawangan Agung, SD Negeri		Pendidikan Dasar	07°12'13.56" S 112°17'28.08" T	Kabupaten Lamongan, Provinsi Jawa Timur
Lopang I, SD Negeri		Pendidikan Dasar	07°10'36.58" S 112°22'58.79" T	Kabupaten Lamongan, Provinsi Jawa Timur
Ma'arif NU Gembong, MI Swasta		Pendidikan Dasar	07°05'53.88" S 112°13'16.01" T	Kabupaten Lamongan, Provinsi Jawa Timur
Ma'arif NU Pucuk, MI Swasta		Pendidikan Dasar	07°05'58.37" S 112°15'59.17" T	Kabupaten Lamongan, Provinsi Jawa Timur
Maarif NU, MI Swasta		Pendidikan Dasar	07°03'50.61" S 112°16'32.35" T	Kabupaten Lamongan, Provinsi Jawa Timur
Maduran, SD Negeri		Pendidikan Dasar	07°00'10.67" S 112°16'56.92" T	Kabupaten Lamongan, Provinsi Jawa Timur
Malihatul Hikam, MI Swasta		Pendidikan Dasar	06°52'38.72" S 112°22'30.44" T	Kabupaten Lamongan, Provinsi Jawa Timur
Mansyaul Ulum, MI Swasta		Pendidikan Dasar	07°09'44.02" S 112°19'41.85" T	Kabupaten Lamongan, Provinsi Jawa Timur
Manyar, SD Negeri		Pendidikan Dasar	07°03'39.14" S 112°15'05.04" T	Kabupaten Lamongan, Provinsi Jawa Timur
Mathlabul Huda, MI Swasta		Pendidikan Dasar	07°07'38.76" S 112°09'47.54" T	Kabupaten Lamongan, Provinsi Jawa Timur
Mazraatul Ulum 01, MI Swasta		Pendidikan Dasar	06°52'21.20" S 112°20'39.54" T	Kabupaten Lamongan, Provinsi Jawa Timur

Nama Rupabumi	Nama Lain	Unsur Rupabumi	Koordinat	Keterangan Wilayah
Mendogo, SD Negeri		Pendidikan Dasar	07°20'48.31" S 112°11'14.62" T	Kabupaten Lamongan, Provinsi Jawa Timur
Miftahul Jannah, MI Swasta		Pendidikan Dasar	07°14'00.71" S 112°15'05.98" T	Kabupaten Lamongan, Provinsi Jawa Timur
Miftahul Ulum, MI Swasta		Pendidikan Dasar	07°03'19.94" S 112°14'43.77" T	Kabupaten Lamongan, Provinsi Jawa Timur
Miftahul Ulum, MI Swasta		Pendidikan Dasar	07°04'06.84" S 112°13'49.70" T	Kabupaten Lamongan, Provinsi Jawa Timur
Mima Miftahul Huda, MI Swasta		Pendidikan Dasar	07°01'00.47" S 112°13'57.35" T	Kabupaten Lamongan, Provinsi Jawa Timur
Miru, SD Negeri		Pendidikan Dasar	07°03'49.64" S 112°16'29.42" T	Kabupaten Lamongan, Provinsi Jawa Timur
Mlati, SD Negeri		Pendidikan Dasar	07°12'16.83" S 112°12'09.65" T	Kabupaten Lamongan, Provinsi Jawa Timur
Moro, SD Negeri		Pendidikan Dasar	07°01'45.63" S 112°16'51.77" T	Kabupaten Lamongan, Provinsi Jawa Timur
Muhammadiyah 03 Jugo, MI Swasta		Pendidikan Dasar	07°03'36.79" S 112°14'49.97" T	Kabupaten Lamongan, Provinsi Jawa Timur
Muhammadiyah 08 Kebalankulon, MI Swasta		Pendidikan Dasar	07°04'11.24" S 112°13'45.80" T	Kabupaten Lamongan, Provinsi Jawa Timur
Muhammadiyah 08 Tulung, MI Swasta		Pendidikan Dasar	07°07'10.85" S 112°16'53.70" T	Kabupaten Lamongan, Provinsi Jawa Timur
Muhammadiyah 1 Pangkatrejo, MI Swasta		Pendidikan Dasar	06°58'52.59" S 112°17'33.90" T	Kabupaten Lamongan, Provinsi Jawa Timur
Muhammadiyah 1 Payaman, MI Swasta		Pendidikan Dasar	06°55'02.41" S 112°21'14.08" T	Kabupaten Lamongan, Provinsi Jawa Timur
Muhammadiyah 1, MI Swasta		Pendidikan Dasar	07°16'44.65" S 112°24'06.37" T	Kabupaten Lamongan, Provinsi Jawa Timur
Muhammadiyah 11 Jabung, MI Swasta		Pendidikan Dasar	06°59'55.04" S 112°13'44.42" T	Kabupaten Lamongan, Provinsi Jawa Timur
Muhammadiyah 16 Paciran, MI Swasta		Pendidikan Dasar	06°52'10.45" S 112°20'24.03" T	Kabupaten Lamongan, Provinsi Jawa Timur
Muhammadiyah 2 Padenganploso, MI Swasta		Pendidikan Dasar	07°03'39.62" S 112°19'04.26" T	Kabupaten Lamongan, Provinsi Jawa Timur
Muhammadiyah 2 Sidomlangean, MI Swasta		Pendidikan Dasar	07°10'05.98" S 112°14'04.64" T	Kabupaten Lamongan, Provinsi Jawa Timur
Muhammadiyah 5 Klagen, MI Swasta		Pendidikan Dasar	07°00'51.69" S 112°15'21.73" T	Kabupaten Lamongan, Provinsi Jawa Timur
Muhammadiyah-14, MI Swasta		Pendidikan Dasar	06°53'08.84" S 112°20'38.26" T	Kabupaten Lamongan, Provinsi Jawa Timur
Muhammadiyah, MI Swasta		Pendidikan Dasar	07°01'14.54" S 112°19'33.03" T	Kabupaten Lamongan, Provinsi Jawa Timur
Muhammadiyah, MI Swasta		Pendidikan Dasar	07°01'16.05" S 112°21'06.34" T	Kabupaten Lamongan, Provinsi Jawa Timur
Nashrul Ulum, MI Swasta		Pendidikan Dasar	07°00'49.38" S 112°15'24.16" T	Kabupaten Lamongan, Provinsi Jawa Timur
Ngambeg, SD Negeri		Pendidikan Dasar	07°03'35.08" S 112°18'49.16" T	Kabupaten Lamongan, Provinsi Jawa Timur
Ngarum, SD Negeri		Pendidikan Dasar	07°03'33.65" S 112°13'35.90" T	Kabupaten Lamongan, Provinsi Jawa Timur
Ngimbang, SD Negeri		Pendidikan Dasar	07°16'55.97" S 112°12'42.80" T	Kabupaten Lamongan, Provinsi Jawa Timur
Nguwok, SD Negeri		Pendidikan Dasar	07°08'35.92" S 112°09'49.46" T	Kabupaten Lamongan, Provinsi Jawa Timur
Nurul Huda, MI Swasta		Pendidikan Dasar	07°01'34.94" S 112°13'51.50" T	Kabupaten Lamongan, Provinsi Jawa Timur



Nama Rupabumi	Nama Lain	Unsur Rupabumi	Koordinat	Keterangan Wilayah
Nurul Khoiriyah, MI Swasta		Pendidikan Dasar	07°00'56.88" S 112°15'07.22" T	Kabupaten Lamongan, Provinsi Jawa Timur
Nurul Qomar 1, MI Swasta		Pendidikan Dasar	07°02'16.86" S 112°27'33.96" T	Kabupaten Lamongan, Provinsi Jawa Timur
Nurul Ulum, MI Swasta		Pendidikan Dasar	07°16'54.21" S 112°24'18.68" T	Kabupaten Lamongan, Provinsi Jawa Timur
Pandanpancur 3, SD Negeri		Pendidikan Dasar	07°07'22.67" S 112°27'49.27" T	Kabupaten Lamongan, Provinsi Jawa Timur
Pangean, SD Negeri		Pendidikan Dasar	07°00'54.18" S 112°16'30.88" T	Kabupaten Lamongan, Provinsi Jawa Timur
Pangkatrejo, SD Negeri		Pendidikan Dasar	06°58'52.73" S 112°17'40.06" T	Kabupaten Lamongan, Provinsi Jawa Timur
Pendowolimo, SD Negeri		Pendidikan Dasar	07°02'25.20" S 112°28'22.21" T	Kabupaten Lamongan, Provinsi Jawa Timur
Plaosan, SD Negeri		Pendidikan Dasar	07°05'55.64" S 112°11'16.02" T	Kabupaten Lamongan, Provinsi Jawa Timur
Plosowahyu, SD Negeri		Pendidikan Dasar	07°06'30.37" S 112°23'01.83" T	Kabupaten Lamongan, Provinsi Jawa Timur
Porodeso, SD Negeri		Pendidikan Dasar	07°01'33.45" S 112°17'53.56" T	Kabupaten Lamongan, Provinsi Jawa Timur
Prijekngablak, SD Negeri		Pendidikan Dasar	06°58'36.02" S 112°19'18.45" T	Kabupaten Lamongan, Provinsi Jawa Timur
Putatbangah, SD Negeri		Pendidikan Dasar	07°01'51.69" S 112°28'00.22" T	Kabupaten Lamongan, Provinsi Jawa Timur
Rojotengah 1, SD Negeri		Pendidikan Dasar	07°05'33.07" S 112°27'57.65" T	Kabupaten Lamongan, Provinsi Jawa Timur
Roudlotul Athfal, MI Swasta		Pendidikan Dasar	07°07'06.99" S 112°16'56.75" T	Kabupaten Lamongan, Provinsi Jawa Timur
Sambopinggir, SD Negeri		Pendidikan Dasar	07°01'28.58" S 112°28'51.37" T	Kabupaten Lamongan, Provinsi Jawa Timur
Sambungrejo, SD Negeri		Pendidikan Dasar	07°09'48.65" S 112°08'59.87" T	Kabupaten Lamongan, Provinsi Jawa Timur
Sekaran, SD Negeri		Pendidikan Dasar	07°01'20.13" S 112°16'53.04" T	Kabupaten Lamongan, Provinsi Jawa Timur
Sidodowo 3, SD Negeri		Pendidikan Dasar	07°12'29.88" S 112°09'52.38" T	Kabupaten Lamongan, Provinsi Jawa Timur
Sidomulyo 2, SD Negeri		Pendidikan Dasar	07°10'39.29" S 112°08'25.50" T	Kabupaten Lamongan, Provinsi Jawa Timur
Sidomulyo I, SD Negeri		Pendidikan Dasar	07°10'15.62" S 112°09'04.75" T	Kabupaten Lamongan, Provinsi Jawa Timur
Sidorejo, SD Negeri		Pendidikan Dasar	07°06'28.49" S 112°25'36.02" T	Kabupaten Lamongan, Provinsi Jawa Timur
Sirojul Ulum, MI Swasta		Pendidikan Dasar	07°10'09.23" S 112°23'05.89" T	Kabupaten Lamongan, Provinsi Jawa Timur
Somowinangun, SD Negeri		Pendidikan Dasar	07°03'40.26" S 112°26'03.72" T	Kabupaten Lamongan, Provinsi Jawa Timur
Sonoadi, SD Negeri		Pendidikan Dasar	07°00'25.59" S 112°19'49.11" T	Kabupaten Lamongan, Provinsi Jawa Timur
Srirande 2, SD Negeri		Pendidikan Dasar	07°06'48.25" S 112°28'23.57" T	Kabupaten Lamongan, Provinsi Jawa Timur
Sugihwaras, SD Negeri		Pendidikan Dasar	07°06'12.54" S 112°26'36.91" T	Kabupaten Lamongan, Provinsi Jawa Timur
Sukorejo, SD Negeri		Pendidikan Dasar	07°02'45.59" S 112°25'15.73" T	Kabupaten Lamongan, Provinsi Jawa Timur
Sukosari, SD Negeri		Pendidikan Dasar	07°17'18.58" S 112°22'19.15" T	Kabupaten Lamongan, Provinsi Jawa Timur



Nama Rupabumi	Nama Lain	Unsur Rupabumi	Koordinat	Keterangan Wilayah
Sukosongo, SD Negeri		Pendidikan Dasar	07°09'18.00" S 112°19'44.44" T	Kabupaten Lamongan, Provinsi Jawa Timur
Sumberwudi, SD Negeri		Pendidikan Dasar	06°59'51.67" S 112°22'08.34" T	Kabupaten Lamongan, Provinsi Jawa Timur
Ta'limul Huda, MI Swasta		Pendidikan Dasar	07°02'57.67" S 112°18'03.28" T	Kabupaten Lamongan, Provinsi Jawa Timur
Taji, SD Negeri		Pendidikan Dasar	07°01'25.47" S 112°13'56.41" T	Kabupaten Lamongan, Provinsi Jawa Timur
Tarbiyatul Islamiyah, MI Swasta		Pendidikan Dasar	07°06'02.25" S 112°16'18.42" T	Kabupaten Lamongan, Provinsi Jawa Timur
Thoriqotul Hidayah 428, MI Swasta		Pendidikan Dasar	06°58'16.25" S 112°14'22.82" T	Kabupaten Lamongan, Provinsi Jawa Timur
Thoriqotul Hidayah Laren, MI Swasta		Pendidikan Dasar	06°59'47.70" S 112°13'43.95" T	Kabupaten Lamongan, Provinsi Jawa Timur
Thoriqotul Hidayah, MI		Pendidikan Dasar	07°01'26.06" S 112°13'26.76" T	Kabupaten Lamongan, Provinsi Jawa Timur
Titik, SD Negeri		Pendidikan Dasar	07°03'33.71" S 112°13'03.85" T	Kabupaten Lamongan, Provinsi Jawa Timur
Troso, SD Negeri		Pendidikan Dasar	07°04'01.03" S 112°15'29.00" T	Kabupaten Lamongan, Provinsi Jawa Timur
Tugu, SD Negeri		Pendidikan Dasar	07°15'48.51" S 112°21'33.31" T	Kabupaten Lamongan, Provinsi Jawa Timur
Tunggul, SD Negeri		Pendidikan Dasar	06°52'28.19" S 112°22'29.32" T	Kabupaten Lamongan, Provinsi Jawa Timur
Wanar, SD Negeri		Pendidikan Dasar	07°06'37.12" S 112°17'21.21" T	Kabupaten Lamongan, Provinsi Jawa Timur
Waruk, SD Negeri		Pendidikan Dasar	07°02'47.41" S 112°25'01.51" T	Kabupaten Lamongan, Provinsi Jawa Timur
Wasilatut Taqwa Wukir, MI Swasta		Pendidikan Dasar	07°06'09.17" S 112°30'10.91" T	Kabupaten Lamongan, Provinsi Jawa Timur
Weduni, SD Negeri		Pendidikan Dasar	07°04'11.39" S 112°28'03.68" T	Kabupaten Lamongan, Provinsi Jawa Timur
Wachid Hasyim, MDTA		Pendidikan Keagamaan	07°05'33.14" S 112°25'21.83" T	Kabupaten Lamongan, Provinsi Jawa Timur
1 Deket, SMP Negeri		Pendidikan Menengah Pertama	07°07'16.60" S 112°26'35.90" T	Kabupaten Lamongan, Provinsi Jawa Timur
1 Karangbinangun, SMP Negeri		Pendidikan Menengah Pertama	07°01'27.02" S 112°29'02.61" T	Kabupaten Lamongan, Provinsi Jawa Timur
1 Modo, SMP Negeri		Pendidikan Menengah Pertama	07°14'05.87" S 112°09'39.00" T	Kabupaten Lamongan, Provinsi Jawa Timur
1 Ngimbang, SMP Negeri		Pendidikan Menengah Pertama	07°17'17.25" S 112°13'09.76" T	Kabupaten Lamongan, Provinsi Jawa Timur
1 Paciran, SMP Negeri		Pendidikan Menengah Pertama	06°52'07.68" S 112°20'03.37" T	Kabupaten Lamongan, Provinsi Jawa Timur
1 Sarirejo, SMP Negeri		Pendidikan Menengah Pertama	07°11'28.90" S 112°27'30.22" T	Kabupaten Lamongan, Provinsi Jawa Timur
1 Sekaran, SMP Negeri		Pendidikan Menengah Pertama	07°03'47.07" S 112°14'33.34" T	Kabupaten Lamongan, Provinsi Jawa Timur

Nama Rupabumi	Nama Lain	Unsur Rupabumi	Koordinat	Keterangan Wilayah
1 Sugio, SMP Negeri	SMP Sugio	Pendidikan Menengah Pertama	07°09'31.72" S 112°17'31.99" T	Kabupaten Lamongan, Provinsi Jawa Timur
2 Laren, SMP Negeri		Pendidikan Menengah Pertama	07°01'33.34" S 112°13'31.68" T	Kabupaten Lamongan, Provinsi Jawa Timur
2 Ngimbang, SMP Negeri		Pendidikan Menengah Pertama	07°20'27.69" S 112°12'49.89" T	Kabupaten Lamongan, Provinsi Jawa Timur
2 Sekaran, SMP Negeri		Pendidikan Menengah Pertama	07°01'43.94" S 112°17'58.44" T	Kabupaten Lamongan, Provinsi Jawa Timur
3 Babat, SMP Negeri		Pendidikan Menengah Pertama	07°06'05.61" S 112°12'53.20" T	Kabupaten Lamongan, Provinsi Jawa Timur
3 Sugio, SMP Negeri	SMP Medali	Pendidikan Menengah Pertama	07°11'57.14" S 112°17'08.90" T	Kabupaten Lamongan, Provinsi Jawa Timur
Al Hidayah, MTs Swasta		Pendidikan Menengah Pertama	07°16'49.78" S 112°12'59.56" T	Kabupaten Lamongan, Provinsi Jawa Timur
Al-Hikmah, MTs Swasta		Pendidikan Menengah Pertama	07°17'24.80" S 112°19'20.19" T	Kabupaten Lamongan, Provinsi Jawa Timur
Al-Ikhlash, MTs Swasta		Pendidikan Menengah Pertama	07°19'50.28" S 112°13'01.52" T	Kabupaten Lamongan, Provinsi Jawa Timur
Al-Khoiriyah, MTs Swasta		Pendidikan Menengah Pertama	07°12'29.44" S 112°09'11.97" T	Kabupaten Lamongan, Provinsi Jawa Timur
Al-Musaa'adah Tikung, SMP		Pendidikan Menengah Pertama	07°11'14.62" S 112°24'40.98" T	Kabupaten Lamongan, Provinsi Jawa Timur
Assa'adah, MTs	MTs Swasta Ma'arif Assa'adah Gempoltukmloko	Pendidikan Menengah Pertama	07°11'30.81" S 112°27'34.28" T	Kabupaten Lamongan, Provinsi Jawa Timur
Bahrul Ulum Mesur, MTs Swasta		Pendidikan Menengah Pertama	07°04'13.26" S 112°13'18.50" T	Kabupaten Lamongan, Provinsi Jawa Timur
Darul Ulum Medali, MTs Swasta		Pendidikan Menengah Pertama	07°11'58.66" S 112°17'06.97" T	Kabupaten Lamongan, Provinsi Jawa Timur
Empat Lima Karanggeneng, SMP		Pendidikan Menengah Pertama	07°01'10.74" S 112°19'18.10" T	Kabupaten Lamongan, Provinsi Jawa Timur
Fathul Hidayah, MTs Swasta		Pendidikan Menengah Pertama	07°01'05.73" S 112°16'33.32" T	Kabupaten Lamongan, Provinsi Jawa Timur
Hidayatul Muta'allimin, MTs Swasta		Pendidikan Menengah Pertama	07°02'56.05" S 112°18'02.58" T	Kabupaten Lamongan, Provinsi Jawa Timur
Hidayatul Ummah, MTs Swasta		Pendidikan Menengah Pertama	06°59'02.36" S 112°17'51.19" T	Kabupaten Lamongan, Provinsi Jawa Timur
Hidayatus Shibyan, MTs Swasta		Pendidikan Menengah Pertama	07°01'23.30" S 112°21'05.64" T	Kabupaten Lamongan, Provinsi Jawa Timur

<b>Nama Rupabumi</b>	<b>Nama Lain</b>	<b>Unsur Rupabumi</b>	<b>Koordinat</b>	<b>Keterangan Wilayah</b>
Islamiyah, MTs Swasta		Pendidikan Menengah Pertama	07°19'48.29" S 112°20'45.74" T	Kabupaten Lamongan, Provinsi Jawa Timur
Ittihadil Ikhwan, MTs Swasta		Pendidikan Menengah Pertama	07°19'26.94" S 112°21'34.18" T	Kabupaten Lamongan, Provinsi Jawa Timur
Kudikan, SD Negeri		Pendidikan Menengah Pertama	07°03'46.30" S 112°14'34.72" T	Kabupaten Lamongan, Provinsi Jawa Timur
Ma'arif 7 Pucuk, SMP		Pendidikan Menengah Pertama	07°03'42.99" S 112°18'43.40" T	Kabupaten Lamongan, Provinsi Jawa Timur
Ma'arif 8, MTs Swasta		Pendidikan Menengah Pertama	07°19'13.34" S 112°10'54.47" T	Kabupaten Lamongan, Provinsi Jawa Timur
Ma'arif NU Sugio, MTs Swasta		Pendidikan Menengah Pertama	07°10'18.96" S 112°17'25.19" T	Kabupaten Lamongan, Provinsi Jawa Timur
Miftahul Ulum, MTs Swasta		Pendidikan Menengah Pertama	07°02'01.02" S 112°13'37.38" T	Kabupaten Lamongan, Provinsi Jawa Timur
Muhammadiyah 10 Wukir, MTs Swasta		Pendidikan Menengah Pertama	07°06'08.95" S 112°30'10.96" T	Kabupaten Lamongan, Provinsi Jawa Timur
Muhammadiyah 12 Paciran, SMP		Pendidikan Menengah Pertama	06°53'40.94" S 112°20'32.58" T	Kabupaten Lamongan, Provinsi Jawa Timur
Muhammadiyah 19, SMP		Pendidikan Menengah Pertama	07°04'11.46" S 112°13'46.27" T	Kabupaten Lamongan, Provinsi Jawa Timur
Muhammadiyah 22 Mantup, SMP		Pendidikan Menengah Pertama	07°15'47.54" S 112°21'39.28" T	Kabupaten Lamongan, Provinsi Jawa Timur
Muhammadiyah 30 Ngimbang, SMP		Pendidikan Menengah Pertama	07°16'51.01" S 112°12'45.95" T	Kabupaten Lamongan, Provinsi Jawa Timur
Muhammadiyah 30, MTs Swasta		Pendidikan Menengah Pertama	07°03'39.15" S 112°19'03.32" T	Kabupaten Lamongan, Provinsi Jawa Timur
Muhammadiyah 5, MTs Swasta		Pendidikan Menengah Pertama	06°55'02.22" S 112°21'13.19" T	Kabupaten Lamongan, Provinsi Jawa Timur
Muhammadiyah 6 Pucuk, SMP		Pendidikan Menengah Pertama	07°05'57.80" S 112°16'02.32" T	Kabupaten Lamongan, Provinsi Jawa Timur
Muhammadiyah 9 Sugio, SMP		Pendidikan Menengah Pertama	07°09'29.64" S 112°17'25.72" T	Kabupaten Lamongan, Provinsi Jawa Timur
NU Tikung, SMP Diniyah		Pendidikan Menengah Pertama	07°10'20.98" S 112°23'37.42" T	Kabupaten Lamongan, Provinsi Jawa Timur
Nurul Ulum, MTs Swasta		Pendidikan Menengah Pertama	07°11'15.46" S 112°23'42.38" T	Kabupaten Lamongan, Provinsi Jawa Timur
PGRI 1 Sambeng, SMP		Pendidikan Menengah Pertama	07°19'47.38" S 112°19'53.38" T	Kabupaten Lamongan, Provinsi Jawa Timur

<b>Nama Rupabumi</b>	<b>Nama Lain</b>	<b>Unsur Rupabumi</b>	<b>Koordinat</b>	<b>Keterangan Wilayah</b>
PGRI 3 Ngimbang, SMP		Pendidikan Menengah Pertama	07°16'48.86" S 112°10'12.78" T	Kabupaten Lamongan, Provinsi Jawa Timur
PGRI Kembangbahu, SMP		Pendidikan Menengah Pertama	07°13'39.14" S 112°22'12.58" T	Kabupaten Lamongan, Provinsi Jawa Timur
SA Ar-Rohman, MTs Swasta		Pendidikan Menengah Pertama	07°10'23.02" S 112°13'19.92" T	Kabupaten Lamongan, Provinsi Jawa Timur
Sunan Drajad Sugio, SMP		Pendidikan Menengah Pertama	07°09'25.35" S 112°17'36.15" T	Kabupaten Lamongan, Provinsi Jawa Timur
Sunan Drajat Sugihwaras, MTs Swasta		Pendidikan Menengah Pertama	07°00'25.61" S 112°25'47.03" T	Kabupaten Lamongan, Provinsi Jawa Timur
Sunan Drajat, MTs Swasta		Pendidikan Menengah Pertama	07°09'24.03" S 112°17'36.70" T	Kabupaten Lamongan, Provinsi Jawa Timur
Syeh Jamaluddin, SMP		Pendidikan Menengah Pertama	07°09'45.06" S 112°19'40.39" T	Kabupaten Lamongan, Provinsi Jawa Timur
Thoriqotul Hidayah Jabung, MTs Swasta		Pendidikan Menengah Pertama	06°59'47.45" S 112°13'44.25" T	Kabupaten Lamongan, Provinsi Jawa Timur
1 Babat, SMA Negeri		Pendidikan Menengah Umum	07°06'32.56" S 112°10'16.75" T	Kabupaten Lamongan, Provinsi Jawa Timur
1 Karangbinangun, SMA Negeri		Pendidikan Menengah Umum	07°01'31.25" S 112°29'09.01" T	Kabupaten Lamongan, Provinsi Jawa Timur
Persatuan Kedungpring, SMA Swasta		Pendidikan Menengah Umum	07°10'58.85" S 112°11'50.17" T	Kabupaten Lamongan, Provinsi Jawa Timur
Besur, Pasar Desa		Pusat Perdagangan Tradisional (Pasar Eceran/ Grosir/Induk)	07°04'04.20" S 112°13'13.57" T	Kabupaten Lamongan, Provinsi Jawa Timur
Desa Banyubang, Pasar		Pusat Perdagangan Tradisional (Pasar Eceran/ Grosir/Induk)	06°55'38.18" S 112°24'57.93" T	Kabupaten Lamongan, Provinsi Jawa Timur
Desa Blawi, Pasar		Pusat Perdagangan Tradisional (Pasar Eceran/ Grosir/Induk)	07°02'59.63" S 112°27'18.36" T	Kabupaten Lamongan, Provinsi Jawa Timur
Desa Jugo, Pasar		Pusat Perdagangan Tradisional (Pasar Eceran/ Grosir/Induk)	07°03'35.27" S 112°14'42.36" T	Kabupaten Lamongan, Provinsi Jawa Timur
Desa Manyar, Pasar		Pusat Perdagangan Tradisional (Pasar Eceran/ Grosir/Induk)	07°03'39.34" S 112°15'06.76" T	Kabupaten Lamongan, Provinsi Jawa Timur

<b>Nama Rupabumi</b>	<b>Nama Lain</b>	<b>Unsur Rupabumi</b>	<b>Koordinat</b>	<b>Keterangan Wilayah</b>
Desa Sendangrejo, Pasar	Pasar Ngimbang	Pusat Perdagangan Tradisional (Pasar Eceran/ Grosir/Induk)	07°16'51.38" S 112°12'55.52" T	Kabupaten Lamongan, Provinsi Jawa Timur
Desa Sugio, Pasar	Pasar Sugio	Pusat Perdagangan Tradisional (Pasar Eceran/ Grosir/Induk)	07°09'32.83" S 112°17'17.18" T	Kabupaten Lamongan, Provinsi Jawa Timur
Kambangan, Pasar		Pusat Perdagangan Tradisional (Pasar Eceran/ Grosir/Induk)	07°20'26.42" S 112°13'14.33" T	Kabupaten Lamongan, Provinsi Jawa Timur
Kriyek, Pasar		Pusat Perdagangan Tradisional (Pasar Eceran/ Grosir/Induk)	07°01'29.64" S 112°21'21.25" T	Kabupaten Lamongan, Provinsi Jawa Timur
Kruwul, Pasar		Pusat Perdagangan Tradisional (Pasar Eceran/ Grosir/Induk)	07°06'06.00" S 112°22'01.09" T	Kabupaten Lamongan, Provinsi Jawa Timur
Miru, Pasar Desa		Pusat Perdagangan Tradisional (Pasar Eceran/ Grosir/Induk)	07°03'50.42" S 112°16'34.84" T	Kabupaten Lamongan, Provinsi Jawa Timur
Petiyen, Pasar Hewan		Pusat Perdagangan Tradisional (Pasar Eceran/ Grosir/Induk)	06°57'26.22" S 112°23'29.39" T	Kabupaten Lamongan, Provinsi Jawa Timur
Pon, Pasar		Pusat Perdagangan Tradisional (Pasar Eceran/ Grosir/Induk)	06°59'15.35" S 112°22'31.52" T	Kabupaten Lamongan, Provinsi Jawa Timur
Purwokerto, Pasar		Pusat Perdagangan Tradisional (Pasar Eceran/ Grosir/Induk)	07°19'12.09" S 112°10'45.17" T	Kabupaten Lamongan, Provinsi Jawa Timur
Sekaran, Pasar		Pusat Perdagangan Tradisional (Pasar Eceran/ Grosir/Induk)	07°01'12.74" S 112°16'53.12" T	Kabupaten Lamongan, Provinsi Jawa Timur
Sendangrejo, Pasar		Pusat Perdagangan Tradisional (Pasar Eceran/ Grosir/Induk)	07°17'20.66" S 112°12'59.28" T	Kabupaten Lamongan, Provinsi Jawa Timur
Sidorejo, Pasar		Pusat Perdagangan Tradisional (Pasar Eceran/ Grosir/Induk)	06°56'26.06" S 112°24'42.07" T	Kabupaten Lamongan, Provinsi Jawa Timur

Nama Rupabumi	Nama Lain	Unsur Rupabumi	Koordinat	Keterangan Wilayah
Deket, Puskesmas		Puskesmas/ Puskesmas Pembantu	07°07'04.38" S 112°26'44.79" T	Kabupaten Lamongan, Provinsi Jawa Timur
Kedungpring, Puskesmas		Puskesmas/ Puskesmas Pembantu	07°10'11.99" S 112°11'54.53" T	Kabupaten Lamongan, Provinsi Jawa Timur
Ngimbang, Puskesmas		Puskesmas/ Puskesmas Pembantu	07°16'53.71" S 112°12'43.98" T	Kabupaten Lamongan, Provinsi Jawa Timur
Paciran, Puskesmas		Puskesmas/ Puskesmas Pembantu	06°52'13.88" S 112°20'42.84" T	Kabupaten Lamongan, Provinsi Jawa Timur
Sekaran, Puskesmas		Puskesmas/ Puskesmas Pembantu	07°02'38.85" S 112°16'48.21" T	Kabupaten Lamongan, Provinsi Jawa Timur
Sugio, Puskesmas		Puskesmas/ Puskesmas Pembantu	07°09'30.76" S 112°17'25.69" T	Kabupaten Lamongan, Provinsi Jawa Timur
K.H. Abdurrahman Syamsuri, RS		Rumah Sakit Umum	06°52'08.81" S 112°19'33.22" T	Kabupaten Lamongan, Provinsi Jawa Timur
Nahdlatul Ulama Babat, RS		Rumah Sakit Umum	07°06'04.48" S 112°12'43.70" T	Kabupaten Lamongan, Provinsi Jawa Timur
Ngimbang, RSUD		Rumah Sakit Umum	07°17'20.29" S 112°12'56.75" T	Kabupaten Lamongan, Provinsi Jawa Timur
Merdeka Atoe Mati, Monumen		Tugu/ Monumen/ Gapura	06°59'33.62" S 112°22'15.45" T	Kabupaten Lamongan, Provinsi Jawa Timur
Cerokan, Waduk		Waduk	07°12'34.35" S 112°13'50.53" T	Kabupaten Lamongan, Provinsi Jawa Timur
Kedungdowo, Waduk		Waduk	07°10'50.85" S 112°19'56.46" T	Kabupaten Lamongan, Provinsi Jawa Timur

#### 1.10.13. Kabupaten Lumajang

Nama Rupabumi	Nama Lain	Unsur Rupabumi	Koordinat	Keterangan Wilayah
Candipuro, Kantor Camat		Kantor Camat	08°11'14.10" S 113°04'07.89" T	Kabupaten Lumajang, Provinsi Jawa Timur
Argosari, Kantor Kepala Desa		Kantor Kepala Desa	07°58'25.16" S 113°01'10.70" T	Kabupaten Lumajang, Provinsi Jawa Timur
Babakan, Kantor Kepala Desa		Kantor Kepala Desa	08°06'51.64" S 113°12'06.89" T	Kabupaten Lumajang, Provinsi Jawa Timur
Bades, Kantor Kepala Desa		Kantor Kepala Desa	08°14'03.43" S 113°06'34.42" T	Kabupaten Lumajang, Provinsi Jawa Timur
Bago, Kantor Kepala Desa		Kantor Kepala Desa	08°14'09.52" S 113°07'19.92" T	Kabupaten Lumajang, Provinsi Jawa Timur
Bandaran, Kantor Kepala Desa		Kantor Kepala Desa	08°00'46.61" S 113°11'40.20" T	Kabupaten Lumajang, Provinsi Jawa Timur
Banjarwaru, Kantor Kepala Desa		Kantor Kepala Desa	08°07'53.61" S 113°11'37.87" T	Kabupaten Lumajang, Provinsi Jawa Timur
Barat, Kantor Kepala Desa		Kantor Kepala Desa	08°07'18.10" S 113°10'04.69" T	Kabupaten Lumajang, Provinsi Jawa Timur
Bedayu Talang, Kantor Kepala Desa		Kantor Kepala Desa	08°04'08.90" S 113°06'52.31" T	Kabupaten Lumajang, Provinsi Jawa Timur
Besuk, Kantor Kepala Desa		Kantor Kepala Desa	08°10'35.53" S 113°10'42.45" T	Kabupaten Lumajang, Provinsi Jawa Timur

Nama Rupabumi	Nama Lain	Unsur Rupabumi	Koordinat	Keterangan Wilayah
Bondoyudo, Kantor Kepala Desa		Kantor Kepala Desa	08°05'21.53" S 113°14'53.62" T	Kabupaten Lumajang, Provinsi Jawa Timur
Bulurejo, Kantor Kepala Desa		Kantor Kepala Desa	08°18'22.98" S 112°56'57.74" T	Kabupaten Lumajang, Provinsi Jawa Timur
Burno, Kantor Kepala Desa		Kantor Kepala Desa	08°05'01.98" S 113°04'13.70" T	Kabupaten Lumajang, Provinsi Jawa Timur
Candipuro, Kantor Kepala Desa		Kantor Kepala Desa	08°11'26.17" S 113°04'38.32" T	Kabupaten Lumajang, Provinsi Jawa Timur
Condro, Kantor Kepala Desa		Kantor Kepala Desa	08°13'34.17" S 113°07'52.98" T	Kabupaten Lumajang, Provinsi Jawa Timur
Curahpetung, Kantor Kepala Desa		Kantor Kepala Desa	08°03'02.44" S 113°14'10.85" T	Kabupaten Lumajang, Provinsi Jawa Timur
Dawuhan Lor, Kantor Kepala Desa		Kantor Kepala Desa	08°06'07.23" S 113°13'09.05" T	Kabupaten Lumajang, Provinsi Jawa Timur
Denok, Kantor Kepala Desa		Kantor Kepala Desa	08°09'03.05" S 113°15'41.98" T	Kabupaten Lumajang, Provinsi Jawa Timur
Dorogowok, Kantor Kepala Desa		Kantor Kepala Desa	08°11'16.51" S 113°12'54.71" T	Kabupaten Lumajang, Provinsi Jawa Timur
Duren, Kantor Kepala Desa		Kantor Kepala Desa	08°00'52.92" S 113°16'26.06" T	Kabupaten Lumajang, Provinsi Jawa Timur
Gesang, Kantor Kepala Desa		Kantor Kepala Desa	08°10'44.90" S 113°08'50.77" T	Kabupaten Lumajang, Provinsi Jawa Timur
Gondoruso, Kantor Kepala Desa		Kantor Kepala Desa	08°14'31.39" S 113°04'20.80" T	Kabupaten Lumajang, Provinsi Jawa Timur
Grati, Kantor Kepala Desa		Kantor Kepala Desa	08°09'08.63" S 113°13'04.22" T	Kabupaten Lumajang, Provinsi Jawa Timur
Gucialit, Kantor Kepala Desa		Kantor Kepala Desa	08°03'10.56" S 113°08'38.12" T	Kabupaten Lumajang, Provinsi Jawa Timur
Jambearum, Kantor Kepala Desa		Kantor Kepala Desa	08°07'01.36" S 113°04'44.17" T	Kabupaten Lumajang, Provinsi Jawa Timur
Jambekumbu, Kantor Kepala Desa		Kantor Kepala Desa	08°05'59.99" S 113°04'02.21" T	Kabupaten Lumajang, Provinsi Jawa Timur
Jarit, Kantor Kepala Desa		Kantor Kepala Desa	08°12'20.10" S 113°06'06.40" T	Kabupaten Lumajang, Provinsi Jawa Timur
Jatigono, Kantor Kepala Desa		Kantor Kepala Desa	08°13'42.88" S 113°12'47.75" T	Kabupaten Lumajang, Provinsi Jawa Timur
Jatimulyo, Kantor Kepala Desa		Kantor Kepala Desa	08°15'39.04" S 113°13'25.09" T	Kabupaten Lumajang, Provinsi Jawa Timur
Jatirejo, Kantor Kepala Desa		Kantor Kepala Desa	08°14'38.40" S 113°13'07.55" T	Kabupaten Lumajang, Provinsi Jawa Timur
Jatisari, Kantor Kepala Desa		Kantor Kepala Desa	08°11'45.94" S 113°09'42.81" T	Kabupaten Lumajang, Provinsi Jawa Timur
Jenggrong, Kantor Kepala Desa		Kantor Kepala Desa	07°57'32.88" S 113°12'12.71" T	Kabupaten Lumajang, Provinsi Jawa Timur
Jokarto, Kantor Kepala Desa		Kantor Kepala Desa	08°10'04.97" S 113°09'14.76" T	Kabupaten Lumajang, Provinsi Jawa Timur
Jugosari, Kantor Kepala Desa		Kantor Kepala Desa	08°13'19.40" S 113°03'32.12" T	Kabupaten Lumajang, Provinsi Jawa Timur
Kabuaran, Kantor Kepala Desa		Kantor Kepala Desa	08°11'10.16" S 113°14'19.09" T	Kabupaten Lumajang, Provinsi Jawa Timur
Kalibendo, Kantor Kepala Desa		Kantor Kepala Desa	08°13'43.75" S 113°06'09.85" T	Kabupaten Lumajang, Provinsi Jawa Timur
Kaliboto Kidul, Kantor Kepala Desa		Kantor Kepala Desa	08°07'40.81" S 113°20'28.04" T	Kabupaten Lumajang, Provinsi Jawa Timur
Kaliboto Lor, Kantor Kepala Desa		Kantor Kepala Desa	08°07'06.45" S 113°21'28.11" T	Kabupaten Lumajang, Provinsi Jawa Timur

Nama Rupabumi	Nama Lain	Unsur Rupabumi	Koordinat	Keterangan Wilayah
Kalipepe, Kantor Kepala Desa		Kantor Kepala Desa	08°13'01.34" S 113°18'06.58" T	Kabupaten Lumajang, Provinsi Jawa Timur
Kalisemut, Kantor Kepala Desa		Kantor Kepala Desa	08°04'40.21" S 113°11'34.51" T	Kabupaten Lumajang, Provinsi Jawa Timur
Kaliuling, Kantor Kepala Desa		Kantor Kepala Desa	08°16'02.00" S 112°57'01.80" T	Kabupaten Lumajang, Provinsi Jawa Timur
Kaliwungu, Kantor Kepala Desa		Kantor Kepala Desa	08°11'45.44" S 113°12'09.49" T	Kabupaten Lumajang, Provinsi Jawa Timur
Kandangan, Kantor Kepala Desa		Kantor Kepala Desa	08°04'09.34" S 113°05'24.73" T	Kabupaten Lumajang, Provinsi Jawa Timur
Kandangtepus, Kantor Kepala Desa		Kantor Kepala Desa	08°04'12.04" S 113°04'20.02" T	Kabupaten Lumajang, Provinsi Jawa Timur
Karanganom, Kantor Kepala Desa		Kantor Kepala Desa	08°08'06.39" S 113°08'38.84" T	Kabupaten Lumajang, Provinsi Jawa Timur
Karanganyar, Kantor Kepala Desa		Kantor Kepala Desa	08°13'41.38" S 113°15'46.36" T	Kabupaten Lumajang, Provinsi Jawa Timur
Karangbendo, Kantor Kepala Desa		Kantor Kepala Desa	08°10'06.89" S 113°14'19.79" T	Kabupaten Lumajang, Provinsi Jawa Timur
Karanglo, Kantor Kepala Desa		Kantor Kepala Desa	08°11'49.96" S 113°14'58.78" T	Kabupaten Lumajang, Provinsi Jawa Timur
Karangsari, Kantor Kepala Desa		Kantor Kepala Desa	08°06'22.70" S 113°13'11.42" T	Kabupaten Lumajang, Provinsi Jawa Timur
Kebonagung, Kantor Kepala Desa		Kantor Kepala Desa	08°06'26.35" S 113°12'41.23" T	Kabupaten Lumajang, Provinsi Jawa Timur
Kebonan, Kantor Kepala Desa		Kantor Kepala Desa	08°01'33.16" S 113°15'14.18" T	Kabupaten Lumajang, Provinsi Jawa Timur
Kebonsari, Kantor Kepala Desa		Kantor Kepala Desa	08°09'20.31" S 113°12'02.12" T	Kabupaten Lumajang, Provinsi Jawa Timur
Kebonsari, Kantor Kepala Desa		Kantor Kepala Desa	08°13'49.48" S 113°17'35.63" T	Kabupaten Lumajang, Provinsi Jawa Timur
Kedawung, Kantor Kepala Desa		Kantor Kepala Desa	08°04'44.59" S 113°09'50.77" T	Kabupaten Lumajang, Provinsi Jawa Timur
Kedungjajang, Kantor Kepala Desa		Kantor Kepala Desa	08°02'55.46" S 113°14'00.87" T	Kabupaten Lumajang, Provinsi Jawa Timur
Kedungmoro, Kantor Kepala Desa		Kantor Kepala Desa	08°11'58.01" S 113°13'01.66" T	Kabupaten Lumajang, Provinsi Jawa Timur
Kenongo, Kantor Kepala Desa		Kantor Kepala Desa	08°03'34.10" S 113°08'36.44" T	Kabupaten Lumajang, Provinsi Jawa Timur
Kertosari, Kantor Kepala Desa		Kantor Kepala Desa	08°08'11.06" S 113°04'35.81" T	Kabupaten Lumajang, Provinsi Jawa Timur
Klakah, Kantor Kepala Desa		Kantor Kepala Desa	07°59'35.32" S 113°15'14.13" T	Kabupaten Lumajang, Provinsi Jawa Timur
Klampokarum, Kantor Kepala Desa		Kantor Kepala Desa	08°09'24.92" S 113°13'22.63" T	Kabupaten Lumajang, Provinsi Jawa Timur
Klanting, Kantor Kepala Desa		Kantor Kepala Desa	08°07'33.36" S 113°12'06.40" T	Kabupaten Lumajang, Provinsi Jawa Timur
Klopo Sawit, Kantor Kepala Desa		Kantor Kepala Desa	08°09'12.43" S 113°04'56.17" T	Kabupaten Lumajang, Provinsi Jawa Timur
Krai, Kantor Kepala Desa		Kantor Kepala Desa	08°14'26.36" S 113°16'26.64" T	Kabupaten Lumajang, Provinsi Jawa Timur
Kraton, Kantor Kepala Desa		Kantor Kepala Desa	08°15'33.26" S 113°16'15.92" T	Kabupaten Lumajang, Provinsi Jawa Timur
Kudus, Kantor Kepala Desa		Kantor Kepala Desa	08°01'49.52" S 113°16'14.43" T	Kabupaten Lumajang, Provinsi Jawa Timur
Kunir Kidul, Kantor Kepala Desa		Kantor Kepala Desa	08°13'11.29" S 113°12'44.25" T	Kabupaten Lumajang, Provinsi Jawa Timur



Nama Rupabumi	Nama Lain	Unsur Rupabumi	Koordinat	Keterangan Wilayah
Kunir Lor, Kantor Kepala Desa		Kantor Kepala Desa	08°13'17.97" S 113°13'16.28" T	Kabupaten Lumajang, Provinsi Jawa Timur
Kutorenon, Kantor Kepala Desa		Kantor Kepala Desa	08°06'13.76" S 113°13'50.42" T	Kabupaten Lumajang, Provinsi Jawa Timur
Labruk Kidul, Kantor Kepala Desa		Kantor Kepala Desa	08°08'59.70" S 113°12'03.05" T	Kabupaten Lumajang, Provinsi Jawa Timur
Lempeni, Kantor Kepala Desa		Kantor Kepala Desa	08°13'11.74" S 113°09'42.62" T	Kabupaten Lumajang, Provinsi Jawa Timur
Madurejo, Kantor Kepala Desa		Kantor Kepala Desa	08°12'59.73" S 113°08'33.48" T	Kabupaten Lumajang, Provinsi Jawa Timur
Meninjo, Kantor Kepala Desa		Kantor Kepala Desa	07°57'48.40" S 113°14'34.31" T	Kabupaten Lumajang, Provinsi Jawa Timur
Merakan, Kantor Kepala Desa		Kantor Kepala Desa	08°04'21.22" S 113°12'02.80" T	Kabupaten Lumajang, Provinsi Jawa Timur
Mlawang, Kantor Kepala Desa		Kantor Kepala Desa	07°59'34.32" S 113°14'46.97" T	Kabupaten Lumajang, Provinsi Jawa Timur
Mojo, Kantor Kepala Desa		Kantor Kepala Desa	08°05'55.07" S 113°11'15.72" T	Kabupaten Lumajang, Provinsi Jawa Timur
Mojosari, Kantor Kepala Desa		Kantor Kepala Desa	08°08'47.14" S 113°10'44.96" T	Kabupaten Lumajang, Provinsi Jawa Timur
Munder, Kantor Kepala Desa		Kantor Kepala Desa	08°14'06.95" S 113°17'00.43" T	Kabupaten Lumajang, Provinsi Jawa Timur
Nguter, Kantor Kepala Desa		Kantor Kepala Desa	08°11'17.94" S 113°07'09.15" T	Kabupaten Lumajang, Provinsi Jawa Timur
Oro-oro Ombo, Kantor Kepala Desa		Kantor Kepala Desa	08°12'15.20" S 112°59'21.44" T	Kabupaten Lumajang, Provinsi Jawa Timur
Padang, Kantor Kepala Desa		Kantor Kepala Desa	08°05'27.78" S 113°11'45.59" T	Kabupaten Lumajang, Provinsi Jawa Timur
Pagowan, Kantor Kepala Desa		Kantor Kepala Desa	08°07'48.19" S 113°07'12.73" T	Kabupaten Lumajang, Provinsi Jawa Timur
Pakel, Kantor Kepala Desa		Kantor Kepala Desa	08°03'54.16" S 113°07'35.20" T	Kabupaten Lumajang, Provinsi Jawa Timur
Pandanarum, Kantor Kepala Desa		Kantor Kepala Desa	08°14'53.03" S 113°10'52.52" T	Kabupaten Lumajang, Provinsi Jawa Timur
Pandansari, Kantor Kepala Desa		Kantor Kepala Desa	08°05'50.15" S 113°06'14.40" T	Kabupaten Lumajang, Provinsi Jawa Timur
Pandanwangi, Kantor Kepala Desa		Kantor Kepala Desa	08°14'17.63" S 113°11'37.74" T	Kabupaten Lumajang, Provinsi Jawa Timur
Papringan, Kantor Kepala Desa		Kantor Kepala Desa	07°59'32.87" S 113°16'55.15" T	Kabupaten Lumajang, Provinsi Jawa Timur
Pasirian, Kantor Kepala Desa		Kantor Kepala Desa	08°13'14.23" S 113°07'01.59" T	Kabupaten Lumajang, Provinsi Jawa Timur
Pasrujambe, Kantor Kepala Desa		Kantor Kepala Desa	08°06'48.54" S 113°02'38.69" T	Kabupaten Lumajang, Provinsi Jawa Timur
Penanggal, Kantor Kepala Desa		Kantor Kepala Desa	08°08'26.74" S 113°02'39.65" T	Kabupaten Lumajang, Provinsi Jawa Timur
Penawungan, Kantor Kepala Desa		Kantor Kepala Desa	07°55'09.26" S 113°13'16.26" T	Kabupaten Lumajang, Provinsi Jawa Timur
Petahunan, Kantor Kepala Desa		Kantor Kepala Desa	08°08'19.26" S 113°10'50.35" T	Kabupaten Lumajang, Provinsi Jawa Timur
Pronojiwo, Kantor Kepala Desa		Kantor Kepala Desa	08°12'38.37" S 112°56'33.81" T	Kabupaten Lumajang, Provinsi Jawa Timur
Pulo, Kantor Kepala Desa		Kantor Kepala Desa	08°10'51.64" S 113°09'07.85" T	Kabupaten Lumajang, Provinsi Jawa Timur
Pundungsari, Kantor Kepala Desa		Kantor Kepala Desa	08°16'47.71" S 112°58'21.50" T	Kabupaten Lumajang, Provinsi Jawa Timur

Nama Rupabumi	Nama Lain	Unsur Rupabumi	Koordinat	Keterangan Wilayah
Purorejo, Kantor Kepala Desa		Kantor Kepala Desa	08°18'13.03" S 112°56'58.92" T	Kabupaten Lumajang, Provinsi Jawa Timur
Purworejo, Kantor Kepala Desa		Kantor Kepala Desa	08°07'42.66" S 113°08'48.16" T	Kabupaten Lumajang, Provinsi Jawa Timur
Purwosono, Kantor Kepala Desa		Kantor Kepala Desa	08°08'39.29" S 113°10'24.14" T	Kabupaten Lumajang, Provinsi Jawa Timur
Ranupakis, Kantor Kepala Desa		Kantor Kepala Desa	08°00'04.57" S 113°15'41.97" T	Kabupaten Lumajang, Provinsi Jawa Timur
Ranupani, Kantor Kepala Desa		Kantor Kepala Desa	08°00'39.29" S 112°56'42.99" T	Kabupaten Lumajang, Provinsi Jawa Timur
Ranuyoso, Kantor Kepala Desa		Kantor Kepala Desa	07°56'59.17" S 113°15'35.78" T	Kabupaten Lumajang, Provinsi Jawa Timur
Sawaran Lor, Kantor Kepala Desa		Kantor Kepala Desa	07°59'13.62" S 113°13'34.42" T	Kabupaten Lumajang, Provinsi Jawa Timur
Selok Awar-Awar, Kantor Kepala Desa		Kantor Kepala Desa	08°14'33.74" S 113°08'51.48" T	Kabupaten Lumajang, Provinsi Jawa Timur
Selokanyar, Kantor Kepala Desa		Kantor Kepala Desa	08°15'13.12" S 113°09'47.84" T	Kabupaten Lumajang, Provinsi Jawa Timur
Selokbesuki, Kantor Kepala Desa		Kantor Kepala Desa	08°05'18.68" S 113°14'43.72" T	Kabupaten Lumajang, Provinsi Jawa Timur
Selokgondang, Kantor Kepala Desa		Kantor Kepala Desa	08°06'43.41" S 113°15'28.33" T	Kabupaten Lumajang, Provinsi Jawa Timur
Senduro, Kantor Kepala Desa		Kantor Kepala Desa	08°06'03.19" S 113°05'49.41" T	Kabupaten Lumajang, Provinsi Jawa Timur
Sentul, Kantor Kepala Desa		Kantor Kepala Desa	08°08'49.27" S 113°09'49.67" T	Kabupaten Lumajang, Provinsi Jawa Timur
Sidomulyo, Kantor Kepala Desa		Kantor Kepala Desa	08°13'48.71" S 112°55'34.80" T	Kabupaten Lumajang, Provinsi Jawa Timur
Sruni, Kantor Kepala Desa		Kantor Kepala Desa	08°00'04.76" S 113°14'03.67" T	Kabupaten Lumajang, Provinsi Jawa Timur
Sukorejo, Kantor Kepala Desa		Kantor Kepala Desa	08°13'36.77" S 113°15'05.51" T	Kabupaten Lumajang, Provinsi Jawa Timur
Sukorejo, Kantor Kepala Desa		Kantor Kepala Desa	08°06'55.81" S 113°06'38.39" T	Kabupaten Lumajang, Provinsi Jawa Timur
Sukosari, Kantor Kepala Desa		Kantor Kepala Desa	08°13'24.89" S 113°14'12.14" T	Kabupaten Lumajang, Provinsi Jawa Timur
Sumberjati, Kantor Kepala Desa		Kantor Kepala Desa	08°12'50.53" S 113°11'38.85" T	Kabupaten Lumajang, Provinsi Jawa Timur
Sumbermujur, Kantor Kepala Desa		Kantor Kepala Desa	08°08'16.71" S 113°01'18.99" T	Kabupaten Lumajang, Provinsi Jawa Timur
Sumberrejo, Kantor Kepala Desa		Kantor Kepala Desa	08°11'08.65" S 113°04'23.34" T	Kabupaten Lumajang, Provinsi Jawa Timur
Sumbersuko, Kantor Kepala Desa		Kantor Kepala Desa	08°10'05.19" S 113°11'13.66" T	Kabupaten Lumajang, Provinsi Jawa Timur
Sumberurip, Kantor Kepala Desa		Kantor Kepala Desa	08°12'59.63" S 112°58'40.54" T	Kabupaten Lumajang, Provinsi Jawa Timur
Sumberwringin, Kantor Kepala Desa		Kantor Kepala Desa	08°00'47.79" S 113°17'39.54" T	Kabupaten Lumajang, Provinsi Jawa Timur
Sumberwuluh, Kantor Kepala Desa		Kantor Kepala Desa	08°11'05.40" S 113°02'40.91" T	Kabupaten Lumajang, Provinsi Jawa Timur
Supiturang, Kantor Kepala Desa		Kantor Kepala Desa	08°11'07.91" S 112°59'41.24" T	Kabupaten Lumajang, Provinsi Jawa Timur
Tamanayu, Kantor Kepala Desa		Kantor Kepala Desa	08°14'06.16" S 112°57'14.49" T	Kabupaten Lumajang, Provinsi Jawa Timur
Tambahrejo, Kantor Kepala Desa		Kantor Kepala Desa	08°08'58.25" S 113°04'04.22" T	Kabupaten Lumajang, Provinsi Jawa Timur

Nama Rupabumi	Nama Lain	Unsur Rupabumi	Koordinat	Keterangan Wilayah
Tanggung, Kantor Kepala Desa		Kantor Kepala Desa	08°04'39.02" S 113°12'34.58" T	Kabupaten Lumajang, Provinsi Jawa Timur
Tegal Ciut, Kantor Kepala Desa		Kantor Kepala Desa	07°59'20.69" S 113°13'59.73" T	Kabupaten Lumajang, Provinsi Jawa Timur
Tempeh Kidul, Kantor Kepala Desa		Kantor Kepala Desa	08°13'00.81" S 113°10'42.06" T	Kabupaten Lumajang, Provinsi Jawa Timur
Tempeh Lor, Kantor Kepala Desa		Kantor Kepala Desa	08°11'25.85" S 113°10'42.94" T	Kabupaten Lumajang, Provinsi Jawa Timur
Tempurejo, Kantor Kepala Desa		Kantor Kepala Desa	08°17'42.56" S 112°57'08.45" T	Kabupaten Lumajang, Provinsi Jawa Timur
Tempursari, Kantor Kepala Desa		Kantor Kepala Desa	08°01'03.08" S 113°13'02.31" T	Kabupaten Lumajang, Provinsi Jawa Timur
Tempursari, Kantor Kepala Desa		Kantor Kepala Desa	08°17'19.56" S 112°58'21.53" T	Kabupaten Lumajang, Provinsi Jawa Timur
Tukum, Kantor Kepala Desa		Kantor Kepala Desa	08°09'00.87" S 113°14'54.44" T	Kabupaten Lumajang, Provinsi Jawa Timur
Tumpeng, Kantor Kepala Desa		Kantor Kepala Desa	08°09'17.75" S 113°06'54.51" T	Kabupaten Lumajang, Provinsi Jawa Timur
Tunjungrejo, Kantor Kepala Desa		Kantor Kepala Desa	08°16'25.18" S 113°18'28.37" T	Kabupaten Lumajang, Provinsi Jawa Timur
Uranggantung, Kantor Kepala Desa		Kantor Kepala Desa	08°07'31.15" S 113°15'52.72" T	Kabupaten Lumajang, Provinsi Jawa Timur
Wonoayu, Kantor Kepala Desa		Kantor Kepala Desa	07°56'06.63" S 113°15'07.47" T	Kabupaten Lumajang, Provinsi Jawa Timur
Wonocepokoayu, Kantor Kepala Desa		Kantor Kepala Desa	08°03'26.62" S 113°05'54.33" T	Kabupaten Lumajang, Provinsi Jawa Timur
Wonokerto, Kantor Kepala Desa		Kantor Kepala Desa	08°09'54.60" S 113°16'01.06" T	Kabupaten Lumajang, Provinsi Jawa Timur
Wonokerto, Kantor Kepala Desa		Kantor Kepala Desa	08°04'37.93" S 113°08'02.13" T	Kabupaten Lumajang, Provinsi Jawa Timur
Wonorejo, Kantor Kepala Desa		Kantor Kepala Desa	08°04'40.82" S 113°14'20.11" T	Kabupaten Lumajang, Provinsi Jawa Timur
Wotgalih, Kantor Kepala Desa		Kantor Kepala Desa	08°16'21.44" S 113°16'52.26" T	Kabupaten Lumajang, Provinsi Jawa Timur
Yosowilangun Kidul, Kantor Kepala Desa		Kantor Kepala Desa	08°14'58.88" S 113°18'49.71" T	Kabupaten Lumajang, Provinsi Jawa Timur
Yosowilangun Lor, Kantor Kepala Desa		Kantor Kepala Desa	08°13'57.07" S 113°18'06.46" T	Kabupaten Lumajang, Provinsi Jawa Timur

#### 1.10.14. Kabupaten Madiun

Nama Rupabumi	Nama Lain	Unsur Rupabumi	Koordinat	Keterangan Wilayah
Klecorejo, Kantor Kepala Desa		Kantor Kepala Desa	07°34'01.00" S 111°39'57.38" T	Kabupaten Madiun, Provinsi Jawa Timur
Mejayan, Kantor Kepala Desa		Kantor Kepala Desa	07°32'56.27" S 111°39'58.53" T	Kabupaten Madiun, Provinsi Jawa Timur

#### 1.10.15. Kabupaten Malang

Nama Rupabumi	Nama Lain	Unsur Rupabumi	Koordinat	Keterangan Wilayah
Bakalan, Kantor Kepala Desa		Kantor Kepala Desa	08°06'36.55" S 112°39'32.48" T	Kabupaten Malang, Provinsi Jawa Timur
Belung, Kantor Kepala Desa		Kantor Kepala Desa	08°01'56.48" S 112°46'03.27" T	Kabupaten Malang, Provinsi Jawa Timur

Nama Rupabumi	Nama Lain	Unsur Rupabumi	Koordinat	Keterangan Wilayah
Bokor, Kantor Kepala Desa		Kantor Kepala Desa	08°00'14.38" S 112°44'26.34" T	Kabupaten Malang, Provinsi Jawa Timur
Dadapan, Kantor Kepala Desa		Kantor Kepala Desa	08°08'25.98" S 112°44'58.43" T	Kabupaten Malang, Provinsi Jawa Timur
Dawuhan, Kantor Kepala Desa		Kantor Kepala Desa	08°04'57.20" S 112°46'03.20" T	Kabupaten Malang, Provinsi Jawa Timur
Gadingkembar, Kantor Kepala Desa		Kantor Kepala Desa	07°57'14.61" S 112°46'02.26" T	Kabupaten Malang, Provinsi Jawa Timur
Gubugklakah, Kantor Kepala Desa		Kantor Kepala Desa	08°01'13.71" S 112°50'16.69" T	Kabupaten Malang, Provinsi Jawa Timur
Gunungronggo, Kantor Kepala Desa		Kantor Kepala Desa	08°02'57.72" S 112°42'17.52" T	Kabupaten Malang, Provinsi Jawa Timur
Gunungsari, Kantor Kepala Desa		Kantor Kepala Desa	08°02'40.65" S 112°41'38.60" T	Kabupaten Malang, Provinsi Jawa Timur
Jabung, Kantor Kepala Desa		Kantor Kepala Desa	07°56'11.68" S 112°45'28.98" T	Kabupaten Malang, Provinsi Jawa Timur
Jambearjo, Kantor Kepala Desa		Kantor Kepala Desa	08°04'46.81" S 112°39'35.32" T	Kabupaten Malang, Provinsi Jawa Timur
Jambesari, Kantor Kepala Desa		Kantor Kepala Desa	08°03'53.99" S 112°44'22.15" T	Kabupaten Malang, Provinsi Jawa Timur
Jatisari, Kantor Kepala Desa		Kantor Kepala Desa	08°04'04.45" S 112°40'09.52" T	Kabupaten Malang, Provinsi Jawa Timur
Jeru, Kantor Kepala Desa		Kantor Kepala Desa	07°59'31.80" S 112°45'42.12" T	Kabupaten Malang, Provinsi Jawa Timur
Karanganyar, Kantor Kepala Desa		Kantor Kepala Desa	08°03'58.79" S 112°45'25.21" T	Kabupaten Malang, Provinsi Jawa Timur
Karangnongko, Kantor Kepala Desa		Kantor Kepala Desa	08°02'49.09" S 112°45'49.17" T	Kabupaten Malang, Provinsi Jawa Timur
Kasembon, Kantor Kepala Desa		Kantor Kepala Desa	08°05'16.51" S 112°40'10.69" T	Kabupaten Malang, Provinsi Jawa Timur
Kasri, Kantor Kepala Desa		Kantor Kepala Desa	08°06'34.87" S 112°40'43.62" T	Kabupaten Malang, Provinsi Jawa Timur
Kemantren, Kantor Kepala Desa		Kantor Kepala Desa	07°56'37.01" S 112°44'58.37" T	Kabupaten Malang, Provinsi Jawa Timur
Kemiri, Kantor Kepala Desa		Kantor Kepala Desa	07°54'29.86" S 112°45'56.24" T	Kabupaten Malang, Provinsi Jawa Timur
Kenongo, Kantor Kepala Desa		Kantor Kepala Desa	07°59'02.90" S 112°45'55.66" T	Kabupaten Malang, Provinsi Jawa Timur
Kidal, Kantor Kepala Desa		Kantor Kepala Desa	08°01'29.72" S 112°42'32.06" T	Kabupaten Malang, Provinsi Jawa Timur
Kidangbang, Kantor Kepala Desa		Kantor Kepala Desa	08°05'42.81" S 112°42'11.30" T	Kabupaten Malang, Provinsi Jawa Timur
Kuwolu, Kantor Kepala Desa		Kantor Kepala Desa	08°05'49.69" S 112°40'03.99" T	Kabupaten Malang, Provinsi Jawa Timur
Malangsuko, Kantor Kepala Desa		Kantor Kepala Desa	07°59'55.76" S 112°45'37.97" T	Kabupaten Malang, Provinsi Jawa Timur
Ngadirejo, Kantor Kepala Desa		Kantor Kepala Desa	07°59'39.92" S 112°47'59.42" T	Kabupaten Malang, Provinsi Jawa Timur
Ngawonggo, Kantor Kepala Desa		Kantor Kepala Desa	08°04'23.56" S 112°42'21.74" T	Kabupaten Malang, Provinsi Jawa Timur
Pandanmulyo, Kantor Kepala Desa		Kantor Kepala Desa	08°04'45.28" S 112°41'22.86" T	Kabupaten Malang, Provinsi Jawa Timur
Pandansari Lor, Kantor Kepala Desa		Kantor Kepala Desa	07°58'14.89" S 112°46'39.43" T	Kabupaten Malang, Provinsi Jawa Timur
Poncokusumo, Kantor Kepala Desa		Kantor Kepala Desa	08°03'12.64" S 112°48'41.31" T	Kabupaten Malang, Provinsi Jawa Timur

Nama Rupabumi	Nama Lain	Unsur Rupabumi	Koordinat	Keterangan Wilayah
Pringu, Kantor Kepala Desa		Kantor Kepala Desa	08°05'45.30" S 112°40'58.42" T	Kabupaten Malang, Provinsi Jawa Timur
Pulungdowo, Kantor Kepala Desa		Kantor Kepala Desa	08°00'55.63" S 112°44'24.62" T	Kabupaten Malang, Provinsi Jawa Timur
Purwosekar, Kantor Kepala Desa		Kantor Kepala Desa	08°03'40.86" S 112°41'17.49" T	Kabupaten Malang, Provinsi Jawa Timur
Randugading, Kantor Kepala Desa		Kantor Kepala Desa	08°02'48.99" S 112°40'49.19" T	Kabupaten Malang, Provinsi Jawa Timur
Sepanjang, Kantor Kepala Desa		Kantor Kepala Desa	08°10'19.58" S 112°39'42.85" T	Kabupaten Malang, Provinsi Jawa Timur
Sidomulyo, Kantor Kepala Desa		Kantor Kepala Desa	07°57'39.19" S 112°45'41.34" T	Kabupaten Malang, Provinsi Jawa Timur
Sidorejo, Kantor Kepala Desa		Kantor Kepala Desa	07°58'18.98" S 112°45'07.74" T	Kabupaten Malang, Provinsi Jawa Timur
Slamparejo, Kantor Kepala Desa	Slampar	Kantor Kepala Desa	07°55'36.57" S 112°45'43.70" T	Kabupaten Malang, Provinsi Jawa Timur
Sukolilo, Kantor Kepala Desa		Kantor Kepala Desa	07°56'55.21" S 112°44'47.59" T	Kabupaten Malang, Provinsi Jawa Timur
Sukopuro, Kantor Kepala Desa		Kantor Kepala Desa	07°58'18.00" S 112°46'01.85" T	Kabupaten Malang, Provinsi Jawa Timur
Sumberejo, Kantor Kepala Desa		Kantor Kepala Desa	08°06'50.96" S 112°47'13.09" T	Kabupaten Malang, Provinsi Jawa Timur
Sumbersuko, Kantor Kepala Desa		Kantor Kepala Desa	08°02'29.96" S 112°39'52.75" T	Kabupaten Malang, Provinsi Jawa Timur
Taji, Kantor Kepala Desa		Kantor Kepala Desa	07°57'07.09" S 112°49'13.53" T	Kabupaten Malang, Provinsi Jawa Timur
Tajinan, Kantor Kepala Desa		Kantor Kepala Desa	08°02'58.93" S 112°41'19.11" T	Kabupaten Malang, Provinsi Jawa Timur
Tulusbesar, Kantor Kepala Desa		Kantor Kepala Desa	08°00'33.64" S 112°45'58.85" T	Kabupaten Malang, Provinsi Jawa Timur
Urek-Urek, Kantor Kepala Desa		Kantor Kepala Desa	08°08'25.55" S 112°39'44.48" T	Kabupaten Malang, Provinsi Jawa Timur
Wonomulyo, Kantor Kepala Desa		Kantor Kepala Desa	08°02'28.39" S 112°46'08.20" T	Kabupaten Malang, Provinsi Jawa Timur
Wonorejo, Kantor Kepala Desa		Kantor Kepala Desa	08°02'37.95" S 112°46'45.34" T	Kabupaten Malang, Provinsi Jawa Timur
Wringinanom, Kantor Kepala Desa		Kantor Kepala Desa	08°01'55.94" S 112°47'51.40" T	Kabupaten Malang, Provinsi Jawa Timur

#### 1.10.16. Kabupaten Ngawi

Nama Rupabumi	Nama Lain	Unsur Rupabumi	Koordinat	Keterangan Wilayah
Gonggleng, Jembatan		Jembatan	07°28'51.85" S 111°24'40.31" T	Kabupaten Ngawi, Provinsi Jawa Timur
Gunungtangis, Jembatan		Jembatan	07°30'58.17" S 111°09'34.37" T	Kabupaten Ngawi, Provinsi Jawa Timur
Kalinogo, Jembatan		Jembatan	07°34'02.26" S 111°09'20.91" T	Kabupaten Ngawi, Provinsi Jawa Timur
Kayon, Jembatan		Jembatan	07°31'58.04" S 111°09'28.79" T	Kabupaten Ngawi, Provinsi Jawa Timur
Klitik A, Jembatan		Jembatan	07°25'53.61" S 111°26'24.14" T	Kabupaten Ngawi, Provinsi Jawa Timur
Krajan Kulon 8, Jembatan		Jembatan	07°31'10.04" S 111°09'32.36" T	Kabupaten Ngawi, Provinsi Jawa Timur
Gerih, Kantor Camat		Kantor Camat	07°31'14.66" S 111°22'24.26" T	Kabupaten Ngawi, Provinsi Jawa Timur

Nama Rupabumi	Nama Lain	Unsur Rupabumi	Koordinat	Keterangan Wilayah
Baderan, Kantor Kepala Desa		Kantor Kepala Desa	07°30'14.18" S 111°27'49.70" T	Kabupaten Ngawi, Provinsi Jawa Timur
Dempel, Kantor Kepala Desa		Kantor Kepala Desa	07°27'04.26" S 111°27'28.16" T	Kabupaten Ngawi, Provinsi Jawa Timur
Gendol, Kantor Kepala Desa		Kantor Kepala Desa	07°31'09.69" S 111°10'12.94" T	Kabupaten Ngawi, Provinsi Jawa Timur
Geneng, Kantor Kepala Desa		Kantor Kepala Desa	07°29'00.64" S 111°25'00.08" T	Kabupaten Ngawi, Provinsi Jawa Timur
Gerih, Kantor Kepala Desa		Kantor Kepala Desa	07°31'36.20" S 111°24'39.69" T	Kabupaten Ngawi, Provinsi Jawa Timur
Girikerto, Kantor Kepala Desa		Kantor Kepala Desa	07°32'49.83" S 111°11'05.59" T	Kabupaten Ngawi, Provinsi Jawa Timur
Guyung, Kantor Kepala Desa		Kantor Kepala Desa	07°30'19.14" S 111°24'35.39" T	Kabupaten Ngawi, Provinsi Jawa Timur
Hargosari, Kantor Kepala Desa		Kantor Kepala Desa	07°31'29.28" S 111°10'18.91" T	Kabupaten Ngawi, Provinsi Jawa Timur
Jagir, Kantor Kepala Desa		Kantor Kepala Desa	07°28'15.84" S 111°10'53.28" T	Kabupaten Ngawi, Provinsi Jawa Timur
Kasreman, Kantor Kepala Desa		Kantor Kepala Desa	07°28'23.13" S 111°28'00.96" T	Kabupaten Ngawi, Provinsi Jawa Timur
Kauman, Kantor Kepala Desa		Kantor Kepala Desa	07°28'03.64" S 111°11'24.84" T	Kabupaten Ngawi, Provinsi Jawa Timur
Keniten, Kantor Kepala Desa		Kantor Kepala Desa	07°30'54.19" S 111°26'13.94" T	Kabupaten Ngawi, Provinsi Jawa Timur
Keraswetan, Kantor Kepala Desa		Kantor Kepala Desa	07°31'44.37" S 111°25'47.57" T	Kabupaten Ngawi, Provinsi Jawa Timur
Kersikan, Kantor Kepala Desa		Kantor Kepala Desa	07°27'53.09" S 111°27'36.04" T	Kabupaten Ngawi, Provinsi Jawa Timur
Kersoharjo, Kantor Kepala Desa		Kantor Kepala Desa	07°26'30.45" S 111°27'25.28" T	Kabupaten Ngawi, Provinsi Jawa Timur
Klampisan, Kantor Kepala Desa		Kantor Kepala Desa	07°29'48.57" S 111°27'45.64" T	Kabupaten Ngawi, Provinsi Jawa Timur
Klitik, Kantor Kepala Desa		Kantor Kepala Desa	07°26'15.73" S 111°26'21.43" T	Kabupaten Ngawi, Provinsi Jawa Timur
Kuniran, Kantor Kepala Desa		Kantor Kepala Desa	07°29'54.98" S 111°09'27.47" T	Kabupaten Ngawi, Provinsi Jawa Timur
Ngrendeng, Kantor Kepala Desa		Kantor Kepala Desa	07°31'59.28" S 111°10'54.87" T	Kabupaten Ngawi, Provinsi Jawa Timur
Pandansari, Kantor Kepala Desa		Kantor Kepala Desa	07°32'48.21" S 111°09'27.22" T	Kabupaten Ngawi, Provinsi Jawa Timur
Randusongo, Kantor Kepala Desa		Kantor Kepala Desa	07°34'08.62" S 111°21'15.62" T	Kabupaten Ngawi, Provinsi Jawa Timur
Sidorejo, Kantor Kepala Desa		Kantor Kepala Desa	07°29'06.15" S 111°26'07.59" T	Kabupaten Ngawi, Provinsi Jawa Timur
Sine, Kantor Kepala Desa		Kantor Kepala Desa	07°30'36.94" S 111°09'47.17" T	Kabupaten Ngawi, Provinsi Jawa Timur
Sumbersari, Kantor Kepala Desa		Kantor Kepala Desa	07°29'39.42" S 111°10'59.36" T	Kabupaten Ngawi, Provinsi Jawa Timur
Tambakromo, Kantor Kepala Desa		Kantor Kepala Desa	07°29'32.96" S 111°25'45.39" T	Kabupaten Ngawi, Provinsi Jawa Timur
Tepas, Kantor Kepala Desa		Kantor Kepala Desa	07°29'47.78" S 111°24'45.17" T	Kabupaten Ngawi, Provinsi Jawa Timur
Watualang, Kantor Kepala Desa		Kantor Kepala Desa	07°24'08.63" S 111°24'36.47" T	Kabupaten Ngawi, Provinsi Jawa Timur
Widodaren, Kantor Kepala Desa		Kantor Kepala Desa	07°32'45.63" S 111°21'59.09" T	Kabupaten Ngawi, Provinsi Jawa Timur

Nama Rupabumi	Nama Lain	Unsur Rupabumi	Koordinat	Keterangan Wilayah
Wonosari, Kantor Kepala Desa		Kantor Kepala Desa	07°33'43.41" S 111°09'34.40" T	Kabupaten Ngawi, Provinsi Jawa Timur
Soerjo, Monumen	Monumen Gubernur Soerjo	Tugu/ Monumen/ Gapura	07°22'43.74" S 111°17'02.89" T	Kabupaten Ngawi, Provinsi Jawa Timur

#### 1.10.17. Kabupaten Pamekasan

Nama Rupabumi	Nama Lain	Unsur Rupabumi	Koordinat	Keterangan Wilayah
Bandungan, Kantor Kepala Desa		Kantor Kepala Desa	07°02'10.84" S 113°32'41.32" T	Kabupaten Pamekasan, Provinsi Jawa Timur
Batu Bintang, Kantor Kepala Desa		Kantor Kepala Desa	06°55'25.81" S 113°29'22.49" T	Kabupaten Pamekasan, Provinsi Jawa Timur
Bicorong, Kantor Kepala Desa		Kantor Kepala Desa	07°03'04.05" S 113°32'30.38" T	Kabupaten Pamekasan, Provinsi Jawa Timur
Branta Tinggi, Kantor Kepala Desa		Kantor Kepala Desa	07°13'06.33" S 113°27'18.76" T	Kabupaten Pamekasan, Provinsi Jawa Timur
Buddagan, Kantor Kepala Desa		Kantor Kepala Desa	07°09'52.63" S 113°30'05.78" T	Kabupaten Pamekasan, Provinsi Jawa Timur
Buddih, Kantor Kepala Desa		Kantor Kepala Desa	07°11'40.28" S 113°29'14.21" T	Kabupaten Pamekasan, Provinsi Jawa Timur
Bujur Barat, Kantor Kepala Desa		Kantor Kepala Desa	06°58'21.07" S 113°28'48.85" T	Kabupaten Pamekasan, Provinsi Jawa Timur
Bujur Timur, Kantor Kepala Desa		Kantor Kepala Desa	06°59'41.00" S 113°31'18.41" T	Kabupaten Pamekasan, Provinsi Jawa Timur
Bunder, Kantor Kepala Desa		Kantor Kepala Desa	07°11'11.31" S 113°31'46.19" T	Kabupaten Pamekasan, Provinsi Jawa Timur
Ceguk, Kantor Kepala Desa		Kantor Kepala Desa	07°11'53.99" S 113°28'48.15" T	Kabupaten Pamekasan, Provinsi Jawa Timur
Dasok, Kantor Kepala Desa		Kantor Kepala Desa	07°09'48.42" S 113°31'11.20" T	Kabupaten Pamekasan, Provinsi Jawa Timur
Durbuk, Kantor Kepala Desa		Kantor Kepala Desa	07°11'36.66" S 113°30'12.05" T	Kabupaten Pamekasan, Provinsi Jawa Timur
Grujugan, Kantor Kepala Desa		Kantor Kepala Desa	07°07'36.70" S 113°32'12.07" T	Kabupaten Pamekasan, Provinsi Jawa Timur
Jarin, Kantor Kepala Desa		Kantor Kepala Desa	07°12'26.73" S 113°30'15.33" T	Kabupaten Pamekasan, Provinsi Jawa Timur
Kadur, Kantor Kepala Desa		Kantor Kepala Desa	07°05'36.14" S 113°33'36.46" T	Kabupaten Pamekasan, Provinsi Jawa Timur
Konang, Kantor Kepala Desa		Kantor Kepala Desa	07°09'28.35" S 113°32'30.27" T	Kabupaten Pamekasan, Provinsi Jawa Timur
Larangan Badung, Kantor Kepala Desa		Kantor Kepala Desa	07°07'16.26" S 113°28'45.23" T	Kabupaten Pamekasan, Provinsi Jawa Timur
Larangan Luar, Kantor Kepala Desa		Kantor Kepala Desa	07°06'56.70" S 113°32'56.60" T	Kabupaten Pamekasan, Provinsi Jawa Timur
Larangan Tokol, Kantor Kepala Desa		Kantor Kepala Desa	07°12'05.63" S 113°28'07.87" T	Kabupaten Pamekasan, Provinsi Jawa Timur
Lemper, Kantor Kepala Desa		Kantor Kepala Desa	07°10'06.77" S 113°29'55.19" T	Kabupaten Pamekasan, Provinsi Jawa Timur
Lesong Daja, Kantor Kepala Desa		Kantor Kepala Desa	06°55'02.73" S 113°30'36.70" T	Kabupaten Pamekasan, Provinsi Jawa Timur
Murtajih, Kantor Kepala Desa		Kantor Kepala Desa	07°09'59.14" S 113°30'30.08" T	Kabupaten Pamekasan, Provinsi Jawa Timur
Nyalabu Daya, Kantor Kepala Desa		Kantor Kepala Desa	07°08'30.47" S 113°28'15.58" T	Kabupaten Pamekasan, Provinsi Jawa Timur



Nama Rupabumi	Nama Lain	Unsur Rupabumi	Koordinat	Keterangan Wilayah
Nyalabu Laok, Kantor Kepala Desa		Kantor Kepala Desa	07°08'58.41" S 113°27'45.15" T	Kabupaten Pamekasan, Provinsi Jawa Timur
Pademawu Barat, Kantor Kepala Desa		Kantor Kepala Desa	07°11'09.82" S 113°31'03.82" T	Kabupaten Pamekasan, Provinsi Jawa Timur
Pagendingan, Kantor Kepala Desa		Kantor Kepala Desa	07°07'52.18" S 113°32'35.21" T	Kabupaten Pamekasan, Provinsi Jawa Timur
Pamoroh, Kantor Kepala Desa		Kantor Kepala Desa	07°04'03.41" S 113°31'29.81" T	Kabupaten Pamekasan, Provinsi Jawa Timur
Panempan, Kantor Kepala Desa		Kantor Kepala Desa	07°11'02.53" S 113°29'04.29" T	Kabupaten Pamekasan, Provinsi Jawa Timur
Pegantenan, Kantor Kepala Desa		Kantor Kepala Desa	07°02'50.29" S 113°28'57.47" T	Kabupaten Pamekasan, Provinsi Jawa Timur
Prekbun, Kantor Kepala Desa		Kantor Kepala Desa	07°12'03.98" S 113°29'45.93" T	Kabupaten Pamekasan, Provinsi Jawa Timur
Sopa'ah, Kantor Kepala Desa		Kantor Kepala Desa	07°12'00.27" S 113°29'34.69" T	Kabupaten Pamekasan, Provinsi Jawa Timur
Sumber Waru, Kantor Kepala Desa		Kantor Kepala Desa	06°59'46.33" S 113°32'26.24" T	Kabupaten Pamekasan, Provinsi Jawa Timur
Sumedangan, Kantor Kepala Desa		Kantor Kepala Desa	07°11'04.21" S 113°30'02.08" T	Kabupaten Pamekasan, Provinsi Jawa Timur
Tagangser Laok, Kantor Kepala Desa		Kantor Kepala Desa	06°55'50.12" S 113°32'15.27" T	Kabupaten Pamekasan, Provinsi Jawa Timur
Tambung, Kantor Kepala Desa		Kantor Kepala Desa	07°09'01.90" S 113°30'43.16" T	Kabupaten Pamekasan, Provinsi Jawa Timur
Taro'an, Kantor Kepala Desa		Kantor Kepala Desa	07°10'25.91" S 113°26'30.79" T	Kabupaten Pamekasan, Provinsi Jawa Timur
Teja Timur, Kantor Kepala Desa		Kantor Kepala Desa	07°09'57.13" S 113°27'35.79" T	Kabupaten Pamekasan, Provinsi Jawa Timur
Tenten Timur, Kantor Kepala Desa		Kantor Kepala Desa	07°07'54.06" S 113°32'03.69" T	Kabupaten Pamekasan, Provinsi Jawa Timur
Tlonto Ares, Kantor Kepala Desa		Kantor Kepala Desa	06°55'50.45" S 113°33'02.51" T	Kabupaten Pamekasan, Provinsi Jawa Timur

#### 1.10.18. Kabupaten Pasuruan

Nama Rupabumi	Nama Lain	Unsur Rupabumi	Koordinat	Keterangan Wilayah
Ampel Sari, Kantor Kepala Desa		Kantor Kepala Desa	07°48'39.46" S 112°50'40.70" T	Kabupaten Pasuruan, Provinsi Jawa Timur
Asem Kandang, Kantor Kepala Desa		Kantor Kepala Desa	07°38'27.56" S 112°51'27.83" T	Kabupaten Pasuruan, Provinsi Jawa Timur
Banjarsari, Kantor Kepala Desa		Kantor Kepala Desa	07°38'36.93" S 112°44'38.28" T	Kabupaten Pasuruan, Provinsi Jawa Timur
Baujeng, Kantor Kepala Desa		Kantor Kepala Desa	07°37'33.88" S 112°43'51.67" T	Kabupaten Pasuruan, Provinsi Jawa Timur
Beji, Kantor Kepala Desa		Kantor Kepala Desa	07°35'32.64" S 112°45'21.71" T	Kabupaten Pasuruan, Provinsi Jawa Timur
Benerwojo, Kantor Kepala Desa		Kantor Kepala Desa	07°46'13.32" S 112°52'07.46" T	Kabupaten Pasuruan, Provinsi Jawa Timur
Cangkringmalang, Kantor Kepala Desa		Kantor Kepala Desa	07°34'33.34" S 112°43'50.03" T	Kabupaten Pasuruan, Provinsi Jawa Timur
Cobanblimbing, Kantor Kepala Desa		Kantor Kepala Desa	07°43'29.16" S 112°47'37.45" T	Kabupaten Pasuruan, Provinsi Jawa Timur
Cobanjoyo, Kantor Kepala Desa		Kantor Kepala Desa	07°45'24.64" S 112°52'18.98" T	Kabupaten Pasuruan, Provinsi Jawa Timur
Curahdukuh, Kantor Kepala Desa		Kantor Kepala Desa	07°38'34.75" S 112°50'25.46" T	Kabupaten Pasuruan, Provinsi Jawa Timur



<b>Nama Rupabumi</b>	<b>Nama Lain</b>	<b>Unsur Rupabumi</b>	<b>Koordinat</b>	<b>Keterangan Wilayah</b>
Dhomo, Kantor Kepala Desa		Kantor Kepala Desa	07°39'35.25" S 112°51'47.83" T	Kabupaten Pasuruan, Provinsi Jawa Timur
Gajahbendo, Kantor Kepala Desa		Kantor Kepala Desa	07°35'52.37" S 112°45'55.17" T	Kabupaten Pasuruan, Provinsi Jawa Timur
Gambirkuning, Kantor Kepala Desa		Kantor Kepala Desa	07°41'58.15" S 112°51'23.52" T	Kabupaten Pasuruan, Provinsi Jawa Timur
Gendro, Kantor Kepala Desa		Kantor Kepala Desa	07°53'27.90" S 112°48'29.79" T	Kabupaten Pasuruan, Provinsi Jawa Timur
Genengwaru, Kantor Kepala Desa		Kantor Kepala Desa	07°39'50.87" S 112°49'28.92" T	Kabupaten Pasuruan, Provinsi Jawa Timur
Gerongan, Kantor Kepala Desa		Kantor Kepala Desa	07°36'28.47" S 112°50'59.18" T	Kabupaten Pasuruan, Provinsi Jawa Timur
Gunung Gangsir, Kantor Kepala Desa		Kantor Kepala Desa	07°35'13.72" S 112°43'39.56" T	Kabupaten Pasuruan, Provinsi Jawa Timur
Gunungsari, Kantor Kepala Desa		Kantor Kepala Desa	07°36'08.16" S 112°44'28.71" T	Kabupaten Pasuruan, Provinsi Jawa Timur
Jeruk, Kantor Kepala Desa		Kantor Kepala Desa	07°40'30.50" S 112°49'51.03" T	Kabupaten Pasuruan, Provinsi Jawa Timur
Karanganyar, Kantor Kepala Desa		Kantor Kepala Desa	07°39'37.45" S 112°50'38.27" T	Kabupaten Pasuruan, Provinsi Jawa Timur
Karangasem, Kantor Kepala Desa		Kantor Kepala Desa	07°42'28.73" S 112°48'24.25" T	Kabupaten Pasuruan, Provinsi Jawa Timur
Karangjatianyar, Kantor Kepala Desa		Kantor Kepala Desa	07°44'59.15" S 112°47'29.02" T	Kabupaten Pasuruan, Provinsi Jawa Timur
Karangmenggah, Kantor Kepala Desa		Kantor Kepala Desa	07°43'58.43" S 112°45'54.97" T	Kabupaten Pasuruan, Provinsi Jawa Timur
Kebotohan, Kantor Kepala Desa		Kantor Kepala Desa	07°41'31.83" S 112°50'33.23" T	Kabupaten Pasuruan, Provinsi Jawa Timur
Kedungboto, Kantor Kepala Desa		Kantor Kepala Desa	07°34'30.66" S 112°46'17.83" T	Kabupaten Pasuruan, Provinsi Jawa Timur
Kedungpengaron, Kantor Kepala Desa		Kantor Kepala Desa	07°45'51.26" S 112°50'41.07" T	Kabupaten Pasuruan, Provinsi Jawa Timur
Kedungringin, Kantor Kepala Desa		Kantor Kepala Desa	07°35'02.33" S 112°44'43.31" T	Kabupaten Pasuruan, Provinsi Jawa Timur
Kendangdukuh, Kantor Kepala Desa		Kantor Kepala Desa	07°41'57.59" S 112°47'53.43" T	Kabupaten Pasuruan, Provinsi Jawa Timur
Kenep, Kantor Kepala Desa		Kantor Kepala Desa	07°37'05.72" S 112°44'55.25" T	Kabupaten Pasuruan, Provinsi Jawa Timur
Kepuh, Kantor Kepala Desa		Kantor Kepala Desa	07°44'39.89" S 112°51'08.28" T	Kabupaten Pasuruan, Provinsi Jawa Timur
Klampisrejo, Kantor Kepala Desa		Kantor Kepala Desa	07°40'42.86" S 112°50'24.11" T	Kabupaten Pasuruan, Provinsi Jawa Timur
Klangrong, Kantor Kepala Desa		Kantor Kepala Desa	07°44'49.43" S 112°49'12.04" T	Kabupaten Pasuruan, Provinsi Jawa Timur
Klinter, Kantor Kepala Desa		Kantor Kepala Desa	07°44'17.42" S 112°53'02.81" T	Kabupaten Pasuruan, Provinsi Jawa Timur
Kluwut, Kantor Kepala Desa		Kantor Kepala Desa	07°42'13.94" S 112°49'07.54" T	Kabupaten Pasuruan, Provinsi Jawa Timur
Kurung, Kantor Kepala Desa		Kantor Kepala Desa	07°42'02.27" S 112°51'33.64" T	Kabupaten Pasuruan, Provinsi Jawa Timur
Linggo, Kantor Kepala Desa		Kantor Kepala Desa	07°44'19.80" S 112°48'54.72" T	Kabupaten Pasuruan, Provinsi Jawa Timur
Lorokan, Kantor Kepala Desa		Kantor Kepala Desa	07°44'58.52" S 112°50'37.08" T	Kabupaten Pasuruan, Provinsi Jawa Timur
Luwuk, Kantor Kepala Desa		Kantor Kepala Desa	07°42'46.63" S 112°49'50.44" T	Kabupaten Pasuruan, Provinsi Jawa Timur

Nama Rupabumi	Nama Lain	Unsur Rupabumi	Koordinat	Keterangan Wilayah
Manaruwi, Kantor Kepala Desa		Kantor Kepala Desa	07°35'22.18" S 112°47'38.75" T	Kabupaten Pasuruan, Provinsi Jawa Timur
Mangguan, Kantor Kepala Desa		Kantor Kepala Desa	07°47'05.93" S 112°52'20.23" T	Kabupaten Pasuruan, Provinsi Jawa Timur
Mulyorejo, Kantor Kepala Desa		Kantor Kepala Desa	07°41'14.95" S 112°51'34.63" T	Kabupaten Pasuruan, Provinsi Jawa Timur
Ngabar, Kantor Kepala Desa		Kantor Kepala Desa	07°40'57.72" S 112°49'47.30" T	Kabupaten Pasuruan, Provinsi Jawa Timur
Ngadirejo, Kantor Kepala Desa		Kantor Kepala Desa	07°55'03.23" S 112°52'10.48" T	Kabupaten Pasuruan, Provinsi Jawa Timur
Ngembe, Kantor Kepala Desa		Kantor Kepala Desa	07°37'41.34" S 112°44'23.50" T	Kabupaten Pasuruan, Provinsi Jawa Timur
Ngempit, Kantor Kepala Desa		Kantor Kepala Desa	07°39'55.85" S 112°50'22.63" T	Kabupaten Pasuruan, Provinsi Jawa Timur
Oro Oro Puleh, Kantor Kepala Desa		Kantor Kepala Desa	07°44'52.05" S 112°49'42.34" T	Kabupaten Pasuruan, Provinsi Jawa Timur
Oro-Oro Ombokulon, Kantor Kepala Desa		Kantor Kepala Desa	07°36'53.59" S 112°46'48.46" T	Kabupaten Pasuruan, Provinsi Jawa Timur
Oro-Orobulu, Kantor Kepala Desa		Kantor Kepala Desa	07°39'04.94" S 112°47'20.43" T	Kabupaten Pasuruan, Provinsi Jawa Timur
Pakijangan, Kantor Kepala Desa		Kantor Kepala Desa	07°43'19.02" S 112°48'06.65" T	Kabupaten Pasuruan, Provinsi Jawa Timur
Pasrepan, Kantor Kepala Desa		Kantor Kepala Desa	07°46'08.55" S 112°52'46.56" T	Kabupaten Pasuruan, Provinsi Jawa Timur
Patebon, Kantor Kepala Desa		Kantor Kepala Desa	07°42'06.92" S 112°52'55.55" T	Kabupaten Pasuruan, Provinsi Jawa Timur
Pekoren, Kantor Kepala Desa		Kantor Kepala Desa	07°37'43.36" S 112°48'21.34" T	Kabupaten Pasuruan, Provinsi Jawa Timur
Plinggisan, Kantor Kepala Desa		Kantor Kepala Desa	07°40'34.26" S 112°51'34.79" T	Kabupaten Pasuruan, Provinsi Jawa Timur
Pohgedang, Kantor Kepala Desa		Kantor Kepala Desa	07°46'29.62" S 112°52'10.99" T	Kabupaten Pasuruan, Provinsi Jawa Timur
Pukul, Kantor Kepala Desa		Kantor Kepala Desa	07°41'29.04" S 112°50'51.22" T	Kabupaten Pasuruan, Provinsi Jawa Timur
Pulokerto, Kantor Kepala Desa		Kantor Kepala Desa	07°36'39.29" S 112°51'56.83" T	Kabupaten Pasuruan, Provinsi Jawa Timur
Rebono, Kantor Kepala Desa		Kantor Kepala Desa	07°41'28.51" S 112°46'39.18" T	Kabupaten Pasuruan, Provinsi Jawa Timur
Rejosalam, Kantor Kepala Desa		Kantor Kepala Desa	07°45'16.11" S 112°52'54.87" T	Kabupaten Pasuruan, Provinsi Jawa Timur
Rejosari, Kantor Kepala Desa		Kantor Kepala Desa	07°38'15.31" S 112°51'08.24" T	Kabupaten Pasuruan, Provinsi Jawa Timur
Sambisirah, Kantor Kepala Desa		Kantor Kepala Desa	07°42'13.92" S 112°49'32.24" T	Kabupaten Pasuruan, Provinsi Jawa Timur
Sebani, Kantor Kepala Desa		Kantor Kepala Desa	07°38'41.88" S 112°44'00.70" T	Kabupaten Pasuruan, Provinsi Jawa Timur
Selotambak, Kantor Kepala Desa		Kantor Kepala Desa	07°38'49.96" S 112°50'57.42" T	Kabupaten Pasuruan, Provinsi Jawa Timur
Semare, Kantor Kepala Desa		Kantor Kepala Desa	07°37'04.96" S 112°53'07.73" T	Kabupaten Pasuruan, Provinsi Jawa Timur
Sidogiri, Kantor Kepala Desa		Kantor Kepala Desa	07°40'06.47" S 112°50'25.18" T	Kabupaten Pasuruan, Provinsi Jawa Timur
Sidowayah, Kantor Kepala Desa		Kantor Kepala Desa	07°36'34.22" S 112°45'47.85" T	Kabupaten Pasuruan, Provinsi Jawa Timur
Siyar, Kantor Kepala Desa		Kantor Kepala Desa	07°40'25.76" S 112°48'53.55" T	Kabupaten Pasuruan, Provinsi Jawa Timur

Nama Rupabumi	Nama Lain	Unsur Rupabumi	Koordinat	Keterangan Wilayah
Sladi, Kantor Kepala Desa		Kantor Kepala Desa	07°41'41.62" S 112°52'35.90" T	Kabupaten Pasuruan, Provinsi Jawa Timur
Slambrit, Kantor Kepala Desa		Kantor Kepala Desa	07°40'32.77" S 112°49'10.98" T	Kabupaten Pasuruan, Provinsi Jawa Timur
Sumber Banteng, Kantor Kepala Desa		Kantor Kepala Desa	07°43'11.76" S 112°50'21.95" T	Kabupaten Pasuruan, Provinsi Jawa Timur
Tamansari, Kantor Kepala Desa		Kantor Kepala Desa	07°43'37.31" S 112°46'22.10" T	Kabupaten Pasuruan, Provinsi Jawa Timur
Tambak Rejo, Kantor Kepala Desa		Kantor Kepala Desa	07°37'43.53" S 112°52'20.54" T	Kabupaten Pasuruan, Provinsi Jawa Timur
Tambaksari, Kantor Kepala Desa		Kantor Kepala Desa	07°40'16.59" S 112°51'35.52" T	Kabupaten Pasuruan, Provinsi Jawa Timur
Tanggulangin, Kantor Kepala Desa		Kantor Kepala Desa	07°42'48.21" S 112°51'25.33" T	Kabupaten Pasuruan, Provinsi Jawa Timur
Tempuran, Kantor Kepala Desa		Kantor Kepala Desa	07°49'27.69" S 112°49'47.62" T	Kabupaten Pasuruan, Provinsi Jawa Timur
Tlogosari, Kantor Kepala Desa		Kantor Kepala Desa	07°53'15.49" S 112°47'34.34" T	Kabupaten Pasuruan, Provinsi Jawa Timur
Tunggulwulung, Kantor Kepala Desa		Kantor Kepala Desa	07°39'07.02" S 112°43'03.77" T	Kabupaten Pasuruan, Provinsi Jawa Timur
Wangkalwetan, Kantor Kepala Desa		Kantor Kepala Desa	07°43'57.41" S 112°52'36.55" T	Kabupaten Pasuruan, Provinsi Jawa Timur
Wonorejo, Kantor Kepala Desa		Kantor Kepala Desa	07°42'57.59" S 112°48'03.93" T	Kabupaten Pasuruan, Provinsi Jawa Timur
Wonosari, Kantor Kepala Desa		Kantor Kepala Desa	07°44'06.48" S 112°46'45.52" T	Kabupaten Pasuruan, Provinsi Jawa Timur
Wrati, Kantor Kepala Desa		Kantor Kepala Desa	07°43'22.97" S 112°48'54.00" T	Kabupaten Pasuruan, Provinsi Jawa Timur
Dermo, Kantor Lurah		Kantor Lurah	07°36'16.92" S 112°49'27.36" T	Kabupaten Pasuruan, Provinsi Jawa Timur
Kalianyar, Kantor Lurah		Kantor Lurah	07°34'44.84" S 112°47'13.91" T	Kabupaten Pasuruan, Provinsi Jawa Timur

#### 1.10.19. Kabupaten Ponorogo

Nama Rupabumi	Nama Lain	Unsur Rupabumi	Koordinat	Keterangan Wilayah
Bedoho, Kantor Kepala Desa		Kantor Kepala Desa	07°54'51.80" S 111°40'12.86" T	Kabupaten Ponorogo, Provinsi Jawa Timur
Bekiring, Kantor Kepala Desa		Kantor Kepala Desa	07°52'05.52" S 111°39'19.36" T	Kabupaten Ponorogo, Provinsi Jawa Timur
Klepu, Kantor Kepala Desa		Kantor Kepala Desa	07°55'19.35" S 111°39'32.07" T	Kabupaten Ponorogo, Provinsi Jawa Timur
Soko, Kantor Kepala Desa		Kantor Kepala Desa	07°54'44.42" S 111°40'10.64" T	Kabupaten Ponorogo, Provinsi Jawa Timur
Wagir Kidul, Kantor Kepala Desa		Kantor Kepala Desa	07°52'20.75" S 111°40'10.64" T	Kabupaten Ponorogo, Provinsi Jawa Timur

#### 1.10.20. Kabupaten Probolinggo

Nama Rupabumi	Nama Lain	Unsur Rupabumi	Koordinat	Keterangan Wilayah
Bantaran, Kantor Kepala Desa		Kantor Kepala Desa	07°51'54.47" S 113°10'43.70" T	Kabupaten Probolinggo, Provinsi Jawa Timur
Besuk, Kantor Kepala Desa		Kantor Kepala Desa	07°51'22.01" S 113°11'10.56" T	Kabupaten Probolinggo, Provinsi Jawa Timur

Nama Rupabumi	Nama Lain	Unsur Rupabumi	Koordinat	Keterangan Wilayah
Boto, Kantor Kepala Desa		Kantor Kepala Desa	07°50'58.62" S 113°06'37.81" T	Kabupaten Probolinggo, Provinsi Jawa Timur
Cepoko, Kantor Kepala Desa		Kantor Kepala Desa	07°58'28.19" S 113°06'54.81" T	Kabupaten Probolinggo, Provinsi Jawa Timur
Curahdringu, Kantor Kepala Desa		Kantor Kepala Desa	07°43'58.75" S 113°06'50.10" T	Kabupaten Probolinggo, Provinsi Jawa Timur
Dringu, Kantor Kepala Desa		Kantor Kepala Desa	07°45'16.10" S 113°15'07.91" T	Kabupaten Probolinggo, Provinsi Jawa Timur
Gunungtugel, Kantor Kepala Desa		Kantor Kepala Desa	07°53'54.03" S 113°12'07.68" T	Kabupaten Probolinggo, Provinsi Jawa Timur
Jatisari, Kantor Kepala Desa		Kantor Kepala Desa	07°53'10.14" S 113°10'11.60" T	Kabupaten Probolinggo, Provinsi Jawa Timur
Kalirejo, Kantor Kepala Desa		Kantor Kepala Desa	07°46'27.61" S 113°14'20.77" T	Kabupaten Probolinggo, Provinsi Jawa Timur
Kalisalam, Kantor Kepala Desa		Kantor Kepala Desa	07°46'02.58" S 113°15'12.40" T	Kabupaten Probolinggo, Provinsi Jawa Timur
Karanganyar, Kantor Kepala Desa		Kantor Kepala Desa	07°52'26.98" S 113°10'19.87" T	Kabupaten Probolinggo, Provinsi Jawa Timur
Karanggeger, Kantor Kepala Desa		Kantor Kepala Desa	07°46'27.68" S 113°21'52.10" T	Kabupaten Probolinggo, Provinsi Jawa Timur
Kedungrejo, Kantor Kepala Desa		Kantor Kepala Desa	07°51'37.64" S 113°12'22.30" T	Kabupaten Probolinggo, Provinsi Jawa Timur
Klampok, Kantor Kepala Desa		Kantor Kepala Desa	07°44'55.71" S 113°03'50.43" T	Kabupaten Probolinggo, Provinsi Jawa Timur
Kramatagung, Kantor Kepala Desa		Kantor Kepala Desa	07°50'05.06" S 113°12'07.34" T	Kabupaten Probolinggo, Provinsi Jawa Timur
Kropak, Kantor Kepala Desa		Kantor Kepala Desa	07°49'18.64" S 113°11'51.91" T	Kabupaten Probolinggo, Provinsi Jawa Timur
Lambangkuning, Kantor Kepala Desa		Kantor Kepala Desa	07°51'10.98" S 113°03'28.03" T	Kabupaten Probolinggo, Provinsi Jawa Timur
Leces, Kantor Kepala Desa		Kantor Kepala Desa	07°50'29.05" S 113°13'14.94" T	Kabupaten Probolinggo, Provinsi Jawa Timur
Ledokombo, Kantor Kepala Desa		Kantor Kepala Desa	07°57'56.78" S 113°01'21.93" T	Kabupaten Probolinggo, Provinsi Jawa Timur
Legundi, Kantor Kepala Desa		Kantor Kepala Desa	07°52'01.75" S 113°10'21.57" T	Kabupaten Probolinggo, Provinsi Jawa Timur
Lumbang, Kantor Kepala Desa		Kantor Kepala Desa	07°49'41.24" S 113°03'45.44" T	Kabupaten Probolinggo, Provinsi Jawa Timur
Mentor, Kantor Kepala Desa		Kantor Kepala Desa	07°45'48.22" S 113°09'16.21" T	Kabupaten Probolinggo, Provinsi Jawa Timur
Menyono, Kantor Kepala Desa		Kantor Kepala Desa	07°51'48.75" S 113°06'52.98" T	Kabupaten Probolinggo, Provinsi Jawa Timur
Ngepoh, Kantor Kepala Desa		Kantor Kepala Desa	07°48'25.67" S 113°14'38.59" T	Kabupaten Probolinggo, Provinsi Jawa Timur
Pabean, Kantor Kepala Desa		Kantor Kepala Desa	07°45'38.27" S 113°14'18.06" T	Kabupaten Probolinggo, Provinsi Jawa Timur
Pamatan, Kantor Kepala Desa		Kantor Kepala Desa	07°47'32.19" S 113°03'18.71" T	Kabupaten Probolinggo, Provinsi Jawa Timur
Patalan, Kantor Kepala Desa		Kantor Kepala Desa	07°49'58.78" S 113°08'52.96" T	Kabupaten Probolinggo, Provinsi Jawa Timur
Patokan, Kantor Kepala Desa		Kantor Kepala Desa	07°51'19.56" S 113°10'55.34" T	Kabupaten Probolinggo, Provinsi Jawa Timur
Pesisir, Kantor Kepala Desa		Kantor Kepala Desa	07°45'13.50" S 113°09'57.38" T	Kabupaten Probolinggo, Provinsi Jawa Timur
Pohsangit Ngisor, Kantor Kepala Desa		Kantor Kepala Desa	07°48'51.23" S 113°09'49.08" T	Kabupaten Probolinggo, Provinsi Jawa Timur

Nama Rupabumi	Nama Lain	Unsur Rupabumi	Koordinat	Keterangan Wilayah
Pohsangit Tengah, Kantor Kepala Desa		Kantor Kepala Desa	07°49'21.79" S 113°10'37.40" T	Kabupaten Probolinggo, Provinsi Jawa Timur
Remba'an, Kantor Kepala Desa		Kantor Kepala Desa	07°57'03.15" S 113°08'55.17" T	Kabupaten Probolinggo, Provinsi Jawa Timur
Sumber, Kantor Kepala Desa		Kantor Kepala Desa	07°56'20.14" S 113°06'59.79" T	Kabupaten Probolinggo, Provinsi Jawa Timur
Sumberagung, Kantor Kepala Desa		Kantor Kepala Desa	07°48'49.91" S 113°15'03.62" T	Kabupaten Probolinggo, Provinsi Jawa Timur
Sumberbendo, Kantor Kepala Desa		Kantor Kepala Desa	07°46'04.93" S 113°08'27.73" T	Kabupaten Probolinggo, Provinsi Jawa Timur
Sumberkare, Kantor Kepala Desa		Kantor Kepala Desa	07°48'10.32" S 113°08'50.38" T	Kabupaten Probolinggo, Provinsi Jawa Timur
Sumberkedawung, Kantor Kepala Desa		Kantor Kepala Desa	07°50'40.56" S 113°13'45.46" T	Kabupaten Probolinggo, Provinsi Jawa Timur
Sumberkramat, Kantor Kepala Desa		Kantor Kepala Desa	07°47'03.09" S 113°05'42.11" T	Kabupaten Probolinggo, Provinsi Jawa Timur
Tamansari, Kantor Kepala Desa		Kantor Kepala Desa	07°46'26.97" S 113°15'12.22" T	Kabupaten Probolinggo, Provinsi Jawa Timur
Tambakrejo, Kantor Kepala Desa		Kantor Kepala Desa	07°42'49.83" S 113°05'15.05" T	Kabupaten Probolinggo, Provinsi Jawa Timur
Tandonsentul, Kantor Kepala Desa		Kantor Kepala Desa	07°49'16.06" S 113°04'11.40" T	Kabupaten Probolinggo, Provinsi Jawa Timur
Tanjungrejo, Kantor Kepala Desa		Kantor Kepala Desa	07°43'31.49" S 113°04'41.70" T	Kabupaten Probolinggo, Provinsi Jawa Timur
Tegalrejo, Kantor Kepala Desa		Kantor Kepala Desa	07°46'56.24" S 113°14'16.34" T	Kabupaten Probolinggo, Provinsi Jawa Timur
Tegalsiwalan, Kantor Kepala Desa		Kantor Kepala Desa	07°50'38.01" S 113°14'58.92" T	Kabupaten Probolinggo, Provinsi Jawa Timur
Tempuran, Kantor Kepala Desa		Kantor Kepala Desa	07°50'34.02" S 113°10'35.86" T	Kabupaten Probolinggo, Provinsi Jawa Timur
Tongas Wetan, Kantor Kepala Desa		Kantor Kepala Desa	07°43'55.76" S 113°06'17.56" T	Kabupaten Probolinggo, Provinsi Jawa Timur
Tunggak Cerme, Kantor Kepala Desa		Kantor Kepala Desa	07°49'59.44" S 113°10'20.19" T	Kabupaten Probolinggo, Provinsi Jawa Timur
Warujinggo, Kantor Kepala Desa		Kantor Kepala Desa	07°48'54.47" S 113°13'57.46" T	Kabupaten Probolinggo, Provinsi Jawa Timur
Wonogoro, Kantor Kepala Desa		Kantor Kepala Desa	07°50'23.52" S 113°04'18.71" T	Kabupaten Probolinggo, Provinsi Jawa Timur
Wringinanom, Kantor Kepala Desa		Kantor Kepala Desa	07°52'31.15" S 113°05'39.60" T	Kabupaten Probolinggo, Provinsi Jawa Timur

#### 1.10.21. Kabupaten Sampang

Nama Rupabumi	Nama Lain	Unsur Rupabumi	Koordinat	Keterangan Wilayah
Pangarengan, Kantor Kepala Desa		Kantor Kepala Desa	07°11'28.54" S 113°09'51.75" T	Kabupaten Sampang, Provinsi Jawa Timur

#### 1.10.22. Kabupaten Sidoarjo

Nama Rupabumi	Nama Lain	Unsur Rupabumi	Koordinat	Keterangan Wilayah
Blukia, Jembatan		Jembatan	07°27'25.57" S 112°44'04.80" T	Kabupaten Sidoarjo, Provinsi Jawa Timur
Brigjen Katamso 1, Jembatan		Jembatan	07°21'03.92" S 112°45'20.40" T	Kabupaten Sidoarjo, Provinsi Jawa Timur

Nama Rupabumi	Nama Lain	Unsur Rupabumi	Koordinat	Keterangan Wilayah
Bungurasih Dalam, Jembatan		Jembatan	07°21'01.31" S 112°42'56.51" T	Kabupaten Sidoarjo, Provinsi Jawa Timur
Bungurasih Tengah, Jembatan		Jembatan	07°21'11.64" S 112°43'21.16" T	Kabupaten Sidoarjo, Provinsi Jawa Timur
Bungurasih Timur, Jembatan		Jembatan	07°21'14.56" S 112°43'27.93" T	Kabupaten Sidoarjo, Provinsi Jawa Timur
Cemengbakalan, Jembatan		Jembatan	07°26'05.77" S 112°40'32.08" T	Kabupaten Sidoarjo, Provinsi Jawa Timur
dr Wahidin, Jembatan		Jembatan	07°27'39.88" S 112°43'21.99" T	Kabupaten Sidoarjo, Provinsi Jawa Timur
Joyoboyo, Jembatan		Jembatan	07°21'13.95" S 112°43'16.50" T	Kabupaten Sidoarjo, Provinsi Jawa Timur
Lebo, Jembatan		Jembatan	07°27'21.79" S 112°40'21.91" T	Kabupaten Sidoarjo, Provinsi Jawa Timur
Medaeng 1, Jembatan		Jembatan	07°21'04.33" S 112°42'36.69" T	Kabupaten Sidoarjo, Provinsi Jawa Timur
Siswondo Parman 3, Jembatan		Jembatan	07°21'29.11" S 112°43'39.19" T	Kabupaten Sidoarjo, Provinsi Jawa Timur
Taman, Kantor Camat		Kantor Camat	07°20'42.86" S 112°41'51.29" T	Kabupaten Sidoarjo, Provinsi Jawa Timur
Balongsari, Kantor Kepala Desa		Kantor Kepala Desa	07°33'04.57" S 112°44'40.74" T	Kabupaten Sidoarjo, Provinsi Jawa Timur
Bangah, Kantor Kepala Desa		Kantor Kepala Desa	07°22'13.80" S 112°43'09.68" T	Kabupaten Sidoarjo, Provinsi Jawa Timur
Banjarasri, Kantor Kepala Desa		Kantor Kepala Desa	07°30'16.19" S 112°44'46.56" T	Kabupaten Sidoarjo, Provinsi Jawa Timur
Banjarpanji, Kantor Kepala Desa		Kantor Kepala Desa	07°30'19.43" S 112°45'03.54" T	Kabupaten Sidoarjo, Provinsi Jawa Timur
Besuki, Kantor Kepala Desa		Kantor Kepala Desa	07°32'54.92" S 112°43'18.78" T	Kabupaten Sidoarjo, Provinsi Jawa Timur
Bohar, Kantor Kepala Desa		Kantor Kepala Desa	07°22'43.42" S 112°42'28.67" T	Kabupaten Sidoarjo, Provinsi Jawa Timur
Candi, Kantor Kepala Desa		Kantor Kepala Desa	07°28'42.20" S 112°42'49.11" T	Kabupaten Sidoarjo, Provinsi Jawa Timur
Damarsi, Kantor Kepala Desa		Kantor Kepala Desa	07°25'03.06" S 112°45'27.74" T	Kabupaten Sidoarjo, Provinsi Jawa Timur
Dukuhtengah, Kantor Kepala Desa		Kantor Kepala Desa	07°24'56.64" S 112°45'09.75" T	Kabupaten Sidoarjo, Provinsi Jawa Timur
Gelam, Kantor Kepala Desa		Kantor Kepala Desa	07°29'15.18" S 112°42'44.97" T	Kabupaten Sidoarjo, Provinsi Jawa Timur
Gemurung, Kantor Kepala Desa		Kantor Kepala Desa	07°23'56.01" S 112°44'55.77" T	Kabupaten Sidoarjo, Provinsi Jawa Timur
Gilang, Kantor Kepala Desa		Kantor Kepala Desa	07°21'49.71" S 112°40'02.41" T	Kabupaten Sidoarjo, Provinsi Jawa Timur
Gisikcemandi, Kantor Kepala Desa		Kantor Kepala Desa	07°23'22.91" S 112°48'18.34" T	Kabupaten Sidoarjo, Provinsi Jawa Timur
Jemundo, Kantor Kepala Desa		Kantor Kepala Desa	07°22'08.68" S 112°40'52.61" T	Kabupaten Sidoarjo, Provinsi Jawa Timur
Keboananom, Kantor Kepala Desa		Kantor Kepala Desa	07°23'38.58" S 112°42'51.34" T	Kabupaten Sidoarjo, Provinsi Jawa Timur
Keboguyang, Kantor Kepala Desa		Kantor Kepala Desa	07°32'37.88" S 112°43'55.65" T	Kabupaten Sidoarjo, Provinsi Jawa Timur
Kedungbanteng, Kantor Kepala Desa		Kantor Kepala Desa	07°30'32.79" S 112°44'22.97" T	Kabupaten Sidoarjo, Provinsi Jawa Timur
Kedungpeluk, Kantor Kepala Desa		Kantor Kepala Desa	07°28'59.05" S 112°45'07.43" T	Kabupaten Sidoarjo, Provinsi Jawa Timur

Nama Rupabumi	Nama Lain	Unsur Rupabumi	Koordinat	Keterangan Wilayah
Ketajen, Kantor Kepala Desa		Kantor Kepala Desa	07°23'11.94" S 112°44'08.30" T	Kabupaten Sidoarjo, Provinsi Jawa Timur
Kletek, Kantor Kepala Desa		Kantor Kepala Desa	07°21'37.18" S 112°40'51.86" T	Kabupaten Sidoarjo, Provinsi Jawa Timur
Klurak, Kantor Kepala Desa		Kantor Kepala Desa	07°28'46.94" S 112°43'34.36" T	Kabupaten Sidoarjo, Provinsi Jawa Timur
Kragan, Kantor Kepala Desa		Kantor Kepala Desa	07°24'35.48" S 112°44'39.98" T	Kabupaten Sidoarjo, Provinsi Jawa Timur
Kureksari, Kantor Kepala Desa		Kantor Kepala Desa	07°21'31.83" S 112°44'08.35" T	Kabupaten Sidoarjo, Provinsi Jawa Timur
Kwangsan, Kantor Kepala Desa		Kantor Kepala Desa	07°23'49.54" S 112°45'46.73" T	Kabupaten Sidoarjo, Provinsi Jawa Timur
Larangan, Kantor Kepala Desa		Kantor Kepala Desa	07°28'13.76" S 112°42'55.43" T	Kabupaten Sidoarjo, Provinsi Jawa Timur
Medaeng, Kantor Kepala Desa		Kantor Kepala Desa	07°21'16.85" S 112°42'39.47" T	Kabupaten Sidoarjo, Provinsi Jawa Timur
Ngaban, Kantor Kepala Desa		Kantor Kepala Desa	07°30'03.20" S 112°42'35.64" T	Kabupaten Sidoarjo, Provinsi Jawa Timur
Pabean, Kantor Kepala Desa		Kantor Kepala Desa	07°22'07.06" S 112°45'44.80" T	Kabupaten Sidoarjo, Provinsi Jawa Timur
Penatarsewu, Kantor Kepala Desa		Kantor Kepala Desa	07°30'59.78" S 112°44'46.42" T	Kabupaten Sidoarjo, Provinsi Jawa Timur
Permisan, Kantor Kepala Desa		Kantor Kepala Desa	07°32'30.65" S 112°44'42.57" T	Kabupaten Sidoarjo, Provinsi Jawa Timur
Plumbon, Kantor Kepala Desa		Kantor Kepala Desa	07°32'07.69" S 112°44'21.05" T	Kabupaten Sidoarjo, Provinsi Jawa Timur
Prasung, Kantor Kepala Desa		Kantor Kepala Desa	07°25'36.98" S 112°44'38.60" T	Kabupaten Sidoarjo, Provinsi Jawa Timur
Pulungan, Kantor Kepala Desa		Kantor Kepala Desa	07°23'38.54" S 112°46'01.42" T	Kabupaten Sidoarjo, Provinsi Jawa Timur
Putat, Kantor Kepala Desa		Kantor Kepala Desa	07°30'22.09" S 112°44'00.69" T	Kabupaten Sidoarjo, Provinsi Jawa Timur
Rangkahkidul, Kantor Kepala Desa		Kantor Kepala Desa	07°27'42.31" S 112°44'04.31" T	Kabupaten Sidoarjo, Provinsi Jawa Timur
Sadang, Kantor Kepala Desa		Kantor Kepala Desa	07°22'36.57" S 112°40'43.63" T	Kabupaten Sidoarjo, Provinsi Jawa Timur
Sambibulu, Kantor Kepala Desa		Kantor Kepala Desa	07°22'06.68" S 112°39'59.77" T	Kabupaten Sidoarjo, Provinsi Jawa Timur
Sawohan, Kantor Kepala Desa		Kantor Kepala Desa	07°25'33.12" S 112°46'06.82" T	Kabupaten Sidoarjo, Provinsi Jawa Timur
Sedatiagung, Kantor Kepala Desa		Kantor Kepala Desa	07°22'48.50" S 112°45'35.48" T	Kabupaten Sidoarjo, Provinsi Jawa Timur
Sedatigede, Kantor Kepala Desa		Kantor Kepala Desa	07°22'34.64" S 112°45'42.34" T	Kabupaten Sidoarjo, Provinsi Jawa Timur
Segorotambak, Kantor Kepala Desa		Kantor Kepala Desa	07°22'03.09" S 112°48'25.10" T	Kabupaten Sidoarjo, Provinsi Jawa Timur
Sidokerto, Kantor Kepala Desa		Kantor Kepala Desa	07°25'48.50" S 112°42'54.67" T	Kabupaten Sidoarjo, Provinsi Jawa Timur
Sidomulyo, Kantor Kepala Desa		Kantor Kepala Desa	07°25'38.08" S 112°44'02.66" T	Kabupaten Sidoarjo, Provinsi Jawa Timur
Siwalanpanji, Kantor Kepala Desa		Kantor Kepala Desa	07°25'56.51" S 112°43'51.53" T	Kabupaten Sidoarjo, Provinsi Jawa Timur
Sukorejo, Kantor Kepala Desa		Kantor Kepala Desa	07°25'23.87" S 112°42'58.74" T	Kabupaten Sidoarjo, Provinsi Jawa Timur
Tambakcemandi, Kantor Kepala Desa		Kantor Kepala Desa	07°23'48.50" S 112°48'28.85" T	Kabupaten Sidoarjo, Provinsi Jawa Timur



Nama Rupabumi	Nama Lain	Unsur Rupabumi	Koordinat	Keterangan Wilayah
Tambakkalisogo, Kantor Kepala Desa		Kantor Kepala Desa	07°32'41.24" S 112°45'22.19" T	Kabupaten Sidoarjo, Provinsi Jawa Timur
Tambaksumur, Kantor Kepala Desa		Kantor Kepala Desa	07°21'02.67" S 112°46'32.56" T	Kabupaten Sidoarjo, Provinsi Jawa Timur
Tanjungsari, Kantor Kepala Desa		Kantor Kepala Desa	07°21'56.68" S 112°38'46.63" T	Kabupaten Sidoarjo, Provinsi Jawa Timur
Tebel, Kantor Kepala Desa		Kantor Kepala Desa	07°24'20.83" S 112°43'32.82" T	Kabupaten Sidoarjo, Provinsi Jawa Timur
Trompoasri, Kantor Kepala Desa		Kantor Kepala Desa	07°33'46.27" S 112°43'27.47" T	Kabupaten Sidoarjo, Provinsi Jawa Timur
Tropodo, Kantor Kepala Desa		Kantor Kepala Desa	07°21'42.78" S 112°45'28.03" T	Kabupaten Sidoarjo, Provinsi Jawa Timur
Waru, Kantor Kepala Desa		Kantor Kepala Desa	07°21'41.29" S 112°43'29.75" T	Kabupaten Sidoarjo, Provinsi Jawa Timur
Wedoro, Kantor Kepala Desa		Kantor Kepala Desa	07°21'04.24" S 112°45'01.13" T	Kabupaten Sidoarjo, Provinsi Jawa Timur
Bulusidokare, Kantor Lurah		Kantor Lurah	07°27'35.94" S 112°43'29.79" T	Kabupaten Sidoarjo, Provinsi Jawa Timur
Geluran, Kantor Lurah		Kantor Lurah	07°21'37.83" S 112°41'43.15" T	Kabupaten Sidoarjo, Provinsi Jawa Timur
Sidokumpul, Kantor Lurah		Kantor Lurah	07°27'10.32" S 112°42'54.58" T	Kabupaten Sidoarjo, Provinsi Jawa Timur

#### 1.10.23. Kabupaten Sumenep

Nama Rupabumi	Nama Lain	Unsur Rupabumi	Koordinat	Keterangan Wilayah
Banuaju Timur, Kantor Kepala Desa		Kantor Kepala Desa	06°58'31.29" S 114°01'24.95" T	Kabupaten Sumenep, Provinsi Jawa Timur
Brakas, Kantor Kepala Desa		Kantor Kepala Desa	07°09'01.65" S 114°36'46.83" T	Kabupaten Sumenep, Provinsi Jawa Timur
Cabbiya, Kantor Kepala Desa		Kantor Kepala Desa	07°05'13.12" S 113°58'54.53" T	Kabupaten Sumenep, Provinsi Jawa Timur
Candi, Kantor Kepala Desa		Kantor Kepala Desa	06°57'37.35" S 114°02'02.81" T	Kabupaten Sumenep, Provinsi Jawa Timur
Essang, Kantor Kepala Desa		Kantor Kepala Desa	07°05'27.27" S 113°59'46.29" T	Kabupaten Sumenep, Provinsi Jawa Timur
Gapura Barat, Kantor Kepala Desa		Kantor Kepala Desa	06°59'53.40" S 113°57'38.40" T	Kabupaten Sumenep, Provinsi Jawa Timur
Gapurana, Kantor Kepala Desa		Kantor Kepala Desa	07°04'27.74" S 113°59'25.14" T	Kabupaten Sumenep, Provinsi Jawa Timur
Grujugan, Kantor Kepala Desa		Kantor Kepala Desa	07°00'19.29" S 114°01'18.09" T	Kabupaten Sumenep, Provinsi Jawa Timur
Jambuir, Kantor Kepala Desa		Kantor Kepala Desa	07°08'35.87" S 114°18'55.78" T	Kabupaten Sumenep, Provinsi Jawa Timur
Juruan Laok, Kantor Kepala Desa		Kantor Kepala Desa	06°54'57.06" S 113°58'58.73" T	Kabupaten Sumenep, Provinsi Jawa Timur
Kolpo, Kantor Kepala Desa		Kantor Kepala Desa	06°56'08.13" S 113°58'45.59" T	Kabupaten Sumenep, Provinsi Jawa Timur
Legung Barat, Kantor Kepala Desa		Kantor Kepala Desa	06°54'36.22" S 114°01'45.29" T	Kabupaten Sumenep, Provinsi Jawa Timur
Lombang, Kantor Kepala Desa		Kantor Kepala Desa	06°55'47.42" S 114°03'32.49" T	Kabupaten Sumenep, Provinsi Jawa Timur
Palasa, Kantor Kepala Desa		Kantor Kepala Desa	07°04'22.45" S 114°02'06.13" T	Kabupaten Sumenep, Provinsi Jawa Timur
Poteran, Kantor Kepala Desa		Kantor Kepala Desa	07°09'07.62" S 114°35'51.18" T	Kabupaten Sumenep, Provinsi Jawa Timur



#### 1.10.24. Kabupaten Trenggalek

Nama Rupabumi	Nama Lain	Unsur Rupabumi	Koordinat	Keterangan Wilayah
Banaran, Kantor Kepala Desa		Kantor Kepala Desa	08°02'29.35" S 111°40'11.26" T	Kabupaten Trenggalek, Provinsi Jawa Timur
Gondang, Kantor Kepala Desa		Kantor Kepala Desa	08°02'35.91" S 111°39'14.29" T	Kabupaten Trenggalek, Provinsi Jawa Timur
Karangan, Kantor Kepala Desa		Kantor Kepala Desa	08°05'05.13" S 111°39'45.00" T	Kabupaten Trenggalek, Provinsi Jawa Timur
Karangrejo, Kantor Kepala Desa		Kantor Kepala Desa	08°11'43.07" S 111°39'36.18" T	Kabupaten Trenggalek, Provinsi Jawa Timur
Kerjo, Kantor Kepala Desa		Kantor Kepala Desa	08°03'39.50" S 111°39'51.24" T	Kabupaten Trenggalek, Provinsi Jawa Timur
Nglongsor, Kantor Kepala Desa		Kantor Kepala Desa	08°02'47.00" S 111°39'46.07" T	Kabupaten Trenggalek, Provinsi Jawa Timur
Prambon, Kantor Kepala Desa		Kantor Kepala Desa	08°01'22.15" S 111°40'06.92" T	Kabupaten Trenggalek, Provinsi Jawa Timur
Timahan, Kantor Kepala Desa		Kantor Kepala Desa	08°08'58.42" S 111°39'15.27" T	Kabupaten Trenggalek, Provinsi Jawa Timur

#### 1.10.25. Kabupaten Tuban

Nama Rupabumi	Nama Lain	Unsur Rupabumi	Koordinat	Keterangan Wilayah
Bader, Kantor Kepala Desa		Kantor Kepala Desa	06°52'06.25" S 111°39'21.34" T	Kabupaten Tuban, Provinsi Jawa Timur
Besowo, Kantor Kepala Desa		Kantor Kepala Desa	06°51'06.81" S 111°39'20.94" T	Kabupaten Tuban, Provinsi Jawa Timur
Campurejo, Kantor Kepala Desa		Kantor Kepala Desa	07°03'58.05" S 112°02'40.07" T	Kabupaten Tuban, Provinsi Jawa Timur
Dahor, Kantor Kepala Desa		Kantor Kepala Desa	07°01'15.22" S 112°01'26.63" T	Kabupaten Tuban, Provinsi Jawa Timur
Dermawuharjo, Kantor Kepala Desa		Kantor Kepala Desa	07°00'26.25" S 112°01'54.39" T	Kabupaten Tuban, Provinsi Jawa Timur
Kembangbilo, Kantor Kepala Desa		Kantor Kepala Desa	06°54'04.70" S 112°01'45.62" T	Kabupaten Tuban, Provinsi Jawa Timur
Menyunyur, Kantor Kepala Desa		Kantor Kepala Desa	07°01'14.49" S 112°02'07.34" T	Kabupaten Tuban, Provinsi Jawa Timur
Punggulrejo, Kantor Kepala Desa		Kantor Kepala Desa	07°03'01.74" S 112°01'43.73" T	Kabupaten Tuban, Provinsi Jawa Timur
Sadang, Kantor Kepala Desa		Kantor Kepala Desa	06°52'50.43" S 111°39'35.57" T	Kabupaten Tuban, Provinsi Jawa Timur
Sidohasri, Kantor Kepala Desa		Kantor Kepala Desa	06°54'44.72" S 111°39'39.18" T	Kabupaten Tuban, Provinsi Jawa Timur
Sokogrenjeng, Kantor Kepala Desa		Kantor Kepala Desa	06°55'21.52" S 111°40'01.73" T	Kabupaten Tuban, Provinsi Jawa Timur
Sugihwaras, Kantor Kepala Desa		Kantor Kepala Desa	06°51'45.90" S 112°01'27.46" T	Kabupaten Tuban, Provinsi Jawa Timur
Tlogoagung, Kantor Kepala Desa		Kantor Kepala Desa	06°46'40.79" S 111°40'07.23" T	Kabupaten Tuban, Provinsi Jawa Timur



## **11. KALIMANTAN BARAT**

---



1.11.1. Kabupaten Kayong Utara				
Nama Rupabumi	Nama Lain	Unsur Rupabumi	Koordinat	Keterangan Wilayah
Sukadana, Pelabuhan		Dermaga Laut	01°15'32.06" S 109°57'00.28" T	Kabupaten Kayong Utara, Provinsi Kalimantan Barat
01 Tanjung Satai, SD Negeri		Pendidikan Dasar	01°12'47.86" S 109°40'54.55" T	Kabupaten Kayong Utara, Provinsi Kalimantan Barat
1.11.2. Kabupaten Melawi				
Nama Rupabumi	Nama Lain	Unsur Rupabumi	Koordinat	Keterangan Wilayah
Melawi, Kantor Bupati		Kantor Bupati	00°22'37.79" S 111°45'51.62" T	Kabupaten Melawi, Provinsi Kalimantan Barat
1.11.3. Kabupaten Sintang				
Nama Rupabumi	Nama Lain	Unsur Rupabumi	Koordinat	Keterangan Wilayah
Lepung Iring, Air Terjun		Air Terjun	00°02'04.43" U 111°50'05.66" T	Kabupaten Sintang, Provinsi Kalimantan Barat
Sungai Durian Sintang, Dermaga	Dermaga Masuka; Pelabuhan Sintang	Dermaga Sungai dan Danau	00°04'55.32" U 111°29'03.16" T	Kabupaten Sintang, Provinsi Kalimantan Barat
Kabupaten Sintang, Kantor PMI	Markas Cabang PMI Kabupaten Sintang	Fasilitas Kesehatan Lainnya	00°04'13.19" U 111°29'43.44" T	Kabupaten Sintang, Provinsi Kalimantan Barat
Maria Ratu Semesta Alam, Gereja Katolik Paroki		Gereja	00°04'27.16" U 111°28'52.14" T	Kabupaten Sintang, Provinsi Kalimantan Barat
Petra, Gereja GKE		Gereja	00°04'19.07" U 111°29'49.41" T	Kabupaten Sintang, Provinsi Kalimantan Barat
Al Mukarramah, Istana	Keraton Kerajaan Sintang; Keraton Kesultanan Sintang; Istana Al Mukarramah Kesultanan Sintang	Istana	00°04'55.62" U 111°29'24.60" T	Kabupaten Sintang, Provinsi Kalimantan Barat
Jemelak Hulu, Jembatan		Jembatan	00°03'38.05" U 111°37'33.15" T	Kabupaten Sintang, Provinsi Kalimantan Barat
Cabang Sintang, Bank Kalbar	BPD Kalbar Cabang Sintang	Kantor Bank	00°04'18.17" U 111°29'45.90" T	Kabupaten Sintang, Provinsi Kalimantan Barat
Anggah Jaya, Kantor Kepala Desa		Kantor Kepala Desa	00°03'32.52" U 111°25'25.32" T	Kabupaten Sintang, Provinsi Kalimantan Barat
Balai Agung, Kantor Kepala Desa		Kantor Kepala Desa	00°00'40.00" U 111°26'57.88" T	Kabupaten Sintang, Provinsi Kalimantan Barat
Bancoh, Kantor Kepala Desa		Kantor Kepala Desa	00°06'50.08" S 111°31'56.11" T	Kabupaten Sintang, Provinsi Kalimantan Barat
Baning Kota, Kantor Kepala Desa		Kantor Kepala Desa	00°03'37.62" U 111°30'04.34" T	Kabupaten Sintang, Provinsi Kalimantan Barat
Bedayan, Kantor Kepala Desa		Kantor Kepala Desa	00°07'14.17" S 111°09'14.20" T	Kabupaten Sintang, Provinsi Kalimantan Barat
Bonet Engkabang, Kantor Kepala Desa		Kantor Kepala Desa	00°11'44.85" S 111°32'20.75" T	Kabupaten Sintang, Provinsi Kalimantan Barat
Bonet Lama, Kantor Kepala Desa		Kantor Kepala Desa	00°12'32.51" S 111°31'01.44" T	Kabupaten Sintang, Provinsi Kalimantan Barat
Bukit Tinggi, Kantor Kepala Desa		Kantor Kepala Desa	00°14'38.13" S 112°42'28.03" T	Kabupaten Sintang, Provinsi Kalimantan Barat
Empaka Kabiau Raya, Kantor Kepala Desa		Kantor Kepala Desa	00°08'02.65" U 111°35'44.99" T	Kabupaten Sintang, Provinsi Kalimantan Barat

<b>Nama Rupabumi</b>	<b>Nama Lain</b>	<b>Unsur Rupabumi</b>	<b>Koordinat</b>	<b>Keterangan Wilayah</b>
Empura, Kantor Kepala Desa		Kantor Kepala Desa	00°44'28.59" U 111°15'10.44" T	Kabupaten Sintang, Provinsi Kalimantan Barat
Gurung Kempadik, Kantor Kepala Desa		Kantor Kepala Desa	00°04'22.02" S 111°32'07.47" T	Kabupaten Sintang, Provinsi Kalimantan Barat
Jerora Satu, Kantor Kepala Desa		Kantor Kepala Desa	00°05'02.90" U 111°33'17.07" T	Kabupaten Sintang, Provinsi Kalimantan Barat
Kajang Baru, Kantor Kepala Desa		Kantor Kepala Desa	00°05'28.42" S 111°28'42.89" T	Kabupaten Sintang, Provinsi Kalimantan Barat
Karya Jaya Bhakti, Kantor Kepala Desa		Kantor Kepala Desa	00°12'35.07" U 111°37'25.60" T	Kabupaten Sintang, Provinsi Kalimantan Barat
Karya Jaya, Kantor Kepala Desa		Kantor Kepala Desa	00°15'49.04" S 112°40'44.67" T	Kabupaten Sintang, Provinsi Kalimantan Barat
Kebong, Kantor Kepala Desa		Kantor Kepala Desa	00°03'32.81" U 111°38'56.83" T	Kabupaten Sintang, Provinsi Kalimantan Barat
Kunyai, Kantor Kepala Desa		Kantor Kepala Desa	00°02'24.91" S 111°25'05.18" T	Kabupaten Sintang, Provinsi Kalimantan Barat
Lalang Baru, Kantor Kepala Desa		Kantor Kepala Desa	00°01'38.62" U 111°30'43.44" T	Kabupaten Sintang, Provinsi Kalimantan Barat
Laman Raya, Kantor Kepala Desa		Kantor Kepala Desa	00°08'00.03" S 111°31'04.37" T	Kabupaten Sintang, Provinsi Kalimantan Barat
Landau Bara, Kantor Kepala Desa		Kantor Kepala Desa	00°08'33.00" S 112°05'15.00" T	Kabupaten Sintang, Provinsi Kalimantan Barat
Landau Kodam, Kantor Kepala Desa		Kantor Kepala Desa	00°05'05.40" U 111°53'51.91" T	Kabupaten Sintang, Provinsi Kalimantan Barat
Lebak Ubah, Kantor Kepala Desa		Kantor Kepala Desa	00°14'53.97" S 111°26'35.78" T	Kabupaten Sintang, Provinsi Kalimantan Barat
Lengkenat, Kantor Kepala Desa		Kantor Kepala Desa	00°00'37.85" U 111°12'56.24" T	Kabupaten Sintang, Provinsi Kalimantan Barat
Lunjan Tingang, Kantor Kepala Desa		Kantor Kepala Desa	00°14'22.08" S 112°42'23.66" T	Kabupaten Sintang, Provinsi Kalimantan Barat
Mail Jampong, Kantor Kepala Desa		Kantor Kepala Desa	00°02'30.71" U 111°35'27.55" T	Kabupaten Sintang, Provinsi Kalimantan Barat
Mait Hilir, Kantor Kepala Desa		Kantor Kepala Desa	00°03'41.03" S 111°16'23.38" T	Kabupaten Sintang, Provinsi Kalimantan Barat
Manter, Kantor Kepala Desa		Kantor Kepala Desa	00°04'48.10" S 111°29'01.20" T	Kabupaten Sintang, Provinsi Kalimantan Barat
Mapan Jaya, Kantor Kepala Desa		Kantor Kepala Desa	00°09'52.45" S 112°03'26.41" T	Kabupaten Sintang, Provinsi Kalimantan Barat
Melayang Sari, Kantor Kepala Desa		Kantor Kepala Desa	00°17'12.63" S 111°25'55.45" T	Kabupaten Sintang, Provinsi Kalimantan Barat
Mensiku, Kantor Kepala Desa		Kantor Kepala Desa	00°12'08.73" U 111°30'03.66" T	Kabupaten Sintang, Provinsi Kalimantan Barat
Merahau Permai, Kantor Kepala Desa		Kantor Kepala Desa	00°06'28.14" S 112°00'48.50" T	Kabupaten Sintang, Provinsi Kalimantan Barat
Merarai Dua, Kantor Kepala Desa		Kantor Kepala Desa	00°08'39.10" S 111°26'59.02" T	Kabupaten Sintang, Provinsi Kalimantan Barat
Merarai Satu, Kantor Kepala Desa		Kantor Kepala Desa	00°06'52.76" S 111°27'17.68" T	Kabupaten Sintang, Provinsi Kalimantan Barat
Merti Guna, Kantor Kepala Desa		Kantor Kepala Desa	00°02'10.80" U 111°28'47.83" T	Kabupaten Sintang, Provinsi Kalimantan Barat
Mungguk Bantok, Kantor Kepala Desa		Kantor Kepala Desa	00°00'28.86" S 111°35'01.35" T	Kabupaten Sintang, Provinsi Kalimantan Barat
Mungguk Lawang, Kantor Kepala Desa		Kantor Kepala Desa	00°39'39.21" U 111°41'11.76" T	Kabupaten Sintang, Provinsi Kalimantan Barat
Nanga Bihe, Kantor Kepala Desa		Kantor Kepala Desa	00°23'01.89" S 112°30'04.38" T	Kabupaten Sintang, Provinsi Kalimantan Barat

Nama Rupabumi	Nama Lain	Unsur Rupabumi	Koordinat	Keterangan Wilayah
Nanga Kemangai, Kantor Kepala Desa		Kantor Kepala Desa	00°14'45.14" S 112°42'45.18" T	Kabupaten Sintang, Provinsi Kalimantan Barat
Nanga Lebang, Kantor Kepala Desa		Kantor Kepala Desa	00°12'55.52" U 111°38'29.41" T	Kabupaten Sintang, Provinsi Kalimantan Barat
Nanga Pari, Kantor Kepala Desa		Kantor Kepala Desa	00°24'39.73" S 111°10'31.98" T	Kabupaten Sintang, Provinsi Kalimantan Barat
Nanga Serawai, Kantor Kepala Desa		Kantor Kepala Desa	00°19'50.59" S 112°26'16.03" T	Kabupaten Sintang, Provinsi Kalimantan Barat
Paoh Benua, Kantor Kepala Desa		Kantor Kepala Desa	00°01'00.72" S 111°17'38.56" T	Kabupaten Sintang, Provinsi Kalimantan Barat
Penjernang, Kantor Kepala Desa		Kantor Kepala Desa	00°19'45.53" S 111°25'12.61" T	Kabupaten Sintang, Provinsi Kalimantan Barat
Penyak Lalang, Kantor Kepala Desa		Kantor Kepala Desa	00°03'40.51" S 111°41'46.18" T	Kabupaten Sintang, Provinsi Kalimantan Barat
Radin Jaya, Kantor Kepala Desa		Kantor Kepala Desa	00°46'10.12" U 111°34'20.70" T	Kabupaten Sintang, Provinsi Kalimantan Barat
Ransi Dakan, Kantor Kepala Desa		Kantor Kepala Desa	00°02'22.37" S 111°31'10.96" T	Kabupaten Sintang, Provinsi Kalimantan Barat
Rarai, Kantor Kepala Desa		Kantor Kepala Desa	00°14'35.46" S 111°28'44.51" T	Kabupaten Sintang, Provinsi Kalimantan Barat
Riam Muntik, Kantor Kepala Desa		Kantor Kepala Desa	00°01'30.00" S 112°17'42.00" T	Kabupaten Sintang, Provinsi Kalimantan Barat
Samak, Kantor Kepala Desa		Kantor Kepala Desa	00°03'47.05" U 111°40'05.28" T	Kabupaten Sintang, Provinsi Kalimantan Barat
Sarai, Kantor Kepala Desa		Kantor Kepala Desa	00°18'29.09" S 111°28'48.33" T	Kabupaten Sintang, Provinsi Kalimantan Barat
Senangan Jaya, Kantor Kepala Desa		Kantor Kepala Desa	00°43'04.59" U 111°33'22.66" T	Kabupaten Sintang, Provinsi Kalimantan Barat
Senaning, Kantor Kepala Desa		Kantor Kepala Desa	00°54'16.18" U 111°01'40.31" T	Kabupaten Sintang, Provinsi Kalimantan Barat
Sepan Lebang, Kantor Kepala Desa		Kantor Kepala Desa	00°10'05.93" U 111°49'09.38" T	Kabupaten Sintang, Provinsi Kalimantan Barat
Sepulut, Kantor Kepala Desa		Kantor Kepala Desa	00°00'05.22" U 111°10'51.45" T	Kabupaten Sintang, Provinsi Kalimantan Barat
Sinar Harapan, Kantor Kepala Desa		Kantor Kepala Desa	00°02'07.74" U 111°08'29.16" T	Kabupaten Sintang, Provinsi Kalimantan Barat
Sinar Pekayau, Kantor Kepala Desa		Kantor Kepala Desa	00°19'15.86" S 111°05'01.79" T	Kabupaten Sintang, Provinsi Kalimantan Barat
Sungai Bugau, Kantor Kepala Desa		Kantor Kepala Desa	00°53'20.40" U 111°08'36.22" T	Kabupaten Sintang, Provinsi Kalimantan Barat
Sungai Lais, Kantor Kepala Desa		Kantor Kepala Desa	00°11'06.36" U 111°43'41.84" T	Kabupaten Sintang, Provinsi Kalimantan Barat
Sungai Pisau, Kantor Kepala Desa		Kantor Kepala Desa	00°53'24.05" U 111°02'58.08" T	Kabupaten Sintang, Provinsi Kalimantan Barat
Sungai Risap Mensiku Bersatu, Kantor Kepala Desa		Kantor Kepala Desa	00°14'44.20" U 111°26'22.48" T	Kabupaten Sintang, Provinsi Kalimantan Barat
Sungai Risap, Kantor Kepala Desa		Kantor Kepala Desa	00°14'20.80" U 111°24'02.75" T	Kabupaten Sintang, Provinsi Kalimantan Barat
Tanah Merah, Kantor Kepala Desa		Kantor Kepala Desa	00°13'33.16" S 112°11'17.47" T	Kabupaten Sintang, Provinsi Kalimantan Barat
Tanjung Hulu, Kantor Kepala Desa		Kantor Kepala Desa	00°01'14.05" U 111°12'46.07" T	Kabupaten Sintang, Provinsi Kalimantan Barat
Tanjung Miru, Kantor Kepala Desa		Kantor Kepala Desa	00°01'36.14" U 112°21'02.62" T	Kabupaten Sintang, Provinsi Kalimantan Barat
Tanjung Ria, Kantor Kepala Desa		Kantor Kepala Desa	00°03'35.37" U 111°12'40.34" T	Kabupaten Sintang, Provinsi Kalimantan Barat

<b>Nama Rupabumi</b>	<b>Nama Lain</b>	<b>Unsur Rupabumi</b>	<b>Koordinat</b>	<b>Keterangan Wilayah</b>
Tawang Sari, Kantor Kepala Desa		Kantor Kepala Desa	00°07'26.77" S 111°13'22.99" T	Kabupaten Sintang, Provinsi Kalimantan Barat
Tebing Raya, Kantor Kepala Desa		Kantor Kepala Desa	00°00'25.88" U 111°34'14.25" T	Kabupaten Sintang, Provinsi Kalimantan Barat
Telaga Satu, Kantor Kepala Desa		Kantor Kepala Desa	00°10'34.72" U 111°21'36.67" T	Kabupaten Sintang, Provinsi Kalimantan Barat
Teluk Harapan, Kantor Kepala Desa		Kantor Kepala Desa	00°27'24.00" S 112°26'46.00" T	Kabupaten Sintang, Provinsi Kalimantan Barat
Teluk Kelansam, Kantor Kepala Desa		Kantor Kepala Desa	00°08'17.45" U 111°25'02.34" T	Kabupaten Sintang, Provinsi Kalimantan Barat
Temiang Kapuas, Kantor Kepala Desa		Kantor Kepala Desa	00°05'56.38" U 111°16'33.41" T	Kabupaten Sintang, Provinsi Kalimantan Barat
Tertung, Kantor Kepala Desa		Kantor Kepala Desa	00°01'39.90" U 111°32'41.91" T	Kabupaten Sintang, Provinsi Kalimantan Barat
Terusan, Kantor Kepala Desa		Kantor Kepala Desa	00°02'38.47" U 111°42'41.64" T	Kabupaten Sintang, Provinsi Kalimantan Barat
Ujung Kempas, Kantor Kepala Desa		Kantor Kepala Desa	00°45'29.68" U 111°02'51.05" T	Kabupaten Sintang, Provinsi Kalimantan Barat
Umin Jaya, Kantor Kepala Desa		Kantor Kepala Desa	00°01'52.99" U 111°48'19.84" T	Kabupaten Sintang, Provinsi Kalimantan Barat
Wana Bhakti, Kantor Kepala Desa		Kantor Kepala Desa	00°49'42.44" U 111°29'09.76" T	Kabupaten Sintang, Provinsi Kalimantan Barat
Kabupaten Sintang, Kantor Komisi Pemilihan Umum		Kantor Lembaga Negara	00°03'49.65" U 111°29'51.33" T	Kabupaten Sintang, Provinsi Kalimantan Barat
Kabupaten Sintang, Kantor Pertanahan	Kantor ATR/BPN Kabupaten Sintang	Kantor Menteri/ Kementerian/ LPNK	00°04'27.53" U 111°29'37.85" T	Kabupaten Sintang, Provinsi Kalimantan Barat
Kabupaten Sintang, Kantor Badan Amil Zakat Nasional		Kantor Pemerintah Lainnya	00°03'57.17" U 111°29'45.28" T	Kabupaten Sintang, Provinsi Kalimantan Barat
Kabupaten Sintang, Kantor Badan Kepegawaian dan Pengembangan Sumber Daya Manusia		Kantor Pemerintah Lainnya	00°03'42.54" U 111°29'41.94" T	Kabupaten Sintang, Provinsi Kalimantan Barat
Kabupaten Sintang, Kantor Badan Kesatuan Bangsa dan Politik		Kantor Pemerintah Lainnya	00°04'39.87" U 111°30'14.14" T	Kabupaten Sintang, Provinsi Kalimantan Barat
Kabupaten Sintang, Kantor Badan Narkotika Nasional		Kantor Pemerintah Lainnya	00°04'41.00" U 111°29'36.55" T	Kabupaten Sintang, Provinsi Kalimantan Barat
Kabupaten Sintang, Kantor Badan Penanggulangan Bencana Daerah		Kantor Pemerintah Lainnya	00°03'41.59" U 111°28'45.71" T	Kabupaten Sintang, Provinsi Kalimantan Barat
Kabupaten Sintang, Kantor Badan Pengawas Pemilu		Kantor Pemerintah Lainnya	00°03'56.63" U 111°29'45.83" T	Kabupaten Sintang, Provinsi Kalimantan Barat
Kabupaten Sintang, Kantor Badan Pengelola Keuangan dan Aset Daerah		Kantor Pemerintah Lainnya	00°04'33.46" U 111°30'07.46" T	Kabupaten Sintang, Provinsi Kalimantan Barat
Kabupaten Sintang, Kantor Badan Pengelola Pendapatan Daerah		Kantor Pemerintah Lainnya	00°04'40.33" U 111°29'37.25" T	Kabupaten Sintang, Provinsi Kalimantan Barat
Kabupaten Sintang, Kantor Badan Pengelola Perbatasan Daerah Kabupaten Sintang		Kantor Pemerintah Lainnya	00°04'15.30" U 111°29'37.96" T	Kabupaten Sintang, Provinsi Kalimantan Barat

<b>Nama Rupabumi</b>	<b>Nama Lain</b>	<b>Unsur Rupabumi</b>	<b>Koordinat</b>	<b>Keterangan Wilayah</b>
Kabupaten Sintang, Kantor Badan Perencanaan Pembangunan Daerah		Kantor Pemerintah Lainnya	00°04'37.05" U 111°30'07.39" T	Kabupaten Sintang, Provinsi Kalimantan Barat
Kabupaten Sintang, Kantor Badan Pusat Statistik		Kantor Pemerintah Lainnya	00°03'49.03" U 111°29'52.15" T	Kabupaten Sintang, Provinsi Kalimantan Barat
Kabupaten Sintang, Kantor Dewan Kerajinan Nasional Daerah		Kantor Pemerintah Lainnya	00°04'16.62" U 111°29'46.87" T	Kabupaten Sintang, Provinsi Kalimantan Barat
Kabupaten Sintang, Kantor Dinas Keluarga Berencana, Pemberdayaan Perempuan dan Perlindungan Anak		Kantor Pemerintah Lainnya	00°03'51.02" U 111°29'46.49" T	Kabupaten Sintang, Provinsi Kalimantan Barat
Kabupaten Sintang, Kantor Dinas Kependudukan dan Pencatatan Sipil		Kantor Pemerintah Lainnya	00°03'39.11" U 111°30'03.74" T	Kabupaten Sintang, Provinsi Kalimantan Barat
Kabupaten Sintang, Kantor Dinas Kesehatan		Kantor Pemerintah Lainnya	00°04'52.44" U 111°30'34.99" T	Kabupaten Sintang, Provinsi Kalimantan Barat
Kabupaten Sintang, Kantor Dinas Ketahanan Pangan dan Perikanan		Kantor Pemerintah Lainnya	00°03'49.32" U 111°29'48.66" T	Kabupaten Sintang, Provinsi Kalimantan Barat
Kabupaten Sintang, Kantor Dinas Komunikasi dan Informatika		Kantor Pemerintah Lainnya	00°03'58.16" U 111°29'42.35" T	Kabupaten Sintang, Provinsi Kalimantan Barat
Kabupaten Sintang, Kantor Dinas Lingkungan Hidup		Kantor Pemerintah Lainnya	00°03'48.50" U 111°29'49.01" T	Kabupaten Sintang, Provinsi Kalimantan Barat
Kabupaten Sintang, Kantor Dinas Pekerjaan Umum		Kantor Pemerintah Lainnya	00°04'39.41" U 111°30'10.40" T	Kabupaten Sintang, Provinsi Kalimantan Barat
Kabupaten Sintang, Kantor Dinas Pemberdayaan Masyarakat dan Pemerintahan Desa		Kantor Pemerintah Lainnya	00°03'42.81" U 111°29'33.06" T	Kabupaten Sintang, Provinsi Kalimantan Barat
Kabupaten Sintang, Kantor Dinas Pemuda, Olahraga, dan Pariwisata		Kantor Pemerintah Lainnya	00°04'39.47" U 111°29'48.83" T	Kabupaten Sintang, Provinsi Kalimantan Barat
Kabupaten Sintang, Kantor Dinas Penanaman Modal dan Pelayanan Terpadu Satu Pintu		Kantor Pemerintah Lainnya	00°04'27.28" U 111°29'36.65" T	Kabupaten Sintang, Provinsi Kalimantan Barat
Kabupaten Sintang, Kantor Dinas Penataan Ruang dan Pertanahan		Kantor Pemerintah Lainnya	00°04'34.40" U 111°30'10.51" T	Kabupaten Sintang, Provinsi Kalimantan Barat
Kabupaten Sintang, Kantor Dinas Pendidikan dan Kebudayaan		Kantor Pemerintah Lainnya	00°03'55.12" U 111°29'45.35" T	Kabupaten Sintang, Provinsi Kalimantan Barat
Kabupaten Sintang, Kantor Dinas Perhubungan		Kantor Pemerintah Lainnya	00°03'45.06" U 111°29'40.28" T	Kabupaten Sintang, Provinsi Kalimantan Barat
Kabupaten Sintang, Kantor Dinas Perindustrian, Perdagangan, Koperasi dan Usaha Kecil dan Menengah		Kantor Pemerintah Lainnya	00°03'40.13" U 111°30'03.30" T	Kabupaten Sintang, Provinsi Kalimantan Barat
Kabupaten Sintang, Kantor Dinas Perpustakaan dan Kearsipan		Kantor Pemerintah Lainnya	00°03'49.48" U 111°29'39.61" T	Kabupaten Sintang, Provinsi Kalimantan Barat
Kabupaten Sintang, Kantor Dinas Pertanian dan Perkebunan		Kantor Pemerintah Lainnya	00°03'38.99" U 111°30'01.72" T	Kabupaten Sintang, Provinsi Kalimantan Barat



Nama Rupabumi	Nama Lain	Unsur Rupabumi	Koordinat	Keterangan Wilayah
Kabupaten Sintang, Kantor Dinas Perumahan Rakyat dan Kawasan Permukiman		Kantor Pemerintah Lainnya	00°04'38.82" U 111°30'08.93" T	Kabupaten Sintang, Provinsi Kalimantan Barat
Kabupaten Sintang, Kantor Dinas Sosial		Kantor Pemerintah Lainnya	00°03'48.36" U 111°28'43.86" T	Kabupaten Sintang, Provinsi Kalimantan Barat
Kabupaten Sintang, Kantor Dinas Tenaga Kerja dan Transmigrasi		Kantor Pemerintah Lainnya	00°04'00.42" U 111°28'41.08" T	Kabupaten Sintang, Provinsi Kalimantan Barat
Kabupaten Sintang, Kantor Inspektorat		Kantor Pemerintah Lainnya	00°04'12.83" U 111°29'44.86" T	Kabupaten Sintang, Provinsi Kalimantan Barat
Kabupaten Sintang, Kantor Satuan Polisi Pamong Praja		Kantor Pemerintah Lainnya	00°04'16.28" U 111°29'49.34" T	Kabupaten Sintang, Provinsi Kalimantan Barat
Kabupaten Sintang, Kantor Unit Pengujian Kendaraan Bermotor		Kantor Pemerintah Lainnya	00°00'55.92" S 111°27'09.89" T	Kabupaten Sintang, Provinsi Kalimantan Barat
Kabupaten Sintang, Unit Pelaksana Teknis Metrologi Legal		Kantor Pemerintah Lainnya	00°03'52.24" U 111°29'45.66" T	Kabupaten Sintang, Provinsi Kalimantan Barat
Kebong, Balai Benih Ikan		Kantor Pemerintah Lainnya	00°03'35.97" U 111°38'49.30" T	Kabupaten Sintang, Provinsi Kalimantan Barat
Sinar Pekayau, Kantor Badan Permusyawaratan Desa		Kantor Pemerintah Lainnya	00°19'57.91" S 111°04'52.86" T	Kabupaten Sintang, Provinsi Kalimantan Barat
Sintang, Kantor Pelayanan Perbendaharaan Negara		Kantor Pemerintah Lainnya	00°04'39.26" U 111°29'47.21" T	Kabupaten Sintang, Provinsi Kalimantan Barat
Sintang, Kantor Pengadilan Agama		Kantor Pemerintah Lainnya	00°04'19.66" U 111°29'46.59" T	Kabupaten Sintang, Provinsi Kalimantan Barat
Sintang, Kejaksaan Negeri		Kantor Pemerintah Lainnya	00°04'36.88" U 111°29'43.07" T	Kabupaten Sintang, Provinsi Kalimantan Barat
Sintang, Lembaga Pemasarakatan Kelas IIB		Kantor Pemerintah Lainnya	00°03'46.08" U 111°29'51.08" T	Kabupaten Sintang, Provinsi Kalimantan Barat
Sungai Lais, Kantor Badan Permusyawaratan Desa		Kantor Pemerintah Lainnya	00°11'06.19" U 111°43'41.27" T	Kabupaten Sintang, Provinsi Kalimantan Barat
Resor Sintang, Kantor Kepolisian		Kantor Polisi	00°03'54.63" U 111°29'43.51" T	Kabupaten Sintang, Provinsi Kalimantan Barat
Sektor Sintang Kota, Kantor Kepolisian		Kantor Polisi	00°04'51.26" U 111°28'49.07" T	Kabupaten Sintang, Provinsi Kalimantan Barat
Sintang, Kantor Pos		Kantor Pos	00°04'38.59" U 111°29'44.46" T	Kabupaten Sintang, Provinsi Kalimantan Barat
Al-Husna, Masjid		Masjid	00°04'23.99" U 111°29'06.31" T	Kabupaten Sintang, Provinsi Kalimantan Barat
An-Nazhirin, Masjid		Masjid	00°04'56.52" U 111°28'39.17" T	Kabupaten Sintang, Provinsi Kalimantan Barat
Nurul Iman, Masjid		Masjid	00°05'15.28" U 111°28'01.65" T	Kabupaten Sintang, Provinsi Kalimantan Barat
Kundur, Batu		Pariwisata/ Rekreasi Budaya	00°04'55.78" U 111°29'24.21" T	Kabupaten Sintang, Provinsi Kalimantan Barat

Nama Rupabumi	Nama Lain	Unsur Rupabumi	Koordinat	Keterangan Wilayah
Sintang, Galeri dan Pasar Seni		Pasar Seni/ Galeri	00°04'15.66" U 111°29'46.84" T	Kabupaten Sintang, Provinsi Kalimantan Barat
Kapitan Kwee Jiu Hoi, Makam	Makam Kapitan Kwee Jiu Hai	Pemakaman Khusus	00°04'46.18" U 111°28'46.19" T	Kabupaten Sintang, Provinsi Kalimantan Barat
Lintang Tambuk, Sandung		Pemakaman Khusus	00°12'47.93" S 112°10'26.48" T	Kabupaten Sintang, Provinsi Kalimantan Barat
Raja-raja Sintang, Makam		Pemakaman Khusus	00°04'37.58" U 111°29'06.43" T	Kabupaten Sintang, Provinsi Kalimantan Barat
Sintang, Kerkhof		Pemakaman Khusus	00°04'30.87" U 111°29'38.35" T	Kabupaten Sintang, Provinsi Kalimantan Barat
Wakil Penembahan Ade Muhammad Djoen, Makam	Kompleks Pemakaman Penembahan A.M. Djoen	Pemakaman Khusus	00°04'59.18" U 111°29'32.79" T	Kabupaten Sintang, Provinsi Kalimantan Barat
2 Sintang, TK Negeri		Pendidikan Anak Usia Dini	00°04'05.00" U 111°28'34.40" T	Kabupaten Sintang, Provinsi Kalimantan Barat
01 Sungai Ukoi, SD Negeri		Pendidikan Dasar	00°01'46.00" S 111°26'39.78" T	Kabupaten Sintang, Provinsi Kalimantan Barat
03 Makong, SD Negeri		Pendidikan Dasar	00°01'45.42" S 111°22'52.25" T	Kabupaten Sintang, Provinsi Kalimantan Barat
04 Sintang, SD Negeri		Pendidikan Dasar	00°05'00.38" U 111°28'53.20" T	Kabupaten Sintang, Provinsi Kalimantan Barat
07 Sintang, SD Negeri		Pendidikan Dasar	00°04'07.94" U 111°28'34.64" T	Kabupaten Sintang, Provinsi Kalimantan Barat
09 Sintang, SD Negeri		Pendidikan Dasar	00°04'47.02" U 111°28'53.67" T	Kabupaten Sintang, Provinsi Kalimantan Barat
1 Sintang, MI Negeri	MI Negeri Sintang	Pendidikan Dasar	00°04'24.95" U 111°30'07.76" T	Kabupaten Sintang, Provinsi Kalimantan Barat
18 Ladang, SD Negeri		Pendidikan Dasar	00°03'39.88" U 111°29'02.59" T	Kabupaten Sintang, Provinsi Kalimantan Barat
21 Teluk Menyurai, SD Negeri		Pendidikan Dasar	00°04'41.08" U 111°30'22.17" T	Kabupaten Sintang, Provinsi Kalimantan Barat
22 Lanjau, SD Negeri		Pendidikan Dasar	00°22'39.20" S 111°19'25.57" T	Kabupaten Sintang, Provinsi Kalimantan Barat
22 Sungai Rambai, SD Negeri		Pendidikan Dasar	00°06'36.19" U 111°26'30.80" T	Kabupaten Sintang, Provinsi Kalimantan Barat
26 Sintang, SD Negeri		Pendidikan Dasar	00°04'46.88" U 111°28'55.69" T	Kabupaten Sintang, Provinsi Kalimantan Barat
27 Sintang, SD Negeri		Pendidikan Dasar	00°05'07.96" U 111°28'14.64" T	Kabupaten Sintang, Provinsi Kalimantan Barat
27 Sungai Belatuk, SD Negeri		Pendidikan Dasar	00°19'49.00" S 111°17'56.64" T	Kabupaten Sintang, Provinsi Kalimantan Barat
Al-Hikmah, MI Swasta		Pendidikan Dasar	00°04'36.66" U 111°29'05.48" T	Kabupaten Sintang, Provinsi Kalimantan Barat
Muhammadiyah Sintang, SD		Pendidikan Dasar	00°03'26.11" U 111°29'21.95" T	Kabupaten Sintang, Provinsi Kalimantan Barat
1 Sintang, MTs Negeri		Pendidikan Menengah Pertama	00°03'41.95" U 111°29'39.98" T	Kabupaten Sintang, Provinsi Kalimantan Barat
10 Sepauk, SMP Negeri		Pendidikan Menengah Pertama	00°06'01.35" U 111°16'34.09" T	Kabupaten Sintang, Provinsi Kalimantan Barat
12 Sepauk, SMP Negeri		Pendidikan Menengah Pertama	00°02'10.92" U 111°08'29.09" T	Kabupaten Sintang, Provinsi Kalimantan Barat

Nama Rupabumi	Nama Lain	Unsur Rupabumi	Koordinat	Keterangan Wilayah
2 Kelam Permai, SMP Negeri		Pendidikan Menengah Pertama	00°03'38.98" U 111°39'09.78" T	Kabupaten Sintang, Provinsi Kalimantan Barat
5 Ketungau Hilir, SMP Negeri		Pendidikan Menengah Pertama	00°33'57.35" U 111°38'49.08" T	Kabupaten Sintang, Provinsi Kalimantan Barat
6 Satap Sepauk, SMP Negeri		Pendidikan Menengah Pertama	00°03'36.96" S 111°16'16.89" T	Kabupaten Sintang, Provinsi Kalimantan Barat
7 Sintang, SMP Negeri		Pendidikan Menengah Pertama	00°05'13.07" U 111°32'44.45" T	Kabupaten Sintang, Provinsi Kalimantan Barat
8 Dedai, SMP Negeri		Pendidikan Menengah Pertama	00°01'22.60" U 111°48'14.97" T	Kabupaten Sintang, Provinsi Kalimantan Barat
8 Sepauk, SMP Negeri		Pendidikan Menengah Pertama	00°07'31.64" S 111°13'23.52" T	Kabupaten Sintang, Provinsi Kalimantan Barat
9 Sintang, SMP Negeri		Pendidikan Menengah Pertama	00°02'10.50" U 111°29'06.03" T	Kabupaten Sintang, Provinsi Kalimantan Barat
Sabilal Muttaqin, MTs Swasta		Pendidikan Menengah Pertama	00°04'57.56" U 111°28'26.28" T	Kabupaten Sintang, Provinsi Kalimantan Barat
Sinar Kasih 2, SMP Kristen		Pendidikan Menengah Pertama	00°04'20.47" U 111°29'53.83" T	Kabupaten Sintang, Provinsi Kalimantan Barat
1 Sungai Tebelian, SMK Negeri		Pendidikan Menengah Umum	00°11'10.99" S 111°32'07.84" T	Kabupaten Sintang, Provinsi Kalimantan Barat
Al-Ma'arif, MA Swasta		Pendidikan Menengah Umum	00°04'23.41" U 111°29'41.43" T	Kabupaten Sintang, Provinsi Kalimantan Barat
Kartini Sintang, SMK Swasta		Pendidikan Menengah Umum	00°04'44.43" U 111°29'02.93" T	Kabupaten Sintang, Provinsi Kalimantan Barat
Muhammadiyah Sintang, SMA Swasta		Pendidikan Menengah Umum	00°04'30.73" U 111°29'43.03" T	Kabupaten Sintang, Provinsi Kalimantan Barat
Muhammadiyah Sintang, SMK Swasta		Pendidikan Menengah Umum	00°04'24.16" U 111°30'06.11" T	Kabupaten Sintang, Provinsi Kalimantan Barat
Mujahidin Sintang, SMA Swasta		Pendidikan Menengah Umum	00°04'26.59" U 111°29'43.56" T	Kabupaten Sintang, Provinsi Kalimantan Barat
Mujahidin, MA Swasta		Pendidikan Menengah Umum	00°04'26.60" U 111°29'45.37" T	Kabupaten Sintang, Provinsi Kalimantan Barat
Nusantara Indah Sintang, SMK Swasta		Pendidikan Menengah Umum	00°04'32.23" U 111°28'55.12" T	Kabupaten Sintang, Provinsi Kalimantan Barat
Panca Setya Sintang, SMA Swasta		Pendidikan Menengah Umum	00°04'35.07" U 111°29'59.39" T	Kabupaten Sintang, Provinsi Kalimantan Barat
Sinar Kasih Sintang, SMA Swasta		Pendidikan Menengah Umum	00°04'20.53" U 111°29'53.11" T	Kabupaten Sintang, Provinsi Kalimantan Barat

Nama Rupabumi	Nama Lain	Unsur Rupabumi	Koordinat	Keterangan Wilayah
Sintang, MA Negeri		Pendidikan Menengah Umum	00°03'49.56" U 111°30'41.93" T	Kabupaten Sintang, Provinsi Kalimantan Barat
Junjungbuih Sintang, Pasar		Pusat Perdagangan Tradisional (Pasar Eceran/ Grosir/Induk)	00°04'45.37" U 111°29'48.18" T	Kabupaten Sintang, Provinsi Kalimantan Barat
Kenyalang, Pasar		Pusat Perdagangan Tradisional (Pasar Eceran/ Grosir/Induk)	00°04'45.42" U 111°28'59.25" T	Kabupaten Sintang, Provinsi Kalimantan Barat
Masuka, Pasar Sayur		Pusat Perdagangan Tradisional (Pasar Eceran/ Grosir/Induk)	00°04'54.86" U 111°28'32.44" T	Kabupaten Sintang, Provinsi Kalimantan Barat
Sintang, Pasar Raya		Pusat Perdagangan Tradisional (Pasar Eceran/ Grosir/Induk)	00°04'43.04" U 111°29'50.67" T	Kabupaten Sintang, Provinsi Kalimantan Barat
Tembesuk, Pasar		Pusat Perdagangan Tradisional (Pasar Eceran/ Grosir/Induk)	00°04'50.08" U 111°28'55.48" T	Kabupaten Sintang, Provinsi Kalimantan Barat
Kebong, Puskesmas		Puskesmas/ Puskesmas Pembantu	00°03'25.29" U 111°38'28.32" T	Kabupaten Sintang, Provinsi Kalimantan Barat
Tanjung Puri, Puskesmas		Puskesmas/ Puskesmas Pembantu	00°04'13.59" U 111°29'42.58" T	Kabupaten Sintang, Provinsi Kalimantan Barat
Bujang Dara, RS Ibu dan Anak		Rumah Sakit Khusus	00°04'30.50" U 111°29'51.68" T	Kabupaten Sintang, Provinsi Kalimantan Barat
Ade Muhammad Djoen Sintang, RSUD		Rumah Sakit Umum	00°04'20.33" U 111°31'25.89" T	Kabupaten Sintang, Provinsi Kalimantan Barat
Lingga Yoni, Batu	Batu Kalbut	Situs Purbakala	00°03'59.58" U 111°12'25.51" T	Kabupaten Sintang, Provinsi Kalimantan Barat
Nandi, Batu	Batu Babi	Situs Purbakala	00°03'59.52" U 111°12'25.51" T	Kabupaten Sintang, Provinsi Kalimantan Barat
Asoka, Taman		Taman	00°03'50.02" U 111°28'43.67" T	Kabupaten Sintang, Provinsi Kalimantan Barat
Entuyut, Taman		Taman	00°04'12.95" U 111°29'46.89" T	Kabupaten Sintang, Provinsi Kalimantan Barat
Sungai Durian Sintang, Terminal		Terminal Bus/ Angkutan Kendaraan Lainnya	00°04'51.23" U 111°28'52.31" T	Kabupaten Sintang, Provinsi Kalimantan Barat
Adipura, Tugu	Simpang Lima Sintang	Tugu/ Monumen/ Gapura	00°03'48.06" U 111°29'37.26" T	Kabupaten Sintang, Provinsi Kalimantan Barat
Bambu Runcing, Tugu		Tugu/ Monumen/ Gapura	00°04'43.07" U 111°29'02.15" T	Kabupaten Sintang, Provinsi Kalimantan Barat
Bank Indonesia, Tugu		Tugu/ Monumen/ Gapura	00°04'10.77" U 111°29'46.83" T	Kabupaten Sintang, Provinsi Kalimantan Barat

<b>Nama Rupabumi</b>	<b>Nama Lain</b>	<b>Unsur Rupabumi</b>	<b>Koordinat</b>	<b>Keterangan Wilayah</b>
Keramat, Empagu		Tugu/ Monumen/ Gapura	00°01'00.57" S 111°17'28.32" T	Kabupaten Sintang, Provinsi Kalimantan Barat
Pancasila, Tugu		Tugu/ Monumen/ Gapura	00°04'36.10" U 111°29'38.86" T	Kabupaten Sintang, Provinsi Kalimantan Barat
Pangeran Kuning, Tugu		Tugu/ Monumen/ Gapura	00°04'54.57" U 111°30'24.10" T	Kabupaten Sintang, Provinsi Kalimantan Barat
Panggi Ruguk, Monumen	Tugu Panggi Ruguk	Tugu/ Monumen/ Gapura	00°34'58.44" U 111°17'58.46" T	Kabupaten Sintang, Provinsi Kalimantan Barat
PKK, Tugu	Tugu Jam	Tugu/ Monumen/ Gapura	00°03'37.45" U 111°28'45.53" T	Kabupaten Sintang, Provinsi Kalimantan Barat
Temadu, Patung		Tugu/ Monumen/ Gapura	00°12'47.38" S 112°10'26.96" T	Kabupaten Sintang, Provinsi Kalimantan Barat
Panca Dharma, Vihara		Vihara	00°03'43.66" U 111°39'31.60" T	Kabupaten Sintang, Provinsi Kalimantan Barat



## **12. KALIMANTAN TENGAH**

---



### 1.12.1. Kabupaten Barito Utara

Nama Rupabumi	Nama Lain	Unsur Rupabumi	Koordinat	Keterangan Wilayah
Kabupaten Barito Utara, Kantor Komisi Pemilihan Umum		Kantor Lembaga Negara	00°56'54.20" S 114°53'58.44" T	Kabupaten Barito Utara, Provinsi Kalimantan Tengah
Kabupaten Barito Utara, Kantor Kementerian Agama		Kantor Menteri/ Kementerian/ LPNK	00°57'15.67" S 114°53'53.14" T	Kabupaten Barito Utara, Provinsi Kalimantan Tengah
Cabang Muara Teweh, Kantor Perusahaan Umum Bulog		Kantor Pemerintah Lainnya	00°57'40.42" S 114°53'33.37" T	Kabupaten Barito Utara, Provinsi Kalimantan Tengah
Kabupaten Barito Utara, Kantor Badan Kepegawaian dan Pengembangan Sumber Daya Manusia		Kantor Pemerintah Lainnya	00°57'06.62" S 114°53'52.79" T	Kabupaten Barito Utara, Provinsi Kalimantan Tengah
Kabupaten Barito Utara, Kantor Badan Kesatuan Bangsa dan Politik		Kantor Pemerintah Lainnya	00°57'09.11" S 114°53'52.85" T	Kabupaten Barito Utara, Provinsi Kalimantan Tengah
Kabupaten Barito Utara, Kantor Dinas Komunikasi, Informasi dan Persandian		Kantor Pemerintah Lainnya	00°57'00.41" S 114°53'45.08" T	Kabupaten Barito Utara, Provinsi Kalimantan Tengah
Kabupaten Barito Utara, Kantor Pertanahan		Kantor Pemerintah Lainnya	00°56'58.65" S 114°53'43.16" T	Kabupaten Barito Utara, Provinsi Kalimantan Tengah

### 1.12.2. Kabupaten Katingan

Nama Rupabumi	Nama Lain	Unsur Rupabumi	Koordinat	Keterangan Wilayah
Biru, Danau		Danau/Situ	01°43'02.09" S 113°19'00.70" T	Kabupaten Katingan, Provinsi Kalimantan Tengah

### 1.12.3. Kota Palangkaraya

Nama Rupabumi	Nama Lain	Unsur Rupabumi	Koordinat	Keterangan Wilayah
Kota Palangkaraya, Kantor Dinas Kependudukan dan Pencatatan Sipil		Kantor Pemerintah Lainnya	02°14'46.31" S 113°53'35.76" T	Kota Palangkaraya, Provinsi Kalimantan Tengah
Provinsi Kalimantan Tengah, Balai Penjaminan Mutu Pendidikan		Kantor Pemerintah Lainnya	02°10'57.76" S 113°53'17.74" T	Kota Palangkaraya, Provinsi Kalimantan Tengah

### 1.12.4. Kabupaten Kotawaringin Barat

Nama Rupabumi	Nama Lain	Unsur Rupabumi	Koordinat	Keterangan Wilayah
Kabupaten Kotawaringin Barat, Kantor PMI		Fasilitas Kesehatan Lainnya	02°41'27.38" S 111°37'57.67" T	Kabupaten Kotawaringin Barat, Provinsi Kalimantan Tengah
Kabupaten Kotawaringin Barat, Laboratorium Kesehatan Daerah		Fasilitas Kesehatan Lainnya	02°41'23.24" S 111°37'47.67" T	Kabupaten Kotawaringin Barat, Provinsi Kalimantan Tengah
Kabupaten Kotawaringin Barat, Kantor Badan Amil Zakat Nasional		Kantor Pemerintah Lainnya	02°40'32.63" S 111°37'51.07" T	Kabupaten Kotawaringin Barat, Provinsi Kalimantan Tengah
Kotawaringin Barat, Kantor Kejaksaan Negeri		Kantor Pemerintah Lainnya	02°41'22.86" S 111°37'50.39" T	Kabupaten Kotawaringin Barat, Provinsi Kalimantan Tengah



Nama Rupabumi	Nama Lain	Unsur Rupabumi	Koordinat	Keterangan Wilayah
Pangkalan Bun, Kantor Pelayanan Kekayaan Negara dan Lelang		Kantor Pemerintah Lainnya	02°41'18.14" S 111°37'40.20" T	Kabupaten Kotawaringin Barat, Provinsi Kalimantan Tengah
Pangkalan Bun, Pos Imigrasi		Kantor Pemerintah Lainnya	02°41'17.91" S 111°37'43.80" T	Kabupaten Kotawaringin Barat, Provinsi Kalimantan Tengah
Kubu, Pantai		Pariwisata/ Rekreasi Pantai	02°51'28.85" S 111°42'02.93" T	Kabupaten Kotawaringin Barat, Provinsi Kalimantan Tengah
Tanjungkeluang, Pantai		Pariwisata/ Rekreasi Pantai	02°54'17.85" S 111°42'23.09" T	Kabupaten Kotawaringin Barat, Provinsi Kalimantan Tengah
Tanjung Puting, Taman Nasional		Taman Margasatwa	03°07'34.77" S 111°54'22.56" T	Kabupaten Kotawaringin Barat, Provinsi Kalimantan Tengah
Pak Tani, Tugu		Tugu/ Monumen/ Gapura	02°29'17.65" S 111°49'23.71" T	Kabupaten Kotawaringin Barat, Provinsi Kalimantan Tengah
Palagan Sambu, Monumen	Monumen Operasi Penerjunan Pertama	Tugu/ Monumen/ Gapura	02°42'28.18" S 111°38'50.42" T	Kabupaten Kotawaringin Barat, Provinsi Kalimantan Tengah
Pangkalan Lima, Tugu	Bundaran Pengkalan Lima, Bundaran Kecubung	Tugu/ Monumen/ Gapura	02°39'44.94" S 111°41'40.22" T	Kabupaten Kotawaringin Barat, Provinsi Kalimantan Tengah

#### 1.12.5. Kabupaten Kotawaringin Timur

Nama Rupabumi	Nama Lain	Unsur Rupabumi	Koordinat	Keterangan Wilayah
Dr Murjani Sampit, Rumah Sakit Umum Daerah	RSUD Dr. Murjani	Rumah Sakit Umum	02°32'34.45" S 112°56'56.43" T	Kabupaten Kotawaringin Timur, Provinsi Kalimantan Tengah
Bundaran KB, Tugu		Tugu/ Monumen/ Gapura	02°34'13.82" S 112°57'01.90" T	Kabupaten Kotawaringin Timur, Provinsi Kalimantan Tengah

#### 1.12.6. Kabupaten Lamandau

Nama Rupabumi	Nama Lain	Unsur Rupabumi	Koordinat	Keterangan Wilayah
Manyam, Bendungan		Bendungan	01°47'51.18" S 111°20'56.43" T	Kabupaten Lamandau, Provinsi Kalimantan Tengah
Arga Mulya, Puskesmas		Puskesmas/ Puskesmas Pembantu	02°08'45.18" S 111°23'33.76" T	Kabupaten Lamandau, Provinsi Kalimantan Tengah
Melata, Puskesmas		Puskesmas/ Puskesmas Pembantu	01°59'14.80" S 111°37'55.76" T	Kabupaten Lamandau, Provinsi Kalimantan Tengah

#### 1.12.7. Kabupaten Seruyan

Nama Rupabumi	Nama Lain	Unsur Rupabumi	Koordinat	Keterangan Wilayah
Sembuluh, Danau		Danau/Situ	02°24'37.72" S 112°07'40.68" T	Kabupaten Seruyan, Provinsi Kalimantan Tengah
Desa Sandul, Pasar		Pusat Perdagangan Tradisional (Pasar Eceran/ Grosir/Induk)	02°16'29.60" S 112°09'39.40" T	Kabupaten Seruyan, Provinsi Kalimantan Tengah
Rantau Pulut I, Puskesmas		Puskesmas/ Puskesmas Pembantu	01°55'22.19" S 112°07'03.77" T	Kabupaten Seruyan, Provinsi Kalimantan Tengah

## **13. KALIMANTAN TIMUR**

---



### 1.13.1. Kota Balikpapan

Nama Rupabumi	Nama Lain	Unsur Rupabumi	Koordinat	Keterangan Wilayah
Telagasari, Bendung		Bendung/Pintu Air	01°16'07.45" S 116°50'06.52" T	Kota Balikpapan, Provinsi Kalimantan Timur
Teritip, Bendungan		Bendungan	01°09'05.48" S 116°58'52.69" T	Kota Balikpapan, Provinsi Kalimantan Timur
Kota Balikpapan, Kantor DPRD		Kantor DPRD	01°16'39.54" S 116°49'40.54" T	Kota Balikpapan, Provinsi Kalimantan Timur
Baru Ilir, Kantor Lurah		Kantor Lurah	01°14'03.13" S 116°49'15.01" T	Kota Balikpapan, Provinsi Kalimantan Timur
Baru Tengah, Kantor Lurah		Kantor Lurah	01°13'53.07" S 116°48'46.82" T	Kota Balikpapan, Provinsi Kalimantan Timur
Baru Ulu, Kantor Lurah		Kantor Lurah	01°13'27.68" S 116°48'57.90" T	Kota Balikpapan, Provinsi Kalimantan Timur
Batu Ampar, Kantor Lurah		Kantor Lurah	01°13'10.62" S 116°50'26.89" T	Kota Balikpapan, Provinsi Kalimantan Timur
Graha Indah, Kantor Lurah		Kantor Lurah	01°11'42.52" S 116°50'52.99" T	Kota Balikpapan, Provinsi Kalimantan Timur
Gunungbahagia, Kantor Lurah		Kantor Lurah	01°14'32.67" S 116°52'58.85" T	Kota Balikpapan, Provinsi Kalimantan Timur
Gunungsamarinda Baru, Kantor Lurah		Kantor Lurah	01°14'02.70" S 116°51'36.75" T	Kota Balikpapan, Provinsi Kalimantan Timur
Karang Joang, Kantor Lurah		Kantor Lurah	01°10'43.80" S 116°52'51.52" T	Kota Balikpapan, Provinsi Kalimantan Timur
Karang Rejo, Kantor Lurah		Kantor Lurah	01°14'38.14" S 116°50'34.05" T	Kota Balikpapan, Provinsi Kalimantan Timur
Kariangau, Kantor Lurah		Kantor Lurah	01°12'35.27" S 116°48'49.95" T	Kota Balikpapan, Provinsi Kalimantan Timur
Lamaru, Kantor Lurah		Kantor Lurah	01°12'25.55" S 116°58'38.63" T	Kota Balikpapan, Provinsi Kalimantan Timur
Manggar Baru, Kantor Lurah		Kantor Lurah	01°13'21.69" S 116°58'10.94" T	Kota Balikpapan, Provinsi Kalimantan Timur
Manggar, Kantor Lurah	Kelurahan Manggar	Kantor Lurah	01°13'29.52" S 116°57'46.56" T	Kota Balikpapan, Provinsi Kalimantan Timur
Marga Sari, Kantor Lurah		Kantor Lurah	01°14'07.45" S 116°49'21.94" T	Kota Balikpapan, Provinsi Kalimantan Timur
Margo Mulyo, Kantor Lurah		Kantor Lurah	01°13'11.37" S 116°49'29.56" T	Kota Balikpapan, Provinsi Kalimantan Timur
Muara Rapak, Kantor Lurah		Kantor Lurah	01°13'56.57" S 116°50'24.70" T	Kota Balikpapan, Provinsi Kalimantan Timur
Sumber Rejo, Kantor Lurah		Kantor Lurah	01°14'40.89" S 116°50'54.81" T	Kota Balikpapan, Provinsi Kalimantan Timur
Teritip, Kantor Lurah		Kantor Lurah	01°10'11.13" S 117°00'07.84" T	Kota Balikpapan, Provinsi Kalimantan Timur
CP Gunung Kawi, Kantor Pegadaian		Kantor Pegadaian	01°15'05.16" S 116°50'24.71" T	Kota Balikpapan, Provinsi Kalimantan Timur
Balikpapan, Balai Diklat Keuangan		Kantor Pemerintah Lainnya	01°14'54.43" S 116°52'28.76" T	Kota Balikpapan, Provinsi Kalimantan Timur
Balikpapan, Balai Latihan Kerja Industri		Kantor Pemerintah Lainnya	01°15'04.48" S 116°54'12.60" T	Kota Balikpapan, Provinsi Kalimantan Timur
Balikpapan, Gedung Keuangan Negara		Kantor Pemerintah Lainnya	01°16'32.76" S 116°50'18.71" T	Kota Balikpapan, Provinsi Kalimantan Timur
Balikpapan, Kantor Imigrasi Kelas I		Kantor Pemerintah Lainnya	01°16'39.43" S 116°49'30.40" T	Kota Balikpapan, Provinsi Kalimantan Timur

<b>Nama Rupabumi</b>	<b>Nama Lain</b>	<b>Unsur Rupabumi</b>	<b>Koordinat</b>	<b>Keterangan Wilayah</b>
Balikpapan, Kantor Pelayanan Pajak Madya		Kantor Pemerintah Lainnya	01°14'27.70" S 116°52'36.26" T	Kota Balikpapan, Provinsi Kalimantan Timur
Cabang Balikpapan, Kantor BPJS Kesehatan		Kantor Pemerintah Lainnya	01°16'32.61" S 116°50'31.12" T	Kota Balikpapan, Provinsi Kalimantan Timur
Kalimantan Bagian Timur, Kantor Wilayah Direktorat Jenderal Bea dan Cukai		Kantor Pemerintah Lainnya	01°16'28.92" S 116°51'00.17" T	Kota Balikpapan, Provinsi Kalimantan Timur
Kelas I Balikpapan, Balai Karantina Pertanian		Kantor Pemerintah Lainnya	01°12'40.48" S 116°50'22.26" T	Kota Balikpapan, Provinsi Kalimantan Timur
Kelas I Balikpapan, Balai Karantina Pertanian		Kantor Pemerintah Lainnya	01°09'50.07" S 116°52'52.38" T	Kota Balikpapan, Provinsi Kalimantan Timur
Kelurahan Karang Joang, Balai Penyuluhan Pertanian		Kantor Pemerintah Lainnya	01°07'14.69" S 116°53'03.96" T	Kota Balikpapan, Provinsi Kalimantan Timur
Kota Balikpapan, Kantor Badan Narkotika Nasional		Kantor Pemerintah Lainnya	01°14'30.69" S 116°53'47.60" T	Kota Balikpapan, Provinsi Kalimantan Timur
Kota Balikpapan, Kantor Badan Penanggulangan Bencana Daerah		Kantor Pemerintah Lainnya	01°14'33.87" S 116°53'34.94" T	Kota Balikpapan, Provinsi Kalimantan Timur
Kota Balikpapan, Kantor Badan Pengelola Pajak Daerah dan Retribusi Daerah		Kantor Pemerintah Lainnya	01°16'39.30" S 116°49'31.87" T	Kota Balikpapan, Provinsi Kalimantan Timur
Kota Balikpapan, Kantor Dinas Kesehatan		Kantor Pemerintah Lainnya	01°16'35.60" S 116°50'38.38" T	Kota Balikpapan, Provinsi Kalimantan Timur
Kota Balikpapan, Kantor Dinas Koperasi, Usaha Mikro, Kecil, Menengah dan Perindustrian		Kantor Pemerintah Lainnya	01°14'35.59" S 116°53'46.76" T	Kota Balikpapan, Provinsi Kalimantan Timur
Kota Balikpapan, Kantor Dinas Lingkungan Hidup		Kantor Pemerintah Lainnya	01°14'34.06" S 116°53'37.95" T	Kota Balikpapan, Provinsi Kalimantan Timur
Kota Balikpapan, Kantor Dinas Pangan, Pertanian Dan Perikanan		Kantor Pemerintah Lainnya	01°16'05.80" S 116°52'35.97" T	Kota Balikpapan, Provinsi Kalimantan Timur
Kota Balikpapan, Kantor Dinas Pekerjaan Umum		Kantor Pemerintah Lainnya	01°14'33.49" S 116°53'31.53" T	Kota Balikpapan, Provinsi Kalimantan Timur
Kota Balikpapan, Kantor Dinas Pemuda Olahraga Dan Pariwisata		Kantor Pemerintah Lainnya	01°16'10.90" S 116°52'31.72" T	Kota Balikpapan, Provinsi Kalimantan Timur
Kota Balikpapan, Kantor Dinas Pendidikan dan Kebudayaan		Kantor Pemerintah Lainnya	01°14'35.07" S 116°53'45.06" T	Kota Balikpapan, Provinsi Kalimantan Timur
Kota Balikpapan, Kantor Dinas Perhubungan		Kantor Pemerintah Lainnya	01°14'34.63" S 116°53'42.09" T	Kota Balikpapan, Provinsi Kalimantan Timur
Kota Balikpapan, Kantor Dinas Perpustakaan dan Arsip		Kantor Pemerintah Lainnya	01°16'09.83" S 116°50'03.59" T	Kota Balikpapan, Provinsi Kalimantan Timur
Kota Balikpapan, Kantor Dinas Perumahan dan Permukiman		Kantor Pemerintah Lainnya	01°14'34.02" S 116°53'33.23" T	Kota Balikpapan, Provinsi Kalimantan Timur

Nama Rupabumi	Nama Lain	Unsur Rupabumi	Koordinat	Keterangan Wilayah
Kota Balikpapan, Kantor Inspektorat		Kantor Pemerintah Lainnya	01°14'36.82" S 116°53'48.14" T	Kota Balikpapan, Provinsi Kalimantan Timur
Kota Balikpapan, Kantor Komite Olahraga Nasional Indonesia		Kantor Pemerintah Lainnya	01°16'03.69" S 116°49'59.16" T	Kota Balikpapan, Provinsi Kalimantan Timur
Kota Balikpapan, Kantor Sekretariat Persatuan Wredatama Seluruh Indonesia		Kantor Pemerintah Lainnya	01°16'02.22" S 116°50'01.59" T	Kota Balikpapan, Provinsi Kalimantan Timur
Kota Balikpapan, Kantor UPT Metrologi		Kantor Pemerintah Lainnya	01°15'46.02" S 116°50'34.77" T	Kota Balikpapan, Provinsi Kalimantan Timur
Manggar, Balai Benih Sentral Air Payau Dan Air Laut		Kantor Pemerintah Lainnya	01°13'45.73" S 116°57'35.29" T	Kota Balikpapan, Provinsi Kalimantan Timur
Penajam, Kantor Pelayanan Pajak Pratama		Kantor Pemerintah Lainnya	01°15'46.62" S 116°50'19.52" T	Kota Balikpapan, Provinsi Kalimantan Timur
Teritip, Balai Benih Ikan		Kantor Pemerintah Lainnya	01°08'53.29" S 116°59'58.06" T	Kota Balikpapan, Provinsi Kalimantan Timur
Teritip, Balai Penyuluhan Pertanian		Kantor Pemerintah Lainnya	01°08'54.40" S 116°59'57.22" T	Kota Balikpapan, Provinsi Kalimantan Timur
Wilayah Balikpapan, Kantor UPTD Pelayanan Pajak dan Retribusi Daerah		Kantor Pemerintah Lainnya	01°15'07.32" S 116°55'47.26" T	Kota Balikpapan, Provinsi Kalimantan Timur
Wilayah Tengah, Kantor UPT Penanggulangan Bencana Daerah		Kantor Pemerintah Lainnya	01°15'46.56" S 116°50'35.18" T	Kota Balikpapan, Provinsi Kalimantan Timur
Klandasan Ulu, Pantai		Pariwisata/Rekreasi Pantai	01°16'42.12" S 116°49'49.70" T	Kota Balikpapan, Provinsi Kalimantan Timur
Manggar Segara Sari, Pantai		Pariwisata/Rekreasi Pantai	01°12'44.51" S 116°58'51.88" T	Kota Balikpapan, Provinsi Kalimantan Timur
Tanjung Batu, Pelabuhan		Pelabuhan Laut	01°09'35.26" S 116°47'02.99" T	Kota Balikpapan, Provinsi Kalimantan Timur
Kawasan Kampung Baru, Pelabuhan		Pelabuhan Penyeberangan	01°13'08.56" S 116°48'53.66" T	Kota Balikpapan, Provinsi Kalimantan Timur
001 Balikpapan Barat, SD Negeri		Pendidikan Dasar	01°13'19.14" S 116°48'46.74" T	Kota Balikpapan, Provinsi Kalimantan Timur
001 Balikpapan Tengah, SD Negeri		Pendidikan Dasar	01°15'02.88" S 116°50'14.27" T	Kota Balikpapan, Provinsi Kalimantan Timur
002 Balikpapan Barat, SD Negeri		Pendidikan Dasar	01°14'02.49" S 116°49'00.92" T	Kota Balikpapan, Provinsi Kalimantan Timur
002 Balikpapan Kota, SD Negeri		Pendidikan Dasar	01°16'18.56" S 116°49'16.74" T	Kota Balikpapan, Provinsi Kalimantan Timur
002 Balikpapan Selatan, SD Negeri		Pendidikan Dasar	01°15'32.67" S 116°55'06.52" T	Kota Balikpapan, Provinsi Kalimantan Timur
002 Balikpapan Timur, SD Negeri		Pendidikan Dasar	01°11'33.13" S 116°59'30.65" T	Kota Balikpapan, Provinsi Kalimantan Timur
002 Balikpapan Utara, SD Negeri		Pendidikan Dasar	01°13'54.41" S 116°50'06.43" T	Kota Balikpapan, Provinsi Kalimantan Timur
003 Balikpapan Timur, SD Negeri		Pendidikan Dasar	01°10'39.88" S 117°00'03.22" T	Kota Balikpapan, Provinsi Kalimantan Timur
004 Balikpapan Barat, SD Negeri		Pendidikan Dasar	01°14'07.97" S 116°49'13.08" T	Kota Balikpapan, Provinsi Kalimantan Timur

Nama Rupabumi	Nama Lain	Unsur Rupabumi	Koordinat	Keterangan Wilayah
004 Balikpapan Timur, SD Negeri		Pendidikan Dasar	01°08'40.12" S 117°00'01.61" T	Kota Balikpapan, Provinsi Kalimantan Timur
005 Balikpapan Barat, SD Negeri		Pendidikan Dasar	01°13'51.71" S 116°49'28.57" T	Kota Balikpapan, Provinsi Kalimantan Timur
005 Balikpapan Kota, SD Negeri		Pendidikan Dasar	01°16'28.99" S 116°50'44.92" T	Kota Balikpapan, Provinsi Kalimantan Timur
005 Balikpapan Tengah, SD Negeri		Pendidikan Dasar	01°14'44.59" S 116°50'31.18" T	Kota Balikpapan, Provinsi Kalimantan Timur
005 Balikpapan Utara, SD Negeri		Pendidikan Dasar	01°13'42.09" S 116°50'16.38" T	Kota Balikpapan, Provinsi Kalimantan Timur
006 Balikpapan Barat, SD Negeri		Pendidikan Dasar	01°13'43.93" S 116°49'03.68" T	Kota Balikpapan, Provinsi Kalimantan Timur
006 Balikpapan Selatan, SD Negeri		Pendidikan Dasar	01°15'36.21" S 116°54'38.03" T	Kota Balikpapan, Provinsi Kalimantan Timur
006 Balikpapan Tengah, SD Negeri		Pendidikan Dasar	01°16'09.38" S 116°50'13.79" T	Kota Balikpapan, Provinsi Kalimantan Timur
006 Balikpapan Timur, SD Negeri		Pendidikan Dasar	01°13'39.48" S 116°57'29.50" T	Kota Balikpapan, Provinsi Kalimantan Timur
006 Balikpapan Utara, SD Negeri		Pendidikan Dasar	01°10'43.41" S 116°52'48.55" T	Kota Balikpapan, Provinsi Kalimantan Timur
007 Kalimantan Timur, SD Negeri		Pendidikan Dasar	01°09'16.37" S 117°00'22.75" T	Kota Balikpapan, Provinsi Kalimantan Timur
008 Balikpapan Kota, SD Negeri		Pendidikan Dasar	01°16'15.87" S 116°51'28.42" T	Kota Balikpapan, Provinsi Kalimantan Timur
008 Balikpapan Utara, SD Negeri		Pendidikan Dasar	01°08'45.49" S 116°50'18.97" T	Kota Balikpapan, Provinsi Kalimantan Timur
009 Balikpapan Barat, SD Negeri		Pendidikan Dasar	01°14'05.01" S 116°49'10.50" T	Kota Balikpapan, Provinsi Kalimantan Timur
009 Balikpapan Tengah, SD Negeri		Pendidikan Dasar	01°15'07.58" S 116°50'02.90" T	Kota Balikpapan, Provinsi Kalimantan Timur
009 Balikpapan Timur, SD Negeri		Pendidikan Dasar	01°08'31.63" S 116°59'55.32" T	Kota Balikpapan, Provinsi Kalimantan Timur
010 Balikpapan Selatan, SD Negeri		Pendidikan Dasar	01°14'46.33" S 116°54'16.90" T	Kota Balikpapan, Provinsi Kalimantan Timur
010 Balikpapan Timur, SD Negeri		Pendidikan Dasar	01°13'27.27" S 116°58'07.76" T	Kota Balikpapan, Provinsi Kalimantan Timur
012 Balikpapan Barat, SD Negeri		Pendidikan Dasar	01°13'35.80" S 116°48'51.34" T	Kota Balikpapan, Provinsi Kalimantan Timur
012 Balikpapan Timur, SD Negeri		Pendidikan Dasar	01°14'36.36" S 116°56'05.36" T	Kota Balikpapan, Provinsi Kalimantan Timur
012 Balikpapan Utara, SD Negeri		Pendidikan Dasar	01°09'19.99" S 116°52'46.96" T	Kota Balikpapan, Provinsi Kalimantan Timur
013 Balikpapan Kota, SD Negeri		Pendidikan Dasar	01°16'25.74" S 116°49'14.27" T	Kota Balikpapan, Provinsi Kalimantan Timur
014 Balikpapan Timur, SD Negeri		Pendidikan Dasar	01°09'13.05" S 116°57'43.39" T	Kota Balikpapan, Provinsi Kalimantan Timur
015 Balikpapan Timur, SD Negeri		Pendidikan Dasar	01°12'13.26" S 116°58'41.12" T	Kota Balikpapan, Provinsi Kalimantan Timur
015 Balikpapan Utara, SD Negeri		Pendidikan Dasar	01°10'17.29" S 116°53'43.10" T	Kota Balikpapan, Provinsi Kalimantan Timur
016 Balikpapan Utara, SD Negeri		Pendidikan Dasar	01°08'18.12" S 116°52'51.13" T	Kota Balikpapan, Provinsi Kalimantan Timur
017 Balikpapan Barat, SD Negeri		Pendidikan Dasar	01°13'31.55" S 116°49'00.03" T	Kota Balikpapan, Provinsi Kalimantan Timur
017 Balikpapan Utara, SD Negeri		Pendidikan Dasar	01°11'22.42" S 116°53'16.75" T	Kota Balikpapan, Provinsi Kalimantan Timur

Nama Rupabumi	Nama Lain	Unsur Rupabumi	Koordinat	Keterangan Wilayah
018 Balikpapan Tengah, SD Negeri		Pendidikan Dasar	01°15'39.01" S 116°50'48.12" T	Kota Balikpapan, Provinsi Kalimantan Timur
018 Balikpapan Utara, SD Negeri		Pendidikan Dasar	01°05'36.93" S 116°54'21.14" T	Kota Balikpapan, Provinsi Kalimantan Timur
020 Balikpapan Barat, SD Negeri		Pendidikan Dasar	01°11'22.49" S 116°50'07.10" T	Kota Balikpapan, Provinsi Kalimantan Timur
020 Balikpapan Tengah, SD Negeri		Pendidikan Dasar	01°14'50.75" S 116°50'35.69" T	Kota Balikpapan, Provinsi Kalimantan Timur
022 Balikpapan Tengah, SD Negeri		Pendidikan Dasar	01°16'01.13" S 116°50'03.42" T	Kota Balikpapan, Provinsi Kalimantan Timur
022 Balikpapan Utara, SD Negeri		Pendidikan Dasar	01°13'53.19" S 116°50'49.70" T	Kota Balikpapan, Provinsi Kalimantan Timur
024 Balikpapan Tengah, SD Negeri		Pendidikan Dasar	01°15'11.14" S 116°50'28.74" T	Kota Balikpapan, Provinsi Kalimantan Timur
025 Balikpapan Tengah, SD Negeri		Pendidikan Dasar	01°15'28.53" S 116°50'47.00" T	Kota Balikpapan, Provinsi Kalimantan Timur
026 Balikpapan Utara, SD Negeri		Pendidikan Dasar	01°08'55.08" S 116°52'53.99" T	Kota Balikpapan, Provinsi Kalimantan Timur
027 Balikpapan Tengah, SD Negeri		Pendidikan Dasar	01°14'42.30" S 116°51'17.16" T	Kota Balikpapan, Provinsi Kalimantan Timur
029 Balikpapan Tengah, SD Negeri		Pendidikan Dasar	01°15'20.60" S 116°50'06.84" T	Kota Balikpapan, Provinsi Kalimantan Timur
029 Balikpapan Utara, SD Negeri		Pendidikan Dasar	01°06'35.53" S 116°52'41.92" T	Kota Balikpapan, Provinsi Kalimantan Timur
030 Balikpapan Utara, SD Negeri		Pendidikan Dasar	01°14'05.01" S 116°51'34.99" T	Kota Balikpapan, Provinsi Kalimantan Timur
031 Balikpapan Utara, SD Negeri		Pendidikan Dasar	01°12'39.36" S 116°50'16.09" T	Kota Balikpapan, Provinsi Kalimantan Timur
033 Balikpapan Utara, SD Negeri		Pendidikan Dasar	01°11'47.49" S 116°51'09.22" T	Kota Balikpapan, Provinsi Kalimantan Timur
Al Auliya 1, SD IT		Pendidikan Dasar	01°15'10.45" S 116°50'04.41" T	Kota Balikpapan, Provinsi Kalimantan Timur
Al Irsyad, MI Swasta		Pendidikan Dasar	01°14'43.64" S 116°53'14.92" T	Kota Balikpapan, Provinsi Kalimantan Timur
Cokroaminoto, SD Islam		Pendidikan Dasar	01°16'01.34" S 116°50'16.30" T	Kota Balikpapan, Provinsi Kalimantan Timur
Kartika V-3, SD		Pendidikan Dasar	01°13'15.72" S 116°50'46.70" T	Kota Balikpapan, Provinsi Kalimantan Timur
Kemala Bhayangkari, SD		Pendidikan Dasar	01°16'40.56" S 116°49'36.03" T	Kota Balikpapan, Provinsi Kalimantan Timur
Muhammadiyah Balikpapan, SD		Pendidikan Dasar	01°15'02.18" S 116°50'25.71" T	Kota Balikpapan, Provinsi Kalimantan Timur
Balikpapan Selatan, SKB		Pendidikan Luar Sekolah	01°16'03.35" S 116°49'59.92" T	Kota Balikpapan, Provinsi Kalimantan Timur
13 Balikpapan, SMP Negeri		Pendidikan Menengah Pertama	01°09'49.23" S 117°00'10.71" T	Kota Balikpapan, Provinsi Kalimantan Timur
15 Balikpapan, SMP Negeri		Pendidikan Menengah Pertama	01°11'45.75" S 116°52'51.07" T	Kota Balikpapan, Provinsi Kalimantan Timur
17 Balikpapan, SMP Negeri		Pendidikan Menengah Pertama	01°08'29.14" S 116°52'36.40" T	Kota Balikpapan, Provinsi Kalimantan Timur
20 Balikpapan, SMP Negeri		Pendidikan Menengah Pertama	01°06'32.77" S 116°52'31.83" T	Kota Balikpapan, Provinsi Kalimantan Timur



<b>Nama Rupabumi</b>	<b>Nama Lain</b>	<b>Unsur Rupabumi</b>	<b>Koordinat</b>	<b>Keterangan Wilayah</b>
7 Balikpapan, SMP Negeri		Pendidikan Menengah Pertama	01°15'48.87" S 116°51'24.20" T	Kota Balikpapan, Provinsi Kalimantan Timur
1 Balikpapan, SMA Negeri		Pendidikan Menengah Umum	01°16'15.36" S 116°49'57.19" T	Kota Balikpapan, Provinsi Kalimantan Timur
1 Balikpapan, SMK Negeri		Pendidikan Menengah Umum	01°15'34.05" S 116°54'34.41" T	Kota Balikpapan, Provinsi Kalimantan Timur
2 Balikpapan, SMK Negeri		Pendidikan Menengah Umum	01°14'04.22" S 116°50'38.77" T	Kota Balikpapan, Provinsi Kalimantan Timur
3 Balikpapan, SMA Negeri		Pendidikan Menengah Umum	01°13'25.79" S 116°49'02.33" T	Kota Balikpapan, Provinsi Kalimantan Timur
4 Balikpapan, SMA Negeri		Pendidikan Menengah Umum	01°14'46.55" S 116°54'24.25" T	Kota Balikpapan, Provinsi Kalimantan Timur
5 Balikpapan Selatan, SMA Negeri		Pendidikan Menengah Umum	01°14'32.18" S 116°53'50.58" T	Kota Balikpapan, Provinsi Kalimantan Timur
5 Balikpapan, SMK Negeri		Pendidikan Menengah Umum	01°11'54.38" S 116°59'57.12" T	Kota Balikpapan, Provinsi Kalimantan Timur
6 Balikpapan, SMK Negeri		Pendidikan Menengah Umum	01°12'13.46" S 116°52'41.72" T	Kota Balikpapan, Provinsi Kalimantan Timur
7 Balikpapan Timur, SMA Negeri		Pendidikan Menengah Umum	01°11'58.45" S 116°58'44.06" T	Kota Balikpapan, Provinsi Kalimantan Timur
8 Balikpapan, SMA Negeri		Pendidikan Menengah Umum	01°13'37.90" S 116°49'28.05" T	Kota Balikpapan, Provinsi Kalimantan Timur
9 Balikpapan, SMA Negeri		Pendidikan Menengah Umum	01°08'42.70" S 116°52'34.38" T	Kota Balikpapan, Provinsi Kalimantan Timur
Duta Bangsa Balikpapan, SMK Swasta		Pendidikan Menengah Umum	01°09'15.07" S 116°59'55.05" T	Kota Balikpapan, Provinsi Kalimantan Timur
Kartika V-1, SMA Swasta		Pendidikan Menengah Umum	01°16'27.43" S 116°49'28.19" T	Kota Balikpapan, Provinsi Kalimantan Timur
Panca Dharma Balikpapan, SMK Swasta		Pendidikan Menengah Umum	01°16'41.44" S 116°49'38.02" T	Kota Balikpapan, Provinsi Kalimantan Timur
Pangeran Antasari Balikpapan, SMK		Pendidikan Menengah Umum	01°16'13.09" S 116°50'34.67" T	Kota Balikpapan, Provinsi Kalimantan Timur
Pertiwi Balikpapan, SMK Swasta		Pendidikan Menengah Umum	01°16'15.23" S 116°51'24.97" T	Kota Balikpapan, Provinsi Kalimantan Timur
PJHI Balikpapan, SMA Swasta		Pendidikan Menengah Umum	01°14'12.25" S 116°56'17.51" T	Kota Balikpapan, Provinsi Kalimantan Timur
Baru Ilir, Puskesmas		Puskesmas/ Puskesmas Pembantu	01°14'03.69" S 116°49'32.65" T	Kota Balikpapan, Provinsi Kalimantan Timur

<b>Nama Rupabumi</b>	<b>Nama Lain</b>	<b>Unsur Rupabumi</b>	<b>Koordinat</b>	<b>Keterangan Wilayah</b>
Baru Tengah, Puskesmas		Puskesmas/ Puskesmas Pembantu	01°14'01.11" S 116°48'56.51" T	Kota Balikpapan, Provinsi Kalimantan Timur
Baru Ulu, Puskesmas		Puskesmas/ Puskesmas Pembantu	01°13'16.22" S 116°48'46.46" T	Kota Balikpapan, Provinsi Kalimantan Timur
Batu Ampar, Puskesmas		Puskesmas/ Puskesmas Pembantu	01°13'04.19" S 116°50'25.21" T	Kota Balikpapan, Provinsi Kalimantan Timur
Gunung Bahagia, Puskesmas		Puskesmas/ Puskesmas Pembantu	01°14'32.63" S 116°53'00.47" T	Kota Balikpapan, Provinsi Kalimantan Timur
Gunung Samarinda, Puskesmas		Puskesmas/ Puskesmas Pembantu	01°14'05.00" S 116°50'36.22" T	Kota Balikpapan, Provinsi Kalimantan Timur
Gunung Sari Ilir, Puskesmas		Puskesmas/ Puskesmas Pembantu	01°16'02.08" S 116°50'21.70" T	Kota Balikpapan, Provinsi Kalimantan Timur
Karang Jati, Puskesmas		Puskesmas/ Puskesmas Pembantu	01°15'05.17" S 116°50'08.81" T	Kota Balikpapan, Provinsi Kalimantan Timur
Karang Rejo, Puskesmas		Puskesmas/ Puskesmas Pembantu	01°14'43.10" S 116°50'30.00" T	Kota Balikpapan, Provinsi Kalimantan Timur
Kariangau, Puskesmas		Puskesmas/ Puskesmas Pembantu	01°10'55.82" S 116°50'18.37" T	Kota Balikpapan, Provinsi Kalimantan Timur
Klandasan Ilir, Puskesmas		Puskesmas/ Puskesmas Pembantu	01°16'34.18" S 116°50'39.27" T	Kota Balikpapan, Provinsi Kalimantan Timur
Manggar Baru, Puskesmas		Puskesmas/ Puskesmas Pembantu	01°13'10.56" S 116°58'06.57" T	Kota Balikpapan, Provinsi Kalimantan Timur
Manggar, Puskesmas		Puskesmas/ Puskesmas Pembantu	01°14'32.76" S 116°56'27.99" T	Kota Balikpapan, Provinsi Kalimantan Timur
Margo Mulyo, Puskesmas		Puskesmas/ Puskesmas Pembantu	01°13'43.23" S 116°49'46.02" T	Kota Balikpapan, Provinsi Kalimantan Timur
Mekar Sari, Puskesmas		Puskesmas/ Puskesmas Pembantu	01°15'27.10" S 116°50'18.91" T	Kota Balikpapan, Provinsi Kalimantan Timur
Muara Rapak, Puskesmas		Puskesmas/ Puskesmas Pembantu	01°14'26.25" S 116°50'06.11" T	Kota Balikpapan, Provinsi Kalimantan Timur
Prapatan, Puskesmas		Puskesmas/ Puskesmas Pembantu	01°16'24.12" S 116°49'14.56" T	Kota Balikpapan, Provinsi Kalimantan Timur
Sumber Rejo, Puskesmas		Puskesmas/ Puskesmas Pembantu	01°14'50.71" S 116°50'47.41" T	Kota Balikpapan, Provinsi Kalimantan Timur
Telaga Sari, Puskesmas		Puskesmas/ Puskesmas Pembantu	01°16'12.50" S 116°49'56.15" T	Kota Balikpapan, Provinsi Kalimantan Timur
Teritip, Puskesmas		Puskesmas/ Puskesmas Pembantu	01°08'38.34" S 117°00'02.74" T	Kota Balikpapan, Provinsi Kalimantan Timur

<b>Nama Rupabumi</b>	<b>Nama Lain</b>	<b>Unsur Rupabumi</b>	<b>Koordinat</b>	<b>Keterangan Wilayah</b>
Balikpapan, Rumah Jabatan Wali Kota		Rumah Hunian Lainnya	01°15'13.11" S 116°53'56.29" T	Kota Balikpapan, Provinsi Kalimantan Timur
Medika Utama Pertama, RS		Rumah Sakit Khusus	01°16'20.97" S 116°49'52.38" T	Kota Balikpapan, Provinsi Kalimantan Timur
Sayang Ibu, RS Ibu dan Anak		Rumah Sakit Khusus	01°14'02.90" S 116°49'16.77" T	Kota Balikpapan, Provinsi Kalimantan Timur
Bhayangkara Balikpapan, RS		Rumah Sakit Umum	01°16'45.77" S 116°49'10.85" T	Kota Balikpapan, Provinsi Kalimantan Timur
Pertamina Balikpapan, RS		Rumah Sakit Umum	01°16'44.66" S 116°49'01.88" T	Kota Balikpapan, Provinsi Kalimantan Timur
Restu Ibu, RS		Rumah Sakit Umum	01°16'20.45" S 116°50'13.73" T	Kota Balikpapan, Provinsi Kalimantan Timur
Dhamma Balikpapan, Vihara		Vihara	01°15'45.43" S 116°50'36.16" T	Kota Balikpapan, Provinsi Kalimantan Timur
Manggar, Waduk		Waduk	01°09'49.45" S 116°54'47.47" T	Kota Balikpapan, Provinsi Kalimantan Timur



## **14. KEPULAUAN BANGKA BELITUNG**

---



#### 1.14.1. Kabupaten Bangka Barat

Nama Rupabumi	Nama Lain	Unsur Rupabumi	Koordinat	Keterangan Wilayah
Timah, Museum	Museum Timah Indonesia Muntok	Museum	02°03'43.89" S 105°09'57.73" T	Kabupaten Bangka Barat, Provinsi Kepulauan Bangka Belitung
1 Muntok, SMA Negeri		Pendidikan Menengah Umum	02°02'49.43" S 105°11'20.80" T	Kabupaten Bangka Barat, Provinsi Kepulauan Bangka Belitung

#### 1.14.2. Kabupaten Belitung Timur

Nama Rupabumi	Nama Lain	Unsur Rupabumi	Koordinat	Keterangan Wilayah
Buding, Museum	Museum Istiqomah	Museum	02°41'55.68" S 107°59'00.24" T	Kabupaten Belitung Timur, Provinsi Kepulauan Bangka Belitung
Puri Indah, Taman Rekreasi		Pariwisata/ Rekreasi Budaya	02°51'04.56" S 108°17'17.88" T	Kabupaten Belitung Timur, Provinsi Kepulauan Bangka Belitung

#### 1.14.3. Kota Pangkal Pinang

Nama Rupabumi	Nama Lain	Unsur Rupabumi	Koordinat	Keterangan Wilayah
Kota Pangkal Pinang, Kantor Komisi Pemilihan Umum		Kantor Lembaga Negara	02°08'42.17" S 106°07'13.86" T	Kota Pangkal Pinang, Provinsi Kepulauan Bangka Belitung
4 Pangkalpinang, SMK Negeri		Pendidikan Menengah Umum	02°06'00.47" S 106°08'26.96" T	Kota Pangkal Pinang, Provinsi Kepulauan Bangka Belitung



## 15. LAMPUNG

---





### 1.15.1. Kota Metro

Nama Rupabumi	Nama Lain	Unsur Rupabumi	Koordinat	Keterangan Wilayah
Ganjar Asri, Kantor Lurah		Kantor Lurah	05°07'42.10" S 105°17'48.55" T	Kota Metro, Provinsi Lampung
Mulyosari, Kantor Lurah		Kantor Lurah	05°08'51.15" S 105°16'34.87" T	Kota Metro, Provinsi Lampung
Kota Metro, Kantor Dinas Ketahanan Pangan, Pertanian dan Perikanan		Kantor Pemerintah Lainnya	05°06'57.87" S 105°17'52.09" T	Kota Metro, Provinsi Lampung
Kota Metro, Kantor Dinas Tenaga Kerja dan Transmigrasi		Kantor Pemerintah Lainnya	05°06'58.80" S 105°17'51.65" T	Kota Metro, Provinsi Lampung
Kota Metro, Kantor UPTD Balai Benih Ikan		Kantor Pemerintah Lainnya	05°06'51.15" S 105°17'48.62" T	Kota Metro, Provinsi Lampung
Wawai, Taman		Pariwisata/ Seni/Budaya/ Olah Raga Lainnya	05°07'01.42" S 105°17'51.12" T	Kota Metro, Provinsi Lampung
1 Metro Barat, SD Negeri		Pendidikan Dasar	05°08'54.00" S 105°16'42.14" T	Kota Metro, Provinsi Lampung
2 Metro Barat, SD Negeri		Pendidikan Dasar	05°09'03.22" S 105°16'15.58" T	Kota Metro, Provinsi Lampung
6 Metro Barat, SD Negeri		Pendidikan Dasar	05°07'53.74" S 105°16'56.78" T	Kota Metro, Provinsi Lampung
7 Metro Barat, SD Negeri		Pendidikan Dasar	05°07'42.24" S 105°17'49.50" T	Kota Metro, Provinsi Lampung
8 Metro Barat, SD Negeri		Pendidikan Dasar	05°08'22.47" S 105°16'30.91" T	Kota Metro, Provinsi Lampung
9 Metro Barat, SD Negeri		Pendidikan Dasar	05°07'06.25" S 105°17'31.57" T	Kota Metro, Provinsi Lampung
9 Metro, SMP Negeri		Pendidikan Menengah Pertama	05°09'07.46" S 105°16'08.56" T	Kota Metro, Provinsi Lampung
Muhammadiyah 1 Metro, SMP		Pendidikan Menengah Pertama	05°07'40.69" S 105°17'50.16" T	Kota Metro, Provinsi Lampung
1 Metro, SMA Swasta Kristen		Pendidikan Menengah Umum	05°07'16.34" S 105°17'16.07" T	Kota Metro, Provinsi Lampung
2 Metro, SMK Negeri		Pendidikan Menengah Umum	05°07'50.16" S 105°17'55.67" T	Kota Metro, Provinsi Lampung
Muhammadiyah 1 Metro, SMA Swasta		Pendidikan Menengah Umum	05°07'40.21" S 105°17'48.39" T	Kota Metro, Provinsi Lampung
Muhammadiyah 2 Metro, SMK Swasta		Pendidikan Menengah Umum	05°07'43.42" S 105°17'47.59" T	Kota Metro, Provinsi Lampung





## **16. NUSA TENGGARA BARAT**

---



1.16.1. Kota Bima				
Nama Rupabumi	Nama Lain	Unsur Rupabumi	Koordinat	Keterangan Wilayah
2 Kota Bima, MTs Negeri		Pendidikan Menengah Pertama	08°27'50.13" S 118°44'54.50" T	Kota Bima, Provinsi Nusa Tenggara Barat
1.16.2. Kabupaten Lombok Tengah				
Nama Rupabumi	Nama Lain	Unsur Rupabumi	Koordinat	Keterangan Wilayah
Mawi, Pantai		Pariwisata/Rekreasi Pantai	08°52'58.44" S 116°09'34.60" T	Kabupaten Lombok Tengah, Provinsi Nusa Tenggara Barat
Selong Belanak, Pantai		Pariwisata/Rekreasi Pantai	08°52'18.51" S 116°09'42.31" T	Kabupaten Lombok Tengah, Provinsi Nusa Tenggara Barat
Tanjung Aan, Pantai		Pariwisata/Rekreasi Pantai	08°54'30.71" S 116°19'18.16" T	Kabupaten Lombok Tengah, Provinsi Nusa Tenggara Barat
1.16.3. Kabupaten Sumbawa Barat				
Nama Rupabumi	Nama Lain	Unsur Rupabumi	Koordinat	Keterangan Wilayah
Bintang Bano, Bendungan		Bendungan	08°42'44.81" S 116°59'14.02" T	Kabupaten Sumbawa Barat, Provinsi Nusa Tenggara Barat
Brang Ene, Kantor Camat		Kantor Camat	08°46'24.26" S 116°52'07.85" T	Kabupaten Sumbawa Barat, Provinsi Nusa Tenggara Barat
Brang Rea, Kantor Camat	Demung	Kantor Camat	08°43'11.75" S 116°54'57.28" T	Kabupaten Sumbawa Barat, Provinsi Nusa Tenggara Barat
Maluk, Kantor Camat	Dea Demung Smelter	Kantor Camat	08°53'36.45" S 116°45'27.05" T	Kabupaten Sumbawa Barat, Provinsi Nusa Tenggara Barat
Sekongkang, Kantor Camat		Kantor Camat	08°57'59.54" S 116°44'43.11" T	Kabupaten Sumbawa Barat, Provinsi Nusa Tenggara Barat
Taliwang, Kantor Camat		Kantor Camat	08°44'46.41" S 116°51'10.84" T	Kabupaten Sumbawa Barat, Provinsi Nusa Tenggara Barat
Ai Kangkung, Kantor Kepala Desa		Kantor Kepala Desa	09°02'06.12" S 116°49'37.85" T	Kabupaten Sumbawa Barat, Provinsi Nusa Tenggara Barat
Bangkat Monteh, Kantor Kepala Desa		Kantor Kepala Desa	08°42'03.96" S 116°57'25.70" T	Kabupaten Sumbawa Barat, Provinsi Nusa Tenggara Barat
Benete, Kantor Kepala Desa		Kantor Kepala Desa	08°53'46.77" S 116°46'19.98" T	Kabupaten Sumbawa Barat, Provinsi Nusa Tenggara Barat
Desa Beru, Kantor Kepala Desa		Kantor Kepala Desa	08°43'44.95" S 116°54'28.37" T	Kabupaten Sumbawa Barat, Provinsi Nusa Tenggara Barat
Kalimantong, Kantor Kepala Desa		Kantor Kepala Desa	08°47'04.83" S 116°53'00.94" T	Kabupaten Sumbawa Barat, Provinsi Nusa Tenggara Barat
Lampok, Kantor Kepala Desa		Kantor Kepala Desa	08°46'41.25" S 116°53'53.77" T	Kabupaten Sumbawa Barat, Provinsi Nusa Tenggara Barat
Manemeng, Kantor Kepala Desa		Kantor Kepala Desa	08°46'01.13" S 116°51'53.08" T	Kabupaten Sumbawa Barat, Provinsi Nusa Tenggara Barat
Mataiyang, Kantor Kepala Desa		Kantor Kepala Desa	08°50'22.68" S 116°54'36.89" T	Kabupaten Sumbawa Barat, Provinsi Nusa Tenggara Barat
Mujahiddin, Kantor Kepala Desa		Kantor Kepala Desa	08°47'00.71" S 116°53'50.50" T	Kabupaten Sumbawa Barat, Provinsi Nusa Tenggara Barat
Mura, Kantor Kepala Desa		Kantor Kepala Desa	08°46'18.26" S 116°52'28.26" T	Kabupaten Sumbawa Barat, Provinsi Nusa Tenggara Barat
Rarak Ronges, Kantor Kepala Desa		Kantor Kepala Desa	08°39'29.10" S 116°59'51.42" T	Kabupaten Sumbawa Barat, Provinsi Nusa Tenggara Barat
Sapugara Bree, Kantor Kepala Desa		Kantor Kepala Desa	08°43'56.66" S 116°54'02.13" T	Kabupaten Sumbawa Barat, Provinsi Nusa Tenggara Barat

Nama Rupabumi	Nama Lain	Unsur Rupabumi	Koordinat	Keterangan Wilayah
Sekongkang Bawah, Kantor Kepala Desa		Kantor Kepala Desa	08°57'58.41" S 116°44'43.80" T	Kabupaten Sumbawa Barat, Provinsi Nusa Tenggara Barat
Seminar Salit, Kantor Kepala Desa		Kantor Kepala Desa	08°44'23.41" S 116°54'53.28" T	Kabupaten Sumbawa Barat, Provinsi Nusa Tenggara Barat
Tatar, Kantor Kepala Desa		Kantor Kepala Desa	09°03'01.63" S 116°51'54.74" T	Kabupaten Sumbawa Barat, Provinsi Nusa Tenggara Barat
Tepas Sepakat, Kantor Kepala Desa		Kantor Kepala Desa	08°42'35.65" S 116°55'20.52" T	Kabupaten Sumbawa Barat, Provinsi Nusa Tenggara Barat
Tepas, Kantor Kepala Desa		Kantor Kepala Desa	08°42'54.79" S 116°55'00.39" T	Kabupaten Sumbawa Barat, Provinsi Nusa Tenggara Barat
Tongo, Kantor Kepala Desa		Kantor Kepala Desa	09°01'20.49" S 116°48'37.70" T	Kabupaten Sumbawa Barat, Provinsi Nusa Tenggara Barat
Kabupaten Sumbawa Barat, Kantor Badan Kepegawaian dan Pengembangan Sumber Daya Manusia		Kantor Pemerintah Lainnya	08°45'20.19" S 116°51'16.97" T	Kabupaten Sumbawa Barat, Provinsi Nusa Tenggara Barat
Kabupaten Sumbawa Barat, Kantor Badan Kesatuan Bangsa dan Politik		Kantor Pemerintah Lainnya	08°45'06.06" S 116°51'09.44" T	Kabupaten Sumbawa Barat, Provinsi Nusa Tenggara Barat
Kabupaten Sumbawa Barat, Kantor Badan Pendapatan Daerah		Kantor Pemerintah Lainnya	08°45'17.82" S 116°51'18.43" T	Kabupaten Sumbawa Barat, Provinsi Nusa Tenggara Barat
Kabupaten Sumbawa Barat, Kantor Badan Pengelola Keuangan dan Aset Daerah		Kantor Pemerintah Lainnya	08°45'17.09" S 116°51'16.94" T	Kabupaten Sumbawa Barat, Provinsi Nusa Tenggara Barat
Kabupaten Sumbawa Barat, Kantor Badan Perencanaan Pembangunan Daerah		Kantor Pemerintah Lainnya	08°45'14.21" S 116°51'17.33" T	Kabupaten Sumbawa Barat, Provinsi Nusa Tenggara Barat
Kabupaten Sumbawa Barat, Kantor Dinas Kearsipan dan Perpustakaan		Kantor Pemerintah Lainnya	08°45'19.24" S 116°51'02.76" T	Kabupaten Sumbawa Barat, Provinsi Nusa Tenggara Barat
Kabupaten Sumbawa Barat, Kantor Dinas Kebudayaan dan Pariwisata		Kantor Pemerintah Lainnya	08°45'20.74" S 116°51'14.23" T	Kabupaten Sumbawa Barat, Provinsi Nusa Tenggara Barat
Kabupaten Sumbawa Barat, Kantor Dinas Kependudukan dan Pencatatan Sipil		Kantor Pemerintah Lainnya	08°45'09.60" S 116°51'17.53" T	Kabupaten Sumbawa Barat, Provinsi Nusa Tenggara Barat
Kabupaten Sumbawa Barat, Kantor Dinas Kesehatan		Kantor Pemerintah Lainnya	08°45'21.67" S 116°51'16.65" T	Kabupaten Sumbawa Barat, Provinsi Nusa Tenggara Barat
Kabupaten Sumbawa Barat, Kantor Dinas Ketahanan Pangan		Kantor Pemerintah Lainnya	08°45'07.97" S 116°51'05.10" T	Kabupaten Sumbawa Barat, Provinsi Nusa Tenggara Barat
Kabupaten Sumbawa Barat, Kantor Dinas Komunikasi dan Informatika		Kantor Pemerintah Lainnya	08°45'08.29" S 116°51'06.92" T	Kabupaten Sumbawa Barat, Provinsi Nusa Tenggara Barat
Kabupaten Sumbawa Barat, Kantor Dinas Koperasi Perindustrian dan Perdagangan		Kantor Pemerintah Lainnya	08°45'05.41" S 116°51'06.46" T	Kabupaten Sumbawa Barat, Provinsi Nusa Tenggara Barat
Kabupaten Sumbawa Barat, Kantor Dinas Lingkungan Hidup		Kantor Pemerintah Lainnya	08°45'11.28" S 116°51'00.77" T	Kabupaten Sumbawa Barat, Provinsi Nusa Tenggara Barat
Kabupaten Sumbawa Barat, Kantor Dinas Pekerjaan Umum, Penataan Ruang, Perumahan dan Permukiman		Kantor Pemerintah Lainnya	08°45'22.66" S 116°51'15.30" T	Kabupaten Sumbawa Barat, Provinsi Nusa Tenggara Barat

Nama Rupabumi	Nama Lain	Unsur Rupabumi	Koordinat	Keterangan Wilayah
Kabupaten Sumbawa Barat, Kantor Dinas Pemadam Kebakaran		Kantor Pemerintah Lainnya	08°45'20.14" S 116°51'05.53" T	Kabupaten Sumbawa Barat, Provinsi Nusa Tenggara Barat
Kabupaten Sumbawa Barat, Kantor Dinas Pemberdayaan Masyarakat dan Desa	DPMD	Kantor Pemerintah Lainnya	08°45'10.12" S 116°51'19.66" T	Kabupaten Sumbawa Barat, Provinsi Nusa Tenggara Barat
Kabupaten Sumbawa Barat, Kantor Dinas Penanaman Modal dan Pelayanan Terpadu Satu Pintu		Kantor Pemerintah Lainnya	08°45'08.35" S 116°51'17.64" T	Kabupaten Sumbawa Barat, Provinsi Nusa Tenggara Barat
Kabupaten Sumbawa Barat, Kantor Dinas Pendidikan dan Kebudayaan		Kantor Pemerintah Lainnya	08°45'08.65" S 116°51'19.05" T	Kabupaten Sumbawa Barat, Provinsi Nusa Tenggara Barat
Kabupaten Sumbawa Barat, Kantor Dinas Perhubungan		Kantor Pemerintah Lainnya	08°45'06.40" S 116°51'05.47" T	Kabupaten Sumbawa Barat, Provinsi Nusa Tenggara Barat
Kabupaten Sumbawa Barat, Kantor Dinas Perikanan		Kantor Pemerintah Lainnya	08°45'05.41" S 116°51'07.96" T	Kabupaten Sumbawa Barat, Provinsi Nusa Tenggara Barat
Kabupaten Sumbawa Barat, Kantor Dinas Pertanian		Kantor Pemerintah Lainnya	08°45'22.55" S 116°51'13.77" T	Kabupaten Sumbawa Barat, Provinsi Nusa Tenggara Barat
Kabupaten Sumbawa Barat, Kantor Dinas Sosial		Kantor Pemerintah Lainnya	08°45'17.81" S 116°51'02.45" T	Kabupaten Sumbawa Barat, Provinsi Nusa Tenggara Barat
Kabupaten Sumbawa Barat, Kantor Dinas Tenaga Kerja dan Transmigrasi		Kantor Pemerintah Lainnya	08°45'19.86" S 116°51'04.05" T	Kabupaten Sumbawa Barat, Provinsi Nusa Tenggara Barat
Kabupaten Sumbawa Barat, Kantor Inspektorat Daerah		Kantor Pemerintah Lainnya	08°45'11.63" S 116°51'18.85" T	Kabupaten Sumbawa Barat, Provinsi Nusa Tenggara Barat
Kabupaten Sumbawa Barat, Kantor Satuan Polisi Pamong Praja		Kantor Pemerintah Lainnya	08°45'08.04" S 116°51'16.29" T	Kabupaten Sumbawa Barat, Provinsi Nusa Tenggara Barat
Kecamatan Brang Ene, Balai Penyuluhan Pertanian		Kantor Pemerintah Lainnya	08°47'01.08" S 116°52'42.55" T	Kabupaten Sumbawa Barat, Provinsi Nusa Tenggara Barat
Kecamatan Brang Ene, KUA		Kantor Pemerintah Lainnya	08°46'18.75" S 116°52'06.68" T	Kabupaten Sumbawa Barat, Provinsi Nusa Tenggara Barat
1 Benete, SD Negeri		Pendidikan Dasar	08°53'44.20" S 116°46'15.40" T	Kabupaten Sumbawa Barat, Provinsi Nusa Tenggara Barat
1 Mura, SD Negeri		Pendidikan Dasar	08°46'20.17" S 116°52'39.25" T	Kabupaten Sumbawa Barat, Provinsi Nusa Tenggara Barat
1 Sekongkang, SD Negeri		Pendidikan Dasar	08°57'57.87" S 116°45'03.38" T	Kabupaten Sumbawa Barat, Provinsi Nusa Tenggara Barat
1 Tepas, SD Negeri		Pendidikan Dasar	08°42'41.42" S 116°55'03.60" T	Kabupaten Sumbawa Barat, Provinsi Nusa Tenggara Barat
1 Tongo, SD Negeri		Pendidikan Dasar	09°01'19.75" S 116°48'33.29" T	Kabupaten Sumbawa Barat, Provinsi Nusa Tenggara Barat
2 Mura, SD Negeri		Pendidikan Dasar	08°46'08.43" S 116°52'03.41" T	Kabupaten Sumbawa Barat, Provinsi Nusa Tenggara Barat
2 Tepas, SD Negeri		Pendidikan Dasar	08°42'55.74" S 116°55'01.21" T	Kabupaten Sumbawa Barat, Provinsi Nusa Tenggara Barat
Bangkat Monteh, SD Negeri		Pendidikan Dasar	08°42'02.49" S 116°57'26.35" T	Kabupaten Sumbawa Barat, Provinsi Nusa Tenggara Barat
Desa Beru, SD Negeri		Pendidikan Dasar	08°43'45.99" S 116°54'27.65" T	Kabupaten Sumbawa Barat, Provinsi Nusa Tenggara Barat



Nama Rupabumi	Nama Lain	Unsur Rupabumi	Koordinat	Keterangan Wilayah
Fajar Karya, SD Negeri		Pendidikan Dasar	08°47'01.20" S 116°53'49.20" T	Kabupaten Sumbawa Barat, Provinsi Nusa Tenggara Barat
Hijrah, SD Negeri		Pendidikan Dasar	08°47'26.72" S 116°54'48.51" T	Kabupaten Sumbawa Barat, Provinsi Nusa Tenggara Barat
Kalimantong, SD Negeri		Pendidikan Dasar	08°46'57.46" S 116°53'01.02" T	Kabupaten Sumbawa Barat, Provinsi Nusa Tenggara Barat
Kejawat, SD Negeri		Pendidikan Dasar	08°44'21.48" S 116°53'08.44" T	Kabupaten Sumbawa Barat, Provinsi Nusa Tenggara Barat
Lampok, SD Negeri		Pendidikan Dasar	08°46'41.56" S 116°53'55.27" T	Kabupaten Sumbawa Barat, Provinsi Nusa Tenggara Barat
Sapugara, SD Negeri		Pendidikan Dasar	08°43'56.34" S 116°54'05.10" T	Kabupaten Sumbawa Barat, Provinsi Nusa Tenggara Barat
Seminar, SD Negeri		Pendidikan Dasar	08°44'21.62" S 116°54'52.60" T	Kabupaten Sumbawa Barat, Provinsi Nusa Tenggara Barat
Tatar, SD Negeri		Pendidikan Dasar	09°03'06.25" S 116°52'03.58" T	Kabupaten Sumbawa Barat, Provinsi Nusa Tenggara Barat
1 Brang Rea, SMP Negeri		Pendidikan Menengah Pertama	08°43'34.53" S 116°54'45.59" T	Kabupaten Sumbawa Barat, Provinsi Nusa Tenggara Barat
1 Maluk, SMP Negeri		Pendidikan Menengah Pertama	08°53'39.97" S 116°45'33.99" T	Kabupaten Sumbawa Barat, Provinsi Nusa Tenggara Barat
Satu Atap Mataiyang, SMP Negeri		Pendidikan Menengah Pertama	08°50'24.16" S 116°54'34.27" T	Kabupaten Sumbawa Barat, Provinsi Nusa Tenggara Barat
1 Brang Ene, SMK Negeri		Pendidikan Menengah Umum	08°46'11.92" S 116°52'21.80" T	Kabupaten Sumbawa Barat, Provinsi Nusa Tenggara Barat
1 Brang Rea, SMK Negeri		Pendidikan Menengah Umum	08°43'26.92" S 116°55'01.40" T	Kabupaten Sumbawa Barat, Provinsi Nusa Tenggara Barat
1 Maluk, SMK Negeri		Pendidikan Menengah Umum	08°53'32.67" S 116°45'46.91" T	Kabupaten Sumbawa Barat, Provinsi Nusa Tenggara Barat
1 Sekongkang, SMA Negeri		Pendidikan Menengah Umum	08°57'53.79" S 116°45'18.97" T	Kabupaten Sumbawa Barat, Provinsi Nusa Tenggara Barat
Ai Kangkung, Pasar Rakyat		Pusat Perdagangan Tradisional (Pasar Eceran/Grosir/Induk)	09°01'54.24" S 116°49'27.47" T	Kabupaten Sumbawa Barat, Provinsi Nusa Tenggara Barat
Brang Ene, Pasar Rakyat		Pusat Perdagangan Tradisional (Pasar Eceran/Grosir/Induk)	08°46'20.40" S 116°52'10.15" T	Kabupaten Sumbawa Barat, Provinsi Nusa Tenggara Barat
Sekongkang, Pasar Rakyat		Pusat Perdagangan Tradisional (Pasar Eceran/Grosir/Induk)	08°57'44.86" S 116°45'33.69" T	Kabupaten Sumbawa Barat, Provinsi Nusa Tenggara Barat
Brang Ene, Puskesmas		Puskesmas/Puskesmas Pembantu	08°46'26.25" S 116°52'07.36" T	Kabupaten Sumbawa Barat, Provinsi Nusa Tenggara Barat
Brang Rea, Puskesmas		Puskesmas/Puskesmas Pembantu	08°43'50.62" S 116°54'24.08" T	Kabupaten Sumbawa Barat, Provinsi Nusa Tenggara Barat

<b>Nama Rupabumi</b>	<b>Nama Lain</b>	<b>Unsur Rupabumi</b>	<b>Koordinat</b>	<b>Keterangan Wilayah</b>
Sekongkang, Puskesmas		Puskesmas/ Puskesmas Pembantu	08°57'54.75" S 116°45'28.52" T	Kabupaten Sumbawa Barat, Provinsi Nusa Tenggara Barat
Pesawat, Tugu		Tugu/ Monumen/ Gapura	08°44'55.96" S 116°51'14.23" T	Kabupaten Sumbawa Barat, Provinsi Nusa Tenggara Barat





## **17. NUSA TENGGARA TIMUR**

---



1.17.1. Kota Kupang				
Nama Rupabumi	Nama Lain	Unsur Rupabumi	Koordinat	Keterangan Wilayah
Kupang, Kantor Wali Kota		Kantor Wali Kota	10°09'14.29" S 123°37'10.13" T	Kota Kupang, Provinsi Nusa Tenggara Timur
1.17.2. Kabupaten Manggarai				
Nama Rupabumi	Nama Lain	Unsur Rupabumi	Koordinat	Keterangan Wilayah
Tilir, Nanga		Muara	08°48'55.03" S 120°26'42.76" T	Kabupaten Manggarai, Provinsi Nusa Tenggara Timur
1.17.3. Kabupaten Manggarai Barat				
Nama Rupabumi	Nama Lain	Unsur Rupabumi	Koordinat	Keterangan Wilayah
Nggoang, Sano		Danau/Situ	08°42'44.50" S 119°59'31.45" T	Kabupaten Manggarai Barat, Provinsi Nusa Tenggara Timur





## **18. SULAWESI UTARA**

---





### 1.18.1. Kabupaten Kepulauan Sangihe

Nama Rupabumi	Nama Lain	Unsur Rupabumi	Koordinat	Keterangan Wilayah
Agape, Gereja GPdI		Gereja	03°34'14.04" U 125°30'47.99" T	Kabupaten Kepulauan Sangihe, Provinsi Sulawesi Utara
Bethabara Bakalaeng, Gereja GMIST		Gereja	03°34'43.63" U 125°30'07.08" T	Kabupaten Kepulauan Sangihe, Provinsi Sulawesi Utara
Bethel Kalembe Hiung, Gereja GMIST		Gereja	03°33'01.95" U 125°31'21.65" T	Kabupaten Kepulauan Sangihe, Provinsi Sulawesi Utara
Ernst Traugott Steller, Gereja GMIST		Gereja	03°34'23.02" U 125°30'34.61" T	Kabupaten Kepulauan Sangihe, Provinsi Sulawesi Utara
Kapian Duata Hiung, Gereja GMIST		Gereja	03°32'49.34" U 125°31'29.06" T	Kabupaten Kepulauan Sangihe, Provinsi Sulawesi Utara
Tahuna Barat, Kantor Camat		Kantor Camat	03°37'40.70" U 125°26'05.39" T	Kabupaten Kepulauan Sangihe, Provinsi Sulawesi Utara
Tahuna Timur, Kantor Camat		Kantor Camat	03°36'24.09" U 125°30'35.25" T	Kabupaten Kepulauan Sangihe, Provinsi Sulawesi Utara
Tahuna, Kantor Camat		Kantor Camat	03°36'34.15" U 125°28'37.97" T	Kabupaten Kepulauan Sangihe, Provinsi Sulawesi Utara
Angges, Kantor Lurah		Kantor Lurah	03°37'09.87" U 125°27'02.65" T	Kabupaten Kepulauan Sangihe, Provinsi Sulawesi Utara
Apengsembeka, Kantor Lurah		Kantor Lurah	03°36'23.43" U 125°29'00.51" T	Kabupaten Kepulauan Sangihe, Provinsi Sulawesi Utara
Batulewehe, Kantor Lurah		Kantor Lurah	03°36'01.94" U 125°29'59.18" T	Kabupaten Kepulauan Sangihe, Provinsi Sulawesi Utara
Bungalawang, Kantor Lurah		Kantor Lurah	03°36'35.00" U 125°28'37.83" T	Kabupaten Kepulauan Sangihe, Provinsi Sulawesi Utara
Dumuhung, Kantor Lurah		Kantor Lurah	03°36'45.08" U 125°30'25.82" T	Kabupaten Kepulauan Sangihe, Provinsi Sulawesi Utara
Enengpahembang, Kantor Lurah		Kantor Lurah	03°35'54.33" U 125°29'25.39" T	Kabupaten Kepulauan Sangihe, Provinsi Sulawesi Utara
Kolongan Akembawi, Kantor Lurah		Kantor Lurah	03°38'26.43" U 125°25'03.47" T	Kabupaten Kepulauan Sangihe, Provinsi Sulawesi Utara
Kolongan Beha Baru, Kantor Lurah		Kantor Lurah	03°38'11.02" U 125°26'09.67" T	Kabupaten Kepulauan Sangihe, Provinsi Sulawesi Utara
Kolongan Beha, Kantor Lurah		Kantor Lurah	03°37'59.02" U 125°25'52.41" T	Kabupaten Kepulauan Sangihe, Provinsi Sulawesi Utara
Kolongan Mitung, Kantor Lurah		Kantor Lurah	03°37'33.16" U 125°26'16.00" T	Kabupaten Kepulauan Sangihe, Provinsi Sulawesi Utara
Lesu, Kantor Lurah		Kantor Lurah	03°35'26.18" U 125°29'09.88" T	Kabupaten Kepulauan Sangihe, Provinsi Sulawesi Utara
Mahena, Kantor Lurah		Kantor Lurah	03°37'23.75" U 125°29'08.72" T	Kabupaten Kepulauan Sangihe, Provinsi Sulawesi Utara
Manente, Kantor Lurah		Kantor Lurah	03°37'16.39" U 125°28'29.76" T	Kabupaten Kepulauan Sangihe, Provinsi Sulawesi Utara
Pananeke, Kantor Lurah		Kantor Lurah	03°37'01.09" U 125°27'25.18" T	Kabupaten Kepulauan Sangihe, Provinsi Sulawesi Utara
Santiago, Kantor Lurah		Kantor Lurah	03°36'52.48" U 125°28'00.47" T	Kabupaten Kepulauan Sangihe, Provinsi Sulawesi Utara
Sawang Bendar, Kantor Lurah		Kantor Lurah	03°36'31.33" U 125°29'16.69" T	Kabupaten Kepulauan Sangihe, Provinsi Sulawesi Utara
Soataloara I, Kantor Lurah		Kantor Lurah	03°36'39.52" U 125°29'28.63" T	Kabupaten Kepulauan Sangihe, Provinsi Sulawesi Utara
Soataloara II, Kantor Lurah		Kantor Lurah	03°36'49.77" U 125°29'53.99" T	Kabupaten Kepulauan Sangihe, Provinsi Sulawesi Utara
Tapuang, Kantor Lurah		Kantor Lurah	03°35'54.79" U 125°30'25.93" T	Kabupaten Kepulauan Sangihe, Provinsi Sulawesi Utara

Tidore, Kantor Lurah	Kantor Lurah	03°36'20.05" U 125°30'16.38" T	Kabupaten Kepulauan Sangihe, Provinsi Sulawesi Utara
Tona I, Kantor Lurah	Kantor Lurah	03°36'20.59" U 125°30'38.16" T	Kabupaten Kepulauan Sangihe, Provinsi Sulawesi Utara
Tona II, Kantor Lurah	Kantor Lurah	03°36'37.83" U 125°30'30.29" T	Kabupaten Kepulauan Sangihe, Provinsi Sulawesi Utara
Sapaeng, Pantai	Pariwisata/ Rekreasi Pantai	03°34'52.39" U 125°34'49.60" T	Kabupaten Kepulauan Sangihe, Provinsi Sulawesi Utara

#### 1.18.2. Kota Bitung

Nama Rupabumi	Nama Lain	Unsur Rupabumi	Koordinat	Keterangan Wilayah
Kota Bitung, Kantor Dinas Sosial		Kantor Pemerintah Lainnya	01°26'20.80" U 125°08'24.54" T	Kota Bitung, Provinsi Sulawesi Utara
3 Bitung, SMA Negeri		Pendidikan Menengah Umum	01°26'14.25" U 125°13'20.60" T	Kota Bitung, Provinsi Sulawesi Utara

#### 1.18.3. Kota Kotamobagu

Nama Rupabumi	Nama Lain	Unsur Rupabumi	Koordinat	Keterangan Wilayah
1 Kotamobagu, SD Negeri		Pendidikan Dasar	00°44'42.93" U 124°18'50.93" T	Kota Kotamobagu, Provinsi Sulawesi Utara

#### 1.18.4. Kabupaten Minahasa Selatan

Nama Rupabumi	Nama Lain	Unsur Rupabumi	Koordinat	Keterangan Wilayah
Mokobang, Danau		Danau/Situ	00°50'33.70" U 124°26'08.88" T	Kabupaten Minahasa Selatan, Provinsi Sulawesi Utara

#### 1.18.5. Kabupaten Minahasa Utara

Nama Rupabumi	Nama Lain	Unsur Rupabumi	Koordinat	Keterangan Wilayah
Desa Batu, Air Terjun		Air Terjun	01°38'52.25" U 125°00'51.94" T	Kabupaten Minahasa Utara, Provinsi Sulawesi Utara
Kinaapian, Air Terjun		Air Terjun	01°37'25.71" U 125°00'28.95" T	Kabupaten Minahasa Utara, Provinsi Sulawesi Utara
Pulisan, Pantai		Pariwisata/ Rekreasi Pantai	01°40'57.77" U 125°08'49.55" T	Kabupaten Minahasa Utara, Provinsi Sulawesi Utara
Sapan, Pantai		Pariwisata/ Rekreasi Pantai	01°37'40.93" U 124°52'46.89" T	Kabupaten Minahasa Utara, Provinsi Sulawesi Utara
Waleo, Pantai		Pariwisata/ Rekreasi Pantai	01°19'07.18" U 125°03'42.84" T	Kabupaten Minahasa Utara, Provinsi Sulawesi Utara
Mubune, Puskesmas		Puskesmas/ Puskesmas Pembantu	01°42'51.15" U 125°00'37.32" T	Kabupaten Minahasa Utara, Provinsi Sulawesi Utara
Papinus Sawangan, Restoran		Restauran/ Tempat Makan	01°24'00.77" U 124°58'03.84" T	Kabupaten Minahasa Utara, Provinsi Sulawesi Utara
Maria Walanda Maramis, RSUD		Rumah Sakit Umum	01°26'10.62" U 124°58'19.06" T	Kabupaten Minahasa Utara, Provinsi Sulawesi Utara



## **19. SUMATERA BARAT**

---



1.19.1. Kota Padang				
Nama Rupabumi	Nama Lain	Unsur Rupabumi	Koordinat	Keterangan Wilayah
Bank Indonesia Padang, Museum		Museum	00°57'52.11" S 100°21'29.91" T	Kota Padang, Provinsi Sumatera Barat





## **20. SUMATERA SELATAN**

---





### 1.20.1. Kabupaten Musi Rawas

Nama Rupabumi	Nama Lain	Unsur Rupabumi	Koordinat	Keterangan Wilayah
Quraniah, MTs Swasta		Pendidikan Menengah Pertama	03°09'52.59" S 102°57'17.01" T	Kabupaten Musi Rawas, Provinsi Sumatera Selatan

### 1.20.2. Kabupaten Ogan Komering Ilir

Nama Rupabumi	Nama Lain	Unsur Rupabumi	Koordinat	Keterangan Wilayah
1 Kemang Indah, SD Negeri		Pendidikan Dasar	03°46'39.69" S 105°02'30.63" T	Kabupaten Ogan Komering Ilir, Provinsi Sumatera Selatan
1 Lubuk Seberuk, SD Negeri		Pendidikan Dasar	03°46'34.70" S 104°53'37.98" T	Kabupaten Ogan Komering Ilir, Provinsi Sumatera Selatan
1 Mukti Sari, SD Negeri		Pendidikan Dasar	03°47'54.92" S 104°57'22.71" T	Kabupaten Ogan Komering Ilir, Provinsi Sumatera Selatan
1 Sumbu Sari, SD Negeri		Pendidikan Dasar	03°46'48.62" S 105°00'37.49" T	Kabupaten Ogan Komering Ilir, Provinsi Sumatera Selatan
1 Tugu Agung, SD Negeri		Pendidikan Dasar	03°50'15.98" S 104°53'51.35" T	Kabupaten Ogan Komering Ilir, Provinsi Sumatera Selatan
2 Lubuk Seberuk, SD Negeri		Pendidikan Dasar	03°47'35.92" S 104°53'56.30" T	Kabupaten Ogan Komering Ilir, Provinsi Sumatera Selatan
2 Sumbu Sari, SD Negeri		Pendidikan Dasar	03°46'53.41" S 105°00'22.20" T	Kabupaten Ogan Komering Ilir, Provinsi Sumatera Selatan
Nurul Iman 2, MI Swasta		Pendidikan Dasar	03°47'36.79" S 104°54'31.18" T	Kabupaten Ogan Komering Ilir, Provinsi Sumatera Selatan
1 Lempuing Jaya, SMP Negeri		Pendidikan Menengah Pertama	03°47'01.66" S 104°53'43.76" T	Kabupaten Ogan Komering Ilir, Provinsi Sumatera Selatan
1 Mesuji Raya, SMP Negeri		Pendidikan Menengah Pertama	03°46'48.59" S 105°00'42.73" T	Kabupaten Ogan Komering Ilir, Provinsi Sumatera Selatan
Darul Falah, MTs Swasta		Pendidikan Menengah Pertama	03°46'50.25" S 105°04'24.69" T	Kabupaten Ogan Komering Ilir, Provinsi Sumatera Selatan
1 Lempuing Jaya, SMA Negeri		Pendidikan Menengah Umum	03°47'06.79" S 104°53'41.89" T	Kabupaten Ogan Komering Ilir, Provinsi Sumatera Selatan
1 Mesuji Raya, SMA Negeri		Pendidikan Menengah Umum	03°47'20.79" S 105°00'27.24" T	Kabupaten Ogan Komering Ilir, Provinsi Sumatera Selatan
1 Mesuji Raya, SMK Negeri		Pendidikan Menengah Umum	03°47'01.28" S 105°02'20.09" T	Kabupaten Ogan Komering Ilir, Provinsi Sumatera Selatan
Kemangindah, Pasar		Pusat Perdagangan Tradisional (Pasar Eceran/ Grosir/Induk)	03°46'54.92" S 105°02'34.37" T	Kabupaten Ogan Komering Ilir, Provinsi Sumatera Selatan





## **21. SUMATERA UTARA**

---



### 1.21.1. Kota Gunungsitoli

Nama Rupabumi	Nama Lain	Unsur Rupabumi	Koordinat	Keterangan Wilayah
Luahalaraga, Balai Desa		Gedung/ Bangunan	01°14'02.86" U 097°39'06.45" T	Kota Gunungsitoli, Provinsi Sumatera Utara
Ononamolo I Lot, Balai Desa		Gedung/ Bangunan	01°13'12.62" U 097°39'30.90" T	Kota Gunungsitoli, Provinsi Sumatera Utara
Afia, Gereja BNKP	Gereja Afia	Gereja	01°22'37.15" U 097°32'57.43" T	Kota Gunungsitoli, Provinsi Sumatera Utara
Charlita, Gereja GBI		Gereja	01°22'57.15" U 097°32'32.19" T	Kota Gunungsitoli, Provinsi Sumatera Utara
El-Shadai, Gereja GPdI		Gereja	01°23'32.11" U 097°31'23.91" T	Kota Gunungsitoli, Provinsi Sumatera Utara
Fanorotodo, Gereja BNKP		Gereja	01°13'08.60" U 097°39'32.49" T	Kota Gunungsitoli, Provinsi Sumatera Utara
Hilihao, Gereja BNKP	Gereja BNKP Resort 1 Hilihao	Gereja	01°19'18.26" U 097°35'52.89" T	Kota Gunungsitoli, Provinsi Sumatera Utara
Hozana, Gereja BNKP		Gereja	01°22'16.76" U 097°33'02.40" T	Kota Gunungsitoli, Provinsi Sumatera Utara
Koinonia, Gereja BNKP	Gereja BNKP Resort 52 Koinonia	Gereja	01°21'45.55" U 097°31'38.49" T	Kota Gunungsitoli, Provinsi Sumatera Utara
Kota Gunungsitoli, Gereja BNKP	Gereja BNKP Resort 1 Kota Gunungsitoli	Gereja	01°17'19.19" U 097°37'03.61" T	Kota Gunungsitoli, Provinsi Sumatera Utara
Mo'awo, Gereja BNKP		Gereja	01°18'53.82" U 097°36'19.97" T	Kota Gunungsitoli, Provinsi Sumatera Utara
Orodua Luaha Bo'uso, Gereja BNKP		Gereja	01°21'59.46" U 097°33'39.58" T	Kota Gunungsitoli, Provinsi Sumatera Utara
Orudua Sibohou, Gereja BNKP	Gereja BNKP Resort 1 Orudua Sibohou	Gereja	01°20'28.28" U 097°35'06.09" T	Kota Gunungsitoli, Provinsi Sumatera Utara
Samaeri, Gereja GNKP	Gereja GNKP Distrik 44 Samaeri	Gereja	01°12'47.54" U 097°39'30.32" T	Kota Gunungsitoli, Provinsi Sumatera Utara
Santa Maria Bunda Para Bangsa, Gereja Katolik Paroki		Gereja	01°17'04.76" U 097°37'22.59" T	Kota Gunungsitoli, Provinsi Sumatera Utara
Santo Mikael Tambalou, Gereja Katolik	Gereja Katolik Tambalou	Gereja	01°22'07.72" U 097°32'55.14" T	Kota Gunungsitoli, Provinsi Sumatera Utara
Telukbelukar, Gereja BNKP	Gereja BNKP Resort 47 Telukbelukar	Gereja	01°23'24.51" U 097°31'34.66" T	Kota Gunungsitoli, Provinsi Sumatera Utara
Telukbelukar, Gereja Elim Di Indonesia		Gereja	01°22'59.65" U 097°31'29.03" T	Kota Gunungsitoli, Provinsi Sumatera Utara
Telukbelukar, Gereja GPI		Gereja	01°23'36.71" U 097°30'54.04" T	Kota Gunungsitoli, Provinsi Sumatera Utara
Jembatan Bo'use, Jembatan		Jembatan	01°21'51.13" U 097°33'46.19" T	Kota Gunungsitoli, Provinsi Sumatera Utara
Olora, Jembatan		Jembatan	01°21'20.05" U 097°34'16.12" T	Kota Gunungsitoli, Provinsi Sumatera Utara
Gunungsitoli Idanoi, Kantor Camat		Kantor Camat	01°12'36.76" U 097°40'26.96" T	Kota Gunungsitoli, Provinsi Sumatera Utara
Gunungsitoli Selatan, Kantor Camat		Kantor Camat	01°12'43.76" U 097°39'30.13" T	Kota Gunungsitoli, Provinsi Sumatera Utara
Gunungsitoli Utara, Kantor Camat		Kantor Camat	01°22'56.03" U 097°32'26.25" T	Kota Gunungsitoli, Provinsi Sumatera Utara
Gunungsitoli, Kantor Camat		Kantor Camat	01°16'55.16" U 097°36'49.23" T	Kota Gunungsitoli, Provinsi Sumatera Utara
Afia, Kantor Kepala Desa		Kantor Kepala Desa	01°22'34.38" U 097°33'01.88" T	Kota Gunungsitoli, Provinsi Sumatera Utara
Mo'awo, Kantor Kepala Desa		Kantor Kepala Desa	01°19'15.62" U 097°36'02.95" T	Kota Gunungsitoli, Provinsi Sumatera Utara

<b>Nama Rupabumi</b>	<b>Nama Lain</b>	<b>Unsur Rupabumi</b>	<b>Koordinat</b>	<b>Keterangan Wilayah</b>
Oloro, Kantor Kepala Desa		Kantor Kepala Desa	01°21'30.15" U 097°34'10.65" T	Kota Gunungsitoli, Provinsi Sumatera Utara
Saewe, Kantor Kepala Desa		Kantor Kepala Desa	01°19'00.19" U 097°36'02.43" T	Kota Gunungsitoli, Provinsi Sumatera Utara
Telukbelukar, Kantor Kepala Desa		Kantor Kepala Desa	01°23'05.43" U 097°31'54.78" T	Kota Gunungsitoli, Provinsi Sumatera Utara
Pasar Gunungsitoli, Kantor Lurah		Kantor Lurah	01°17'16.07" U 097°37'05.35" T	Kota Gunungsitoli, Provinsi Sumatera Utara
Saombo, Kantor Lurah		Kantor Lurah	01°17'35.28" U 097°36'39.52" T	Kota Gunungsitoli, Provinsi Sumatera Utara
Kecamatan Gunungsitoli Utara, Balai Penyuluhan Pertanian		Kantor Pemerintah Lainnya	01°22'52.33" U 097°32'33.05" T	Kota Gunungsitoli, Provinsi Sumatera Utara
Kota Gunungsitoli, Kantor Badan Kepegawaian dan Pengembangan Sumber Daya Manusia		Kantor Pemerintah Lainnya	01°16'56.32" U 097°36'47.66" T	Kota Gunungsitoli, Provinsi Sumatera Utara
Kota Gunungsitoli, Kantor Badan Penanggulangan Bencana Daerah		Kantor Pemerintah Lainnya	01°18'57.35" U 097°36'10.45" T	Kota Gunungsitoli, Provinsi Sumatera Utara
Kota Gunungsitoli, Kantor Dinas Komunikasi dan Informatika		Kantor Pemerintah Lainnya	01°16'54.66" U 097°36'45.65" T	Kota Gunungsitoli, Provinsi Sumatera Utara
Kota Gunungsitoli, Kantor Dinas Pemadam Kebakaran dan Keselamatan		Kantor Pemerintah Lainnya	01°17'03.59" U 097°36'45.23" T	Kota Gunungsitoli, Provinsi Sumatera Utara
Kota Gunungsitoli, Kantor Dinas Pendidikan		Kantor Pemerintah Lainnya	01°15'51.83" U 097°36'46.20" T	Kota Gunungsitoli, Provinsi Sumatera Utara
Kota Gunungsitoli, Kantor Dinas Pengendalian Penduduk, Pemberdayaan Perempuan dan Perlindungan Anak		Kantor Pemerintah Lainnya	01°16'54.60" U 097°36'48.04" T	Kota Gunungsitoli, Provinsi Sumatera Utara
Kota Gunungsitoli, Kantor Dinas Perdagangan dan Ketenagakerjaan		Kantor Pemerintah Lainnya	01°17'16.04" U 097°37'05.39" T	Kota Gunungsitoli, Provinsi Sumatera Utara
Kota Gunungsitoli, Kantor Dinas Perindustrian dan Koperasi, Usaha Kecil Menengah		Kantor Pemerintah Lainnya	01°17'22.61" U 097°36'57.22" T	Kota Gunungsitoli, Provinsi Sumatera Utara
Kota Gunungsitoli, Kantor Dinas Perpustakaan dan Kearsipan		Kantor Pemerintah Lainnya	01°16'56.43" U 097°36'50.40" T	Kota Gunungsitoli, Provinsi Sumatera Utara
Kota Gunungsitoli, Kantor Dinas Perumahan dan Permukiman		Kantor Pemerintah Lainnya	01°18'56.99" U 097°36'11.49" T	Kota Gunungsitoli, Provinsi Sumatera Utara
Kota Gunungsitoli, Kantor Satuan Polisi Pamong Praja		Kantor Pemerintah Lainnya	01°16'53.73" U 097°36'50.17" T	Kota Gunungsitoli, Provinsi Sumatera Utara
070974 Gunungsitoli, SD Negeri	SD Satu	Pendidikan Dasar	01°17'20.46" U 097°36'59.24" T	Kota Gunungsitoli, Provinsi Sumatera Utara
070976 Gunungsitoli, SD Negeri	SD Tiga	Pendidikan Dasar	01°17'13.45" U 097°37'01.03" T	Kota Gunungsitoli, Provinsi Sumatera Utara
070977 Gunungsitoli, SD Negeri	SD Empat	Pendidikan Dasar	01°17'13.91" U 097°37'01.58" T	Kota Gunungsitoli, Provinsi Sumatera Utara
070980 Moawo, SD Negeri	SD Moawo	Pendidikan Dasar	01°19'15.94" U 097°36'01.48" T	Kota Gunungsitoli, Provinsi Sumatera Utara
070982 Oloro, SD Negeri	SD Oloro	Pendidikan Dasar	01°21'09.08" U 097°34'23.03" T	Kota Gunungsitoli, Provinsi Sumatera Utara

Nama Rupabumi	Nama Lain	Unsur Rupabumi	Koordinat	Keterangan Wilayah
070986 Ononamolo I Lot, SD Negeri	SDN Ononamolo	Pendidikan Dasar	01°13'54.18" U 097°39'21.17" T	Kota Gunungsitoli, Provinsi Sumatera Utara
070991 Mudik, SD Negeri		Pendidikan Dasar	01°16'56.32" U 097°36'56.38" T	Kota Gunungsitoli, Provinsi Sumatera Utara
071030 Afia, SD Negeri	SD Afia	Pendidikan Dasar	01°22'39.86" U 097°32'56.63" T	Kota Gunungsitoli, Provinsi Sumatera Utara
074044 Dahana Bawadesolo, SD Negeri	SD Bawadesolo	Pendidikan Dasar	01°20'27.51" U 097°35'01.22" T	Kota Gunungsitoli, Provinsi Sumatera Utara
074048 Luaha Bouso, SD Negeri	SD Luaha Bouso	Pendidikan Dasar	01°21'58.94" U 097°33'37.52" T	Kota Gunungsitoli, Provinsi Sumatera Utara
074049 Teluk Belukar, SD Negeri	SD Teluk Belukar	Pendidikan Dasar	01°23'25.25" U 097°31'33.67" T	Kota Gunungsitoli, Provinsi Sumatera Utara
075016 Boyo, SD Negeri	SD Boyo	Pendidikan Dasar	01°16'54.84" U 097°36'31.87" T	Kota Gunungsitoli, Provinsi Sumatera Utara
075018 Afilaza, SD Negeri	SD Inpres	Pendidikan Dasar	01°17'14.23" U 097°37'00.65" T	Kota Gunungsitoli, Provinsi Sumatera Utara
075019 Dahana Tabaloho, SD Negeri	SD Dahana	Pendidikan Dasar	01°15'47.57" U 097°36'44.35" T	Kota Gunungsitoli, Provinsi Sumatera Utara
RK Mutiara, SD Swasta		Pendidikan Dasar	01°17'02.82" U 097°37'15.09" T	Kota Gunungsitoli, Provinsi Sumatera Utara
1 Gunungsitoli Utara, SMP Negeri		Pendidikan Menengah Pertama	01°21'06.94" U 097°34'22.69" T	Kota Gunungsitoli, Provinsi Sumatera Utara
2 Dharma Caraka, SMP Negeri		Pendidikan Menengah Pertama	01°13'56.54" U 097°39'20.02" T	Kota Gunungsitoli, Provinsi Sumatera Utara
4 Gunungsitoli, SMP Negeri		Pendidikan Menengah Pertama	01°16'46.11" U 097°37'33.21" T	Kota Gunungsitoli, Provinsi Sumatera Utara
5 Gunungsitoli, SMP Negeri		Pendidikan Menengah Pertama	01°16'49.58" U 097°37'40.50" T	Kota Gunungsitoli, Provinsi Sumatera Utara
Bunga Mawar, SMP Swasta		Pendidikan Menengah Pertama	01°17'02.89" U 097°37'18.13" T	Kota Gunungsitoli, Provinsi Sumatera Utara
1 Gunungsitoli Utara, SMA Negeri		Pendidikan Menengah Umum	01°22'26.69" U 097°32'05.01" T	Kota Gunungsitoli, Provinsi Sumatera Utara
1 Gunungsitoli Utara, SMK Negeri		Pendidikan Menengah Umum	01°22'15.40" U 097°31'53.32" T	Kota Gunungsitoli, Provinsi Sumatera Utara
1 Gunungsitoli, SMA Negeri		Pendidikan Menengah Umum	01°16'45.94" U 097°37'39.27" T	Kota Gunungsitoli, Provinsi Sumatera Utara
1 Gunungsitoli, SMK Negeri		Pendidikan Menengah Umum	01°19'15.96" U 097°35'57.26" T	Kota Gunungsitoli, Provinsi Sumatera Utara
2 Gunungsitoli, SMA Negeri	SMA Olora	Pendidikan Menengah Umum	01°20'46.20" U 097°34'37.96" T	Kota Gunungsitoli, Provinsi Sumatera Utara
3 Gunungsitoli, SMA Negeri		Pendidikan Menengah Umum	01°16'48.18" U 097°37'36.50" T	Kota Gunungsitoli, Provinsi Sumatera Utara
3 Gunungsitoli, SMK Negeri	SMK Dahana	Pendidikan Menengah Umum	01°15'49.24" U 097°36'42.11" T	Kota Gunungsitoli, Provinsi Sumatera Utara



Nama Rupabumi	Nama Lain	Unsur Rupabumi	Koordinat	Keterangan Wilayah
BNKP Gunungsitoli, SMK Swasta Kristen		Pendidikan Menengah Umum	01°16'40.36" U 097°37'37.47" T	Kota Gunungsitoli, Provinsi Sumatera Utara
Lentera Harapan, SMA Swasta		Pendidikan Menengah Umum	01°22'26.34" U 097°33'13.86" T	Kota Gunungsitoli, Provinsi Sumatera Utara
Pembda Nias, SMK Swasta		Pendidikan Menengah Umum	01°16'52.65" U 097°37'32.36" T	Kota Gunungsitoli, Provinsi Sumatera Utara
Santo Xaverius Gunungsitoli, SMA Swasta		Pendidikan Menengah Umum	01°17'03.95" U 097°37'14.78" T	Kota Gunungsitoli, Provinsi Sumatera Utara
Nou, Pasar		Pusat Perdagangan Tradisional (Pasar Eceran/ Grosir/Induk)	01°17'10.87" U 097°37'00.01" T	Kota Gunungsitoli, Provinsi Sumatera Utara
Gunungsitoli Utara, Puskesmas		Puskesmas/ Puskesmas Pembantu	01°21'36.23" U 097°33'59.84" T	Kota Gunungsitoli, Provinsi Sumatera Utara
Peringatan Gempa, Tugu	Tugu Gempa	Tugu/ Monumen/ Gapura	01°17'25.54" U 097°36'55.26" T	Kota Gunungsitoli, Provinsi Sumatera Utara
Salib, Tugu	Taman BNKP	Tugu/ Monumen/ Gapura	01°17'20.14" U 097°37'02.20" T	Kota Gunungsitoli, Provinsi Sumatera Utara

#### 1.21.2. Kabupaten Nias

Nama Rupabumi	Nama Lain	Unsur Rupabumi	Koordinat	Keterangan Wilayah
Hiliweto Gido, Gereja BNKP	Gereja BNKP Resort 3 Hiliweto	Gereja	01°07'01.09" U 097°43'35.80" T	Kabupaten Nias, Provinsi Sumatera Utara

#### 1.21.3. Kabupaten Samosir

Nama Rupabumi	Nama Lain	Unsur Rupabumi	Koordinat	Keterangan Wilayah
Efrata, Air Terjun		Air Terjun	02°32'13.60" U 098°38'41.63" T	Kabupaten Samosir, Provinsi Sumatera Utara
Sigurgur, Pantai		Pariwisata/ Rekreasi Pantai	02°44'55.92" U 098°42'49.22" T	Kabupaten Samosir, Provinsi Sumatera Utara

#### 1.21.4. Kabupaten Simalungun

Nama Rupabumi	Nama Lain	Unsur Rupabumi	Koordinat	Keterangan Wilayah
Dumasari Nauli, Air Terjun		Air Terjun	02°42'30.07" U 098°56'10.19" T	Kabupaten Simalungun, Provinsi Sumatera Utara
Katasa, Air Terjun		Air Terjun	02°51'27.13" U 099°13'25.74" T	Kabupaten Simalungun, Provinsi Sumatera Utara
Bebas Parapat, Pantai		Pariwisata/ Rekreasi Pantai	02°40'06.98" U 098°56'13.34" T	Kabupaten Simalungun, Provinsi Sumatera Utara
Perdagangan, RSUD		Rumah Sakit Umum	03°09'47.67" U 099°18'56.22" T	Kabupaten Simalungun, Provinsi Sumatera Utara
Tuan Rondahaim, RSUD		Rumah Sakit Umum	02°57'50.58" U 098°51'40.29" T	Kabupaten Simalungun, Provinsi Sumatera Utara

#### 1.21.5. Kabupaten Tapanuli Utara

Nama Rupabumi	Nama Lain	Unsur Rupabumi	Koordinat	Keterangan Wilayah
Situhuk Gintang, Air Terjun		Air Terjun	01°51'33.51" U 098°47'15.84" T	Kabupaten Tapanuli Utara, Provinsi Sumatera Utara

#### 1.21.6. Kabupaten Toba

Nama Rupabumi	Nama Lain	Unsur Rupabumi	Koordinat	Keterangan Wilayah
Siboruon, Air Terjun		Air Terjun	02°17'28.31" U 099°04'48.47" T	Kabupaten Toba, Provinsi Sumatera Utara
Bulbul, Pantai		Pariwisata/ Rekreasi Pantai	02°20'55.28" U 099°04'24.16" T	Kabupaten Toba, Provinsi Sumatera Utara
Hatulian, Pantai		Pariwisata/ Rekreasi Pantai	02°22'43.56" U 099°06'58.27" T	Kabupaten Toba, Provinsi Sumatera Utara
Janji Maria, Pantai		Pariwisata/ Rekreasi Pantai	02°20'50.84" U 099°05'08.07" T	Kabupaten Toba, Provinsi Sumatera Utara
Panjang, Pantai		Pariwisata/ Rekreasi Pantai	02°39'10.09" U 098°55'57.85" T	Kabupaten Toba, Provinsi Sumatera Utara
Pasir Putih Parparean, Pantai		Pariwisata/ Rekreasi Pantai	02°25'56.72" U 099°08'56.48" T	Kabupaten Toba, Provinsi Sumatera Utara
Tambunan, Pantai		Pariwisata/ Rekreasi Pantai	02°21'02.24" U 099°05'04.46" T	Kabupaten Toba, Provinsi Sumatera Utara



Nama Rupabumi

**Wilayah Laut**





## 1. INDONESIA

---



Nama Rupabumi	Nama Lain	Unsur Rupabumi	Koordinat	Keterangan Wilayah
Andi Mappanyukki, Bukit Bawah Laut		Bukit Bawah Laut	03°20'32.83" S 118°35'57.12" T	Selat Makassar, 27 km sebelah barat dari Pulau Taimanui
La Maddukelleng, Bukit Bawah Laut		Bukit Bawah Laut	04°45'01.19" S 118°53'13.47" T	Selat Makassar, 11 km sebelah barat dari Pulau Pandangang
Sededap, Bukit Bawah Laut		Bukit Bawah Laut	03°33'14.02" U 108°03'53.67" T	Laut Natuna, 2.6 km sebelah tenggara dari Pulau Sededap
Pong Tiku, Dataran Tinggi Bawah Laut		Dataran Tinggi Bawah Laut	02°57'39.20" S 118°21'55.19" T	Selat Makassar, 60 Km sebelah barat dari Pulau Sulawesi (Prov. Sulawesi Barat)
Ina Lao, Gunung Bawah Laut		Gunung Bawah Laut	06°28'25.71" S 125°13'39.78" T	Laut Banda, 84km di tenggara Pulau Moromaho
Jogo Jagad, Gunung Bawah Laut		Gunung Bawah Laut	10°39'39.51" S 111°02'20.14" T	Samudera Hindia, 264km di selatan Pulau Bakung
Kadola, Gunung Bawah Laut	Emperor of China	Gunung Bawah Laut	06°48'20.65" S 124°31'57.98" T	Laut Banda, 75km di selatan Pulau Moromaho
Skaro Kacil, Gunung Bawah Laut		Gunung Bawah Laut	06°40'08.46" S 124°43'25.77" T	Laut Banda, 62km di selatan Pulau Moromaho
Skaro Moromaho, Gunung Bawah Laut		Gunung Bawah Laut	06°40'54.25" S 124°53'56.97" T	Laut Banda, 70 km sebelah selatan dari Pulau Moromaho
Tadu, Gunung Bawah Laut		Gunung Bawah Laut	06°53'19.42" S 124°07'33.54" T	Laut Banda, 100km di barat daya Pulau Moromaho
Balla Lompoa, Kipas Bawah Laut		Kipas Bawah Laut	03°09'21.59" S 118°25'43.74" T	Selat Makassar, 44 km sebelah barat dari Pulau Sulawesi (Prov. Sulawesi Barat)
Laga, Kipas Bawah Laut		Kipas Bawah Laut	04°31'07.62" S 129°53'42.74" T	Laut Banda. Di antara Pulau Gunungapi dan Pulau Neira
Gebe, Munggu Bawah Laut		Munggu Bawah Laut	00°09'08.46" S 129°27'07.70" T	Laut halmahera, 6 km sebelah barat dari Pulau Gebem Kab. Halmahera Tengah, Prov Maluku Utara
Lontor, Munggu Bawah Laut		Munggu Bawah Laut	04°31'26.61" S 129°51'49.73" T	Laut Banda, 0.5 km sebelah barat dari Pulau Gunungapi, Kab. Maluku Tengah, Prov. Maluku
Papen, Munggu Bawah Laut		Munggu Bawah Laut	04°29'21.41" S 129°54'30.06" T	Laut Banda, 3 Km sebelah barat dari Syahrir, Kab. Maluku Tengah, Prov. Maluku
Sampara, Munggu Bawah Laut		Munggu Bawah Laut	03°47'03.08" S 122°31'26.80" T	Laut Banda, 10 km sebelah timur dari Kabupaten Konawe Utara, Prov. Sulawesi Tenggara
Toliba, Munggu Bawah Laut		Munggu Bawah Laut	01°23'36.14" S 120°56'27.05" T	Teluk Tomini, 2.8 km sebelah utara dari Kabupaten Tojo Una Una, Prov. Sulawesi Tenggara
Aipiri, Ngarai Bawah Laut		Ngarai Bawah Laut	00°46'41.08" S 134°02'45.65" T	Samudra Pasifik Selatan, 4 km sebelah tenggara dari Pulau Kaki
Gebe, Ngarai Bawah Laut		Ngarai Bawah Laut	00°04'49.02" S 129°28'15.88" T	Laut Halmahera, 1.8 km, sebelah timur dari Pulau Gebe
Skaro, Pelana Bawah Laut		Pelana Bawah Laut	06°39'00.09" S 124°58'56.45" T	Laut Banda, 71km di tenggara Pulau Moromaho
Oputa Yi Koo, Puncak Bawah Laut		Puncak Bawah Laut	06°25'28.20" S 125°14'16.55" T	Laut Banda, 77km di tenggara Pulau Moromaho
Tiahahu, Puncak Bawah Laut		Puncak Bawah Laut	06°23'38.53" S 125°16'59.66" T	Laut Banda, 80km di tenggara Pulau Moromaho
Kabaresy, Punggungan Bawah Laut		Punggungan Bawah Laut	06°22'15.94" S 125°31'38.34" T	Laut Banda, 105km di barat daya Pulau Moromaho
Soekarno, Punggungan Bawah Laut		Punggungan Bawah Laut	06°35'42.01" S 124°56'06.74" T	Laut Banda, 61 km sebelah selatan dari Pulau Moromaho



Nama Rupabumi	Nama Lain	Unsur Rupabumi	Koordinat	Keterangan Wilayah
Matarape, Teluk		Teluk	03°18'42.97" S 122°21'32.77" T	Laut Banda, 9 km sebelah timur Kabupaten Konawe Utara, Prov. Sulawesi tenggara
Alamang, Terumbu		Terumbu	03°06'30.95" S 118°03'01.31" T	Selat Makassar, 58 km sebelah tenggara dari Pulau Lumulumu
Badik, Terumbu		Terumbu	03°11'11.47" S 118°16'27.99" T	Selat Makassar, 45 km sebelah barat dari Kabupaten Majene
Bessing, Terumbu		Terumbu	03°07'05.42" S 118°04'48.91" T	Selat Makassar, 61 km sebelah tenggara dari Pulau Lumulumu
Poso, Terumbu		Terumbu	01°23'45.18" S 120°55'59.73" T	Teluk Tomini, 7 km sebelah utara dari Kabupaten Tojo Una Una
Selatan, Terumbu		Terumbu	03°45'45.62" S 122°31'02.67" T	Laut Banda, 11 km sebelah timur dari Kabupaten Konawe Utara
Uring, Terumbu		Terumbu	04°32'45.04" S 129°54'27.46" T	Laut Banda, 0.7 km sebelah utara dari Pulau Banda Besar
Ina Lao, Zona Rekahan		Zona Rekahan	06°36'19.13" S 125°11'39.80" T	Laut Banda, 84km di tenggara Pulau Moromaho

## 2. BALI





2.2.1. Provinsi Bali				
Nama Rupabumi	Nama Lain	Unsur Rupabumi	Koordinat	Keterangan Wilayah
Lumpur, Teluk		Teluk	08°10'00.50" S 114°27'46.24" T	Provinsi Bali
2.2.2. Kabupaten Badung				
Nama Rupabumi	Nama Lain	Unsur Rupabumi	Koordinat	Keterangan Wilayah
Batu Empuh, Pulau		Pulau	08°48'49.45" S 115°05'24.36" T	Kabupaten Badung, Provinsi Bali
Jineng, Pulau		Pulau	08°50'52.82" S 115°07'28.92" T	Kabupaten Badung, Provinsi Bali
Wanci, Pulau		Pulau	08°50'50.74" S 115°07'33.60" T	Kabupaten Badung, Provinsi Bali
2.2.3. Kabupaten Buleleng				
Nama Rupabumi	Nama Lain	Unsur Rupabumi	Koordinat	Keterangan Wilayah
Bajul, Teluk		Teluk	08°08'29.01" S 114°33'50.31" T	Kabupaten Buleleng, Provinsi Bali
Banyuwedang, Teluk		Teluk	08°08'18.80" S 114°34'03.53" T	Kabupaten Buleleng, Provinsi Bali
Gebang, Teluk		Teluk	08°08'17.09" S 114°33'32.93" T	Kabupaten Buleleng, Provinsi Bali
Kaping, Teluk		Teluk	08°08'12.34" S 114°35'43.77" T	Kabupaten Buleleng, Provinsi Bali
Kelompok, Teluk		Teluk	08°06'38.89" S 114°30'21.47" T	Kabupaten Buleleng, Provinsi Bali
Kelor, Teluk		Teluk	08°05'43.23" S 114°28'56.17" T	Kabupaten Buleleng, Provinsi Bali
Ketapang, Teluk		Teluk	08°10'07.48" S 114°45'00.62" T	Kabupaten Buleleng, Provinsi Bali
Labuandalam, Teluk	Teluk Yehbiu	Teluk	08°11'19.14" S 114°49'27.15" T	Kabupaten Buleleng, Provinsi Bali
Penerusan, Teluk		Teluk	08°07'51.19" S 114°35'26.18" T	Kabupaten Buleleng, Provinsi Bali
Ponjokcukli, Teluk		Teluk	08°10'56.70" S 114°55'02.34" T	Kabupaten Buleleng, Provinsi Bali
Sumberkima, Teluk		Teluk	08°08'13.01" S 114°36'09.18" T	Kabupaten Buleleng, Provinsi Bali
Sumurpao, Teluk		Teluk	08°07'51.23" S 114°36'41.17" T	Kabupaten Buleleng, Provinsi Bali
Terima, Teluk		Teluk	08°08'50.29" S 114°31'27.36" T	Kabupaten Buleleng, Provinsi Bali
2.2.4. Kabupaten Jembrana				
Nama Rupabumi	Nama Lain	Unsur Rupabumi	Koordinat	Keterangan Wilayah
Bajoh, Pulau		Pulau	08°23'54.50" S 114°36'43.20" T	Kabupaten Jembrana, Provinsi Bali
Kaloran, Pulau		Pulau	08°23'58.13" S 114°36'37.80" T	Kabupaten Jembrana, Provinsi Bali

### 2.2.5. Kabupaten Klungkung

Nama Rupabumi	Nama Lain	Unsur Rupabumi	Koordinat	Keterangan Wilayah
Buanyaran, Teluk		Teluk	08°41'38.40" S 115°26'18.89" T	Kabupaten Klungkung, Provinsi Bali
Korawa, Teluk		Teluk	08°44'18.06" S 115°27'04.93" T	Kabupaten Klungkung, Provinsi Bali
Lebaoh, Teluk		Teluk	08°41'30.50" S 115°25'59.11" T	Kabupaten Klungkung, Provinsi Bali
Lebaoh, Teluk		Teluk	08°42'23.01" S 115°26'58.76" T	Kabupaten Klungkung, Provinsi Bali
Pandan, Teluk		Teluk	08°43'05.67" S 115°27'17.21" T	Kabupaten Klungkung, Provinsi Bali
Pemalihan, Teluk		Teluk	08°42'36.98" S 115°26'42.18" T	Kabupaten Klungkung, Provinsi Bali
Penguntalan, Teluk		Teluk	08°41'29.06" S 115°25'48.46" T	Kabupaten Klungkung, Provinsi Bali
Puyung, Teluk		Teluk	08°43'10.07" S 115°27'09.64" T	Kabupaten Klungkung, Provinsi Bali
Sebun Tegeh, Teluk		Teluk	08°45'38.25" S 115°37'27.42" T	Kabupaten Klungkung, Provinsi Bali
Song Lambung, Teluk		Teluk	08°40'50.33" S 115°26'17.29" T	Kabupaten Klungkung, Provinsi Bali
Songkawangan, Teluk		Teluk	08°42'22.55" S 115°27'50.90" T	Kabupaten Klungkung, Provinsi Bali

### 2.2.6. Kabupaten Tabanan

Nama Rupabumi	Nama Lain	Unsur Rupabumi	Koordinat	Keterangan Wilayah
Enjunggejer, Pulau		Pulau	08°30'05.73" S 114°57'35.64" T	Kabupaten Tabanan, Provinsi Bali
Enjungpegat, Pulau		Pulau	08°32'31.25" S 115°00'15.48" T	Kabupaten Tabanan, Provinsi Bali



### **3. DAERAH ISTIMEWA YOGYAKARTA**

---



### 2.3.1. Kabupaten Gunungkidul

Nama Rupabumi	Nama Lain	Unsur Rupabumi	Koordinat	Keterangan Wilayah
Buron, Pulau		Pulau	08°06'28.18" S 110°27'47.16" T	Kabupaten Gunungkidul, Provinsi Daerah Istimewa Yogyakarta
Grubyuk, Watu		Pulau	08°07'23.73" S 110°30'47.52" T	Kabupaten Gunungkidul, Provinsi Daerah Istimewa Yogyakarta
Gubug, Watu		Pulau	08°12'13.17" S 110°49'46.92" T	Kabupaten Gunungkidul, Provinsi Daerah Istimewa Yogyakarta
Payung, Watu		Pulau	08°07'23.55" S 110°30'50.76" T	Kabupaten Gunungkidul, Provinsi Daerah Istimewa Yogyakarta
Banyutibo, Teluk		Teluk	08°11'05.87" S 110°41'22.19" T	Kabupaten Gunungkidul, Provinsi Daerah Istimewa Yogyakarta
Birit, Teluk		Teluk	08°07'01.87" S 110°29'43.93" T	Kabupaten Gunungkidul, Provinsi Daerah Istimewa Yogyakarta
Boyo, Teluk		Teluk	08°07'48.18" S 110°31'37.63" T	Kabupaten Gunungkidul, Provinsi Daerah Istimewa Yogyakarta
Celeng Mati, Teluk		Teluk	08°11'45.64" S 110°46'34.68" T	Kabupaten Gunungkidul, Provinsi Daerah Istimewa Yogyakarta
Dluwuk, Teluk		Teluk	08°07'53.31" S 110°32'13.49" T	Kabupaten Gunungkidul, Provinsi Daerah Istimewa Yogyakarta
Duras, Teluk		Teluk	08°11'36.01" S 110°47'18.34" T	Kabupaten Gunungkidul, Provinsi Daerah Istimewa Yogyakarta
Gesing, Teluk		Teluk	08°06'31.41" S 110°28'10.17" T	Kabupaten Gunungkidul, Provinsi Daerah Istimewa Yogyakarta
Godeg, Teluk		Teluk	08°11'57.67" S 110°48'39.54" T	Kabupaten Gunungkidul, Provinsi Daerah Istimewa Yogyakarta
Greweng, Teluk		Teluk	08°11'56.27" S 110°42'51.68" T	Kabupaten Gunungkidul, Provinsi Daerah Istimewa Yogyakarta
Jujukan Kulon, Teluk		Teluk	08°12'10.72" S 110°49'59.98" T	Kabupaten Gunungkidul, Provinsi Daerah Istimewa Yogyakarta
Kalianyar, Teluk		Teluk	08°12'00.65" S 110°49'05.92" T	Kabupaten Gunungkidul, Provinsi Daerah Istimewa Yogyakarta
Karanganyar, Teluk		Teluk	08°11'58.83" S 110°48'51.70" T	Kabupaten Gunungkidul, Provinsi Daerah Istimewa Yogyakarta
Kayu Arum, Teluk		Teluk	08°07'49.77" S 110°32'03.51" T	Kabupaten Gunungkidul, Provinsi Daerah Istimewa Yogyakarta
Krakal Kecil, Teluk		Teluk	08°07'56.13" S 110°32'42.47" T	Kabupaten Gunungkidul, Provinsi Daerah Istimewa Yogyakarta
Krakal, Teluk		Teluk	08°08'53.68" S 110°36'14.01" T	Kabupaten Gunungkidul, Provinsi Daerah Istimewa Yogyakarta
Krokoh, Teluk		Teluk	08°12'09.97" S 110°49'49.98" T	Kabupaten Gunungkidul, Provinsi Daerah Istimewa Yogyakarta
Mangelan, Teluk		Teluk	08°06'34.10" S 110°28'16.79" T	Kabupaten Gunungkidul, Provinsi Daerah Istimewa Yogyakarta
Menyer, Teluk		Teluk	08°11'36.46" S 110°47'27.06" T	Kabupaten Gunungkidul, Provinsi Daerah Istimewa Yogyakarta
Nglangkap, Teluk		Teluk	08°06'50.29" S 110°29'18.07" T	Kabupaten Gunungkidul, Provinsi Daerah Istimewa Yogyakarta
Ngluwen, Teluk		Teluk	08°07'49.78" S 110°32'47.33" T	Kabupaten Gunungkidul, Provinsi Daerah Istimewa Yogyakarta
Ngrawah, Teluk		Teluk	08°07'31.51" S 110°31'11.38" T	Kabupaten Gunungkidul, Provinsi Daerah Istimewa Yogyakarta
Ngrongkop, Teluk		Teluk	08°11'45.10" S 110°46'20.78" T	Kabupaten Gunungkidul, Provinsi Daerah Istimewa Yogyakarta
Nguluran, Teluk		Teluk	08°11'51.52" S 110°48'10.52" T	Kabupaten Gunungkidul, Provinsi Daerah Istimewa Yogyakarta



Nguluran, Teluk	Teluk	08°11'45.45" S 110°46'49.85" T	Kabupaten Gunungkidul, Provinsi Daerah Istimewa Yogyakarta
Ngungap, Teluk	Teluk	08°11'46.51" S 110°46'02.27" T	Kabupaten Gunungkidul, Provinsi Daerah Istimewa Yogyakarta
Parangracuk, Teluk	Teluk	08°08'04.19" S 110°32'40.37" T	Kabupaten Gunungkidul, Provinsi Daerah Istimewa Yogyakarta
Peyuyon, Teluk	Teluk	08°07'41.43" S 110°31'27.63" T	Kabupaten Gunungkidul, Provinsi Daerah Istimewa Yogyakarta
Sadeng, Teluk	Teluk	08°11'33.85" S 110°47'49.00" T	Kabupaten Gunungkidul, Provinsi Daerah Istimewa Yogyakarta
Srakung, Teluk	Teluk	08°11'33.20" S 110°47'14.07" T	Kabupaten Gunungkidul, Provinsi Daerah Istimewa Yogyakarta
Srunen, Teluk	Teluk	08°07'50.62" S 110°31'46.01" T	Kabupaten Gunungkidul, Provinsi Daerah Istimewa Yogyakarta
Suru, Teluk	Teluk	08°07'58.29" S 110°32'26.14" T	Kabupaten Gunungkidul, Provinsi Daerah Istimewa Yogyakarta
Wagah, Teluk	Teluk	08°07'45.10" S 110°31'32.46" T	Kabupaten Gunungkidul, Provinsi Daerah Istimewa Yogyakarta
Watulayar, Teluk	Teluk	08°12'09.59" S 110°49'23.66" T	Kabupaten Gunungkidul, Provinsi Daerah Istimewa Yogyakarta
Watusemar, Teluk	Teluk	08°11'07.56" S 110°42'02.61" T	Kabupaten Gunungkidul, Provinsi Daerah Istimewa Yogyakarta
Wediombo, Teluk	Teluk	08°11'23.27" S 110°42'11.17" T	Kabupaten Gunungkidul, Provinsi Daerah Istimewa Yogyakarta

#### **4. JAWA TENGAH**





2.4.1. Kabupaten Cilacap				
Nama Rupabumi	Nama Lain	Unsur Rupabumi	Koordinat	Keterangan Wilayah
Anakan, Segara		Laguna	07°39'54.76" S 108°50'10.32" T	Kabupaten Cilacap, Provinsi Jawa Tengah





## **5. JAWA TIMUR**

---



### 2.5.1. Provinsi Jawa Timur

Nama Rupabumi	Nama Lain	Unsur Rupabumi	Koordinat	Keterangan Wilayah
Ngrugo, Pulau		Pulau	08°20'21.48" S 111°45'25.92" T	Provinsi Jawa Timur
Nyamoghen, Pulau		Pulau	06°55'38.97" S 112°43'39.70" T	Provinsi Jawa Timur

### 2.5.2. Kabupaten Banyuwangi

Nama Rupabumi	Nama Lain	Unsur Rupabumi	Koordinat	Keterangan Wilayah
Cempaluk, Pulau		Pulau	08°36'59.15" S 113°59'35.77" T	Kabupaten Banyuwangi, Provinsi Jawa Timur
Gadung, Pulau		Pulau	08°33'37.08" S 113°51'32.76" T	Kabupaten Banyuwangi, Provinsi Jawa Timur
Mbah Resek, Pulau		Pulau	08°34'29.38" S 113°54'00.36" T	Kabupaten Banyuwangi, Provinsi Jawa Timur

### 2.5.3. Kabupaten Gresik

Nama Rupabumi	Nama Lain	Unsur Rupabumi	Koordinat	Keterangan Wilayah
Asem, Palo		Teluk	05°51'09.18" S 112°41'42.80" T	Kabupaten Gresik, Provinsi Jawa Timur
Asem, Polo		Teluk	05°51'09.32" S 112°41'42.90" T	Kabupaten Gresik, Provinsi Jawa Timur
Bangsai, Teluk		Teluk	05°47'58.17" S 112°34'44.63" T	Kabupaten Gresik, Provinsi Jawa Timur
Cina, Teluk		Teluk	05°47'03.67" S 112°35'09.62" T	Kabupaten Gresik, Provinsi Jawa Timur
Dermaga, Teluk		Teluk	05°51'12.34" S 112°38'34.66" T	Kabupaten Gresik, Provinsi Jawa Timur
Jati, Teluk		Teluk	05°45'51.66" S 112°36'26.39" T	Kabupaten Gresik, Provinsi Jawa Timur
Kepuh, Teluk		Teluk	05°45'10.59" S 112°43'38.21" T	Kabupaten Gresik, Provinsi Jawa Timur
Labuhan, Teluk		Teluk	05°49'05.37" S 112°43'48.86" T	Kabupaten Gresik, Provinsi Jawa Timur
Labuhan, Teluk		Teluk	05°49'59.33" S 112°34'47.00" T	Kabupaten Gresik, Provinsi Jawa Timur
Labuhan, Teluk		Teluk	05°43'50.25" S 112°40'07.29" T	Kabupaten Gresik, Provinsi Jawa Timur
Manteghi, Teluk		Teluk	05°43'24.74" S 112°41'23.86" T	Kabupaten Gresik, Provinsi Jawa Timur
Mayangkara, Teluk		Teluk	05°44'08.29" S 112°43'11.47" T	Kabupaten Gresik, Provinsi Jawa Timur
Paidi, Palo		Teluk	05°44'39.38" S 112°37'36.37" T	Kabupaten Gresik, Provinsi Jawa Timur
Patekang, Teluk		Teluk	05°46'13.14" S 112°35'11.54" T	Kabupaten Gresik, Provinsi Jawa Timur
Petambanan, Teluk		Teluk	05°43'57.62" S 112°42'18.79" T	Kabupaten Gresik, Provinsi Jawa Timur
Rabe, Teluk		Teluk	05°51'19.79" S 112°36'02.21" T	Kabupaten Gresik, Provinsi Jawa Timur
Rongko, Teluk		Teluk	05°51'32.16" S 112°36'59.88" T	Kabupaten Gresik, Provinsi Jawa Timur
Selayar, Teluk		Teluk	05°51'14.84" S 112°40'42.49" T	Kabupaten Gresik, Provinsi Jawa Timur



Nama Rupabumi	Nama Lain	Unsur Rupabumi	Koordinat	Keterangan Wilayah
Sumur-sumur, Teluk		Teluk	05°50'49.64" S 112°35'00.84" T	Kabupaten Gresik, Provinsi Jawa Timur
Tambhek, Teluk		Teluk	05°46'28.46" S 112°44'06.00" T	Kabupaten Gresik, Provinsi Jawa Timur
Tambheleng, Teluk		Teluk	05°50'54.30" S 112°42'17.18" T	Kabupaten Gresik, Provinsi Jawa Timur
Tangkur, Teluk		Teluk	05°50'07.30" S 112°43'19.54" T	Kabupaten Gresik, Provinsi Jawa Timur
Tanjungmenangis, Teluk		Teluk	05°43'43.25" S 112°41'44.48" T	Kabupaten Gresik, Provinsi Jawa Timur
Tasek Laok, Teluk		Teluk	05°49'02.92" S 112°34'30.36" T	Kabupaten Gresik, Provinsi Jawa Timur

#### 2.5.4. Kabupaten Jember

Nama Rupabumi	Nama Lain	Unsur Rupabumi	Koordinat	Keterangan Wilayah
Dali, Pulau		Pulau	08°32'21.37" S 113°50'05.28" T	Kabupaten Jember, Provinsi Jawa Timur
Kapal Barat, Pulau		Pulau	08°26'01.53" S 113°32'51.72" T	Kabupaten Jember, Provinsi Jawa Timur
Kapal Timur, Pulau		Pulau	08°26'09.88" S 113°33'14.76" T	Kabupaten Jember, Provinsi Jawa Timur
Kodok, Pulau		Pulau	08°26'08.08" S 113°33'16.56" T	Kabupaten Jember, Provinsi Jawa Timur
Tumpang Lemak, Pulau	Tumpang Cemani	Pulau	08°33'18.90" S 113°48'22.32" T	Kabupaten Jember, Provinsi Jawa Timur
Tumpang, Pulau		Pulau	08°26'10.28" S 113°33'22.13" T	Kabupaten Jember, Provinsi Jawa Timur
Tumpeng, Pulau		Pulau	08°25'58.64" S 113°32'47.53" T	Kabupaten Jember, Provinsi Jawa Timur
Bambing, Teluk		Teluk	08°30'06.06" S 113°20'11.48" T	Kabupaten Jember, Provinsi Jawa Timur
Bandealit, Teluk		Teluk	08°30'02.43" S 113°42'28.25" T	Kabupaten Jember, Provinsi Jawa Timur
Bendi Alit, Teluk		Teluk	08°30'21.12" S 113°17'34.73" T	Kabupaten Jember, Provinsi Jawa Timur
Buto, Teluk		Teluk	08°27'19.35" S 113°23'38.16" T	Kabupaten Jember, Provinsi Jawa Timur
Camba, Teluk		Teluk	08°27'14.27" S 113°20'43.99" T	Kabupaten Jember, Provinsi Jawa Timur
Carat, Teluk		Teluk	08°26'55.15" S 113°18'18.09" T	Kabupaten Jember, Provinsi Jawa Timur
Cirit, Teluk		Teluk	08°27'05.68" S 113°20'06.26" T	Kabupaten Jember, Provinsi Jawa Timur
Curah Judel, Teluk		Teluk	08°27'26.78" S 113°23'04.23" T	Kabupaten Jember, Provinsi Jawa Timur
Curahgadung, Teluk		Teluk	08°27'10.54" S 113°19'27.36" T	Kabupaten Jember, Provinsi Jawa Timur
Dadap, Teluk		Teluk	08°27'27.56" S 113°22'26.01" T	Kabupaten Jember, Provinsi Jawa Timur
Dadapan, Teluk		Teluk	08°29'42.34" S 113°39'18.49" T	Kabupaten Jember, Provinsi Jawa Timur
Endokdokan, Teluk		Teluk	08°30'20.73" S 113°18'01.08" T	Kabupaten Jember, Provinsi Jawa Timur
Gantung, Teluk		Teluk	08°30'03.64" S 113°20'27.59" T	Kabupaten Jember, Provinsi Jawa Timur

Nama Rupabumi	Nama Lain	Unsur Rupabumi	Koordinat	Keterangan Wilayah
Jati, Teluk		Teluk	08°30'07.01" S 113°21'29.33" T	Kabupaten Jember, Provinsi Jawa Timur
Jeruk, Teluk		Teluk	08°28'07.34" S 113°24'25.44" T	Kabupaten Jember, Provinsi Jawa Timur
Jombok, Teluk		Teluk	08°27'06.71" S 113°18'53.44" T	Kabupaten Jember, Provinsi Jawa Timur
Jurangjero, Teluk		Teluk	08°27'25.42" S 113°23'57.53" T	Kabupaten Jember, Provinsi Jawa Timur
Kamal, Teluk		Teluk	08°28'07.84" S 113°24'51.03" T	Kabupaten Jember, Provinsi Jawa Timur
Kepo, Teluk		Teluk	08°27'26.83" S 113°23'12.99" T	Kabupaten Jember, Provinsi Jawa Timur
Ketapang, Teluk		Teluk	08°26'55.43" S 113°19'49.04" T	Kabupaten Jember, Provinsi Jawa Timur
Keting, Teluk		Teluk	08°27'54.67" S 113°24'14.94" T	Kabupaten Jember, Provinsi Jawa Timur
Kucur, Teluk		Teluk	08°27'09.13" S 113°19'33.27" T	Kabupaten Jember, Provinsi Jawa Timur
Kudu, Teluk		Teluk	08°27'09.56" S 113°21'37.69" T	Kabupaten Jember, Provinsi Jawa Timur
Laende, Teluk		Teluk	08°30'22.21" S 113°18'53.06" T	Kabupaten Jember, Provinsi Jawa Timur
Lemabang, Teluk		Teluk	08°27'02.77" S 113°22'02.18" T	Kabupaten Jember, Provinsi Jawa Timur
Lemahwatu, Teluk		Teluk	08°27'26.73" S 113°22'53.42" T	Kabupaten Jember, Provinsi Jawa Timur
Meru, Teluk		Teluk	08°31'23.46" S 113°46'38.52" T	Kabupaten Jember, Provinsi Jawa Timur
Monyet, Teluk		Teluk	08°30'28.55" S 113°18'16.04" T	Kabupaten Jember, Provinsi Jawa Timur
Nanggelan, Teluk		Teluk	08°27'40.15" S 113°38'09.78" T	Kabupaten Jember, Provinsi Jawa Timur
Pasir Panjang, Teluk		Teluk	08°27'14.16" S 113°22'07.35" T	Kabupaten Jember, Provinsi Jawa Timur
Pekarakan, Teluk		Teluk	08°28'55.72" S 113°24'39.26" T	Kabupaten Jember, Provinsi Jawa Timur
Penjalinan, Teluk		Teluk	08°27'29.05" S 113°22'33.60" T	Kabupaten Jember, Provinsi Jawa Timur
Permisan, Teluk		Teluk	08°32'40.77" S 113°49'40.62" T	Kabupaten Jember, Provinsi Jawa Timur
Plerek, Teluk		Teluk	08°30'30.88" S 113°18'22.97" T	Kabupaten Jember, Provinsi Jawa Timur
Rowocangak, Teluk		Teluk	08°26'37.86" S 113°36'32.94" T	Kabupaten Jember, Provinsi Jawa Timur
Sekarpandan, Teluk		Teluk	08°29'31.13" S 113°38'45.29" T	Kabupaten Jember, Provinsi Jawa Timur
Sekarpisang, Teluk		Teluk	08°29'48.37" S 113°40'46.23" T	Kabupaten Jember, Provinsi Jawa Timur
Seketeng, Teluk		Teluk	08°29'53.79" S 113°16'32.00" T	Kabupaten Jember, Provinsi Jawa Timur
Setigi, Teluk		Teluk	08°27'07.18" S 113°21'53.19" T	Kabupaten Jember, Provinsi Jawa Timur
Sumber Gede, Teluk		Teluk	08°28'56.33" S 113°38'40.66" T	Kabupaten Jember, Provinsi Jawa Timur
Supit, Teluk		Teluk	08°28'26.28" S 113°24'49.83" T	Kabupaten Jember, Provinsi Jawa Timur

Nama Rupabumi	Nama Lain	Unsur Rupabumi	Koordinat	Keterangan Wilayah
Talok, Teluk		Teluk	08°27'02.91" S 113°19'13.01" T	Kabupaten Jember, Provinsi Jawa Timur
Tanjungdowo, Teluk		Teluk	08°30'05.20" S 113°20'06.02" T	Kabupaten Jember, Provinsi Jawa Timur
Tanjunggundul, Teluk		Teluk	08°27'24.89" S 113°17'05.36" T	Kabupaten Jember, Provinsi Jawa Timur
Toli, Teluk		Teluk	08°29'59.28" S 113°22'00.66" T	Kabupaten Jember, Provinsi Jawa Timur
Tollik, Teluk		Teluk	08°29'28.86" S 113°24'15.89" T	Kabupaten Jember, Provinsi Jawa Timur
Watuulo, Teluk		Teluk	08°25'54.54" S 113°34'02.31" T	Kabupaten Jember, Provinsi Jawa Timur

#### 2.5.5. Kabupaten Malang

Nama Rupabumi	Nama Lain	Unsur Rupabumi	Koordinat	Keterangan Wilayah
Budeng Dua, Pulau		Pulau	08°22'56.11" S 112°50'34.05" T	Kabupaten Malang, Provinsi Jawa Timur
Budeng Satu, Pulau		Pulau	08°22'44.90" S 112°50'38.48" T	Kabupaten Malang, Provinsi Jawa Timur
Njalin, Pulau		Pulau	08°23'58.23" S 112°48'35.28" T	Kabupaten Malang, Provinsi Jawa Timur
Padaspecah, Pulau		Pulau	08°23'59.93" S 112°48'33.58" T	Kabupaten Malang, Provinsi Jawa Timur
Pakis, Pulau		Pulau	08°22'55.69" S 112°50'20.91" T	Kabupaten Malang, Provinsi Jawa Timur
Patmo, Pulau		Pulau	08°22'58.41" S 112°50'16.52" T	Kabupaten Malang, Provinsi Jawa Timur

#### 2.5.6. Kabupaten Pacitan

Nama Rupabumi	Nama Lain	Unsur Rupabumi	Koordinat	Keterangan Wilayah
Gecing Wawaran Wetan, Pulau		Pulau	08°15'55.51" S 111°12'49.32" T	Kabupaten Pacitan, Provinsi Jawa Timur
Gecing Wawaran Kulon, Pulau		Pulau	08°16'00.04" S 111°12'34.56" T	Kabupaten Pacitan, Provinsi Jawa Timur
Tumpuk, Watu		Pulau	08°16'05.37" S 111°13'34.68" T	Kabupaten Pacitan, Provinsi Jawa Timur
Bawur, Teluk		Teluk	08°16'04.75" S 111°22'05.60" T	Kabupaten Pacitan, Provinsi Jawa Timur
Dangkal, Teluk		Teluk	08°15'49.29" S 111°13'06.67" T	Kabupaten Pacitan, Provinsi Jawa Timur
Glandhang, Teluk		Teluk	08°16'01.55" S 111°12'04.49" T	Kabupaten Pacitan, Provinsi Jawa Timur
Jawinan, Teluk		Teluk	08°15'58.68" S 111°12'25.44" T	Kabupaten Pacitan, Provinsi Jawa Timur
Kaliuluh, Teluk		Teluk	08°16'36.45" S 111°10'47.62" T	Kabupaten Pacitan, Provinsi Jawa Timur
Kunir, Teluk		Teluk	08°15'59.99" S 111°20'19.94" T	Kabupaten Pacitan, Provinsi Jawa Timur
Mangluh, Teluk		Teluk	08°15'19.56" S 111°01'55.27" T	Kabupaten Pacitan, Provinsi Jawa Timur
Ngandan, Teluk		Teluk	08°15'15.77" S 111°02'05.58" T	Kabupaten Pacitan, Provinsi Jawa Timur

Nama Rupabumi	Nama Lain	Unsur Rupabumi	Koordinat	Keterangan Wilayah
Ngembak, Teluk		Teluk	08°15'20.06" S 111°01'44.83" T	Kabupaten Pacitan, Provinsi Jawa Timur
Ngoyan, Teluk		Teluk	08°16'01.66" S 111°13'22.27" T	Kabupaten Pacitan, Provinsi Jawa Timur
Pacitan, Teluk		Teluk	08°13'59.38" S 111°05'17.54" T	Kabupaten Pacitan, Provinsi Jawa Timur
Pangasan, Teluk		Teluk	08°16'49.85" S 111°09'00.14" T	Kabupaten Pacitan, Provinsi Jawa Timur
Segara Anakan, Teluk		Teluk	08°15'49.02" S 111°17'25.61" T	Kabupaten Pacitan, Provinsi Jawa Timur
Siwil, Teluk		Teluk	08°15'45.47" S 111°16'50.92" T	Kabupaten Pacitan, Provinsi Jawa Timur
Soge, Teluk		Teluk	08°15'21.08" S 111°16'10.01" T	Kabupaten Pacitan, Provinsi Jawa Timur
Srengit, Teluk		Teluk	08°15'54.08" S 111°08'10.12" T	Kabupaten Pacitan, Provinsi Jawa Timur
Taman, Teluk		Teluk	08°15'45.00" S 111°18'07.89" T	Kabupaten Pacitan, Provinsi Jawa Timur
Tamengan, Teluk		Teluk	08°15'39.47" S 111°13'45.46" T	Kabupaten Pacitan, Provinsi Jawa Timur
Tawang, Teluk	Teluk Tawang Sari	Teluk	08°16'49.25" S 111°09'44.72" T	Kabupaten Pacitan, Provinsi Jawa Timur
Telih, Teluk		Teluk	08°14'59.87" S 111°02'37.51" T	Kabupaten Pacitan, Provinsi Jawa Timur
Watumurep, Teluk		Teluk	08°16'18.11" S 111°17'16.42" T	Kabupaten Pacitan, Provinsi Jawa Timur
Wonoroto, Teluk		Teluk	08°16'18.84" S 111°17'31.18" T	Kabupaten Pacitan, Provinsi Jawa Timur

#### 2.5.7. Kabupaten Trenggalek

Nama Rupabumi	Nama Lain	Unsur Rupabumi	Koordinat	Keterangan Wilayah
Gadungan, Pulau		Pulau	08°19'15.88" S 111°27'22.32" T	Kabupaten Trenggalek, Provinsi Jawa Timur
Karangmalang, Pulau		Pulau	08°18'58.93" S 111°32'12.84" T	Kabupaten Trenggalek, Provinsi Jawa Timur
Lempung, Pulau		Pulau	08°15'39.13" S 111°25'23.88" T	Kabupaten Trenggalek, Provinsi Jawa Timur
Nglumbung, Pulau		Pulau	08°16'37.52" S 111°24'56.52" T	Kabupaten Trenggalek, Provinsi Jawa Timur
Njorok, Pulau		Pulau	08°15'43.16" S 111°25'12.00" T	Kabupaten Trenggalek, Provinsi Jawa Timur
Ciger, Teluk		Teluk	08°21'42.48" S 111°39'45.94" T	Kabupaten Trenggalek, Provinsi Jawa Timur
Damas, Teluk		Teluk	08°19'55.78" S 111°41'59.75" T	Kabupaten Trenggalek, Provinsi Jawa Timur
Gadungan, Teluk		Teluk	08°19'10.93" S 111°27'33.37" T	Kabupaten Trenggalek, Provinsi Jawa Timur
Gendong, Teluk		Teluk	08°22'18.62" S 111°41'19.08" T	Kabupaten Trenggalek, Provinsi Jawa Timur
Genjor, Teluk		Teluk	08°17'52.01" S 111°46'22.34" T	Kabupaten Trenggalek, Provinsi Jawa Timur
Joketro, Teluk		Teluk	08°17'13.46" S 111°27'08.83" T	Kabupaten Trenggalek, Provinsi Jawa Timur
Karanggongso, Teluk		Teluk	08°18'29.72" S 111°44'29.30" T	Kabupaten Trenggalek, Provinsi Jawa Timur

Nama Rupabumi	Nama Lain	Unsur Rupabumi	Koordinat	Keterangan Wilayah
Kemukus, Teluk		Teluk	08°19'46.71" S 111°32'05.37" T	Kabupaten Trenggalek, Provinsi Jawa Timur
Kidangan, Teluk		Teluk	08°18'53.21" S 111°32'14.37" T	Kabupaten Trenggalek, Provinsi Jawa Timur
Krokohan, Teluk		Teluk	08°20'08.02" S 111°44'43.06" T	Kabupaten Trenggalek, Provinsi Jawa Timur
Kropyok, Teluk		Teluk	08°17'24.83" S 111°27'00.11" T	Kabupaten Trenggalek, Provinsi Jawa Timur
Kuyon, Teluk		Teluk	08°17'51.23" S 111°26'49.05" T	Kabupaten Trenggalek, Provinsi Jawa Timur
Lemareng, Teluk		Teluk	08°18'54.22" S 111°46'28.72" T	Kabupaten Trenggalek, Provinsi Jawa Timur
Ngadipuro, Teluk		Teluk	08°19'11.31" S 111°32'02.68" T	Kabupaten Trenggalek, Provinsi Jawa Timur
Ngampiran, Teluk		Teluk	08°20'05.03" S 111°37'11.57" T	Kabupaten Trenggalek, Provinsi Jawa Timur
Nglonjo, Teluk		Teluk	08°19'48.95" S 111°35'48.17" T	Kabupaten Trenggalek, Provinsi Jawa Timur
Ngrangkang, Teluk		Teluk	08°20'27.22" S 111°37'45.58" T	Kabupaten Trenggalek, Provinsi Jawa Timur
Ngrugo, Teluk		Teluk	08°19'46.30" S 111°46'18.16" T	Kabupaten Trenggalek, Provinsi Jawa Timur
Ngulung, Teluk		Teluk	08°18'53.57" S 111°28'31.34" T	Kabupaten Trenggalek, Provinsi Jawa Timur
Njorok, Teluk		Teluk	08°15'43.67" S 111°25'16.55" T	Kabupaten Trenggalek, Provinsi Jawa Timur
Panggul, Teluk		Teluk	08°16'30.74" S 111°26'06.88" T	Kabupaten Trenggalek, Provinsi Jawa Timur
Patuktales, Teluk		Teluk	08°21'20.21" S 111°38'26.05" T	Kabupaten Trenggalek, Provinsi Jawa Timur
Perigi, Teluk		Teluk	08°19'30.93" S 111°43'17.17" T	Kabupaten Trenggalek, Provinsi Jawa Timur
Plapar, Teluk		Teluk	08°19'06.30" S 111°29'27.99" T	Kabupaten Trenggalek, Provinsi Jawa Timur
Sasah, Teluk		Teluk	08°22'25.64" S 111°42'24.67" T	Kabupaten Trenggalek, Provinsi Jawa Timur
Sumbreng, Teluk		Teluk	08°19'16.34" S 111°33'10.78" T	Kabupaten Trenggalek, Provinsi Jawa Timur
Trecak, Teluk	Teluk Ngrencak	Teluk	08°19'51.70" S 111°34'39.92" T	Kabupaten Trenggalek, Provinsi Jawa Timur
Wediputih, Teluk		Teluk	08°18'44.55" S 111°27'15.20" T	Kabupaten Trenggalek, Provinsi Jawa Timur



## **6. KALIMANTAN SELATAN**

---



#### 2.6.1. Kabupaten Tanah Bumbu

Nama Rupabumi	Nama Lain	Unsur Rupabumi	Koordinat	Keterangan Wilayah
Kramat, Gosong		Gosong	03°31'51.65" S 116°00'33.30" T	Kabupaten Tanah Bumbu, Provinsi Kalimantan Selatan





## 7. MALUKU





### 2.7.1. Kabupaten Kepulauan Aru

Nama Rupabumi	Nama Lain	Unsur Rupabumi	Koordinat	Keterangan Wilayah
Gatiti, Gari		Pulau	06°46'58.72" S 134°31'33.60" T	Kabupaten Kepulauan Aru, Provinsi Maluku

### 2.7.2. Kabupaten Kepulauan Tanimbar

Nama Rupabumi	Nama Lain	Unsur Rupabumi	Koordinat	Keterangan Wilayah
Blora, Pulau		Pulau	06°43'35.14" S 131°36'05.56" T	Kabupaten Kepulauan Tanimbar, Provinsi Maluku
Bwea, Watu		Pulau	06°47'11.90" S 131°34'11.64" T	Kabupaten Kepulauan Tanimbar, Provinsi Maluku
Bweya, Watu		Pulau	06°52'23.01" S 131°28'33.24" T	Kabupaten Kepulauan Tanimbar, Provinsi Maluku
Fardid Ndoku, Watu		Pulau	06°52'19.77" S 131°28'27.84" T	Kabupaten Kepulauan Tanimbar, Provinsi Maluku
Habauwan, Pulau		Pulau	06°53'59.02" S 131°30'12.24" T	Kabupaten Kepulauan Tanimbar, Provinsi Maluku
Hiri, Watu		Pulau	06°53'09.63" S 131°30'45.72" T	Kabupaten Kepulauan Tanimbar, Provinsi Maluku
Kat Irua, Watu		Pulau	06°43'07.46" S 131°35'07.08" T	Kabupaten Kepulauan Tanimbar, Provinsi Maluku
Kat Isa, Watu		Pulau	06°53'41.64" S 131°30'24.48" T	Kabupaten Kepulauan Tanimbar, Provinsi Maluku
Korik, Watu		Pulau	06°47'12.44" S 131°34'11.64" T	Kabupaten Kepulauan Tanimbar, Provinsi Maluku
Lakmodu Ndiri, Pulau		Pulau	06°42'29.15" S 131°37'01.00" T	Kabupaten Kepulauan Tanimbar, Provinsi Maluku
Larumat, Watu		Pulau	06°40'51.81" S 131°37'30.36" T	Kabupaten Kepulauan Tanimbar, Provinsi Maluku
Luhun, Watu		Pulau	06°52'22.61" S 131°28'31.43" T	Kabupaten Kepulauan Tanimbar, Provinsi Maluku
Mahan, Watu		Pulau	06°52'20.81" S 131°28'32.33" T	Kabupaten Kepulauan Tanimbar, Provinsi Maluku
Malela Dawan, Pulau		Pulau	06°53'40.16" S 131°30'26.28" T	Kabupaten Kepulauan Tanimbar, Provinsi Maluku
Malela Kou, Pulau		Pulau	06°53'38.97" S 131°30'27.36" T	Kabupaten Kepulauan Tanimbar, Provinsi Maluku
Manut, Watu		Pulau	06°53'08.41" S 131°30'48.96" T	Kabupaten Kepulauan Tanimbar, Provinsi Maluku
Mesin, Watu		Pulau	06°54'00.97" S 131°30'03.20" T	Kabupaten Kepulauan Tanimbar, Provinsi Maluku
Palala Wan, Pulau		Pulau	06°53'30.51" S 131°30'30.60" T	Kabupaten Kepulauan Tanimbar, Provinsi Maluku
Sular Ntuba, Pulau		Pulau	06°53'55.53" S 131°30'09.36" T	Kabupaten Kepulauan Tanimbar, Provinsi Maluku
Tarterlera Da, Watu		Pulau	06°41'51.14" S 131°37'27.12" T	Kabupaten Kepulauan Tanimbar, Provinsi Maluku
Tarterlera Roal, Watu		Pulau	06°41'53.56" S 131°37'27.25" T	Kabupaten Kepulauan Tanimbar, Provinsi Maluku
Trut Ndoku, Pulau		Pulau	06°53'51.64" S 131°30'18.72" T	Kabupaten Kepulauan Tanimbar, Provinsi Maluku
Waat Watu, Pulau		Pulau	06°53'05.49" S 131°30'44.64" T	Kabupaten Kepulauan Tanimbar, Provinsi Maluku
Wahikei, Pulau		Pulau	06°53'29.83" S 131°30'30.60" T	Kabupaten Kepulauan Tanimbar, Provinsi Maluku

Nama Rupabumi	Nama Lain	Unsur Rupabumi	Koordinat	Keterangan Wilayah
Wawu Isa, Watu		Pulau	06°52'18.12" S 131°28'29.64" T	Kabupaten Kepulauan Tanimbar, Provinsi Maluku
Wawu, Watu		Pulau	06°53'29.25" S 131°30'33.48" T	Kabupaten Kepulauan Tanimbar, Provinsi Maluku
Wurat, Watu		Pulau	06°41'31.30" S 131°33'37.44" T	Kabupaten Kepulauan Tanimbar, Provinsi Maluku
Yaha, Watu		Pulau	06°52'21.32" S 131°28'33.60" T	Kabupaten Kepulauan Tanimbar, Provinsi Maluku
Yanat Blawat, Watu		Pulau	06°43'16.46" S 131°35'06.72" T	Kabupaten Kepulauan Tanimbar, Provinsi Maluku
Yanat Mu'u, Watu		Pulau	06°43'40.18" S 131°35'33.72" T	Kabupaten Kepulauan Tanimbar, Provinsi Maluku
Yoke Masmelin Dawan, Watu		Pulau	06°43'40.00" S 131°36'15.48" T	Kabupaten Kepulauan Tanimbar, Provinsi Maluku
Yoke Masmelin Kou, Watu		Pulau	06°43'40.10" S 131°36'14.52" T	Kabupaten Kepulauan Tanimbar, Provinsi Maluku
Yoke, Watu		Pulau	06°43'43.32" S 131°36'04.68" T	Kabupaten Kepulauan Tanimbar, Provinsi Maluku

## 8. MALUKU UTARA

---



### 2.8.1. Kabupaten Halmahera Selatan

Nama Rupabumi	Nama Lain	Unsur Rupabumi	Koordinat	Keterangan Wilayah
Balitako, Pulau		Pulau	00°18'43.30" S 127°07'30.83" T	Kabupaten Halmahera Selatan, Provinsi Maluku Utara
Bandera, Pulau		Pulau	00°19'52.33" S 127°07'22.95" T	Kabupaten Halmahera Selatan, Provinsi Maluku Utara
Baru, Pulau		Pulau	00°18'04.46" S 127°06'52.50" T	Kabupaten Halmahera Selatan, Provinsi Maluku Utara
Batu Buaya, Pulau		Pulau	00°17'20.23" S 127°16'01.02" T	Kabupaten Halmahera Selatan, Provinsi Maluku Utara
Batu Kapal, Pulau		Pulau	00°28'33.20" S 127°06'53.28" T	Kabupaten Halmahera Selatan, Provinsi Maluku Utara
Cinamadudiigu, Pulau		Pulau	00°17'28.78" S 127°16'13.44" T	Kabupaten Halmahera Selatan, Provinsi Maluku Utara
Daramapala, Pulau		Pulau	00°16'02.89" S 127°08'25.59" T	Kabupaten Halmahera Selatan, Provinsi Maluku Utara
Dehekie, Pulau		Pulau	00°16'51.43" S 127°16'11.77" T	Kabupaten Halmahera Selatan, Provinsi Maluku Utara
Dihuru 2, Pulau		Pulau	00°15'10.47" S 127°11'36.24" T	Kabupaten Halmahera Selatan, Provinsi Maluku Utara
Dihuru, Pulau		Pulau	00°15'07.41" S 127°11'42.36" T	Kabupaten Halmahera Selatan, Provinsi Maluku Utara
Dodola, Pulau		Pulau	00°23'19.39" S 127°06'31.68" T	Kabupaten Halmahera Selatan, Provinsi Maluku Utara
Dongila, Pulau		Pulau	00°13'56.56" S 127°03'19.08" T	Kabupaten Halmahera Selatan, Provinsi Maluku Utara
Gares, Pulau		Pulau	00°13'50.26" S 127°04'12.36" T	Kabupaten Halmahera Selatan, Provinsi Maluku Utara
Goheba, Pulau		Pulau	00°10'37.31" S 127°08'10.28" T	Kabupaten Halmahera Selatan, Provinsi Maluku Utara
Gura Mangofa, Pulau		Pulau	00°17'31.48" S 127°06'38.03" T	Kabupaten Halmahera Selatan, Provinsi Maluku Utara
Gura, Pulau		Pulau	00°19'53.37" S 127°07'47.32" T	Kabupaten Halmahera Selatan, Provinsi Maluku Utara
Guraici, Pulau		Pulau	00°01'40.58" S 127°14'14.28" T	Kabupaten Halmahera Selatan, Provinsi Maluku Utara
Idis 1, Pulau		Pulau	00°18'24.37" S 127°07'48.72" T	Kabupaten Halmahera Selatan, Provinsi Maluku Utara
Idis 2, Pulau		Pulau	00°18'31.31" S 127°07'14.68" T	Kabupaten Halmahera Selatan, Provinsi Maluku Utara
Idis 3, Pulau		Pulau	00°18'31.39" S 127°07'12.00" T	Kabupaten Halmahera Selatan, Provinsi Maluku Utara
Jere, Pulau		Pulau	00°19'19.10" S 127°07'59.57" T	Kabupaten Halmahera Selatan, Provinsi Maluku Utara
Jibubu Besar, Pulau		Pulau	00°16'55.14" S 127°15'58.51" T	Kabupaten Halmahera Selatan, Provinsi Maluku Utara
Jibubu Kecil, Pulau		Pulau	00°16'54.32" S 127°15'58.60" T	Kabupaten Halmahera Selatan, Provinsi Maluku Utara
Kahiya Masolo, Pulau		Pulau	00°20'47.58" S 127°16'06.24" T	Kabupaten Halmahera Selatan, Provinsi Maluku Utara
Kapa-Kapa, Pulau		Pulau	01°49'55.92" S 127°38'45.96" T	Kabupaten Halmahera Selatan, Provinsi Maluku Utara
Kome 1, Pulau		Pulau	00°15'14.36" S 127°12'13.32" T	Kabupaten Halmahera Selatan, Provinsi Maluku Utara
Kome 2, Pulau		Pulau	00°15'16.88" S 127°12'12.96" T	Kabupaten Halmahera Selatan, Provinsi Maluku Utara



Nama Rupabumi	Nama Lain	Unsur Rupabumi	Koordinat	Keterangan Wilayah
Kotamangora, Pulau		Pulau	00°16'48.46" S 127°16'04.08" T	Kabupaten Halmahera Selatan, Provinsi Maluku Utara
Kumkumadodiidu, Pulau		Pulau	00°10'45.80" S 127°08'40.58" T	Kabupaten Halmahera Selatan, Provinsi Maluku Utara
Lolumi, Pulau		Pulau	00°17'50.14" S 127°06'59.22" T	Kabupaten Halmahera Selatan, Provinsi Maluku Utara
Loumadoto, Pulau		Pulau	00°16'39.10" S 127°16'22.44" T	Kabupaten Halmahera Selatan, Provinsi Maluku Utara
Lumpus, Pulau		Pulau	00°23'25.80" S 127°07'01.92" T	Kabupaten Halmahera Selatan, Provinsi Maluku Utara
Mairube, Pulau		Pulau	00°13'46.09" S 127°04'03.44" T	Kabupaten Halmahera Selatan, Provinsi Maluku Utara
Meki, Pulau	Pulau Suanggi	Pulau	00°17'04.07" S 127°07'04.84" T	Kabupaten Halmahera Selatan, Provinsi Maluku Utara
Nordi, Pulau		Pulau	00°10'37.71" S 127°08'09.56" T	Kabupaten Halmahera Selatan, Provinsi Maluku Utara
Nusapao, Pulau		Pulau	00°15'31.08" S 127°01'25.10" T	Kabupaten Halmahera Selatan, Provinsi Maluku Utara
Pepaya Ici 1, Pulau		Pulau	00°18'08.94" S 127°06'33.78" T	Kabupaten Halmahera Selatan, Provinsi Maluku Utara
Pepaya Ici 2, Pulau		Pulau	00°18'14.14" S 127°06'37.37" T	Kabupaten Halmahera Selatan, Provinsi Maluku Utara
Pepaya Ici 3, Pulau		Pulau	00°18'13.83" S 127°06'42.99" T	Kabupaten Halmahera Selatan, Provinsi Maluku Utara
Pisang Kecil, Pulau		Pulau	01°23'35.44" S 128°56'09.13" T	Kabupaten Halmahera Selatan, Provinsi Maluku Utara
Pisang, Pulau		Pulau	01°23'19.56" S 128°55'12.43" T	Kabupaten Halmahera Selatan, Provinsi Maluku Utara
Rotang, Pulau		Pulau	00°19'46.42" S 127°07'12.98" T	Kabupaten Halmahera Selatan, Provinsi Maluku Utara
Sarawaki, Pulau		Pulau	00°36'59.43" S 127°11'27.96" T	Kabupaten Halmahera Selatan, Provinsi Maluku Utara
Sedeng, Pulau		Pulau	00°15'34.32" S 127°01'24.75" T	Kabupaten Halmahera Selatan, Provinsi Maluku Utara
Suromadopo 1, Pulau		Pulau	00°14'21.63" S 127°02'38.90" T	Kabupaten Halmahera Selatan, Provinsi Maluku Utara
Suromadopo 2, Pulau		Pulau	00°15'16.05" S 127°02'20.40" T	Kabupaten Halmahera Selatan, Provinsi Maluku Utara
Talaga Maraba, Pulau		Pulau	00°16'54.33" S 127°16'10.20" T	Kabupaten Halmahera Selatan, Provinsi Maluku Utara
Tamo-Tamo Pata, Pulau		Pulau	00°10'37.49" S 127°08'08.38" T	Kabupaten Halmahera Selatan, Provinsi Maluku Utara
Tamo-Tamo, Pulau		Pulau	00°10'43.98" S 127°08'48.74" T	Kabupaten Halmahera Selatan, Provinsi Maluku Utara
Tamo-Tamo, Pulau		Pulau	00°25'33.35" S 127°06'08.62" T	Kabupaten Halmahera Selatan, Provinsi Maluku Utara
Tarianga Makukuo, Pulau		Pulau	00°24'54.25" S 127°06'48.96" T	Kabupaten Halmahera Selatan, Provinsi Maluku Utara
Tetobabao, Pulau		Pulau	00°10'45.17" S 127°08'40.05" T	Kabupaten Halmahera Selatan, Provinsi Maluku Utara
Tetodadadasi, Pulau		Pulau	00°17'22.41" S 127°16'04.08" T	Kabupaten Halmahera Selatan, Provinsi Maluku Utara
Tetolelenga, Pulau		Pulau	00°10'56.81" S 127°09'08.44" T	Kabupaten Halmahera Selatan, Provinsi Maluku Utara

2.8.2. Kabupaten Halmahera Tengah				
Nama Rupabumi	Nama Lain	Unsur Rupabumi	Koordinat	Keterangan Wilayah
Ingalo, Teluk		Teluk	00°12'25.06" S 129°33'09.03" T	Kabupaten Halmahera Tengah, Provinsi Maluku Utara
2.8.3. Kabupaten Halmahera Utara				
Nama Rupabumi	Nama Lain	Unsur Rupabumi	Koordinat	Keterangan Wilayah
Baso Mauho Maceceke, Pulau		Pulau	02°08'06.83" U 127°47'11.40" T	Kabupaten Halmahera Utara, Provinsi Maluku Utara
Lelewi, Pulau		Pulau	02°07'32.32" U 127°47'09.73" T	Kabupaten Halmahera Utara, Provinsi Maluku Utara
Liku, Pulau		Pulau	01°46'54.41" U 127°57'24.84" T	Kabupaten Halmahera Utara, Provinsi Maluku Utara
Nunuhu, Babanga		Pulau	01°35'39.32" U 128°00'57.37" T	Kabupaten Halmahera Utara, Provinsi Maluku Utara
Ori Makurunga, Pulau		Pulau	01°49'09.00" U 127°48'06.12" T	Kabupaten Halmahera Utara, Provinsi Maluku Utara
2.8.4. Kota Tidore Kepulauan				
Nama Rupabumi	Nama Lain	Unsur Rupabumi	Koordinat	Keterangan Wilayah
Doyado Madola, Pulau		Pulau	00°42'53.80" U 127°27'38.88" T	Kota Tidore Kepulauan, Provinsi Maluku Utara
Sosa Gamgau Malofo, Pulau		Pulau	00°44'45.78" U 127°26'34.92" T	Kota Tidore Kepulauan, Provinsi Maluku Utara
Sosa Gamgau Moi, Pulau		Pulau	00°44'46.10" U 127°26'34.98" T	Kota Tidore Kepulauan, Provinsi Maluku Utara
2.8.5. Kabupaten Pulau Morotai				
Nama Rupabumi	Nama Lain	Unsur Rupabumi	Koordinat	Keterangan Wilayah
Batu Balobang, Pulau		Pulau	02°14'34.06" U 128°37'31.45" T	Kabupaten Pulau Morotai, Provinsi Maluku Utara
Bidoho, Pulau		Pulau	02°17'02.86" U 128°38'36.96" T	Kabupaten Pulau Morotai, Provinsi Maluku Utara
Gasango, Pulau	Pulau Gorango	Pulau	02°30'19.31" U 128°41'11.76" T	Kabupaten Pulau Morotai, Provinsi Maluku Utara
Magura, Teto		Pulau	02°31'34.92" U 128°39'26.84" T	Kabupaten Pulau Morotai, Provinsi Maluku Utara
Nunuhu, Pulau		Pulau	02°17'40.79" U 128°38'56.40" T	Kabupaten Pulau Morotai, Provinsi Maluku Utara
Rorasa, Pulau		Pulau	02°14'37.65" U 128°37'32.88" T	Kabupaten Pulau Morotai, Provinsi Maluku Utara
2.8.6. Kabupaten Pulau Taliabu				
Nama Rupabumi	Nama Lain	Unsur Rupabumi	Koordinat	Keterangan Wilayah
Bonghoyo, Pulau		Pulau	01°42'42.84" S 124°59'25.80" T	Kabupaten Pulau Taliabu, Provinsi Maluku Utara
Kima, Pulau		Pulau	01°59'06.50" S 124°18'43.56" T	Kabupaten Pulau Taliabu, Provinsi Maluku Utara
Pasir Putih, Pulau		Pulau	01°43'22.83" S 124°21'51.84" T	Kabupaten Pulau Taliabu, Provinsi Maluku Utara





## **9. NUSA TENGGARA BARAT**

---



### 2.9.1. Provinsi Nusa Tenggara Barat

Nama Rupabumi	Nama Lain	Unsur Rupabumi	Koordinat	Keterangan Wilayah
Awang, Teluk		Teluk	08°52'02.53" S 116°25'48.12" T	Provinsi Nusa Tenggara Barat
Cempi, Teluk		Teluk	08°44'22.80" S 118°21'23.64" T	Provinsi Nusa Tenggara Barat
Matompo, Teluk		Teluk	08°21'59.22" S 118°19'09.56" T	Provinsi Nusa Tenggara Barat

### 2.9.2. Kabupaten Bima

Nama Rupabumi	Nama Lain	Unsur Rupabumi	Koordinat	Keterangan Wilayah
Oi Ica, Pulau		Pulau	08°35'05.04" S 119°11'55.29" T	Kabupaten Bima, Provinsi Nusa Tenggara Barat
Oi Labu Ica, Pulau		Pulau	08°41'23.53" S 119°13'24.52" T	Kabupaten Bima, Provinsi Nusa Tenggara Barat
Oi Labu Ndua, Pulau		Pulau	08°41'21.63" S 119°13'18.16" T	Kabupaten Bima, Provinsi Nusa Tenggara Barat
Oi Ndua, Pulau		Pulau	08°34'06.57" S 119°11'30.47" T	Kabupaten Bima, Provinsi Nusa Tenggara Barat
Sarae Fanda, Pulau		Pulau	08°49'27.44" S 118°57'00.40" T	Kabupaten Bima, Provinsi Nusa Tenggara Barat
So Ndoko, Pulau		Pulau	08°35'36.60" S 119°07'40.48" T	Kabupaten Bima, Provinsi Nusa Tenggara Barat
Sumpu Kelapa Ica, Pulau		Pulau	08°40'15.98" S 119°14'14.76" T	Kabupaten Bima, Provinsi Nusa Tenggara Barat
Sumpu Kelapa Ini, Pulau		Pulau	08°40'25.07" S 119°14'33.71" T	Kabupaten Bima, Provinsi Nusa Tenggara Barat
Sumpu Kelapa Lima, Pulau		Pulau	08°40'22.79" S 119°14'32.68" T	Kabupaten Bima, Provinsi Nusa Tenggara Barat
Sumpu Kelapa Ndua, Pulau		Pulau	08°40'18.37" S 119°14'16.66" T	Kabupaten Bima, Provinsi Nusa Tenggara Barat
Sumpu Kelapa Pidu, Pulau		Pulau	08°40'29.13" S 119°14'35.66" T	Kabupaten Bima, Provinsi Nusa Tenggara Barat
Sumpu Kelapa Tolu, Pulau		Pulau	08°40'21.67" S 119°14'24.98" T	Kabupaten Bima, Provinsi Nusa Tenggara Barat
Sumpu Kelapa Upa, Pulau		Pulau	08°40'17.61" S 119°14'29.65" T	Kabupaten Bima, Provinsi Nusa Tenggara Barat
Sumpu Kelapa Waru, Pulau		Pulau	08°40'15.98" S 119°14'40.79" T	Kabupaten Bima, Provinsi Nusa Tenggara Barat
Toro Oi Ka'fo, Pulau		Pulau	08°49'12.69" S 118°57'14.21" T	Kabupaten Bima, Provinsi Nusa Tenggara Barat
Fanda, Oi		Teluk	08°20'11.42" S 118°44'44.42" T	Kabupaten Bima, Provinsi Nusa Tenggara Barat
Kanda, Nanga		Teluk	08°17'37.68" S 118°55'49.02" T	Kabupaten Bima, Provinsi Nusa Tenggara Barat
Maria, So		Teluk	08°36'30.93" S 119°11'13.84" T	Kabupaten Bima, Provinsi Nusa Tenggara Barat
Mbawe, So		Teluk	08°19'14.40" S 118°45'31.64" T	Kabupaten Bima, Provinsi Nusa Tenggara Barat
Mbotu, Teluk		Teluk	08°38'19.01" S 119°10'02.56" T	Kabupaten Bima, Provinsi Nusa Tenggara Barat
Pampa, So		Teluk	08°36'49.83" S 119°10'44.61" T	Kabupaten Bima, Provinsi Nusa Tenggara Barat
Potu, Teluk		Teluk	08°37'31.38" S 119°10'51.71" T	Kabupaten Bima, Provinsi Nusa Tenggara Barat

Nama Rupabumi	Nama Lain	Unsur Rupabumi	Koordinat	Keterangan Wilayah
Sanca, Oi		Teluk	08°40'14.00" S 119°14'05.08" T	Kabupaten Bima, Provinsi Nusa Tenggara Barat
Sapui, So		Teluk	08°19'42.19" S 118°45'12.40" T	Kabupaten Bima, Provinsi Nusa Tenggara Barat
Saraebarusu, Teluk		Teluk	08°40'52.48" S 119°13'36.08" T	Kabupaten Bima, Provinsi Nusa Tenggara Barat
Saraeguda, Teluk		Teluk	08°40'40.60" S 119°12'46.32" T	Kabupaten Bima, Provinsi Nusa Tenggara Barat
Se'e, So		Teluk	08°39'23.40" S 119°09'42.79" T	Kabupaten Bima, Provinsi Nusa Tenggara Barat
Tandakuwu, So		Teluk	08°40'05.10" S 119°12'48.85" T	Kabupaten Bima, Provinsi Nusa Tenggara Barat

### 2.9.3. Kabupaten Dompu

Nama Rupabumi	Nama Lain	Unsur Rupabumi	Koordinat	Keterangan Wilayah
Toro Belanda, Nisa		Pulau	08°41'24.68" S 118°22'14.81" T	Kabupaten Dompu, Provinsi Nusa Tenggara Barat
Adu, Soro		Teluk	08°40'29.19" S 118°25'44.61" T	Kabupaten Dompu, Provinsi Nusa Tenggara Barat
Air Panas, Teluk		Teluk	08°53'02.14" S 118°27'50.77" T	Kabupaten Dompu, Provinsi Nusa Tenggara Barat
Ampode, Teluk		Teluk	08°19'50.98" S 117°47'46.11" T	Kabupaten Dompu, Provinsi Nusa Tenggara Barat
Banggalua, Toro		Teluk	08°39'45.67" S 118°13'35.00" T	Kabupaten Dompu, Provinsi Nusa Tenggara Barat
Branti, Teluk		Teluk	08°09'25.50" S 117°43'25.73" T	Kabupaten Dompu, Provinsi Nusa Tenggara Barat
Calabai, Teluk		Teluk	08°13'54.82" S 117°41'44.21" T	Kabupaten Dompu, Provinsi Nusa Tenggara Barat
Doro Kola, Toro		Teluk	08°33'12.41" S 118°11'13.24" T	Kabupaten Dompu, Provinsi Nusa Tenggara Barat
Fanda, So		Teluk	08°08'55.44" S 117°43'42.74" T	Kabupaten Dompu, Provinsi Nusa Tenggara Barat
Jala, So		Teluk	08°19'46.81" S 118°23'06.04" T	Kabupaten Dompu, Provinsi Nusa Tenggara Barat
Kabamba', So		Teluk	08°16'46.97" S 118°25'54.09" T	Kabupaten Dompu, Provinsi Nusa Tenggara Barat
Kacobu, Teluk		Teluk	08°21'10.44" S 117°48'54.59" T	Kabupaten Dompu, Provinsi Nusa Tenggara Barat
Kesi, Toro		Teluk	08°33'55.28" S 118°11'23.14" T	Kabupaten Dompu, Provinsi Nusa Tenggara Barat
Labunae, Teluk		Teluk	08°10'14.74" S 117°43'08.20" T	Kabupaten Dompu, Provinsi Nusa Tenggara Barat
Lara, So		Teluk	08°39'29.27" S 118°15'00.25" T	Kabupaten Dompu, Provinsi Nusa Tenggara Barat
Lemba, Toro		Teluk	08°38'24.46" S 118°16'37.56" T	Kabupaten Dompu, Provinsi Nusa Tenggara Barat
Liku, So		Teluk	08°17'08.15" S 118°25'23.45" T	Kabupaten Dompu, Provinsi Nusa Tenggara Barat
Mangge Na'e, Teluk		Teluk	08°22'24.53" S 117°50'31.09" T	Kabupaten Dompu, Provinsi Nusa Tenggara Barat
Mbudi, Nanga		Teluk	08°19'08.26" S 118°23'19.17" T	Kabupaten Dompu, Provinsi Nusa Tenggara Barat
Mila, So		Teluk	08°42'04.63" S 118°20'24.22" T	Kabupaten Dompu, Provinsi Nusa Tenggara Barat

Nama Rupabumi	Nama Lain	Unsur Rupabumi	Koordinat	Keterangan Wilayah
Motito'i, Teluk		Teluk	08°29'22.40" S 118°07'31.97" T	Kabupaten Dompu, Provinsi Nusa Tenggara Barat
Na'e, Nanga		Teluk	08°14'38.87" S 117°42'32.69" T	Kabupaten Dompu, Provinsi Nusa Tenggara Barat
Ncuni, So		Teluk	08°39'10.18" S 118°13'58.24" T	Kabupaten Dompu, Provinsi Nusa Tenggara Barat
Ndala, So		Teluk	08°35'36.19" S 118°16'40.02" T	Kabupaten Dompu, Provinsi Nusa Tenggara Barat
Nggampa, Teluk		Teluk	08°43'02.11" S 118°25'38.43" T	Kabupaten Dompu, Provinsi Nusa Tenggara Barat
Oiwau, Teluk		Teluk	08°18'03.72" S 117°46'20.74" T	Kabupaten Dompu, Provinsi Nusa Tenggara Barat
Panihi, So		Teluk	08°22'00.51" S 117°49'28.12" T	Kabupaten Dompu, Provinsi Nusa Tenggara Barat
Pekat, Nanga		Teluk	08°15'10.87" S 117°43'30.28" T	Kabupaten Dompu, Provinsi Nusa Tenggara Barat
Ponda, Toro		Teluk	08°33'32.08" S 118°11'14.00" T	Kabupaten Dompu, Provinsi Nusa Tenggara Barat
Ruma, Toro		Teluk	08°35'10.77" S 118°15'45.59" T	Kabupaten Dompu, Provinsi Nusa Tenggara Barat
Sentigi, Toro		Teluk	08°34'14.49" S 118°11'55.64" T	Kabupaten Dompu, Provinsi Nusa Tenggara Barat
Sia, Nanga		Teluk	08°45'29.15" S 118°24'20.61" T	Kabupaten Dompu, Provinsi Nusa Tenggara Barat
Soro, Teluk		Teluk	08°34'01.73" S 118°13'41.76" T	Kabupaten Dompu, Provinsi Nusa Tenggara Barat
Ta'a, Soro		Teluk	08°47'17.50" S 118°22'39.08" T	Kabupaten Dompu, Provinsi Nusa Tenggara Barat
Tumpu, Nanga		Teluk	08°36'44.17" S 118°16'17.63" T	Kabupaten Dompu, Provinsi Nusa Tenggara Barat
Wadubura, So		Teluk	08°39'20.49" S 118°23'29.36" T	Kabupaten Dompu, Provinsi Nusa Tenggara Barat
Wadumandi, So		Teluk	08°39'06.00" S 118°15'59.09" T	Kabupaten Dompu, Provinsi Nusa Tenggara Barat
Wadume'e, So		Teluk	08°17'46.59" S 118°24'30.01" T	Kabupaten Dompu, Provinsi Nusa Tenggara Barat
Wadunaru, Teluk		Teluk	08°33'13.51" S 118°12'41.27" T	Kabupaten Dompu, Provinsi Nusa Tenggara Barat
Wala, So		Teluk	08°40'00.90" S 118°10'58.54" T	Kabupaten Dompu, Provinsi Nusa Tenggara Barat
Wuwu, Toro		Teluk	08°35'17.43" S 118°16'20.61" T	Kabupaten Dompu, Provinsi Nusa Tenggara Barat

#### 2.9.4. Kabupaten Lombok Barat

Nama Rupabumi	Nama Lain	Unsur Rupabumi	Koordinat	Keterangan Wilayah
Kodok, Pulau		Pulau	08°48'43.09" S 115°49'49.34" T	Kabupaten Lombok Barat, Provinsi Nusa Tenggara Barat
Terune, Batu		Pulau	08°49'27.82" S 115°50'40.39" T	Kabupaten Lombok Barat, Provinsi Nusa Tenggara Barat
Dangah, Teluk		Teluk	08°52'32.66" S 116°01'11.35" T	Kabupaten Lombok Barat, Provinsi Nusa Tenggara Barat
Mekaki, Teluk		Teluk	08°50'31.25" S 115°56'02.60" T	Kabupaten Lombok Barat, Provinsi Nusa Tenggara Barat
Pegametan, Teluk		Teluk	08°44'27.80" S 115°55'05.69" T	Kabupaten Lombok Barat, Provinsi Nusa Tenggara Barat



### 2.9.5. Kabupaten Lombok Tengah

Nama Rupabumi	Nama Lain	Unsur Rupabumi	Koordinat	Keterangan Wilayah
Batu Sari, Pulau		Pulau	08°56'19.87" S 116°23'48.71" T	Kabupaten Lombok Tengah, Provinsi Nusa Tenggara Barat
Gunting, Gili		Pulau	08°55'01.93" S 116°14'05.66" T	Kabupaten Lombok Tengah, Provinsi Nusa Tenggara Barat
Kau, Gili		Pulau	08°54'11.40" S 116°09'42.43" T	Kabupaten Lombok Tengah, Provinsi Nusa Tenggara Barat
Masjid, Gili		Pulau	08°53'44.18" S 116°09'30.04" T	Kabupaten Lombok Tengah, Provinsi Nusa Tenggara Barat
Munah, Gili		Pulau	08°53'45.34" S 116°09'35.52" T	Kabupaten Lombok Tengah, Provinsi Nusa Tenggara Barat
Penyu, Gili		Pulau	08°57'14.95" S 116°21'51.59" T	Kabupaten Lombok Tengah, Provinsi Nusa Tenggara Barat
Sari Goang Kecek, Pulau		Pulau	08°56'07.84" S 116°23'48.43" T	Kabupaten Lombok Tengah, Provinsi Nusa Tenggara Barat
Sari Goang, Pulau		Pulau	08°56'06.53" S 116°23'47.87" T	Kabupaten Lombok Tengah, Provinsi Nusa Tenggara Barat
Areguling, Teluk		Teluk	08°54'17.76" S 116°14'48.69" T	Kabupaten Lombok Tengah, Provinsi Nusa Tenggara Barat
Dondon, Teluk		Teluk	08°54'24.52" S 116°21'22.41" T	Kabupaten Lombok Tengah, Provinsi Nusa Tenggara Barat
Gerupuk, Teluk		Teluk	08°54'12.18" S 116°20'41.87" T	Kabupaten Lombok Tengah, Provinsi Nusa Tenggara Barat
Kelongkong, Teluk		Teluk	08°51'43.70" S 116°23'40.66" T	Kabupaten Lombok Tengah, Provinsi Nusa Tenggara Barat
Mawi, Teluk		Teluk	08°53'01.58" S 116°09'34.08" T	Kabupaten Lombok Tengah, Provinsi Nusa Tenggara Barat
Mawun, Teluk		Teluk	08°54'26.45" S 116°13'47.72" T	Kabupaten Lombok Tengah, Provinsi Nusa Tenggara Barat
Molok, Teluk		Teluk	08°55'13.22" S 116°20'12.09" T	Kabupaten Lombok Tengah, Provinsi Nusa Tenggara Barat
Munah, Teluk		Teluk	08°54'40.29" S 116°10'15.09" T	Kabupaten Lombok Tengah, Provinsi Nusa Tenggara Barat
Rowok, Teluk		Teluk	08°53'15.15" S 116°09'36.11" T	Kabupaten Lombok Tengah, Provinsi Nusa Tenggara Barat
Serenting, Teluk		Teluk	08°54'45.26" S 116°18'39.11" T	Kabupaten Lombok Tengah, Provinsi Nusa Tenggara Barat
Tampah, Teluk		Teluk	08°54'28.74" S 116°12'24.86" T	Kabupaten Lombok Tengah, Provinsi Nusa Tenggara Barat
Tebuwak, Teluk		Teluk	08°54'16.35" S 116°15'10.24" T	Kabupaten Lombok Tengah, Provinsi Nusa Tenggara Barat
Telawas, Teluk		Teluk	08°54'26.56" S 116°09'58.91" T	Kabupaten Lombok Tengah, Provinsi Nusa Tenggara Barat

### 2.9.6. Kabupaten Sumbawa

Nama Rupabumi	Nama Lain	Unsur Rupabumi	Koordinat	Keterangan Wilayah
Nanga Sira, Gili		Pulau	08°25'15.37" S 117°28'40.29" T	Kabupaten Sumbawa, Provinsi Nusa Tenggara Barat



## **10. NUSA TENGGARA TIMUR**

---



### 2.10.1. Provinsi Nusa Tenggara Timur

Nama Rupabumi	Nama Lain	Unsur Rupabumi	Koordinat	Keterangan Wilayah
Boleng, Selat		Selat	08°17'06.38" S 123°20'32.37" T	Provinsi Nusa Tenggara Timur
Lamakera, Selat		Selat	08°29'31.48" S 123°09'52.71" T	Provinsi Nusa Tenggara Timur
Bokang, Teluk		Teluk	08°23'02.97" S 122°39'48.82" T	Provinsi Nusa Tenggara Timur
Enalewa, Teluk		Teluk	08°50'19.63" S 120°50'14.73" T	Provinsi Nusa Tenggara Timur
Maumbawa, Teluk		Teluk	08°53'56.70" S 121°08'28.10" T	Provinsi Nusa Tenggara Timur
Repi, Teluk		Teluk	08°49'55.62" S 120°05'06.57" T	Provinsi Nusa Tenggara Timur

### 2.10.2. Kabupaten Ende

Nama Rupabumi	Nama Lain	Unsur Rupabumi	Koordinat	Keterangan Wilayah
Aemuri, Ngazu		Teluk	08°53'52.48" S 121°30'34.82" T	Kabupaten Ende, Provinsi Nusa Tenggara Timur
Aewa, Teluk		Teluk	08°27'22.58" S 121°57'52.80" T	Kabupaten Ende, Provinsi Nusa Tenggara Timur
Aewango, Teluk		Teluk	08°28'01.25" S 122°00'52.58" T	Kabupaten Ende, Provinsi Nusa Tenggara Timur
Amerase, Teluk		Teluk	08°28'48.04" S 121°36'42.49" T	Kabupaten Ende, Provinsi Nusa Tenggara Timur
Anadeo, Teluk		Teluk	08°54'18.42" S 121°30'53.11" T	Kabupaten Ende, Provinsi Nusa Tenggara Timur
Anazewa, Teluk		Teluk	08°52'39.26" S 121°31'47.60" T	Kabupaten Ende, Provinsi Nusa Tenggara Timur
Batu Putih, Teluk		Teluk	08°34'28.62" S 121°34'30.70" T	Kabupaten Ende, Provinsi Nusa Tenggara Timur
Bhela, Teluk		Teluk	08°52'14.96" S 121°48'45.66" T	Kabupaten Ende, Provinsi Nusa Tenggara Timur
Hanabia, Teluk		Teluk	08°27'39.57" S 122°01'06.40" T	Kabupaten Ende, Provinsi Nusa Tenggara Timur
Ipi, Teluk		Teluk	08°52'04.23" S 121°41'26.03" T	Kabupaten Ende, Provinsi Nusa Tenggara Timur
Kamumage, Teluk		Teluk	08°34'33.54" S 121°33'37.01" T	Kabupaten Ende, Provinsi Nusa Tenggara Timur
Kapu, Ngazu		Teluk	08°51'35.52" S 121°31'06.08" T	Kabupaten Ende, Provinsi Nusa Tenggara Timur
Kemo, Teluk		Teluk	08°52'46.84" S 121°30'56.14" T	Kabupaten Ende, Provinsi Nusa Tenggara Timur
Keziananggoru, Teluk		Teluk	08°54'02.02" S 121°37'55.96" T	Kabupaten Ende, Provinsi Nusa Tenggara Timur
Lewa, Teluk		Teluk	08°29'54.57" S 121°36'19.08" T	Kabupaten Ende, Provinsi Nusa Tenggara Timur
Lia, Teluk		Teluk	08°48'39.00" S 121°58'50.81" T	Kabupaten Ende, Provinsi Nusa Tenggara Timur
Lialako, Teluk		Teluk	08°48'49.27" S 121°58'32.18" T	Kabupaten Ende, Provinsi Nusa Tenggara Timur
Liataro, Teluk		Teluk	08°49'04.14" S 121°57'35.28" T	Kabupaten Ende, Provinsi Nusa Tenggara Timur
Loworongga, Teluk		Teluk	08°52'36.20" S 121°47'19.41" T	Kabupaten Ende, Provinsi Nusa Tenggara Timur

Nama Rupabumi	Nama Lain	Unsur Rupabumi	Koordinat	Keterangan Wilayah
Magekapa, Teluk		Teluk	08°35'43.21" S 121°32'11.13" T	Kabupaten Ende, Provinsi Nusa Tenggara Timur
Manunumba, Teluk		Teluk	08°34'01.60" S 121°34'22.11" T	Kabupaten Ende, Provinsi Nusa Tenggara Timur
Maualu, Teluk		Teluk	08°50'17.62" S 121°51'40.00" T	Kabupaten Ende, Provinsi Nusa Tenggara Timur
Mauau, Teluk		Teluk	08°53'12.11" S 121°32'04.98" T	Kabupaten Ende, Provinsi Nusa Tenggara Timur
Mulai, Teluk		Teluk	08°52'19.69" S 121°48'01.04" T	Kabupaten Ende, Provinsi Nusa Tenggara Timur
Maupambo, Teluk		Teluk	08°53'58.73" S 121°31'44.59" T	Kabupaten Ende, Provinsi Nusa Tenggara Timur
Mbuli, Teluk		Teluk	08°49'48.54" S 121°53'04.87" T	Kabupaten Ende, Provinsi Nusa Tenggara Timur
Mere, Zekko		Teluk	08°54'05.52" S 121°38'59.49" T	Kabupaten Ende, Provinsi Nusa Tenggara Timur
Naja, Teluk		Teluk	08°30'54.32" S 121°36'18.95" T	Kabupaten Ende, Provinsi Nusa Tenggara Timur
Nangakoja, Teluk		Teluk	08°33'40.16" S 121°34'41.07" T	Kabupaten Ende, Provinsi Nusa Tenggara Timur
Nangaombo, Teluk		Teluk	08°51'34.82" S 121°31'54.59" T	Kabupaten Ende, Provinsi Nusa Tenggara Timur
Nangaruju, Teluk		Teluk	08°30'04.70" S 121°41'22.85" T	Kabupaten Ende, Provinsi Nusa Tenggara Timur
Ndondo, Teluk		Teluk	08°28'52.54" S 121°53'49.29" T	Kabupaten Ende, Provinsi Nusa Tenggara Timur
Ngaluroga, Teluk		Teluk	08°51'25.81" S 121°49'46.19" T	Kabupaten Ende, Provinsi Nusa Tenggara Timur
Nggeko, Teluk		Teluk	08°53'03.92" S 121°32'05.83" T	Kabupaten Ende, Provinsi Nusa Tenggara Timur
Nggondi, Teluk		Teluk	08°52'09.18" S 121°31'48.27" T	Kabupaten Ende, Provinsi Nusa Tenggara Timur
Nondo, Teluk		Teluk	08°35'52.64" S 121°32'22.04" T	Kabupaten Ende, Provinsi Nusa Tenggara Timur
Nuamoe, Teluk		Teluk	08°51'40.72" S 121°49'22.78" T	Kabupaten Ende, Provinsi Nusa Tenggara Timur
Onemaza, Teluk		Teluk	08°53'31.68" S 121°39'26.13" T	Kabupaten Ende, Provinsi Nusa Tenggara Timur
Pipi Toro, Teluk		Teluk	08°54'19.28" S 121°31'21.57" T	Kabupaten Ende, Provinsi Nusa Tenggara Timur
Puu Isa, Teluk		Teluk	08°52'21.77" S 121°31'18.43" T	Kabupaten Ende, Provinsi Nusa Tenggara Timur
Puunangge, Teluk		Teluk	08°54'03.26" S 121°30'41.87" T	Kabupaten Ende, Provinsi Nusa Tenggara Timur
Puutara, Teluk		Teluk	08°51'50.51" S 121°31'11.75" T	Kabupaten Ende, Provinsi Nusa Tenggara Timur
Ra, Teluk		Teluk	08°53'42.34" S 121°30'30.64" T	Kabupaten Ende, Provinsi Nusa Tenggara Timur
Tanginai, Teluk		Teluk	08°54'10.15" S 121°38'10.29" T	Kabupaten Ende, Provinsi Nusa Tenggara Timur
Tenda, Teluk		Teluk	08°49'49.40" S 121°54'14.81" T	Kabupaten Ende, Provinsi Nusa Tenggara Timur
Tengupupi, Teluk		Teluk	08°52'42.62" S 121°45'18.21" T	Kabupaten Ende, Provinsi Nusa Tenggara Timur
Waja, Teluk		Teluk	08°48'49.69" S 121°58'13.51" T	Kabupaten Ende, Provinsi Nusa Tenggara Timur

Nama Rupabumi	Nama Lain	Unsur Rupabumi	Koordinat	Keterangan Wilayah
Waka, Teluk		Teluk	08°29'31.16" S 121°38'54.38" T	Kabupaten Ende, Provinsi Nusa Tenggara Timur
Watu Sopu, Teluk		Teluk	08°33'00.31" S 121°36'08.54" T	Kabupaten Ende, Provinsi Nusa Tenggara Timur
Watubara, Teluk		Teluk	08°28'35.03" S 121°38'32.39" T	Kabupaten Ende, Provinsi Nusa Tenggara Timur
Watuboka, Teluk		Teluk	08°49'36.64" S 121°56'07.54" T	Kabupaten Ende, Provinsi Nusa Tenggara Timur
Watukuru, Teluk		Teluk	08°53'47.71" S 121°31'49.34" T	Kabupaten Ende, Provinsi Nusa Tenggara Timur
Watulaja, Teluk		Teluk	08°30'02.34" S 121°48'31.77" T	Kabupaten Ende, Provinsi Nusa Tenggara Timur
Watumboko, Teluk		Teluk	08°54'12.57" S 121°31'27.41" T	Kabupaten Ende, Provinsi Nusa Tenggara Timur
Watumoto, Teluk		Teluk	08°51'09.64" S 121°50'15.91" T	Kabupaten Ende, Provinsi Nusa Tenggara Timur
Watutenda, Teluk		Teluk	08°48'28.84" S 121°34'31.51" T	Kabupaten Ende, Provinsi Nusa Tenggara Timur
Watutenda, Teluk		Teluk	08°54'07.76" S 121°31'36.65" T	Kabupaten Ende, Provinsi Nusa Tenggara Timur
Wawobuwa, Teluk		Teluk	08°52'15.91" S 121°48'21.31" T	Kabupaten Ende, Provinsi Nusa Tenggara Timur
Wengge, Teluk		Teluk	08°51'42.38" S 121°31'59.87" T	Kabupaten Ende, Provinsi Nusa Tenggara Timur
Wolongapi, Teluk		Teluk	08°32'22.61" S 121°34'43.56" T	Kabupaten Ende, Provinsi Nusa Tenggara Timur
Zeze, Teluk		Teluk	08°51'16.01" S 121°31'40.81" T	Kabupaten Ende, Provinsi Nusa Tenggara Timur
Ziaburo, Teluk		Teluk	08°54'23.41" S 121°31'07.64" T	Kabupaten Ende, Provinsi Nusa Tenggara Timur
Ziatiko, Teluk		Teluk	08°52'48.45" S 121°31'50.11" T	Kabupaten Ende, Provinsi Nusa Tenggara Timur

### 2.10.3. Kabupaten Flores Timur

Nama Rupabumi	Nama Lain	Unsur Rupabumi	Koordinat	Keterangan Wilayah
Larantuka, Selat		Selat	08°20'32.59" S 123°00'01.21" T	Kabupaten Flores Timur, Provinsi Nusa Tenggara Timur
Lewotobi, Selat		Selat	08°33'22.30" S 122°51'32.65" T	Kabupaten Flores Timur, Provinsi Nusa Tenggara Timur
Solor, Selat		Selat	08°25'02.91" S 123°04'55.58" T	Kabupaten Flores Timur, Provinsi Nusa Tenggara Timur
Adonara, Teluk		Teluk	08°14'19.25" S 123°08'26.91" T	Kabupaten Flores Timur, Provinsi Nusa Tenggara Timur
Adowai, Teluk		Teluk	08°17'27.05" S 122°51'29.60" T	Kabupaten Flores Timur, Provinsi Nusa Tenggara Timur
Aihukung, Teluk		Teluk	08°11'08.67" S 122°50'46.16" T	Kabupaten Flores Timur, Provinsi Nusa Tenggara Timur
Airerat, Teluk		Teluk	08°10'40.27" S 122°54'01.21" T	Kabupaten Flores Timur, Provinsi Nusa Tenggara Timur
Apemata, Teluk		Teluk	08°14'26.06" S 123°09'39.15" T	Kabupaten Flores Timur, Provinsi Nusa Tenggara Timur
Bahang, Teluk		Teluk	08°11'44.00" S 122°57'44.29" T	Kabupaten Flores Timur, Provinsi Nusa Tenggara Timur
Baka, Teluk		Teluk	08°17'40.38" S 122°50'08.32" T	Kabupaten Flores Timur, Provinsi Nusa Tenggara Timur

Nama Rupabumi	Nama Lain	Unsur Rupabumi	Koordinat	Keterangan Wilayah
Baniona, Teluk		Teluk	08°24'10.81" S 123°04'43.90" T	Kabupaten Flores Timur, Provinsi Nusa Tenggara Timur
Belo Bati, Teluk		Teluk	08°13'43.85" S 122°47'30.16" T	Kabupaten Flores Timur, Provinsi Nusa Tenggara Timur
Belo Bela, Teluk		Teluk	08°21'52.27" S 122°43'07.79" T	Kabupaten Flores Timur, Provinsi Nusa Tenggara Timur
Bentura, Teluk		Teluk	08°26'46.32" S 123°01'01.71" T	Kabupaten Flores Timur, Provinsi Nusa Tenggara Timur
Blouk, Teluk		Teluk	08°04'19.81" S 122°51'02.99" T	Kabupaten Flores Timur, Provinsi Nusa Tenggara Timur
Budi Ai, Teluk		Teluk	08°24'01.74" S 123°02'12.40" T	Kabupaten Flores Timur, Provinsi Nusa Tenggara Timur
Duliebang, Teluk		Teluk	08°18'13.99" S 122°48'21.15" T	Kabupaten Flores Timur, Provinsi Nusa Tenggara Timur
Heras, Teluk		Teluk	08°20'23.55" S 122°54'36.80" T	Kabupaten Flores Timur, Provinsi Nusa Tenggara Timur
Hileng, Teluk		Teluk	08°18'45.45" S 122°47'45.37" T	Kabupaten Flores Timur, Provinsi Nusa Tenggara Timur
Kalugoe, Teluk		Teluk	08°23'05.65" S 122°52'51.28" T	Kabupaten Flores Timur, Provinsi Nusa Tenggara Timur
Kelambu, Teluk		Teluk	08°04'41.10" S 122°50'35.62" T	Kabupaten Flores Timur, Provinsi Nusa Tenggara Timur
Kewuta, Teluk		Teluk	08°11'36.30" S 122°45'25.32" T	Kabupaten Flores Timur, Provinsi Nusa Tenggara Timur
Kletak, Teluk		Teluk	08°25'57.85" S 122°49'23.31" T	Kabupaten Flores Timur, Provinsi Nusa Tenggara Timur
Kobong, Teluk		Teluk	08°17'30.38" S 122°50'44.83" T	Kabupaten Flores Timur, Provinsi Nusa Tenggara Timur
Konga, Teluk		Teluk	08°28'24.49" S 122°49'46.63" T	Kabupaten Flores Timur, Provinsi Nusa Tenggara Timur
Koten, Teluk		Teluk	08°05'29.70" S 122°49'39.40" T	Kabupaten Flores Timur, Provinsi Nusa Tenggara Timur
Labawain, Teluk		Teluk	08°13'41.70" S 122°45'46.71" T	Kabupaten Flores Timur, Provinsi Nusa Tenggara Timur
Lammu, Teluk		Teluk	08°24'02.20" S 123°02'25.99" T	Kabupaten Flores Timur, Provinsi Nusa Tenggara Timur
Lato, Teluk		Teluk	08°21'41.72" S 122°45'56.11" T	Kabupaten Flores Timur, Provinsi Nusa Tenggara Timur
Lodon Wulo, Teluk		Teluk	08°29'27.97" S 122°56'24.12" T	Kabupaten Flores Timur, Provinsi Nusa Tenggara Timur
Lungulamaliwu, Teluk		Teluk	08°29'28.93" S 123°03'14.12" T	Kabupaten Flores Timur, Provinsi Nusa Tenggara Timur
Mata, Teluk		Teluk	08°11'55.11" S 122°55'45.90" T	Kabupaten Flores Timur, Provinsi Nusa Tenggara Timur
Mau, Teluk		Teluk	08°35'30.50" S 122°56'19.87" T	Kabupaten Flores Timur, Provinsi Nusa Tenggara Timur
Menanga, Teluk		Teluk	08°26'06.29" S 123°05'27.94" T	Kabupaten Flores Timur, Provinsi Nusa Tenggara Timur
Menewi, Teluk		Teluk	08°26'27.34" S 122°58'16.10" T	Kabupaten Flores Timur, Provinsi Nusa Tenggara Timur
Mudaona, Teluk		Teluk	08°24'18.84" S 123°01'04.98" T	Kabupaten Flores Timur, Provinsi Nusa Tenggara Timur
Mulawato, Teluk		Teluk	08°23'47.80" S 122°53'04.54" T	Kabupaten Flores Timur, Provinsi Nusa Tenggara Timur
Nipa, Teluk		Teluk	08°08'52.51" S 122°47'01.32" T	Kabupaten Flores Timur, Provinsi Nusa Tenggara Timur

Nama Rupabumi	Nama Lain	Unsur Rupabumi	Koordinat	Keterangan Wilayah
Nuba, Teluk		Teluk	08°26'10.32" S 122°59'24.03" T	Kabupaten Flores Timur, Provinsi Nusa Tenggara Timur
Oka, Teluk		Teluk	08°19'54.75" S 122°55'20.16" T	Kabupaten Flores Timur, Provinsi Nusa Tenggara Timur
Pagong, Teluk		Teluk	08°22'37.11" S 122°41'45.51" T	Kabupaten Flores Timur, Provinsi Nusa Tenggara Timur
Painhaka, Teluk		Teluk	08°13'41.31" S 122°44'55.32" T	Kabupaten Flores Timur, Provinsi Nusa Tenggara Timur
Panteoa, Teluk		Teluk	08°37'26.28" S 122°43'36.63" T	Kabupaten Flores Timur, Provinsi Nusa Tenggara Timur
Riangsunge, Teluk		Teluk	08°33'16.70" S 122°52'44.02" T	Kabupaten Flores Timur, Provinsi Nusa Tenggara Timur
Sagu, Teluk		Teluk	08°14'03.04" S 123°13'12.22" T	Kabupaten Flores Timur, Provinsi Nusa Tenggara Timur
Samataji, Teluk		Teluk	08°34'13.63" S 122°57'01.79" T	Kabupaten Flores Timur, Provinsi Nusa Tenggara Timur
Singaraja, Teluk		Teluk	08°10'45.85" S 122°51'58.63" T	Kabupaten Flores Timur, Provinsi Nusa Tenggara Timur
Sirowarong, Teluk		Teluk	08°11'37.93" S 122°49'37.16" T	Kabupaten Flores Timur, Provinsi Nusa Tenggara Timur
Telakang Bolak, Teluk		Teluk	08°05'43.28" S 122°49'49.01" T	Kabupaten Flores Timur, Provinsi Nusa Tenggara Timur
Tou, Teluk	Teluk Twouw	Teluk	08°22'26.52" S 122°42'15.86" T	Kabupaten Flores Timur, Provinsi Nusa Tenggara Timur
Ua Belen, Teluk		Teluk	08°24'03.69" S 123°03'10.69" T	Kabupaten Flores Timur, Provinsi Nusa Tenggara Timur
Uaona, Teluk		Teluk	08°24'05.23" S 123°02'32.19" T	Kabupaten Flores Timur, Provinsi Nusa Tenggara Timur
Waibelen, Teluk		Teluk	08°36'38.52" S 122°43'59.85" T	Kabupaten Flores Timur, Provinsi Nusa Tenggara Timur
Waikujo, Teluk		Teluk	08°17'30.08" S 122°52'17.41" T	Kabupaten Flores Timur, Provinsi Nusa Tenggara Timur
Waiperung, Teluk	Teluk Laorita	Teluk	08°21'32.99" S 122°45'38.57" T	Kabupaten Flores Timur, Provinsi Nusa Tenggara Timur
Waiplatin, Teluk		Teluk	08°24'13.52" S 123°03'37.64" T	Kabupaten Flores Timur, Provinsi Nusa Tenggara Timur
Wairunu, Teluk		Teluk	08°25'25.53" S 122°47'11.88" T	Kabupaten Flores Timur, Provinsi Nusa Tenggara Timur
Waiula, Teluk		Teluk	08°36'34.54" S 122°44'17.19" T	Kabupaten Flores Timur, Provinsi Nusa Tenggara Timur
Waiwulo, Teluk		Teluk	08°06'17.35" S 122°47'48.90" T	Kabupaten Flores Timur, Provinsi Nusa Tenggara Timur
Walang, Teluk	Teluk Tobi Gelara	Teluk	08°18'39.35" S 122°47'51.51" T	Kabupaten Flores Timur, Provinsi Nusa Tenggara Timur
Wastan Bao, Teluk		Teluk	08°19'08.23" S 122°47'15.71" T	Kabupaten Flores Timur, Provinsi Nusa Tenggara Timur
Wato Bolak, Teluk		Teluk	08°13'58.41" S 122°46'34.24" T	Kabupaten Flores Timur, Provinsi Nusa Tenggara Timur
Watotobo, Teluk		Teluk	08°22'47.95" S 123°00'03.15" T	Kabupaten Flores Timur, Provinsi Nusa Tenggara Timur
Watuahu, Teluk		Teluk	08°37'26.35" S 122°40'46.58" T	Kabupaten Flores Timur, Provinsi Nusa Tenggara Timur
Wewa, Teluk		Teluk	08°36'37.59" S 122°54'06.95" T	Kabupaten Flores Timur, Provinsi Nusa Tenggara Timur
Wodong, Teluk	Teluk Tanjungdaan	Teluk	08°37'41.66" S 122°39'49.07" T	Kabupaten Flores Timur, Provinsi Nusa Tenggara Timur



#### 2.10.4. Kabupaten Lembata

Nama Rupabumi	Nama Lain	Unsur Rupabumi	Koordinat	Keterangan Wilayah
Baka, Teluk		Teluk	08°18'04.32" S 123°22'22.20" T	Kabupaten Lembata, Provinsi Nusa Tenggara Timur
Balauring, Teluk		Teluk	08°14'20.67" S 123°40'47.06" T	Kabupaten Lembata, Provinsi Nusa Tenggara Timur
Bobuh, Teluk		Teluk	08°24'53.99" S 123°38'06.42" T	Kabupaten Lembata, Provinsi Nusa Tenggara Timur
Botan, Teluk		Teluk	08°29'06.88" S 123°33'49.06" T	Kabupaten Lembata, Provinsi Nusa Tenggara Timur
Brongi, Teluk		Teluk	08°32'36.57" S 123°20'30.37" T	Kabupaten Lembata, Provinsi Nusa Tenggara Timur
Buqlaleng, Teluk		Teluk	08°12'38.00" S 123°50'45.37" T	Kabupaten Lembata, Provinsi Nusa Tenggara Timur
Dalaleng, Teluk		Teluk	08°15'07.00" S 123°39'14.56" T	Kabupaten Lembata, Provinsi Nusa Tenggara Timur
Dwikora, Teluk		Teluk	08°19'13.01" S 123°27'22.84" T	Kabupaten Lembata, Provinsi Nusa Tenggara Timur
Edam, Teluk		Teluk	08°21'21.78" S 123°29'59.44" T	Kabupaten Lembata, Provinsi Nusa Tenggara Timur
Hadingmanuq, Teluk		Teluk	08°13'13.57" S 123°51'22.81" T	Kabupaten Lembata, Provinsi Nusa Tenggara Timur
Healiwo, Teluk		Teluk	08°18'32.07" S 123°45'20.83" T	Kabupaten Lembata, Provinsi Nusa Tenggara Timur
Iyowewang, Teluk		Teluk	08°15'57.94" S 123°27'13.39" T	Kabupaten Lembata, Provinsi Nusa Tenggara Timur
Kalikur, Teluk		Teluk	08°10'35.52" S 123°45'59.51" T	Kabupaten Lembata, Provinsi Nusa Tenggara Timur
Kasang, Teluk		Teluk	08°15'48.77" S 123°25'23.06" T	Kabupaten Lembata, Provinsi Nusa Tenggara Timur
Kekar, Teluk		Teluk	08°10'52.81" S 123°45'33.57" T	Kabupaten Lembata, Provinsi Nusa Tenggara Timur
Kobuumang, Teluk		Teluk	08°17'24.95" S 123°21'44.25" T	Kabupaten Lembata, Provinsi Nusa Tenggara Timur
Lewoleba, Teluk		Teluk	08°20'24.58" S 123°23'44.36" T	Kabupaten Lembata, Provinsi Nusa Tenggara Timur
Lewolein, Teluk		Teluk	08°16'35.89" S 123°36'37.45" T	Kabupaten Lembata, Provinsi Nusa Tenggara Timur
Meru, Teluk		Teluk	08°13'06.03" S 123°42'37.10" T	Kabupaten Lembata, Provinsi Nusa Tenggara Timur
Mo One, Teluk		Teluk	08°20'30.01" S 123°27'45.80" T	Kabupaten Lembata, Provinsi Nusa Tenggara Timur
Muno, Teluk		Teluk	08°16'04.70" S 123°26'03.45" T	Kabupaten Lembata, Provinsi Nusa Tenggara Timur
Nereng, Teluk		Teluk	08°17'53.70" S 123°23'34.77" T	Kabupaten Lembata, Provinsi Nusa Tenggara Timur
Nolor, Teluk		Teluk	08°11'19.56" S 123°48'56.46" T	Kabupaten Lembata, Provinsi Nusa Tenggara Timur
Nuha, Teluk		Teluk	08°17'17.16" S 123°35'33.71" T	Kabupaten Lembata, Provinsi Nusa Tenggara Timur
Nuhalolo, Teluk		Teluk	08°26'49.94" S 123°34'53.04" T	Kabupaten Lembata, Provinsi Nusa Tenggara Timur
Onga, Teluk		Teluk	08°20'26.04" S 123°30'04.57" T	Kabupaten Lembata, Provinsi Nusa Tenggara Timur

Nama Rupabumi	Nama Lain	Unsur Rupabumi	Koordinat	Keterangan Wilayah
Pati Loa Mata, Teluk		Teluk	08°27'43.59" S 123°17'22.02" T	Kabupaten Lembata, Provinsi Nusa Tenggara Timur
Penikenek, Teluk		Teluk	08°31'44.16" S 123°18'55.18" T	Kabupaten Lembata, Provinsi Nusa Tenggara Timur
Pukay Wailebo, Teluk		Teluk	08°17'36.97" S 123°24'09.47" T	Kabupaten Lembata, Provinsi Nusa Tenggara Timur
Soarlaleng, Teluk		Teluk	08°14'20.99" S 123°42'33.54" T	Kabupaten Lembata, Provinsi Nusa Tenggara Timur
Suba, Teluk		Teluk	08°30'35.56" S 123°13'39.37" T	Kabupaten Lembata, Provinsi Nusa Tenggara Timur
Tapo Olemau, Teluk		Teluk	08°32'25.50" S 123°12'59.62" T	Kabupaten Lembata, Provinsi Nusa Tenggara Timur
Tiu, Teluk		Teluk	08°12'45.37" S 123°43'24.80" T	Kabupaten Lembata, Provinsi Nusa Tenggara Timur
Wai Lei, Teluk		Teluk	08°32'50.12" S 123°17'34.88" T	Kabupaten Lembata, Provinsi Nusa Tenggara Timur
Waibura, Teluk		Teluk	08°33'12.65" S 123°34'02.14" T	Kabupaten Lembata, Provinsi Nusa Tenggara Timur
Waienga, Teluk		Teluk	08°17'59.99" S 123°34'11.40" T	Kabupaten Lembata, Provinsi Nusa Tenggara Timur
Waisudah, Teluk		Teluk	08°17'58.51" S 123°23'07.15" T	Kabupaten Lembata, Provinsi Nusa Tenggara Timur
Waiteba, Teluk		Teluk	08°28'12.07" S 123°33'33.93" T	Kabupaten Lembata, Provinsi Nusa Tenggara Timur
Watanlolo, Teluk		Teluk	08°32'38.73" S 123°14'35.05" T	Kabupaten Lembata, Provinsi Nusa Tenggara Timur
Watanuluq, Teluk		Teluk	08°16'37.48" S 123°47'16.55" T	Kabupaten Lembata, Provinsi Nusa Tenggara Timur
Wekatwutun, Teluk		Teluk	08°18'17.90" S 123°21'23.25" T	Kabupaten Lembata, Provinsi Nusa Tenggara Timur
Wewa Belen, Teluk		Teluk	08°24'54.01" S 123°19'31.09" T	Kabupaten Lembata, Provinsi Nusa Tenggara Timur
Wewa Limanen, Teluk		Teluk	08°17'40.40" S 123°24'48.30" T	Kabupaten Lembata, Provinsi Nusa Tenggara Timur
Wowang Waibajar, Teluk		Teluk	08°26'50.59" S 123°18'11.73" T	Kabupaten Lembata, Provinsi Nusa Tenggara Timur

#### 2.10.5. Kabupaten Manggarai

Nama Rupabumi	Nama Lain	Unsur Rupabumi	Koordinat	Keterangan Wilayah
Bonewangka, Teluk		Teluk	08°15'11.43" S 120°26'42.02" T	Kabupaten Manggarai, Provinsi Nusa Tenggara Timur
Inembele, Teluk		Teluk	08°49'07.13" S 120°25'16.43" T	Kabupaten Manggarai, Provinsi Nusa Tenggara Timur
Kedindi, Teluk		Teluk	08°16'52.73" S 120°27'12.77" T	Kabupaten Manggarai, Provinsi Nusa Tenggara Timur
Kuse, Teluk		Teluk	08°49'04.48" S 120°28'13.20" T	Kabupaten Manggarai, Provinsi Nusa Tenggara Timur
Lanos, Teluk		Teluk	08°16'46.85" S 120°24'18.49" T	Kabupaten Manggarai, Provinsi Nusa Tenggara Timur
Liang, Teluk		Teluk	08°51'03.33" S 120°17'44.78" T	Kabupaten Manggarai, Provinsi Nusa Tenggara Timur
Mampau, Teluk		Teluk	08°50'08.21" S 120°20'15.37" T	Kabupaten Manggarai, Provinsi Nusa Tenggara Timur
Nae, Nanga		Teluk	08°17'10.74" S 120°20'35.16" T	Kabupaten Manggarai, Provinsi Nusa Tenggara Timur

Nama Rupabumi	Nama Lain	Unsur Rupabumi	Koordinat	Keterangan Wilayah
Nangakalo, Teluk		Teluk	08°50'57.16" S 120°15'58.23" T	Kabupaten Manggarai, Provinsi Nusa Tenggara Timur
Nangakolong, Teluk		Teluk	08°49'08.04" S 120°23'02.49" T	Kabupaten Manggarai, Provinsi Nusa Tenggara Timur
Nggeri, Teluk		Teluk	08°54'48.11" S 120°16'50.44" T	Kabupaten Manggarai, Provinsi Nusa Tenggara Timur
Ojang, Teluk		Teluk	08°17'14.55" S 120°23'04.04" T	Kabupaten Manggarai, Provinsi Nusa Tenggara Timur
Pa'ang, Nanga		Teluk	08°48'57.19" S 120°26'15.43" T	Kabupaten Manggarai, Provinsi Nusa Tenggara Timur
Pogo, Teluk		Teluk	08°17'25.86" S 120°21'54.02" T	Kabupaten Manggarai, Provinsi Nusa Tenggara Timur
Ramut, Teluk		Teluk	08°49'08.01" S 120°22'12.43" T	Kabupaten Manggarai, Provinsi Nusa Tenggara Timur
Toka, Teluk		Teluk	08°49'11.78" S 120°30'23.46" T	Kabupaten Manggarai, Provinsi Nusa Tenggara Timur
Turu Lewar, Teluk		Teluk	08°16'59.25" S 120°17'45.11" T	Kabupaten Manggarai, Provinsi Nusa Tenggara Timur
Watulajar, Teluk		Teluk	08°49'13.88" S 120°29'06.57" T	Kabupaten Manggarai, Provinsi Nusa Tenggara Timur
Wuang, Teluk		Teluk	08°50'44.00" S 120°14'37.49" T	Kabupaten Manggarai, Provinsi Nusa Tenggara Timur

#### 2.10.6. Kabupaten Manggarai Barat

Nama Rupabumi	Nama Lain	Unsur Rupabumi	Koordinat	Keterangan Wilayah
Barussutaha, Pulau		Pulau	08°47'54.85" S 119°42'25.52" T	Kabupaten Manggarai Barat, Provinsi Nusa Tenggara Timur
Batu Pote, Pulau		Pulau	08°48'33.12" S 119°38'03.88" T	Kabupaten Manggarai Barat, Provinsi Nusa Tenggara Timur
Batuputih Palinta Sa, Pulau		Pulau	08°30'37.23" S 119°42'43.13" T	Kabupaten Manggarai Barat, Provinsi Nusa Tenggara Timur
Batuputih Palinta Sua, Pulau		Pulau	08°30'31.86" S 119°42'41.20" T	Kabupaten Manggarai Barat, Provinsi Nusa Tenggara Timur
Bidi Lima, Pulau		Pulau	08°38'13.38" S 119°23'38.87" T	Kabupaten Manggarai Barat, Provinsi Nusa Tenggara Timur
Bidi Pat, Pulau		Pulau	08°38'13.06" S 119°23'40.40" T	Kabupaten Manggarai Barat, Provinsi Nusa Tenggara Timur
Bidi Sa, Pulau		Pulau	08°38'09.25" S 119°23'47.86" T	Kabupaten Manggarai Barat, Provinsi Nusa Tenggara Timur
Bidi Sua, Pulau		Pulau	08°38'06.02" S 119°23'44.22" T	Kabupaten Manggarai Barat, Provinsi Nusa Tenggara Timur
Bidi Tellu, Pulau		Pulau	08°38'12.85" S 119°23'41.35" T	Kabupaten Manggarai Barat, Provinsi Nusa Tenggara Timur
Bincong, Pulau		Pulau	08°37'05.92" S 119°22'48.09" T	Kabupaten Manggarai Barat, Provinsi Nusa Tenggara Timur
Denta, Nisa		Pulau	08°41'49.32" S 119°42'35.94" T	Kabupaten Manggarai Barat, Provinsi Nusa Tenggara Timur
Gadoh, Pulau		Pulau	08°37'29.75" S 119°48'22.42" T	Kabupaten Manggarai Barat, Provinsi Nusa Tenggara Timur
Kalong, Pulau		Pulau	08°36'18.87" S 119°46'06.03" T	Kabupaten Manggarai Barat, Provinsi Nusa Tenggara Timur
Langkoi Kecil Sa, Pulau		Pulau	08°44'44.85" S 119°22'22.19" T	Kabupaten Manggarai Barat, Provinsi Nusa Tenggara Timur
Langkoi Kecil Sua, Pulau		Pulau	08°45'08.16" S 119°21'57.45" T	Kabupaten Manggarai Barat, Provinsi Nusa Tenggara Timur

Nama Rupabumi	Nama Lain	Unsur Rupabumi	Koordinat	Keterangan Wilayah
Langkoi Kecil Tellu, Pulau		Pulau	08°45'08.36" S 119°21'54.41" T	Kabupaten Manggarai Barat, Provinsi Nusa Tenggara Timur
Manggar, Pulau		Pulau	08°43'41.41" S 119°22'34.75" T	Kabupaten Manggarai Barat, Provinsi Nusa Tenggara Timur
Meriang, Pulau		Pulau	08°42'52.40" S 119°22'52.95" T	Kabupaten Manggarai Barat, Provinsi Nusa Tenggara Timur
Motang Kecil, Gili		Pulau	08°49'24.28" S 119°47'09.15" T	Kabupaten Manggarai Barat, Provinsi Nusa Tenggara Timur
Ngeles, Pulau		Pulau	08°50'27.88" S 119°53'02.67" T	Kabupaten Manggarai Barat, Provinsi Nusa Tenggara Timur
Pasir Loloklasi, Pulau		Pulau	08°42'46.05" S 119°27'09.07" T	Kabupaten Manggarai Barat, Provinsi Nusa Tenggara Timur
Peka Sa, Pulau		Pulau	08°44'09.93" S 119°24'40.58" T	Kabupaten Manggarai Barat, Provinsi Nusa Tenggara Timur
Poteang, Pulau		Pulau	08°23'44.72" S 120°03'38.89" T	Kabupaten Manggarai Barat, Provinsi Nusa Tenggara Timur
Tambora, Pulau		Pulau	08°41'40.52" S 119°42'57.62" T	Kabupaten Manggarai Barat, Provinsi Nusa Tenggara Timur
Amjama, Selat		Selat	08°36'14.70" S 119°31'34.34" T	Kabupaten Manggarai Barat, Provinsi Nusa Tenggara Timur
Lintah, Selat		Selat	08°39'19.12" S 119°31'13.00" T	Kabupaten Manggarai Barat, Provinsi Nusa Tenggara Timur
Molo, Selat		Selat	08°38'16.54" S 119°48'12.23" T	Kabupaten Manggarai Barat, Provinsi Nusa Tenggara Timur
Sebabi, Selat		Selat	08°22'35.63" S 120°01'36.17" T	Kabupaten Manggarai Barat, Provinsi Nusa Tenggara Timur
Ambiloleh, Loho		Teluk	08°43'38.09" S 119°37'11.96" T	Kabupaten Manggarai Barat, Provinsi Nusa Tenggara Timur
Apu, Teluk		Teluk	08°22'23.83" S 120°09'45.35" T	Kabupaten Manggarai Barat, Provinsi Nusa Tenggara Timur
Batubongka, Teluk		Teluk	08°17'59.00" S 120°14'23.77" T	Kabupaten Manggarai Barat, Provinsi Nusa Tenggara Timur
Batuitam, Teluk		Teluk	08°20'44.69" S 120°10'48.75" T	Kabupaten Manggarai Barat, Provinsi Nusa Tenggara Timur
Batumoncong, Loho		Teluk	08°26'32.03" S 119°26'35.65" T	Kabupaten Manggarai Barat, Provinsi Nusa Tenggara Timur
Baturondang, Teluk		Teluk	08°19'50.05" S 120°11'16.25" T	Kabupaten Manggarai Barat, Provinsi Nusa Tenggara Timur
Belanda, Loho		Teluk	00°00'00.28" S 000°00'03.86" T	Kabupaten Manggarai Barat, Provinsi Nusa Tenggara Timur
Benggelato, Soo		Teluk	08°27'17.42" S 119°56'51.21" T	Kabupaten Manggarai Barat, Provinsi Nusa Tenggara Timur
Biloleh, Loho		Teluk	08°43'15.74" S 119°37'30.07" T	Kabupaten Manggarai Barat, Provinsi Nusa Tenggara Timur
Binongko, Loho		Teluk	08°29'37.79" S 119°51'29.34" T	Kabupaten Manggarai Barat, Provinsi Nusa Tenggara Timur
Boko, Loho		Teluk	08°29'12.58" S 119°25'49.24" T	Kabupaten Manggarai Barat, Provinsi Nusa Tenggara Timur
Dasaming, Loho		Teluk	08°47'27.77" S 119°39'12.42" T	Kabupaten Manggarai Barat, Provinsi Nusa Tenggara Timur
Gadoh, Soo		Teluk	08°26'13.91" S 119°57'45.80" T	Kabupaten Manggarai Barat, Provinsi Nusa Tenggara Timur
Gasonggea, Loho		Teluk	08°26'30.24" S 119°52'57.82" T	Kabupaten Manggarai Barat, Provinsi Nusa Tenggara Timur
Gebah, Loho		Teluk	08°29'13.12" S 119°32'15.99" T	Kabupaten Manggarai Barat, Provinsi Nusa Tenggara Timur

Nama Rupabumi	Nama Lain	Unsur Rupabumi	Koordinat	Keterangan Wilayah
Gebang, Loho		Teluk	08°27'18.46" S 119°53'09.34" T	Kabupaten Manggarai Barat, Provinsi Nusa Tenggara Timur
Gililawa, Teluk		Teluk	08°27'59.70" S 119°28'14.86" T	Kabupaten Manggarai Barat, Provinsi Nusa Tenggara Timur
Gililawadarat, Loho		Teluk	08°29'20.17" S 119°33'12.22" T	Kabupaten Manggarai Barat, Provinsi Nusa Tenggara Timur
Ginggo, Loho		Teluk	08°41'33.20" S 119°38'48.73" T	Kabupaten Manggarai Barat, Provinsi Nusa Tenggara Timur
Gong, Loho		Teluk	08°40'47.52" S 119°26'20.67" T	Kabupaten Manggarai Barat, Provinsi Nusa Tenggara Timur
Gusohdongkalang, Soo		Teluk	08°23'30.05" S 120°01'01.16" T	Kabupaten Manggarai Barat, Provinsi Nusa Tenggara Timur
Hepa, Sok		Teluk	08°44'11.37" S 119°36'44.38" T	Kabupaten Manggarai Barat, Provinsi Nusa Tenggara Timur
Hung, Loho		Teluk	08°43'14.02" S 119°27'06.04" T	Kabupaten Manggarai Barat, Provinsi Nusa Tenggara Timur
Karbau, Loho		Teluk	08°39'35.46" S 119°37'56.29" T	Kabupaten Manggarai Barat, Provinsi Nusa Tenggara Timur
Kima, Loho		Teluk	08°39'17.66" S 119°40'48.21" T	Kabupaten Manggarai Barat, Provinsi Nusa Tenggara Timur
Kokor, Soo		Teluk	08°26'19.81" S 119°59'36.24" T	Kabupaten Manggarai Barat, Provinsi Nusa Tenggara Timur
Labu, Loho		Teluk	08°35'51.91" S 119°32'47.80" T	Kabupaten Manggarai Barat, Provinsi Nusa Tenggara Timur
Labuliang, Teluk		Teluk	08°21'32.41" S 120°09'58.77" T	Kabupaten Manggarai Barat, Provinsi Nusa Tenggara Timur
Lajupemali, Loho		Teluk	08°33'26.37" S 119°24'08.24" T	Kabupaten Manggarai Barat, Provinsi Nusa Tenggara Timur
Langkoe, Loho		Teluk	08°43'34.95" S 119°22'37.60" T	Kabupaten Manggarai Barat, Provinsi Nusa Tenggara Timur
Lawi, Loho		Teluk	08°35'56.74" S 119°29'32.86" T	Kabupaten Manggarai Barat, Provinsi Nusa Tenggara Timur
Lebaktotobo, Teluk		Teluk	08°20'24.37" S 120°07'12.86" T	Kabupaten Manggarai Barat, Provinsi Nusa Tenggara Timur
Lehogebang, Loho		Teluk	08°34'16.80" S 119°23'12.77" T	Kabupaten Manggarai Barat, Provinsi Nusa Tenggara Timur
Letuho, Loho		Teluk	08°38'47.26" S 119°24'16.15" T	Kabupaten Manggarai Barat, Provinsi Nusa Tenggara Timur
Lewe, Loho		Teluk	08°39'06.92" S 119°27'27.86" T	Kabupaten Manggarai Barat, Provinsi Nusa Tenggara Timur
Logo, Loho		Teluk	08°40'07.79" S 119°26'14.56" T	Kabupaten Manggarai Barat, Provinsi Nusa Tenggara Timur
Lohok, Soo		Teluk	08°23'19.24" S 120°02'58.01" T	Kabupaten Manggarai Barat, Provinsi Nusa Tenggara Timur
Longos, Teluk		Teluk	08°25'03.10" S 120°07'13.38" T	Kabupaten Manggarai Barat, Provinsi Nusa Tenggara Timur
Losbaba, Loho		Teluk	08°28'11.63" S 119°54'31.74" T	Kabupaten Manggarai Barat, Provinsi Nusa Tenggara Timur
Lumut, Soo		Teluk	08°26'52.92" S 119°57'31.43" T	Kabupaten Manggarai Barat, Provinsi Nusa Tenggara Timur
Manjaga, Loho		Teluk	08°33'03.43" S 119°49'32.80" T	Kabupaten Manggarai Barat, Provinsi Nusa Tenggara Timur
Manta, Loho		Teluk	08°46'22.56" S 119°36'49.68" T	Kabupaten Manggarai Barat, Provinsi Nusa Tenggara Timur
Masado, Soo		Teluk	08°24'33.22" S 120°00'37.36" T	Kabupaten Manggarai Barat, Provinsi Nusa Tenggara Timur

Nama Rupabumi	Nama Lain	Unsur Rupabumi	Koordinat	Keterangan Wilayah
Mbeku, Loho		Teluk	08°48'20.81" S 119°51'02.70" T	Kabupaten Manggarai Barat, Provinsi Nusa Tenggara Timur
Mbongi, Loho		Teluk	08°26'02.12" S 119°52'51.53" T	Kabupaten Manggarai Barat, Provinsi Nusa Tenggara Timur
Medang, Soo		Teluk	08°22'43.19" S 120°04'04.79" T	Kabupaten Manggarai Barat, Provinsi Nusa Tenggara Timur
Namong, Loho		Teluk	08°37'52.34" S 119°29'04.98" T	Kabupaten Manggarai Barat, Provinsi Nusa Tenggara Timur
Nampar, Soo		Teluk	08°24'39.62" S 120°05'08.65" T	Kabupaten Manggarai Barat, Provinsi Nusa Tenggara Timur
Nangaacu, Teluk		Teluk	08°18'27.01" S 120°12'53.79" T	Kabupaten Manggarai Barat, Provinsi Nusa Tenggara Timur
Nanganeho, Teluk		Teluk	08°25'51.73" S 120°06'56.23" T	Kabupaten Manggarai Barat, Provinsi Nusa Tenggara Timur
Nepa, Loho		Teluk	08°44'03.30" S 119°48'05.57" T	Kabupaten Manggarai Barat, Provinsi Nusa Tenggara Timur
Nusalihu, Sok		Teluk	08°38'57.80" S 119°34'06.77" T	Kabupaten Manggarai Barat, Provinsi Nusa Tenggara Timur
Pagampo, Teluk		Teluk	08°17'20.72" S 120°15'09.91" T	Kabupaten Manggarai Barat, Provinsi Nusa Tenggara Timur
Pede, Loho		Teluk	08°38'29.25" S 119°28'40.89" T	Kabupaten Manggarai Barat, Provinsi Nusa Tenggara Timur
Petah, Loho		Teluk	08°44'02.89" S 119°37'19.20" T	Kabupaten Manggarai Barat, Provinsi Nusa Tenggara Timur
Pijarang, Loho		Teluk	08°22'48.83" S 119°51'53.52" T	Kabupaten Manggarai Barat, Provinsi Nusa Tenggara Timur
Pulaupadar, Legong		Teluk	08°40'14.86" S 119°34'17.13" T	Kabupaten Manggarai Barat, Provinsi Nusa Tenggara Timur
Raru, Teluk		Teluk	08°22'27.24" S 120°09'00.98" T	Kabupaten Manggarai Barat, Provinsi Nusa Tenggara Timur
Rinca, Loho		Teluk	08°37'01.29" S 119°47'03.14" T	Kabupaten Manggarai Barat, Provinsi Nusa Tenggara Timur
Rosok, Teluk		Teluk	08°26'17.06" S 120°06'34.63" T	Kabupaten Manggarai Barat, Provinsi Nusa Tenggara Timur
Saraoh, Loho		Teluk	08°28'44.51" S 119°28'48.20" T	Kabupaten Manggarai Barat, Provinsi Nusa Tenggara Timur
Sarkaka, Loho		Teluk	08°50'40.47" S 119°53'19.83" T	Kabupaten Manggarai Barat, Provinsi Nusa Tenggara Timur
Sebita, Loho		Teluk	08°31'42.37" S 119°33'29.69" T	Kabupaten Manggarai Barat, Provinsi Nusa Tenggara Timur
Seloka, Loho		Teluk	08°36'03.09" S 119°23'10.06" T	Kabupaten Manggarai Barat, Provinsi Nusa Tenggara Timur
Semae, Loho		Teluk	08°30'05.83" S 119°34'14.25" T	Kabupaten Manggarai Barat, Provinsi Nusa Tenggara Timur
Serikaya, Loho		Teluk	08°33'00.77" S 119°25'12.75" T	Kabupaten Manggarai Barat, Provinsi Nusa Tenggara Timur
Setolando, Lekok		Teluk	08°32'07.52" S 119°39'18.57" T	Kabupaten Manggarai Barat, Provinsi Nusa Tenggara Timur
Sidobol, Loho		Teluk	08°45'36.43" S 119°43'32.68" T	Kabupaten Manggarai Barat, Provinsi Nusa Tenggara Timur
Sokteri Dua, Soo		Teluk	08°23'34.42" S 120°04'00.02" T	Kabupaten Manggarai Barat, Provinsi Nusa Tenggara Timur
Sokteri Satu, Soo		Teluk	08°24'25.20" S 120°04'54.68" T	Kabupaten Manggarai Barat, Provinsi Nusa Tenggara Timur
Song, Sok		Teluk	08°43'15.31" S 119°37'51.12" T	Kabupaten Manggarai Barat, Provinsi Nusa Tenggara Timur

Nama Rupabumi	Nama Lain	Unsur Rupabumi	Koordinat	Keterangan Wilayah
Tekaka, Loho		Teluk	08°51'37.89" S 119°55'18.27" T	Kabupaten Manggarai Barat, Provinsi Nusa Tenggara Timur
Tengkel, Teluk		Teluk	08°21'47.08" S 120°07'52.98" T	Kabupaten Manggarai Barat, Provinsi Nusa Tenggara Timur
Terang, Soo		Teluk	08°24'05.68" S 120°06'05.81" T	Kabupaten Manggarai Barat, Provinsi Nusa Tenggara Timur
Torohkallo, Loho		Teluk	08°36'33.71" S 119°38'47.64" T	Kabupaten Manggarai Barat, Provinsi Nusa Tenggara Timur
Torohkuning, Loho		Teluk	08°35'09.63" S 119°33'53.84" T	Kabupaten Manggarai Barat, Provinsi Nusa Tenggara Timur
Tugas, Loho		Teluk	08°31'25.93" S 119°34'11.89" T	Kabupaten Manggarai Barat, Provinsi Nusa Tenggara Timur
Waengajah, Loho		Teluk	08°46'54.62" S 119°42'59.85" T	Kabupaten Manggarai Barat, Provinsi Nusa Tenggara Timur
Warawei, Loho		Teluk	08°44'10.60" S 119°27'25.75" T	Kabupaten Manggarai Barat, Provinsi Nusa Tenggara Timur
Warloka, Loho		Teluk	08°36'23.48" S 119°48'21.32" T	Kabupaten Manggarai Barat, Provinsi Nusa Tenggara Timur
Wau, Loho		Teluk	08°41'34.84" S 119°23'40.56" T	Kabupaten Manggarai Barat, Provinsi Nusa Tenggara Timur
Wenci, Loho		Teluk	08°31'05.12" S 119°25'28.82" T	Kabupaten Manggarai Barat, Provinsi Nusa Tenggara Timur
Wengkol, Loho		Teluk	08°35'05.13" S 119°48'12.30" T	Kabupaten Manggarai Barat, Provinsi Nusa Tenggara Timur

#### 2.10.7. Kabupaten Manggarai Timur

Nama Rupabumi	Nama Lain	Unsur Rupabumi	Koordinat	Keterangan Wilayah
Cemara, Teluk		Teluk	08°18'07.02" S 120°39'37.03" T	Kabupaten Manggarai Timur, Provinsi Nusa Tenggara Timur
Cepiwatu, Teluk		Teluk	08°49'07.30" S 120°35'39.97" T	Kabupaten Manggarai Timur, Provinsi Nusa Tenggara Timur
Jopai, Teluk		Teluk	08°53'13.69" S 120°43'37.66" T	Kabupaten Manggarai Timur, Provinsi Nusa Tenggara Timur
Labuhanbelanda, Teluk		Teluk	08°20'19.82" S 120°44'11.86" T	Kabupaten Manggarai Timur, Provinsi Nusa Tenggara Timur
Lekolembo, Teluk		Teluk	08°50'28.64" S 120°47'28.25" T	Kabupaten Manggarai Timur, Provinsi Nusa Tenggara Timur
Lokolice, Teluk		Teluk	08°18'06.22" S 120°39'51.69" T	Kabupaten Manggarai Timur, Provinsi Nusa Tenggara Timur
Matawae, Teluk		Teluk	08°19'16.77" S 120°41'25.67" T	Kabupaten Manggarai Timur, Provinsi Nusa Tenggara Timur
Nangalok, Teluk		Teluk	08°21'38.01" S 120°53'12.38" T	Kabupaten Manggarai Timur, Provinsi Nusa Tenggara Timur
Penerangkat, Teluk		Teluk	08°48'52.15" S 120°32'11.40" T	Kabupaten Manggarai Timur, Provinsi Nusa Tenggara Timur
Rae, Teluk		Teluk	08°53'24.10" S 120°44'23.34" T	Kabupaten Manggarai Timur, Provinsi Nusa Tenggara Timur
Sarikando, Teluk		Teluk	08°52'47.55" S 120°46'41.88" T	Kabupaten Manggarai Timur, Provinsi Nusa Tenggara Timur
Watukodi, Teluk		Teluk	08°52'57.73" S 120°42'35.83" T	Kabupaten Manggarai Timur, Provinsi Nusa Tenggara Timur



## 2.10.8. Kabupaten Nagekeo

Nama Rupabumi	Nama Lain	Unsur Rupabumi	Koordinat	Keterangan Wilayah
Aemuda, Teluk		Teluk	08°53'20.05" S 121°16'00.80" T	Kabupaten Nagekeo, Provinsi Nusa Tenggara Timur
Basandai, Teluk		Teluk	08°48'26.03" S 121°22'23.90" T	Kabupaten Nagekeo, Provinsi Nusa Tenggara Timur
Bengga, Teluk		Teluk	08°54'28.35" S 121°19'28.50" T	Kabupaten Nagekeo, Provinsi Nusa Tenggara Timur
Bo'ama'u, Teluk		Teluk	08°53'29.22" S 121°14'23.46" T	Kabupaten Nagekeo, Provinsi Nusa Tenggara Timur
Daja, Teluk		Teluk	08°54'35.23" S 121°18'40.38" T	Kabupaten Nagekeo, Provinsi Nusa Tenggara Timur
Do Podo, Teluk		Teluk	08°35'55.30" S 121°30'07.78" T	Kabupaten Nagekeo, Provinsi Nusa Tenggara Timur
Enagera, Teluk		Teluk	08°53'33.90" S 121°12'13.51" T	Kabupaten Nagekeo, Provinsi Nusa Tenggara Timur
Kajukogha, Teluk		Teluk	08°34'27.24" S 121°24'26.19" T	Kabupaten Nagekeo, Provinsi Nusa Tenggara Timur
Kampungbaru, Teluk		Teluk	08°48'42.91" S 121°22'16.64" T	Kabupaten Nagekeo, Provinsi Nusa Tenggara Timur
Kesekeya, Teluk	Teluk Wakuredho	Teluk	08°35'19.01" S 121°30'01.61" T	Kabupaten Nagekeo, Provinsi Nusa Tenggara Timur
Kobha, Teluk		Teluk	08°34'44.61" S 121°29'15.14" T	Kabupaten Nagekeo, Provinsi Nusa Tenggara Timur
Kotajogo, Teluk		Teluk	08°34'34.97" S 121°24'36.31" T	Kabupaten Nagekeo, Provinsi Nusa Tenggara Timur
Lia Bhuang, Teluk		Teluk	08°53'22.22" S 121°14'44.18" T	Kabupaten Nagekeo, Provinsi Nusa Tenggara Timur
Ma'ubade, Teluk		Teluk	08°50'56.95" S 121°22'16.00" T	Kabupaten Nagekeo, Provinsi Nusa Tenggara Timur
Ma'uembo, Teluk		Teluk	08°50'25.03" S 121°22'14.17" T	Kabupaten Nagekeo, Provinsi Nusa Tenggara Timur
Ma'uliti, Teluk		Teluk	08°51'12.90" S 121°22'17.94" T	Kabupaten Nagekeo, Provinsi Nusa Tenggara Timur
Ma'unua, Teluk		Teluk	08°49'59.34" S 121°22'13.35" T	Kabupaten Nagekeo, Provinsi Nusa Tenggara Timur
Madakodi, Teluk		Teluk	08°36'21.15" S 121°30'38.86" T	Kabupaten Nagekeo, Provinsi Nusa Tenggara Timur
Mauara, Teluk		Teluk	08°54'17.19" S 121°17'42.50" T	Kabupaten Nagekeo, Provinsi Nusa Tenggara Timur
Maukota, Teluk		Teluk	08°53'24.98" S 121°10'44.50" T	Kabupaten Nagekeo, Provinsi Nusa Tenggara Timur
Mauneke, Teluk		Teluk	08°53'43.04" S 121°09'20.65" T	Kabupaten Nagekeo, Provinsi Nusa Tenggara Timur
Maunori, Teluk		Teluk	08°53'41.52" S 121°16'21.11" T	Kabupaten Nagekeo, Provinsi Nusa Tenggara Timur
Mauponggo, Teluk		Teluk	08°53'30.33" S 121°13'28.86" T	Kabupaten Nagekeo, Provinsi Nusa Tenggara Timur
Mauwedhu, Teluk	Teluk Mauwelu	Teluk	08°53'33.38" S 121°15'04.38" T	Kabupaten Nagekeo, Provinsi Nusa Tenggara Timur
Nagelewa, Teluk		Teluk	08°34'17.71" S 121°23'36.43" T	Kabupaten Nagekeo, Provinsi Nusa Tenggara Timur
Nangadodo, Teluk		Teluk	08°48'05.51" S 121°23'16.67" T	Kabupaten Nagekeo, Provinsi Nusa Tenggara Timur
Nanganuwa, Teluk		Teluk	08°34'53.91" S 121°24'48.77" T	Kabupaten Nagekeo, Provinsi Nusa Tenggara Timur



Nama Rupabumi	Nama Lain	Unsur Rupabumi	Koordinat	Keterangan Wilayah
Nangateke, Teluk		Teluk	08°33'42.88" S 121°22'14.50" T	Kabupaten Nagekeo, Provinsi Nusa Tenggara Timur
Ndetu, Teluk		Teluk	08°53'17.24" S 121°21'29.94" T	Kabupaten Nagekeo, Provinsi Nusa Tenggara Timur
Ngadutangi, Teluk		Teluk	08°54'21.46" S 121°20'18.01" T	Kabupaten Nagekeo, Provinsi Nusa Tenggara Timur
Romba, Teluk		Teluk	08°54'30.45" S 121°18'22.65" T	Kabupaten Nagekeo, Provinsi Nusa Tenggara Timur
Sengetigi, Teluk		Teluk	08°34'21.01" S 121°24'06.08" T	Kabupaten Nagekeo, Provinsi Nusa Tenggara Timur
Todo, Teluk		Teluk	08°35'17.03" S 121°25'08.27" T	Kabupaten Nagekeo, Provinsi Nusa Tenggara Timur
Tonggo, Teluk		Teluk	08°51'27.56" S 121°22'17.65" T	Kabupaten Nagekeo, Provinsi Nusa Tenggara Timur
Watusedha, Teluk		Teluk	08°54'15.15" S 121°20'34.27" T	Kabupaten Nagekeo, Provinsi Nusa Tenggara Timur
Yetayeto, Teluk		Teluk	08°35'31.48" S 121°30'00.93" T	Kabupaten Nagekeo, Provinsi Nusa Tenggara Timur
Yiyu, Ngadu		Teluk	08°36'44.09" S 121°30'42.28" T	Kabupaten Nagekeo, Provinsi Nusa Tenggara Timur

#### 2.10.9. Kabupaten Ngada

Nama Rupabumi	Nama Lain	Unsur Rupabumi	Koordinat	Keterangan Wilayah
Pangkelat, Selat		Selat	08°23'27.81" S 121°00'08.19" T	Kabupaten Ngada, Provinsi Nusa Tenggara Timur
Bajo, Teluk		Teluk	08°25'39.75" S 121°06'53.74" T	Kabupaten Ngada, Provinsi Nusa Tenggara Timur
Bhoambay, Teluk		Teluk	08°26'26.41" S 121°09'50.96" T	Kabupaten Ngada, Provinsi Nusa Tenggara Timur
Boba, Teluk		Teluk	08°56'51.86" S 121°03'03.74" T	Kabupaten Ngada, Provinsi Nusa Tenggara Timur
Buzusi, Teluk		Teluk	08°56'10.44" S 121°04'04.69" T	Kabupaten Ngada, Provinsi Nusa Tenggara Timur
Damu, Teluk		Teluk	08°22'36.61" S 120°58'30.48" T	Kabupaten Ngada, Provinsi Nusa Tenggara Timur
Enabhara, Teluk		Teluk	08°55'01.85" S 121°06'21.61" T	Kabupaten Ngada, Provinsi Nusa Tenggara Timur
Kelambu, Labuan		Teluk	08°21'40.29" S 120°56'51.52" T	Kabupaten Ngada, Provinsi Nusa Tenggara Timur
Lekoena, Teluk		Teluk	08°55'46.14" S 120°55'44.57" T	Kabupaten Ngada, Provinsi Nusa Tenggara Timur
Lekokei, Teluk		Teluk	08°54'47.58" S 121°06'57.76" T	Kabupaten Ngada, Provinsi Nusa Tenggara Timur
Lianaja, Teluk		Teluk	08°55'19.41" S 121°05'35.96" T	Kabupaten Ngada, Provinsi Nusa Tenggara Timur
Lohoembo, Teluk		Teluk	08°22'42.24" S 121°00'52.65" T	Kabupaten Ngada, Provinsi Nusa Tenggara Timur
Nangaular, Teluk		Teluk	08°23'26.18" S 120°59'37.17" T	Kabupaten Ngada, Provinsi Nusa Tenggara Timur
Ngedu Basa, Teluk		Teluk	08°56'36.63" S 121°03'38.76" T	Kabupaten Ngada, Provinsi Nusa Tenggara Timur
Pasalawa, Teluk		Teluk	08°23'44.53" S 121°00'37.48" T	Kabupaten Ngada, Provinsi Nusa Tenggara Timur
Roro, Teluk		Teluk	08°55'35.53" S 121°05'06.51" T	Kabupaten Ngada, Provinsi Nusa Tenggara Timur

Nama Rupabumi	Nama Lain	Unsur Rupabumi	Koordinat	Keterangan Wilayah
Tambangun, Teluk		Teluk	08°24'39.45" S 121°01'24.81" T	Kabupaten Ngada, Provinsi Nusa Tenggara Timur
Tule, Teluk		Teluk	08°22'27.27" S 121°00'05.33" T	Kabupaten Ngada, Provinsi Nusa Tenggara Timur
Waebela, Teluk		Teluk	08°56'47.76" S 120°58'44.11" T	Kabupaten Ngada, Provinsi Nusa Tenggara Timur
Waekoe, Teluk		Teluk	08°57'18.40" S 121°01'19.06" T	Kabupaten Ngada, Provinsi Nusa Tenggara Timur
Waengongo, Teluk		Teluk	08°55'21.30" S 120°55'03.58" T	Kabupaten Ngada, Provinsi Nusa Tenggara Timur
Waesugi, Teluk		Teluk	08°54'57.00" S 120°54'33.71" T	Kabupaten Ngada, Provinsi Nusa Tenggara Timur
Waewaru, Teluk		Teluk	08°52'00.96" S 120°51'56.86" T	Kabupaten Ngada, Provinsi Nusa Tenggara Timur
Waiwae, Teluk		Teluk	08°53'22.26" S 120°52'54.90" T	Kabupaten Ngada, Provinsi Nusa Tenggara Timur
Watulajar, Teluk		Teluk	08°25'36.00" S 121°08'14.54" T	Kabupaten Ngada, Provinsi Nusa Tenggara Timur
Watulako, Teluk		Teluk	08°55'55.65" S 121°04'32.09" T	Kabupaten Ngada, Provinsi Nusa Tenggara Timur
Watuwangka, Teluk		Teluk	08°22'06.21" S 120°58'04.31" T	Kabupaten Ngada, Provinsi Nusa Tenggara Timur
Watuzape, Teluk		Teluk	08°24'03.78" S 121°00'56.26" T	Kabupaten Ngada, Provinsi Nusa Tenggara Timur

#### 2.10.10. Kabupaten Rote Ndao

Nama Rupabumi	Nama Lain	Unsur Rupabumi	Koordinat	Keterangan Wilayah
Batu Foebao Anak, Pulau		Pulau	10°54'56.54" S 122°57'25.58" T	Kabupaten Rote Ndao, Provinsi Nusa Tenggara Timur
Batu Foebao Mook, Pulau		Pulau	10°54'58.83" S 122°57'24.80" T	Kabupaten Rote Ndao, Provinsi Nusa Tenggara Timur
Batu Indi, Pulau		Pulau	10°29'51.48" S 123°23'50.67" T	Kabupaten Rote Ndao, Provinsi Nusa Tenggara Timur
Batu Mbui Anak, Pulau		Pulau	10°55'32.82" S 122°59'36.60" T	Kabupaten Rote Ndao, Provinsi Nusa Tenggara Timur
Batu Mbui Mook, Pulau		Pulau	10°55'31.40" S 122°59'37.55" T	Kabupaten Rote Ndao, Provinsi Nusa Tenggara Timur
Batu Nduak, Pulau		Pulau	10°51'35.01" S 123°05'12.08" T	Kabupaten Rote Ndao, Provinsi Nusa Tenggara Timur
Batu Ngi, Pulau		Pulau	10°43'43.81" S 123°01'24.68" T	Kabupaten Rote Ndao, Provinsi Nusa Tenggara Timur
Batu Pana Anak, Pulau		Pulau	10°55'04.93" S 122°57'01.50" T	Kabupaten Rote Ndao, Provinsi Nusa Tenggara Timur
Batu Pana Mook, Pulau		Pulau	10°55'04.73" S 122°57'01.21" T	Kabupaten Rote Ndao, Provinsi Nusa Tenggara Timur
Batu Telu, Pulau		Pulau	10°39'03.57" S 123°07'22.98" T	Kabupaten Rote Ndao, Provinsi Nusa Tenggara Timur
Batu Tetemanggi'k, Pulau		Pulau	10°39'08.70" S 123°07'20.18" T	Kabupaten Rote Ndao, Provinsi Nusa Tenggara Timur
Bibi Mane, Nusa		Pulau	10°54'46.64" S 122°53'22.12" T	Kabupaten Rote Ndao, Provinsi Nusa Tenggara Timur
Huan Batun, Pulau		Pulau	10°51'30.60" S 123°05'10.06" T	Kabupaten Rote Ndao, Provinsi Nusa Tenggara Timur
Kodi, Pulau		Pulau	10°43'47.74" S 122°57'46.97" T	Kabupaten Rote Ndao, Provinsi Nusa Tenggara Timur

Nama Rupabumi	Nama Lain	Unsur Rupabumi	Koordinat	Keterangan Wilayah
Lema Ina, Pulau		Pulau	10°33'46.44" S 123°23'10.90" T	Kabupaten Rote Ndao, Provinsi Nusa Tenggara Timur
Lua Tatara, Pulau		Pulau	10°54'35.64" S 122°58'03.71" T	Kabupaten Rote Ndao, Provinsi Nusa Tenggara Timur
Manduna, Pulau		Pulau	10°55'31.09" S 122°49'34.82" T	Kabupaten Rote Ndao, Provinsi Nusa Tenggara Timur
Manupui, Pulau		Pulau	10°32'53.67" S 123°22'36.70" T	Kabupaten Rote Ndao, Provinsi Nusa Tenggara Timur
Maulain, Pulau		Pulau	10°38'53.26" S 123°09'23.96" T	Kabupaten Rote Ndao, Provinsi Nusa Tenggara Timur
Namo Apa Laka, Pulau		Pulau	10°30'49.54" S 123°23'25.79" T	Kabupaten Rote Ndao, Provinsi Nusa Tenggara Timur

#### 2.10.11. Kabupaten Sikka

Nama Rupabumi	Nama Lain	Unsur Rupabumi	Koordinat	Keterangan Wilayah
Anano, Selat		Selat	08°20'58.47" S 122°19'39.65" T	Kabupaten Sikka, Provinsi Nusa Tenggara Timur
Pangabatang, Selat		Selat	08°29'13.57" S 122°28'20.93" T	Kabupaten Sikka, Provinsi Nusa Tenggara Timur
Watujong, Selat		Selat	08°28'18.88" S 122°25'09.33" T	Kabupaten Sikka, Provinsi Nusa Tenggara Timur
Bebeng, Teluk		Teluk	08°35'55.09" S 122°11'49.21" T	Kabupaten Sikka, Provinsi Nusa Tenggara Timur
Bewa, Ngalu		Teluk	08°31'30.19" S 122°04'25.22" T	Kabupaten Sikka, Provinsi Nusa Tenggara Timur
Brepe, Teluk		Teluk	08°39'18.83" S 122°36'11.04" T	Kabupaten Sikka, Provinsi Nusa Tenggara Timur
Cu'a, Teluk		Teluk	08°19'30.07" S 121°40'35.98" T	Kabupaten Sikka, Provinsi Nusa Tenggara Timur
Habi, Teluk		Teluk	08°28'00.81" S 122°24'47.62" T	Kabupaten Sikka, Provinsi Nusa Tenggara Timur
Hale, Teluk		Teluk	08°43'50.13" S 122°07'06.11" T	Kabupaten Sikka, Provinsi Nusa Tenggara Timur
Henga, Teluk		Teluk	08°23'40.22" S 122°36'39.68" T	Kabupaten Sikka, Provinsi Nusa Tenggara Timur
Hokor, Teluk		Teluk	08°44'41.28" S 122°14'04.37" T	Kabupaten Sikka, Provinsi Nusa Tenggara Timur
Kajuwulu, Ngalu		Teluk	08°31'22.76" S 122°04'04.10" T	Kabupaten Sikka, Provinsi Nusa Tenggara Timur
Keraka, Teluk		Teluk	08°28'47.77" S 122°24'25.47" T	Kabupaten Sikka, Provinsi Nusa Tenggara Timur
Keraka, Teluk		Teluk	08°25'44.54" S 122°21'10.89" T	Kabupaten Sikka, Provinsi Nusa Tenggara Timur
Koja Besar, Teluk		Teluk	08°29'24.23" S 122°23'44.88" T	Kabupaten Sikka, Provinsi Nusa Tenggara Timur
Koka, Teluk		Teluk	08°47'49.02" S 122°00'58.56" T	Kabupaten Sikka, Provinsi Nusa Tenggara Timur
Kolisia, Ngalu		Teluk	08°32'11.92" S 122°05'06.58" T	Kabupaten Sikka, Provinsi Nusa Tenggara Timur
Langaliwu, Teluk		Teluk	08°20'46.05" S 121°44'19.32" T	Kabupaten Sikka, Provinsi Nusa Tenggara Timur
Langawai, Teluk		Teluk	08°19'46.40" S 121°44'41.12" T	Kabupaten Sikka, Provinsi Nusa Tenggara Timur
Lela, Teluk		Teluk	08°43'54.59" S 122°10'38.82" T	Kabupaten Sikka, Provinsi Nusa Tenggara Timur

Nama Rupabumi	Nama Lain	Unsur Rupabumi	Koordinat	Keterangan Wilayah
Likonggete, Teluk		Teluk	08°34'12.97" S 122°29'57.34" T	Kabupaten Sikka, Provinsi Nusa Tenggara Timur
Loi Wair, Teluk		Teluk	08°27'48.38" S 122°32'46.12" T	Kabupaten Sikka, Provinsi Nusa Tenggara Timur
Lurutgete, Teluk		Teluk	08°44'41.60" S 122°14'43.16" T	Kabupaten Sikka, Provinsi Nusa Tenggara Timur
Maumere, Teluk		Teluk	08°37'07.08" S 122°13'19.59" T	Kabupaten Sikka, Provinsi Nusa Tenggara Timur
Mudeherung, Teluk		Teluk	08°38'32.53" S 122°38'04.40" T	Kabupaten Sikka, Provinsi Nusa Tenggara Timur
Nangaduben, Teluk		Teluk	08°28'07.57" S 122°31'54.60" T	Kabupaten Sikka, Provinsi Nusa Tenggara Timur
Nangahale, Teluk		Teluk	08°33'11.82" S 122°30'40.88" T	Kabupaten Sikka, Provinsi Nusa Tenggara Timur
Nangalekong, Teluk		Teluk	08°36'06.39" S 122°12'14.66" T	Kabupaten Sikka, Provinsi Nusa Tenggara Timur
Nangatobong, Teluk		Teluk	08°36'27.86" S 122°25'49.67" T	Kabupaten Sikka, Provinsi Nusa Tenggara Timur
Nangawauk, Teluk		Teluk	08°36'35.99" S 122°24'31.64" T	Kabupaten Sikka, Provinsi Nusa Tenggara Timur
Nedoin, Teluk		Teluk	08°07'18.20" S 122°07'06.84" T	Kabupaten Sikka, Provinsi Nusa Tenggara Timur
Ngolo, Teluk		Teluk	08°21'59.10" S 122°17'38.00" T	Kabupaten Sikka, Provinsi Nusa Tenggara Timur
Nuba Nanga Bolawolon, Teluk		Teluk	08°38'07.42" S 122°16'20.04" T	Kabupaten Sikka, Provinsi Nusa Tenggara Timur
Nusakura, Teluk		Teluk	08°47'02.54" S 122°02'13.13" T	Kabupaten Sikka, Provinsi Nusa Tenggara Timur
Ojewae, Teluk		Teluk	08°19'22.56" S 121°44'30.54" T	Kabupaten Sikka, Provinsi Nusa Tenggara Timur
Onewaniama, Teluk		Teluk	08°21'09.07" S 122°18'10.15" T	Kabupaten Sikka, Provinsi Nusa Tenggara Timur
Paga, Teluk		Teluk	08°46'10.10" S 122°03'17.60" T	Kabupaten Sikka, Provinsi Nusa Tenggara Timur
Pedan, Teluk		Teluk	08°32'47.56" S 122°30'56.23" T	Kabupaten Sikka, Provinsi Nusa Tenggara Timur
Punge, Teluk		Teluk	08°18'35.99" S 121°41'02.72" T	Kabupaten Sikka, Provinsi Nusa Tenggara Timur
Rung, Teluk		Teluk	08°40'14.55" S 122°33'42.43" T	Kabupaten Sikka, Provinsi Nusa Tenggara Timur
Ruteng, Teluk		Teluk	08°26'23.08" S 122°24'17.20" T	Kabupaten Sikka, Provinsi Nusa Tenggara Timur
Ruteng, Teluk		Teluk	08°27'24.92" S 122°20'05.31" T	Kabupaten Sikka, Provinsi Nusa Tenggara Timur
Sule, Ngalu		Teluk	08°31'29.11" S 122°03'11.86" T	Kabupaten Sikka, Provinsi Nusa Tenggara Timur
Sundade, Teluk		Teluk	08°28'30.51" S 122°26'26.35" T	Kabupaten Sikka, Provinsi Nusa Tenggara Timur
Talibura, Teluk		Teluk	08°31'46.20" S 122°30'55.85" T	Kabupaten Sikka, Provinsi Nusa Tenggara Timur
Toanri'it, Teluk		Teluk	08°42'35.01" S 122°31'21.57" T	Kabupaten Sikka, Provinsi Nusa Tenggara Timur
Wai He, Teluk		Teluk	08°33'45.73" S 122°30'12.59" T	Kabupaten Sikka, Provinsi Nusa Tenggara Timur
Wailamung, Teluk	Teluk Jong Prehok	Teluk	08°25'44.18" S 122°34'14.61" T	Kabupaten Sikka, Provinsi Nusa Tenggara Timur

Nama Rupabumi	Nama Lain	Unsur Rupabumi	Koordinat	Keterangan Wilayah
Waipare, Teluk		Teluk	08°38'20.73" S 122°17'31.53" T	Kabupaten Sikka, Provinsi Nusa Tenggara Timur
Wairi'i, Ngalu		Teluk	08°31'50.70" S 122°05'36.12" T	Kabupaten Sikka, Provinsi Nusa Tenggara Timur
Watuae, Ngalu		Teluk	08°31'41.87" S 122°01'08.51" T	Kabupaten Sikka, Provinsi Nusa Tenggara Timur
Watuheret, Teluk		Teluk	08°42'16.95" S 122°31'59.67" T	Kabupaten Sikka, Provinsi Nusa Tenggara Timur
Watukolit, Teluk		Teluk	08°44'22.67" S 122°20'03.45" T	Kabupaten Sikka, Provinsi Nusa Tenggara Timur
Wingawoka, Ngalu		Teluk	08°31'31.29" S 122°02'05.05" T	Kabupaten Sikka, Provinsi Nusa Tenggara Timur
Wolokoli, Teluk		Teluk	08°47'44.09" S 122°01'28.93" T	Kabupaten Sikka, Provinsi Nusa Tenggara Timur
Wutungwuluk, Teluk		Teluk	08°44'52.16" S 122°15'14.99" T	Kabupaten Sikka, Provinsi Nusa Tenggara Timur



## 11. PAPUA

---



### 2.11.1. Kabupaten Biak Numfor

Nama Rupabumi	Nama Lain	Unsur Rupabumi	Koordinat	Keterangan Wilayah
Fuar, Myos		Pulau	01°10'29.42" S 135°53'26.70" T	Kabupaten Biak Numfor, Provinsi Papua

### 2.11.2. Kabupaten Jayapura

Nama Rupabumi	Nama Lain	Unsur Rupabumi	Koordinat	Keterangan Wilayah
Arerena, Pulau		Pulau	02°25'42.60" S 140°31'14.11" T	Kabupaten Jayapura, Provinsi Papua
Atu Wahesa, Pulau		Pulau	02°26'54.99" S 140°36'06.76" T	Kabupaten Jayapura, Provinsi Papua
Brlei, Pulau		Pulau	02°26'48.91" S 140°20'12.51" T	Kabupaten Jayapura, Provinsi Papua
Dasim Yokobha, Pulau		Pulau	02°36'16.16" S 140°34'57.67" T	Kabupaten Jayapura, Provinsi Papua
Kuku Pow, Pulau		Pulau	02°26'32.47" S 140°19'37.20" T	Kabupaten Jayapura, Provinsi Papua
Mensyane, Pulau		Pulau	02°25'44.73" S 140°17'47.49" T	Kabupaten Jayapura, Provinsi Papua
Tanjungsetel Siri, Pulau		Pulau	02°26'28.82" S 140°18'59.69" T	Kabupaten Jayapura, Provinsi Papua

### 2.11.3. Kabupaten Kepulauan Yapen

Nama Rupabumi	Nama Lain	Unsur Rupabumi	Koordinat	Keterangan Wilayah
Apupi, Pulau		Pulau	01°57'44.38" S 136°19'12.75" T	Kabupaten Kepulauan Yapen, Provinsi Papua

### 2.11.4. Kabupaten Mamberamo Raya

Nama Rupabumi	Nama Lain	Unsur Rupabumi	Koordinat	Keterangan Wilayah
Kalipiri, Pulau		Pulau	02°06'26.49" S 137°16'44.10" T	Kabupaten Mamberamo Raya, Provinsi Papua
Mawomai, Pulau		Pulau	02°07'21.21" S 137°17'40.40" T	Kabupaten Mamberamo Raya, Provinsi Papua
Oditai, Pulau		Pulau	02°06'37.58" S 137°16'49.00" T	Kabupaten Mamberamo Raya, Provinsi Papua
Ranai, Pulau		Pulau	02°06'30.09" S 137°16'50.59" T	Kabupaten Mamberamo Raya, Provinsi Papua
Vomberai, Pulau		Pulau	02°05'43.11" S 137°16'11.70" T	Kabupaten Mamberamo Raya, Provinsi Papua
Wenambomai, Pulau		Pulau	02°07'16.89" S 137°17'41.50" T	Kabupaten Mamberamo Raya, Provinsi Papua

### 2.11.5. Kabupaten Supiori

Nama Rupabumi	Nama Lain	Unsur Rupabumi	Koordinat	Keterangan Wilayah
Koiburi, Pulau		Pulau	00°46'21.93" S 135°26'29.77" T	Kabupaten Supiori, Provinsi Papua
Konsin, Pulau		Pulau	00°46'37.56" S 135°28'45.80" T	Kabupaten Supiori, Provinsi Papua





## **12. PAPUA BARAT**

---



### 2.12.1. Kabupaten Manokwari

Nama Rupabumi	Nama Lain	Unsur Rupabumi	Koordinat	Keterangan Wilayah
Aipiri, Teluk		Teluk	00°49'20.54" S 134°05'06.55" T	Kabupaten Manokwari, Provinsi Papua Barat
Anday, Teluk		Teluk	00°56'23.75" S 134°03'57.58" T	Kabupaten Manokwari, Provinsi Papua Barat
Bakaro, Teluk		Teluk	00°51'38.31" S 134°07'43.00" T	Kabupaten Manokwari, Provinsi Papua Barat
Baore, Teluk		Teluk	00°44'49.73" S 133°59'02.86" T	Kabupaten Manokwari, Provinsi Papua Barat
Moboi, Teluk		Teluk	01°07'25.85" S 134°06'08.20" T	Kabupaten Manokwari, Provinsi Papua Barat
Pasir Putih, Teluk		Teluk	00°52'32.57" S 134°06'29.09" T	Kabupaten Manokwari, Provinsi Papua Barat
Sarowapen, Teluk		Teluk	00°54'30.44" S 134°06'25.55" T	Kabupaten Manokwari, Provinsi Papua Barat
Saubeba, Teluk		Teluk	00°43'20.14" S 133°58'01.71" T	Kabupaten Manokwari, Provinsi Papua Barat
Sowi, Teluk		Teluk	00°54'27.57" S 134°02'37.98" T	Kabupaten Manokwari, Provinsi Papua Barat

### 2.12.2. Kabupaten Teluk Wondama

Nama Rupabumi	Nama Lain	Unsur Rupabumi	Koordinat	Keterangan Wilayah
Maribupui, Pulau	Pulau Manodawi	Pulau	01°58'11.26" S 134°08'21.24" T	Kabupaten Teluk Wondama, Provinsi Papua Barat





## **13. PAPUA BARAT DAYA**

---



2.13.1. Kota Sorong				
Nama Rupabumi	Nama Lain	Unsur Rupabumi	Koordinat	Keterangan Wilayah
Kwa Kinwe, Pulau		Pulau	00°47'50.92" S 131°18'44.28" T	Kota Sorong, Provinsi Papua Barat Daya
Manyow, Pulau		Pulau	00°47'04.38" S 131°20'43.08" T	Kota Sorong, Provinsi Papua Barat Daya
Mas Mili, Pulau		Pulau	00°46'52.86" S 131°21'20.16" T	Kota Sorong, Provinsi Papua Barat Daya
Yam Mgun, Sam		Pulau	00°49'59.12" S 131°12'42.48" T	Kota Sorong, Provinsi Papua Barat Daya
2.13.2. Kabupaten Raja Ampat				
Nama Rupabumi	Nama Lain	Unsur Rupabumi	Koordinat	Keterangan Wilayah
Alio, Yef		Pulau	00°11'40.56" S 130°20'49.33" T	Kabupaten Raja Ampat, Provinsi Papua Barat Daya
Alyai, Yef		Pulau	00°09'57.72" S 130°13'47.68" T	Kabupaten Raja Ampat, Provinsi Papua Barat Daya
Amli, Yef		Pulau	00°09'53.67" S 130°14'05.50" T	Kabupaten Raja Ampat, Provinsi Papua Barat Daya
Apat lu Ganan, Yef		Pulau	00°09'53.66" S 130°14'18.53" T	Kabupaten Raja Ampat, Provinsi Papua Barat Daya
Apat Lu Pale, Yef		Pulau	00°09'55.23" S 130°14'20.27" T	Kabupaten Raja Ampat, Provinsi Papua Barat Daya
Apat Manyaran, Yef		Pulau	00°09'55.33" S 130°14'17.95" T	Kabupaten Raja Ampat, Provinsi Papua Barat Daya
Apat Namliilin, Yef		Pulau	00°30'55.73" S 130°40'24.57" T	Kabupaten Raja Ampat, Provinsi Papua Barat Daya
Apat Tapau Ganan, Yef		Pulau	00°09'51.01" S 130°14'02.26" T	Kabupaten Raja Ampat, Provinsi Papua Barat Daya
Apat Tapau Pale, Yef		Pulau	00°09'51.90" S 130°14'04.07" T	Kabupaten Raja Ampat, Provinsi Papua Barat Daya
Apat, Yef		Pulau	00°10'04.07" S 130°14'28.72" T	Kabupaten Raja Ampat, Provinsi Papua Barat Daya
Ayan Lapo, Yef		Pulau	00°09'56.49" S 130°13'52.46" T	Kabupaten Raja Ampat, Provinsi Papua Barat Daya
Ayan, Yef		Pulau	00°09'53.84" S 130°13'51.25" T	Kabupaten Raja Ampat, Provinsi Papua Barat Daya
Ayulo, Yef		Pulau	00°11'46.61" S 130°20'48.10" T	Kabupaten Raja Ampat, Provinsi Papua Barat Daya
Babanedayan, Yef		Pulau	00°12'17.44" S 130°23'46.54" T	Kabupaten Raja Ampat, Provinsi Papua Barat Daya
Babani, Yef		Pulau	00°08'21.64" S 130°24'17.02" T	Kabupaten Raja Ampat, Provinsi Papua Barat Daya
Boto, Yef		Pulau	00°12'06.83" S 130°22'07.10" T	Kabupaten Raja Ampat, Provinsi Papua Barat Daya
Dou Tiplo, Yef		Pulau	00°12'02.78" S 130°23'28.55" T	Kabupaten Raja Ampat, Provinsi Papua Barat Daya
Fa, Yef		Pulau	00°25'57.55" S 130°26'52.71" T	Kabupaten Raja Ampat, Provinsi Papua Barat Daya
Fata, Yef		Pulau	00°10'25.76" S 130°16'26.86" T	Kabupaten Raja Ampat, Provinsi Papua Barat Daya
Foron, Yef		Pulau	00°26'57.61" S 130°28'38.79" T	Kabupaten Raja Ampat, Provinsi Papua Barat Daya
Frin, Yef		Pulau	00°30'25.23" S 130°39'57.17" T	Kabupaten Raja Ampat, Provinsi Papua Barat Daya



Gama, Yef	Pulau	00°30'22.37" S 130°39'59.07" T	Kabupaten Raja Ampat, Provinsi Papua Barat Daya
Harimayau Ganan, Yef	Pulau	00°12'01.79" S 130°21'13.23" T	Kabupaten Raja Ampat, Provinsi Papua Barat Daya
Harimayau Pale, Yef	Pulau	00°12'03.77" S 130°21'10.27" T	Kabupaten Raja Ampat, Provinsi Papua Barat Daya
Kabu, Yef	Pulau	00°26'54.92" S 130°28'39.98" T	Kabupaten Raja Ampat, Provinsi Papua Barat Daya
Karam Tum, Yef	Pulau	00°10'40.91" U 130°01'33.80" T	Kabupaten Raja Ampat, Provinsi Papua Barat Daya
Kile Ganan, Yef	Pulau	00°12'49.91" S 130°22'34.65" T	Kabupaten Raja Ampat, Provinsi Papua Barat Daya
Len Bese, Yef	Pulau	00°29'15.79" S 130°40'20.68" T	Kabupaten Raja Ampat, Provinsi Papua Barat Daya
Lo, Yef	Pulau	00°08'31.82" S 130°25'04.33" T	Kabupaten Raja Ampat, Provinsi Papua Barat Daya
Lu, Yef	Pulau	00°11'00.63" S 130°17'24.03" T	Kabupaten Raja Ampat, Provinsi Papua Barat Daya
Mann, Yef	Pulau	00°09'54.24" U 130°01'26.87" T	Kabupaten Raja Ampat, Provinsi Papua Barat Daya
Mara, Yef	Pulau	00°08'24.73" S 130°24'42.25" T	Kabupaten Raja Ampat, Provinsi Papua Barat Daya
Mey Lapo, Yef	Pulau	00°12'06.34" S 130°21'46.01" T	Kabupaten Raja Ampat, Provinsi Papua Barat Daya
Mey, Yef	Pulau	00°12'10.84" S 130°21'38.69" T	Kabupaten Raja Ampat, Provinsi Papua Barat Daya
Mini, Yef	Pulau	00°29'04.37" S 130°40'11.90" T	Kabupaten Raja Ampat, Provinsi Papua Barat Daya
Mon, Yef	Pulau	00°27'06.21" S 130°29'11.19" T	Kabupaten Raja Ampat, Provinsi Papua Barat Daya
Mono, Yef	Pulau	00°18'27.70" S 130°38'36.22" T	Kabupaten Raja Ampat, Provinsi Papua Barat Daya
Nen, Yef	Pulau	00°10'59.56" S 130°17'25.40" T	Kabupaten Raja Ampat, Provinsi Papua Barat Daya
Nu Pale, Yef	Pulau	00°28'42.04" S 130°41'34.57" T	Kabupaten Raja Ampat, Provinsi Papua Barat Daya
Ofo Yef Ganan, Yef	Pulau	00°15'00.60" S 130°17'21.24" T	Kabupaten Raja Ampat, Provinsi Papua Barat Daya
Ofo Yef Pale, Yef	Pulau	00°15'03.72" S 130°17'22.68" T	Kabupaten Raja Ampat, Provinsi Papua Barat Daya
Pef, Yef	Pulau	00°26'40.33" S 130°29'34.93" T	Kabupaten Raja Ampat, Provinsi Papua Barat Daya
Sasan, Yef	Pulau	00°05'36.86" U 130°13'52.07" T	Kabupaten Raja Ampat, Provinsi Papua Barat Daya
Tagna, Yef	Pulau	00°18'14.90" S 130°38'10.38" T	Kabupaten Raja Ampat, Provinsi Papua Barat Daya
Tambur Ganan, Yef	Pulau	00°06'09.53" S 130°16'33.35" T	Kabupaten Raja Ampat, Provinsi Papua Barat Daya
Tambur Ganan, Yef	Pulau	00°28'35.88" S 130°41'27.62" T	Kabupaten Raja Ampat, Provinsi Papua Barat Daya
Tambur Pale, Yef	Pulau	00°06'10.87" S 130°16'37.10" T	Kabupaten Raja Ampat, Provinsi Papua Barat Daya
Tebi Ni, Yef	Pulau	00°05'53.95" U 130°13'58.28" T	Kabupaten Raja Ampat, Provinsi Papua Barat Daya
Tol, Yef	Pulau	00°10'59.56" S 130°17'22.17" T	Kabupaten Raja Ampat, Provinsi Papua Barat Daya
Tuin, Yef	Pulau	00°21'51.26" S 130°33'50.58" T	Kabupaten Raja Ampat, Provinsi Papua Barat Daya

Tup, Yef	Pulau	00°09'52.47" S 130°14'06.30" T	Kabupaten Raja Ampat, Provinsi Papua Barat Daya
Wag, Yef	Pulau	00°29'18.10" S 130°40'28.94" T	Kabupaten Raja Ampat, Provinsi Papua Barat Daya
Yat, Yef	Pulau	00°30'16.78" S 130°39'57.29" T	Kabupaten Raja Ampat, Provinsi Papua Barat Daya
Yinlen, Yef	Pulau	00°05'47.09" U 130°13'51.34" T	Kabupaten Raja Ampat, Provinsi Papua Barat Daya
Yok Ganan, Yef	Pulau	00°12'40.16" S 130°22'17.63" T	Kabupaten Raja Ampat, Provinsi Papua Barat Daya



## **14. SULAWESI SELATAN**

---



### 2.14.1. Kabupaten Luwu Timur

Nama Rupabumi	Nama Lain	Unsur Rupabumi	Koordinat	Keterangan Wilayah
Menggonuai Dua, Pulau		Pulau	02°33'18.46" S 121°25'19.20" T	Kabupaten Luwu Timur, Provinsi Sulawesi Selatan
Menggonuai Satu, Pulau		Pulau	02°33'10.69" S 121°25'19.20" T	Kabupaten Luwu Timur, Provinsi Sulawesi Selatan
Timanidonge, Pulau		Pulau	02°33'27.46" S 121°25'21.24" T	Kabupaten Luwu Timur, Provinsi Sulawesi Selatan
Wasubonti, Pulau		Pulau	02°28'19.48" S 121°14'53.15" T	Kabupaten Luwu Timur, Provinsi Sulawesi Selatan





## **15. SULAWESI TENGAH**

---





### 2.15.1. Kabupaten Buol

Nama Rupabumi	Nama Lain	Unsur Rupabumi	Koordinat	Keterangan Wilayah
Barabatu, Louyok		Teluk	01°15'16.42" U 121°21'15.26" T	Kabupaten Buol, Provinsi Sulawesi Tengah
Bila, Teluk		Teluk	01°04'47.34" U 121°48'35.46" T	Kabupaten Buol, Provinsi Sulawesi Tengah
Bilang, Louyok		Teluk	01°14'13.79" U 121°25'28.00" T	Kabupaten Buol, Provinsi Sulawesi Tengah
Didi, Louyok		Teluk	01°02'58.18" U 121°39'06.76" T	Kabupaten Buol, Provinsi Sulawesi Tengah
Doka, Louyok		Teluk	01°03'27.70" U 121°42'09.36" T	Kabupaten Buol, Provinsi Sulawesi Tengah
Labingan, Louyok		Teluk	01°04'09.29" U 121°44'17.50" T	Kabupaten Buol, Provinsi Sulawesi Tengah
Labuan, Louyok		Teluk	01°05'22.98" U 121°56'01.16" T	Kabupaten Buol, Provinsi Sulawesi Tengah
Lawyo, Louyok		Teluk	01°15'25.59" U 121°19'38.29" T	Kabupaten Buol, Provinsi Sulawesi Tengah
Leok, Louyok		Teluk	01°10'39.19" U 121°25'47.13" T	Kabupaten Buol, Provinsi Sulawesi Tengah
Lilito, Louyok		Teluk	01°03'57.65" U 122°04'05.00" T	Kabupaten Buol, Provinsi Sulawesi Tengah
Lintindu, Louyok		Teluk	01°04'49.00" U 121°56'13.29" T	Kabupaten Buol, Provinsi Sulawesi Tengah
Moyangato, Louyok		Teluk	01°02'59.90" U 122°07'21.18" T	Kabupaten Buol, Provinsi Sulawesi Tengah
Paleleh Tua, Louyok		Teluk	01°03'32.29" U 121°57'07.39" T	Kabupaten Buol, Provinsi Sulawesi Tengah
Paleleh, Louyok		Teluk	01°02'30.56" U 121°57'25.02" T	Kabupaten Buol, Provinsi Sulawesi Tengah
Pelamian, Louyok		Teluk	01°04'34.59" U 121°46'39.13" T	Kabupaten Buol, Provinsi Sulawesi Tengah
Talaki, Louyok		Teluk	01°01'47.64" U 121°59'56.71" T	Kabupaten Buol, Provinsi Sulawesi Tengah
Talakoni, Teluk		Teluk	01°04'52.21" U 121°47'55.98" T	Kabupaten Buol, Provinsi Sulawesi Tengah
Talokan, Louyok		Teluk	01°04'39.26" U 121°46'55.79" T	Kabupaten Buol, Provinsi Sulawesi Tengah
Tangkibuy, Louyok		Teluk	01°05'18.79" U 121°49'41.27" T	Kabupaten Buol, Provinsi Sulawesi Tengah
Tidolom, Teluk		Teluk	01°05'24.34" U 121°51'18.45" T	Kabupaten Buol, Provinsi Sulawesi Tengah
Tikopa, Louyok		Teluk	01°02'49.03" U 122°08'32.75" T	Kabupaten Buol, Provinsi Sulawesi Tengah
Timbulon, Teluk		Teluk	01°05'00.35" U 121°52'53.05" T	Kabupaten Buol, Provinsi Sulawesi Tengah
Umu, Louyok	Loko Umu	Teluk	01°02'46.18" U 122°10'57.03" T	Kabupaten Buol, Provinsi Sulawesi Tengah
Uyandangan, Louyok		Teluk	01°02'25.32" U 122°09'52.54" T	Kabupaten Buol, Provinsi Sulawesi Tengah
Yombu, Louyok		Teluk	01°04'00.24" U 122°03'27.58" T	Kabupaten Buol, Provinsi Sulawesi Tengah

### 2.15.2. Kabupaten Donggala

Nama Rupabumi	Nama Lain	Unsur Rupabumi	Koordinat	Keterangan Wilayah
Pangalasiang, Selat		Selat	00°28'49.28" U 119°54'11.70" T	Kabupaten Donggala, Provinsi Sulawesi Tengah
Alindau, Teluk		Teluk	00°20'57.48" S 119°45'39.98" T	Kabupaten Donggala, Provinsi Sulawesi Tengah
Awesang, Teluk		Teluk	00°03'44.17" S 119°44'49.93" T	Kabupaten Donggala, Provinsi Sulawesi Tengah
Bamba Ou, Teluk		Teluk	00°28'17.10" U 119°53'56.58" T	Kabupaten Donggala, Provinsi Sulawesi Tengah
Bonebula, Teluk		Teluk	00°42'01.01" S 119°40'54.57" T	Kabupaten Donggala, Provinsi Sulawesi Tengah
Kabonga, Teluk		Teluk	00°41'51.94" S 119°45'42.48" T	Kabupaten Donggala, Provinsi Sulawesi Tengah
Kekeo Bakunde, Teluk		Teluk	00°06'43.67" S 119°46'38.29" T	Kabupaten Donggala, Provinsi Sulawesi Tengah
Kekeo Ndala, Teluk		Teluk	00°06'35.47" S 119°46'32.25" T	Kabupaten Donggala, Provinsi Sulawesi Tengah
Labuan Kulambu, Teluk		Teluk	00°00'01.61" S 119°40'17.29" T	Kabupaten Donggala, Provinsi Sulawesi Tengah
Pompodi, Teluk		Teluk	00°01'01.76" S 119°39'42.50" T	Kabupaten Donggala, Provinsi Sulawesi Tengah
Salipapo, Teluk		Teluk	00°28'41.80" U 119°54'42.86" T	Kabupaten Donggala, Provinsi Sulawesi Tengah
Salubomba, Teluk		Teluk	00°44'13.24" S 119°40'38.25" T	Kabupaten Donggala, Provinsi Sulawesi Tengah
Todeule, Teluk		Teluk	00°06'24.70" S 119°46'21.63" T	Kabupaten Donggala, Provinsi Sulawesi Tengah
Tosale, Teluk		Teluk	00°45'50.56" S 119°40'42.38" T	Kabupaten Donggala, Provinsi Sulawesi Tengah
Uwerone, Teluk		Teluk	00°37'54.91" S 119°48'28.15" T	Kabupaten Donggala, Provinsi Sulawesi Tengah
Uwerone, Teluk		Teluk	00°34'52.31" U 119°47'33.97" T	Kabupaten Donggala, Provinsi Sulawesi Tengah

### 2.15.3. Kabupaten Morowali

Nama Rupabumi	Nama Lain	Unsur Rupabumi	Koordinat	Keterangan Wilayah
Boe Kuroh, Pulau		Pulau	03°18'48.49" S 122°23'49.92" T	Kabupaten Morowali, Provinsi Sulawesi Tengah
La Ntoha, Pulau		Pulau	03°14'20.59" S 122°21'46.33" T	Kabupaten Morowali, Provinsi Sulawesi Tengah
Lemo-Lemo, Pulau		Pulau	03°14'28.83" S 122°25'35.39" T	Kabupaten Morowali, Provinsi Sulawesi Tengah
Lukko Malalang 1, Pulau		Pulau	03°19'18.33" S 122°24'24.48" T	Kabupaten Morowali, Provinsi Sulawesi Tengah
Lukko Malalang 2, Pulau		Pulau	03°19'39.52" S 122°24'08.10" T	Kabupaten Morowali, Provinsi Sulawesi Tengah
Lukko Tele 1, Pulau		Pulau	03°19'38.92" S 122°24'25.15" T	Kabupaten Morowali, Provinsi Sulawesi Tengah
Lukko Tele 2, Pulau		Pulau	03°19'44.83" S 122°24'23.97" T	Kabupaten Morowali, Provinsi Sulawesi Tengah
Pabilaang Mbo Muhammad, Pulau		Pulau	03°19'55.63" S 122°24'05.76" T	Kabupaten Morowali, Provinsi Sulawesi Tengah
Pabilaang Mbo Tikko, Pulau		Pulau	03°19'53.86" S 122°24'13.68" T	Kabupaten Morowali, Provinsi Sulawesi Tengah

Nama Rupabumi	Nama Lain	Unsur Rupabumi	Koordinat	Keterangan Wilayah
Polo, Pulau		Pulau	02°49'03.76" S 122°10'03.75" T	Kabupaten Morowali, Provinsi Sulawesi Tengah
Puntianak, Pulau		Pulau	03°19'18.55" S 122°23'54.65" T	Kabupaten Morowali, Provinsi Sulawesi Tengah
Toroh Pemali, Pulau		Pulau	03°14'51.31" S 122°22'16.16" T	Kabupaten Morowali, Provinsi Sulawesi Tengah
Toroh Simane, Pulau		Pulau	03°18'03.02" S 122°23'04.92" T	Kabupaten Morowali, Provinsi Sulawesi Tengah
Tukoh Makira, Pulau		Pulau	03°14'46.71" S 122°25'29.64" T	Kabupaten Morowali, Provinsi Sulawesi Tengah
Tukoh Malenah, Pulau		Pulau	03°20'26.65" S 122°23'33.31" T	Kabupaten Morowali, Provinsi Sulawesi Tengah
Tukoh Mbo Ajuba, Pulau		Pulau	03°18'48.88" S 122°24'11.16" T	Kabupaten Morowali, Provinsi Sulawesi Tengah
Tukoh Mbo Mariung 1, Pulau		Pulau	03°18'58.04" S 122°24'15.56" T	Kabupaten Morowali, Provinsi Sulawesi Tengah
Tukoh Mbo Taruda, Pulau		Pulau	03°19'08.43" S 122°24'20.69" T	Kabupaten Morowali, Provinsi Sulawesi Tengah
Tukoh Mbomariung 2, Pulau		Pulau	03°18'57.55" S 122°24'14.48" T	Kabupaten Morowali, Provinsi Sulawesi Tengah
Tukoh Paadar 1, Pulau		Pulau	03°14'40.92" S 122°25'26.76" T	Kabupaten Morowali, Provinsi Sulawesi Tengah
Tukoh Paadar 2, Pulau		Pulau	03°19'01.88" S 122°23'48.89" T	Kabupaten Morowali, Provinsi Sulawesi Tengah
Tukoh Paadar Kayangan, Pulau		Pulau	03°16'33.72" S 122°23'44.06" T	Kabupaten Morowali, Provinsi Sulawesi Tengah
Tukoh Pasamper, Pulau		Pulau	03°14'39.44" S 122°25'31.08" T	Kabupaten Morowali, Provinsi Sulawesi Tengah
Tukoh Patuppo 1, Pulau		Pulau	03°14'48.34" S 122°25'39.94" T	Kabupaten Morowali, Provinsi Sulawesi Tengah
Tukoh Patuppo 2, Pulau		Pulau	03°14'49.44" S 122°25'37.41" T	Kabupaten Morowali, Provinsi Sulawesi Tengah
Tukoh Puahpalele 1, Pulau		Pulau	03°16'07.36" S 122°25'54.27" T	Kabupaten Morowali, Provinsi Sulawesi Tengah
Tukoh Puahpalele 2, Pulau		Pulau	03°16'05.80" S 122°25'53.04" T	Kabupaten Morowali, Provinsi Sulawesi Tengah
Tukohtitirra, Pulau		Pulau	03°18'47.28" S 122°23'50.70" T	Kabupaten Morowali, Provinsi Sulawesi Tengah
Fonuamponiki, Teluk		Teluk	03°13'02.29" S 122°26'49.25" T	Kabupaten Morowali, Provinsi Sulawesi Tengah

#### 2.15.4. Kabupaten Parigi Moutong

Nama Rupabumi	Nama Lain	Unsur Rupabumi	Koordinat	Keterangan Wilayah
Aedane, Leoe		Teluk	00°25'54.87" U 121°09'29.87" T	Kabupaten Parigi Moutong, Provinsi Sulawesi Tengah
Bugis, Teluk		Teluk	00°31'08.39" U 120°38'49.10" T	Kabupaten Parigi Moutong, Provinsi Sulawesi Tengah
Huatan, Teluk		Teluk	00°30'29.93" U 120°41'31.56" T	Kabupaten Parigi Moutong, Provinsi Sulawesi Tengah
Kintare, Leoe		Teluk	00°27'37.52" U 121°11'31.88" T	Kabupaten Parigi Moutong, Provinsi Sulawesi Tengah
Labuane Bayo, Leoe		Teluk	00°27'31.62" U 121°10'47.15" T	Kabupaten Parigi Moutong, Provinsi Sulawesi Tengah
Lenturu, Leoe		Teluk	00°27'35.17" U 121°13'19.33" T	Kabupaten Parigi Moutong, Provinsi Sulawesi Tengah

Nama Rupabumi	Nama Lain	Unsur Rupabumi	Koordinat	Keterangan Wilayah
Pantoan, Teluk		Teluk	00°24'34.52" U 121°07'23.57" T	Kabupaten Parigi Moutong, Provinsi Sulawesi Tengah
Pipil, Leoe		Teluk	00°26'28.19" U 120°50'42.92" T	Kabupaten Parigi Moutong, Provinsi Sulawesi Tengah
Pogarane, Teluk		Teluk	00°24'10.37" U 121°05'50.63" T	Kabupaten Parigi Moutong, Provinsi Sulawesi Tengah
Toluean, Leoe		Teluk	00°27'28.92" U 121°12'30.96" T	Kabupaten Parigi Moutong, Provinsi Sulawesi Tengah

#### 2.15.5. Kabupaten Poso

Nama Rupabumi	Nama Lain	Unsur Rupabumi	Koordinat	Keterangan Wilayah
Tonipa, Teluk		Teluk	01°23'59.50" S 120°42'43.20" T	Kabupaten Poso, Provinsi Sulawesi Tengah

#### 2.15.6. Kabupaten Toli Toli

Nama Rupabumi	Nama Lain	Unsur Rupabumi	Koordinat	Keterangan Wilayah
Amborumbu, Look		Teluk	01°19'19.48" U 120°53'43.80" T	Kabupaten Toli Toli, Provinsi Sulawesi Tengah
Baramban, Teluk		Teluk	00°56'35.26" U 120°39'06.72" T	Kabupaten Toli Toli, Provinsi Sulawesi Tengah
Bei, Look		Teluk	01°18'55.25" U 121°02'28.55" T	Kabupaten Toli Toli, Provinsi Sulawesi Tengah
Boju, Look		Teluk	01°18'45.00" U 121°04'28.31" T	Kabupaten Toli Toli, Provinsi Sulawesi Tengah
Dondo, Look		Teluk	00°52'40.40" U 120°28'43.55" T	Kabupaten Toli Toli, Provinsi Sulawesi Tengah
Jaya, Look		Teluk	01°19'31.25" U 120°54'36.52" T	Kabupaten Toli Toli, Provinsi Sulawesi Tengah
Kalemo, Teluk		Teluk	00°48'36.51" U 120°36'25.89" T	Kabupaten Toli Toli, Provinsi Sulawesi Tengah
Kapas, Look		Teluk	01°17'21.86" U 120°48'57.25" T	Kabupaten Toli Toli, Provinsi Sulawesi Tengah
Kelambu, Look		Teluk	01°02'46.81" U 120°23'50.28" T	Kabupaten Toli Toli, Provinsi Sulawesi Tengah
Labuanbalimbing, Look		Teluk	01°03'35.44" U 120°24'05.03" T	Kabupaten Toli Toli, Provinsi Sulawesi Tengah
Labuanbangko, Look		Teluk	01°01'25.51" U 120°23'41.60" T	Kabupaten Toli Toli, Provinsi Sulawesi Tengah
Labuanlobo, Teluk		Teluk	00°56'55.99" U 120°39'46.78" T	Kabupaten Toli Toli, Provinsi Sulawesi Tengah
Labuanngaha, Look		Teluk	01°01'48.33" U 120°23'44.49" T	Kabupaten Toli Toli, Provinsi Sulawesi Tengah
Labuansoppe, Teluk		Teluk	01°02'54.78" U 120°37'38.83" T	Kabupaten Toli Toli, Provinsi Sulawesi Tengah
Labuantalise, Look		Teluk	01°02'57.70" U 120°23'55.66" T	Kabupaten Toli Toli, Provinsi Sulawesi Tengah
Lahada, Look		Teluk	01°19'44.58" U 120°53'53.74" T	Kabupaten Toli Toli, Provinsi Sulawesi Tengah
Laila, Teluk		Teluk	00°48'57.60" U 120°36'32.90" T	Kabupaten Toli Toli, Provinsi Sulawesi Tengah
Luan, Teluk		Teluk	00°47'35.91" U 120°35'50.96" T	Kabupaten Toli Toli, Provinsi Sulawesi Tengah

Nama Rupabumi	Nama Lain	Unsur Rupabumi	Koordinat	Keterangan Wilayah
Luok, Leok		Teluk	00°50'01.16" U 120°21'42.83" T	Kabupaten Toli Toli, Provinsi Sulawesi Tengah
Makolong, Look		Teluk	01°03'27.48" U 120°36'26.46" T	Kabupaten Toli Toli, Provinsi Sulawesi Tengah
Malala, Teluk		Teluk	00°45'36.01" U 120°34'18.77" T	Kabupaten Toli Toli, Provinsi Sulawesi Tengah
Matop, Look		Teluk	01°18'59.39" U 121°05'22.72" T	Kabupaten Toli Toli, Provinsi Sulawesi Tengah
Nongi, Teluk		Teluk	00°58'51.98" U 120°42'01.37" T	Kabupaten Toli Toli, Provinsi Sulawesi Tengah
Palapat, Look		Teluk	01°19'24.08" U 121°01'45.69" T	Kabupaten Toli Toli, Provinsi Sulawesi Tengah
Pinah, Look		Teluk	01°18'25.18" U 120°53'46.85" T	Kabupaten Toli Toli, Provinsi Sulawesi Tengah
Pinjan, Look		Teluk	01°18'21.70" U 121°03'41.77" T	Kabupaten Toli Toli, Provinsi Sulawesi Tengah
Rantasan, Look		Teluk	01°19'04.06" U 120°53'26.13" T	Kabupaten Toli Toli, Provinsi Sulawesi Tengah
Sabang, Look		Teluk	01°19'52.50" U 121°00'28.05" T	Kabupaten Toli Toli, Provinsi Sulawesi Tengah
Sanjangan, Teluk		Teluk	00°51'40.97" U 120°20'51.03" T	Kabupaten Toli Toli, Provinsi Sulawesi Tengah
Santigi, Teluk		Teluk	00°58'36.08" U 120°21'03.28" T	Kabupaten Toli Toli, Provinsi Sulawesi Tengah
Simolo, Teluk		Teluk	01°19'35.73" U 120°55'39.75" T	Kabupaten Toli Toli, Provinsi Sulawesi Tengah
Sioman, Teluk		Teluk	00°57'39.76" U 120°41'00.62" T	Kabupaten Toli Toli, Provinsi Sulawesi Tengah
Tageri, Teluk		Teluk	01°19'14.90" U 120°55'24.99" T	Kabupaten Toli Toli, Provinsi Sulawesi Tengah
Tampelekan, Teluk		Teluk	00°49'11.94" U 120°36'41.00" T	Kabupaten Toli Toli, Provinsi Sulawesi Tengah
Tengke, Teluk		Teluk	00°48'05.47" U 120°36'01.51" T	Kabupaten Toli Toli, Provinsi Sulawesi Tengah
Toli-Toli, Teluk		Teluk	01°02'22.23" U 120°48'00.91" T	Kabupaten Toli Toli, Provinsi Sulawesi Tengah





## **16. SULAWESI UTARA**

---





### 2.16.1. Provinsi Sulawesi Utara

Nama Rupabumi	Nama Lain	Unsur Rupabumi	Koordinat	Keterangan Wilayah
Libuton, Pulau		Pulau	00°45'23.94" U 124°27'20.97" T	Provinsi Sulawesi Utara

### 2.16.2. Kabupaten Bolaang Mongondow Timur

Nama Rupabumi	Nama Lain	Unsur Rupabumi	Koordinat	Keterangan Wilayah
Ariang, Pulau		Pulau	00°40'05.44" U 124°34'22.44" T	Kabupaten Bolaang Mongondow Timur, Provinsi Sulawesi Utara
Ilobang, Pulau		Pulau	00°38'21.93" U 124°33'23.51" T	Kabupaten Bolaang Mongondow Timur, Provinsi Sulawesi Utara

### 2.16.3. Kabupaten Kepulauan Sangihe

Nama Rupabumi	Nama Lain	Unsur Rupabumi	Koordinat	Keterangan Wilayah
Balontohe Kadodo, Pulau		Pulau	03°31'41.46" U 125°39'36.00" T	Kabupaten Kepulauan Sangihe, Provinsi Sulawesi Utara
Batu Sanggelohe, Pulau		Pulau	03°25'00.65" U 125°32'16.25" T	Kabupaten Kepulauan Sangihe, Provinsi Sulawesi Utara
Bukide, Pulau		Pulau	03°33'50.94" U 125°30'28.29" T	Kabupaten Kepulauan Sangihe, Provinsi Sulawesi Utara
Dagho Kadodo, Pulau		Pulau	03°26'16.62" U 125°34'00.52" T	Kabupaten Kepulauan Sangihe, Provinsi Sulawesi Utara
Kasampungang, Pulau		Pulau	03°29'12.77" U 125°43'53.23" T	Kabupaten Kepulauan Sangihe, Provinsi Sulawesi Utara
Lingkusang, Batu		Pulau	03°31'08.73" U 125°38'40.56" T	Kabupaten Kepulauan Sangihe, Provinsi Sulawesi Utara
Mikawulaeng, Tahanusa		Pulau	03°30'05.82" U 125°40'08.45" T	Kabupaten Kepulauan Sangihe, Provinsi Sulawesi Utara
Miolo, Batu		Pulau	03°24'59.34" U 125°40'11.96" T	Kabupaten Kepulauan Sangihe, Provinsi Sulawesi Utara
Nolo, Batu		Pulau	03°23'14.10" U 125°35'27.38" T	Kabupaten Kepulauan Sangihe, Provinsi Sulawesi Utara
Pahato, Pulau		Pulau	03°05'12.61" U 125°30'34.56" T	Kabupaten Kepulauan Sangihe, Provinsi Sulawesi Utara
Sasiritang, Tahanusa		Pulau	03°24'52.28" U 125°39'59.76" T	Kabupaten Kepulauan Sangihe, Provinsi Sulawesi Utara
Sawe, Pulau		Pulau	03°33'15.20" U 125°38'07.11" T	Kabupaten Kepulauan Sangihe, Provinsi Sulawesi Utara
Siwuhang, Batu		Pulau	03°32'51.35" U 125°37'54.73" T	Kabupaten Kepulauan Sangihe, Provinsi Sulawesi Utara
Tahanusa, Pulau		Pulau	03°27'13.10" U 125°40'05.76" T	Kabupaten Kepulauan Sangihe, Provinsi Sulawesi Utara

### 2.16.4. Kabupaten Kepulauan Talaud

Nama Rupabumi	Nama Lain	Unsur Rupabumi	Koordinat	Keterangan Wilayah
Lumatto, Batu		Pulau	04°04'06.96" U 126°48'26.33" T	Kabupaten Kepulauan Talaud, Provinsi Sulawesi Utara
Sanggelo, Batu		Pulau	04°23'24.85" U 126°51'05.76" T	Kabupaten Kepulauan Talaud, Provinsi Sulawesi Utara
Sanggisu, Batu		Pulau	04°22'10.58" U 126°51'16.92" T	Kabupaten Kepulauan Talaud, Provinsi Sulawesi Utara

### 2.16.5. Kota Bitung

Nama Rupabumi	Nama Lain	Unsur Rupabumi	Koordinat	Keterangan Wilayah
Burung, Pulau		Pulau	01°26'56.96" U 125°15'52.56" T	Kota Bitung, Provinsi Sulawesi Utara
Dua, Pulau		Pulau	01°28'50.99" U 125°14'19.32" T	Kota Bitung, Provinsi Sulawesi Utara
Mangrove, Pulau		Pulau	01°30'27.76" U 125°14'50.28" T	Kota Bitung, Provinsi Sulawesi Utara
Menipi, Batu		Pulau	01°26'52.49" U 125°15'46.80" T	Kota Bitung, Provinsi Sulawesi Utara
Pakelu Asu, Pulau		Pulau	01°28'50.40" U 125°16'50.52" T	Kota Bitung, Provinsi Sulawesi Utara
Sarena Kecil Selatan, Pulau		Pulau	01°27'36.64" U 125°13'51.24" T	Kota Bitung, Provinsi Sulawesi Utara
Sarena Kecil Utara, Pulau		Pulau	01°27'39.44" U 125°14'05.28" T	Kota Bitung, Provinsi Sulawesi Utara
Tanjungkeker, Pulau		Pulau	01°26'17.58" U 125°15'42.04" T	Kota Bitung, Provinsi Sulawesi Utara
Tanjungtebal Besar, Pulau		Pulau	01°26'30.93" U 125°15'46.80" T	Kota Bitung, Provinsi Sulawesi Utara
Tanjungtebal Kecil, Pulau		Pulau	01°26'31.39" U 125°15'45.36" T	Kota Bitung, Provinsi Sulawesi Utara
Tarsius, Pulau		Pulau	01°30'32.05" U 125°14'54.24" T	Kota Bitung, Provinsi Sulawesi Utara
Tengah, Batu		Pulau	01°30'22.23" U 125°14'46.68" T	Kota Bitung, Provinsi Sulawesi Utara
Timbul, Batu		Pulau	01°25'28.55" U 125°10'59.71" T	Kota Bitung, Provinsi Sulawesi Utara

### 2.16.6. Kabupaten Minahasa Tenggara

Nama Rupabumi	Nama Lain	Unsur Rupabumi	Koordinat	Keterangan Wilayah
Sangkeles Kecil, Pulau		Pulau	00°55'19.43" U 124°47'15.36" T	Kabupaten Minahasa Tenggara, Provinsi Sulawesi Utara
Burung, Pulau		Pulau	01°38'32.61" U 125°09'51.48" T	Kabupaten Minahasa Utara, Provinsi Sulawesi Utara
Mandar, Pulau		Pulau	01°42'55.15" U 124°57'20.36" T	Kabupaten Minahasa Utara, Provinsi Sulawesi Utara

Perubahan Nama

---

**Rupabumi Baku**





### **3.1 Perubahan Nama Rupabumi Baku Tahun 2021**

---

#### **3.1.1 Penggantian**



Nama Rupabumi	Nama Lain	Unsur Rupabumi	Koordinat	Keterangan Wilayah	Tahun Pembakuan
GMIM Jemaat Imanuel Sendangan, Gereja		Gereja	01°15'05.13" U 124°46'47.84" T	Kabupaten Minahasa, Provinsi Sulawesi Utara	2021
Jemaat Imanuel Sendangan, Gereja GMIM		Gereja	01°15'05.13" U 124°46'47.84" T	Kabupaten Minahasa, Provinsi Sulawesi Utara	2023
Talengen, Pulau		Pulau	03°35'23.05" U 125°33'41.78" T	Kabupaten Kepulauan Sangihe, Provinsi Sulawesi Utara	2021
Talengen, Pulau		Hutan Bakau/ Mangrove	03°35'23.05" U 125°33'41.78" T	Kabupaten Kepulauan Sangihe, Provinsi Sulawesi Utara	2023
Kolongan, Jembatan		Jembatan	01°14'18.23" U 125°02'44.83" T	Kabupaten Minahasa, Provinsi Sulawesi Utara	2021
Kolongan, Jembatan		Jembatan	01°14'18.23" U 125°02'44.83" T	Kabupaten Minahasa, Provinsi Sulawesi Utara	2023
Kombi, Jembatan		Jembatan	01°14'18.27" U 125°02'53.85" T	Kabupaten Minahasa, Provinsi Sulawesi Utara	2021
Kombi, Jembatan		Jembatan	01°14'18.27" U 125°02'53.85" T	Kabupaten Minahasa, Provinsi Sulawesi Utara	2023
Rerer, Jembatan		Jembatan	01°14'04.37" U 125°02'50.09" T	Kabupaten Minahasa, Provinsi Sulawesi Utara	2021
Rerer, Jembatan		Jembatan	01°14'04.37" U 125°02'50.09" T	Kabupaten Minahasa, Provinsi Sulawesi Utara	2023
Maybrat, Kabupaten		Kabupaten	01°22'56.60" S 132°30'54.13" T	Kabupaten Maybrat, Provinsi Papua Barat	2021
Maybrat, Kabupaten		Kabupaten	01°22'56.60" S 132°30'54.13" T	Kabupaten Maybrat, Provinsi Papua Barat Daya	2023
Raja Ampat, Kabupaten		Kabupaten	00°21'52.70" S 130°46'47.35" T	Kabupaten Raja Ampat, Provinsi Papua Barat	2021
Raja Ampat, Kabupaten		Kabupaten	00°21'52.70" S 130°46'47.35" T	Kabupaten Raja Ampat, Provinsi Papua Barat Daya	2023
Sorong Selatan, Kabupaten		Kabupaten	01°43'37.79" S 132°11'45.17" T	Kabupaten Sorong Selatan, Provinsi Papua Barat	2021
Sorong Selatan, Kabupaten		Kabupaten	01°43'37.79" S 132°11'45.17" T	Kabupaten Sorong Selatan, Provinsi Papua Barat Daya	2023
Sorong, Kabupaten		Kabupaten	01°08'29.45" S 131°34'25.19" T	Kabupaten Sorong, Provinsi Papua Barat	2021
Sorong, Kabupaten		Kabupaten	01°08'29.45" S 131°34'25.19" T	Kabupaten Sorong, Provinsi Papua Barat Daya	2023
Tambrau, Kabupaten		Kabupaten	00°47'29.49" S 132°41'35.48" T	Kabupaten Tambrau, Provinsi Papua Barat	2021
Tambrau, Kabupaten		Kabupaten	00°47'29.49" S 132°41'35.48" T	Kabupaten Tambrau, Provinsi Papua Barat Daya	2023
Mantaren Dua, Kantor Kepala Desa		Kantor Kepala Desa	02°47'56.25" S 114°15'08.30" T	Kabupaten Pulang Pisau, Provinsi Kalimantan Tengah	2021
Mantaren Dua, Kantor Kepala Desa		Kantor Kepala Desa	02°47'56.25" S 114°15'08.30" T	Kabupaten Pulang Pisau, Provinsi Kalimantan Tengah	2023
Kalawa, Kantor Lurah		Kantor Lurah	02°43'46.95" S 114°15'26.07" T	Kabupaten Pulang Pisau, Provinsi Kalimantan Tengah	2021
Kalawa, Kantor Lurah		Kantor Lurah	02°43'46.95" S 114°15'26.07" T	Kabupaten Pulang Pisau, Provinsi Kalimantan Tengah	2023
Sorong, Kota		Kota	00°52'38.29" S 131°21'22.83" T	Kota Sorong, Provinsi Papua Barat	2021
Sorong, Kota		Kota	00°52'38.29" S 131°21'22.83" T	Kota Sorong, Provinsi Papua Barat Daya	2023



Nama Rupabumi	Nama Lain	Unsur Rupabumi	Koordinat	Keterangan Wilayah	Tahun Pembakuan
Domine Eduard Osok, Bandara		Pelabuhan Udara Domestik	00°53'27.71" S 131°17'27.26" T	Kota Sorong, Provinsi Papua Barat	2021
Domine Eduard Osok, Bandara		Pelabuhan Udara Domestik	00°53'27.71" S 131°17'27.26" T	Kota Sorong, Provinsi Papua Barat Daya	2023
Sultan Mahmud Badaruddin II, Bandara		Pelabuhan Udara Internasional	02°53'41.57" S 104°42'16.86" T	Kota Palembang, Provinsi Sumatera Selatan	2021
Sultan Mahmud Badaruddin II, Bandara		Pelabuhan Udara Internasional	02°53'41.57" S 104°42'16.86" T	Kota Palembang, Provinsi Sumatera Selatan	2023
Werur, Bandara		Pelabuhan Udara Perintis	00°25'17.40" S 132°11'13.92" T	Kabupaten Tambrauw, Provinsi Papua Barat	2021
Werur, Bandara		Pelabuhan Udara Perintis	00°25'17.40" S 132°11'13.92" T	Kabupaten Tambrauw, Provinsi Papua Barat Daya	2023
Gumulan, SD		Pendidikan Dasar	07°56'59.28" S 110°16'09.14" T	Kabupaten Bantul, Provinsi Daerah Istimewa Yogyakarta	2021
Gumulan, SD		Pendidikan Dasar	07°56'59.28" S 110°16'09.14" T	Kabupaten Bantul, Provinsi Daerah Istimewa Yogyakarta	2023
Abai, Pulau		Pulau	00°24'15.46" S 130°37'58.62" T	Kabupaten Raja Ampat, Provinsi Papua Barat	2021
Abai, Pulau		Pulau	00°24'15.46" S 130°37'58.62" T	Kabupaten Raja Ampat, Provinsi Papua Barat Daya	2023
Abai, Pulau		Pulau	00°20'35.86" S 130°59'40.57" T	Kabupaten Raja Ampat, Provinsi Papua Barat	2021
Abai, Pulau		Pulau	00°20'35.86" S 130°59'40.57" T	Kabupaten Raja Ampat, Provinsi Papua Barat Daya	2023
Abaiyeben, Pulau		Pulau	00°24'14.96" S 130°37'28.96" T	Kabupaten Raja Ampat, Provinsi Papua Barat	2021
Abaiyeben, Pulau		Pulau	00°24'14.96" S 130°37'28.96" T	Kabupaten Raja Ampat, Provinsi Papua Barat Daya	2023
Abay, Meos		Pulau	00°31'07.77" S 130°34'43.85" T	Kabupaten Raja Ampat, Provinsi Papua Barat	2021
Abay, Meos		Pulau	00°31'07.77" S 130°34'43.85" T	Kabupaten Raja Ampat, Provinsi Papua Barat Daya	2023
Abidon, Pulau		Pulau	00°29'59.51" U 131°07'28.78" T	Kabupaten Raja Ampat, Provinsi Papua Barat	2021
Abidon, Pulau		Pulau	00°29'59.51" U 131°07'28.78" T	Kabupaten Raja Ampat, Provinsi Papua Barat Daya	2023
Abiyem Ganau, Pulau		Pulau	00°12'04.88" S 130°12'52.46" T	Kabupaten Raja Ampat, Provinsi Papua Barat	2021
Abiyem Ganau, Pulau		Pulau	00°12'04.88" S 130°12'52.46" T	Kabupaten Raja Ampat, Provinsi Papua Barat Daya	2023
Abiyem Palay, Pulau		Pulau	00°12'01.03" S 130°13'00.06" T	Kabupaten Raja Ampat, Provinsi Papua Barat	2021
Abiyem Palay, Pulau		Pulau	00°12'01.03" S 130°13'00.06" T	Kabupaten Raja Ampat, Provinsi Papua Barat Daya	2023
Abley Genan, Yef		Pulau	00°07'58.06" U 130°05'31.67" T	Kabupaten Raja Ampat, Provinsi Papua Barat	2021
Abley Genan, Yef		Pulau	00°07'58.06" U 130°05'31.67" T	Kabupaten Raja Ampat, Provinsi Papua Barat Daya	2023
Abley, Yef		Pulau	00°08'01.25" U 130°05'27.48" T	Kabupaten Raja Ampat, Provinsi Papua Barat	2021
Abley, Yef		Pulau	00°08'01.25" U 130°05'27.48" T	Kabupaten Raja Ampat, Provinsi Papua Barat Daya	2023

Nama Rupabumi	Nama Lain	Unsur Rupabumi	Koordinat	Keterangan Wilayah	Tahun Pembakuan
Ableybus, Pulau		Pulau	00°25'01.58" S 130°36'29.85" T	Kabupaten Raja Ampat, Provinsi Papua Barat	2021
Ableybus, Pulau		Pulau	00°25'01.58" S 130°36'29.85" T	Kabupaten Raja Ampat, Provinsi Papua Barat Daya	2023
Abor Taruk Besar, Pulau		Pulau	00°27'24.28" S 130°28'45.00" T	Kabupaten Raja Ampat, Provinsi Papua Barat	2021
Abor Taruk Besar, Pulau		Pulau	00°27'24.28" S 130°28'45.00" T	Kabupaten Raja Ampat, Provinsi Papua Barat Daya	2023
Abor Taruk Kecil, Pulau		Pulau	00°27'15.03" S 130°28'56.58" T	Kabupaten Raja Ampat, Provinsi Papua Barat	2021
Abor Taruk Kecil, Pulau		Pulau	00°27'15.03" S 130°28'56.58" T	Kabupaten Raja Ampat, Provinsi Papua Barat Daya	2023
Abris, Pulau		Pulau	00°38'41.65" U 131°09'24.31" T	Kabupaten Raja Ampat, Provinsi Papua Barat	2021
Abris, Pulau		Pulau	00°38'41.65" U 131°09'24.31" T	Kabupaten Raja Ampat, Provinsi Papua Barat Daya	2023
Abupal Sawi, Pulau		Pulau	00°12'49.11" S 130°17'12.19" T	Kabupaten Raja Ampat, Provinsi Papua Barat	2021
Abupal Sawi, Pulau		Pulau	00°12'49.11" S 130°17'12.19" T	Kabupaten Raja Ampat, Provinsi Papua Barat Daya	2023
Abupal, Pulau		Pulau	00°12'54.31" S 130°16'54.69" T	Kabupaten Raja Ampat, Provinsi Papua Barat	2021
Abupal, Pulau		Pulau	00°12'54.31" S 130°16'54.69" T	Kabupaten Raja Ampat, Provinsi Papua Barat Daya	2023
Aday, Yef		Pulau	00°21'23.24" S 130°33'57.11" T	Kabupaten Raja Ampat, Provinsi Papua Barat	2021
Aday, Yef		Pulau	00°21'23.24" S 130°33'57.11" T	Kabupaten Raja Ampat, Provinsi Papua Barat Daya	2023
Adekaka, Pulau		Pulau	00°20'37.48" S 131°00'54.87" T	Kabupaten Raja Ampat, Provinsi Papua Barat	2021
Adekaka, Pulau		Pulau	00°20'37.48" S 131°00'54.87" T	Kabupaten Raja Ampat, Provinsi Papua Barat Daya	2023
Adorbu, Yef		Pulau	00°10'07.90" U 130°01'55.12" T	Kabupaten Raja Ampat, Provinsi Papua Barat	2021
Adorbu, Yef		Pulau	00°10'07.90" U 130°01'55.12" T	Kabupaten Raja Ampat, Provinsi Papua Barat Daya	2023
Afni, Yef		Pulau	00°22'04.53" S 130°25'19.53" T	Kabupaten Raja Ampat, Provinsi Papua Barat	2021
Afni, Yef		Pulau	00°22'04.53" S 130°25'19.53" T	Kabupaten Raja Ampat, Provinsi Papua Barat Daya	2023
Air Beroi, Pulau		Pulau	00°33'54.20" S 130°31'03.29" T	Kabupaten Raja Ampat, Provinsi Papua Barat	2021
Air Beroi, Pulau		Pulau	00°33'54.20" S 130°31'03.29" T	Kabupaten Raja Ampat, Provinsi Papua Barat Daya	2023
Aitapor, Meos		Pulau	00°29'03.50" S 130°36'11.49" T	Kabupaten Raja Ampat, Provinsi Papua Barat	2021
Aitapor, Meos		Pulau	00°29'03.50" S 130°36'11.49" T	Kabupaten Raja Ampat, Provinsi Papua Barat Daya	2023
Aiwan, Mios		Pulau	01°13'31.80" S 129°43'57.52" T	Kabupaten Raja Ampat, Provinsi Papua Barat	2021
Aiwan, Mios		Pulau	01°13'31.80" S 129°43'57.52" T	Kabupaten Raja Ampat, Provinsi Papua Barat Daya	2023
Aiwankoe, Mios		Pulau	01°14'40.97" S 129°47'11.58" T	Kabupaten Raja Ampat, Provinsi Papua Barat	2021
Aiwankoe, Mios		Pulau	01°14'40.97" S 129°47'11.58" T	Kabupaten Raja Ampat, Provinsi Papua Barat Daya	2023

Nama Rupabumi	Nama Lain	Unsur Rupabumi	Koordinat	Keterangan Wilayah	Tahun Pembakuan
Aiyai Genan, Pulau		Pulau	00°10'54.83" S 130°12'48.20" T	Kabupaten Raja Ampat, Provinsi Papua Barat	2021
Aiyai Genan, Pulau		Pulau	00°10'54.83" S 130°12'48.20" T	Kabupaten Raja Ampat, Provinsi Papua Barat Daya	2023
Aiyai, Pulau		Pulau	00°08'59.22" S 130°13'34.90" T	Kabupaten Raja Ampat, Provinsi Papua Barat	2021
Aiyai, Pulau		Pulau	00°08'59.22" S 130°13'34.90" T	Kabupaten Raja Ampat, Provinsi Papua Barat Daya	2023
Ajaran, Yef		Pulau	00°10'13.73" U 130°01'19.49" T	Kabupaten Raja Ampat, Provinsi Papua Barat	2021
Ajaran, Yef		Pulau	00°10'13.73" U 130°01'19.49" T	Kabupaten Raja Ampat, Provinsi Papua Barat Daya	2023
Akekel, Yef		Pulau	00°21'48.97" S 130°34'24.61" T	Kabupaten Raja Ampat, Provinsi Papua Barat	2021
Akekel, Yef		Pulau	00°21'48.97" S 130°34'24.61" T	Kabupaten Raja Ampat, Provinsi Papua Barat Daya	2023
Alalel Lols, Nus		Pulau	01°59'47.32" S 130°36'17.90" T	Kabupaten Raja Ampat, Provinsi Papua Barat	2021
Alalel Lols, Nus		Pulau	01°59'47.32" S 130°36'17.90" T	Kabupaten Raja Ampat, Provinsi Papua Barat Daya	2023
Alalel Sawis, Nus		Pulau	01°59'44.05" S 130°37'06.94" T	Kabupaten Raja Ampat, Provinsi Papua Barat	2021
Alalel Sawis, Nus		Pulau	01°59'44.05" S 130°37'06.94" T	Kabupaten Raja Ampat, Provinsi Papua Barat Daya	2023
Alalels, Nus		Pulau	02°00'01.65" S 130°36'15.39" T	Kabupaten Raja Ampat, Provinsi Papua Barat	2021
Alalels, Nus		Pulau	02°00'01.65" S 130°36'15.39" T	Kabupaten Raja Ampat, Provinsi Papua Barat Daya	2023
Aleg Ni Yef Ganan, Pulau		Pulau	00°09'55.01" U 130°02'45.75" T	Kabupaten Raja Ampat, Provinsi Papua Barat	2021
Aleg Ni Yef Ganan, Pulau		Pulau	00°09'55.01" U 130°02'45.75" T	Kabupaten Raja Ampat, Provinsi Papua Barat Daya	2023
Aleli, Pulau		Pulau	00°21'10.58" S 130°34'04.77" T	Kabupaten Raja Ampat, Provinsi Papua Barat	2021
Aleli, Pulau		Pulau	00°21'10.58" S 130°34'04.77" T	Kabupaten Raja Ampat, Provinsi Papua Barat Daya	2023
Alfia Wagayun, Pulau		Pulau	00°00'56.13" S 130°17'18.96" T	Kabupaten Raja Ampat, Provinsi Papua Barat	2021
Alfia Wagayun, Pulau		Pulau	00°00'56.13" S 130°17'18.96" T	Kabupaten Raja Ampat, Provinsi Papua Barat Daya	2023
Alilin, Yef		Pulau	00°10'24.73" U 130°01'48.69" T	Kabupaten Raja Ampat, Provinsi Papua Barat	2021
Alilin, Yef		Pulau	00°10'24.73" U 130°01'48.69" T	Kabupaten Raja Ampat, Provinsi Papua Barat Daya	2023
Alilinmalan Peley, Pulau		Pulau	00°24'58.99" S 130°36'38.51" T	Kabupaten Raja Ampat, Provinsi Papua Barat	2021
Alilinmalan Peley, Pulau		Pulau	00°24'58.99" S 130°36'38.51" T	Kabupaten Raja Ampat, Provinsi Papua Barat Daya	2023
Alilinmalan, Pulau		Pulau	00°24'56.61" S 130°36'29.11" T	Kabupaten Raja Ampat, Provinsi Papua Barat	2021
Alilinmalan, Pulau		Pulau	00°24'56.61" S 130°36'29.11" T	Kabupaten Raja Ampat, Provinsi Papua Barat Daya	2023
Alit Nisa, Pulau		Pulau	00°21'46.30" S 130°34'22.50" T	Kabupaten Raja Ampat, Provinsi Papua Barat	2021
Alit Nisa, Pulau		Pulau	00°21'46.30" S 130°34'22.50" T	Kabupaten Raja Ampat, Provinsi Papua Barat Daya	2023

Nama Rupabumi	Nama Lain	Unsur Rupabumi	Koordinat	Keterangan Wilayah	Tahun Pembakuan
Aliyai, Yef		Pulau	00°03'10.90" S 130°28'07.16" T	Kabupaten Raja Ampat, Provinsi Papua Barat	2021
Aliyai, Yef		Pulau	00°03'10.90" S 130°28'07.16" T	Kabupaten Raja Ampat, Provinsi Papua Barat Daya	2023
Alobo Genang, Yef		Pulau	00°17'12.81" S 130°53'10.68" T	Kabupaten Raja Ampat, Provinsi Papua Barat	2021
Alobo Genang, Yef		Pulau	00°17'12.81" S 130°53'10.68" T	Kabupaten Raja Ampat, Provinsi Papua Barat Daya	2023
Aloga Genan, Yef		Pulau	00°07'53.45" U 130°04'35.71" T	Kabupaten Raja Ampat, Provinsi Papua Barat	2021
Aloga Genan, Yef		Pulau	00°07'53.45" U 130°04'35.71" T	Kabupaten Raja Ampat, Provinsi Papua Barat Daya	2023
Alogo, Pulau		Pulau	00°08'20.29" U 130°04'21.20" T	Kabupaten Raja Ampat, Provinsi Papua Barat	2021
Alogo, Pulau		Pulau	00°08'20.29" U 130°04'21.20" T	Kabupaten Raja Ampat, Provinsi Papua Barat Daya	2023
Alokwai, Pulau		Pulau	00°17'05.01" S 130°53'07.55" T	Kabupaten Raja Ampat, Provinsi Papua Barat	2021
Alokwai, Pulau		Pulau	00°17'05.01" S 130°53'07.55" T	Kabupaten Raja Ampat, Provinsi Papua Barat Daya	2023
Alomketo Genan, Pulau		Pulau	00°10'14.72" U 130°00'23.69" T	Kabupaten Raja Ampat, Provinsi Papua Barat	2021
Alomketo Genan, Pulau		Pulau	00°10'14.72" U 130°00'23.69" T	Kabupaten Raja Ampat, Provinsi Papua Barat Daya	2023
Alomketo, Pulau		Pulau	00°10'20.92" U 130°00'25.17" T	Kabupaten Raja Ampat, Provinsi Papua Barat	2021
Alomketo, Pulau		Pulau	00°10'20.92" U 130°00'25.17" T	Kabupaten Raja Ampat, Provinsi Papua Barat Daya	2023
Alomketoyes, Pulau		Pulau	00°10'22.01" U 130°00'30.01" T	Kabupaten Raja Ampat, Provinsi Papua Barat	2021
Alomketoyes, Pulau		Pulau	00°10'22.01" U 130°00'30.01" T	Kabupaten Raja Ampat, Provinsi Papua Barat Daya	2023
Aluflo Genan, Yef		Pulau	00°07'04.86" U 130°08'16.77" T	Kabupaten Raja Ampat, Provinsi Papua Barat	2021
Aluflo Genan, Yef		Pulau	00°07'04.86" U 130°08'16.77" T	Kabupaten Raja Ampat, Provinsi Papua Barat Daya	2023
Aluflo, Yef		Pulau	00°07'09.06" U 130°08'12.98" T	Kabupaten Raja Ampat, Provinsi Papua Barat	2021
Aluflo, Yef		Pulau	00°07'09.06" U 130°08'12.98" T	Kabupaten Raja Ampat, Provinsi Papua Barat Daya	2023
Alvia Ganan, Pulau		Pulau	00°01'10.93" S 130°18'06.74" T	Kabupaten Raja Ampat, Provinsi Papua Barat	2021
Alvia Ganan, Pulau		Pulau	00°01'10.93" S 130°18'06.74" T	Kabupaten Raja Ampat, Provinsi Papua Barat Daya	2023
Alvia Les, Pulau		Pulau	00°01'07.28" S 130°17'56.57" T	Kabupaten Raja Ampat, Provinsi Papua Barat	2021
Alvia Les, Pulau		Pulau	00°01'07.28" S 130°17'56.57" T	Kabupaten Raja Ampat, Provinsi Papua Barat Daya	2023
Alvia Lol, Pulau		Pulau	00°01'03.20" S 130°17'57.76" T	Kabupaten Raja Ampat, Provinsi Papua Barat	2021
Alvia Lol, Pulau		Pulau	00°01'03.20" S 130°17'57.76" T	Kabupaten Raja Ampat, Provinsi Papua Barat Daya	2023
Alvia Matlolo, Pulau		Pulau	00°01'04.32" S 130°18'10.94" T	Kabupaten Raja Ampat, Provinsi Papua Barat	2021
Alvia Matlolo, Pulau		Pulau	00°01'04.32" S 130°18'10.94" T	Kabupaten Raja Ampat, Provinsi Papua Barat Daya	2023

Nama Rupabumi	Nama Lain	Unsur Rupabumi	Koordinat	Keterangan Wilayah	Tahun Pembakuan
Alvia Peley, Pulau		Pulau	00°01'07.41" S 130°18'06.07" T	Kabupaten Raja Ampat, Provinsi Papua Barat	2021
Alvia Peley, Pulau		Pulau	00°01'07.41" S 130°18'06.07" T	Kabupaten Raja Ampat, Provinsi Papua Barat Daya	2023
Alviafit, Pulau		Pulau	00°00'31.96" S 130°24'08.90" T	Kabupaten Raja Ampat, Provinsi Papua Barat	2021
Alviafit, Pulau		Pulau	00°00'31.96" S 130°24'08.90" T	Kabupaten Raja Ampat, Provinsi Papua Barat Daya	2023
Alyun, Yef		Pulau	00°09'53.98" U 130°01'24.27" T	Kabupaten Raja Ampat, Provinsi Papua Barat	2021
Alyun, Yef		Pulau	00°09'53.98" U 130°01'24.27" T	Kabupaten Raja Ampat, Provinsi Papua Barat Daya	2023
Amblut, Yef		Pulau	00°08'14.43" U 130°03'45.10" T	Kabupaten Raja Ampat, Provinsi Papua Barat	2021
Amblut, Yef		Pulau	00°08'14.43" U 130°03'45.10" T	Kabupaten Raja Ampat, Provinsi Papua Barat Daya	2023
Amli, Yef		Pulau	00°22'04.22" S 130°33'46.91" T	Kabupaten Raja Ampat, Provinsi Papua Barat	2021
Amli, Yef		Pulau	00°22'04.22" S 130°33'46.91" T	Kabupaten Raja Ampat, Provinsi Papua Barat Daya	2023
Ampui, Meos		Pulau	00°18'49.60" S 130°36'22.23" T	Kabupaten Raja Ampat, Provinsi Papua Barat	2021
Ampui, Meos		Pulau	00°18'49.60" S 130°36'22.23" T	Kabupaten Raja Ampat, Provinsi Papua Barat Daya	2023
Amuk Kecil, Pulau		Pulau	01°00'47.56" S 131°15'08.80" T	Kabupaten Sorong, Provinsi Papua Barat	2021
Amuk Kecil, Pulau		Pulau	01°00'47.56" S 131°15'08.80" T	Kabupaten Sorong, Provinsi Papua Barat Daya	2023
Amuk, Pulau		Pulau	01°00'55.40" S 131°15'00.51" T	Kabupaten Sorong, Provinsi Papua Barat	2021
Amuk, Pulau		Pulau	01°00'55.40" S 131°15'00.51" T	Kabupaten Sorong, Provinsi Papua Barat Daya	2023
Anak Makmak, Pulau		Pulau	01°08'19.98" S 131°12'26.70" T	Kabupaten Sorong, Provinsi Papua Barat	2021
Anak Makmak, Pulau		Pulau	01°08'19.98" S 131°12'26.70" T	Kabupaten Sorong, Provinsi Papua Barat Daya	2023
Andau Ebai, Pulau		Pulau	00°41'27.28" S 130°14'24.99" T	Kabupaten Raja Ampat, Provinsi Papua Barat	2021
Andau Ebai, Pulau		Pulau	00°41'27.28" S 130°14'24.99" T	Kabupaten Raja Ampat, Provinsi Papua Barat Daya	2023
Andau Mgun, Pulau		Pulau	00°40'24.12" S 130°15'10.30" T	Kabupaten Raja Ampat, Provinsi Papua Barat	2021
Andau Mgun, Pulau		Pulau	00°40'24.12" S 130°15'10.30" T	Kabupaten Raja Ampat, Provinsi Papua Barat Daya	2023
Anggaf Genan, Yef		Pulau	00°10'06.79" U 130°02'15.84" T	Kabupaten Raja Ampat, Provinsi Papua Barat	2021
Anggaf Genan, Yef		Pulau	00°10'06.79" U 130°02'15.84" T	Kabupaten Raja Ampat, Provinsi Papua Barat Daya	2023
Anggaf Genan, Yef		Pulau	00°09'45.06" U 130°02'19.75" T	Kabupaten Raja Ampat, Provinsi Papua Barat	2021
Anggaf Genan, Yef		Pulau	00°09'45.06" U 130°02'19.75" T	Kabupaten Raja Ampat, Provinsi Papua Barat Daya	2023
Anggaf, Yef		Pulau	00°09'55.04" U 130°02'18.96" T	Kabupaten Raja Ampat, Provinsi Papua Barat	2021
Anggaf, Yef		Pulau	00°09'55.04" U 130°02'18.96" T	Kabupaten Raja Ampat, Provinsi Papua Barat Daya	2023

Nama Rupabumi	Nama Lain	Unsur Rupabumi	Koordinat	Keterangan Wilayah	Tahun Pembakuan
Anggombaleo Matlolo, Pulau		Pulau	00°13'00.64" S 130°17'19.34" T	Kabupaten Raja Ampat, Provinsi Papua Barat	2021
Anggombaleo Matlolo, Pulau		Pulau	00°13'00.64" S 130°17'19.34" T	Kabupaten Raja Ampat, Provinsi Papua Barat Daya	2023
Anggombaleo Pat, Pulau		Pulau	00°12'59.09" S 130°17'16.46" T	Kabupaten Raja Ampat, Provinsi Papua Barat	2021
Anggombaleo Pat, Pulau		Pulau	00°12'59.09" S 130°17'16.46" T	Kabupaten Raja Ampat, Provinsi Papua Barat Daya	2023
Anggombaleo Sawi, Pulau		Pulau	00°13'01.91" S 130°17'45.43" T	Kabupaten Raja Ampat, Provinsi Papua Barat	2021
Anggombaleo Sawi, Pulau		Pulau	00°13'01.91" S 130°17'45.43" T	Kabupaten Raja Ampat, Provinsi Papua Barat Daya	2023
Anggrek, Meos		Pulau	00°26'22.47" S 130°29'23.96" T	Kabupaten Raja Ampat, Provinsi Papua Barat	2021
Anggrek, Meos		Pulau	00°26'22.47" S 130°29'23.96" T	Kabupaten Raja Ampat, Provinsi Papua Barat Daya	2023
Ansana Besar, Pulau		Pulau	00°24'13.78" S 130°37'58.89" T	Kabupaten Raja Ampat, Provinsi Papua Barat	2021
Ansana Besar, Pulau		Pulau	00°24'13.78" S 130°37'58.89" T	Kabupaten Raja Ampat, Provinsi Papua Barat Daya	2023
Ansana Kecil, Pulau		Pulau	00°24'13.14" S 130°37'58.60" T	Kabupaten Raja Ampat, Provinsi Papua Barat	2021
Ansana Kecil, Pulau		Pulau	00°24'13.14" S 130°37'58.60" T	Kabupaten Raja Ampat, Provinsi Papua Barat Daya	2023
Apaidod Atsa, Yef		Pulau	00°14'12.46" S 130°43'16.70" T	Kabupaten Raja Ampat, Provinsi Papua Barat	2021
Apaidod Atsa, Yef		Pulau	00°14'12.46" S 130°43'16.70" T	Kabupaten Raja Ampat, Provinsi Papua Barat Daya	2023
Apat Nsayo, Yef		Pulau	00°07'44.55" U 130°05'44.09" T	Kabupaten Raja Ampat, Provinsi Papua Barat	2021
Apat Nsayo, Yef		Pulau	00°07'44.55" U 130°05'44.09" T	Kabupaten Raja Ampat, Provinsi Papua Barat Daya	2023
Apatlei, Pulau		Pulau	00°18'59.33" S 130°38'26.05" T	Kabupaten Raja Ampat, Provinsi Papua Barat	2021
Apatlei, Pulau		Pulau	00°18'59.33" S 130°38'26.05" T	Kabupaten Raja Ampat, Provinsi Papua Barat Daya	2023
Apatlo Lol, Pulau		Pulau	00°24'51.73" S 130°34'08.84" T	Kabupaten Raja Ampat, Provinsi Papua Barat	2021
Apatlo Lol, Pulau		Pulau	00°24'51.73" S 130°34'08.84" T	Kabupaten Raja Ampat, Provinsi Papua Barat Daya	2023
Apatlo, Yef		Pulau	00°24'52.47" S 130°33'59.38" T	Kabupaten Raja Ampat, Provinsi Papua Barat	2021
Apatlo, Yef		Pulau	00°24'52.47" S 130°33'59.38" T	Kabupaten Raja Ampat, Provinsi Papua Barat Daya	2023
Apatlopalolon, Yef		Pulau	00°24'52.85" S 130°34'06.14" T	Kabupaten Raja Ampat, Provinsi Papua Barat	2021
Apatlopalolon, Yef		Pulau	00°24'52.85" S 130°34'06.14" T	Kabupaten Raja Ampat, Provinsi Papua Barat Daya	2023
Apatsol, Yef		Pulau	00°04'56.51" S 130°27'31.02" T	Kabupaten Raja Ampat, Provinsi Papua Barat	2021
Apatsol, Yef		Pulau	00°04'56.51" S 130°27'31.02" T	Kabupaten Raja Ampat, Provinsi Papua Barat Daya	2023
Apatsol, Yef		Pulau	00°07'42.84" U 130°05'39.23" T	Kabupaten Raja Ampat, Provinsi Papua Barat	2021
Apatsol, Yef		Pulau	00°07'42.84" U 130°05'39.23" T	Kabupaten Raja Ampat, Provinsi Papua Barat Daya	2023

Nama Rupabumi	Nama Lain	Unsur Rupabumi	Koordinat	Keterangan Wilayah	Tahun Pembakuan
Apayet Les, Pulau		Pulau	00°11'10.80" S 130°26'21.85" T	Kabupaten Raja Ampat, Provinsi Papua Barat	2021
Apayet Les, Pulau		Pulau	00°11'10.80" S 130°26'21.85" T	Kabupaten Raja Ampat, Provinsi Papua Barat Daya	2023
Apeno, Yef		Pulau	00°07'55.21" U 130°05'37.90" T	Kabupaten Raja Ampat, Provinsi Papua Barat	2021
Apeno, Yef		Pulau	00°07'55.21" U 130°05'37.90" T	Kabupaten Raja Ampat, Provinsi Papua Barat Daya	2023
Apop Uray, Pulau		Pulau	00°34'55.23" U 131°08'51.96" T	Kabupaten Raja Ampat, Provinsi Papua Barat	2021
Apop Uray, Pulau		Pulau	00°34'55.23" U 131°08'51.96" T	Kabupaten Raja Ampat, Provinsi Papua Barat Daya	2023
Apop, Pulau		Pulau	00°35'42.91" U 131°08'54.10" T	Kabupaten Raja Ampat, Provinsi Papua Barat	2021
Apop, Pulau		Pulau	00°35'42.91" U 131°08'54.10" T	Kabupaten Raja Ampat, Provinsi Papua Barat Daya	2023
Appyolop Atem, Yef		Pulau	00°03'13.19" S 130°29'53.08" T	Kabupaten Raja Ampat, Provinsi Papua Barat	2021
Appyolop Atem, Yef		Pulau	00°03'13.19" S 130°29'53.08" T	Kabupaten Raja Ampat, Provinsi Papua Barat Daya	2023
Appyolop Lu, Yef		Pulau	00°03'19.45" S 130°29'54.71" T	Kabupaten Raja Ampat, Provinsi Papua Barat	2021
Appyolop Lu, Yef		Pulau	00°03'19.45" S 130°29'54.71" T	Kabupaten Raja Ampat, Provinsi Papua Barat Daya	2023
Appyolop Tul, Yef		Pulau	00°03'18.78" S 130°29'53.85" T	Kabupaten Raja Ampat, Provinsi Papua Barat	2021
Appyolop Tul, Yef		Pulau	00°03'18.78" S 130°29'53.85" T	Kabupaten Raja Ampat, Provinsi Papua Barat Daya	2023
Apsipi, Pulau		Pulau	00°04'12.42" S 130°22'00.46" T	Kabupaten Raja Ampat, Provinsi Papua Barat	2021
Apsipi, Pulau		Pulau	00°04'12.42" S 130°22'00.46" T	Kabupaten Raja Ampat, Provinsi Papua Barat Daya	2023
Arar Kecil Selatan, Pulau		Pulau	01°00'38.45" S 131°15'09.44" T	Kabupaten Sorong, Provinsi Papua Barat	2021
Arar Kecil Selatan, Pulau		Pulau	01°00'38.45" S 131°15'09.44" T	Kabupaten Sorong, Provinsi Papua Barat Daya	2023
Arar Kecil Utara, Pulau		Pulau	01°00'32.24" S 131°15'12.92" T	Kabupaten Sorong, Provinsi Papua Barat	2021
Arar Kecil Utara, Pulau		Pulau	01°00'32.24" S 131°15'12.92" T	Kabupaten Sorong, Provinsi Papua Barat Daya	2023
Arar, Pulau		Pulau	01°00'18.17" S 131°14'57.94" T	Kabupaten Sorong, Provinsi Papua Barat	2021
Arar, Pulau		Pulau	01°00'18.17" S 131°14'57.94" T	Kabupaten Sorong, Provinsi Papua Barat Daya	2023
Arawa, Pulau		Pulau	01°46'46.20" S 129°39'32.31" T	Kabupaten Raja Ampat, Provinsi Papua Barat	2021
Arawa, Pulau		Pulau	01°46'46.20" S 129°39'32.31" T	Kabupaten Raja Ampat, Provinsi Papua Barat Daya	2023
Arber Munday, Pulau		Pulau	00°22'38.37" U 131°02'12.23" T	Kabupaten Raja Ampat, Provinsi Papua Barat	2021
Arber Munday, Pulau		Pulau	00°22'38.37" U 131°02'12.23" T	Kabupaten Raja Ampat, Provinsi Papua Barat Daya	2023
Arber Munday, Pulau		Pulau	00°22'39.79" U 131°02'11.71" T	Kabupaten Raja Ampat, Provinsi Papua Barat	2021
Arber Munday, Pulau		Pulau	00°22'39.79" U 131°02'11.71" T	Kabupaten Raja Ampat, Provinsi Papua Barat Daya	2023



Nama Rupabumi	Nama Lain	Unsur Rupabumi	Koordinat	Keterangan Wilayah	Tahun Pembakuan
Ardirkansai, Pulau		Pulau	00°37'26.82" U 131°07'07.49" T	Kabupaten Raja Ampat, Provinsi Papua Barat	2021
Ardirkansai, Pulau		Pulau	00°37'26.82" U 131°07'07.49" T	Kabupaten Raja Ampat, Provinsi Papua Barat Daya	2023
Arebalangket Palay, Pulau		Pulau	00°12'05.50" S 130°14'16.62" T	Kabupaten Raja Ampat, Provinsi Papua Barat	2021
Arebalangket Palay, Pulau		Pulau	00°12'05.50" S 130°14'16.62" T	Kabupaten Raja Ampat, Provinsi Papua Barat Daya	2023
Arebalangket Pat, Pulau		Pulau	00°12'07.90" S 130°14'14.55" T	Kabupaten Raja Ampat, Provinsi Papua Barat	2021
Arebalangket Pat, Pulau		Pulau	00°12'07.90" S 130°14'14.55" T	Kabupaten Raja Ampat, Provinsi Papua Barat Daya	2023
Arebalangket Sawi, Pulau		Pulau	00°12'10.39" S 130°14'48.58" T	Kabupaten Raja Ampat, Provinsi Papua Barat	2021
Arebalangket Sawi, Pulau		Pulau	00°12'10.39" S 130°14'48.58" T	Kabupaten Raja Ampat, Provinsi Papua Barat Daya	2023
Arefi Brawek, Pulau		Pulau	00°47'29.11" S 130°42'02.66" T	Kabupaten Raja Ampat, Provinsi Papua Barat	2021
Arefi Brawek, Pulau		Pulau	00°47'29.11" S 130°42'02.66" T	Kabupaten Raja Ampat, Provinsi Papua Barat Daya	2023
Arefi, Pulau		Pulau	00°47'22.21" S 130°42'26.83" T	Kabupaten Raja Ampat, Provinsi Papua Barat	2021
Arefi, Pulau		Pulau	00°47'22.21" S 130°42'26.83" T	Kabupaten Raja Ampat, Provinsi Papua Barat Daya	2023
Arempeley Genan, Pulau		Pulau	00°09'57.79" U 130°02'53.61" T	Kabupaten Raja Ampat, Provinsi Papua Barat	2021
Arempeley Genan, Pulau		Pulau	00°09'57.79" U 130°02'53.61" T	Kabupaten Raja Ampat, Provinsi Papua Barat Daya	2023
Arempeley, Yef		Pulau	00°10'01.02" U 130°02'55.86" T	Kabupaten Raja Ampat, Provinsi Papua Barat	2021
Arempeley, Yef		Pulau	00°10'01.02" U 130°02'55.86" T	Kabupaten Raja Ampat, Provinsi Papua Barat Daya	2023
Arkalemana, Pulau		Pulau	00°21'16.40" S 130°34'37.47" T	Kabupaten Raja Ampat, Provinsi Papua Barat	2021
Arkalemana, Pulau		Pulau	00°21'16.40" S 130°34'37.47" T	Kabupaten Raja Ampat, Provinsi Papua Barat Daya	2023
Arkatpin Peley, Pulau		Pulau	00°20'47.22" S 130°34'58.46" T	Kabupaten Raja Ampat, Provinsi Papua Barat	2021
Arkatpin Peley, Pulau		Pulau	00°20'47.22" S 130°34'58.46" T	Kabupaten Raja Ampat, Provinsi Papua Barat Daya	2023
Arkatpin, Pulau		Pulau	00°20'51.73" S 130°34'52.42" T	Kabupaten Raja Ampat, Provinsi Papua Barat	2021
Arkatpin, Pulau		Pulau	00°20'51.73" S 130°34'52.42" T	Kabupaten Raja Ampat, Provinsi Papua Barat Daya	2023
Aroret Bonday, Meos		Pulau	00°30'58.53" S 130°34'59.17" T	Kabupaten Raja Ampat, Provinsi Papua Barat	2021
Aroret Bonday, Meos		Pulau	00°30'58.53" S 130°34'59.17" T	Kabupaten Raja Ampat, Provinsi Papua Barat Daya	2023
Aroret Fandu, Meos		Pulau	00°30'59.74" S 130°35'00.83" T	Kabupaten Raja Ampat, Provinsi Papua Barat	2021
Aroret Fandu, Meos		Pulau	00°30'59.74" S 130°35'00.83" T	Kabupaten Raja Ampat, Provinsi Papua Barat Daya	2023
Aroret Munde, Meos		Pulau	00°31'02.30" S 130°35'02.86" T	Kabupaten Raja Ampat, Provinsi Papua Barat	2021
Aroret Munde, Meos		Pulau	00°31'02.30" S 130°35'02.86" T	Kabupaten Raja Ampat, Provinsi Papua Barat Daya	2023



Nama Rupabumi	Nama Lain	Unsur Rupabumi	Koordinat	Keterangan Wilayah	Tahun Pembakuan
Arwaf Iboer, Meos		Pulau	00°28'07.90" S 130°35'31.49" T	Kabupaten Raja Ampat, Provinsi Papua Barat	2021
Arwaf Iboer, Meos		Pulau	00°28'07.90" S 130°35'31.49" T	Kabupaten Raja Ampat, Provinsi Papua Barat Daya	2023
Arwaf, Meos		Pulau	00°26'40.09" S 130°29'25.00" T	Kabupaten Raja Ampat, Provinsi Papua Barat	2021
Arwaf, Meos		Pulau	00°26'40.09" S 130°29'25.00" T	Kabupaten Raja Ampat, Provinsi Papua Barat Daya	2023
Arwaf, Yef		Pulau	00°25'30.55" S 130°34'12.65" T	Kabupaten Raja Ampat, Provinsi Papua Barat	2021
Arwaf, Yef		Pulau	00°25'30.55" S 130°34'12.65" T	Kabupaten Raja Ampat, Provinsi Papua Barat Daya	2023
Aryai, Pulau		Pulau	00°13'37.99" S 130°23'13.64" T	Kabupaten Raja Ampat, Provinsi Papua Barat	2021
Aryai, Pulau		Pulau	00°13'37.99" S 130°23'13.64" T	Kabupaten Raja Ampat, Provinsi Papua Barat Daya	2023
Aryop, Pulau		Pulau	00°21'06.26" S 130°57'39.74" T	Kabupaten Raja Ampat, Provinsi Papua Barat	2021
Aryop, Pulau		Pulau	00°21'06.26" S 130°57'39.74" T	Kabupaten Raja Ampat, Provinsi Papua Barat Daya	2023
Asem, Yef		Pulau	00°17'55.71" S 130°53'25.52" T	Kabupaten Raja Ampat, Provinsi Papua Barat	2021
Asem, Yef		Pulau	00°17'55.71" S 130°53'25.52" T	Kabupaten Raja Ampat, Provinsi Papua Barat Daya	2023
Asilin, Yef		Pulau	00°17'14.30" S 130°53'17.81" T	Kabupaten Raja Ampat, Provinsi Papua Barat	2021
Asilin, Yef		Pulau	00°17'14.30" S 130°53'17.81" T	Kabupaten Raja Ampat, Provinsi Papua Barat Daya	2023
Atelem, Pulau		Pulau	00°08'43.12" S 130°16'01.12" T	Kabupaten Raja Ampat, Provinsi Papua Barat	2021
Atelem, Pulau		Pulau	00°08'43.12" S 130°16'01.12" T	Kabupaten Raja Ampat, Provinsi Papua Barat Daya	2023
Atredao, Pulau		Pulau	01°15'58.69" S 129°44'14.10" T	Kabupaten Raja Ampat, Provinsi Papua Barat	2021
Atredao, Pulau		Pulau	01°15'58.69" S 129°44'14.10" T	Kabupaten Raja Ampat, Provinsi Papua Barat Daya	2023
Au Ling Pato Lu, Pulau		Pulau	01°57'13.32" S 130°24'07.30" T	Kabupaten Raja Ampat, Provinsi Papua Barat	2021
Au Ling Pato Lu, Pulau		Pulau	01°57'13.32" S 130°24'07.30" T	Kabupaten Raja Ampat, Provinsi Papua Barat Daya	2023
Au Ling Pato, Pulau		Pulau	01°57'06.49" S 130°24'08.88" T	Kabupaten Raja Ampat, Provinsi Papua Barat	2021
Au Ling Pato, Pulau		Pulau	01°57'06.49" S 130°24'08.88" T	Kabupaten Raja Ampat, Provinsi Papua Barat Daya	2023
Augusta, Pulau		Pulau	00°38'53.43" S 130°34'34.27" T	Kabupaten Raja Ampat, Provinsi Papua Barat	2021
Augusta, Pulau		Pulau	00°38'53.43" S 130°34'34.27" T	Kabupaten Raja Ampat, Provinsi Papua Barat Daya	2023
Auja Hana Ai Ha, Pulau		Pulau	01°56'59.79" S 130°23'39.59" T	Kabupaten Raja Ampat, Provinsi Papua Barat	2021
Auja Hana Ai Ha, Pulau		Pulau	01°56'59.79" S 130°23'39.59" T	Kabupaten Raja Ampat, Provinsi Papua Barat Daya	2023
Auja Hana Ai Lu, Pulau		Pulau	01°57'00.47" S 130°23'39.14" T	Kabupaten Raja Ampat, Provinsi Papua Barat	2021
Auja Hana Ai Lu, Pulau		Pulau	01°57'00.47" S 130°23'39.14" T	Kabupaten Raja Ampat, Provinsi Papua Barat Daya	2023

Nama Rupabumi	Nama Lain	Unsur Rupabumi	Koordinat	Keterangan Wilayah	Tahun Pembakuan
Auja Hana Ai Tol, Pulau		Pulau	01°57'01.37" S 130°23'38.72" T	Kabupaten Raja Ampat, Provinsi Papua Barat	2021
Auja Hana Ai Tol, Pulau		Pulau	01°57'01.37" S 130°23'38.72" T	Kabupaten Raja Ampat, Provinsi Papua Barat Daya	2023
Auja Kalim Na Fat, Pulau		Pulau	01°57'12.29" S 130°24'00.28" T	Kabupaten Raja Ampat, Provinsi Papua Barat	2021
Auja Kalim Na Fat, Pulau	Pulau Auja Kalim Nafat	Pulau	01°57'12.29" S 130°24'00.28" T	Kabupaten Raja Ampat, Provinsi Papua Barat Daya	2023
Auja Kalim Na Fit, Pulau		Pulau	01°57'08.97" S 130°23'45.26" T	Kabupaten Raja Ampat, Provinsi Papua Barat	2021
Auja Kalim Na Fit, Pulau		Pulau	01°57'08.97" S 130°23'45.26" T	Kabupaten Raja Ampat, Provinsi Papua Barat Daya	2023
Auja Kalim Na Lim, Pulau		Pulau	01°56'55.45" S 130°23'58.57" T	Kabupaten Raja Ampat, Provinsi Papua Barat	2021
Auja Kalim Na Lim, Pulau		Pulau	01°56'55.45" S 130°23'58.57" T	Kabupaten Raja Ampat, Provinsi Papua Barat Daya	2023
Auja Kalim Na Lu, Pulau		Pulau	01°57'06.36" S 130°23'59.15" T	Kabupaten Raja Ampat, Provinsi Papua Barat	2021
Auja Kalim Na Lu, Pulau		Pulau	01°57'06.36" S 130°23'59.15" T	Kabupaten Raja Ampat, Provinsi Papua Barat Daya	2023
Auja Kalim Na Nom, Pulau		Pulau	01°57'08.42" S 130°23'45.40" T	Kabupaten Raja Ampat, Provinsi Papua Barat	2021
Auja Kalim Na Nom, Pulau		Pulau	01°57'08.42" S 130°23'45.40" T	Kabupaten Raja Ampat, Provinsi Papua Barat Daya	2023
Auja Kalim Na Sa, Pulau		Pulau	01°57'07.62" S 130°24'02.22" T	Kabupaten Raja Ampat, Provinsi Papua Barat	2021
Auja Kalim Na Sa, Pulau		Pulau	01°57'07.62" S 130°24'02.22" T	Kabupaten Raja Ampat, Provinsi Papua Barat Daya	2023
Auja Kalim Na Tol, Pulau		Pulau	01°57'04.95" S 130°23'56.06" T	Kabupaten Raja Ampat, Provinsi Papua Barat	2021
Auja Kalim Na Tol, Pulau		Pulau	01°57'04.95" S 130°23'56.06" T	Kabupaten Raja Ampat, Provinsi Papua Barat Daya	2023
Auja Kalim Na Wal, Pulau		Pulau	01°57'13.67" S 130°23'43.75" T	Kabupaten Raja Ampat, Provinsi Papua Barat	2021
Auja Kalim Na Wal, Pulau		Pulau	01°57'13.67" S 130°23'43.75" T	Kabupaten Raja Ampat, Provinsi Papua Barat Daya	2023
Aujunkatu, Pulau		Pulau	01°52'09.87" S 130°25'27.35" T	Kabupaten Raja Ampat, Provinsi Papua Barat	2021
Aujunkatu, Pulau		Pulau	01°52'09.87" S 130°25'27.35" T	Kabupaten Raja Ampat, Provinsi Papua Barat Daya	2023
Autu Mara, Yef		Pulau	00°16'03.02" S 130°21'41.77" T	Kabupaten Raja Ampat, Provinsi Papua Barat	2021
Autu Mara, Yef		Pulau	00°16'03.02" S 130°21'41.77" T	Kabupaten Raja Ampat, Provinsi Papua Barat Daya	2023
Auwanwaiditim Ganan, Pulau		Pulau	01°50'05.46" S 130°27'43.22" T	Kabupaten Raja Ampat, Provinsi Papua Barat	2021
Auwanwaiditim Ganan, Pulau		Pulau	01°50'05.46" S 130°27'43.22" T	Kabupaten Raja Ampat, Provinsi Papua Barat Daya	2023
Auwanwaiditim Pale, Pulau		Pulau	01°50'03.13" S 130°27'12.77" T	Kabupaten Raja Ampat, Provinsi Papua Barat	2021
Auwanwaiditim Pale, Pulau		Pulau	01°50'03.13" S 130°27'12.77" T	Kabupaten Raja Ampat, Provinsi Papua Barat Daya	2023
Awaet, Meos		Pulau	00°28'50.38" S 130°36'23.32" T	Kabupaten Raja Ampat, Provinsi Papua Barat	2021
Awaet, Meos		Pulau	00°28'50.38" S 130°36'23.32" T	Kabupaten Raja Ampat, Provinsi Papua Barat Daya	2023

Nama Rupabumi	Nama Lain	Unsur Rupabumi	Koordinat	Keterangan Wilayah	Tahun Pembakuan
Awat, Meos		Pulau	00°26'34.80" S 130°29'41.84" T	Kabupaten Raja Ampat, Provinsi Papua Barat	2021
Awat, Meos		Pulau	00°26'34.80" S 130°29'41.84" T	Kabupaten Raja Ampat, Provinsi Papua Barat Daya	2023
Awat, Yef		Pulau	00°18'22.13" S 130°38'08.81" T	Kabupaten Raja Ampat, Provinsi Papua Barat	2021
Awat, Yef		Pulau	00°18'22.13" S 130°38'08.81" T	Kabupaten Raja Ampat, Provinsi Papua Barat Daya	2023
Awawebyar Kampung, Meos		Pulau	00°31'08.63" S 130°34'07.85" T	Kabupaten Raja Ampat, Provinsi Papua Barat	2021
Awawebyar Kampung, Meos		Pulau	00°31'08.63" S 130°34'07.85" T	Kabupaten Raja Ampat, Provinsi Papua Barat Daya	2023
Awawebyar Mkun, Meos		Pulau	00°31'00.42" S 130°34'14.01" T	Kabupaten Raja Ampat, Provinsi Papua Barat	2021
Awawebyar Mkun, Meos		Pulau	00°31'00.42" S 130°34'14.01" T	Kabupaten Raja Ampat, Provinsi Papua Barat Daya	2023
Awawebyar Wambarek, Meos		Pulau	00°31'03.90" S 130°34'06.30" T	Kabupaten Raja Ampat, Provinsi Papua Barat	2021
Awawebyar Wambarek, Meos		Pulau	00°31'03.90" S 130°34'06.30" T	Kabupaten Raja Ampat, Provinsi Papua Barat Daya	2023
Awawebyar Wamurem, Meos		Pulau	00°31'04.23" S 130°34'10.07" T	Kabupaten Raja Ampat, Provinsi Papua Barat	2021
Awawebyar Wamurem, Meos		Pulau	00°31'04.23" S 130°34'10.07" T	Kabupaten Raja Ampat, Provinsi Papua Barat Daya	2023
Awutu Mara, Yef		Pulau	00°04'51.75" S 130°29'52.36" T	Kabupaten Raja Ampat, Provinsi Papua Barat	2021
Awutu Mara, Yef		Pulau	00°04'51.75" S 130°29'52.36" T	Kabupaten Raja Ampat, Provinsi Papua Barat Daya	2023
Awyau, Meos		Pulau	00°25'02.22" S 130°36'54.29" T	Kabupaten Raja Ampat, Provinsi Papua Barat	2021
Awyau, Meos		Pulau	00°25'02.22" S 130°36'54.29" T	Kabupaten Raja Ampat, Provinsi Papua Barat Daya	2023
Awyaw Ganan, Pulau		Pulau	00°24'59.35" S 130°36'56.74" T	Kabupaten Raja Ampat, Provinsi Papua Barat	2021
Awyaw Ganan, Pulau		Pulau	00°24'59.35" S 130°36'56.74" T	Kabupaten Raja Ampat, Provinsi Papua Barat Daya	2023
Aya, Yef		Pulau	00°25'03.29" S 130°36'43.03" T	Kabupaten Raja Ampat, Provinsi Papua Barat	2021
Aya, Yef		Pulau	00°25'03.29" S 130°36'43.03" T	Kabupaten Raja Ampat, Provinsi Papua Barat Daya	2023
Ayei, Pulau		Pulau	00°10'30.28" S 130°13'38.10" T	Kabupaten Raja Ampat, Provinsi Papua Barat	2021
Ayei, Pulau		Pulau	00°10'30.28" S 130°13'38.10" T	Kabupaten Raja Ampat, Provinsi Papua Barat Daya	2023
Ayelo Genan, Yef		Pulau	00°10'00.65" U 130°02'22.06" T	Kabupaten Raja Ampat, Provinsi Papua Barat	2021
Ayelo Genan, Yef		Pulau	00°10'00.65" U 130°02'22.06" T	Kabupaten Raja Ampat, Provinsi Papua Barat Daya	2023
Ayelo, Yef		Pulau	00°10'03.33" U 130°02'28.68" T	Kabupaten Raja Ampat, Provinsi Papua Barat	2021
Ayelo, Yef		Pulau	00°10'03.33" U 130°02'28.68" T	Kabupaten Raja Ampat, Provinsi Papua Barat Daya	2023
Ayem Kecil, Pulau		Pulau	00°48'50.99" S 130°54'36.05" T	Kabupaten Raja Ampat, Provinsi Papua Barat	2021
Ayem Kecil, Pulau		Pulau	00°48'50.99" S 130°54'36.05" T	Kabupaten Raja Ampat, Provinsi Papua Barat Daya	2023

Nama Rupabumi	Nama Lain	Unsur Rupabumi	Koordinat	Keterangan Wilayah	Tahun Pembakuan
Ayem, Pulau		Pulau	00°49'02.23" S 130°54'06.05" T	Kabupaten Raja Ampat, Provinsi Papua Barat	2021
Ayem, Pulau		Pulau	00°49'02.23" S 130°54'06.05" T	Kabupaten Raja Ampat, Provinsi Papua Barat Daya	2023
Ayey, Yef		Pulau	00°07'46.11" U 130°05'05.66" T	Kabupaten Raja Ampat, Provinsi Papua Barat	2021
Ayey, Yef		Pulau	00°07'46.11" U 130°05'05.66" T	Kabupaten Raja Ampat, Provinsi Papua Barat Daya	2023
Ayop, Yef		Pulau	00°25'10.04" S 130°34'12.94" T	Kabupaten Raja Ampat, Provinsi Papua Barat	2021
Ayop, Yef		Pulau	00°25'10.04" S 130°34'12.94" T	Kabupaten Raja Ampat, Provinsi Papua Barat Daya	2023
Ayov, Pulau		Pulau	00°47'53.89" S 130°40'33.72" T	Kabupaten Raja Ampat, Provinsi Papua Barat	2021
Ayov, Pulau		Pulau	00°47'53.89" S 130°40'33.72" T	Kabupaten Raja Ampat, Provinsi Papua Barat Daya	2023
Ayoy, Yef		Pulau	00°10'02.97" U 130°02'01.40" T	Kabupaten Raja Ampat, Provinsi Papua Barat	2021
Ayoy, Yef		Pulau	00°10'02.97" U 130°02'01.40" T	Kabupaten Raja Ampat, Provinsi Papua Barat Daya	2023
Ayulo Ganan, Pulau		Pulau	00°11'44.92" S 130°20'53.37" T	Kabupaten Raja Ampat, Provinsi Papua Barat	2021
Ayulo Ganan, Pulau		Pulau	00°11'44.92" S 130°20'53.37" T	Kabupaten Raja Ampat, Provinsi Papua Barat Daya	2023
Ayulo Palay, Pulau		Pulau	00°11'48.97" S 130°21'01.34" T	Kabupaten Raja Ampat, Provinsi Papua Barat	2021
Ayulo Palay, Pulau		Pulau	00°11'48.97" S 130°21'01.34" T	Kabupaten Raja Ampat, Provinsi Papua Barat Daya	2023
Ayumatnikalet, Pulau		Pulau	00°20'10.39" S 130°35'03.71" T	Kabupaten Raja Ampat, Provinsi Papua Barat	2021
Ayumatnikalet, Pulau		Pulau	00°20'10.39" S 130°35'03.71" T	Kabupaten Raja Ampat, Provinsi Papua Barat Daya	2023
Ba, Pulau		Pulau	02°04'23.27" S 130°24'11.00" T	Kabupaten Raja Ampat, Provinsi Papua Barat	2021
Ba, Pulau		Pulau	02°04'23.27" S 130°24'11.00" T	Kabupaten Raja Ampat, Provinsi Papua Barat Daya	2023
Babani Pumpesun, Pulau		Pulau	00°11'45.94" S 130°26'21.00" T	Kabupaten Raja Ampat, Provinsi Papua Barat	2021
Babani Pumpesun, Pulau		Pulau	00°11'45.94" S 130°26'21.00" T	Kabupaten Raja Ampat, Provinsi Papua Barat Daya	2023
Baciek Atsa, Yef		Pulau	00°06'12.98" U 130°15'11.04" T	Kabupaten Raja Ampat, Provinsi Papua Barat	2021
Baciek Atsa, Yef		Pulau	00°06'12.98" U 130°15'11.04" T	Kabupaten Raja Ampat, Provinsi Papua Barat Daya	2023
Baciek Lu, Yef		Pulau	00°06'09.42" U 130°15'14.91" T	Kabupaten Raja Ampat, Provinsi Papua Barat	2021
Baciek Lu, Yef		Pulau	00°06'09.42" U 130°15'14.91" T	Kabupaten Raja Ampat, Provinsi Papua Barat Daya	2023
Baciek Tol, Yef		Pulau	00°05'57.44" U 130°16'35.87" T	Kabupaten Raja Ampat, Provinsi Papua Barat	2021
Baciek Tol, Yef		Pulau	00°05'57.44" U 130°16'35.87" T	Kabupaten Raja Ampat, Provinsi Papua Barat Daya	2023
Baciek, Yef		Pulau	00°06'09.18" U 130°15'51.71" T	Kabupaten Raja Ampat, Provinsi Papua Barat	2021
Baciek, Yef		Pulau	00°06'09.18" U 130°15'51.71" T	Kabupaten Raja Ampat, Provinsi Papua Barat Daya	2023

Nama Rupabumi	Nama Lain	Unsur Rupabumi	Koordinat	Keterangan Wilayah	Tahun Pembakuan
Baibor, Pulau		Pulau	00°02'44.75" S 130°43'25.95" T	Kabupaten Raja Ampat, Provinsi Papua Barat	2021
Baibor, Pulau		Pulau	00°02'44.75" S 130°43'25.95" T	Kabupaten Raja Ampat, Provinsi Papua Barat Daya	2023
Bajai, Yef		Pulau	00°24'34.57" S 130°34'03.34" T	Kabupaten Raja Ampat, Provinsi Papua Barat	2021
Bajai, Yef		Pulau	00°24'34.57" S 130°34'03.34" T	Kabupaten Raja Ampat, Provinsi Papua Barat Daya	2023
Bak, Yef		Pulau	00°07'23.88" U 130°08'09.03" T	Kabupaten Raja Ampat, Provinsi Papua Barat	2021
Bak, Yef		Pulau	00°07'23.88" U 130°08'09.03" T	Kabupaten Raja Ampat, Provinsi Papua Barat Daya	2023
Bakon Bonday, Meos		Pulau	00°29'19.96" S 130°36'03.28" T	Kabupaten Raja Ampat, Provinsi Papua Barat	2021
Bakon Bonday, Meos		Pulau	00°29'19.96" S 130°36'03.28" T	Kabupaten Raja Ampat, Provinsi Papua Barat Daya	2023
Bakon Iba, Meos		Pulau	00°29'24.79" S 130°36'08.30" T	Kabupaten Raja Ampat, Provinsi Papua Barat	2021
Bakon Iba, Meos		Pulau	00°29'24.79" S 130°36'08.30" T	Kabupaten Raja Ampat, Provinsi Papua Barat Daya	2023
Bakon Mkun, Meos		Pulau	00°29'24.66" S 130°36'13.61" T	Kabupaten Raja Ampat, Provinsi Papua Barat	2021
Bakon Mkun, Meos		Pulau	00°29'24.66" S 130°36'13.61" T	Kabupaten Raja Ampat, Provinsi Papua Barat Daya	2023
Bakon Munde, Meos		Pulau	00°29'26.07" S 130°36'16.35" T	Kabupaten Raja Ampat, Provinsi Papua Barat	2021
Bakon Munde, Meos		Pulau	00°29'26.07" S 130°36'16.35" T	Kabupaten Raja Ampat, Provinsi Papua Barat Daya	2023
Bakon Mundi, Meos		Pulau	00°29'20.24" S 130°35'56.84" T	Kabupaten Raja Ampat, Provinsi Papua Barat	2021
Bakon Mundi, Meos		Pulau	00°29'20.24" S 130°35'56.84" T	Kabupaten Raja Ampat, Provinsi Papua Barat Daya	2023
Balak, Pulau		Pulau	00°20'16.55" S 130°35'28.10" T	Kabupaten Raja Ampat, Provinsi Papua Barat	2021
Balak, Pulau		Pulau	00°20'16.55" S 130°35'28.10" T	Kabupaten Raja Ampat, Provinsi Papua Barat Daya	2023
Balaubo, Yef		Pulau	00°10'07.54" U 130°01'14.13" T	Kabupaten Raja Ampat, Provinsi Papua Barat	2021
Balaubo, Yef		Pulau	00°10'07.54" U 130°01'14.13" T	Kabupaten Raja Ampat, Provinsi Papua Barat Daya	2023
Balbal Les, Pulau		Pulau	02°14'12.95" S 130°30'49.94" T	Kabupaten Raja Ampat, Provinsi Papua Barat	2021
Balbal Les, Pulau		Pulau	02°14'12.95" S 130°30'49.94" T	Kabupaten Raja Ampat, Provinsi Papua Barat Daya	2023
Balbal Lol, Pulau		Pulau	02°00'45.69" S 130°23'32.94" T	Kabupaten Raja Ampat, Provinsi Papua Barat	2021
Balbal Lol, Pulau		Pulau	02°00'45.69" S 130°23'32.94" T	Kabupaten Raja Ampat, Provinsi Papua Barat Daya	2023
Balbalak, Yef		Pulau	00°04'18.40" S 130°02'26.90" T	Kabupaten Raja Ampat, Provinsi Papua Barat	2021
Balbalak, Yef		Pulau	00°04'18.40" S 130°02'26.90" T	Kabupaten Raja Ampat, Provinsi Papua Barat Daya	2023
Balbileget Sawi, Pulau		Pulau	02°05'01.39" S 130°30'05.84" T	Kabupaten Raja Ampat, Provinsi Papua Barat	2021
Balbileget Sawi, Pulau		Pulau	02°05'01.39" S 130°30'05.84" T	Kabupaten Raja Ampat, Provinsi Papua Barat Daya	2023

Nama Rupabumi	Nama Lain	Unsur Rupabumi	Koordinat	Keterangan Wilayah	Tahun Pembakuan
Balbileget Sawi, Pulau		Pulau	02°05'05.72" S 130°29'54.15" T	Kabupaten Raja Ampat, Provinsi Papua Barat	2021
Balbileget Sawi, Pulau		Pulau	02°05'05.72" S 130°29'54.15" T	Kabupaten Raja Ampat, Provinsi Papua Barat Daya	2023
Balbili Lol, Pulau		Pulau	01°05'10.49" S 131°10'34.27" T	Kabupaten Raja Ampat, Provinsi Papua Barat	2021
Balbili Lol, Pulau		Pulau	01°05'10.49" S 131°10'34.27" T	Kabupaten Raja Ampat, Provinsi Papua Barat Daya	2023
Balbili Mirinle, Pulau		Pulau	01°05'40.40" S 131°10'08.79" T	Kabupaten Raja Ampat, Provinsi Papua Barat	2021
Balbili Mirinle, Pulau		Pulau	01°05'40.40" S 131°10'08.79" T	Kabupaten Raja Ampat, Provinsi Papua Barat Daya	2023
Balbili, Pulau		Pulau	01°05'32.09" S 131°10'32.88" T	Kabupaten Raja Ampat, Provinsi Papua Barat	2021
Balbili, Pulau		Pulau	01°05'32.09" S 131°10'32.88" T	Kabupaten Raja Ampat, Provinsi Papua Barat Daya	2023
Balbilleget Yeffo, Pulau		Pulau	02°05'13.40" S 130°29'50.66" T	Kabupaten Raja Ampat, Provinsi Papua Barat	2021
Balbilleget Yeffo, Pulau		Pulau	02°05'13.40" S 130°29'50.66" T	Kabupaten Raja Ampat, Provinsi Papua Barat Daya	2023
Balbul Atsa, Pulau		Pulau	02°11'34.26" S 130°18'45.66" T	Kabupaten Raja Ampat, Provinsi Papua Barat	2021
Balbul Atsa, Pulau		Pulau	02°11'34.26" S 130°18'45.66" T	Kabupaten Raja Ampat, Provinsi Papua Barat Daya	2023
Balbul Fat, Pulau		Pulau	02°11'47.95" S 130°19'08.92" T	Kabupaten Raja Ampat, Provinsi Papua Barat	2021
Balbul Fat, Pulau		Pulau	02°11'47.95" S 130°19'08.92" T	Kabupaten Raja Ampat, Provinsi Papua Barat Daya	2023
Balbul Ganani, Pulau		Pulau	02°11'49.46" S 130°19'18.40" T	Kabupaten Raja Ampat, Provinsi Papua Barat	2021
Balbul Ganani, Pulau		Pulau	02°11'49.46" S 130°19'18.40" T	Kabupaten Raja Ampat, Provinsi Papua Barat Daya	2023
Balbul Lim, Pulau		Pulau	02°11'43.60" S 130°19'30.50" T	Kabupaten Raja Ampat, Provinsi Papua Barat	2021
Balbul Lim, Pulau		Pulau	02°11'43.60" S 130°19'30.50" T	Kabupaten Raja Ampat, Provinsi Papua Barat Daya	2023
Balbul Lu, Pulau		Pulau	02°11'42.36" S 130°19'00.00" T	Kabupaten Raja Ampat, Provinsi Papua Barat	2021
Balbul Lu, Pulau		Pulau	02°11'42.36" S 130°19'00.00" T	Kabupaten Raja Ampat, Provinsi Papua Barat Daya	2023
Balbul Pale, Pulau		Pulau	02°11'41.50" S 130°18'31.41" T	Kabupaten Raja Ampat, Provinsi Papua Barat	2021
Balbul Pale, Pulau		Pulau	02°11'41.50" S 130°18'31.41" T	Kabupaten Raja Ampat, Provinsi Papua Barat Daya	2023
Balbul Tol, Pulau		Pulau	02°11'38.82" S 130°19'04.58" T	Kabupaten Raja Ampat, Provinsi Papua Barat	2021
Balbul Tol, Pulau		Pulau	02°11'38.82" S 130°19'04.58" T	Kabupaten Raja Ampat, Provinsi Papua Barat Daya	2023
Balbulol Kapatcol Masos, Pulau		Pulau	02°01'28.17" S 130°41'33.10" T	Kabupaten Raja Ampat, Provinsi Papua Barat	2021
Balbulol Kapatcol Masos, Pulau		Pulau	02°01'28.17" S 130°41'33.10" T	Kabupaten Raja Ampat, Provinsi Papua Barat Daya	2023
Balbulol Kapatcol Togaya, Pulau		Pulau	02°01'29.12" S 130°41'55.46" T	Kabupaten Raja Ampat, Provinsi Papua Barat	2021
Balbulol Kapatcol Togaya, Pulau		Pulau	02°01'29.12" S 130°41'55.46" T	Kabupaten Raja Ampat, Provinsi Papua Barat Daya	2023



Nama Rupabumi	Nama Lain	Unsur Rupabumi	Koordinat	Keterangan Wilayah	Tahun Pembakuan
Balbulol Kapatcol Yasancau, Pulau		Pulau	02°01'39.11" S 130°41'20.28" T	Kabupaten Raja Ampat, Provinsi Papua Barat	2021
Balbulol Kapatcol Yasancau, Pulau		Pulau	02°01'39.11" S 130°41'20.28" T	Kabupaten Raja Ampat, Provinsi Papua Barat Daya	2023
Balbulol Nikapacol Katem Tobantano, Pulau		Pulau	02°00'32.72" S 130°41'22.45" T	Kabupaten Raja Ampat, Provinsi Papua Barat	2021
Balbulol Nikapacol Katem Tobantano, Pulau		Pulau	02°00'32.72" S 130°41'22.45" T	Kabupaten Raja Ampat, Provinsi Papua Barat Daya	2023
Balbulol Nikapacol Nitiptobalbulya, Pulau		Pulau	02°01'41.88" S 130°40'48.52" T	Kabupaten Raja Ampat, Provinsi Papua Barat	2021
Balbulol Nikapacol Nitiptobalbulya, Pulau		Pulau	02°01'41.88" S 130°40'48.52" T	Kabupaten Raja Ampat, Provinsi Papua Barat Daya	2023
Balbulol Nikapacol Toluya, Pulau		Pulau	02°00'33.72" S 130°41'24.42" T	Kabupaten Raja Ampat, Provinsi Papua Barat	2021
Balbulol Nikapacol Toluya, Pulau		Pulau	02°00'33.72" S 130°41'24.42" T	Kabupaten Raja Ampat, Provinsi Papua Barat Daya	2023
Balbulol Nikapatcol Ganantoisimyaja, Pulau		Pulau	02°01'44.65" S 130°40'53.85" T	Kabupaten Raja Ampat, Provinsi Papua Barat	2021
Balbulol Nikapatcol Ganantoisimyaja, Pulau		Pulau	02°01'44.65" S 130°40'53.85" T	Kabupaten Raja Ampat, Provinsi Papua Barat Daya	2023
Balbulol Nikapatcol Tabofon, Pulau		Pulau	02°01'45.41" S 130°40'57.96" T	Kabupaten Raja Ampat, Provinsi Papua Barat	2021
Balbulol Nikapatcol Tabofon, Pulau		Pulau	02°01'45.41" S 130°40'57.96" T	Kabupaten Raja Ampat, Provinsi Papua Barat Daya	2023
Balbulol Nikapatcol Toforon, Pulau		Pulau	02°01'30.33" S 130°41'15.05" T	Kabupaten Raja Ampat, Provinsi Papua Barat	2021
Balbulol Nikapatcol Toforon, Pulau		Pulau	02°01'30.33" S 130°41'15.05" T	Kabupaten Raja Ampat, Provinsi Papua Barat Daya	2023
Balbulol Nikapatcol Tolanam, Pulau		Pulau	02°01'31.33" S 130°41'13.71" T	Kabupaten Raja Ampat, Provinsi Papua Barat	2021
Balbulol Nikapatcol Tolanam, Pulau		Pulau	02°01'31.33" S 130°41'13.71" T	Kabupaten Raja Ampat, Provinsi Papua Barat Daya	2023
Balbulol Nikapatcol Tolentau, Pulau		Pulau	02°01'24.39" S 130°40'57.01" T	Kabupaten Raja Ampat, Provinsi Papua Barat	2021
Balbulol Nikapatcol Tolentau, Pulau		Pulau	02°01'24.39" S 130°40'57.01" T	Kabupaten Raja Ampat, Provinsi Papua Barat Daya	2023
Balbulol Nikapatcol Tololya, Pulau		Pulau	02°01'20.30" S 130°41'39.26" T	Kabupaten Raja Ampat, Provinsi Papua Barat	2021
Balbulol Nikapatcol Tololya, Pulau		Pulau	02°01'20.30" S 130°41'39.26" T	Kabupaten Raja Ampat, Provinsi Papua Barat Daya	2023
Balbulol Nikapatcol Tomanyanimtotiplol, Pulau		Pulau	02°01'40.92" S 130°40'47.49" T	Kabupaten Raja Ampat, Provinsi Papua Barat	2021
Balbulol Nikapatcol Tomanyanimtotiplol, Pulau		Pulau	02°01'40.92" S 130°40'47.49" T	Kabupaten Raja Ampat, Provinsi Papua Barat Daya	2023
Balbulol Nikapatcol Tomasigitlapo, Pulau		Pulau	02°01'30.92" S 130°41'05.39" T	Kabupaten Raja Ampat, Provinsi Papua Barat	2021
Balbulol Nikapatcol Tomasigitlapo, Pulau		Pulau	02°01'30.92" S 130°41'05.39" T	Kabupaten Raja Ampat, Provinsi Papua Barat Daya	2023
Balea Atsa, Pulau		Pulau	00°24'08.43" S 130°37'23.61" T	Kabupaten Raja Ampat, Provinsi Papua Barat	2021
Balea Atsa, Pulau		Pulau	00°24'08.43" S 130°37'23.61" T	Kabupaten Raja Ampat, Provinsi Papua Barat Daya	2023
Balea Fat, Pulau		Pulau	00°24'05.13" S 130°37'21.07" T	Kabupaten Raja Ampat, Provinsi Papua Barat	2021
Balea Fat, Pulau		Pulau	00°24'05.13" S 130°37'21.07" T	Kabupaten Raja Ampat, Provinsi Papua Barat Daya	2023

Nama Rupabumi	Nama Lain	Unsur Rupabumi	Koordinat	Keterangan Wilayah	Tahun Pembakuan
Balea Lu, Pulau		Pulau	00°24'07.23" S 130°37'25.04" T	Kabupaten Raja Ampat, Provinsi Papua Barat	2021
Balea Lu, Pulau		Pulau	00°24'07.23" S 130°37'25.04" T	Kabupaten Raja Ampat, Provinsi Papua Barat Daya	2023
Balea Tol, Pulau		Pulau	00°24'07.62" S 130°37'26.56" T	Kabupaten Raja Ampat, Provinsi Papua Barat	2021
Balea Tol, Pulau		Pulau	00°24'07.62" S 130°37'26.56" T	Kabupaten Raja Ampat, Provinsi Papua Barat Daya	2023
Balea, Pulau		Pulau	00°19'08.92" S 130°38'55.63" T	Kabupaten Raja Ampat, Provinsi Papua Barat	2021
Balea, Pulau		Pulau	00°19'08.92" S 130°38'55.63" T	Kabupaten Raja Ampat, Provinsi Papua Barat Daya	2023
Balea, Pulau		Pulau	00°24'14.14" S 130°37'26.41" T	Kabupaten Raja Ampat, Provinsi Papua Barat	2021
Balea, Pulau		Pulau	00°24'14.14" S 130°37'26.41" T	Kabupaten Raja Ampat, Provinsi Papua Barat Daya	2023
Balesewolo, Pulau		Pulau	01°04'53.63" S 131°14'18.07" T	Kabupaten Sorong, Provinsi Papua Barat	2021
Balesewolo, Pulau		Pulau	01°04'53.63" S 131°14'18.07" T	Kabupaten Sorong, Provinsi Papua Barat Daya	2023
Balia, Yef		Pulau	00°10'03.54" U 130°01'10.99" T	Kabupaten Raja Ampat, Provinsi Papua Barat	2021
Balia, Yef		Pulau	00°10'03.54" U 130°01'10.99" T	Kabupaten Raja Ampat, Provinsi Papua Barat Daya	2023
Baliya, Yef		Pulau	00°10'15.19" U 130°03'12.24" T	Kabupaten Raja Ampat, Provinsi Papua Barat	2021
Baliya, Yef		Pulau	00°10'15.19" U 130°03'12.24" T	Kabupaten Raja Ampat, Provinsi Papua Barat Daya	2023
Balok Ganan, Pulau		Pulau	02°14'26.05" S 130°21'37.64" T	Kabupaten Raja Ampat, Provinsi Papua Barat	2021
Balok Ganan, Pulau		Pulau	02°14'26.05" S 130°21'37.64" T	Kabupaten Raja Ampat, Provinsi Papua Barat Daya	2023
Balok Pale, Pulau		Pulau	02°14'32.50" S 130°22'09.65" T	Kabupaten Raja Ampat, Provinsi Papua Barat	2021
Balok Pale, Pulau		Pulau	02°14'32.50" S 130°22'09.65" T	Kabupaten Raja Ampat, Provinsi Papua Barat Daya	2023
Bam, Pulau		Pulau	00°56'18.56" S 131°04'01.79" T	Kabupaten Raja Ampat, Provinsi Papua Barat	2021
Bam, Pulau		Pulau	00°56'18.56" S 131°04'01.79" T	Kabupaten Raja Ampat, Provinsi Papua Barat Daya	2023
Bam, Yef		Pulau	02°00'37.82" S 130°18'32.33" T	Kabupaten Raja Ampat, Provinsi Papua Barat	2021
Bam, Yef		Pulau	02°00'37.82" S 130°18'32.33" T	Kabupaten Raja Ampat, Provinsi Papua Barat Daya	2023
Bambu, Pulau		Pulau	01°32'12.89" S 131°17'04.91" T	Kabupaten Sorong, Provinsi Papua Barat	2021
Bambu, Pulau		Pulau	01°32'12.89" S 131°17'04.91" T	Kabupaten Sorong, Provinsi Papua Barat Daya	2023
Banlu Ganan, Pulau		Pulau	00°08'14.95" S 130°40'00.29" T	Kabupaten Raja Ampat, Provinsi Papua Barat	2021
Banlu Ganan, Pulau		Pulau	00°08'14.95" S 130°40'00.29" T	Kabupaten Raja Ampat, Provinsi Papua Barat Daya	2023
Banlu Pale, Pulau		Pulau	00°08'13.44" S 130°39'52.06" T	Kabupaten Raja Ampat, Provinsi Papua Barat	2021
Banlu Pale, Pulau		Pulau	00°08'13.44" S 130°39'52.06" T	Kabupaten Raja Ampat, Provinsi Papua Barat Daya	2023



Nama Rupabumi	Nama Lain	Unsur Rupabumi	Koordinat	Keterangan Wilayah	Tahun Pembakuan
Banos Nikapatcol, Pulau		Pulau	01°58'09.95" S 130°30'47.17" T	Kabupaten Raja Ampat, Provinsi Papua Barat	2021
Banos Nikapatcol, Pulau		Pulau	01°58'09.95" S 130°30'47.17" T	Kabupaten Raja Ampat, Provinsi Papua Barat Daya	2023
Banos, Pulau		Pulau	01°58'12.13" S 130°30'48.93" T	Kabupaten Raja Ampat, Provinsi Papua Barat	2021
Banos, Pulau		Pulau	01°58'12.13" S 130°30'48.93" T	Kabupaten Raja Ampat, Provinsi Papua Barat Daya	2023
Banyaganan Yef Kacuo, Pulau		Pulau	02°07'21.15" S 130°26'54.80" T	Kabupaten Raja Ampat, Provinsi Papua Barat	2021
Banyaganan Yef Kacuo, Pulau		Pulau	02°07'21.15" S 130°26'54.80" T	Kabupaten Raja Ampat, Provinsi Papua Barat Daya	2023
Banyaganan Yef Kinitif, Pulau		Pulau	02°07'44.24" S 130°27'02.72" T	Kabupaten Raja Ampat, Provinsi Papua Barat	2021
Banyaganan Yef Kinitif, Pulau		Pulau	02°07'44.24" S 130°27'02.72" T	Kabupaten Raja Ampat, Provinsi Papua Barat Daya	2023
Banyaganan Yefto Palolon, Pulau		Pulau	02°07'30.60" S 130°26'47.01" T	Kabupaten Raja Ampat, Provinsi Papua Barat	2021
Banyaganan Yefto Palolon, Pulau		Pulau	02°07'30.60" S 130°26'47.01" T	Kabupaten Raja Ampat, Provinsi Papua Barat Daya	2023
Banyaganan Yefto Sapen, Pulau		Pulau	02°07'37.04" S 130°26'58.25" T	Kabupaten Raja Ampat, Provinsi Papua Barat	2021
Banyaganan Yefto Sapen, Pulau		Pulau	02°07'37.04" S 130°26'58.25" T	Kabupaten Raja Ampat, Provinsi Papua Barat Daya	2023
Banyagananbati, Pulau		Pulau	02°07'38.19" S 130°26'34.99" T	Kabupaten Raja Ampat, Provinsi Papua Barat	2021
Banyagananbati, Pulau		Pulau	02°07'38.19" S 130°26'34.99" T	Kabupaten Raja Ampat, Provinsi Papua Barat Daya	2023
Banyagananpulau, Pulau		Pulau	02°07'22.49" S 130°26'44.40" T	Kabupaten Raja Ampat, Provinsi Papua Barat	2021
Banyagananpulau, Pulau		Pulau	02°07'22.49" S 130°26'44.40" T	Kabupaten Raja Ampat, Provinsi Papua Barat Daya	2023
Barani, Yef		Pulau	00°19'37.85" S 130°34'35.99" T	Kabupaten Raja Ampat, Provinsi Papua Barat	2021
Barani, Yef		Pulau	00°19'37.85" S 130°34'35.99" T	Kabupaten Raja Ampat, Provinsi Papua Barat Daya	2023
Barbar, Meos		Pulau	00°26'34.59" S 130°29'31.69" T	Kabupaten Raja Ampat, Provinsi Papua Barat	2021
Barbar, Meos		Pulau	00°26'34.59" S 130°29'31.69" T	Kabupaten Raja Ampat, Provinsi Papua Barat Daya	2023
Bat Mame Yef Binamoe, Pulau		Pulau	02°13'14.79" S 130°29'19.64" T	Kabupaten Raja Ampat, Provinsi Papua Barat	2021
Bat Mame Yef Binamoe, Pulau	Pulau Batmame Yef Binamoe	Pulau	02°13'14.79" S 130°29'19.64" T	Kabupaten Raja Ampat, Provinsi Papua Barat Daya	2023
Bat Mame Yef Manyanim, Pulau		Pulau	02°13'22.00" S 130°29'21.48" T	Kabupaten Raja Ampat, Provinsi Papua Barat	2021
Bat Mame Yef Manyanim, Pulau	Pulau Batmame Yef Manyanim	Pulau	02°13'22.00" S 130°29'21.48" T	Kabupaten Raja Ampat, Provinsi Papua Barat Daya	2023
Bat Mame Yef Yahya, Pulau		Pulau	02°13'10.89" S 130°29'05.70" T	Kabupaten Raja Ampat, Provinsi Papua Barat	2021
Bat Mame Yef Yahya, Pulau		Pulau	02°13'10.89" S 130°29'05.70" T	Kabupaten Raja Ampat, Provinsi Papua Barat Daya	2023

Nama Rupabumi	Nama Lain	Unsur Rupabumi	Koordinat	Keterangan Wilayah	Tahun Pembakuan
Bat, Yef		Pulau	00°18'21.65" S 130°38'03.56" T	Kabupaten Raja Ampat, Provinsi Papua Barat	2021
Bat, Yef		Pulau	00°18'21.65" S 130°38'03.56" T	Kabupaten Raja Ampat, Provinsi Papua Barat Daya	2023
Batang Pele, Pulau		Pulau	00°17'59.87" S 130°13'12.27" T	Kabupaten Raja Ampat, Provinsi Papua Barat	2021
Batang Pele, Pulau		Pulau	00°17'59.87" S 130°13'12.27" T	Kabupaten Raja Ampat, Provinsi Papua Barat Daya	2023
Batanta, Pulau		Pulau	00°51'35.58" S 130°39'41.22" T	Kabupaten Raja Ampat, Provinsi Papua Barat	2021
Batanta, Pulau		Pulau	00°51'35.58" S 130°39'41.22" T	Kabupaten Raja Ampat, Provinsi Papua Barat Daya	2023
Batbitiem Ganau, Pulau		Pulau	02°14'49.33" S 130°33'42.18" T	Kabupaten Raja Ampat, Provinsi Papua Barat	2021
Batbitiem Ganau, Pulau		Pulau	02°14'49.33" S 130°33'42.18" T	Kabupaten Raja Ampat, Provinsi Papua Barat Daya	2023
Batbitiem Pale, Pulau		Pulau	02°14'45.48" S 130°32'59.46" T	Kabupaten Raja Ampat, Provinsi Papua Barat	2021
Batbitiem Pale, Pulau		Pulau	02°14'45.48" S 130°32'59.46" T	Kabupaten Raja Ampat, Provinsi Papua Barat Daya	2023
Batbitiem Palolon, Pulau		Pulau	02°14'46.53" S 130°33'31.67" T	Kabupaten Raja Ampat, Provinsi Papua Barat	2021
Batbitiem Palolon, Pulau		Pulau	02°14'46.53" S 130°33'31.67" T	Kabupaten Raja Ampat, Provinsi Papua Barat Daya	2023
Batbitiem Pat, Pulau		Pulau	02°14'56.95" S 130°32'45.91" T	Kabupaten Raja Ampat, Provinsi Papua Barat	2021
Batbitiem Pat, Pulau		Pulau	02°14'56.95" S 130°32'45.91" T	Kabupaten Raja Ampat, Provinsi Papua Barat Daya	2023
Batbitiem Sawi, Pulau		Pulau	02°14'54.23" S 130°33'18.37" T	Kabupaten Raja Ampat, Provinsi Papua Barat	2021
Batbitiem Sawi, Pulau		Pulau	02°14'54.23" S 130°33'18.37" T	Kabupaten Raja Ampat, Provinsi Papua Barat Daya	2023
Batbitim Yef Abdul Rauf, Pulau		Pulau	02°14'35.79" S 130°33'25.48" T	Kabupaten Raja Ampat, Provinsi Papua Barat	2021
Batbitim Yef Abdul Rauf, Pulau		Pulau	02°14'35.79" S 130°33'25.48" T	Kabupaten Raja Ampat, Provinsi Papua Barat Daya	2023
Batbitim Yef Kacu Tol, Pulau		Pulau	02°14'59.07" S 130°34'00.89" T	Kabupaten Raja Ampat, Provinsi Papua Barat	2021
Batbitim Yef Kacu Tol, Pulau	Pulau Batbitim Yefkacu Tol	Pulau	02°14'59.07" S 130°34'00.89" T	Kabupaten Raja Ampat, Provinsi Papua Barat Daya	2023
Batbitim Yef Koin, Pulau		Pulau	02°14'52.64" S 130°33'08.03" T	Kabupaten Raja Ampat, Provinsi Papua Barat	2021
Batbitim Yef Koin, Pulau		Pulau	02°14'52.64" S 130°33'08.03" T	Kabupaten Raja Ampat, Provinsi Papua Barat Daya	2023
Batbitim Yef Lanampale, Pulau		Pulau	02°14'52.51" S 130°33'15.71" T	Kabupaten Raja Ampat, Provinsi Papua Barat	2021
Batbitim Yef Lanampale, Pulau		Pulau	02°14'52.51" S 130°33'15.71" T	Kabupaten Raja Ampat, Provinsi Papua Barat Daya	2023
Batbitim Yef Males, Pulau		Pulau	02°14'55.48" S 130°33'10.67" T	Kabupaten Raja Ampat, Provinsi Papua Barat	2021
Batbitim Yef Males, Pulau		Pulau	02°14'55.48" S 130°33'10.67" T	Kabupaten Raja Ampat, Provinsi Papua Barat Daya	2023
Batbitim Yef Tolili, Pulau		Pulau	02°14'53.45" S 130°33'24.45" T	Kabupaten Raja Ampat, Provinsi Papua Barat	2021
Batbitim Yef Tolili, Pulau		Pulau	02°14'53.45" S 130°33'24.45" T	Kabupaten Raja Ampat, Provinsi Papua Barat Daya	2023

Nama Rupabumi	Nama Lain	Unsur Rupabumi	Koordinat	Keterangan Wilayah	Tahun Pembakuan
Batimee Ket, Pulau		Pulau	01°04'40.85" S 131°07'25.93" T	Kabupaten Raja Ampat, Provinsi Papua Barat	2021
Batimee Ket, Pulau		Pulau	01°04'40.85" S 131°07'25.93" T	Kabupaten Raja Ampat, Provinsi Papua Barat Daya	2023
Batimee Lil, Pulau		Pulau	01°03'57.37" S 131°08'06.09" T	Kabupaten Raja Ampat, Provinsi Papua Barat	2021
Batimee Lil, Pulau		Pulau	01°03'57.37" S 131°08'06.09" T	Kabupaten Raja Ampat, Provinsi Papua Barat Daya	2023
Batimee, Pulau		Pulau	01°03'40.75" S 131°07'23.71" T	Kabupaten Raja Ampat, Provinsi Papua Barat	2021
Batimee, Pulau		Pulau	01°03'40.75" S 131°07'23.71" T	Kabupaten Raja Ampat, Provinsi Papua Barat Daya	2023
Batimere Genan, Pulau		Pulau	01°03'13.89" S 131°08'11.91" T	Kabupaten Raja Ampat, Provinsi Papua Barat	2021
Batimere Genan, Pulau		Pulau	01°03'13.89" S 131°08'11.91" T	Kabupaten Raja Ampat, Provinsi Papua Barat Daya	2023
Batmame Atsa, Pulau		Pulau	02°13'15.20" S 130°29'10.65" T	Kabupaten Raja Ampat, Provinsi Papua Barat	2021
Batmame Atsa, Pulau		Pulau	02°13'15.20" S 130°29'10.65" T	Kabupaten Raja Ampat, Provinsi Papua Barat Daya	2023
Batmame Fat, Pulau		Pulau	02°13'30.09" S 130°29'17.02" T	Kabupaten Raja Ampat, Provinsi Papua Barat	2021
Batmame Fat, Pulau		Pulau	02°13'30.09" S 130°29'17.02" T	Kabupaten Raja Ampat, Provinsi Papua Barat Daya	2023
Batmame Fit, Pulau		Pulau	02°13'26.83" S 130°29'32.39" T	Kabupaten Raja Ampat, Provinsi Papua Barat	2021
Batmame Fit, Pulau		Pulau	02°13'26.83" S 130°29'32.39" T	Kabupaten Raja Ampat, Provinsi Papua Barat Daya	2023
Batmame Lim, Pulau		Pulau	02°13'21.01" S 130°29'22.85" T	Kabupaten Raja Ampat, Provinsi Papua Barat	2021
Batmame Lim, Pulau		Pulau	02°13'21.01" S 130°29'22.85" T	Kabupaten Raja Ampat, Provinsi Papua Barat Daya	2023
Batmame Lu, Pulau		Pulau	02°13'36.09" S 130°29'08.17" T	Kabupaten Raja Ampat, Provinsi Papua Barat	2021
Batmame Lu, Pulau		Pulau	02°13'36.09" S 130°29'08.17" T	Kabupaten Raja Ampat, Provinsi Papua Barat Daya	2023
Batmame Tol, Pulau		Pulau	02°13'31.08" S 130°29'09.81" T	Kabupaten Raja Ampat, Provinsi Papua Barat	2021
Batmame Tol, Pulau		Pulau	02°13'31.08" S 130°29'09.81" T	Kabupaten Raja Ampat, Provinsi Papua Barat Daya	2023
Batmame Wal, Pulau		Pulau	02°13'28.76" S 130°29'37.76" T	Kabupaten Raja Ampat, Provinsi Papua Barat	2021
Batmame Wal, Pulau		Pulau	02°13'28.76" S 130°29'37.76" T	Kabupaten Raja Ampat, Provinsi Papua Barat Daya	2023
Batmame Wonom, Pulau		Pulau	02°13'20.45" S 130°29'31.84" T	Kabupaten Raja Ampat, Provinsi Papua Barat	2021
Batmame Wonom, Pulau		Pulau	02°13'20.45" S 130°29'31.84" T	Kabupaten Raja Ampat, Provinsi Papua Barat Daya	2023
Batmame, Pulau		Pulau	02°13'28.18" S 130°29'12.20" T	Kabupaten Raja Ampat, Provinsi Papua Barat	2021
Batmame, Pulau		Pulau	02°13'28.18" S 130°29'12.20" T	Kabupaten Raja Ampat, Provinsi Papua Barat Daya	2023
Batmeket, Pulau		Pulau	00°55'29.92" S 130°47'14.13" T	Kabupaten Raja Ampat, Provinsi Papua Barat	2021
Batmeket, Pulau		Pulau	00°55'29.92" S 130°47'14.13" T	Kabupaten Raja Ampat, Provinsi Papua Barat Daya	2023

Nama Rupabumi	Nama Lain	Unsur Rupabumi	Koordinat	Keterangan Wilayah	Tahun Pembakuan
Batu Benggelohe, Pulau		Pulau	03°15'14.10" U 125°27'11.08" T	Kabupaten Kepulauan Sangihe, Provinsi Sulawesi Utara	2021
Batu Sanggelohe, Pulau		Pulau	03°15'14.10" U 125°27'11.08" T	Kabupaten Kepulauan Sangihe, Provinsi Sulawesi Utara	2023
Batuempe, Pulau		Pulau	01°28'34.21" S 130°59'30.86" T	Kabupaten Sorong, Provinsi Papua Barat	2021
Batuempe, Pulau		Pulau	01°28'34.21" S 130°59'30.86" T	Kabupaten Sorong, Provinsi Papua Barat Daya	2023
Batuhun, Pulau		Pulau	00°44'14.36" S 131°34'58.95" T	Kabupaten Sorong, Provinsi Papua Barat	2021
Batuhun, Pulau		Pulau	00°44'14.36" S 131°34'58.95" T	Kabupaten Sorong, Provinsi Papua Barat Daya	2023
Baturaam, Yef		Pulau	00°49'55.35" S 131°12'40.21" T	Kota Sorong, Provinsi Papua Barat	2021
Baturaam, Yef		Pulau	00°49'55.35" S 131°12'40.21" T	Kota Sorong, Provinsi Papua Barat Daya	2023
Batusambo, Pulau		Pulau	03°32'24.97" U 125°37'59.67" T	Kabupaten Kepulauan Sangihe, Provinsi Sulawesi Utara	2021
Batusaiki, Pulau		Pulau	03°32'24.97" U 125°37'59.67" T	Kabupaten Kepulauan Sangihe, Provinsi Sulawesi Utara	2023
Batuwingkong, Pulau		Pulau	03°31'56.04" U 125°39'30.30" T	Kabupaten Kepulauan Sangihe, Provinsi Sulawesi Utara	2021
Batuwingkung, Pulau		Pulau	03°31'56.04" U 125°39'30.30" T	Kabupaten Kepulauan Sangihe, Provinsi Sulawesi Utara	2023
Batuwora Gheghuwa, Pulau		Pulau	03°20'59.03" U 125°36'08.22" T	Kabupaten Kepulauan Sangihe, Provinsi Sulawesi Utara	2021
Batuwola, Pulau		Pulau	03°20'59.03" U 125°36'08.22" T	Kabupaten Kepulauan Sangihe, Provinsi Sulawesi Utara	2023
Batuwola Kadodo, Pulau		Pulau	03°21'05.87" U 125°36'09.41" T	Kabupaten Kepulauan Sangihe, Provinsi Sulawesi Utara	2021
Batuwuhe, Pulau		Pulau	03°21'05.87" U 125°36'09.41" T	Kabupaten Kepulauan Sangihe, Provinsi Sulawesi Utara	2023
Batuyewen, Pulau		Pulau	00°29'29.26" S 130°19'53.00" T	Kabupaten Raja Ampat, Provinsi Papua Barat	2021
Batuyewen, Pulau		Pulau	00°29'29.26" S 130°19'53.00" T	Kabupaten Raja Ampat, Provinsi Papua Barat Daya	2023
Bau, Meos		Pulau	00°26'46.70" S 130°29'24.90" T	Kabupaten Raja Ampat, Provinsi Papua Barat	2021
Bau, Meos		Pulau	00°26'46.70" S 130°29'24.90" T	Kabupaten Raja Ampat, Provinsi Papua Barat Daya	2023
Bawang, Yef		Pulau	00°10'34.51" U 130°01'58.77" T	Kabupaten Raja Ampat, Provinsi Papua Barat	2021
Bawang, Yef		Pulau	00°10'34.51" U 130°01'58.77" T	Kabupaten Raja Ampat, Provinsi Papua Barat Daya	2023

Nama Rupabumi	Nama Lain	Unsur Rupabumi	Koordinat	Keterangan Wilayah	Tahun Pembakuan
Bayampop Atsa, Pulau		Pulau	01°58'22.29" S 130°27'35.71" T	Kabupaten Raja Ampat, Provinsi Papua Barat	2021
Bayampop Atsa, Pulau		Pulau	01°58'22.29" S 130°27'35.71" T	Kabupaten Raja Ampat, Provinsi Papua Barat Daya	2023
Bayampop Fat, Pulau		Pulau	01°58'06.41" S 130°27'20.26" T	Kabupaten Raja Ampat, Provinsi Papua Barat	2021
Bayampop Fat, Pulau		Pulau	01°58'06.41" S 130°27'20.26" T	Kabupaten Raja Ampat, Provinsi Papua Barat Daya	2023
Bayampop Lapaleo, Pulau		Pulau	01°57'53.02" S 130°28'00.39" T	Kabupaten Raja Ampat, Provinsi Papua Barat	2021
Bayampop Lapaleo, Pulau		Pulau	01°57'53.02" S 130°28'00.39" T	Kabupaten Raja Ampat, Provinsi Papua Barat Daya	2023
Bayampop Lu, Pulau		Pulau	01°58'18.03" S 130°27'22.48" T	Kabupaten Raja Ampat, Provinsi Papua Barat	2021
Bayampop Lu, Pulau		Pulau	01°58'18.03" S 130°27'22.48" T	Kabupaten Raja Ampat, Provinsi Papua Barat Daya	2023
Bayampop Tol, Pulau		Pulau	01°58'09.62" S 130°27'23.47" T	Kabupaten Raja Ampat, Provinsi Papua Barat	2021
Bayampop Tol, Pulau		Pulau	01°58'09.62" S 130°27'23.47" T	Kabupaten Raja Ampat, Provinsi Papua Barat Daya	2023
Bayampop Yefto Lapaleo, Pulau		Pulau	01°57'54.37" S 130°28'00.90" T	Kabupaten Raja Ampat, Provinsi Papua Barat	2021
Bayampop Yefto Lapaleo, Pulau		Pulau	01°57'54.37" S 130°28'00.90" T	Kabupaten Raja Ampat, Provinsi Papua Barat Daya	2023
Bayampop Yefto Rapat Lolya, Pulau		Pulau	01°57'57.48" S 130°27'59.06" T	Kabupaten Raja Ampat, Provinsi Papua Barat	2021
Bayampop Yefto Rapat Lolya, Pulau	Pulau Bayampop Yef Torapatlolya	Pulau	01°57'57.48" S 130°27'59.06" T	Kabupaten Raja Ampat, Provinsi Papua Barat Daya	2023
Bayampop, Pulau		Pulau	01°59'06.34" S 130°27'31.45" T	Kabupaten Raja Ampat, Provinsi Papua Barat	2021
Bayampop, Pulau		Pulau	01°59'06.34" S 130°27'31.45" T	Kabupaten Raja Ampat, Provinsi Papua Barat Daya	2023
Befor, Pulau		Pulau	01°15'08.78" S 129°45'36.95" T	Kabupaten Raja Ampat, Provinsi Papua Barat	2021
Befor, Pulau		Pulau	01°15'08.78" S 129°45'36.95" T	Kabupaten Raja Ampat, Provinsi Papua Barat Daya	2023
Beiyef Ganan, Pulau		Pulau	00°05'12.23" S 130°10'36.98" T	Kabupaten Raja Ampat, Provinsi Papua Barat	2021
Beiyef Ganan, Pulau		Pulau	00°05'12.23" S 130°10'36.98" T	Kabupaten Raja Ampat, Provinsi Papua Barat Daya	2023
Beiyefarem Les, Pulau		Pulau	00°06'28.94" S 130°11'48.32" T	Kabupaten Raja Ampat, Provinsi Papua Barat	2021
Beiyefarem Les, Pulau		Pulau	00°06'28.94" S 130°11'48.32" T	Kabupaten Raja Ampat, Provinsi Papua Barat Daya	2023
Beiyefarem Lool, Pulau		Pulau	00°06'20.95" S 130°11'47.21" T	Kabupaten Raja Ampat, Provinsi Papua Barat	2021
Beiyefarem Lool, Pulau		Pulau	00°06'20.95" S 130°11'47.21" T	Kabupaten Raja Ampat, Provinsi Papua Barat Daya	2023
Beiyefarem Pat, Pulau		Pulau	00°06'22.26" S 130°11'41.69" T	Kabupaten Raja Ampat, Provinsi Papua Barat	2021
Beiyefarem Pat, Pulau		Pulau	00°06'22.26" S 130°11'41.69" T	Kabupaten Raja Ampat, Provinsi Papua Barat Daya	2023

Nama Rupabumi	Nama Lain	Unsur Rupabumi	Koordinat	Keterangan Wilayah	Tahun Pembakuan
Beiyefarem Sawi, Pulau		Pulau	00°06'30.16" S 130°11'59.21" T	Kabupaten Raja Ampat, Provinsi Papua Barat	2021
Beiyefarem Sawi, Pulau		Pulau	00°06'30.16" S 130°11'59.21" T	Kabupaten Raja Ampat, Provinsi Papua Barat Daya	2023
Beket Katem, Pulau		Pulau	02°01'47.48" S 130°17'02.67" T	Kabupaten Raja Ampat, Provinsi Papua Barat	2021
Beket Katem, Pulau		Pulau	02°01'47.48" S 130°17'02.67" T	Kabupaten Raja Ampat, Provinsi Papua Barat Daya	2023
Beket Lu, Pulau		Pulau	02°01'54.77" S 130°16'55.62" T	Kabupaten Raja Ampat, Provinsi Papua Barat	2021
Beket Lu, Pulau		Pulau	02°01'54.77" S 130°16'55.62" T	Kabupaten Raja Ampat, Provinsi Papua Barat Daya	2023
Bekor, Mios		Pulau	00°24'09.04" S 130°13'40.10" T	Kabupaten Raja Ampat, Provinsi Papua Barat	2021
Bekor, Mios		Pulau	00°24'09.04" S 130°13'40.10" T	Kabupaten Raja Ampat, Provinsi Papua Barat Daya	2023
Bekwan, Mios		Pulau	00°23'58.01" U 131°08'21.22" T	Kabupaten Raja Ampat, Provinsi Papua Barat	2021
Bekwan, Mios		Pulau	00°23'58.01" U 131°08'21.22" T	Kabupaten Raja Ampat, Provinsi Papua Barat Daya	2023
Belal Atsa, Pulau		Pulau	02°05'03.72" S 130°08'25.45" T	Kabupaten Raja Ampat, Provinsi Papua Barat	2021
Belal Atsa, Pulau		Pulau	02°05'03.72" S 130°08'25.45" T	Kabupaten Raja Ampat, Provinsi Papua Barat Daya	2023
Belal Fat, Pulau		Pulau	02°05'05.96" S 130°08'14.32" T	Kabupaten Raja Ampat, Provinsi Papua Barat	2021
Belal Fat, Pulau		Pulau	02°05'05.96" S 130°08'14.32" T	Kabupaten Raja Ampat, Provinsi Papua Barat Daya	2023
Belal Lu, Pulau		Pulau	02°05'04.59" S 130°08'20.38" T	Kabupaten Raja Ampat, Provinsi Papua Barat	2021
Belal Lu, Pulau		Pulau	02°05'04.59" S 130°08'20.38" T	Kabupaten Raja Ampat, Provinsi Papua Barat Daya	2023
Belal Tol, Pulau		Pulau	02°05'04.37" S 130°08'12.69" T	Kabupaten Raja Ampat, Provinsi Papua Barat	2021
Belal Tol, Pulau		Pulau	02°05'04.37" S 130°08'12.69" T	Kabupaten Raja Ampat, Provinsi Papua Barat Daya	2023
Belal, Pulau		Pulau	02°05'05.24" S 130°07'54.62" T	Kabupaten Raja Ampat, Provinsi Papua Barat	2021
Belal, Pulau		Pulau	02°05'05.24" S 130°07'54.62" T	Kabupaten Raja Ampat, Provinsi Papua Barat Daya	2023
Belbagenan Ganan, Pulau		Pulau	00°18'38.96" S 130°37'45.91" T	Kabupaten Raja Ampat, Provinsi Papua Barat	2021
Belbagenan Ganan, Pulau		Pulau	00°18'38.96" S 130°37'45.91" T	Kabupaten Raja Ampat, Provinsi Papua Barat Daya	2023
Belbagenan Palay, Pulau		Pulau	00°18'35.88" S 130°37'43.89" T	Kabupaten Raja Ampat, Provinsi Papua Barat	2021
Belbagenan Palay, Pulau		Pulau	00°18'35.88" S 130°37'43.89" T	Kabupaten Raja Ampat, Provinsi Papua Barat Daya	2023
Belbelaplatap, Pulau		Pulau	00°24'49.23" S 130°35'40.49" T	Kabupaten Raja Ampat, Provinsi Papua Barat	2021
Belbelaplatap, Pulau		Pulau	00°24'49.23" S 130°35'40.49" T	Kabupaten Raja Ampat, Provinsi Papua Barat Daya	2023
Belles Le, Pulau		Pulau	01°41'57.77" S 130°00'22.24" T	Kabupaten Raja Ampat, Provinsi Papua Barat	2021
Belles Le, Pulau		Pulau	01°41'57.77" S 130°00'22.24" T	Kabupaten Raja Ampat, Provinsi Papua Barat Daya	2023

Nama Rupabumi	Nama Lain	Unsur Rupabumi	Koordinat	Keterangan Wilayah	Tahun Pembakuan
Belles Lol, Pulau		Pulau	01°40'39.33" S 129°59'24.58" T	Kabupaten Raja Ampat, Provinsi Papua Barat	2021
Belles Lol, Pulau		Pulau	01°40'39.33" S 129°59'24.58" T	Kabupaten Raja Ampat, Provinsi Papua Barat Daya	2023
Bem, Pulau		Pulau	02°05'35.81" S 130°26'23.74" T	Kabupaten Raja Ampat, Provinsi Papua Barat	2021
Bem, Pulau		Pulau	02°05'35.81" S 130°26'23.74" T	Kabupaten Raja Ampat, Provinsi Papua Barat Daya	2023
Bem, Yef		Pulau	00°26'23.25" S 130°26'31.62" T	Kabupaten Raja Ampat, Provinsi Papua Barat	2021
Bem, Yef		Pulau	00°26'23.25" S 130°26'31.62" T	Kabupaten Raja Ampat, Provinsi Papua Barat Daya	2023
Bemlo, Pulau		Pulau	02°01'54.01" S 130°01'26.58" T	Kabupaten Raja Ampat, Provinsi Papua Barat	2021
Bemlo, Pulau		Pulau	02°01'54.01" S 130°01'26.58" T	Kabupaten Raja Ampat, Provinsi Papua Barat Daya	2023
Benteng Keramat Ai Ha, Pulau		Pulau	01°56'49.79" S 130°21'50.82" T	Kabupaten Raja Ampat, Provinsi Papua Barat	2021
Benteng Keramat Ai Ha, Pulau	Pulau Benteng Keramat Aiha	Pulau	01°56'49.79" S 130°21'50.82" T	Kabupaten Raja Ampat, Provinsi Papua Barat Daya	2023
Benteng Keramat Lu, Pulau		Pulau	01°56'47.69" S 130°21'52.89" T	Kabupaten Raja Ampat, Provinsi Papua Barat	2021
Benteng Keramat Lu, Pulau		Pulau	01°56'47.69" S 130°21'52.89" T	Kabupaten Raja Ampat, Provinsi Papua Barat Daya	2023
Bessi, Yef		Pulau	01°05'49.99" S 131°06'03.18" T	Kabupaten Raja Ampat, Provinsi Papua Barat	2021
Bessi, Yef		Pulau	01°05'49.99" S 131°06'03.18" T	Kabupaten Raja Ampat, Provinsi Papua Barat Daya	2023
Betlapo, Pulau		Pulau	00°13'21.87" S 130°24'22.69" T	Kabupaten Raja Ampat, Provinsi Papua Barat	2021
Betlapo, Pulau		Pulau	00°13'21.87" S 130°24'22.69" T	Kabupaten Raja Ampat, Provinsi Papua Barat Daya	2023
Bey, Yef		Pulau	00°10'02.70" U 130°01'06.61" T	Kabupaten Raja Ampat, Provinsi Papua Barat	2021
Bey, Yef		Pulau	00°10'02.70" U 130°01'06.61" T	Kabupaten Raja Ampat, Provinsi Papua Barat Daya	2023
Beyuremetem, Pulau		Pulau	00°05'41.97" S 130°11'09.75" T	Kabupaten Raja Ampat, Provinsi Papua Barat	2021
Beyuremetem, Pulau		Pulau	00°05'41.97" S 130°11'09.75" T	Kabupaten Raja Ampat, Provinsi Papua Barat Daya	2023
Bi Kecil, Yef		Pulau	01°21'47.06" S 130°57'13.11" T	Kabupaten Sorong, Provinsi Papua Barat	2021
Bi Kecil, Yef		Pulau	01°21'47.06" S 130°57'13.11" T	Kabupaten Sorong, Provinsi Papua Barat Daya	2023
Bi Ningki, Yef		Pulau	00°03'15.37" S 130°43'46.87" T	Kabupaten Raja Ampat, Provinsi Papua Barat	2021
Bi Ningki, Yef		Pulau	00°03'15.37" S 130°43'46.87" T	Kabupaten Raja Ampat, Provinsi Papua Barat Daya	2023
Bi, Yef		Pulau	01°21'26.91" S 130°56'50.17" T	Kabupaten Sorong, Provinsi Papua Barat	2021
Bi, Yef		Pulau	01°21'26.91" S 130°56'50.17" T	Kabupaten Sorong, Provinsi Papua Barat Daya	2023
Bi, Yef		Pulau	02°04'17.10" S 130°09'29.18" T	Kabupaten Raja Ampat, Provinsi Papua Barat	2021
Bi, Yef		Pulau	02°04'17.10" S 130°09'29.18" T	Kabupaten Raja Ampat, Provinsi Papua Barat Daya	2023



Nama Rupabumi	Nama Lain	Unsur Rupabumi	Koordinat	Keterangan Wilayah	Tahun Pembakuan
Bi, Yef		Pulau	00°00'10.36" S 130°07'36.70" T	Kabupaten Raja Ampat, Provinsi Papua Barat	2021
Bi, Yef		Pulau	00°00'10.36" S 130°07'36.70" T	Kabupaten Raja Ampat, Provinsi Papua Barat Daya	2023
Biantsyi Genan, Yef		Pulau	00°18'00.55" S 130°22'25.46" T	Kabupaten Raja Ampat, Provinsi Papua Barat	2021
Biantsyi Genan, Yef		Pulau	00°18'00.55" S 130°22'25.46" T	Kabupaten Raja Ampat, Provinsi Papua Barat Daya	2023
Biantsyi, Yef		Pulau	00°18'52.42" S 130°21'33.59" T	Kabupaten Raja Ampat, Provinsi Papua Barat	2021
Biantsyi, Yef		Pulau	00°18'52.42" S 130°21'33.59" T	Kabupaten Raja Ampat, Provinsi Papua Barat Daya	2023
Bie, Yef		Pulau	00°19'31.87" S 130°12'26.27" T	Kabupaten Raja Ampat, Provinsi Papua Barat	2021
Bie, Yef		Pulau	00°19'31.87" S 130°12'26.27" T	Kabupaten Raja Ampat, Provinsi Papua Barat Daya	2023
Bien, Meos		Pulau	00°26'47.36" S 130°30'01.12" T	Kabupaten Raja Ampat, Provinsi Papua Barat	2021
Bien, Meos		Pulau	00°26'47.36" S 130°30'01.12" T	Kabupaten Raja Ampat, Provinsi Papua Barat Daya	2023
Bikaunut Ganau, Yef		Pulau	02°05'05.72" S 130°09'21.52" T	Kabupaten Raja Ampat, Provinsi Papua Barat	2021
Bikaunut Ganau, Yef		Pulau	02°05'05.72" S 130°09'21.52" T	Kabupaten Raja Ampat, Provinsi Papua Barat Daya	2023
Bikaunut Pale, Yef		Pulau	02°04'51.55" S 130°08'53.92" T	Kabupaten Raja Ampat, Provinsi Papua Barat	2021
Bikaunut Pale, Yef		Pulau	02°04'51.55" S 130°08'53.92" T	Kabupaten Raja Ampat, Provinsi Papua Barat Daya	2023
Bikaunut Palolon, Yef		Pulau	02°04'51.76" S 130°09'00.85" T	Kabupaten Raja Ampat, Provinsi Papua Barat	2021
Bikaunut Palolon, Yef		Pulau	02°04'51.76" S 130°09'00.85" T	Kabupaten Raja Ampat, Provinsi Papua Barat Daya	2023
Bilatan, Pulau		Pulau	01°06'41.23" S 131°05'18.31" T	Kabupaten Raja Ampat, Provinsi Papua Barat	2021
Bilatan, Pulau		Pulau	01°06'41.23" S 131°05'18.31" T	Kabupaten Raja Ampat, Provinsi Papua Barat Daya	2023
Birie, Pulau		Pulau	00°47'21.77" S 130°44'04.38" T	Kabupaten Raja Ampat, Provinsi Papua Barat	2021
Birie, Pulau		Pulau	00°47'21.77" S 130°44'04.38" T	Kabupaten Raja Ampat, Provinsi Papua Barat Daya	2023
Bisi Hubuk, Pulau		Pulau	00°45'34.44" S 131°24'59.82" T	Kabupaten Sorong, Provinsi Papua Barat	2021
Bisi Hubuk, Pulau		Pulau	00°45'34.44" S 131°24'59.82" T	Kabupaten Sorong, Provinsi Papua Barat Daya	2023
Bitalolpa, Pulau		Pulau	01°51'36.90" S 130°25'55.08" T	Kabupaten Raja Ampat, Provinsi Papua Barat	2021
Bitalolpa, Pulau		Pulau	01°51'36.90" S 130°25'55.08" T	Kabupaten Raja Ampat, Provinsi Papua Barat Daya	2023
Bitmey, Pulau		Pulau	00°04'33.22" S 130°26'34.07" T	Kabupaten Raja Ampat, Provinsi Papua Barat	2021
Bitmey, Pulau		Pulau	00°04'33.22" S 130°26'34.07" T	Kabupaten Raja Ampat, Provinsi Papua Barat Daya	2023
Bo Genan, Yef		Pulau	01°08'59.89" S 131°03'19.06" T	Kabupaten Raja Ampat, Provinsi Papua Barat	2021
Bo Genan, Yef		Pulau	01°08'59.89" S 131°03'19.06" T	Kabupaten Raja Ampat, Provinsi Papua Barat Daya	2023



Nama Rupabumi	Nama Lain	Unsur Rupabumi	Koordinat	Keterangan Wilayah	Tahun Pembakuan
Bo Yef Gamuru, Pulau		Pulau	02°13'05.72" S 130°33'53.97" T	Kabupaten Raja Ampat, Provinsi Papua Barat	2021
Bo Yef Gamuru, Pulau		Pulau	02°13'05.72" S 130°33'53.97" T	Kabupaten Raja Ampat, Provinsi Papua Barat Daya	2023
Bo Yef Kaculu, Pulau		Pulau	02°13'08.46" S 130°34'04.46" T	Kabupaten Raja Ampat, Provinsi Papua Barat	2021
Bo Yef Kaculu, Pulau		Pulau	02°13'08.46" S 130°34'04.46" T	Kabupaten Raja Ampat, Provinsi Papua Barat Daya	2023
Bo Yef Kapat Manyanin, Pulau		Pulau	02°13'10.89" S 130°34'49.73" T	Kabupaten Raja Ampat, Provinsi Papua Barat	2021
Bo Yef Kapat Manyanin, Pulau	Pulau Bo Yef Kapatmanyanin	Pulau	02°13'10.89" S 130°34'49.73" T	Kabupaten Raja Ampat, Provinsi Papua Barat Daya	2023
Bo Yef Toda, Pulau		Pulau	02°13'10.99" S 130°34'50.18" T	Kabupaten Raja Ampat, Provinsi Papua Barat	2021
Bo Yef Toda, Pulau		Pulau	02°13'10.99" S 130°34'50.18" T	Kabupaten Raja Ampat, Provinsi Papua Barat Daya	2023
Bo, Pulau		Pulau	00°05'43.34" S 130°21'33.25" T	Kabupaten Raja Ampat, Provinsi Papua Barat	2021
Bo, Pulau		Pulau	00°05'43.34" S 130°21'33.25" T	Kabupaten Raja Ampat, Provinsi Papua Barat Daya	2023
Bo, Yef		Pulau	01°10'27.18" S 131°03'26.74" T	Kabupaten Raja Ampat, Provinsi Papua Barat	2021
Bo, Yef		Pulau	01°10'27.18" S 131°03'26.74" T	Kabupaten Raja Ampat, Provinsi Papua Barat Daya	2023
Bo, Yef		Pulau	01°42'21.15" S 130°14'10.59" T	Kabupaten Raja Ampat, Provinsi Papua Barat	2021
Bo, Yef		Pulau	01°42'21.15" S 130°14'10.59" T	Kabupaten Raja Ampat, Provinsi Papua Barat Daya	2023
Bodo Iba, Mios		Pulau	01°16'14.98" S 129°45'31.56" T	Kabupaten Raja Ampat, Provinsi Papua Barat	2021
Bodo Iba, Mios		Pulau	01°16'14.98" S 129°45'31.56" T	Kabupaten Raja Ampat, Provinsi Papua Barat Daya	2023
Bodo Mgun, Pulau		Pulau	01°15'22.63" S 129°44'38.68" T	Kabupaten Raja Ampat, Provinsi Papua Barat	2021
Bodo Mgun, Pulau		Pulau	01°15'22.63" S 129°44'38.68" T	Kabupaten Raja Ampat, Provinsi Papua Barat Daya	2023
Bodo, Pulau		Pulau	01°14'07.80" S 130°41'26.98" T	Kabupaten Sorong, Provinsi Papua Barat	2021
Bodo, Pulau		Pulau	01°14'07.80" S 130°41'26.98" T	Kabupaten Sorong, Provinsi Papua Barat Daya	2023
Bolke Genan, Pulau		Pulau	01°05'17.14" S 131°09'22.81" T	Kabupaten Raja Ampat, Provinsi Papua Barat	2021
Bolke Genan, Pulau		Pulau	01°05'17.14" S 131°09'22.81" T	Kabupaten Raja Ampat, Provinsi Papua Barat Daya	2023
Bolke Pele, Pulau		Pulau	01°05'12.71" S 131°09'44.41" T	Kabupaten Raja Ampat, Provinsi Papua Barat	2021
Bolke Pele, Pulau		Pulau	01°05'12.71" S 131°09'44.41" T	Kabupaten Raja Ampat, Provinsi Papua Barat Daya	2023
Bolog, Yef		Pulau	00°20'59.16" S 130°34'43.34" T	Kabupaten Raja Ampat, Provinsi Papua Barat	2021
Bolog, Yef		Pulau	00°20'59.16" S 130°34'43.34" T	Kabupaten Raja Ampat, Provinsi Papua Barat Daya	2023
Bombedar, Pulau		Pulau	00°03'46.22" S 131°06'08.33" T	Kabupaten Raja Ampat, Provinsi Papua Barat	2021
Bombedar, Pulau		Pulau	00°03'46.22" S 131°06'08.33" T	Kabupaten Raja Ampat, Provinsi Papua Barat Daya	2023

Nama Rupabumi	Nama Lain	Unsur Rupabumi	Koordinat	Keterangan Wilayah	Tahun Pembakuan
Boni, Pulau		Pulau	00°02'25.94" S 131°04'29.96" T	Kabupaten Raja Ampat, Provinsi Papua Barat	2021
Boni, Pulau		Pulau	00°02'25.94" S 131°04'29.96" T	Kabupaten Raja Ampat, Provinsi Papua Barat Daya	2023
Boo Genan, Pulau		Pulau	02°13'15.26" S 130°36'42.37" T	Kabupaten Raja Ampat, Provinsi Papua Barat	2021
Boo Genan, Pulau		Pulau	02°13'15.26" S 130°36'42.37" T	Kabupaten Raja Ampat, Provinsi Papua Barat Daya	2023
Boo Iba, Pulau		Pulau	01°10'31.77" S 129°21'49.17" T	Kabupaten Raja Ampat, Provinsi Papua Barat	2021
Boo Iba, Pulau		Pulau	01°10'31.77" S 129°21'49.17" T	Kabupaten Raja Ampat, Provinsi Papua Barat Daya	2023
Boo Mgun, Pulau		Pulau	01°09'50.55" S 129°23'34.70" T	Kabupaten Raja Ampat, Provinsi Papua Barat	2021
Boo Mgun, Pulau		Pulau	01°09'50.55" S 129°23'34.70" T	Kabupaten Raja Ampat, Provinsi Papua Barat Daya	2023
Boo Pale, Pulau		Pulau	02°13'22.07" S 130°35'48.94" T	Kabupaten Raja Ampat, Provinsi Papua Barat	2021
Boo Pale, Pulau		Pulau	02°13'22.07" S 130°35'48.94" T	Kabupaten Raja Ampat, Provinsi Papua Barat Daya	2023
Boo Pololon, Pulau		Pulau	02°13'23.01" S 130°36'27.59" T	Kabupaten Raja Ampat, Provinsi Papua Barat	2021
Boo Pololon, Pulau		Pulau	02°13'23.01" S 130°36'27.59" T	Kabupaten Raja Ampat, Provinsi Papua Barat Daya	2023
Bot, Pulau		Pulau	01°26'12.52" S 131°58'41.87" T	Kabupaten Sorong Selatan, Provinsi Papua Barat	2021
Bot, Pulau		Pulau	01°26'12.52" S 131°58'41.87" T	Kabupaten Sorong Selatan, Provinsi Papua Barat Daya	2023
Boto Atsa, Yef		Pulau	00°24'00.10" S 130°34'28.36" T	Kabupaten Raja Ampat, Provinsi Papua Barat	2021
Boto Atsa, Yef		Pulau	00°24'00.10" S 130°34'28.36" T	Kabupaten Raja Ampat, Provinsi Papua Barat Daya	2023
Boto Lu, Yef		Pulau	00°23'55.77" S 130°34'33.30" T	Kabupaten Raja Ampat, Provinsi Papua Barat	2021
Boto Lu, Yef		Pulau	00°23'55.77" S 130°34'33.30" T	Kabupaten Raja Ampat, Provinsi Papua Barat Daya	2023
Boto Tol, Yef		Pulau	00°23'53.95" S 130°34'36.08" T	Kabupaten Raja Ampat, Provinsi Papua Barat	2021
Boto Tol, Yef		Pulau	00°23'53.95" S 130°34'36.08" T	Kabupaten Raja Ampat, Provinsi Papua Barat Daya	2023
Botomsol, Yef		Pulau	00°17'40.21" S 130°47'28.60" T	Kabupaten Raja Ampat, Provinsi Papua Barat	2021
Botomsol, Yef		Pulau	00°17'40.21" S 130°47'28.60" T	Kabupaten Raja Ampat, Provinsi Papua Barat Daya	2023
Bramagai, Pulau		Pulau	00°09'50.20" U 130°02'48.49" T	Kabupaten Raja Ampat, Provinsi Papua Barat	2021
Bramagai, Pulau		Pulau	00°09'50.20" U 130°02'48.49" T	Kabupaten Raja Ampat, Provinsi Papua Barat Daya	2023
Bucol, Yef		Pulau	00°10'07.13" U 130°00'51.09" T	Kabupaten Raja Ampat, Provinsi Papua Barat	2021
Bucol, Yef		Pulau	00°10'07.13" U 130°00'51.09" T	Kabupaten Raja Ampat, Provinsi Papua Barat Daya	2023
Buek Bonday, Meos		Pulau	00°29'01.47" S 130°36'28.19" T	Kabupaten Raja Ampat, Provinsi Papua Barat	2021
Buek Bonday, Meos		Pulau	00°29'01.47" S 130°36'28.19" T	Kabupaten Raja Ampat, Provinsi Papua Barat Daya	2023

Nama Rupabumi	Nama Lain	Unsur Rupabumi	Koordinat	Keterangan Wilayah	Tahun Pembakuan
Buek Iba, Meos		Pulau	00°29'04.86" S 130°36'28.70" T	Kabupaten Raja Ampat, Provinsi Papua Barat	2021
Buek Iba, Meos		Pulau	00°29'04.86" S 130°36'28.70" T	Kabupaten Raja Ampat, Provinsi Papua Barat Daya	2023
Buek Mkun, Meos		Pulau	00°29'07.37" S 130°36'32.10" T	Kabupaten Raja Ampat, Provinsi Papua Barat	2021
Buek Mkun, Meos		Pulau	00°29'07.37" S 130°36'32.10" T	Kabupaten Raja Ampat, Provinsi Papua Barat Daya	2023
Buf Ganan Pat, Pulau		Pulau	02°07'02.25" S 130°25'30.69" T	Kabupaten Raja Ampat, Provinsi Papua Barat	2021
Buf Ganan Pat, Pulau		Pulau	02°07'02.25" S 130°25'30.69" T	Kabupaten Raja Ampat, Provinsi Papua Barat Daya	2023
Buf Ganan Sawi, Pulau		Pulau	02°07'08.78" S 130°25'53.83" T	Kabupaten Raja Ampat, Provinsi Papua Barat	2021
Buf Ganan Sawi, Pulau		Pulau	02°07'08.78" S 130°25'53.83" T	Kabupaten Raja Ampat, Provinsi Papua Barat Daya	2023
Buf, Pulau		Pulau	02°07'09.23" S 130°25'45.45" T	Kabupaten Raja Ampat, Provinsi Papua Barat	2021
Buf, Pulau		Pulau	02°07'09.23" S 130°25'45.45" T	Kabupaten Raja Ampat, Provinsi Papua Barat Daya	2023
Buff Yeffo, Pulau		Pulau	02°07'23.86" S 130°26'27.03" T	Kabupaten Raja Ampat, Provinsi Papua Barat	2021
Buff Yeffo, Pulau		Pulau	02°07'23.86" S 130°26'27.03" T	Kabupaten Raja Ampat, Provinsi Papua Barat Daya	2023
Buff Yefto Kapat, Pulau		Pulau	02°07'07.25" S 130°25'33.79" T	Kabupaten Raja Ampat, Provinsi Papua Barat	2021
Buff Yefto Kapat, Pulau		Pulau	02°07'07.25" S 130°25'33.79" T	Kabupaten Raja Ampat, Provinsi Papua Barat Daya	2023
Buff Yefto Sapen, Pulau		Pulau	02°06'59.71" S 130°25'30.47" T	Kabupaten Raja Ampat, Provinsi Papua Barat	2021
Buff Yefto Sapen, Pulau		Pulau	02°06'59.71" S 130°25'30.47" T	Kabupaten Raja Ampat, Provinsi Papua Barat Daya	2023
Buff Yefto Wasara, Pulau		Pulau	02°06'59.50" S 130°25'29.16" T	Kabupaten Raja Ampat, Provinsi Papua Barat	2021
Buff Yefto Wasara, Pulau		Pulau	02°06'59.50" S 130°25'29.16" T	Kabupaten Raja Ampat, Provinsi Papua Barat Daya	2023
Buing Genan, Pulau		Pulau	00°08'01.68" U 130°05'16.99" T	Kabupaten Raja Ampat, Provinsi Papua Barat	2021
Buing Genan, Pulau		Pulau	00°08'01.68" U 130°05'16.99" T	Kabupaten Raja Ampat, Provinsi Papua Barat Daya	2023
Buing Yeben, Pulau		Pulau	00°24'36.29" S 130°36'30.19" T	Kabupaten Raja Ampat, Provinsi Papua Barat	2021
Buing Yeben, Pulau		Pulau	00°24'36.29" S 130°36'30.19" T	Kabupaten Raja Ampat, Provinsi Papua Barat Daya	2023
Buing Yes, Yef		Pulau	00°07'59.80" U 130°05'21.05" T	Kabupaten Raja Ampat, Provinsi Papua Barat	2021
Buing Yes, Yef		Pulau	00°07'59.80" U 130°05'21.05" T	Kabupaten Raja Ampat, Provinsi Papua Barat Daya	2023
Buing, Pulau		Pulau	00°24'26.48" S 130°36'09.51" T	Kabupaten Raja Ampat, Provinsi Papua Barat	2021
Buing, Pulau		Pulau	00°24'26.48" S 130°36'09.51" T	Kabupaten Raja Ampat, Provinsi Papua Barat Daya	2023
Buing, Yef		Pulau	00°08'00.91" U 130°05'12.50" T	Kabupaten Raja Ampat, Provinsi Papua Barat	2021
Buing, Yef		Pulau	00°08'00.91" U 130°05'12.50" T	Kabupaten Raja Ampat, Provinsi Papua Barat Daya	2023

Nama Rupabumi	Nama Lain	Unsur Rupabumi	Koordinat	Keterangan Wilayah	Tahun Pembakuan
Bulagepeley, Yef		Pulau	00°10'38.91" U 130°00'33.49" T	Kabupaten Raja Ampat, Provinsi Papua Barat	2021
Bulagepeley, Yef		Pulau	00°10'38.91" U 130°00'33.49" T	Kabupaten Raja Ampat, Provinsi Papua Barat Daya	2023
Bulu, Yef		Pulau	01°25'28.16" S 130°28'03.25" T	Kabupaten Raja Ampat, Provinsi Papua Barat	2021
Bulu, Yef		Pulau	01°25'28.16" S 130°28'03.25" T	Kabupaten Raja Ampat, Provinsi Papua Barat Daya	2023
Manok, Pulau		Pulau	06°59'40.56" S 114°29'30.44" T	Kabupaten Sumenep, Provinsi Jawa Timur	2021
Bulumanok, Pulau	Pulau Manok	Pulau	06°59'40.56" S 114°29'30.44" T	Kabupaten Sumenep, Provinsi Jawa Timur	2023
Bun Iba, Meos		Pulau	00°30'41.60" S 130°33'30.39" T	Kabupaten Raja Ampat, Provinsi Papua Barat	2021
Bun Iba, Meos		Pulau	00°30'41.60" S 130°33'30.39" T	Kabupaten Raja Ampat, Provinsi Papua Barat Daya	2023
Bun Mkun, Meos		Pulau	00°30'48.70" S 130°32'52.87" T	Kabupaten Raja Ampat, Provinsi Papua Barat	2021
Bun Mkun, Meos		Pulau	00°30'48.70" S 130°32'52.87" T	Kabupaten Raja Ampat, Provinsi Papua Barat Daya	2023
Bun, Pulau		Pulau	01°56'21.41" S 130°22'48.61" T	Kabupaten Raja Ampat, Provinsi Papua Barat	2021
Bun, Pulau		Pulau	01°56'21.41" S 130°22'48.61" T	Kabupaten Raja Ampat, Provinsi Papua Barat Daya	2023
Empulage, Pulau		Pulau	03°20'57.54" U 125°35'35.67" T	Kabupaten Kepulauan Sangihe, Provinsi Sulawesi Utara	2021
Bunakeng, Pulau		Pulau	03°20'57.54" U 125°35'35.67" T	Kabupaten Kepulauan Sangihe, Provinsi Sulawesi Utara	2023
Bus, Yef		Pulau	00°10'13.69" U 130°02'11.77" T	Kabupaten Raja Ampat, Provinsi Papua Barat	2021
Bus, Yef		Pulau	00°10'13.69" U 130°02'11.77" T	Kabupaten Raja Ampat, Provinsi Papua Barat Daya	2023
Busket, Yef		Pulau	00°13'56.61" S 130°42'59.93" T	Kabupaten Raja Ampat, Provinsi Papua Barat	2021
Busket, Yef		Pulau	00°13'56.61" S 130°42'59.93" T	Kabupaten Raja Ampat, Provinsi Papua Barat Daya	2023
Bututorio, Pulau		Pulau	00°12'26.07" S 130°20'13.74" T	Kabupaten Raja Ampat, Provinsi Papua Barat	2021
Bututorio, Pulau		Pulau	00°12'26.07" S 130°20'13.74" T	Kabupaten Raja Ampat, Provinsi Papua Barat Daya	2023
Buyef, Pulau		Pulau	01°05'54.10" S 131°04'30.66" T	Kabupaten Raja Ampat, Provinsi Papua Barat	2021
Buyef, Pulau		Pulau	01°05'54.10" S 131°04'30.66" T	Kabupaten Raja Ampat, Provinsi Papua Barat Daya	2023
Campada, Pulau		Pulau	02°02'25.77" S 130°39'57.11" T	Kabupaten Raja Ampat, Provinsi Papua Barat	2021
Campada, Pulau		Pulau	02°02'25.77" S 130°39'57.11" T	Kabupaten Raja Ampat, Provinsi Papua Barat Daya	2023
Kemanisan, Pulau		Pulau	05°57'49.08" S 106°06'32.09" T	Kabupaten Serang, Provinsi Banten	2021
Cikantung, Pulau		Pulau	05°57'49.08" S 106°06'32.09" T	Kabupaten Serang, Provinsi Banten	2023

Nama Rupabumi	Nama Lain	Unsur Rupabumi	Koordinat	Keterangan Wilayah	Tahun Pembakuan
Cilipgo, Pulau		Pulau	01°12'06.93" S 131°02'57.58" T	Kabupaten Raja Ampat, Provinsi Papua Barat	2021
Cilipgo, Pulau		Pulau	01°12'06.93" S 131°02'57.58" T	Kabupaten Raja Ampat, Provinsi Papua Barat Daya	2023
Cimik, Pulau		Pulau	00°01'31.73" U 130°04'43.21" T	Kabupaten Raja Ampat, Provinsi Papua Barat	2021
Cimik, Pulau		Pulau	00°01'31.73" U 130°04'43.21" T	Kabupaten Raja Ampat, Provinsi Papua Barat Daya	2023
Waisupi, Pulau		Pulau	00°44'40.27" S 133°59'04.45" T	Kabupaten Manokwari, Provinsi Papua Barat	2021
Cinta, Pulau		Pulau	00°44'40.27" S 133°59'04.45" T	Kabupaten Manokwari, Provinsi Papua Barat	2023
Citlapo, Pulau		Pulau	00°04'32.89" S 130°10'30.20" T	Kabupaten Raja Ampat, Provinsi Papua Barat	2021
Citlapo, Pulau		Pulau	00°04'32.89" S 130°10'30.20" T	Kabupaten Raja Ampat, Provinsi Papua Barat Daya	2023
Colon Malass Genan, Yef		Pulau	00°09'43.89" U 130°02'33.61" T	Kabupaten Raja Ampat, Provinsi Papua Barat	2021
Colon Malass Genan, Yef		Pulau	00°09'43.89" U 130°02'33.61" T	Kabupaten Raja Ampat, Provinsi Papua Barat Daya	2023
Colon Malass, Yef		Pulau	00°09'45.97" U 130°02'32.38" T	Kabupaten Raja Ampat, Provinsi Papua Barat	2021
Colon Malass, Yef		Pulau	00°09'45.97" U 130°02'32.38" T	Kabupaten Raja Ampat, Provinsi Papua Barat Daya	2023
Colon, Yef		Pulau	00°10'02.75" U 130°02'44.39" T	Kabupaten Raja Ampat, Provinsi Papua Barat	2021
Colon, Yef		Pulau	00°10'02.75" U 130°02'44.39" T	Kabupaten Raja Ampat, Provinsi Papua Barat Daya	2023
Cou, Yef		Pulau	00°16'09.49" S 130°25'21.47" T	Kabupaten Raja Ampat, Provinsi Papua Barat	2021
Cou, Yef		Pulau	00°16'09.49" S 130°25'21.47" T	Kabupaten Raja Ampat, Provinsi Papua Barat Daya	2023
Cow Genan, Yef		Pulau	00°06'51.93" U 130°08'27.98" T	Kabupaten Raja Ampat, Provinsi Papua Barat	2021
Cow Genan, Yef		Pulau	00°06'51.93" U 130°08'27.98" T	Kabupaten Raja Ampat, Provinsi Papua Barat Daya	2023
Cow Palolo, Yef		Pulau	00°06'46.61" U 130°08'26.67" T	Kabupaten Raja Ampat, Provinsi Papua Barat	2021
Cow Palolo, Yef		Pulau	00°06'46.61" U 130°08'26.67" T	Kabupaten Raja Ampat, Provinsi Papua Barat Daya	2023
Cow, Yef		Pulau	00°07'03.05" U 130°08'22.92" T	Kabupaten Raja Ampat, Provinsi Papua Barat	2021
Cow, Yef		Pulau	00°07'03.05" U 130°08'22.92" T	Kabupaten Raja Ampat, Provinsi Papua Barat Daya	2023
Cun, Pulau		Pulau	01°42'50.08" S 129°57'16.93" T	Kabupaten Raja Ampat, Provinsi Papua Barat	2021
Cun, Pulau		Pulau	01°42'50.08" S 129°57'16.93" T	Kabupaten Raja Ampat, Provinsi Papua Barat Daya	2023
Cun, Pulau		Pulau	01°15'28.63" S 130°45'00.96" T	Kabupaten Sorong, Provinsi Papua Barat	2021
Cun, Pulau		Pulau	01°15'28.63" S 130°45'00.96" T	Kabupaten Sorong, Provinsi Papua Barat Daya	2023
Da, Pulau		Pulau	02°04'34.61" S 130°23'53.72" T	Kabupaten Raja Ampat, Provinsi Papua Barat	2021
Da, Pulau		Pulau	02°04'34.61" S 130°23'53.72" T	Kabupaten Raja Ampat, Provinsi Papua Barat Daya	2023

Nama Rupabumi	Nama Lain	Unsur Rupabumi	Koordinat	Keterangan Wilayah	Tahun Pembakuan
Daat, Yef		Pulau	00°10'01.42" U 130°02'12.77" T	Kabupaten Raja Ampat, Provinsi Papua Barat	2021
Daat, Yef		Pulau	00°10'01.42" U 130°02'12.77" T	Kabupaten Raja Ampat, Provinsi Papua Barat Daya	2023
Dabatam Ganan Sawi, Pulau		Pulau	02°03'44.42" S 130°27'23.47" T	Kabupaten Raja Ampat, Provinsi Papua Barat	2021
Dabatam Ganan Sawi, Pulau		Pulau	02°03'44.42" S 130°27'23.47" T	Kabupaten Raja Ampat, Provinsi Papua Barat Daya	2023
Dabatan Ganan Palolon, Pulau		Pulau	02°03'35.89" S 130°26'51.18" T	Kabupaten Raja Ampat, Provinsi Papua Barat	2021
Dabatan Ganan Palolon, Pulau		Pulau	02°03'35.89" S 130°26'51.18" T	Kabupaten Raja Ampat, Provinsi Papua Barat Daya	2023
Dabatan Ganan Pat, Pulau		Pulau	02°04'43.52" S 130°24'42.31" T	Kabupaten Raja Ampat, Provinsi Papua Barat	2021
Dabatan Ganan Pat, Pulau		Pulau	02°04'43.52" S 130°24'42.31" T	Kabupaten Raja Ampat, Provinsi Papua Barat Daya	2023
Dabatan, Pulau		Pulau	02°04'18.85" S 130°26'24.98" T	Kabupaten Raja Ampat, Provinsi Papua Barat	2021
Dabatan, Pulau		Pulau	02°04'18.85" S 130°26'24.98" T	Kabupaten Raja Ampat, Provinsi Papua Barat Daya	2023
Daf Atsa, Yef		Pulau	00°00'11.49" S 130°09'50.45" T	Kabupaten Raja Ampat, Provinsi Papua Barat	2021
Daf Atsa, Yef		Pulau	00°00'11.49" S 130°09'50.45" T	Kabupaten Raja Ampat, Provinsi Papua Barat Daya	2023
Daf Karu, Yef		Pulau	00°00'06.94" S 130°09'54.35" T	Kabupaten Raja Ampat, Provinsi Papua Barat	2021
Daf Karu, Yef		Pulau	00°00'06.94" S 130°09'54.35" T	Kabupaten Raja Ampat, Provinsi Papua Barat Daya	2023
Daf Lol, Yef		Pulau	00°00'16.36" S 130°09'45.90" T	Kabupaten Raja Ampat, Provinsi Papua Barat	2021
Daf Lol, Yef		Pulau	00°00'16.36" S 130°09'45.90" T	Kabupaten Raja Ampat, Provinsi Papua Barat Daya	2023
Daf Lu, Yef		Pulau	00°00'09.05" S 130°09'46.10" T	Kabupaten Raja Ampat, Provinsi Papua Barat	2021
Daf Lu, Yef		Pulau	00°00'09.05" S 130°09'46.10" T	Kabupaten Raja Ampat, Provinsi Papua Barat Daya	2023
Daf Tol, Yef		Pulau	00°00'12.94" S 130°10'03.40" T	Kabupaten Raja Ampat, Provinsi Papua Barat	2021
Daf Tol, Yef		Pulau	00°00'12.94" S 130°10'03.40" T	Kabupaten Raja Ampat, Provinsi Papua Barat Daya	2023
Daf Yeben, Yef		Pulau	00°00'05.18" S 130°09'46.13" T	Kabupaten Raja Ampat, Provinsi Papua Barat	2021
Daf Yeben, Yef		Pulau	00°00'05.18" S 130°09'46.13" T	Kabupaten Raja Ampat, Provinsi Papua Barat Daya	2023
Daf, Yef		Pulau	00°00'02.48" S 130°09'48.20" T	Kabupaten Raja Ampat, Provinsi Papua Barat	2021
Daf, Yef		Pulau	00°00'02.48" S 130°09'48.20" T	Kabupaten Raja Ampat, Provinsi Papua Barat Daya	2023
Dafalen Kapatcol Kacanluya, Pulau		Pulau	01°58'30.32" S 130°29'16.44" T	Kabupaten Raja Ampat, Provinsi Papua Barat	2021
Dafalen Kapatcol Kacanluya, Pulau		Pulau	01°58'30.32" S 130°29'16.44" T	Kabupaten Raja Ampat, Provinsi Papua Barat Daya	2023
Dafalen Kapatcol Kacotoloya, Pulau		Pulau	01°58'24.65" S 130°29'14.10" T	Kabupaten Raja Ampat, Provinsi Papua Barat	2021
Dafalen Kapatcol Kacotoloya, Pulau		Pulau	01°58'24.65" S 130°29'14.10" T	Kabupaten Raja Ampat, Provinsi Papua Barat Daya	2023



Nama Rupabumi	Nama Lain	Unsur Rupabumi	Koordinat	Keterangan Wilayah	Tahun Pembakuan
Dafalen Kapatcol Katem Natatololya, Pulau		Pulau	01°58'25.42" S 130°29'13.76" T	Kabupaten Raja Ampat, Provinsi Papua Barat	2021
Dafalen Kapatcol Katem Natatololya, Pulau	Pulau Dafalenkapatcol Katem Natatololya	Pulau	01°58'25.42" S 130°29'13.76" T	Kabupaten Raja Ampat, Provinsi Papua Barat Daya	2023
Dafalen Kapatcol Lu Natatololya, Pulau		Pulau	01°58'23.77" S 130°29'14.45" T	Kabupaten Raja Ampat, Provinsi Papua Barat	2021
Dafalen Kapatcol Lu Natatololya, Pulau	Pulau Dafalenkapatcol Lu Natatololya	Pulau	01°58'23.77" S 130°29'14.45" T	Kabupaten Raja Ampat, Provinsi Papua Barat Daya	2023
Dafalen Kapatcol Lutolefo, Pulau		Pulau	01°58'36.81" S 130°29'21.50" T	Kabupaten Raja Ampat, Provinsi Papua Barat	2021
Dafalen Kapatcol Lutolefo, Pulau		Pulau	01°58'36.81" S 130°29'21.50" T	Kabupaten Raja Ampat, Provinsi Papua Barat Daya	2023
Dafalen Kapatcol Masos, Pulau		Pulau	01°58'49.02" S 130°29'21.55" T	Kabupaten Raja Ampat, Provinsi Papua Barat	2021
Dafalen Kapatcol Masos, Pulau		Pulau	01°58'49.02" S 130°29'21.55" T	Kabupaten Raja Ampat, Provinsi Papua Barat Daya	2023
Dafalen Kapatcol Natau, Pulau		Pulau	01°58'27.30" S 130°29'16.64" T	Kabupaten Raja Ampat, Provinsi Papua Barat	2021
Dafalen Kapatcol Natau, Pulau		Pulau	01°58'27.30" S 130°29'16.64" T	Kabupaten Raja Ampat, Provinsi Papua Barat Daya	2023
Dafalen Kapatcol Pale Tonataya, Pulau		Pulau	01°58'27.90" S 130°29'23.52" T	Kabupaten Raja Ampat, Provinsi Papua Barat	2021
Dafalen Kapatcol Pale Tonataya, Pulau		Pulau	01°58'27.90" S 130°29'23.52" T	Kabupaten Raja Ampat, Provinsi Papua Barat Daya	2023
Dafalen Kapatcol Toganan, Pulau		Pulau	01°58'27.00" S 130°29'15.82" T	Kabupaten Raja Ampat, Provinsi Papua Barat	2021
Dafalen Kapatcol Toganan, Pulau		Pulau	01°58'27.00" S 130°29'15.82" T	Kabupaten Raja Ampat, Provinsi Papua Barat Daya	2023
Dafalen Kapatcol Tolanam, Pulau		Pulau	01°58'32.38" S 130°29'17.25" T	Kabupaten Raja Ampat, Provinsi Papua Barat	2021
Dafalen Kapatcol Tolanam, Pulau		Pulau	01°58'32.38" S 130°29'17.25" T	Kabupaten Raja Ampat, Provinsi Papua Barat Daya	2023
Dafalen Kapatcol Topalpalintolanam, Pulau		Pulau	01°58'28.83" S 130°29'13.01" T	Kabupaten Raja Ampat, Provinsi Papua Barat	2021
Dafalen Kapatcol Topalpalintolanam, Pulau		Pulau	01°58'28.83" S 130°29'13.01" T	Kabupaten Raja Ampat, Provinsi Papua Barat Daya	2023
Dafalen Kapatcol Toyoklolo, Pulau		Pulau	01°58'49.55" S 130°29'22.00" T	Kabupaten Raja Ampat, Provinsi Papua Barat	2021
Dafalen Kapatcol Toyoklolo, Pulau		Pulau	01°58'49.55" S 130°29'22.00" T	Kabupaten Raja Ampat, Provinsi Papua Barat Daya	2023
Dafalen Kapatcol Yasancopo, Pulau		Pulau	01°58'35.60" S 130°29'17.40" T	Kabupaten Raja Ampat, Provinsi Papua Barat	2021
Dafalen Kapatcol Yasancopo, Pulau		Pulau	01°58'35.60" S 130°29'17.40" T	Kabupaten Raja Ampat, Provinsi Papua Barat Daya	2023
Dafalen Kapatcol, Pulau		Pulau	01°58'54.41" S 130°29'19.60" T	Kabupaten Raja Ampat, Provinsi Papua Barat	2021
Dafalen Kapatcol, Pulau		Pulau	01°58'54.41" S 130°29'19.60" T	Kabupaten Raja Ampat, Provinsi Papua Barat Daya	2023
Dafalen Nikapatcol Fatololya 1, Pulau		Pulau	01°58'25.46" S 130°29'18.20" T	Kabupaten Raja Ampat, Provinsi Papua Barat	2021
Dafalen Nikapatcol Fatololya 1, Pulau		Pulau	01°58'25.46" S 130°29'18.20" T	Kabupaten Raja Ampat, Provinsi Papua Barat Daya	2023

Nama Rupabumi	Nama Lain	Unsur Rupabumi	Koordinat	Keterangan Wilayah	Tahun Pembakuan
Dafalen Nikapatcol Fatololya 2, Pulau		Pulau	01°58'24.75" S 130°29'18.84" T	Kabupaten Raja Ampat, Provinsi Papua Barat	2021
Dafalen Nikapatcol Fatololya 2, Pulau		Pulau	01°58'24.75" S 130°29'18.84" T	Kabupaten Raja Ampat, Provinsi Papua Barat Daya	2023
Dafalen Nikapatcol Fatololya 3, Pulau		Pulau	01°58'25.42" S 130°29'19.25" T	Kabupaten Raja Ampat, Provinsi Papua Barat	2021
Dafalen Nikapatcol Fatololya 3, Pulau		Pulau	01°58'25.42" S 130°29'19.25" T	Kabupaten Raja Ampat, Provinsi Papua Barat Daya	2023
Dafalen Nikapatcol Fatololya 4, Pulau		Pulau	01°58'27.07" S 130°29'23.21" T	Kabupaten Raja Ampat, Provinsi Papua Barat	2021
Dafalen Nikapatcol Fatololya 4, Pulau		Pulau	01°58'27.07" S 130°29'23.21" T	Kabupaten Raja Ampat, Provinsi Papua Barat Daya	2023
Dafalen Nikapatcol Lutonafatabuo, Pulau		Pulau	01°58'39.97" S 130°29'18.92" T	Kabupaten Raja Ampat, Provinsi Papua Barat	2021
Dafalen Nikapatcol Lutonafatabuo, Pulau		Pulau	01°58'39.97" S 130°29'18.92" T	Kabupaten Raja Ampat, Provinsi Papua Barat Daya	2023
Dafalen Nikapatcol Palelutolefia, Pulau		Pulau	01°58'37.44" S 130°29'20.72" T	Kabupaten Raja Ampat, Provinsi Papua Barat	2021
Dafalen Nikapatcol Palelutolefia, Pulau		Pulau	01°58'37.44" S 130°29'20.72" T	Kabupaten Raja Ampat, Provinsi Papua Barat Daya	2023
Dafalen Nikapatcol Todokoya, Pulau		Pulau	01°58'30.51" S 130°29'13.55" T	Kabupaten Raja Ampat, Provinsi Papua Barat	2021
Dafalen Nikapatcol Todokoya, Pulau		Pulau	01°58'30.51" S 130°29'13.55" T	Kabupaten Raja Ampat, Provinsi Papua Barat Daya	2023
Dafalen Nikapatcol Tolaleltaya, Pulau		Pulau	01°58'45.02" S 130°29'20.19" T	Kabupaten Raja Ampat, Provinsi Papua Barat	2021
Dafalen Nikapatcol Tolaleltaya, Pulau		Pulau	01°58'45.02" S 130°29'20.19" T	Kabupaten Raja Ampat, Provinsi Papua Barat Daya	2023
Dafalen Nikapatcol Toleya, Pulau		Pulau	01°58'45.71" S 130°29'22.51" T	Kabupaten Raja Ampat, Provinsi Papua Barat	2021
Dafalen Nikapatcol Toleya, Pulau		Pulau	01°58'45.71" S 130°29'22.51" T	Kabupaten Raja Ampat, Provinsi Papua Barat Daya	2023
Dafalen Nikapatcol Topalpalim, Pulau		Pulau	01°58'39.08" S 130°29'16.17" T	Kabupaten Raja Ampat, Provinsi Papua Barat	2021
Dafalen Nikapatcol Topalpalim, Pulau		Pulau	01°58'39.08" S 130°29'16.17" T	Kabupaten Raja Ampat, Provinsi Papua Barat Daya	2023
Dafalen Nikapatcol Torapatlea, Pulau		Pulau	01°58'46.59" S 130°29'24.23" T	Kabupaten Raja Ampat, Provinsi Papua Barat	2021
Dafalen Nikapatcol Torapatlea, Pulau		Pulau	01°58'46.59" S 130°29'24.23" T	Kabupaten Raja Ampat, Provinsi Papua Barat Daya	2023
Dafalen Nikapatcol Totabofonja, Pulau		Pulau	01°58'45.26" S 130°29'21.34" T	Kabupaten Raja Ampat, Provinsi Papua Barat	2021
Dafalen Nikapatcol Totabofonja, Pulau		Pulau	01°58'45.26" S 130°29'21.34" T	Kabupaten Raja Ampat, Provinsi Papua Barat Daya	2023
Dafalen Yef Manyanim, Pulau		Pulau	01°58'21.96" S 130°29'08.45" T	Kabupaten Raja Ampat, Provinsi Papua Barat	2021
Dafalen Yef Manyanim, Pulau		Pulau	01°58'21.96" S 130°29'08.45" T	Kabupaten Raja Ampat, Provinsi Papua Barat Daya	2023
Dafalen Yef Todokoya, Pulau		Pulau	01°58'40.68" S 130°29'18.44" T	Kabupaten Raja Ampat, Provinsi Papua Barat	2021
Dafalen Yef Todokoya, Pulau		Pulau	01°58'40.68" S 130°29'18.44" T	Kabupaten Raja Ampat, Provinsi Papua Barat Daya	2023
Damu Ganan, Pulau		Pulau	02°03'24.09" S 130°15'44.11" T	Kabupaten Raja Ampat, Provinsi Papua Barat	2021
Damu Ganan, Pulau		Pulau	02°03'24.09" S 130°15'44.11" T	Kabupaten Raja Ampat, Provinsi Papua Barat Daya	2023



Nama Rupabumi	Nama Lain	Unsur Rupabumi	Koordinat	Keterangan Wilayah	Tahun Pembakuan
Damu Le, Pulau		Pulau	02°03'25.07" S 130°15'39.44" T	Kabupaten Raja Ampat, Provinsi Papua Barat	2021
Damu Le, Pulau		Pulau	02°03'25.07" S 130°15'39.44" T	Kabupaten Raja Ampat, Provinsi Papua Barat Daya	2023
Damu Lol, Pulau		Pulau	02°03'28.28" S 130°15'48.25" T	Kabupaten Raja Ampat, Provinsi Papua Barat	2021
Damu Lol, Pulau		Pulau	02°03'28.28" S 130°15'48.25" T	Kabupaten Raja Ampat, Provinsi Papua Barat Daya	2023
Damu Minsano, Pulau		Pulau	02°03'29.84" S 130°15'41.42" T	Kabupaten Raja Ampat, Provinsi Papua Barat	2021
Damu Minsano, Pulau		Pulau	02°03'29.84" S 130°15'41.42" T	Kabupaten Raja Ampat, Provinsi Papua Barat Daya	2023
Damu Nikapatcol Laleltololya, Pulau		Pulau	02°00'20.48" S 130°39'41.82" T	Kabupaten Raja Ampat, Provinsi Papua Barat	2021
Damu Nikapatcol Laleltololya, Pulau		Pulau	02°00'20.48" S 130°39'41.82" T	Kabupaten Raja Ampat, Provinsi Papua Barat Daya	2023
Damu Niyefto Batanlapy, Pulau		Pulau	02°00'36.51" S 130°39'20.76" T	Kabupaten Raja Ampat, Provinsi Papua Barat	2021
Damu Niyefto Batanlapy, Pulau		Pulau	02°00'36.51" S 130°39'20.76" T	Kabupaten Raja Ampat, Provinsi Papua Barat Daya	2023
Damu Palolon, Pulau		Pulau	02°03'30.07" S 130°15'46.26" T	Kabupaten Raja Ampat, Provinsi Papua Barat	2021
Damu Palolon, Pulau		Pulau	02°03'30.07" S 130°15'46.26" T	Kabupaten Raja Ampat, Provinsi Papua Barat Daya	2023
Damunu Ganan, Pulau		Pulau	00°10'58.05" U 130°01'46.75" T	Kabupaten Raja Ampat, Provinsi Papua Barat	2021
Damunu Ganan, Pulau		Pulau	00°10'58.05" U 130°01'46.75" T	Kabupaten Raja Ampat, Provinsi Papua Barat Daya	2023
Damunu Pele, Pulau		Pulau	00°10'59.53" U 130°01'44.93" T	Kabupaten Raja Ampat, Provinsi Papua Barat	2021
Damunu Pele, Pulau		Pulau	00°10'59.53" U 130°01'44.93" T	Kabupaten Raja Ampat, Provinsi Papua Barat Daya	2023
Dana Ganan, Pulau		Pulau	02°00'43.78" S 129°59'05.52" T	Kabupaten Raja Ampat, Provinsi Papua Barat	2021
Dana Ganan, Pulau		Pulau	02°00'43.78" S 129°59'05.52" T	Kabupaten Raja Ampat, Provinsi Papua Barat Daya	2023
Dane Pale, Pulau		Pulau	02°00'46.09" S 129°58'58.62" T	Kabupaten Raja Ampat, Provinsi Papua Barat	2021
Dane Pale, Pulau		Pulau	02°00'46.09" S 129°58'58.62" T	Kabupaten Raja Ampat, Provinsi Papua Barat Daya	2023
Danya, Yef		Pulau	01°13'56.93" S 130°39'08.78" T	Kabupaten Sorong, Provinsi Papua Barat	2021
Danya, Yef		Pulau	01°13'56.93" S 130°39'08.78" T	Kabupaten Sorong, Provinsi Papua Barat Daya	2023
Dapun Lol Atsa, Pulau		Pulau	01°59'02.96" S 130°28'28.53" T	Kabupaten Raja Ampat, Provinsi Papua Barat	2021
Dapun Lol Atsa, Pulau		Pulau	01°59'02.96" S 130°28'28.53" T	Kabupaten Raja Ampat, Provinsi Papua Barat Daya	2023
Dapun Lol Fat, Pulau		Pulau	01°58'39.53" S 130°29'13.59" T	Kabupaten Raja Ampat, Provinsi Papua Barat	2021
Dapun Lol Fat, Pulau		Pulau	01°58'39.53" S 130°29'13.59" T	Kabupaten Raja Ampat, Provinsi Papua Barat Daya	2023
Dapun Lol Fit, Pulau		Pulau	01°58'26.60" S 130°28'55.01" T	Kabupaten Raja Ampat, Provinsi Papua Barat	2021
Dapun Lol Fit, Pulau		Pulau	01°58'26.60" S 130°28'55.01" T	Kabupaten Raja Ampat, Provinsi Papua Barat Daya	2023

Nama Rupabumi	Nama Lain	Unsur Rupabumi	Koordinat	Keterangan Wilayah	Tahun Pembakuan
Dapun Lol Lafa, Pulau		Pulau	01°58'16.93" S 130°28'56.82" T	Kabupaten Raja Ampat, Provinsi Papua Barat	2021
Dapun Lol Lafa, Pulau		Pulau	01°58'16.93" S 130°28'56.82" T	Kabupaten Raja Ampat, Provinsi Papua Barat Daya	2023
Dapun Lol Lim, Pulau		Pulau	01°58'49.08" S 130°28'17.80" T	Kabupaten Raja Ampat, Provinsi Papua Barat	2021
Dapun Lol Lim, Pulau		Pulau	01°58'49.08" S 130°28'17.80" T	Kabupaten Raja Ampat, Provinsi Papua Barat Daya	2023
Dapun Lol Lu, Pulau		Pulau	01°59'02.27" S 130°28'56.68" T	Kabupaten Raja Ampat, Provinsi Papua Barat	2021
Dapun Lol Lu, Pulau		Pulau	01°59'02.27" S 130°28'56.68" T	Kabupaten Raja Ampat, Provinsi Papua Barat Daya	2023
Dapun Lol Si, Pulau		Pulau	01°58'19.29" S 130°28'50.58" T	Kabupaten Raja Ampat, Provinsi Papua Barat	2021
Dapun Lol Si, Pulau		Pulau	01°58'19.29" S 130°28'50.58" T	Kabupaten Raja Ampat, Provinsi Papua Barat Daya	2023
Dapun Lol Tol, Pulau		Pulau	01°58'53.67" S 130°29'17.06" T	Kabupaten Raja Ampat, Provinsi Papua Barat	2021
Dapun Lol Tol, Pulau		Pulau	01°58'53.67" S 130°29'17.06" T	Kabupaten Raja Ampat, Provinsi Papua Barat Daya	2023
Dapun Lol Wal, Pulau		Pulau	01°58'22.20" S 130°28'44.75" T	Kabupaten Raja Ampat, Provinsi Papua Barat	2021
Dapun Lol Wal, Pulau		Pulau	01°58'22.20" S 130°28'44.75" T	Kabupaten Raja Ampat, Provinsi Papua Barat Daya	2023
Dapun Lol Wonom, Pulau		Pulau	01°58'36.07" S 130°28'43.78" T	Kabupaten Raja Ampat, Provinsi Papua Barat	2021
Dapun Lol Wonom, Pulau		Pulau	01°58'36.07" S 130°28'43.78" T	Kabupaten Raja Ampat, Provinsi Papua Barat Daya	2023
Dapunlol Kapatcol Balbuli, Pulau		Pulau	01°57'18.51" S 130°28'41.84" T	Kabupaten Raja Ampat, Provinsi Papua Barat	2021
Dapunlol Kapatcol Balbuli, Pulau		Pulau	01°57'18.51" S 130°28'41.84" T	Kabupaten Raja Ampat, Provinsi Papua Barat Daya	2023
Dapunlol Kapatcol Kacumul, Pulau		Pulau	01°58'04.86" S 130°28'04.23" T	Kabupaten Raja Ampat, Provinsi Papua Barat	2021
Dapunlol Kapatcol Kacumul, Pulau		Pulau	01°58'04.86" S 130°28'04.23" T	Kabupaten Raja Ampat, Provinsi Papua Barat Daya	2023
Dapunlol Kapatcol Katem Palolon, Pulau		Pulau	01°57'55.01" S 130°28'57.02" T	Kabupaten Raja Ampat, Provinsi Papua Barat	2021
Dapunlol Kapatcol Katem Palolon, Pulau		Pulau	01°57'55.01" S 130°28'57.02" T	Kabupaten Raja Ampat, Provinsi Papua Barat Daya	2023
Dapunlol Kapatcol Lanam, Pulau		Pulau	01°57'10.85" S 130°28'54.32" T	Kabupaten Raja Ampat, Provinsi Papua Barat	2021
Dapunlol Kapatcol Lanam, Pulau		Pulau	01°57'10.85" S 130°28'54.32" T	Kabupaten Raja Ampat, Provinsi Papua Barat Daya	2023
Dapunlol Kapatcol Lu Nafatabuo, Pulau		Pulau	01°57'18.56" S 130°28'38.48" T	Kabupaten Raja Ampat, Provinsi Papua Barat	2021
Dapunlol Kapatcol Lu Nafatabuo, Pulau		Pulau	01°57'18.56" S 130°28'38.48" T	Kabupaten Raja Ampat, Provinsi Papua Barat Daya	2023
Dapunlol Kapatcol Lu Tolea, Pulau		Pulau	01°57'57.44" S 130°28'55.31" T	Kabupaten Raja Ampat, Provinsi Papua Barat	2021
Dapunlol Kapatcol Lu Tolea, Pulau		Pulau	01°57'57.44" S 130°28'55.31" T	Kabupaten Raja Ampat, Provinsi Papua Barat Daya	2023
Dapunlol Kapatcol Lu Tomulo, Pulau		Pulau	01°57'57.12" S 130°28'27.59" T	Kabupaten Raja Ampat, Provinsi Papua Barat	2021
Dapunlol Kapatcol Lu Tomulo, Pulau		Pulau	01°57'57.12" S 130°28'27.59" T	Kabupaten Raja Ampat, Provinsi Papua Barat Daya	2023

Nama Rupabumi	Nama Lain	Unsur Rupabumi	Koordinat	Keterangan Wilayah	Tahun Pembakuan
Dapunlol Kapatcol Pale, Pulau		Pulau	01°58'09.05" S 130°28'06.17" T	Kabupaten Raja Ampat, Provinsi Papua Barat	2021
Dapunlol Kapatcol Pale, Pulau		Pulau	01°58'09.05" S 130°28'06.17" T	Kabupaten Raja Ampat, Provinsi Papua Barat Daya	2023
Dapunlol Kapatcol Tomul, Pulau		Pulau	01°58'05.99" S 130°28'03.87" T	Kabupaten Raja Ampat, Provinsi Papua Barat	2021
Dapunlol Kapatcol Tomul, Pulau		Pulau	01°58'05.99" S 130°28'03.87" T	Kabupaten Raja Ampat, Provinsi Papua Barat Daya	2023
Dapunlol Kapatcol Wal, Pulau		Pulau	01°57'50.78" S 130°28'43.61" T	Kabupaten Raja Ampat, Provinsi Papua Barat	2021
Dapunlol Kapatcol Wal, Pulau		Pulau	01°57'50.78" S 130°28'43.61" T	Kabupaten Raja Ampat, Provinsi Papua Barat Daya	2023
Dapunlol Kapatcol, Pulau		Pulau	01°58'18.00" S 130°27'53.42" T	Kabupaten Raja Ampat, Provinsi Papua Barat	2021
Dapunlol Kapatcol, Pulau		Pulau	01°58'18.00" S 130°27'53.42" T	Kabupaten Raja Ampat, Provinsi Papua Barat Daya	2023
Dapunlol Kapatmalan, Pulau		Pulau	01°58'00.99" S 130°28'26.55" T	Kabupaten Raja Ampat, Provinsi Papua Barat	2021
Dapunlol Kapatmalan, Pulau		Pulau	01°58'00.99" S 130°28'26.55" T	Kabupaten Raja Ampat, Provinsi Papua Barat Daya	2023
Dapunlol Nikapacol Topalolon'Ya, Pulau		Pulau	01°58'30.69" S 130°27'51.79" T	Kabupaten Raja Ampat, Provinsi Papua Barat	2021
Dapunlol Nikapacol Topalolon'Ya, Pulau		Pulau	01°58'30.69" S 130°27'51.79" T	Kabupaten Raja Ampat, Provinsi Papua Barat Daya	2023
Dapunlol Nikapacol Topalyasancaya, Pulau		Pulau	01°58'29.17" S 130°27'49.41" T	Kabupaten Raja Ampat, Provinsi Papua Barat	2021
Dapunlol Nikapacol Topalyasancaya, Pulau		Pulau	01°58'29.17" S 130°27'49.41" T	Kabupaten Raja Ampat, Provinsi Papua Barat Daya	2023
Dapunlol Nikapatcol Tonatatolea, Pulau		Pulau	01°58'34.46" S 130°27'45.51" T	Kabupaten Raja Ampat, Provinsi Papua Barat	2021
Dapunlol Nikapatcol Tonatatolea, Pulau		Pulau	01°58'34.46" S 130°27'45.51" T	Kabupaten Raja Ampat, Provinsi Papua Barat Daya	2023
Dapunlol Niyef Topalolono, Pulau		Pulau	01°57'15.77" S 130°28'41.90" T	Kabupaten Raja Ampat, Provinsi Papua Barat	2021
Dapunlol Niyef Topalolono, Pulau		Pulau	01°57'15.77" S 130°28'41.90" T	Kabupaten Raja Ampat, Provinsi Papua Barat Daya	2023
Dapunlol Yef Kacuo Tolea, Pulau		Pulau	01°58'24.45" S 130°28'02.71" T	Kabupaten Raja Ampat, Provinsi Papua Barat	2021
Dapunlol Yef Kacuo Tolea, Pulau		Pulau	01°58'24.45" S 130°28'02.71" T	Kabupaten Raja Ampat, Provinsi Papua Barat Daya	2023
Dapunlol Yef Katalis, Pulau		Pulau	01°58'35.22" S 130°27'58.69" T	Kabupaten Raja Ampat, Provinsi Papua Barat	2021
Dapunlol Yef Katalis, Pulau		Pulau	01°58'35.22" S 130°27'58.69" T	Kabupaten Raja Ampat, Provinsi Papua Barat Daya	2023
Dapunlol Yef Katem Yasancopo, Pulau		Pulau	01°57'49.07" S 130°28'53.81" T	Kabupaten Raja Ampat, Provinsi Papua Barat	2021
Dapunlol Yef Katem Yasancopo, Pulau		Pulau	01°57'49.07" S 130°28'53.81" T	Kabupaten Raja Ampat, Provinsi Papua Barat Daya	2023
Dapunlol Yef Malas, Pulau		Pulau	01°57'09.92" S 130°28'41.98" T	Kabupaten Raja Ampat, Provinsi Papua Barat	2021
Dapunlol Yef Malas, Pulau		Pulau	01°57'09.92" S 130°28'41.98" T	Kabupaten Raja Ampat, Provinsi Papua Barat Daya	2023
Dapunlol Yef Matmetem, Pulau		Pulau	01°57'22.60" S 130°28'26.59" T	Kabupaten Raja Ampat, Provinsi Papua Barat	2021
Dapunlol Yef Matmetem, Pulau		Pulau	01°57'22.60" S 130°28'26.59" T	Kabupaten Raja Ampat, Provinsi Papua Barat Daya	2023

Nama Rupabumi	Nama Lain	Unsur Rupabumi	Koordinat	Keterangan Wilayah	Tahun Pembakuan
Dapunlol Yef Mulmolofa, Pulau		Pulau	01°57'06.44" S 130°28'48.02" T	Kabupaten Raja Ampat, Provinsi Papua Barat	2021
Dapunlol Yef Mulmolofa, Pulau		Pulau	01°57'06.44" S 130°28'48.02" T	Kabupaten Raja Ampat, Provinsi Papua Barat Daya	2023
Dapunlol Yef Nanan Toyoklolo, Pulau		Pulau	01°57'13.47" S 130°28'20.66" T	Kabupaten Raja Ampat, Provinsi Papua Barat	2021
Dapunlol Yef Nanan Toyoklolo, Pulau	Pulau Dapunlol Yefganan Toyoklolo	Pulau	01°57'13.47" S 130°28'20.66" T	Kabupaten Raja Ampat, Provinsi Papua Barat Daya	2023
Dapunlol Yef Natatole, Pulau		Pulau	01°58'22.05" S 130°28'03.11" T	Kabupaten Raja Ampat, Provinsi Papua Barat	2021
Dapunlol Yef Natatole, Pulau		Pulau	01°58'22.05" S 130°28'03.11" T	Kabupaten Raja Ampat, Provinsi Papua Barat Daya	2023
Dapunlol Yef Pale Katem, Pulau		Pulau	01°57'24.54" S 130°28'54.50" T	Kabupaten Raja Ampat, Provinsi Papua Barat	2021
Dapunlol Yef Pale Katem, Pulau		Pulau	01°57'24.54" S 130°28'54.50" T	Kabupaten Raja Ampat, Provinsi Papua Barat Daya	2023
Dapunlol Yefto Lu, Pulau		Pulau	01°57'57.02" S 130°28'40.59" T	Kabupaten Raja Ampat, Provinsi Papua Barat	2021
Dapunlol Yefto Lu, Pulau		Pulau	01°57'57.02" S 130°28'40.59" T	Kabupaten Raja Ampat, Provinsi Papua Barat Daya	2023
Dapunlol Yefto Tiptaya, Pulau		Pulau	01°58'23.45" S 130°28'24.35" T	Kabupaten Raja Ampat, Provinsi Papua Barat	2021
Dapunlol Yefto Tiptaya, Pulau		Pulau	01°58'23.45" S 130°28'24.35" T	Kabupaten Raja Ampat, Provinsi Papua Barat Daya	2023
Dapunlol, Pulau		Pulau	01°58'51.16" S 130°28'08.14" T	Kabupaten Raja Ampat, Provinsi Papua Barat	2021
Dapunlol, Pulau		Pulau	01°58'51.16" S 130°28'08.14" T	Kabupaten Raja Ampat, Provinsi Papua Barat Daya	2023
Daram Atsa, Pulau		Pulau	02°09'48.77" S 130°56'17.32" T	Kabupaten Raja Ampat, Provinsi Papua Barat	2021
Daram Atsa, Pulau		Pulau	02°09'48.77" S 130°56'17.32" T	Kabupaten Raja Ampat, Provinsi Papua Barat Daya	2023
Daram Fat, Pulau		Pulau	02°08'22.52" S 130°55'28.81" T	Kabupaten Raja Ampat, Provinsi Papua Barat	2021
Daram Fat, Pulau		Pulau	02°08'22.52" S 130°55'28.81" T	Kabupaten Raja Ampat, Provinsi Papua Barat Daya	2023
Daram Fit, Pulau		Pulau	02°07'38.23" S 130°55'52.13" T	Kabupaten Raja Ampat, Provinsi Papua Barat	2021
Daram Fit, Pulau		Pulau	02°07'38.23" S 130°55'52.13" T	Kabupaten Raja Ampat, Provinsi Papua Barat Daya	2023
Daram Ganan, Pulau		Pulau	02°10'08.06" S 130°55'43.10" T	Kabupaten Raja Ampat, Provinsi Papua Barat	2021
Daram Ganan, Pulau		Pulau	02°10'08.06" S 130°55'43.10" T	Kabupaten Raja Ampat, Provinsi Papua Barat Daya	2023
Daram Lafa, Pulau		Pulau	02°08'02.94" S 130°54'31.83" T	Kabupaten Raja Ampat, Provinsi Papua Barat	2021
Daram Lafa, Pulau		Pulau	02°08'02.94" S 130°54'31.83" T	Kabupaten Raja Ampat, Provinsi Papua Barat Daya	2023
Daram Lafamailu, Pulau		Pulau	02°07'48.01" S 130°54'24.67" T	Kabupaten Raja Ampat, Provinsi Papua Barat	2021
Daram Lafamailu, Pulau		Pulau	02°07'48.01" S 130°54'24.67" T	Kabupaten Raja Ampat, Provinsi Papua Barat Daya	2023

Nama Rupabumi	Nama Lain	Unsur Rupabumi	Koordinat	Keterangan Wilayah	Tahun Pembakuan
Daram Lafamaisa, Pulau		Pulau	02°07'46.85" S 130°54'31.72" T	Kabupaten Raja Ampat, Provinsi Papua Barat	2021
Daram Lafamaisa, Pulau		Pulau	02°07'46.85" S 130°54'31.72" T	Kabupaten Raja Ampat, Provinsi Papua Barat Daya	2023
Daram Lim, Pulau		Pulau	02°08'21.82" S 130°55'32.47" T	Kabupaten Raja Ampat, Provinsi Papua Barat	2021
Daram Lim, Pulau		Pulau	02°08'21.82" S 130°55'32.47" T	Kabupaten Raja Ampat, Provinsi Papua Barat Daya	2023
Daram Lol, Pulau		Pulau	02°08'21.34" S 130°55'14.79" T	Kabupaten Raja Ampat, Provinsi Papua Barat	2021
Daram Lol, Pulau		Pulau	02°08'21.34" S 130°55'14.79" T	Kabupaten Raja Ampat, Provinsi Papua Barat Daya	2023
Daram Lu, Pulau		Pulau	02°08'12.67" S 130°55'04.41" T	Kabupaten Raja Ampat, Provinsi Papua Barat	2021
Daram Lu, Pulau		Pulau	02°08'12.67" S 130°55'04.41" T	Kabupaten Raja Ampat, Provinsi Papua Barat Daya	2023
Daram Pale, Pulau		Pulau	02°09'12.56" S 130°54'56.63" T	Kabupaten Raja Ampat, Provinsi Papua Barat	2021
Daram Pale, Pulau		Pulau	02°09'12.56" S 130°54'56.63" T	Kabupaten Raja Ampat, Provinsi Papua Barat Daya	2023
Daram Si, Pulau		Pulau	02°08'08.02" S 130°54'32.44" T	Kabupaten Raja Ampat, Provinsi Papua Barat	2021
Daram Si, Pulau		Pulau	02°08'08.02" S 130°54'32.44" T	Kabupaten Raja Ampat, Provinsi Papua Barat Daya	2023
Daram Tol, Pulau		Pulau	02°08'31.32" S 130°55'52.89" T	Kabupaten Raja Ampat, Provinsi Papua Barat	2021
Daram Tol, Pulau		Pulau	02°08'31.32" S 130°55'52.89" T	Kabupaten Raja Ampat, Provinsi Papua Barat Daya	2023
Daram Wal, Pulau		Pulau	02°07'29.77" S 130°55'35.37" T	Kabupaten Raja Ampat, Provinsi Papua Barat	2021
Daram Wal, Pulau		Pulau	02°07'29.77" S 130°55'35.37" T	Kabupaten Raja Ampat, Provinsi Papua Barat Daya	2023
Daram Wayanaga Nikapatcol, Pulau		Pulau	02°08'47.01" S 130°54'31.61" T	Kabupaten Raja Ampat, Provinsi Papua Barat	2021
Daram Wayanaga Nikapatcol, Pulau		Pulau	02°08'47.01" S 130°54'31.61" T	Kabupaten Raja Ampat, Provinsi Papua Barat Daya	2023
Daram Wonom, Pulau		Pulau	02°08'17.26" S 130°55'29.21" T	Kabupaten Raja Ampat, Provinsi Papua Barat	2021
Daram Wonom, Pulau		Pulau	02°08'17.26" S 130°55'29.21" T	Kabupaten Raja Ampat, Provinsi Papua Barat Daya	2023
Dau Ganau, Pulau		Pulau	00°12'10.64" S 130°23'30.54" T	Kabupaten Raja Ampat, Provinsi Papua Barat	2021
Dau Ganau, Pulau		Pulau	00°12'10.64" S 130°23'30.54" T	Kabupaten Raja Ampat, Provinsi Papua Barat Daya	2023
Dau Les, Pulau		Pulau	00°12'53.93" S 130°23'59.35" T	Kabupaten Raja Ampat, Provinsi Papua Barat	2021
Dau Les, Pulau		Pulau	00°12'53.93" S 130°23'59.35" T	Kabupaten Raja Ampat, Provinsi Papua Barat Daya	2023
Dau Lol Les, Pulau		Pulau	00°12'44.86" S 130°23'42.79" T	Kabupaten Raja Ampat, Provinsi Papua Barat	2021
Dau Lol Les, Pulau		Pulau	00°12'44.86" S 130°23'42.79" T	Kabupaten Raja Ampat, Provinsi Papua Barat Daya	2023
Dau Lol Lool, Pulau		Pulau	00°12'36.22" S 130°23'41.07" T	Kabupaten Raja Ampat, Provinsi Papua Barat	2021
Dau Lol Lool, Pulau		Pulau	00°12'36.22" S 130°23'41.07" T	Kabupaten Raja Ampat, Provinsi Papua Barat Daya	2023

Nama Rupabumi	Nama Lain	Unsur Rupabumi	Koordinat	Keterangan Wilayah	Tahun Pembakuan
Dau Lol Matlolo, Pulau		Pulau	00°12'41.99" S 130°23'41.73" T	Kabupaten Raja Ampat, Provinsi Papua Barat	2021
Dau Lol Matlolo, Pulau		Pulau	00°12'41.99" S 130°23'41.73" T	Kabupaten Raja Ampat, Provinsi Papua Barat Daya	2023
Dau Lool, Pulau		Pulau	00°12'51.05" S 130°24'03.15" T	Kabupaten Raja Ampat, Provinsi Papua Barat	2021
Dau Lool, Pulau		Pulau	00°12'51.05" S 130°24'03.15" T	Kabupaten Raja Ampat, Provinsi Papua Barat Daya	2023
Dau Matlolo Les, Pulau		Pulau	00°12'18.14" S 130°23'27.39" T	Kabupaten Raja Ampat, Provinsi Papua Barat	2021
Dau Matlolo Les, Pulau		Pulau	00°12'18.14" S 130°23'27.39" T	Kabupaten Raja Ampat, Provinsi Papua Barat Daya	2023
Dau Matlolo Lool, Pulau		Pulau	00°12'00.27" S 130°23'30.73" T	Kabupaten Raja Ampat, Provinsi Papua Barat	2021
Dau Matlolo Lool, Pulau		Pulau	00°12'00.27" S 130°23'30.73" T	Kabupaten Raja Ampat, Provinsi Papua Barat Daya	2023
Dau Palay, Pulau		Pulau	00°12'07.59" S 130°23'41.68" T	Kabupaten Raja Ampat, Provinsi Papua Barat	2021
Dau Palay, Pulau		Pulau	00°12'07.59" S 130°23'41.68" T	Kabupaten Raja Ampat, Provinsi Papua Barat Daya	2023
Dawior, Pulau		Pulau	00°21'20.02" S 130°33'53.97" T	Kabupaten Raja Ampat, Provinsi Papua Barat	2021
Dawior, Pulau		Pulau	00°21'20.02" S 130°33'53.97" T	Kabupaten Raja Ampat, Provinsi Papua Barat Daya	2023
Dayan Bonder, Pulau		Pulau	00°48'46.33" S 130°31'55.52" T	Kabupaten Raja Ampat, Provinsi Papua Barat	2021
Dayan Bonder, Pulau		Pulau	00°48'46.33" S 130°31'55.52" T	Kabupaten Raja Ampat, Provinsi Papua Barat Daya	2023
Dayan Matlolo, Pulau		Pulau	00°12'19.68" S 130°25'15.23" T	Kabupaten Raja Ampat, Provinsi Papua Barat	2021
Dayan Matlolo, Pulau		Pulau	00°12'19.68" S 130°25'15.23" T	Kabupaten Raja Ampat, Provinsi Papua Barat Daya	2023
Dayan Pat, Pulau		Pulau	00°12'18.00" S 130°25'09.33" T	Kabupaten Raja Ampat, Provinsi Papua Barat	2021
Dayan Pat, Pulau		Pulau	00°12'18.00" S 130°25'09.33" T	Kabupaten Raja Ampat, Provinsi Papua Barat Daya	2023
Dayan Sawi, Pulau		Pulau	00°12'12.37" S 130°25'27.91" T	Kabupaten Raja Ampat, Provinsi Papua Barat	2021
Dayan Sawi, Pulau		Pulau	00°12'12.37" S 130°25'27.91" T	Kabupaten Raja Ampat, Provinsi Papua Barat Daya	2023
Deer, Pulau		Pulau	00°50'36.94" S 129°46'12.21" T	Kabupaten Raja Ampat, Provinsi Papua Barat	2021
Deer, Pulau		Pulau	00°50'36.94" S 129°46'12.21" T	Kabupaten Raja Ampat, Provinsi Papua Barat Daya	2023
Demeleyef Ganan, Pulau		Pulau	00°18'49.63" S 130°37'59.73" T	Kabupaten Raja Ampat, Provinsi Papua Barat	2021
Demeleyef Ganan, Pulau		Pulau	00°18'49.63" S 130°37'59.73" T	Kabupaten Raja Ampat, Provinsi Papua Barat Daya	2023
Demeleyef Lool, Pulau		Pulau	00°18'40.10" S 130°38'06.11" T	Kabupaten Raja Ampat, Provinsi Papua Barat	2021
Demeleyef Lool, Pulau		Pulau	00°18'40.10" S 130°38'06.11" T	Kabupaten Raja Ampat, Provinsi Papua Barat Daya	2023
Demeleyef Palay, Pulau		Pulau	00°18'44.47" S 130°37'59.30" T	Kabupaten Raja Ampat, Provinsi Papua Barat	2021
Demeleyef Palay, Pulau		Pulau	00°18'44.47" S 130°37'59.30" T	Kabupaten Raja Ampat, Provinsi Papua Barat Daya	2023



Nama Rupabumi	Nama Lain	Unsur Rupabumi	Koordinat	Keterangan Wilayah	Tahun Pembakuan
Denie, Pulau		Pulau	01°21'03.33" S 130°42'59.80" T	Kabupaten Sorong, Provinsi Papua Barat	2021
Denie, Pulau		Pulau	01°21'03.33" S 130°42'59.80" T	Kabupaten Sorong, Provinsi Papua Barat Daya	2023
Dibalal, Pulau		Pulau	01°13'13.26" S 129°47'49.86" T	Kabupaten Raja Ampat, Provinsi Papua Barat	2021
Dibalal, Pulau		Pulau	01°13'13.26" S 129°47'49.86" T	Kabupaten Raja Ampat, Provinsi Papua Barat Daya	2023
Dim, Yef		Pulau	00°10'07.97" U 130°02'44.48" T	Kabupaten Raja Ampat, Provinsi Papua Barat	2021
Dim, Yef		Pulau	00°10'07.97" U 130°02'44.48" T	Kabupaten Raja Ampat, Provinsi Papua Barat Daya	2023
Dimara, Pulau		Pulau	00°20'23.67" S 131°00'36.24" T	Kabupaten Raja Ampat, Provinsi Papua Barat	2021
Dimara, Pulau		Pulau	00°20'23.67" S 131°00'36.24" T	Kabupaten Raja Ampat, Provinsi Papua Barat Daya	2023
Dio, Pulau		Pulau	01°26'01.32" S 130°19'14.34" T	Kabupaten Raja Ampat, Provinsi Papua Barat	2021
Dio, Pulau		Pulau	01°26'01.32" S 130°19'14.34" T	Kabupaten Raja Ampat, Provinsi Papua Barat Daya	2023
Dofior, Yef		Pulau	00°52'37.78" S 131°14'20.73" T	Kota Sorong, Provinsi Papua Barat	2021
Dofior, Yef		Pulau	00°52'37.78" S 131°14'20.73" T	Kota Sorong, Provinsi Papua Barat Daya	2023
Doko, Pulau		Pulau	00°12'05.52" S 130°13'16.49" T	Kabupaten Raja Ampat, Provinsi Papua Barat	2021
Doko, Pulau		Pulau	00°12'05.52" S 130°13'16.49" T	Kabupaten Raja Ampat, Provinsi Papua Barat Daya	2023
Doko, Yef		Pulau	00°19'25.84" S 130°39'38.90" T	Kabupaten Raja Ampat, Provinsi Papua Barat	2021
Doko, Yef		Pulau	00°19'25.84" S 130°39'38.90" T	Kabupaten Raja Ampat, Provinsi Papua Barat Daya	2023
Doko, Yef		Pulau	00°10'15.80" U 130°02'14.21" T	Kabupaten Raja Ampat, Provinsi Papua Barat	2021
Doko, Yef		Pulau	00°10'15.80" U 130°02'14.21" T	Kabupaten Raja Ampat, Provinsi Papua Barat Daya	2023
Dakole, Pulau		Pulau	04°40'29.38" U 125°26'20.46" T	Kabupaten Kepulauan Sangihe, Provinsi Sulawesi Utara	2021
Dokole, Pulau		Pulau	04°40'29.38" U 125°26'20.46" T	Kabupaten Kepulauan Sangihe, Provinsi Sulawesi Utara	2023
Dokri, Pulau		Pulau	00°45'32.57" S 130°45'14.73" T	Kabupaten Raja Ampat, Provinsi Papua Barat	2021
Dokri, Pulau		Pulau	00°45'32.57" S 130°45'14.73" T	Kabupaten Raja Ampat, Provinsi Papua Barat Daya	2023
Dom Le, Pulau		Pulau	02°01'54.49" S 130°17'04.88" T	Kabupaten Raja Ampat, Provinsi Papua Barat	2021
Dom Le, Pulau		Pulau	02°01'54.49" S 130°17'04.88" T	Kabupaten Raja Ampat, Provinsi Papua Barat Daya	2023
Dom Lol, Pulau		Pulau	02°01'51.22" S 130°17'07.77" T	Kabupaten Raja Ampat, Provinsi Papua Barat	2021
Dom Lol, Pulau		Pulau	02°01'51.22" S 130°17'07.77" T	Kabupaten Raja Ampat, Provinsi Papua Barat Daya	2023

Nama Rupabumi	Nama Lain	Unsur Rupabumi	Koordinat	Keterangan Wilayah	Tahun Pembakuan
Dom, Yef		Pulau	02°01'56.79" S 130°19'33.07" T	Kabupaten Raja Ampat, Provinsi Papua Barat	2021
Dom, Yef		Pulau	02°01'56.79" S 130°19'33.07" T	Kabupaten Raja Ampat, Provinsi Papua Barat Daya	2023
Donhaje, Pulau		Pulau	01°51'50.69" S 130°25'53.94" T	Kabupaten Raja Ampat, Provinsi Papua Barat	2021
Donhaje, Pulau		Pulau	01°51'50.69" S 130°25'53.94" T	Kabupaten Raja Ampat, Provinsi Papua Barat Daya	2023
Dontot, Pulau		Pulau	02°02'07.75" S 130°04'15.88" T	Kabupaten Raja Ampat, Provinsi Papua Barat	2021
Dontot, Pulau		Pulau	02°02'07.75" S 130°04'15.88" T	Kabupaten Raja Ampat, Provinsi Papua Barat Daya	2023
Dore Intarwaim, Meos		Pulau	00°21'45.04" S 130°34'33.25" T	Kabupaten Raja Ampat, Provinsi Papua Barat	2021
Dore Intarwaim, Meos		Pulau	00°21'45.04" S 130°34'33.25" T	Kabupaten Raja Ampat, Provinsi Papua Barat Daya	2023
Dua Barat, Pulau		Pulau	01°31'41.08" S 131°28'27.58" T	Kabupaten Sorong, Provinsi Papua Barat	2021
Dua Barat, Pulau		Pulau	01°31'41.08" S 131°28'27.58" T	Kabupaten Sorong, Provinsi Papua Barat Daya	2023
Dua Timur, Pulau		Pulau	01°31'38.70" S 131°28'39.04" T	Kabupaten Sorong, Provinsi Papua Barat	2021
Dua Timur, Pulau		Pulau	01°31'38.70" S 131°28'39.04" T	Kabupaten Sorong, Provinsi Papua Barat Daya	2023
Duf, Pulau		Pulau	00°53'24.75" S 131°01'52.10" T	Kabupaten Raja Ampat, Provinsi Papua Barat	2021
Duf, Pulau		Pulau	00°53'24.75" S 131°01'52.10" T	Kabupaten Raja Ampat, Provinsi Papua Barat Daya	2023
Dufut, Yef		Pulau	00°10'17.53" U 130°03'21.75" T	Kabupaten Raja Ampat, Provinsi Papua Barat	2021
Dufut, Yef		Pulau	00°10'17.53" U 130°03'21.75" T	Kabupaten Raja Ampat, Provinsi Papua Barat Daya	2023
Duluk, Yef		Pulau	00°20'20.08" S 130°35'20.17" T	Kabupaten Raja Ampat, Provinsi Papua Barat	2021
Duluk, Yef		Pulau	00°20'20.08" S 130°35'20.17" T	Kabupaten Raja Ampat, Provinsi Papua Barat Daya	2023
Dum, Yef		Pulau	00°53'14.29" S 131°14'12.29" T	Kota Sorong, Provinsi Papua Barat	2021
Dum, Yef		Pulau	00°53'14.29" S 131°14'12.29" T	Kota Sorong, Provinsi Papua Barat Daya	2023
Dupu, Pulau		Pulau	00°18'55.29" S 130°30'14.19" T	Kabupaten Raja Ampat, Provinsi Papua Barat	2021
Dupu, Pulau		Pulau	00°18'55.29" S 130°30'14.19" T	Kabupaten Raja Ampat, Provinsi Papua Barat Daya	2023
Dusyeit, Pulau		Pulau	01°27'12.59" S 130°06'06.53" T	Kabupaten Raja Ampat, Provinsi Papua Barat	2021
Dusyeit, Pulau		Pulau	01°27'12.59" S 130°06'06.53" T	Kabupaten Raja Ampat, Provinsi Papua Barat Daya	2023
Duyef, Pulau		Pulau	00°11'32.99" S 130°15'11.32" T	Kabupaten Raja Ampat, Provinsi Papua Barat	2021
Duyef, Pulau		Pulau	00°11'32.99" S 130°15'11.32" T	Kabupaten Raja Ampat, Provinsi Papua Barat Daya	2023
Duyef, Pulau		Pulau	00°07'19.76" U 130°08'21.46" T	Kabupaten Raja Ampat, Provinsi Papua Barat	2021
Duyef, Pulau		Pulau	00°07'19.76" U 130°08'21.46" T	Kabupaten Raja Ampat, Provinsi Papua Barat Daya	2023



Nama Rupabumi	Nama Lain	Unsur Rupabumi	Koordinat	Keterangan Wilayah	Tahun Pembakuan
Duyum Les, Pulau		Pulau	00°18'51.50" S 130°37'09.78" T	Kabupaten Raja Ampat, Provinsi Papua Barat	2021
Duyum Les, Pulau		Pulau	00°18'51.50" S 130°37'09.78" T	Kabupaten Raja Ampat, Provinsi Papua Barat Daya	2023
Duyum Lool, Pulau		Pulau	00°18'55.04" S 130°37'08.60" T	Kabupaten Raja Ampat, Provinsi Papua Barat	2021
Duyum Lool, Pulau		Pulau	00°18'55.04" S 130°37'08.60" T	Kabupaten Raja Ampat, Provinsi Papua Barat Daya	2023
Edawang, Pulau		Pulau	01°38'09.26" S 130°13'07.41" T	Kabupaten Raja Ampat, Provinsi Papua Barat	2021
Edawang, Pulau		Pulau	01°38'09.26" S 130°13'07.41" T	Kabupaten Raja Ampat, Provinsi Papua Barat Daya	2023
Efganmantan, Pulau		Pulau	01°50'45.15" S 130°26'58.44" T	Kabupaten Raja Ampat, Provinsi Papua Barat	2021
Efganmantan, Pulau		Pulau	01°50'45.15" S 130°26'58.44" T	Kabupaten Raja Ampat, Provinsi Papua Barat Daya	2023
Efso Mkun, Yef		Pulau	00°19'08.12" S 130°35'25.72" T	Kabupaten Raja Ampat, Provinsi Papua Barat	2021
Efso Mkun, Yef		Pulau	00°19'08.12" S 130°35'25.72" T	Kabupaten Raja Ampat, Provinsi Papua Barat Daya	2023
Efsou Iba, Yef		Pulau	00°19'05.39" S 130°35'05.34" T	Kabupaten Raja Ampat, Provinsi Papua Barat	2021
Efsou Iba, Yef		Pulau	00°19'05.39" S 130°35'05.34" T	Kabupaten Raja Ampat, Provinsi Papua Barat Daya	2023
Elebyau Lool, Pulau		Pulau	00°12'06.46" S 130°21'27.97" T	Kabupaten Raja Ampat, Provinsi Papua Barat	2021
Elebyau Lool, Pulau		Pulau	00°12'06.46" S 130°21'27.97" T	Kabupaten Raja Ampat, Provinsi Papua Barat Daya	2023
Elebyau Matilolo, Pulau		Pulau	00°12'07.21" S 130°21'16.69" T	Kabupaten Raja Ampat, Provinsi Papua Barat	2021
Elebyau Matilolo, Pulau		Pulau	00°12'07.21" S 130°21'16.69" T	Kabupaten Raja Ampat, Provinsi Papua Barat Daya	2023
Elebyau Palay, Pulau		Pulau	00°12'07.17" S 130°21'11.94" T	Kabupaten Raja Ampat, Provinsi Papua Barat	2021
Elebyau Palay, Pulau		Pulau	00°12'07.17" S 130°21'11.94" T	Kabupaten Raja Ampat, Provinsi Papua Barat Daya	2023
Elsopon, Pulau		Pulau	01°42'46.65" S 129°50'02.35" T	Kabupaten Raja Ampat, Provinsi Papua Barat	2021
Elsopon, Pulau		Pulau	01°42'46.65" S 129°50'02.35" T	Kabupaten Raja Ampat, Provinsi Papua Barat Daya	2023
Empe, Pulau		Pulau	01°28'25.03" S 130°59'22.86" T	Kabupaten Sorong, Provinsi Papua Barat	2021
Empe, Pulau		Pulau	01°28'25.03" S 130°59'22.86" T	Kabupaten Sorong, Provinsi Papua Barat Daya	2023
Enget, Pulau		Pulau	01°46'54.21" S 129°42'12.94" T	Kabupaten Raja Ampat, Provinsi Papua Barat	2021
Enget, Pulau		Pulau	01°46'54.21" S 129°42'12.94" T	Kabupaten Raja Ampat, Provinsi Papua Barat Daya	2023
Epsipi Niyefo, Pulau		Pulau	00°04'23.12" S 130°21'49.12" T	Kabupaten Raja Ampat, Provinsi Papua Barat	2021
Epsipi Niyefo, Pulau		Pulau	00°04'23.12" S 130°21'49.12" T	Kabupaten Raja Ampat, Provinsi Papua Barat Daya	2023
Esumber, Yef		Pulau	00°56'19.93" S 131°16'16.78" T	Kota Sorong, Provinsi Papua Barat	2021
Esumber, Yef		Pulau	00°56'19.93" S 131°16'16.78" T	Kota Sorong, Provinsi Papua Barat Daya	2023

Nama Rupabumi	Nama Lain	Unsur Rupabumi	Koordinat	Keterangan Wilayah	Tahun Pembakuan
Evow, Pulau		Pulau	00°45'05.23" S 131°26'56.89" T	Kabupaten Sorong, Provinsi Papua Barat	2021
Evow, Pulau		Pulau	00°45'05.23" S 131°26'56.89" T	Kabupaten Sorong, Provinsi Papua Barat Daya	2023
Facet Ganan, Pulau		Pulau	02°07'30.16" S 130°17'12.24" T	Kabupaten Raja Ampat, Provinsi Papua Barat	2021
Facet Ganan, Pulau		Pulau	02°07'30.16" S 130°17'12.24" T	Kabupaten Raja Ampat, Provinsi Papua Barat Daya	2023
Facet Kapatcol Forongan, Pulau		Pulau	02°07'46.55" S 130°17'00.07" T	Kabupaten Raja Ampat, Provinsi Papua Barat	2021
Facet Kapatcol Forongan, Pulau		Pulau	02°07'46.55" S 130°17'00.07" T	Kabupaten Raja Ampat, Provinsi Papua Barat Daya	2023
Facet Kapatcol Foronpale, Pulau		Pulau	02°07'38.44" S 130°17'01.88" T	Kabupaten Raja Ampat, Provinsi Papua Barat	2021
Facet Kapatcol Foronpale, Pulau		Pulau	02°07'38.44" S 130°17'01.88" T	Kabupaten Raja Ampat, Provinsi Papua Barat Daya	2023
Facet Kapatcol Yasancau, Pulau		Pulau	02°07'46.26" S 130°17'00.61" T	Kabupaten Raja Ampat, Provinsi Papua Barat	2021
Facet Kapatcol Yasancau, Pulau		Pulau	02°07'46.26" S 130°17'00.61" T	Kabupaten Raja Ampat, Provinsi Papua Barat Daya	2023
Facet Lol, Pulau		Pulau	02°07'28.96" S 130°17'28.73" T	Kabupaten Raja Ampat, Provinsi Papua Barat	2021
Facet Lol, Pulau		Pulau	02°07'28.96" S 130°17'28.73" T	Kabupaten Raja Ampat, Provinsi Papua Barat Daya	2023
Facet Naiknibat Kapatbus, Pulau		Pulau	02°07'37.14" S 130°17'34.25" T	Kabupaten Raja Ampat, Provinsi Papua Barat	2021
Facet Naiknibat Kapatbus, Pulau		Pulau	02°07'37.14" S 130°17'34.25" T	Kabupaten Raja Ampat, Provinsi Papua Barat Daya	2023
Facet Pale, Pulau		Pulau	02°07'33.74" S 130°16'50.35" T	Kabupaten Raja Ampat, Provinsi Papua Barat	2021
Facet Pale, Pulau		Pulau	02°07'33.74" S 130°16'50.35" T	Kabupaten Raja Ampat, Provinsi Papua Barat Daya	2023
Fafan, Pulau		Pulau	01°42'33.95" S 129°46'21.78" T	Kabupaten Raja Ampat, Provinsi Papua Barat	2021
Fafan, Pulau		Pulau	01°42'33.95" S 129°46'21.78" T	Kabupaten Raja Ampat, Provinsi Papua Barat Daya	2023
Fafilot Lu, Pulau		Pulau	02°02'40.37" S 130°22'38.38" T	Kabupaten Raja Ampat, Provinsi Papua Barat	2021
Fafilot Lu, Pulau		Pulau	02°02'40.37" S 130°22'38.38" T	Kabupaten Raja Ampat, Provinsi Papua Barat Daya	2023
Fafilot Tol, Pulau		Pulau	02°02'38.15" S 130°22'31.45" T	Kabupaten Raja Ampat, Provinsi Papua Barat	2021
Fafilot Tol, Pulau		Pulau	02°02'38.15" S 130°22'31.45" T	Kabupaten Raja Ampat, Provinsi Papua Barat Daya	2023
Fagam Pale, Pulau		Pulau	02°06'10.82" S 130°14'46.25" T	Kabupaten Raja Ampat, Provinsi Papua Barat	2021
Fagam Pale, Pulau		Pulau	02°06'10.82" S 130°14'46.25" T	Kabupaten Raja Ampat, Provinsi Papua Barat Daya	2023
Fagam, Pulau		Pulau	02°07'04.69" S 130°15'33.82" T	Kabupaten Raja Ampat, Provinsi Papua Barat	2021
Fagam, Pulau		Pulau	02°07'04.69" S 130°15'33.82" T	Kabupaten Raja Ampat, Provinsi Papua Barat Daya	2023
Fagomgenan, Pulau		Pulau	02°07'10.84" S 130°15'29.32" T	Kabupaten Raja Ampat, Provinsi Papua Barat	2021
Fagomgenan, Pulau		Pulau	02°07'10.84" S 130°15'29.32" T	Kabupaten Raja Ampat, Provinsi Papua Barat Daya	2023

Nama Rupabumi	Nama Lain	Unsur Rupabumi	Koordinat	Keterangan Wilayah	Tahun Pembakuan
Fagon Ai Lu, Pulau		Pulau	01°52'03.33" S 130°24'55.58" T	Kabupaten Raja Ampat, Provinsi Papua Barat	2021
Fagon Ai Lu, Pulau		Pulau	01°52'03.33" S 130°24'55.58" T	Kabupaten Raja Ampat, Provinsi Papua Barat Daya	2023
Fagon Wai Halu, Pulau		Pulau	01°52'01.18" S 130°24'50.73" T	Kabupaten Raja Ampat, Provinsi Papua Barat	2021
Fagon Wai Halu, Pulau		Pulau	01°52'01.18" S 130°24'50.73" T	Kabupaten Raja Ampat, Provinsi Papua Barat Daya	2023
Fajan Tapak Punlo, Pulau		Pulau	01°51'59.64" S 130°25'51.25" T	Kabupaten Raja Ampat, Provinsi Papua Barat	2021
Fajan Tapak Punlo, Pulau		Pulau	01°51'59.64" S 130°25'51.25" T	Kabupaten Raja Ampat, Provinsi Papua Barat Daya	2023
Fakabun, Yef		Pulau	00°10'43.69" U 130°03'06.07" T	Kabupaten Raja Ampat, Provinsi Papua Barat	2021
Fakabun, Yef		Pulau	00°10'43.69" U 130°03'06.07" T	Kabupaten Raja Ampat, Provinsi Papua Barat Daya	2023
Fakmik, Yef		Pulau	00°25'00.14" S 130°33'55.86" T	Kabupaten Raja Ampat, Provinsi Papua Barat	2021
Fakmik, Yef		Pulau	00°25'00.14" S 130°33'55.86" T	Kabupaten Raja Ampat, Provinsi Papua Barat Daya	2023
Faknik Munda, Pulau		Pulau	00°19'13.92" S 131°05'54.69" T	Kabupaten Raja Ampat, Provinsi Papua Barat	2021
Faknik Munda, Pulau		Pulau	00°19'13.92" S 131°05'54.69" T	Kabupaten Raja Ampat, Provinsi Papua Barat Daya	2023
Koiburi, Pulau		Pulau	00°45'33.00" S 135°25'26.00" T	Kabupaten Supiori, Provinsi Papua	2021
Faknikyadori, Pulau		Pulau	00°45'33.00" S 135°25'26.00" T	Kabupaten Supiori, Provinsi Papua	2023
Falfatak, Yef		Pulau	00°21'47.45" S 130°34'30.96" T	Kabupaten Raja Ampat, Provinsi Papua Barat	2021
Falfatak, Yef		Pulau	00°21'47.45" S 130°34'30.96" T	Kabupaten Raja Ampat, Provinsi Papua Barat Daya	2023
Faliantapak, Pulau		Pulau	01°51'58.11" S 130°25'52.60" T	Kabupaten Raja Ampat, Provinsi Papua Barat	2021
Faliantapak, Pulau		Pulau	01°51'58.11" S 130°25'52.60" T	Kabupaten Raja Ampat, Provinsi Papua Barat Daya	2023
Faliantapakatsa, Pulau		Pulau	01°52'03.94" S 130°25'50.50" T	Kabupaten Raja Ampat, Provinsi Papua Barat	2021
Faliantapakatsa, Pulau		Pulau	01°52'03.94" S 130°25'50.50" T	Kabupaten Raja Ampat, Provinsi Papua Barat Daya	2023
Faliantapaklu, Pulau		Pulau	01°52'03.76" S 130°25'52.56" T	Kabupaten Raja Ampat, Provinsi Papua Barat	2021
Faliantapaklu, Pulau		Pulau	01°52'03.76" S 130°25'52.56" T	Kabupaten Raja Ampat, Provinsi Papua Barat Daya	2023
Faliantapaktol, Pulau		Pulau	01°52'04.56" S 130°25'47.00" T	Kabupaten Raja Ampat, Provinsi Papua Barat	2021
Faliantapaktol, Pulau		Pulau	01°52'04.56" S 130°25'47.00" T	Kabupaten Raja Ampat, Provinsi Papua Barat Daya	2023
Falilot Atsa, Pulau		Pulau	02°02'58.16" S 130°22'30.60" T	Kabupaten Raja Ampat, Provinsi Papua Barat	2021
Falilot Atsa, Pulau		Pulau	02°02'58.16" S 130°22'30.60" T	Kabupaten Raja Ampat, Provinsi Papua Barat Daya	2023
Falilot Fat, Pulau		Pulau	02°02'55.05" S 130°22'55.53" T	Kabupaten Raja Ampat, Provinsi Papua Barat	2021
Falilot Fat, Pulau		Pulau	02°02'55.05" S 130°22'55.53" T	Kabupaten Raja Ampat, Provinsi Papua Barat Daya	2023

Nama Rupabumi	Nama Lain	Unsur Rupabumi	Koordinat	Keterangan Wilayah	Tahun Pembakuan
Falilot Kapatcol, Pulau		Pulau	02°03'07.25" S 130°22'53.60" T	Kabupaten Raja Ampat, Provinsi Papua Barat	2021
Falilot Kapatcol, Pulau		Pulau	02°03'07.25" S 130°22'53.60" T	Kabupaten Raja Ampat, Provinsi Papua Barat Daya	2023
Falilot Yef Topalolon, Pulau		Pulau	02°02'59.61" S 130°22'23.34" T	Kabupaten Raja Ampat, Provinsi Papua Barat	2021
Falilot Yef Topalolon, Pulau		Pulau	02°02'59.61" S 130°22'23.34" T	Kabupaten Raja Ampat, Provinsi Papua Barat Daya	2023
Famangkor Mgun, Pulau		Pulau	00°32'41.02" S 130°15'02.11" T	Kabupaten Raja Ampat, Provinsi Papua Barat	2021
Famangkor Mgun, Pulau		Pulau	00°32'41.02" S 130°15'02.11" T	Kabupaten Raja Ampat, Provinsi Papua Barat Daya	2023
Famangkor, Pulau		Pulau	00°32'43.29" S 130°15'09.76" T	Kabupaten Raja Ampat, Provinsi Papua Barat	2021
Famangkor, Pulau		Pulau	00°32'43.29" S 130°15'09.76" T	Kabupaten Raja Ampat, Provinsi Papua Barat Daya	2023
Famem, Yef		Pulau	00°23'53.58" S 130°37'13.82" T	Kabupaten Raja Ampat, Provinsi Papua Barat	2021
Famem, Yef		Pulau	00°23'53.58" S 130°37'13.82" T	Kabupaten Raja Ampat, Provinsi Papua Barat Daya	2023
Famli, Yef		Pulau	00°24'59.50" S 130°35'21.55" T	Kabupaten Raja Ampat, Provinsi Papua Barat	2021
Famli, Yef		Pulau	00°24'59.50" S 130°35'21.55" T	Kabupaten Raja Ampat, Provinsi Papua Barat Daya	2023
Fanfan Lo Nikapatcol, Pulau		Pulau	01°58'47.66" S 130°26'39.84" T	Kabupaten Raja Ampat, Provinsi Papua Barat	2021
Fanfan Lo Nikapatcol, Pulau		Pulau	01°58'47.66" S 130°26'39.84" T	Kabupaten Raja Ampat, Provinsi Papua Barat Daya	2023
Fanfan Mon Iba, Meos		Pulau	00°29'17.65" S 130°35'36.02" T	Kabupaten Raja Ampat, Provinsi Papua Barat	2021
Fanfan Mon Iba, Meos		Pulau	00°29'17.65" S 130°35'36.02" T	Kabupaten Raja Ampat, Provinsi Papua Barat Daya	2023
Fanfan Mon Mkun, Meos		Pulau	00°29'18.66" S 130°35'31.02" T	Kabupaten Raja Ampat, Provinsi Papua Barat	2021
Fanfan Mon Mkun, Meos		Pulau	00°29'18.66" S 130°35'31.02" T	Kabupaten Raja Ampat, Provinsi Papua Barat Daya	2023
Fanfanlol Ganan Palanciopo, Pulau		Pulau	01°58'01.61" S 130°26'31.67" T	Kabupaten Raja Ampat, Provinsi Papua Barat	2021
Fanfanlol Ganan Palanciopo, Pulau		Pulau	01°58'01.61" S 130°26'31.67" T	Kabupaten Raja Ampat, Provinsi Papua Barat Daya	2023
Fanfanlol Kapacol Tabes, Pulau		Pulau	01°57'13.34" S 130°26'38.46" T	Kabupaten Raja Ampat, Provinsi Papua Barat	2021
Fanfanlol Kapacol Tabes, Pulau		Pulau	01°57'13.34" S 130°26'38.46" T	Kabupaten Raja Ampat, Provinsi Papua Barat Daya	2023
Fanfanlol Kapatcol Manapa, Pulau		Pulau	01°57'15.72" S 130°26'35.12" T	Kabupaten Raja Ampat, Provinsi Papua Barat	2021
Fanfanlol Kapatcol Manapa, Pulau		Pulau	01°57'15.72" S 130°26'35.12" T	Kabupaten Raja Ampat, Provinsi Papua Barat Daya	2023
Fanfanlol Kapatcol Masos, Pulau		Pulau	01°57'17.93" S 130°26'22.72" T	Kabupaten Raja Ampat, Provinsi Papua Barat	2021
Fanfanlol Kapatcol Masos, Pulau		Pulau	01°57'17.93" S 130°26'22.72" T	Kabupaten Raja Ampat, Provinsi Papua Barat Daya	2023
Fanfanlol Kapatcol Masos, Pulau		Pulau	01°57'46.82" S 130°26'48.23" T	Kabupaten Raja Ampat, Provinsi Papua Barat	2021
Fanfanlol Kapatcol Masos, Pulau		Pulau	01°57'46.82" S 130°26'48.23" T	Kabupaten Raja Ampat, Provinsi Papua Barat Daya	2023

Nama Rupabumi	Nama Lain	Unsur Rupabumi	Koordinat	Keterangan Wilayah	Tahun Pembakuan
Fanfanlol Kapatcol Sapen, Pulau		Pulau	01°57'02.45" S 130°26'19.07" T	Kabupaten Raja Ampat, Provinsi Papua Barat	2021
Fanfanlol Kapatcol Sapen, Pulau		Pulau	01°57'02.45" S 130°26'19.07" T	Kabupaten Raja Ampat, Provinsi Papua Barat Daya	2023
Fanfanlol Kapatcol Tabuk, Pulau		Pulau	01°57'12.66" S 130°26'30.75" T	Kabupaten Raja Ampat, Provinsi Papua Barat	2021
Fanfanlol Kapatcol Tabuk, Pulau		Pulau	01°57'12.66" S 130°26'30.75" T	Kabupaten Raja Ampat, Provinsi Papua Barat Daya	2023
Fanfanlol Kapatcol Tol, Pulau		Pulau	01°57'07.53" S 130°26'29.90" T	Kabupaten Raja Ampat, Provinsi Papua Barat	2021
Fanfanlol Kapatcol Tol, Pulau		Pulau	01°57'07.53" S 130°26'29.90" T	Kabupaten Raja Ampat, Provinsi Papua Barat Daya	2023
Fanfanlol Kapatcol Yoklolo, Pulau		Pulau	01°57'23.51" S 130°26'19.25" T	Kabupaten Raja Ampat, Provinsi Papua Barat	2021
Fanfanlol Kapatcol Yoklolo, Pulau		Pulau	01°57'23.51" S 130°26'19.25" T	Kabupaten Raja Ampat, Provinsi Papua Barat Daya	2023
Fanfanlol Lutolefya, Pulau		Pulau	01°57'30.94" S 130°26'56.37" T	Kabupaten Raja Ampat, Provinsi Papua Barat	2021
Fanfanlol Lutolefya, Pulau		Pulau	01°57'30.94" S 130°26'56.37" T	Kabupaten Raja Ampat, Provinsi Papua Barat Daya	2023
Fanfanlol Manapa, Yef		Pulau	01°57'13.47" S 130°26'19.92" T	Kabupaten Raja Ampat, Provinsi Papua Barat	2021
Fanfanlol Manapa, Yef		Pulau	01°57'13.47" S 130°26'19.92" T	Kabupaten Raja Ampat, Provinsi Papua Barat Daya	2023
Fanfanlol Nikapatcol Towagja, Pulau		Pulau	01°57'49.12" S 130°26'45.30" T	Kabupaten Raja Ampat, Provinsi Papua Barat	2021
Fanfanlol Nikapatcol Towagja, Pulau		Pulau	01°57'49.12" S 130°26'45.30" T	Kabupaten Raja Ampat, Provinsi Papua Barat Daya	2023
Fanfanlol Nitiplolo, Pulau		Pulau	01°57'45.19" S 130°26'24.20" T	Kabupaten Raja Ampat, Provinsi Papua Barat	2021
Fanfanlol Nitiplolo, Pulau		Pulau	01°57'45.19" S 130°26'24.20" T	Kabupaten Raja Ampat, Provinsi Papua Barat Daya	2023
Fanfanlol Niyef De, Pulau		Pulau	01°58'00.35" S 130°26'45.48" T	Kabupaten Raja Ampat, Provinsi Papua Barat	2021
Fanfanlol Niyef De, Pulau		Pulau	01°58'00.35" S 130°26'45.48" T	Kabupaten Raja Ampat, Provinsi Papua Barat Daya	2023
Fanfanlol Niyefto Ufulengketo, Pulau		Pulau	01°57'28.01" S 130°26'51.33" T	Kabupaten Raja Ampat, Provinsi Papua Barat	2021
Fanfanlol Niyefto Ufulengketo, Pulau		Pulau	01°57'28.01" S 130°26'51.33" T	Kabupaten Raja Ampat, Provinsi Papua Barat Daya	2023
Fanfanlol Tiplol Yefo, Pulau		Pulau	01°57'45.56" S 130°26'25.08" T	Kabupaten Raja Ampat, Provinsi Papua Barat	2021
Fanfanlol Tiplol Yefo, Pulau		Pulau	01°57'45.56" S 130°26'25.08" T	Kabupaten Raja Ampat, Provinsi Papua Barat Daya	2023
Fanfanlol Tomulo, Yef		Pulau	01°57'15.72" S 130°26'26.95" T	Kabupaten Raja Ampat, Provinsi Papua Barat	2021
Fanfanlol Tomulo, Yef		Pulau	01°57'15.72" S 130°26'26.95" T	Kabupaten Raja Ampat, Provinsi Papua Barat Daya	2023
Fanfanlol Yef Tofi, Pulau		Pulau	01°58'12.92" S 130°26'36.03" T	Kabupaten Raja Ampat, Provinsi Papua Barat	2021
Fanfanlol Yef Tofi, Pulau		Pulau	01°58'12.92" S 130°26'36.03" T	Kabupaten Raja Ampat, Provinsi Papua Barat Daya	2023
Fanfanlol Yef Tomalas, Pulau		Pulau	01°57'17.39" S 130°26'22.71" T	Kabupaten Raja Ampat, Provinsi Papua Barat	2021
Fanfanlol Yef Tomalas, Pulau		Pulau	01°57'17.39" S 130°26'22.71" T	Kabupaten Raja Ampat, Provinsi Papua Barat Daya	2023

Nama Rupabumi	Nama Lain	Unsur Rupabumi	Koordinat	Keterangan Wilayah	Tahun Pembakuan
Fanfanlol Yef Tomulo, Pulau		Pulau	01°57'07.02" S 130°26'22.97" T	Kabupaten Raja Ampat, Provinsi Papua Barat	2021
Fanfanlol Yef Tomulo, Pulau		Pulau	01°57'07.02" S 130°26'22.97" T	Kabupaten Raja Ampat, Provinsi Papua Barat Daya	2023
Fanfanlol Yefto Lea, Pulau		Pulau	01°57'57.93" S 130°26'44.22" T	Kabupaten Raja Ampat, Provinsi Papua Barat	2021
Fanfanlol Yefto Lea, Pulau		Pulau	01°57'57.93" S 130°26'44.22" T	Kabupaten Raja Ampat, Provinsi Papua Barat Daya	2023
Fanfanlol Yefto Motilalel, Pulau		Pulau	01°57'57.21" S 130°26'49.94" T	Kabupaten Raja Ampat, Provinsi Papua Barat	2021
Fanfanlol Yefto Motilalel, Pulau		Pulau	01°57'57.21" S 130°26'49.94" T	Kabupaten Raja Ampat, Provinsi Papua Barat Daya	2023
Fanfanlol Yefto Palol, Pulau		Pulau	01°57'32.33" S 130°26'56.77" T	Kabupaten Raja Ampat, Provinsi Papua Barat	2021
Fanfanlol Yefto Palol, Pulau		Pulau	01°57'32.33" S 130°26'56.77" T	Kabupaten Raja Ampat, Provinsi Papua Barat Daya	2023
Fanfanlol Yefto Palpalafia, Pulau		Pulau	01°57'53.21" S 130°26'44.63" T	Kabupaten Raja Ampat, Provinsi Papua Barat	2021
Fanfanlol Yefto Palpalafia, Pulau		Pulau	01°57'53.21" S 130°26'44.63" T	Kabupaten Raja Ampat, Provinsi Papua Barat Daya	2023
Fanfanlol Yefto Wasaraw, Pulau		Pulau	01°58'17.27" S 130°26'36.26" T	Kabupaten Raja Ampat, Provinsi Papua Barat	2021
Fanfanlol Yefto Wasaraw, Pulau		Pulau	01°58'17.27" S 130°26'36.26" T	Kabupaten Raja Ampat, Provinsi Papua Barat Daya	2023
Fanfanngau Atsa, Pulau		Pulau	01°58'07.97" S 130°26'33.81" T	Kabupaten Raja Ampat, Provinsi Papua Barat	2021
Fanfanngau Atsa, Pulau		Pulau	01°58'07.97" S 130°26'33.81" T	Kabupaten Raja Ampat, Provinsi Papua Barat Daya	2023
Fanfanngau Fat, Pulau		Pulau	01°58'05.89" S 130°27'01.03" T	Kabupaten Raja Ampat, Provinsi Papua Barat	2021
Fanfanngau Fat, Pulau		Pulau	01°58'05.89" S 130°27'01.03" T	Kabupaten Raja Ampat, Provinsi Papua Barat Daya	2023
Fanfanngau Fit, Pulau		Pulau	01°58'15.27" S 130°27'06.95" T	Kabupaten Raja Ampat, Provinsi Papua Barat	2021
Fanfanngau Fit, Pulau		Pulau	01°58'15.27" S 130°27'06.95" T	Kabupaten Raja Ampat, Provinsi Papua Barat Daya	2023
Fanfanngau Lafa, Pulau		Pulau	01°58'50.81" S 130°26'58.09" T	Kabupaten Raja Ampat, Provinsi Papua Barat	2021
Fanfanngau Lafa, Pulau		Pulau	01°58'50.81" S 130°26'58.09" T	Kabupaten Raja Ampat, Provinsi Papua Barat Daya	2023
Fanfanngau Lafamaisa, Pulau		Pulau	01°58'24.24" S 130°27'16.27" T	Kabupaten Raja Ampat, Provinsi Papua Barat	2021
Fanfanngau Lafamaisa, Pulau		Pulau	01°58'24.24" S 130°27'16.27" T	Kabupaten Raja Ampat, Provinsi Papua Barat Daya	2023
Fanfanngau Lim, Pulau		Pulau	01°57'58.56" S 130°27'14.41" T	Kabupaten Raja Ampat, Provinsi Papua Barat	2021
Fanfanngau Lim, Pulau		Pulau	01°57'58.56" S 130°27'14.41" T	Kabupaten Raja Ampat, Provinsi Papua Barat Daya	2023
Fanfanngau Lu, Pulau		Pulau	01°58'36.78" S 130°26'43.84" T	Kabupaten Raja Ampat, Provinsi Papua Barat	2021
Fanfanngau Lu, Pulau		Pulau	01°58'36.78" S 130°26'43.84" T	Kabupaten Raja Ampat, Provinsi Papua Barat Daya	2023
Fanfanngau Si, Pulau		Pulau	01°58'35.40" S 130°27'07.07" T	Kabupaten Raja Ampat, Provinsi Papua Barat	2021
Fanfanngau Si, Pulau		Pulau	01°58'35.40" S 130°27'07.07" T	Kabupaten Raja Ampat, Provinsi Papua Barat Daya	2023



Nama Rupabumi	Nama Lain	Unsur Rupabumi	Koordinat	Keterangan Wilayah	Tahun Pembakuan
Fanfanngau Tol, Pulau		Pulau	01°58'18.26" S 130°26'49.93" T	Kabupaten Raja Ampat, Provinsi Papua Barat	2021
Fanfanngau Tol, Pulau		Pulau	01°58'18.26" S 130°26'49.93" T	Kabupaten Raja Ampat, Provinsi Papua Barat Daya	2023
Fanfanngau Wal, Pulau		Pulau	01°58'14.58" S 130°27'12.70" T	Kabupaten Raja Ampat, Provinsi Papua Barat	2021
Fanfanngau Wal, Pulau		Pulau	01°58'14.58" S 130°27'12.70" T	Kabupaten Raja Ampat, Provinsi Papua Barat Daya	2023
Fanfanngau Wonom, Pulau		Pulau	01°58'02.87" S 130°27'11.45" T	Kabupaten Raja Ampat, Provinsi Papua Barat	2021
Fanfanngau Wonom, Pulau		Pulau	01°58'02.87" S 130°27'11.45" T	Kabupaten Raja Ampat, Provinsi Papua Barat Daya	2023
Fanfanngau, Pulau		Pulau	01°57'56.90" S 130°26'55.44" T	Kabupaten Raja Ampat, Provinsi Papua Barat	2021
Fanfanngau, Pulau		Pulau	01°57'56.90" S 130°26'55.44" T	Kabupaten Raja Ampat, Provinsi Papua Barat Daya	2023
Fani, Pulau		Pulau	01°03'49.08" U 131°15'53.61" T	Kabupaten Raja Ampat, Provinsi Papua Barat	2021
Fani, Pulau		Pulau	01°03'49.08" U 131°15'53.61" T	Kabupaten Raja Ampat, Provinsi Papua Barat Daya	2023
Faryansor, Pulau		Pulau	00°19'35.19" S 131°04'42.23" T	Kabupaten Raja Ampat, Provinsi Papua Barat	2021
Faryansor, Pulau		Pulau	00°19'35.19" S 131°04'42.23" T	Kabupaten Raja Ampat, Provinsi Papua Barat Daya	2023
Fat Fatma, Pulau		Pulau	00°27'01.59" S 130°28'59.75" T	Kabupaten Raja Ampat, Provinsi Papua Barat	2021
Fat Fatma, Pulau		Pulau	00°27'01.59" S 130°28'59.75" T	Kabupaten Raja Ampat, Provinsi Papua Barat Daya	2023
Fatasan, Yef		Pulau	00°00'07.49" U 130°10'04.95" T	Kabupaten Raja Ampat, Provinsi Papua Barat	2021
Fatasan, Yef		Pulau	00°00'07.49" U 130°10'04.95" T	Kabupaten Raja Ampat, Provinsi Papua Barat Daya	2023
Fatelen Genan, Yef		Pulau	00°06'38.96" U 130°08'28.13" T	Kabupaten Raja Ampat, Provinsi Papua Barat	2021
Fatelen Genan, Yef		Pulau	00°06'38.96" U 130°08'28.13" T	Kabupaten Raja Ampat, Provinsi Papua Barat Daya	2023
Fatelen, Yef		Pulau	00°06'38.43" U 130°08'32.06" T	Kabupaten Raja Ampat, Provinsi Papua Barat	2021
Fatelen, Yef		Pulau	00°06'38.43" U 130°08'32.06" T	Kabupaten Raja Ampat, Provinsi Papua Barat Daya	2023
Fatfojei, Pulau		Pulau	01°52'15.43" S 130°25'08.05" T	Kabupaten Raja Ampat, Provinsi Papua Barat	2021
Fatfojei, Pulau		Pulau	01°52'15.43" S 130°25'08.05" T	Kabupaten Raja Ampat, Provinsi Papua Barat Daya	2023
Fatul, Pulau		Pulau	01°45'57.88" S 129°42'35.06" T	Kabupaten Raja Ampat, Provinsi Papua Barat	2021
Fatul, Pulau		Pulau	01°45'57.88" S 129°42'35.06" T	Kabupaten Raja Ampat, Provinsi Papua Barat Daya	2023
Femen, Pulau		Pulau	02°13'40.93" S 130°16'03.58" T	Kabupaten Raja Ampat, Provinsi Papua Barat	2021
Femen, Pulau		Pulau	02°13'40.93" S 130°16'03.58" T	Kabupaten Raja Ampat, Provinsi Papua Barat Daya	2023
Fen Genan, Pulau		Pulau	00°25'02.47" S 130°34'42.52" T	Kabupaten Raja Ampat, Provinsi Papua Barat	2021
Fen Genan, Pulau		Pulau	00°25'02.47" S 130°34'42.52" T	Kabupaten Raja Ampat, Provinsi Papua Barat Daya	2023

Nama Rupabumi	Nama Lain	Unsur Rupabumi	Koordinat	Keterangan Wilayah	Tahun Pembakuan
Fen Peley, Pulau		Pulau	00°25'05.21" S 130°34'42.77" T	Kabupaten Raja Ampat, Provinsi Papua Barat	2021
Fen Peley, Pulau		Pulau	00°25'05.21" S 130°34'42.77" T	Kabupaten Raja Ampat, Provinsi Papua Barat Daya	2023
Fen, Pulau		Pulau	02°15'05.83" S 130°24'05.29" T	Kabupaten Raja Ampat, Provinsi Papua Barat	2021
Fen, Pulau		Pulau	02°15'05.83" S 130°24'05.29" T	Kabupaten Raja Ampat, Provinsi Papua Barat Daya	2023
Feyef, Pulau		Pulau	00°18'44.87" S 130°38'51.19" T	Kabupaten Raja Ampat, Provinsi Papua Barat	2021
Feyef, Pulau		Pulau	00°18'44.87" S 130°38'51.19" T	Kabupaten Raja Ampat, Provinsi Papua Barat Daya	2023
Fialpop Ganan, Pulau		Pulau	02°04'52.84" S 130°07'15.93" T	Kabupaten Raja Ampat, Provinsi Papua Barat	2021
Fialpop Ganan, Pulau		Pulau	02°04'52.84" S 130°07'15.93" T	Kabupaten Raja Ampat, Provinsi Papua Barat Daya	2023
Fialpop Pale, Pulau		Pulau	02°05'07.35" S 130°07'35.79" T	Kabupaten Raja Ampat, Provinsi Papua Barat	2021
Fialpop Pale, Pulau		Pulau	02°05'07.35" S 130°07'35.79" T	Kabupaten Raja Ampat, Provinsi Papua Barat Daya	2023
Fian, Pulau		Pulau	01°44'37.94" S 129°50'00.01" T	Kabupaten Raja Ampat, Provinsi Papua Barat	2021
Fian, Pulau		Pulau	01°44'37.94" S 129°50'00.01" T	Kabupaten Raja Ampat, Provinsi Papua Barat Daya	2023
Fifin, Yef		Pulau	00°24'27.25" S 130°38'29.01" T	Kabupaten Raja Ampat, Provinsi Papua Barat	2021
Fifin, Yef		Pulau	00°24'27.25" S 130°38'29.01" T	Kabupaten Raja Ampat, Provinsi Papua Barat Daya	2023
Finkoko, Pulau		Pulau	00°10'45.88" S 130°15'11.32" T	Kabupaten Raja Ampat, Provinsi Papua Barat	2021
Finkoko, Pulau		Pulau	00°10'45.88" S 130°15'11.32" T	Kabupaten Raja Ampat, Provinsi Papua Barat Daya	2023
Finyipu, Pulau		Pulau	01°08'48.45" S 130°35'44.34" T	Kabupaten Raja Ampat, Provinsi Papua Barat	2021
Finyipu, Pulau		Pulau	01°08'48.45" S 130°35'44.34" T	Kabupaten Raja Ampat, Provinsi Papua Barat Daya	2023
Flabacet Atsa, Pulau		Pulau	02°13'08.72" S 130°34'30.96" T	Kabupaten Raja Ampat, Provinsi Papua Barat	2021
Flabacet Atsa, Pulau		Pulau	02°13'08.72" S 130°34'30.96" T	Kabupaten Raja Ampat, Provinsi Papua Barat Daya	2023
Flabacet Lu, Pulau		Pulau	02°13'10.19" S 130°34'37.30" T	Kabupaten Raja Ampat, Provinsi Papua Barat	2021
Flabacet Lu, Pulau		Pulau	02°13'10.19" S 130°34'37.30" T	Kabupaten Raja Ampat, Provinsi Papua Barat Daya	2023
Flabacet Tol, Pulau		Pulau	02°13'10.65" S 130°34'46.03" T	Kabupaten Raja Ampat, Provinsi Papua Barat	2021
Flabacet Tol, Pulau		Pulau	02°13'10.65" S 130°34'46.03" T	Kabupaten Raja Ampat, Provinsi Papua Barat Daya	2023
Flabacet, Pulau		Pulau	02°13'14.52" S 130°35'03.07" T	Kabupaten Raja Ampat, Provinsi Papua Barat	2021
Flabacet, Pulau		Pulau	02°13'14.52" S 130°35'03.07" T	Kabupaten Raja Ampat, Provinsi Papua Barat Daya	2023
Fofmbau, Meos		Pulau	00°26'21.09" S 130°29'39.40" T	Kabupaten Raja Ampat, Provinsi Papua Barat	2021
Fofmbau, Meos		Pulau	00°26'21.09" S 130°29'39.40" T	Kabupaten Raja Ampat, Provinsi Papua Barat Daya	2023



Nama Rupabumi	Nama Lain	Unsur Rupabumi	Koordinat	Keterangan Wilayah	Tahun Pembakuan
Fol, Pulau		Pulau	01°45'10.51" S 130°23'57.03" T	Kabupaten Raja Ampat, Provinsi Papua Barat	2021
Fol, Pulau		Pulau	01°45'10.51" S 130°23'57.03" T	Kabupaten Raja Ampat, Provinsi Papua Barat Daya	2023
Folesi, Pulau		Pulau	01°13'13.73" S 131°07'59.80" T	Kabupaten Sorong, Provinsi Papua Barat	2021
Folesi, Pulau		Pulau	01°13'13.73" S 131°07'59.80" T	Kabupaten Sorong, Provinsi Papua Barat Daya	2023
Foron, Yef		Pulau	00°21'27.01" S 130°33'58.36" T	Kabupaten Raja Ampat, Provinsi Papua Barat	2021
Foron, Yef		Pulau	00°21'27.01" S 130°33'58.36" T	Kabupaten Raja Ampat, Provinsi Papua Barat Daya	2023
Forondio Kapatcol Katem Tololya, Pulau		Pulau	02°00'16.13" S 130°38'57.50" T	Kabupaten Raja Ampat, Provinsi Papua Barat	2021
Forondio Kapatcol Katem Tololya, Pulau	Forondiokapatcol Katem Tololya	Pulau	02°00'16.13" S 130°38'57.50" T	Kabupaten Raja Ampat, Provinsi Papua Barat Daya	2023
Forondio Kapatcol Lu Tolea, Pulau		Pulau	02°00'16.85" S 130°38'58.29" T	Kabupaten Raja Ampat, Provinsi Papua Barat	2021
Forondio Kapatcol Lu Tolea, Pulau	Forondiokapatcol Lu Tolea	Pulau	02°00'16.85" S 130°38'58.29" T	Kabupaten Raja Ampat, Provinsi Papua Barat Daya	2023
Forondio Kapatcol Tol Tokedlolya, Pulau		Pulau	02°00'15.85" S 130°38'58.54" T	Kabupaten Raja Ampat, Provinsi Papua Barat	2021
Forondio Kapatcol Tol Tokedlolya, Pulau	Forondiokapatcol Tol Tokedlolya	Pulau	02°00'15.85" S 130°38'58.54" T	Kabupaten Raja Ampat, Provinsi Papua Barat Daya	2023
Forondio Nikapatcol Kacuo Tololya, Pulau		Pulau	02°00'49.56" S 130°40'36.50" T	Kabupaten Raja Ampat, Provinsi Papua Barat	2021
Forondio Nikapatcol Kacuo Tololya, Pulau	Pulau Forondio Nikapatcolkacuo Tololya	Pulau	02°00'49.56" S 130°40'36.50" T	Kabupaten Raja Ampat, Provinsi Papua Barat Daya	2023
Forondio Nikapatcol Kacuo Totiptaya, Pulau		Pulau	02°01'02.77" S 130°40'18.09" T	Kabupaten Raja Ampat, Provinsi Papua Barat	2021
Forondio Nikapatcol Kacuo Totiptaya, Pulau	Pulau Forondio Nikapatcolkacuo Totiptaya	Pulau	02°01'02.77" S 130°40'18.09" T	Kabupaten Raja Ampat, Provinsi Papua Barat Daya	2023
Forondio Nikapatcol Kaleketlea, Pulau		Pulau	02°00'53.48" S 130°40'26.37" T	Kabupaten Raja Ampat, Provinsi Papua Barat	2021
Forondio Nikapatcol Kaleketlea, Pulau		Pulau	02°00'53.48" S 130°40'26.37" T	Kabupaten Raja Ampat, Provinsi Papua Barat Daya	2023
Forondio Nikapatcol Pale Topalolon'Ya, Pulau		Pulau	02°00'53.52" S 130°40'27.73" T	Kabupaten Raja Ampat, Provinsi Papua Barat	2021
Forondio Nikapatcol Pale Topalolon'Ya, Pulau	Pulau Forondio Nikapatcolpale Topalolonya	Pulau	02°00'53.52" S 130°40'27.73" T	Kabupaten Raja Ampat, Provinsi Papua Barat Daya	2023
Forondio Nikapatcol Tolennataya, Pulau		Pulau	02°00'56.50" S 130°40'15.80" T	Kabupaten Raja Ampat, Provinsi Papua Barat	2021
Forondio Nikapatcol Tolennataya, Pulau		Pulau	02°00'56.50" S 130°40'15.80" T	Kabupaten Raja Ampat, Provinsi Papua Barat Daya	2023
Forongket Nikapatcol, Pulau		Pulau	02°00'26.11" S 130°29'02.05" T	Kabupaten Raja Ampat, Provinsi Papua Barat	2021
Forongket Nikapatcol, Pulau		Pulau	02°00'26.11" S 130°29'02.05" T	Kabupaten Raja Ampat, Provinsi Papua Barat Daya	2023
Foronkalun, Pulau		Pulau	00°24'57.52" S 130°34'15.01" T	Kabupaten Raja Ampat, Provinsi Papua Barat	2021
Foronkalun, Pulau		Pulau	00°24'57.52" S 130°34'15.01" T	Kabupaten Raja Ampat, Provinsi Papua Barat Daya	2023

Nama Rupabumi	Nama Lain	Unsur Rupabumi	Koordinat	Keterangan Wilayah	Tahun Pembakuan
Foronket, Pulau		Pulau	02°00'17.72" S 130°28'42.79" T	Kabupaten Raja Ampat, Provinsi Papua Barat	2021
Foronket, Pulau		Pulau	02°00'17.72" S 130°28'42.79" T	Kabupaten Raja Ampat, Provinsi Papua Barat Daya	2023
Frei, Meos		Pulau	00°28'32.52" S 130°34'08.39" T	Kabupaten Raja Ampat, Provinsi Papua Barat	2021
Frei, Meos		Pulau	00°28'32.52" S 130°34'08.39" T	Kabupaten Raja Ampat, Provinsi Papua Barat Daya	2023
Friwin Bonda, Pulau		Pulau	00°28'43.35" S 130°41'50.31" T	Kabupaten Raja Ampat, Provinsi Papua Barat	2021
Friwin Bonda, Pulau		Pulau	00°28'43.35" S 130°41'50.31" T	Kabupaten Raja Ampat, Provinsi Papua Barat Daya	2023
Friwin, Pulau		Pulau	00°28'22.25" S 130°41'33.20" T	Kabupaten Raja Ampat, Provinsi Papua Barat	2021
Friwin, Pulau		Pulau	00°28'22.25" S 130°41'33.20" T	Kabupaten Raja Ampat, Provinsi Papua Barat Daya	2023
Fuilu, Pulau		Pulau	01°21'51.56" S 130°13'43.89" T	Kabupaten Raja Ampat, Provinsi Papua Barat	2021
Fuilu, Pulau		Pulau	01°21'51.56" S 130°13'43.89" T	Kabupaten Raja Ampat, Provinsi Papua Barat Daya	2023
Ful, Yef		Pulau	02°02'47.15" S 130°22'41.79" T	Kabupaten Raja Ampat, Provinsi Papua Barat	2021
Ful, Yef		Pulau	02°02'47.15" S 130°22'41.79" T	Kabupaten Raja Ampat, Provinsi Papua Barat Daya	2023
Fut, Yef		Pulau	01°04'24.30" S 131°06'56.25" T	Kabupaten Raja Ampat, Provinsi Papua Barat	2021
Fut, Yef		Pulau	01°04'24.30" S 131°06'56.25" T	Kabupaten Raja Ampat, Provinsi Papua Barat Daya	2023
Fya, Pulau		Pulau	01°54'09.74" S 130°27'39.41" T	Kabupaten Raja Ampat, Provinsi Papua Barat	2021
Fya, Pulau		Pulau	01°54'09.74" S 130°27'39.41" T	Kabupaten Raja Ampat, Provinsi Papua Barat Daya	2023
Fyabya Yef Kabo, Pulau		Pulau	02°13'11.20" S 130°33'04.70" T	Kabupaten Raja Ampat, Provinsi Papua Barat	2021
Fyabya Yef Kabo, Pulau		Pulau	02°13'11.20" S 130°33'04.70" T	Kabupaten Raja Ampat, Provinsi Papua Barat Daya	2023
Fyabya Yef Kacilif, Pulau	Fyabya Yef Siti	Pulau	02°13'04.59" S 130°32'58.03" T	Kabupaten Raja Ampat, Provinsi Papua Barat	2021
Fyabya Yef Kacilif, Pulau	Fyabya Yef Siti	Pulau	02°13'04.59" S 130°32'58.03" T	Kabupaten Raja Ampat, Provinsi Papua Barat Daya	2023
Fyabya Yef Kanaf, Pulau		Pulau	02°13'14.09" S 130°33'04.47" T	Kabupaten Raja Ampat, Provinsi Papua Barat	2021
Fyabya Yef Kanaf, Pulau		Pulau	02°13'14.09" S 130°33'04.47" T	Kabupaten Raja Ampat, Provinsi Papua Barat Daya	2023
Fyabya Yef Kanoso, Pulau		Pulau	02°13'03.87" S 130°32'58.71" T	Kabupaten Raja Ampat, Provinsi Papua Barat	2021
Fyabya Yef Kanoso, Pulau		Pulau	02°13'03.87" S 130°32'58.71" T	Kabupaten Raja Ampat, Provinsi Papua Barat Daya	2023
Fyabya Yef Palolon, Pulau	Fyabya Yef Gafar	Pulau	02°13'04.96" S 130°32'55.16" T	Kabupaten Raja Ampat, Provinsi Papua Barat	2021
Fyabya Yef Palolon, Pulau	Fyabya Yef Gafar	Pulau	02°13'04.96" S 130°32'55.16" T	Kabupaten Raja Ampat, Provinsi Papua Barat Daya	2023
Fyal Pop, Pulau		Pulau	02°01'36.97" S 130°05'23.87" T	Kabupaten Raja Ampat, Provinsi Papua Barat	2021
Fyal Pop, Pulau		Pulau	02°01'36.97" S 130°05'23.87" T	Kabupaten Raja Ampat, Provinsi Papua Barat Daya	2023

Nama Rupabumi	Nama Lain	Unsur Rupabumi	Koordinat	Keterangan Wilayah	Tahun Pembakuan
Ga, Yef		Pulau	02°02'57.12" S 130°25'01.96" T	Kabupaten Raja Ampat, Provinsi Papua Barat	2021
Ga, Yef		Pulau	02°02'57.12" S 130°25'01.96" T	Kabupaten Raja Ampat, Provinsi Papua Barat Daya	2023
Gag, Pulau		Pulau	00°26'37.11" S 129°52'44.87" T	Kabupaten Raja Ampat, Provinsi Papua Barat	2021
Gag, Pulau		Pulau	00°26'37.11" S 129°52'44.87" T	Kabupaten Raja Ampat, Provinsi Papua Barat Daya	2023
Galalan, Yef		Pulau	00°10'33.39" U 130°01'41.40" T	Kabupaten Raja Ampat, Provinsi Papua Barat	2021
Galalan, Yef		Pulau	00°10'33.39" U 130°01'41.40" T	Kabupaten Raja Ampat, Provinsi Papua Barat Daya	2023
Galampop, Pulau		Pulau	01°38'49.59" S 130°11'31.30" T	Kabupaten Raja Ampat, Provinsi Papua Barat	2021
Galampop, Pulau		Pulau	01°38'49.59" S 130°11'31.30" T	Kabupaten Raja Ampat, Provinsi Papua Barat Daya	2023
Galyu Ganan, Pulau		Pulau	02°10'28.13" S 130°36'12.55" T	Kabupaten Raja Ampat, Provinsi Papua Barat	2021
Galyu Ganan, Pulau		Pulau	02°10'28.13" S 130°36'12.55" T	Kabupaten Raja Ampat, Provinsi Papua Barat Daya	2023
Galyu Lol, Yef		Pulau	02°10'29.94" S 130°37'01.99" T	Kabupaten Raja Ampat, Provinsi Papua Barat	2021
Galyu Lol, Yef		Pulau	02°10'29.94" S 130°37'01.99" T	Kabupaten Raja Ampat, Provinsi Papua Barat Daya	2023
Galyu Pale, Pulau		Pulau	02°10'38.89" S 130°36'16.63" T	Kabupaten Raja Ampat, Provinsi Papua Barat	2021
Galyu Pale, Pulau		Pulau	02°10'38.89" S 130°36'16.63" T	Kabupaten Raja Ampat, Provinsi Papua Barat Daya	2023
Galyu Palolon, Pulau		Pulau	02°10'33.94" S 130°36'50.85" T	Kabupaten Raja Ampat, Provinsi Papua Barat	2021
Galyu Palolon, Pulau		Pulau	02°10'33.94" S 130°36'50.85" T	Kabupaten Raja Ampat, Provinsi Papua Barat Daya	2023
Galyu, Pulau		Pulau	02°03'03.08" S 130°22'41.79" T	Kabupaten Raja Ampat, Provinsi Papua Barat	2021
Galyu, Pulau		Pulau	02°03'03.08" S 130°22'41.79" T	Kabupaten Raja Ampat, Provinsi Papua Barat Daya	2023
Galyu, Pulau		Pulau	01°39'03.03" S 130°12'39.18" T	Kabupaten Raja Ampat, Provinsi Papua Barat	2021
Galyu, Pulau		Pulau	01°39'03.03" S 130°12'39.18" T	Kabupaten Raja Ampat, Provinsi Papua Barat Daya	2023
Galyulo, Pulau		Pulau	00°12'01.69" S 130°13'40.20" T	Kabupaten Raja Ampat, Provinsi Papua Barat	2021
Galyulo, Pulau		Pulau	00°12'01.69" S 130°13'40.20" T	Kabupaten Raja Ampat, Provinsi Papua Barat Daya	2023
Gam Le, Pulau		Pulau	00°27'05.42" S 130°28'23.37" T	Kabupaten Raja Ampat, Provinsi Papua Barat	2021
Gam Le, Pulau		Pulau	00°27'05.42" S 130°28'23.37" T	Kabupaten Raja Ampat, Provinsi Papua Barat Daya	2023
Gam Lol, Pulau		Pulau	00°27'07.56" S 130°28'06.95" T	Kabupaten Raja Ampat, Provinsi Papua Barat	2021
Gam Lol, Pulau		Pulau	00°27'07.56" S 130°28'06.95" T	Kabupaten Raja Ampat, Provinsi Papua Barat Daya	2023
Gam Mirinle, Pulau		Pulau	00°27'13.18" S 130°28'10.60" T	Kabupaten Raja Ampat, Provinsi Papua Barat	2021
Gam Mirinle, Pulau		Pulau	00°27'13.18" S 130°28'10.60" T	Kabupaten Raja Ampat, Provinsi Papua Barat Daya	2023

Nama Rupabumi	Nama Lain	Unsur Rupabumi	Koordinat	Keterangan Wilayah	Tahun Pembakuan
Gam, Pulau		Pulau	01°38'26.58" S 129°54'57.56" T	Kabupaten Raja Ampat, Provinsi Papua Barat	2021
Gam, Pulau		Pulau	01°38'26.58" S 129°54'57.56" T	Kabupaten Raja Ampat, Provinsi Papua Barat Daya	2023
Gam, Pulau		Pulau	00°27'16.12" S 130°36'44.43" T	Kabupaten Raja Ampat, Provinsi Papua Barat	2021
Gam, Pulau		Pulau	00°27'16.12" S 130°36'44.43" T	Kabupaten Raja Ampat, Provinsi Papua Barat Daya	2023
Bani, Pulau		Pulau	08°14'26.99" S 123°16'43.00" T	Kabupaten Flores Timur, Provinsi Nusa Tenggara Timur	2021
Gambus, Pulau		Pulau	08°14'26.99" S 123°16'43.00" T	Kabupaten Flores Timur, Provinsi Nusa Tenggara Timur	2023
Gamfi Batan Lapo, Pulau		Pulau	02°01'21.45" S 130°40'12.24" T	Kabupaten Raja Ampat, Provinsi Papua Barat	2021
Gamfi Batan Lapo, Pulau		Pulau	02°01'21.45" S 130°40'12.24" T	Kabupaten Raja Ampat, Provinsi Papua Barat Daya	2023
Gamfi Kapatcol Katem, Pulau		Pulau	02°01'34.12" S 130°40'37.80" T	Kabupaten Raja Ampat, Provinsi Papua Barat	2021
Gamfi Kapatcol Katem, Pulau		Pulau	02°01'34.12" S 130°40'37.80" T	Kabupaten Raja Ampat, Provinsi Papua Barat Daya	2023
Gamfi Kapatcol Lutoluya, Pulau		Pulau	02°01'33.84" S 130°40'37.26" T	Kabupaten Raja Ampat, Provinsi Papua Barat	2021
Gamfi Kapatcol Lutoluya, Pulau		Pulau	02°01'33.84" S 130°40'37.26" T	Kabupaten Raja Ampat, Provinsi Papua Barat Daya	2023
Gamfi Kapatcol Pale Laleltoleya, Pulau		Pulau	02°01'29.66" S 130°40'33.75" T	Kabupaten Raja Ampat, Provinsi Papua Barat	2021
Gamfi Kapatcol Pale Laleltoleya, Pulau	Pulau Gamfi Kapatcolpale Laleltoleya	Pulau	02°01'29.66" S 130°40'33.75" T	Kabupaten Raja Ampat, Provinsi Papua Barat Daya	2023
Gamfi Kapatcol Tofat, Pulau		Pulau	02°01'32.67" S 130°40'34.61" T	Kabupaten Raja Ampat, Provinsi Papua Barat	2021
Gamfi Kapatcol Tofat, Pulau		Pulau	02°01'32.67" S 130°40'34.61" T	Kabupaten Raja Ampat, Provinsi Papua Barat Daya	2023
Gamfi Kapatcol Tol, Pulau		Pulau	02°01'32.97" S 130°40'36.36" T	Kabupaten Raja Ampat, Provinsi Papua Barat	2021
Gamfi Kapatcol Tol, Pulau		Pulau	02°01'32.97" S 130°40'36.36" T	Kabupaten Raja Ampat, Provinsi Papua Barat Daya	2023
Gamfi Kapatcol Toleya, Pulau		Pulau	02°01'27.40" S 130°40'30.11" T	Kabupaten Raja Ampat, Provinsi Papua Barat	2021
Gamfi Kapatcol Toleya, Pulau		Pulau	02°01'27.40" S 130°40'30.11" T	Kabupaten Raja Ampat, Provinsi Papua Barat Daya	2023
Gamfi Kapatcol Toyoklolo, Pulau		Pulau	02°01'25.42" S 130°40'29.88" T	Kabupaten Raja Ampat, Provinsi Papua Barat	2021
Gamfi Kapatcol Toyoklolo, Pulau		Pulau	02°01'25.42" S 130°40'29.88" T	Kabupaten Raja Ampat, Provinsi Papua Barat Daya	2023
Gamfi Nikapatcol Paletolennataya, Pulau		Pulau	02°01'38.84" S 130°40'27.73" T	Kabupaten Raja Ampat, Provinsi Papua Barat	2021
Gamfi Nikapatcol Paletolennataya, Pulau		Pulau	02°01'38.84" S 130°40'27.73" T	Kabupaten Raja Ampat, Provinsi Papua Barat Daya	2023
Gamfi Yefto Lalellollo, Pulau		Pulau	02°01'41.40" S 130°40'32.90" T	Kabupaten Raja Ampat, Provinsi Papua Barat	2021
Gamfi Yefto Lalellollo, Pulau		Pulau	02°01'41.40" S 130°40'32.90" T	Kabupaten Raja Ampat, Provinsi Papua Barat Daya	2023

Nama Rupabumi	Nama Lain	Unsur Rupabumi	Koordinat	Keterangan Wilayah	Tahun Pembakuan
Gamfi Yefto Yasancau, Pulau		Pulau	02°01'40.82" S 130°40'32.09" T	Kabupaten Raja Ampat, Provinsi Papua Barat	2021
Gamfi Yefto Yasancau, Pulau		Pulau	02°01'40.82" S 130°40'32.09" T	Kabupaten Raja Ampat, Provinsi Papua Barat Daya	2023
Gamgom Ganan, Yef		Pulau	00°24'25.58" S 130°36'33.32" T	Kabupaten Raja Ampat, Provinsi Papua Barat	2021
Gamgom Ganan, Yef		Pulau	00°24'25.58" S 130°36'33.32" T	Kabupaten Raja Ampat, Provinsi Papua Barat Daya	2023
Gamgom Nikaleo, Pulau		Pulau	01°58'40.91" S 130°27'02.93" T	Kabupaten Raja Ampat, Provinsi Papua Barat	2021
Gamgom Nikaleo, Pulau		Pulau	01°58'40.91" S 130°27'02.93" T	Kabupaten Raja Ampat, Provinsi Papua Barat Daya	2023
Gamgom Pele, Yef		Pulau	00°24'26.39" S 130°36'37.19" T	Kabupaten Raja Ampat, Provinsi Papua Barat	2021
Gamgom Pele, Yef		Pulau	00°24'26.39" S 130°36'37.19" T	Kabupaten Raja Ampat, Provinsi Papua Barat Daya	2023
Gamot, Yef		Pulau	00°16'13.69" S 130°53'34.06" T	Kabupaten Raja Ampat, Provinsi Papua Barat	2021
Gamot, Yef		Pulau	00°16'13.69" S 130°53'34.06" T	Kabupaten Raja Ampat, Provinsi Papua Barat Daya	2023
Gampunut, Pulau		Pulau	01°38'15.31" S 130°10'28.12" T	Kabupaten Raja Ampat, Provinsi Papua Barat	2021
Gampunut, Pulau		Pulau	01°38'15.31" S 130°10'28.12" T	Kabupaten Raja Ampat, Provinsi Papua Barat Daya	2023
Gampunut, Yef		Pulau	02°00'28.71" S 130°19'18.23" T	Kabupaten Raja Ampat, Provinsi Papua Barat	2021
Gampunut, Yef		Pulau	02°00'28.71" S 130°19'18.23" T	Kabupaten Raja Ampat, Provinsi Papua Barat Daya	2023
Gamta Kale Keto, Pulau		Pulau	02°00'34.16" S 130°18'16.80" T	Kabupaten Raja Ampat, Provinsi Papua Barat	2021
Gamta Kale Keto, Pulau		Pulau	02°00'34.16" S 130°18'16.80" T	Kabupaten Raja Ampat, Provinsi Papua Barat Daya	2023
Ganan Les, Pulau		Pulau	00°10'09.87" S 130°21'59.20" T	Kabupaten Raja Ampat, Provinsi Papua Barat	2021
Ganan Les, Pulau		Pulau	00°10'09.87" S 130°21'59.20" T	Kabupaten Raja Ampat, Provinsi Papua Barat Daya	2023
Ganan Lool, Pulau		Pulau	00°09'50.93" S 130°21'52.71" T	Kabupaten Raja Ampat, Provinsi Papua Barat	2021
Ganan Lool, Pulau		Pulau	00°09'50.93" S 130°21'52.71" T	Kabupaten Raja Ampat, Provinsi Papua Barat Daya	2023
Ganan, Yef		Pulau	00°19'43.41" S 130°34'49.89" T	Kabupaten Raja Ampat, Provinsi Papua Barat	2021
Ganan, Yef		Pulau	00°19'43.41" S 130°34'49.89" T	Kabupaten Raja Ampat, Provinsi Papua Barat Daya	2023
Gangonlol Yef Pale, Pulau		Pulau	02°00'37.54" S 130°23'05.12" T	Kabupaten Raja Ampat, Provinsi Papua Barat	2021
Gangonlol Yef Pale, Pulau		Pulau	02°00'37.54" S 130°23'05.12" T	Kabupaten Raja Ampat, Provinsi Papua Barat Daya	2023
Ganyinim, Yef		Pulau	01°43'02.68" S 129°55'47.82" T	Kabupaten Raja Ampat, Provinsi Papua Barat	2021
Ganyinim, Yef		Pulau	01°43'02.68" S 129°55'47.82" T	Kabupaten Raja Ampat, Provinsi Papua Barat Daya	2023
Gasal Leatsa, Pulau		Pulau	01°51'11.83" S 130°26'32.93" T	Kabupaten Raja Ampat, Provinsi Papua Barat	2021
Gasal Leatsa, Pulau		Pulau	01°51'11.83" S 130°26'32.93" T	Kabupaten Raja Ampat, Provinsi Papua Barat Daya	2023

Nama Rupabumi	Nama Lain	Unsur Rupabumi	Koordinat	Keterangan Wilayah	Tahun Pembakuan
Gasal Lelu, Pulau		Pulau	01°51'10.10" S 130°26'33.44" T	Kabupaten Raja Ampat, Provinsi Papua Barat	2021
Gasal Lelu, Pulau		Pulau	01°51'10.10" S 130°26'33.44" T	Kabupaten Raja Ampat, Provinsi Papua Barat Daya	2023
Gasal Letol, Pulau		Pulau	01°51'05.33" S 130°26'32.27" T	Kabupaten Raja Ampat, Provinsi Papua Barat	2021
Gasal Letol, Pulau		Pulau	01°51'05.33" S 130°26'32.27" T	Kabupaten Raja Ampat, Provinsi Papua Barat Daya	2023
Gasal Lol, Pulau		Pulau	01°51'18.99" S 130°26'28.04" T	Kabupaten Raja Ampat, Provinsi Papua Barat	2021
Gasal Lol, Pulau		Pulau	01°51'18.99" S 130°26'28.04" T	Kabupaten Raja Ampat, Provinsi Papua Barat Daya	2023
Gau, Yef		Pulau	00°09'49.49" U 130°00'38.92" T	Kabupaten Raja Ampat, Provinsi Papua Barat	2021
Gau, Yef		Pulau	00°09'49.49" U 130°00'38.92" T	Kabupaten Raja Ampat, Provinsi Papua Barat Daya	2023
Gawai Atsa, Yef		Pulau	00°22'20.07" S 130°35'21.78" T	Kabupaten Raja Ampat, Provinsi Papua Barat	2021
Gawai Atsa, Yef		Pulau	00°22'20.07" S 130°35'21.78" T	Kabupaten Raja Ampat, Provinsi Papua Barat Daya	2023
Gawai Fat, Yef		Pulau	00°22'13.68" S 130°35'17.49" T	Kabupaten Raja Ampat, Provinsi Papua Barat	2021
Gawai Fat, Yef		Pulau	00°22'13.68" S 130°35'17.49" T	Kabupaten Raja Ampat, Provinsi Papua Barat Daya	2023
Gawai Genan, Yef		Pulau	00°18'41.18" S 130°37'00.74" T	Kabupaten Raja Ampat, Provinsi Papua Barat	2021
Gawai Genan, Yef		Pulau	00°18'41.18" S 130°37'00.74" T	Kabupaten Raja Ampat, Provinsi Papua Barat Daya	2023
Gawai Lim, Yef		Pulau	00°22'11.02" S 130°35'18.19" T	Kabupaten Raja Ampat, Provinsi Papua Barat	2021
Gawai Lim, Yef		Pulau	00°22'11.02" S 130°35'18.19" T	Kabupaten Raja Ampat, Provinsi Papua Barat Daya	2023
Gawai Lu, Yef		Pulau	00°22'20.00" S 130°35'19.36" T	Kabupaten Raja Ampat, Provinsi Papua Barat	2021
Gawai Lu, Yef		Pulau	00°22'20.00" S 130°35'19.36" T	Kabupaten Raja Ampat, Provinsi Papua Barat Daya	2023
Gawai Tol, Yef		Pulau	00°22'16.51" S 130°35'16.85" T	Kabupaten Raja Ampat, Provinsi Papua Barat	2021
Gawai Tol, Yef		Pulau	00°22'16.51" S 130°35'16.85" T	Kabupaten Raja Ampat, Provinsi Papua Barat Daya	2023
Gawele, Yef		Pulau	00°24'10.01" S 130°37'30.29" T	Kabupaten Raja Ampat, Provinsi Papua Barat	2021
Gawele, Yef		Pulau	00°24'10.01" S 130°37'30.29" T	Kabupaten Raja Ampat, Provinsi Papua Barat Daya	2023
Gawie, Yef		Pulau	01°35'32.55" S 130°20'41.41" T	Kabupaten Raja Ampat, Provinsi Papua Barat	2021
Gawie, Yef		Pulau	01°35'32.55" S 130°20'41.41" T	Kabupaten Raja Ampat, Provinsi Papua Barat Daya	2023
Gayang, Pulau		Pulau	01°41'50.46" S 129°47'16.47" T	Kabupaten Raja Ampat, Provinsi Papua Barat	2021
Gayang, Pulau		Pulau	01°41'50.46" S 129°47'16.47" T	Kabupaten Raja Ampat, Provinsi Papua Barat Daya	2023
Gayolom, Yef		Pulau	02°00'30.20" S 130°19'07.16" T	Kabupaten Raja Ampat, Provinsi Papua Barat	2021
Gayolom, Yef		Pulau	02°00'30.20" S 130°19'07.16" T	Kabupaten Raja Ampat, Provinsi Papua Barat Daya	2023

Nama Rupabumi	Nama Lain	Unsur Rupabumi	Koordinat	Keterangan Wilayah	Tahun Pembakuan
Gelayef, Pulau		Pulau	00°19'22.76" S 130°34'51.80" T	Kabupaten Raja Ampat, Provinsi Papua Barat	2021
Gelayef, Pulau		Pulau	00°19'22.76" S 130°34'51.80" T	Kabupaten Raja Ampat, Provinsi Papua Barat Daya	2023
Gelem Ganan, Yef		Pulau	02°07'09.89" S 130°24'42.38" T	Kabupaten Raja Ampat, Provinsi Papua Barat	2021
Gelem Ganan, Yef		Pulau	02°07'09.89" S 130°24'42.38" T	Kabupaten Raja Ampat, Provinsi Papua Barat Daya	2023
Gelem Pale, Yef		Pulau	02°07'23.85" S 130°24'51.07" T	Kabupaten Raja Ampat, Provinsi Papua Barat	2021
Gelem Pale, Yef		Pulau	02°07'23.85" S 130°24'51.07" T	Kabupaten Raja Ampat, Provinsi Papua Barat Daya	2023
Gelem, Pulau		Pulau	01°26'01.80" S 130°17'13.17" T	Kabupaten Raja Ampat, Provinsi Papua Barat	2021
Gelem, Pulau		Pulau	01°26'01.80" S 130°17'13.17" T	Kabupaten Raja Ampat, Provinsi Papua Barat Daya	2023
Gelo, Pulau		Pulau	01°23'20.89" S 130°52'19.11" T	Kabupaten Sorong, Provinsi Papua Barat	2021
Gelo, Pulau		Pulau	01°23'20.89" S 130°52'19.11" T	Kabupaten Sorong, Provinsi Papua Barat Daya	2023
Gemgem, Yef		Pulau	00°05'45.19" S 130°38'07.67" T	Kabupaten Raja Ampat, Provinsi Papua Barat	2021
Gemgem, Yef		Pulau	00°05'45.19" S 130°38'07.67" T	Kabupaten Raja Ampat, Provinsi Papua Barat Daya	2023
Gemut, Pulau		Pulau	02°05'46.10" S 130°24'43.54" T	Kabupaten Raja Ampat, Provinsi Papua Barat	2021
Gemut, Pulau		Pulau	02°05'46.10" S 130°24'43.54" T	Kabupaten Raja Ampat, Provinsi Papua Barat Daya	2023
Genan, Yef		Pulau	01°12'11.31" S 131°05'26.47" T	Kabupaten Raja Ampat, Provinsi Papua Barat	2021
Genan, Yef		Pulau	01°12'11.31" S 131°05'26.47" T	Kabupaten Raja Ampat, Provinsi Papua Barat Daya	2023
Genan, Yus		Pulau	01°30'38.45" S 131°10'29.25" T	Kabupaten Sorong, Provinsi Papua Barat	2021
Genan, Yus		Pulau	01°30'38.45" S 131°10'29.25" T	Kabupaten Sorong, Provinsi Papua Barat Daya	2023
Genya, Yef		Pulau	00°07'31.82" U 130°08'11.07" T	Kabupaten Raja Ampat, Provinsi Papua Barat	2021
Genya, Yef		Pulau	00°07'31.82" U 130°08'11.07" T	Kabupaten Raja Ampat, Provinsi Papua Barat Daya	2023
Germa Selatan, Pulau		Pulau	01°02'08.76" S 131°13'14.79" T	Kabupaten Sorong, Provinsi Papua Barat	2021
Germa Selatan, Pulau		Pulau	01°02'08.76" S 131°13'14.79" T	Kabupaten Sorong, Provinsi Papua Barat Daya	2023
Germa Utara, Pulau		Pulau	01°01'52.35" S 131°12'51.38" T	Kabupaten Sorong, Provinsi Papua Barat	2021
Germa Utara, Pulau		Pulau	01°01'52.35" S 131°12'51.38" T	Kabupaten Sorong, Provinsi Papua Barat Daya	2023
Germa, Pulau		Pulau	01°01'53.97" S 131°13'00.26" T	Kabupaten Sorong, Provinsi Papua Barat	2021
Germa, Pulau		Pulau	01°01'53.97" S 131°13'00.26" T	Kabupaten Sorong, Provinsi Papua Barat Daya	2023
Gewe Ganan, Pulau		Pulau	00°19'09.95" S 130°38'51.19" T	Kabupaten Raja Ampat, Provinsi Papua Barat	2021
Gewe Ganan, Pulau		Pulau	00°19'09.95" S 130°38'51.19" T	Kabupaten Raja Ampat, Provinsi Papua Barat Daya	2023



Nama Rupabumi	Nama Lain	Unsur Rupabumi	Koordinat	Keterangan Wilayah	Tahun Pembakuan
Gewe Palay, Pulau		Pulau	00°19'02.96" S 130°38'41.00" T	Kabupaten Raja Ampat, Provinsi Papua Barat	2021
Gewe Palay, Pulau		Pulau	00°19'02.96" S 130°38'41.00" T	Kabupaten Raja Ampat, Provinsi Papua Barat Daya	2023
Gewel, Yef		Pulau	00°19'10.13" S 130°38'49.97" T	Kabupaten Raja Ampat, Provinsi Papua Barat	2021
Gewel, Yef		Pulau	00°19'10.13" S 130°38'49.97" T	Kabupaten Raja Ampat, Provinsi Papua Barat Daya	2023
Giligili, Pulau		Pulau	06°52'26.00" S 115°14'12.04" T	Kabupaten Sumenep, Provinsi Jawa Timur	2021
Gili-Gili, Pulau		Pulau	06°52'26.00" S 115°14'12.04" T	Kabupaten Sumenep, Provinsi Jawa Timur	2023
Gilibin Atsa, Yef		Pulau	00°24'57.18" S 130°33'59.89" T	Kabupaten Raja Ampat, Provinsi Papua Barat	2021
Gilibin Atsa, Yef		Pulau	00°24'57.18" S 130°33'59.89" T	Kabupaten Raja Ampat, Provinsi Papua Barat Daya	2023
Gilibin Colon, Yef		Pulau	00°25'26.43" S 130°34'00.68" T	Kabupaten Raja Ampat, Provinsi Papua Barat	2021
Gilibin Colon, Yef		Pulau	00°25'26.43" S 130°34'00.68" T	Kabupaten Raja Ampat, Provinsi Papua Barat Daya	2023
Gilibin Fat, Yef		Pulau	00°25'19.19" S 130°34'10.57" T	Kabupaten Raja Ampat, Provinsi Papua Barat	2021
Gilibin Fat, Yef		Pulau	00°25'19.19" S 130°34'10.57" T	Kabupaten Raja Ampat, Provinsi Papua Barat Daya	2023
Gilibin Lim, Yef		Pulau	00°25'23.00" S 130°34'06.35" T	Kabupaten Raja Ampat, Provinsi Papua Barat	2021
Gilibin Lim, Yef		Pulau	00°25'23.00" S 130°34'06.35" T	Kabupaten Raja Ampat, Provinsi Papua Barat Daya	2023
Gilibin Lu, Yef		Pulau	00°25'04.41" S 130°34'01.75" T	Kabupaten Raja Ampat, Provinsi Papua Barat	2021
Gilibin Lu, Yef		Pulau	00°25'04.41" S 130°34'01.75" T	Kabupaten Raja Ampat, Provinsi Papua Barat Daya	2023
Gilibin Onem, Yef		Pulau	00°25'11.64" S 130°33'57.85" T	Kabupaten Raja Ampat, Provinsi Papua Barat	2021
Gilibin Onem, Yef		Pulau	00°25'11.64" S 130°33'57.85" T	Kabupaten Raja Ampat, Provinsi Papua Barat Daya	2023
Gilibin Papolon, Yef		Pulau	00°25'23.36" S 130°34'03.47" T	Kabupaten Raja Ampat, Provinsi Papua Barat	2021
Gilibin Papolon, Yef		Pulau	00°25'23.36" S 130°34'03.47" T	Kabupaten Raja Ampat, Provinsi Papua Barat Daya	2023
Gilibin Tol, Yef		Pulau	00°25'16.39" S 130°34'03.77" T	Kabupaten Raja Ampat, Provinsi Papua Barat	2021
Gilibin Tol, Yef		Pulau	00°25'16.39" S 130°34'03.77" T	Kabupaten Raja Ampat, Provinsi Papua Barat Daya	2023
Gilibin Yeben, Yef		Pulau	00°25'17.71" S 130°33'58.72" T	Kabupaten Raja Ampat, Provinsi Papua Barat	2021
Gilibin Yeben, Yef		Pulau	00°25'17.71" S 130°33'58.72" T	Kabupaten Raja Ampat, Provinsi Papua Barat Daya	2023
Gilibinn Yosol, Yef		Pulau	00°25'22.80" S 130°33'58.50" T	Kabupaten Raja Ampat, Provinsi Papua Barat	2021
Gilibinn Yosol, Yef		Pulau	00°25'22.80" S 130°33'58.50" T	Kabupaten Raja Ampat, Provinsi Papua Barat Daya	2023
Gililawak, Pulau		Pulau	07°12'13.30" S 114°02'45.79" T	Kabupaten Sumenep, Provinsi Jawa Timur	2021
Gililabak, Pulau		Pulau	07°12'13.30" S 114°02'45.79" T	Kabupaten Sumenep, Provinsi Jawa Timur	2023



Nama Rupabumi	Nama Lain	Unsur Rupabumi	Koordinat	Keterangan Wilayah	Tahun Pembakuan
Ginyommat Ganau, Pulau		Pulau	02°03'18.38" S 130°25'25.80" T	Kabupaten Raja Ampat, Provinsi Papua Barat	2021
Ginyommat Ganau, Pulau		Pulau	02°03'18.38" S 130°25'25.80" T	Kabupaten Raja Ampat, Provinsi Papua Barat Daya	2023
Ginyommat Pale, Pulau		Pulau	02°03'15.53" S 130°25'34.46" T	Kabupaten Raja Ampat, Provinsi Papua Barat	2021
Ginyommat Pale, Pulau		Pulau	02°03'15.53" S 130°25'34.46" T	Kabupaten Raja Ampat, Provinsi Papua Barat Daya	2023
Gitar, Yef		Pulau	00°07'24.33" U 130°05'44.17" T	Kabupaten Raja Ampat, Provinsi Papua Barat	2021
Gitar, Yef		Pulau	00°07'24.33" U 130°05'44.17" T	Kabupaten Raja Ampat, Provinsi Papua Barat Daya	2023
Gitunum, Pulau		Pulau	00°20'41.22" S 130°23'28.08" T	Kabupaten Raja Ampat, Provinsi Papua Barat	2021
Gitunum, Pulau		Pulau	00°20'41.22" S 130°23'28.08" T	Kabupaten Raja Ampat, Provinsi Papua Barat Daya	2023
Gof Genan, Yef		Pulau	00°18'50.17" S 130°23'44.38" T	Kabupaten Raja Ampat, Provinsi Papua Barat	2021
Gof Genan, Yef		Pulau	00°18'50.17" S 130°23'44.38" T	Kabupaten Raja Ampat, Provinsi Papua Barat Daya	2023
Gof, Yef		Pulau	00°22'06.57" S 130°25'40.59" T	Kabupaten Raja Ampat, Provinsi Papua Barat	2021
Gof, Yef		Pulau	00°22'06.57" S 130°25'40.59" T	Kabupaten Raja Ampat, Provinsi Papua Barat Daya	2023
Gofpeley, Pulau		Pulau	00°18'51.79" S 130°22'56.46" T	Kabupaten Raja Ampat, Provinsi Papua Barat	2021
Gofpeley, Pulau		Pulau	00°18'51.79" S 130°22'56.46" T	Kabupaten Raja Ampat, Provinsi Papua Barat Daya	2023
Goso, Pulau		Pulau	01°42'57.67" S 129°46'54.72" T	Kabupaten Raja Ampat, Provinsi Papua Barat	2021
Goso, Pulau		Pulau	01°42'57.67" S 129°46'54.72" T	Kabupaten Raja Ampat, Provinsi Papua Barat Daya	2023
Gosompago Genan, Yef		Pulau	00°18'51.00" S 130°36'37.20" T	Kabupaten Raja Ampat, Provinsi Papua Barat	2021
Gosompago Genan, Yef		Pulau	00°18'51.00" S 130°36'37.20" T	Kabupaten Raja Ampat, Provinsi Papua Barat Daya	2023
Goson Palay, Pulau		Pulau	00°19'01.29" S 130°37'11.56" T	Kabupaten Raja Ampat, Provinsi Papua Barat	2021
Goson Palay, Pulau		Pulau	00°19'01.29" S 130°37'11.56" T	Kabupaten Raja Ampat, Provinsi Papua Barat Daya	2023
Gosong Balak, Pulau		Pulau	00°20'16.06" S 130°35'26.32" T	Kabupaten Raja Ampat, Provinsi Papua Barat	2021
Gosong Balak, Pulau		Pulau	00°20'16.06" S 130°35'26.32" T	Kabupaten Raja Ampat, Provinsi Papua Barat Daya	2023
Gosong Ganau, Pulau		Pulau	00°18'52.84" S 130°37'18.26" T	Kabupaten Raja Ampat, Provinsi Papua Barat	2021
Gosong Ganau, Pulau		Pulau	00°18'52.84" S 130°37'18.26" T	Kabupaten Raja Ampat, Provinsi Papua Barat Daya	2023
Gosongbago Matlolo, Pulau		Pulau	00°18'51.26" S 130°36'39.48" T	Kabupaten Raja Ampat, Provinsi Papua Barat	2021
Gosongbago Matlolo, Pulau		Pulau	00°18'51.26" S 130°36'39.48" T	Kabupaten Raja Ampat, Provinsi Papua Barat Daya	2023
Gosongbago Sawi, Pulau		Pulau	00°18'50.75" S 130°36'36.18" T	Kabupaten Raja Ampat, Provinsi Papua Barat	2021
Gosongbago Sawi, Pulau		Pulau	00°18'50.75" S 130°36'36.18" T	Kabupaten Raja Ampat, Provinsi Papua Barat Daya	2023

Nama Rupabumi	Nama Lain	Unsur Rupabumi	Koordinat	Keterangan Wilayah	Tahun Pembakuan
Gosongbalak, Pulau		Pulau	00°20'04.52" S 130°35'29.46" T	Kabupaten Raja Ampat, Provinsi Papua Barat	2021
Gosongbalak, Pulau		Pulau	00°20'04.52" S 130°35'29.46" T	Kabupaten Raja Ampat, Provinsi Papua Barat Daya	2023
Guagua, Pulau		Pulau	07°07'31.73" S 114°46'42.60" T	Kabupaten Sumenep, Provinsi Jawa Timur	2021
Guagua, Pulau		Pulau	07°07'31.73" S 114°46'42.60" T	Kabupaten Sumenep, Provinsi Jawa Timur	2023
Gudang, Yef		Pulau	02°00'35.88" S 130°18'48.21" T	Kabupaten Raja Ampat, Provinsi Papua Barat	2021
Gudang, Yef		Pulau	02°00'35.88" S 130°18'48.21" T	Kabupaten Raja Ampat, Provinsi Papua Barat Daya	2023
Hailu, Pulau		Pulau	02°00'36.03" S 130°18'54.18" T	Kabupaten Raja Ampat, Provinsi Papua Barat	2021
Hailu, Pulau		Pulau	02°00'36.03" S 130°18'54.18" T	Kabupaten Raja Ampat, Provinsi Papua Barat Daya	2023
Halbak, Yef		Pulau	00°24'49.69" S 130°36'44.52" T	Kabupaten Raja Ampat, Provinsi Papua Barat	2021
Halbak, Yef		Pulau	00°24'49.69" S 130°36'44.52" T	Kabupaten Raja Ampat, Provinsi Papua Barat Daya	2023
Halu, Yef		Pulau	00°17'21.14" S 130°53'22.08" T	Kabupaten Raja Ampat, Provinsi Papua Barat	2021
Halu, Yef		Pulau	00°17'21.14" S 130°53'22.08" T	Kabupaten Raja Ampat, Provinsi Papua Barat Daya	2023
Hamanloptah Fat, Pulau		Pulau	01°52'30.76" S 130°25'18.34" T	Kabupaten Raja Ampat, Provinsi Papua Barat	2021
Hamanloptah Fat, Pulau		Pulau	01°52'30.76" S 130°25'18.34" T	Kabupaten Raja Ampat, Provinsi Papua Barat Daya	2023
Hamanloptah Tol, Pulau		Pulau	01°52'25.03" S 130°25'18.04" T	Kabupaten Raja Ampat, Provinsi Papua Barat	2021
Hamanloptah Tol, Pulau		Pulau	01°52'25.03" S 130°25'18.04" T	Kabupaten Raja Ampat, Provinsi Papua Barat Daya	2023
Hamanloptah, Pulau		Pulau	01°52'23.75" S 130°25'23.04" T	Kabupaten Raja Ampat, Provinsi Papua Barat	2021
Hamanloptah, Pulau		Pulau	01°52'23.75" S 130°25'23.04" T	Kabupaten Raja Ampat, Provinsi Papua Barat Daya	2023
Hamanloptahatsa, Pulau		Pulau	01°52'14.96" S 130°25'18.14" T	Kabupaten Raja Ampat, Provinsi Papua Barat	2021
Hamanloptahatsa, Pulau		Pulau	01°52'14.96" S 130°25'18.14" T	Kabupaten Raja Ampat, Provinsi Papua Barat Daya	2023
Hamanloptahlu, Pulau		Pulau	01°52'19.43" S 130°25'20.56" T	Kabupaten Raja Ampat, Provinsi Papua Barat	2021
Hamanloptahlu, Pulau		Pulau	01°52'19.43" S 130°25'20.56" T	Kabupaten Raja Ampat, Provinsi Papua Barat Daya	2023
Hanolwat Les, Pulau		Pulau	01°52'03.36" S 130°25'25.82" T	Kabupaten Raja Ampat, Provinsi Papua Barat	2021
Hanolwat Les, Pulau		Pulau	01°52'03.36" S 130°25'25.82" T	Kabupaten Raja Ampat, Provinsi Papua Barat Daya	2023
Hanolwat Lol, Pulau		Pulau	01°51'57.41" S 130°25'27.35" T	Kabupaten Raja Ampat, Provinsi Papua Barat	2021
Hanolwat Lol, Pulau		Pulau	01°51'57.41" S 130°25'27.35" T	Kabupaten Raja Ampat, Provinsi Papua Barat Daya	2023
Hanolwat Palolon, Pulau		Pulau	01°51'59.37" S 130°25'28.31" T	Kabupaten Raja Ampat, Provinsi Papua Barat	2021
Hanolwat Palolon, Pulau		Pulau	01°51'59.37" S 130°25'28.31" T	Kabupaten Raja Ampat, Provinsi Papua Barat Daya	2023

Nama Rupabumi	Nama Lain	Unsur Rupabumi	Koordinat	Keterangan Wilayah	Tahun Pembakuan
Hatlal, Pulau		Pulau	01°41'22.24" S 130°03'07.84" T	Kabupaten Raja Ampat, Provinsi Papua Barat	2021
Hatlal, Pulau		Pulau	01°41'22.24" S 130°03'07.84" T	Kabupaten Raja Ampat, Provinsi Papua Barat Daya	2023
Hawat, Pulau		Pulau	01°41'54.42" S 130°03'27.95" T	Kabupaten Raja Ampat, Provinsi Papua Barat	2021
Hawat, Pulau		Pulau	01°41'54.42" S 130°03'27.95" T	Kabupaten Raja Ampat, Provinsi Papua Barat Daya	2023
Heliudebus, Pulau		Pulau	01°52'21.90" S 130°25'29.16" T	Kabupaten Raja Ampat, Provinsi Papua Barat	2021
Heliudebus, Pulau		Pulau	01°52'21.90" S 130°25'29.16" T	Kabupaten Raja Ampat, Provinsi Papua Barat Daya	2023
Hemenit, Pulau		Pulau	01°09'06.94" S 130°35'22.38" T	Kabupaten Raja Ampat, Provinsi Papua Barat	2021
Hemenit, Pulau		Pulau	01°09'06.94" S 130°35'22.38" T	Kabupaten Raja Ampat, Provinsi Papua Barat Daya	2023
Hiriuli Ganan, Pulau		Pulau	02°07'39.19" S 130°11'34.39" T	Kabupaten Raja Ampat, Provinsi Papua Barat	2021
Hiriuli Ganan, Pulau		Pulau	02°07'39.19" S 130°11'34.39" T	Kabupaten Raja Ampat, Provinsi Papua Barat Daya	2023
Hiriuli, Pulau		Pulau	02°08'09.28" S 130°11'46.69" T	Kabupaten Raja Ampat, Provinsi Papua Barat	2021
Hiriuli, Pulau		Pulau	02°08'09.28" S 130°11'46.69" T	Kabupaten Raja Ampat, Provinsi Papua Barat Daya	2023
Holaiwumatsa, Pulau		Pulau	01°51'00.74" S 130°26'34.45" T	Kabupaten Raja Ampat, Provinsi Papua Barat	2021
Holaiwumatsa, Pulau		Pulau	01°51'00.74" S 130°26'34.45" T	Kabupaten Raja Ampat, Provinsi Papua Barat Daya	2023
Holaiwumfat, Pulau		Pulau	01°50'54.41" S 130°26'39.84" T	Kabupaten Raja Ampat, Provinsi Papua Barat	2021
Holaiwumfat, Pulau		Pulau	01°50'54.41" S 130°26'39.84" T	Kabupaten Raja Ampat, Provinsi Papua Barat Daya	2023
Holaiwumlu, Pulau		Pulau	01°51'00.11" S 130°26'36.28" T	Kabupaten Raja Ampat, Provinsi Papua Barat	2021
Holaiwumlu, Pulau		Pulau	01°51'00.11" S 130°26'36.28" T	Kabupaten Raja Ampat, Provinsi Papua Barat Daya	2023
Holaiwumtol, Pulau		Pulau	01°50'48.87" S 130°26'34.98" T	Kabupaten Raja Ampat, Provinsi Papua Barat	2021
Holaiwumtol, Pulau		Pulau	01°50'48.87" S 130°26'34.98" T	Kabupaten Raja Ampat, Provinsi Papua Barat Daya	2023
Holdat, Pulau		Pulau	00°11'05.21" S 130°21'50.74" T	Kabupaten Raja Ampat, Provinsi Papua Barat	2021
Holdat, Pulau		Pulau	00°11'05.21" S 130°21'50.74" T	Kabupaten Raja Ampat, Provinsi Papua Barat Daya	2023
Huyu Efceke, Pulau		Pulau	00°49'16.56" S 130°52'44.27" T	Kabupaten Raja Ampat, Provinsi Papua Barat	2021
Huyu Efceke, Pulau		Pulau	00°49'16.56" S 130°52'44.27" T	Kabupaten Raja Ampat, Provinsi Papua Barat Daya	2023
Huyu, Pulau		Pulau	00°49'24.24" S 130°52'49.66" T	Kabupaten Raja Ampat, Provinsi Papua Barat	2021
Huyu, Pulau		Pulau	00°49'24.24" S 130°52'49.66" T	Kabupaten Raja Ampat, Provinsi Papua Barat Daya	2023
Idet, Tapor		Pulau	00°18'09.88" S 130°29'26.54" T	Kabupaten Raja Ampat, Provinsi Papua Barat	2021
Idet, Tapor		Pulau	00°18'09.88" S 130°29'26.54" T	Kabupaten Raja Ampat, Provinsi Papua Barat Daya	2023

Nama Rupabumi	Nama Lain	Unsur Rupabumi	Koordinat	Keterangan Wilayah	Tahun Pembakuan
Igi, Pulau		Pulau	01°01'37.64" U 131°14'21.00" T	Kabupaten Raja Ampat, Provinsi Papua Barat	2021
Igi, Pulau		Pulau	01°01'37.64" U 131°14'21.00" T	Kabupaten Raja Ampat, Provinsi Papua Barat Daya	2023
Igim Kecil, Pulau		Pulau	01°08'52.39" S 130°35'22.34" T	Kabupaten Raja Ampat, Provinsi Papua Barat	2021
Igim Kecil, Pulau		Pulau	01°08'52.39" S 130°35'22.34" T	Kabupaten Raja Ampat, Provinsi Papua Barat Daya	2023
Igim Lol, Pulau		Pulau	01°08'29.50" S 130°35'10.83" T	Kabupaten Raja Ampat, Provinsi Papua Barat	2021
Igim Lol, Pulau		Pulau	01°08'29.50" S 130°35'10.83" T	Kabupaten Raja Ampat, Provinsi Papua Barat Daya	2023
Igim, Pulau		Pulau	01°08'33.19" S 130°34'18.13" T	Kabupaten Raja Ampat, Provinsi Papua Barat	2021
Igim, Pulau		Pulau	01°08'33.19" S 130°34'18.13" T	Kabupaten Raja Ampat, Provinsi Papua Barat Daya	2023
Ikar, Meos		Pulau	00°28'49.64" S 130°36'03.75" T	Kabupaten Raja Ampat, Provinsi Papua Barat	2021
Ikar, Meos		Pulau	00°28'49.64" S 130°36'03.75" T	Kabupaten Raja Ampat, Provinsi Papua Barat Daya	2023
Imbekanaek Wambrayew, Meos		Pulau	00°30'54.39" S 130°34'09.95" T	Kabupaten Raja Ampat, Provinsi Papua Barat	2021
Imbekanaek Wambrayew, Meos		Pulau	00°30'54.39" S 130°34'09.95" T	Kabupaten Raja Ampat, Provinsi Papua Barat Daya	2023
Imbekanaek Wambruyer, Meos		Pulau	00°30'51.82" S 130°34'11.98" T	Kabupaten Raja Ampat, Provinsi Papua Barat	2021
Imbekanaek Wambruyer, Meos		Pulau	00°30'51.82" S 130°34'11.98" T	Kabupaten Raja Ampat, Provinsi Papua Barat Daya	2023
Imbetrar Munde, Meos		Pulau	00°26'22.93" S 130°29'25.01" T	Kabupaten Raja Ampat, Provinsi Papua Barat	2021
Imbetrar Munde, Meos		Pulau	00°26'22.93" S 130°29'25.01" T	Kabupaten Raja Ampat, Provinsi Papua Barat Daya	2023
Imburnoet, Meos		Pulau	00°26'27.73" S 130°29'43.46" T	Kabupaten Raja Ampat, Provinsi Papua Barat	2021
Imburnoet, Meos		Pulau	00°26'27.73" S 130°29'43.46" T	Kabupaten Raja Ampat, Provinsi Papua Barat Daya	2023
Imbyuwer, Meos		Pulau	00°30'55.10" S 130°34'06.28" T	Kabupaten Raja Ampat, Provinsi Papua Barat	2021
Imbyuwer, Meos		Pulau	00°30'55.10" S 130°34'06.28" T	Kabupaten Raja Ampat, Provinsi Papua Barat Daya	2023
Imuk Bonday, Meos		Pulau	00°31'13.52" S 130°34'50.20" T	Kabupaten Raja Ampat, Provinsi Papua Barat	2021
Imuk Bonday, Meos		Pulau	00°31'13.52" S 130°34'50.20" T	Kabupaten Raja Ampat, Provinsi Papua Barat Daya	2023
Imuk Munde, Meos		Pulau	00°31'17.50" S 130°34'50.76" T	Kabupaten Raja Ampat, Provinsi Papua Barat	2021
Imuk Munde, Meos		Pulau	00°31'17.50" S 130°34'50.76" T	Kabupaten Raja Ampat, Provinsi Papua Barat Daya	2023
In Atsa, Yef		Pulau	00°08'45.04" U 130°06'46.92" T	Kabupaten Raja Ampat, Provinsi Papua Barat	2021
In Atsa, Yef		Pulau	00°08'45.04" U 130°06'46.92" T	Kabupaten Raja Ampat, Provinsi Papua Barat Daya	2023
In Lu, Yef		Pulau	00°08'43.63" U 130°06'50.28" T	Kabupaten Raja Ampat, Provinsi Papua Barat	2021
In Lu, Yef		Pulau	00°08'43.63" U 130°06'50.28" T	Kabupaten Raja Ampat, Provinsi Papua Barat Daya	2023

Nama Rupabumi	Nama Lain	Unsur Rupabumi	Koordinat	Keterangan Wilayah	Tahun Pembakuan
In Tol, Yef		Pulau	00°08'39.54" U 130°06'52.28" T	Kabupaten Raja Ampat, Provinsi Papua Barat	2021
In Tol, Yef		Pulau	00°08'39.54" U 130°06'52.28" T	Kabupaten Raja Ampat, Provinsi Papua Barat Daya	2023
In, Yef		Pulau	00°08'24.87" U 130°07'54.61" T	Kabupaten Raja Ampat, Provinsi Papua Barat	2021
In, Yef		Pulau	00°08'24.87" U 130°07'54.61" T	Kabupaten Raja Ampat, Provinsi Papua Barat Daya	2023
Inarpyai, Meos		Pulau	00°31'02.11" S 130°35'30.62" T	Kabupaten Raja Ampat, Provinsi Papua Barat	2021
Inarpyai, Meos		Pulau	00°31'02.11" S 130°35'30.62" T	Kabupaten Raja Ampat, Provinsi Papua Barat Daya	2023
Inaw Iba, Meos		Pulau	00°30'57.95" S 130°35'11.33" T	Kabupaten Raja Ampat, Provinsi Papua Barat	2021
Inaw Iba, Meos		Pulau	00°30'57.95" S 130°35'11.33" T	Kabupaten Raja Ampat, Provinsi Papua Barat Daya	2023
Inaw Mkun, Meos		Pulau	00°30'56.09" S 130°35'13.85" T	Kabupaten Raja Ampat, Provinsi Papua Barat	2021
Inaw Mkun, Meos		Pulau	00°30'56.09" S 130°35'13.85" T	Kabupaten Raja Ampat, Provinsi Papua Barat Daya	2023
Inaw Munde, Meos		Pulau	00°30'58.81" S 130°35'15.01" T	Kabupaten Raja Ampat, Provinsi Papua Barat	2021
Inaw Munde, Meos		Pulau	00°30'58.81" S 130°35'15.01" T	Kabupaten Raja Ampat, Provinsi Papua Barat Daya	2023
Inbedok, Meos		Pulau	00°29'09.34" S 130°36'10.03" T	Kabupaten Raja Ampat, Provinsi Papua Barat	2021
Inbedok, Meos		Pulau	00°29'09.34" S 130°36'10.03" T	Kabupaten Raja Ampat, Provinsi Papua Barat Daya	2023
Indah, Pulau		Pulau	00°19'51.18" S 131°03'59.16" T	Kabupaten Raja Ampat, Provinsi Papua Barat	2021
Indah, Pulau		Pulau	00°19'51.18" S 131°03'59.16" T	Kabupaten Raja Ampat, Provinsi Papua Barat Daya	2023
Indwaf, Meos		Pulau	00°29'05.66" S 130°36'08.47" T	Kabupaten Raja Ampat, Provinsi Papua Barat	2021
Indwaf, Meos		Pulau	00°29'05.66" S 130°36'08.47" T	Kabupaten Raja Ampat, Provinsi Papua Barat Daya	2023
Ingkintus, Tapor		Pulau	00°30'46.52" S 130°33'38.59" T	Kabupaten Raja Ampat, Provinsi Papua Barat	2021
Ingkintus, Tapor		Pulau	00°30'46.52" S 130°33'38.59" T	Kabupaten Raja Ampat, Provinsi Papua Barat Daya	2023
Injaka Iba, Meos		Pulau	00°30'42.40" S 130°35'38.05" T	Kabupaten Raja Ampat, Provinsi Papua Barat	2021
Injaka Iba, Meos		Pulau	00°30'42.40" S 130°35'38.05" T	Kabupaten Raja Ampat, Provinsi Papua Barat Daya	2023
Injaka Mkun, Meos		Pulau	00°30'40.13" S 130°35'36.98" T	Kabupaten Raja Ampat, Provinsi Papua Barat	2021
Injaka Mkun, Meos		Pulau	00°30'40.13" S 130°35'36.98" T	Kabupaten Raja Ampat, Provinsi Papua Barat Daya	2023
Inkaskas, Pulau		Pulau	00°19'24.82" S 131°06'16.02" T	Kabupaten Raja Ampat, Provinsi Papua Barat	2021
Inkaskas, Pulau		Pulau	00°19'24.82" S 131°06'16.02" T	Kabupaten Raja Ampat, Provinsi Papua Barat Daya	2023
Inkey, Pulau		Pulau	00°24'26.81" S 130°34'12.68" T	Kabupaten Raja Ampat, Provinsi Papua Barat	2021
Inkey, Pulau		Pulau	00°24'26.81" S 130°34'12.68" T	Kabupaten Raja Ampat, Provinsi Papua Barat Daya	2023

Nama Rupabumi	Nama Lain	Unsur Rupabumi	Koordinat	Keterangan Wilayah	Tahun Pembakuan
Inkey, Yef		Pulau	00°09'45.05" U 130°01'39.90" T	Kabupaten Raja Ampat, Provinsi Papua Barat	2021
Inkey, Yef		Pulau	00°09'45.05" U 130°01'39.90" T	Kabupaten Raja Ampat, Provinsi Papua Barat Daya	2023
Inkeyyeben Peley, Pulau		Pulau	00°24'18.88" S 130°34'14.56" T	Kabupaten Raja Ampat, Provinsi Papua Barat	2021
Inkeyyeben Peley, Pulau		Pulau	00°24'18.88" S 130°34'14.56" T	Kabupaten Raja Ampat, Provinsi Papua Barat Daya	2023
Inkeyyeben, Pulau		Pulau	00°24'24.36" S 130°34'13.99" T	Kabupaten Raja Ampat, Provinsi Papua Barat	2021
Inkeyyeben, Pulau		Pulau	00°24'24.36" S 130°34'13.99" T	Kabupaten Raja Ampat, Provinsi Papua Barat Daya	2023
Inkir, Tapor		Pulau	00°29'02.90" S 130°36'17.60" T	Kabupaten Raja Ampat, Provinsi Papua Barat	2021
Inkir, Tapor		Pulau	00°29'02.90" S 130°36'17.60" T	Kabupaten Raja Ampat, Provinsi Papua Barat Daya	2023
Inmam, Pulau		Pulau	00°18'36.31" S 131°05'57.65" T	Kabupaten Raja Ampat, Provinsi Papua Barat	2021
Inmam, Pulau		Pulau	00°18'36.31" S 131°05'57.65" T	Kabupaten Raja Ampat, Provinsi Papua Barat Daya	2023
Inn Po Lolo, Pulau		Pulau	00°08'33.32" U 130°06'55.44" T	Kabupaten Raja Ampat, Provinsi Papua Barat	2021
Inn Po Lolo, Pulau		Pulau	00°08'33.32" U 130°06'55.44" T	Kabupaten Raja Ampat, Provinsi Papua Barat Daya	2023
Inn Po Lul, Pulau		Pulau	00°08'31.17" U 130°06'55.20" T	Kabupaten Raja Ampat, Provinsi Papua Barat	2021
Inn Po Lul, Pulau		Pulau	00°08'31.17" U 130°06'55.20" T	Kabupaten Raja Ampat, Provinsi Papua Barat Daya	2023
Insar, Pulau		Pulau	00°20'51.35" S 131°01'03.82" T	Kabupaten Raja Ampat, Provinsi Papua Barat	2021
Insar, Pulau		Pulau	00°20'51.35" S 131°01'03.82" T	Kabupaten Raja Ampat, Provinsi Papua Barat Daya	2023
Insoer Iba, Meos		Pulau	00°27'50.15" S 130°34'42.76" T	Kabupaten Raja Ampat, Provinsi Papua Barat	2021
Insoer Iba, Meos		Pulau	00°27'50.15" S 130°34'42.76" T	Kabupaten Raja Ampat, Provinsi Papua Barat Daya	2023
Insoer Mkun, Meos		Pulau	00°27'47.38" S 130°34'44.90" T	Kabupaten Raja Ampat, Provinsi Papua Barat	2021
Insoer Mkun, Meos		Pulau	00°27'47.38" S 130°34'44.90" T	Kabupaten Raja Ampat, Provinsi Papua Barat Daya	2023
Insos, Pulau		Pulau	00°20'30.03" S 130°59'32.39" T	Kabupaten Raja Ampat, Provinsi Papua Barat	2021
Insos, Pulau		Pulau	00°20'30.03" S 130°59'32.39" T	Kabupaten Raja Ampat, Provinsi Papua Barat Daya	2023
Insum Genani, Yef		Pulau	00°09'31.64" U 130°02'38.60" T	Kabupaten Raja Ampat, Provinsi Papua Barat	2021
Insum Genani, Yef		Pulau	00°09'31.64" U 130°02'38.60" T	Kabupaten Raja Ampat, Provinsi Papua Barat Daya	2023
Insum, Yef		Pulau	00°09'31.02" U 130°02'32.51" T	Kabupaten Raja Ampat, Provinsi Papua Barat	2021
Insum, Yef		Pulau	00°09'31.02" U 130°02'32.51" T	Kabupaten Raja Ampat, Provinsi Papua Barat Daya	2023
Insur, Meos		Pulau	00°30'41.67" S 130°33'46.43" T	Kabupaten Raja Ampat, Provinsi Papua Barat	2021
Insur, Meos		Pulau	00°30'41.67" S 130°33'46.43" T	Kabupaten Raja Ampat, Provinsi Papua Barat Daya	2023



Nama Rupabumi	Nama Lain	Unsur Rupabumi	Koordinat	Keterangan Wilayah	Tahun Pembakuan
Intomna, Pulau		Pulau	01°10'58.26" S 129°28'16.29" T	Kabupaten Raja Ampat, Provinsi Papua Barat	2021
Intomna, Pulau		Pulau	01°10'58.26" S 129°28'16.29" T	Kabupaten Raja Ampat, Provinsi Papua Barat Daya	2023
Introm, Meos		Pulau	00°20'04.55" S 130°35'15.19" T	Kabupaten Raja Ampat, Provinsi Papua Barat	2021
Introm, Meos		Pulau	00°20'04.55" S 130°35'15.19" T	Kabupaten Raja Ampat, Provinsi Papua Barat Daya	2023
Inttrom, Meos		Pulau	00°31'08.67" S 130°35'08.26" T	Kabupaten Raja Ampat, Provinsi Papua Barat	2021
Inttrom, Meos		Pulau	00°31'08.67" S 130°35'08.26" T	Kabupaten Raja Ampat, Provinsi Papua Barat Daya	2023
Inusi, Pulau		Pulau	00°43'50.08" S 130°13'34.19" T	Kabupaten Raja Ampat, Provinsi Papua Barat	2021
Inusi, Pulau		Pulau	00°43'50.08" S 130°13'34.19" T	Kabupaten Raja Ampat, Provinsi Papua Barat Daya	2023
Inyoto Palolo, Yef		Pulau	00°07'21.42" U 130°08'08.56" T	Kabupaten Raja Ampat, Provinsi Papua Barat	2021
Inyoto Palolo, Yef		Pulau	00°07'21.42" U 130°08'08.56" T	Kabupaten Raja Ampat, Provinsi Papua Barat Daya	2023
Inyotop Genan, Yef		Pulau	00°07'18.44" U 130°07'53.69" T	Kabupaten Raja Ampat, Provinsi Papua Barat	2021
Inyotop Genan, Yef		Pulau	00°07'18.44" U 130°07'53.69" T	Kabupaten Raja Ampat, Provinsi Papua Barat Daya	2023
Inyotop Lol, Yef		Pulau	00°07'15.94" U 130°07'48.64" T	Kabupaten Raja Ampat, Provinsi Papua Barat	2021
Inyotop Lol, Yef		Pulau	00°07'15.94" U 130°07'48.64" T	Kabupaten Raja Ampat, Provinsi Papua Barat Daya	2023
Inyotop Yes, Yef		Pulau	00°07'17.00" U 130°08'20.33" T	Kabupaten Raja Ampat, Provinsi Papua Barat	2021
Inyotop Yes, Yef		Pulau	00°07'17.00" U 130°08'20.33" T	Kabupaten Raja Ampat, Provinsi Papua Barat Daya	2023
Inyotop, Yef		Pulau	00°07'15.26" U 130°08'05.97" T	Kabupaten Raja Ampat, Provinsi Papua Barat	2021
Inyotop, Yef		Pulau	00°07'15.26" U 130°08'05.97" T	Kabupaten Raja Ampat, Provinsi Papua Barat Daya	2023
Ipyoper, Tapor		Pulau	00°30'50.83" S 130°35'40.27" T	Kabupaten Raja Ampat, Provinsi Papua Barat	2021
Ipyoper, Tapor		Pulau	00°30'50.83" S 130°35'40.27" T	Kabupaten Raja Ampat, Provinsi Papua Barat Daya	2023
Isi, Pulau		Pulau	00°39'20.09" S 130°35'43.86" T	Kabupaten Raja Ampat, Provinsi Papua Barat	2021
Isi, Pulau		Pulau	00°39'20.09" S 130°35'43.86" T	Kabupaten Raja Ampat, Provinsi Papua Barat Daya	2023
Jailolo Iba, Pulau		Pulau	01°09'26.35" S 129°47'56.91" T	Kabupaten Raja Ampat, Provinsi Papua Barat	2021
Jailolo Iba, Pulau		Pulau	01°09'26.35" S 129°47'56.91" T	Kabupaten Raja Ampat, Provinsi Papua Barat Daya	2023
Jailolo Iba, Pulau		Pulau	01°09'38.70" S 129°47'18.28" T	Kabupaten Raja Ampat, Provinsi Papua Barat	2021
Jailolo Iba, Pulau		Pulau	01°09'38.70" S 129°47'18.28" T	Kabupaten Raja Ampat, Provinsi Papua Barat Daya	2023
Jailolo, Yef		Pulau	01°09'08.75" S 129°46'18.89" T	Kabupaten Raja Ampat, Provinsi Papua Barat	2021
Jailolo, Yef		Pulau	01°09'08.75" S 129°46'18.89" T	Kabupaten Raja Ampat, Provinsi Papua Barat Daya	2023

Nama Rupabumi	Nama Lain	Unsur Rupabumi	Koordinat	Keterangan Wilayah	Tahun Pembakuan
Jam Les, Pulau		Pulau	02°07'35.74" S 130°32'55.05" T	Kabupaten Raja Ampat, Provinsi Papua Barat	2021
Jam Les, Pulau		Pulau	02°07'35.74" S 130°32'55.05" T	Kabupaten Raja Ampat, Provinsi Papua Barat Daya	2023
Jam Lol, Pulau		Pulau	02°07'21.28" S 130°32'58.35" T	Kabupaten Raja Ampat, Provinsi Papua Barat	2021
Jam Lol, Pulau		Pulau	02°07'21.28" S 130°32'58.35" T	Kabupaten Raja Ampat, Provinsi Papua Barat Daya	2023
Jam Palolon, Pulau		Pulau	02°07'29.12" S 130°32'49.53" T	Kabupaten Raja Ampat, Provinsi Papua Barat	2021
Jam Palolon, Pulau		Pulau	02°07'29.12" S 130°32'49.53" T	Kabupaten Raja Ampat, Provinsi Papua Barat Daya	2023
Jam Yef Colon, Pulau		Pulau	02°07'23.27" S 130°32'53.31" T	Kabupaten Raja Ampat, Provinsi Papua Barat	2021
Jam Yef Colon, Pulau		Pulau	02°07'23.27" S 130°32'53.31" T	Kabupaten Raja Ampat, Provinsi Papua Barat Daya	2023
Jam Yef Dana, Pulau		Pulau	02°07'36.63" S 130°32'51.51" T	Kabupaten Raja Ampat, Provinsi Papua Barat	2021
Jam Yef Dana, Pulau		Pulau	02°07'36.63" S 130°32'51.51" T	Kabupaten Raja Ampat, Provinsi Papua Barat Daya	2023
Jam Yef Kacu Fat, Pulau		Pulau	02°07'32.22" S 130°32'56.96" T	Kabupaten Raja Ampat, Provinsi Papua Barat	2021
Jam Yef Kacu Fat, Pulau	Pulau Jam Yefkacu Fat	Pulau	02°07'32.22" S 130°32'56.96" T	Kabupaten Raja Ampat, Provinsi Papua Barat Daya	2023
Jam Yef Kapatcol, Pulau		Pulau	02°07'39.92" S 130°32'57.27" T	Kabupaten Raja Ampat, Provinsi Papua Barat	2021
Jam Yef Kapatcol, Pulau		Pulau	02°07'39.92" S 130°32'57.27" T	Kabupaten Raja Ampat, Provinsi Papua Barat Daya	2023
Jam Yef Salbia, Pulau		Pulau	02°07'30.73" S 130°32'41.57" T	Kabupaten Raja Ampat, Provinsi Papua Barat	2021
Jam Yef Salbia, Pulau		Pulau	02°07'30.73" S 130°32'41.57" T	Kabupaten Raja Ampat, Provinsi Papua Barat Daya	2023
Jam Yef Sancan, Pulau		Pulau	02°07'25.83" S 130°32'55.19" T	Kabupaten Raja Ampat, Provinsi Papua Barat	2021
Jam Yef Sancan, Pulau		Pulau	02°07'25.83" S 130°32'55.19" T	Kabupaten Raja Ampat, Provinsi Papua Barat Daya	2023
Jam Yef Sopen, Pulau		Pulau	02°07'31.82" S 130°33'04.02" T	Kabupaten Raja Ampat, Provinsi Papua Barat	2021
Jam Yef Sopen, Pulau		Pulau	02°07'31.82" S 130°33'04.02" T	Kabupaten Raja Ampat, Provinsi Papua Barat Daya	2023
Jam Yef Tagalun, Pulau		Pulau	02°07'29.92" S 130°32'59.88" T	Kabupaten Raja Ampat, Provinsi Papua Barat	2021
Jam Yef Tagalun, Pulau		Pulau	02°07'29.92" S 130°32'59.88" T	Kabupaten Raja Ampat, Provinsi Papua Barat Daya	2023
Jam Yefto Baibui, Pulau		Pulau	02°07'21.56" S 130°33'02.03" T	Kabupaten Raja Ampat, Provinsi Papua Barat	2021
Jam Yefto Baibui, Pulau		Pulau	02°07'21.56" S 130°33'02.03" T	Kabupaten Raja Ampat, Provinsi Papua Barat Daya	2023
Jam Yefto Manyelef, Pulau		Pulau	02°07'16.78" S 130°32'55.10" T	Kabupaten Raja Ampat, Provinsi Papua Barat	2021
Jam Yefto Manyelef, Pulau		Pulau	02°07'16.78" S 130°32'55.10" T	Kabupaten Raja Ampat, Provinsi Papua Barat Daya	2023



Nama Rupabumi	Nama Lain	Unsur Rupabumi	Koordinat	Keterangan Wilayah	Tahun Pembakuan
Jam Yefto Sagoil Faminiso, Pulau		Pulau	02°06'45.86" S 130°31'58.13" T	Kabupaten Raja Ampat, Provinsi Papua Barat	2021
Jam Yefto Sagoil Faminiso, Pulau	Pulau Jam Yefto Sagoilfaminiso	Pulau	02°06'45.86" S 130°31'58.13" T	Kabupaten Raja Ampat, Provinsi Papua Barat Daya	2023
Jauplolo, Pulau		Pulau	02°00'04.11" S 130°26'58.57" T	Kabupaten Raja Ampat, Provinsi Papua Barat	2021
Jauplolo, Pulau		Pulau	02°00'04.11" S 130°26'58.57" T	Kabupaten Raja Ampat, Provinsi Papua Barat Daya	2023
Jehako, Pulau		Pulau	01°53'06.18" S 130°25'28.32" T	Kabupaten Raja Ampat, Provinsi Papua Barat	2021
Jehako, Pulau		Pulau	01°53'06.18" S 130°25'28.32" T	Kabupaten Raja Ampat, Provinsi Papua Barat Daya	2023
Jere, Yef		Pulau	01°54'23.15" S 130°28'09.11" T	Kabupaten Raja Ampat, Provinsi Papua Barat	2021
Jere, Yef		Pulau	01°54'23.15" S 130°28'09.11" T	Kabupaten Raja Ampat, Provinsi Papua Barat Daya	2023
Jin, Yef		Pulau	00°18'53.78" S 130°36'36.40" T	Kabupaten Raja Ampat, Provinsi Papua Barat	2021
Jin, Yef		Pulau	00°18'53.78" S 130°36'36.40" T	Kabupaten Raja Ampat, Provinsi Papua Barat Daya	2023
Jin, Yef		Pulau	00°24'43.56" S 130°35'53.27" T	Kabupaten Raja Ampat, Provinsi Papua Barat	2021
Jin, Yef		Pulau	00°24'43.56" S 130°35'53.27" T	Kabupaten Raja Ampat, Provinsi Papua Barat Daya	2023
Jiri, Yef		Pulau	00°17'33.11" S 130°53'27.64" T	Kabupaten Raja Ampat, Provinsi Papua Barat	2021
Jiri, Yef		Pulau	00°17'33.11" S 130°53'27.64" T	Kabupaten Raja Ampat, Provinsi Papua Barat Daya	2023
Ju, Pulau		Pulau	00°19'02.73" S 130°08'46.23" T	Kabupaten Raja Ampat, Provinsi Papua Barat	2021
Ju, Pulau		Pulau	00°19'02.73" S 130°08'46.23" T	Kabupaten Raja Ampat, Provinsi Papua Barat Daya	2023
Jumangofa, Pulau		Pulau	01°56'55.11" S 130°22'04.22" T	Kabupaten Raja Ampat, Provinsi Papua Barat	2021
Jumangofa, Pulau		Pulau	01°56'55.11" S 130°22'04.22" T	Kabupaten Raja Ampat, Provinsi Papua Barat Daya	2023
Kabalam Batan, Pulau		Pulau	02°06'39.70" S 130°24'48.67" T	Kabupaten Raja Ampat, Provinsi Papua Barat	2021
Kabalam Batan, Pulau		Pulau	02°06'39.70" S 130°24'48.67" T	Kabupaten Raja Ampat, Provinsi Papua Barat Daya	2023
Kabalampulau, Pulau		Pulau	02°06'48.49" S 130°25'14.64" T	Kabupaten Raja Ampat, Provinsi Papua Barat	2021
Kabalampulau, Pulau		Pulau	02°06'48.49" S 130°25'14.64" T	Kabupaten Raja Ampat, Provinsi Papua Barat Daya	2023
Kabana, Yef		Pulau	00°18'30.88" S 130°41'15.37" T	Kabupaten Raja Ampat, Provinsi Papua Barat	2021
Kabana, Yef		Pulau	00°18'30.88" S 130°41'15.37" T	Kabupaten Raja Ampat, Provinsi Papua Barat Daya	2023
Kabawdore, Pulau		Pulau	00°36'10.14" S 130°17'09.61" T	Kabupaten Raja Ampat, Provinsi Papua Barat	2021
Kabawdore, Pulau		Pulau	00°36'10.14" S 130°17'09.61" T	Kabupaten Raja Ampat, Provinsi Papua Barat Daya	2023

Nama Rupabumi	Nama Lain	Unsur Rupabumi	Koordinat	Keterangan Wilayah	Tahun Pembakuan
Kabenet, Pulau		Pulau	02°03'51.40" S 130°10'35.93" T	Kabupaten Raja Ampat, Provinsi Papua Barat	2021
Kabenet, Pulau		Pulau	02°03'51.40" S 130°10'35.93" T	Kabupaten Raja Ampat, Provinsi Papua Barat Daya	2023
Kabra Genan, Pulau		Pulau	01°04'32.27" S 131°10'06.85" T	Kabupaten Raja Ampat, Provinsi Papua Barat	2021
Kabra Genan, Pulau		Pulau	01°04'32.27" S 131°10'06.85" T	Kabupaten Raja Ampat, Provinsi Papua Barat Daya	2023
Kabra Lollo, Pulau		Pulau	01°04'42.24" S 131°09'40.81" T	Kabupaten Raja Ampat, Provinsi Papua Barat	2021
Kabra Lollo, Pulau		Pulau	01°04'42.24" S 131°09'40.81" T	Kabupaten Raja Ampat, Provinsi Papua Barat Daya	2023
Kabra Pele Ketro, Pulau		Pulau	01°04'31.16" S 131°09'26.96" T	Kabupaten Raja Ampat, Provinsi Papua Barat	2021
Kabra Pele Ketro, Pulau		Pulau	01°04'31.16" S 131°09'26.96" T	Kabupaten Raja Ampat, Provinsi Papua Barat Daya	2023
Kabra Pele, Pulau		Pulau	01°03'22.20" S 131°09'41.09" T	Kabupaten Raja Ampat, Provinsi Papua Barat	2021
Kabra Pele, Pulau		Pulau	01°03'22.20" S 131°09'41.09" T	Kabupaten Raja Ampat, Provinsi Papua Barat Daya	2023
Kabu, Pulau		Pulau	01°36'42.45" S 130°19'34.20" T	Kabupaten Raja Ampat, Provinsi Papua Barat	2021
Kabu, Pulau		Pulau	01°36'42.45" S 130°19'34.20" T	Kabupaten Raja Ampat, Provinsi Papua Barat Daya	2023
Kabu, Yef		Pulau	00°21'47.21" S 130°19'17.32" T	Kabupaten Raja Ampat, Provinsi Papua Barat	2021
Kabu, Yef		Pulau	00°21'47.21" S 130°19'17.32" T	Kabupaten Raja Ampat, Provinsi Papua Barat Daya	2023
Kabuket Tiplol Yefto Dawel, Pulau		Pulau	02°08'08.72" S 130°29'14.70" T	Kabupaten Raja Ampat, Provinsi Papua Barat	2021
Kabuket Tiplol Yefto Dawel, Pulau		Pulau	02°08'08.72" S 130°29'14.70" T	Kabupaten Raja Ampat, Provinsi Papua Barat Daya	2023
Kabuket Tiplol Yefto Gala, Pulau		Pulau	02°08'08.88" S 130°29'04.27" T	Kabupaten Raja Ampat, Provinsi Papua Barat	2021
Kabuket Tiplol Yefto Gala, Pulau		Pulau	02°08'08.88" S 130°29'04.27" T	Kabupaten Raja Ampat, Provinsi Papua Barat Daya	2023
Kacaa Atsa, Pulau		Pulau	01°58'05.28" S 130°47'51.04" T	Kabupaten Raja Ampat, Provinsi Papua Barat	2021
Kacaa Atsa, Pulau		Pulau	01°58'05.28" S 130°47'51.04" T	Kabupaten Raja Ampat, Provinsi Papua Barat Daya	2023
Kacaa Fat, Pulau		Pulau	01°58'07.14" S 130°47'52.05" T	Kabupaten Raja Ampat, Provinsi Papua Barat	2021
Kacaa Fat, Pulau		Pulau	01°58'07.14" S 130°47'52.05" T	Kabupaten Raja Ampat, Provinsi Papua Barat Daya	2023
Kacaa Fit, Pulau		Pulau	01°58'18.77" S 130°48'04.46" T	Kabupaten Raja Ampat, Provinsi Papua Barat	2021
Kacaa Fit, Pulau		Pulau	01°58'18.77" S 130°48'04.46" T	Kabupaten Raja Ampat, Provinsi Papua Barat Daya	2023
Kacaa Lafa, Pulau		Pulau	01°58'30.23" S 130°48'14.00" T	Kabupaten Raja Ampat, Provinsi Papua Barat	2021
Kacaa Lafa, Pulau		Pulau	01°58'30.23" S 130°48'14.00" T	Kabupaten Raja Ampat, Provinsi Papua Barat Daya	2023
Kacaa Lafalu, Pulau		Pulau	01°58'47.01" S 130°48'39.47" T	Kabupaten Raja Ampat, Provinsi Papua Barat	2021
Kacaa Lafalu, Pulau		Pulau	01°58'47.01" S 130°48'39.47" T	Kabupaten Raja Ampat, Provinsi Papua Barat Daya	2023

Nama Rupabumi	Nama Lain	Unsur Rupabumi	Koordinat	Keterangan Wilayah	Tahun Pembakuan
Kacaa Lafalumaisa, Pulau		Pulau	01°58'38.74" S 130°48'46.53" T	Kabupaten Raja Ampat, Provinsi Papua Barat	2021
Kacaa Lafalumaisa, Pulau		Pulau	01°58'38.74" S 130°48'46.53" T	Kabupaten Raja Ampat, Provinsi Papua Barat Daya	2023
Kacaa Lafamaifat, Pulau		Pulau	01°58'10.67" S 130°48'10.14" T	Kabupaten Raja Ampat, Provinsi Papua Barat	2021
Kacaa Lafamaifat, Pulau		Pulau	01°58'10.67" S 130°48'10.14" T	Kabupaten Raja Ampat, Provinsi Papua Barat Daya	2023
Kacaa Lafamaifit, Pulau		Pulau	01°58'38.77" S 130°48'36.07" T	Kabupaten Raja Ampat, Provinsi Papua Barat	2021
Kacaa Lafamaifit, Pulau		Pulau	01°58'38.77" S 130°48'36.07" T	Kabupaten Raja Ampat, Provinsi Papua Barat Daya	2023
Kacaa Lafamailim, Pulau		Pulau	01°58'10.62" S 130°48'18.20" T	Kabupaten Raja Ampat, Provinsi Papua Barat	2021
Kacaa Lafamailim, Pulau		Pulau	01°58'10.62" S 130°48'18.20" T	Kabupaten Raja Ampat, Provinsi Papua Barat Daya	2023
Kacaa Lafamailu, Pulau		Pulau	01°58'47.70" S 130°48'28.32" T	Kabupaten Raja Ampat, Provinsi Papua Barat	2021
Kacaa Lafamailu, Pulau		Pulau	01°58'47.70" S 130°48'28.32" T	Kabupaten Raja Ampat, Provinsi Papua Barat Daya	2023
Kacaa Lafamaisa, Pulau		Pulau	01°58'19.10" S 130°48'14.23" T	Kabupaten Raja Ampat, Provinsi Papua Barat	2021
Kacaa Lafamaisa, Pulau		Pulau	01°58'19.10" S 130°48'14.23" T	Kabupaten Raja Ampat, Provinsi Papua Barat Daya	2023
Kacaa Lafamaisi, Pulau		Pulau	01°58'24.97" S 130°48'33.19" T	Kabupaten Raja Ampat, Provinsi Papua Barat	2021
Kacaa Lafamaisi, Pulau		Pulau	01°58'24.97" S 130°48'33.19" T	Kabupaten Raja Ampat, Provinsi Papua Barat Daya	2023
Kacaa Lafamaitol, Pulau		Pulau	01°58'13.83" S 130°48'07.70" T	Kabupaten Raja Ampat, Provinsi Papua Barat	2021
Kacaa Lafamaitol, Pulau		Pulau	01°58'13.83" S 130°48'07.70" T	Kabupaten Raja Ampat, Provinsi Papua Barat Daya	2023
Kacaa Lafamaiwal, Pulau		Pulau	01°58'32.99" S 130°48'30.96" T	Kabupaten Raja Ampat, Provinsi Papua Barat	2021
Kacaa Lafamaiwal, Pulau		Pulau	01°58'32.99" S 130°48'30.96" T	Kabupaten Raja Ampat, Provinsi Papua Barat Daya	2023
Kacaa Lafamaiwonom, Pulau		Pulau	01°58'42.95" S 130°48'31.72" T	Kabupaten Raja Ampat, Provinsi Papua Barat	2021
Kacaa Lafamaiwonom, Pulau		Pulau	01°58'42.95" S 130°48'31.72" T	Kabupaten Raja Ampat, Provinsi Papua Barat Daya	2023
Kacaa Lim, Pulau		Pulau	01°58'09.29" S 130°47'44.21" T	Kabupaten Raja Ampat, Provinsi Papua Barat	2021
Kacaa Lim, Pulau		Pulau	01°58'09.29" S 130°47'44.21" T	Kabupaten Raja Ampat, Provinsi Papua Barat Daya	2023
Kacaa Lu, Pulau		Pulau	01°58'03.70" S 130°47'50.28" T	Kabupaten Raja Ampat, Provinsi Papua Barat	2021
Kacaa Lu, Pulau		Pulau	01°58'03.70" S 130°47'50.28" T	Kabupaten Raja Ampat, Provinsi Papua Barat Daya	2023
Kacaa Si, Pulau		Pulau	01°58'07.45" S 130°48'06.99" T	Kabupaten Raja Ampat, Provinsi Papua Barat	2021
Kacaa Si, Pulau		Pulau	01°58'07.45" S 130°48'06.99" T	Kabupaten Raja Ampat, Provinsi Papua Barat Daya	2023
Kacaa Tol, Pulau		Pulau	01°58'06.12" S 130°47'52.49" T	Kabupaten Raja Ampat, Provinsi Papua Barat	2021
Kacaa Tol, Pulau		Pulau	01°58'06.12" S 130°47'52.49" T	Kabupaten Raja Ampat, Provinsi Papua Barat Daya	2023

Nama Rupabumi	Nama Lain	Unsur Rupabumi	Koordinat	Keterangan Wilayah	Tahun Pembakuan
Kacaa Wal, Pulau		Pulau	01°58'09.43" S 130°48'06.92" T	Kabupaten Raja Ampat, Provinsi Papua Barat	2021
Kacaa Wal, Pulau		Pulau	01°58'09.43" S 130°48'06.92" T	Kabupaten Raja Ampat, Provinsi Papua Barat Daya	2023
Kacaa Wonom, Pulau		Pulau	01°58'26.62" S 130°48'01.74" T	Kabupaten Raja Ampat, Provinsi Papua Barat	2021
Kacaa Wonom, Pulau		Pulau	01°58'26.62" S 130°48'01.74" T	Kabupaten Raja Ampat, Provinsi Papua Barat Daya	2023
Kacaa, Pulau		Pulau	01°58'02.17" S 130°47'46.74" T	Kabupaten Raja Ampat, Provinsi Papua Barat	2021
Kacaa, Pulau		Pulau	01°58'02.17" S 130°47'46.74" T	Kabupaten Raja Ampat, Provinsi Papua Barat Daya	2023
Kacanlu, Pulau		Pulau	02°14'02.38" S 130°24'54.68" T	Kabupaten Raja Ampat, Provinsi Papua Barat	2021
Kacanlu, Pulau		Pulau	02°14'02.38" S 130°24'54.68" T	Kabupaten Raja Ampat, Provinsi Papua Barat Daya	2023
Kacet, Pulau		Pulau	01°47'52.98" S 129°39'25.28" T	Kabupaten Raja Ampat, Provinsi Papua Barat	2021
Kacet, Pulau		Pulau	01°47'52.98" S 129°39'25.28" T	Kabupaten Raja Ampat, Provinsi Papua Barat Daya	2023
Kacim, Yef		Pulau	01°54'19.53" S 130°28'34.41" T	Kabupaten Raja Ampat, Provinsi Papua Barat	2021
Kacim, Yef		Pulau	01°54'19.53" S 130°28'34.41" T	Kabupaten Raja Ampat, Provinsi Papua Barat Daya	2023
Kador Genan Bu, Yef		Pulau	00°10'04.88" U 130°01'12.42" T	Kabupaten Raja Ampat, Provinsi Papua Barat	2021
Kador Genan Bu, Yef		Pulau	00°10'04.88" U 130°01'12.42" T	Kabupaten Raja Ampat, Provinsi Papua Barat Daya	2023
Kador, Yef		Pulau	00°10'09.43" U 130°01'10.49" T	Kabupaten Raja Ampat, Provinsi Papua Barat	2021
Kador, Yef		Pulau	00°10'09.43" U 130°01'10.49" T	Kabupaten Raja Ampat, Provinsi Papua Barat Daya	2023
Kaf Tapor, Pulau		Pulau	00°21'48.09" S 130°34'32.01" T	Kabupaten Raja Ampat, Provinsi Papua Barat	2021
Kaf Tapor, Pulau		Pulau	00°21'48.09" S 130°34'32.01" T	Kabupaten Raja Ampat, Provinsi Papua Barat Daya	2023
Kafa, Yef		Pulau	00°09'45.05" U 130°01'52.52" T	Kabupaten Raja Ampat, Provinsi Papua Barat	2021
Kafa, Yef		Pulau	00°09'45.05" U 130°01'52.52" T	Kabupaten Raja Ampat, Provinsi Papua Barat Daya	2023
Kafal Ganan, Pulau		Pulau	02°15'09.21" S 130°23'30.91" T	Kabupaten Raja Ampat, Provinsi Papua Barat	2021
Kafal Ganan, Pulau		Pulau	02°15'09.21" S 130°23'30.91" T	Kabupaten Raja Ampat, Provinsi Papua Barat Daya	2023
Kafal Pale, Pulau		Pulau	02°15'05.13" S 130°23'40.95" T	Kabupaten Raja Ampat, Provinsi Papua Barat	2021
Kafal Pale, Pulau		Pulau	02°15'05.13" S 130°23'40.95" T	Kabupaten Raja Ampat, Provinsi Papua Barat Daya	2023
Kafal, Pulau		Pulau	02°07'25.12" S 130°18'40.07" T	Kabupaten Raja Ampat, Provinsi Papua Barat	2021
Kafal, Pulau		Pulau	02°07'25.12" S 130°18'40.07" T	Kabupaten Raja Ampat, Provinsi Papua Barat Daya	2023
Kafanyi, Pulau		Pulau	01°07'33.07" S 131°06'01.26" T	Kabupaten Raja Ampat, Provinsi Papua Barat	2021
Kafanyi, Pulau		Pulau	01°07'33.07" S 131°06'01.26" T	Kabupaten Raja Ampat, Provinsi Papua Barat Daya	2023

Nama Rupabumi	Nama Lain	Unsur Rupabumi	Koordinat	Keterangan Wilayah	Tahun Pembakuan
Kafdanya Genan, Yef		Pulau	00°09'49.76" U 130°03'54.81" T	Kabupaten Raja Ampat, Provinsi Papua Barat	2021
Kafdanya Genan, Yef		Pulau	00°09'49.76" U 130°03'54.81" T	Kabupaten Raja Ampat, Provinsi Papua Barat Daya	2023
Kafdanya, Yef		Pulau	00°09'51.90" U 130°03'51.77" T	Kabupaten Raja Ampat, Provinsi Papua Barat	2021
Kafdanya, Yef		Pulau	00°09'51.90" U 130°03'51.77" T	Kabupaten Raja Ampat, Provinsi Papua Barat Daya	2023
Kafia, Pulau		Pulau	00°24'23.13" S 130°38'15.00" T	Kabupaten Raja Ampat, Provinsi Papua Barat	2021
Kafia, Pulau		Pulau	00°24'23.13" S 130°38'15.00" T	Kabupaten Raja Ampat, Provinsi Papua Barat Daya	2023
Kafiabem Le, Pulau		Pulau	00°26'54.44" S 130°27'17.89" T	Kabupaten Raja Ampat, Provinsi Papua Barat	2021
Kafiabem Le, Pulau		Pulau	00°26'54.44" S 130°27'17.89" T	Kabupaten Raja Ampat, Provinsi Papua Barat Daya	2023
Kafiabem Lol, Pulau		Pulau	00°27'01.04" S 130°27'26.94" T	Kabupaten Raja Ampat, Provinsi Papua Barat	2021
Kafiabem Lol, Pulau		Pulau	00°27'01.04" S 130°27'26.94" T	Kabupaten Raja Ampat, Provinsi Papua Barat Daya	2023
Kafiabem Malass, Pulau		Pulau	00°27'14.19" S 130°27'41.49" T	Kabupaten Raja Ampat, Provinsi Papua Barat	2021
Kafiabem Malass, Pulau		Pulau	00°27'14.19" S 130°27'41.49" T	Kabupaten Raja Ampat, Provinsi Papua Barat Daya	2023
Kafiabem Mirinle, Pulau		Pulau	00°27'02.05" S 130°27'15.10" T	Kabupaten Raja Ampat, Provinsi Papua Barat	2021
Kafiabem Mirinle, Pulau		Pulau	00°27'02.05" S 130°27'15.10" T	Kabupaten Raja Ampat, Provinsi Papua Barat Daya	2023
Kafiailolo Atsa, Pulau		Pulau	01°58'31.86" S 130°28'18.12" T	Kabupaten Raja Ampat, Provinsi Papua Barat	2021
Kafiailolo Atsa, Pulau		Pulau	01°58'31.86" S 130°28'18.12" T	Kabupaten Raja Ampat, Provinsi Papua Barat Daya	2023
Kafiailolo Fat, Pulau		Pulau	01°58'15.15" S 130°28'07.01" T	Kabupaten Raja Ampat, Provinsi Papua Barat	2021
Kafiailolo Fat, Pulau		Pulau	01°58'15.15" S 130°28'07.01" T	Kabupaten Raja Ampat, Provinsi Papua Barat Daya	2023
Kafiailolo Lim, Pulau		Pulau	01°58'18.50" S 130°27'58.99" T	Kabupaten Raja Ampat, Provinsi Papua Barat	2021
Kafiailolo Lim, Pulau		Pulau	01°58'18.50" S 130°27'58.99" T	Kabupaten Raja Ampat, Provinsi Papua Barat Daya	2023
Kafiailolo Lu, Pulau		Pulau	01°58'35.22" S 130°28'09.85" T	Kabupaten Raja Ampat, Provinsi Papua Barat	2021
Kafiailolo Lu, Pulau		Pulau	01°58'35.22" S 130°28'09.85" T	Kabupaten Raja Ampat, Provinsi Papua Barat Daya	2023
Kafiailolo Tol, Pulau		Pulau	01°58'27.95" S 130°28'04.80" T	Kabupaten Raja Ampat, Provinsi Papua Barat	2021
Kafiailolo Tol, Pulau		Pulau	01°58'27.95" S 130°28'04.80" T	Kabupaten Raja Ampat, Provinsi Papua Barat Daya	2023
Kafiailolo Wonom, Pulau		Pulau	01°58'26.09" S 130°27'47.10" T	Kabupaten Raja Ampat, Provinsi Papua Barat	2021
Kafiailolo Wonom, Pulau		Pulau	01°58'26.09" S 130°27'47.10" T	Kabupaten Raja Ampat, Provinsi Papua Barat Daya	2023
Kafiailolo, Pulau		Pulau	01°58'21.95" S 130°28'14.16" T	Kabupaten Raja Ampat, Provinsi Papua Barat	2021
Kafiailolo, Pulau		Pulau	01°58'21.95" S 130°28'14.16" T	Kabupaten Raja Ampat, Provinsi Papua Barat Daya	2023

Nama Rupabumi	Nama Lain	Unsur Rupabumi	Koordinat	Keterangan Wilayah	Tahun Pembakuan
Kafiala Genan, Yef		Pulau	00°09'35.91" U 130°02'37.36" T	Kabupaten Raja Ampat, Provinsi Papua Barat	2021
Kafiala Genan, Yef		Pulau	00°09'35.91" U 130°02'37.36" T	Kabupaten Raja Ampat, Provinsi Papua Barat Daya	2023
Kafiala, Pulau		Pulau	00°24'15.88" S 130°38'05.06" T	Kabupaten Raja Ampat, Provinsi Papua Barat	2021
Kafiala, Pulau		Pulau	00°24'15.88" S 130°38'05.06" T	Kabupaten Raja Ampat, Provinsi Papua Barat Daya	2023
Kafiala, Yef		Pulau	00°09'35.67" U 130°02'26.31" T	Kabupaten Raja Ampat, Provinsi Papua Barat	2021
Kafiala, Yef		Pulau	00°09'35.67" U 130°02'26.31" T	Kabupaten Raja Ampat, Provinsi Papua Barat Daya	2023
Kafialilol Niyef Tololya, Pulau		Pulau	01°58'25.83" S 130°28'20.10" T	Kabupaten Raja Ampat, Provinsi Papua Barat	2021
Kafialilol Niyef Tololya, Pulau		Pulau	01°58'25.83" S 130°28'20.10" T	Kabupaten Raja Ampat, Provinsi Papua Barat Daya	2023
Kafialilol, Pulau		Pulau	01°58'27.95" S 130°28'13.28" T	Kabupaten Raja Ampat, Provinsi Papua Barat	2021
Kafialilol, Pulau		Pulau	01°58'27.95" S 130°28'13.28" T	Kabupaten Raja Ampat, Provinsi Papua Barat Daya	2023
Kai, Yef		Pulau	02°01'33.47" S 130°20'03.14" T	Kabupaten Raja Ampat, Provinsi Papua Barat	2021
Kai, Yef		Pulau	02°01'33.47" S 130°20'03.14" T	Kabupaten Raja Ampat, Provinsi Papua Barat Daya	2023
Kaibam Genan, Yef		Pulau	00°10'15.48" U 130°01'56.10" T	Kabupaten Raja Ampat, Provinsi Papua Barat	2021
Kaibam Genan, Yef		Pulau	00°10'15.48" U 130°01'56.10" T	Kabupaten Raja Ampat, Provinsi Papua Barat Daya	2023
Kaibam Iba, Meos		Pulau	00°30'49.20" S 130°35'14.80" T	Kabupaten Raja Ampat, Provinsi Papua Barat	2021
Kaibam Iba, Meos		Pulau	00°30'49.20" S 130°35'14.80" T	Kabupaten Raja Ampat, Provinsi Papua Barat Daya	2023
Kaibam Munde, Meos		Pulau	00°30'54.68" S 130°35'16.90" T	Kabupaten Raja Ampat, Provinsi Papua Barat	2021
Kaibam Munde, Meos		Pulau	00°30'54.68" S 130°35'16.90" T	Kabupaten Raja Ampat, Provinsi Papua Barat Daya	2023
Kaibam, Pulau		Pulau	00°25'06.71" S 130°34'59.58" T	Kabupaten Raja Ampat, Provinsi Papua Barat	2021
Kaibam, Pulau		Pulau	00°25'06.71" S 130°34'59.58" T	Kabupaten Raja Ampat, Provinsi Papua Barat Daya	2023
Kaibam, Yef		Pulau	00°10'18.53" U 130°01'50.66" T	Kabupaten Raja Ampat, Provinsi Papua Barat	2021
Kaibam, Yef		Pulau	00°10'18.53" U 130°01'50.66" T	Kabupaten Raja Ampat, Provinsi Papua Barat Daya	2023
Kainok, Pulau		Pulau	00°47'01.84" S 130°47'10.35" T	Kabupaten Raja Ampat, Provinsi Papua Barat	2021
Kainok, Pulau		Pulau	00°47'01.84" S 130°47'10.35" T	Kabupaten Raja Ampat, Provinsi Papua Barat Daya	2023
Kaket, Yef		Pulau	00°21'09.28" S 130°34'36.54" T	Kabupaten Raja Ampat, Provinsi Papua Barat	2021
Kaket, Yef		Pulau	00°21'09.28" S 130°34'36.54" T	Kabupaten Raja Ampat, Provinsi Papua Barat Daya	2023
Kalaans, Nus		Pulau	01°37'57.16" S 130°14'30.08" T	Kabupaten Raja Ampat, Provinsi Papua Barat	2021
Kalaans, Nus		Pulau	01°37'57.16" S 130°14'30.08" T	Kabupaten Raja Ampat, Provinsi Papua Barat Daya	2023

Nama Rupabumi	Nama Lain	Unsur Rupabumi	Koordinat	Keterangan Wilayah	Tahun Pembakuan
Kale, Yef		Pulau	00°07'26.94" S 130°40'39.85" T	Kabupaten Raja Ampat, Provinsi Papua Barat	2021
Kale, Yef		Pulau	00°07'26.94" S 130°40'39.85" T	Kabupaten Raja Ampat, Provinsi Papua Barat Daya	2023
Kaleg Atsa, Pulau		Pulau	02°13'01.35" S 130°32'48.92" T	Kabupaten Raja Ampat, Provinsi Papua Barat	2021
Kaleg Atsa, Pulau		Pulau	02°13'01.35" S 130°32'48.92" T	Kabupaten Raja Ampat, Provinsi Papua Barat Daya	2023
Kaleg Fat, Pulau		Pulau	02°13'14.94" S 130°33'11.62" T	Kabupaten Raja Ampat, Provinsi Papua Barat	2021
Kaleg Fat, Pulau		Pulau	02°13'14.94" S 130°33'11.62" T	Kabupaten Raja Ampat, Provinsi Papua Barat Daya	2023
Kaleg Genan, Pulau		Pulau	02°13'43.55" S 130°30'40.28" T	Kabupaten Raja Ampat, Provinsi Papua Barat	2021
Kaleg Genan, Pulau		Pulau	02°13'43.55" S 130°30'40.28" T	Kabupaten Raja Ampat, Provinsi Papua Barat Daya	2023
Kaleg Lim, Pulau		Pulau	02°13'10.11" S 130°33'29.37" T	Kabupaten Raja Ampat, Provinsi Papua Barat	2021
Kaleg Lim, Pulau		Pulau	02°13'10.11" S 130°33'29.37" T	Kabupaten Raja Ampat, Provinsi Papua Barat Daya	2023
Kaleg Lu, Pulau		Pulau	02°13'05.26" S 130°32'50.38" T	Kabupaten Raja Ampat, Provinsi Papua Barat	2021
Kaleg Lu, Pulau		Pulau	02°13'05.26" S 130°32'50.38" T	Kabupaten Raja Ampat, Provinsi Papua Barat Daya	2023
Kaleg Pale, Pulau		Pulau	02°13'30.78" S 130°31'34.45" T	Kabupaten Raja Ampat, Provinsi Papua Barat	2021
Kaleg Pale, Pulau		Pulau	02°13'30.78" S 130°31'34.45" T	Kabupaten Raja Ampat, Provinsi Papua Barat Daya	2023
Kaleg Tol, Pulau		Pulau	02°13'15.37" S 130°33'07.80" T	Kabupaten Raja Ampat, Provinsi Papua Barat	2021
Kaleg Tol, Pulau		Pulau	02°13'15.37" S 130°33'07.80" T	Kabupaten Raja Ampat, Provinsi Papua Barat Daya	2023
Kaleg Wonom, Pulau		Pulau	02°13'09.40" S 130°33'36.50" T	Kabupaten Raja Ampat, Provinsi Papua Barat	2021
Kaleg Wonom, Pulau		Pulau	02°13'09.40" S 130°33'36.50" T	Kabupaten Raja Ampat, Provinsi Papua Barat Daya	2023
Kalek Yef Katutup, Pulau		Pulau	02°13'53.49" S 130°30'51.34" T	Kabupaten Raja Ampat, Provinsi Papua Barat	2021
Kalek Yef Katutup, Pulau		Pulau	02°13'53.49" S 130°30'51.34" T	Kabupaten Raja Ampat, Provinsi Papua Barat Daya	2023
Kalek Yef Lu, Pulau	Kalek Yef Bainun	Pulau	02°13'32.16" S 130°30'15.23" T	Kabupaten Raja Ampat, Provinsi Papua Barat	2021
Kalek Yef Lu, Pulau	Kalek Yef Bainun	Pulau	02°13'32.16" S 130°30'15.23" T	Kabupaten Raja Ampat, Provinsi Papua Barat Daya	2023
Kalek Yef Recaf, Pulau		Pulau	02°13'18.08" S 130°31'15.75" T	Kabupaten Raja Ampat, Provinsi Papua Barat	2021
Kalek Yef Recaf, Pulau		Pulau	02°13'18.08" S 130°31'15.75" T	Kabupaten Raja Ampat, Provinsi Papua Barat Daya	2023
Kalek Yef Tapalyu, Pulau	Kalek Yef Mut Kapat	Pulau	02°13'27.71" S 130°30'44.25" T	Kabupaten Raja Ampat, Provinsi Papua Barat	2021
Kalek Yef Tapalyu, Pulau	Kalek Yef Mut Kapat	Pulau	02°13'27.71" S 130°30'44.25" T	Kabupaten Raja Ampat, Provinsi Papua Barat Daya	2023
Kalek Yef Tolili Lu, Pulau		Pulau	02°13'37.17" S 130°30'03.89" T	Kabupaten Raja Ampat, Provinsi Papua Barat	2021
Kalek Yef Tolili Lu, Pulau	Pulau Kalek Yef Tolililu	Pulau	02°13'37.17" S 130°30'03.89" T	Kabupaten Raja Ampat, Provinsi Papua Barat Daya	2023



Nama Rupabumi	Nama Lain	Unsur Rupabumi	Koordinat	Keterangan Wilayah	Tahun Pembakuan
Kalek Yefto Sapen, Pulau		Pulau	02°13'36.32" S 130°30'01.37" T	Kabupaten Raja Ampat, Provinsi Papua Barat	2021
Kalek Yefto Sapen, Pulau		Pulau	02°13'36.32" S 130°30'01.37" T	Kabupaten Raja Ampat, Provinsi Papua Barat Daya	2023
Kalek, Yef		Pulau	01°54'24.21" S 130°28'16.42" T	Kabupaten Raja Ampat, Provinsi Papua Barat	2021
Kalek, Yef		Pulau	01°54'24.21" S 130°28'16.42" T	Kabupaten Raja Ampat, Provinsi Papua Barat Daya	2023
Kalem Atsa, Pulau		Pulau	00°21'07.46" S 130°34'03.37" T	Kabupaten Raja Ampat, Provinsi Papua Barat	2021
Kalem Atsa, Pulau		Pulau	00°21'07.46" S 130°34'03.37" T	Kabupaten Raja Ampat, Provinsi Papua Barat Daya	2023
Kalem Fat, Yef		Pulau	00°21'19.73" S 130°33'57.41" T	Kabupaten Raja Ampat, Provinsi Papua Barat	2021
Kalem Fat, Yef		Pulau	00°21'19.73" S 130°33'57.41" T	Kabupaten Raja Ampat, Provinsi Papua Barat Daya	2023
Kalem Lim, Pulau		Pulau	00°21'27.66" S 130°33'58.70" T	Kabupaten Raja Ampat, Provinsi Papua Barat	2021
Kalem Lim, Pulau		Pulau	00°21'27.66" S 130°33'58.70" T	Kabupaten Raja Ampat, Provinsi Papua Barat Daya	2023
Kalem Lu, Pulau		Pulau	00°21'11.10" S 130°34'01.40" T	Kabupaten Raja Ampat, Provinsi Papua Barat	2021
Kalem Lu, Pulau		Pulau	00°21'11.10" S 130°34'01.40" T	Kabupaten Raja Ampat, Provinsi Papua Barat Daya	2023
Kalem Tol, Pulau		Pulau	00°21'15.91" S 130°34'00.09" T	Kabupaten Raja Ampat, Provinsi Papua Barat	2021
Kalem Tol, Pulau		Pulau	00°21'15.91" S 130°34'00.09" T	Kabupaten Raja Ampat, Provinsi Papua Barat Daya	2023
Kalem, Yef		Pulau	00°21'07.12" S 130°34'14.13" T	Kabupaten Raja Ampat, Provinsi Papua Barat	2021
Kalem, Yef		Pulau	00°21'07.12" S 130°34'14.13" T	Kabupaten Raja Ampat, Provinsi Papua Barat Daya	2023
Kalibum, Pulau		Pulau	00°19'50.82" S 130°35'02.44" T	Kabupaten Raja Ampat, Provinsi Papua Barat	2021
Kalibum, Pulau		Pulau	00°19'50.82" S 130°35'02.44" T	Kabupaten Raja Ampat, Provinsi Papua Barat Daya	2023
Kalilip, Pulau		Pulau	01°23'06.99" S 130°54'26.30" T	Kabupaten Sorong, Provinsi Papua Barat	2021
Kalilip, Pulau		Pulau	01°23'06.99" S 130°54'26.30" T	Kabupaten Sorong, Provinsi Papua Barat Daya	2023
Kalim, Yef		Pulau	00°24'21.83" S 130°38'08.17" T	Kabupaten Raja Ampat, Provinsi Papua Barat	2021
Kalim, Yef		Pulau	00°24'21.83" S 130°38'08.17" T	Kabupaten Raja Ampat, Provinsi Papua Barat Daya	2023
Kaliodoko Les, Pulau		Pulau	00°18'36.02" S 130°37'49.68" T	Kabupaten Raja Ampat, Provinsi Papua Barat	2021
Kaliodoko Les, Pulau		Pulau	00°18'36.02" S 130°37'49.68" T	Kabupaten Raja Ampat, Provinsi Papua Barat Daya	2023
Kaliodoko Lol, Pulau		Pulau	00°18'32.91" S 130°37'50.95" T	Kabupaten Raja Ampat, Provinsi Papua Barat	2021
Kaliodoko Lol, Pulau		Pulau	00°18'32.91" S 130°37'50.95" T	Kabupaten Raja Ampat, Provinsi Papua Barat Daya	2023
Kaliodoko Matlolo, Pulau		Pulau	00°18'32.58" S 130°37'45.39" T	Kabupaten Raja Ampat, Provinsi Papua Barat	2021
Kaliodoko Matlolo, Pulau		Pulau	00°18'32.58" S 130°37'45.39" T	Kabupaten Raja Ampat, Provinsi Papua Barat Daya	2023



Nama Rupabumi	Nama Lain	Unsur Rupabumi	Koordinat	Keterangan Wilayah	Tahun Pembakuan
Kaliotdoko Sawi, Pulau		Pulau	00°18'33.37" S 130°37'54.32" T	Kabupaten Raja Ampat, Provinsi Papua Barat	2021
Kaliotdoko Sawi, Pulau		Pulau	00°18'33.37" S 130°37'54.32" T	Kabupaten Raja Ampat, Provinsi Papua Barat Daya	2023
Kalipopo, Pulau		Pulau	01°11'17.61" S 131°10'58.85" T	Kabupaten Sorong, Provinsi Papua Barat	2021
Kalipopo, Pulau		Pulau	01°11'17.61" S 131°10'58.85" T	Kabupaten Sorong, Provinsi Papua Barat Daya	2023
Kalis Atsa, Pulau		Pulau	02°13'24.47" S 130°29'58.21" T	Kabupaten Raja Ampat, Provinsi Papua Barat	2021
Kalis Atsa, Pulau		Pulau	02°13'24.47" S 130°29'58.21" T	Kabupaten Raja Ampat, Provinsi Papua Barat Daya	2023
Kalis Fat, Pulau		Pulau	02°13'52.35" S 130°30'32.49" T	Kabupaten Raja Ampat, Provinsi Papua Barat	2021
Kalis Fat, Pulau		Pulau	02°13'52.35" S 130°30'32.49" T	Kabupaten Raja Ampat, Provinsi Papua Barat Daya	2023
Kalis Lu, Pulau		Pulau	02°13'46.44" S 130°30'05.26" T	Kabupaten Raja Ampat, Provinsi Papua Barat	2021
Kalis Lu, Pulau		Pulau	02°13'46.44" S 130°30'05.26" T	Kabupaten Raja Ampat, Provinsi Papua Barat Daya	2023
Kalis Tol, Pulau		Pulau	02°13'48.59" S 130°30'11.83" T	Kabupaten Raja Ampat, Provinsi Papua Barat	2021
Kalis Tol, Pulau		Pulau	02°13'48.59" S 130°30'11.83" T	Kabupaten Raja Ampat, Provinsi Papua Barat Daya	2023
Kalis, Pulau		Pulau	01°38'47.57" S 130°12'21.03" T	Kabupaten Raja Ampat, Provinsi Papua Barat	2021
Kalis, Pulau		Pulau	01°38'47.57" S 130°12'21.03" T	Kabupaten Raja Ampat, Provinsi Papua Barat Daya	2023
Kalis, Yef		Pulau	02°00'45.87" S 130°18'13.79" T	Kabupaten Raja Ampat, Provinsi Papua Barat	2021
Kalis, Yef		Pulau	02°00'45.87" S 130°18'13.79" T	Kabupaten Raja Ampat, Provinsi Papua Barat Daya	2023
Kalis, Yef		Pulau	02°13'33.21" S 130°29'49.96" T	Kabupaten Raja Ampat, Provinsi Papua Barat	2021
Kalis, Yef		Pulau	02°13'33.21" S 130°29'49.96" T	Kabupaten Raja Ampat, Provinsi Papua Barat Daya	2023
Kaliskale, Pulau		Pulau	01°49'21.72" S 129°39'06.83" T	Kabupaten Raja Ampat, Provinsi Papua Barat	2021
Kaliskale, Pulau		Pulau	01°49'21.72" S 129°39'06.83" T	Kabupaten Raja Ampat, Provinsi Papua Barat Daya	2023
Kaliskale, Pulau		Pulau	02°08'04.94" S 130°28'21.67" T	Kabupaten Raja Ampat, Provinsi Papua Barat	2021
Kaliskale, Pulau		Pulau	02°08'04.94" S 130°28'21.67" T	Kabupaten Raja Ampat, Provinsi Papua Barat Daya	2023
Kalobi, Yef		Pulau	00°18'03.08" S 130°23'00.88" T	Kabupaten Raja Ampat, Provinsi Papua Barat	2021
Kalobi, Yef		Pulau	00°18'03.08" S 130°23'00.88" T	Kabupaten Raja Ampat, Provinsi Papua Barat Daya	2023
Kalobo Wei, Pulau		Pulau	01°02'40.90" S 131°04'39.49" T	Kabupaten Raja Ampat, Provinsi Papua Barat	2021
Kalobo Wei, Pulau		Pulau	01°02'40.90" S 131°04'39.49" T	Kabupaten Raja Ampat, Provinsi Papua Barat Daya	2023
Kalobo, Pulau		Pulau	01°02'24.91" S 131°04'47.38" T	Kabupaten Raja Ampat, Provinsi Papua Barat	2021
Kalobo, Pulau		Pulau	01°02'24.91" S 131°04'47.38" T	Kabupaten Raja Ampat, Provinsi Papua Barat Daya	2023

Nama Rupabumi	Nama Lain	Unsur Rupabumi	Koordinat	Keterangan Wilayah	Tahun Pembakuan
Kalobo, Yef		Pulau	00°17'11.90" S 130°53'15.60" T	Kabupaten Raja Ampat, Provinsi Papua Barat	2021
Kalobo, Yef		Pulau	00°17'11.90" S 130°53'15.60" T	Kabupaten Raja Ampat, Provinsi Papua Barat Daya	2023
Kalogos Ganan, Pulau		Pulau	01°50'21.75" S 130°27'48.54" T	Kabupaten Raja Ampat, Provinsi Papua Barat	2021
Kalogos Ganan, Pulau		Pulau	01°50'21.75" S 130°27'48.54" T	Kabupaten Raja Ampat, Provinsi Papua Barat Daya	2023
Kalogos Pale, Pulau		Pulau	01°50'17.98" S 130°28'01.65" T	Kabupaten Raja Ampat, Provinsi Papua Barat	2021
Kalogos Pale, Pulau		Pulau	01°50'17.98" S 130°28'01.65" T	Kabupaten Raja Ampat, Provinsi Papua Barat Daya	2023
Kaloinmat Katem, Yef		Pulau	01°57'16.38" S 130°28'08.38" T	Kabupaten Raja Ampat, Provinsi Papua Barat	2021
Kaloinmat Katem, Yef		Pulau	01°57'16.38" S 130°28'08.38" T	Kabupaten Raja Ampat, Provinsi Papua Barat Daya	2023
Kaloinmat Lu, Yef		Pulau	01°57'14.40" S 130°28'09.71" T	Kabupaten Raja Ampat, Provinsi Papua Barat	2021
Kaloinmat Lu, Yef		Pulau	01°57'14.40" S 130°28'09.71" T	Kabupaten Raja Ampat, Provinsi Papua Barat Daya	2023
Kaloinmat Niyef Tolol, Pulau		Pulau	01°57'06.18" S 130°28'10.67" T	Kabupaten Raja Ampat, Provinsi Papua Barat	2021
Kaloinmat Niyef Tolol, Pulau		Pulau	01°57'06.18" S 130°28'10.67" T	Kabupaten Raja Ampat, Provinsi Papua Barat Daya	2023
Kaloinmat Yefto Nafatabuo, Pulau		Pulau	01°57'07.90" S 130°27'48.03" T	Kabupaten Raja Ampat, Provinsi Papua Barat	2021
Kaloinmat Yefto Nafatabuo, Pulau		Pulau	01°57'07.90" S 130°27'48.03" T	Kabupaten Raja Ampat, Provinsi Papua Barat Daya	2023
Kaloinmat Yefto Natabuo, Pulau		Pulau	01°57'29.76" S 130°27'28.72" T	Kabupaten Raja Ampat, Provinsi Papua Barat	2021
Kaloinmat Yefto Natabuo, Pulau		Pulau	01°57'29.76" S 130°27'28.72" T	Kabupaten Raja Ampat, Provinsi Papua Barat Daya	2023
Kaloinmat Yefto Natalyalol, Pulau		Pulau	01°57'16.53" S 130°27'58.16" T	Kabupaten Raja Ampat, Provinsi Papua Barat	2021
Kaloinmat Yefto Natalyalol, Pulau		Pulau	01°57'16.53" S 130°27'58.16" T	Kabupaten Raja Ampat, Provinsi Papua Barat Daya	2023
Kaloinmat Yefto Palahancao, Pulau		Pulau	01°57'26.21" S 130°27'52.31" T	Kabupaten Raja Ampat, Provinsi Papua Barat	2021
Kaloinmat Yefto Palahancao, Pulau		Pulau	01°57'26.21" S 130°27'52.31" T	Kabupaten Raja Ampat, Provinsi Papua Barat Daya	2023
Kaloinmat Yefto Palolya, Pulau		Pulau	01°57'03.75" S 130°27'29.58" T	Kabupaten Raja Ampat, Provinsi Papua Barat	2021
Kaloinmat Yefto Palolya, Pulau		Pulau	01°57'03.75" S 130°27'29.58" T	Kabupaten Raja Ampat, Provinsi Papua Barat Daya	2023
Kaloinmat Yefto Tolya, Pulau		Pulau	01°57'05.20" S 130°27'48.66" T	Kabupaten Raja Ampat, Provinsi Papua Barat	2021
Kaloinmat Yefto Tolya, Pulau		Pulau	01°57'05.20" S 130°27'48.66" T	Kabupaten Raja Ampat, Provinsi Papua Barat Daya	2023
Kalolom, Pulau		Pulau	01°42'26.53" S 130°15'44.01" T	Kabupaten Raja Ampat, Provinsi Papua Barat	2021
Kalolom, Pulau		Pulau	01°42'26.53" S 130°15'44.01" T	Kabupaten Raja Ampat, Provinsi Papua Barat Daya	2023
Kalopajei Pat, Pulau		Pulau	01°52'06.05" S 130°25'33.23" T	Kabupaten Raja Ampat, Provinsi Papua Barat	2021
Kalopajei Pat, Pulau		Pulau	01°52'06.05" S 130°25'33.23" T	Kabupaten Raja Ampat, Provinsi Papua Barat Daya	2023

Nama Rupabumi	Nama Lain	Unsur Rupabumi	Koordinat	Keterangan Wilayah	Tahun Pembakuan
Kalopajei Sawi, Pulau		Pulau	01°52'04.59" S 130°25'35.96" T	Kabupaten Raja Ampat, Provinsi Papua Barat	2021
Kalopajei Sawi, Pulau		Pulau	01°52'04.59" S 130°25'35.96" T	Kabupaten Raja Ampat, Provinsi Papua Barat Daya	2023
Kaluf, Pulau		Pulau	01°28'53.52" S 130°04'32.44" T	Kabupaten Raja Ampat, Provinsi Papua Barat	2021
Kaluf, Pulau		Pulau	01°28'53.52" S 130°04'32.44" T	Kabupaten Raja Ampat, Provinsi Papua Barat Daya	2023
Kalulus Atsa, Pulau		Pulau	02°07'18.68" S 130°53'11.35" T	Kabupaten Raja Ampat, Provinsi Papua Barat	2021
Kalulus Atsa, Pulau		Pulau	02°07'18.68" S 130°53'11.35" T	Kabupaten Raja Ampat, Provinsi Papua Barat Daya	2023
Kalulus Fat, Pulau		Pulau	02°06'54.19" S 130°52'50.12" T	Kabupaten Raja Ampat, Provinsi Papua Barat	2021
Kalulus Fat, Pulau		Pulau	02°06'54.19" S 130°52'50.12" T	Kabupaten Raja Ampat, Provinsi Papua Barat Daya	2023
Kalulus Fit, Pulau		Pulau	02°06'01.94" S 130°51'55.12" T	Kabupaten Raja Ampat, Provinsi Papua Barat	2021
Kalulus Fit, Pulau		Pulau	02°06'01.94" S 130°51'55.12" T	Kabupaten Raja Ampat, Provinsi Papua Barat Daya	2023
Kalulus Lafa, Pulau		Pulau	02°06'00.79" S 130°51'39.87" T	Kabupaten Raja Ampat, Provinsi Papua Barat	2021
Kalulus Lafa, Pulau		Pulau	02°06'00.79" S 130°51'39.87" T	Kabupaten Raja Ampat, Provinsi Papua Barat Daya	2023
Kalulus Lafamaifat, Pulau		Pulau	02°05'56.45" S 130°51'21.24" T	Kabupaten Raja Ampat, Provinsi Papua Barat	2021
Kalulus Lafamaifat, Pulau		Pulau	02°05'56.45" S 130°51'21.24" T	Kabupaten Raja Ampat, Provinsi Papua Barat Daya	2023
Kalulus Lafamailu, Pulau		Pulau	02°05'56.62" S 130°51'35.52" T	Kabupaten Raja Ampat, Provinsi Papua Barat	2021
Kalulus Lafamailu, Pulau		Pulau	02°05'56.62" S 130°51'35.52" T	Kabupaten Raja Ampat, Provinsi Papua Barat Daya	2023
Kalulus Lafamaisa, Pulau		Pulau	02°06'01.79" S 130°51'37.83" T	Kabupaten Raja Ampat, Provinsi Papua Barat	2021
Kalulus Lafamaisa, Pulau		Pulau	02°06'01.79" S 130°51'37.83" T	Kabupaten Raja Ampat, Provinsi Papua Barat Daya	2023
Kalulus Lafamaitol, Pulau		Pulau	02°05'56.18" S 130°51'22.78" T	Kabupaten Raja Ampat, Provinsi Papua Barat	2021
Kalulus Lafamaitol, Pulau		Pulau	02°05'56.18" S 130°51'22.78" T	Kabupaten Raja Ampat, Provinsi Papua Barat Daya	2023
Kalulus Lim, Pulau		Pulau	02°06'14.33" S 130°52'13.67" T	Kabupaten Raja Ampat, Provinsi Papua Barat	2021
Kalulus Lim, Pulau		Pulau	02°06'14.33" S 130°52'13.67" T	Kabupaten Raja Ampat, Provinsi Papua Barat Daya	2023
Kalulus Lu, Pulau		Pulau	02°07'07.52" S 130°53'09.44" T	Kabupaten Raja Ampat, Provinsi Papua Barat	2021
Kalulus Lu, Pulau		Pulau	02°07'07.52" S 130°53'09.44" T	Kabupaten Raja Ampat, Provinsi Papua Barat Daya	2023
Kalulus Pat, Pulau		Pulau	02°07'19.39" S 130°52'34.55" T	Kabupaten Raja Ampat, Provinsi Papua Barat	2021
Kalulus Pat, Pulau		Pulau	02°07'19.39" S 130°52'34.55" T	Kabupaten Raja Ampat, Provinsi Papua Barat Daya	2023
Kalulus Sawi, Pulau		Pulau	02°07'13.09" S 130°53'04.76" T	Kabupaten Raja Ampat, Provinsi Papua Barat	2021
Kalulus Sawi, Pulau		Pulau	02°07'13.09" S 130°53'04.76" T	Kabupaten Raja Ampat, Provinsi Papua Barat Daya	2023

Nama Rupabumi	Nama Lain	Unsur Rupabumi	Koordinat	Keterangan Wilayah	Tahun Pembakuan
Kalulus Si, Pulau		Pulau	02°06'09.72" S 130°52'11.00" T	Kabupaten Raja Ampat, Provinsi Papua Barat	2021
Kalulus Si, Pulau		Pulau	02°06'09.72" S 130°52'11.00" T	Kabupaten Raja Ampat, Provinsi Papua Barat Daya	2023
Kalulus Tol, Pulau		Pulau	02°07'08.52" S 130°53'03.88" T	Kabupaten Raja Ampat, Provinsi Papua Barat	2021
Kalulus Tol, Pulau		Pulau	02°07'08.52" S 130°53'03.88" T	Kabupaten Raja Ampat, Provinsi Papua Barat Daya	2023
Kalulus Wal, Pulau		Pulau	02°06'03.68" S 130°51'49.59" T	Kabupaten Raja Ampat, Provinsi Papua Barat	2021
Kalulus Wal, Pulau		Pulau	02°06'03.68" S 130°51'49.59" T	Kabupaten Raja Ampat, Provinsi Papua Barat Daya	2023
Kalulus Wonom, Pulau		Pulau	02°06'24.58" S 130°52'32.72" T	Kabupaten Raja Ampat, Provinsi Papua Barat	2021
Kalulus Wonom, Pulau		Pulau	02°06'24.58" S 130°52'32.72" T	Kabupaten Raja Ampat, Provinsi Papua Barat Daya	2023
Kalulus, Pulau		Pulau	02°07'15.02" S 130°52'38.95" T	Kabupaten Raja Ampat, Provinsi Papua Barat	2021
Kalulus, Pulau		Pulau	02°07'15.02" S 130°52'38.95" T	Kabupaten Raja Ampat, Provinsi Papua Barat Daya	2023
Kamayo Kecil, Pulau		Pulau	03°32'44.75" U 125°36'42.14" T	Kabupaten Kepulauan Sangihe, Provinsi Sulawesi Utara	2021
Kamaio, Pulau		Pulau	03°32'44.75" U 125°36'42.14" T	Kabupaten Kepulauan Sangihe, Provinsi Sulawesi Utara	2023
Kamasan, Mios		Pulau	00°24'37.33" U 131°08'32.51" T	Kabupaten Raja Ampat, Provinsi Papua Barat	2021
Kamasan, Mios		Pulau	00°24'37.33" U 131°08'32.51" T	Kabupaten Raja Ampat, Provinsi Papua Barat Daya	2023
Kamboa Iba, Meos		Pulau	00°26'45.96" S 130°29'40.06" T	Kabupaten Raja Ampat, Provinsi Papua Barat	2021
Kamboa Iba, Meos		Pulau	00°26'45.96" S 130°29'40.06" T	Kabupaten Raja Ampat, Provinsi Papua Barat Daya	2023
Kamboa Mkun, Meos		Pulau	00°26'45.66" S 130°29'38.33" T	Kabupaten Raja Ampat, Provinsi Papua Barat	2021
Kamboa Mkun, Meos		Pulau	00°26'45.66" S 130°29'38.33" T	Kabupaten Raja Ampat, Provinsi Papua Barat Daya	2023
Kamet, Pulau		Pulau	01°46'55.87" S 129°38'28.17" T	Kabupaten Raja Ampat, Provinsi Papua Barat	2021
Kamet, Pulau		Pulau	01°46'55.87" S 129°38'28.17" T	Kabupaten Raja Ampat, Provinsi Papua Barat Daya	2023
Kamet, Yef		Pulau	00°27'27.15" S 130°28'35.61" T	Kabupaten Raja Ampat, Provinsi Papua Barat	2021
Kamet, Yef		Pulau	00°27'27.15" S 130°28'35.61" T	Kabupaten Raja Ampat, Provinsi Papua Barat Daya	2023
Kamomyel Kecil Selatan, Pulau		Pulau	01°14'26.85" S 131°06'19.89" T	Kabupaten Sorong, Provinsi Papua Barat	2021
Kamomyel Kecil Selatan, Pulau		Pulau	01°14'26.85" S 131°06'19.89" T	Kabupaten Sorong, Provinsi Papua Barat Daya	2023
Kamomyel Kecil Utara, Pulau		Pulau	01°14'18.63" S 131°06'41.21" T	Kabupaten Sorong, Provinsi Papua Barat	2021
Kamomyel Kecil Utara, Pulau		Pulau	01°14'18.63" S 131°06'41.21" T	Kabupaten Sorong, Provinsi Papua Barat Daya	2023

Nama Rupabumi	Nama Lain	Unsur Rupabumi	Koordinat	Keterangan Wilayah	Tahun Pembakuan
Kamomyel, Pulau		Pulau	01°14'02.99" S 131°06'18.54" T	Kabupaten Sorong, Provinsi Papua Barat	2021
Kamomyel, Pulau		Pulau	01°14'02.99" S 131°06'18.54" T	Kabupaten Sorong, Provinsi Papua Barat Daya	2023
Kamonyel Kecil, Pulau		Pulau	01°14'35.83" S 131°05'10.90" T	Kabupaten Sorong, Provinsi Papua Barat	2021
Kamonyel Kecil, Pulau		Pulau	01°14'35.83" S 131°05'10.90" T	Kabupaten Sorong, Provinsi Papua Barat Daya	2023
Kamonyel, Pulau		Pulau	01°14'33.09" S 131°05'38.27" T	Kabupaten Sorong, Provinsi Papua Barat	2021
Kamonyel, Pulau		Pulau	01°14'33.09" S 131°05'38.27" T	Kabupaten Sorong, Provinsi Papua Barat Daya	2023
Kamsam, Pulau		Pulau	01°57'00.69" S 130°24'56.27" T	Kabupaten Raja Ampat, Provinsi Papua Barat	2021
Kamsam, Pulau		Pulau	01°57'00.69" S 130°24'56.27" T	Kabupaten Raja Ampat, Provinsi Papua Barat Daya	2023
Kamwa, Pulau		Pulau	01°25'02.50" S 130°25'20.74" T	Kabupaten Raja Ampat, Provinsi Papua Barat	2021
Kamwa, Pulau		Pulau	01°25'02.50" S 130°25'20.74" T	Kabupaten Raja Ampat, Provinsi Papua Barat Daya	2023
Kanaan, Yef		Pulau	00°03'34.30" S 130°29'19.64" T	Kabupaten Raja Ampat, Provinsi Papua Barat	2021
Kanaan, Yef		Pulau	00°03'34.30" S 130°29'19.64" T	Kabupaten Raja Ampat, Provinsi Papua Barat Daya	2023
Kananwat, Pulau		Pulau	01°43'01.25" S 129°56'32.73" T	Kabupaten Raja Ampat, Provinsi Papua Barat	2021
Kananwat, Pulau		Pulau	01°43'01.25" S 129°56'32.73" T	Kabupaten Raja Ampat, Provinsi Papua Barat Daya	2023
Tahanusa Kanarung, Pulau		Pulau	03°11'15.49" U 125°31'54.86" T	Kabupaten Kepulauan Sangihe, Provinsi Sulawesi Utara	2021
Kanarung Kadio, Tahanusa		Pulau	03°11'15.49" U 125°31'54.86" T	Kabupaten Kepulauan Sangihe, Provinsi Sulawesi Utara	2023
Salambeang, Pulau		Pulau	03°11'17.22" U 125°31'55.89" T	Kabupaten Kepulauan Sangihe, Provinsi Sulawesi Utara	2021
Kanarung Labo, Tahanusa		Pulau	03°11'17.22" U 125°31'55.89" T	Kabupaten Kepulauan Sangihe, Provinsi Sulawesi Utara	2023
Kangkum, Meos		Pulau	00°29'09.91" S 130°36'42.30" T	Kabupaten Raja Ampat, Provinsi Papua Barat	2021
Kangkum, Meos		Pulau	00°29'09.91" S 130°36'42.30" T	Kabupaten Raja Ampat, Provinsi Papua Barat Daya	2023
Kanim, Pulau		Pulau	02°11'22.79" S 130°37'43.37" T	Kabupaten Raja Ampat, Provinsi Papua Barat	2021
Kanim, Pulau		Pulau	02°11'22.79" S 130°37'43.37" T	Kabupaten Raja Ampat, Provinsi Papua Barat Daya	2023
Kanium, Pulau		Pulau	01°47'19.07" S 129°39'24.04" T	Kabupaten Raja Ampat, Provinsi Papua Barat	2021
Kanium, Pulau		Pulau	01°47'19.07" S 129°39'24.04" T	Kabupaten Raja Ampat, Provinsi Papua Barat Daya	2023
Kanober, Pulau		Pulau	00°35'46.47" U 131°08'01.55" T	Kabupaten Raja Ampat, Provinsi Papua Barat	2021
Kanober, Pulau		Pulau	00°35'46.47" U 131°08'01.55" T	Kabupaten Raja Ampat, Provinsi Papua Barat Daya	2023

Nama Rupabumi	Nama Lain	Unsur Rupabumi	Koordinat	Keterangan Wilayah	Tahun Pembakuan
Kansyairar, Pulau		Pulau	00°21'03.12" S 131°02'17.48" T	Kabupaten Raja Ampat, Provinsi Papua Barat	2021
Kansyairar, Pulau		Pulau	00°21'03.12" S 131°02'17.48" T	Kabupaten Raja Ampat, Provinsi Papua Barat Daya	2023
Kapak, Yef		Pulau	00°01'58.72" S 130°31'23.31" T	Kabupaten Raja Ampat, Provinsi Papua Barat	2021
Kapak, Yef		Pulau	00°01'58.72" S 130°31'23.31" T	Kabupaten Raja Ampat, Provinsi Papua Barat Daya	2023
Kapal Pale, Pulau		Pulau	01°51'16.06" S 130°26'44.02" T	Kabupaten Raja Ampat, Provinsi Papua Barat	2021
Kapal Pale, Pulau		Pulau	01°51'16.06" S 130°26'44.02" T	Kabupaten Raja Ampat, Provinsi Papua Barat Daya	2023
Kapal, Pulau		Pulau	00°19'38.39" S 131°03'46.31" T	Kabupaten Raja Ampat, Provinsi Papua Barat	2021
Kapal, Pulau		Pulau	00°19'38.39" S 131°03'46.31" T	Kabupaten Raja Ampat, Provinsi Papua Barat Daya	2023
Kapal, Yef		Pulau	00°01'06.26" S 130°45'00.95" T	Kabupaten Raja Ampat, Provinsi Papua Barat	2021
Kapal, Yef		Pulau	00°01'06.26" S 130°45'00.95" T	Kabupaten Raja Ampat, Provinsi Papua Barat Daya	2023
Kapal, Yef		Pulau	00°10'24.21" U 130°00'37.07" T	Kabupaten Raja Ampat, Provinsi Papua Barat	2021
Kapal, Yef		Pulau	00°10'24.21" U 130°00'37.07" T	Kabupaten Raja Ampat, Provinsi Papua Barat Daya	2023
Kapal, Yef		Pulau	01°13'30.93" S 131°06'32.61" T	Kabupaten Sorong, Provinsi Papua Barat	2021
Kapal, Yef		Pulau	01°13'30.93" S 131°06'32.61" T	Kabupaten Sorong, Provinsi Papua Barat Daya	2023
Kapat Ganan, Pulau		Pulau	00°05'51.80" S 130°18'29.94" T	Kabupaten Raja Ampat, Provinsi Papua Barat	2021
Kapat Ganan, Pulau		Pulau	00°05'51.80" S 130°18'29.94" T	Kabupaten Raja Ampat, Provinsi Papua Barat Daya	2023
Kapat Ginim, Pulau		Pulau	00°07'24.15" S 130°40'31.30" T	Kabupaten Raja Ampat, Provinsi Papua Barat	2021
Kapat Ginim, Pulau		Pulau	00°07'24.15" S 130°40'31.30" T	Kabupaten Raja Ampat, Provinsi Papua Barat Daya	2023
Kapat Kasim, Pulau		Pulau	00°21'08.60" S 130°34'37.05" T	Kabupaten Raja Ampat, Provinsi Papua Barat	2021
Kapat Kasim, Pulau		Pulau	00°21'08.60" S 130°34'37.05" T	Kabupaten Raja Ampat, Provinsi Papua Barat Daya	2023
Kapat Kutus, Pulau		Pulau	00°21'21.81" S 130°33'57.21" T	Kabupaten Raja Ampat, Provinsi Papua Barat	2021
Kapat Kutus, Pulau		Pulau	00°21'21.81" S 130°33'57.21" T	Kabupaten Raja Ampat, Provinsi Papua Barat Daya	2023
Kapat Manne, Pulau		Pulau	00°21'22.80" S 130°33'53.39" T	Kabupaten Raja Ampat, Provinsi Papua Barat	2021
Kapat Manne, Pulau		Pulau	00°21'22.80" S 130°33'53.39" T	Kabupaten Raja Ampat, Provinsi Papua Barat Daya	2023
Kapat Mirinle, Yef		Pulau	00°15'52.22" S 130°53'21.76" T	Kabupaten Raja Ampat, Provinsi Papua Barat	2021
Kapat Mirinle, Yef		Pulau	00°15'52.22" S 130°53'21.76" T	Kabupaten Raja Ampat, Provinsi Papua Barat Daya	2023
Kapat Takek Palyasancao, Pulau		Pulau	02°08'58.76" S 130°13'02.98" T	Kabupaten Raja Ampat, Provinsi Papua Barat	2021
Kapat Takek Palyasancao, Pulau		Pulau	02°08'58.76" S 130°13'02.98" T	Kabupaten Raja Ampat, Provinsi Papua Barat Daya	2023

Nama Rupabumi	Nama Lain	Unsur Rupabumi	Koordinat	Keterangan Wilayah	Tahun Pembakuan
Kapat Takek Palyasancatolilia, Pulau		Pulau	02°08'58.96" S 130°13'01.09" T	Kabupaten Raja Ampat, Provinsi Papua Barat	2021
Kapat Takek Palyasancatolilia, Pulau		Pulau	02°08'58.96" S 130°13'01.09" T	Kabupaten Raja Ampat, Provinsi Papua Barat Daya	2023
Kapat Takek Palyasancopo, Pulau		Pulau	02°08'59.84" S 130°13'19.71" T	Kabupaten Raja Ampat, Provinsi Papua Barat	2021
Kapat Takek Palyasancopo, Pulau		Pulau	02°08'59.84" S 130°13'19.71" T	Kabupaten Raja Ampat, Provinsi Papua Barat Daya	2023
Kapat Takek Palyasancoptolilia, Pulau		Pulau	02°08'57.71" S 130°13'29.79" T	Kabupaten Raja Ampat, Provinsi Papua Barat	2021
Kapat Takek Palyasancoptolilia, Pulau		Pulau	02°08'57.71" S 130°13'29.79" T	Kabupaten Raja Ampat, Provinsi Papua Barat Daya	2023
Kapat Um, Pulau		Pulau	00°05'25.53" S 130°20'04.26" T	Kabupaten Raja Ampat, Provinsi Papua Barat	2021
Kapat Um, Pulau		Pulau	00°05'25.53" S 130°20'04.26" T	Kabupaten Raja Ampat, Provinsi Papua Barat Daya	2023
Kapata Aum, Pulau		Pulau	00°18'29.10" S 130°38'36.40" T	Kabupaten Raja Ampat, Provinsi Papua Barat	2021
Kapata Aum, Pulau		Pulau	00°18'29.10" S 130°38'36.40" T	Kabupaten Raja Ampat, Provinsi Papua Barat Daya	2023
Kapatabiyem, Pulau		Pulau	00°11'58.13" S 130°12'59.47" T	Kabupaten Raja Ampat, Provinsi Papua Barat	2021
Kapatabiyem, Pulau		Pulau	00°11'58.13" S 130°12'59.47" T	Kabupaten Raja Ampat, Provinsi Papua Barat Daya	2023
Kapataluyo, Pulau		Pulau	00°11'43.53" S 130°20'42.53" T	Kabupaten Raja Ampat, Provinsi Papua Barat	2021
Kapataluyo, Pulau		Pulau	00°11'43.53" S 130°20'42.53" T	Kabupaten Raja Ampat, Provinsi Papua Barat Daya	2023
Kapatalvia, Pulau		Pulau	00°01'00.09" S 130°18'08.14" T	Kabupaten Raja Ampat, Provinsi Papua Barat	2021
Kapatalvia, Pulau		Pulau	00°01'00.09" S 130°18'08.14" T	Kabupaten Raja Ampat, Provinsi Papua Barat Daya	2023
Kapatapsipi, Pulau		Pulau	00°04'31.67" S 130°20'50.30" T	Kabupaten Raja Ampat, Provinsi Papua Barat	2021
Kapatapsipi, Pulau		Pulau	00°04'31.67" S 130°20'50.30" T	Kabupaten Raja Ampat, Provinsi Papua Barat Daya	2023
Kapatatmetem, Pulau		Pulau	00°10'21.94" U 130°01'08.50" T	Kabupaten Raja Ampat, Provinsi Papua Barat	2021
Kapatatmetem, Pulau		Pulau	00°10'21.94" U 130°01'08.50" T	Kabupaten Raja Ampat, Provinsi Papua Barat Daya	2023
Kapatayei Les, Pulau		Pulau	00°10'53.83" S 130°12'33.13" T	Kabupaten Raja Ampat, Provinsi Papua Barat	2021
Kapatayei Les, Pulau		Pulau	00°10'53.83" S 130°12'33.13" T	Kabupaten Raja Ampat, Provinsi Papua Barat Daya	2023
Kapatayei Lool, Pulau		Pulau	00°10'52.66" S 130°12'46.97" T	Kabupaten Raja Ampat, Provinsi Papua Barat	2021
Kapatayei Lool, Pulau		Pulau	00°10'52.66" S 130°12'46.97" T	Kabupaten Raja Ampat, Provinsi Papua Barat Daya	2023
Kapatbem Genan, Pulau		Pulau	00°26'02.26" S 130°26'52.05" T	Kabupaten Raja Ampat, Provinsi Papua Barat	2021
Kapatbem Genan, Pulau		Pulau	00°26'02.26" S 130°26'52.05" T	Kabupaten Raja Ampat, Provinsi Papua Barat Daya	2023
Kapatbem Logina, Pulau		Pulau	00°26'13.27" S 130°26'48.71" T	Kabupaten Raja Ampat, Provinsi Papua Barat	2021
Kapatbem Logina, Pulau		Pulau	00°26'13.27" S 130°26'48.71" T	Kabupaten Raja Ampat, Provinsi Papua Barat Daya	2023



Nama Rupabumi	Nama Lain	Unsur Rupabumi	Koordinat	Keterangan Wilayah	Tahun Pembakuan
Kapatbem Peley, Pulau		Pulau	00°25'57.08" S 130°27'03.14" T	Kabupaten Raja Ampat, Provinsi Papua Barat	2021
Kapatbem Peley, Pulau		Pulau	00°25'57.08" S 130°27'03.14" T	Kabupaten Raja Ampat, Provinsi Papua Barat Daya	2023
Kapatbem Tapak, Pulau		Pulau	00°26'08.39" S 130°26'52.46" T	Kabupaten Raja Ampat, Provinsi Papua Barat	2021
Kapatbem Tapak, Pulau		Pulau	00°26'08.39" S 130°26'52.46" T	Kabupaten Raja Ampat, Provinsi Papua Barat Daya	2023
Kapatbo, Pulau		Pulau	00°06'15.68" S 130°22'28.94" T	Kabupaten Raja Ampat, Provinsi Papua Barat	2021
Kapatbo, Pulau		Pulau	00°06'15.68" S 130°22'28.94" T	Kabupaten Raja Ampat, Provinsi Papua Barat Daya	2023
Kapatbus Ganana, Pulau		Pulau	02°12'42.67" S 130°24'29.05" T	Kabupaten Raja Ampat, Provinsi Papua Barat	2021
Kapatbus Ganana, Pulau		Pulau	02°12'42.67" S 130°24'29.05" T	Kabupaten Raja Ampat, Provinsi Papua Barat Daya	2023
Kapatbus Pale, Pulau		Pulau	02°12'46.37" S 130°24'25.13" T	Kabupaten Raja Ampat, Provinsi Papua Barat	2021
Kapatbus Pale, Pulau		Pulau	02°12'46.37" S 130°24'25.13" T	Kabupaten Raja Ampat, Provinsi Papua Barat Daya	2023
Kapatbus, Pulau		Pulau	00°56'01.54" S 131°05'45.11" T	Kabupaten Raja Ampat, Provinsi Papua Barat	2021
Kapatbus, Pulau		Pulau	00°56'01.54" S 131°05'45.11" T	Kabupaten Raja Ampat, Provinsi Papua Barat Daya	2023
Kapatcol Atsa, Pulau		Pulau	02°09'35.02" S 130°17'36.27" T	Kabupaten Raja Ampat, Provinsi Papua Barat	2021
Kapatcol Atsa, Pulau		Pulau	02°09'35.02" S 130°17'36.27" T	Kabupaten Raja Ampat, Provinsi Papua Barat Daya	2023
Kapatcol Bayampop Lapaleo, Pulau		Pulau	01°57'54.06" S 130°27'51.90" T	Kabupaten Raja Ampat, Provinsi Papua Barat	2021
Kapatcol Bayampop Lapaleo, Pulau		Pulau	01°57'54.06" S 130°27'51.90" T	Kabupaten Raja Ampat, Provinsi Papua Barat Daya	2023
Kapatcol Fat, Pulau		Pulau	02°09'35.19" S 130°17'22.89" T	Kabupaten Raja Ampat, Provinsi Papua Barat	2021
Kapatcol Fat, Pulau		Pulau	02°09'35.19" S 130°17'22.89" T	Kabupaten Raja Ampat, Provinsi Papua Barat Daya	2023
Kapatcol Gamgom Tip, Pulau		Pulau	01°58'38.91" S 130°26'57.52" T	Kabupaten Raja Ampat, Provinsi Papua Barat	2021
Kapatcol Gamgom Tip, Pulau		Pulau	01°58'38.91" S 130°26'57.52" T	Kabupaten Raja Ampat, Provinsi Papua Barat Daya	2023
Kapatcol Ganana Bayampop Lapaleo, Pulau		Pulau	01°58'00.00" S 130°27'58.73" T	Kabupaten Raja Ampat, Provinsi Papua Barat	2021
Kapatcol Ganana Bayampop Lapaleo, Pulau	Pulau Kapatcolganana Bayampop Lapaleo	Pulau	01°58'00.00" S 130°27'58.73" T	Kabupaten Raja Ampat, Provinsi Papua Barat Daya	2023
Kapatcol Ganana, Pulau		Pulau	01°57'26.38" S 130°26'51.42" T	Kabupaten Raja Ampat, Provinsi Papua Barat	2021
Kapatcol Ganana, Pulau		Pulau	01°57'26.38" S 130°26'51.42" T	Kabupaten Raja Ampat, Provinsi Papua Barat Daya	2023
Kapatcol Kalulus Katem, Pulau		Pulau	02°08'12.02" S 130°55'04.21" T	Kabupaten Raja Ampat, Provinsi Papua Barat	2021
Kapatcol Kalulus Katem, Pulau		Pulau	02°08'12.02" S 130°55'04.21" T	Kabupaten Raja Ampat, Provinsi Papua Barat Daya	2023



Nama Rupabumi	Nama Lain	Unsur Rupabumi	Koordinat	Keterangan Wilayah	Tahun Pembakuan
Kapatcol Kalulus Lu, Pulau		Pulau	02°08'11.24" S 130°55'04.58" T	Kabupaten Raja Ampat, Provinsi Papua Barat	2021
Kapatcol Kalulus Lu, Pulau		Pulau	02°08'11.24" S 130°55'04.58" T	Kabupaten Raja Ampat, Provinsi Papua Barat Daya	2023
Kapatcol Lage, Pulau		Pulau	00°10'44.54" U 130°00'14.62" T	Kabupaten Raja Ampat, Provinsi Papua Barat	2021
Kapatcol Lage, Pulau		Pulau	00°10'44.54" U 130°00'14.62" T	Kabupaten Raja Ampat, Provinsi Papua Barat Daya	2023
Kapatcol Lim, Pulau		Pulau	02°09'37.90" S 130°17'27.41" T	Kabupaten Raja Ampat, Provinsi Papua Barat	2021
Kapatcol Lim, Pulau		Pulau	02°09'37.90" S 130°17'27.41" T	Kabupaten Raja Ampat, Provinsi Papua Barat Daya	2023
Kapatcol Lu Tolanlintasa, Pulau		Pulau	01°58'11.24" S 130°27'21.85" T	Kabupaten Raja Ampat, Provinsi Papua Barat	2021
Kapatcol Lu Tolanlintasa, Pulau		Pulau	01°58'11.24" S 130°27'21.85" T	Kabupaten Raja Ampat, Provinsi Papua Barat Daya	2023
Kapatcol Lu, Pulau		Pulau	02°09'29.46" S 130°17'26.60" T	Kabupaten Raja Ampat, Provinsi Papua Barat	2021
Kapatcol Lu, Pulau		Pulau	02°09'29.46" S 130°17'26.60" T	Kabupaten Raja Ampat, Provinsi Papua Barat Daya	2023
Kapatcol Manyani, Pulau		Pulau	01°58'13.59" S 130°27'25.90" T	Kabupaten Raja Ampat, Provinsi Papua Barat	2021
Kapatcol Manyani, Pulau		Pulau	01°58'13.59" S 130°27'25.90" T	Kabupaten Raja Ampat, Provinsi Papua Barat Daya	2023
Kapatcol Tokayi, Pulau		Pulau	01°58'13.63" S 130°27'15.27" T	Kabupaten Raja Ampat, Provinsi Papua Barat	2021
Kapatcol Tokayi, Pulau		Pulau	01°58'13.63" S 130°27'15.27" T	Kabupaten Raja Ampat, Provinsi Papua Barat Daya	2023
Kapatcol Tol, Pulau		Pulau	02°09'29.62" S 130°17'21.93" T	Kabupaten Raja Ampat, Provinsi Papua Barat	2021
Kapatcol Tol, Pulau		Pulau	02°09'29.62" S 130°17'21.93" T	Kabupaten Raja Ampat, Provinsi Papua Barat Daya	2023
Kapatcol Tonafatabuo, Pulau		Pulau	01°57'32.86" S 130°27'27.24" T	Kabupaten Raja Ampat, Provinsi Papua Barat	2021
Kapatcol Tonafatabuo, Pulau		Pulau	01°57'32.86" S 130°27'27.24" T	Kabupaten Raja Ampat, Provinsi Papua Barat Daya	2023
Kapatcol, Pulau		Pulau	00°04'24.88" S 130°05'13.23" T	Kabupaten Raja Ampat, Provinsi Papua Barat	2021
Kapatcol, Pulau		Pulau	00°04'24.88" S 130°05'13.23" T	Kabupaten Raja Ampat, Provinsi Papua Barat Daya	2023
Kapatcol, Pulau		Pulau	00°04'22.59" S 130°05'13.64" T	Kabupaten Raja Ampat, Provinsi Papua Barat	2021
Kapatcol, Pulau		Pulau	00°04'22.59" S 130°05'13.64" T	Kabupaten Raja Ampat, Provinsi Papua Barat Daya	2023
Kapatcum Atsa, Pulau		Pulau	02°07'29.64" S 130°21'11.86" T	Kabupaten Raja Ampat, Provinsi Papua Barat	2021
Kapatcum Atsa, Pulau		Pulau	02°07'29.64" S 130°21'11.86" T	Kabupaten Raja Ampat, Provinsi Papua Barat Daya	2023
Kapatcum Fat, Pulau		Pulau	02°07'34.54" S 130°21'19.20" T	Kabupaten Raja Ampat, Provinsi Papua Barat	2021
Kapatcum Fat, Pulau		Pulau	02°07'34.54" S 130°21'19.20" T	Kabupaten Raja Ampat, Provinsi Papua Barat Daya	2023
Kapatcum Lim, Pulau		Pulau	02°07'31.79" S 130°21'29.37" T	Kabupaten Raja Ampat, Provinsi Papua Barat	2021
Kapatcum Lim, Pulau		Pulau	02°07'31.79" S 130°21'29.37" T	Kabupaten Raja Ampat, Provinsi Papua Barat Daya	2023

Nama Rupabumi	Nama Lain	Unsur Rupabumi	Koordinat	Keterangan Wilayah	Tahun Pembakuan
Kapatcum Lu, Pulau		Pulau	02°07'30.21" S 130°21'16.62" T	Kabupaten Raja Ampat, Provinsi Papua Barat	2021
Kapatcum Lu, Pulau		Pulau	02°07'30.21" S 130°21'16.62" T	Kabupaten Raja Ampat, Provinsi Papua Barat Daya	2023
Kapatcum Tol, Pulau		Pulau	02°07'32.31" S 130°21'33.07" T	Kabupaten Raja Ampat, Provinsi Papua Barat	2021
Kapatcum Tol, Pulau		Pulau	02°07'32.31" S 130°21'33.07" T	Kabupaten Raja Ampat, Provinsi Papua Barat Daya	2023
Kapatcumkafal, Pulau		Pulau	02°15'05.69" S 130°24'03.99" T	Kabupaten Raja Ampat, Provinsi Papua Barat	2021
Kapatcumkafal, Pulau		Pulau	02°15'05.69" S 130°24'03.99" T	Kabupaten Raja Ampat, Provinsi Papua Barat Daya	2023
Kapatdau Ganan, Pulau		Pulau	00°12'24.28" S 130°23'32.19" T	Kabupaten Raja Ampat, Provinsi Papua Barat	2021
Kapatdau Ganan, Pulau		Pulau	00°12'24.28" S 130°23'32.19" T	Kabupaten Raja Ampat, Provinsi Papua Barat Daya	2023
Kapatdau Les, Pulau		Pulau	00°12'29.46" S 130°23'39.51" T	Kabupaten Raja Ampat, Provinsi Papua Barat	2021
Kapatdau Les, Pulau		Pulau	00°12'29.46" S 130°23'39.51" T	Kabupaten Raja Ampat, Provinsi Papua Barat Daya	2023
Kapatdau Lool, Pulau		Pulau	00°12'21.11" S 130°23'29.51" T	Kabupaten Raja Ampat, Provinsi Papua Barat	2021
Kapatdau Lool, Pulau		Pulau	00°12'21.11" S 130°23'29.51" T	Kabupaten Raja Ampat, Provinsi Papua Barat Daya	2023
Kapatdau Matlolo, Pulau		Pulau	00°12'02.91" S 130°23'31.56" T	Kabupaten Raja Ampat, Provinsi Papua Barat	2021
Kapatdau Matlolo, Pulau		Pulau	00°12'02.91" S 130°23'31.56" T	Kabupaten Raja Ampat, Provinsi Papua Barat Daya	2023
Kapatdau Sawi, Pulau		Pulau	00°12'27.49" S 130°23'34.90" T	Kabupaten Raja Ampat, Provinsi Papua Barat	2021
Kapatdau Sawi, Pulau		Pulau	00°12'27.49" S 130°23'34.90" T	Kabupaten Raja Ampat, Provinsi Papua Barat Daya	2023
Kapatdayan Ganan, Pulau		Pulau	00°12'00.72" S 130°25'56.57" T	Kabupaten Raja Ampat, Provinsi Papua Barat	2021
Kapatdayan Ganan, Pulau		Pulau	00°12'00.72" S 130°25'56.57" T	Kabupaten Raja Ampat, Provinsi Papua Barat Daya	2023
Kapatdayan Matlolo, Pulau		Pulau	00°12'04.98" S 130°25'50.77" T	Kabupaten Raja Ampat, Provinsi Papua Barat	2021
Kapatdayan Matlolo, Pulau		Pulau	00°12'04.98" S 130°25'50.77" T	Kabupaten Raja Ampat, Provinsi Papua Barat Daya	2023
Kapatdayan Pat, Pulau		Pulau	00°12'08.95" S 130°25'37.03" T	Kabupaten Raja Ampat, Provinsi Papua Barat	2021
Kapatdayan Pat, Pulau		Pulau	00°12'08.95" S 130°25'37.03" T	Kabupaten Raja Ampat, Provinsi Papua Barat Daya	2023
Kapatdayan Sawi, Pulau		Pulau	00°12'02.34" S 130°26'00.48" T	Kabupaten Raja Ampat, Provinsi Papua Barat	2021
Kapatdayan Sawi, Pulau		Pulau	00°12'02.34" S 130°26'00.48" T	Kabupaten Raja Ampat, Provinsi Papua Barat Daya	2023
Kapatfeyef Les, Pulau		Pulau	00°19'08.45" S 130°38'54.21" T	Kabupaten Raja Ampat, Provinsi Papua Barat	2021
Kapatfeyef Les, Pulau		Pulau	00°19'08.45" S 130°38'54.21" T	Kabupaten Raja Ampat, Provinsi Papua Barat Daya	2023
Kapatfeyef Lool, Pulau		Pulau	00°19'02.53" S 130°39'00.67" T	Kabupaten Raja Ampat, Provinsi Papua Barat	2021
Kapatfeyef Lool, Pulau		Pulau	00°19'02.53" S 130°39'00.67" T	Kabupaten Raja Ampat, Provinsi Papua Barat Daya	2023

Nama Rupabumi	Nama Lain	Unsur Rupabumi	Koordinat	Keterangan Wilayah	Tahun Pembakuan
Kapatfeyef Matlolo, Pulau		Pulau	00°19'06.25" S 130°38'58.10" T	Kabupaten Raja Ampat, Provinsi Papua Barat	2021
Kapatfeyef Matlolo, Pulau		Pulau	00°19'06.25" S 130°38'58.10" T	Kabupaten Raja Ampat, Provinsi Papua Barat Daya	2023
Kapatgag, Pulau		Pulau	00°24'29.66" S 129°52'38.74" T	Kabupaten Raja Ampat, Provinsi Papua Barat	2021
Kapatgag, Pulau		Pulau	00°24'29.66" S 129°52'38.74" T	Kabupaten Raja Ampat, Provinsi Papua Barat Daya	2023
Kapatgitar, Pulau		Pulau	00°07'25.25" U 130°05'49.87" T	Kabupaten Raja Ampat, Provinsi Papua Barat	2021
Kapatgitar, Pulau		Pulau	00°07'25.25" U 130°05'49.87" T	Kabupaten Raja Ampat, Provinsi Papua Barat Daya	2023
Kapatkasieyo Ganan, Pulau		Pulau	00°18'31.40" S 130°37'45.87" T	Kabupaten Raja Ampat, Provinsi Papua Barat	2021
Kapatkasieyo Ganan, Pulau		Pulau	00°18'31.40" S 130°37'45.87" T	Kabupaten Raja Ampat, Provinsi Papua Barat Daya	2023
Kapatkawuto, Pulau		Pulau	00°19'07.21" S 130°39'15.54" T	Kabupaten Raja Ampat, Provinsi Papua Barat	2021
Kapatkawuto, Pulau		Pulau	00°19'07.21" S 130°39'15.54" T	Kabupaten Raja Ampat, Provinsi Papua Barat Daya	2023
Kapatletcunut, Pulau		Pulau	00°19'59.64" S 130°35'03.02" T	Kabupaten Raja Ampat, Provinsi Papua Barat	2021
Kapatletcunut, Pulau		Pulau	00°19'59.64" S 130°35'03.02" T	Kabupaten Raja Ampat, Provinsi Papua Barat Daya	2023
Kapatlolo Ganan, Pulau		Pulau	00°18'29.96" S 130°37'23.84" T	Kabupaten Raja Ampat, Provinsi Papua Barat	2021
Kapatlolo Ganan, Pulau		Pulau	00°18'29.96" S 130°37'23.84" T	Kabupaten Raja Ampat, Provinsi Papua Barat Daya	2023
Kapatlolo Palay, Pulau		Pulau	00°18'23.68" S 130°37'23.56" T	Kabupaten Raja Ampat, Provinsi Papua Barat	2021
Kapatlolo Palay, Pulau		Pulau	00°18'23.68" S 130°37'23.56" T	Kabupaten Raja Ampat, Provinsi Papua Barat Daya	2023
Kapatmemau Les, Pulau		Pulau	00°12'51.48" S 130°22'27.09" T	Kabupaten Raja Ampat, Provinsi Papua Barat	2021
Kapatmemau Les, Pulau		Pulau	00°12'51.48" S 130°22'27.09" T	Kabupaten Raja Ampat, Provinsi Papua Barat Daya	2023
Kapatmemaubro Ganan, Pulau		Pulau	00°12'47.92" S 130°22'21.78" T	Kabupaten Raja Ampat, Provinsi Papua Barat	2021
Kapatmemaubro Ganan, Pulau		Pulau	00°12'47.92" S 130°22'21.78" T	Kabupaten Raja Ampat, Provinsi Papua Barat Daya	2023
Kapatmemaubro Matlolo, Pulau		Pulau	00°12'45.78" S 130°22'32.45" T	Kabupaten Raja Ampat, Provinsi Papua Barat	2021
Kapatmemaubro Matlolo, Pulau		Pulau	00°12'45.78" S 130°22'32.45" T	Kabupaten Raja Ampat, Provinsi Papua Barat Daya	2023
Kapatmemaubro Palay, Pulau		Pulau	00°12'58.42" S 130°22'28.12" T	Kabupaten Raja Ampat, Provinsi Papua Barat	2021
Kapatmemaubro Palay, Pulau		Pulau	00°12'58.42" S 130°22'28.12" T	Kabupaten Raja Ampat, Provinsi Papua Barat Daya	2023
Kapatmemaubro Palol, Pulau		Pulau	00°13'08.89" S 130°22'31.49" T	Kabupaten Raja Ampat, Provinsi Papua Barat	2021
Kapatmemaubro Palol, Pulau		Pulau	00°13'08.89" S 130°22'31.49" T	Kabupaten Raja Ampat, Provinsi Papua Barat Daya	2023
Kapatmemaubro Pat, Pulau		Pulau	00°12'45.18" S 130°22'31.16" T	Kabupaten Raja Ampat, Provinsi Papua Barat	2021
Kapatmemaubro Pat, Pulau		Pulau	00°12'45.18" S 130°22'31.16" T	Kabupaten Raja Ampat, Provinsi Papua Barat Daya	2023

Nama Rupabumi	Nama Lain	Unsur Rupabumi	Koordinat	Keterangan Wilayah	Tahun Pembakuan
Kapatmemaubro Sawi, Pulau		Pulau	00°12'44.78" S 130°22'34.30" T	Kabupaten Raja Ampat, Provinsi Papua Barat	2021
Kapatmemaubro Sawi, Pulau		Pulau	00°12'44.78" S 130°22'34.30" T	Kabupaten Raja Ampat, Provinsi Papua Barat Daya	2023
Kapatmenyanyim, Yef		Pulau	00°15'03.21" S 130°52'47.10" T	Kabupaten Raja Ampat, Provinsi Papua Barat	2021
Kapatmenyanyim, Yef		Pulau	00°15'03.21" S 130°52'47.10" T	Kabupaten Raja Ampat, Provinsi Papua Barat Daya	2023
Kapatmol, Pulau		Pulau	00°55'45.76" S 131°06'34.34" T	Kabupaten Raja Ampat, Provinsi Papua Barat	2021
Kapatmol, Pulau		Pulau	00°55'45.76" S 131°06'34.34" T	Kabupaten Raja Ampat, Provinsi Papua Barat Daya	2023
Kapatmul Les, Pulau		Pulau	01°54'08.92" S 130°26'59.23" T	Kabupaten Raja Ampat, Provinsi Papua Barat	2021
Kapatmul Les, Pulau		Pulau	01°54'08.92" S 130°26'59.23" T	Kabupaten Raja Ampat, Provinsi Papua Barat Daya	2023
Kapatmul Lol, Pulau		Pulau	01°54'00.54" S 130°27'00.18" T	Kabupaten Raja Ampat, Provinsi Papua Barat	2021
Kapatmul Lol, Pulau		Pulau	01°54'00.54" S 130°27'00.18" T	Kabupaten Raja Ampat, Provinsi Papua Barat Daya	2023
Kapatmul Palolon, Pulau		Pulau	01°54'03.82" S 130°26'57.45" T	Kabupaten Raja Ampat, Provinsi Papua Barat	2021
Kapatmul Palolon, Pulau		Pulau	01°54'03.82" S 130°26'57.45" T	Kabupaten Raja Ampat, Provinsi Papua Barat Daya	2023
Kapatnufut, Pulau		Pulau	00°08'56.92" S 130°16'33.32" T	Kabupaten Raja Ampat, Provinsi Papua Barat	2021
Kapatnufut, Pulau		Pulau	00°08'56.92" S 130°16'33.32" T	Kabupaten Raja Ampat, Provinsi Papua Barat Daya	2023
Kapatpaga, Pulau		Pulau	00°14'17.11" S 130°43'16.82" T	Kabupaten Raja Ampat, Provinsi Papua Barat	2021
Kapatpaga, Pulau		Pulau	00°14'17.11" S 130°43'16.82" T	Kabupaten Raja Ampat, Provinsi Papua Barat Daya	2023
Kapatpayunglage, Pulau		Pulau	00°10'43.78" U 130°00'07.47" T	Kabupaten Raja Ampat, Provinsi Papua Barat	2021
Kapatpayunglage, Pulau		Pulau	00°10'43.78" U 130°00'07.47" T	Kabupaten Raja Ampat, Provinsi Papua Barat Daya	2023
Katpelerio, Pulau		Pulau	00°06'12.43" S 130°15'51.48" T	Kabupaten Raja Ampat, Provinsi Papua Barat	2021
Katpelerio, Pulau		Pulau	00°06'12.43" S 130°15'51.48" T	Kabupaten Raja Ampat, Provinsi Papua Barat Daya	2023
Katranten Lool, Pulau		Pulau	00°05'04.92" S 130°25'19.88" T	Kabupaten Raja Ampat, Provinsi Papua Barat	2021
Katranten Lool, Pulau		Pulau	00°05'04.92" S 130°25'19.88" T	Kabupaten Raja Ampat, Provinsi Papua Barat Daya	2023
Katranten Pat, Pulau		Pulau	00°05'18.13" S 130°25'10.75" T	Kabupaten Raja Ampat, Provinsi Papua Barat	2021
Katranten Pat, Pulau		Pulau	00°05'18.13" S 130°25'10.75" T	Kabupaten Raja Ampat, Provinsi Papua Barat Daya	2023
Katranten, Pulau		Pulau	00°04'30.32" S 130°25'46.73" T	Kabupaten Raja Ampat, Provinsi Papua Barat	2021
Katranten, Pulau		Pulau	00°04'30.32" S 130°25'46.73" T	Kabupaten Raja Ampat, Provinsi Papua Barat Daya	2023
Kapatsaparang Ganan, Pulau		Pulau	00°08'20.82" S 130°07'31.22" T	Kabupaten Raja Ampat, Provinsi Papua Barat	2021
Kapatsaparang Ganan, Pulau		Pulau	00°08'20.82" S 130°07'31.22" T	Kabupaten Raja Ampat, Provinsi Papua Barat Daya	2023

Nama Rupabumi	Nama Lain	Unsur Rupabumi	Koordinat	Keterangan Wilayah	Tahun Pembakuan
Kapatsaparang Palay, Pulau		Pulau	00°08'19.29" S 130°07'25.36" T	Kabupaten Raja Ampat, Provinsi Papua Barat	2021
Kapatsaparang Palay, Pulau		Pulau	00°08'19.29" S 130°07'25.36" T	Kabupaten Raja Ampat, Provinsi Papua Barat Daya	2023
Kapatsaparang, Pulau		Pulau	00°08'15.75" S 130°07'20.71" T	Kabupaten Raja Ampat, Provinsi Papua Barat	2021
Kapatsaparang, Pulau		Pulau	00°08'15.75" S 130°07'20.71" T	Kabupaten Raja Ampat, Provinsi Papua Barat Daya	2023
Kapatselyel, Pulau		Pulau	00°55'46.11" S 131°06'34.49" T	Kabupaten Raja Ampat, Provinsi Papua Barat	2021
Kapatselyel, Pulau		Pulau	00°55'46.11" S 131°06'34.49" T	Kabupaten Raja Ampat, Provinsi Papua Barat Daya	2023
Kapatsumailapo Lool, Pulau		Pulau	00°10'41.03" S 130°16'34.61" T	Kabupaten Raja Ampat, Provinsi Papua Barat	2021
Kapatsumailapo Lool, Pulau		Pulau	00°10'41.03" S 130°16'34.61" T	Kabupaten Raja Ampat, Provinsi Papua Barat Daya	2023
Kapatsumailapo Matlolo, Pulau		Pulau	00°11'01.05" S 130°17'28.41" T	Kabupaten Raja Ampat, Provinsi Papua Barat	2021
Kapatsumailapo Matlolo, Pulau		Pulau	00°11'01.05" S 130°17'28.41" T	Kabupaten Raja Ampat, Provinsi Papua Barat Daya	2023
Kapattawu Atsa, Pulau		Pulau	00°23'34.38" S 130°34'46.96" T	Kabupaten Raja Ampat, Provinsi Papua Barat	2021
Kapattawu Atsa, Pulau		Pulau	00°23'34.38" S 130°34'46.96" T	Kabupaten Raja Ampat, Provinsi Papua Barat Daya	2023
Kapattawu Lu, Pulau		Pulau	00°23'36.75" S 130°34'47.58" T	Kabupaten Raja Ampat, Provinsi Papua Barat	2021
Kapattawu Lu, Pulau		Pulau	00°23'36.75" S 130°34'47.58" T	Kabupaten Raja Ampat, Provinsi Papua Barat Daya	2023
Kapattawu Tol, Pulau		Pulau	00°23'38.44" S 130°34'47.59" T	Kabupaten Raja Ampat, Provinsi Papua Barat	2021
Kapattawu Tol, Pulau		Pulau	00°23'38.44" S 130°34'47.59" T	Kabupaten Raja Ampat, Provinsi Papua Barat Daya	2023
Kapattaya, Pulau		Pulau	00°18'57.57" S 130°38'33.91" T	Kabupaten Raja Ampat, Provinsi Papua Barat	2021
Kapattaya, Pulau		Pulau	00°18'57.57" S 130°38'33.91" T	Kabupaten Raja Ampat, Provinsi Papua Barat Daya	2023
Kapattol, Yef		Pulau	00°10'07.71" U 130°02'21.49" T	Kabupaten Raja Ampat, Provinsi Papua Barat	2021
Kapattol, Yef		Pulau	00°10'07.71" U 130°02'21.49" T	Kabupaten Raja Ampat, Provinsi Papua Barat Daya	2023
Kapcan Ganan, Pulau		Pulau	01°50'47.06" S 129°45'20.41" T	Kabupaten Raja Ampat, Provinsi Papua Barat	2021
Kapcan Ganan, Pulau		Pulau	01°50'47.06" S 129°45'20.41" T	Kabupaten Raja Ampat, Provinsi Papua Barat Daya	2023
Kapcan Pale, Pulau		Pulau	01°50'41.51" S 129°45'44.50" T	Kabupaten Raja Ampat, Provinsi Papua Barat	2021
Kapcan Pale, Pulau		Pulau	01°50'41.51" S 129°45'44.50" T	Kabupaten Raja Ampat, Provinsi Papua Barat Daya	2023
Kapiomame, Yef		Pulau	00°10'39.14" U 130°01'52.46" T	Kabupaten Raja Ampat, Provinsi Papua Barat	2021
Kapiomame, Yef		Pulau	00°10'39.14" U 130°01'52.46" T	Kabupaten Raja Ampat, Provinsi Papua Barat Daya	2023
Kapita Iba, Yef		Pulau	00°25'21.18" S 130°34'41.57" T	Kabupaten Raja Ampat, Provinsi Papua Barat	2021
Kapita Iba, Yef		Pulau	00°25'21.18" S 130°34'41.57" T	Kabupaten Raja Ampat, Provinsi Papua Barat Daya	2023

Nama Rupabumi	Nama Lain	Unsur Rupabumi	Koordinat	Keterangan Wilayah	Tahun Pembakuan
Kapita Mkn, Yef		Pulau	00°25'19.17" S 130°34'41.82" T	Kabupaten Raja Ampat, Provinsi Papua Barat	2021
Kapita Mkn, Yef		Pulau	00°25'19.17" S 130°34'41.82" T	Kabupaten Raja Ampat, Provinsi Papua Barat Daya	2023
Kaplisomna Genan, Pulau		Pulau	00°21'38.48" S 130°34'01.15" T	Kabupaten Raja Ampat, Provinsi Papua Barat	2021
Kaplisomna Genan, Pulau		Pulau	00°21'38.48" S 130°34'01.15" T	Kabupaten Raja Ampat, Provinsi Papua Barat Daya	2023
Kaplisomna Peley, Pulau		Pulau	00°21'43.44" S 130°34'00.50" T	Kabupaten Raja Ampat, Provinsi Papua Barat	2021
Kaplisomna Peley, Pulau		Pulau	00°21'43.44" S 130°34'00.50" T	Kabupaten Raja Ampat, Provinsi Papua Barat Daya	2023
Kaputenkatuan, Pulau		Pulau	00°18'36.20" S 130°37'33.64" T	Kabupaten Raja Ampat, Provinsi Papua Barat	2021
Kaputenkatuan, Pulau		Pulau	00°18'36.20" S 130°37'33.64" T	Kabupaten Raja Ampat, Provinsi Papua Barat Daya	2023
Karababu, Pulau		Pulau	01°12'47.53" S 131°09'57.08" T	Kabupaten Sorong, Provinsi Papua Barat	2021
Karababu, Pulau		Pulau	01°12'47.53" S 131°09'57.08" T	Kabupaten Sorong, Provinsi Papua Barat Daya	2023
Karabaik, Pulau		Pulau	01°12'49.49" S 131°07'49.24" T	Kabupaten Sorong, Provinsi Papua Barat	2021
Karabaik, Pulau		Pulau	01°12'49.49" S 131°07'49.24" T	Kabupaten Sorong, Provinsi Papua Barat Daya	2023
Karabas, Mios		Pulau	01°16'09.61" S 129°39'08.08" T	Kabupaten Raja Ampat, Provinsi Papua Barat	2021
Karabas, Mios		Pulau	01°16'09.61" S 129°39'08.08" T	Kabupaten Raja Ampat, Provinsi Papua Barat Daya	2023
Karabra, Pulau		Pulau	01°29'22.58" S 131°40'41.91" T	Kabupaten Sorong, Provinsi Papua Barat	2021
Karabra, Pulau		Pulau	01°29'22.58" S 131°40'41.91" T	Kabupaten Sorong, Provinsi Papua Barat Daya	2023
Karamatni Yef Natatoleya, Pulau		Pulau	01°56'51.36" S 130°22'50.37" T	Kabupaten Raja Ampat, Provinsi Papua Barat	2021
Karamatni Yef Natatoleya, Pulau		Pulau	01°56'51.36" S 130°22'50.37" T	Kabupaten Raja Ampat, Provinsi Papua Barat Daya	2023
Karamatni Yef Tonataya, Pulau		Pulau	01°56'47.19" S 130°22'30.28" T	Kabupaten Raja Ampat, Provinsi Papua Barat	2021
Karamatni Yef Tonataya, Pulau		Pulau	01°56'47.19" S 130°22'30.28" T	Kabupaten Raja Ampat, Provinsi Papua Barat Daya	2023
Karangsagof, Pulau		Pulau	02°01'37.21" S 130°44'05.71" T	Kabupaten Raja Ampat, Provinsi Papua Barat	2021
Karangsagof, Pulau		Pulau	02°01'37.21" S 130°44'05.71" T	Kabupaten Raja Ampat, Provinsi Papua Barat Daya	2023
Karani, Yef		Pulau	02°00'21.07" S 130°18'30.61" T	Kabupaten Raja Ampat, Provinsi Papua Barat	2021
Karani, Yef		Pulau	02°00'21.07" S 130°18'30.61" T	Kabupaten Raja Ampat, Provinsi Papua Barat Daya	2023
Karapese Kecil, Pulau		Pulau	01°12'03.35" S 131°09'12.51" T	Kabupaten Sorong, Provinsi Papua Barat	2021
Karapese Kecil, Pulau		Pulau	01°12'03.35" S 131°09'12.51" T	Kabupaten Sorong, Provinsi Papua Barat Daya	2023
Karapese Selatan, Pulau		Pulau	01°11'56.32" S 131°08'41.24" T	Kabupaten Sorong, Provinsi Papua Barat	2021
Karapese Selatan, Pulau		Pulau	01°11'56.32" S 131°08'41.24" T	Kabupaten Sorong, Provinsi Papua Barat Daya	2023



Nama Rupabumi	Nama Lain	Unsur Rupabumi	Koordinat	Keterangan Wilayah	Tahun Pembakuan
Karapese Utara, Pulau		Pulau	01°11'49.28" S 131°08'46.71" T	Kabupaten Sorong, Provinsi Papua Barat	2021
Karapese Utara, Pulau		Pulau	01°11'49.28" S 131°08'46.71" T	Kabupaten Sorong, Provinsi Papua Barat Daya	2023
Karapese, Pulau		Pulau	01°11'38.33" S 131°09'12.91" T	Kabupaten Sorong, Provinsi Papua Barat	2021
Karapese, Pulau		Pulau	01°11'38.33" S 131°09'12.91" T	Kabupaten Sorong, Provinsi Papua Barat Daya	2023
Karau, Pulau		Pulau	00°37'20.04" U 131°07'25.49" T	Kabupaten Raja Ampat, Provinsi Papua Barat	2021
Karau, Pulau		Pulau	00°37'20.04" U 131°07'25.49" T	Kabupaten Raja Ampat, Provinsi Papua Barat Daya	2023
Karau, Yef		Pulau	00°45'56.03" S 130°52'16.51" T	Kabupaten Raja Ampat, Provinsi Papua Barat	2021
Karau, Yef		Pulau	00°45'56.03" S 130°52'16.51" T	Kabupaten Raja Ampat, Provinsi Papua Barat Daya	2023
Karawapof Yef Sarap, Pulau		Pulau	02°13'23.26" S 130°27'55.32" T	Kabupaten Raja Ampat, Provinsi Papua Barat	2021
Karawapof Yef Sarap, Pulau		Pulau	02°13'23.26" S 130°27'55.32" T	Kabupaten Raja Ampat, Provinsi Papua Barat Daya	2023
Karawapop Genan, Pulau		Pulau	02°13'30.11" S 130°29'42.02" T	Kabupaten Raja Ampat, Provinsi Papua Barat	2021
Karawapop Genan, Pulau		Pulau	02°13'30.11" S 130°29'42.02" T	Kabupaten Raja Ampat, Provinsi Papua Barat Daya	2023
Karawapop Pale, Pulau		Pulau	02°13'20.82" S 130°28'30.38" T	Kabupaten Raja Ampat, Provinsi Papua Barat	2021
Karawapop Pale, Pulau		Pulau	02°13'20.82" S 130°28'30.38" T	Kabupaten Raja Ampat, Provinsi Papua Barat Daya	2023
Karbaken Iba, Pulau		Pulau	00°35'52.18" U 131°07'40.23" T	Kabupaten Raja Ampat, Provinsi Papua Barat	2021
Karbaken Iba, Pulau		Pulau	00°35'52.18" U 131°07'40.23" T	Kabupaten Raja Ampat, Provinsi Papua Barat Daya	2023
Karbaken Mgun, Pulau		Pulau	00°35'51.49" U 131°07'38.23" T	Kabupaten Raja Ampat, Provinsi Papua Barat	2021
Karbaken Mgun, Pulau		Pulau	00°35'51.49" U 131°07'38.23" T	Kabupaten Raja Ampat, Provinsi Papua Barat Daya	2023
Karbaken, Pulau		Pulau	00°35'50.71" U 131°07'36.12" T	Kabupaten Raja Ampat, Provinsi Papua Barat	2021
Karbaken, Pulau		Pulau	00°35'50.71" U 131°07'36.12" T	Kabupaten Raja Ampat, Provinsi Papua Barat Daya	2023
Karbaken, Pulau		Pulau	00°33'41.61" S 130°17'06.16" T	Kabupaten Raja Ampat, Provinsi Papua Barat	2021
Karbaken, Pulau		Pulau	00°33'41.61" S 130°17'06.16" T	Kabupaten Raja Ampat, Provinsi Papua Barat Daya	2023
Karimtum Kecil, Yef		Pulau	00°54'22.68" S 131°16'26.06" T	Kota Sorong, Provinsi Papua Barat	2021
Karimtum Kecil, Yef		Pulau	00°54'22.68" S 131°16'26.06" T	Kota Sorong, Provinsi Papua Barat Daya	2023
Karimtum, Yef		Pulau	00°54'13.67" S 131°16'12.90" T	Kota Sorong, Provinsi Papua Barat	2021
Karimtum, Yef		Pulau	00°54'13.67" S 131°16'12.90" T	Kota Sorong, Provinsi Papua Barat Daya	2023
Karlewen, Pulau		Pulau	00°41'51.90" S 130°46'53.45" T	Kabupaten Raja Ampat, Provinsi Papua Barat	2021
Karlewen, Pulau		Pulau	00°41'51.90" S 130°46'53.45" T	Kabupaten Raja Ampat, Provinsi Papua Barat Daya	2023

Nama Rupabumi	Nama Lain	Unsur Rupabumi	Koordinat	Keterangan Wilayah	Tahun Pembakuan
Karpaitem Mkun, Meos		Pulau	00°26'54.05" S 130°29'53.25" T	Kabupaten Raja Ampat, Provinsi Papua Barat	2021
Karpaitem Mkun, Meos		Pulau	00°26'54.05" S 130°29'53.25" T	Kabupaten Raja Ampat, Provinsi Papua Barat Daya	2023
Karpaitem, Meos		Pulau	00°26'58.69" S 130°29'53.32" T	Kabupaten Raja Ampat, Provinsi Papua Barat	2021
Karpaitem, Meos		Pulau	00°26'58.69" S 130°29'53.32" T	Kabupaten Raja Ampat, Provinsi Papua Barat Daya	2023
Karu, Yef		Pulau	00°10'13.82" U 130°01'43.90" T	Kabupaten Raja Ampat, Provinsi Papua Barat	2021
Karu, Yef		Pulau	00°10'13.82" U 130°01'43.90" T	Kabupaten Raja Ampat, Provinsi Papua Barat Daya	2023
Karuligin Palay, Pulau		Pulau	00°18'35.30" S 130°37'21.27" T	Kabupaten Raja Ampat, Provinsi Papua Barat	2021
Karuligin Palay, Pulau		Pulau	00°18'35.30" S 130°37'21.27" T	Kabupaten Raja Ampat, Provinsi Papua Barat Daya	2023
Karuligin Palay, Pulau		Pulau	00°18'37.86" S 130°37'27.80" T	Kabupaten Raja Ampat, Provinsi Papua Barat	2021
Karuligin Palay, Pulau		Pulau	00°18'37.86" S 130°37'27.80" T	Kabupaten Raja Ampat, Provinsi Papua Barat Daya	2023
Karwar, Mios		Pulau	01°13'36.13" S 129°48'33.12" T	Kabupaten Raja Ampat, Provinsi Papua Barat	2021
Karwar, Mios		Pulau	01°13'36.13" S 129°48'33.12" T	Kabupaten Raja Ampat, Provinsi Papua Barat Daya	2023
Kasaf, Mios		Pulau	01°09'23.13" S 129°26'40.65" T	Kabupaten Raja Ampat, Provinsi Papua Barat	2021
Kasaf, Mios		Pulau	01°09'23.13" S 129°26'40.65" T	Kabupaten Raja Ampat, Provinsi Papua Barat Daya	2023
Kasam Kapatcol Lu Mudlol, Pulau		Pulau	01°57'16.26" S 130°25'49.01" T	Kabupaten Raja Ampat, Provinsi Papua Barat	2021
Kasam Kapatcol Lu Mudlol, Pulau	Pulau Kasam Kapatcollu Mudlol	Pulau	01°57'16.26" S 130°25'49.01" T	Kabupaten Raja Ampat, Provinsi Papua Barat Daya	2023
Kasam Kapatcol Malastoyoklol, Pulau		Pulau	01°57'38.22" S 130°26'05.01" T	Kabupaten Raja Ampat, Provinsi Papua Barat	2021
Kasam Kapatcol Malastoyoklol, Pulau		Pulau	01°57'38.22" S 130°26'05.01" T	Kabupaten Raja Ampat, Provinsi Papua Barat Daya	2023
Kasam Kapatcol Manyanim Toyoklol, Pulau		Pulau	01°57'45.71" S 130°26'02.13" T	Kabupaten Raja Ampat, Provinsi Papua Barat	2021
Kasam Kapatcol Manyanim Toyoklol, Pulau	Pulau Kasam Kapatcolmanyanim Toyoklol	Pulau	01°57'45.71" S 130°26'02.13" T	Kabupaten Raja Ampat, Provinsi Papua Barat Daya	2023
Kasam Kapatcol Metem Pale, Pulau		Pulau	01°57'10.69" S 130°26'03.17" T	Kabupaten Raja Ampat, Provinsi Papua Barat	2021
Kasam Kapatcol Metem Pale, Pulau	Pulau Kasam Kapatcol Metempale	Pulau	01°57'10.69" S 130°26'03.17" T	Kabupaten Raja Ampat, Provinsi Papua Barat Daya	2023
Kasam Kapatcol Mulo, Pulau		Pulau	01°57'12.17" S 130°26'15.69" T	Kabupaten Raja Ampat, Provinsi Papua Barat	2021
Kasam Kapatcol Mulo, Pulau		Pulau	01°57'12.17" S 130°26'15.69" T	Kabupaten Raja Ampat, Provinsi Papua Barat Daya	2023
Kasam Kapatcol Palolono, Pulau		Pulau	01°57'20.53" S 130°26'01.44" T	Kabupaten Raja Ampat, Provinsi Papua Barat	2021
Kasam Kapatcol Palolono, Pulau		Pulau	01°57'20.53" S 130°26'01.44" T	Kabupaten Raja Ampat, Provinsi Papua Barat Daya	2023



Nama Rupabumi	Nama Lain	Unsur Rupabumi	Koordinat	Keterangan Wilayah	Tahun Pembakuan
Kasam Kapatcol Polapo, Pulau		Pulau	01°57'18.47" S 130°26'00.89" T	Kabupaten Raja Ampat, Provinsi Papua Barat	2021
Kasam Kapatcol Polapo, Pulau		Pulau	01°57'18.47" S 130°26'00.89" T	Kabupaten Raja Ampat, Provinsi Papua Barat Daya	2023
Kasam Kapatcol Tapalu, Pulau		Pulau	01°57'15.27" S 130°26'15.41" T	Kabupaten Raja Ampat, Provinsi Papua Barat	2021
Kasam Kapatcol Tapalu, Pulau		Pulau	01°57'15.27" S 130°26'15.41" T	Kabupaten Raja Ampat, Provinsi Papua Barat Daya	2023
Kasam Kapatcol Tapatol, Pulau		Pulau	01°57'11.04" S 130°26'03.93" T	Kabupaten Raja Ampat, Provinsi Papua Barat	2021
Kasam Kapatcol Tapatol, Pulau		Pulau	01°57'11.04" S 130°26'03.93" T	Kabupaten Raja Ampat, Provinsi Papua Barat Daya	2023
Kasam Kapatcol Tolololu, Pulau		Pulau	01°58'08.85" S 130°26'18.42" T	Kabupaten Raja Ampat, Provinsi Papua Barat	2021
Kasam Kapatcol Tolololu, Pulau		Pulau	01°58'08.85" S 130°26'18.42" T	Kabupaten Raja Ampat, Provinsi Papua Barat Daya	2023
Kasam Kapatcol Topalolon, Pulau		Pulau	01°58'08.57" S 130°26'17.54" T	Kabupaten Raja Ampat, Provinsi Papua Barat	2021
Kasam Kapatcol Topalolon, Pulau		Pulau	01°58'08.57" S 130°26'17.54" T	Kabupaten Raja Ampat, Provinsi Papua Barat Daya	2023
Kasam Kapatcol Toyoklol, Pulau		Pulau	01°57'23.46" S 130°26'03.77" T	Kabupaten Raja Ampat, Provinsi Papua Barat	2021
Kasam Kapatcol Toyoklol, Pulau		Pulau	01°57'23.46" S 130°26'03.77" T	Kabupaten Raja Ampat, Provinsi Papua Barat Daya	2023
Kasam Yef Kaleg, Pulau		Pulau	01°57'20.75" S 130°26'03.54" T	Kabupaten Raja Ampat, Provinsi Papua Barat	2021
Kasam Yef Kaleg, Pulau		Pulau	01°57'20.75" S 130°26'03.54" T	Kabupaten Raja Ampat, Provinsi Papua Barat Daya	2023
Kasam Yef Katem Mudlol, Pulau		Pulau	01°56'59.61" S 130°25'42.70" T	Kabupaten Raja Ampat, Provinsi Papua Barat	2021
Kasam Yef Katem Mudlol, Pulau	Pulau Kasam Yefkatem Mudlol	Pulau	01°56'59.61" S 130°25'42.70" T	Kabupaten Raja Ampat, Provinsi Papua Barat Daya	2023
Kasam Yef Kautuntabo, Pulau		Pulau	01°57'47.18" S 130°26'05.21" T	Kabupaten Raja Ampat, Provinsi Papua Barat	2021
Kasam Yef Kautuntabo, Pulau		Pulau	01°57'47.18" S 130°26'05.21" T	Kabupaten Raja Ampat, Provinsi Papua Barat Daya	2023
Kasam Yef Lu Mudlol, Pulau		Pulau	01°57'00.10" S 130°25'45.63" T	Kabupaten Raja Ampat, Provinsi Papua Barat	2021
Kasam Yef Lu Mudlol, Pulau	Pulau Kasam Yeflu Mudlol	Pulau	01°57'00.10" S 130°25'45.63" T	Kabupaten Raja Ampat, Provinsi Papua Barat Daya	2023
Kasam Yef Macois Mudlol, Pulau		Pulau	01°57'11.32" S 130°25'57.02" T	Kabupaten Raja Ampat, Provinsi Papua Barat	2021
Kasam Yef Macois Mudlol, Pulau	Pulau Kasam Yefmacois Mudlol	Pulau	01°57'11.32" S 130°25'57.02" T	Kabupaten Raja Ampat, Provinsi Papua Barat Daya	2023
Kasam Yef Malantoyoklol, Pulau		Pulau	01°57'27.87" S 130°26'00.93" T	Kabupaten Raja Ampat, Provinsi Papua Barat	2021
Kasam Yef Malantoyoklol, Pulau		Pulau	01°57'27.87" S 130°26'00.93" T	Kabupaten Raja Ampat, Provinsi Papua Barat Daya	2023
Kasam Yef Pale Mudlol, Pulau		Pulau	01°57'06.90" S 130°25'53.78" T	Kabupaten Raja Ampat, Provinsi Papua Barat	2021
Kasam Yef Pale Mudlol, Pulau	Pulau Kasam Yefpale Mudlol	Pulau	01°57'06.90" S 130°25'53.78" T	Kabupaten Raja Ampat, Provinsi Papua Barat Daya	2023

Nama Rupabumi	Nama Lain	Unsur Rupabumi	Koordinat	Keterangan Wilayah	Tahun Pembakuan
Kasam Yef Palelu Mudlol, Pulau		Pulau	01°57'12.51" S 130°25'52.83" T	Kabupaten Raja Ampat, Provinsi Papua Barat	2021
Kasam Yef Palelu Mudlol, Pulau	Pulau Kasam Yefpalelu Mudlol	Pulau	01°57'12.51" S 130°25'52.83" T	Kabupaten Raja Ampat, Provinsi Papua Barat Daya	2023
Kasam Yef Paletomolo, Pulau		Pulau	01°57'13.23" S 130°26'01.78" T	Kabupaten Raja Ampat, Provinsi Papua Barat	2021
Kasam Yef Paletomolo, Pulau		Pulau	01°57'13.23" S 130°26'01.78" T	Kabupaten Raja Ampat, Provinsi Papua Barat Daya	2023
Kasam Yef Paletoyoklol, Pulau		Pulau	01°57'24.22" S 130°26'01.78" T	Kabupaten Raja Ampat, Provinsi Papua Barat	2021
Kasam Yef Paletoyoklol, Pulau		Pulau	01°57'24.22" S 130°26'01.78" T	Kabupaten Raja Ampat, Provinsi Papua Barat Daya	2023
Kasam Yef Paleumta, Pulau		Pulau	01°57'17.64" S 130°26'09.75" T	Kabupaten Raja Ampat, Provinsi Papua Barat	2021
Kasam Yef Paleumta, Pulau		Pulau	01°57'17.64" S 130°26'09.75" T	Kabupaten Raja Ampat, Provinsi Papua Barat Daya	2023
Kasam Yef Palolon Mudlol, Pulau		Pulau	01°57'04.20" S 130°25'44.77" T	Kabupaten Raja Ampat, Provinsi Papua Barat	2021
Kasam Yef Palolon Mudlol, Pulau	Pulau Kasam Yefpalolon Mudlol	Pulau	01°57'04.20" S 130°25'44.77" T	Kabupaten Raja Ampat, Provinsi Papua Barat Daya	2023
Kasim, Pulau		Pulau	01°17'53.20" S 131°01'00.28" T	Kabupaten Sorong, Provinsi Papua Barat	2021
Kasim, Pulau		Pulau	01°17'53.20" S 131°01'00.28" T	Kabupaten Sorong, Provinsi Papua Barat Daya	2023
Kasimraja, Pulau		Pulau	00°59'50.12" S 131°09'01.45" T	Kabupaten Raja Ampat, Provinsi Papua Barat	2021
Kasimraja, Pulau		Pulau	00°59'50.12" S 131°09'01.45" T	Kabupaten Raja Ampat, Provinsi Papua Barat Daya	2023
Kasio Palay, Pulau		Pulau	00°18'32.19" S 130°37'42.55" T	Kabupaten Raja Ampat, Provinsi Papua Barat	2021
Kasio Palay, Pulau		Pulau	00°18'32.19" S 130°37'42.55" T	Kabupaten Raja Ampat, Provinsi Papua Barat Daya	2023
Kasot, Yef		Pulau	00°08'08.08" U 130°03'50.35" T	Kabupaten Raja Ampat, Provinsi Papua Barat	2021
Kasot, Yef		Pulau	00°08'08.08" U 130°03'50.35" T	Kabupaten Raja Ampat, Provinsi Papua Barat Daya	2023
Katalis Lol, Yef		Pulau	01°58'10.13" S 130°30'13.27" T	Kabupaten Raja Ampat, Provinsi Papua Barat	2021
Katalis Lol, Yef		Pulau	01°58'10.13" S 130°30'13.27" T	Kabupaten Raja Ampat, Provinsi Papua Barat Daya	2023
Katalis Pololon, Yef		Pulau	01°58'29.56" S 130°30'27.77" T	Kabupaten Raja Ampat, Provinsi Papua Barat	2021
Katalis Pololon, Yef		Pulau	01°58'29.56" S 130°30'27.77" T	Kabupaten Raja Ampat, Provinsi Papua Barat Daya	2023
Katalis Sawi, Yef		Pulau	01°58'27.30" S 130°30'37.09" T	Kabupaten Raja Ampat, Provinsi Papua Barat	2021
Katalis Sawi, Yef		Pulau	01°58'27.30" S 130°30'37.09" T	Kabupaten Raja Ampat, Provinsi Papua Barat Daya	2023
Katalis, Yef		Pulau	01°58'26.90" S 130°30'14.73" T	Kabupaten Raja Ampat, Provinsi Papua Barat	2021
Katalis, Yef		Pulau	01°58'26.90" S 130°30'14.73" T	Kabupaten Raja Ampat, Provinsi Papua Barat Daya	2023

Nama Rupabumi	Nama Lain	Unsur Rupabumi	Koordinat	Keterangan Wilayah	Tahun Pembakuan
Katatpu, Pulau		Pulau	01°49'24.91" S 129°50'44.62" T	Kabupaten Raja Ampat, Provinsi Papua Barat	2021
Katapu, Pulau		Pulau	01°49'24.91" S 129°50'44.62" T	Kabupaten Raja Ampat, Provinsi Papua Barat Daya	2023
Katem, Yef		Pulau	00°21'21.92" S 130°33'56.59" T	Kabupaten Raja Ampat, Provinsi Papua Barat	2021
Katem, Yef		Pulau	00°21'21.92" S 130°33'56.59" T	Kabupaten Raja Ampat, Provinsi Papua Barat Daya	2023
Katew, Yef		Pulau	00°18'28.34" S 130°38'11.41" T	Kabupaten Raja Ampat, Provinsi Papua Barat	2021
Katew, Yef		Pulau	00°18'28.34" S 130°38'11.41" T	Kabupaten Raja Ampat, Provinsi Papua Barat Daya	2023
Katim Genan, Yef		Pulau	00°09'58.25" U 130°01'53.15" T	Kabupaten Raja Ampat, Provinsi Papua Barat	2021
Katim Genan, Yef		Pulau	00°09'58.25" U 130°01'53.15" T	Kabupaten Raja Ampat, Provinsi Papua Barat Daya	2023
Katim, Yef		Pulau	00°10'00.77" U 130°01'55.68" T	Kabupaten Raja Ampat, Provinsi Papua Barat	2021
Katim, Yef		Pulau	00°10'00.77" U 130°01'55.68" T	Kabupaten Raja Ampat, Provinsi Papua Barat Daya	2023
Katimin, Pulau		Pulau	01°13'54.00" S 131°08'17.39" T	Kabupaten Sorong, Provinsi Papua Barat	2021
Katimin, Pulau		Pulau	01°13'54.00" S 131°08'17.39" T	Kabupaten Sorong, Provinsi Papua Barat Daya	2023
Katinmalim, Yef		Pulau	00°01'18.68" S 130°44'15.90" T	Kabupaten Raja Ampat, Provinsi Papua Barat	2021
Katinmalim, Yef		Pulau	00°01'18.68" S 130°44'15.90" T	Kabupaten Raja Ampat, Provinsi Papua Barat Daya	2023
Katinsai, Yef		Pulau	00°02'36.44" S 130°40'42.60" T	Kabupaten Raja Ampat, Provinsi Papua Barat	2021
Katinsai, Yef		Pulau	00°02'36.44" S 130°40'42.60" T	Kabupaten Raja Ampat, Provinsi Papua Barat Daya	2023
Katop, Yef		Pulau	00°18'27.74" S 130°38'01.29" T	Kabupaten Raja Ampat, Provinsi Papua Barat	2021
Katop, Yef		Pulau	00°18'27.74" S 130°38'01.29" T	Kabupaten Raja Ampat, Provinsi Papua Barat Daya	2023
Katop, Yef		Pulau	00°10'24.24" U 130°01'44.82" T	Kabupaten Raja Ampat, Provinsi Papua Barat	2021
Katop, Yef		Pulau	00°10'24.24" U 130°01'44.82" T	Kabupaten Raja Ampat, Provinsi Papua Barat Daya	2023
Katum, Yef		Pulau	00°20'43.45" S 130°41'17.83" T	Kabupaten Raja Ampat, Provinsi Papua Barat	2021
Katum, Yef		Pulau	00°20'43.45" S 130°41'17.83" T	Kabupaten Raja Ampat, Provinsi Papua Barat Daya	2023
Katungawat, Yef		Pulau	00°15'01.70" S 130°52'41.50" T	Kabupaten Raja Ampat, Provinsi Papua Barat	2021
Katungawat, Yef		Pulau	00°15'01.70" S 130°52'41.50" T	Kabupaten Raja Ampat, Provinsi Papua Barat Daya	2023
Katungawatmot, Yef		Pulau	00°14'55.43" S 130°52'37.18" T	Kabupaten Raja Ampat, Provinsi Papua Barat	2021
Katungawatmot, Yef		Pulau	00°14'55.43" S 130°52'37.18" T	Kabupaten Raja Ampat, Provinsi Papua Barat Daya	2023
Katutub Peley, Yef		Pulau	00°10'35.65" U 130°01'39.67" T	Kabupaten Raja Ampat, Provinsi Papua Barat	2021
Katutub Peley, Yef		Pulau	00°10'35.65" U 130°01'39.67" T	Kabupaten Raja Ampat, Provinsi Papua Barat Daya	2023

Nama Rupabumi	Nama Lain	Unsur Rupabumi	Koordinat	Keterangan Wilayah	Tahun Pembakuan
Katutubmalan, Yef		Pulau	00°10'30.54" U 130°01'38.48" T	Kabupaten Raja Ampat, Provinsi Papua Barat	2021
Katutubmalan, Yef		Pulau	00°10'30.54" U 130°01'38.48" T	Kabupaten Raja Ampat, Provinsi Papua Barat Daya	2023
Katutup Genan, Yef		Pulau	00°10'23.96" U 130°01'52.72" T	Kabupaten Raja Ampat, Provinsi Papua Barat	2021
Katutup Genan, Yef		Pulau	00°10'23.96" U 130°01'52.72" T	Kabupaten Raja Ampat, Provinsi Papua Barat Daya	2023
Katutup, Yef		Pulau	00°10'25.02" U 130°01'53.28" T	Kabupaten Raja Ampat, Provinsi Papua Barat	2021
Katutup, Yef		Pulau	00°10'25.02" U 130°01'53.28" T	Kabupaten Raja Ampat, Provinsi Papua Barat Daya	2023
Kaunutko, Pulau		Pulau	02°08'19.07" S 130°15'40.42" T	Kabupaten Raja Ampat, Provinsi Papua Barat	2021
Kaunutko, Pulau		Pulau	02°08'19.07" S 130°15'40.42" T	Kabupaten Raja Ampat, Provinsi Papua Barat Daya	2023
Kaunutsolon, Pulau		Pulau	02°09'59.35" S 130°20'35.35" T	Kabupaten Raja Ampat, Provinsi Papua Barat	2021
Kaunutsolon, Pulau		Pulau	02°09'59.35" S 130°20'35.35" T	Kabupaten Raja Ampat, Provinsi Papua Barat Daya	2023
Kawai Di Lu, Pulau		Pulau	01°56'56.91" S 130°24'24.17" T	Kabupaten Raja Ampat, Provinsi Papua Barat	2021
Kawai Di Lu, Pulau		Pulau	01°56'56.91" S 130°24'24.17" T	Kabupaten Raja Ampat, Provinsi Papua Barat Daya	2023
Kawai Di To Fat, Pulau		Pulau	01°57'11.90" S 130°24'25.35" T	Kabupaten Raja Ampat, Provinsi Papua Barat	2021
Kawai Di To Fat, Pulau	Pulau Kawai Di Tofat	Pulau	01°57'11.90" S 130°24'25.35" T	Kabupaten Raja Ampat, Provinsi Papua Barat Daya	2023
Kawai Di To Lol, Pulau		Pulau	01°57'04.69" S 130°24'21.53" T	Kabupaten Raja Ampat, Provinsi Papua Barat	2021
Kawai Di To Lol, Pulau		Pulau	01°57'04.69" S 130°24'21.53" T	Kabupaten Raja Ampat, Provinsi Papua Barat Daya	2023
Kawai Di Tol, Pulau		Pulau	01°56'55.19" S 130°24'24.32" T	Kabupaten Raja Ampat, Provinsi Papua Barat	2021
Kawai Di Tol, Pulau		Pulau	01°56'55.19" S 130°24'24.32" T	Kabupaten Raja Ampat, Provinsi Papua Barat Daya	2023
Kawak Ganan, Pulau		Pulau	01°51'42.84" S 130°25'17.75" T	Kabupaten Raja Ampat, Provinsi Papua Barat	2021
Kawak Ganan, Pulau		Pulau	01°51'42.84" S 130°25'17.75" T	Kabupaten Raja Ampat, Provinsi Papua Barat Daya	2023
Kawak Iving, Pulau		Pulau	00°45'36.37" S 131°25'05.09" T	Kabupaten Sorong, Provinsi Papua Barat	2021
Kawak Iving, Pulau		Pulau	00°45'36.37" S 131°25'05.09" T	Kabupaten Sorong, Provinsi Papua Barat Daya	2023
Kawak Mabu Bolos, Pulau		Pulau	00°45'36.37" S 131°24'56.29" T	Kabupaten Sorong, Provinsi Papua Barat	2021
Kawak Mabu Bolos, Pulau		Pulau	00°45'36.37" S 131°24'56.29" T	Kabupaten Sorong, Provinsi Papua Barat Daya	2023
Kawak Pale, Pulau		Pulau	01°51'51.67" S 130°25'14.85" T	Kabupaten Raja Ampat, Provinsi Papua Barat	2021
Kawak Pale, Pulau		Pulau	01°51'51.67" S 130°25'14.85" T	Kabupaten Raja Ampat, Provinsi Papua Barat Daya	2023
Kawamasaudi Palolon, Pulau		Pulau	01°51'53.21" S 130°25'39.01" T	Kabupaten Raja Ampat, Provinsi Papua Barat	2021
Kawamasaudi Palolon, Pulau		Pulau	01°51'53.21" S 130°25'39.01" T	Kabupaten Raja Ampat, Provinsi Papua Barat Daya	2023

Nama Rupabumi	Nama Lain	Unsur Rupabumi	Koordinat	Keterangan Wilayah	Tahun Pembakuan
Kawamasaudi Pat, Pulau		Pulau	01°51'56.42" S 130°25'35.93" T	Kabupaten Raja Ampat, Provinsi Papua Barat	2021
Kawamasaudi Pat, Pulau		Pulau	01°51'56.42" S 130°25'35.93" T	Kabupaten Raja Ampat, Provinsi Papua Barat Daya	2023
Kawamasaudi Sawi, Pulau		Pulau	01°51'55.80" S 130°25'44.14" T	Kabupaten Raja Ampat, Provinsi Papua Barat	2021
Kawamasaudi Sawi, Pulau		Pulau	01°51'55.80" S 130°25'44.14" T	Kabupaten Raja Ampat, Provinsi Papua Barat Daya	2023
Kawuto Les, Pulau		Pulau	00°19'09.18" S 130°39'26.27" T	Kabupaten Raja Ampat, Provinsi Papua Barat	2021
Kawuto Les, Pulau		Pulau	00°19'09.18" S 130°39'26.27" T	Kabupaten Raja Ampat, Provinsi Papua Barat Daya	2023
Kawuto Matlolo, Pulau		Pulau	00°19'03.64" S 130°39'24.01" T	Kabupaten Raja Ampat, Provinsi Papua Barat	2021
Kawuto Matlolo, Pulau		Pulau	00°19'03.64" S 130°39'24.01" T	Kabupaten Raja Ampat, Provinsi Papua Barat Daya	2023
Kawuto Palay, Pulau		Pulau	00°18'58.03" S 130°39'20.22" T	Kabupaten Raja Ampat, Provinsi Papua Barat	2021
Kawuto Palay, Pulau		Pulau	00°18'58.03" S 130°39'20.22" T	Kabupaten Raja Ampat, Provinsi Papua Barat Daya	2023
Kawuto Pat, Pulau		Pulau	00°19'15.04" S 130°39'12.30" T	Kabupaten Raja Ampat, Provinsi Papua Barat	2021
Kawuto Pat, Pulau		Pulau	00°19'15.04" S 130°39'12.30" T	Kabupaten Raja Ampat, Provinsi Papua Barat Daya	2023
Kawuto Sawi, Pulau		Pulau	00°19'15.70" S 130°39'26.51" T	Kabupaten Raja Ampat, Provinsi Papua Barat	2021
Kawuto Sawi, Pulau		Pulau	00°19'15.70" S 130°39'26.51" T	Kabupaten Raja Ampat, Provinsi Papua Barat Daya	2023
Kawuto Sewi, Yef		Pulau	00°19'04.05" S 130°39'21.78" T	Kabupaten Raja Ampat, Provinsi Papua Barat	2021
Kawuto Sewi, Yef		Pulau	00°19'04.05" S 130°39'21.78" T	Kabupaten Raja Ampat, Provinsi Papua Barat Daya	2023
Kawuto, Yef		Pulau	00°18'58.73" S 130°39'25.81" T	Kabupaten Raja Ampat, Provinsi Papua Barat	2021
Kawuto, Yef		Pulau	00°18'58.73" S 130°39'25.81" T	Kabupaten Raja Ampat, Provinsi Papua Barat Daya	2023
Kayaabil Morapata, Yef		Pulau	00°18'31.77" S 130°36'51.04" T	Kabupaten Raja Ampat, Provinsi Papua Barat	2021
Kayaabil Morapata, Yef		Pulau	00°18'31.77" S 130°36'51.04" T	Kabupaten Raja Ampat, Provinsi Papua Barat Daya	2023
Kayaabil Morle, Yef		Pulau	00°18'31.17" S 130°36'58.67" T	Kabupaten Raja Ampat, Provinsi Papua Barat	2021
Kayaabil Morle, Yef		Pulau	00°18'31.17" S 130°36'58.67" T	Kabupaten Raja Ampat, Provinsi Papua Barat Daya	2023
Kayaabil Morlul, Yef		Pulau	00°18'34.39" S 130°36'55.66" T	Kabupaten Raja Ampat, Provinsi Papua Barat	2021
Kayaabil Morlul, Yef		Pulau	00°18'34.39" S 130°36'55.66" T	Kabupaten Raja Ampat, Provinsi Papua Barat Daya	2023
Kayaabil Sewi, Yef		Pulau	00°18'34.71" S 130°36'56.14" T	Kabupaten Raja Ampat, Provinsi Papua Barat	2021
Kayaabil Sewi, Yef		Pulau	00°18'34.71" S 130°36'56.14" T	Kabupaten Raja Ampat, Provinsi Papua Barat Daya	2023
Kayabilo, Pulau		Pulau	00°18'37.31" S 130°36'54.55" T	Kabupaten Raja Ampat, Provinsi Papua Barat	2021
Kayabilo, Pulau		Pulau	00°18'37.31" S 130°36'54.55" T	Kabupaten Raja Ampat, Provinsi Papua Barat Daya	2023

Nama Rupabumi	Nama Lain	Unsur Rupabumi	Koordinat	Keterangan Wilayah	Tahun Pembakuan
Kayaf Yof, Pulau		Pulau	00°21'31.75" S 130°33'53.98" T	Kabupaten Raja Ampat, Provinsi Papua Barat	2021
Kayaf Yof, Pulau		Pulau	00°21'31.75" S 130°33'53.98" T	Kabupaten Raja Ampat, Provinsi Papua Barat Daya	2023
Kayerepop, Pulau		Pulau	02°02'14.94" S 130°23'03.83" T	Kabupaten Raja Ampat, Provinsi Papua Barat	2021
Kayerepop, Pulau		Pulau	02°02'14.94" S 130°23'03.83" T	Kabupaten Raja Ampat, Provinsi Papua Barat Daya	2023
Kayitlilin, Pulau		Pulau	00°20'52.11" S 130°34'35.73" T	Kabupaten Raja Ampat, Provinsi Papua Barat	2021
Kayitlilin, Pulau		Pulau	00°20'52.11" S 130°34'35.73" T	Kabupaten Raja Ampat, Provinsi Papua Barat Daya	2023
Kayonyief, Pulau		Pulau	00°20'36.79" S 130°34'59.33" T	Kabupaten Raja Ampat, Provinsi Papua Barat	2021
Kayonyief, Pulau		Pulau	00°20'36.79" S 130°34'59.33" T	Kabupaten Raja Ampat, Provinsi Papua Barat Daya	2023
Kayutuworok, Pulau		Pulau	00°20'43.20" S 130°34'46.82" T	Kabupaten Raja Ampat, Provinsi Papua Barat	2021
Kayutuworok, Pulau		Pulau	00°20'43.20" S 130°34'46.82" T	Kabupaten Raja Ampat, Provinsi Papua Barat Daya	2023
Kebon Besar, Pulau		Pulau	01°13'54.13" S 130°43'59.33" T	Kabupaten Sorong, Provinsi Papua Barat	2021
Kebon Besar, Pulau		Pulau	01°13'54.13" S 130°43'59.33" T	Kabupaten Sorong, Provinsi Papua Barat Daya	2023
Kebon Kecil, Pulau		Pulau	01°13'34.88" S 130°43'53.88" T	Kabupaten Sorong, Provinsi Papua Barat	2021
Kebon Kecil, Pulau		Pulau	01°13'34.88" S 130°43'53.88" T	Kabupaten Sorong, Provinsi Papua Barat Daya	2023
Kebon, Pulau		Pulau	01°14'13.03" S 130°44'37.54" T	Kabupaten Sorong, Provinsi Papua Barat	2021
Kebon, Pulau		Pulau	01°14'13.03" S 130°44'37.54" T	Kabupaten Sorong, Provinsi Papua Barat Daya	2023
Kebonce, Pulau		Pulau	01°06'28.77" S 131°05'53.76" T	Kabupaten Raja Ampat, Provinsi Papua Barat	2021
Kebonce, Pulau		Pulau	01°06'28.77" S 131°05'53.76" T	Kabupaten Raja Ampat, Provinsi Papua Barat Daya	2023
Kebu, Pulau		Pulau	01°09'16.59" S 130°41'30.62" T	Kabupaten Sorong, Provinsi Papua Barat	2021
Kebu, Pulau		Pulau	01°09'16.59" S 130°41'30.62" T	Kabupaten Sorong, Provinsi Papua Barat Daya	2023
Dukuh Kecil, Pulau		Pulau	07°03'15.15" S 115°35'38.02" T	Kabupaten Sumenep, Provinsi Jawa Timur	2021
Kecil, Dukoh		Pulau	07°03'15.15" S 115°35'38.02" T	Kabupaten Sumenep, Provinsi Jawa Timur	2023
Kedwa, Mios		Pulau	00°34'03.22" S 130°16'27.82" T	Kabupaten Raja Ampat, Provinsi Papua Barat	2021
Kedwa, Mios		Pulau	00°34'03.22" S 130°16'27.82" T	Kabupaten Raja Ampat, Provinsi Papua Barat Daya	2023
Kelana Genan, Yef		Pulau	00°10'11.16" U 130°01'49.81" T	Kabupaten Raja Ampat, Provinsi Papua Barat	2021
Kelana Genan, Yef		Pulau	00°10'11.16" U 130°01'49.81" T	Kabupaten Raja Ampat, Provinsi Papua Barat Daya	2023
Kelana, Yef		Pulau	00°10'03.86" U 130°01'51.82" T	Kabupaten Raja Ampat, Provinsi Papua Barat	2021
Kelana, Yef		Pulau	00°10'03.86" U 130°01'51.82" T	Kabupaten Raja Ampat, Provinsi Papua Barat Daya	2023

Nama Rupabumi	Nama Lain	Unsur Rupabumi	Koordinat	Keterangan Wilayah	Tahun Pembakuan
Kem Iba, Pulau		Pulau	01°13'58.84" S 129°39'01.80" T	Kabupaten Raja Ampat, Provinsi Papua Barat	2021
Kem Iba, Pulau		Pulau	01°13'58.84" S 129°39'01.80" T	Kabupaten Raja Ampat, Provinsi Papua Barat Daya	2023
Kem Mgun, Pulau		Pulau	01°15'21.15" S 129°40'10.18" T	Kabupaten Raja Ampat, Provinsi Papua Barat	2021
Kem Mgun, Pulau		Pulau	01°15'21.15" S 129°40'10.18" T	Kabupaten Raja Ampat, Provinsi Papua Barat Daya	2023
Cikantung, Pulau		Pulau	05°58'04.75" S 106°06'23.94" T	Kabupaten Serang, Provinsi Banten	2021
Kemanisan, Pulau		Pulau	05°58'04.75" S 106°06'23.94" T	Kabupaten Serang, Provinsi Banten	2023
Kemmonakek, Pulau		Pulau	00°21'42.30" S 130°33'58.24" T	Kabupaten Raja Ampat, Provinsi Papua Barat	2021
Kemmonakek, Pulau		Pulau	00°21'42.30" S 130°33'58.24" T	Kabupaten Raja Ampat, Provinsi Papua Barat Daya	2023
Kemselem, Pulau		Pulau	02°00'01.05" S 130°26'33.24" T	Kabupaten Raja Ampat, Provinsi Papua Barat	2021
Kemselem, Pulau		Pulau	02°00'01.05" S 130°26'33.24" T	Kabupaten Raja Ampat, Provinsi Papua Barat Daya	2023
Kepataum, Yef		Pulau	00°24'13.07" S 130°37'37.94" T	Kabupaten Raja Ampat, Provinsi Papua Barat	2021
Kepataum, Yef		Pulau	00°24'13.07" S 130°37'37.94" T	Kabupaten Raja Ampat, Provinsi Papua Barat Daya	2023
Ker, Meos		Pulau	00°28'40.89" S 130°34'05.48" T	Kabupaten Raja Ampat, Provinsi Papua Barat	2021
Ker, Meos		Pulau	00°28'40.89" S 130°34'05.48" T	Kabupaten Raja Ampat, Provinsi Papua Barat Daya	2023
Keramat Niyef Natatopalafi, Pulau		Pulau	01°56'38.90" S 130°23'12.09" T	Kabupaten Raja Ampat, Provinsi Papua Barat	2021
Keramat Niyef Natatopalafi, Pulau		Pulau	01°56'38.90" S 130°23'12.09" T	Kabupaten Raja Ampat, Provinsi Papua Barat Daya	2023
Keramat Niyef Tonatao, Pulau		Pulau	01°56'43.22" S 130°23'01.52" T	Kabupaten Raja Ampat, Provinsi Papua Barat	2021
Keramat Niyef Tonatao, Pulau		Pulau	01°56'43.22" S 130°23'01.52" T	Kabupaten Raja Ampat, Provinsi Papua Barat Daya	2023
Keren, Yef		Pulau	01°05'35.59" S 131°13'35.03" T	Kabupaten Sorong, Provinsi Papua Barat	2021
Keren, Yef		Pulau	01°05'35.59" S 131°13'35.03" T	Kabupaten Sorong, Provinsi Papua Barat Daya	2023
Keru Intar, Pulau		Pulau	00°26'49.06" S 130°28'12.04" T	Kabupaten Raja Ampat, Provinsi Papua Barat	2021
Keru Intar, Pulau		Pulau	00°26'49.06" S 130°28'12.04" T	Kabupaten Raja Ampat, Provinsi Papua Barat Daya	2023
Keru Iwyor, Pulau		Pulau	00°26'17.38" S 130°27'12.94" T	Kabupaten Raja Ampat, Provinsi Papua Barat	2021
Keru Iwyor, Pulau		Pulau	00°26'17.38" S 130°27'12.94" T	Kabupaten Raja Ampat, Provinsi Papua Barat Daya	2023
Keru Kaibam, Pulau		Pulau	00°27'04.70" S 130°28'48.13" T	Kabupaten Raja Ampat, Provinsi Papua Barat	2021
Keru Kaibam, Pulau		Pulau	00°27'04.70" S 130°28'48.13" T	Kabupaten Raja Ampat, Provinsi Papua Barat Daya	2023
Kerufik, Meos		Pulau	00°31'17.57" S 130°35'37.47" T	Kabupaten Raja Ampat, Provinsi Papua Barat	2021
Kerufik, Meos		Pulau	00°31'17.57" S 130°35'37.47" T	Kabupaten Raja Ampat, Provinsi Papua Barat Daya	2023



Nama Rupabumi	Nama Lain	Unsur Rupabumi	Koordinat	Keterangan Wilayah	Tahun Pembakuan
Keruikpaef, Meos		Pulau	00°28'03.85" S 130°35'29.92" T	Kabupaten Raja Ampat, Provinsi Papua Barat	2021
Keruikpaef, Meos		Pulau	00°28'03.85" S 130°35'29.92" T	Kabupaten Raja Ampat, Provinsi Papua Barat Daya	2023
Keruker, Meos		Pulau	00°29'04.04" S 130°36'23.69" T	Kabupaten Raja Ampat, Provinsi Papua Barat	2021
Keruker, Meos		Pulau	00°29'04.04" S 130°36'23.69" T	Kabupaten Raja Ampat, Provinsi Papua Barat Daya	2023
Kerumon Mkun, Meos		Pulau	00°26'47.18" S 130°30'06.45" T	Kabupaten Raja Ampat, Provinsi Papua Barat	2021
Kerumon Mkun, Meos		Pulau	00°26'47.18" S 130°30'06.45" T	Kabupaten Raja Ampat, Provinsi Papua Barat Daya	2023
Kerumon, Meos		Pulau	00°26'42.18" S 130°30'07.25" T	Kabupaten Raja Ampat, Provinsi Papua Barat	2021
Kerumon, Meos		Pulau	00°26'42.18" S 130°30'07.25" T	Kabupaten Raja Ampat, Provinsi Papua Barat Daya	2023
Kime, Yef		Pulau	00°10'30.94" U 130°02'11.33" T	Kabupaten Raja Ampat, Provinsi Papua Barat	2021
Kime, Yef		Pulau	00°10'30.94" U 130°02'11.33" T	Kabupaten Raja Ampat, Provinsi Papua Barat Daya	2023
Kinak Tapor, Pulau		Pulau	00°22'44.95" S 130°42'10.96" T	Kabupaten Raja Ampat, Provinsi Papua Barat	2021
Kinak Tapor, Pulau		Pulau	00°22'44.95" S 130°42'10.96" T	Kabupaten Raja Ampat, Provinsi Papua Barat Daya	2023
Kinaktapor Iba, Meos		Pulau	00°30'11.13" S 130°35'42.55" T	Kabupaten Raja Ampat, Provinsi Papua Barat	2021
Kinaktapor Iba, Meos		Pulau	00°30'11.13" S 130°35'42.55" T	Kabupaten Raja Ampat, Provinsi Papua Barat Daya	2023
Kinaktapor Mkun, Meos		Pulau	00°30'11.34" S 130°35'41.63" T	Kabupaten Raja Ampat, Provinsi Papua Barat	2021
Kinaktapor Mkun, Meos		Pulau	00°30'11.34" S 130°35'41.63" T	Kabupaten Raja Ampat, Provinsi Papua Barat Daya	2023
Kinaktapor Mundi, Meos		Pulau	00°30'12.11" S 130°35'40.09" T	Kabupaten Raja Ampat, Provinsi Papua Barat	2021
Kinaktapor Mundi, Meos		Pulau	00°30'12.11" S 130°35'40.09" T	Kabupaten Raja Ampat, Provinsi Papua Barat Daya	2023
Kit, Yef		Pulau	00°01'59.07" S 130°31'13.96" T	Kabupaten Raja Ampat, Provinsi Papua Barat	2021
Kit, Yef		Pulau	00°01'59.07" S 130°31'13.96" T	Kabupaten Raja Ampat, Provinsi Papua Barat Daya	2023
Kit, Yef		Pulau	00°08'32.98" S 130°39'24.25" T	Kabupaten Raja Ampat, Provinsi Papua Barat	2021
Kit, Yef		Pulau	00°08'32.98" S 130°39'24.25" T	Kabupaten Raja Ampat, Provinsi Papua Barat Daya	2023
Kitmontau, Pulau		Pulau	00°10'33.12" U 130°03'21.26" T	Kabupaten Raja Ampat, Provinsi Papua Barat	2021
Kitmontau, Pulau		Pulau	00°10'33.12" U 130°03'21.26" T	Kabupaten Raja Ampat, Provinsi Papua Barat Daya	2023
Klasabun Besar, Pulau		Pulau	01°23'12.19" S 131°19'35.71" T	Kabupaten Sorong, Provinsi Papua Barat	2021
Klasabun Besar, Pulau		Pulau	01°23'12.19" S 131°19'35.71" T	Kabupaten Sorong, Provinsi Papua Barat Daya	2023
Klasabun Kecil, Pulau		Pulau	01°20'50.93" S 131°19'27.09" T	Kabupaten Sorong, Provinsi Papua Barat	2021
Klasabun Kecil, Pulau		Pulau	01°20'50.93" S 131°19'27.09" T	Kabupaten Sorong, Provinsi Papua Barat Daya	2023



Nama Rupabumi	Nama Lain	Unsur Rupabumi	Koordinat	Keterangan Wilayah	Tahun Pembakuan
Kobama, Yef		Pulau	02°07'47.67" S 130°27'08.21" T	Kabupaten Raja Ampat, Provinsi Papua Barat	2021
Kobama, Yef		Pulau	02°07'47.67" S 130°27'08.21" T	Kabupaten Raja Ampat, Provinsi Papua Barat Daya	2023
Kobus Ni Nu, Pulau		Pulau	00°09'40.32" U 130°02'10.13" T	Kabupaten Raja Ampat, Provinsi Papua Barat	2021
Kobus Ni Nu, Pulau		Pulau	00°09'40.32" U 130°02'10.13" T	Kabupaten Raja Ampat, Provinsi Papua Barat Daya	2023
Kobus Ni Pat Ganan, Pulau		Pulau	00°09'52.71" U 130°01'47.84" T	Kabupaten Raja Ampat, Provinsi Papua Barat	2021
Kobus Ni Pat Ganan, Pulau		Pulau	00°09'52.71" U 130°01'47.84" T	Kabupaten Raja Ampat, Provinsi Papua Barat Daya	2023
Kobus Ni Pat, Pulau		Pulau	00°09'52.16" U 130°01'47.36" T	Kabupaten Raja Ampat, Provinsi Papua Barat	2021
Kobus Ni Pat, Pulau		Pulau	00°09'52.16" U 130°01'47.36" T	Kabupaten Raja Ampat, Provinsi Papua Barat Daya	2023
Kodor, Pulau		Pulau	00°17'20.76" S 130°11'29.54" T	Kabupaten Raja Ampat, Provinsi Papua Barat	2021
Kodor, Pulau		Pulau	00°17'20.76" S 130°11'29.54" T	Kabupaten Raja Ampat, Provinsi Papua Barat Daya	2023
Koerweter, Mios		Pulau	01°10'36.71" S 129°43'00.08" T	Kabupaten Raja Ampat, Provinsi Papua Barat	2021
Koerweter, Mios		Pulau	01°10'36.71" S 129°43'00.08" T	Kabupaten Raja Ampat, Provinsi Papua Barat Daya	2023
Kofiau, Pulau		Pulau	01°10'55.39" S 129°50'56.26" T	Kabupaten Raja Ampat, Provinsi Papua Barat	2021
Kofiau, Pulau		Pulau	01°10'55.39" S 129°50'56.26" T	Kabupaten Raja Ampat, Provinsi Papua Barat Daya	2023
Kofnikapat, Pulau		Pulau	00°20'42.44" S 130°34'55.87" T	Kabupaten Raja Ampat, Provinsi Papua Barat	2021
Kofnikapat, Pulau		Pulau	00°20'42.44" S 130°34'55.87" T	Kabupaten Raja Ampat, Provinsi Papua Barat Daya	2023
Kofot, Pulau		Pulau	00°35'24.25" U 131°07'03.05" T	Kabupaten Raja Ampat, Provinsi Papua Barat	2021
Kofot, Pulau		Pulau	00°35'24.25" U 131°07'03.05" T	Kabupaten Raja Ampat, Provinsi Papua Barat Daya	2023
Koh, Pulau		Pulau	00°33'07.54" S 130°41'47.39" T	Kabupaten Raja Ampat, Provinsi Papua Barat	2021
Koh, Pulau		Pulau	00°33'07.54" S 130°41'47.39" T	Kabupaten Raja Ampat, Provinsi Papua Barat Daya	2023
Kojoffonut, Pulau		Pulau	01°52'07.90" S 130°26'15.24" T	Kabupaten Raja Ampat, Provinsi Papua Barat	2021
Kojoffonut, Pulau		Pulau	01°52'07.90" S 130°26'15.24" T	Kabupaten Raja Ampat, Provinsi Papua Barat Daya	2023
Kok Genan, Yef		Pulau	00°07'43.96" U 130°04'55.47" T	Kabupaten Raja Ampat, Provinsi Papua Barat	2021
Kok Genan, Yef		Pulau	00°07'43.96" U 130°04'55.47" T	Kabupaten Raja Ampat, Provinsi Papua Barat Daya	2023
Kok, Yef		Pulau	00°07'49.82" U 130°04'49.08" T	Kabupaten Raja Ampat, Provinsi Papua Barat	2021
Kok, Yef		Pulau	00°07'49.82" U 130°04'49.08" T	Kabupaten Raja Ampat, Provinsi Papua Barat Daya	2023
Kon, Mios		Pulau	00°29'48.37" S 130°43'24.99" T	Kabupaten Raja Ampat, Provinsi Papua Barat	2021
Kon, Mios		Pulau	00°29'48.37" S 130°43'24.99" T	Kabupaten Raja Ampat, Provinsi Papua Barat Daya	2023

Nama Rupabumi	Nama Lain	Unsur Rupabumi	Koordinat	Keterangan Wilayah	Tahun Pembakuan
Koni, Mios		Pulau	00°19'19.48" S 130°12'52.78" T	Kabupaten Raja Ampat, Provinsi Papua Barat	2021
Koni, Mios		Pulau	00°19'19.48" S 130°12'52.78" T	Kabupaten Raja Ampat, Provinsi Papua Barat Daya	2023
Kopor, Pulau		Pulau	01°42'29.62" S 132°04'07.19" T	Kabupaten Sorong Selatan, Provinsi Papua Barat	2021
Kopor, Pulau		Pulau	01°42'29.62" S 132°04'07.19" T	Kabupaten Sorong Selatan, Provinsi Papua Barat Daya	2023
Kor Ba, Mios		Pulau	01°28'45.36" S 130°15'01.50" T	Kabupaten Raja Ampat, Provinsi Papua Barat	2021
Kor Ba, Mios		Pulau	01°28'45.36" S 130°15'01.50" T	Kabupaten Raja Ampat, Provinsi Papua Barat Daya	2023
Kor Kum, Mios		Pulau	01°28'56.39" S 130°14'30.68" T	Kabupaten Raja Ampat, Provinsi Papua Barat	2021
Kor Kum, Mios		Pulau	01°28'56.39" S 130°14'30.68" T	Kabupaten Raja Ampat, Provinsi Papua Barat Daya	2023
Kor Mkun, Meos		Pulau	00°26'51.00" S 130°29'46.06" T	Kabupaten Raja Ampat, Provinsi Papua Barat	2021
Kor Mkun, Meos		Pulau	00°26'51.00" S 130°29'46.06" T	Kabupaten Raja Ampat, Provinsi Papua Barat Daya	2023
Kor Weter, Meos		Pulau	00°29'07.05" S 130°36'46.15" T	Kabupaten Raja Ampat, Provinsi Papua Barat	2021
Kor Weter, Meos		Pulau	00°29'07.05" S 130°36'46.15" T	Kabupaten Raja Ampat, Provinsi Papua Barat Daya	2023
Kor, Meos		Pulau	00°26'48.09" S 130°29'45.36" T	Kabupaten Raja Ampat, Provinsi Papua Barat	2021
Kor, Meos		Pulau	00°26'48.09" S 130°29'45.36" T	Kabupaten Raja Ampat, Provinsi Papua Barat Daya	2023
Korowoisaper, Pulau		Pulau	00°35'29.90" S 130°18'03.40" T	Kabupaten Raja Ampat, Provinsi Papua Barat	2021
Korowoisaper, Pulau		Pulau	00°35'29.90" S 130°18'03.40" T	Kabupaten Raja Ampat, Provinsi Papua Barat Daya	2023
Koruipapidan, Pulau		Pulau	00°36'14.54" S 130°17'07.32" T	Kabupaten Raja Ampat, Provinsi Papua Barat	2021
Koruipapidan, Pulau		Pulau	00°36'14.54" S 130°17'07.32" T	Kabupaten Raja Ampat, Provinsi Papua Barat Daya	2023
Koruwoai, Pulau		Pulau	00°35'25.37" S 130°18'57.12" T	Kabupaten Raja Ampat, Provinsi Papua Barat	2021
Koruwoai, Pulau		Pulau	00°35'25.37" S 130°18'57.12" T	Kabupaten Raja Ampat, Provinsi Papua Barat Daya	2023
Koruwoi Iba, Pulau		Pulau	00°35'21.76" S 130°18'10.35" T	Kabupaten Raja Ampat, Provinsi Papua Barat	2021
Koruwoi Iba, Pulau		Pulau	00°35'21.76" S 130°18'10.35" T	Kabupaten Raja Ampat, Provinsi Papua Barat Daya	2023
Koruwoi Mguni, Pulau		Pulau	00°35'24.36" S 130°18'53.07" T	Kabupaten Raja Ampat, Provinsi Papua Barat	2021
Koruwoi Mguni, Pulau		Pulau	00°35'24.36" S 130°18'53.07" T	Kabupaten Raja Ampat, Provinsi Papua Barat Daya	2023
Koruwoi Munde, Pulau		Pulau	00°35'26.66" S 130°17'44.86" T	Kabupaten Raja Ampat, Provinsi Papua Barat	2021
Koruwoi Munde, Pulau		Pulau	00°35'26.66" S 130°17'44.86" T	Kabupaten Raja Ampat, Provinsi Papua Barat Daya	2023
Koruwoifadu Mgun, Pulau		Pulau	00°35'20.12" S 130°17'54.46" T	Kabupaten Raja Ampat, Provinsi Papua Barat	2021
Koruwoifadu Mgun, Pulau		Pulau	00°35'20.12" S 130°17'54.46" T	Kabupaten Raja Ampat, Provinsi Papua Barat Daya	2023

Nama Rupabumi	Nama Lain	Unsur Rupabumi	Koordinat	Keterangan Wilayah	Tahun Pembakuan
Koruwoifadu, Pulau		Pulau	00°35'23.27" S 130°17'55.30" T	Kabupaten Raja Ampat, Provinsi Papua Barat	2021
Koruwoifadu, Pulau		Pulau	00°35'23.27" S 130°17'55.30" T	Kabupaten Raja Ampat, Provinsi Papua Barat Daya	2023
Kotmalankari, Pulau		Pulau	01°48'18.56" S 129°38'18.15" T	Kabupaten Raja Ampat, Provinsi Papua Barat	2021
Kotmalankari, Pulau		Pulau	01°48'18.56" S 129°38'18.15" T	Kabupaten Raja Ampat, Provinsi Papua Barat Daya	2023
Koulum, Pulau		Pulau	01°50'40.49" S 129°46'29.73" T	Kabupaten Raja Ampat, Provinsi Papua Barat	2021
Koulum, Pulau		Pulau	01°50'40.49" S 129°46'29.73" T	Kabupaten Raja Ampat, Provinsi Papua Barat Daya	2023
Kri Besar, Pulau		Pulau	00°41'38.44" S 130°47'07.88" T	Kabupaten Raja Ampat, Provinsi Papua Barat	2021
Kri Besar, Pulau		Pulau	00°41'38.44" S 130°47'07.88" T	Kabupaten Raja Ampat, Provinsi Papua Barat Daya	2023
Kri Kecil, Pulau		Pulau	00°42'26.43" S 130°46'27.80" T	Kabupaten Raja Ampat, Provinsi Papua Barat	2021
Kri Kecil, Pulau		Pulau	00°42'26.43" S 130°46'27.80" T	Kabupaten Raja Ampat, Provinsi Papua Barat Daya	2023
Kri, Pulau		Pulau	00°33'38.99" S 130°40'40.44" T	Kabupaten Raja Ampat, Provinsi Papua Barat	2021
Kri, Pulau		Pulau	00°33'38.99" S 130°40'40.44" T	Kabupaten Raja Ampat, Provinsi Papua Barat Daya	2023
Kuin Genan, Pulau		Pulau	00°25'55.14" S 130°40'57.34" T	Kabupaten Raja Ampat, Provinsi Papua Barat	2021
Kuin Genan, Pulau		Pulau	00°25'55.14" S 130°40'57.34" T	Kabupaten Raja Ampat, Provinsi Papua Barat Daya	2023
Kuin Genan, Yef		Pulau	00°11'00.26" U 130°02'44.05" T	Kabupaten Raja Ampat, Provinsi Papua Barat	2021
Kuin Genan, Yef		Pulau	00°11'00.26" U 130°02'44.05" T	Kabupaten Raja Ampat, Provinsi Papua Barat Daya	2023
Kuin Lol, Pulau		Pulau	00°26'04.22" S 130°41'07.34" T	Kabupaten Raja Ampat, Provinsi Papua Barat	2021
Kuin Lol, Pulau		Pulau	00°26'04.22" S 130°41'07.34" T	Kabupaten Raja Ampat, Provinsi Papua Barat Daya	2023
Kuin, Pulau		Pulau	00°25'57.82" S 130°41'00.84" T	Kabupaten Raja Ampat, Provinsi Papua Barat	2021
Kuin, Pulau		Pulau	00°25'57.82" S 130°41'00.84" T	Kabupaten Raja Ampat, Provinsi Papua Barat Daya	2023
Kuin, Yef		Pulau	00°10'54.57" U 130°02'57.84" T	Kabupaten Raja Ampat, Provinsi Papua Barat	2021
Kuin, Yef		Pulau	00°10'54.57" U 130°02'57.84" T	Kabupaten Raja Ampat, Provinsi Papua Barat Daya	2023
Kuincolon, Pulau		Pulau	00°25'13.99" S 130°34'35.45" T	Kabupaten Raja Ampat, Provinsi Papua Barat	2021
Kuincolon, Pulau		Pulau	00°25'13.99" S 130°34'35.45" T	Kabupaten Raja Ampat, Provinsi Papua Barat Daya	2023
Kuinyeben Atsa, Pulau		Pulau	00°26'18.94" S 130°41'05.89" T	Kabupaten Raja Ampat, Provinsi Papua Barat	2021
Kuinyeben Atsa, Pulau		Pulau	00°26'18.94" S 130°41'05.89" T	Kabupaten Raja Ampat, Provinsi Papua Barat Daya	2023
Kuinyeben Lu, Pulau		Pulau	00°26'19.45" S 130°41'02.26" T	Kabupaten Raja Ampat, Provinsi Papua Barat	2021
Kuinyeben Lu, Pulau		Pulau	00°26'19.45" S 130°41'02.26" T	Kabupaten Raja Ampat, Provinsi Papua Barat Daya	2023

Nama Rupabumi	Nama Lain	Unsur Rupabumi	Koordinat	Keterangan Wilayah	Tahun Pembakuan
Kukui, Pulau		Pulau	00°48'52.40" S 130°47'39.03" T	Kabupaten Raja Ampat, Provinsi Papua Barat	2021
Kukui, Pulau		Pulau	00°48'52.40" S 130°47'39.03" T	Kabupaten Raja Ampat, Provinsi Papua Barat Daya	2023
Kulbul, Ef		Pulau	00°52'54.11" S 130°44'42.97" T	Kabupaten Raja Ampat, Provinsi Papua Barat	2021
Kulbul, Ef		Pulau	00°52'54.11" S 130°44'42.97" T	Kabupaten Raja Ampat, Provinsi Papua Barat Daya	2023
Kumkum Genan, Yef		Pulau	00°07'25.68" U 130°05'54.37" T	Kabupaten Raja Ampat, Provinsi Papua Barat	2021
Kumkum Genan, Yef		Pulau	00°07'25.68" U 130°05'54.37" T	Kabupaten Raja Ampat, Provinsi Papua Barat Daya	2023
Kumkum, Yef		Pulau	00°07'27.90" U 130°06'00.91" T	Kabupaten Raja Ampat, Provinsi Papua Barat	2021
Kumkum, Yef		Pulau	00°07'27.90" U 130°06'00.91" T	Kabupaten Raja Ampat, Provinsi Papua Barat Daya	2023
Kurai, Pulau		Pulau	00°24'46.78" S 130°41'22.20" T	Kabupaten Raja Ampat, Provinsi Papua Barat	2021
Kurai, Pulau		Pulau	00°24'46.78" S 130°41'22.20" T	Kabupaten Raja Ampat, Provinsi Papua Barat Daya	2023
Kurumanjau Fadu, Pulau		Pulau	00°02'36.98" S 130°33'21.64" T	Kabupaten Raja Ampat, Provinsi Papua Barat	2021
Kurumanjau Fadu, Pulau		Pulau	00°02'36.98" S 130°33'21.64" T	Kabupaten Raja Ampat, Provinsi Papua Barat Daya	2023
Kurumanjau Iba, Pulau		Pulau	00°02'33.37" S 130°33'04.80" T	Kabupaten Raja Ampat, Provinsi Papua Barat	2021
Kurumanjau Iba, Pulau		Pulau	00°02'33.37" S 130°33'04.80" T	Kabupaten Raja Ampat, Provinsi Papua Barat Daya	2023
Kurumanjau Mgun, Pulau		Pulau	00°02'32.69" S 130°33'21.96" T	Kabupaten Raja Ampat, Provinsi Papua Barat	2021
Kurumanjau Mgun, Pulau		Pulau	00°02'32.69" S 130°33'21.96" T	Kabupaten Raja Ampat, Provinsi Papua Barat Daya	2023
Kwit, Ef		Pulau	00°54'29.64" S 130°29'23.66" T	Kabupaten Raja Ampat, Provinsi Papua Barat	2021
Kwit, Ef		Pulau	00°54'29.64" S 130°29'23.66" T	Kabupaten Raja Ampat, Provinsi Papua Barat Daya	2023
Laba, Pulau		Pulau	00°24'27.50" S 130°38'30.25" T	Kabupaten Raja Ampat, Provinsi Papua Barat	2021
Laba, Pulau		Pulau	00°24'27.50" S 130°38'30.25" T	Kabupaten Raja Ampat, Provinsi Papua Barat Daya	2023
Laba, Yef		Pulau	00°09'26.68" U 130°02'37.59" T	Kabupaten Raja Ampat, Provinsi Papua Barat	2021
Laba, Yef		Pulau	00°09'26.68" U 130°02'37.59" T	Kabupaten Raja Ampat, Provinsi Papua Barat Daya	2023
Labunlu, Pulau		Pulau	02°07'32.72" S 130°10'22.81" T	Kabupaten Raja Ampat, Provinsi Papua Barat	2021
Labunlu, Pulau		Pulau	02°07'32.72" S 130°10'22.81" T	Kabupaten Raja Ampat, Provinsi Papua Barat Daya	2023
Lage Genan, Pulau		Pulau	00°09'39.51" U 130°03'20.16" T	Kabupaten Raja Ampat, Provinsi Papua Barat	2021
Lage Genan, Pulau		Pulau	00°09'39.51" U 130°03'20.16" T	Kabupaten Raja Ampat, Provinsi Papua Barat Daya	2023
Lage Peley, Pulau		Pulau	00°10'39.02" U 130°01'06.25" T	Kabupaten Raja Ampat, Provinsi Papua Barat	2021
Lage Peley, Pulau		Pulau	00°10'39.02" U 130°01'06.25" T	Kabupaten Raja Ampat, Provinsi Papua Barat Daya	2023

Nama Rupabumi	Nama Lain	Unsur Rupabumi	Koordinat	Keterangan Wilayah	Tahun Pembakuan
Lage Yes, Pulau		Pulau	00°09'43.20" U 130°04'09.14" T	Kabupaten Raja Ampat, Provinsi Papua Barat	2021
Lage Yes, Pulau		Pulau	00°09'43.20" U 130°04'09.14" T	Kabupaten Raja Ampat, Provinsi Papua Barat Daya	2023
Lagegenanyeben, Pulau		Pulau	00°10'03.01" U 130°03'38.33" T	Kabupaten Raja Ampat, Provinsi Papua Barat	2021
Lagegenanyeben, Pulau		Pulau	00°10'03.01" U 130°03'38.33" T	Kabupaten Raja Ampat, Provinsi Papua Barat Daya	2023
Lagepeley Atsa, Pulau		Pulau	00°11'01.40" U 130°01'29.83" T	Kabupaten Raja Ampat, Provinsi Papua Barat	2021
Lagepeley Atsa, Pulau		Pulau	00°11'01.40" U 130°01'29.83" T	Kabupaten Raja Ampat, Provinsi Papua Barat Daya	2023
Lagepeley Lu, Pulau		Pulau	00°11'00.82" U 130°01'40.26" T	Kabupaten Raja Ampat, Provinsi Papua Barat	2021
Lagepeley Lu, Pulau		Pulau	00°11'00.82" U 130°01'40.26" T	Kabupaten Raja Ampat, Provinsi Papua Barat Daya	2023
Lageyes Atsa, Pulau		Pulau	00°09'56.85" U 130°03'58.15" T	Kabupaten Raja Ampat, Provinsi Papua Barat	2021
Lageyes Atsa, Pulau		Pulau	00°09'56.85" U 130°03'58.15" T	Kabupaten Raja Ampat, Provinsi Papua Barat Daya	2023
Lageyes Genan, Pulau		Pulau	00°09'41.25" U 130°03'55.00" T	Kabupaten Raja Ampat, Provinsi Papua Barat	2021
Lageyes Genan, Pulau		Pulau	00°09'41.25" U 130°03'55.00" T	Kabupaten Raja Ampat, Provinsi Papua Barat Daya	2023
Lageyesyeben, Pulau		Pulau	00°09'44.72" U 130°03'55.18" T	Kabupaten Raja Ampat, Provinsi Papua Barat	2021
Lageyesyeben, Pulau		Pulau	00°09'44.72" U 130°03'55.18" T	Kabupaten Raja Ampat, Provinsi Papua Barat Daya	2023
Lai Di, Pulau		Pulau	01°52'00.09" S 130°25'45.01" T	Kabupaten Raja Ampat, Provinsi Papua Barat	2021
Lai Di, Pulau		Pulau	01°52'00.09" S 130°25'45.01" T	Kabupaten Raja Ampat, Provinsi Papua Barat Daya	2023
Lai, Yesbei		Pulau	00°02'37.54" S 130°46'38.16" T	Kabupaten Raja Ampat, Provinsi Papua Barat	2021
Lai, Yesbei		Pulau	00°02'37.54" S 130°46'38.16" T	Kabupaten Raja Ampat, Provinsi Papua Barat Daya	2023
Laidiatsa, Pulau		Pulau	01°51'59.38" S 130°25'42.59" T	Kabupaten Raja Ampat, Provinsi Papua Barat	2021
Laidiatsa, Pulau		Pulau	01°51'59.38" S 130°25'42.59" T	Kabupaten Raja Ampat, Provinsi Papua Barat Daya	2023
Laidifat, Pulau		Pulau	01°51'58.30" S 130°25'49.03" T	Kabupaten Raja Ampat, Provinsi Papua Barat	2021
Laidifat, Pulau		Pulau	01°51'58.30" S 130°25'49.03" T	Kabupaten Raja Ampat, Provinsi Papua Barat Daya	2023
Laidilu, Pulau		Pulau	01°51'52.63" S 130°25'47.54" T	Kabupaten Raja Ampat, Provinsi Papua Barat	2021
Laidilu, Pulau		Pulau	01°51'52.63" S 130°25'47.54" T	Kabupaten Raja Ampat, Provinsi Papua Barat Daya	2023
Laiditol, Pulau		Pulau	01°51'54.31" S 130°25'50.48" T	Kabupaten Raja Ampat, Provinsi Papua Barat	2021
Laiditol, Pulau		Pulau	01°51'54.31" S 130°25'50.48" T	Kabupaten Raja Ampat, Provinsi Papua Barat Daya	2023
Mborong, Pulau		Pulau	08°24'01.00" S 121°01'36.00" T	Kabupaten Ngada, Provinsi Nusa Tenggara Timur	2021
Laingzawa, Pulau		Pulau	08°24'01.00" S 121°01'36.00" T	Kabupaten Ngada, Provinsi Nusa Tenggara Timur	2023

Nama Rupabumi	Nama Lain	Unsur Rupabumi	Koordinat	Keterangan Wilayah	Tahun Pembakuan
Laitot, Pulau		Pulau	01°41'40.91" S 130°03'54.78" T	Kabupaten Raja Ampat, Provinsi Papua Barat	2021
Laitot, Pulau		Pulau	01°41'40.91" S 130°03'54.78" T	Kabupaten Raja Ampat, Provinsi Papua Barat Daya	2023
Lalel Kai Kapatcol, Pulau		Pulau	02°09'02.59" S 130°13'18.50" T	Kabupaten Raja Ampat, Provinsi Papua Barat	2021
Lalel Kai Kapatcol, Pulau		Pulau	02°09'02.59" S 130°13'18.50" T	Kabupaten Raja Ampat, Provinsi Papua Barat Daya	2023
Lalelkai, Pulau		Pulau	02°02'37.43" S 130°22'26.11" T	Kabupaten Raja Ampat, Provinsi Papua Barat	2021
Lalelkai, Pulau		Pulau	02°02'37.43" S 130°22'26.11" T	Kabupaten Raja Ampat, Provinsi Papua Barat Daya	2023
Lalla, Pulau		Pulau	00°54'50.79" S 130°47'52.96" T	Kabupaten Raja Ampat, Provinsi Papua Barat	2021
Lalla, Pulau		Pulau	00°54'50.79" S 130°47'52.96" T	Kabupaten Raja Ampat, Provinsi Papua Barat Daya	2023
Lalo, Ef		Pulau	01°05'13.00" S 131°13'31.44" T	Kabupaten Sorong, Provinsi Papua Barat	2021
Lalo, Ef		Pulau	01°05'13.00" S 131°13'31.44" T	Kabupaten Sorong, Provinsi Papua Barat Daya	2023
Lalya, Pulau		Pulau	01°11'02.37" S 131°10'31.49" T	Kabupaten Sorong, Provinsi Papua Barat	2021
Lalya, Pulau		Pulau	01°11'02.37" S 131°10'31.49" T	Kabupaten Sorong, Provinsi Papua Barat Daya	2023
Lan, Yef		Pulau	00°05'28.91" S 130°40'32.08" T	Kabupaten Raja Ampat, Provinsi Papua Barat	2021
Lan, Yef		Pulau	00°05'28.91" S 130°40'32.08" T	Kabupaten Raja Ampat, Provinsi Papua Barat Daya	2023
Lanam, Yef		Pulau	00°20'30.90" S 130°35'23.44" T	Kabupaten Raja Ampat, Provinsi Papua Barat	2021
Lanam, Yef		Pulau	00°20'30.90" S 130°35'23.44" T	Kabupaten Raja Ampat, Provinsi Papua Barat Daya	2023
Lanambelana, Pulau		Pulau	00°20'25.08" S 130°35'18.38" T	Kabupaten Raja Ampat, Provinsi Papua Barat	2021
Lanambelana, Pulau		Pulau	00°20'25.08" S 130°35'18.38" T	Kabupaten Raja Ampat, Provinsi Papua Barat Daya	2023
Lanan, Pulau		Pulau	00°19'02.83" S 130°38'32.41" T	Kabupaten Raja Ampat, Provinsi Papua Barat	2021
Lanan, Pulau		Pulau	00°19'02.83" S 130°38'32.41" T	Kabupaten Raja Ampat, Provinsi Papua Barat Daya	2023
Langkisi Palyasancau, Pulau		Pulau	02°02'58.53" S 130°21'44.06" T	Kabupaten Raja Ampat, Provinsi Papua Barat	2021
Langkisi Palyasancau, Pulau		Pulau	02°02'58.53" S 130°21'44.06" T	Kabupaten Raja Ampat, Provinsi Papua Barat Daya	2023
Langkisi Yef Tololo, Pulau		Pulau	02°02'50.11" S 130°22'06.13" T	Kabupaten Raja Ampat, Provinsi Papua Barat	2021
Langkisi Yef Tololo, Pulau		Pulau	02°02'50.11" S 130°22'06.13" T	Kabupaten Raja Ampat, Provinsi Papua Barat Daya	2023
Langkisi Yef Tonatao, Pulau		Pulau	02°02'54.39" S 130°21'55.37" T	Kabupaten Raja Ampat, Provinsi Papua Barat	2021
Langkisi Yef Tonatao, Pulau		Pulau	02°02'54.39" S 130°21'55.37" T	Kabupaten Raja Ampat, Provinsi Papua Barat Daya	2023
Lankisi Atsa, Pulau		Pulau	02°02'51.22" S 130°21'50.60" T	Kabupaten Raja Ampat, Provinsi Papua Barat	2021
Lankisi Atsa, Pulau		Pulau	02°02'51.22" S 130°21'50.60" T	Kabupaten Raja Ampat, Provinsi Papua Barat Daya	2023

Nama Rupabumi	Nama Lain	Unsur Rupabumi	Koordinat	Keterangan Wilayah	Tahun Pembakuan
Lankisi Fat, Pulau		Pulau	02°02'47.50" S 130°21'23.96" T	Kabupaten Raja Ampat, Provinsi Papua Barat	2021
Lankisi Fat, Pulau		Pulau	02°02'47.50" S 130°21'23.96" T	Kabupaten Raja Ampat, Provinsi Papua Barat Daya	2023
Lankisi Lim, Pulau		Pulau	02°02'52.86" S 130°21'22.34" T	Kabupaten Raja Ampat, Provinsi Papua Barat	2021
Lankisi Lim, Pulau		Pulau	02°02'52.86" S 130°21'22.34" T	Kabupaten Raja Ampat, Provinsi Papua Barat Daya	2023
Lankisi Lu, Pulau		Pulau	02°02'47.64" S 130°21'35.92" T	Kabupaten Raja Ampat, Provinsi Papua Barat	2021
Lankisi Lu, Pulau		Pulau	02°02'47.64" S 130°21'35.92" T	Kabupaten Raja Ampat, Provinsi Papua Barat Daya	2023
Lankisi Tol, Pulau		Pulau	02°02'45.93" S 130°21'28.85" T	Kabupaten Raja Ampat, Provinsi Papua Barat	2021
Lankisi Tol, Pulau		Pulau	02°02'45.93" S 130°21'28.85" T	Kabupaten Raja Ampat, Provinsi Papua Barat Daya	2023
Lanlin, Pulau		Pulau	01°58'15.83" S 130°27'10.45" T	Kabupaten Raja Ampat, Provinsi Papua Barat	2021
Lanlin, Pulau		Pulau	01°58'15.83" S 130°27'10.45" T	Kabupaten Raja Ampat, Provinsi Papua Barat Daya	2023
Lase Atsa, Pulau		Pulau	02°03'08.53" S 130°35'08.48" T	Kabupaten Raja Ampat, Provinsi Papua Barat	2021
Lase Atsa, Pulau		Pulau	02°03'08.53" S 130°35'08.48" T	Kabupaten Raja Ampat, Provinsi Papua Barat Daya	2023
Lase Fat, Pulau		Pulau	02°02'56.65" S 130°34'43.35" T	Kabupaten Raja Ampat, Provinsi Papua Barat	2021
Lase Fat, Pulau		Pulau	02°02'56.65" S 130°34'43.35" T	Kabupaten Raja Ampat, Provinsi Papua Barat Daya	2023
Lase Fit, Pulau		Pulau	02°03'10.33" S 130°34'47.14" T	Kabupaten Raja Ampat, Provinsi Papua Barat	2021
Lase Fit, Pulau		Pulau	02°03'10.33" S 130°34'47.14" T	Kabupaten Raja Ampat, Provinsi Papua Barat Daya	2023
Lase Ganan, Pulau		Pulau	02°03'03.60" S 130°35'13.81" T	Kabupaten Raja Ampat, Provinsi Papua Barat	2021
Lase Ganan, Pulau		Pulau	02°03'03.60" S 130°35'13.81" T	Kabupaten Raja Ampat, Provinsi Papua Barat Daya	2023
Lase Lim, Pulau		Pulau	02°02'59.86" S 130°34'44.32" T	Kabupaten Raja Ampat, Provinsi Papua Barat	2021
Lase Lim, Pulau		Pulau	02°02'59.86" S 130°34'44.32" T	Kabupaten Raja Ampat, Provinsi Papua Barat Daya	2023
Lase Lu, Pulau		Pulau	02°02'54.84" S 130°35'01.57" T	Kabupaten Raja Ampat, Provinsi Papua Barat	2021
Lase Lu, Pulau		Pulau	02°02'54.84" S 130°35'01.57" T	Kabupaten Raja Ampat, Provinsi Papua Barat Daya	2023
Lase Pale, Pulau		Pulau	02°03'01.12" S 130°35'04.97" T	Kabupaten Raja Ampat, Provinsi Papua Barat	2021
Lase Pale, Pulau		Pulau	02°03'01.12" S 130°35'04.97" T	Kabupaten Raja Ampat, Provinsi Papua Barat Daya	2023
Lase Tol, Pulau		Pulau	02°02'46.16" S 130°34'32.44" T	Kabupaten Raja Ampat, Provinsi Papua Barat	2021
Lase Tol, Pulau		Pulau	02°02'46.16" S 130°34'32.44" T	Kabupaten Raja Ampat, Provinsi Papua Barat Daya	2023
Lase Wonom, Pulau		Pulau	02°03'05.64" S 130°34'46.81" T	Kabupaten Raja Ampat, Provinsi Papua Barat	2021
Lase Wonom, Pulau		Pulau	02°03'05.64" S 130°34'46.81" T	Kabupaten Raja Ampat, Provinsi Papua Barat Daya	2023



Nama Rupabumi	Nama Lain	Unsur Rupabumi	Koordinat	Keterangan Wilayah	Tahun Pembakuan
Latotdi, Pulau		Pulau	01°59'50.37" S 129°54'53.20" T	Kabupaten Raja Ampat, Provinsi Papua Barat	2021
Latotdi, Pulau		Pulau	01°59'50.37" S 129°54'53.20" T	Kabupaten Raja Ampat, Provinsi Papua Barat Daya	2023
Lawat, Pulau		Pulau	01°37'08.44" S 130°18'33.27" T	Kabupaten Raja Ampat, Provinsi Papua Barat	2021
Lawat, Pulau		Pulau	01°37'08.44" S 130°18'33.27" T	Kabupaten Raja Ampat, Provinsi Papua Barat Daya	2023
Lawatloloniye, Pulau		Pulau	00°18'26.78" S 130°37'56.60" T	Kabupaten Raja Ampat, Provinsi Papua Barat	2021
Lawatloloniye, Pulau		Pulau	00°18'26.78" S 130°37'56.60" T	Kabupaten Raja Ampat, Provinsi Papua Barat Daya	2023
Lay Genan, Yef		Pulau	00°07'50.97" U 130°07'16.55" T	Kabupaten Raja Ampat, Provinsi Papua Barat	2021
Lay Genan, Yef		Pulau	00°07'50.97" U 130°07'16.55" T	Kabupaten Raja Ampat, Provinsi Papua Barat Daya	2023
Lay Palolo, Yef		Pulau	00°07'40.99" U 130°07'05.99" T	Kabupaten Raja Ampat, Provinsi Papua Barat	2021
Lay Palolo, Yef		Pulau	00°07'40.99" U 130°07'05.99" T	Kabupaten Raja Ampat, Provinsi Papua Barat Daya	2023
Lay, Yef		Pulau	00°07'36.88" U 130°07'34.41" T	Kabupaten Raja Ampat, Provinsi Papua Barat	2021
Lay, Yef		Pulau	00°07'36.88" U 130°07'34.41" T	Kabupaten Raja Ampat, Provinsi Papua Barat Daya	2023
Leatimmalan, Pulau		Pulau	00°25'05.96" S 130°36'35.32" T	Kabupaten Raja Ampat, Provinsi Papua Barat	2021
Leatimmalan, Pulau		Pulau	00°25'05.96" S 130°36'35.32" T	Kabupaten Raja Ampat, Provinsi Papua Barat Daya	2023
Lebetlolo Atsa, Pulau		Pulau	00°21'50.31" S 130°34'04.84" T	Kabupaten Raja Ampat, Provinsi Papua Barat	2021
Lebetlolo Atsa, Pulau		Pulau	00°21'50.31" S 130°34'04.84" T	Kabupaten Raja Ampat, Provinsi Papua Barat Daya	2023
Lebetlolo Lu, Pulau		Pulau	00°21'51.70" S 130°34'07.99" T	Kabupaten Raja Ampat, Provinsi Papua Barat	2021
Lebetlolo Lu, Pulau		Pulau	00°21'51.70" S 130°34'07.99" T	Kabupaten Raja Ampat, Provinsi Papua Barat Daya	2023
Lebetlolo Tol, Pulau		Pulau	00°21'50.04" S 130°34'15.11" T	Kabupaten Raja Ampat, Provinsi Papua Barat	2021
Lebetlolo Tol, Pulau		Pulau	00°21'50.04" S 130°34'15.11" T	Kabupaten Raja Ampat, Provinsi Papua Barat Daya	2023
Len Maralol, Pulau		Pulau	01°06'18.77" S 131°04'58.58" T	Kabupaten Raja Ampat, Provinsi Papua Barat	2021
Len Maralol, Pulau		Pulau	01°06'18.77" S 131°04'58.58" T	Kabupaten Raja Ampat, Provinsi Papua Barat Daya	2023
Len Sawi, Pulau		Pulau	01°06'27.05" S 131°05'02.00" T	Kabupaten Raja Ampat, Provinsi Papua Barat	2021
Len Sawi, Pulau		Pulau	01°06'27.05" S 131°05'02.00" T	Kabupaten Raja Ampat, Provinsi Papua Barat Daya	2023
Len, Pulau		Pulau	01°06'11.04" S 131°05'05.85" T	Kabupaten Raja Ampat, Provinsi Papua Barat	2021
Len, Pulau		Pulau	01°06'11.04" S 131°05'05.85" T	Kabupaten Raja Ampat, Provinsi Papua Barat Daya	2023
Leng Balao, Pulau		Pulau	00°09'35.88" U 130°01'13.71" T	Kabupaten Raja Ampat, Provinsi Papua Barat	2021
Leng Balao, Pulau		Pulau	00°09'35.88" U 130°01'13.71" T	Kabupaten Raja Ampat, Provinsi Papua Barat Daya	2023



Nama Rupabumi	Nama Lain	Unsur Rupabumi	Koordinat	Keterangan Wilayah	Tahun Pembakuan
Leng Ganan, Pulau		Pulau	00°09'38.23" U 130°01'04.77" T	Kabupaten Raja Ampat, Provinsi Papua Barat	2021
Leng Ganan, Pulau		Pulau	00°09'38.23" U 130°01'04.77" T	Kabupaten Raja Ampat, Provinsi Papua Barat Daya	2023
Lenggelalang Peley, Pulau		Pulau	00°09'39.63" U 130°01'13.21" T	Kabupaten Raja Ampat, Provinsi Papua Barat	2021
Lenggelalang Peley, Pulau		Pulau	00°09'39.63" U 130°01'13.21" T	Kabupaten Raja Ampat, Provinsi Papua Barat Daya	2023
Lenggelalang, Pulau		Pulau	00°09'55.32" U 130°01'08.82" T	Kabupaten Raja Ampat, Provinsi Papua Barat	2021
Lenggelalang, Pulau		Pulau	00°09'55.32" U 130°01'08.82" T	Kabupaten Raja Ampat, Provinsi Papua Barat Daya	2023
Lengkalogos Kapatcol Kacuo Yeflapya, Pulau		Pulau	01°58'06.16" S 130°29'50.02" T	Kabupaten Raja Ampat, Provinsi Papua Barat	2021
Lengkalogos Kapatcol Kacuo Yeflapya, Pulau	Pulau Lengkalogos Kapatcolkacuo Yeflapya	Pulau	01°58'06.16" S 130°29'50.02" T	Kabupaten Raja Ampat, Provinsi Papua Barat Daya	2023
Lengkalogos Kapatcol Katem Yasanco, Pulau		Pulau	01°58'00.71" S 130°29'35.03" T	Kabupaten Raja Ampat, Provinsi Papua Barat	2021
Lengkalogos Kapatcol Katem Yasanco, Pulau	Pulau Leng- kalogoska- patcol Katem Yasanco	Pulau	01°58'00.71" S 130°29'35.03" T	Kabupaten Raja Ampat, Provinsi Papua Barat Daya	2023
Lengkalogos Kapatcol Lu Yasanco, Pulau		Pulau	01°58'02.52" S 130°29'38.76" T	Kabupaten Raja Ampat, Provinsi Papua Barat	2021
Lengkalogos Kapatcol Lu Yasanco, Pulau	Pulau Lenka- logoskapatcol Lu Yasanco	Pulau	01°58'02.52" S 130°29'38.76" T	Kabupaten Raja Ampat, Provinsi Papua Barat Daya	2023
Lengkalogos Masoskatem Tololya, Pulau		Pulau	01°57'59.99" S 130°29'52.81" T	Kabupaten Raja Ampat, Provinsi Papua Barat	2021
Lengkalogos Masoskatem Tololya, Pulau		Pulau	01°57'59.99" S 130°29'52.81" T	Kabupaten Raja Ampat, Provinsi Papua Barat Daya	2023
Lengkalogos Masoslu Tololya, Pulau		Pulau	01°58'00.14" S 130°29'53.14" T	Kabupaten Raja Ampat, Provinsi Papua Barat	2021
Lengkalogos Masoslu Tololya, Pulau		Pulau	01°58'00.14" S 130°29'53.14" T	Kabupaten Raja Ampat, Provinsi Papua Barat Daya	2023
Lengkalogos Masostol Tololya, Pulau		Pulau	01°58'00.28" S 130°29'53.37" T	Kabupaten Raja Ampat, Provinsi Papua Barat	2021
Lengkalogos Masostol Tololya, Pulau		Pulau	01°58'00.28" S 130°29'53.37" T	Kabupaten Raja Ampat, Provinsi Papua Barat Daya	2023
Lengkalogos Nikapatcol Tonafatabuo, Pulau		Pulau	01°58'07.21" S 130°29'49.68" T	Kabupaten Raja Ampat, Provinsi Papua Barat	2021
Lengkalogos Nikapatcol Tonafatabuo, Pulau		Pulau	01°58'07.21" S 130°29'49.68" T	Kabupaten Raja Ampat, Provinsi Papua Barat Daya	2023
Lengkalogos Niyef Ganan Tonafatabuo, Pulau		Pulau	01°58'05.49" S 130°29'30.40" T	Kabupaten Raja Ampat, Provinsi Papua Barat	2021
Lengkalogos Niyef Ganan Tonafatabuo, Pulau	Pulau Lenkalogos Niyefganan Tonafatabuo	Pulau	01°58'05.49" S 130°29'30.40" T	Kabupaten Raja Ampat, Provinsi Papua Barat Daya	2023
Lengkalogos Niyef Kacuo Palyasanco, Pulau		Pulau	01°58'08.69" S 130°29'32.75" T	Kabupaten Raja Ampat, Provinsi Papua Barat	2021
Lengkalogos Niyef Kacuo Palyasanco, Pulau	Pulau Lengkalogos Niyefkacuo Palyasanco	Pulau	01°58'08.69" S 130°29'32.75" T	Kabupaten Raja Ampat, Provinsi Papua Barat Daya	2023

Nama Rupabumi	Nama Lain	Unsur Rupabumi	Koordinat	Keterangan Wilayah	Tahun Pembakuan
Lengkalogos Niyef Pale Palyasancao, Pulau		Pulau	01°58'07.01" S 130°29'25.58" T	Kabupaten Raja Ampat, Provinsi Papua Barat	2021
Lengkalogos Niyef Pale Palyasancao, Pulau	Pulau Lengkalogos Niyefpale Palyasancao	Pulau	01°58'07.01" S 130°29'25.58" T	Kabupaten Raja Ampat, Provinsi Papua Barat Daya	2023
Lengkalogos Niyef Tololya, Pulau		Pulau	01°58'00.59" S 130°29'49.76" T	Kabupaten Raja Ampat, Provinsi Papua Barat	2021
Lengkalogos Niyef Tololya, Pulau		Pulau	01°58'00.59" S 130°29'49.76" T	Kabupaten Raja Ampat, Provinsi Papua Barat Daya	2023
Lengkalogos Yef Pale Tololya, Pulau		Pulau	01°58'12.51" S 130°29'42.24" T	Kabupaten Raja Ampat, Provinsi Papua Barat	2021
Lengkalogos Yef Pale Tololya, Pulau	Pulau Lengkalogos Yefpale Tololya	Pulau	01°58'12.51" S 130°29'42.24" T	Kabupaten Raja Ampat, Provinsi Papua Barat Daya	2023
Lengkalogos Yef Tonayata, Pulau		Pulau	01°57'56.54" S 130°29'44.81" T	Kabupaten Raja Ampat, Provinsi Papua Barat	2021
Lengkalogos Yef Tonayata, Pulau		Pulau	01°57'56.54" S 130°29'44.81" T	Kabupaten Raja Ampat, Provinsi Papua Barat Daya	2023
Lengketo, Yef		Pulau	00°10'00.52" U 130°01'11.03" T	Kabupaten Raja Ampat, Provinsi Papua Barat	2021
Lengketo, Yef		Pulau	00°10'00.52" U 130°01'11.03" T	Kabupaten Raja Ampat, Provinsi Papua Barat Daya	2023
Lenkafal Atsa, Pulau		Pulau	01°59'21.01" S 130°33'54.00" T	Kabupaten Raja Ampat, Provinsi Papua Barat	2021
Lenkafal Atsa, Pulau		Pulau	01°59'21.01" S 130°33'54.00" T	Kabupaten Raja Ampat, Provinsi Papua Barat Daya	2023
Lenkafal Fat, Pulau		Pulau	01°59'29.84" S 130°34'31.13" T	Kabupaten Raja Ampat, Provinsi Papua Barat	2021
Lenkafal Fat, Pulau		Pulau	01°59'29.84" S 130°34'31.13" T	Kabupaten Raja Ampat, Provinsi Papua Barat Daya	2023
Lenkafal Fit, Pulau		Pulau	01°59'56.22" S 130°35'43.79" T	Kabupaten Raja Ampat, Provinsi Papua Barat	2021
Lenkafal Fit, Pulau		Pulau	01°59'56.22" S 130°35'43.79" T	Kabupaten Raja Ampat, Provinsi Papua Barat Daya	2023
Lenkafal Lalel Toleya, Pulau		Pulau	01°59'25.23" S 130°34'12.86" T	Kabupaten Raja Ampat, Provinsi Papua Barat	2021
Lenkafal Lalel Toleya, Pulau		Pulau	01°59'25.23" S 130°34'12.86" T	Kabupaten Raja Ampat, Provinsi Papua Barat Daya	2023
Lenkafal Lim, Pulau		Pulau	01°59'54.14" S 130°35'12.29" T	Kabupaten Raja Ampat, Provinsi Papua Barat	2021
Lenkafal Lim, Pulau		Pulau	01°59'54.14" S 130°35'12.29" T	Kabupaten Raja Ampat, Provinsi Papua Barat Daya	2023
Lenkafal Lu, Pulau		Pulau	01°59'39.69" S 130°34'04.04" T	Kabupaten Raja Ampat, Provinsi Papua Barat	2021
Lenkafal Lu, Pulau		Pulau	01°59'39.69" S 130°34'04.04" T	Kabupaten Raja Ampat, Provinsi Papua Barat Daya	2023
Lenkafal Nikapatcol Kacuo Tobatanlapy, Pulau		Pulau	01°59'44.29" S 130°34'42.20" T	Kabupaten Raja Ampat, Provinsi Papua Barat	2021
Lenkafal Nikapatcol Kacuo Tobatanlapy, Pulau	Pulau Lenkafal Nikapatcolkac-uo Tobatan-lapy	Pulau	01°59'44.29" S 130°34'42.20" T	Kabupaten Raja Ampat, Provinsi Papua Barat Daya	2023

Nama Rupabumi	Nama Lain	Unsur Rupabumi	Koordinat	Keterangan Wilayah	Tahun Pembakuan
Lenkafal Nikapatcol Pallasancaya, Pulau		Pulau	01°59'35.90" S 130°34'36.95" T	Kabupaten Raja Ampat, Provinsi Papua Barat	2021
Lenkafal Nikapatcol Pallasancaya, Pulau		Pulau	01°59'35.90" S 130°34'36.95" T	Kabupaten Raja Ampat, Provinsi Papua Barat Daya	2023
Lenkafal Nikapatcol Topaletololya, Pulau		Pulau	01°59'45.56" S 130°34'41.87" T	Kabupaten Raja Ampat, Provinsi Papua Barat	2021
Lenkafal Nikapatcol Topaletololya, Pulau		Pulau	01°59'45.56" S 130°34'41.87" T	Kabupaten Raja Ampat, Provinsi Papua Barat Daya	2023
Lenkafal Nikapatcol Totipnatao, Pulau		Pulau	01°59'44.09" S 130°34'52.29" T	Kabupaten Raja Ampat, Provinsi Papua Barat	2021
Lenkafal Nikapatcol Totipnatao, Pulau		Pulau	01°59'44.09" S 130°34'52.29" T	Kabupaten Raja Ampat, Provinsi Papua Barat Daya	2023
Lenkafal Niyef Ganan Tololya, Pulau		Pulau	01°59'40.85" S 130°34'58.86" T	Kabupaten Raja Ampat, Provinsi Papua Barat	2021
Lenkafal Niyef Ganan Tololya, Pulau	Pulau Lenkafal Niyefgan Tololya	Pulau	01°59'40.85" S 130°34'58.86" T	Kabupaten Raja Ampat, Provinsi Papua Barat Daya	2023
Lenkafal Niyef Pale Tololya, Pulau		Pulau	01°59'42.42" S 130°35'00.43" T	Kabupaten Raja Ampat, Provinsi Papua Barat	2021
Lenkafal Niyef Pale Tololya, Pulau		Pulau	01°59'42.42" S 130°35'00.43" T	Kabupaten Raja Ampat, Provinsi Papua Barat Daya	2023
Lenkafal Niyef Tolonya, Pulau		Pulau	01°59'55.83" S 130°35'08.43" T	Kabupaten Raja Ampat, Provinsi Papua Barat	2021
Lenkafal Niyef Tolonya, Pulau		Pulau	01°59'55.83" S 130°35'08.43" T	Kabupaten Raja Ampat, Provinsi Papua Barat Daya	2023
Lenkafal Niyef Tomulya, Pulau		Pulau	01°59'41.88" S 130°35'04.44" T	Kabupaten Raja Ampat, Provinsi Papua Barat	2021
Lenkafal Niyef Tomulya, Pulau		Pulau	01°59'41.88" S 130°35'04.44" T	Kabupaten Raja Ampat, Provinsi Papua Barat Daya	2023
Lenkafal Tol, Pulau		Pulau	01°59'35.47" S 130°34'25.52" T	Kabupaten Raja Ampat, Provinsi Papua Barat	2021
Lenkafal Tol, Pulau		Pulau	01°59'35.47" S 130°34'25.52" T	Kabupaten Raja Ampat, Provinsi Papua Barat Daya	2023
Lenkafal Wonom, Pulau		Pulau	01°59'52.25" S 130°35'40.39" T	Kabupaten Raja Ampat, Provinsi Papua Barat	2021
Lenkafal Wonom, Pulau		Pulau	01°59'52.25" S 130°35'40.39" T	Kabupaten Raja Ampat, Provinsi Papua Barat Daya	2023
Lenkafal, Pulau		Pulau	01°59'59.99" S 130°34'21.75" T	Kabupaten Raja Ampat, Provinsi Papua Barat	2021
Lenkafal, Pulau		Pulau	01°59'59.99" S 130°34'21.75" T	Kabupaten Raja Ampat, Provinsi Papua Barat Daya	2023
Lenkalogos Atsa, Pulau		Pulau	01°58'20.48" S 130°29'26.74" T	Kabupaten Raja Ampat, Provinsi Papua Barat	2021
Lenkalogos Atsa, Pulau		Pulau	01°58'20.48" S 130°29'26.74" T	Kabupaten Raja Ampat, Provinsi Papua Barat Daya	2023
Lenkalogos Fat, Pulau		Pulau	01°58'29.62" S 130°29'38.08" T	Kabupaten Raja Ampat, Provinsi Papua Barat	2021
Lenkalogos Fat, Pulau		Pulau	01°58'29.62" S 130°29'38.08" T	Kabupaten Raja Ampat, Provinsi Papua Barat Daya	2023
Lenkalogos Fat, Pulau		Pulau	02°09'00.91" S 130°13'19.16" T	Kabupaten Raja Ampat, Provinsi Papua Barat	2021
Lenkalogos Fat, Pulau		Pulau	02°09'00.91" S 130°13'19.16" T	Kabupaten Raja Ampat, Provinsi Papua Barat Daya	2023

Nama Rupabumi	Nama Lain	Unsur Rupabumi	Koordinat	Keterangan Wilayah	Tahun Pembakuan
Lenkalogos Fit, Pulau		Pulau	01°58'50.90" S 130°29'31.34" T	Kabupaten Raja Ampat, Provinsi Papua Barat	2021
Lenkalogos Fit, Pulau		Pulau	01°58'50.90" S 130°29'31.34" T	Kabupaten Raja Ampat, Provinsi Papua Barat Daya	2023
Lenkalogos Lim, Pulau		Pulau	01°58'34.96" S 130°29'36.75" T	Kabupaten Raja Ampat, Provinsi Papua Barat	2021
Lenkalogos Lim, Pulau		Pulau	01°58'34.96" S 130°29'36.75" T	Kabupaten Raja Ampat, Provinsi Papua Barat Daya	2023
Lenkalogos Lim, Pulau		Pulau	02°08'57.08" S 130°13'19.34" T	Kabupaten Raja Ampat, Provinsi Papua Barat	2021
Lenkalogos Lim, Pulau		Pulau	02°08'57.08" S 130°13'19.34" T	Kabupaten Raja Ampat, Provinsi Papua Barat Daya	2023
Lenkalogos Lu, Pulau		Pulau	01°58'26.36" S 130°29'29.26" T	Kabupaten Raja Ampat, Provinsi Papua Barat	2021
Lenkalogos Lu, Pulau		Pulau	01°58'26.36" S 130°29'29.26" T	Kabupaten Raja Ampat, Provinsi Papua Barat Daya	2023
Lenkalogos Nikapatcolto Yasancopo, Pulau		Pulau	01°58'26.73" S 130°30'28.05" T	Kabupaten Raja Ampat, Provinsi Papua Barat	2021
Lenkalogos Nikapatcolto Yasancopo, Pulau		Pulau	01°58'26.73" S 130°30'28.05" T	Kabupaten Raja Ampat, Provinsi Papua Barat Daya	2023
Lenkalogos Niyef To Istradpalolono, Pulau		Pulau	01°58'34.92" S 130°30'26.84" T	Kabupaten Raja Ampat, Provinsi Papua Barat	2021
Lenkalogos Niyef To Istradpalolono, Pulau		Pulau	01°58'34.92" S 130°30'26.84" T	Kabupaten Raja Ampat, Provinsi Papua Barat Daya	2023
Lenkalogos Si, Pulau		Pulau	01°59'07.12" S 130°29'35.08" T	Kabupaten Raja Ampat, Provinsi Papua Barat	2021
Lenkalogos Si, Pulau		Pulau	01°59'07.12" S 130°29'35.08" T	Kabupaten Raja Ampat, Provinsi Papua Barat Daya	2023
Lenkalogos Tol, Pulau		Pulau	01°58'23.31" S 130°29'34.03" T	Kabupaten Raja Ampat, Provinsi Papua Barat	2021
Lenkalogos Tol, Pulau		Pulau	01°58'23.31" S 130°29'34.03" T	Kabupaten Raja Ampat, Provinsi Papua Barat Daya	2023
Lenkalogos Tol, Pulau		Pulau	02°09'04.25" S 130°13'15.30" T	Kabupaten Raja Ampat, Provinsi Papua Barat	2021
Lenkalogos Tol, Pulau		Pulau	02°09'04.25" S 130°13'15.30" T	Kabupaten Raja Ampat, Provinsi Papua Barat Daya	2023
Lenkalogos Wal, Pulau		Pulau	01°58'53.95" S 130°29'37.72" T	Kabupaten Raja Ampat, Provinsi Papua Barat	2021
Lenkalogos Wal, Pulau		Pulau	01°58'53.95" S 130°29'37.72" T	Kabupaten Raja Ampat, Provinsi Papua Barat Daya	2023
Lenkalogos Wonom, Pulau		Pulau	01°58'42.03" S 130°29'24.96" T	Kabupaten Raja Ampat, Provinsi Papua Barat	2021
Lenkalogos Wonom, Pulau		Pulau	01°58'42.03" S 130°29'24.96" T	Kabupaten Raja Ampat, Provinsi Papua Barat Daya	2023
Lenkalogos Wonom, Pulau		Pulau	02°09'06.69" S 130°13'26.53" T	Kabupaten Raja Ampat, Provinsi Papua Barat	2021
Lenkalogos Wonom, Pulau		Pulau	02°09'06.69" S 130°13'26.53" T	Kabupaten Raja Ampat, Provinsi Papua Barat Daya	2023
Lenkalogos Yef Pale Tolaleltao, Pulau		Pulau	01°58'07.57" S 130°29'51.02" T	Kabupaten Raja Ampat, Provinsi Papua Barat	2021
Lenkalogos Yef Pale Tolaleltao, Pulau	Pulau Lenkalogos Yefpale Tolaleltao	Pulau	01°58'07.57" S 130°29'51.02" T	Kabupaten Raja Ampat, Provinsi Papua Barat Daya	2023

Nama Rupabumi	Nama Lain	Unsur Rupabumi	Koordinat	Keterangan Wilayah	Tahun Pembakuan
Lenkalogos, Pulau		Pulau	01°58'02.63" S 130°29'28.72" T	Kabupaten Raja Ampat, Provinsi Papua Barat	2021
Lenkalogos, Pulau		Pulau	01°58'02.63" S 130°29'28.72" T	Kabupaten Raja Ampat, Provinsi Papua Barat Daya	2023
Lenmakana Atsa, Pulau		Pulau	01°58'36.80" S 130°30'38.37" T	Kabupaten Raja Ampat, Provinsi Papua Barat	2021
Lenmakana Atsa, Pulau		Pulau	01°58'36.80" S 130°30'38.37" T	Kabupaten Raja Ampat, Provinsi Papua Barat Daya	2023
Lenmakana Fat, Pulau		Pulau	01°58'56.71" S 130°30'29.63" T	Kabupaten Raja Ampat, Provinsi Papua Barat	2021
Lenmakana Fat, Pulau		Pulau	01°58'56.71" S 130°30'29.63" T	Kabupaten Raja Ampat, Provinsi Papua Barat Daya	2023
Lenmakana Fit, Pulau		Pulau	01°58'57.06" S 130°30'52.33" T	Kabupaten Raja Ampat, Provinsi Papua Barat	2021
Lenmakana Fit, Pulau		Pulau	01°58'57.06" S 130°30'52.33" T	Kabupaten Raja Ampat, Provinsi Papua Barat Daya	2023
Lenmakana Ganan, Pulau		Pulau	02°08'46.18" S 130°10'40.86" T	Kabupaten Raja Ampat, Provinsi Papua Barat	2021
Lenmakana Ganan, Pulau		Pulau	02°08'46.18" S 130°10'40.86" T	Kabupaten Raja Ampat, Provinsi Papua Barat Daya	2023
Lenmakana Kapatcol Kalawanat, Pulau		Pulau	01°58'28.75" S 130°30'48.59" T	Kabupaten Raja Ampat, Provinsi Papua Barat	2021
Lenmakana Kapatcol Kalawanat, Pulau		Pulau	01°58'28.75" S 130°30'48.59" T	Kabupaten Raja Ampat, Provinsi Papua Barat Daya	2023
Lenmakana Kapatcol Laleltole, Pulau		Pulau	01°58'56.12" S 130°31'31.27" T	Kabupaten Raja Ampat, Provinsi Papua Barat	2021
Lenmakana Kapatcol Laleltole, Pulau		Pulau	01°58'56.12" S 130°31'31.27" T	Kabupaten Raja Ampat, Provinsi Papua Barat Daya	2023
Lenmakana Kapatcol Palyasancu, Pulau		Pulau	01°58'41.14" S 130°30'42.23" T	Kabupaten Raja Ampat, Provinsi Papua Barat	2021
Lenmakana Kapatcol Palyasancu, Pulau		Pulau	01°58'41.14" S 130°30'42.23" T	Kabupaten Raja Ampat, Provinsi Papua Barat Daya	2023
Lenmakana Kapatcol Toganan, Pulau		Pulau	01°58'56.88" S 130°31'28.70" T	Kabupaten Raja Ampat, Provinsi Papua Barat	2021
Lenmakana Kapatcol Toganan, Pulau		Pulau	01°58'56.88" S 130°31'28.70" T	Kabupaten Raja Ampat, Provinsi Papua Barat Daya	2023
Lenmakana Kapatcol Tolaleltao, Pulau		Pulau	01°58'34.12" S 130°30'43.11" T	Kabupaten Raja Ampat, Provinsi Papua Barat	2021
Lenmakana Kapatcol Tolaleltao, Pulau		Pulau	01°58'34.12" S 130°30'43.11" T	Kabupaten Raja Ampat, Provinsi Papua Barat Daya	2023
Lenmakana Kapatcol Tonafatabuo, Pulau		Pulau	01°58'53.73" S 130°31'34.92" T	Kabupaten Raja Ampat, Provinsi Papua Barat	2021
Lenmakana Kapatcol Tonafatabuo, Pulau		Pulau	01°58'53.73" S 130°31'34.92" T	Kabupaten Raja Ampat, Provinsi Papua Barat Daya	2023
Lenmakana Lafa, Pulau		Pulau	01°59'12.16" S 130°31'17.18" T	Kabupaten Raja Ampat, Provinsi Papua Barat	2021
Lenmakana Lafa, Pulau		Pulau	01°59'12.16" S 130°31'17.18" T	Kabupaten Raja Ampat, Provinsi Papua Barat Daya	2023
Lenmakana Lafamaifat, Pulau		Pulau	01°58'47.53" S 130°31'33.35" T	Kabupaten Raja Ampat, Provinsi Papua Barat	2021
Lenmakana Lafamaifat, Pulau		Pulau	01°58'47.53" S 130°31'33.35" T	Kabupaten Raja Ampat, Provinsi Papua Barat Daya	2023
Lenmakana Lafamaifit, Pulau		Pulau	01°58'51.98" S 130°31'38.65" T	Kabupaten Raja Ampat, Provinsi Papua Barat	2021
Lenmakana Lafamaifit, Pulau		Pulau	01°58'51.98" S 130°31'38.65" T	Kabupaten Raja Ampat, Provinsi Papua Barat Daya	2023

Nama Rupabumi	Nama Lain	Unsur Rupabumi	Koordinat	Keterangan Wilayah	Tahun Pembakuan
Lenmakana Lafamailim, Pulau		Pulau	01°58'57.32" S 130°31'29.34" T	Kabupaten Raja Ampat, Provinsi Papua Barat	2021
Lenmakana Lafamailim, Pulau		Pulau	01°58'57.32" S 130°31'29.34" T	Kabupaten Raja Ampat, Provinsi Papua Barat Daya	2023
Lenmakana Lafamailu, Pulau		Pulau	01°59'16.01" S 130°31'26.97" T	Kabupaten Raja Ampat, Provinsi Papua Barat	2021
Lenmakana Lafamailu, Pulau		Pulau	01°59'16.01" S 130°31'26.97" T	Kabupaten Raja Ampat, Provinsi Papua Barat Daya	2023
Lenmakana Lafamaisa, Pulau		Pulau	01°59'03.55" S 130°31'18.52" T	Kabupaten Raja Ampat, Provinsi Papua Barat	2021
Lenmakana Lafamaisa, Pulau		Pulau	01°59'03.55" S 130°31'18.52" T	Kabupaten Raja Ampat, Provinsi Papua Barat Daya	2023
Lenmakana Lafamaitol, Pulau		Pulau	01°58'49.60" S 130°31'25.49" T	Kabupaten Raja Ampat, Provinsi Papua Barat	2021
Lenmakana Lafamaitol, Pulau		Pulau	01°58'49.60" S 130°31'25.49" T	Kabupaten Raja Ampat, Provinsi Papua Barat Daya	2023
Lenmakana Lafamaiwal, Pulau		Pulau	01°59'08.00" S 130°31'45.07" T	Kabupaten Raja Ampat, Provinsi Papua Barat	2021
Lenmakana Lafamaiwal, Pulau		Pulau	01°59'08.00" S 130°31'45.07" T	Kabupaten Raja Ampat, Provinsi Papua Barat Daya	2023
Lenmakana Lafamaiwonom, Pulau		Pulau	01°59'02.81" S 130°31'36.46" T	Kabupaten Raja Ampat, Provinsi Papua Barat	2021
Lenmakana Lafamaiwonom, Pulau		Pulau	01°59'02.81" S 130°31'36.46" T	Kabupaten Raja Ampat, Provinsi Papua Barat Daya	2023
Lenmakana Lim, Pulau		Pulau	01°59'00.08" S 130°30'47.54" T	Kabupaten Raja Ampat, Provinsi Papua Barat	2021
Lenmakana Lim, Pulau		Pulau	01°59'00.08" S 130°30'47.54" T	Kabupaten Raja Ampat, Provinsi Papua Barat Daya	2023
Lenmakana Lu, Pulau		Pulau	01°58'43.32" S 130°30'41.50" T	Kabupaten Raja Ampat, Provinsi Papua Barat	2021
Lenmakana Lu, Pulau		Pulau	01°58'43.32" S 130°30'41.50" T	Kabupaten Raja Ampat, Provinsi Papua Barat Daya	2023
Lenmakana Nikapatcol Lentowaya, Pulau		Pulau	01°58'38.48" S 130°30'34.44" T	Kabupaten Raja Ampat, Provinsi Papua Barat	2021
Lenmakana Nikapatcol Lentowaya, Pulau		Pulau	01°58'38.48" S 130°30'34.44" T	Kabupaten Raja Ampat, Provinsi Papua Barat Daya	2023
Lenmakana Nikapatcol To Istradtolea, Pulau		Pulau	01°58'56.84" S 130°31'33.21" T	Kabupaten Raja Ampat, Provinsi Papua Barat	2021
Lenmakana Nikapatcol To Istradtolea, Pulau		Pulau	01°58'56.84" S 130°31'33.21" T	Kabupaten Raja Ampat, Provinsi Papua Barat Daya	2023
Lenmakana Nikapatcol Totiplapo, Pulau		Pulau	01°58'45.84" S 130°30'43.08" T	Kabupaten Raja Ampat, Provinsi Papua Barat	2021
Lenmakana Nikapatcol Totiplapo, Pulau		Pulau	01°58'45.84" S 130°30'43.08" T	Kabupaten Raja Ampat, Provinsi Papua Barat Daya	2023
Lenmakana Nikapatcol Totiplaptole, Pulau		Pulau	01°58'46.40" S 130°30'41.55" T	Kabupaten Raja Ampat, Provinsi Papua Barat	2021
Lenmakana Nikapatcol Totiplaptole, Pulau		Pulau	01°58'46.40" S 130°30'41.55" T	Kabupaten Raja Ampat, Provinsi Papua Barat Daya	2023
Lenmakana Nikapatcol Towasarau, Pulau		Pulau	01°58'59.11" S 130°30'43.63" T	Kabupaten Raja Ampat, Provinsi Papua Barat	2021
Lenmakana Nikapatcol Towasarau, Pulau		Pulau	01°58'59.11" S 130°30'43.63" T	Kabupaten Raja Ampat, Provinsi Papua Barat Daya	2023
Lenmakana Niyef Tololya, Pulau		Pulau	01°58'34.74" S 130°31'01.26" T	Kabupaten Raja Ampat, Provinsi Papua Barat	2021
Lenmakana Niyef Tololya, Pulau		Pulau	01°58'34.74" S 130°31'01.26" T	Kabupaten Raja Ampat, Provinsi Papua Barat Daya	2023



Nama Rupabumi	Nama Lain	Unsur Rupabumi	Koordinat	Keterangan Wilayah	Tahun Pembakuan
Lenmakana Niyefto Nafatabuo, Pulau		Pulau	01°58'58.86" S 130°30'48.44" T	Kabupaten Raja Ampat, Provinsi Papua Barat	2021
Lenmakana Niyefto Nafatabuo, Pulau		Pulau	01°58'58.86" S 130°30'48.44" T	Kabupaten Raja Ampat, Provinsi Papua Barat Daya	2023
Lenmakana Rapattipiyah, Pulau		Pulau	01°58'49.14" S 130°31'06.70" T	Kabupaten Raja Ampat, Provinsi Papua Barat	2021
Lenmakana Rapattipiyah, Pulau		Pulau	01°58'49.14" S 130°31'06.70" T	Kabupaten Raja Ampat, Provinsi Papua Barat Daya	2023
Lenmakana Si, Pulau		Pulau	01°58'45.90" S 130°31'08.87" T	Kabupaten Raja Ampat, Provinsi Papua Barat	2021
Lenmakana Si, Pulau		Pulau	01°58'45.90" S 130°31'08.87" T	Kabupaten Raja Ampat, Provinsi Papua Barat Daya	2023
Lenmakana Tol, Pulau		Pulau	01°58'49.17" S 130°30'42.79" T	Kabupaten Raja Ampat, Provinsi Papua Barat	2021
Lenmakana Tol, Pulau		Pulau	01°58'49.17" S 130°30'42.79" T	Kabupaten Raja Ampat, Provinsi Papua Barat Daya	2023
Lenmakana Wal, Pulau		Pulau	01°59'00.88" S 130°31'01.01" T	Kabupaten Raja Ampat, Provinsi Papua Barat	2021
Lenmakana Wal, Pulau		Pulau	01°59'00.88" S 130°31'01.01" T	Kabupaten Raja Ampat, Provinsi Papua Barat Daya	2023
Lenmakana Wonom, Pulau		Pulau	01°59'02.70" S 130°30'51.84" T	Kabupaten Raja Ampat, Provinsi Papua Barat	2021
Lenmakana Wonom, Pulau		Pulau	01°59'02.70" S 130°30'51.84" T	Kabupaten Raja Ampat, Provinsi Papua Barat Daya	2023
Lenmakana Yefto Lennatau, Pulau		Pulau	01°58'41.23" S 130°31'00.89" T	Kabupaten Raja Ampat, Provinsi Papua Barat	2021
Lenmakana Yefto Lennatau, Pulau		Pulau	01°58'41.23" S 130°31'00.89" T	Kabupaten Raja Ampat, Provinsi Papua Barat Daya	2023
Lenmakana Yefto Natatolea, Pulau		Pulau	01°58'42.62" S 130°30'59.51" T	Kabupaten Raja Ampat, Provinsi Papua Barat	2021
Lenmakana Yefto Natatolea, Pulau		Pulau	01°58'42.62" S 130°30'59.51" T	Kabupaten Raja Ampat, Provinsi Papua Barat Daya	2023
Lenmakana Yefto Palolono, Pulau		Pulau	01°58'36.36" S 130°30'57.13" T	Kabupaten Raja Ampat, Provinsi Papua Barat	2021
Lenmakana Yefto Palolono, Pulau		Pulau	01°58'36.36" S 130°30'57.13" T	Kabupaten Raja Ampat, Provinsi Papua Barat Daya	2023
Lenmakana, Pulau		Pulau	01°58'34.97" S 130°30'45.03" T	Kabupaten Raja Ampat, Provinsi Papua Barat	2021
Lenmakana, Pulau		Pulau	01°58'34.97" S 130°30'45.03" T	Kabupaten Raja Ampat, Provinsi Papua Barat Daya	2023
Lenmakana, Pulau		Pulau	02°08'38.06" S 130°11'00.11" T	Kabupaten Raja Ampat, Provinsi Papua Barat	2021
Lenmakana, Pulau		Pulau	02°08'38.06" S 130°11'00.11" T	Kabupaten Raja Ampat, Provinsi Papua Barat Daya	2023
Leo, Pulau		Pulau	02°01'53.39" S 130°01'00.57" T	Kabupaten Raja Ampat, Provinsi Papua Barat	2021
Leo, Pulau		Pulau	02°01'53.39" S 130°01'00.57" T	Kabupaten Raja Ampat, Provinsi Papua Barat Daya	2023
Lepisa Genan, Pulau		Pulau	00°21'17.70" S 130°35'17.75" T	Kabupaten Raja Ampat, Provinsi Papua Barat	2021
Lepisa Genan, Pulau		Pulau	00°21'17.70" S 130°35'17.75" T	Kabupaten Raja Ampat, Provinsi Papua Barat Daya	2023
Lepisa Peley, Pulau		Pulau	00°21'21.59" S 130°35'12.21" T	Kabupaten Raja Ampat, Provinsi Papua Barat	2021
Lepisa Peley, Pulau		Pulau	00°21'21.59" S 130°35'12.21" T	Kabupaten Raja Ampat, Provinsi Papua Barat Daya	2023

Nama Rupabumi	Nama Lain	Unsur Rupabumi	Koordinat	Keterangan Wilayah	Tahun Pembakuan
Lesi, Yef		Pulau	00°25'17.31" S 130°34'20.85" T	Kabupaten Raja Ampat, Provinsi Papua Barat	2021
Lesi, Yef		Pulau	00°25'17.31" S 130°34'20.85" T	Kabupaten Raja Ampat, Provinsi Papua Barat Daya	2023
Letcunut, Yef		Pulau	00°20'01.03" S 130°35'08.67" T	Kabupaten Raja Ampat, Provinsi Papua Barat	2021
Letcunut, Yef		Pulau	00°20'01.03" S 130°35'08.67" T	Kabupaten Raja Ampat, Provinsi Papua Barat Daya	2023
Li Le, Pulau		Pulau	02°09'13.75" S 130°15'48.58" T	Kabupaten Raja Ampat, Provinsi Papua Barat	2021
Li Le, Pulau		Pulau	02°09'13.75" S 130°15'48.58" T	Kabupaten Raja Ampat, Provinsi Papua Barat Daya	2023
Li Lol, Pulau		Pulau	02°09'23.96" S 130°15'48.28" T	Kabupaten Raja Ampat, Provinsi Papua Barat	2021
Li Lol, Pulau		Pulau	02°09'23.96" S 130°15'48.28" T	Kabupaten Raja Ampat, Provinsi Papua Barat Daya	2023
Li Palolon, Pulau		Pulau	02°09'22.64" S 130°15'53.41" T	Kabupaten Raja Ampat, Provinsi Papua Barat	2021
Li Palolon, Pulau		Pulau	02°09'22.64" S 130°15'53.41" T	Kabupaten Raja Ampat, Provinsi Papua Barat Daya	2023
Li, Yef		Pulau	01°35'40.26" S 129°59'52.68" T	Kabupaten Raja Ampat, Provinsi Papua Barat	2021
Li, Yef		Pulau	01°35'40.26" S 129°59'52.68" T	Kabupaten Raja Ampat, Provinsi Papua Barat Daya	2023
Lil, Yef		Pulau	00°20'18.87" S 130°35'10.68" T	Kabupaten Raja Ampat, Provinsi Papua Barat	2021
Lil, Yef		Pulau	00°20'18.87" S 130°35'10.68" T	Kabupaten Raja Ampat, Provinsi Papua Barat Daya	2023
Lil, Yef		Pulau	00°17'45.36" S 130°47'35.13" T	Kabupaten Raja Ampat, Provinsi Papua Barat	2021
Lil, Yef		Pulau	00°17'45.36" S 130°47'35.13" T	Kabupaten Raja Ampat, Provinsi Papua Barat Daya	2023
Lin, Ef		Pulau	00°48'45.19" S 130°51'43.83" T	Kabupaten Raja Ampat, Provinsi Papua Barat	2021
Lin, Ef		Pulau	00°48'45.19" S 130°51'43.83" T	Kabupaten Raja Ampat, Provinsi Papua Barat Daya	2023
Pulauan, Pulau	Pulau Lingsang	Pulau	05°58'04.61" S 106°21'28.68" T	Kabupaten Serang, Provinsi Banten	2021
Lingsang, Pulau		Pulau	05°58'04.61" S 106°21'28.68" T	Kabupaten Serang, Provinsi Banten	2023
Lio, Pulau		Pulau	01°04'27.44" S 131°14'27.04" T	Kabupaten Sorong, Provinsi Papua Barat	2021
Lio, Pulau		Pulau	01°04'27.44" S 131°14'27.04" T	Kabupaten Sorong, Provinsi Papua Barat Daya	2023
Loca Atsa, Pulau		Pulau	01°59'22.24" S 130°32'07.32" T	Kabupaten Raja Ampat, Provinsi Papua Barat	2021
Loca Atsa, Pulau		Pulau	01°59'22.24" S 130°32'07.32" T	Kabupaten Raja Ampat, Provinsi Papua Barat Daya	2023
Loca Fat, Pulau		Pulau	01°59'03.85" S 130°32'27.49" T	Kabupaten Raja Ampat, Provinsi Papua Barat	2021
Loca Fat, Pulau		Pulau	01°59'03.85" S 130°32'27.49" T	Kabupaten Raja Ampat, Provinsi Papua Barat Daya	2023
Loca Lim, Pulau		Pulau	01°59'06.37" S 130°32'32.54" T	Kabupaten Raja Ampat, Provinsi Papua Barat	2021
Loca Lim, Pulau		Pulau	01°59'06.37" S 130°32'32.54" T	Kabupaten Raja Ampat, Provinsi Papua Barat Daya	2023



Nama Rupabumi	Nama Lain	Unsur Rupabumi	Koordinat	Keterangan Wilayah	Tahun Pembakuan
Loca Lu, Pulau		Pulau	01°59'15.79" S 130°32'13.52" T	Kabupaten Raja Ampat, Provinsi Papua Barat	2021
Loca Lu, Pulau		Pulau	01°59'15.79" S 130°32'13.52" T	Kabupaten Raja Ampat, Provinsi Papua Barat Daya	2023
Loca Tol, Pulau		Pulau	01°59'12.75" S 130°32'18.00" T	Kabupaten Raja Ampat, Provinsi Papua Barat	2021
Loca Tol, Pulau		Pulau	01°59'12.75" S 130°32'18.00" T	Kabupaten Raja Ampat, Provinsi Papua Barat Daya	2023
Loca, Pulau		Pulau	01°59'29.66" S 130°32'16.81" T	Kabupaten Raja Ampat, Provinsi Papua Barat	2021
Loca, Pulau		Pulau	01°59'29.66" S 130°32'16.81" T	Kabupaten Raja Ampat, Provinsi Papua Barat Daya	2023
Locahni Kapatcol Loya Torapatle, Pulau		Pulau	01°58'59.99" S 130°32'27.57" T	Kabupaten Raja Ampat, Provinsi Papua Barat	2021
Locahni Kapatcol Loya Torapatle, Pulau	Pulau Locahni Kapatcol Loyatorapatle	Pulau	01°58'59.99" S 130°32'27.57" T	Kabupaten Raja Ampat, Provinsi Papua Barat Daya	2023
Locahni Kapatcol To Nikaleketya, Pulau		Pulau	01°59'09.56" S 130°32'35.16" T	Kabupaten Raja Ampat, Provinsi Papua Barat	2021
Locahni Kapatcol To Nikaleketya, Pulau	Locahni Kapatcol Tonikaleketya	Pulau	01°59'09.56" S 130°32'35.16" T	Kabupaten Raja Ampat, Provinsi Papua Barat Daya	2023
Locahni Nikapatcol Tonatalolya, Pulau		Pulau	01°58'58.77" S 130°32'35.58" T	Kabupaten Raja Ampat, Provinsi Papua Barat	2021
Locahni Nikapatcol Tonatalolya, Pulau		Pulau	01°58'58.77" S 130°32'35.58" T	Kabupaten Raja Ampat, Provinsi Papua Barat Daya	2023
Locahni Yefto Nikaleketya, Pulau		Pulau	01°58'57.59" S 130°32'25.32" T	Kabupaten Raja Ampat, Provinsi Papua Barat	2021
Locahni Yefto Nikaleketya, Pulau		Pulau	01°58'57.59" S 130°32'25.32" T	Kabupaten Raja Ampat, Provinsi Papua Barat Daya	2023
Locahni Yefto Palolono, Pulau		Pulau	01°59'19.37" S 130°32'34.28" T	Kabupaten Raja Ampat, Provinsi Papua Barat	2021
Locahni Yefto Palolono, Pulau		Pulau	01°59'19.37" S 130°32'34.28" T	Kabupaten Raja Ampat, Provinsi Papua Barat Daya	2023
Locahni Yefto Wagalafo, Pulau		Pulau	01°59'06.42" S 130°32'37.07" T	Kabupaten Raja Ampat, Provinsi Papua Barat	2021
Locahni Yefto Wagalafo, Pulau		Pulau	01°59'06.42" S 130°32'37.07" T	Kabupaten Raja Ampat, Provinsi Papua Barat Daya	2023
Locahni Yefto Wasarau, Pulau		Pulau	01°59'03.61" S 130°32'43.52" T	Kabupaten Raja Ampat, Provinsi Papua Barat	2021
Locahni Yefto Wasarau, Pulau		Pulau	01°59'03.61" S 130°32'43.52" T	Kabupaten Raja Ampat, Provinsi Papua Barat Daya	2023
Lof Bat, Pulau		Pulau	01°51'58.07" S 130°25'31.95" T	Kabupaten Raja Ampat, Provinsi Papua Barat	2021
Lof Bat, Pulau		Pulau	01°51'58.07" S 130°25'31.95" T	Kabupaten Raja Ampat, Provinsi Papua Barat Daya	2023
Lofon, Pulau		Pulau	01°23'09.82" S 130°24'37.45" T	Kabupaten Raja Ampat, Provinsi Papua Barat	2021
Lofon, Pulau		Pulau	01°23'09.82" S 130°24'37.45" T	Kabupaten Raja Ampat, Provinsi Papua Barat Daya	2023
Lojalintokalogos Les, Pulau		Pulau	01°59'34.82" S 130°32'56.59" T	Kabupaten Raja Ampat, Provinsi Papua Barat	2021
Lojalintokalogos Les, Pulau		Pulau	01°59'34.82" S 130°32'56.59" T	Kabupaten Raja Ampat, Provinsi Papua Barat Daya	2023

Nama Rupabumi	Nama Lain	Unsur Rupabumi	Koordinat	Keterangan Wilayah	Tahun Pembakuan
Lojalintokalogos Lol, Pulau		Pulau	01°59'31.34" S 130°32'56.71" T	Kabupaten Raja Ampat, Provinsi Papua Barat	2021
Lojalintokalogos Lol, Pulau		Pulau	01°59'31.34" S 130°32'56.71" T	Kabupaten Raja Ampat, Provinsi Papua Barat Daya	2023
Lojalintokalogos Sawi, Pulau		Pulau	01°59'31.60" S 130°33'06.13" T	Kabupaten Raja Ampat, Provinsi Papua Barat	2021
Lojalintokalogos Sawi, Pulau		Pulau	01°59'31.60" S 130°33'06.13" T	Kabupaten Raja Ampat, Provinsi Papua Barat Daya	2023
Lojalintokalogos, Pulau		Pulau	01°59'36.72" S 130°32'47.09" T	Kabupaten Raja Ampat, Provinsi Papua Barat	2021
Lojalintokalogos, Pulau		Pulau	01°59'36.72" S 130°32'47.09" T	Kabupaten Raja Ampat, Provinsi Papua Barat Daya	2023
Lol, Yef		Pulau	00°10'03.36" U 130°01'19.86" T	Kabupaten Raja Ampat, Provinsi Papua Barat	2021
Lol, Yef		Pulau	00°10'03.36" U 130°01'19.86" T	Kabupaten Raja Ampat, Provinsi Papua Barat Daya	2023
Lola, Yef		Pulau	00°10'32.62" U 130°00'27.99" T	Kabupaten Raja Ampat, Provinsi Papua Barat	2021
Lola, Yef		Pulau	00°10'32.62" U 130°00'27.99" T	Kabupaten Raja Ampat, Provinsi Papua Barat Daya	2023
Lolaatmetem Lol, Pulau		Pulau	00°22'55.52" S 130°35'21.30" T	Kabupaten Raja Ampat, Provinsi Papua Barat	2021
Lolaatmetem Lol, Pulau		Pulau	00°22'55.52" S 130°35'21.30" T	Kabupaten Raja Ampat, Provinsi Papua Barat Daya	2023
Lolaatmetem, Pulau		Pulau	00°22'56.94" S 130°35'14.88" T	Kabupaten Raja Ampat, Provinsi Papua Barat	2021
Lolaatmetem, Pulau		Pulau	00°22'56.94" S 130°35'14.88" T	Kabupaten Raja Ampat, Provinsi Papua Barat Daya	2023
Lolabus, Pulau		Pulau	00°23'14.56" S 130°35'06.47" T	Kabupaten Raja Ampat, Provinsi Papua Barat	2021
Lolabus, Pulau		Pulau	00°23'14.56" S 130°35'06.47" T	Kabupaten Raja Ampat, Provinsi Papua Barat Daya	2023
Lolol, Yef		Pulau	00°17'35.04" S 130°47'15.95" T	Kabupaten Raja Ampat, Provinsi Papua Barat	2021
Lolol, Yef		Pulau	00°17'35.04" S 130°47'15.95" T	Kabupaten Raja Ampat, Provinsi Papua Barat Daya	2023
Lolow, Pulau		Pulau	00°01'15.64" S 130°25'52.30" T	Kabupaten Raja Ampat, Provinsi Papua Barat	2021
Lolow, Pulau		Pulau	00°01'15.64" S 130°25'52.30" T	Kabupaten Raja Ampat, Provinsi Papua Barat Daya	2023
Los, Pulau		Pulau	00°06'11.53" S 130°11'24.26" T	Kabupaten Raja Ampat, Provinsi Papua Barat	2021
Los, Pulau		Pulau	00°06'11.53" S 130°11'24.26" T	Kabupaten Raja Ampat, Provinsi Papua Barat Daya	2023
Loslos Kecil, Pulau		Pulau	01°15'45.59" S 130°36'40.29" T	Kabupaten Sorong, Provinsi Papua Barat	2021
Loslos Kecil, Pulau		Pulau	01°15'45.59" S 130°36'40.29" T	Kabupaten Sorong, Provinsi Papua Barat Daya	2023
Loslos, Pulau		Pulau	01°15'44.16" S 130°36'24.82" T	Kabupaten Sorong, Provinsi Papua Barat	2021
Loslos, Pulau		Pulau	01°15'44.16" S 130°36'24.82" T	Kabupaten Sorong, Provinsi Papua Barat Daya	2023
Lotala, Yef		Pulau	00°09'51.10" U 130°03'55.97" T	Kabupaten Raja Ampat, Provinsi Papua Barat	2021
Lotala, Yef		Pulau	00°09'51.10" U 130°03'55.97" T	Kabupaten Raja Ampat, Provinsi Papua Barat Daya	2023

Nama Rupabumi	Nama Lain	Unsur Rupabumi	Koordinat	Keterangan Wilayah	Tahun Pembakuan
Lou Pojei, Pulau		Pulau	01°52'02.79" S 130°25'40.09" T	Kabupaten Raja Ampat, Provinsi Papua Barat	2021
Lou Pojei, Pulau		Pulau	01°52'02.79" S 130°25'40.09" T	Kabupaten Raja Ampat, Provinsi Papua Barat Daya	2023
Lu Ganan, Yef		Pulau	00°08'23.46" S 130°40'54.45" T	Kabupaten Raja Ampat, Provinsi Papua Barat	2021
Lu Ganan, Yef		Pulau	00°08'23.46" S 130°40'54.45" T	Kabupaten Raja Ampat, Provinsi Papua Barat Daya	2023
Lu Peley, Yef		Pulau	00°09'46.61" S 130°46'32.92" T	Kabupaten Raja Ampat, Provinsi Papua Barat	2021
Lu Peley, Yef		Pulau	00°09'46.61" S 130°46'32.92" T	Kabupaten Raja Ampat, Provinsi Papua Barat Daya	2023
Lu, Yef		Pulau	00°24'49.70" S 130°36'42.93" T	Kabupaten Raja Ampat, Provinsi Papua Barat	2021
Lu, Yef		Pulau	00°24'49.70" S 130°36'42.93" T	Kabupaten Raja Ampat, Provinsi Papua Barat Daya	2023
Lu, Yef		Pulau	00°00'02.13" U 130°10'21.60" T	Kabupaten Raja Ampat, Provinsi Papua Barat	2021
Lu, Yef		Pulau	00°00'02.13" U 130°10'21.60" T	Kabupaten Raja Ampat, Provinsi Papua Barat Daya	2023
Lucabano Les, Pulau		Pulau	01°59'00.02" S 130°31'53.91" T	Kabupaten Raja Ampat, Provinsi Papua Barat	2021
Lucabano Les, Pulau		Pulau	01°59'00.02" S 130°31'53.91" T	Kabupaten Raja Ampat, Provinsi Papua Barat Daya	2023
Lucabano Lol, Pulau		Pulau	01°58'54.21" S 130°31'57.23" T	Kabupaten Raja Ampat, Provinsi Papua Barat	2021
Lucabano Lol, Pulau		Pulau	01°58'54.21" S 130°31'57.23" T	Kabupaten Raja Ampat, Provinsi Papua Barat Daya	2023
Lucapan Nikapatcolto Manyanin, Pulau		Pulau	01°58'57.69" S 130°31'35.19" T	Kabupaten Raja Ampat, Provinsi Papua Barat	2021
Lucapan Nikapatcolto Manyanin, Pulau		Pulau	01°58'57.69" S 130°31'35.19" T	Kabupaten Raja Ampat, Provinsi Papua Barat Daya	2023
Lugo Kecil, Pulau		Pulau	01°24'00.87" S 130°57'19.26" T	Kabupaten Sorong, Provinsi Papua Barat	2021
Lugo Kecil, Pulau		Pulau	01°24'00.87" S 130°57'19.26" T	Kabupaten Sorong, Provinsi Papua Barat Daya	2023
Lugo, Pulau		Pulau	01°23'42.10" S 130°57'40.81" T	Kabupaten Sorong, Provinsi Papua Barat	2021
Lugo, Pulau		Pulau	01°23'42.10" S 130°57'40.81" T	Kabupaten Sorong, Provinsi Papua Barat Daya	2023
Luk Ganan, Yef		Pulau	00°24'50.85" S 130°36'04.42" T	Kabupaten Raja Ampat, Provinsi Papua Barat	2021
Luk Ganan, Yef		Pulau	00°24'50.85" S 130°36'04.42" T	Kabupaten Raja Ampat, Provinsi Papua Barat Daya	2023
Luk Pele, Yef		Pulau	00°24'48.83" S 130°36'03.44" T	Kabupaten Raja Ampat, Provinsi Papua Barat	2021
Luk Pele, Yef		Pulau	00°24'48.83" S 130°36'03.44" T	Kabupaten Raja Ampat, Provinsi Papua Barat Daya	2023
Lum, Pulau		Pulau	01°51'50.87" S 129°43'22.38" T	Kabupaten Raja Ampat, Provinsi Papua Barat	2021
Lum, Pulau		Pulau	01°51'50.87" S 129°43'22.38" T	Kabupaten Raja Ampat, Provinsi Papua Barat Daya	2023
Lumalol, Pulau		Pulau	01°46'49.72" S 129°43'16.36" T	Kabupaten Raja Ampat, Provinsi Papua Barat	2021
Lumalol, Pulau		Pulau	01°46'49.72" S 129°43'16.36" T	Kabupaten Raja Ampat, Provinsi Papua Barat Daya	2023

Nama Rupabumi	Nama Lain	Unsur Rupabumi	Koordinat	Keterangan Wilayah	Tahun Pembakuan
Lusya, Pulau		Pulau	01°19'58.18" S 130°43'16.34" T	Kabupaten Sorong, Provinsi Papua Barat	2021
Lusya, Pulau		Pulau	01°19'58.18" S 130°43'16.34" T	Kabupaten Sorong, Provinsi Papua Barat Daya	2023
Lutlapo, Yef		Pulau	00°19'21.94" S 130°41'30.99" T	Kabupaten Raja Ampat, Provinsi Papua Barat	2021
Lutlapo, Yef		Pulau	00°19'21.94" S 130°41'30.99" T	Kabupaten Raja Ampat, Provinsi Papua Barat Daya	2023
Lutulolo Ganan, Pulau		Pulau	00°18'25.03" S 130°37'33.43" T	Kabupaten Raja Ampat, Provinsi Papua Barat	2021
Lutulolo Ganan, Pulau		Pulau	00°18'25.03" S 130°37'33.43" T	Kabupaten Raja Ampat, Provinsi Papua Barat Daya	2023
Lutulolo Palay, Pulau		Pulau	00°18'22.02" S 130°37'29.13" T	Kabupaten Raja Ampat, Provinsi Papua Barat	2021
Lutulolo Palay, Pulau		Pulau	00°18'22.02" S 130°37'29.13" T	Kabupaten Raja Ampat, Provinsi Papua Barat Daya	2023
Lutulolo Pat, Pulau		Pulau	00°18'27.64" S 130°37'38.34" T	Kabupaten Raja Ampat, Provinsi Papua Barat	2021
Lutulolo Pat, Pulau		Pulau	00°18'27.64" S 130°37'38.34" T	Kabupaten Raja Ampat, Provinsi Papua Barat Daya	2023
Lutulolo, Pulau		Pulau	00°18'25.93" S 130°37'47.92" T	Kabupaten Raja Ampat, Provinsi Papua Barat	2021
Lutulolo, Pulau		Pulau	00°18'25.93" S 130°37'47.92" T	Kabupaten Raja Ampat, Provinsi Papua Barat Daya	2023
Luyun, Yef		Pulau	00°18'21.51" S 130°36'44.36" T	Kabupaten Raja Ampat, Provinsi Papua Barat	2021
Luyun, Yef		Pulau	00°18'21.51" S 130°36'44.36" T	Kabupaten Raja Ampat, Provinsi Papua Barat Daya	2023
Maabel Ai Lu, Pulau		Pulau	01°56'59.52" S 130°25'19.49" T	Kabupaten Raja Ampat, Provinsi Papua Barat	2021
Maabel Ai Lu, Pulau		Pulau	01°56'59.52" S 130°25'19.49" T	Kabupaten Raja Ampat, Provinsi Papua Barat Daya	2023
Maabel Ai Tol, Pulau		Pulau	01°57'04.25" S 130°25'17.19" T	Kabupaten Raja Ampat, Provinsi Papua Barat	2021
Maabel Ai Tol, Pulau		Pulau	01°57'04.25" S 130°25'17.19" T	Kabupaten Raja Ampat, Provinsi Papua Barat Daya	2023
Maabel Katem, Pulau		Pulau	01°57'01.82" S 130°25'27.99" T	Kabupaten Raja Ampat, Provinsi Papua Barat	2021
Maabel Katem, Pulau		Pulau	01°57'01.82" S 130°25'27.99" T	Kabupaten Raja Ampat, Provinsi Papua Barat Daya	2023
Macu Genan, Yef		Pulau	00°09'38.13" U 130°01'41.03" T	Kabupaten Raja Ampat, Provinsi Papua Barat	2021
Macu Genan, Yef		Pulau	00°09'38.13" U 130°01'41.03" T	Kabupaten Raja Ampat, Provinsi Papua Barat Daya	2023
Macu, Yef		Pulau	00°09'40.52" U 130°01'35.32" T	Kabupaten Raja Ampat, Provinsi Papua Barat	2021
Macu, Yef		Pulau	00°09'40.52" U 130°01'35.32" T	Kabupaten Raja Ampat, Provinsi Papua Barat Daya	2023
Maengangan, Pulau		Pulau	06°40'18.94" S 115°38'08.72" T	Kabupaten Sumenep, Provinsi Jawa Timur	2021
Maengangan, Pulau		Pulau	06°40'18.94" S 115°38'08.72" T	Kabupaten Sumenep, Provinsi Jawa Timur	2023
Mafor Sawi, Pulau		Pulau	01°59'28.65" S 130°24'50.36" T	Kabupaten Raja Ampat, Provinsi Papua Barat	2021
Mafor Sawi, Pulau		Pulau	01°59'28.65" S 130°24'50.36" T	Kabupaten Raja Ampat, Provinsi Papua Barat Daya	2023

Nama Rupabumi	Nama Lain	Unsur Rupabumi	Koordinat	Keterangan Wilayah	Tahun Pembakuan
Mafor, Pulau		Pulau	01°59'24.60" S 130°24'45.28" T	Kabupaten Raja Ampat, Provinsi Papua Barat	2021
Mafor, Pulau		Pulau	01°59'24.60" S 130°24'45.28" T	Kabupaten Raja Ampat, Provinsi Papua Barat Daya	2023
Maga, Pulau		Pulau	02°03'42.07" S 130°26'03.16" T	Kabupaten Raja Ampat, Provinsi Papua Barat	2021
Maga, Pulau		Pulau	02°03'42.07" S 130°26'03.16" T	Kabupaten Raja Ampat, Provinsi Papua Barat Daya	2023
Maiyefun Untuyo Ganan, Pulau		Pulau	00°18'42.98" S 130°37'52.78" T	Kabupaten Raja Ampat, Provinsi Papua Barat	2021
Maiyefun Untuyo Ganan, Pulau		Pulau	00°18'42.98" S 130°37'52.78" T	Kabupaten Raja Ampat, Provinsi Papua Barat Daya	2023
Maiyefun Untuyo Palay, Pulau		Pulau	00°18'38.72" S 130°37'58.44" T	Kabupaten Raja Ampat, Provinsi Papua Barat	2021
Maiyefun Untuyo Palay, Pulau		Pulau	00°18'38.72" S 130°37'58.44" T	Kabupaten Raja Ampat, Provinsi Papua Barat Daya	2023
Majimfemen, Pulau		Pulau	01°46'18.75" S 130°28'42.28" T	Kabupaten Raja Ampat, Provinsi Papua Barat	2021
Majimfemen, Pulau		Pulau	01°46'18.75" S 130°28'42.28" T	Kabupaten Raja Ampat, Provinsi Papua Barat Daya	2023
Makmak, Pulau		Pulau	01°07'14.30" S 131°12'50.93" T	Kabupaten Sorong, Provinsi Papua Barat	2021
Makmak, Pulau		Pulau	01°07'14.30" S 131°12'50.93" T	Kabupaten Sorong, Provinsi Papua Barat Daya	2023
Malamba Ganan, Pulau		Pulau	01°39'52.04" S 129°59'37.93" T	Kabupaten Raja Ampat, Provinsi Papua Barat	2021
Malamba Ganan, Pulau		Pulau	01°39'52.04" S 129°59'37.93" T	Kabupaten Raja Ampat, Provinsi Papua Barat Daya	2023
Malamba Pale, Pulau		Pulau	01°39'29.61" S 129°59'53.41" T	Kabupaten Raja Ampat, Provinsi Papua Barat	2021
Malamba Pale, Pulau		Pulau	01°39'29.61" S 129°59'53.41" T	Kabupaten Raja Ampat, Provinsi Papua Barat Daya	2023
Malass, Yef		Pulau	00°05'59.06" S 130°41'27.27" T	Kabupaten Raja Ampat, Provinsi Papua Barat	2021
Malass, Yef		Pulau	00°05'59.06" S 130°41'27.27" T	Kabupaten Raja Ampat, Provinsi Papua Barat Daya	2023
Malekpon Ai Fat, Pulau		Pulau	01°57'15.73" S 130°24'39.76" T	Kabupaten Raja Ampat, Provinsi Papua Barat	2021
Malekpon Ai Fat, Pulau		Pulau	01°57'15.73" S 130°24'39.76" T	Kabupaten Raja Ampat, Provinsi Papua Barat Daya	2023
Malekpon Ai Fit, Pulau		Pulau	01°57'32.19" S 130°24'37.91" T	Kabupaten Raja Ampat, Provinsi Papua Barat	2021
Malekpon Ai Fit, Pulau		Pulau	01°57'32.19" S 130°24'37.91" T	Kabupaten Raja Ampat, Provinsi Papua Barat Daya	2023
Malekpon Ai Lafa, Pulau		Pulau	01°57'31.83" S 130°24'23.15" T	Kabupaten Raja Ampat, Provinsi Papua Barat	2021
Malekpon Ai Lafa, Pulau		Pulau	01°57'31.83" S 130°24'23.15" T	Kabupaten Raja Ampat, Provinsi Papua Barat Daya	2023
Malekpon Ai Lim, Pulau		Pulau	01°57'16.21" S 130°24'40.66" T	Kabupaten Raja Ampat, Provinsi Papua Barat	2021
Malekpon Ai Lim, Pulau		Pulau	01°57'16.21" S 130°24'40.66" T	Kabupaten Raja Ampat, Provinsi Papua Barat Daya	2023
Malekpon Ai Lu, Pulau		Pulau	01°57'08.07" S 130°24'47.25" T	Kabupaten Raja Ampat, Provinsi Papua Barat	2021
Malekpon Ai Lu, Pulau		Pulau	01°57'08.07" S 130°24'47.25" T	Kabupaten Raja Ampat, Provinsi Papua Barat Daya	2023

Nama Rupabumi	Nama Lain	Unsur Rupabumi	Koordinat	Keterangan Wilayah	Tahun Pembakuan
Malekpon Ai Sa, Pulau		Pulau	01°57'01.52" S 130°24'48.68" T	Kabupaten Raja Ampat, Provinsi Papua Barat	2021
Malekpon Ai Sa, Pulau		Pulau	01°57'01.52" S 130°24'48.68" T	Kabupaten Raja Ampat, Provinsi Papua Barat Daya	2023
Malekpon Ai Si, Pulau		Pulau	01°57'33.48" S 130°24'26.84" T	Kabupaten Raja Ampat, Provinsi Papua Barat	2021
Malekpon Ai Si, Pulau		Pulau	01°57'33.48" S 130°24'26.84" T	Kabupaten Raja Ampat, Provinsi Papua Barat Daya	2023
Malekpon Ai Tol, Pulau		Pulau	01°57'12.52" S 130°24'40.07" T	Kabupaten Raja Ampat, Provinsi Papua Barat	2021
Malekpon Ai Tol, Pulau		Pulau	01°57'12.52" S 130°24'40.07" T	Kabupaten Raja Ampat, Provinsi Papua Barat Daya	2023
Malekpon Ai Wonom, Pulau		Pulau	01°57'30.50" S 130°24'43.67" T	Kabupaten Raja Ampat, Provinsi Papua Barat	2021
Malekpon Ai Wonom, Pulau		Pulau	01°57'30.50" S 130°24'43.67" T	Kabupaten Raja Ampat, Provinsi Papua Barat Daya	2023
Malekpon Ja Ma Fat, Pulau		Pulau	01°57'05.01" S 130°24'38.81" T	Kabupaten Raja Ampat, Provinsi Papua Barat	2021
Malekpon Ja Ma Fat, Pulau	Pulau Malekpon Jama Fat	Pulau	01°57'05.01" S 130°24'38.81" T	Kabupaten Raja Ampat, Provinsi Papua Barat Daya	2023
Malekpon Ja Ma Fit, Pulau		Pulau	01°56'59.10" S 130°24'43.40" T	Kabupaten Raja Ampat, Provinsi Papua Barat	2021
Malekpon Ja Ma Fit, Pulau	Pulau Malekpon Jama Fit	Pulau	01°56'59.10" S 130°24'43.40" T	Kabupaten Raja Ampat, Provinsi Papua Barat Daya	2023
Malekpon Ja Ma Lim, Pulau		Pulau	01°57'02.31" S 130°24'41.99" T	Kabupaten Raja Ampat, Provinsi Papua Barat	2021
Malekpon Ja Ma Lim, Pulau	Pulau Malekpon Jama Lim	Pulau	01°57'02.31" S 130°24'41.99" T	Kabupaten Raja Ampat, Provinsi Papua Barat Daya	2023
Malekpon Ja Ma Lu, Pulau		Pulau	01°57'15.42" S 130°24'35.28" T	Kabupaten Raja Ampat, Provinsi Papua Barat	2021
Malekpon Ja Ma Lu, Pulau	Pulau Malekpon Jama Lu	Pulau	01°57'15.42" S 130°24'35.28" T	Kabupaten Raja Ampat, Provinsi Papua Barat Daya	2023
Malekpon Ja Ma Tem, Pulau		Pulau	01°57'20.45" S 130°24'35.11" T	Kabupaten Raja Ampat, Provinsi Papua Barat	2021
Malekpon Ja Ma Tem, Pulau	Pulau Malekpon Jama Tem	Pulau	01°57'20.45" S 130°24'35.11" T	Kabupaten Raja Ampat, Provinsi Papua Barat Daya	2023
Malekpon Ja Ma Tol, Pulau		Pulau	01°57'11.04" S 130°24'35.93" T	Kabupaten Raja Ampat, Provinsi Papua Barat	2021
Malekpon Ja Ma Tol, Pulau	Pulau Malekpon Jama Tol	Pulau	01°57'11.04" S 130°24'35.93" T	Kabupaten Raja Ampat, Provinsi Papua Barat Daya	2023
Malekpon Ja Ma Wal, Pulau		Pulau	01°56'57.27" S 130°24'42.32" T	Kabupaten Raja Ampat, Provinsi Papua Barat	2021
Malekpon Ja Ma Wal, Pulau	Pulau Melakpon Jama Wal	Pulau	01°56'57.27" S 130°24'42.32" T	Kabupaten Raja Ampat, Provinsi Papua Barat Daya	2023
Malekpon Ja Ma Wonom, Pulau		Pulau	01°57'02.51" S 130°24'39.56" T	Kabupaten Raja Ampat, Provinsi Papua Barat	2021
Malekpon Ja Ma Wonom, Pulau	Pulau Malekpon Jama Wonom	Pulau	01°57'02.51" S 130°24'39.56" T	Kabupaten Raja Ampat, Provinsi Papua Barat Daya	2023

Nama Rupabumi	Nama Lain	Unsur Rupabumi	Koordinat	Keterangan Wilayah	Tahun Pembakuan
Maliwai Atsa, Pulau		Pulau	01°49'56.60" S 130°26'57.18" T	Kabupaten Raja Ampat, Provinsi Papua Barat	2021
Maliwai Atsa, Pulau		Pulau	01°49'56.60" S 130°26'57.18" T	Kabupaten Raja Ampat, Provinsi Papua Barat Daya	2023
Maliwai Fat, Pulau		Pulau	01°49'42.63" S 130°26'53.14" T	Kabupaten Raja Ampat, Provinsi Papua Barat	2021
Maliwai Fat, Pulau		Pulau	01°49'42.63" S 130°26'53.14" T	Kabupaten Raja Ampat, Provinsi Papua Barat Daya	2023
Maliwai Fit, Pulau		Pulau	01°49'59.98" S 130°27'27.59" T	Kabupaten Raja Ampat, Provinsi Papua Barat	2021
Maliwai Fit, Pulau		Pulau	01°49'59.98" S 130°27'27.59" T	Kabupaten Raja Ampat, Provinsi Papua Barat Daya	2023
Maliwai Lim, Pulau		Pulau	01°49'45.70" S 130°26'58.17" T	Kabupaten Raja Ampat, Provinsi Papua Barat	2021
Maliwai Lim, Pulau		Pulau	01°49'45.70" S 130°26'58.17" T	Kabupaten Raja Ampat, Provinsi Papua Barat Daya	2023
Maliwai Lu, Pulau		Pulau	01°49'43.05" S 130°26'49.52" T	Kabupaten Raja Ampat, Provinsi Papua Barat	2021
Maliwai Lu, Pulau		Pulau	01°49'43.05" S 130°26'49.52" T	Kabupaten Raja Ampat, Provinsi Papua Barat Daya	2023
Maliwai Si, Pulau		Pulau	01°50'02.90" S 130°27'29.21" T	Kabupaten Raja Ampat, Provinsi Papua Barat	2021
Maliwai Si, Pulau		Pulau	01°50'02.90" S 130°27'29.21" T	Kabupaten Raja Ampat, Provinsi Papua Barat Daya	2023
Maliwai Tol, Pulau		Pulau	01°49'46.91" S 130°26'59.65" T	Kabupaten Raja Ampat, Provinsi Papua Barat	2021
Maliwai Tol, Pulau		Pulau	01°49'46.91" S 130°26'59.65" T	Kabupaten Raja Ampat, Provinsi Papua Barat Daya	2023
Maliwai Wal, Pulau		Pulau	01°50'04.58" S 130°27'24.67" T	Kabupaten Raja Ampat, Provinsi Papua Barat	2021
Maliwai Wal, Pulau		Pulau	01°50'04.58" S 130°27'24.67" T	Kabupaten Raja Ampat, Provinsi Papua Barat Daya	2023
Maliwai Wonom, Pulau		Pulau	01°49'53.52" S 130°27'17.98" T	Kabupaten Raja Ampat, Provinsi Papua Barat	2021
Maliwai Wonom, Pulau		Pulau	01°49'53.52" S 130°27'17.98" T	Kabupaten Raja Ampat, Provinsi Papua Barat Daya	2023
Malman, Yef		Pulau	00°08'39.68" U 130°04'51.62" T	Kabupaten Raja Ampat, Provinsi Papua Barat	2021
Malman, Yef		Pulau	00°08'39.68" U 130°04'51.62" T	Kabupaten Raja Ampat, Provinsi Papua Barat Daya	2023
Mama Mon Minsiar, Pulau		Pulau	00°09'39.78" U 130°02'15.42" T	Kabupaten Raja Ampat, Provinsi Papua Barat	2021
Mama Mon Minsiar, Pulau		Pulau	00°09'39.78" U 130°02'15.42" T	Kabupaten Raja Ampat, Provinsi Papua Barat Daya	2023
Memanu, Pulau		Pulau	04°35'22.86" U 125°37'47.28" T	Kabupaten Kepulauan Sangihe, Provinsi Sulawesi Utara	2021
Mamanu, Pulau		Pulau	04°35'22.86" U 125°37'47.28" T	Kabupaten Kepulauan Sangihe, Provinsi Sulawesi Utara	2023
Mambarat, Meos		Pulau	00°26'22.40" S 130°29'33.10" T	Kabupaten Raja Ampat, Provinsi Papua Barat	2021
Mambarat, Meos		Pulau	00°26'22.40" S 130°29'33.10" T	Kabupaten Raja Ampat, Provinsi Papua Barat Daya	2023



Nama Rupabumi	Nama Lain	Unsur Rupabumi	Koordinat	Keterangan Wilayah	Tahun Pembakuan
Mambefat, Meos		Pulau	00°28'53.58" S 130°36'18.67" T	Kabupaten Raja Ampat, Provinsi Papua Barat	2021
Mambefat, Meos		Pulau	00°28'53.58" S 130°36'18.67" T	Kabupaten Raja Ampat, Provinsi Papua Barat Daya	2023
Mambenu, Meos		Pulau	00°30'22.84" S 130°32'52.88" T	Kabupaten Raja Ampat, Provinsi Papua Barat	2021
Mambenu, Meos		Pulau	00°30'22.84" S 130°32'52.88" T	Kabupaten Raja Ampat, Provinsi Papua Barat Daya	2023
Mambraku, Mios		Pulau	00°34'12.28" S 130°16'18.22" T	Kabupaten Raja Ampat, Provinsi Papua Barat	2021
Mambraku, Mios		Pulau	00°34'12.28" S 130°16'18.22" T	Kabupaten Raja Ampat, Provinsi Papua Barat Daya	2023
Mambraku, Pulau		Pulau	00°19'36.24" S 131°04'05.63" T	Kabupaten Raja Ampat, Provinsi Papua Barat	2021
Mambraku, Pulau		Pulau	00°19'36.24" S 131°04'05.63" T	Kabupaten Raja Ampat, Provinsi Papua Barat Daya	2023
Mambrasar, Yef		Pulau	01°14'55.82" S 129°40'45.00" T	Kabupaten Raja Ampat, Provinsi Papua Barat	2021
Mambrasar, Yef		Pulau	01°14'55.82" S 129°40'45.00" T	Kabupaten Raja Ampat, Provinsi Papua Barat Daya	2023
Mamkonkre, Meos		Pulau	00°26'45.60" S 130°29'29.50" T	Kabupaten Raja Ampat, Provinsi Papua Barat	2021
Mamkonkre, Meos		Pulau	00°26'45.60" S 130°29'29.50" T	Kabupaten Raja Ampat, Provinsi Papua Barat Daya	2023
Mamyaef, Yef		Pulau	00°21'58.89" S 131°11'19.70" T	Kabupaten Raja Ampat, Provinsi Papua Barat	2021
Mamyaef, Yef		Pulau	00°21'58.89" S 131°11'19.70" T	Kabupaten Raja Ampat, Provinsi Papua Barat Daya	2023
Man, Yef		Pulau	00°55'23.78" S 131°07'25.03" T	Kabupaten Raja Ampat, Provinsi Papua Barat	2021
Man, Yef		Pulau	00°55'23.78" S 131°07'25.03" T	Kabupaten Raja Ampat, Provinsi Papua Barat Daya	2023
Mana Genan, Yef		Pulau	00°09'59.98" U 130°03'01.13" T	Kabupaten Raja Ampat, Provinsi Papua Barat	2021
Mana Genan, Yef		Pulau	00°09'59.98" U 130°03'01.13" T	Kabupaten Raja Ampat, Provinsi Papua Barat Daya	2023
Mana Morle, Yef		Pulau	00°18'14.14" S 130°36'55.35" T	Kabupaten Raja Ampat, Provinsi Papua Barat	2021
Mana Morle, Yef		Pulau	00°18'14.14" S 130°36'55.35" T	Kabupaten Raja Ampat, Provinsi Papua Barat Daya	2023
Mana Morlul, Yef		Pulau	00°18'12.85" S 130°36'53.09" T	Kabupaten Raja Ampat, Provinsi Papua Barat	2021
Mana Morlul, Yef		Pulau	00°18'12.85" S 130°36'53.09" T	Kabupaten Raja Ampat, Provinsi Papua Barat Daya	2023
Mana, Yef		Pulau	00°18'14.60" S 130°36'52.49" T	Kabupaten Raja Ampat, Provinsi Papua Barat	2021
Mana, Yef		Pulau	00°18'14.60" S 130°36'52.49" T	Kabupaten Raja Ampat, Provinsi Papua Barat Daya	2023
Mana, Yef		Pulau	00°10'03.31" U 130°03'04.31" T	Kabupaten Raja Ampat, Provinsi Papua Barat	2021
Mana, Yef		Pulau	00°10'03.31" U 130°03'04.31" T	Kabupaten Raja Ampat, Provinsi Papua Barat Daya	2023
Manare, Pulau		Pulau	00°16'42.42" S 130°19'12.09" T	Kabupaten Raja Ampat, Provinsi Papua Barat	2021
Manare, Pulau		Pulau	00°16'42.42" S 130°19'12.09" T	Kabupaten Raja Ampat, Provinsi Papua Barat Daya	2023



Nama Rupabumi	Nama Lain	Unsur Rupabumi	Koordinat	Keterangan Wilayah	Tahun Pembakuan
Manarui, Pulau		Pulau	00°41'16.30" S 130°18'51.37" T	Kabupaten Raja Ampat, Provinsi Papua Barat	2021
Manarui, Pulau		Pulau	00°41'16.30" S 130°18'51.37" T	Kabupaten Raja Ampat, Provinsi Papua Barat Daya	2023
Mandawaen, Meos		Pulau	00°26'44.48" S 130°30'00.03" T	Kabupaten Raja Ampat, Provinsi Papua Barat	2021
Mandawaen, Meos		Pulau	00°26'44.48" S 130°30'00.03" T	Kabupaten Raja Ampat, Provinsi Papua Barat Daya	2023
Mandawan, Meos		Pulau	00°46'05.22" S 130°51'39.04" T	Kabupaten Raja Ampat, Provinsi Papua Barat	2021
Mandawan, Meos		Pulau	00°46'05.22" S 130°51'39.04" T	Kabupaten Raja Ampat, Provinsi Papua Barat Daya	2023
Mandidenef Fadu, Pulau		Pulau	00°35'54.21" U 131°07'24.60" T	Kabupaten Raja Ampat, Provinsi Papua Barat	2021
Mandidenef Fadu, Pulau		Pulau	00°35'54.21" U 131°07'24.60" T	Kabupaten Raja Ampat, Provinsi Papua Barat Daya	2023
Mandidenef Mgun, Pulau		Pulau	00°35'57.92" U 131°07'26.04" T	Kabupaten Raja Ampat, Provinsi Papua Barat	2021
Mandidenef Mgun, Pulau		Pulau	00°35'57.92" U 131°07'26.04" T	Kabupaten Raja Ampat, Provinsi Papua Barat Daya	2023
Mandidenef, Pulau		Pulau	00°35'45.17" U 131°07'20.85" T	Kabupaten Raja Ampat, Provinsi Papua Barat	2021
Mandidenef, Pulau		Pulau	00°35'45.17" U 131°07'20.85" T	Kabupaten Raja Ampat, Provinsi Papua Barat Daya	2023
Mandolipopo, Yef		Pulau	00°09'38.18" U 130°03'57.68" T	Kabupaten Raja Ampat, Provinsi Papua Barat	2021
Mandolipopo, Yef		Pulau	00°09'38.18" U 130°03'57.68" T	Kabupaten Raja Ampat, Provinsi Papua Barat Daya	2023
Mandun, Mios		Pulau	00°37'35.99" U 131°07'08.56" T	Kabupaten Raja Ampat, Provinsi Papua Barat	2021
Mandun, Mios		Pulau	00°37'35.99" U 131°07'08.56" T	Kabupaten Raja Ampat, Provinsi Papua Barat Daya	2023
Mangau Poje Liu, Pulau		Pulau	01°56'35.81" S 130°22'42.53" T	Kabupaten Raja Ampat, Provinsi Papua Barat	2021
Mangau Poje Liu, Pulau		Pulau	01°56'35.81" S 130°22'42.53" T	Kabupaten Raja Ampat, Provinsi Papua Barat Daya	2023
Mangau Poje Wai, Pulau		Pulau	01°56'06.31" S 130°22'30.91" T	Kabupaten Raja Ampat, Provinsi Papua Barat	2021
Mangau Poje Wai, Pulau		Pulau	01°56'06.31" S 130°22'30.91" T	Kabupaten Raja Ampat, Provinsi Papua Barat Daya	2023
Mangewang, Yef		Pulau	00°07'13.65" U 130°07'53.13" T	Kabupaten Raja Ampat, Provinsi Papua Barat	2021
Mangewang, Yef		Pulau	00°07'13.65" U 130°07'53.13" T	Kabupaten Raja Ampat, Provinsi Papua Barat Daya	2023
Manggara, Mios		Pulau	00°23'41.13" S 130°15'23.20" T	Kabupaten Raja Ampat, Provinsi Papua Barat	2021
Manggara, Mios		Pulau	00°23'41.13" S 130°15'23.20" T	Kabupaten Raja Ampat, Provinsi Papua Barat Daya	2023
Mangkawa, Meos		Pulau	00°26'40.17" S 130°29'22.54" T	Kabupaten Raja Ampat, Provinsi Papua Barat	2021
Mangkawa, Meos		Pulau	00°26'40.17" S 130°29'22.54" T	Kabupaten Raja Ampat, Provinsi Papua Barat Daya	2023
Mangkawwa, Meos		Pulau	00°30'17.46" S 130°32'51.19" T	Kabupaten Raja Ampat, Provinsi Papua Barat	2021
Mangkawwa, Meos		Pulau	00°30'17.46" S 130°32'51.19" T	Kabupaten Raja Ampat, Provinsi Papua Barat Daya	2023

Nama Rupabumi	Nama Lain	Unsur Rupabumi	Koordinat	Keterangan Wilayah	Tahun Pembakuan
Mangkinani, Pulau		Pulau	00°45'26.20" S 130°06'40.89" T	Kabupaten Raja Ampat, Provinsi Papua Barat	2021
Mangkinani, Pulau		Pulau	00°45'26.20" S 130°06'40.89" T	Kabupaten Raja Ampat, Provinsi Papua Barat Daya	2023
Mangkinsus, Pulau		Pulau	00°19'35.06" S 131°04'29.11" T	Kabupaten Raja Ampat, Provinsi Papua Barat	2021
Mangkinsus, Pulau		Pulau	00°19'35.06" S 131°04'29.11" T	Kabupaten Raja Ampat, Provinsi Papua Barat Daya	2023
Mangkowit, Tapor		Pulau	00°30'22.65" S 130°32'49.76" T	Kabupaten Raja Ampat, Provinsi Papua Barat	2021
Mangkowit, Tapor		Pulau	00°30'22.65" S 130°32'49.76" T	Kabupaten Raja Ampat, Provinsi Papua Barat Daya	2023
Mangkringkring, Meos		Pulau	00°20'20.11" S 130°35'29.19" T	Kabupaten Raja Ampat, Provinsi Papua Barat	2021
Mangkringkring, Meos		Pulau	00°20'20.11" S 130°35'29.19" T	Kabupaten Raja Ampat, Provinsi Papua Barat Daya	2023
Mangkubre, Tapor		Pulau	00°30'34.88" S 130°35'37.92" T	Kabupaten Raja Ampat, Provinsi Papua Barat	2021
Mangkubre, Tapor		Pulau	00°30'34.88" S 130°35'37.92" T	Kabupaten Raja Ampat, Provinsi Papua Barat Daya	2023
Mangkawai, Yef		Pulau	00°19'20.08" S 130°41'16.29" T	Kabupaten Raja Ampat, Provinsi Papua Barat	2021
Mangkawai, Yef		Pulau	00°19'20.08" S 130°41'16.29" T	Kabupaten Raja Ampat, Provinsi Papua Barat Daya	2023
Manikaipopo Atsa, Pulau		Pulau	01°57'57.31" S 130°27'41.26" T	Kabupaten Raja Ampat, Provinsi Papua Barat	2021
Manikaipopo Atsa, Pulau		Pulau	01°57'57.31" S 130°27'41.26" T	Kabupaten Raja Ampat, Provinsi Papua Barat Daya	2023
Manikaipopo Fat, Pulau		Pulau	01°57'33.21" S 130°27'06.82" T	Kabupaten Raja Ampat, Provinsi Papua Barat	2021
Manikaipopo Fat, Pulau		Pulau	01°57'33.21" S 130°27'06.82" T	Kabupaten Raja Ampat, Provinsi Papua Barat Daya	2023
Manikaipopo Fit, Pulau		Pulau	01°57'36.83" S 130°26'54.82" T	Kabupaten Raja Ampat, Provinsi Papua Barat	2021
Manikaipopo Fit, Pulau		Pulau	01°57'36.83" S 130°26'54.82" T	Kabupaten Raja Ampat, Provinsi Papua Barat Daya	2023
Manikaipopo Lafa, Pulau		Pulau	01°57'41.38" S 130°26'49.24" T	Kabupaten Raja Ampat, Provinsi Papua Barat	2021
Manikaipopo Lafa, Pulau		Pulau	01°57'41.38" S 130°26'49.24" T	Kabupaten Raja Ampat, Provinsi Papua Barat Daya	2023
Manikaipopo Lafamaifat, Pulau		Pulau	01°57'40.46" S 130°26'34.05" T	Kabupaten Raja Ampat, Provinsi Papua Barat	2021
Manikaipopo Lafamaifat, Pulau		Pulau	01°57'40.46" S 130°26'34.05" T	Kabupaten Raja Ampat, Provinsi Papua Barat Daya	2023
Manikaipopo Lafamailim, Pulau		Pulau	01°57'52.11" S 130°26'32.29" T	Kabupaten Raja Ampat, Provinsi Papua Barat	2021
Manikaipopo Lafamailim, Pulau		Pulau	01°57'52.11" S 130°26'32.29" T	Kabupaten Raja Ampat, Provinsi Papua Barat Daya	2023
Manikaipopo Lafamailu, Pulau		Pulau	01°57'10.33" S 130°26'33.13" T	Kabupaten Raja Ampat, Provinsi Papua Barat	2021
Manikaipopo Lafamailu, Pulau		Pulau	01°57'10.33" S 130°26'33.13" T	Kabupaten Raja Ampat, Provinsi Papua Barat Daya	2023
Manikaipopo Lafamaisa, Pulau		Pulau	01°57'08.80" S 130°26'38.36" T	Kabupaten Raja Ampat, Provinsi Papua Barat	2021
Manikaipopo Lafamaisa, Pulau		Pulau	01°57'08.80" S 130°26'38.36" T	Kabupaten Raja Ampat, Provinsi Papua Barat Daya	2023

Nama Rupabumi	Nama Lain	Unsur Rupabumi	Koordinat	Keterangan Wilayah	Tahun Pembakuan
Manikaipopo Lafamaitol, Pulau		Pulau	01°57'39.42" S 130°26'38.63" T	Kabupaten Raja Ampat, Provinsi Papua Barat	2021
Manikaipopo Lafamaitol, Pulau		Pulau	01°57'39.42" S 130°26'38.63" T	Kabupaten Raja Ampat, Provinsi Papua Barat Daya	2023
Manikaipopo Lafamaiwonom, Pulau		Pulau	01°57'11.80" S 130°27'45.19" T	Kabupaten Raja Ampat, Provinsi Papua Barat	2021
Manikaipopo Lafamaiwonom, Pulau		Pulau	01°57'11.80" S 130°27'45.19" T	Kabupaten Raja Ampat, Provinsi Papua Barat Daya	2023
Manikaipopo Lim, Pulau		Pulau	01°57'28.55" S 130°27'03.20" T	Kabupaten Raja Ampat, Provinsi Papua Barat	2021
Manikaipopo Lim, Pulau		Pulau	01°57'28.55" S 130°27'03.20" T	Kabupaten Raja Ampat, Provinsi Papua Barat Daya	2023
Manikaipopo Lu, Pulau		Pulau	01°57'43.24" S 130°27'34.43" T	Kabupaten Raja Ampat, Provinsi Papua Barat	2021
Manikaipopo Lu, Pulau		Pulau	01°57'43.24" S 130°27'34.43" T	Kabupaten Raja Ampat, Provinsi Papua Barat Daya	2023
Manikaipopo Si, Pulau		Pulau	01°57'53.38" S 130°27'02.89" T	Kabupaten Raja Ampat, Provinsi Papua Barat	2021
Manikaipopo Si, Pulau		Pulau	01°57'53.38" S 130°27'02.89" T	Kabupaten Raja Ampat, Provinsi Papua Barat Daya	2023
Manikaipopo Tol, Pulau		Pulau	01°57'38.90" S 130°27'11.89" T	Kabupaten Raja Ampat, Provinsi Papua Barat	2021
Manikaipopo Tol, Pulau		Pulau	01°57'38.90" S 130°27'11.89" T	Kabupaten Raja Ampat, Provinsi Papua Barat Daya	2023
Manikaipopo Wal, Pulau		Pulau	01°57'44.90" S 130°26'53.48" T	Kabupaten Raja Ampat, Provinsi Papua Barat	2021
Manikaipopo Wal, Pulau		Pulau	01°57'44.90" S 130°26'53.48" T	Kabupaten Raja Ampat, Provinsi Papua Barat Daya	2023
Manikaipopo Wonom, Pulau		Pulau	01°57'27.62" S 130°26'57.82" T	Kabupaten Raja Ampat, Provinsi Papua Barat	2021
Manikaipopo Wonom, Pulau		Pulau	01°57'27.62" S 130°26'57.82" T	Kabupaten Raja Ampat, Provinsi Papua Barat Daya	2023
Manikaipopo, Pulau		Pulau	01°57'49.14" S 130°27'21.92" T	Kabupaten Raja Ampat, Provinsi Papua Barat	2021
Manikaipopo, Pulau		Pulau	01°57'49.14" S 130°27'21.92" T	Kabupaten Raja Ampat, Provinsi Papua Barat Daya	2023
Manikayipopo, Pulau		Pulau	01°58'07.93" S 130°27'27.60" T	Kabupaten Raja Ampat, Provinsi Papua Barat	2021
Manikayipopo, Pulau		Pulau	01°58'07.93" S 130°27'27.60" T	Kabupaten Raja Ampat, Provinsi Papua Barat Daya	2023
Manil Genan Atsa, Yef		Pulau	00°18'15.96" S 130°53'45.63" T	Kabupaten Raja Ampat, Provinsi Papua Barat	2021
Manil Genan Atsa, Yef		Pulau	00°18'15.96" S 130°53'45.63" T	Kabupaten Raja Ampat, Provinsi Papua Barat Daya	2023
Manil Genan Lu, Yef		Pulau	00°18'16.54" S 130°53'46.76" T	Kabupaten Raja Ampat, Provinsi Papua Barat	2021
Manil Genan Lu, Yef		Pulau	00°18'16.54" S 130°53'46.76" T	Kabupaten Raja Ampat, Provinsi Papua Barat Daya	2023
Manil Genan Tol, Yef		Pulau	00°18'16.92" S 130°53'46.93" T	Kabupaten Raja Ampat, Provinsi Papua Barat	2021
Manil Genan Tol, Yef		Pulau	00°18'16.92" S 130°53'46.93" T	Kabupaten Raja Ampat, Provinsi Papua Barat Daya	2023
Manil Genan, Yef		Pulau	00°18'14.71" S 130°54'01.35" T	Kabupaten Raja Ampat, Provinsi Papua Barat	2021
Manil Genan, Yef		Pulau	00°18'14.71" S 130°54'01.35" T	Kabupaten Raja Ampat, Provinsi Papua Barat Daya	2023

Nama Rupabumi	Nama Lain	Unsur Rupabumi	Koordinat	Keterangan Wilayah	Tahun Pembakuan
Manil, Yef		Pulau	00°18'20.11" S 130°54'09.16" T	Kabupaten Raja Ampat, Provinsi Papua Barat	2021
Manil, Yef		Pulau	00°18'20.11" S 130°54'09.16" T	Kabupaten Raja Ampat, Provinsi Papua Barat Daya	2023
Manilmap, Yef		Pulau	00°10'24.23" U 130°02'14.51" T	Kabupaten Raja Ampat, Provinsi Papua Barat	2021
Manilmap, Yef		Pulau	00°10'24.23" U 130°02'14.51" T	Kabupaten Raja Ampat, Provinsi Papua Barat Daya	2023
Maningker, Pulau		Pulau	00°34'12.15" S 130°16'11.43" T	Kabupaten Raja Ampat, Provinsi Papua Barat	2021
Maningker, Pulau		Pulau	00°34'12.15" S 130°16'11.43" T	Kabupaten Raja Ampat, Provinsi Papua Barat Daya	2023
Manjau Besar, Yef		Pulau	00°55'14.29" S 131°15'50.24" T	Kota Sorong, Provinsi Papua Barat	2021
Manjau Besar, Yef		Pulau	00°55'14.29" S 131°15'50.24" T	Kota Sorong, Provinsi Papua Barat Daya	2023
Manjau Kecil, Yef		Pulau	00°55'06.75" S 131°15'41.63" T	Kota Sorong, Provinsi Papua Barat	2021
Manjau Kecil, Yef		Pulau	00°55'06.75" S 131°15'41.63" T	Kota Sorong, Provinsi Papua Barat Daya	2023
Manmutahiniyef Lol, Pulau		Pulau	00°25'05.98" S 130°34'26.92" T	Kabupaten Raja Ampat, Provinsi Papua Barat	2021
Manmutahiniyef Lol, Pulau		Pulau	00°25'05.98" S 130°34'26.92" T	Kabupaten Raja Ampat, Provinsi Papua Barat Daya	2023
Manmutahiniyef, Pulau		Pulau	00°25'12.95" S 130°34'17.35" T	Kabupaten Raja Ampat, Provinsi Papua Barat	2021
Manmutahiniyef, Pulau		Pulau	00°25'12.95" S 130°34'17.35" T	Kabupaten Raja Ampat, Provinsi Papua Barat Daya	2023
Manmutahiniyef, Pulau		Pulau	00°25'09.81" S 130°34'20.75" T	Kabupaten Raja Ampat, Provinsi Papua Barat	2021
Manmutahiniyef, Pulau		Pulau	00°25'09.81" S 130°34'20.75" T	Kabupaten Raja Ampat, Provinsi Papua Barat Daya	2023
Manorom, Pulau		Pulau	00°01'41.05" U 130°53'16.08" T	Kabupaten Raja Ampat, Provinsi Papua Barat	2021
Manorom, Pulau		Pulau	00°01'41.05" U 130°53'16.08" T	Kabupaten Raja Ampat, Provinsi Papua Barat Daya	2023
Mansawan, Pulau		Pulau	01°42'05.89" S 129°57'18.36" T	Kabupaten Raja Ampat, Provinsi Papua Barat	2021
Mansawan, Pulau		Pulau	01°42'05.89" S 129°57'18.36" T	Kabupaten Raja Ampat, Provinsi Papua Barat Daya	2023
Manselo, Pulau		Pulau	00°13'02.32" S 130°16'30.40" T	Kabupaten Raja Ampat, Provinsi Papua Barat	2021
Manselo, Pulau		Pulau	00°13'02.32" S 130°16'30.40" T	Kabupaten Raja Ampat, Provinsi Papua Barat Daya	2023
Mansinem Iba, Pulau		Pulau	00°35'52.17" U 131°07'26.39" T	Kabupaten Raja Ampat, Provinsi Papua Barat	2021
Mansinem Iba, Pulau		Pulau	00°35'52.17" U 131°07'26.39" T	Kabupaten Raja Ampat, Provinsi Papua Barat Daya	2023
Mansinem Mgun, Pulau		Pulau	00°35'50.52" U 131°07'27.91" T	Kabupaten Raja Ampat, Provinsi Papua Barat	2021
Mansinem Mgun, Pulau		Pulau	00°35'50.52" U 131°07'27.91" T	Kabupaten Raja Ampat, Provinsi Papua Barat Daya	2023
Mansinem, Pulau		Pulau	00°35'51.60" U 131°07'28.15" T	Kabupaten Raja Ampat, Provinsi Papua Barat	2021
Mansinem, Pulau		Pulau	00°35'51.60" U 131°07'28.15" T	Kabupaten Raja Ampat, Provinsi Papua Barat Daya	2023

Nama Rupabumi	Nama Lain	Unsur Rupabumi	Koordinat	Keterangan Wilayah	Tahun Pembakuan
Mansorom, Pulau		Pulau	00°36'02.97" U 131°07'26.51" T	Kabupaten Raja Ampat, Provinsi Papua Barat	2021
Mansorom, Pulau		Pulau	00°36'02.97" U 131°07'26.51" T	Kabupaten Raja Ampat, Provinsi Papua Barat Daya	2023
Mansorom, Pulau		Pulau	00°20'39.01" S 131°00'58.38" T	Kabupaten Raja Ampat, Provinsi Papua Barat	2021
Mansorom, Pulau		Pulau	00°20'39.01" S 131°00'58.38" T	Kabupaten Raja Ampat, Provinsi Papua Barat Daya	2023
Mansuar, Pulau		Pulau	00°35'09.26" S 130°36'08.60" T	Kabupaten Raja Ampat, Provinsi Papua Barat	2021
Mansuar, Pulau		Pulau	00°35'09.26" S 130°36'08.60" T	Kabupaten Raja Ampat, Provinsi Papua Barat Daya	2023
Mantobi, Pulau		Pulau	02°07'26.83" S 130°26'14.01" T	Kabupaten Raja Ampat, Provinsi Papua Barat	2021
Mantobi, Pulau		Pulau	02°07'26.83" S 130°26'14.01" T	Kabupaten Raja Ampat, Provinsi Papua Barat Daya	2023
Mantorom Bonday, Meos		Pulau	00°31'01.30" S 130°35'16.27" T	Kabupaten Raja Ampat, Provinsi Papua Barat	2021
Mantorom Bonday, Meos		Pulau	00°31'01.30" S 130°35'16.27" T	Kabupaten Raja Ampat, Provinsi Papua Barat Daya	2023
Mantorom Fandu, Meos		Pulau	00°31'01.90" S 130°35'18.11" T	Kabupaten Raja Ampat, Provinsi Papua Barat	2021
Mantorom Fandu, Meos		Pulau	00°31'01.90" S 130°35'18.11" T	Kabupaten Raja Ampat, Provinsi Papua Barat Daya	2023
Mantorom Munde, Meos		Pulau	00°31'03.43" S 130°35'18.43" T	Kabupaten Raja Ampat, Provinsi Papua Barat	2021
Mantorom Munde, Meos		Pulau	00°31'03.43" S 130°35'18.43" T	Kabupaten Raja Ampat, Provinsi Papua Barat Daya	2023
Manwenbesapi, Pulau		Pulau	00°20'46.03" S 131°02'17.59" T	Kabupaten Raja Ampat, Provinsi Papua Barat	2021
Manwenbesapi, Pulau		Pulau	00°20'46.03" S 131°02'17.59" T	Kabupaten Raja Ampat, Provinsi Papua Barat Daya	2023
Mapunlo, Pulau		Pulau	01°43'08.23" S 130°05'12.03" T	Kabupaten Raja Ampat, Provinsi Papua Barat	2021
Mapunlo, Pulau		Pulau	01°43'08.23" S 130°05'12.03" T	Kabupaten Raja Ampat, Provinsi Papua Barat Daya	2023
Mara, Yef		Pulau	02°01'57.48" S 130°16'57.99" T	Kabupaten Raja Ampat, Provinsi Papua Barat	2021
Mara, Yef		Pulau	02°01'57.48" S 130°16'57.99" T	Kabupaten Raja Ampat, Provinsi Papua Barat Daya	2023
Mara, Yef		Pulau	02°02'27.62" S 130°16'40.86" T	Kabupaten Raja Ampat, Provinsi Papua Barat	2021
Mara, Yef		Pulau	02°02'27.62" S 130°16'40.86" T	Kabupaten Raja Ampat, Provinsi Papua Barat Daya	2023
Maraplapo, Yef		Pulau	00°10'08.79" U 130°03'21.59" T	Kabupaten Raja Ampat, Provinsi Papua Barat	2021
Maraplapo, Yef		Pulau	00°10'08.79" U 130°03'21.59" T	Kabupaten Raja Ampat, Provinsi Papua Barat Daya	2023
Maresen, Yef		Pulau	02°00'41.10" S 130°19'15.31" T	Kabupaten Raja Ampat, Provinsi Papua Barat	2021
Maresen, Yef		Pulau	02°00'41.10" S 130°19'15.31" T	Kabupaten Raja Ampat, Provinsi Papua Barat Daya	2023
Marman Iba, Pulau		Pulau	01°11'37.86" S 129°23'25.10" T	Kabupaten Raja Ampat, Provinsi Papua Barat	2021
Marman Iba, Pulau		Pulau	01°11'37.86" S 129°23'25.10" T	Kabupaten Raja Ampat, Provinsi Papua Barat Daya	2023

Nama Rupabumi	Nama Lain	Unsur Rupabumi	Koordinat	Keterangan Wilayah	Tahun Pembakuan
Marmar Mgun, Pulau		Pulau	01°11'05.52" S 129°24'52.11" T	Kabupaten Raja Ampat, Provinsi Papua Barat	2021
Marmar Mgun, Pulau		Pulau	01°11'05.52" S 129°24'52.11" T	Kabupaten Raja Ampat, Provinsi Papua Barat Daya	2023
Masalipale, Yef		Pulau	00°15'56.45" S 130°53'03.54" T	Kabupaten Raja Ampat, Provinsi Papua Barat	2021
Masalipale, Yef		Pulau	00°15'56.45" S 130°53'03.54" T	Kabupaten Raja Ampat, Provinsi Papua Barat Daya	2023
Maselung, Pulau		Pulau	03°45'18.30" U 125°45'38.15" T	Kabupaten Kepulauan Sangihe, Provinsi Sulawesi Utara	2021
Maseleng, Pulau		Pulau	03°45'18.30" U 125°45'38.15" T	Kabupaten Kepulauan Sangihe, Provinsi Sulawesi Utara	2023
Masigi, Pulau		Pulau	01°08'16.73" S 131°04'24.29" T	Kabupaten Raja Ampat, Provinsi Papua Barat	2021
Masigi, Pulau		Pulau	01°08'16.73" S 131°04'24.29" T	Kabupaten Raja Ampat, Provinsi Papua Barat Daya	2023
Mat, Yef		Pulau	00°21'13.84" S 130°11'50.24" T	Kabupaten Raja Ampat, Provinsi Papua Barat	2021
Mat, Yef		Pulau	00°21'13.84" S 130°11'50.24" T	Kabupaten Raja Ampat, Provinsi Papua Barat Daya	2023
Matan, Pulau		Pulau	00°57'19.91" S 131°08'55.97" T	Kabupaten Raja Ampat, Provinsi Papua Barat	2021
Matan, Pulau		Pulau	00°57'19.91" S 131°08'55.97" T	Kabupaten Raja Ampat, Provinsi Papua Barat Daya	2023
Mate Atsa, Pulau		Pulau	02°07'31.66" S 130°24'04.76" T	Kabupaten Raja Ampat, Provinsi Papua Barat	2021
Mate Atsa, Pulau		Pulau	02°07'31.66" S 130°24'04.76" T	Kabupaten Raja Ampat, Provinsi Papua Barat Daya	2023
Mate Fat, Pulau		Pulau	02°07'32.48" S 130°24'24.84" T	Kabupaten Raja Ampat, Provinsi Papua Barat	2021
Mate Fat, Pulau		Pulau	02°07'32.48" S 130°24'24.84" T	Kabupaten Raja Ampat, Provinsi Papua Barat Daya	2023
Mate Ganan, Pulau		Pulau	02°07'05.88" S 130°23'42.94" T	Kabupaten Raja Ampat, Provinsi Papua Barat	2021
Mate Ganan, Pulau		Pulau	02°07'05.88" S 130°23'42.94" T	Kabupaten Raja Ampat, Provinsi Papua Barat Daya	2023
Mate Lim, Pulau		Pulau	02°07'33.50" S 130°24'29.62" T	Kabupaten Raja Ampat, Provinsi Papua Barat	2021
Mate Lim, Pulau		Pulau	02°07'33.50" S 130°24'29.62" T	Kabupaten Raja Ampat, Provinsi Papua Barat Daya	2023
Mate Lu, Pulau		Pulau	02°07'27.46" S 130°24'11.28" T	Kabupaten Raja Ampat, Provinsi Papua Barat	2021
Mate Lu, Pulau		Pulau	02°07'27.46" S 130°24'11.28" T	Kabupaten Raja Ampat, Provinsi Papua Barat Daya	2023
Mate Pale, Pulau		Pulau	02°07'32.45" S 130°23'04.18" T	Kabupaten Raja Ampat, Provinsi Papua Barat	2021
Mate Pale, Pulau		Pulau	02°07'32.45" S 130°23'04.18" T	Kabupaten Raja Ampat, Provinsi Papua Barat Daya	2023
Mate Tol, Pulau		Pulau	02°07'27.79" S 130°24'14.63" T	Kabupaten Raja Ampat, Provinsi Papua Barat	2021
Mate Tol, Pulau		Pulau	02°07'27.79" S 130°24'14.63" T	Kabupaten Raja Ampat, Provinsi Papua Barat Daya	2023



Nama Rupabumi	Nama Lain	Unsur Rupabumi	Koordinat	Keterangan Wilayah	Tahun Pembakuan
Matekatpatcol, Pulau		Pulau	02°07'27.80" S 130°23'38.95" T	Kabupaten Raja Ampat, Provinsi Papua Barat	2021
Matekatpatcol, Pulau		Pulau	02°07'27.80" S 130°23'38.95" T	Kabupaten Raja Ampat, Provinsi Papua Barat Daya	2023
Matmutmulkario, Pulau		Pulau	00°23'44.50" S 130°36'53.08" T	Kabupaten Raja Ampat, Provinsi Papua Barat	2021
Matmutmulkario, Pulau		Pulau	00°23'44.50" S 130°36'53.08" T	Kabupaten Raja Ampat, Provinsi Papua Barat Daya	2023
Matob, Pulau		Pulau	00°18'16.71" S 130°53'46.14" T	Kabupaten Raja Ampat, Provinsi Papua Barat	2021
Matob, Pulau		Pulau	00°18'16.71" S 130°53'46.14" T	Kabupaten Raja Ampat, Provinsi Papua Barat Daya	2023
Matte Kalanwuy, Pulau		Pulau	02°07'31.94" S 130°22'23.67" T	Kabupaten Raja Ampat, Provinsi Papua Barat	2021
Matte Kalanwuy, Pulau		Pulau	02°07'31.94" S 130°22'23.67" T	Kabupaten Raja Ampat, Provinsi Papua Barat Daya	2023
Matte Yef Dempu, Pulau		Pulau	02°07'25.72" S 130°24'07.88" T	Kabupaten Raja Ampat, Provinsi Papua Barat	2021
Matte Yef Dempu, Pulau		Pulau	02°07'25.72" S 130°24'07.88" T	Kabupaten Raja Ampat, Provinsi Papua Barat Daya	2023
Matte Yef Kacano, Pulau		Pulau	02°07'28.14" S 130°24'15.89" T	Kabupaten Raja Ampat, Provinsi Papua Barat	2021
Matte Yef Kacano, Pulau		Pulau	02°07'28.14" S 130°24'15.89" T	Kabupaten Raja Ampat, Provinsi Papua Barat Daya	2023
Matumol, Yef		Pulau	00°10'34.01" U 130°00'15.81" T	Kabupaten Raja Ampat, Provinsi Papua Barat	2021
Matumol, Yef		Pulau	00°10'34.01" U 130°00'15.81" T	Kabupaten Raja Ampat, Provinsi Papua Barat Daya	2023
Mau, Pulau		Pulau	00°12'05.09" S 130°13'22.52" T	Kabupaten Raja Ampat, Provinsi Papua Barat	2021
Mau, Pulau		Pulau	00°12'05.09" S 130°13'22.52" T	Kabupaten Raja Ampat, Provinsi Papua Barat Daya	2023
Mau, Yef		Pulau	00°10'17.69" U 130°03'20.06" T	Kabupaten Raja Ampat, Provinsi Papua Barat	2021
Mau, Yef		Pulau	00°10'17.69" U 130°03'20.06" T	Kabupaten Raja Ampat, Provinsi Papua Barat Daya	2023
Maunoyosol, Pulau		Pulau	00°24'55.00" S 130°36'09.81" T	Kabupaten Raja Ampat, Provinsi Papua Barat	2021
Maunoyosol, Pulau		Pulau	00°24'55.00" S 130°36'09.81" T	Kabupaten Raja Ampat, Provinsi Papua Barat Daya	2023
Mavala, Pulau		Pulau	01°42'56.67" S 129°56'48.95" T	Kabupaten Raja Ampat, Provinsi Papua Barat	2021
Mavala, Pulau		Pulau	01°42'56.67" S 129°56'48.95" T	Kabupaten Raja Ampat, Provinsi Papua Barat Daya	2023
Mawi, Yef		Pulau	00°08'28.57" U 130°03'43.47" T	Kabupaten Raja Ampat, Provinsi Papua Barat	2021
Mawi, Yef		Pulau	00°08'28.57" U 130°03'43.47" T	Kabupaten Raja Ampat, Provinsi Papua Barat Daya	2023
Maya, Yef		Pulau	00°23'34.30" S 130°16'44.09" T	Kabupaten Raja Ampat, Provinsi Papua Barat	2021
Maya, Yef		Pulau	00°23'34.30" S 130°16'44.09" T	Kabupaten Raja Ampat, Provinsi Papua Barat Daya	2023
Mayef, Pulau		Pulau	00°19'09.35" S 130°40'09.22" T	Kabupaten Raja Ampat, Provinsi Papua Barat	2021
Mayef, Pulau		Pulau	00°19'09.35" S 130°40'09.22" T	Kabupaten Raja Ampat, Provinsi Papua Barat Daya	2023

Nama Rupabumi	Nama Lain	Unsur Rupabumi	Koordinat	Keterangan Wilayah	Tahun Pembakuan
Mayepunuk, Pulau		Pulau	00°18'40.77" S 130°36'32.33" T	Kabupaten Raja Ampat, Provinsi Papua Barat	2021
Mayepunuk, Pulau		Pulau	00°18'40.77" S 130°36'32.33" T	Kabupaten Raja Ampat, Provinsi Papua Barat Daya	2023
Ontoloesua, Pulau		Pulau	08°21'48.52" S 121°00'14.01" T	Kabupaten Ngada, Provinsi Nusa Tenggara Timur	2021
Mborong, Pulau		Pulau	08°21'48.52" S 121°00'14.01" T	Kabupaten Ngada, Provinsi Nusa Tenggara Timur	2023
Mehil, Pulau		Pulau	01°07'11.28" S 131°10'19.89" T	Kabupaten Sorong, Provinsi Papua Barat	2021
Mehil, Pulau		Pulau	01°07'11.28" S 131°10'19.89" T	Kabupaten Sorong, Provinsi Papua Barat Daya	2023
Makoah, Pulau		Pulau	03°48'41.17" U 125°45'26.52" T	Kabupaten Kepulauan Sangihe, Provinsi Sulawesi Utara	2021
Mekoah, Pulau		Pulau	03°48'41.17" U 125°45'26.52" T	Kabupaten Kepulauan Sangihe, Provinsi Sulawesi Utara	2023
Melapo, Pulau		Pulau	00°06'41.54" S 130°15'55.21" T	Kabupaten Raja Ampat, Provinsi Papua Barat	2021
Melapo, Pulau		Pulau	00°06'41.54" S 130°15'55.21" T	Kabupaten Raja Ampat, Provinsi Papua Barat Daya	2023
Melapo, Yef		Pulau	00°03'33.80" S 130°30'05.10" T	Kabupaten Raja Ampat, Provinsi Papua Barat	2021
Melapo, Yef		Pulau	00°03'33.80" S 130°30'05.10" T	Kabupaten Raja Ampat, Provinsi Papua Barat Daya	2023
Maliha, Pulau		Pulau	03°49'23.37" U 125°45'27.71" T	Kabupaten Kepulauan Sangihe, Provinsi Sulawesi Utara	2021
Meliha, Pulau		Pulau	03°49'23.37" U 125°45'27.71" T	Kabupaten Kepulauan Sangihe, Provinsi Sulawesi Utara	2023
Melsuput, Pulau		Pulau	01°26'32.32" S 130°28'22.08" T	Kabupaten Raja Ampat, Provinsi Papua Barat	2021
Melsuput, Pulau		Pulau	01°26'32.32" S 130°28'22.08" T	Kabupaten Raja Ampat, Provinsi Papua Barat Daya	2023
Memaubro, Pulau		Pulau	00°12'38.37" S 130°22'34.92" T	Kabupaten Raja Ampat, Provinsi Papua Barat	2021
Memaubro, Pulau		Pulau	00°12'38.37" S 130°22'34.92" T	Kabupaten Raja Ampat, Provinsi Papua Barat Daya	2023
Membok, Pulau		Pulau	01°24'22.31" S 130°54'45.04" T	Kabupaten Sorong, Provinsi Papua Barat	2021
Membok, Pulau		Pulau	01°24'22.31" S 130°54'45.04" T	Kabupaten Sorong, Provinsi Papua Barat Daya	2023
Batukahemise, Pulau		Pulau	03°21'40.34" U 125°34'42.48" T	Kabupaten Kepulauan Sangihe, Provinsi Sulawesi Utara	2021
Mendaku, Pulau		Pulau	03°21'40.34" U 125°34'42.48" T	Kabupaten Kepulauan Sangihe, Provinsi Sulawesi Utara	2023
Menit Genan, Yef		Pulau	00°15'06.84" S 130°52'50.35" T	Kabupaten Raja Ampat, Provinsi Papua Barat	2021
Menit Genan, Yef		Pulau	00°15'06.84" S 130°52'50.35" T	Kabupaten Raja Ampat, Provinsi Papua Barat Daya	2023



Nama Rupabumi	Nama Lain	Unsur Rupabumi	Koordinat	Keterangan Wilayah	Tahun Pembakuan
Menit, Yef		Pulau	00°25'13.03" S 130°36'42.62" T	Kabupaten Raja Ampat, Provinsi Papua Barat	2021
Menit, Yef		Pulau	00°25'13.03" S 130°36'42.62" T	Kabupaten Raja Ampat, Provinsi Papua Barat Daya	2023
Menonket Barat, Pulau		Pulau	01°20'04.15" S 130°53'14.14" T	Kabupaten Sorong, Provinsi Papua Barat	2021
Menonket Barat, Pulau		Pulau	01°20'04.15" S 130°53'14.14" T	Kabupaten Sorong, Provinsi Papua Barat Daya	2023
Menonket Tengah, Pulau		Pulau	01°19'42.98" S 130°54'10.04" T	Kabupaten Sorong, Provinsi Papua Barat	2021
Menonket Tengah, Pulau		Pulau	01°19'42.98" S 130°54'10.04" T	Kabupaten Sorong, Provinsi Papua Barat Daya	2023
Menonket Timur, Pulau		Pulau	01°19'51.25" S 130°54'57.02" T	Kabupaten Sorong, Provinsi Papua Barat	2021
Menonket Timur, Pulau		Pulau	01°19'51.25" S 130°54'57.02" T	Kabupaten Sorong, Provinsi Papua Barat Daya	2023
Menyantimtol, Yef		Pulau	00°10'15.46" U 130°02'22.53" T	Kabupaten Raja Ampat, Provinsi Papua Barat	2021
Menyantimtol, Yef		Pulau	00°10'15.46" U 130°02'22.53" T	Kabupaten Raja Ampat, Provinsi Papua Barat Daya	2023
Menyanyim, Yef		Pulau	00°10'19.86" U 130°02'24.94" T	Kabupaten Raja Ampat, Provinsi Papua Barat	2021
Menyanyim, Yef		Pulau	00°10'19.86" U 130°02'24.94" T	Kabupaten Raja Ampat, Provinsi Papua Barat Daya	2023
Merfandu, Yef		Pulau	00°56'29.26" S 131°15'54.54" T	Kota Sorong, Provinsi Papua Barat	2021
Merfandu, Yef		Pulau	00°56'29.26" S 131°15'54.54" T	Kota Sorong, Provinsi Papua Barat Daya	2023
Mermunda, Yef		Pulau	00°56'52.57" S 131°15'34.81" T	Kota Sorong, Provinsi Papua Barat	2021
Mermunda, Yef		Pulau	00°56'52.57" S 131°15'34.81" T	Kota Sorong, Provinsi Papua Barat Daya	2023
Mermunde, Yef		Pulau	00°56'41.09" S 131°15'33.02" T	Kota Sorong, Provinsi Papua Barat	2021
Mermunde, Yef		Pulau	00°56'41.09" S 131°15'33.02" T	Kota Sorong, Provinsi Papua Barat Daya	2023
Mesellu Ganan, Pulau		Pulau	01°31'36.77" S 130°31'28.23" T	Kabupaten Raja Ampat, Provinsi Papua Barat	2021
Mesellu Ganan, Pulau		Pulau	01°31'36.77" S 130°31'28.23" T	Kabupaten Raja Ampat, Provinsi Papua Barat Daya	2023
Mesellu Pale, Pulau		Pulau	01°31'05.98" S 130°31'04.28" T	Kabupaten Raja Ampat, Provinsi Papua Barat	2021
Mesellu Pale, Pulau		Pulau	01°31'05.98" S 130°31'04.28" T	Kabupaten Raja Ampat, Provinsi Papua Barat Daya	2023
Mesemta Kapatcol Tolanamganam, Pulau		Pulau	01°57'09.68" S 130°29'27.89" T	Kabupaten Raja Ampat, Provinsi Papua Barat	2021
Mesemta Kapatcol Tolanamganam, Pulau		Pulau	01°57'09.68" S 130°29'27.89" T	Kabupaten Raja Ampat, Provinsi Papua Barat Daya	2023
Mesemta Kapatcol Tolanampale, Pulau		Pulau	01°57'11.49" S 130°29'27.12" T	Kabupaten Raja Ampat, Provinsi Papua Barat	2021
Mesemta Kapatcol Tolanampale, Pulau		Pulau	01°57'11.49" S 130°29'27.12" T	Kabupaten Raja Ampat, Provinsi Papua Barat Daya	2023

Nama Rupabumi	Nama Lain	Unsur Rupabumi	Koordinat	Keterangan Wilayah	Tahun Pembakuan
Mesemta Yefto Ganan Tolea, Pulau		Pulau	01°57'22.60" S 130°29'25.94" T	Kabupaten Raja Ampat, Provinsi Papua Barat	2021
Mesemta Yefto Ganan Tolea, Pulau		Pulau	01°57'22.60" S 130°29'25.94" T	Kabupaten Raja Ampat, Provinsi Papua Barat Daya	2023
Mesemta Yefto Ganan Tololya, Pulau		Pulau	01°57'21.98" S 130°29'26.13" T	Kabupaten Raja Ampat, Provinsi Papua Barat	2021
Mesemta Yefto Ganan Tololya, Pulau	Pulau Mesemta Yeftoganan Tololya	Pulau	01°57'21.98" S 130°29'26.13" T	Kabupaten Raja Ampat, Provinsi Papua Barat Daya	2023
Mesemtani Kapatcol, Pulau		Pulau	01°57'33.62" S 130°29'44.76" T	Kabupaten Raja Ampat, Provinsi Papua Barat	2021
Mesemtani Kapatcol, Pulau		Pulau	01°57'33.62" S 130°29'44.76" T	Kabupaten Raja Ampat, Provinsi Papua Barat Daya	2023
Mesemtani Nikapatcol Ketlea, Pulau		Pulau	01°57'39.71" S 130°29'30.18" T	Kabupaten Raja Ampat, Provinsi Papua Barat	2021
Mesemtani Nikapatcol Ketlea, Pulau		Pulau	01°57'39.71" S 130°29'30.18" T	Kabupaten Raja Ampat, Provinsi Papua Barat Daya	2023
Mesemtani Nikapatcolganam, Pulau		Pulau	01°57'38.58" S 130°29'30.05" T	Kabupaten Raja Ampat, Provinsi Papua Barat	2021
Mesemtani Nikapatcolganam, Pulau		Pulau	01°57'38.58" S 130°29'30.05" T	Kabupaten Raja Ampat, Provinsi Papua Barat Daya	2023
Mesemtani Niyef Pale Tololya, Pulau		Pulau	01°57'37.37" S 130°29'30.45" T	Kabupaten Raja Ampat, Provinsi Papua Barat	2021
Mesemtani Niyef Pale Tololya, Pulau		Pulau	01°57'37.37" S 130°29'30.45" T	Kabupaten Raja Ampat, Provinsi Papua Barat Daya	2023
Mesenllu Ganan, Pulau		Pulau	01°38'36.26" S 130°18'52.08" T	Kabupaten Raja Ampat, Provinsi Papua Barat	2021
Mesenllu Ganan, Pulau		Pulau	01°38'36.26" S 130°18'52.08" T	Kabupaten Raja Ampat, Provinsi Papua Barat Daya	2023
Mesenllu Pale, Pulau		Pulau	01°38'47.01" S 130°19'09.11" T	Kabupaten Raja Ampat, Provinsi Papua Barat	2021
Mesenllu Pale, Pulau		Pulau	01°38'47.01" S 130°19'09.11" T	Kabupaten Raja Ampat, Provinsi Papua Barat Daya	2023
Met, Pulau		Pulau	00°01'17.99" S 130°25'44.08" T	Kabupaten Raja Ampat, Provinsi Papua Barat	2021
Met, Pulau		Pulau	00°01'17.99" S 130°25'44.08" T	Kabupaten Raja Ampat, Provinsi Papua Barat Daya	2023
Metemani, Pulau		Pulau	01°57'03.03" S 132°14'00.04" T	Kabupaten Sorong Selatan, Provinsi Papua Barat	2021
Metemani, Pulau		Pulau	01°57'03.03" S 132°14'00.04" T	Kabupaten Sorong Selatan, Provinsi Papua Barat Daya	2023
Meytapo, Pulau		Pulau	00°09'56.69" S 130°21'07.46" T	Kabupaten Raja Ampat, Provinsi Papua Barat	2021
Meytapo, Pulau		Pulau	00°09'56.69" S 130°21'07.46" T	Kabupaten Raja Ampat, Provinsi Papua Barat Daya	2023
Mingki, Yesbei		Pulau	00°02'45.65" S 130°46'20.25" T	Kabupaten Raja Ampat, Provinsi Papua Barat	2021
Mingki, Yesbei		Pulau	00°02'45.65" S 130°46'20.25" T	Kabupaten Raja Ampat, Provinsi Papua Barat Daya	2023
Minlo, Pulau		Pulau	01°19'56.86" S 130°42'42.30" T	Kabupaten Sorong, Provinsi Papua Barat	2021
Minlo, Pulau		Pulau	01°19'56.86" S 130°42'42.30" T	Kabupaten Sorong, Provinsi Papua Barat Daya	2023

Nama Rupabumi	Nama Lain	Unsur Rupabumi	Koordinat	Keterangan Wilayah	Tahun Pembakuan
Minulo Butle, Pulau		Pulau	01°07'25.19" S 131°03'59.15" T	Kabupaten Raja Ampat, Provinsi Papua Barat	2021
Minulo Butle, Pulau		Pulau	01°07'25.19" S 131°03'59.15" T	Kabupaten Raja Ampat, Provinsi Papua Barat Daya	2023
Minulo Polollo, Pulau		Pulau	01°07'08.45" S 131°05'22.85" T	Kabupaten Raja Ampat, Provinsi Papua Barat	2021
Minulo Polollo, Pulau		Pulau	01°07'08.45" S 131°05'22.85" T	Kabupaten Raja Ampat, Provinsi Papua Barat Daya	2023
Minyaifun, Pulau		Pulau	00°19'51.80" S 130°12'30.11" T	Kabupaten Raja Ampat, Provinsi Papua Barat	2021
Minyaifun, Pulau		Pulau	00°19'51.80" S 130°12'30.11" T	Kabupaten Raja Ampat, Provinsi Papua Barat Daya	2023
Mioskorui, Pulau		Pulau	00°35'22.91" S 130°18'56.39" T	Kabupaten Raja Ampat, Provinsi Papua Barat	2021
Mioskorui, Pulau		Pulau	00°35'22.91" S 130°18'56.39" T	Kabupaten Raja Ampat, Provinsi Papua Barat Daya	2023
Miossu, Yef		Pulau	00°20'49.43" S 132°10'14.60" T	Kabupaten Tambrauw, Provinsi Papua Barat	2021
Miossu, Yef		Pulau	00°20'49.43" S 132°10'14.60" T	Kabupaten Tambrauw, Provinsi Papua Barat Daya	2023
Miot Amni, Pulau		Pulau	00°50'10.92" S 129°53'59.34" T	Kabupaten Raja Ampat, Provinsi Papua Barat	2021
Miot Amni, Pulau		Pulau	00°50'10.92" S 129°53'59.34" T	Kabupaten Raja Ampat, Provinsi Papua Barat Daya	2023
Miot Kakesi, Pulau		Pulau	00°33'52.56" S 130°16'23.63" T	Kabupaten Raja Ampat, Provinsi Papua Barat	2021
Miot Kakesi, Pulau		Pulau	00°33'52.56" S 130°16'23.63" T	Kabupaten Raja Ampat, Provinsi Papua Barat Daya	2023
Miot Mangkintut Iba, Pulau		Pulau	00°34'07.06" S 130°16'29.07" T	Kabupaten Raja Ampat, Provinsi Papua Barat	2021
Miot Mangkintut Iba, Pulau		Pulau	00°34'07.06" S 130°16'29.07" T	Kabupaten Raja Ampat, Provinsi Papua Barat Daya	2023
Miot Mangkintut Mkuni, Pulau		Pulau	00°34'07.61" S 130°16'27.50" T	Kabupaten Raja Ampat, Provinsi Papua Barat	2021
Miot Mangkintut Mkuni, Pulau		Pulau	00°34'07.61" S 130°16'27.50" T	Kabupaten Raja Ampat, Provinsi Papua Barat Daya	2023
Miot Manine, Pulau		Pulau	00°33'54.47" S 130°16'23.74" T	Kabupaten Raja Ampat, Provinsi Papua Barat	2021
Miot Manine, Pulau		Pulau	00°33'54.47" S 130°16'23.74" T	Kabupaten Raja Ampat, Provinsi Papua Barat Daya	2023
Miot Mannena Rituru, Pulau		Pulau	00°33'49.55" S 130°16'20.07" T	Kabupaten Raja Ampat, Provinsi Papua Barat	2021
Miot Mannena Rituru, Pulau		Pulau	00°33'49.55" S 130°16'20.07" T	Kabupaten Raja Ampat, Provinsi Papua Barat Daya	2023
Miot Mannena Weter, Pulau		Pulau	00°33'50.17" S 130°16'18.49" T	Kabupaten Raja Ampat, Provinsi Papua Barat	2021
Miot Mannena Weter, Pulau		Pulau	00°33'50.17" S 130°16'18.49" T	Kabupaten Raja Ampat, Provinsi Papua Barat Daya	2023
Miot Monebai Mgun, Pulau		Pulau	00°46'24.52" S 129°47'21.67" T	Kabupaten Raja Ampat, Provinsi Papua Barat	2021
Miot Monebai Mgun, Pulau		Pulau	00°46'24.52" S 129°47'21.67" T	Kabupaten Raja Ampat, Provinsi Papua Barat Daya	2023
Miot Monebai, Pulau		Pulau	00°52'35.51" S 129°44'32.44" T	Kabupaten Raja Ampat, Provinsi Papua Barat	2021
Miot Monebai, Pulau		Pulau	00°52'35.51" S 129°44'32.44" T	Kabupaten Raja Ampat, Provinsi Papua Barat Daya	2023

Nama Rupabumi	Nama Lain	Unsur Rupabumi	Koordinat	Keterangan Wilayah	Tahun Pembakuan
Miot Ruwin Rifyak, Pulau		Pulau	00°33'53.92" S 130°16'19.63" T	Kabupaten Raja Ampat, Provinsi Papua Barat	2021
Miot Ruwin Rifyak, Pulau		Pulau	00°33'53.92" S 130°16'19.63" T	Kabupaten Raja Ampat, Provinsi Papua Barat Daya	2023
Miot Ruwin Rikyor, Pulau		Pulau	00°33'52.52" S 130°16'21.02" T	Kabupaten Raja Ampat, Provinsi Papua Barat	2021
Miot Ruwin Rikyor, Pulau		Pulau	00°33'52.52" S 130°16'21.02" T	Kabupaten Raja Ampat, Provinsi Papua Barat Daya	2023
Miot Ruwin Rituru, Pulau		Pulau	00°33'55.76" S 130°16'21.32" T	Kabupaten Raja Ampat, Provinsi Papua Barat	2021
Miot Ruwin Rituru, Pulau		Pulau	00°33'55.76" S 130°16'21.32" T	Kabupaten Raja Ampat, Provinsi Papua Barat Daya	2023
Miot Ruwin Weter, Pulau		Pulau	00°33'58.01" S 130°16'20.79" T	Kabupaten Raja Ampat, Provinsi Papua Barat	2021
Miot Ruwin Weter, Pulau		Pulau	00°33'58.01" S 130°16'20.79" T	Kabupaten Raja Ampat, Provinsi Papua Barat Daya	2023
Miotambouri, Pulau		Pulau	00°39'09.97" S 130°16'38.18" T	Kabupaten Raja Ampat, Provinsi Papua Barat	2021
Miotambouri, Pulau		Pulau	00°39'09.97" S 130°16'38.18" T	Kabupaten Raja Ampat, Provinsi Papua Barat Daya	2023
Miotbai, Pulau		Pulau	00°41'46.51" S 130°15'47.38" T	Kabupaten Raja Ampat, Provinsi Papua Barat	2021
Miotbai, Pulau		Pulau	00°41'46.51" S 130°15'47.38" T	Kabupaten Raja Ampat, Provinsi Papua Barat Daya	2023
Miotbinaru Wambrayew, Pulau		Pulau	00°33'48.89" S 130°16'26.22" T	Kabupaten Raja Ampat, Provinsi Papua Barat	2021
Miotbinaru Wambrayew, Pulau		Pulau	00°33'48.89" S 130°16'26.22" T	Kabupaten Raja Ampat, Provinsi Papua Barat Daya	2023
Miotbinaru Wambruyer, Pulau		Pulau	00°33'47.18" S 130°16'25.46" T	Kabupaten Raja Ampat, Provinsi Papua Barat	2021
Miotbinaru Wambruyer, Pulau		Pulau	00°33'47.18" S 130°16'25.46" T	Kabupaten Raja Ampat, Provinsi Papua Barat Daya	2023
Miotburdams, Pulau		Pulau	00°33'56.76" S 130°16'19.61" T	Kabupaten Raja Ampat, Provinsi Papua Barat	2021
Miotburdams, Pulau		Pulau	00°33'56.76" S 130°16'19.61" T	Kabupaten Raja Ampat, Provinsi Papua Barat Daya	2023
Miotfakdawe, Pulau		Pulau	00°34'05.67" S 130°16'20.21" T	Kabupaten Raja Ampat, Provinsi Papua Barat	2021
Miotfakdawe, Pulau		Pulau	00°34'05.67" S 130°16'20.21" T	Kabupaten Raja Ampat, Provinsi Papua Barat Daya	2023
Miotkabes, Pulau		Pulau	00°33'56.97" S 130°16'22.09" T	Kabupaten Raja Ampat, Provinsi Papua Barat	2021
Miotkabes, Pulau		Pulau	00°33'56.97" S 130°16'22.09" T	Kabupaten Raja Ampat, Provinsi Papua Barat Daya	2023
Miotkori, Pulau		Pulau	00°40'55.70" S 130°16'21.70" T	Kabupaten Raja Ampat, Provinsi Papua Barat	2021
Miotkori, Pulau		Pulau	00°40'55.70" S 130°16'21.70" T	Kabupaten Raja Ampat, Provinsi Papua Barat Daya	2023
Miotmambrasar, Pulau		Pulau	00°33'51.18" S 130°16'20.47" T	Kabupaten Raja Ampat, Provinsi Papua Barat	2021
Miotmambrasar, Pulau		Pulau	00°33'51.18" S 130°16'20.47" T	Kabupaten Raja Ampat, Provinsi Papua Barat Daya	2023
Miotnon, Pulau		Pulau	00°34'09.26" S 130°16'13.50" T	Kabupaten Raja Ampat, Provinsi Papua Barat	2021
Miotnon, Pulau		Pulau	00°34'09.26" S 130°16'13.50" T	Kabupaten Raja Ampat, Provinsi Papua Barat Daya	2023

Nama Rupabumi	Nama Lain	Unsur Rupabumi	Koordinat	Keterangan Wilayah	Tahun Pembakuan
Miotobinaru, Pulau		Pulau	00°33'49.96" S 130°16'26.60" T	Kabupaten Raja Ampat, Provinsi Papua Barat	2021
Miotobinaru, Pulau		Pulau	00°33'49.96" S 130°16'26.60" T	Kabupaten Raja Ampat, Provinsi Papua Barat Daya	2023
Miotrumbewas, Pulau		Pulau	00°34'00.97" S 130°16'15.57" T	Kabupaten Raja Ampat, Provinsi Papua Barat	2021
Miotrumbewas, Pulau		Pulau	00°34'00.97" S 130°16'15.57" T	Kabupaten Raja Ampat, Provinsi Papua Barat Daya	2023
Misool, Pulau		Pulau	01°52'10.25" S 130°08'17.12" T	Kabupaten Raja Ampat, Provinsi Papua Barat	2021
Misool, Pulau		Pulau	01°52'10.25" S 130°08'17.12" T	Kabupaten Raja Ampat, Provinsi Papua Barat Daya	2023
Mni Pnuw, Pulau		Pulau	00°53'42.37" S 130°24'36.98" T	Kabupaten Raja Ampat, Provinsi Papua Barat	2021
Mni Pnuw, Pulau		Pulau	00°53'42.37" S 130°24'36.98" T	Kabupaten Raja Ampat, Provinsi Papua Barat Daya	2023
Mo Kecil, Pulau		Pulau	01°13'50.52" S 131°02'53.75" T	Kabupaten Sorong, Provinsi Papua Barat	2021
Mo Kecil, Pulau		Pulau	01°13'50.52" S 131°02'53.75" T	Kabupaten Sorong, Provinsi Papua Barat Daya	2023
Mo, Pulau		Pulau	02°04'04.49" S 130°25'20.19" T	Kabupaten Raja Ampat, Provinsi Papua Barat	2021
Mo, Pulau		Pulau	02°04'04.49" S 130°25'20.19" T	Kabupaten Raja Ampat, Provinsi Papua Barat Daya	2023
Mo, Yef		Pulau	02°08'38.85" S 130°28'32.96" T	Kabupaten Raja Ampat, Provinsi Papua Barat	2021
Mo, Yef		Pulau	02°08'38.85" S 130°28'32.96" T	Kabupaten Raja Ampat, Provinsi Papua Barat Daya	2023
Mo, Yef		Pulau	00°22'18.31" S 130°16'39.24" T	Kabupaten Raja Ampat, Provinsi Papua Barat	2021
Mo, Yef		Pulau	00°22'18.31" S 130°16'39.24" T	Kabupaten Raja Ampat, Provinsi Papua Barat Daya	2023
Mo, Yef		Pulau	01°13'22.20" S 131°03'39.89" T	Kabupaten Raja Ampat, Provinsi Papua Barat	2021
Mo, Yef		Pulau	01°13'22.20" S 131°03'39.89" T	Kabupaten Raja Ampat, Provinsi Papua Barat Daya	2023
Mo, Yef		Pulau	00°09'27.71" S 130°46'31.40" T	Kabupaten Raja Ampat, Provinsi Papua Barat	2021
Mo, Yef		Pulau	00°09'27.71" S 130°46'31.40" T	Kabupaten Raja Ampat, Provinsi Papua Barat Daya	2023
Moff, Pulau		Pulau	00°31'48.09" U 130°44'02.91" T	Kabupaten Raja Ampat, Provinsi Papua Barat	2021
Moff, Pulau		Pulau	00°31'48.09" U 130°44'02.91" T	Kabupaten Raja Ampat, Provinsi Papua Barat Daya	2023
Mogli, Pulau		Pulau	00°26'17.14" S 130°41'10.89" T	Kabupaten Raja Ampat, Provinsi Papua Barat	2021
Mogli, Pulau		Pulau	00°26'17.14" S 130°41'10.89" T	Kabupaten Raja Ampat, Provinsi Papua Barat Daya	2023
Moglul, Pulau		Pulau	00°26'19.17" S 130°41'08.13" T	Kabupaten Raja Ampat, Provinsi Papua Barat	2021
Moglul, Pulau		Pulau	00°26'19.17" S 130°41'08.13" T	Kabupaten Raja Ampat, Provinsi Papua Barat Daya	2023
Mogpat, Pulau		Pulau	00°26'22.21" S 130°41'29.35" T	Kabupaten Raja Ampat, Provinsi Papua Barat	2021
Mogpat, Pulau		Pulau	00°26'22.21" S 130°41'29.35" T	Kabupaten Raja Ampat, Provinsi Papua Barat Daya	2023

Nama Rupabumi	Nama Lain	Unsur Rupabumi	Koordinat	Keterangan Wilayah	Tahun Pembakuan
Mokon, Pulau		Pulau	01°10'13.01" S 130°37'37.80" T	Kabupaten Sorong, Provinsi Papua Barat	2021
Mokon, Pulau		Pulau	01°10'13.01" S 130°37'37.80" T	Kabupaten Sorong, Provinsi Papua Barat Daya	2023
Mon Ake, Pulau		Pulau	00°21'28.33" S 130°33'49.69" T	Kabupaten Raja Ampat, Provinsi Papua Barat	2021
Mon Ake, Pulau		Pulau	00°21'28.33" S 130°33'49.69" T	Kabupaten Raja Ampat, Provinsi Papua Barat Daya	2023
Mon Bin, Pulau		Pulau	00°21'10.02" S 130°34'36.33" T	Kabupaten Raja Ampat, Provinsi Papua Barat	2021
Mon Bin, Pulau		Pulau	00°21'10.02" S 130°34'36.33" T	Kabupaten Raja Ampat, Provinsi Papua Barat Daya	2023
Mon Hnon, Pulau		Pulau	00°21'10.61" S 130°34'37.93" T	Kabupaten Raja Ampat, Provinsi Papua Barat	2021
Mon Hnon, Pulau		Pulau	00°21'10.61" S 130°34'37.93" T	Kabupaten Raja Ampat, Provinsi Papua Barat Daya	2023
Mon Masuf Ganan, Pulau		Pulau	00°08'41.54" U 130°06'52.03" T	Kabupaten Raja Ampat, Provinsi Papua Barat	2021
Mon Masuf Ganan, Pulau		Pulau	00°08'41.54" U 130°06'52.03" T	Kabupaten Raja Ampat, Provinsi Papua Barat Daya	2023
Mon Mkun, Meos		Pulau	00°30'17.81" S 130°32'42.36" T	Kabupaten Raja Ampat, Provinsi Papua Barat	2021
Mon Mkun, Meos		Pulau	00°30'17.81" S 130°32'42.36" T	Kabupaten Raja Ampat, Provinsi Papua Barat Daya	2023
Mon, Yef		Pulau	00°17'41.26" S 130°30'14.51" T	Kabupaten Raja Ampat, Provinsi Papua Barat	2021
Mon, Yef		Pulau	00°17'41.26" S 130°30'14.51" T	Kabupaten Raja Ampat, Provinsi Papua Barat Daya	2023
Monakiniyef, Pulau		Pulau	00°21'33.07" S 130°33'53.40" T	Kabupaten Raja Ampat, Provinsi Papua Barat	2021
Monakiniyef, Pulau		Pulau	00°21'33.07" S 130°33'53.40" T	Kabupaten Raja Ampat, Provinsi Papua Barat Daya	2023
Monboto Les, Pulau		Pulau	00°12'27.92" S 130°22'29.88" T	Kabupaten Raja Ampat, Provinsi Papua Barat	2021
Monboto Les, Pulau		Pulau	00°12'27.92" S 130°22'29.88" T	Kabupaten Raja Ampat, Provinsi Papua Barat Daya	2023
Monboto, Pulau		Pulau	00°12'24.07" S 130°22'28.31" T	Kabupaten Raja Ampat, Provinsi Papua Barat	2021
Monboto, Pulau		Pulau	00°12'24.07" S 130°22'28.31" T	Kabupaten Raja Ampat, Provinsi Papua Barat Daya	2023
Mondap Iba, Meos		Pulau	00°30'56.57" S 130°35'05.64" T	Kabupaten Raja Ampat, Provinsi Papua Barat	2021
Mondap Iba, Meos		Pulau	00°30'56.57" S 130°35'05.64" T	Kabupaten Raja Ampat, Provinsi Papua Barat Daya	2023
Mondap Mkun, Meos		Pulau	00°30'46.22" S 130°35'01.63" T	Kabupaten Raja Ampat, Provinsi Papua Barat	2021
Mondap Mkun, Meos		Pulau	00°30'46.22" S 130°35'01.63" T	Kabupaten Raja Ampat, Provinsi Papua Barat Daya	2023
Monfun Atsa, Pulau		Pulau	00°16'10.47" S 130°53'31.89" T	Kabupaten Raja Ampat, Provinsi Papua Barat	2021
Monfun Atsa, Pulau		Pulau	00°16'10.47" S 130°53'31.89" T	Kabupaten Raja Ampat, Provinsi Papua Barat Daya	2023
Monfun Genan, Yef		Pulau	00°16'08.45" S 130°53'21.79" T	Kabupaten Raja Ampat, Provinsi Papua Barat	2021
Monfun Genan, Yef		Pulau	00°16'08.45" S 130°53'21.79" T	Kabupaten Raja Ampat, Provinsi Papua Barat Daya	2023



Nama Rupabumi	Nama Lain	Unsur Rupabumi	Koordinat	Keterangan Wilayah	Tahun Pembakuan
Monfun Lu, Yef		Pulau	00°16'05.61" S 130°53'32.63" T	Kabupaten Raja Ampat, Provinsi Papua Barat	2021
Monfun Lu, Yef		Pulau	00°16'05.61" S 130°53'32.63" T	Kabupaten Raja Ampat, Provinsi Papua Barat Daya	2023
Monfun Tol, Yef		Pulau	00°16'05.41" S 130°53'35.15" T	Kabupaten Raja Ampat, Provinsi Papua Barat	2021
Monfun Tol, Yef		Pulau	00°16'05.41" S 130°53'35.15" T	Kabupaten Raja Ampat, Provinsi Papua Barat Daya	2023
Monfun, Yef		Pulau	00°16'15.40" S 130°53'31.61" T	Kabupaten Raja Ampat, Provinsi Papua Barat	2021
Monfun, Yef		Pulau	00°16'15.40" S 130°53'31.61" T	Kabupaten Raja Ampat, Provinsi Papua Barat Daya	2023
Monhalak, Pulau		Pulau	01°52'12.88" S 130°25'11.92" T	Kabupaten Raja Ampat, Provinsi Papua Barat	2021
Monhalak, Pulau		Pulau	01°52'12.88" S 130°25'11.92" T	Kabupaten Raja Ampat, Provinsi Papua Barat Daya	2023
Monigalap, Pulau		Pulau	02°13'47.32" S 130°17'33.48" T	Kabupaten Raja Ampat, Provinsi Papua Barat	2021
Monigalap, Pulau		Pulau	02°13'47.32" S 130°17'33.48" T	Kabupaten Raja Ampat, Provinsi Papua Barat Daya	2023
Monkeskoer, Pulau		Pulau	01°14'46.70" S 129°46'25.39" T	Kabupaten Raja Ampat, Provinsi Papua Barat	2021
Monkeskoer, Pulau		Pulau	01°14'46.70" S 129°46'25.39" T	Kabupaten Raja Ampat, Provinsi Papua Barat Daya	2023
Monmesuf Atsa, Pulau		Pulau	00°07'38.59" U 130°06'13.75" T	Kabupaten Raja Ampat, Provinsi Papua Barat	2021
Monmesuf Atsa, Pulau		Pulau	00°07'38.59" U 130°06'13.75" T	Kabupaten Raja Ampat, Provinsi Papua Barat Daya	2023
Monmesuf Genan, Pulau		Pulau	00°07'34.48" U 130°05'51.50" T	Kabupaten Raja Ampat, Provinsi Papua Barat	2021
Monmesuf Genan, Pulau		Pulau	00°07'34.48" U 130°05'51.50" T	Kabupaten Raja Ampat, Provinsi Papua Barat Daya	2023
Monmesuf Lu, Pulau		Pulau	00°07'34.18" U 130°06'17.54" T	Kabupaten Raja Ampat, Provinsi Papua Barat	2021
Monmesuf Lu, Pulau		Pulau	00°07'34.18" U 130°06'17.54" T	Kabupaten Raja Ampat, Provinsi Papua Barat Daya	2023
Monmesuf Malass, Pulau		Pulau	00°07'43.18" U 130°06'20.32" T	Kabupaten Raja Ampat, Provinsi Papua Barat	2021
Monmesuf Malass, Pulau		Pulau	00°07'43.18" U 130°06'20.32" T	Kabupaten Raja Ampat, Provinsi Papua Barat Daya	2023
Monmesuf Palolon, Pulau		Pulau	00°07'35.44" U 130°05'57.18" T	Kabupaten Raja Ampat, Provinsi Papua Barat	2021
Monmesuf Palolon, Pulau		Pulau	00°07'35.44" U 130°05'57.18" T	Kabupaten Raja Ampat, Provinsi Papua Barat Daya	2023
Monmesuf, Pulau		Pulau	00°07'38.40" U 130°06'06.56" T	Kabupaten Raja Ampat, Provinsi Papua Barat	2021
Monmesuf, Pulau		Pulau	00°07'38.40" U 130°06'06.56" T	Kabupaten Raja Ampat, Provinsi Papua Barat Daya	2023
Monmisif Genan, Pulau		Pulau	00°01'01.62" U 130°08'25.68" T	Kabupaten Raja Ampat, Provinsi Papua Barat	2021
Monmisif Genan, Pulau		Pulau	00°01'01.62" U 130°08'25.68" T	Kabupaten Raja Ampat, Provinsi Papua Barat Daya	2023
Monmisif Peley, Pulau		Pulau	00°01'16.05" U 130°08'28.77" T	Kabupaten Raja Ampat, Provinsi Papua Barat	2021
Monmisif Peley, Pulau		Pulau	00°01'16.05" U 130°08'28.77" T	Kabupaten Raja Ampat, Provinsi Papua Barat Daya	2023

Nama Rupabumi	Nama Lain	Unsur Rupabumi	Koordinat	Keterangan Wilayah	Tahun Pembakuan
Monmomot Ganan, Pulau		Pulau	00°20'40.81" S 130°41'04.58" T	Kabupaten Raja Ampat, Provinsi Papua Barat	2021
Monmomot Ganan, Pulau		Pulau	00°20'40.81" S 130°41'04.58" T	Kabupaten Raja Ampat, Provinsi Papua Barat Daya	2023
Monmomot Matlolo, Pulau		Pulau	00°20'39.10" S 130°41'02.44" T	Kabupaten Raja Ampat, Provinsi Papua Barat	2021
Monmomot Matlolo, Pulau		Pulau	00°20'39.10" S 130°41'02.44" T	Kabupaten Raja Ampat, Provinsi Papua Barat Daya	2023
Monmomot Palay, Pulau		Pulau	00°20'34.39" S 130°40'54.04" T	Kabupaten Raja Ampat, Provinsi Papua Barat	2021
Monmomot Palay, Pulau		Pulau	00°20'34.39" S 130°40'54.04" T	Kabupaten Raja Ampat, Provinsi Papua Barat Daya	2023
Mono Atsa, Yef		Pulau	00°00'07.42" U 130°10'06.55" T	Kabupaten Raja Ampat, Provinsi Papua Barat	2021
Mono Atsa, Yef		Pulau	00°00'07.42" U 130°10'06.55" T	Kabupaten Raja Ampat, Provinsi Papua Barat Daya	2023
Mono Colon, Yef		Pulau	00°00'06.26" U 130°10'40.91" T	Kabupaten Raja Ampat, Provinsi Papua Barat	2021
Mono Colon, Yef		Pulau	00°00'06.26" U 130°10'40.91" T	Kabupaten Raja Ampat, Provinsi Papua Barat Daya	2023
Mono Fat, Yef		Pulau	00°00'00.79" S 130°10'00.52" T	Kabupaten Raja Ampat, Provinsi Papua Barat	2021
Mono Fat, Yef		Pulau	00°00'00.79" S 130°10'00.52" T	Kabupaten Raja Ampat, Provinsi Papua Barat Daya	2023
Mono Ganan, Yef		Pulau	00°25'01.83" S 130°37'03.95" T	Kabupaten Raja Ampat, Provinsi Papua Barat	2021
Mono Ganan, Yef		Pulau	00°25'01.83" S 130°37'03.95" T	Kabupaten Raja Ampat, Provinsi Papua Barat Daya	2023
Mono Genan, Yef		Pulau	00°18'49.81" S 130°36'50.40" T	Kabupaten Raja Ampat, Provinsi Papua Barat	2021
Mono Genan, Yef		Pulau	00°18'49.81" S 130°36'50.40" T	Kabupaten Raja Ampat, Provinsi Papua Barat Daya	2023
Mono Genan, Yef		Pulau	00°00'02.56" S 130°10'36.92" T	Kabupaten Raja Ampat, Provinsi Papua Barat	2021
Mono Genan, Yef		Pulau	00°00'02.56" S 130°10'36.92" T	Kabupaten Raja Ampat, Provinsi Papua Barat Daya	2023
Mono Lol, Yef		Pulau	00°00'07.69" S 130°10'51.58" T	Kabupaten Raja Ampat, Provinsi Papua Barat	2021
Mono Lol, Yef		Pulau	00°00'07.69" S 130°10'51.58" T	Kabupaten Raja Ampat, Provinsi Papua Barat Daya	2023
Mono Lu, Yef		Pulau	00°00'04.87" U 130°09'58.63" T	Kabupaten Raja Ampat, Provinsi Papua Barat	2021
Mono Lu, Yef		Pulau	00°00'04.87" U 130°09'58.63" T	Kabupaten Raja Ampat, Provinsi Papua Barat Daya	2023
Mono Malan, Yef		Pulau	00°00'07.82" U 130°10'35.80" T	Kabupaten Raja Ampat, Provinsi Papua Barat	2021
Mono Malan, Yef		Pulau	00°00'07.82" U 130°10'35.80" T	Kabupaten Raja Ampat, Provinsi Papua Barat Daya	2023
Mono Palolo, Yef		Pulau	00°00'01.42" U 130°10'37.93" T	Kabupaten Raja Ampat, Provinsi Papua Barat	2021
Mono Palolo, Yef		Pulau	00°00'01.42" U 130°10'37.93" T	Kabupaten Raja Ampat, Provinsi Papua Barat Daya	2023
Mono Pele, Yef		Pulau	00°25'01.48" S 130°37'04.50" T	Kabupaten Raja Ampat, Provinsi Papua Barat	2021
Mono Pele, Yef		Pulau	00°25'01.48" S 130°37'04.50" T	Kabupaten Raja Ampat, Provinsi Papua Barat Daya	2023



Nama Rupabumi	Nama Lain	Unsur Rupabumi	Koordinat	Keterangan Wilayah	Tahun Pembakuan
Mono Tol, Yef		Pulau	00°00'03.75" U 130°09'57.62" T	Kabupaten Raja Ampat, Provinsi Papua Barat	2021
Mono Tol, Yef		Pulau	00°00'03.75" U 130°09'57.62" T	Kabupaten Raja Ampat, Provinsi Papua Barat Daya	2023
Mono, Pulau		Pulau	00°18'51.56" S 130°36'48.51" T	Kabupaten Raja Ampat, Provinsi Papua Barat	2021
Mono, Pulau		Pulau	00°18'51.56" S 130°36'48.51" T	Kabupaten Raja Ampat, Provinsi Papua Barat Daya	2023
Mono, Yef		Pulau	00°00'06.97" U 130°10'25.01" T	Kabupaten Raja Ampat, Provinsi Papua Barat	2021
Mono, Yef		Pulau	00°00'06.97" U 130°10'25.01" T	Kabupaten Raja Ampat, Provinsi Papua Barat Daya	2023
Mono, Yef		Pulau	00°11'11.69" U 130°02'01.88" T	Kabupaten Raja Ampat, Provinsi Papua Barat	2021
Mono, Yef		Pulau	00°11'11.69" U 130°02'01.88" T	Kabupaten Raja Ampat, Provinsi Papua Barat Daya	2023
Monpitana Genan, Pulau		Pulau	00°08'58.10" U 130°02'29.04" T	Kabupaten Raja Ampat, Provinsi Papua Barat	2021
Monpitana Genan, Pulau		Pulau	00°08'58.10" U 130°02'29.04" T	Kabupaten Raja Ampat, Provinsi Papua Barat Daya	2023
Monpitana Lol, Pulau		Pulau	00°09'07.58" U 130°02'13.60" T	Kabupaten Raja Ampat, Provinsi Papua Barat	2021
Monpitana Lol, Pulau		Pulau	00°09'07.58" U 130°02'13.60" T	Kabupaten Raja Ampat, Provinsi Papua Barat Daya	2023
Monpitana, Pulau		Pulau	00°09'03.84" U 130°02'21.05" T	Kabupaten Raja Ampat, Provinsi Papua Barat	2021
Monpitana, Pulau		Pulau	00°09'03.84" U 130°02'21.05" T	Kabupaten Raja Ampat, Provinsi Papua Barat Daya	2023
Monyam, Pulau		Pulau	00°09'07.21" U 130°03'37.15" T	Kabupaten Raja Ampat, Provinsi Papua Barat	2021
Monyam, Pulau		Pulau	00°09'07.21" U 130°03'37.15" T	Kabupaten Raja Ampat, Provinsi Papua Barat Daya	2023
Monyamtapak Genan, Pulau		Pulau	00°08'57.31" U 130°03'21.44" T	Kabupaten Raja Ampat, Provinsi Papua Barat	2021
Monyamtapak Genan, Pulau		Pulau	00°08'57.31" U 130°03'21.44" T	Kabupaten Raja Ampat, Provinsi Papua Barat Daya	2023
Monyamtapak, Pulau		Pulau	00°08'58.51" U 130°03'21.88" T	Kabupaten Raja Ampat, Provinsi Papua Barat	2021
Monyamtapak, Pulau		Pulau	00°08'58.51" U 130°03'21.88" T	Kabupaten Raja Ampat, Provinsi Papua Barat Daya	2023
Motilalel Ni Kapatcol, Pulau		Pulau	01°58'00.48" S 130°26'55.52" T	Kabupaten Raja Ampat, Provinsi Papua Barat	2021
Motilalel Ni Kapatcol, Pulau		Pulau	01°58'00.48" S 130°26'55.52" T	Kabupaten Raja Ampat, Provinsi Papua Barat Daya	2023
Motilalel Yefto Nafatabuo, Pulau		Pulau	01°58'05.18" S 130°26'57.39" T	Kabupaten Raja Ampat, Provinsi Papua Barat	2021
Motilalel Yefto Nafatabuo, Pulau		Pulau	01°58'05.18" S 130°26'57.39" T	Kabupaten Raja Ampat, Provinsi Papua Barat Daya	2023
Motilalel Yefto Narapatle, Pulau		Pulau	01°58'04.46" S 130°26'55.20" T	Kabupaten Raja Ampat, Provinsi Papua Barat	2021
Motilalel Yefto Narapatle, Pulau		Pulau	01°58'04.46" S 130°26'55.20" T	Kabupaten Raja Ampat, Provinsi Papua Barat Daya	2023
Motilalel Yefto Wat, Pulau		Pulau	01°58'03.15" S 130°26'56.01" T	Kabupaten Raja Ampat, Provinsi Papua Barat	2021
Motilalel Yefto Wat, Pulau		Pulau	01°58'03.15" S 130°26'56.01" T	Kabupaten Raja Ampat, Provinsi Papua Barat Daya	2023

Nama Rupabumi	Nama Lain	Unsur Rupabumi	Koordinat	Keterangan Wilayah	Tahun Pembakuan
Motilalel Yefto Yoklolo, Pulau		Pulau	01°58'09.41" S 130°26'57.86" T	Kabupaten Raja Ampat, Provinsi Papua Barat	2021
Motilalel Yefto Yoklolo, Pulau		Pulau	01°58'09.41" S 130°26'57.86" T	Kabupaten Raja Ampat, Provinsi Papua Barat Daya	2023
Moto, Yef		Pulau	00°10'38.84" U 130°02'04.04" T	Kabupaten Raja Ampat, Provinsi Papua Barat	2021
Moto, Yef		Pulau	00°10'38.84" U 130°02'04.04" T	Kabupaten Raja Ampat, Provinsi Papua Barat Daya	2023
Motogo, Yef		Pulau	00°20'29.74" S 130°34'50.11" T	Kabupaten Raja Ampat, Provinsi Papua Barat	2021
Motogo, Yef		Pulau	00°20'29.74" S 130°34'50.11" T	Kabupaten Raja Ampat, Provinsi Papua Barat Daya	2023
Motop, Pulau		Pulau	01°02'08.49" S 131°05'07.94" T	Kabupaten Raja Ampat, Provinsi Papua Barat	2021
Motop, Pulau		Pulau	01°02'08.49" S 131°05'07.94" T	Kabupaten Raja Ampat, Provinsi Papua Barat Daya	2023
Mudai, Pulau		Pulau	00°19'27.56" S 131°04'12.41" T	Kabupaten Raja Ampat, Provinsi Papua Barat	2021
Mudai, Pulau		Pulau	00°19'27.56" S 131°04'12.41" T	Kabupaten Raja Ampat, Provinsi Papua Barat Daya	2023
Mudim, Pulau		Pulau	00°12'08.06" S 130°13'09.71" T	Kabupaten Raja Ampat, Provinsi Papua Barat	2021
Mudim, Pulau		Pulau	00°12'08.06" S 130°13'09.71" T	Kabupaten Raja Ampat, Provinsi Papua Barat Daya	2023
Mumus Ganau Kacu, Pulau		Pulau	01°29'32.83" S 130°07'24.62" T	Kabupaten Raja Ampat, Provinsi Papua Barat	2021
Mumus Ganau Kacu, Pulau		Pulau	01°29'32.83" S 130°07'24.62" T	Kabupaten Raja Ampat, Provinsi Papua Barat Daya	2023
Mumus Ganau, Pulau		Pulau	01°29'29.45" S 130°07'26.07" T	Kabupaten Raja Ampat, Provinsi Papua Barat	2021
Mumus Ganau, Pulau		Pulau	01°29'29.45" S 130°07'26.07" T	Kabupaten Raja Ampat, Provinsi Papua Barat Daya	2023
Mumus Pale, Pulau		Pulau	01°26'26.40" S 130°09'01.87" T	Kabupaten Raja Ampat, Provinsi Papua Barat	2021
Mumus Pale, Pulau		Pulau	01°26'26.40" S 130°09'01.87" T	Kabupaten Raja Ampat, Provinsi Papua Barat Daya	2023
Mumus, Pulau		Pulau	01°43'01.36" S 129°56'55.88" T	Kabupaten Raja Ampat, Provinsi Papua Barat	2021
Mumus, Pulau		Pulau	01°43'01.36" S 129°56'55.88" T	Kabupaten Raja Ampat, Provinsi Papua Barat Daya	2023
Munde, Pulau		Pulau	00°19'27.89" S 131°04'02.95" T	Kabupaten Raja Ampat, Provinsi Papua Barat	2021
Munde, Pulau		Pulau	00°19'27.89" S 131°04'02.95" T	Kabupaten Raja Ampat, Provinsi Papua Barat Daya	2023
Mundulipo, Pulau		Pulau	00°11'32.61" S 130°21'13.07" T	Kabupaten Raja Ampat, Provinsi Papua Barat	2021
Mundulipo, Pulau		Pulau	00°11'32.61" S 130°21'13.07" T	Kabupaten Raja Ampat, Provinsi Papua Barat Daya	2023
Musebek, Pulau		Pulau	01°02'38.89" S 131°14'37.11" T	Kabupaten Sorong, Provinsi Papua Barat	2021
Musebek, Pulau		Pulau	01°02'38.89" S 131°14'37.11" T	Kabupaten Sorong, Provinsi Papua Barat Daya	2023
Musel, Pulau		Pulau	01°39'07.20" S 129°58'17.30" T	Kabupaten Raja Ampat, Provinsi Papua Barat	2021
Musel, Pulau		Pulau	01°39'07.20" S 129°58'17.30" T	Kabupaten Raja Ampat, Provinsi Papua Barat Daya	2023

Nama Rupabumi	Nama Lain	Unsur Rupabumi	Koordinat	Keterangan Wilayah	Tahun Pembakuan
Mustengge Ganan, Pulau		Pulau	02°07'43.75" S 130°53'42.80" T	Kabupaten Raja Ampat, Provinsi Papua Barat	2021
Mustengge Ganan, Pulau		Pulau	02°07'43.75" S 130°53'42.80" T	Kabupaten Raja Ampat, Provinsi Papua Barat Daya	2023
Mustengge Les, Pulau		Pulau	02°07'49.17" S 130°53'38.45" T	Kabupaten Raja Ampat, Provinsi Papua Barat	2021
Mustengge Les, Pulau		Pulau	02°07'49.17" S 130°53'38.45" T	Kabupaten Raja Ampat, Provinsi Papua Barat Daya	2023
Mustengge Lol, Pulau		Pulau	02°07'38.97" S 130°53'40.92" T	Kabupaten Raja Ampat, Provinsi Papua Barat	2021
Mustengge Lol, Pulau		Pulau	02°07'38.97" S 130°53'40.92" T	Kabupaten Raja Ampat, Provinsi Papua Barat Daya	2023
Mustengge Palolon, Pulau		Pulau	02°07'48.37" S 130°53'40.99" T	Kabupaten Raja Ampat, Provinsi Papua Barat	2021
Mustengge Palolon, Pulau		Pulau	02°07'48.37" S 130°53'40.99" T	Kabupaten Raja Ampat, Provinsi Papua Barat Daya	2023
Mustengge, Pulau		Pulau	02°07'39.06" S 130°53'30.40" T	Kabupaten Raja Ampat, Provinsi Papua Barat	2021
Mustengge, Pulau		Pulau	02°07'39.06" S 130°53'30.40" T	Kabupaten Raja Ampat, Provinsi Papua Barat Daya	2023
Mutjuryefgenan Atsa, Pulau		Pulau	00°21'12.56" S 130°34'41.86" T	Kabupaten Raja Ampat, Provinsi Papua Barat	2021
Mutjuryefgenan Atsa, Pulau		Pulau	00°21'12.56" S 130°34'41.86" T	Kabupaten Raja Ampat, Provinsi Papua Barat Daya	2023
Mutjuryefgenan Lu, Pulau		Pulau	00°21'12.58" S 130°34'54.60" T	Kabupaten Raja Ampat, Provinsi Papua Barat	2021
Mutjuryefgenan Lu, Pulau		Pulau	00°21'12.58" S 130°34'54.60" T	Kabupaten Raja Ampat, Provinsi Papua Barat Daya	2023
Mutjuryefgenan Tol, Pulau		Pulau	00°21'11.41" S 130°35'03.80" T	Kabupaten Raja Ampat, Provinsi Papua Barat	2021
Mutjuryefgenan Tol, Pulau		Pulau	00°21'11.41" S 130°35'03.80" T	Kabupaten Raja Ampat, Provinsi Papua Barat Daya	2023
Mutus Kecil, Yef		Pulau	00°20'56.96" S 130°20'18.54" T	Kabupaten Raja Ampat, Provinsi Papua Barat	2021
Mutus Kecil, Yef		Pulau	00°20'56.96" S 130°20'18.54" T	Kabupaten Raja Ampat, Provinsi Papua Barat Daya	2023
Mutus, Pulau		Pulau	00°20'46.28" S 130°20'41.09" T	Kabupaten Raja Ampat, Provinsi Papua Barat	2021
Mutus, Pulau		Pulau	00°20'46.28" S 130°20'41.09" T	Kabupaten Raja Ampat, Provinsi Papua Barat Daya	2023
Myot Aitapor, Pulau		Pulau	00°27'08.86" S 130°28'43.89" T	Kabupaten Raja Ampat, Provinsi Papua Barat	2021
Myot Aitapor, Pulau		Pulau	00°27'08.86" S 130°28'43.89" T	Kabupaten Raja Ampat, Provinsi Papua Barat Daya	2023
Myot Arwam, Pulau		Pulau	00°27'33.95" S 130°28'13.82" T	Kabupaten Raja Ampat, Provinsi Papua Barat	2021
Myot Arwam, Pulau		Pulau	00°27'33.95" S 130°28'13.82" T	Kabupaten Raja Ampat, Provinsi Papua Barat Daya	2023
Myot Atar, Pulau		Pulau	00°20'29.96" S 130°35'22.50" T	Kabupaten Raja Ampat, Provinsi Papua Barat	2021
Myot Atar, Pulau		Pulau	00°20'29.96" S 130°35'22.50" T	Kabupaten Raja Ampat, Provinsi Papua Barat Daya	2023
Myot Ben, Pulau		Pulau	00°26'18.87" S 130°27'31.70" T	Kabupaten Raja Ampat, Provinsi Papua Barat	2021
Myot Ben, Pulau		Pulau	00°26'18.87" S 130°27'31.70" T	Kabupaten Raja Ampat, Provinsi Papua Barat Daya	2023

Nama Rupabumi	Nama Lain	Unsur Rupabumi	Koordinat	Keterangan Wilayah	Tahun Pembakuan
Myot Imbekanaek Iba, Pulau		Pulau	00°26'58.07" S 130°28'26.67" T	Kabupaten Raja Ampat, Provinsi Papua Barat	2021
Myot Imbekanaek Iba, Pulau		Pulau	00°26'58.07" S 130°28'26.67" T	Kabupaten Raja Ampat, Provinsi Papua Barat Daya	2023
Myot Imbekanaek Mkun, Pulau		Pulau	00°27'01.96" S 130°28'29.16" T	Kabupaten Raja Ampat, Provinsi Papua Barat	2021
Myot Imbekanaek Mkun, Pulau		Pulau	00°27'01.96" S 130°28'29.16" T	Kabupaten Raja Ampat, Provinsi Papua Barat Daya	2023
Myot Kamatan, Pulau		Pulau	00°27'43.53" S 130°28'22.85" T	Kabupaten Raja Ampat, Provinsi Papua Barat	2021
Myot Kamatan, Pulau		Pulau	00°27'43.53" S 130°28'22.85" T	Kabupaten Raja Ampat, Provinsi Papua Barat Daya	2023
Myot Karwar, Pulau		Pulau	00°26'29.25" S 130°27'07.38" T	Kabupaten Raja Ampat, Provinsi Papua Barat	2021
Myot Karwar, Pulau		Pulau	00°26'29.25" S 130°27'07.38" T	Kabupaten Raja Ampat, Provinsi Papua Barat Daya	2023
Myot Kor Iba, Pulau		Pulau	00°27'34.62" S 130°28'29.37" T	Kabupaten Raja Ampat, Provinsi Papua Barat	2021
Myot Kor Iba, Pulau		Pulau	00°27'34.62" S 130°28'29.37" T	Kabupaten Raja Ampat, Provinsi Papua Barat Daya	2023
Myot Kor Mkun, Pulau		Pulau	00°27'36.88" S 130°28'24.23" T	Kabupaten Raja Ampat, Provinsi Papua Barat	2021
Myot Kor Mkun, Pulau		Pulau	00°27'36.88" S 130°28'24.23" T	Kabupaten Raja Ampat, Provinsi Papua Barat Daya	2023
Myot Mangkauwa, Pulau		Pulau	00°27'40.93" S 130°28'26.54" T	Kabupaten Raja Ampat, Provinsi Papua Barat	2021
Myot Mangkauwa, Pulau		Pulau	00°27'40.93" S 130°28'26.54" T	Kabupaten Raja Ampat, Provinsi Papua Barat Daya	2023
Myot Pampeni, Pulau		Pulau	00°26'10.83" S 130°26'57.89" T	Kabupaten Raja Ampat, Provinsi Papua Barat	2021
Myot Pampeni, Pulau		Pulau	00°26'10.83" S 130°26'57.89" T	Kabupaten Raja Ampat, Provinsi Papua Barat Daya	2023
Myot Randor, Pulau		Pulau	00°25'06.66" S 130°41'01.92" T	Kabupaten Raja Ampat, Provinsi Papua Barat	2021
Myot Randor, Pulau		Pulau	00°25'06.66" S 130°41'01.92" T	Kabupaten Raja Ampat, Provinsi Papua Barat Daya	2023
Myot Remis, Pulau		Pulau	00°26'20.21" S 130°28'29.83" T	Kabupaten Raja Ampat, Provinsi Papua Barat	2021
Myot Remis, Pulau		Pulau	00°26'20.21" S 130°28'29.83" T	Kabupaten Raja Ampat, Provinsi Papua Barat Daya	2023
Na, Ef		Pulau	02°02'28.69" S 130°39'31.67" T	Kabupaten Raja Ampat, Provinsi Papua Barat	2021
Na, Ef		Pulau	02°02'28.69" S 130°39'31.67" T	Kabupaten Raja Ampat, Provinsi Papua Barat Daya	2023
Nabi Besar, Yef		Pulau	00°25'08.28" S 130°18'38.02" T	Kabupaten Raja Ampat, Provinsi Papua Barat	2021
Nabi Besar, Yef		Pulau	00°25'08.28" S 130°18'38.02" T	Kabupaten Raja Ampat, Provinsi Papua Barat Daya	2023
Nabi Kecil, Yef		Pulau	00°24'40.94" S 130°17'14.85" T	Kabupaten Raja Ampat, Provinsi Papua Barat	2021
Nabi Kecil, Yef		Pulau	00°24'40.94" S 130°17'14.85" T	Kabupaten Raja Ampat, Provinsi Papua Barat Daya	2023
Nablabte Genan, Yef		Pulau	00°15'22.73" S 130°52'51.99" T	Kabupaten Raja Ampat, Provinsi Papua Barat	2021
Nablabte Genan, Yef		Pulau	00°15'22.73" S 130°52'51.99" T	Kabupaten Raja Ampat, Provinsi Papua Barat Daya	2023

Nama Rupabumi	Nama Lain	Unsur Rupabumi	Koordinat	Keterangan Wilayah	Tahun Pembakuan
Nablabte Peley, Yef		Pulau	00°15'15.88" S 130°52'55.17" T	Kabupaten Raja Ampat, Provinsi Papua Barat	2021
Nablabte Peley, Yef		Pulau	00°15'15.88" S 130°52'55.17" T	Kabupaten Raja Ampat, Provinsi Papua Barat Daya	2023
Nafsi, Pulau		Pulau	00°41'05.32" S 130°16'51.91" T	Kabupaten Raja Ampat, Provinsi Papua Barat	2021
Nafsi, Pulau		Pulau	00°41'05.32" S 130°16'51.91" T	Kabupaten Raja Ampat, Provinsi Papua Barat Daya	2023
Nagau, Pulau		Pulau	00°18'55.98" S 130°38'40.36" T	Kabupaten Raja Ampat, Provinsi Papua Barat	2021
Nagau, Pulau		Pulau	00°18'55.98" S 130°38'40.36" T	Kabupaten Raja Ampat, Provinsi Papua Barat Daya	2023
Naik Nibat, Pulau		Pulau	02°07'36.23" S 130°17'06.96" T	Kabupaten Raja Ampat, Provinsi Papua Barat	2021
Naik Nibat, Pulau		Pulau	02°07'36.23" S 130°17'06.96" T	Kabupaten Raja Ampat, Provinsi Papua Barat Daya	2023
Nam, Yef		Pulau	00°02'44.52" S 130°44'08.03" T	Kabupaten Raja Ampat, Provinsi Papua Barat	2021
Nam, Yef		Pulau	00°02'44.52" S 130°44'08.03" T	Kabupaten Raja Ampat, Provinsi Papua Barat Daya	2023
Namat Manjok Ai Ha, Pulau		Pulau	01°57'02.84" S 130°24'15.36" T	Kabupaten Raja Ampat, Provinsi Papua Barat	2021
Namat Manjok Ai Ha, Pulau	Pulau Namat Manjok Aiha	Pulau	01°57'02.84" S 130°24'15.36" T	Kabupaten Raja Ampat, Provinsi Papua Barat Daya	2023
Namat Manjok, Pulau		Pulau	01°57'13.36" S 130°24'18.63" T	Kabupaten Raja Ampat, Provinsi Papua Barat	2021
Namat Manjok, Pulau		Pulau	01°57'13.36" S 130°24'18.63" T	Kabupaten Raja Ampat, Provinsi Papua Barat Daya	2023
Namlol Kapatcol Kacuo, Pulau		Pulau	01°59'19.16" S 130°33'00.56" T	Kabupaten Raja Ampat, Provinsi Papua Barat	2021
Namlol Kapatcol Kacuo, Pulau		Pulau	01°59'19.16" S 130°33'00.56" T	Kabupaten Raja Ampat, Provinsi Papua Barat Daya	2023
Namlol Kapatcol Nasandarlea, Pulau		Pulau	01°59'34.06" S 130°33'29.48" T	Kabupaten Raja Ampat, Provinsi Papua Barat	2021
Namlol Kapatcol Nasandarlea, Pulau		Pulau	01°59'34.06" S 130°33'29.48" T	Kabupaten Raja Ampat, Provinsi Papua Barat Daya	2023
Namlol Kapatcol Topalolono, Pulau		Pulau	01°59'11.42" S 130°33'11.36" T	Kabupaten Raja Ampat, Provinsi Papua Barat	2021
Namlol Kapatcol Topalolono, Pulau		Pulau	01°59'11.42" S 130°33'11.36" T	Kabupaten Raja Ampat, Provinsi Papua Barat Daya	2023
Namlol Kapatcol Totiptaya, Pulau		Pulau	01°59'12.00" S 130°33'10.73" T	Kabupaten Raja Ampat, Provinsi Papua Barat	2021
Namlol Kapatcol Totiptaya, Pulau		Pulau	01°59'12.00" S 130°33'10.73" T	Kabupaten Raja Ampat, Provinsi Papua Barat Daya	2023
Namlol Nikapatcol Man'Yanimtopalolono, Pulau		Pulau	01°59'09.98" S 130°33'11.62" T	Kabupaten Raja Ampat, Provinsi Papua Barat	2021
Namlol Nikapatcol Man'Yanimtopalolono, Pulau		Pulau	01°59'09.98" S 130°33'11.62" T	Kabupaten Raja Ampat, Provinsi Papua Barat Daya	2023
Namlol Nikapatcol Man'Yanimtoyasancao, Pulau		Pulau	01°59'10.25" S 130°33'12.12" T	Kabupaten Raja Ampat, Provinsi Papua Barat	2021
Namlol Nikapatcol Man'Yanimtoyasancao, Pulau		Pulau	01°59'10.25" S 130°33'12.12" T	Kabupaten Raja Ampat, Provinsi Papua Barat Daya	2023
Namlol Nikapatcol Man'Yanimtoyasancopo, Pulau		Pulau	01°59'09.30" S 130°33'11.12" T	Kabupaten Raja Ampat, Provinsi Papua Barat	2021
Namlol Nikapatcol Man'Yanimtoyasancopo, Pulau		Pulau	01°59'09.30" S 130°33'11.12" T	Kabupaten Raja Ampat, Provinsi Papua Barat Daya	2023

Nama Rupabumi	Nama Lain	Unsur Rupabumi	Koordinat	Keterangan Wilayah	Tahun Pembakuan
Namlol Nikapatcol Tololmolya, Pulau		Pulau	01°59'05.65" S 130°33'17.57" T	Kabupaten Raja Ampat, Provinsi Papua Barat	2021
Namlol Nikapatcol Tololmolya, Pulau		Pulau	01°59'05.65" S 130°33'17.57" T	Kabupaten Raja Ampat, Provinsi Papua Barat Daya	2023
Namlol Niyefkacuo Tobeskatemtotiplot, Pulau		Pulau	01°59'26.38" S 130°33'33.07" T	Kabupaten Raja Ampat, Provinsi Papua Barat	2021
Namlol Niyefkacuo Tobeskatemtotiplot, Pulau		Pulau	01°59'26.38" S 130°33'33.07" T	Kabupaten Raja Ampat, Provinsi Papua Barat Daya	2023
Namlol Tiptotolea, Pulau		Pulau	01°59'36.99" S 130°33'13.99" T	Kabupaten Raja Ampat, Provinsi Papua Barat	2021
Namlol Tiptotolea, Pulau		Pulau	01°59'36.99" S 130°33'13.99" T	Kabupaten Raja Ampat, Provinsi Papua Barat Daya	2023
Namlol Yefpale Tolaleltole, Pulau		Pulau	01°59'18.16" S 130°33'08.88" T	Kabupaten Raja Ampat, Provinsi Papua Barat	2021
Namlol Yefpale Tolaleltole, Pulau		Pulau	01°59'18.16" S 130°33'08.88" T	Kabupaten Raja Ampat, Provinsi Papua Barat Daya	2023
Namlol Yefpale Topalolono, Pulau		Pulau	01°59'17.65" S 130°32'58.55" T	Kabupaten Raja Ampat, Provinsi Papua Barat	2021
Namlol Yefpale Topalolono, Pulau		Pulau	01°59'17.65" S 130°32'58.55" T	Kabupaten Raja Ampat, Provinsi Papua Barat Daya	2023
Namlol Yefpale Totiptaya, Pulau		Pulau	01°59'22.71" S 130°33'23.59" T	Kabupaten Raja Ampat, Provinsi Papua Barat	2021
Namlol Yefpale Totiptaya, Pulau		Pulau	01°59'22.71" S 130°33'23.59" T	Kabupaten Raja Ampat, Provinsi Papua Barat Daya	2023
Namlol Yefpale Nasandarlea, Pulau		Pulau	01°59'36.93" S 130°33'28.42" T	Kabupaten Raja Ampat, Provinsi Papua Barat	2021
Namlol Yefpale Nasandarlea, Pulau		Pulau	01°59'36.93" S 130°33'28.42" T	Kabupaten Raja Ampat, Provinsi Papua Barat Daya	2023
Namlolo Les, Pulau		Pulau	01°59'22.71" S 130°33'12.69" T	Kabupaten Raja Ampat, Provinsi Papua Barat	2021
Namlolo Les, Pulau		Pulau	01°59'22.71" S 130°33'12.69" T	Kabupaten Raja Ampat, Provinsi Papua Barat Daya	2023
Namlolo Nikapatcol Toleyasancopo, Pulau		Pulau	01°59'03.86" S 130°33'07.94" T	Kabupaten Raja Ampat, Provinsi Papua Barat	2021
Namlolo Nikapatcol Toleyasancopo, Pulau		Pulau	01°59'03.86" S 130°33'07.94" T	Kabupaten Raja Ampat, Provinsi Papua Barat Daya	2023
Namlolo Nikapatcol Tololyasancopo, Pulau		Pulau	01°59'00.80" S 130°33'07.76" T	Kabupaten Raja Ampat, Provinsi Papua Barat	2021
Namlolo Nikapatcol Tololyasancopo, Pulau		Pulau	01°59'00.80" S 130°33'07.76" T	Kabupaten Raja Ampat, Provinsi Papua Barat Daya	2023
Namlolo Sawi, Pulau		Pulau	01°59'18.70" S 130°33'19.02" T	Kabupaten Raja Ampat, Provinsi Papua Barat	2021
Namlolo Sawi, Pulau		Pulau	01°59'18.70" S 130°33'19.02" T	Kabupaten Raja Ampat, Provinsi Papua Barat Daya	2023
Namlolo, Pulau		Pulau	01°59'13.66" S 130°33'05.20" T	Kabupaten Raja Ampat, Provinsi Papua Barat	2021
Namlolo, Pulau		Pulau	01°59'13.66" S 130°33'05.20" T	Kabupaten Raja Ampat, Provinsi Papua Barat Daya	2023
Namlolokalogos Ganana, Pulau		Pulau	01°59'16.24" S 130°33'08.71" T	Kabupaten Raja Ampat, Provinsi Papua Barat	2021
Namlolokalogos Ganana, Pulau		Pulau	01°59'16.24" S 130°33'08.71" T	Kabupaten Raja Ampat, Provinsi Papua Barat Daya	2023
Namlolokalogos Pale, Pulau		Pulau	01°59'14.79" S 130°33'12.41" T	Kabupaten Raja Ampat, Provinsi Papua Barat	2021
Namlolokalogos Pale, Pulau		Pulau	01°59'14.79" S 130°33'12.41" T	Kabupaten Raja Ampat, Provinsi Papua Barat Daya	2023



Nama Rupabumi	Nama Lain	Unsur Rupabumi	Koordinat	Keterangan Wilayah	Tahun Pembakuan
Nampale, Pulau		Pulau	01°47'02.90" S 129°37'28.42" T	Kabupaten Raja Ampat, Provinsi Papua Barat	2021
Nampale, Pulau		Pulau	01°47'02.90" S 129°37'28.42" T	Kabupaten Raja Ampat, Provinsi Papua Barat Daya	2023
Nan, Yef		Pulau	00°06'01.42" S 130°40'04.58" T	Kabupaten Raja Ampat, Provinsi Papua Barat	2021
Nan, Yef		Pulau	00°06'01.42" S 130°40'04.58" T	Kabupaten Raja Ampat, Provinsi Papua Barat Daya	2023
Nana, Yef		Pulau	00°54'29.84" S 131°13'52.88" T	Kota Sorong, Provinsi Papua Barat	2021
Nana, Yef		Pulau	00°54'29.84" S 131°13'52.88" T	Kota Sorong, Provinsi Papua Barat Daya	2023
Nanas, Yef		Pulau	01°13'14.46" S 131°05'01.89" T	Kabupaten Sorong, Provinsi Papua Barat	2021
Nanas, Yef		Pulau	01°13'14.46" S 131°05'01.89" T	Kabupaten Sorong, Provinsi Papua Barat Daya	2023
Napidok, Pulau		Pulau	00°29'34.68" S 130°23'09.01" T	Kabupaten Raja Ampat, Provinsi Papua Barat	2021
Napidok, Pulau		Pulau	00°29'34.68" S 130°23'09.01" T	Kabupaten Raja Ampat, Provinsi Papua Barat Daya	2023
Narapat Tolven, Yef		Pulau	01°11'06.57" S 131°04'46.65" T	Kabupaten Raja Ampat, Provinsi Papua Barat	2021
Narapat Tolven, Yef		Pulau	01°11'06.57" S 131°04'46.65" T	Kabupaten Raja Ampat, Provinsi Papua Barat Daya	2023
Nasief, Pulau		Pulau	01°21'05.72" S 131°00'22.05" T	Kabupaten Sorong, Provinsi Papua Barat	2021
Nasief, Pulau		Pulau	01°21'05.72" S 131°00'22.05" T	Kabupaten Sorong, Provinsi Papua Barat Daya	2023
Nawan, Yef		Pulau	00°17'54.86" S 130°20'44.25" T	Kabupaten Raja Ampat, Provinsi Papua Barat	2021
Nawan, Yef		Pulau	00°17'54.86" S 130°20'44.25" T	Kabupaten Raja Ampat, Provinsi Papua Barat Daya	2023
Nawanlenggelalang, Yef		Pulau	00°09'54.59" U 130°01'38.57" T	Kabupaten Raja Ampat, Provinsi Papua Barat	2021
Nawanlenggelalang, Yef		Pulau	00°09'54.59" U 130°01'38.57" T	Kabupaten Raja Ampat, Provinsi Papua Barat Daya	2023
Nen, Yef		Pulau	00°09'19.04" U 130°04'27.07" T	Kabupaten Raja Ampat, Provinsi Papua Barat	2021
Nen, Yef		Pulau	00°09'19.04" U 130°04'27.07" T	Kabupaten Raja Ampat, Provinsi Papua Barat Daya	2023
Nenname, Pulau		Pulau	00°25'04.64" S 130°34'12.24" T	Kabupaten Raja Ampat, Provinsi Papua Barat	2021
Nenname, Pulau		Pulau	00°25'04.64" S 130°34'12.24" T	Kabupaten Raja Ampat, Provinsi Papua Barat Daya	2023
Ngalale Nikapatcol Toyasancopo, Pulau		Pulau	01°59'50.75" S 130°35'35.49" T	Kabupaten Raja Ampat, Provinsi Papua Barat	2021
Ngalale Nikapatcol Toyasancopo, Pulau		Pulau	01°59'50.75" S 130°35'35.49" T	Kabupaten Raja Ampat, Provinsi Papua Barat Daya	2023
Ngalalel Kapaatcol Topalyasancaya, Pulau		Pulau	01°59'57.91" S 130°36'39.39" T	Kabupaten Raja Ampat, Provinsi Papua Barat	2021
Ngalalel Kapaatcol Topalyasancaya, Pulau		Pulau	01°59'57.91" S 130°36'39.39" T	Kabupaten Raja Ampat, Provinsi Papua Barat Daya	2023
Ngalalel Nikapatcol Kacuo Tolanam, Pulau		Pulau	02°00'02.71" S 130°37'16.25" T	Kabupaten Raja Ampat, Provinsi Papua Barat	2021
Ngalalel Nikapatcol Kacuo Tolanam, Pulau	Pulau Ngalalel Nikapatcolkacuo Tolanam	Pulau	02°00'02.71" S 130°37'16.25" T	Kabupaten Raja Ampat, Provinsi Papua Barat Daya	2023

Nama Rupabumi	Nama Lain	Unsur Rupabumi	Koordinat	Keterangan Wilayah	Tahun Pembakuan
Ngalalel Nikapatcol Kacuokaleket, Pulau		Pulau	01°59'56.02" S 130°35'56.42" T	Kabupaten Raja Ampat, Provinsi Papua Barat	2021
Ngalalel Nikapatcol Kacuokaleket, Pulau		Pulau	01°59'56.02" S 130°35'56.42" T	Kabupaten Raja Ampat, Provinsi Papua Barat Daya	2023
Ngalalel Nikapatcol Nafatabuo, Pulau		Pulau	01°59'48.82" S 130°35'32.25" T	Kabupaten Raja Ampat, Provinsi Papua Barat	2021
Ngalalel Nikapatcol Nafatabuo, Pulau		Pulau	01°59'48.82" S 130°35'32.25" T	Kabupaten Raja Ampat, Provinsi Papua Barat Daya	2023
Ngalalel Nikapatcol Towatnata, Pulau		Pulau	01°59'52.32" S 130°35'47.55" T	Kabupaten Raja Ampat, Provinsi Papua Barat	2021
Ngalalel Nikapatcol Towatnata, Pulau		Pulau	01°59'52.32" S 130°35'47.55" T	Kabupaten Raja Ampat, Provinsi Papua Barat Daya	2023
Ngalalel Niyef Ganan Totabofonmoto, Pulau		Pulau	02°00'06.11" S 130°37'13.49" T	Kabupaten Raja Ampat, Provinsi Papua Barat	2021
Ngalalel Niyef Ganan Totabofonmoto, Pulau	Pulau Ngalalel Niyefganan Totabofonmoto	Pulau	02°00'06.11" S 130°37'13.49" T	Kabupaten Raja Ampat, Provinsi Papua Barat Daya	2023
Ngalalel Niyef Kacuo Topalyasancopo, Pulau		Pulau	01°59'59.07" S 130°36'37.60" T	Kabupaten Raja Ampat, Provinsi Papua Barat	2021
Ngalalel Niyef Kacuo Topalyasancopo, Pulau	Pulau Ngalalel Niyefkacuo Topalyasancopo	Pulau	01°59'59.07" S 130°36'37.60" T	Kabupaten Raja Ampat, Provinsi Papua Barat Daya	2023
Ngalalel Pat, Pulau		Pulau	02°01'18.01" S 130°40'27.94" T	Kabupaten Raja Ampat, Provinsi Papua Barat	2021
Ngalalel Pat, Pulau		Pulau	02°01'18.01" S 130°40'27.94" T	Kabupaten Raja Ampat, Provinsi Papua Barat Daya	2023
Ngalalel Patfat, Pulau		Pulau	02°00'52.78" S 130°40'34.00" T	Kabupaten Raja Ampat, Provinsi Papua Barat	2021
Ngalalel Patfat, Pulau		Pulau	02°00'52.78" S 130°40'34.00" T	Kabupaten Raja Ampat, Provinsi Papua Barat Daya	2023
Ngalalel Patfit, Pulau		Pulau	02°00'46.92" S 130°40'22.44" T	Kabupaten Raja Ampat, Provinsi Papua Barat	2021
Ngalalel Patfit, Pulau		Pulau	02°00'46.92" S 130°40'22.44" T	Kabupaten Raja Ampat, Provinsi Papua Barat Daya	2023
Ngalalel Patlafa, Pulau		Pulau	02°00'51.93" S 130°40'16.88" T	Kabupaten Raja Ampat, Provinsi Papua Barat	2021
Ngalalel Patlafa, Pulau		Pulau	02°00'51.93" S 130°40'16.88" T	Kabupaten Raja Ampat, Provinsi Papua Barat Daya	2023
Ngalalel Patlafalu, Pulau		Pulau	02°01'06.48" S 130°39'47.30" T	Kabupaten Raja Ampat, Provinsi Papua Barat	2021
Ngalalel Patlafalu, Pulau		Pulau	02°01'06.48" S 130°39'47.30" T	Kabupaten Raja Ampat, Provinsi Papua Barat Daya	2023
Ngalalel Patlafalumaisa, Pulau		Pulau	02°01'16.97" S 130°39'47.04" T	Kabupaten Raja Ampat, Provinsi Papua Barat	2021
Ngalalel Patlafalumaisa, Pulau		Pulau	02°01'16.97" S 130°39'47.04" T	Kabupaten Raja Ampat, Provinsi Papua Barat Daya	2023
Ngalalel Patlafamaifat, Pulau		Pulau	02°00'24.52" S 130°39'57.33" T	Kabupaten Raja Ampat, Provinsi Papua Barat	2021
Ngalalel Patlafamaifat, Pulau		Pulau	02°00'24.52" S 130°39'57.33" T	Kabupaten Raja Ampat, Provinsi Papua Barat Daya	2023
Ngalalel Patlafamaifit, Pulau		Pulau	02°00'53.74" S 130°39'59.13" T	Kabupaten Raja Ampat, Provinsi Papua Barat	2021
Ngalalel Patlafamaifit, Pulau		Pulau	02°00'53.74" S 130°39'59.13" T	Kabupaten Raja Ampat, Provinsi Papua Barat Daya	2023



Nama Rupabumi	Nama Lain	Unsur Rupabumi	Koordinat	Keterangan Wilayah	Tahun Pembakuan
Ngalalel Patlafamailim, Pulau		Pulau	02°00'42.50" S 130°39'55.45" T	Kabupaten Raja Ampat, Provinsi Papua Barat	2021
Ngalalel Patlafamailim, Pulau		Pulau	02°00'42.50" S 130°39'55.45" T	Kabupaten Raja Ampat, Provinsi Papua Barat Daya	2023
Ngalalel Patlafamailu, Pulau		Pulau	02°00'44.98" S 130°40'12.74" T	Kabupaten Raja Ampat, Provinsi Papua Barat	2021
Ngalalel Patlafamailu, Pulau		Pulau	02°00'44.98" S 130°40'12.74" T	Kabupaten Raja Ampat, Provinsi Papua Barat Daya	2023
Ngalalel Patlafamaisa, Pulau		Pulau	02°01'04.81" S 130°40'08.96" T	Kabupaten Raja Ampat, Provinsi Papua Barat	2021
Ngalalel Patlafamaisa, Pulau		Pulau	02°01'04.81" S 130°40'08.96" T	Kabupaten Raja Ampat, Provinsi Papua Barat Daya	2023
Ngalalel Patlafamaisi, Pulau		Pulau	02°00'37.62" S 130°39'42.04" T	Kabupaten Raja Ampat, Provinsi Papua Barat	2021
Ngalalel Patlafamaisi, Pulau		Pulau	02°00'37.62" S 130°39'42.04" T	Kabupaten Raja Ampat, Provinsi Papua Barat Daya	2023
Ngalalel Patlafamaitol, Pulau		Pulau	02°00'23.82" S 130°39'54.85" T	Kabupaten Raja Ampat, Provinsi Papua Barat	2021
Ngalalel Patlafamaitol, Pulau		Pulau	02°00'23.82" S 130°39'54.85" T	Kabupaten Raja Ampat, Provinsi Papua Barat Daya	2023
Ngalalel Patlafamaiwal, Pulau		Pulau	02°00'47.06" S 130°39'48.52" T	Kabupaten Raja Ampat, Provinsi Papua Barat	2021
Ngalalel Patlafamaiwal, Pulau		Pulau	02°00'47.06" S 130°39'48.52" T	Kabupaten Raja Ampat, Provinsi Papua Barat Daya	2023
Ngalalel Patlafamaiwonom, Pulau		Pulau	02°00'46.30" S 130°39'55.47" T	Kabupaten Raja Ampat, Provinsi Papua Barat	2021
Ngalalel Patlafamaiwonom, Pulau		Pulau	02°00'46.30" S 130°39'55.47" T	Kabupaten Raja Ampat, Provinsi Papua Barat Daya	2023
Ngalalel Patlim, Pulau		Pulau	02°00'43.58" S 130°40'36.76" T	Kabupaten Raja Ampat, Provinsi Papua Barat	2021
Ngalalel Patlim, Pulau		Pulau	02°00'43.58" S 130°40'36.76" T	Kabupaten Raja Ampat, Provinsi Papua Barat Daya	2023
Ngalalel Patlu, Pulau		Pulau	02°01'41.88" S 130°40'35.15" T	Kabupaten Raja Ampat, Provinsi Papua Barat	2021
Ngalalel Patlu, Pulau		Pulau	02°01'41.88" S 130°40'35.15" T	Kabupaten Raja Ampat, Provinsi Papua Barat Daya	2023
Ngalalel Patsa, Pulau		Pulau	02°01'43.90" S 130°40'24.54" T	Kabupaten Raja Ampat, Provinsi Papua Barat	2021
Ngalalel Patsa, Pulau		Pulau	02°01'43.90" S 130°40'24.54" T	Kabupaten Raja Ampat, Provinsi Papua Barat Daya	2023
Ngalalel Patsi, Pulau		Pulau	02°00'47.58" S 130°40'19.60" T	Kabupaten Raja Ampat, Provinsi Papua Barat	2021
Ngalalel Patsi, Pulau		Pulau	02°00'47.58" S 130°40'19.60" T	Kabupaten Raja Ampat, Provinsi Papua Barat Daya	2023
Ngalalel Pattol, Pulau		Pulau	02°00'59.86" S 130°40'26.08" T	Kabupaten Raja Ampat, Provinsi Papua Barat	2021
Ngalalel Pattol, Pulau		Pulau	02°00'59.86" S 130°40'26.08" T	Kabupaten Raja Ampat, Provinsi Papua Barat Daya	2023
Ngalalel Patwal, Pulau		Pulau	02°00'46.50" S 130°40'24.31" T	Kabupaten Raja Ampat, Provinsi Papua Barat	2021
Ngalalel Patwal, Pulau		Pulau	02°00'46.50" S 130°40'24.31" T	Kabupaten Raja Ampat, Provinsi Papua Barat Daya	2023
Ngalalel Patwonom, Pulau		Pulau	02°00'36.33" S 130°40'25.54" T	Kabupaten Raja Ampat, Provinsi Papua Barat	2021
Ngalalel Patwonom, Pulau		Pulau	02°00'36.33" S 130°40'25.54" T	Kabupaten Raja Ampat, Provinsi Papua Barat Daya	2023

Nama Rupabumi	Nama Lain	Unsur Rupabumi	Koordinat	Keterangan Wilayah	Tahun Pembakuan
Ngalalel Sawi, Pulau		Pulau	02°01'48.89" S 130°40'44.17" T	Kabupaten Raja Ampat, Provinsi Papua Barat	2021
Ngalalel Sawi, Pulau		Pulau	02°01'48.89" S 130°40'44.17" T	Kabupaten Raja Ampat, Provinsi Papua Barat Daya	2023
Ngalalel Sawiatsa, Pulau		Pulau	02°01'40.29" S 130°40'54.88" T	Kabupaten Raja Ampat, Provinsi Papua Barat	2021
Ngalalel Sawiatsa, Pulau		Pulau	02°01'40.29" S 130°40'54.88" T	Kabupaten Raja Ampat, Provinsi Papua Barat Daya	2023
Ngalalel Sawifat, Pulau		Pulau	02°01'40.00" S 130°41'09.53" T	Kabupaten Raja Ampat, Provinsi Papua Barat	2021
Ngalalel Sawifat, Pulau		Pulau	02°01'40.00" S 130°41'09.53" T	Kabupaten Raja Ampat, Provinsi Papua Barat Daya	2023
Ngalalel Sawifit, Pulau		Pulau	02°00'42.29" S 130°41'19.34" T	Kabupaten Raja Ampat, Provinsi Papua Barat	2021
Ngalalel Sawifit, Pulau		Pulau	02°00'42.29" S 130°41'19.34" T	Kabupaten Raja Ampat, Provinsi Papua Barat Daya	2023
Ngalalel Sawilafa, Pulau		Pulau	02°01'18.11" S 130°42'02.25" T	Kabupaten Raja Ampat, Provinsi Papua Barat	2021
Ngalalel Sawilafa, Pulau		Pulau	02°01'18.11" S 130°42'02.25" T	Kabupaten Raja Ampat, Provinsi Papua Barat Daya	2023
Ngalalel Sawilafamaifat, Pulau		Pulau	02°00'45.88" S 130°42'08.80" T	Kabupaten Raja Ampat, Provinsi Papua Barat	2021
Ngalalel Sawilafamaifat, Pulau		Pulau	02°00'45.88" S 130°42'08.80" T	Kabupaten Raja Ampat, Provinsi Papua Barat Daya	2023
Ngalalel Sawilafamailim, Pulau		Pulau	02°00'38.52" S 130°42'16.67" T	Kabupaten Raja Ampat, Provinsi Papua Barat	2021
Ngalalel Sawilafamailim, Pulau		Pulau	02°00'38.52" S 130°42'16.67" T	Kabupaten Raja Ampat, Provinsi Papua Barat Daya	2023
Ngalalel Sawilafamailu, Pulau		Pulau	02°00'52.66" S 130°42'11.58" T	Kabupaten Raja Ampat, Provinsi Papua Barat	2021
Ngalalel Sawilafamailu, Pulau		Pulau	02°00'52.66" S 130°42'11.58" T	Kabupaten Raja Ampat, Provinsi Papua Barat Daya	2023
Ngalalel Sawilafamaisa, Pulau		Pulau	02°01'05.58" S 130°42'10.67" T	Kabupaten Raja Ampat, Provinsi Papua Barat	2021
Ngalalel Sawilafamaisa, Pulau		Pulau	02°01'05.58" S 130°42'10.67" T	Kabupaten Raja Ampat, Provinsi Papua Barat Daya	2023
Ngalalel Sawilafamaitol, Pulau		Pulau	02°00'49.85" S 130°42'07.45" T	Kabupaten Raja Ampat, Provinsi Papua Barat	2021
Ngalalel Sawilafamaitol, Pulau		Pulau	02°00'49.85" S 130°42'07.45" T	Kabupaten Raja Ampat, Provinsi Papua Barat Daya	2023
Ngalalel Sawilim, Pulau		Pulau	02°01'28.50" S 130°41'29.14" T	Kabupaten Raja Ampat, Provinsi Papua Barat	2021
Ngalalel Sawilim, Pulau		Pulau	02°01'28.50" S 130°41'29.14" T	Kabupaten Raja Ampat, Provinsi Papua Barat Daya	2023
Ngalalel Sawilu, Pulau		Pulau	02°01'13.45" S 130°40'47.67" T	Kabupaten Raja Ampat, Provinsi Papua Barat	2021
Ngalalel Sawilu, Pulau		Pulau	02°01'13.45" S 130°40'47.67" T	Kabupaten Raja Ampat, Provinsi Papua Barat Daya	2023
Ngalalel Sawisi, Pulau		Pulau	02°01'23.41" S 130°42'00.83" T	Kabupaten Raja Ampat, Provinsi Papua Barat	2021
Ngalalel Sawisi, Pulau		Pulau	02°01'23.41" S 130°42'00.83" T	Kabupaten Raja Ampat, Provinsi Papua Barat Daya	2023
Ngalalel Sawitol, Pulau		Pulau	02°01'47.55" S 130°41'15.75" T	Kabupaten Raja Ampat, Provinsi Papua Barat	2021
Ngalalel Sawitol, Pulau		Pulau	02°01'47.55" S 130°41'15.75" T	Kabupaten Raja Ampat, Provinsi Papua Barat Daya	2023

Nama Rupabumi	Nama Lain	Unsur Rupabumi	Koordinat	Keterangan Wilayah	Tahun Pembakuan
Ngalalel Sawiwal, Pulau		Pulau	02°01'20.12" S 130°41'42.61" T	Kabupaten Raja Ampat, Provinsi Papua Barat	2021
Ngalalel Sawiwal, Pulau		Pulau	02°01'20.12" S 130°41'42.61" T	Kabupaten Raja Ampat, Provinsi Papua Barat Daya	2023
Ngalalel Sawiwonom, Pulau		Pulau	02°00'35.98" S 130°41'31.84" T	Kabupaten Raja Ampat, Provinsi Papua Barat	2021
Ngalalel Sawiwonom, Pulau		Pulau	02°00'35.98" S 130°41'31.84" T	Kabupaten Raja Ampat, Provinsi Papua Barat Daya	2023
Ngalalel Yef Pale Tolea, Pulau		Pulau	01°59'52.24" S 130°36'57.98" T	Kabupaten Raja Ampat, Provinsi Papua Barat	2021
Ngalalel Yef Pale Tolea, Pulau	Pulau Ngalalel Yefpale Tolea	Pulau	01°59'52.24" S 130°36'57.98" T	Kabupaten Raja Ampat, Provinsi Papua Barat Daya	2023
Ngut Ngat Kecil, Pulau		Pulau	02°03'23.74" S 130°10'09.25" T	Kabupaten Raja Ampat, Provinsi Papua Barat	2021
Ngut Ngat Kecil, Pulau		Pulau	02°03'23.74" S 130°10'09.25" T	Kabupaten Raja Ampat, Provinsi Papua Barat Daya	2023
Nhoman, Meos		Pulau	00°26'46.91" S 130°30'00.83" T	Kabupaten Raja Ampat, Provinsi Papua Barat	2021
Nhoman, Meos		Pulau	00°26'46.91" S 130°30'00.83" T	Kabupaten Raja Ampat, Provinsi Papua Barat Daya	2023
Nikanor, Meos		Pulau	00°31'02.77" S 130°34'29.32" T	Kabupaten Raja Ampat, Provinsi Papua Barat	2021
Nikanor, Meos		Pulau	00°31'02.77" S 130°34'29.32" T	Kabupaten Raja Ampat, Provinsi Papua Barat Daya	2023
Non, Yef		Pulau	01°46'18.09" S 129°41'51.13" T	Kabupaten Raja Ampat, Provinsi Papua Barat	2021
Non, Yef		Pulau	01°46'18.09" S 129°41'51.13" T	Kabupaten Raja Ampat, Provinsi Papua Barat Daya	2023
Noton Atsa, Pulau		Pulau	01°58'35.27" S 130°31'40.54" T	Kabupaten Raja Ampat, Provinsi Papua Barat	2021
Noton Atsa, Pulau		Pulau	01°58'35.27" S 130°31'40.54" T	Kabupaten Raja Ampat, Provinsi Papua Barat Daya	2023
Noton Lu, Yef		Pulau	01°58'35.55" S 130°31'41.11" T	Kabupaten Raja Ampat, Provinsi Papua Barat	2021
Noton Lu, Yef		Pulau	01°58'35.55" S 130°31'41.11" T	Kabupaten Raja Ampat, Provinsi Papua Barat Daya	2023
Noton Tol, Yef		Pulau	01°58'33.04" S 130°31'44.56" T	Kabupaten Raja Ampat, Provinsi Papua Barat	2021
Noton Tol, Yef		Pulau	01°58'33.04" S 130°31'44.56" T	Kabupaten Raja Ampat, Provinsi Papua Barat Daya	2023
Noton, Yef		Pulau	01°58'33.66" S 130°31'41.43" T	Kabupaten Raja Ampat, Provinsi Papua Barat	2021
Noton, Yef		Pulau	01°58'33.66" S 130°31'41.43" T	Kabupaten Raja Ampat, Provinsi Papua Barat Daya	2023
Noton, Yef		Pulau	02°13'59.93" S 130°31'51.58" T	Kabupaten Raja Ampat, Provinsi Papua Barat	2021
Noton, Yef		Pulau	02°13'59.93" S 130°31'51.58" T	Kabupaten Raja Ampat, Provinsi Papua Barat Daya	2023
Nsayo, Yef		Pulau	00°00'01.33" U 130°10'47.65" T	Kabupaten Raja Ampat, Provinsi Papua Barat	2021
Nsayo, Yef		Pulau	00°00'01.33" U 130°10'47.65" T	Kabupaten Raja Ampat, Provinsi Papua Barat Daya	2023
Nu Fut, Pulau		Pulau	00°09'55.72" S 130°17'44.26" T	Kabupaten Raja Ampat, Provinsi Papua Barat	2021
Nu Fut, Pulau		Pulau	00°09'55.72" S 130°17'44.26" T	Kabupaten Raja Ampat, Provinsi Papua Barat Daya	2023

Nama Rupabumi	Nama Lain	Unsur Rupabumi	Koordinat	Keterangan Wilayah	Tahun Pembakuan
Nubul, Pulau		Pulau	02°11'50.02" S 130°24'39.82" T	Kabupaten Raja Ampat, Provinsi Papua Barat	2021
Nubul, Pulau		Pulau	02°11'50.02" S 130°24'39.82" T	Kabupaten Raja Ampat, Provinsi Papua Barat Daya	2023
Nubul, Yef		Pulau	02°11'42.60" S 130°14'06.85" T	Kabupaten Raja Ampat, Provinsi Papua Barat	2021
Nubul, Yef		Pulau	02°11'42.60" S 130°14'06.85" T	Kabupaten Raja Ampat, Provinsi Papua Barat Daya	2023
Nufial, Pulau		Pulau	01°49'30.28" S 129°49'00.83" T	Kabupaten Raja Ampat, Provinsi Papua Barat	2021
Nufial, Pulau		Pulau	01°49'30.28" S 129°49'00.83" T	Kabupaten Raja Ampat, Provinsi Papua Barat Daya	2023
Nunfien, Pulau		Pulau	01°16'27.08" S 131°02'21.33" T	Kabupaten Sorong, Provinsi Papua Barat	2021
Nunfien, Pulau		Pulau	01°16'27.08" S 131°02'21.33" T	Kabupaten Sorong, Provinsi Papua Barat Daya	2023
Nut Kalauatsat, Pulau		Pulau	01°50'56.09" S 130°26'42.38" T	Kabupaten Raja Ampat, Provinsi Papua Barat	2021
Nut Kalauatsat, Pulau		Pulau	01°50'56.09" S 130°26'42.38" T	Kabupaten Raja Ampat, Provinsi Papua Barat Daya	2023
Nut Kalaufatt, Pulau		Pulau	01°50'51.42" S 130°26'47.65" T	Kabupaten Raja Ampat, Provinsi Papua Barat	2021
Nut Kalaufatt, Pulau		Pulau	01°50'51.42" S 130°26'47.65" T	Kabupaten Raja Ampat, Provinsi Papua Barat Daya	2023
Nut Kalaulimt, Pulau		Pulau	01°50'49.55" S 130°26'47.61" T	Kabupaten Raja Ampat, Provinsi Papua Barat	2021
Nut Kalaulimt, Pulau		Pulau	01°50'49.55" S 130°26'47.61" T	Kabupaten Raja Ampat, Provinsi Papua Barat Daya	2023
Nut Kalaulut, Pulau		Pulau	01°50'59.77" S 130°26'45.29" T	Kabupaten Raja Ampat, Provinsi Papua Barat	2021
Nut Kalaulut, Pulau		Pulau	01°50'59.77" S 130°26'45.29" T	Kabupaten Raja Ampat, Provinsi Papua Barat Daya	2023
Nut Kalautolt, Pulau		Pulau	01°50'53.98" S 130°26'47.14" T	Kabupaten Raja Ampat, Provinsi Papua Barat	2021
Nut Kalautolt, Pulau		Pulau	01°50'53.98" S 130°26'47.14" T	Kabupaten Raja Ampat, Provinsi Papua Barat Daya	2023
Nut Kapal Ganant, Pulau		Pulau	01°51'11.19" S 130°26'49.30" T	Kabupaten Raja Ampat, Provinsi Papua Barat	2021
Nut Kapal Ganant, Pulau		Pulau	01°51'11.19" S 130°26'49.30" T	Kabupaten Raja Ampat, Provinsi Papua Barat Daya	2023
Nut Kawai Lo, Pulau		Pulau	01°56'29.09" S 130°23'00.62" T	Kabupaten Raja Ampat, Provinsi Papua Barat	2021
Nut Kawai Lo, Pulau		Pulau	01°56'29.09" S 130°23'00.62" T	Kabupaten Raja Ampat, Provinsi Papua Barat Daya	2023
Nut Kawai Lo, Pulau		Pulau	01°57'04.11" S 130°24'28.50" T	Kabupaten Raja Ampat, Provinsi Papua Barat	2021
Nut Kawai Lo, Pulau		Pulau	01°57'04.11" S 130°24'28.50" T	Kabupaten Raja Ampat, Provinsi Papua Barat Daya	2023
Nut Ngat, Pulau		Pulau	02°03'23.73" S 130°10'11.16" T	Kabupaten Raja Ampat, Provinsi Papua Barat	2021
Nut Ngat, Pulau		Pulau	02°03'23.73" S 130°10'11.16" T	Kabupaten Raja Ampat, Provinsi Papua Barat Daya	2023
Nut Tabao Ganant, Pulau		Pulau	01°50'15.16" S 130°27'50.59" T	Kabupaten Raja Ampat, Provinsi Papua Barat	2021
Nut Tabao Ganant, Pulau		Pulau	01°50'15.16" S 130°27'50.59" T	Kabupaten Raja Ampat, Provinsi Papua Barat Daya	2023

Nama Rupabumi	Nama Lain	Unsur Rupabumi	Koordinat	Keterangan Wilayah	Tahun Pembakuan
Nut Tabao Palet, Pulau		Pulau	01°50'04.18" S 130°27'47.58" T	Kabupaten Raja Ampat, Provinsi Papua Barat	2021
Nut Tabao Palet, Pulau		Pulau	01°50'04.18" S 130°27'47.58" T	Kabupaten Raja Ampat, Provinsi Papua Barat Daya	2023
Nut Tabao Palolont, Pulau		Pulau	01°50'07.93" S 130°27'48.52" T	Kabupaten Raja Ampat, Provinsi Papua Barat	2021
Nut Tabao Palolont, Pulau		Pulau	01°50'07.93" S 130°27'48.52" T	Kabupaten Raja Ampat, Provinsi Papua Barat Daya	2023
Nuthamjam, Pulau		Pulau	01°51'29.85" S 130°25'00.34" T	Kabupaten Raja Ampat, Provinsi Papua Barat	2021
Nuthamjam, Pulau		Pulau	01°51'29.85" S 130°25'00.34" T	Kabupaten Raja Ampat, Provinsi Papua Barat Daya	2023
Nutmata, Pulau		Pulau	01°43'13.17" S 130°04'39.63" T	Kabupaten Raja Ampat, Provinsi Papua Barat	2021
Nutmata, Pulau		Pulau	01°43'13.17" S 130°04'39.63" T	Kabupaten Raja Ampat, Provinsi Papua Barat Daya	2023
Nuttakou, Pulau		Pulau	01°52'14.05" S 130°25'54.97" T	Kabupaten Raja Ampat, Provinsi Papua Barat	2021
Nuttakou, Pulau		Pulau	01°52'14.05" S 130°25'54.97" T	Kabupaten Raja Ampat, Provinsi Papua Barat Daya	2023
Nyamat Kecil Selatan, Pulau		Pulau	01°11'39.12" S 131°07'54.71" T	Kabupaten Sorong, Provinsi Papua Barat	2021
Nyamat Kecil Selatan, Pulau		Pulau	01°11'39.12" S 131°07'54.71" T	Kabupaten Sorong, Provinsi Papua Barat Daya	2023
Nyamat Kecil, Pulau		Pulau	01°11'14.10" S 131°08'13.87" T	Kabupaten Sorong, Provinsi Papua Barat	2021
Nyamat Kecil, Pulau		Pulau	01°11'14.10" S 131°08'13.87" T	Kabupaten Sorong, Provinsi Papua Barat Daya	2023
Nyamat, Pulau		Pulau	01°11'07.06" S 131°08'07.22" T	Kabupaten Sorong, Provinsi Papua Barat	2021
Nyamat, Pulau		Pulau	01°11'07.06" S 131°08'07.22" T	Kabupaten Sorong, Provinsi Papua Barat Daya	2023
Nyamat, Yef		Pulau	00°08'32.16" S 130°39'20.82" T	Kabupaten Raja Ampat, Provinsi Papua Barat	2021
Nyamat, Yef		Pulau	00°08'32.16" S 130°39'20.82" T	Kabupaten Raja Ampat, Provinsi Papua Barat Daya	2023
Nyampun Abui, Meos		Pulau	00°28'04.50" S 130°33'55.78" T	Kabupaten Raja Ampat, Provinsi Papua Barat	2021
Nyampun Abui, Meos		Pulau	00°28'04.50" S 130°33'55.78" T	Kabupaten Raja Ampat, Provinsi Papua Barat Daya	2023
Nyandebetew, Pulau		Pulau	01°09'36.20" S 129°24'24.25" T	Kabupaten Raja Ampat, Provinsi Papua Barat	2021
Nyandebetew, Pulau		Pulau	01°09'36.20" S 129°24'24.25" T	Kabupaten Raja Ampat, Provinsi Papua Barat Daya	2023
Nyaren, Pulau		Pulau	01°00'12.21" U 131°13'24.84" T	Kabupaten Raja Ampat, Provinsi Papua Barat	2021
Nyaren, Pulau		Pulau	01°00'12.21" U 131°13'24.84" T	Kabupaten Raja Ampat, Provinsi Papua Barat Daya	2023
Nyot Mambenu, Pulau		Pulau	00°25'01.03" S 130°34'20.91" T	Kabupaten Raja Ampat, Provinsi Papua Barat	2021
Nyot Mambenu, Pulau		Pulau	00°25'01.03" S 130°34'20.91" T	Kabupaten Raja Ampat, Provinsi Papua Barat Daya	2023
Nyutmafala, Pulau		Pulau	01°42'46.42" S 130°00'16.14" T	Kabupaten Raja Ampat, Provinsi Papua Barat	2021
Nyutmafala, Pulau		Pulau	01°42'46.42" S 130°00'16.14" T	Kabupaten Raja Ampat, Provinsi Papua Barat Daya	2023

Nama Rupabumi	Nama Lain	Unsur Rupabumi	Koordinat	Keterangan Wilayah	Tahun Pembakuan
Ofo, Yef		Pulau	00°14'51.78" S 130°17'17.27" T	Kabupaten Raja Ampat, Provinsi Papua Barat	2021
Ofo, Yef		Pulau	00°14'51.78" S 130°17'17.27" T	Kabupaten Raja Ampat, Provinsi Papua Barat Daya	2023
Olisa, Nusa		Pulau	03°09'24.65" S 127°48'01.39" T	Kabupaten Seram Bagian Barat, Provinsi Maluku	2021
Oli, Nusa		Pulau	03°09'24.65" S 127°48'01.39" T	Kabupaten Seram Bagian Barat, Provinsi Maluku	2023
Olobi Ganan Atsa, Pulau		Pulau	02°09'41.26" S 130°30'05.19" T	Kabupaten Raja Ampat, Provinsi Papua Barat	2021
Olobi Ganan Atsa, Pulau		Pulau	02°09'41.26" S 130°30'05.19" T	Kabupaten Raja Ampat, Provinsi Papua Barat Daya	2023
Olobi Ganan Fat, Pulau		Pulau	02°09'44.85" S 130°30'25.29" T	Kabupaten Raja Ampat, Provinsi Papua Barat	2021
Olobi Ganan Fat, Pulau		Pulau	02°09'44.85" S 130°30'25.29" T	Kabupaten Raja Ampat, Provinsi Papua Barat Daya	2023
Olobi Ganan Lim, Pulau		Pulau	02°09'45.65" S 130°30'14.22" T	Kabupaten Raja Ampat, Provinsi Papua Barat	2021
Olobi Ganan Lim, Pulau		Pulau	02°09'45.65" S 130°30'14.22" T	Kabupaten Raja Ampat, Provinsi Papua Barat Daya	2023
Olobi Ganan Lu, Pulau		Pulau	02°09'47.78" S 130°30'15.55" T	Kabupaten Raja Ampat, Provinsi Papua Barat	2021
Olobi Ganan Lu, Pulau		Pulau	02°09'47.78" S 130°30'15.55" T	Kabupaten Raja Ampat, Provinsi Papua Barat Daya	2023
Olobi Ganan Tol, Pulau		Pulau	02°09'40.54" S 130°30'06.72" T	Kabupaten Raja Ampat, Provinsi Papua Barat	2021
Olobi Ganan Tol, Pulau		Pulau	02°09'40.54" S 130°30'06.72" T	Kabupaten Raja Ampat, Provinsi Papua Barat Daya	2023
Olobi Ganan Yef Deni, Pulau		Pulau	02°09'46.18" S 130°30'24.72" T	Kabupaten Raja Ampat, Provinsi Papua Barat	2021
Olobi Ganan Yef Deni, Pulau	Pulau Olobi Gananyef Deni	Pulau	02°09'46.18" S 130°30'24.72" T	Kabupaten Raja Ampat, Provinsi Papua Barat Daya	2023
Olobi Ganan Yef Lak, Pulau		Pulau	02°09'42.64" S 130°30'15.29" T	Kabupaten Raja Ampat, Provinsi Papua Barat	2021
Olobi Ganan Yef Lak, Pulau		Pulau	02°09'42.64" S 130°30'15.29" T	Kabupaten Raja Ampat, Provinsi Papua Barat Daya	2023
Olobi Ganan Yef Tapa, Pulau		Pulau	02°09'45.00" S 130°30'15.41" T	Kabupaten Raja Ampat, Provinsi Papua Barat	2021
Olobi Ganan Yef Tapa, Pulau		Pulau	02°09'45.00" S 130°30'15.41" T	Kabupaten Raja Ampat, Provinsi Papua Barat Daya	2023
Olobi Ganan Yefto Mubul, Pulau		Pulau	02°09'43.30" S 130°30'26.07" T	Kabupaten Raja Ampat, Provinsi Papua Barat	2021
Olobi Ganan Yefto Mubul, Pulau		Pulau	02°09'43.30" S 130°30'26.07" T	Kabupaten Raja Ampat, Provinsi Papua Barat Daya	2023
Olobi Ganan, Pulau		Pulau	02°09'48.62" S 130°30'13.32" T	Kabupaten Raja Ampat, Provinsi Papua Barat	2021
Olobi Ganan, Pulau		Pulau	02°09'48.62" S 130°30'13.32" T	Kabupaten Raja Ampat, Provinsi Papua Barat Daya	2023
Olobi Pale Atsa, Pulau		Pulau	02°09'38.38" S 130°28'49.78" T	Kabupaten Raja Ampat, Provinsi Papua Barat	2021
Olobi Pale Atsa, Pulau		Pulau	02°09'38.38" S 130°28'49.78" T	Kabupaten Raja Ampat, Provinsi Papua Barat Daya	2023
Olobi Pale Fat, Pulau		Pulau	02°09'45.60" S 130°29'06.31" T	Kabupaten Raja Ampat, Provinsi Papua Barat	2021
Olobi Pale Fat, Pulau		Pulau	02°09'45.60" S 130°29'06.31" T	Kabupaten Raja Ampat, Provinsi Papua Barat Daya	2023



Nama Rupabumi	Nama Lain	Unsur Rupabumi	Koordinat	Keterangan Wilayah	Tahun Pembakuan
Olobi Pale Fit, Pulau		Pulau	02°09'31.59" S 130°29'10.89" T	Kabupaten Raja Ampat, Provinsi Papua Barat	2021
Olobi Pale Fit, Pulau		Pulau	02°09'31.59" S 130°29'10.89" T	Kabupaten Raja Ampat, Provinsi Papua Barat Daya	2023
Olobi Pale Lim, Pulau		Pulau	02°09'41.41" S 130°29'11.56" T	Kabupaten Raja Ampat, Provinsi Papua Barat	2021
Olobi Pale Lim, Pulau		Pulau	02°09'41.41" S 130°29'11.56" T	Kabupaten Raja Ampat, Provinsi Papua Barat Daya	2023
Olobi Pale Lu, Pulau		Pulau	02°09'40.91" S 130°28'51.35" T	Kabupaten Raja Ampat, Provinsi Papua Barat	2021
Olobi Pale Lu, Pulau		Pulau	02°09'40.91" S 130°28'51.35" T	Kabupaten Raja Ampat, Provinsi Papua Barat Daya	2023
Olobi Pale Tol, Pulau		Pulau	02°09'54.24" S 130°29'01.40" T	Kabupaten Raja Ampat, Provinsi Papua Barat	2021
Olobi Pale Tol, Pulau		Pulau	02°09'54.24" S 130°29'01.40" T	Kabupaten Raja Ampat, Provinsi Papua Barat Daya	2023
Olobi Pale Wal, Pulau		Pulau	02°09'28.83" S 130°29'31.90" T	Kabupaten Raja Ampat, Provinsi Papua Barat	2021
Olobi Pale Wal, Pulau		Pulau	02°09'28.83" S 130°29'31.90" T	Kabupaten Raja Ampat, Provinsi Papua Barat Daya	2023
Olobi Pale Wonom, Pulau		Pulau	02°09'32.35" S 130°29'13.96" T	Kabupaten Raja Ampat, Provinsi Papua Barat	2021
Olobi Pale Wonom, Pulau		Pulau	02°09'32.35" S 130°29'13.96" T	Kabupaten Raja Ampat, Provinsi Papua Barat Daya	2023
Olobi Pale, Pulau		Pulau	02°09'24.65" S 130°29'17.31" T	Kabupaten Raja Ampat, Provinsi Papua Barat	2021
Olobi Pale, Pulau		Pulau	02°09'24.65" S 130°29'17.31" T	Kabupaten Raja Ampat, Provinsi Papua Barat Daya	2023
Olobi Yef Foron, Pulau		Pulau	02°09'48.80" S 130°29'03.45" T	Kabupaten Raja Ampat, Provinsi Papua Barat	2021
Olobi Yef Foron, Pulau		Pulau	02°09'48.80" S 130°29'03.45" T	Kabupaten Raja Ampat, Provinsi Papua Barat Daya	2023
Olobi Yef Jajur, Pulau		Pulau	02°09'41.07" S 130°28'52.65" T	Kabupaten Raja Ampat, Provinsi Papua Barat	2021
Olobi Yef Jajur, Pulau		Pulau	02°09'41.07" S 130°28'52.65" T	Kabupaten Raja Ampat, Provinsi Papua Barat Daya	2023
Olobi Yef Kacu Katem, Pulau		Pulau	02°09'40.34" S 130°28'54.05" T	Kabupaten Raja Ampat, Provinsi Papua Barat	2021
Olobi Yef Kacu Katem, Pulau	Pulau Olobi Yefkacu Katem	Pulau	02°09'40.34" S 130°28'54.05" T	Kabupaten Raja Ampat, Provinsi Papua Barat Daya	2023
Olobi Yef Kacu Lu, Pulau		Pulau	02°09'39.98" S 130°28'54.09" T	Kabupaten Raja Ampat, Provinsi Papua Barat	2021
Olobi Yef Kacu Lu, Pulau	Pulau Olobi Yefkacu Lu	Pulau	02°09'39.98" S 130°28'54.09" T	Kabupaten Raja Ampat, Provinsi Papua Barat Daya	2023
Olobi Yef La, Pulau		Pulau	02°09'40.91" S 130°28'53.05" T	Kabupaten Raja Ampat, Provinsi Papua Barat	2021
Olobi Yef La, Pulau		Pulau	02°09'40.91" S 130°28'53.05" T	Kabupaten Raja Ampat, Provinsi Papua Barat Daya	2023
Olobi Yef Manapa, Pulau		Pulau	02°09'20.22" S 130°29'12.82" T	Kabupaten Raja Ampat, Provinsi Papua Barat	2021
Olobi Yef Manapa, Pulau		Pulau	02°09'20.22" S 130°29'12.82" T	Kabupaten Raja Ampat, Provinsi Papua Barat Daya	2023
Olobi Yef Tarapo, Pulau		Pulau	02°09'37.06" S 130°28'52.48" T	Kabupaten Raja Ampat, Provinsi Papua Barat	2021
Olobi Yef Tarapo, Pulau		Pulau	02°09'37.06" S 130°28'52.48" T	Kabupaten Raja Ampat, Provinsi Papua Barat Daya	2023

Nama Rupabumi	Nama Lain	Unsur Rupabumi	Koordinat	Keterangan Wilayah	Tahun Pembakuan
Olobi Yefto Kacu, Pulau		Pulau	02°09'40.23" S 130°28'53.74" T	Kabupaten Raja Ampat, Provinsi Papua Barat	2021
Olobi Yefto Kacu, Pulau		Pulau	02°09'40.23" S 130°28'53.74" T	Kabupaten Raja Ampat, Provinsi Papua Barat Daya	2023
Olobi Yefto Kaleg, Pulau		Pulau	02°09'29.51" S 130°29'12.97" T	Kabupaten Raja Ampat, Provinsi Papua Barat	2021
Olobi Yefto Kaleg, Pulau		Pulau	02°09'29.51" S 130°29'12.97" T	Kabupaten Raja Ampat, Provinsi Papua Barat Daya	2023
Olobi Yefto Sami, Pulau		Pulau	02°09'35.92" S 130°28'51.02" T	Kabupaten Raja Ampat, Provinsi Papua Barat	2021
Olobi Yefto Sami, Pulau		Pulau	02°09'35.92" S 130°28'51.02" T	Kabupaten Raja Ampat, Provinsi Papua Barat Daya	2023
Olobi Yefto Wili, Pulau		Pulau	02°09'36.90" S 130°28'47.43" T	Kabupaten Raja Ampat, Provinsi Papua Barat	2021
Olobi Yefto Wili, Pulau		Pulau	02°09'36.90" S 130°28'47.43" T	Kabupaten Raja Ampat, Provinsi Papua Barat Daya	2023
Olobi Yefto Wolo Wolo, Pulau		Pulau	02°09'41.95" S 130°29'08.73" T	Kabupaten Raja Ampat, Provinsi Papua Barat	2021
Olobi Yefto Wolo Wolo, Pulau		Pulau	02°09'41.95" S 130°29'08.73" T	Kabupaten Raja Ampat, Provinsi Papua Barat Daya	2023
Omaki, Pulau		Pulau	01°22'57.95" S 130°54'35.34" T	Kabupaten Sorong, Provinsi Papua Barat	2021
Omaki, Pulau		Pulau	01°22'57.95" S 130°54'35.34" T	Kabupaten Sorong, Provinsi Papua Barat Daya	2023
Omba, Pulau		Pulau	02°02'03.17" S 130°03'23.86" T	Kabupaten Raja Ampat, Provinsi Papua Barat	2021
Omba, Pulau		Pulau	02°02'03.17" S 130°03'23.86" T	Kabupaten Raja Ampat, Provinsi Papua Barat Daya	2023
Ombon, Meos		Pulau	00°26'22.29" S 130°29'28.77" T	Kabupaten Raja Ampat, Provinsi Papua Barat	2021
Ombon, Meos		Pulau	00°26'22.29" S 130°29'28.77" T	Kabupaten Raja Ampat, Provinsi Papua Barat Daya	2023
Omdi, Pulau		Pulau	02°01'46.76" S 130°00'42.48" T	Kabupaten Raja Ampat, Provinsi Papua Barat	2021
Omdi, Pulau		Pulau	02°01'46.76" S 130°00'42.48" T	Kabupaten Raja Ampat, Provinsi Papua Barat Daya	2023
Ometuyef, Pulau		Pulau	01°09'55.72" S 131°04'02.04" T	Kabupaten Raja Ampat, Provinsi Papua Barat	2021
Ometuyef, Pulau		Pulau	01°09'55.72" S 131°04'02.04" T	Kabupaten Raja Ampat, Provinsi Papua Barat Daya	2023
Onggor, Pulau		Pulau	00°36'11.43" U 131°08'04.60" T	Kabupaten Raja Ampat, Provinsi Papua Barat	2021
Onggor, Pulau		Pulau	00°36'11.43" U 131°08'04.60" T	Kabupaten Raja Ampat, Provinsi Papua Barat Daya	2023
Onutkoloiwai, Pulau		Pulau	01°51'11.31" S 130°27'32.73" T	Kabupaten Raja Ampat, Provinsi Papua Barat	2021
Onutkoloiwai, Pulau		Pulau	01°51'11.31" S 130°27'32.73" T	Kabupaten Raja Ampat, Provinsi Papua Barat Daya	2023
Onutkolokaliu Ganan, Pulau		Pulau	01°51'05.19" S 130°27'21.26" T	Kabupaten Raja Ampat, Provinsi Papua Barat	2021
Onutkolokaliu Ganan, Pulau		Pulau	01°51'05.19" S 130°27'21.26" T	Kabupaten Raja Ampat, Provinsi Papua Barat Daya	2023
Onutkolokaliu Pale, Pulau		Pulau	01°50'58.25" S 130°26'56.65" T	Kabupaten Raja Ampat, Provinsi Papua Barat	2021
Onutkolokaliu Pale, Pulau		Pulau	01°50'58.25" S 130°26'56.65" T	Kabupaten Raja Ampat, Provinsi Papua Barat Daya	2023



Nama Rupabumi	Nama Lain	Unsur Rupabumi	Koordinat	Keterangan Wilayah	Tahun Pembakuan
Oponiep, Pulau		Pulau	00°18'56.68" S 130°38'56.48" T	Kabupaten Raja Ampat, Provinsi Papua Barat	2021
Oponiep, Pulau		Pulau	00°18'56.68" S 130°38'56.48" T	Kabupaten Raja Ampat, Provinsi Papua Barat Daya	2023
Opuyef, Pulau		Pulau	01°10'36.56" S 131°11'17.23" T	Kabupaten Sorong, Provinsi Papua Barat	2021
Opuyef, Pulau		Pulau	01°10'36.56" S 131°11'17.23" T	Kabupaten Sorong, Provinsi Papua Barat Daya	2023
Oramace, Pulau		Pulau	01°06'54.25" S 131°06'32.26" T	Kabupaten Raja Ampat, Provinsi Papua Barat	2021
Oramace, Pulau		Pulau	01°06'54.25" S 131°06'32.26" T	Kabupaten Raja Ampat, Provinsi Papua Barat Daya	2023
Ose, Pulau		Pulau	03°01'21.00" S 128°04'30.00" T	Kabupaten Seram Bagian Barat, Provinsi Maluku	2021
Osi, Pulau		Pulau	03°01'21.00" S 128°04'30.00" T	Kabupaten Seram Bagian Barat, Provinsi Maluku	2023
Ounut Wai Pale, Pulau		Pulau	01°53'12.42" S 130°26'23.96" T	Kabupaten Raja Ampat, Provinsi Papua Barat	2021
Ounut Wai Pale, Pulau		Pulau	01°53'12.42" S 130°26'23.96" T	Kabupaten Raja Ampat, Provinsi Papua Barat Daya	2023
Ounutopel Ganan, Pulau		Pulau	01°51'37.52" S 130°24'58.86" T	Kabupaten Raja Ampat, Provinsi Papua Barat	2021
Ounutopel Ganan, Pulau		Pulau	01°51'37.52" S 130°24'58.86" T	Kabupaten Raja Ampat, Provinsi Papua Barat Daya	2023
Ounutopel Pale, Pulau		Pulau	01°51'28.21" S 130°24'56.33" T	Kabupaten Raja Ampat, Provinsi Papua Barat	2021
Ounutopel Pale, Pulau		Pulau	01°51'28.21" S 130°24'56.33" T	Kabupaten Raja Ampat, Provinsi Papua Barat Daya	2023
Ounutwai Ganan, Pulau		Pulau	01°53'11.75" S 130°26'27.12" T	Kabupaten Raja Ampat, Provinsi Papua Barat	2021
Ounutwai Ganan, Pulau		Pulau	01°53'11.75" S 130°26'27.12" T	Kabupaten Raja Ampat, Provinsi Papua Barat Daya	2023
Pabile, Yef		Pulau	00°20'10.36" S 130°35'22.51" T	Kabupaten Raja Ampat, Provinsi Papua Barat	2021
Pabile, Yef		Pulau	00°20'10.36" S 130°35'22.51" T	Kabupaten Raja Ampat, Provinsi Papua Barat Daya	2023
Padarnker Fadu, Pulau		Pulau	00°38'15.85" U 131°08'30.49" T	Kabupaten Raja Ampat, Provinsi Papua Barat	2021
Padarnker Fadu, Pulau		Pulau	00°38'15.85" U 131°08'30.49" T	Kabupaten Raja Ampat, Provinsi Papua Barat Daya	2023
Padarnker Iba, Pulau		Pulau	00°38'20.99" U 131°08'31.79" T	Kabupaten Raja Ampat, Provinsi Papua Barat	2021
Padarnker Iba, Pulau		Pulau	00°38'20.99" U 131°08'31.79" T	Kabupaten Raja Ampat, Provinsi Papua Barat Daya	2023
Padarnker Mgun, Pulau		Pulau	00°38'07.75" U 131°08'28.58" T	Kabupaten Raja Ampat, Provinsi Papua Barat	2021
Padarnker Mgun, Pulau		Pulau	00°38'07.75" U 131°08'28.58" T	Kabupaten Raja Ampat, Provinsi Papua Barat Daya	2023
Pador Selatan, Pulau		Pulau	00°47'49.76" S 130°30'57.78" T	Kabupaten Raja Ampat, Provinsi Papua Barat	2021
Pador Selatan, Pulau		Pulau	00°47'49.76" S 130°30'57.78" T	Kabupaten Raja Ampat, Provinsi Papua Barat Daya	2023
Pador Utara, Pulau		Pulau	00°47'48.05" S 130°30'57.19" T	Kabupaten Raja Ampat, Provinsi Papua Barat	2021
Pador Utara, Pulau		Pulau	00°47'48.05" S 130°30'57.19" T	Kabupaten Raja Ampat, Provinsi Papua Barat Daya	2023

Nama Rupabumi	Nama Lain	Unsur Rupabumi	Koordinat	Keterangan Wilayah	Tahun Pembakuan
Pale Atsa, Pulau		Pulau	02°11'45.87" S 130°13'51.16" T	Kabupaten Raja Ampat, Provinsi Papua Barat	2021
Pale Atsa, Pulau		Pulau	02°11'45.87" S 130°13'51.16" T	Kabupaten Raja Ampat, Provinsi Papua Barat Daya	2023
Pale Fat, Pulau		Pulau	02°10'49.13" S 130°13'43.70" T	Kabupaten Raja Ampat, Provinsi Papua Barat	2021
Pale Fat, Pulau		Pulau	02°10'49.13" S 130°13'43.70" T	Kabupaten Raja Ampat, Provinsi Papua Barat Daya	2023
Pale Fit, Pulau		Pulau	02°11'36.06" S 130°13'53.37" T	Kabupaten Raja Ampat, Provinsi Papua Barat	2021
Pale Fit, Pulau		Pulau	02°11'36.06" S 130°13'53.37" T	Kabupaten Raja Ampat, Provinsi Papua Barat Daya	2023
Pale Lim, Pulau		Pulau	02°11'37.72" S 130°12'51.01" T	Kabupaten Raja Ampat, Provinsi Papua Barat	2021
Pale Lim, Pulau		Pulau	02°11'37.72" S 130°12'51.01" T	Kabupaten Raja Ampat, Provinsi Papua Barat Daya	2023
Pale Lu, Pulau		Pulau	02°10'59.14" S 130°13'14.31" T	Kabupaten Raja Ampat, Provinsi Papua Barat	2021
Pale Lu, Pulau		Pulau	02°10'59.14" S 130°13'14.31" T	Kabupaten Raja Ampat, Provinsi Papua Barat Daya	2023
Pale Si, Pulau		Pulau	02°12'14.05" S 130°17'35.16" T	Kabupaten Raja Ampat, Provinsi Papua Barat	2021
Pale Si, Pulau		Pulau	02°12'14.05" S 130°17'35.16" T	Kabupaten Raja Ampat, Provinsi Papua Barat Daya	2023
Pale Tol, Pulau		Pulau	02°11'09.21" S 130°13'26.22" T	Kabupaten Raja Ampat, Provinsi Papua Barat	2021
Pale Tol, Pulau		Pulau	02°11'09.21" S 130°13'26.22" T	Kabupaten Raja Ampat, Provinsi Papua Barat Daya	2023
Pale Wal, Pulau		Pulau	02°10'17.13" S 130°15'18.74" T	Kabupaten Raja Ampat, Provinsi Papua Barat	2021
Pale Wal, Pulau		Pulau	02°10'17.13" S 130°15'18.74" T	Kabupaten Raja Ampat, Provinsi Papua Barat Daya	2023
Pale Wonom, Pulau		Pulau	02°11'40.02" S 130°13'20.42" T	Kabupaten Raja Ampat, Provinsi Papua Barat	2021
Pale Wonom, Pulau		Pulau	02°11'40.02" S 130°13'20.42" T	Kabupaten Raja Ampat, Provinsi Papua Barat Daya	2023
Pale, Pulau		Pulau	02°11'46.21" S 130°15'33.74" T	Kabupaten Raja Ampat, Provinsi Papua Barat	2021
Pale, Pulau		Pulau	02°11'46.21" S 130°15'33.74" T	Kabupaten Raja Ampat, Provinsi Papua Barat Daya	2023
Palem Fat, Yef		Pulau	00°17'38.57" S 130°53'49.43" T	Kabupaten Raja Ampat, Provinsi Papua Barat	2021
Palem Fat, Yef		Pulau	00°17'38.57" S 130°53'49.43" T	Kabupaten Raja Ampat, Provinsi Papua Barat Daya	2023
Palem, Yef		Pulau	00°17'48.30" S 130°53'39.60" T	Kabupaten Raja Ampat, Provinsi Papua Barat	2021
Palem, Yef		Pulau	00°17'48.30" S 130°53'39.60" T	Kabupaten Raja Ampat, Provinsi Papua Barat Daya	2023
Palemnot, Yef		Pulau	00°16'22.44" S 130°53'48.47" T	Kabupaten Raja Ampat, Provinsi Papua Barat	2021
Palemnot, Yef		Pulau	00°16'22.44" S 130°53'48.47" T	Kabupaten Raja Ampat, Provinsi Papua Barat Daya	2023
Paley, Pulau		Pulau	00°10'02.02" S 130°21'52.31" T	Kabupaten Raja Ampat, Provinsi Papua Barat	2021
Paley, Pulau		Pulau	00°10'02.02" S 130°21'52.31" T	Kabupaten Raja Ampat, Provinsi Papua Barat Daya	2023

Nama Rupabumi	Nama Lain	Unsur Rupabumi	Koordinat	Keterangan Wilayah	Tahun Pembakuan
Palyem, Pulau		Pulau	01°49'35.92" S 129°49'41.72" T	Kabupaten Raja Ampat, Provinsi Papua Barat	2021
Palyem, Pulau		Pulau	01°49'35.92" S 129°49'41.72" T	Kabupaten Raja Ampat, Provinsi Papua Barat Daya	2023
Pam Iba, Pulau		Pulau	00°39'14.09" S 130°17'39.97" T	Kabupaten Raja Ampat, Provinsi Papua Barat	2021
Pam Iba, Pulau		Pulau	00°39'14.09" S 130°17'39.97" T	Kabupaten Raja Ampat, Provinsi Papua Barat Daya	2023
Pam Kecil, Pulau		Pulau	01°22'01.66" S 130°56'00.83" T	Kabupaten Sorong, Provinsi Papua Barat	2021
Pam Kecil, Pulau		Pulau	01°22'01.66" S 130°56'00.83" T	Kabupaten Sorong, Provinsi Papua Barat Daya	2023
Pam, Pulau		Pulau	01°21'46.37" S 130°55'53.18" T	Kabupaten Sorong, Provinsi Papua Barat	2021
Pam, Pulau		Pulau	01°21'46.37" S 130°55'53.18" T	Kabupaten Sorong, Provinsi Papua Barat Daya	2023
Pambemuk, Pulau		Pulau	00°40'28.24" S 130°17'38.59" T	Kabupaten Raja Ampat, Provinsi Papua Barat	2021
Pambemuk, Pulau		Pulau	00°40'28.24" S 130°17'38.59" T	Kabupaten Raja Ampat, Provinsi Papua Barat Daya	2023
Pamyef, Pulau		Pulau	00°19'26.02" S 130°35'03.01" T	Kabupaten Raja Ampat, Provinsi Papua Barat	2021
Pamyef, Pulau		Pulau	00°19'26.02" S 130°35'03.01" T	Kabupaten Raja Ampat, Provinsi Papua Barat Daya	2023
Pandera Ganan, Pulau		Pulau	00°06'15.30" S 130°11'18.99" T	Kabupaten Raja Ampat, Provinsi Papua Barat	2021
Pandera Ganan, Pulau		Pulau	00°06'15.30" S 130°11'18.99" T	Kabupaten Raja Ampat, Provinsi Papua Barat Daya	2023
Pandera Les, Pulau		Pulau	00°06'19.33" S 130°11'19.61" T	Kabupaten Raja Ampat, Provinsi Papua Barat	2021
Pandera Les, Pulau		Pulau	00°06'19.33" S 130°11'19.61" T	Kabupaten Raja Ampat, Provinsi Papua Barat Daya	2023
Pandera Palay, Pulau		Pulau	00°06'13.69" S 130°11'17.57" T	Kabupaten Raja Ampat, Provinsi Papua Barat	2021
Pandera Palay, Pulau		Pulau	00°06'13.69" S 130°11'17.57" T	Kabupaten Raja Ampat, Provinsi Papua Barat Daya	2023
Pandera Pat, Pulau		Pulau	00°06'13.96" S 130°11'12.02" T	Kabupaten Raja Ampat, Provinsi Papua Barat	2021
Pandera Pat, Pulau		Pulau	00°06'13.96" S 130°11'12.02" T	Kabupaten Raja Ampat, Provinsi Papua Barat Daya	2023
Paniki, Pulau		Pulau	00°20'12.39" S 131°00'11.59" T	Kabupaten Raja Ampat, Provinsi Papua Barat	2021
Paniki, Pulau		Pulau	00°20'12.39" S 131°00'11.59" T	Kabupaten Raja Ampat, Provinsi Papua Barat Daya	2023
Panun Ganan, Pulau		Pulau	02°02'25.66" S 130°38'28.59" T	Kabupaten Raja Ampat, Provinsi Papua Barat	2021
Panun Ganan, Pulau		Pulau	02°02'25.66" S 130°38'28.59" T	Kabupaten Raja Ampat, Provinsi Papua Barat Daya	2023
Panun Lol Atsa, Pulau		Pulau	02°00'32.47" S 130°38'51.73" T	Kabupaten Raja Ampat, Provinsi Papua Barat	2021
Panun Lol Atsa, Pulau		Pulau	02°00'32.47" S 130°38'51.73" T	Kabupaten Raja Ampat, Provinsi Papua Barat Daya	2023
Panun Lol Fat, Pulau		Pulau	02°00'41.00" S 130°39'15.91" T	Kabupaten Raja Ampat, Provinsi Papua Barat	2021
Panun Lol Fat, Pulau		Pulau	02°00'41.00" S 130°39'15.91" T	Kabupaten Raja Ampat, Provinsi Papua Barat Daya	2023

Nama Rupabumi	Nama Lain	Unsur Rupabumi	Koordinat	Keterangan Wilayah	Tahun Pembakuan
Panun Lol Lim, Pulau		Pulau	02°00'34.50" S 130°39'20.43" T	Kabupaten Raja Ampat, Provinsi Papua Barat	2021
Panun Lol Lim, Pulau		Pulau	02°00'34.50" S 130°39'20.43" T	Kabupaten Raja Ampat, Provinsi Papua Barat Daya	2023
Panun Lol Lu, Pulau		Pulau	02°00'42.32" S 130°39'19.48" T	Kabupaten Raja Ampat, Provinsi Papua Barat	2021
Panun Lol Lu, Pulau		Pulau	02°00'42.32" S 130°39'19.48" T	Kabupaten Raja Ampat, Provinsi Papua Barat Daya	2023
Panun Lol Tol, Pulau		Pulau	02°00'50.06" S 130°39'10.39" T	Kabupaten Raja Ampat, Provinsi Papua Barat	2021
Panun Lol Tol, Pulau		Pulau	02°00'50.06" S 130°39'10.39" T	Kabupaten Raja Ampat, Provinsi Papua Barat Daya	2023
Panun Lol, Pulau		Pulau	02°00'24.60" S 130°38'55.25" T	Kabupaten Raja Ampat, Provinsi Papua Barat	2021
Panun Lol, Pulau		Pulau	02°00'24.60" S 130°38'55.25" T	Kabupaten Raja Ampat, Provinsi Papua Barat Daya	2023
Panun Pale, Pulau		Pulau	02°02'27.99" S 130°39'08.54" T	Kabupaten Raja Ampat, Provinsi Papua Barat	2021
Panun Pale, Pulau		Pulau	02°02'27.99" S 130°39'08.54" T	Kabupaten Raja Ampat, Provinsi Papua Barat Daya	2023
Panun Pat, Pulau		Pulau	02°02'23.41" S 130°37'46.90" T	Kabupaten Raja Ampat, Provinsi Papua Barat	2021
Panun Pat, Pulau		Pulau	02°02'23.41" S 130°37'46.90" T	Kabupaten Raja Ampat, Provinsi Papua Barat Daya	2023
Panun Sawi, Pulau		Pulau	02°02'31.03" S 130°38'10.37" T	Kabupaten Raja Ampat, Provinsi Papua Barat	2021
Panun Sawi, Pulau		Pulau	02°02'31.03" S 130°38'10.37" T	Kabupaten Raja Ampat, Provinsi Papua Barat Daya	2023
Papak, Yef		Pulau	00°19'55.16" S 130°35'19.80" T	Kabupaten Raja Ampat, Provinsi Papua Barat	2021
Papak, Yef		Pulau	00°19'55.16" S 130°35'19.80" T	Kabupaten Raja Ampat, Provinsi Papua Barat Daya	2023
Papalenyef, Pulau		Pulau	00°20'07.49" S 130°35'10.06" T	Kabupaten Raja Ampat, Provinsi Papua Barat	2021
Papalenyef, Pulau		Pulau	00°20'07.49" S 130°35'10.06" T	Kabupaten Raja Ampat, Provinsi Papua Barat Daya	2023
Paransilintao, Pulau		Pulau	00°13'39.74" S 130°23'31.93" T	Kabupaten Raja Ampat, Provinsi Papua Barat	2021
Paransilintao, Pulau		Pulau	00°13'39.74" S 130°23'31.93" T	Kabupaten Raja Ampat, Provinsi Papua Barat Daya	2023
Parem, Meos		Pulau	00°31'00.30" S 130°34'19.45" T	Kabupaten Raja Ampat, Provinsi Papua Barat	2021
Parem, Meos		Pulau	00°31'00.30" S 130°34'19.45" T	Kabupaten Raja Ampat, Provinsi Papua Barat Daya	2023
Parem, Tapor		Pulau	00°26'49.44" S 130°30'01.24" T	Kabupaten Raja Ampat, Provinsi Papua Barat	2021
Parem, Tapor		Pulau	00°26'49.44" S 130°30'01.24" T	Kabupaten Raja Ampat, Provinsi Papua Barat Daya	2023
Parem, Yef		Pulau	00°27'16.87" S 130°28'35.36" T	Kabupaten Raja Ampat, Provinsi Papua Barat	2021
Parem, Yef		Pulau	00°27'16.87" S 130°28'35.36" T	Kabupaten Raja Ampat, Provinsi Papua Barat Daya	2023
Paru Iba, Meos		Pulau	00°30'28.56" S 130°35'37.50" T	Kabupaten Raja Ampat, Provinsi Papua Barat	2021
Paru Iba, Meos		Pulau	00°30'28.56" S 130°35'37.50" T	Kabupaten Raja Ampat, Provinsi Papua Barat Daya	2023

Nama Rupabumi	Nama Lain	Unsur Rupabumi	Koordinat	Keterangan Wilayah	Tahun Pembakuan
Paru Mkun, Meos		Pulau	00°30'23.26" S 130°35'35.63" T	Kabupaten Raja Ampat, Provinsi Papua Barat	2021
Paru Mkun, Meos		Pulau	00°30'23.26" S 130°35'35.63" T	Kabupaten Raja Ampat, Provinsi Papua Barat Daya	2023
Pasir Hitam, Pulau		Pulau	01°53'03.41" S 131°57'15.93" T	Kabupaten Sorong Selatan, Provinsi Papua Barat	2021
Pasir Hitam, Pulau		Pulau	01°53'03.41" S 131°57'15.93" T	Kabupaten Sorong Selatan, Provinsi Papua Barat Daya	2023
Pasirputih, Pulau		Pulau	07°14'30.35" S 113°41'52.10" T	Kabupaten Sumenep, Provinsi Jawa Timur	2021
Pasir Putih, Pulau		Pulau	07°14'30.35" S 113°41'52.10" T	Kabupaten Sumenep, Provinsi Jawa Timur	2023
Payamniyef, Pulau		Pulau	00°21'50.87" S 130°33'46.86" T	Kabupaten Raja Ampat, Provinsi Papua Barat	2021
Payamniyef, Pulau		Pulau	00°21'50.87" S 130°33'46.86" T	Kabupaten Raja Ampat, Provinsi Papua Barat Daya	2023
Pef, Yef		Pulau	00°26'18.20" S 130°27'47.19" T	Kabupaten Raja Ampat, Provinsi Papua Barat	2021
Pef, Yef		Pulau	00°26'18.20" S 130°27'47.19" T	Kabupaten Raja Ampat, Provinsi Papua Barat Daya	2023
Peli, Pulau		Pulau	01°22'45.44" S 130°55'23.29" T	Kabupaten Sorong, Provinsi Papua Barat	2021
Peli, Pulau		Pulau	01°22'45.44" S 130°55'23.29" T	Kabupaten Sorong, Provinsi Papua Barat Daya	2023
Pelsin Genan, Yef		Pulau	00°22'05.22" S 130°35'17.45" T	Kabupaten Raja Ampat, Provinsi Papua Barat	2021
Pelsin Genan, Yef		Pulau	00°22'05.22" S 130°35'17.45" T	Kabupaten Raja Ampat, Provinsi Papua Barat Daya	2023
Pelsin Peley, Yef		Pulau	00°21'59.49" S 130°35'18.86" T	Kabupaten Raja Ampat, Provinsi Papua Barat	2021
Pelsin Peley, Yef		Pulau	00°21'59.49" S 130°35'18.86" T	Kabupaten Raja Ampat, Provinsi Papua Barat Daya	2023
Pelsio Ganan, Pulau		Pulau	00°18'49.19" S 130°37'17.19" T	Kabupaten Raja Ampat, Provinsi Papua Barat	2021
Pelsio Ganan, Pulau		Pulau	00°18'49.19" S 130°37'17.19" T	Kabupaten Raja Ampat, Provinsi Papua Barat Daya	2023
Pelsio Palay, Pulau		Pulau	00°18'46.00" S 130°37'23.88" T	Kabupaten Raja Ampat, Provinsi Papua Barat	2021
Pelsio Palay, Pulau		Pulau	00°18'46.00" S 130°37'23.88" T	Kabupaten Raja Ampat, Provinsi Papua Barat Daya	2023
Pelyu, Yef		Pulau	00°09'35.13" U 130°01'32.07" T	Kabupaten Raja Ampat, Provinsi Papua Barat	2021
Pelyu, Yef		Pulau	00°09'35.13" U 130°01'32.07" T	Kabupaten Raja Ampat, Provinsi Papua Barat Daya	2023
Pemulelepek, Pulau		Pulau	00°10'43.66" U 129°59'42.76" T	Kabupaten Raja Ampat, Provinsi Papua Barat	2021
Pemulelepek, Pulau		Pulau	00°10'43.66" U 129°59'42.76" T	Kabupaten Raja Ampat, Provinsi Papua Barat Daya	2023
Peyef Ganan, Pulau		Pulau	00°19'01.92" S 130°39'01.50" T	Kabupaten Raja Ampat, Provinsi Papua Barat	2021
Peyef Ganan, Pulau		Pulau	00°19'01.92" S 130°39'01.50" T	Kabupaten Raja Ampat, Provinsi Papua Barat Daya	2023
Pimam Lawelawe, Meos		Pulau	00°26'51.38" S 130°29'57.35" T	Kabupaten Raja Ampat, Provinsi Papua Barat	2021
Pimam Lawelawe, Meos		Pulau	00°26'51.38" S 130°29'57.35" T	Kabupaten Raja Ampat, Provinsi Papua Barat Daya	2023

Nama Rupabumi	Nama Lain	Unsur Rupabumi	Koordinat	Keterangan Wilayah	Tahun Pembakuan
Pin, Yef		Pulau	00°10'35.29" U 130°01'55.56" T	Kabupaten Raja Ampat, Provinsi Papua Barat	2021
Pin, Yef		Pulau	00°10'35.29" U 130°01'55.56" T	Kabupaten Raja Ampat, Provinsi Papua Barat Daya	2023
Pinonso, Meos		Pulau	00°28'31.21" S 130°35'57.84" T	Kabupaten Raja Ampat, Provinsi Papua Barat	2021
Pinonso, Meos		Pulau	00°28'31.21" S 130°35'57.84" T	Kabupaten Raja Ampat, Provinsi Papua Barat Daya	2023
Pinsamai, Pulau		Pulau	01°50'02.11" S 129°48'53.70" T	Kabupaten Raja Ampat, Provinsi Papua Barat	2021
Pinsamai, Pulau		Pulau	01°50'02.11" S 129°48'53.70" T	Kabupaten Raja Ampat, Provinsi Papua Barat Daya	2023
Pinsamaret, Pulau		Pulau	01°50'42.15" S 129°46'42.02" T	Kabupaten Raja Ampat, Provinsi Papua Barat	2021
Pinsamaret, Pulau		Pulau	01°50'42.15" S 129°46'42.02" T	Kabupaten Raja Ampat, Provinsi Papua Barat Daya	2023
Pintaka, Pulau		Pulau	01°25'23.03" S 130°29'21.09" T	Kabupaten Raja Ampat, Provinsi Papua Barat	2021
Pintaka, Pulau		Pulau	01°25'23.03" S 130°29'21.09" T	Kabupaten Raja Ampat, Provinsi Papua Barat Daya	2023
Piyainemo, Pulau		Pulau	00°34'25.17" S 130°16'19.11" T	Kabupaten Raja Ampat, Provinsi Papua Barat	2021
Piyainemo, Pulau		Pulau	00°34'25.17" S 130°16'19.11" T	Kabupaten Raja Ampat, Provinsi Papua Barat Daya	2023
Podok, Pulau		Pulau	00°09'36.94" S 130°18'12.35" T	Kabupaten Raja Ampat, Provinsi Papua Barat	2021
Podok, Pulau		Pulau	00°09'36.94" S 130°18'12.35" T	Kabupaten Raja Ampat, Provinsi Papua Barat Daya	2023
Pololo, Yef		Pulau	00°10'18.79" U 130°02'28.63" T	Kabupaten Raja Ampat, Provinsi Papua Barat	2021
Pololo, Yef		Pulau	00°10'18.79" U 130°02'28.63" T	Kabupaten Raja Ampat, Provinsi Papua Barat Daya	2023
Pong Ganan, Pulau		Pulau	02°01'45.13" S 130°00'11.32" T	Kabupaten Raja Ampat, Provinsi Papua Barat	2021
Pong Ganan, Pulau		Pulau	02°01'45.13" S 130°00'11.32" T	Kabupaten Raja Ampat, Provinsi Papua Barat Daya	2023
Pong Pale, Pulau		Pulau	02°01'37.68" S 130°00'09.74" T	Kabupaten Raja Ampat, Provinsi Papua Barat	2021
Pong Pale, Pulau		Pulau	02°01'37.68" S 130°00'09.74" T	Kabupaten Raja Ampat, Provinsi Papua Barat Daya	2023
Poyo, Yef		Pulau	00°16'01.66" S 130°53'16.47" T	Kabupaten Raja Ampat, Provinsi Papua Barat	2021
Poyo, Yef		Pulau	00°16'01.66" S 130°53'16.47" T	Kabupaten Raja Ampat, Provinsi Papua Barat Daya	2023
Bowong Deke, Pulau		Pulau	02°56'08.65" U 125°28'47.58" T	Kabupaten Kepulauan Sangihe, Provinsi Sulawesi Utara	2021
Pulau Batumalokong, Pulau		Pulau	02°56'08.65" U 125°28'47.58" T	Kabupaten Kepulauan Sangihe, Provinsi Sulawesi Utara	2023
Sura, Pulau		Pulau	03°27'21.91" U 125°40'12.96" T	Kabupaten Kepulauan Sangihe, Provinsi Sulawesi Utara	2021
Punting, Batu		Pulau	03°27'21.91" U 125°40'12.96" T	Kabupaten Kepulauan Sangihe, Provinsi Sulawesi Utara	2023

Nama Rupabumi	Nama Lain	Unsur Rupabumi	Koordinat	Keterangan Wilayah	Tahun Pembakuan
Puyu Pun, Pulau		Pulau	00°19'23.12" S 130°34'16.33" T	Kabupaten Raja Ampat, Provinsi Papua Barat	2021
Puyu Pun, Pulau		Pulau	00°19'23.12" S 130°34'16.33" T	Kabupaten Raja Ampat, Provinsi Papua Barat Daya	2023
Pyan Atsa, Ef		Pulau	02°02'29.13" S 130°46'44.07" T	Kabupaten Raja Ampat, Provinsi Papua Barat	2021
Pyan Atsa, Ef		Pulau	02°02'29.13" S 130°46'44.07" T	Kabupaten Raja Ampat, Provinsi Papua Barat Daya	2023
Pyan Fat, Ef		Pulau	02°02'21.17" S 130°46'17.15" T	Kabupaten Raja Ampat, Provinsi Papua Barat	2021
Pyan Fat, Ef		Pulau	02°02'21.17" S 130°46'17.15" T	Kabupaten Raja Ampat, Provinsi Papua Barat Daya	2023
Pyan Fit, Ef		Pulau	02°02'12.75" S 130°46'13.32" T	Kabupaten Raja Ampat, Provinsi Papua Barat	2021
Pyan Fit, Ef		Pulau	02°02'12.75" S 130°46'13.32" T	Kabupaten Raja Ampat, Provinsi Papua Barat Daya	2023
Pyan Ganan, Ef		Pulau	02°02'03.33" S 130°46'02.91" T	Kabupaten Raja Ampat, Provinsi Papua Barat	2021
Pyan Ganan, Ef		Pulau	02°02'03.33" S 130°46'02.91" T	Kabupaten Raja Ampat, Provinsi Papua Barat Daya	2023
Pyan Lafa, Ef		Pulau	02°01'54.43" S 130°45'55.43" T	Kabupaten Raja Ampat, Provinsi Papua Barat	2021
Pyan Lafa, Ef		Pulau	02°01'54.43" S 130°45'55.43" T	Kabupaten Raja Ampat, Provinsi Papua Barat Daya	2023
Pyan Lafamaissa, Ef		Pulau	02°01'56.07" S 130°45'54.04" T	Kabupaten Raja Ampat, Provinsi Papua Barat	2021
Pyan Lafamaissa, Ef		Pulau	02°01'56.07" S 130°45'54.04" T	Kabupaten Raja Ampat, Provinsi Papua Barat Daya	2023
Pyan Les, Ef		Pulau	02°02'11.50" S 130°45'43.17" T	Kabupaten Raja Ampat, Provinsi Papua Barat	2021
Pyan Les, Ef		Pulau	02°02'11.50" S 130°45'43.17" T	Kabupaten Raja Ampat, Provinsi Papua Barat Daya	2023
Pyan Lim, Ef		Pulau	02°02'22.43" S 130°46'12.69" T	Kabupaten Raja Ampat, Provinsi Papua Barat	2021
Pyan Lim, Ef		Pulau	02°02'22.43" S 130°46'12.69" T	Kabupaten Raja Ampat, Provinsi Papua Barat Daya	2023
Pyan Lol, Ef		Pulau	02°02'00.96" S 130°45'56.23" T	Kabupaten Raja Ampat, Provinsi Papua Barat	2021
Pyan Lol, Ef		Pulau	02°02'00.96" S 130°45'56.23" T	Kabupaten Raja Ampat, Provinsi Papua Barat Daya	2023
Pyan Lu, Ef		Pulau	02°02'31.53" S 130°46'32.00" T	Kabupaten Raja Ampat, Provinsi Papua Barat	2021
Pyan Lu, Ef		Pulau	02°02'31.53" S 130°46'32.00" T	Kabupaten Raja Ampat, Provinsi Papua Barat Daya	2023
Pyan Pale, Ef		Pulau	02°02'13.72" S 130°45'53.11" T	Kabupaten Raja Ampat, Provinsi Papua Barat	2021
Pyan Pale, Ef		Pulau	02°02'13.72" S 130°45'53.11" T	Kabupaten Raja Ampat, Provinsi Papua Barat Daya	2023
Pyan Pat, Ef		Pulau	02°01'54.72" S 130°45'37.68" T	Kabupaten Raja Ampat, Provinsi Papua Barat	2021
Pyan Pat, Ef		Pulau	02°01'54.72" S 130°45'37.68" T	Kabupaten Raja Ampat, Provinsi Papua Barat Daya	2023
Pyan Sawi, Ef		Pulau	02°02'18.47" S 130°46'04.99" T	Kabupaten Raja Ampat, Provinsi Papua Barat	2021
Pyan Sawi, Ef		Pulau	02°02'18.47" S 130°46'04.99" T	Kabupaten Raja Ampat, Provinsi Papua Barat Daya	2023



Nama Rupabumi	Nama Lain	Unsur Rupabumi	Koordinat	Keterangan Wilayah	Tahun Pembakuan
Pyan Si, Ef		Pulau	02°01'54.54" S 130°46'00.79" T	Kabupaten Raja Ampat, Provinsi Papua Barat	2021
Pyan Si, Ef		Pulau	02°01'54.54" S 130°46'00.79" T	Kabupaten Raja Ampat, Provinsi Papua Barat Daya	2023
Pyan Tol, Ef		Pulau	02°02'24.69" S 130°46'12.87" T	Kabupaten Raja Ampat, Provinsi Papua Barat	2021
Pyan Tol, Ef		Pulau	02°02'24.69" S 130°46'12.87" T	Kabupaten Raja Ampat, Provinsi Papua Barat Daya	2023
Pyan Wal, Ef		Pulau	02°02'01.39" S 130°45'33.43" T	Kabupaten Raja Ampat, Provinsi Papua Barat	2021
Pyan Wal, Ef		Pulau	02°02'01.39" S 130°45'33.43" T	Kabupaten Raja Ampat, Provinsi Papua Barat Daya	2023
Pyan Wonom, Ef		Pulau	02°02'21.44" S 130°46'10.99" T	Kabupaten Raja Ampat, Provinsi Papua Barat	2021
Pyan Wonom, Ef		Pulau	02°02'21.44" S 130°46'10.99" T	Kabupaten Raja Ampat, Provinsi Papua Barat Daya	2023
Qawai, Pulau		Pulau	00°18'43.70" S 130°36'58.41" T	Kabupaten Raja Ampat, Provinsi Papua Barat	2021
Qawai, Pulau		Pulau	00°18'43.70" S 130°36'58.41" T	Kabupaten Raja Ampat, Provinsi Papua Barat Daya	2023
Ra'As, Pulau		Pulau	07°08'10.19" S 114°32'51.32" T	Kabupaten Sumenep, Provinsi Jawa Timur	2021
Ra'as, Pulau		Pulau	07°08'10.19" S 114°32'51.32" T	Kabupaten Sumenep, Provinsi Jawa Timur	2023
Raam, Yef		Pulau	00°50'15.46" S 131°12'51.89" T	Kota Sorong, Provinsi Papua Barat	2021
Raam, Yef		Pulau	00°50'15.46" S 131°12'51.89" T	Kota Sorong, Provinsi Papua Barat Daya	2023
Rabon Iba, Meos		Pulau	00°28'08.05" S 130°35'19.32" T	Kabupaten Raja Ampat, Provinsi Papua Barat	2021
Rabon Iba, Meos		Pulau	00°28'08.05" S 130°35'19.32" T	Kabupaten Raja Ampat, Provinsi Papua Barat Daya	2023
Rabon Mkun, Meos		Pulau	00°28'16.71" S 130°35'22.80" T	Kabupaten Raja Ampat, Provinsi Papua Barat	2021
Rabon Mkun, Meos		Pulau	00°28'16.71" S 130°35'22.80" T	Kabupaten Raja Ampat, Provinsi Papua Barat Daya	2023
Raenasi Barek, Yef		Pulau	00°18'33.81" S 130°31'16.98" T	Kabupaten Raja Ampat, Provinsi Papua Barat	2021
Raenasi Barek, Yef		Pulau	00°18'33.81" S 130°31'16.98" T	Kabupaten Raja Ampat, Provinsi Papua Barat Daya	2023
Raenasi Fandu, Yef		Pulau	00°18'38.48" S 130°31'26.91" T	Kabupaten Raja Ampat, Provinsi Papua Barat	2021
Raenasi Fandu, Yef		Pulau	00°18'38.48" S 130°31'26.91" T	Kabupaten Raja Ampat, Provinsi Papua Barat Daya	2023
Raenasi Murem, Yef		Pulau	00°18'33.16" S 130°31'47.33" T	Kabupaten Raja Ampat, Provinsi Papua Barat	2021
Raenasi Murem, Yef		Pulau	00°18'33.16" S 130°31'47.33" T	Kabupaten Raja Ampat, Provinsi Papua Barat Daya	2023
Raja, Yef		Pulau	00°24'09.46" S 130°34'18.66" T	Kabupaten Raja Ampat, Provinsi Papua Barat	2021
Raja, Yef		Pulau	00°24'09.46" S 130°34'18.66" T	Kabupaten Raja Ampat, Provinsi Papua Barat Daya	2023
Rampakam, Yef		Pulau	00°08'39.52" U 130°04'13.03" T	Kabupaten Raja Ampat, Provinsi Papua Barat	2021
Rampakam, Yef		Pulau	00°08'39.52" U 130°04'13.03" T	Kabupaten Raja Ampat, Provinsi Papua Barat Daya	2023



Nama Rupabumi	Nama Lain	Unsur Rupabumi	Koordinat	Keterangan Wilayah	Tahun Pembakuan
Ranasi Mkun, Meos		Pulau	00°26'32.63" S 130°29'39.38" T	Kabupaten Raja Ampat, Provinsi Papua Barat	2021
Ranasi Mkun, Meos		Pulau	00°26'32.63" S 130°29'39.38" T	Kabupaten Raja Ampat, Provinsi Papua Barat Daya	2023
Ranasi, Meos		Pulau	00°26'30.00" S 130°29'44.53" T	Kabupaten Raja Ampat, Provinsi Papua Barat	2021
Ranasi, Meos		Pulau	00°26'30.00" S 130°29'44.53" T	Kabupaten Raja Ampat, Provinsi Papua Barat Daya	2023
Ranso, Meos		Pulau	00°28'41.99" S 130°36'07.41" T	Kabupaten Raja Ampat, Provinsi Papua Barat	2021
Ranso, Meos		Pulau	00°28'41.99" S 130°36'07.41" T	Kabupaten Raja Ampat, Provinsi Papua Barat Daya	2023
Ranso, Tapor		Pulau	00°31'11.29" S 130°34'35.11" T	Kabupaten Raja Ampat, Provinsi Papua Barat	2021
Ranso, Tapor		Pulau	00°31'11.29" S 130°34'35.11" T	Kabupaten Raja Ampat, Provinsi Papua Barat Daya	2023
Ranten Ganan, Pulau		Pulau	00°04'54.64" S 130°25'18.48" T	Kabupaten Raja Ampat, Provinsi Papua Barat	2021
Ranten Ganan, Pulau		Pulau	00°04'54.64" S 130°25'18.48" T	Kabupaten Raja Ampat, Provinsi Papua Barat Daya	2023
Ranten Pale, Pulau		Pulau	00°05'15.23" S 130°25'26.85" T	Kabupaten Raja Ampat, Provinsi Papua Barat	2021
Ranten Pale, Pulau		Pulau	00°05'15.23" S 130°25'26.85" T	Kabupaten Raja Ampat, Provinsi Papua Barat Daya	2023
Ranten, Pulau		Pulau	00°01'17.60" S 130°25'49.98" T	Kabupaten Raja Ampat, Provinsi Papua Barat	2021
Ranten, Pulau		Pulau	00°01'17.60" S 130°25'49.98" T	Kabupaten Raja Ampat, Provinsi Papua Barat Daya	2023
Rar, Mios		Pulau	00°23'09.80" S 130°16'04.21" T	Kabupaten Raja Ampat, Provinsi Papua Barat	2021
Rar, Mios		Pulau	00°23'09.80" S 130°16'04.21" T	Kabupaten Raja Ampat, Provinsi Papua Barat Daya	2023
Rau, Yef		Pulau	00°10'04.01" U 130°02'38.94" T	Kabupaten Raja Ampat, Provinsi Papua Barat	2021
Rau, Yef		Pulau	00°10'04.01" U 130°02'38.94" T	Kabupaten Raja Ampat, Provinsi Papua Barat Daya	2023
Rauki, Pulau		Pulau	00°01'20.37" S 130°56'49.79" T	Kabupaten Raja Ampat, Provinsi Papua Barat	2021
Rauki, Pulau		Pulau	00°01'20.37" S 130°56'49.79" T	Kabupaten Raja Ampat, Provinsi Papua Barat Daya	2023
Rebit, Meos		Pulau	00°29'03.04" S 130°36'21.95" T	Kabupaten Raja Ampat, Provinsi Papua Barat	2021
Rebit, Meos		Pulau	00°29'03.04" S 130°36'21.95" T	Kabupaten Raja Ampat, Provinsi Papua Barat Daya	2023
Refmetem, Pulau		Pulau	00°06'21.20" S 130°11'30.82" T	Kabupaten Raja Ampat, Provinsi Papua Barat	2021
Refmetem, Pulau		Pulau	00°06'21.20" S 130°11'30.82" T	Kabupaten Raja Ampat, Provinsi Papua Barat Daya	2023
Reni, Pulau		Pulau	00°35'02.23" U 131°11'32.17" T	Kabupaten Raja Ampat, Provinsi Papua Barat	2021
Reni, Pulau		Pulau	00°35'02.23" U 131°11'32.17" T	Kabupaten Raja Ampat, Provinsi Papua Barat Daya	2023
Ronsuar, Pulau		Pulau	00°18'15.20" S 130°16'27.02" T	Kabupaten Raja Ampat, Provinsi Papua Barat	2021
Ronsuar, Pulau		Pulau	00°18'15.20" S 130°16'27.02" T	Kabupaten Raja Ampat, Provinsi Papua Barat Daya	2023

Nama Rupabumi	Nama Lain	Unsur Rupabumi	Koordinat	Keterangan Wilayah	Tahun Pembakuan
Ros, Mios		Pulau	00°24'24.90" U 131°09'14.39" T	Kabupaten Raja Ampat, Provinsi Papua Barat	2021
Ros, Mios		Pulau	00°24'24.90" U 131°09'14.39" T	Kabupaten Raja Ampat, Provinsi Papua Barat Daya	2023
Roti, Yef		Pulau	00°07'36.99" U 130°07'17.47" T	Kabupaten Raja Ampat, Provinsi Papua Barat	2021
Roti, Yef		Pulau	00°07'36.99" U 130°07'17.47" T	Kabupaten Raja Ampat, Provinsi Papua Barat Daya	2023
Ruip, Pulau		Pulau	00°02'41.00" S 130°06'50.35" T	Kabupaten Raja Ampat, Provinsi Papua Barat	2021
Ruip, Pulau		Pulau	00°02'41.00" S 130°06'50.35" T	Kabupaten Raja Ampat, Provinsi Papua Barat Daya	2023
Rum, Meos		Pulau	00°26'43.05" S 130°29'22.43" T	Kabupaten Raja Ampat, Provinsi Papua Barat	2021
Rum, Meos		Pulau	00°26'43.05" S 130°29'22.43" T	Kabupaten Raja Ampat, Provinsi Papua Barat Daya	2023
Rum, Yef		Pulau	00°09'28.68" U 130°03'53.77" T	Kabupaten Raja Ampat, Provinsi Papua Barat	2021
Rum, Yef		Pulau	00°09'28.68" U 130°03'53.77" T	Kabupaten Raja Ampat, Provinsi Papua Barat Daya	2023
Rumbabo Genan Lu, Pulau		Pulau	00°57'14.50" S 131°05'33.71" T	Kabupaten Raja Ampat, Provinsi Papua Barat	2021
Rumbabo Genan Lu, Pulau		Pulau	00°57'14.50" S 131°05'33.71" T	Kabupaten Raja Ampat, Provinsi Papua Barat Daya	2023
Rumbabo Genan Sa, Pulau		Pulau	00°57'18.08" S 131°05'34.09" T	Kabupaten Raja Ampat, Provinsi Papua Barat	2021
Rumbabo Genan Sa, Pulau		Pulau	00°57'18.08" S 131°05'34.09" T	Kabupaten Raja Ampat, Provinsi Papua Barat Daya	2023
Rumbabo Genan, Pulau		Pulau	00°57'07.97" S 131°05'43.96" T	Kabupaten Raja Ampat, Provinsi Papua Barat	2021
Rumbabo Genan, Pulau		Pulau	00°57'07.97" S 131°05'43.96" T	Kabupaten Raja Ampat, Provinsi Papua Barat Daya	2023
Rumbabo, Pulau		Pulau	00°56'31.16" S 131°06'18.19" T	Kabupaten Raja Ampat, Provinsi Papua Barat	2021
Rumbabo, Pulau		Pulau	00°56'31.16" S 131°06'18.19" T	Kabupaten Raja Ampat, Provinsi Papua Barat Daya	2023
Rumbopiar, Mios		Pulau	01°14'00.10" S 129°42'18.71" T	Kabupaten Raja Ampat, Provinsi Papua Barat	2021
Rumbopiar, Mios		Pulau	01°14'00.10" S 129°42'18.71" T	Kabupaten Raja Ampat, Provinsi Papua Barat Daya	2023
Rumbu, Pulau		Pulau	00°27'17.55" S 130°29'04.83" T	Kabupaten Raja Ampat, Provinsi Papua Barat	2021
Rumbu, Pulau		Pulau	00°27'17.55" S 130°29'04.83" T	Kabupaten Raja Ampat, Provinsi Papua Barat Daya	2023
Runi, Pulau		Pulau	00°22'37.20" U 131°02'54.08" T	Kabupaten Raja Ampat, Provinsi Papua Barat	2021
Runi, Pulau		Pulau	00°22'37.20" U 131°02'54.08" T	Kabupaten Raja Ampat, Provinsi Papua Barat Daya	2023
Rutum, Pulau		Pulau	00°33'37.16" U 131°11'21.53" T	Kabupaten Raja Ampat, Provinsi Papua Barat	2021
Rutum, Pulau		Pulau	00°33'37.16" U 131°11'21.53" T	Kabupaten Raja Ampat, Provinsi Papua Barat Daya	2023
Ruvasi Mgun, Pulau		Pulau	00°33'47.51" S 130°17'05.12" T	Kabupaten Raja Ampat, Provinsi Papua Barat	2021
Ruvasi Mgun, Pulau		Pulau	00°33'47.51" S 130°17'05.12" T	Kabupaten Raja Ampat, Provinsi Papua Barat Daya	2023

Nama Rupabumi	Nama Lain	Unsur Rupabumi	Koordinat	Keterangan Wilayah	Tahun Pembakuan
Ruvasi, Pulau		Pulau	00°33'56.47" S 130°17'02.64" T	Kabupaten Raja Ampat, Provinsi Papua Barat	2021
Ruvasi, Pulau		Pulau	00°33'56.47" S 130°17'02.64" T	Kabupaten Raja Ampat, Provinsi Papua Barat Daya	2023
Sa Galalan Ni Yefo, Pulau		Pulau	00°09'55.90" U 130°03'04.66" T	Kabupaten Raja Ampat, Provinsi Papua Barat	2021
Sa Galalan Ni Yefo, Pulau		Pulau	00°09'55.90" U 130°03'04.66" T	Kabupaten Raja Ampat, Provinsi Papua Barat Daya	2023
Saba, Pulau		Pulau	01°21'17.01" S 130°52'18.00" T	Kabupaten Sorong, Provinsi Papua Barat	2021
Saba, Pulau		Pulau	01°21'17.01" S 130°52'18.00" T	Kabupaten Sorong, Provinsi Papua Barat Daya	2023
Sabalale Kapatcol Tol, Pulau		Pulau	01°58'41.71" S 130°30'07.29" T	Kabupaten Raja Ampat, Provinsi Papua Barat	2021
Sabalale Kapatcol Tol, Pulau		Pulau	01°58'41.71" S 130°30'07.29" T	Kabupaten Raja Ampat, Provinsi Papua Barat Daya	2023
Sabalale Nikapatcol Toltolea, Pulau		Pulau	01°58'41.68" S 130°30'07.43" T	Kabupaten Raja Ampat, Provinsi Papua Barat	2021
Sabalale Nikapatcol Toltolea, Pulau		Pulau	01°58'41.68" S 130°30'07.43" T	Kabupaten Raja Ampat, Provinsi Papua Barat Daya	2023
Saban Kecil, Pulau		Pulau	00°21'51.00" S 130°33'58.19" T	Kabupaten Raja Ampat, Provinsi Papua Barat	2021
Saban Kecil, Pulau		Pulau	00°21'51.00" S 130°33'58.19" T	Kabupaten Raja Ampat, Provinsi Papua Barat Daya	2023
Sabili, Yef		Pulau	00°08'19.77" U 130°04'56.45" T	Kabupaten Raja Ampat, Provinsi Papua Barat	2021
Sabili, Yef		Pulau	00°08'19.77" U 130°04'56.45" T	Kabupaten Raja Ampat, Provinsi Papua Barat Daya	2023
Safa Atsa, Pulau		Pulau	00°26'19.11" S 130°41'18.98" T	Kabupaten Raja Ampat, Provinsi Papua Barat	2021
Safa Atsa, Pulau		Pulau	00°26'19.11" S 130°41'18.98" T	Kabupaten Raja Ampat, Provinsi Papua Barat Daya	2023
Safa Genan Lol, Pulau		Pulau	00°26'08.57" S 130°41'14.84" T	Kabupaten Raja Ampat, Provinsi Papua Barat	2021
Safa Genan Lol, Pulau		Pulau	00°26'08.57" S 130°41'14.84" T	Kabupaten Raja Ampat, Provinsi Papua Barat Daya	2023
Safa Genan, Pulau		Pulau	00°26'15.46" S 130°41'00.49" T	Kabupaten Raja Ampat, Provinsi Papua Barat	2021
Safa Genan, Pulau		Pulau	00°26'15.46" S 130°41'00.49" T	Kabupaten Raja Ampat, Provinsi Papua Barat Daya	2023
Safa Lu, Pulau		Pulau	00°26'10.75" S 130°41'22.20" T	Kabupaten Raja Ampat, Provinsi Papua Barat	2021
Safa Lu, Pulau		Pulau	00°26'10.75" S 130°41'22.20" T	Kabupaten Raja Ampat, Provinsi Papua Barat Daya	2023
Safa Yeben, Pulau		Pulau	00°26'20.63" S 130°41'27.20" T	Kabupaten Raja Ampat, Provinsi Papua Barat	2021
Safa Yeben, Pulau		Pulau	00°26'20.63" S 130°41'27.20" T	Kabupaten Raja Ampat, Provinsi Papua Barat Daya	2023
Safa, Pulau		Pulau	00°26'16.14" S 130°41'14.37" T	Kabupaten Raja Ampat, Provinsi Papua Barat	2021
Safa, Pulau		Pulau	00°26'16.14" S 130°41'14.37" T	Kabupaten Raja Ampat, Provinsi Papua Barat Daya	2023
Safarang Ganan, Yef		Pulau	00°00'04.83" S 130°09'45.06" T	Kabupaten Raja Ampat, Provinsi Papua Barat	2021
Safarang Ganan, Yef		Pulau	00°00'04.83" S 130°09'45.06" T	Kabupaten Raja Ampat, Provinsi Papua Barat Daya	2023

Nama Rupabumi	Nama Lain	Unsur Rupabumi	Koordinat	Keterangan Wilayah	Tahun Pembakuan
Safarang Pele, Yef		Pulau	00°00'01.46" S 130°09'50.65" T	Kabupaten Raja Ampat, Provinsi Papua Barat	2021
Safarang Pele, Yef		Pulau	00°00'01.46" S 130°09'50.65" T	Kabupaten Raja Ampat, Provinsi Papua Barat Daya	2023
Saga, Pulau		Pulau	00°18'44.79" S 130°36'38.60" T	Kabupaten Raja Ampat, Provinsi Papua Barat	2021
Saga, Pulau		Pulau	00°18'44.79" S 130°36'38.60" T	Kabupaten Raja Ampat, Provinsi Papua Barat Daya	2023
Sagaf Atsa, Pulau		Pulau	02°10'02.10" S 130°26'51.05" T	Kabupaten Raja Ampat, Provinsi Papua Barat	2021
Sagaf Atsa, Pulau		Pulau	02°10'02.10" S 130°26'51.05" T	Kabupaten Raja Ampat, Provinsi Papua Barat Daya	2023
Sagaf Fat, Pulau		Pulau	02°09'43.23" S 130°27'59.64" T	Kabupaten Raja Ampat, Provinsi Papua Barat	2021
Sagaf Fat, Pulau		Pulau	02°09'43.23" S 130°27'59.64" T	Kabupaten Raja Ampat, Provinsi Papua Barat Daya	2023
Sagaf Fit, Pulau		Pulau	02°10'24.48" S 130°26'28.46" T	Kabupaten Raja Ampat, Provinsi Papua Barat	2021
Sagaf Fit, Pulau		Pulau	02°10'24.48" S 130°26'28.46" T	Kabupaten Raja Ampat, Provinsi Papua Barat Daya	2023
Sagaf Lafa, Pulau		Pulau	02°10'28.20" S 130°27'13.35" T	Kabupaten Raja Ampat, Provinsi Papua Barat	2021
Sagaf Lafa, Pulau		Pulau	02°10'28.20" S 130°27'13.35" T	Kabupaten Raja Ampat, Provinsi Papua Barat Daya	2023
Sagaf Lafamaifat, Pulau		Pulau	02°10'28.63" S 130°27'17.67" T	Kabupaten Raja Ampat, Provinsi Papua Barat	2021
Sagaf Lafamaifat, Pulau		Pulau	02°10'28.63" S 130°27'17.67" T	Kabupaten Raja Ampat, Provinsi Papua Barat Daya	2023
Sagaf Lafamailim, Pulau		Pulau	02°10'32.02" S 130°27'02.07" T	Kabupaten Raja Ampat, Provinsi Papua Barat	2021
Sagaf Lafamailim, Pulau		Pulau	02°10'32.02" S 130°27'02.07" T	Kabupaten Raja Ampat, Provinsi Papua Barat Daya	2023
Sagaf Lafamailu, Pulau		Pulau	02°10'25.68" S 130°26'41.66" T	Kabupaten Raja Ampat, Provinsi Papua Barat	2021
Sagaf Lafamailu, Pulau		Pulau	02°10'25.68" S 130°26'41.66" T	Kabupaten Raja Ampat, Provinsi Papua Barat Daya	2023
Sagaf Lafamaisa, Pulau		Pulau	02°10'15.52" S 130°27'52.79" T	Kabupaten Raja Ampat, Provinsi Papua Barat	2021
Sagaf Lafamaisa, Pulau		Pulau	02°10'15.52" S 130°27'52.79" T	Kabupaten Raja Ampat, Provinsi Papua Barat Daya	2023
Sagaf Lafamaitol, Pulau		Pulau	02°10'27.50" S 130°27'28.37" T	Kabupaten Raja Ampat, Provinsi Papua Barat	2021
Sagaf Lafamaitol, Pulau		Pulau	02°10'27.50" S 130°27'28.37" T	Kabupaten Raja Ampat, Provinsi Papua Barat Daya	2023
Sagaf Lim, Pulau		Pulau	02°10'24.16" S 130°26'13.59" T	Kabupaten Raja Ampat, Provinsi Papua Barat	2021
Sagaf Lim, Pulau		Pulau	02°10'24.16" S 130°26'13.59" T	Kabupaten Raja Ampat, Provinsi Papua Barat Daya	2023
Sagaf Lu, Pulau		Pulau	02°09'50.09" S 130°27'32.54" T	Kabupaten Raja Ampat, Provinsi Papua Barat	2021
Sagaf Lu, Pulau		Pulau	02°09'50.09" S 130°27'32.54" T	Kabupaten Raja Ampat, Provinsi Papua Barat Daya	2023
Sagaf Si, Pulau		Pulau	02°10'23.17" S 130°26'49.09" T	Kabupaten Raja Ampat, Provinsi Papua Barat	2021
Sagaf Si, Pulau		Pulau	02°10'23.17" S 130°26'49.09" T	Kabupaten Raja Ampat, Provinsi Papua Barat Daya	2023

Nama Rupabumi	Nama Lain	Unsur Rupabumi	Koordinat	Keterangan Wilayah	Tahun Pembakuan
Sagaf Tol, Pulau		Pulau	02°09'41.46" S 130°27'51.57" T	Kabupaten Raja Ampat, Provinsi Papua Barat	2021
Sagaf Tol, Pulau		Pulau	02°09'41.46" S 130°27'51.57" T	Kabupaten Raja Ampat, Provinsi Papua Barat Daya	2023
Sagaf Wal, Pulau		Pulau	02°10'25.99" S 130°26'34.86" T	Kabupaten Raja Ampat, Provinsi Papua Barat	2021
Sagaf Wal, Pulau		Pulau	02°10'25.99" S 130°26'34.86" T	Kabupaten Raja Ampat, Provinsi Papua Barat Daya	2023
Sagaf Wonom, Pulau		Pulau	02°10'25.52" S 130°26'21.36" T	Kabupaten Raja Ampat, Provinsi Papua Barat	2021
Sagaf Wonom, Pulau		Pulau	02°10'25.52" S 130°26'21.36" T	Kabupaten Raja Ampat, Provinsi Papua Barat Daya	2023
Sagaf Yef Balbuli, Pulau		Pulau	02°09'59.06" S 130°28'29.57" T	Kabupaten Raja Ampat, Provinsi Papua Barat	2021
Sagaf Yef Balbuli, Pulau		Pulau	02°09'59.06" S 130°28'29.57" T	Kabupaten Raja Ampat, Provinsi Papua Barat Daya	2023
Sagaf Yef Kafya, Pulau		Pulau	02°09'48.26" S 130°28'24.44" T	Kabupaten Raja Ampat, Provinsi Papua Barat	2021
Sagaf Yef Kafya, Pulau		Pulau	02°09'48.26" S 130°28'24.44" T	Kabupaten Raja Ampat, Provinsi Papua Barat Daya	2023
Sagaf Yef Kala, Pulau		Pulau	02°09'59.87" S 130°28'27.68" T	Kabupaten Raja Ampat, Provinsi Papua Barat	2021
Sagaf Yef Kala, Pulau		Pulau	02°09'59.87" S 130°28'27.68" T	Kabupaten Raja Ampat, Provinsi Papua Barat Daya	2023
Sagaf Yef Katem, Pulau		Pulau	02°10'02.48" S 130°27'55.18" T	Kabupaten Raja Ampat, Provinsi Papua Barat	2021
Sagaf Yef Katem, Pulau		Pulau	02°10'02.48" S 130°27'55.18" T	Kabupaten Raja Ampat, Provinsi Papua Barat Daya	2023
Sagaf Yef Lanam, Pulau		Pulau	02°10'06.03" S 130°27'40.64" T	Kabupaten Raja Ampat, Provinsi Papua Barat	2021
Sagaf Yef Lanam, Pulau		Pulau	02°10'06.03" S 130°27'40.64" T	Kabupaten Raja Ampat, Provinsi Papua Barat Daya	2023
Sagaf Yef Not, Pulau		Pulau	02°10'03.47" S 130°28'20.89" T	Kabupaten Raja Ampat, Provinsi Papua Barat	2021
Sagaf Yef Not, Pulau		Pulau	02°10'03.47" S 130°28'20.89" T	Kabupaten Raja Ampat, Provinsi Papua Barat Daya	2023
Sagaf Yef Taoris, Pulau		Pulau	02°10'11.74" S 130°27'40.32" T	Kabupaten Raja Ampat, Provinsi Papua Barat	2021
Sagaf Yef Taoris, Pulau		Pulau	02°10'11.74" S 130°27'40.32" T	Kabupaten Raja Ampat, Provinsi Papua Barat Daya	2023
Sagaf Yef, Pulau		Pulau	02°10'29.57" S 130°26'30.41" T	Kabupaten Raja Ampat, Provinsi Papua Barat	2021
Sagaf Yef, Pulau		Pulau	02°10'29.57" S 130°26'30.41" T	Kabupaten Raja Ampat, Provinsi Papua Barat Daya	2023
Sagaf Yeffo, Pulau		Pulau	02°10'01.44" S 130°28'17.42" T	Kabupaten Raja Ampat, Provinsi Papua Barat	2021
Sagaf Yeffo, Pulau		Pulau	02°10'01.44" S 130°28'17.42" T	Kabupaten Raja Ampat, Provinsi Papua Barat Daya	2023
Sagaf Yeffo Galyu, Pulau		Pulau	02°10'05.23" S 130°28'20.62" T	Kabupaten Raja Ampat, Provinsi Papua Barat	2021
Sagaf Yeffo Galyu, Pulau		Pulau	02°10'05.23" S 130°28'20.62" T	Kabupaten Raja Ampat, Provinsi Papua Barat Daya	2023
Sagaf, Pulau		Pulau	02°10'16.01" S 130°27'31.80" T	Kabupaten Raja Ampat, Provinsi Papua Barat	2021
Sagaf, Pulau		Pulau	02°10'16.01" S 130°27'31.80" T	Kabupaten Raja Ampat, Provinsi Papua Barat Daya	2023

Nama Rupabumi	Nama Lain	Unsur Rupabumi	Koordinat	Keterangan Wilayah	Tahun Pembakuan
Sagaro Nikapatcol Towasara, Pulau		Pulau	02°01'38.70" S 130°42'43.17" T	Kabupaten Raja Ampat, Provinsi Papua Barat	2021
Sagaro Nikapatcol Towasara, Pulau		Pulau	02°01'38.70" S 130°42'43.17" T	Kabupaten Raja Ampat, Provinsi Papua Barat Daya	2023
Sagawin, Pulau		Pulau	00°56'39.55" S 130°38'57.27" T	Kabupaten Raja Ampat, Provinsi Papua Barat	2021
Sagawin, Pulau		Pulau	00°56'39.55" S 130°38'57.27" T	Kabupaten Raja Ampat, Provinsi Papua Barat Daya	2023
Sagemun, Pulau		Pulau	01°04'43.23" S 131°13'49.38" T	Kabupaten Sorong, Provinsi Papua Barat	2021
Sagemun, Pulau		Pulau	01°04'43.23" S 131°13'49.38" T	Kabupaten Sorong, Provinsi Papua Barat Daya	2023
Sagof Atsa, Pulau		Pulau	02°01'35.96" S 130°43'29.96" T	Kabupaten Raja Ampat, Provinsi Papua Barat	2021
Sagof Atsa, Pulau		Pulau	02°01'35.96" S 130°43'29.96" T	Kabupaten Raja Ampat, Provinsi Papua Barat Daya	2023
Sagof Fat, Pulau		Pulau	02°01'40.95" S 130°43'28.85" T	Kabupaten Raja Ampat, Provinsi Papua Barat	2021
Sagof Fat, Pulau		Pulau	02°01'40.95" S 130°43'28.85" T	Kabupaten Raja Ampat, Provinsi Papua Barat Daya	2023
Sagof Fit, Pulau		Pulau	02°01'33.34" S 130°43'03.29" T	Kabupaten Raja Ampat, Provinsi Papua Barat	2021
Sagof Fit, Pulau		Pulau	02°01'33.34" S 130°43'03.29" T	Kabupaten Raja Ampat, Provinsi Papua Barat Daya	2023
Sagof Lafa, Pulau		Pulau	02°01'47.02" S 130°43'02.84" T	Kabupaten Raja Ampat, Provinsi Papua Barat	2021
Sagof Lafa, Pulau		Pulau	02°01'47.02" S 130°43'02.84" T	Kabupaten Raja Ampat, Provinsi Papua Barat Daya	2023
Sagof Lafamailu, Pulau		Pulau	02°01'41.01" S 130°42'48.50" T	Kabupaten Raja Ampat, Provinsi Papua Barat	2021
Sagof Lafamailu, Pulau		Pulau	02°01'41.01" S 130°42'48.50" T	Kabupaten Raja Ampat, Provinsi Papua Barat Daya	2023
Sagof Lafamaisa, Pulau		Pulau	02°01'38.46" S 130°42'54.39" T	Kabupaten Raja Ampat, Provinsi Papua Barat	2021
Sagof Lafamaisa, Pulau		Pulau	02°01'38.46" S 130°42'54.39" T	Kabupaten Raja Ampat, Provinsi Papua Barat Daya	2023
Sagof Lafamaitol, Pulau		Pulau	02°01'50.02" S 130°42'53.28" T	Kabupaten Raja Ampat, Provinsi Papua Barat	2021
Sagof Lafamaitol, Pulau		Pulau	02°01'50.02" S 130°42'53.28" T	Kabupaten Raja Ampat, Provinsi Papua Barat Daya	2023
Sagof Lim, Pulau		Pulau	02°01'41.04" S 130°43'26.90" T	Kabupaten Raja Ampat, Provinsi Papua Barat	2021
Sagof Lim, Pulau		Pulau	02°01'41.04" S 130°43'26.90" T	Kabupaten Raja Ampat, Provinsi Papua Barat Daya	2023
Sagof Lol, Pulau		Pulau	02°01'47.46" S 130°43'19.30" T	Kabupaten Raja Ampat, Provinsi Papua Barat	2021
Sagof Lol, Pulau		Pulau	02°01'47.46" S 130°43'19.30" T	Kabupaten Raja Ampat, Provinsi Papua Barat Daya	2023
Sagof Lu, Pulau		Pulau	02°01'39.48" S 130°43'28.98" T	Kabupaten Raja Ampat, Provinsi Papua Barat	2021
Sagof Lu, Pulau		Pulau	02°01'39.48" S 130°43'28.98" T	Kabupaten Raja Ampat, Provinsi Papua Barat Daya	2023
Sagof Nikapatcol Lenkalogos, Pulau		Pulau	02°01'36.14" S 130°42'56.49" T	Kabupaten Raja Ampat, Provinsi Papua Barat	2021
Sagof Nikapatcol Lenkalogos, Pulau		Pulau	02°01'36.14" S 130°42'56.49" T	Kabupaten Raja Ampat, Provinsi Papua Barat Daya	2023

Nama Rupabumi	Nama Lain	Unsur Rupabumi	Koordinat	Keterangan Wilayah	Tahun Pembakuan
Sagof Nikapatcol Tolea, Pulau		Pulau	02°01'38.97" S 130°42'44.84" T	Kabupaten Raja Ampat, Provinsi Papua Barat	2021
Sagof Nikapatcol Tolea, Pulau		Pulau	02°01'38.97" S 130°42'44.84" T	Kabupaten Raja Ampat, Provinsi Papua Barat Daya	2023
Sagof Si, Pulau		Pulau	02°01'31.23" S 130°42'57.73" T	Kabupaten Raja Ampat, Provinsi Papua Barat	2021
Sagof Si, Pulau		Pulau	02°01'31.23" S 130°42'57.73" T	Kabupaten Raja Ampat, Provinsi Papua Barat Daya	2023
Sagof Wal, Pulau		Pulau	02°01'31.12" S 130°43'00.73" T	Kabupaten Raja Ampat, Provinsi Papua Barat	2021
Sagof Wal, Pulau		Pulau	02°01'31.12" S 130°43'00.73" T	Kabupaten Raja Ampat, Provinsi Papua Barat Daya	2023
Sagof Wonom, Pulau		Pulau	02°01'37.79" S 130°43'17.08" T	Kabupaten Raja Ampat, Provinsi Papua Barat	2021
Sagof Wonom, Pulau		Pulau	02°01'37.79" S 130°43'17.08" T	Kabupaten Raja Ampat, Provinsi Papua Barat Daya	2023
Sakobing, Pulau		Pulau	06°58'37.40" S 115°15'19.68" T	Kabupaten Sumenep, Provinsi Jawa Timur	2021
Sagubing, Pulau		Pulau	06°58'37.40" S 115°15'19.68" T	Kabupaten Sumenep, Provinsi Jawa Timur	2023
Saguil, Pulau		Pulau	01°42'27.27" S 129°56'32.02" T	Kabupaten Raja Ampat, Provinsi Papua Barat	2021
Saguil, Pulau		Pulau	01°42'27.27" S 129°56'32.02" T	Kabupaten Raja Ampat, Provinsi Papua Barat Daya	2023
Saguilum Le, Pulau		Pulau	02°05'25.23" S 130°12'04.95" T	Kabupaten Raja Ampat, Provinsi Papua Barat	2021
Saguilum Le, Pulau		Pulau	02°05'25.23" S 130°12'04.95" T	Kabupaten Raja Ampat, Provinsi Papua Barat Daya	2023
Saguilum Lol, Pulau		Pulau	02°05'24.23" S 130°12'11.54" T	Kabupaten Raja Ampat, Provinsi Papua Barat	2021
Saguilum Lol, Pulau		Pulau	02°05'24.23" S 130°12'11.54" T	Kabupaten Raja Ampat, Provinsi Papua Barat Daya	2023
Saguilum Palolon, Pulau		Pulau	02°05'24.90" S 130°12'09.02" T	Kabupaten Raja Ampat, Provinsi Papua Barat	2021
Saguilum Palolon, Pulau		Pulau	02°05'24.90" S 130°12'09.02" T	Kabupaten Raja Ampat, Provinsi Papua Barat Daya	2023
Sagul Yebe, Pulau		Pulau	00°24'59.95" S 130°34'05.42" T	Kabupaten Raja Ampat, Provinsi Papua Barat	2021
Sagul Yebe, Pulau		Pulau	00°24'59.95" S 130°34'05.42" T	Kabupaten Raja Ampat, Provinsi Papua Barat Daya	2023
Sagul, Pulau		Pulau	00°25'01.47" S 130°34'13.13" T	Kabupaten Raja Ampat, Provinsi Papua Barat	2021
Sagul, Pulau		Pulau	00°25'01.47" S 130°34'13.13" T	Kabupaten Raja Ampat, Provinsi Papua Barat Daya	2023
Sagulbus Atsa, Pulau		Pulau	00°25'14.89" S 130°34'38.70" T	Kabupaten Raja Ampat, Provinsi Papua Barat	2021
Sagulbus Atsa, Pulau		Pulau	00°25'14.89" S 130°34'38.70" T	Kabupaten Raja Ampat, Provinsi Papua Barat Daya	2023
Sagulbus Genan, Pulau		Pulau	00°25'14.78" S 130°34'42.42" T	Kabupaten Raja Ampat, Provinsi Papua Barat	2021
Sagulbus Genan, Pulau		Pulau	00°25'14.78" S 130°34'42.42" T	Kabupaten Raja Ampat, Provinsi Papua Barat Daya	2023
Sagulbus Lu, Pulau		Pulau	00°25'16.14" S 130°34'40.89" T	Kabupaten Raja Ampat, Provinsi Papua Barat	2021
Sagulbus Lu, Pulau		Pulau	00°25'16.14" S 130°34'40.89" T	Kabupaten Raja Ampat, Provinsi Papua Barat Daya	2023



Nama Rupabumi	Nama Lain	Unsur Rupabumi	Koordinat	Keterangan Wilayah	Tahun Pembakuan
Sagulbus, Pulau		Pulau	00°25'12.38" S 130°34'48.37" T	Kabupaten Raja Ampat, Provinsi Papua Barat	2021
Sagulbus, Pulau		Pulau	00°25'12.38" S 130°34'48.37" T	Kabupaten Raja Ampat, Provinsi Papua Barat Daya	2023
Sailul, Pulau		Pulau	00°55'09.72" S 130°22'01.17" T	Kabupaten Raja Ampat, Provinsi Papua Barat	2021
Sailul, Pulau		Pulau	00°55'09.72" S 130°22'01.17" T	Kabupaten Raja Ampat, Provinsi Papua Barat Daya	2023
Sakai Peley Genan, Yef		Pulau	00°08'55.45" U 130°04'33.80" T	Kabupaten Raja Ampat, Provinsi Papua Barat	2021
Sakai Peley Genan, Yef		Pulau	00°08'55.45" U 130°04'33.80" T	Kabupaten Raja Ampat, Provinsi Papua Barat Daya	2023
Sakai Peley, Yef		Pulau	00°08'47.69" U 130°04'26.43" T	Kabupaten Raja Ampat, Provinsi Papua Barat	2021
Sakai Peley, Yef		Pulau	00°08'47.69" U 130°04'26.43" T	Kabupaten Raja Ampat, Provinsi Papua Barat Daya	2023
Sakalamato, Pulau		Pulau	00°07'26.32" S 130°40'34.40" T	Kabupaten Raja Ampat, Provinsi Papua Barat	2021
Sakalamato, Pulau		Pulau	00°07'26.32" S 130°40'34.40" T	Kabupaten Raja Ampat, Provinsi Papua Barat Daya	2023
Salabafono Kapatcol Ganan, Pulau		Pulau	01°58'57.10" S 130°29'56.31" T	Kabupaten Raja Ampat, Provinsi Papua Barat	2021
Salabafono Kapatcol Ganan, Pulau		Pulau	01°58'57.10" S 130°29'56.31" T	Kabupaten Raja Ampat, Provinsi Papua Barat Daya	2023
Salabafono Kapatcol Lapalelea, Pulau		Pulau	01°58'51.48" S 130°30'11.76" T	Kabupaten Raja Ampat, Provinsi Papua Barat	2021
Salabafono Kapatcol Lapalelea, Pulau		Pulau	01°58'51.48" S 130°30'11.76" T	Kabupaten Raja Ampat, Provinsi Papua Barat Daya	2023
Salabafono Kapatcol Patetololya, Pulau		Pulau	01°58'47.29" S 130°29'54.43" T	Kabupaten Raja Ampat, Provinsi Papua Barat	2021
Salabafono Kapatcol Patetololya, Pulau		Pulau	01°58'47.29" S 130°29'54.43" T	Kabupaten Raja Ampat, Provinsi Papua Barat Daya	2023
Salabafono Kapatcol Tolasancaya, Pulau		Pulau	01°59'01.06" S 130°30'06.99" T	Kabupaten Raja Ampat, Provinsi Papua Barat	2021
Salabafono Kapatcol Tolasancaya, Pulau		Pulau	01°59'01.06" S 130°30'06.99" T	Kabupaten Raja Ampat, Provinsi Papua Barat Daya	2023
Salabafono Kapatcol Tololja, Pulau		Pulau	01°58'54.36" S 130°29'53.76" T	Kabupaten Raja Ampat, Provinsi Papua Barat	2021
Salabafono Kapatcol Tololja, Pulau		Pulau	01°58'54.36" S 130°29'53.76" T	Kabupaten Raja Ampat, Provinsi Papua Barat Daya	2023
Salabafono Kapatcol Topoposancaya, Pulau		Pulau	01°58'54.72" S 130°30'01.37" T	Kabupaten Raja Ampat, Provinsi Papua Barat	2021
Salabafono Kapatcol Topoposancaya, Pulau		Pulau	01°58'54.72" S 130°30'01.37" T	Kabupaten Raja Ampat, Provinsi Papua Barat Daya	2023
Salabafono Nikapatcol Katem, Pulau		Pulau	01°58'41.49" S 130°30'07.31" T	Kabupaten Raja Ampat, Provinsi Papua Barat	2021
Salabafono Nikapatcol Katem, Pulau		Pulau	01°58'41.49" S 130°30'07.31" T	Kabupaten Raja Ampat, Provinsi Papua Barat Daya	2023
Salabafono Nikapatcol Toltolea, Pulau		Pulau	01°58'46.97" S 130°30'11.36" T	Kabupaten Raja Ampat, Provinsi Papua Barat	2021
Salabafono Nikapatcol Toltolea, Pulau		Pulau	01°58'46.97" S 130°30'11.36" T	Kabupaten Raja Ampat, Provinsi Papua Barat Daya	2023
Salabafono Nikapatcol Tonataya, Pulau		Pulau	01°58'55.25" S 130°29'57.47" T	Kabupaten Raja Ampat, Provinsi Papua Barat	2021
Salabafono Nikapatcol Tonataya, Pulau		Pulau	01°58'55.25" S 130°29'57.47" T	Kabupaten Raja Ampat, Provinsi Papua Barat Daya	2023



Nama Rupabumi	Nama Lain	Unsur Rupabumi	Koordinat	Keterangan Wilayah	Tahun Pembakuan
Salabafono Niyef Lapy, Pulau		Pulau	01°58'38.30" S 130°29'58.25" T	Kabupaten Raja Ampat, Provinsi Papua Barat	2021
Salabafono Niyef Lapy, Pulau		Pulau	01°58'38.30" S 130°29'58.25" T	Kabupaten Raja Ampat, Provinsi Papua Barat Daya	2023
Salabafono Niyef Toleya, Pulau		Pulau	01°58'37.22" S 130°29'58.90" T	Kabupaten Raja Ampat, Provinsi Papua Barat	2021
Salabafono Niyef Toleya, Pulau		Pulau	01°58'37.22" S 130°29'58.90" T	Kabupaten Raja Ampat, Provinsi Papua Barat Daya	2023
Salabafono Yepto Palenatalea, Pulau		Pulau	01°58'42.03" S 130°30'07.22" T	Kabupaten Raja Ampat, Provinsi Papua Barat	2021
Salabafono Yepto Palenatalea, Pulau		Pulau	01°58'42.03" S 130°30'07.22" T	Kabupaten Raja Ampat, Provinsi Papua Barat Daya	2023
Salabafono, Pulau		Pulau	01°58'58.90" S 130°29'55.97" T	Kabupaten Raja Ampat, Provinsi Papua Barat	2021
Salabafono, Pulau		Pulau	01°58'58.90" S 130°29'55.97" T	Kabupaten Raja Ampat, Provinsi Papua Barat Daya	2023
Salabafuno Atsa, Pulau		Pulau	01°58'58.57" S 130°30'07.54" T	Kabupaten Raja Ampat, Provinsi Papua Barat	2021
Salabafuno Atsa, Pulau		Pulau	01°58'58.57" S 130°30'07.54" T	Kabupaten Raja Ampat, Provinsi Papua Barat Daya	2023
Salabafuno Fat, Pulau		Pulau	01°58'44.71" S 130°30'08.33" T	Kabupaten Raja Ampat, Provinsi Papua Barat	2021
Salabafuno Fat, Pulau		Pulau	01°58'44.71" S 130°30'08.33" T	Kabupaten Raja Ampat, Provinsi Papua Barat Daya	2023
Salabafuno Lu, Pulau		Pulau	01°59'03.50" S 130°30'16.33" T	Kabupaten Raja Ampat, Provinsi Papua Barat	2021
Salabafuno Lu, Pulau		Pulau	01°59'03.50" S 130°30'16.33" T	Kabupaten Raja Ampat, Provinsi Papua Barat Daya	2023
Salabafuno Tol, Pulau		Pulau	01°58'45.53" S 130°30'06.88" T	Kabupaten Raja Ampat, Provinsi Papua Barat	2021
Salabafuno Tol, Pulau		Pulau	01°58'45.53" S 130°30'06.88" T	Kabupaten Raja Ampat, Provinsi Papua Barat Daya	2023
Salabafuno, Pulau		Pulau	01°58'52.45" S 130°29'57.43" T	Kabupaten Raja Ampat, Provinsi Papua Barat	2021
Salabafuno, Pulau		Pulau	01°58'52.45" S 130°29'57.43" T	Kabupaten Raja Ampat, Provinsi Papua Barat Daya	2023
Salahuenge, Pulau		Pulau	03°35'44.19" U 125°35'18.21" T	Kabupaten Kepulauan Sangihe, Provinsi Sulawesi Utara	2021
Salahunge, Pulau		Pulau	03°35'44.19" U 125°35'18.21" T	Kabupaten Kepulauan Sangihe, Provinsi Sulawesi Utara	2023
Salam Lapo, Yef		Pulau	01°59'51.65" S 130°25'56.30" T	Kabupaten Raja Ampat, Provinsi Papua Barat	2021
Salam Lapo, Yef		Pulau	01°59'51.65" S 130°25'56.30" T	Kabupaten Raja Ampat, Provinsi Papua Barat Daya	2023
Salamlap, Pulau		Pulau	01°59'48.46" S 130°25'40.06" T	Kabupaten Raja Ampat, Provinsi Papua Barat	2021
Salamlap, Pulau		Pulau	01°59'48.46" S 130°25'40.06" T	Kabupaten Raja Ampat, Provinsi Papua Barat Daya	2023
Salapi, Pulau		Pulau	01°11'31.63" S 131°03'16.76" T	Kabupaten Raja Ampat, Provinsi Papua Barat	2021
Salapi, Pulau		Pulau	01°11'31.63" S 131°03'16.76" T	Kabupaten Raja Ampat, Provinsi Papua Barat Daya	2023

Nama Rupabumi	Nama Lain	Unsur Rupabumi	Koordinat	Keterangan Wilayah	Tahun Pembakuan
Salawati, Pulau		Pulau	01°05'47.97" S 130°54'08.09" T	Provinsi Papua Barat	2021
Salawati, Pulau		Pulau	01°05'47.97" S 130°54'08.09" T	Provinsi Papua Barat Daya	2023
Salayef, Pulau		Pulau	00°08'02.00" S 130°40'48.20" T	Kabupaten Raja Ampat, Provinsi Papua Barat	2021
Salayef, Pulau		Pulau	00°08'02.00" S 130°40'48.20" T	Kabupaten Raja Ampat, Provinsi Papua Barat Daya	2023
Salep, Pulau		Pulau	00°05'30.82" S 130°39'59.97" T	Kabupaten Raja Ampat, Provinsi Papua Barat	2021
Salep, Pulau		Pulau	00°05'30.82" S 130°39'59.97" T	Kabupaten Raja Ampat, Provinsi Papua Barat Daya	2023
Saltol, Yef		Pulau	00°16'28.44" S 130°53'58.42" T	Kabupaten Raja Ampat, Provinsi Papua Barat	2021
Saltol, Yef		Pulau	00°16'28.44" S 130°53'58.42" T	Kabupaten Raja Ampat, Provinsi Papua Barat Daya	2023
Salutun Genan, Pulau		Pulau	01°11'22.43" S 131°06'23.44" T	Kabupaten Raja Ampat, Provinsi Papua Barat	2021
Salutun Genan, Pulau		Pulau	01°11'22.43" S 131°06'23.44" T	Kabupaten Raja Ampat, Provinsi Papua Barat Daya	2023
Salutun Pele, Pulau		Pulau	01°11'15.96" S 131°05'49.13" T	Kabupaten Raja Ampat, Provinsi Papua Barat	2021
Salutun Pele, Pulau		Pulau	01°11'15.96" S 131°05'49.13" T	Kabupaten Raja Ampat, Provinsi Papua Barat Daya	2023
Salwif, Yef		Pulau	00°08'07.22" S 130°38'27.15" T	Kabupaten Raja Ampat, Provinsi Papua Barat	2021
Salwif, Yef		Pulau	00°08'07.22" S 130°38'27.15" T	Kabupaten Raja Ampat, Provinsi Papua Barat Daya	2023
Salyel, Yef		Pulau	00°17'40.66" S 130°53'55.00" T	Kabupaten Raja Ampat, Provinsi Papua Barat	2021
Salyel, Yef		Pulau	00°17'40.66" S 130°53'55.00" T	Kabupaten Raja Ampat, Provinsi Papua Barat Daya	2023
Salyelbus Atsa, Yef		Pulau	00°17'31.43" S 130°54'02.13" T	Kabupaten Raja Ampat, Provinsi Papua Barat	2021
Salyelbus Atsa, Yef		Pulau	00°17'31.43" S 130°54'02.13" T	Kabupaten Raja Ampat, Provinsi Papua Barat Daya	2023
Salyelbus Genan, Yef		Pulau	00°17'32.67" S 130°53'57.09" T	Kabupaten Raja Ampat, Provinsi Papua Barat	2021
Salyelbus Genan, Yef		Pulau	00°17'32.67" S 130°53'57.09" T	Kabupaten Raja Ampat, Provinsi Papua Barat Daya	2023
Salyelbus, Yef		Pulau	00°17'32.96" S 130°53'58.14" T	Kabupaten Raja Ampat, Provinsi Papua Barat	2021
Salyelbus, Yef		Pulau	00°17'32.96" S 130°53'58.14" T	Kabupaten Raja Ampat, Provinsi Papua Barat Daya	2023
Samaga Ganan, Pulau		Pulau	02°05'14.16" S 130°10'03.99" T	Kabupaten Raja Ampat, Provinsi Papua Barat	2021
Samaga Ganan, Pulau		Pulau	02°05'14.16" S 130°10'03.99" T	Kabupaten Raja Ampat, Provinsi Papua Barat Daya	2023
Samaga Kapatcol Pale, Yef		Pulau	02°05'08.85" S 130°09'59.10" T	Kabupaten Raja Ampat, Provinsi Papua Barat	2021
Samaga Kapatcol Pale, Yef		Pulau	02°05'08.85" S 130°09'59.10" T	Kabupaten Raja Ampat, Provinsi Papua Barat Daya	2023
Samaga Pale, Pulau		Pulau	02°05'11.35" S 130°09'56.60" T	Kabupaten Raja Ampat, Provinsi Papua Barat	2021
Samaga Pale, Pulau		Pulau	02°05'11.35" S 130°09'56.60" T	Kabupaten Raja Ampat, Provinsi Papua Barat Daya	2023

Nama Rupabumi	Nama Lain	Unsur Rupabumi	Koordinat	Keterangan Wilayah	Tahun Pembakuan
Samaga, Pulau		Pulau	01°42'38.56" S 129°47'32.95" T	Kabupaten Raja Ampat, Provinsi Papua Barat	2021
Samaga, Pulau		Pulau	01°42'38.56" S 129°47'32.95" T	Kabupaten Raja Ampat, Provinsi Papua Barat Daya	2023
Samainlapo, Yef		Pulau	00°05'55.65" U 130°13'14.61" T	Kabupaten Raja Ampat, Provinsi Papua Barat	2021
Samainlapo, Yef		Pulau	00°05'55.65" U 130°13'14.61" T	Kabupaten Raja Ampat, Provinsi Papua Barat Daya	2023
Samasaf, Pulau		Pulau	02°02'15.69" S 130°19'53.19" T	Kabupaten Raja Ampat, Provinsi Papua Barat	2021
Samasaf, Pulau		Pulau	02°02'15.69" S 130°19'53.19" T	Kabupaten Raja Ampat, Provinsi Papua Barat Daya	2023
Samom, Pulau		Pulau	00°18'40.65" S 131°05'57.85" T	Kabupaten Raja Ampat, Provinsi Papua Barat	2021
Samom, Pulau		Pulau	00°18'40.65" S 131°05'57.85" T	Kabupaten Raja Ampat, Provinsi Papua Barat Daya	2023
Sampain Genan, Yef		Pulau	00°10'11.95" U 130°02'24.63" T	Kabupaten Raja Ampat, Provinsi Papua Barat	2021
Sampain Genan, Yef		Pulau	00°10'11.95" U 130°02'24.63" T	Kabupaten Raja Ampat, Provinsi Papua Barat Daya	2023
Sampain, Yef		Pulau	00°10'11.36" U 130°02'27.01" T	Kabupaten Raja Ampat, Provinsi Papua Barat	2021
Sampain, Yef		Pulau	00°10'11.36" U 130°02'27.01" T	Kabupaten Raja Ampat, Provinsi Papua Barat Daya	2023
Sanai Tengko, Pulau		Pulau	00°19'12.97" S 131°05'41.65" T	Kabupaten Raja Ampat, Provinsi Papua Barat	2021
Sanai Tengko, Pulau		Pulau	00°19'12.97" S 131°05'41.65" T	Kabupaten Raja Ampat, Provinsi Papua Barat Daya	2023
Santon, Pulau		Pulau	01°29'28.59" S 130°08'07.13" T	Kabupaten Raja Ampat, Provinsi Papua Barat	2021
Santon, Pulau		Pulau	01°29'28.59" S 130°08'07.13" T	Kabupaten Raja Ampat, Provinsi Papua Barat Daya	2023
Saonek Monde, Pulau		Pulau	00°27'04.68" S 130°48'06.73" T	Kabupaten Raja Ampat, Provinsi Papua Barat	2021
Saonek Monde, Pulau		Pulau	00°27'04.68" S 130°48'06.73" T	Kabupaten Raja Ampat, Provinsi Papua Barat Daya	2023
Saonek, Pulau		Pulau	00°28'04.57" S 130°47'02.28" T	Kabupaten Raja Ampat, Provinsi Papua Barat	2021
Saonek, Pulau		Pulau	00°28'04.57" S 130°47'02.28" T	Kabupaten Raja Ampat, Provinsi Papua Barat Daya	2023
Sapa, Yef		Pulau	00°09'21.70" U 130°04'46.04" T	Kabupaten Raja Ampat, Provinsi Papua Barat	2021
Sapa, Yef		Pulau	00°09'21.70" U 130°04'46.04" T	Kabupaten Raja Ampat, Provinsi Papua Barat Daya	2023
Saparang Ganan, Pulau		Pulau	00°08'47.26" S 130°08'31.97" T	Kabupaten Raja Ampat, Provinsi Papua Barat	2021
Saparang Ganan, Pulau		Pulau	00°08'47.26" S 130°08'31.97" T	Kabupaten Raja Ampat, Provinsi Papua Barat Daya	2023
Saparang Matlolo, Pulau		Pulau	00°08'46.46" S 130°08'34.32" T	Kabupaten Raja Ampat, Provinsi Papua Barat	2021
Saparang Matlolo, Pulau		Pulau	00°08'46.46" S 130°08'34.32" T	Kabupaten Raja Ampat, Provinsi Papua Barat Daya	2023
Saparang Palay, Pulau		Pulau	00°08'41.68" S 130°08'41.61" T	Kabupaten Raja Ampat, Provinsi Papua Barat	2021
Saparang Palay, Pulau		Pulau	00°08'41.68" S 130°08'41.61" T	Kabupaten Raja Ampat, Provinsi Papua Barat Daya	2023

Nama Rupabumi	Nama Lain	Unsur Rupabumi	Koordinat	Keterangan Wilayah	Tahun Pembakuan
Sapennipnu, Pulau		Pulau	02°10'30.71" S 130°35'49.30" T	Kabupaten Raja Ampat, Provinsi Papua Barat	2021
Sapennipnu, Pulau		Pulau	02°10'30.71" S 130°35'49.30" T	Kabupaten Raja Ampat, Provinsi Papua Barat Daya	2023
Saplap Genan Polollo, Pulau		Pulau	01°11'48.98" S 131°04'52.80" T	Kabupaten Raja Ampat, Provinsi Papua Barat	2021
Saplap Genan Polollo, Pulau		Pulau	01°11'48.98" S 131°04'52.80" T	Kabupaten Raja Ampat, Provinsi Papua Barat Daya	2023
Saplap Genan, Pulau		Pulau	01°12'15.20" S 131°05'03.48" T	Kabupaten Raja Ampat, Provinsi Papua Barat	2021
Saplap Genan, Pulau		Pulau	01°12'15.20" S 131°05'03.48" T	Kabupaten Raja Ampat, Provinsi Papua Barat Daya	2023
Saplap Ket, Pulau		Pulau	01°11'35.06" S 131°04'55.71" T	Kabupaten Raja Ampat, Provinsi Papua Barat	2021
Saplap Ket, Pulau		Pulau	01°11'35.06" S 131°04'55.71" T	Kabupaten Raja Ampat, Provinsi Papua Barat Daya	2023
Saplap Lil, Pulau		Pulau	01°11'47.68" S 131°04'42.44" T	Kabupaten Raja Ampat, Provinsi Papua Barat	2021
Saplap Lil, Pulau		Pulau	01°11'47.68" S 131°04'42.44" T	Kabupaten Raja Ampat, Provinsi Papua Barat Daya	2023
Saplap Pele, Pulau		Pulau	01°12'14.55" S 131°04'38.23" T	Kabupaten Raja Ampat, Provinsi Papua Barat	2021
Saplap Pele, Pulau		Pulau	01°12'14.55" S 131°04'38.23" T	Kabupaten Raja Ampat, Provinsi Papua Barat Daya	2023
Sarai, Pulau		Pulau	00°48'08.74" S 130°48'53.35" T	Kabupaten Raja Ampat, Provinsi Papua Barat	2021
Sarai, Pulau		Pulau	00°48'08.74" S 130°48'53.35" T	Kabupaten Raja Ampat, Provinsi Papua Barat Daya	2023
Sarajente Ganan, Pulau		Pulau	02°00'51.60" S 130°17'33.33" T	Kabupaten Raja Ampat, Provinsi Papua Barat	2021
Sarajente Ganan, Pulau		Pulau	02°00'51.60" S 130°17'33.33" T	Kabupaten Raja Ampat, Provinsi Papua Barat Daya	2023
Sarajente Nibat Ganan, Pulau		Pulau	02°01'36.73" S 130°19'35.96" T	Kabupaten Raja Ampat, Provinsi Papua Barat	2021
Sarajente Nibat Ganan, Pulau		Pulau	02°01'36.73" S 130°19'35.96" T	Kabupaten Raja Ampat, Provinsi Papua Barat Daya	2023
Sarajente Nibat Pale, Pulau		Pulau	02°01'41.89" S 130°19'43.92" T	Kabupaten Raja Ampat, Provinsi Papua Barat	2021
Sarajente Nibat Pale, Pulau		Pulau	02°01'41.89" S 130°19'43.92" T	Kabupaten Raja Ampat, Provinsi Papua Barat Daya	2023
Sarajente Pale, Pulau		Pulau	02°00'56.39" S 130°17'12.96" T	Kabupaten Raja Ampat, Provinsi Papua Barat	2021
Sarajente Pale, Pulau		Pulau	02°00'56.39" S 130°17'12.96" T	Kabupaten Raja Ampat, Provinsi Papua Barat Daya	2023
Saruk, Pulau		Pulau	00°47'41.59" S 130°42'15.99" T	Kabupaten Raja Ampat, Provinsi Papua Barat	2021
Saruk, Pulau		Pulau	00°47'41.59" S 130°42'15.99" T	Kabupaten Raja Ampat, Provinsi Papua Barat Daya	2023
Sauris, Pulau		Pulau	00°18'51.63" S 131°05'33.11" T	Kabupaten Raja Ampat, Provinsi Papua Barat	2021
Sauris, Pulau		Pulau	00°18'51.63" S 131°05'33.11" T	Kabupaten Raja Ampat, Provinsi Papua Barat Daya	2023
Sawlaw Katimane, Yef		Pulau	00°03'04.61" S 130°37'01.71" T	Kabupaten Raja Ampat, Provinsi Papua Barat	2021
Sawlaw Katimane, Yef		Pulau	00°03'04.61" S 130°37'01.71" T	Kabupaten Raja Ampat, Provinsi Papua Barat Daya	2023

Nama Rupabumi	Nama Lain	Unsur Rupabumi	Koordinat	Keterangan Wilayah	Tahun Pembakuan
Sawufujen Ganan, Pulau		Pulau	01°51'22.17" S 130°26'09.66" T	Kabupaten Raja Ampat, Provinsi Papua Barat	2021
Sawufujen Ganan, Pulau		Pulau	01°51'22.17" S 130°26'09.66" T	Kabupaten Raja Ampat, Provinsi Papua Barat Daya	2023
Sawufujen Pale, Pulau		Pulau	01°51'26.92" S 130°26'07.59" T	Kabupaten Raja Ampat, Provinsi Papua Barat	2021
Sawufujen Pale, Pulau		Pulau	01°51'26.92" S 130°26'07.59" T	Kabupaten Raja Ampat, Provinsi Papua Barat Daya	2023
Sayang Diyef, Pulau		Pulau	00°18'29.87" S 130°38'22.28" T	Kabupaten Raja Ampat, Provinsi Papua Barat	2021
Sayang Diyef, Pulau		Pulau	00°18'29.87" S 130°38'22.28" T	Kabupaten Raja Ampat, Provinsi Papua Barat Daya	2023
Sego Masmas, Pulau		Pulau	01°09'30.83" S 130°42'31.43" T	Kabupaten Sorong, Provinsi Papua Barat	2021
Sego Masmas, Pulau		Pulau	01°09'30.83" S 130°42'31.43" T	Kabupaten Sorong, Provinsi Papua Barat Daya	2023
Sego, Pulau		Pulau	01°09'50.55" S 130°42'41.29" T	Kabupaten Sorong, Provinsi Papua Barat	2021
Sego, Pulau		Pulau	01°09'50.55" S 130°42'41.29" T	Kabupaten Sorong, Provinsi Papua Barat Daya	2023
Sei, Yef		Pulau	00°21'41.45" S 130°34'31.53" T	Kabupaten Raja Ampat, Provinsi Papua Barat	2021
Sei, Yef		Pulau	00°21'41.45" S 130°34'31.53" T	Kabupaten Raja Ampat, Provinsi Papua Barat Daya	2023
Batimalokong, Pulau		Pulau	02°56'26.68" U 125°28'43.50" T	Kabupaten Kepulauan Sangihe, Provinsi Sulawesi Utara	2021
Sela, Pulau		Pulau	02°56'26.68" U 125°28'43.50" T	Kabupaten Kepulauan Sangihe, Provinsi Sulawesi Utara	2023
Selebus, Pulau		Pulau	01°02'34.32" S 131°14'06.98" T	Kabupaten Sorong, Provinsi Papua Barat	2021
Selebus, Pulau		Pulau	01°02'34.32" S 131°14'06.98" T	Kabupaten Sorong, Provinsi Papua Barat Daya	2023
Sem, Pulau		Pulau	00°07'29.30" S 130°21'46.98" T	Kabupaten Raja Ampat, Provinsi Papua Barat	2021
Sem, Pulau		Pulau	00°07'29.30" S 130°21'46.98" T	Kabupaten Raja Ampat, Provinsi Papua Barat Daya	2023
Semangka Genan, Yef		Pulau	00°10'24.46" U 130°02'19.90" T	Kabupaten Raja Ampat, Provinsi Papua Barat	2021
Semangka Genan, Yef		Pulau	00°10'24.46" U 130°02'19.90" T	Kabupaten Raja Ampat, Provinsi Papua Barat Daya	2023
Semangka Peley, Yef		Pulau	00°10'24.24" U 130°02'19.20" T	Kabupaten Raja Ampat, Provinsi Papua Barat	2021
Semangka Peley, Yef		Pulau	00°10'24.24" U 130°02'19.20" T	Kabupaten Raja Ampat, Provinsi Papua Barat Daya	2023
Senogotul, Pulau		Pulau	01°13'54.13" S 130°42'59.35" T	Kabupaten Sorong, Provinsi Papua Barat	2021
Senogotul, Pulau		Pulau	01°13'54.13" S 130°42'59.35" T	Kabupaten Sorong, Provinsi Papua Barat Daya	2023
Sentarai, Pulau		Pulau	01°09'02.70" S 131°11'50.35" T	Kabupaten Sorong, Provinsi Papua Barat	2021
Sentarai, Pulau		Pulau	01°09'02.70" S 131°11'50.35" T	Kabupaten Sorong, Provinsi Papua Barat Daya	2023

Nama Rupabumi	Nama Lain	Unsur Rupabumi	Koordinat	Keterangan Wilayah	Tahun Pembakuan
Senyu Ganan, Pulau		Pulau	01°40'33.10" S 129°52'22.93" T	Kabupaten Raja Ampat, Provinsi Papua Barat	2021
Senyu Ganan, Pulau		Pulau	01°40'33.10" S 129°52'22.93" T	Kabupaten Raja Ampat, Provinsi Papua Barat Daya	2023
Senyu Pale, Pulau		Pulau	01°40'03.81" S 129°51'47.78" T	Kabupaten Raja Ampat, Provinsi Papua Barat	2021
Senyu Pale, Pulau		Pulau	01°40'03.81" S 129°51'47.78" T	Kabupaten Raja Ampat, Provinsi Papua Barat Daya	2023
Sepatu Atsa, Yef		Pulau	00°02'12.18" S 130°30'41.46" T	Kabupaten Raja Ampat, Provinsi Papua Barat	2021
Sepatu Atsa, Yef		Pulau	00°02'12.18" S 130°30'41.46" T	Kabupaten Raja Ampat, Provinsi Papua Barat Daya	2023
Sepatu Lu, Yef		Pulau	00°02'12.95" S 130°30'46.44" T	Kabupaten Raja Ampat, Provinsi Papua Barat	2021
Sepatu Lu, Yef		Pulau	00°02'12.95" S 130°30'46.44" T	Kabupaten Raja Ampat, Provinsi Papua Barat Daya	2023
Sepatu, Pulau		Pulau	00°02'22.46" S 130°31'19.20" T	Kabupaten Raja Ampat, Provinsi Papua Barat	2021
Sepatu, Pulau		Pulau	00°02'22.46" S 130°31'19.20" T	Kabupaten Raja Ampat, Provinsi Papua Barat Daya	2023
Serem, Pulau		Pulau	00°20'36.78" S 130°59'42.19" T	Kabupaten Raja Ampat, Provinsi Papua Barat	2021
Serem, Pulau		Pulau	00°20'36.78" S 130°59'42.19" T	Kabupaten Raja Ampat, Provinsi Papua Barat Daya	2023
Sesna, Pulau		Pulau	01°32'45.75" S 132°05'07.50" T	Kabupaten Sorong Selatan, Provinsi Papua Barat	2021
Sesna, Pulau		Pulau	01°32'45.75" S 132°05'07.50" T	Kabupaten Sorong Selatan, Provinsi Papua Barat Daya	2023
Seten Liu Inu Ai Ha, Pulau		Pulau	01°57'01.55" S 130°23'49.53" T	Kabupaten Raja Ampat, Provinsi Papua Barat	2021
Seten Liu Inu Ai Ha, Pulau	Pulau Setenliu Inu Aiha	Pulau	01°57'01.55" S 130°23'49.53" T	Kabupaten Raja Ampat, Provinsi Papua Barat Daya	2023
Seten Liu Inu Ai Lu, Pulau		Pulau	01°56'53.49" S 130°23'44.31" T	Kabupaten Raja Ampat, Provinsi Papua Barat	2021
Seten Liu Inu Ai Lu, Pulau	Pulau Setenliu Inu Ailu	Pulau	01°56'53.49" S 130°23'44.31" T	Kabupaten Raja Ampat, Provinsi Papua Barat Daya	2023
Sewinilelen Lol, Pulau		Pulau	00°20'39.06" S 130°34'40.81" T	Kabupaten Raja Ampat, Provinsi Papua Barat	2021
Sewinilelen Lol, Pulau		Pulau	00°20'39.06" S 130°34'40.81" T	Kabupaten Raja Ampat, Provinsi Papua Barat Daya	2023
Sewinilelen Yeben, Pulau		Pulau	00°20'29.18" S 130°34'38.89" T	Kabupaten Raja Ampat, Provinsi Papua Barat	2021
Sewinilelen Yeben, Pulau		Pulau	00°20'29.18" S 130°34'38.89" T	Kabupaten Raja Ampat, Provinsi Papua Barat Daya	2023
Sien, Yef		Pulau	00°22'02.02" S 130°17'34.78" T	Kabupaten Raja Ampat, Provinsi Papua Barat	2021
Sien, Yef		Pulau	00°22'02.02" S 130°17'34.78" T	Kabupaten Raja Ampat, Provinsi Papua Barat Daya	2023
Silabo, Pulau		Pulau	00°10'42.50" S 130°22'42.71" T	Kabupaten Raja Ampat, Provinsi Papua Barat	2021
Silabo, Pulau		Pulau	00°10'42.50" S 130°22'42.71" T	Kabupaten Raja Ampat, Provinsi Papua Barat Daya	2023
Sina, Mios		Pulau	01°15'11.02" S 129°41'13.49" T	Kabupaten Raja Ampat, Provinsi Papua Barat	2021
Sina, Mios		Pulau	01°15'11.02" S 129°41'13.49" T	Kabupaten Raja Ampat, Provinsi Papua Barat Daya	2023

Nama Rupabumi	Nama Lain	Unsur Rupabumi	Koordinat	Keterangan Wilayah	Tahun Pembakuan
Sindilabono, Pulau		Pulau	00°22'43.57" S 130°35'29.20" T	Kabupaten Raja Ampat, Provinsi Papua Barat	2021
Sindilabono, Pulau		Pulau	00°22'43.57" S 130°35'29.20" T	Kabupaten Raja Ampat, Provinsi Papua Barat Daya	2023
Sisi Darat, Pulau		Pulau	00°59'15.90" S 131°16'19.51" T	Kabupaten Sorong, Provinsi Papua Barat	2021
Sisi Darat, Pulau		Pulau	00°59'15.90" S 131°16'19.51" T	Kabupaten Sorong, Provinsi Papua Barat Daya	2023
Sisi Ganan, Pulau		Pulau	02°07'29.61" S 130°20'44.94" T	Kabupaten Raja Ampat, Provinsi Papua Barat	2021
Sisi Ganan, Pulau		Pulau	02°07'29.61" S 130°20'44.94" T	Kabupaten Raja Ampat, Provinsi Papua Barat Daya	2023
Sisi Laut, Pulau		Pulau	00°59'24.65" S 131°15'18.29" T	Kabupaten Sorong, Provinsi Papua Barat	2021
Sisi Laut, Pulau		Pulau	00°59'24.65" S 131°15'18.29" T	Kabupaten Sorong, Provinsi Papua Barat Daya	2023
Sisi Pale, Pulau		Pulau	02°07'24.59" S 130°19'51.88" T	Kabupaten Raja Ampat, Provinsi Papua Barat	2021
Sisi Pale, Pulau		Pulau	02°07'24.59" S 130°19'51.88" T	Kabupaten Raja Ampat, Provinsi Papua Barat Daya	2023
Sisi Palolon, Pulau		Pulau	02°07'23.71" S 130°20'19.56" T	Kabupaten Raja Ampat, Provinsi Papua Barat	2021
Sisi Palolon, Pulau		Pulau	02°07'23.71" S 130°20'19.56" T	Kabupaten Raja Ampat, Provinsi Papua Barat Daya	2023
Sitdimpol, Pulau		Pulau	00°18'33.41" S 130°37'59.83" T	Kabupaten Raja Ampat, Provinsi Papua Barat	2021
Sitdimpol, Pulau		Pulau	00°18'33.41" S 130°37'59.83" T	Kabupaten Raja Ampat, Provinsi Papua Barat Daya	2023
Sitpopo Le Genan, Yef		Pulau	00°18'44.56" S 130°37'05.86" T	Kabupaten Raja Ampat, Provinsi Papua Barat	2021
Sitpopo Le Genan, Yef		Pulau	00°18'44.56" S 130°37'05.86" T	Kabupaten Raja Ampat, Provinsi Papua Barat Daya	2023
Sitpopo Matlolo Genan, Yef		Pulau	00°18'41.80" S 130°37'07.60" T	Kabupaten Raja Ampat, Provinsi Papua Barat	2021
Sitpopo Matlolo Genan, Yef		Pulau	00°18'41.80" S 130°37'07.60" T	Kabupaten Raja Ampat, Provinsi Papua Barat Daya	2023
Sitpopoyef Ganan, Pulau		Pulau	00°18'42.88" S 130°37'11.81" T	Kabupaten Raja Ampat, Provinsi Papua Barat	2021
Sitpopoyef Ganan, Pulau		Pulau	00°18'42.88" S 130°37'11.81" T	Kabupaten Raja Ampat, Provinsi Papua Barat Daya	2023
Sitpopoyef Les, Pulau		Pulau	00°18'49.29" S 130°37'09.48" T	Kabupaten Raja Ampat, Provinsi Papua Barat	2021
Sitpopoyef Les, Pulau		Pulau	00°18'49.29" S 130°37'09.48" T	Kabupaten Raja Ampat, Provinsi Papua Barat Daya	2023
Sitpopoyef Matlolo, Pulau		Pulau	00°18'42.50" S 130°37'08.33" T	Kabupaten Raja Ampat, Provinsi Papua Barat	2021
Sitpopoyef Matlolo, Pulau		Pulau	00°18'42.50" S 130°37'08.33" T	Kabupaten Raja Ampat, Provinsi Papua Barat Daya	2023
Sitpopoyef Palay, Pulau		Pulau	00°18'43.94" S 130°37'12.61" T	Kabupaten Raja Ampat, Provinsi Papua Barat	2021
Sitpopoyef Palay, Pulau		Pulau	00°18'43.94" S 130°37'12.61" T	Kabupaten Raja Ampat, Provinsi Papua Barat Daya	2023
Sobrain Maralol, Pulau		Pulau	01°04'22.58" S 131°08'11.63" T	Kabupaten Raja Ampat, Provinsi Papua Barat	2021
Sobrain Maralol, Pulau		Pulau	01°04'22.58" S 131°08'11.63" T	Kabupaten Raja Ampat, Provinsi Papua Barat Daya	2023



Nama Rupabumi	Nama Lain	Unsur Rupabumi	Koordinat	Keterangan Wilayah	Tahun Pembakuan
Sobrain Sawi, Pulau		Pulau	01°04'35.32" S 131°08'01.11" T	Kabupaten Raja Ampat, Provinsi Papua Barat	2021
Sobrain Sawi, Pulau		Pulau	01°04'35.32" S 131°08'01.11" T	Kabupaten Raja Ampat, Provinsi Papua Barat Daya	2023
Sol, Yef		Pulau	00°00'03.25" U 130°10'17.85" T	Kabupaten Raja Ampat, Provinsi Papua Barat	2021
Sol, Yef		Pulau	00°00'03.25" U 130°10'17.85" T	Kabupaten Raja Ampat, Provinsi Papua Barat Daya	2023
Solapo, Yef		Pulau	00°03'26.79" S 130°29'21.14" T	Kabupaten Raja Ampat, Provinsi Papua Barat	2021
Solapo, Yef		Pulau	00°03'26.79" S 130°29'21.14" T	Kabupaten Raja Ampat, Provinsi Papua Barat Daya	2023
Soo, Pulau		Pulau	01°38'04.00" S 130°20'27.97" T	Kabupaten Raja Ampat, Provinsi Papua Barat	2021
Soo, Pulau		Pulau	01°38'04.00" S 130°20'27.97" T	Kabupaten Raja Ampat, Provinsi Papua Barat Daya	2023
Soop, Yef		Pulau	00°53'24.00" S 131°11'57.13" T	Kota Sorong, Provinsi Papua Barat	2021
Soop, Yef		Pulau	00°53'24.00" S 131°11'57.13" T	Kota Sorong, Provinsi Papua Barat Daya	2023
Sopa, Pulau		Pulau	02°05'18.51" S 130°10'55.40" T	Kabupaten Raja Ampat, Provinsi Papua Barat	2021
Sopa, Pulau		Pulau	02°05'18.51" S 130°10'55.40" T	Kabupaten Raja Ampat, Provinsi Papua Barat Daya	2023
Sopoon, Pulau		Pulau	01°42'49.56" S 130°09'04.30" T	Kabupaten Raja Ampat, Provinsi Papua Barat	2021
Sopoon, Pulau		Pulau	01°42'49.56" S 130°09'04.30" T	Kabupaten Raja Ampat, Provinsi Papua Barat Daya	2023
Sornyit Ganan, Yef		Pulau	02°01'04.50" S 130°19'49.32" T	Kabupaten Raja Ampat, Provinsi Papua Barat	2021
Sornyit Ganan, Yef		Pulau	02°01'04.50" S 130°19'49.32" T	Kabupaten Raja Ampat, Provinsi Papua Barat Daya	2023
Sornyit Pale, Yef		Pulau	02°01'05.22" S 130°19'47.75" T	Kabupaten Raja Ampat, Provinsi Papua Barat	2021
Sornyit Pale, Yef		Pulau	02°01'05.22" S 130°19'47.75" T	Kabupaten Raja Ampat, Provinsi Papua Barat Daya	2023
Sornyit, Pulau		Pulau	02°01'20.66" S 130°19'56.78" T	Kabupaten Raja Ampat, Provinsi Papua Barat	2021
Sornyit, Pulau		Pulau	02°01'20.66" S 130°19'56.78" T	Kabupaten Raja Ampat, Provinsi Papua Barat Daya	2023
Sornyit, Yef		Pulau	02°01'09.90" S 130°19'44.42" T	Kabupaten Raja Ampat, Provinsi Papua Barat	2021
Sornyit, Yef		Pulau	02°01'09.90" S 130°19'44.42" T	Kabupaten Raja Ampat, Provinsi Papua Barat Daya	2023
Soyil, Pulau		Pulau	00°18'49.36" S 130°37'06.87" T	Kabupaten Raja Ampat, Provinsi Papua Barat	2021
Soyil, Pulau		Pulau	00°18'49.36" S 130°37'06.87" T	Kabupaten Raja Ampat, Provinsi Papua Barat Daya	2023
Su, Yef		Pulau	00°22'08.67" S 132°11'47.23" T	Kabupaten Tambrau, Provinsi Papua Barat	2021
Su, Yef		Pulau	00°22'08.67" S 132°11'47.23" T	Kabupaten Tambrau, Provinsi Papua Barat Daya	2023
Subleley Palay, Pulau		Pulau	00°20'20.12" S 130°40'21.68" T	Kabupaten Raja Ampat, Provinsi Papua Barat	2021
Subleley Palay, Pulau		Pulau	00°20'20.12" S 130°40'21.68" T	Kabupaten Raja Ampat, Provinsi Papua Barat Daya	2023



Nama Rupabumi	Nama Lain	Unsur Rupabumi	Koordinat	Keterangan Wilayah	Tahun Pembakuan
Subleley, Pulau		Pulau	00°20'22.46" S 130°40'21.91" T	Kabupaten Raja Ampat, Provinsi Papua Barat	2021
Subleley, Pulau		Pulau	00°20'22.46" S 130°40'21.91" T	Kabupaten Raja Ampat, Provinsi Papua Barat Daya	2023
Sul Po Lutwai, Pulau		Pulau	01°52'19.65" S 130°25'48.10" T	Kabupaten Raja Ampat, Provinsi Papua Barat	2021
Sul Po Lutwai, Pulau		Pulau	01°52'19.65" S 130°25'48.10" T	Kabupaten Raja Ampat, Provinsi Papua Barat Daya	2023
Sulpuk Atsa, Pulau		Pulau	01°52'15.67" S 130°25'50.60" T	Kabupaten Raja Ampat, Provinsi Papua Barat	2021
Sulpuk Atsa, Pulau		Pulau	01°52'15.67" S 130°25'50.60" T	Kabupaten Raja Ampat, Provinsi Papua Barat Daya	2023
Sulpuk Fat, Pulau		Pulau	01°52'11.06" S 130°25'38.76" T	Kabupaten Raja Ampat, Provinsi Papua Barat	2021
Sulpuk Fat, Pulau		Pulau	01°52'11.06" S 130°25'38.76" T	Kabupaten Raja Ampat, Provinsi Papua Barat Daya	2023
Sulpuk Lim, Pulau		Pulau	01°52'16.47" S 130°25'35.27" T	Kabupaten Raja Ampat, Provinsi Papua Barat	2021
Sulpuk Lim, Pulau		Pulau	01°52'16.47" S 130°25'35.27" T	Kabupaten Raja Ampat, Provinsi Papua Barat Daya	2023
Sulpuk Lu, Pulau		Pulau	01°52'17.04" S 130°25'47.57" T	Kabupaten Raja Ampat, Provinsi Papua Barat	2021
Sulpuk Lu, Pulau		Pulau	01°52'17.04" S 130°25'47.57" T	Kabupaten Raja Ampat, Provinsi Papua Barat Daya	2023
Sulpuk Tol, Pulau		Pulau	01°52'16.73" S 130°25'43.05" T	Kabupaten Raja Ampat, Provinsi Papua Barat	2021
Sulpuk Tol, Pulau		Pulau	01°52'16.73" S 130°25'43.05" T	Kabupaten Raja Ampat, Provinsi Papua Barat Daya	2023
Sulpuk Wonom, Pulau		Pulau	01°52'17.32" S 130°25'26.04" T	Kabupaten Raja Ampat, Provinsi Papua Barat	2021
Sulpuk Wonom, Pulau		Pulau	01°52'17.32" S 130°25'26.04" T	Kabupaten Raja Ampat, Provinsi Papua Barat Daya	2023
Sumalelen Nikapatcol Kalekettololya, Pulau		Pulau	01°58'04.46" S 130°28'09.86" T	Kabupaten Raja Ampat, Provinsi Papua Barat	2021
Sumalelen Nikapatcol Kalekettololya, Pulau		Pulau	01°58'04.46" S 130°28'09.86" T	Kabupaten Raja Ampat, Provinsi Papua Barat Daya	2023
Sumalelen Yef Pale, Pulau		Pulau	01°57'33.53" S 130°28'38.87" T	Kabupaten Raja Ampat, Provinsi Papua Barat	2021
Sumalelen Yef Pale, Pulau		Pulau	01°57'33.53" S 130°28'38.87" T	Kabupaten Raja Ampat, Provinsi Papua Barat Daya	2023
Sumbiagenan, Yef		Pulau	00°08'58.64" U 130°04'21.19" T	Kabupaten Raja Ampat, Provinsi Papua Barat	2021
Sumbiagenan, Yef		Pulau	00°08'58.64" U 130°04'21.19" T	Kabupaten Raja Ampat, Provinsi Papua Barat Daya	2023
Sumpapo Les, Pulau		Pulau	00°13'05.93" S 130°24'26.01" T	Kabupaten Raja Ampat, Provinsi Papua Barat	2021
Sumpapo Les, Pulau		Pulau	00°13'05.93" S 130°24'26.01" T	Kabupaten Raja Ampat, Provinsi Papua Barat Daya	2023
Sumpapo Lool, Pulau		Pulau	00°12'59.46" S 130°24'27.29" T	Kabupaten Raja Ampat, Provinsi Papua Barat	2021
Sumpapo Lool, Pulau		Pulau	00°12'59.46" S 130°24'27.29" T	Kabupaten Raja Ampat, Provinsi Papua Barat Daya	2023
Sumpapo Sawi, Pulau		Pulau	00°13'01.20" S 130°24'34.09" T	Kabupaten Raja Ampat, Provinsi Papua Barat	2021
Sumpapo Sawi, Pulau		Pulau	00°13'01.20" S 130°24'34.09" T	Kabupaten Raja Ampat, Provinsi Papua Barat Daya	2023

Nama Rupabumi	Nama Lain	Unsur Rupabumi	Koordinat	Keterangan Wilayah	Tahun Pembakuan
Sumuilap Les, Pulau		Pulau	00°11'05.46" S 130°16'25.65" T	Kabupaten Raja Ampat, Provinsi Papua Barat	2021
Sumuilap Les, Pulau		Pulau	00°11'05.46" S 130°16'25.65" T	Kabupaten Raja Ampat, Provinsi Papua Barat Daya	2023
Sumuilapo Lool, Pulau		Pulau	00°09'56.06" S 130°15'40.89" T	Kabupaten Raja Ampat, Provinsi Papua Barat	2021
Sumuilapo Lool, Pulau		Pulau	00°09'56.06" S 130°15'40.89" T	Kabupaten Raja Ampat, Provinsi Papua Barat Daya	2023
Sunmalele Atsa, Pulau		Pulau	01°58'01.00" S 130°28'13.90" T	Kabupaten Raja Ampat, Provinsi Papua Barat	2021
Sunmalele Atsa, Pulau		Pulau	01°58'01.00" S 130°28'13.90" T	Kabupaten Raja Ampat, Provinsi Papua Barat Daya	2023
Sunmalele Fat, Pulau		Pulau	01°58'16.09" S 130°28'23.55" T	Kabupaten Raja Ampat, Provinsi Papua Barat	2021
Sunmalele Fat, Pulau		Pulau	01°58'16.09" S 130°28'23.55" T	Kabupaten Raja Ampat, Provinsi Papua Barat Daya	2023
Sunmalele Fit, Pulau		Pulau	01°57'53.07" S 130°28'24.93" T	Kabupaten Raja Ampat, Provinsi Papua Barat	2021
Sunmalele Fit, Pulau		Pulau	01°57'53.07" S 130°28'24.93" T	Kabupaten Raja Ampat, Provinsi Papua Barat Daya	2023
Sunmalele Lafa, Pulau		Pulau	01°57'42.50" S 130°28'21.14" T	Kabupaten Raja Ampat, Provinsi Papua Barat	2021
Sunmalele Lafa, Pulau		Pulau	01°57'42.50" S 130°28'21.14" T	Kabupaten Raja Ampat, Provinsi Papua Barat Daya	2023
Sunmalele Lafalu, Pulau		Pulau	01°57'13.89" S 130°28'46.07" T	Kabupaten Raja Ampat, Provinsi Papua Barat	2021
Sunmalele Lafalu, Pulau		Pulau	01°57'13.89" S 130°28'46.07" T	Kabupaten Raja Ampat, Provinsi Papua Barat Daya	2023
Sunmalele Lafamaifat, Pulau		Pulau	01°57'36.07" S 130°28'25.97" T	Kabupaten Raja Ampat, Provinsi Papua Barat	2021
Sunmalele Lafamaifat, Pulau		Pulau	01°57'36.07" S 130°28'25.97" T	Kabupaten Raja Ampat, Provinsi Papua Barat Daya	2023
Sunmalele Lafamaifit, Pulau		Pulau	01°57'18.72" S 130°28'27.58" T	Kabupaten Raja Ampat, Provinsi Papua Barat	2021
Sunmalele Lafamaifit, Pulau		Pulau	01°57'18.72" S 130°28'27.58" T	Kabupaten Raja Ampat, Provinsi Papua Barat Daya	2023
Sunmalele Lafamailim, Pulau		Pulau	01°57'26.76" S 130°28'18.38" T	Kabupaten Raja Ampat, Provinsi Papua Barat	2021
Sunmalele Lafamailim, Pulau		Pulau	01°57'26.76" S 130°28'18.38" T	Kabupaten Raja Ampat, Provinsi Papua Barat Daya	2023
Sunmalele Lafamailu, Pulau		Pulau	01°57'43.19" S 130°28'41.02" T	Kabupaten Raja Ampat, Provinsi Papua Barat	2021
Sunmalele Lafamailu, Pulau		Pulau	01°57'43.19" S 130°28'41.02" T	Kabupaten Raja Ampat, Provinsi Papua Barat Daya	2023
Sunmalele Lafamaisa, Pulau		Pulau	01°57'41.70" S 130°28'29.41" T	Kabupaten Raja Ampat, Provinsi Papua Barat	2021
Sunmalele Lafamaisa, Pulau		Pulau	01°57'41.70" S 130°28'29.41" T	Kabupaten Raja Ampat, Provinsi Papua Barat Daya	2023
Sunmalele Lafamaitol, Pulau		Pulau	01°57'38.02" S 130°28'48.49" T	Kabupaten Raja Ampat, Provinsi Papua Barat	2021
Sunmalele Lafamaitol, Pulau		Pulau	01°57'38.02" S 130°28'48.49" T	Kabupaten Raja Ampat, Provinsi Papua Barat Daya	2023
Sunmalele Lafamaiwa, Pulau		Pulau	01°57'09.99" S 130°28'28.72" T	Kabupaten Raja Ampat, Provinsi Papua Barat	2021
Sunmalele Lafamaiwa, Pulau		Pulau	01°57'09.99" S 130°28'28.72" T	Kabupaten Raja Ampat, Provinsi Papua Barat Daya	2023

Nama Rupabumi	Nama Lain	Unsur Rupabumi	Koordinat	Keterangan Wilayah	Tahun Pembakuan
Sunmalele Lafamaiwonom, Pulau		Pulau	01°57'31.01" S 130°28'48.25" T	Kabupaten Raja Ampat, Provinsi Papua Barat	2021
Sunmalele Lafamaiwonom, Pulau		Pulau	01°57'31.01" S 130°28'48.25" T	Kabupaten Raja Ampat, Provinsi Papua Barat Daya	2023
Sunmalele Lim, Pulau		Pulau	01°57'12.17" S 130°28'34.36" T	Kabupaten Raja Ampat, Provinsi Papua Barat	2021
Sunmalele Lim, Pulau		Pulau	01°57'12.17" S 130°28'34.36" T	Kabupaten Raja Ampat, Provinsi Papua Barat Daya	2023
Sunmalele Lulafamaisi, Pulau		Pulau	01°58'03.18" S 130°28'19.53" T	Kabupaten Raja Ampat, Provinsi Papua Barat	2021
Sunmalele Lulafamaisi, Pulau		Pulau	01°58'03.18" S 130°28'19.53" T	Kabupaten Raja Ampat, Provinsi Papua Barat Daya	2023
Sunmalele Si, Pulau		Pulau	01°57'44.57" S 130°28'11.95" T	Kabupaten Raja Ampat, Provinsi Papua Barat	2021
Sunmalele Si, Pulau		Pulau	01°57'44.57" S 130°28'11.95" T	Kabupaten Raja Ampat, Provinsi Papua Barat Daya	2023
Sunmalele Tol, Pulau		Pulau	01°58'09.54" S 130°28'25.36" T	Kabupaten Raja Ampat, Provinsi Papua Barat	2021
Sunmalele Tol, Pulau		Pulau	01°58'09.54" S 130°28'25.36" T	Kabupaten Raja Ampat, Provinsi Papua Barat Daya	2023
Sunmalele Wal, Pulau		Pulau	01°57'49.63" S 130°28'21.72" T	Kabupaten Raja Ampat, Provinsi Papua Barat	2021
Sunmalele Wal, Pulau		Pulau	01°57'49.63" S 130°28'21.72" T	Kabupaten Raja Ampat, Provinsi Papua Barat Daya	2023
Sunmalele Wonom, Pulau		Pulau	01°57'57.55" S 130°28'31.25" T	Kabupaten Raja Ampat, Provinsi Papua Barat	2021
Sunmalele Wonom, Pulau		Pulau	01°57'57.55" S 130°28'31.25" T	Kabupaten Raja Ampat, Provinsi Papua Barat Daya	2023
Sunmalele, Pulau		Pulau	01°57'57.21" S 130°28'08.50" T	Kabupaten Raja Ampat, Provinsi Papua Barat	2021
Sunmalele, Pulau		Pulau	01°57'57.21" S 130°28'08.50" T	Kabupaten Raja Ampat, Provinsi Papua Barat Daya	2023
Sunmalelen Kapatcol Fat Tomulo, Pulau		Pulau	01°57'47.24" S 130°28'24.25" T	Kabupaten Raja Ampat, Provinsi Papua Barat	2021
Sunmalelen Kapatcol Fat Tomulo, Pulau	Pulau Sunmalelen Kapatcolfat Tomulo	Pulau	01°57'47.24" S 130°28'24.25" T	Kabupaten Raja Ampat, Provinsi Papua Barat Daya	2023
Sunmalelen Kapatcol Kacano, Pulau		Pulau	01°57'39.52" S 130°28'27.32" T	Kabupaten Raja Ampat, Provinsi Papua Barat	2021
Sunmalelen Kapatcol Kacano, Pulau		Pulau	01°57'39.52" S 130°28'27.32" T	Kabupaten Raja Ampat, Provinsi Papua Barat Daya	2023
Sunmalelen Kapatcol Kai, Pulau		Pulau	01°57'28.82" S 130°28'44.33" T	Kabupaten Raja Ampat, Provinsi Papua Barat	2021
Sunmalelen Kapatcol Kai, Pulau		Pulau	01°57'28.82" S 130°28'44.33" T	Kabupaten Raja Ampat, Provinsi Papua Barat Daya	2023
Sunmalelen Kapatcol Katem Tomulo, Pulau		Pulau	01°57'45.05" S 130°28'26.11" T	Kabupaten Raja Ampat, Provinsi Papua Barat	2021
Sunmalelen Kapatcol Katem Tomulo, Pulau		Pulau	01°57'45.05" S 130°28'26.11" T	Kabupaten Raja Ampat, Provinsi Papua Barat Daya	2023
Sunmalelen Kapatcol Lanam, Pulau		Pulau	01°57'37.22" S 130°28'24.76" T	Kabupaten Raja Ampat, Provinsi Papua Barat	2021
Sunmalelen Kapatcol Lanam, Pulau		Pulau	01°57'37.22" S 130°28'24.76" T	Kabupaten Raja Ampat, Provinsi Papua Barat Daya	2023

Nama Rupabumi	Nama Lain	Unsur Rupabumi	Koordinat	Keterangan Wilayah	Tahun Pembakuan
Sunmalelen Kapatcol Lap, Pulau		Pulau	01°57'43.31" S 130°28'31.24" T	Kabupaten Raja Ampat, Provinsi Papua Barat	2021
Sunmalelen Kapatcol Lap, Pulau		Pulau	01°57'43.31" S 130°28'31.24" T	Kabupaten Raja Ampat, Provinsi Papua Barat Daya	2023
Sunmalelen Kapatcol Lim Tomulo, Pulau		Pulau	01°57'47.41" S 130°28'24.73" T	Kabupaten Raja Ampat, Provinsi Papua Barat	2021
Sunmalelen Kapatcol Lim Tomulo, Pulau	Pulau Sunmalelen Kapatcollim Tomulo	Pulau	01°57'47.41" S 130°28'24.73" T	Kabupaten Raja Ampat, Provinsi Papua Barat Daya	2023
Sunmalelen Kapatcol Lu Tomulo, Pulau		Pulau	01°57'45.12" S 130°28'25.22" T	Kabupaten Raja Ampat, Provinsi Papua Barat	2021
Sunmalelen Kapatcol Lu Tomulo, Pulau		Pulau	01°57'45.12" S 130°28'25.22" T	Kabupaten Raja Ampat, Provinsi Papua Barat Daya	2023
Sunmalelen Kapatcol Manyanin Mul, Pulau		Pulau	01°57'53.87" S 130°28'19.49" T	Kabupaten Raja Ampat, Provinsi Papua Barat	2021
Sunmalelen Kapatcol Manyanin Mul, Pulau	Pulau Sunmalelen Kapatcol-manyanin Mul	Pulau	01°57'53.87" S 130°28'19.49" T	Kabupaten Raja Ampat, Provinsi Papua Barat Daya	2023
Sunmalelen Kapatcol Masos, Pulau		Pulau	01°57'48.12" S 130°28'25.12" T	Kabupaten Raja Ampat, Provinsi Papua Barat	2021
Sunmalelen Kapatcol Masos, Pulau		Pulau	01°57'48.12" S 130°28'25.12" T	Kabupaten Raja Ampat, Provinsi Papua Barat Daya	2023
Sunmalelen Kapatcol Pale, Pulau		Pulau	01°57'50.60" S 130°28'11.97" T	Kabupaten Raja Ampat, Provinsi Papua Barat	2021
Sunmalelen Kapatcol Pale, Pulau		Pulau	01°57'50.60" S 130°28'11.97" T	Kabupaten Raja Ampat, Provinsi Papua Barat Daya	2023
Sunmalelen Kapatcol Palolon, Pulau		Pulau	01°57'53.26" S 130°28'18.10" T	Kabupaten Raja Ampat, Provinsi Papua Barat	2021
Sunmalelen Kapatcol Palolon, Pulau		Pulau	01°57'53.26" S 130°28'18.10" T	Kabupaten Raja Ampat, Provinsi Papua Barat Daya	2023
Sunmalelen Kapatcol Palyasanco, Pulau		Pulau	01°58'05.99" S 130°28'20.12" T	Kabupaten Raja Ampat, Provinsi Papua Barat	2021
Sunmalelen Kapatcol Palyasanco, Pulau		Pulau	01°58'05.99" S 130°28'20.12" T	Kabupaten Raja Ampat, Provinsi Papua Barat Daya	2023
Sunmalelen Kapatcol Pololo, Pulau		Pulau	01°58'04.71" S 130°28'08.15" T	Kabupaten Raja Ampat, Provinsi Papua Barat	2021
Sunmalelen Kapatcol Pololo, Pulau		Pulau	01°58'04.71" S 130°28'08.15" T	Kabupaten Raja Ampat, Provinsi Papua Barat Daya	2023
Sunmalelen Kapatcol Tol Tomulo, Pulau		Pulau	01°57'46.21" S 130°28'25.06" T	Kabupaten Raja Ampat, Provinsi Papua Barat	2021
Sunmalelen Kapatcol Tol Tomulo, Pulau	Pulau Sunmalelen Kapatcoltol Tomulo	Pulau	01°57'46.21" S 130°28'25.06" T	Kabupaten Raja Ampat, Provinsi Papua Barat Daya	2023
Sunmalelen Kapatcol Tomoto, Pulau		Pulau	01°57'48.08" S 130°28'17.63" T	Kabupaten Raja Ampat, Provinsi Papua Barat	2021
Sunmalelen Kapatcol Tomoto, Pulau		Pulau	01°57'48.08" S 130°28'17.63" T	Kabupaten Raja Ampat, Provinsi Papua Barat Daya	2023
Sunmalelen Kapatcol Watlapo, Pulau		Pulau	01°57'43.82" S 130°28'24.59" T	Kabupaten Raja Ampat, Provinsi Papua Barat	2021
Sunmalelen Kapatcol Watlapo, Pulau		Pulau	01°57'43.82" S 130°28'24.59" T	Kabupaten Raja Ampat, Provinsi Papua Barat Daya	2023
Sunmalelen Kapatcol, Pulau		Pulau	01°58'06.08" S 130°28'07.74" T	Kabupaten Raja Ampat, Provinsi Papua Barat	2021
Sunmalelen Kapatcol, Pulau		Pulau	01°58'06.08" S 130°28'07.74" T	Kabupaten Raja Ampat, Provinsi Papua Barat Daya	2023

Nama Rupabumi	Nama Lain	Unsur Rupabumi	Koordinat	Keterangan Wilayah	Tahun Pembakuan
Sunmalelen Nikapatcol Nitololya, Pulau		Pulau	01°58'03.94" S 130°28'09.80" T	Kabupaten Raja Ampat, Provinsi Papua Barat	2021
Sunmalelen Nikapatcol Nitololya, Pulau		Pulau	01°58'03.94" S 130°28'09.80" T	Kabupaten Raja Ampat, Provinsi Papua Barat Daya	2023
Sunmalelen Nikapatcol Tomulmolo, Pulau		Pulau	01°58'11.72" S 130°28'30.44" T	Kabupaten Raja Ampat, Provinsi Papua Barat	2021
Sunmalelen Nikapatcol Tomulmolo, Pulau		Pulau	01°58'11.72" S 130°28'30.44" T	Kabupaten Raja Ampat, Provinsi Papua Barat Daya	2023
Sunmalelen Yef Doko, Pulau		Pulau	01°57'34.08" S 130°28'44.60" T	Kabupaten Raja Ampat, Provinsi Papua Barat	2021
Sunmalelen Yef Doko, Pulau		Pulau	01°57'34.08" S 130°28'44.60" T	Kabupaten Raja Ampat, Provinsi Papua Barat Daya	2023
Sunmalelen Yef Ganan Tolapya, Pulau		Pulau	01°57'39.64" S 130°28'45.12" T	Kabupaten Raja Ampat, Provinsi Papua Barat	2021
Sunmalelen Yef Ganan Tolapya, Pulau	Pulau Sunmalelen Yefganan Tolapya	Pulau	01°57'39.64" S 130°28'45.12" T	Kabupaten Raja Ampat, Provinsi Papua Barat Daya	2023
Sunmalelen Yef Pale Tolapya, Pulau		Pulau	01°57'39.93" S 130°28'50.90" T	Kabupaten Raja Ampat, Provinsi Papua Barat	2021
Sunmalelen Yef Pale Tolapya, Pulau		Pulau	01°57'39.93" S 130°28'50.90" T	Kabupaten Raja Ampat, Provinsi Papua Barat Daya	2023
Sunmalelen Yefto Mulpalpalin, Pulau		Pulau	01°57'37.10" S 130°28'36.46" T	Kabupaten Raja Ampat, Provinsi Papua Barat	2021
Sunmalelen Yefto Mulpalpalin, Pulau		Pulau	01°57'37.10" S 130°28'36.46" T	Kabupaten Raja Ampat, Provinsi Papua Barat Daya	2023
Surupat, Pulau		Pulau	01°11'07.06" S 131°08'29.90" T	Kabupaten Sorong, Provinsi Papua Barat	2021
Surupat, Pulau		Pulau	01°11'07.06" S 131°08'29.90" T	Kabupaten Sorong, Provinsi Papua Barat Daya	2023
Suyil Genan, Yef		Pulau	00°18'51.35" S 130°36'56.40" T	Kabupaten Raja Ampat, Provinsi Papua Barat	2021
Suyil Genan, Yef		Pulau	00°18'51.35" S 130°36'56.40" T	Kabupaten Raja Ampat, Provinsi Papua Barat Daya	2023
Swiek, Pulau		Pulau	02°03'59.94" S 130°24'35.96" T	Kabupaten Raja Ampat, Provinsi Papua Barat	2021
Swiek, Pulau		Pulau	02°03'59.94" S 130°24'35.96" T	Kabupaten Raja Ampat, Provinsi Papua Barat Daya	2023
Syeitmogan, Pulau		Pulau	01°26'27.25" S 130°07'08.96" T	Kabupaten Raja Ampat, Provinsi Papua Barat	2021
Syeitmogan, Pulau		Pulau	01°26'27.25" S 130°07'08.96" T	Kabupaten Raja Ampat, Provinsi Papua Barat Daya	2023
Tabako, Pulau		Pulau	00°17'38.30" S 130°53'18.45" T	Kabupaten Raja Ampat, Provinsi Papua Barat	2021
Tabako, Pulau		Pulau	00°17'38.30" S 130°53'18.45" T	Kabupaten Raja Ampat, Provinsi Papua Barat Daya	2023
Tabek Mgun, Pulau		Pulau	01°15'38.12" S 129°43'44.45" T	Kabupaten Raja Ampat, Provinsi Papua Barat	2021
Tabek Mgun, Pulau		Pulau	01°15'38.12" S 129°43'44.45" T	Kabupaten Raja Ampat, Provinsi Papua Barat Daya	2023
Tabek, Pulau		Pulau	01°16'44.10" S 129°43'42.05" T	Kabupaten Raja Ampat, Provinsi Papua Barat	2021
Tabek, Pulau		Pulau	01°16'44.10" S 129°43'42.05" T	Kabupaten Raja Ampat, Provinsi Papua Barat Daya	2023

Nama Rupabumi	Nama Lain	Unsur Rupabumi	Koordinat	Keterangan Wilayah	Tahun Pembakuan
Tabelomani, Pulau		Pulau	01°57'44.18" S 130°29'41.64" T	Kabupaten Raja Ampat, Provinsi Papua Barat	2021
Tabelomani, Pulau		Pulau	01°57'44.18" S 130°29'41.64" T	Kabupaten Raja Ampat, Provinsi Papua Barat Daya	2023
Tabelomaniyef, Pulau		Pulau	01°57'26.39" S 130°30'01.59" T	Kabupaten Raja Ampat, Provinsi Papua Barat	2021
Tabelomaniyef, Pulau		Pulau	01°57'26.39" S 130°30'01.59" T	Kabupaten Raja Ampat, Provinsi Papua Barat Daya	2023
Tabi Atsa, Yef		Pulau	00°06'01.27" U 130°13'52.92" T	Kabupaten Raja Ampat, Provinsi Papua Barat	2021
Tabi Atsa, Yef		Pulau	00°06'01.27" U 130°13'52.92" T	Kabupaten Raja Ampat, Provinsi Papua Barat Daya	2023
Tabi Bu, Yef		Pulau	00°06'19.43" U 130°12'43.68" T	Kabupaten Raja Ampat, Provinsi Papua Barat	2021
Tabi Bu, Yef		Pulau	00°06'19.43" U 130°12'43.68" T	Kabupaten Raja Ampat, Provinsi Papua Barat Daya	2023
Tabi Fat, Yef		Pulau	00°05'42.58" U 130°14'17.23" T	Kabupaten Raja Ampat, Provinsi Papua Barat	2021
Tabi Fat, Yef		Pulau	00°05'42.58" U 130°14'17.23" T	Kabupaten Raja Ampat, Provinsi Papua Barat Daya	2023
Tabi Lu, Yef		Pulau	00°05'49.90" U 130°14'02.55" T	Kabupaten Raja Ampat, Provinsi Papua Barat	2021
Tabi Lu, Yef		Pulau	00°05'49.90" U 130°14'02.55" T	Kabupaten Raja Ampat, Provinsi Papua Barat Daya	2023
Tabi Tol, Yef		Pulau	00°05'47.28" U 130°14'08.47" T	Kabupaten Raja Ampat, Provinsi Papua Barat	2021
Tabi Tol, Yef		Pulau	00°05'47.28" U 130°14'08.47" T	Kabupaten Raja Ampat, Provinsi Papua Barat Daya	2023
Tabi, Yef		Pulau	00°06'15.03" U 130°13'20.10" T	Kabupaten Raja Ampat, Provinsi Papua Barat	2021
Tabi, Yef		Pulau	00°06'15.03" U 130°13'20.10" T	Kabupaten Raja Ampat, Provinsi Papua Barat Daya	2023
Tabitatu Iba, Meos		Pulau	00°31'08.14" S 130°34'59.77" T	Kabupaten Raja Ampat, Provinsi Papua Barat	2021
Tabitatu Iba, Meos		Pulau	00°31'08.14" S 130°34'59.77" T	Kabupaten Raja Ampat, Provinsi Papua Barat Daya	2023
Tabitatu Mkun, Meos		Pulau	00°31'11.38" S 130°34'59.34" T	Kabupaten Raja Ampat, Provinsi Papua Barat	2021
Tabitatu Mkun, Meos		Pulau	00°31'11.38" S 130°34'59.34" T	Kabupaten Raja Ampat, Provinsi Papua Barat Daya	2023
Tabitatu, Tapor		Pulau	00°30'46.03" S 130°35'37.72" T	Kabupaten Raja Ampat, Provinsi Papua Barat	2021
Tabitatu, Tapor		Pulau	00°30'46.03" S 130°35'37.72" T	Kabupaten Raja Ampat, Provinsi Papua Barat Daya	2023
Tabotmene, Ef		Pulau	02°02'45.98" S 130°39'44.98" T	Kabupaten Raja Ampat, Provinsi Papua Barat	2021
Tabotmene, Ef		Pulau	02°02'45.98" S 130°39'44.98" T	Kabupaten Raja Ampat, Provinsi Papua Barat Daya	2023
Taimanu'l, Pulau		Pulau	03°18'41.72" S 118°50'53.08" T	Kabupaten Majene, Provinsi Sulawesi Barat	2021
Taimanu, Pulau		Pulau	03°18'41.72" S 118°50'53.08" T	Kabupaten Majene, Provinsi Sulawesi Barat	2023
Tamagui, Pulau		Pulau	00°19'15.00" S 130°15'01.15" T	Kabupaten Raja Ampat, Provinsi Papua Barat	2021
Tamagui, Pulau		Pulau	00°19'15.00" S 130°15'01.15" T	Kabupaten Raja Ampat, Provinsi Papua Barat Daya	2023

Nama Rupabumi	Nama Lain	Unsur Rupabumi	Koordinat	Keterangan Wilayah	Tahun Pembakuan
Tambur Pat, Pulau		Pulau	00°06'07.26" S 130°16'32.20" T	Kabupaten Raja Ampat, Provinsi Papua Barat	2021
Tambur Pat, Pulau		Pulau	00°06'07.26" S 130°16'32.20" T	Kabupaten Raja Ampat, Provinsi Papua Barat Daya	2023
Tambur Sawi, Pulau		Pulau	00°06'08.81" S 130°16'16.70" T	Kabupaten Raja Ampat, Provinsi Papua Barat	2021
Tambur Sawi, Pulau		Pulau	00°06'08.81" S 130°16'16.70" T	Kabupaten Raja Ampat, Provinsi Papua Barat Daya	2023
Tamtulal, Pulau		Pulau	00°05'26.76" S 130°38'00.56" T	Kabupaten Raja Ampat, Provinsi Papua Barat	2021
Tamtulal, Pulau		Pulau	00°05'26.76" S 130°38'00.56" T	Kabupaten Raja Ampat, Provinsi Papua Barat Daya	2023
Batu Kamayo, Pulau		Pulau	03°32'40.35" U 125°36'40.86" T	Kabupaten Kepulauan Sangihe, Provinsi Sulawesi Utara	2021
Tanggirang, Pulau		Pulau	03°32'40.35" U 125°36'40.86" T	Kabupaten Kepulauan Sangihe, Provinsi Sulawesi Utara	2023
Tanjungtogotogo Dua, Pulau		Pulau	06°55'49.67" S 116°15'16.69" T	Kabupaten Sumenep, Provinsi Jawa Timur	2021
Tanjungtogo-togo Dua, Pulau		Pulau	06°55'49.67" S 116°15'16.69" T	Kabupaten Sumenep, Provinsi Jawa Timur	2023
Tanjungtogotogo Satu, Pulau		Pulau	06°55'58.86" S 116°15'41.08" T	Kabupaten Sumenep, Provinsi Jawa Timur	2021
Tanjungtogo-togo Satu, Pulau		Pulau	06°55'58.86" S 116°15'41.08" T	Kabupaten Sumenep, Provinsi Jawa Timur	2023
Taobakata, Pulau		Pulau	01°11'02.42" S 129°24'05.99" T	Kabupaten Raja Ampat, Provinsi Papua Barat	2021
Taobakata, Pulau		Pulau	01°11'02.42" S 129°24'05.99" T	Kabupaten Raja Ampat, Provinsi Papua Barat Daya	2023
Tapak Genan, Yef		Pulau	00°15'45.59" S 130°53'01.41" T	Kabupaten Raja Ampat, Provinsi Papua Barat	2021
Tapak Genan, Yef		Pulau	00°15'45.59" S 130°53'01.41" T	Kabupaten Raja Ampat, Provinsi Papua Barat Daya	2023
Tapak, Yef		Pulau	00°10'14.36" U 130°02'40.71" T	Kabupaten Raja Ampat, Provinsi Papua Barat	2021
Tapak, Yef		Pulau	00°10'14.36" U 130°02'40.71" T	Kabupaten Raja Ampat, Provinsi Papua Barat Daya	2023
Tapak, Yef		Pulau	00°15'48.71" S 130°53'04.26" T	Kabupaten Raja Ampat, Provinsi Papua Barat	2021
Tapak, Yef		Pulau	00°15'48.71" S 130°53'04.26" T	Kabupaten Raja Ampat, Provinsi Papua Barat Daya	2023
Tapakbus Genan, Pulau		Pulau	00°24'34.52" S 130°38'46.64" T	Kabupaten Raja Ampat, Provinsi Papua Barat	2021
Tapakbus Genan, Pulau		Pulau	00°24'34.52" S 130°38'46.64" T	Kabupaten Raja Ampat, Provinsi Papua Barat Daya	2023
Tapakbus Lol, Pulau		Pulau	00°24'34.96" S 130°38'50.85" T	Kabupaten Raja Ampat, Provinsi Papua Barat	2021
Tapakbus Lol, Pulau		Pulau	00°24'34.96" S 130°38'50.85" T	Kabupaten Raja Ampat, Provinsi Papua Barat Daya	2023
Tapakbus Peley, Pulau		Pulau	00°24'32.31" S 130°38'51.08" T	Kabupaten Raja Ampat, Provinsi Papua Barat	2021
Tapakbus Peley, Pulau		Pulau	00°24'32.31" S 130°38'51.08" T	Kabupaten Raja Ampat, Provinsi Papua Barat Daya	2023



Nama Rupabumi	Nama Lain	Unsur Rupabumi	Koordinat	Keterangan Wilayah	Tahun Pembakuan
Tapalo, Pulau		Pulau	02°01'07.77" S 130°18'39.51" T	Kabupaten Raja Ampat, Provinsi Papua Barat	2021
Tapalo, Pulau		Pulau	02°01'07.77" S 130°18'39.51" T	Kabupaten Raja Ampat, Provinsi Papua Barat Daya	2023
Tapalo, Yef		Pulau	02°01'18.41" S 130°19'48.69" T	Kabupaten Raja Ampat, Provinsi Papua Barat	2021
Tapalo, Yef		Pulau	02°01'18.41" S 130°19'48.69" T	Kabupaten Raja Ampat, Provinsi Papua Barat Daya	2023
Tapianpop, Pulau		Pulau	02°02'07.69" S 130°20'18.35" T	Kabupaten Raja Ampat, Provinsi Papua Barat	2021
Tapianpop, Pulau		Pulau	02°02'07.69" S 130°20'18.35" T	Kabupaten Raja Ampat, Provinsi Papua Barat Daya	2023
Tapor Ai Kayai, Pulau		Pulau	00°19'21.72" S 130°34'56.06" T	Kabupaten Raja Ampat, Provinsi Papua Barat	2021
Tapor Ai Kayai, Pulau		Pulau	00°19'21.72" S 130°34'56.06" T	Kabupaten Raja Ampat, Provinsi Papua Barat Daya	2023
Tapor Anyaf, Pulau		Pulau	00°24'57.48" S 130°36'41.49" T	Kabupaten Raja Ampat, Provinsi Papua Barat	2021
Tapor Anyaf, Pulau		Pulau	00°24'57.48" S 130°36'41.49" T	Kabupaten Raja Ampat, Provinsi Papua Barat Daya	2023
Tapor Doi, Pulau		Pulau	00°24'58.68" S 130°41'31.34" T	Kabupaten Raja Ampat, Provinsi Papua Barat	2021
Tapor Doi, Pulau		Pulau	00°24'58.68" S 130°41'31.34" T	Kabupaten Raja Ampat, Provinsi Papua Barat Daya	2023
Tapor Ifanandiek, Pulau		Pulau	00°25'53.64" S 130°26'54.89" T	Kabupaten Raja Ampat, Provinsi Papua Barat	2021
Tapor Ifanandiek, Pulau		Pulau	00°25'53.64" S 130°26'54.89" T	Kabupaten Raja Ampat, Provinsi Papua Barat Daya	2023
Tapor Ikaki, Pulau		Pulau	00°26'44.36" S 130°26'57.45" T	Kabupaten Raja Ampat, Provinsi Papua Barat	2021
Tapor Ikaki, Pulau		Pulau	00°26'44.36" S 130°26'57.45" T	Kabupaten Raja Ampat, Provinsi Papua Barat Daya	2023
Tapor Kapar, Pulau		Pulau	00°21'23.89" S 130°35'14.70" T	Kabupaten Raja Ampat, Provinsi Papua Barat	2021
Tapor Kapar, Pulau		Pulau	00°21'23.89" S 130°35'14.70" T	Kabupaten Raja Ampat, Provinsi Papua Barat Daya	2023
Tapor Ruwin, Pulau		Pulau	00°25'08.05" S 130°41'13.28" T	Kabupaten Raja Ampat, Provinsi Papua Barat	2021
Tapor Ruwin, Pulau		Pulau	00°25'08.05" S 130°41'13.28" T	Kabupaten Raja Ampat, Provinsi Papua Barat Daya	2023
Tapor, Yef		Pulau	00°21'37.93" S 130°33'46.00" T	Kabupaten Raja Ampat, Provinsi Papua Barat	2021
Tapor, Yef		Pulau	00°21'37.93" S 130°33'46.00" T	Kabupaten Raja Ampat, Provinsi Papua Barat Daya	2023
Taporiswek Selatan, Pulau		Pulau	00°47'48.74" S 130°30'23.32" T	Kabupaten Raja Ampat, Provinsi Papua Barat	2021
Taporiswek Selatan, Pulau		Pulau	00°47'48.74" S 130°30'23.32" T	Kabupaten Raja Ampat, Provinsi Papua Barat Daya	2023
Taporiswek Tengah, Pulau		Pulau	00°47'45.65" S 130°30'24.23" T	Kabupaten Raja Ampat, Provinsi Papua Barat	2021
Taporiswek Tengah, Pulau		Pulau	00°47'45.65" S 130°30'24.23" T	Kabupaten Raja Ampat, Provinsi Papua Barat Daya	2023
Taporiswek Utara, Pulau		Pulau	00°47'42.75" S 130°30'19.78" T	Kabupaten Raja Ampat, Provinsi Papua Barat	2021
Taporiswek Utara, Pulau		Pulau	00°47'42.75" S 130°30'19.78" T	Kabupaten Raja Ampat, Provinsi Papua Barat Daya	2023



Nama Rupabumi	Nama Lain	Unsur Rupabumi	Koordinat	Keterangan Wilayah	Tahun Pembakuan
Taptopon Lek, Pulau		Pulau	02°09'05.89" S 130°13'22.95" T	Kabupaten Raja Ampat, Provinsi Papua Barat	2021
Taptopon Lek, Pulau		Pulau	02°09'05.89" S 130°13'22.95" T	Kabupaten Raja Ampat, Provinsi Papua Barat Daya	2023
Batutimondo, Pulau		Pulau	03°11'31.75" U 125°30'47.74" T	Kabupaten Kepulauan Sangihe, Provinsi Sulawesi Utara	2021
Tapurung Kadio, Pulau		Pulau	03°11'31.75" U 125°30'47.74" T	Kabupaten Kepulauan Sangihe, Provinsi Sulawesi Utara	2023
Tapurung Kadio, Pulau		Pulau	03°11'23.53" U 125°30'48.62" T	Kabupaten Kepulauan Sangihe, Provinsi Sulawesi Utara	2021
Tapurung Labo, Pulau		Pulau	03°11'23.53" U 125°30'48.62" T	Kabupaten Kepulauan Sangihe, Provinsi Sulawesi Utara	2023
Tapurung, Pulau		Pulau	03°11'26.71" U 125°30'48.89" T	Kabupaten Kepulauan Sangihe, Provinsi Sulawesi Utara	2021
Tapurung Talorane, Pulau		Pulau	03°11'26.71" U 125°30'48.89" T	Kabupaten Kepulauan Sangihe, Provinsi Sulawesi Utara	2023
Taroibukoer, Pulau		Pulau	01°11'19.12" S 129°23'55.32" T	Kabupaten Raja Ampat, Provinsi Papua Barat	2021
Taroibukoer, Pulau		Pulau	01°11'19.12" S 129°23'55.32" T	Kabupaten Raja Ampat, Provinsi Papua Barat Daya	2023
Taruk Induwaf, Pulau		Pulau	00°36'13.47" S 130°16'52.38" T	Kabupaten Raja Ampat, Provinsi Papua Barat	2021
Taruk Induwaf, Pulau		Pulau	00°36'13.47" S 130°16'52.38" T	Kabupaten Raja Ampat, Provinsi Papua Barat Daya	2023
Taruk Indwaf, Pulau		Pulau	00°26'16.32" S 130°26'52.13" T	Kabupaten Raja Ampat, Provinsi Papua Barat	2021
Taruk Indwaf, Pulau		Pulau	00°26'16.32" S 130°26'52.13" T	Kabupaten Raja Ampat, Provinsi Papua Barat Daya	2023
Taruk, Yef		Pulau	00°21'49.56" S 130°41'50.63" T	Kabupaten Raja Ampat, Provinsi Papua Barat	2021
Taruk, Yef		Pulau	00°21'49.56" S 130°41'50.63" T	Kabupaten Raja Ampat, Provinsi Papua Barat Daya	2023
Tasasi, Yef		Pulau	00°24'18.51" S 130°37'55.34" T	Kabupaten Raja Ampat, Provinsi Papua Barat	2021
Tasasi, Yef		Pulau	00°24'18.51" S 130°37'55.34" T	Kabupaten Raja Ampat, Provinsi Papua Barat Daya	2023
Tasiranbaju, Pulau		Pulau	01°12'33.36" S 129°39'06.86" T	Kabupaten Raja Ampat, Provinsi Papua Barat	2021
Tasiranbaju, Pulau		Pulau	01°12'33.36" S 129°39'06.86" T	Kabupaten Raja Ampat, Provinsi Papua Barat Daya	2023
Tasod, Pulau		Pulau	00°25'01.72" S 130°36'25.68" T	Kabupaten Raja Ampat, Provinsi Papua Barat	2021
Tasod, Pulau		Pulau	00°25'01.72" S 130°36'25.68" T	Kabupaten Raja Ampat, Provinsi Papua Barat Daya	2023
Tasodyeben, Pulau		Pulau	00°25'02.92" S 130°36'22.57" T	Kabupaten Raja Ampat, Provinsi Papua Barat	2021
Tasodyeben, Pulau		Pulau	00°25'02.92" S 130°36'22.57" T	Kabupaten Raja Ampat, Provinsi Papua Barat Daya	2023

Nama Rupabumi	Nama Lain	Unsur Rupabumi	Koordinat	Keterangan Wilayah	Tahun Pembakuan
Tatul, Pulau		Pulau	00°24'53.62" S 130°36'06.00" T	Kabupaten Raja Ampat, Provinsi Papua Barat	2021
Tatul, Pulau		Pulau	00°24'53.62" S 130°36'06.00" T	Kabupaten Raja Ampat, Provinsi Papua Barat Daya	2023
Tatul, Yef		Pulau	00°07'36.53" U 130°05'43.03" T	Kabupaten Raja Ampat, Provinsi Papua Barat	2021
Tatul, Yef		Pulau	00°07'36.53" U 130°05'43.03" T	Kabupaten Raja Ampat, Provinsi Papua Barat Daya	2023
Tatulbus, Pulau		Pulau	00°24'48.33" S 130°35'57.81" T	Kabupaten Raja Ampat, Provinsi Papua Barat	2021
Tatulbus, Pulau		Pulau	00°24'48.33" S 130°35'57.81" T	Kabupaten Raja Ampat, Provinsi Papua Barat Daya	2023
Taudore, Pulau		Pulau	01°09'31.82" S 129°25'38.46" T	Kabupaten Raja Ampat, Provinsi Papua Barat	2021
Taudore, Pulau		Pulau	01°09'31.82" S 129°25'38.46" T	Kabupaten Raja Ampat, Provinsi Papua Barat Daya	2023
Taw Alifuru, Pulau		Pulau	00°27'03.58" S 130°28'57.00" T	Kabupaten Raja Ampat, Provinsi Papua Barat	2021
Taw Alifuru, Pulau		Pulau	00°27'03.58" S 130°28'57.00" T	Kabupaten Raja Ampat, Provinsi Papua Barat Daya	2023
Taw Famani, Pulau		Pulau	00°26'49.60" S 130°28'16.13" T	Kabupaten Raja Ampat, Provinsi Papua Barat	2021
Taw Famani, Pulau		Pulau	00°26'49.60" S 130°28'16.13" T	Kabupaten Raja Ampat, Provinsi Papua Barat Daya	2023
Tawa, Pulau		Pulau	01°19'52.86" S 130°42'12.82" T	Kabupaten Sorong, Provinsi Papua Barat	2021
Tawa, Pulau		Pulau	01°19'52.86" S 130°42'12.82" T	Kabupaten Sorong, Provinsi Papua Barat Daya	2023
Tawaya, Pulau		Pulau	01°20'28.92" S 130°42'19.77" T	Kabupaten Sorong, Provinsi Papua Barat	2021
Tawaya, Pulau		Pulau	01°20'28.92" S 130°42'19.77" T	Kabupaten Sorong, Provinsi Papua Barat Daya	2023
Tawparanadi Bonday, Meos		Pulau	00°29'09.94" S 130°35'56.90" T	Kabupaten Raja Ampat, Provinsi Papua Barat	2021
Tawparanadi Bonday, Meos		Pulau	00°29'09.94" S 130°35'56.90" T	Kabupaten Raja Ampat, Provinsi Papua Barat Daya	2023
Tawparanadi Fandu, Meos		Pulau	00°29'10.70" S 130°36'00.61" T	Kabupaten Raja Ampat, Provinsi Papua Barat	2021
Tawparanadi Fandu, Meos		Pulau	00°29'10.70" S 130°36'00.61" T	Kabupaten Raja Ampat, Provinsi Papua Barat Daya	2023
Tawparanadi Mkun, Meos		Pulau	00°29'11.00" S 130°36'05.60" T	Kabupaten Raja Ampat, Provinsi Papua Barat	2021
Tawparanadi Mkun, Meos		Pulau	00°29'11.00" S 130°36'05.60" T	Kabupaten Raja Ampat, Provinsi Papua Barat Daya	2023
Tawparanadi Munde, Meos		Pulau	00°29'12.35" S 130°36'07.20" T	Kabupaten Raja Ampat, Provinsi Papua Barat	2021
Tawparanadi Munde, Meos		Pulau	00°29'12.35" S 130°36'07.20" T	Kabupaten Raja Ampat, Provinsi Papua Barat Daya	2023
Tawparanadi, Meos		Pulau	00°29'11.30" S 130°36'14.95" T	Kabupaten Raja Ampat, Provinsi Papua Barat	2021
Tawparanadi, Meos		Pulau	00°29'11.30" S 130°36'14.95" T	Kabupaten Raja Ampat, Provinsi Papua Barat Daya	2023
Tegel Genan, Yef		Pulau	00°06'58.64" S 130°40'53.76" T	Kabupaten Raja Ampat, Provinsi Papua Barat	2021
Tegel Genan, Yef		Pulau	00°06'58.64" S 130°40'53.76" T	Kabupaten Raja Ampat, Provinsi Papua Barat Daya	2023

Nama Rupabumi	Nama Lain	Unsur Rupabumi	Koordinat	Keterangan Wilayah	Tahun Pembakuan
Tegel, Yef		Pulau	00°06'50.17" S 130°40'30.53" T	Kabupaten Raja Ampat, Provinsi Papua Barat	2021
Tegel, Yef		Pulau	00°06'50.17" S 130°40'30.53" T	Kabupaten Raja Ampat, Provinsi Papua Barat Daya	2023
Tei, Yef		Pulau	00°10'33.75" U 130°03'04.86" T	Kabupaten Raja Ampat, Provinsi Papua Barat	2021
Tei, Yef		Pulau	00°10'33.75" U 130°03'04.86" T	Kabupaten Raja Ampat, Provinsi Papua Barat Daya	2023
Tekef, Pulau		Pulau	02°00'14.14" S 129°56'15.87" T	Kabupaten Raja Ampat, Provinsi Papua Barat	2021
Tekef, Pulau		Pulau	02°00'14.14" S 129°56'15.87" T	Kabupaten Raja Ampat, Provinsi Papua Barat Daya	2023
Telagoi, Pulau		Pulau	01°38'18.00" S 130°11'24.58" T	Kabupaten Raja Ampat, Provinsi Papua Barat	2021
Telagoi, Pulau		Pulau	01°38'18.00" S 130°11'24.58" T	Kabupaten Raja Ampat, Provinsi Papua Barat Daya	2023
Teleme, Pulau		Pulau	01°22'56.23" S 130°59'22.28" T	Kabupaten Sorong, Provinsi Papua Barat	2021
Teleme, Pulau		Pulau	01°22'56.23" S 130°59'22.28" T	Kabupaten Sorong, Provinsi Papua Barat Daya	2023
Telumato, Pulau		Pulau	00°24'28.94" S 130°34'11.43" T	Kabupaten Raja Ampat, Provinsi Papua Barat	2021
Telumato, Pulau		Pulau	00°24'28.94" S 130°34'11.43" T	Kabupaten Raja Ampat, Provinsi Papua Barat Daya	2023
Tenef, Pulau		Pulau	01°52'54.77" S 130°25'20.53" T	Kabupaten Raja Ampat, Provinsi Papua Barat	2021
Tenef, Pulau		Pulau	01°52'54.77" S 130°25'20.53" T	Kabupaten Raja Ampat, Provinsi Papua Barat Daya	2023
Tengkorak, Pulau		Pulau	00°22'01.25" S 131°12'37.06" T	Kabupaten Raja Ampat, Provinsi Papua Barat	2021
Tengkorak, Pulau		Pulau	00°22'01.25" S 131°12'37.06" T	Kabupaten Raja Ampat, Provinsi Papua Barat Daya	2023
Batutentumbangho, Pulau		Pulau	03°21'23.63" U 125°37'23.02" T	Kabupaten Kepulauan Sangihe, Provinsi Sulawesi Utara	2021
Tentumbango Malaude, Pulau		Pulau	03°21'23.63" U 125°37'23.02" T	Kabupaten Kepulauan Sangihe, Provinsi Sulawesi Utara	2023
Mendaku, Pulau		Pulau	03°21'26.31" U 125°37'15.57" T	Kabupaten Kepulauan Sangihe, Provinsi Sulawesi Utara	2021
Tentumbango Marulung, Pulau		Pulau	03°21'26.31" U 125°37'15.57" T	Kabupaten Kepulauan Sangihe, Provinsi Sulawesi Utara	2023
Tepfia, Ef		Pulau	00°47'15.08" S 130°48'38.27" T	Kabupaten Raja Ampat, Provinsi Papua Barat	2021
Tepfia, Ef		Pulau	00°47'15.08" S 130°48'38.27" T	Kabupaten Raja Ampat, Provinsi Papua Barat Daya	2023
Teteruga Atsa, Pulau		Pulau	00°24'01.67" S 130°34'17.63" T	Kabupaten Raja Ampat, Provinsi Papua Barat	2021
Teteruga Atsa, Pulau		Pulau	00°24'01.67" S 130°34'17.63" T	Kabupaten Raja Ampat, Provinsi Papua Barat Daya	2023
Teteruga Lu, Pulau		Pulau	00°23'52.94" S 130°34'27.43" T	Kabupaten Raja Ampat, Provinsi Papua Barat	2021
Teteruga Lu, Pulau		Pulau	00°23'52.94" S 130°34'27.43" T	Kabupaten Raja Ampat, Provinsi Papua Barat Daya	2023

Nama Rupabumi	Nama Lain	Unsur Rupabumi	Koordinat	Keterangan Wilayah	Tahun Pembakuan
Teteruga Tol, Pulau		Pulau	00°23'50.25" S 130°34'29.84" T	Kabupaten Raja Ampat, Provinsi Papua Barat	2021
Teteruga Tol, Pulau		Pulau	00°23'50.25" S 130°34'29.84" T	Kabupaten Raja Ampat, Provinsi Papua Barat Daya	2023
Tey Peley, Pulau		Pulau	00°23'57.94" S 130°36'16.20" T	Kabupaten Raja Ampat, Provinsi Papua Barat	2021
Tey Peley, Pulau		Pulau	00°23'57.94" S 130°36'16.20" T	Kabupaten Raja Ampat, Provinsi Papua Barat Daya	2023
Tey, Yef		Pulau	00°09'45.15" U 130°01'46.66" T	Kabupaten Raja Ampat, Provinsi Papua Barat	2021
Tey, Yef		Pulau	00°09'45.15" U 130°01'46.66" T	Kabupaten Raja Ampat, Provinsi Papua Barat Daya	2023
Tip Facan, Pulau		Pulau	00°20'40.57" S 130°34'32.16" T	Kabupaten Raja Ampat, Provinsi Papua Barat	2021
Tip Facan, Pulau		Pulau	00°20'40.57" S 130°34'32.16" T	Kabupaten Raja Ampat, Provinsi Papua Barat Daya	2023
Tip Kapas, Pulau		Pulau	01°56'07.46" S 130°22'18.89" T	Kabupaten Raja Ampat, Provinsi Papua Barat	2021
Tip Kapas, Pulau		Pulau	01°56'07.46" S 130°22'18.89" T	Kabupaten Raja Ampat, Provinsi Papua Barat Daya	2023
Tipale, Pulau		Pulau	01°56'22.05" S 130°22'36.73" T	Kabupaten Raja Ampat, Provinsi Papua Barat	2021
Tipale, Pulau		Pulau	01°56'22.05" S 130°22'36.73" T	Kabupaten Raja Ampat, Provinsi Papua Barat Daya	2023
Tipinupai, Pulau		Pulau	00°10'29.32" S 130°16'27.31" T	Kabupaten Raja Ampat, Provinsi Papua Barat	2021
Tipinupai, Pulau		Pulau	00°10'29.32" S 130°16'27.31" T	Kabupaten Raja Ampat, Provinsi Papua Barat Daya	2023
Tiplo, Pulau		Pulau	00°09'58.88" U 130°02'44.80" T	Kabupaten Raja Ampat, Provinsi Papua Barat	2021
Tiplo, Pulau		Pulau	00°09'58.88" U 130°02'44.80" T	Kabupaten Raja Ampat, Provinsi Papua Barat Daya	2023
Tiploi Genan, Yef		Pulau	00°18'26.67" S 130°36'47.73" T	Kabupaten Raja Ampat, Provinsi Papua Barat	2021
Tiploi Genan, Yef		Pulau	00°18'26.67" S 130°36'47.73" T	Kabupaten Raja Ampat, Provinsi Papua Barat Daya	2023
Tipolo, Pulau		Pulau	00°18'30.31" S 130°36'46.04" T	Kabupaten Raja Ampat, Provinsi Papua Barat	2021
Tipolo, Pulau		Pulau	00°18'30.31" S 130°36'46.04" T	Kabupaten Raja Ampat, Provinsi Papua Barat Daya	2023
Tippecan, Pulau		Pulau	00°20'44.05" S 130°34'41.43" T	Kabupaten Raja Ampat, Provinsi Papua Barat	2021
Tippecan, Pulau		Pulau	00°20'44.05" S 130°34'41.43" T	Kabupaten Raja Ampat, Provinsi Papua Barat Daya	2023
Titpegam Genan, Pulau		Pulau	00°24'42.68" S 130°36'35.89" T	Kabupaten Raja Ampat, Provinsi Papua Barat	2021
Titpegam Genan, Pulau		Pulau	00°24'42.68" S 130°36'35.89" T	Kabupaten Raja Ampat, Provinsi Papua Barat Daya	2023
Titpegam, Pulau		Pulau	00°24'44.87" S 130°36'35.53" T	Kabupaten Raja Ampat, Provinsi Papua Barat	2021
Titpegam, Pulau		Pulau	00°24'44.87" S 130°36'35.53" T	Kabupaten Raja Ampat, Provinsi Papua Barat Daya	2023
To Nut, Pulau		Pulau	01°55'28.45" S 130°20'56.90" T	Kabupaten Raja Ampat, Provinsi Papua Barat	2021
To Nut, Pulau		Pulau	01°55'28.45" S 130°20'56.90" T	Kabupaten Raja Ampat, Provinsi Papua Barat Daya	2023

Nama Rupabumi	Nama Lain	Unsur Rupabumi	Koordinat	Keterangan Wilayah	Tahun Pembakuan
Toat, Yef		Pulau	02°07'30.16" S 130°27'40.74" T	Kabupaten Raja Ampat, Provinsi Papua Barat	2021
Toat, Yef		Pulau	02°07'30.16" S 130°27'40.74" T	Kabupaten Raja Ampat, Provinsi Papua Barat Daya	2023
Toayef Les, Pulau		Pulau	00°13'29.34" S 130°23'15.09" T	Kabupaten Raja Ampat, Provinsi Papua Barat	2021
Toayef Les, Pulau		Pulau	00°13'29.34" S 130°23'15.09" T	Kabupaten Raja Ampat, Provinsi Papua Barat Daya	2023
Toayef Lool, Pulau		Pulau	00°13'26.65" S 130°23'20.40" T	Kabupaten Raja Ampat, Provinsi Papua Barat	2021
Toayef Lool, Pulau		Pulau	00°13'26.65" S 130°23'20.40" T	Kabupaten Raja Ampat, Provinsi Papua Barat Daya	2023
Toayef Sawi, Pulau		Pulau	00°13'27.71" S 130°23'23.60" T	Kabupaten Raja Ampat, Provinsi Papua Barat	2021
Toayef Sawi, Pulau		Pulau	00°13'27.71" S 130°23'23.60" T	Kabupaten Raja Ampat, Provinsi Papua Barat Daya	2023
Tobeloyen Atsa, Pulau		Pulau	01°49'57.59" S 130°27'38.48" T	Kabupaten Raja Ampat, Provinsi Papua Barat	2021
Tobeloyen Atsa, Pulau		Pulau	01°49'57.59" S 130°27'38.48" T	Kabupaten Raja Ampat, Provinsi Papua Barat Daya	2023
Tobeloyen Fat, Pulau		Pulau	01°50'02.50" S 130°27'42.23" T	Kabupaten Raja Ampat, Provinsi Papua Barat	2021
Tobeloyen Fat, Pulau		Pulau	01°50'02.50" S 130°27'42.23" T	Kabupaten Raja Ampat, Provinsi Papua Barat Daya	2023
Tobeloyen Lu, Pulau		Pulau	01°49'57.91" S 130°27'31.76" T	Kabupaten Raja Ampat, Provinsi Papua Barat	2021
Tobeloyen Lu, Pulau		Pulau	01°49'57.91" S 130°27'31.76" T	Kabupaten Raja Ampat, Provinsi Papua Barat Daya	2023
Tobeloyen Tol, Pulau		Pulau	01°50'03.52" S 130°27'38.41" T	Kabupaten Raja Ampat, Provinsi Papua Barat	2021
Tobeloyen Tol, Pulau		Pulau	01°50'03.52" S 130°27'38.41" T	Kabupaten Raja Ampat, Provinsi Papua Barat Daya	2023
Todoko, Yef		Pulau	01°58'29.15" S 130°30'36.23" T	Kabupaten Raja Ampat, Provinsi Papua Barat	2021
Todoko, Yef		Pulau	01°58'29.15" S 130°30'36.23" T	Kabupaten Raja Ampat, Provinsi Papua Barat Daya	2023
Togotogo, Pulau		Pulau	06°56'30.78" S 115°52'44.00" T	Kabupaten Sumenep, Provinsi Jawa Timur	2021
Togo-Togo, Pulau		Pulau	06°56'30.78" S 115°52'44.00" T	Kabupaten Sumenep, Provinsi Jawa Timur	2023
Tol Moropat, Yef		Pulau	01°05'23.40" S 131°06'58.02" T	Kabupaten Raja Ampat, Provinsi Papua Barat	2021
Tol Moropat, Yef		Pulau	01°05'23.40" S 131°06'58.02" T	Kabupaten Raja Ampat, Provinsi Papua Barat Daya	2023
Tol Moroyes, Yef		Pulau	01°05'20.36" S 131°07'40.12" T	Kabupaten Raja Ampat, Provinsi Papua Barat	2021
Tol Moroyes, Yef		Pulau	01°05'20.36" S 131°07'40.12" T	Kabupaten Raja Ampat, Provinsi Papua Barat Daya	2023
Tol Polollo, Yef		Pulau	01°05'17.03" S 131°07'28.21" T	Kabupaten Raja Ampat, Provinsi Papua Barat	2021
Tol Polollo, Yef		Pulau	01°05'17.03" S 131°07'28.21" T	Kabupaten Raja Ampat, Provinsi Papua Barat Daya	2023
Tol Sepatu, Pulau		Pulau	00°02'07.48" S 130°30'49.16" T	Kabupaten Raja Ampat, Provinsi Papua Barat	2021
Tol Sepatu, Pulau		Pulau	00°02'07.48" S 130°30'49.16" T	Kabupaten Raja Ampat, Provinsi Papua Barat Daya	2023

Nama Rupabumi	Nama Lain	Unsur Rupabumi	Koordinat	Keterangan Wilayah	Tahun Pembakuan
Tol, Yef		Pulau	00°10'20.39" U 130°01'47.07" T	Kabupaten Raja Ampat, Provinsi Papua Barat	2021
Tol, Yef		Pulau	00°10'20.39" U 130°01'47.07" T	Kabupaten Raja Ampat, Provinsi Papua Barat Daya	2023
Batuwingkung, Pulau		Pulau	03°27'32.44" U 125°40'07.88" T	Kabupaten Kepulauan Sangihe, Provinsi Sulawesi Utara	2021
Tolengbara, Pulau		Pulau	03°27'32.44" U 125°40'07.88" T	Kabupaten Kepulauan Sangihe, Provinsi Sulawesi Utara	2023
Tolesi Kecil, Pulau		Pulau	01°13'23.11" S 131°07'48.07" T	Kabupaten Sorong, Provinsi Papua Barat	2021
Tolesi Kecil, Pulau		Pulau	01°13'23.11" S 131°07'48.07" T	Kabupaten Sorong, Provinsi Papua Barat Daya	2023
Tolesi, Pulau		Pulau	01°13'35.23" S 131°07'12.88" T	Kabupaten Sorong, Provinsi Papua Barat	2021
Tolesi, Pulau		Pulau	01°13'35.23" S 131°07'12.88" T	Kabupaten Sorong, Provinsi Papua Barat Daya	2023
Tolobi, Pulau		Pulau	01°09'32.92" S 129°46'33.61" T	Kabupaten Raja Ampat, Provinsi Papua Barat	2021
Tolobi, Pulau		Pulau	01°09'32.92" S 129°46'33.61" T	Kabupaten Raja Ampat, Provinsi Papua Barat Daya	2023
Tolven Genan, Yef		Pulau	01°10'44.83" S 131°04'32.73" T	Kabupaten Raja Ampat, Provinsi Papua Barat	2021
Tolven Genan, Yef		Pulau	01°10'44.83" S 131°04'32.73" T	Kabupaten Raja Ampat, Provinsi Papua Barat Daya	2023
Tolven, Yef		Pulau	01°10'52.33" S 131°04'46.65" T	Kabupaten Raja Ampat, Provinsi Papua Barat	2021
Tolven, Yef		Pulau	01°10'52.33" S 131°04'46.65" T	Kabupaten Raja Ampat, Provinsi Papua Barat Daya	2023
Tongot Les, Pulau		Pulau	02°08'05.62" S 130°29'49.35" T	Kabupaten Raja Ampat, Provinsi Papua Barat	2021
Tongot Les, Pulau		Pulau	02°08'05.62" S 130°29'49.35" T	Kabupaten Raja Ampat, Provinsi Papua Barat Daya	2023
Tongot Lol, Pulau		Pulau	02°07'50.22" S 130°29'50.91" T	Kabupaten Raja Ampat, Provinsi Papua Barat	2021
Tongot Lol, Pulau		Pulau	02°07'50.22" S 130°29'50.91" T	Kabupaten Raja Ampat, Provinsi Papua Barat Daya	2023
Tonu, Yef		Pulau	02°02'46.98" S 130°22'17.38" T	Kabupaten Raja Ampat, Provinsi Papua Barat	2021
Tonu, Yef		Pulau	02°02'46.98" S 130°22'17.38" T	Kabupaten Raja Ampat, Provinsi Papua Barat Daya	2023
Toon Genan, Yef		Pulau	00°10'08.94" U 130°01'57.76" T	Kabupaten Raja Ampat, Provinsi Papua Barat	2021
Toon Genan, Yef		Pulau	00°10'08.94" U 130°01'57.76" T	Kabupaten Raja Ampat, Provinsi Papua Barat Daya	2023
Toon, Yef		Pulau	00°10'11.48" U 130°02'02.71" T	Kabupaten Raja Ampat, Provinsi Papua Barat	2021
Toon, Yef		Pulau	00°10'11.48" U 130°02'02.71" T	Kabupaten Raja Ampat, Provinsi Papua Barat Daya	2023
Top, Pulau		Pulau	00°10'08.11" S 130°22'41.76" T	Kabupaten Raja Ampat, Provinsi Papua Barat	2021
Top, Pulau		Pulau	00°10'08.11" S 130°22'41.76" T	Kabupaten Raja Ampat, Provinsi Papua Barat Daya	2023

Nama Rupabumi	Nama Lain	Unsur Rupabumi	Koordinat	Keterangan Wilayah	Tahun Pembakuan
Topa Le, Pulau		Pulau	02°05'14.32" S 130°11'17.41" T	Kabupaten Raja Ampat, Provinsi Papua Barat	2021
Topa Le, Pulau		Pulau	02°05'14.32" S 130°11'17.41" T	Kabupaten Raja Ampat, Provinsi Papua Barat Daya	2023
Topa Lol, Pulau		Pulau	02°05'15.34" S 130°11'19.05" T	Kabupaten Raja Ampat, Provinsi Papua Barat	2021
Topa Lol, Pulau		Pulau	02°05'15.34" S 130°11'19.05" T	Kabupaten Raja Ampat, Provinsi Papua Barat Daya	2023
Tor Mgun, Yef		Pulau	01°14'45.15" S 129°47'33.91" T	Kabupaten Raja Ampat, Provinsi Papua Barat	2021
Tor Mgun, Yef		Pulau	01°14'45.15" S 129°47'33.91" T	Kabupaten Raja Ampat, Provinsi Papua Barat Daya	2023
Tor, Yef		Pulau	01°14'47.90" S 129°47'14.33" T	Kabupaten Raja Ampat, Provinsi Papua Barat	2021
Tor, Yef		Pulau	01°14'47.90" S 129°47'14.33" T	Kabupaten Raja Ampat, Provinsi Papua Barat Daya	2023
Torkoer, Yef		Pulau	01°13'29.33" S 129°46'40.04" T	Kabupaten Raja Ampat, Provinsi Papua Barat	2021
Torkoer, Yef		Pulau	01°13'29.33" S 129°46'40.04" T	Kabupaten Raja Ampat, Provinsi Papua Barat Daya	2023
Towat, Yef		Pulau	02°00'45.74" S 130°18'20.66" T	Kabupaten Raja Ampat, Provinsi Papua Barat	2021
Towat, Yef		Pulau	02°00'45.74" S 130°18'20.66" T	Kabupaten Raja Ampat, Provinsi Papua Barat Daya	2023
Towatwa Pale, Pulau		Pulau	01°50'05.99" S 130°27'07.30" T	Kabupaten Raja Ampat, Provinsi Papua Barat	2021
Towatwa Pale, Pulau		Pulau	01°50'05.99" S 130°27'07.30" T	Kabupaten Raja Ampat, Provinsi Papua Barat Daya	2023
Towaya, Yef		Pulau	02°00'31.61" S 130°19'06.08" T	Kabupaten Raja Ampat, Provinsi Papua Barat	2021
Towaya, Yef		Pulau	02°00'31.61" S 130°19'06.08" T	Kabupaten Raja Ampat, Provinsi Papua Barat Daya	2023
Trai Weter, Meos		Pulau	00°28'09.20" S 130°35'54.74" T	Kabupaten Raja Ampat, Provinsi Papua Barat	2021
Trai Weter, Meos		Pulau	00°28'09.20" S 130°35'54.74" T	Kabupaten Raja Ampat, Provinsi Papua Barat Daya	2023
Trai, Meos		Pulau	00°28'47.55" S 130°34'19.48" T	Kabupaten Raja Ampat, Provinsi Papua Barat	2021
Trai, Meos		Pulau	00°28'47.55" S 130°34'19.48" T	Kabupaten Raja Ampat, Provinsi Papua Barat Daya	2023
Tujullo, Pulau		Pulau	00°12'34.14" S 130°19'20.08" T	Kabupaten Raja Ampat, Provinsi Papua Barat	2021
Tujullo, Pulau		Pulau	00°12'34.14" S 130°19'20.08" T	Kabupaten Raja Ampat, Provinsi Papua Barat Daya	2023
Tuk, Pulau		Pulau	00°10'22.26" S 130°12'49.63" T	Kabupaten Raja Ampat, Provinsi Papua Barat	2021
Tuk, Pulau		Pulau	00°10'22.26" S 130°12'49.63" T	Kabupaten Raja Ampat, Provinsi Papua Barat Daya	2023
Tul, Yef		Pulau	00°00'01.68" U 130°10'20.86" T	Kabupaten Raja Ampat, Provinsi Papua Barat	2021
Tul, Yef		Pulau	00°00'01.68" U 130°10'20.86" T	Kabupaten Raja Ampat, Provinsi Papua Barat Daya	2023
Tum Katinie, Yef		Pulau	00°01'15.93" S 130°44'16.82" T	Kabupaten Raja Ampat, Provinsi Papua Barat	2021
Tum Katinie, Yef		Pulau	00°01'15.93" S 130°44'16.82" T	Kabupaten Raja Ampat, Provinsi Papua Barat Daya	2023



Nama Rupabumi	Nama Lain	Unsur Rupabumi	Koordinat	Keterangan Wilayah	Tahun Pembakuan
Tum, Yef		Pulau	00°01'17.11" S 130°44'17.26" T	Kabupaten Raja Ampat, Provinsi Papua Barat	2021
Tum, Yef		Pulau	00°01'17.11" S 130°44'17.26" T	Kabupaten Raja Ampat, Provinsi Papua Barat Daya	2023
Tum, Yef		Pulau	00°18'09.91" S 130°48'33.40" T	Kabupaten Raja Ampat, Provinsi Papua Barat	2021
Tum, Yef		Pulau	00°18'09.91" S 130°48'33.40" T	Kabupaten Raja Ampat, Provinsi Papua Barat Daya	2023
Entanamahamu, Pulau		Pulau	03°33'21.52" U 125°30'12.31" T	Kabupaten Kepulauan Sangihe, Provinsi Sulawesi Utara	2021
Tumbaloke, Pulau		Pulau	03°33'21.52" U 125°30'12.31" T	Kabupaten Kepulauan Sangihe, Provinsi Sulawesi Utara	2023
Tun, Yef		Pulau	00°01'56.04" S 130°44'10.97" T	Kabupaten Raja Ampat, Provinsi Papua Barat	2021
Tun, Yef		Pulau	00°01'56.04" S 130°44'10.97" T	Kabupaten Raja Ampat, Provinsi Papua Barat Daya	2023
Tuncetau, Pulau		Pulau	00°01'00.88" S 130°08'45.61" T	Kabupaten Raja Ampat, Provinsi Papua Barat	2021
Tuncetau, Pulau		Pulau	00°01'00.88" S 130°08'45.61" T	Kabupaten Raja Ampat, Provinsi Papua Barat Daya	2023
Tunglok Ganan, Pulau		Pulau	01°51'47.68" S 130°25'29.96" T	Kabupaten Raja Ampat, Provinsi Papua Barat	2021
Tunglok Ganan, Pulau		Pulau	01°51'47.68" S 130°25'29.96" T	Kabupaten Raja Ampat, Provinsi Papua Barat Daya	2023
Tunglok Pale, Pulau		Pulau	01°51'35.65" S 130°25'19.41" T	Kabupaten Raja Ampat, Provinsi Papua Barat	2021
Tunglok Pale, Pulau		Pulau	01°51'35.65" S 130°25'19.41" T	Kabupaten Raja Ampat, Provinsi Papua Barat Daya	2023
Tunut, Yef		Pulau	00°26'19.73" S 130°41'12.77" T	Kabupaten Raja Ampat, Provinsi Papua Barat	2021
Tunut, Yef		Pulau	00°26'19.73" S 130°41'12.77" T	Kabupaten Raja Ampat, Provinsi Papua Barat Daya	2023
Tup, Yef		Pulau	00°17'07.01" S 130°53'11.50" T	Kabupaten Raja Ampat, Provinsi Papua Barat	2021
Tup, Yef		Pulau	00°17'07.01" S 130°53'11.50" T	Kabupaten Raja Ampat, Provinsi Papua Barat Daya	2023
Tupaimi Kecil, Pulau		Pulau	01°11'18.01" S 131°08'53.75" T	Kabupaten Sorong, Provinsi Papua Barat	2021
Tupaimi Kecil, Pulau		Pulau	01°11'18.01" S 131°08'53.75" T	Kabupaten Sorong, Provinsi Papua Barat Daya	2023
Tupaimi, Pulau		Pulau	01°11'41.07" S 131°08'28.73" T	Kabupaten Sorong, Provinsi Papua Barat	2021
Tupaimi, Pulau		Pulau	01°11'41.07" S 131°08'28.73" T	Kabupaten Sorong, Provinsi Papua Barat Daya	2023
Tupmoudor, Pulau		Pulau	00°26'27.52" S 130°29'49.14" T	Kabupaten Raja Ampat, Provinsi Papua Barat	2021
Tupmoudor, Pulau		Pulau	00°26'27.52" S 130°29'49.14" T	Kabupaten Raja Ampat, Provinsi Papua Barat Daya	2023
Tus, Yef		Pulau	00°21'17.10" S 130°34'05.16" T	Kabupaten Raja Ampat, Provinsi Papua Barat	2021
Tus, Yef		Pulau	00°21'17.10" S 130°34'05.16" T	Kabupaten Raja Ampat, Provinsi Papua Barat Daya	2023



Nama Rupabumi	Nama Lain	Unsur Rupabumi	Koordinat	Keterangan Wilayah	Tahun Pembakuan
Tuyum Besar, Yef		Pulau	00°25'02.91" S 130°34'26.09" T	Kabupaten Raja Ampat, Provinsi Papua Barat	2021
Tuyum Besar, Yef		Pulau	00°25'02.91" S 130°34'26.09" T	Kabupaten Raja Ampat, Provinsi Papua Barat Daya	2023
Tuyum Kecil, Yef		Pulau	00°25'03.06" S 130°34'28.21" T	Kabupaten Raja Ampat, Provinsi Papua Barat	2021
Tuyum Kecil, Yef		Pulau	00°25'03.06" S 130°34'28.21" T	Kabupaten Raja Ampat, Provinsi Papua Barat Daya	2023
Ufulenket Yefto Masosya, Pulau		Pulau	01°57'08.60" S 130°26'46.99" T	Kabupaten Raja Ampat, Provinsi Papua Barat	2021
Ufulenket Yefto Masosya, Pulau		Pulau	01°57'08.60" S 130°26'46.99" T	Kabupaten Raja Ampat, Provinsi Papua Barat Daya	2023
Ufulenket, Pulau		Pulau	01°57'06.77" S 130°26'46.11" T	Kabupaten Raja Ampat, Provinsi Papua Barat	2021
Ufulenket, Pulau		Pulau	01°57'06.77" S 130°26'46.11" T	Kabupaten Raja Ampat, Provinsi Papua Barat Daya	2023
Ufulenketo Nikapatcol Tofi, Pulau		Pulau	01°57'21.75" S 130°26'40.71" T	Kabupaten Raja Ampat, Provinsi Papua Barat	2021
Ufulenketo Nikapatcol Tofi, Pulau		Pulau	01°57'21.75" S 130°26'40.71" T	Kabupaten Raja Ampat, Provinsi Papua Barat Daya	2023
Ufulenketo Yefto Lanam Nakabalat, Pulau		Pulau	01°57'18.33" S 130°26'57.67" T	Kabupaten Raja Ampat, Provinsi Papua Barat	2021
Ufulenketo Yefto Lanam Nakabalat, Pulau	Pulau Ufulenke- to Yef Tolanam- nakabalat	Pulau	01°57'18.33" S 130°26'57.67" T	Kabupaten Raja Ampat, Provinsi Papua Barat Daya	2023
Ufulenketo Yefto Lolo, Pulau		Pulau	01°57'20.13" S 130°26'54.83" T	Kabupaten Raja Ampat, Provinsi Papua Barat	2021
Ufulenketo Yefto Lolo, Pulau		Pulau	01°57'20.13" S 130°26'54.83" T	Kabupaten Raja Ampat, Provinsi Papua Barat Daya	2023
Ufulenketo Yefto Malasya, Pulau		Pulau	01°57'14.46" S 130°27'04.48" T	Kabupaten Raja Ampat, Provinsi Papua Barat	2021
Ufulenketo Yefto Malasya, Pulau		Pulau	01°57'14.46" S 130°27'04.48" T	Kabupaten Raja Ampat, Provinsi Papua Barat Daya	2023
Ufulenketo Yefto Natau, Pulau		Pulau	01°57'10.50" S 130°27'00.02" T	Kabupaten Raja Ampat, Provinsi Papua Barat	2021
Ufulenketo Yefto Natau, Pulau		Pulau	01°57'10.50" S 130°27'00.02" T	Kabupaten Raja Ampat, Provinsi Papua Barat Daya	2023
Ulu Ganan, Pulau		Pulau	00°12'05.69" S 130°19'24.94" T	Kabupaten Raja Ampat, Provinsi Papua Barat	2021
Ulu Ganan, Pulau		Pulau	00°12'05.69" S 130°19'24.94" T	Kabupaten Raja Ampat, Provinsi Papua Barat Daya	2023
Ulu Palay, Pulau		Pulau	00°12'09.88" S 130°19'14.34" T	Kabupaten Raja Ampat, Provinsi Papua Barat	2021
Ulu Palay, Pulau		Pulau	00°12'09.88" S 130°19'14.34" T	Kabupaten Raja Ampat, Provinsi Papua Barat Daya	2023
Ulu Pat, Pulau		Pulau	00°12'15.54" S 130°18'57.83" T	Kabupaten Raja Ampat, Provinsi Papua Barat	2021
Ulu Pat, Pulau		Pulau	00°12'15.54" S 130°18'57.83" T	Kabupaten Raja Ampat, Provinsi Papua Barat Daya	2023
Ulu Sawi, Pulau		Pulau	00°12'00.02" S 130°19'38.74" T	Kabupaten Raja Ampat, Provinsi Papua Barat	2021
Ulu Sawi, Pulau		Pulau	00°12'00.02" S 130°19'38.74" T	Kabupaten Raja Ampat, Provinsi Papua Barat Daya	2023
Um Ganan, Pulau		Pulau	00°05'44.20" S 130°20'06.16" T	Kabupaten Raja Ampat, Provinsi Papua Barat	2021
Um Ganan, Pulau		Pulau	00°05'44.20" S 130°20'06.16" T	Kabupaten Raja Ampat, Provinsi Papua Barat Daya	2023

Nama Rupabumi	Nama Lain	Unsur Rupabumi	Koordinat	Keterangan Wilayah	Tahun Pembakuan
Um, Pulau		Pulau	01°24'45.86" S 130°25'07.40" T	Kabupaten Raja Ampat, Provinsi Papua Barat	2021
Um, Pulau		Pulau	01°24'45.86" S 130°25'07.40" T	Kabupaten Raja Ampat, Provinsi Papua Barat Daya	2023
Um, Yef		Pulau	00°05'18.90" S 130°37'44.72" T	Kabupaten Raja Ampat, Provinsi Papua Barat	2021
Um, Yef		Pulau	00°05'18.90" S 130°37'44.72" T	Kabupaten Raja Ampat, Provinsi Papua Barat Daya	2023
Umat, Pulau		Pulau	01°19'57.83" S 130°45'29.66" T	Kabupaten Sorong, Provinsi Papua Barat	2021
Umat, Pulau		Pulau	01°19'57.83" S 130°45'29.66" T	Kabupaten Sorong, Provinsi Papua Barat Daya	2023
Umbre Besar, Yef		Pulau	00°56'07.01" S 131°15'20.47" T	Kota Sorong, Provinsi Papua Barat	2021
Umbre Besar, Yef		Pulau	00°56'07.01" S 131°15'20.47" T	Kota Sorong, Provinsi Papua Barat Daya	2023
Umbre Kecil, Yef		Pulau	00°55'21.82" S 131°14'52.13" T	Kota Sorong, Provinsi Papua Barat	2021
Umbre Kecil, Yef		Pulau	00°55'21.82" S 131°14'52.13" T	Kota Sorong, Provinsi Papua Barat Daya	2023
Umbremuk Kecil, Yef		Pulau	00°55'40.83" S 131°15'54.18" T	Kota Sorong, Provinsi Papua Barat	2021
Umbremuk Kecil, Yef		Pulau	00°55'40.83" S 131°15'54.18" T	Kota Sorong, Provinsi Papua Barat Daya	2023
Umbremuk, Yef		Pulau	00°55'40.83" S 131°15'04.32" T	Kota Sorong, Provinsi Papua Barat	2021
Umbremuk, Yef		Pulau	00°55'40.83" S 131°15'04.32" T	Kota Sorong, Provinsi Papua Barat Daya	2023
Umglo, Pulau		Pulau	01°13'39.33" S 130°43'22.77" T	Kabupaten Sorong, Provinsi Papua Barat	2021
Umglo, Pulau		Pulau	01°13'39.33" S 130°43'22.77" T	Kabupaten Sorong, Provinsi Papua Barat Daya	2023
Umien, Pulau		Pulau	01°15'57.80" S 130°43'14.14" T	Kabupaten Sorong, Provinsi Papua Barat	2021
Umien, Pulau		Pulau	01°15'57.80" S 130°43'14.14" T	Kabupaten Sorong, Provinsi Papua Barat Daya	2023
Umiyo, Yef		Pulau	01°10'18.36" S 131°06'40.74" T	Kabupaten Raja Ampat, Provinsi Papua Barat	2021
Umiyo, Yef		Pulau	01°10'18.36" S 131°06'40.74" T	Kabupaten Raja Ampat, Provinsi Papua Barat Daya	2023
Umsiri, Yef		Pulau	00°17'32.79" S 130°46'30.50" T	Kabupaten Raja Ampat, Provinsi Papua Barat	2021
Umsiri, Yef		Pulau	00°17'32.79" S 130°46'30.50" T	Kabupaten Raja Ampat, Provinsi Papua Barat Daya	2023
Umtapulausembilan, Pulau		Pulau	01°24'42.21" S 130°10'35.46" T	Kabupaten Raja Ampat, Provinsi Papua Barat	2021
Umtapulausembilan, Pulau		Pulau	01°24'42.21" S 130°10'35.46" T	Kabupaten Raja Ampat, Provinsi Papua Barat Daya	2023
Umte, Pulau		Pulau	02°06'40.10" S 130°24'19.50" T	Kabupaten Raja Ampat, Provinsi Papua Barat	2021
Umte, Pulau		Pulau	02°06'40.10" S 130°24'19.50" T	Kabupaten Raja Ampat, Provinsi Papua Barat Daya	2023
Umya, Pulau		Pulau	01°14'21.66" S 130°43'19.48" T	Kabupaten Sorong, Provinsi Papua Barat	2021
Umya, Pulau		Pulau	01°14'21.66" S 130°43'19.48" T	Kabupaten Sorong, Provinsi Papua Barat Daya	2023

Nama Rupabumi	Nama Lain	Unsur Rupabumi	Koordinat	Keterangan Wilayah	Tahun Pembakuan
Unaginin Kecil, Pulau		Pulau	01°11'43.42" S 131°07'21.87" T	Kabupaten Sorong, Provinsi Papua Barat	2021
Unaginin Kecil, Pulau		Pulau	01°11'43.42" S 131°07'21.87" T	Kabupaten Sorong, Provinsi Papua Barat Daya	2023
Unaginin, Pulau		Pulau	01°11'28.56" S 131°07'12.88" T	Kabupaten Sorong, Provinsi Papua Barat	2021
Unaginin, Pulau		Pulau	01°11'28.56" S 131°07'12.88" T	Kabupaten Sorong, Provinsi Papua Barat Daya	2023
Unlelies, Pulau		Pulau	01°10'16.30" S 130°40'27.62" T	Kabupaten Sorong, Provinsi Papua Barat	2021
Unlelies, Pulau		Pulau	01°10'16.30" S 130°40'27.62" T	Kabupaten Sorong, Provinsi Papua Barat Daya	2023
Unyef, Pulau		Pulau	00°10'27.46" S 130°21'50.95" T	Kabupaten Raja Ampat, Provinsi Papua Barat	2021
Unyef, Pulau		Pulau	00°10'27.46" S 130°21'50.95" T	Kabupaten Raja Ampat, Provinsi Papua Barat Daya	2023
Urai Bonde, Meos		Pulau	00°24'37.11" S 130°42'03.37" T	Kabupaten Raja Ampat, Provinsi Papua Barat	2021
Urai Bonde, Meos		Pulau	00°24'37.11" S 130°42'03.37" T	Kabupaten Raja Ampat, Provinsi Papua Barat Daya	2023
Urai Mkun, Meos		Pulau	00°24'37.50" S 130°41'50.89" T	Kabupaten Raja Ampat, Provinsi Papua Barat	2021
Urai Mkun, Meos		Pulau	00°24'37.50" S 130°41'50.89" T	Kabupaten Raja Ampat, Provinsi Papua Barat Daya	2023
Urbabo Iba, Pulau		Pulau	00°24'25.29" U 130°57'33.34" T	Kabupaten Raja Ampat, Provinsi Papua Barat	2021
Urbabo Iba, Pulau		Pulau	00°24'25.29" U 130°57'33.34" T	Kabupaten Raja Ampat, Provinsi Papua Barat Daya	2023
Urbabo Mgun, Pulau		Pulau	00°24'06.71" U 130°58'11.17" T	Kabupaten Raja Ampat, Provinsi Papua Barat	2021
Urbabo Mgun, Pulau		Pulau	00°24'06.71" U 130°58'11.17" T	Kabupaten Raja Ampat, Provinsi Papua Barat Daya	2023
Urbemasasi, Pulau		Pulau	00°24'24.18" U 130°56'46.99" T	Kabupaten Raja Ampat, Provinsi Papua Barat	2021
Urbemasasi, Pulau		Pulau	00°24'24.18" U 130°56'46.99" T	Kabupaten Raja Ampat, Provinsi Papua Barat Daya	2023
Uremapare, Pulau		Pulau	00°11'25.54" S 130°16'30.96" T	Kabupaten Raja Ampat, Provinsi Papua Barat	2021
Uremapare, Pulau		Pulau	00°11'25.54" S 130°16'30.96" T	Kabupaten Raja Ampat, Provinsi Papua Barat Daya	2023
Urun, Pulau		Pulau	00°46'38.92" S 130°40'27.25" T	Kabupaten Raja Ampat, Provinsi Papua Barat	2021
Urun, Pulau		Pulau	00°46'38.92" S 130°40'27.25" T	Kabupaten Raja Ampat, Provinsi Papua Barat Daya	2023
Usnikaleb Ganan, Pulau		Pulau	02°04'19.94" S 130°51'14.06" T	Kabupaten Raja Ampat, Provinsi Papua Barat	2021
Usnikaleb Ganan, Pulau		Pulau	02°04'19.94" S 130°51'14.06" T	Kabupaten Raja Ampat, Provinsi Papua Barat Daya	2023
Usnikaleb Malas, Pulau		Pulau	02°04'03.50" S 130°50'30.06" T	Kabupaten Raja Ampat, Provinsi Papua Barat	2021
Usnikaleb Malas, Pulau		Pulau	02°04'03.50" S 130°50'30.06" T	Kabupaten Raja Ampat, Provinsi Papua Barat Daya	2023
Usnikaleb Pale, Pulau		Pulau	02°04'15.99" S 130°50'58.61" T	Kabupaten Raja Ampat, Provinsi Papua Barat	2021
Usnikaleb Pale, Pulau		Pulau	02°04'15.99" S 130°50'58.61" T	Kabupaten Raja Ampat, Provinsi Papua Barat Daya	2023

Nama Rupabumi	Nama Lain	Unsur Rupabumi	Koordinat	Keterangan Wilayah	Tahun Pembakuan
Usnikaleb Palolono, Pulau		Pulau	02°04'25.41" S 130°51'20.32" T	Kabupaten Raja Ampat, Provinsi Papua Barat	2021
Usnikaleb Palolono, Pulau		Pulau	02°04'25.41" S 130°51'20.32" T	Kabupaten Raja Ampat, Provinsi Papua Barat Daya	2023
Utlapo Lool, Pulau		Pulau	00°11'56.31" S 130°21'37.39" T	Kabupaten Raja Ampat, Provinsi Papua Barat	2021
Utlapo Lool, Pulau		Pulau	00°11'56.31" S 130°21'37.39" T	Kabupaten Raja Ampat, Provinsi Papua Barat Daya	2023
Utlapo, Pulau		Pulau	00°11'58.34" S 130°21'35.99" T	Kabupaten Raja Ampat, Provinsi Papua Barat	2021
Utlapo, Pulau		Pulau	00°11'58.34" S 130°21'35.99" T	Kabupaten Raja Ampat, Provinsi Papua Barat Daya	2023
Utumara, Pulau		Pulau	00°07'44.40" S 130°22'00.04" T	Kabupaten Raja Ampat, Provinsi Papua Barat	2021
Utumara, Pulau		Pulau	00°07'44.40" S 130°22'00.04" T	Kabupaten Raja Ampat, Provinsi Papua Barat Daya	2023
Vayantapag, Pulau		Pulau	01°24'47.96" S 130°28'19.51" T	Kabupaten Raja Ampat, Provinsi Papua Barat	2021
Vayantapag, Pulau		Pulau	01°24'47.96" S 130°28'19.51" T	Kabupaten Raja Ampat, Provinsi Papua Barat Daya	2023
Ven, Yef		Pulau	00°09'54.07" U 130°00'50.84" T	Kabupaten Raja Ampat, Provinsi Papua Barat	2021
Ven, Yef		Pulau	00°09'54.07" U 130°00'50.84" T	Kabupaten Raja Ampat, Provinsi Papua Barat Daya	2023
Vinkok, Yef		Pulau	00°04'52.92" S 130°27'30.98" T	Kabupaten Raja Ampat, Provinsi Papua Barat	2021
Vinkok, Yef		Pulau	00°04'52.92" S 130°27'30.98" T	Kabupaten Raja Ampat, Provinsi Papua Barat Daya	2023
Wa Karyon Ninu, Pulau		Pulau	00°20'43.43" S 130°34'35.33" T	Kabupaten Raja Ampat, Provinsi Papua Barat	2021
Wa Karyon Ninu, Pulau		Pulau	00°20'43.43" S 130°34'35.33" T	Kabupaten Raja Ampat, Provinsi Papua Barat Daya	2023
Waaf Atsa, Pulau		Pulau	02°08'41.58" S 130°13'45.72" T	Kabupaten Raja Ampat, Provinsi Papua Barat	2021
Waaf Atsa, Pulau		Pulau	02°08'41.58" S 130°13'45.72" T	Kabupaten Raja Ampat, Provinsi Papua Barat Daya	2023
Waaf Fat, Pulau		Pulau	02°08'10.33" S 130°12'36.92" T	Kabupaten Raja Ampat, Provinsi Papua Barat	2021
Waaf Fat, Pulau		Pulau	02°08'10.33" S 130°12'36.92" T	Kabupaten Raja Ampat, Provinsi Papua Barat Daya	2023
Waaf Fit, Pulau		Pulau	02°08'46.96" S 130°11'46.07" T	Kabupaten Raja Ampat, Provinsi Papua Barat	2021
Waaf Fit, Pulau		Pulau	02°08'46.96" S 130°11'46.07" T	Kabupaten Raja Ampat, Provinsi Papua Barat Daya	2023
Waaf Lim, Pulau		Pulau	02°08'12.42" S 130°12'18.34" T	Kabupaten Raja Ampat, Provinsi Papua Barat	2021
Waaf Lim, Pulau		Pulau	02°08'12.42" S 130°12'18.34" T	Kabupaten Raja Ampat, Provinsi Papua Barat Daya	2023
Waaf Lu, Pulau		Pulau	02°09'02.85" S 130°12'52.44" T	Kabupaten Raja Ampat, Provinsi Papua Barat	2021
Waaf Lu, Pulau		Pulau	02°09'02.85" S 130°12'52.44" T	Kabupaten Raja Ampat, Provinsi Papua Barat Daya	2023
Waaf Tol, Pulau		Pulau	02°08'56.37" S 130°11'44.07" T	Kabupaten Raja Ampat, Provinsi Papua Barat	2021
Waaf Tol, Pulau		Pulau	02°08'56.37" S 130°11'44.07" T	Kabupaten Raja Ampat, Provinsi Papua Barat Daya	2023

Nama Rupabumi	Nama Lain	Unsur Rupabumi	Koordinat	Keterangan Wilayah	Tahun Pembakuan
Waaf Wal, Pulau		Pulau	02°08'34.61" S 130°11'57.94" T	Kabupaten Raja Ampat, Provinsi Papua Barat	2021
Waaf Wal, Pulau		Pulau	02°08'34.61" S 130°11'57.94" T	Kabupaten Raja Ampat, Provinsi Papua Barat Daya	2023
Waaf Wonom, Pulau		Pulau	02°08'45.72" S 130°11'28.31" T	Kabupaten Raja Ampat, Provinsi Papua Barat	2021
Waaf Wonom, Pulau		Pulau	02°08'45.72" S 130°11'28.31" T	Kabupaten Raja Ampat, Provinsi Papua Barat Daya	2023
Waaf, Pulau		Pulau	02°08'41.80" S 130°13'15.92" T	Kabupaten Raja Ampat, Provinsi Papua Barat	2021
Waaf, Pulau		Pulau	02°08'41.80" S 130°13'15.92" T	Kabupaten Raja Ampat, Provinsi Papua Barat Daya	2023
Waai, Yef		Pulau	01°25'35.86" S 130°27'32.46" T	Kabupaten Raja Ampat, Provinsi Papua Barat	2021
Waai, Yef		Pulau	01°25'35.86" S 130°27'32.46" T	Kabupaten Raja Ampat, Provinsi Papua Barat Daya	2023
Waba Kalektau, Pulau		Pulau	01°58'28.08" S 130°27'22.38" T	Kabupaten Raja Ampat, Provinsi Papua Barat	2021
Waba Kalektau, Pulau		Pulau	01°58'28.08" S 130°27'22.38" T	Kabupaten Raja Ampat, Provinsi Papua Barat Daya	2023
Waba Kapatcol Manyani, Pulau		Pulau	01°58'14.28" S 130°27'24.68" T	Kabupaten Raja Ampat, Provinsi Papua Barat	2021
Waba Kapatcol Manyani, Pulau		Pulau	01°58'14.28" S 130°27'24.68" T	Kabupaten Raja Ampat, Provinsi Papua Barat Daya	2023
Waba Nata Tole, Pulau		Pulau	01°58'22.45" S 130°27'24.23" T	Kabupaten Raja Ampat, Provinsi Papua Barat	2021
Waba Nata Tole, Pulau		Pulau	01°58'22.45" S 130°27'24.23" T	Kabupaten Raja Ampat, Provinsi Papua Barat Daya	2023
Waba Niyefto Ganan, Pulau		Pulau	01°58'30.68" S 130°27'58.79" T	Kabupaten Raja Ampat, Provinsi Papua Barat	2021
Waba Niyefto Ganan, Pulau		Pulau	01°58'30.68" S 130°27'58.79" T	Kabupaten Raja Ampat, Provinsi Papua Barat Daya	2023
Waba Niyefto Pale, Pulau		Pulau	01°58'29.29" S 130°27'57.62" T	Kabupaten Raja Ampat, Provinsi Papua Barat	2021
Waba Niyefto Pale, Pulau		Pulau	01°58'29.29" S 130°27'57.62" T	Kabupaten Raja Ampat, Provinsi Papua Barat Daya	2023
Waba Yefto Ganan, Pulau		Pulau	01°59'00.87" S 130°27'06.72" T	Kabupaten Raja Ampat, Provinsi Papua Barat	2021
Waba Yefto Ganan, Pulau		Pulau	01°59'00.87" S 130°27'06.72" T	Kabupaten Raja Ampat, Provinsi Papua Barat Daya	2023
Wabin Genan, Yef		Pulau	00°09'16.68" U 130°04'14.29" T	Kabupaten Raja Ampat, Provinsi Papua Barat	2021
Wabin Genan, Yef		Pulau	00°09'16.68" U 130°04'14.29" T	Kabupaten Raja Ampat, Provinsi Papua Barat Daya	2023
Wabin, Yef		Pulau	00°09'14.15" U 130°04'05.51" T	Kabupaten Raja Ampat, Provinsi Papua Barat	2021
Wabin, Yef		Pulau	00°09'14.15" U 130°04'05.51" T	Kabupaten Raja Ampat, Provinsi Papua Barat Daya	2023
Wabinnawan Genan, Pulau		Pulau	00°20'30.60" S 130°35'04.25" T	Kabupaten Raja Ampat, Provinsi Papua Barat	2021
Wabinnawan Genan, Pulau		Pulau	00°20'30.60" S 130°35'04.25" T	Kabupaten Raja Ampat, Provinsi Papua Barat Daya	2023
Wabinnawan Peley, Pulau		Pulau	00°20'20.72" S 130°34'56.75" T	Kabupaten Raja Ampat, Provinsi Papua Barat	2021
Wabinnawan Peley, Pulau		Pulau	00°20'20.72" S 130°34'56.75" T	Kabupaten Raja Ampat, Provinsi Papua Barat Daya	2023

Nama Rupabumi	Nama Lain	Unsur Rupabumi	Koordinat	Keterangan Wilayah	Tahun Pembakuan
Wacoke Atsa, Pulau		Pulau	02°11'15.69" S 130°11'20.63" T	Kabupaten Raja Ampat, Provinsi Papua Barat	2021
Wacoke Atsa, Pulau		Pulau	02°11'15.69" S 130°11'20.63" T	Kabupaten Raja Ampat, Provinsi Papua Barat Daya	2023
Wacoke Fat, Pulau		Pulau	02°11'12.32" S 130°11'47.74" T	Kabupaten Raja Ampat, Provinsi Papua Barat	2021
Wacoke Fat, Pulau		Pulau	02°11'12.32" S 130°11'47.74" T	Kabupaten Raja Ampat, Provinsi Papua Barat Daya	2023
Wacoke Ganan, Pulau		Pulau	02°11'50.84" S 130°11'33.68" T	Kabupaten Raja Ampat, Provinsi Papua Barat	2021
Wacoke Ganan, Pulau		Pulau	02°11'50.84" S 130°11'33.68" T	Kabupaten Raja Ampat, Provinsi Papua Barat Daya	2023
Wacoke Lim, Pulau		Pulau	02°11'12.56" S 130°11'51.31" T	Kabupaten Raja Ampat, Provinsi Papua Barat	2021
Wacoke Lim, Pulau		Pulau	02°11'12.56" S 130°11'51.31" T	Kabupaten Raja Ampat, Provinsi Papua Barat Daya	2023
Wacoke Lu, Pulau		Pulau	02°11'13.57" S 130°11'35.94" T	Kabupaten Raja Ampat, Provinsi Papua Barat	2021
Wacoke Lu, Pulau		Pulau	02°11'13.57" S 130°11'35.94" T	Kabupaten Raja Ampat, Provinsi Papua Barat Daya	2023
Wacoke Pale, Pulau		Pulau	02°11'47.61" S 130°11'52.76" T	Kabupaten Raja Ampat, Provinsi Papua Barat	2021
Wacoke Pale, Pulau		Pulau	02°11'47.61" S 130°11'52.76" T	Kabupaten Raja Ampat, Provinsi Papua Barat Daya	2023
Wacoke Tol, Pulau		Pulau	02°11'12.49" S 130°11'44.53" T	Kabupaten Raja Ampat, Provinsi Papua Barat	2021
Wacoke Tol, Pulau		Pulau	02°11'12.49" S 130°11'44.53" T	Kabupaten Raja Ampat, Provinsi Papua Barat Daya	2023
Wacoke Wonom, Pulau		Pulau	02°11'09.93" S 130°12'02.56" T	Kabupaten Raja Ampat, Provinsi Papua Barat	2021
Wacoke Wonom, Pulau		Pulau	02°11'09.93" S 130°12'02.56" T	Kabupaten Raja Ampat, Provinsi Papua Barat Daya	2023
Wafani Palolon, Pulau		Pulau	02°09'25.78" S 130°16'36.49" T	Kabupaten Raja Ampat, Provinsi Papua Barat	2021
Wafani Palolon, Pulau		Pulau	02°09'25.78" S 130°16'36.49" T	Kabupaten Raja Ampat, Provinsi Papua Barat Daya	2023
Wafani Pat, Pulau		Pulau	02°09'19.16" S 130°16'30.86" T	Kabupaten Raja Ampat, Provinsi Papua Barat	2021
Wafani Pat, Pulau		Pulau	02°09'19.16" S 130°16'30.86" T	Kabupaten Raja Ampat, Provinsi Papua Barat Daya	2023
Wafani Sawi, Pulau		Pulau	02°09'25.46" S 130°16'40.87" T	Kabupaten Raja Ampat, Provinsi Papua Barat	2021
Wafani Sawi, Pulau		Pulau	02°09'25.46" S 130°16'40.87" T	Kabupaten Raja Ampat, Provinsi Papua Barat Daya	2023
Wafenkalik Bayampop Lapalol, Pulau		Pulau	01°57'49.68" S 130°27'55.53" T	Kabupaten Raja Ampat, Provinsi Papua Barat	2021
Wafenkalik Bayampop Lapalol, Pulau		Pulau	01°57'49.68" S 130°27'55.53" T	Kabupaten Raja Ampat, Provinsi Papua Barat Daya	2023
Wafenkalik Kapatcol Kacuo, Pulau		Pulau	01°57'38.37" S 130°27'41.70" T	Kabupaten Raja Ampat, Provinsi Papua Barat	2021
Wafenkalik Kapatcol Kacuo, Pulau		Pulau	01°57'38.37" S 130°27'41.70" T	Kabupaten Raja Ampat, Provinsi Papua Barat Daya	2023
Wafenkalik Yefnyosol, Pulau		Pulau	01°57'58.23" S 130°27'47.13" T	Kabupaten Raja Ampat, Provinsi Papua Barat	2021
Wafenkalik Yefnyosol, Pulau		Pulau	01°57'58.23" S 130°27'47.13" T	Kabupaten Raja Ampat, Provinsi Papua Barat Daya	2023



Nama Rupabumi	Nama Lain	Unsur Rupabumi	Koordinat	Keterangan Wilayah	Tahun Pembakuan
Wafenkalik Yefto Gaya, Pulau		Pulau	01°58'09.54" S 130°27'47.94" T	Kabupaten Raja Ampat, Provinsi Papua Barat	2021
Wafenkalik Yefto Gaya, Pulau		Pulau	01°58'09.54" S 130°27'47.94" T	Kabupaten Raja Ampat, Provinsi Papua Barat Daya	2023
Wafenkalik Yefto Laleltaya, Pulau		Pulau	01°57'43.83" S 130°27'50.24" T	Kabupaten Raja Ampat, Provinsi Papua Barat	2021
Wafenkalik Yefto Laleltaya, Pulau		Pulau	01°57'43.83" S 130°27'50.24" T	Kabupaten Raja Ampat, Provinsi Papua Barat Daya	2023
Wafenkalik Yefto Malas, Pulau		Pulau	01°57'39.75" S 130°27'54.77" T	Kabupaten Raja Ampat, Provinsi Papua Barat	2021
Wafenkalik Yefto Malas, Pulau		Pulau	01°57'39.75" S 130°27'54.77" T	Kabupaten Raja Ampat, Provinsi Papua Barat Daya	2023
Wafenkalik Yefto Palol, Pulau		Pulau	01°57'43.94" S 130°27'58.29" T	Kabupaten Raja Ampat, Provinsi Papua Barat	2021
Wafenkalik Yefto Palol, Pulau		Pulau	01°57'43.94" S 130°27'58.29" T	Kabupaten Raja Ampat, Provinsi Papua Barat Daya	2023
Wafenkalik Yefto Palpalafi, Pulau		Pulau	01°57'49.34" S 130°28'02.57" T	Kabupaten Raja Ampat, Provinsi Papua Barat	2021
Wafenkalik Yefto Palpalafi, Pulau		Pulau	01°57'49.34" S 130°28'02.57" T	Kabupaten Raja Ampat, Provinsi Papua Barat Daya	2023
Wafenkalik Yefto Wat, Pulau		Pulau	01°57'47.13" S 130°27'53.48" T	Kabupaten Raja Ampat, Provinsi Papua Barat	2021
Wafenkalik Yefto Wat, Pulau		Pulau	01°57'47.13" S 130°27'53.48" T	Kabupaten Raja Ampat, Provinsi Papua Barat Daya	2023
Wafenkalik, Pulau		Pulau	01°57'34.17" S 130°27'44.25" T	Kabupaten Raja Ampat, Provinsi Papua Barat	2021
Wafenkalik, Pulau		Pulau	01°57'34.17" S 130°27'44.25" T	Kabupaten Raja Ampat, Provinsi Papua Barat Daya	2023
Wafoh, Pulau		Pulau	00°15'14.59" S 130°17'32.47" T	Kabupaten Raja Ampat, Provinsi Papua Barat	2021
Wafoh, Pulau		Pulau	00°15'14.59" S 130°17'32.47" T	Kabupaten Raja Ampat, Provinsi Papua Barat Daya	2023
Waglol, Yef		Pulau	00°10'06.32" U 130°03'18.96" T	Kabupaten Raja Ampat, Provinsi Papua Barat	2021
Waglol, Yef		Pulau	00°10'06.32" U 130°03'18.96" T	Kabupaten Raja Ampat, Provinsi Papua Barat Daya	2023
Wagmap Atsa, Pulau		Pulau	02°00'10.88" S 130°38'09.22" T	Kabupaten Raja Ampat, Provinsi Papua Barat	2021
Wagmap Atsa, Pulau		Pulau	02°00'10.88" S 130°38'09.22" T	Kabupaten Raja Ampat, Provinsi Papua Barat Daya	2023
Wagmap Fat, Pulau		Pulau	02°00'18.65" S 130°38'40.12" T	Kabupaten Raja Ampat, Provinsi Papua Barat	2021
Wagmap Fat, Pulau		Pulau	02°00'18.65" S 130°38'40.12" T	Kabupaten Raja Ampat, Provinsi Papua Barat Daya	2023
Wagmap Lu, Pulau		Pulau	02°00'11.55" S 130°38'13.84" T	Kabupaten Raja Ampat, Provinsi Papua Barat	2021
Wagmap Lu, Pulau		Pulau	02°00'11.55" S 130°38'13.84" T	Kabupaten Raja Ampat, Provinsi Papua Barat Daya	2023
Wagmap Nikapatcol Kacuo Topalenilap, Pulau		Pulau	02°00'09.02" S 130°38'21.27" T	Kabupaten Raja Ampat, Provinsi Papua Barat	2021
Wagmap Nikapatcol Kacuo Topalenilap, Pulau	Pulau Wagmap Nikapatcol-kacuo Topale-nilap	Pulau	02°00'09.02" S 130°38'21.27" T	Kabupaten Raja Ampat, Provinsi Papua Barat Daya	2023

Nama Rupabumi	Nama Lain	Unsur Rupabumi	Koordinat	Keterangan Wilayah	Tahun Pembakuan
Wagmap Nikapatcol Pale Topalolon'Ya, Pulau		Pulau	02°00'08.70" S 130°38'22.31" T	Kabupaten Raja Ampat, Provinsi Papua Barat	2021
Wagmap Nikapatcol Pale Topalolon'Ya, Pulau	Pulau Wagmap Nikapatcolpale Topalolon'Ya	Pulau	02°00'08.70" S 130°38'22.31" T	Kabupaten Raja Ampat, Provinsi Papua Barat Daya	2023
Wagmap Nikapatcol Pale Yasancao, Pulau		Pulau	02°00'21.71" S 130°38'41.88" T	Kabupaten Raja Ampat, Provinsi Papua Barat	2021
Wagmap Nikapatcol Pale Yasancao, Pulau	Wagmapnika-patcol Pale Yasancao	Pulau	02°00'21.71" S 130°38'41.88" T	Kabupaten Raja Ampat, Provinsi Papua Barat Daya	2023
Wagmap Nikapatcol Totiptaya, Pulau		Pulau	02°00'10.13" S 130°38'04.34" T	Kabupaten Raja Ampat, Provinsi Papua Barat	2021
Wagmap Nikapatcol Totiptaya, Pulau		Pulau	02°00'10.13" S 130°38'04.34" T	Kabupaten Raja Ampat, Provinsi Papua Barat Daya	2023
Wagmap Nikapatcol Towasara, Pulau		Pulau	02°00'21.30" S 130°38'21.27" T	Kabupaten Raja Ampat, Provinsi Papua Barat	2021
Wagmap Nikapatcol Towasara, Pulau		Pulau	02°00'21.30" S 130°38'21.27" T	Kabupaten Raja Ampat, Provinsi Papua Barat Daya	2023
Wagmap Niyefpale Tokalekedy, Pulau		Pulau	02°00'15.68" S 130°38'16.44" T	Kabupaten Raja Ampat, Provinsi Papua Barat	2021
Wagmap Niyefpale Tokalekedy, Pulau		Pulau	02°00'15.68" S 130°38'16.44" T	Kabupaten Raja Ampat, Provinsi Papua Barat Daya	2023
Wagmap Niyefpale Tolaleloly, Pulau		Pulau	02°00'22.20" S 130°38'17.31" T	Kabupaten Raja Ampat, Provinsi Papua Barat	2021
Wagmap Niyefpale Tolaleloly, Pulau		Pulau	02°00'22.20" S 130°38'17.31" T	Kabupaten Raja Ampat, Provinsi Papua Barat Daya	2023
Wagmap Tol, Pulau		Pulau	02°00'03.11" S 130°38'29.20" T	Kabupaten Raja Ampat, Provinsi Papua Barat	2021
Wagmap Tol, Pulau		Pulau	02°00'03.11" S 130°38'29.20" T	Kabupaten Raja Ampat, Provinsi Papua Barat Daya	2023
Wagmap, Pulau		Pulau	02°00'14.48" S 130°37'07.69" T	Kabupaten Raja Ampat, Provinsi Papua Barat	2021
Wagmap, Pulau		Pulau	02°00'14.48" S 130°37'07.69" T	Kabupaten Raja Ampat, Provinsi Papua Barat Daya	2023
Wai Pale, Pulau		Pulau	00°18'26.53" S 130°41'30.46" T	Kabupaten Raja Ampat, Provinsi Papua Barat	2021
Wai Pale, Pulau		Pulau	00°18'26.53" S 130°41'30.46" T	Kabupaten Raja Ampat, Provinsi Papua Barat Daya	2023
Waif, Pulau		Pulau	01°01'34.60" S 131°05'24.90" T	Kabupaten Raja Ampat, Provinsi Papua Barat	2021
Waif, Pulau		Pulau	01°01'34.60" S 131°05'24.90" T	Kabupaten Raja Ampat, Provinsi Papua Barat Daya	2023
Waifani Malass, Pulau		Pulau	00°20'39.12" S 130°35'05.60" T	Kabupaten Raja Ampat, Provinsi Papua Barat	2021
Waifani Malass, Pulau		Pulau	00°20'39.12" S 130°35'05.60" T	Kabupaten Raja Ampat, Provinsi Papua Barat Daya	2023
Waifani, Pulau		Pulau	00°20'36.40" S 130°35'09.59" T	Kabupaten Raja Ampat, Provinsi Papua Barat	2021
Waifani, Pulau		Pulau	00°20'36.40" S 130°35'09.59" T	Kabupaten Raja Ampat, Provinsi Papua Barat Daya	2023
Waigeo, Pulau		Pulau	00°10'17.82" S 130°57'13.43" T	Kabupaten Raja Ampat, Provinsi Papua Barat	2021
Waigeo, Pulau		Pulau	00°10'17.82" S 130°57'13.43" T	Kabupaten Raja Ampat, Provinsi Papua Barat Daya	2023



Nama Rupabumi	Nama Lain	Unsur Rupabumi	Koordinat	Keterangan Wilayah	Tahun Pembakuan
Waihalu, Pulau		Pulau	01°52'03.68" S 130°24'50.15" T	Kabupaten Raja Ampat, Provinsi Papua Barat	2021
Waihalu, Pulau		Pulau	01°52'03.68" S 130°24'50.15" T	Kabupaten Raja Ampat, Provinsi Papua Barat Daya	2023
Wailale, Pulau		Pulau	00°25'10.64" S 130°34'52.69" T	Kabupaten Raja Ampat, Provinsi Papua Barat	2021
Wailale, Pulau		Pulau	00°25'10.64" S 130°34'52.69" T	Kabupaten Raja Ampat, Provinsi Papua Barat Daya	2023
Wailukum, Yef		Pulau	00°18'02.05" S 130°48'08.01" T	Kabupaten Raja Ampat, Provinsi Papua Barat	2021
Wailukum, Yef		Pulau	00°18'02.05" S 130°48'08.01" T	Kabupaten Raja Ampat, Provinsi Papua Barat Daya	2023
Waimo Atsa, Pulau		Pulau	01°50'36.57" S 130°26'52.95" T	Kabupaten Raja Ampat, Provinsi Papua Barat	2021
Waimo Atsa, Pulau		Pulau	01°50'36.57" S 130°26'52.95" T	Kabupaten Raja Ampat, Provinsi Papua Barat Daya	2023
Waimo Fat, Pulau		Pulau	01°50'08.36" S 130°26'56.89" T	Kabupaten Raja Ampat, Provinsi Papua Barat	2021
Waimo Fat, Pulau		Pulau	01°50'08.36" S 130°26'56.89" T	Kabupaten Raja Ampat, Provinsi Papua Barat Daya	2023
Waimo Lu, Pulau		Pulau	01°50'37.65" S 130°26'51.05" T	Kabupaten Raja Ampat, Provinsi Papua Barat	2021
Waimo Lu, Pulau		Pulau	01°50'37.65" S 130°26'51.05" T	Kabupaten Raja Ampat, Provinsi Papua Barat Daya	2023
Waimo Tol, Pulau		Pulau	01°50'03.53" S 130°26'38.17" T	Kabupaten Raja Ampat, Provinsi Papua Barat	2021
Waimo Tol, Pulau		Pulau	01°50'03.53" S 130°26'38.17" T	Kabupaten Raja Ampat, Provinsi Papua Barat Daya	2023
Waimun, Meos		Pulau	00°31'11.64" S 130°35'15.65" T	Kabupaten Raja Ampat, Provinsi Papua Barat	2021
Waimun, Meos		Pulau	00°31'11.64" S 130°35'15.65" T	Kabupaten Raja Ampat, Provinsi Papua Barat Daya	2023
Waimunitsub Genan, Pulau		Pulau	00°09'20.63" U 130°02'26.04" T	Kabupaten Raja Ampat, Provinsi Papua Barat	2021
Waimunitsub Genan, Pulau		Pulau	00°09'20.63" U 130°02'26.04" T	Kabupaten Raja Ampat, Provinsi Papua Barat Daya	2023
Waimunitsub, Pulau		Pulau	00°09'31.60" U 130°02'03.39" T	Kabupaten Raja Ampat, Provinsi Papua Barat	2021
Waimunitsub, Pulau		Pulau	00°09'31.60" U 130°02'03.39" T	Kabupaten Raja Ampat, Provinsi Papua Barat Daya	2023
Waisak Atsa, Pulau		Pulau	00°21'55.42" S 130°33'46.32" T	Kabupaten Raja Ampat, Provinsi Papua Barat	2021
Waisak Atsa, Pulau		Pulau	00°21'55.42" S 130°33'46.32" T	Kabupaten Raja Ampat, Provinsi Papua Barat Daya	2023
Waisak Lu, Pulau		Pulau	00°21'56.26" S 130°33'50.31" T	Kabupaten Raja Ampat, Provinsi Papua Barat	2021
Waisak Lu, Pulau		Pulau	00°21'56.26" S 130°33'50.31" T	Kabupaten Raja Ampat, Provinsi Papua Barat Daya	2023
Waisak Tol, Pulau		Pulau	00°21'56.02" S 130°33'58.36" T	Kabupaten Raja Ampat, Provinsi Papua Barat	2021
Waisak Tol, Pulau		Pulau	00°21'56.02" S 130°33'58.36" T	Kabupaten Raja Ampat, Provinsi Papua Barat Daya	2023
Waisak, Pulau		Pulau	00°21'53.35" S 130°33'57.15" T	Kabupaten Raja Ampat, Provinsi Papua Barat	2021
Waisak, Pulau		Pulau	00°21'53.35" S 130°33'57.15" T	Kabupaten Raja Ampat, Provinsi Papua Barat Daya	2023

Nama Rupabumi	Nama Lain	Unsur Rupabumi	Koordinat	Keterangan Wilayah	Tahun Pembakuan
Waisei, Pulau		Pulau	00°06'52.36" S 130°16'53.06" T	Kabupaten Raja Ampat, Provinsi Papua Barat	2021
Waisei, Pulau		Pulau	00°06'52.36" S 130°16'53.06" T	Kabupaten Raja Ampat, Provinsi Papua Barat Daya	2023
Waitani Ganan, Pulau		Pulau	00°18'31.25" S 130°38'06.50" T	Kabupaten Raja Ampat, Provinsi Papua Barat	2021
Waitani Ganan, Pulau		Pulau	00°18'31.25" S 130°38'06.50" T	Kabupaten Raja Ampat, Provinsi Papua Barat Daya	2023
Waitani Palay, Pulau		Pulau	00°18'32.45" S 130°38'11.50" T	Kabupaten Raja Ampat, Provinsi Papua Barat	2021
Waitani Palay, Pulau		Pulau	00°18'32.45" S 130°38'11.50" T	Kabupaten Raja Ampat, Provinsi Papua Barat Daya	2023
Waitani, Pulau		Pulau	00°18'25.00" S 130°38'04.70" T	Kabupaten Raja Ampat, Provinsi Papua Barat	2021
Waitani, Pulau		Pulau	00°18'25.00" S 130°38'04.70" T	Kabupaten Raja Ampat, Provinsi Papua Barat Daya	2023
Waitut Lapo, Pulau		Pulau	00°18'46.41" S 130°38'35.22" T	Kabupaten Raja Ampat, Provinsi Papua Barat	2021
Waitut Lapo, Pulau		Pulau	00°18'46.41" S 130°38'35.22" T	Kabupaten Raja Ampat, Provinsi Papua Barat Daya	2023
Waiwah, Yef		Pulau	00°18'04.56" S 130°52'27.70" T	Kabupaten Raja Ampat, Provinsi Papua Barat	2021
Waiwah, Yef		Pulau	00°18'04.56" S 130°52'27.70" T	Kabupaten Raja Ampat, Provinsi Papua Barat Daya	2023
Wakaryioninuk, Pulau		Pulau	00°21'04.79" S 130°34'31.91" T	Kabupaten Raja Ampat, Provinsi Papua Barat	2021
Wakaryioninuk, Pulau		Pulau	00°21'04.79" S 130°34'31.91" T	Kabupaten Raja Ampat, Provinsi Papua Barat Daya	2023
Wakatalis Kapatcol Kacuo Topalolonya, Pulau		Pulau	01°58'17.06" S 130°30'19.41" T	Kabupaten Raja Ampat, Provinsi Papua Barat	2021
Wakatalis Kapatcol Kacuo Topalolonya, Pulau	Pulau Wakatalis Kapatcolkacuo Topalolonya	Pulau	01°58'17.06" S 130°30'19.41" T	Kabupaten Raja Ampat, Provinsi Papua Barat Daya	2023
Wakatalis Kapatcol Kitokalekedy, Pulau		Pulau	01°58'11.30" S 130°30'13.99" T	Kabupaten Raja Ampat, Provinsi Papua Barat	2021
Wakatalis Kapatcol Kitokalekedy, Pulau		Pulau	01°58'11.30" S 130°30'13.99" T	Kabupaten Raja Ampat, Provinsi Papua Barat Daya	2023
Wakatalis Kapatcol Tolanamya, Pulau		Pulau	01°58'38.88" S 130°30'17.84" T	Kabupaten Raja Ampat, Provinsi Papua Barat	2021
Wakatalis Kapatcol Tolanamya, Pulau		Pulau	01°58'38.88" S 130°30'17.84" T	Kabupaten Raja Ampat, Provinsi Papua Barat Daya	2023
Wakatalis Kapatcol Tolasancaya, Pulau		Pulau	01°58'15.98" S 130°30'21.29" T	Kabupaten Raja Ampat, Provinsi Papua Barat	2021
Wakatalis Kapatcol Tolasancaya, Pulau		Pulau	01°58'15.98" S 130°30'21.29" T	Kabupaten Raja Ampat, Provinsi Papua Barat Daya	2023
Wakatalis Kapatcol Tololmolo, Pulau		Pulau	01°58'13.22" S 130°30'15.50" T	Kabupaten Raja Ampat, Provinsi Papua Barat	2021
Wakatalis Kapatcol Tololmolo, Pulau		Pulau	01°58'13.22" S 130°30'15.50" T	Kabupaten Raja Ampat, Provinsi Papua Barat Daya	2023
Wakatalis Kasusketo, Pulau		Pulau	01°58'34.65" S 130°30'14.95" T	Kabupaten Raja Ampat, Provinsi Papua Barat	2021
Wakatalis Kasusketo, Pulau		Pulau	01°58'34.65" S 130°30'14.95" T	Kabupaten Raja Ampat, Provinsi Papua Barat Daya	2023

Nama Rupabumi	Nama Lain	Unsur Rupabumi	Koordinat	Keterangan Wilayah	Tahun Pembakuan
Wakatalis Lipallahsancau, Pulau		Pulau	01°58'34.87" S 130°30'20.54" T	Kabupaten Raja Ampat, Provinsi Papua Barat	2021
Wakatalis Lipallahsancau, Pulau		Pulau	01°58'34.87" S 130°30'20.54" T	Kabupaten Raja Ampat, Provinsi Papua Barat Daya	2023
Wakatalis Nikapatcol Tolapya, Pulau		Pulau	01°58'06.76" S 130°30'13.84" T	Kabupaten Raja Ampat, Provinsi Papua Barat	2021
Wakatalis Nikapatcol Tolapya, Pulau		Pulau	01°58'06.76" S 130°30'13.84" T	Kabupaten Raja Ampat, Provinsi Papua Barat Daya	2023
Wakatalis Nikapatcol, Pulau		Pulau	01°58'09.57" S 130°29'07.73" T	Kabupaten Raja Ampat, Provinsi Papua Barat	2021
Wakatalis Nikapatcol, Pulau		Pulau	01°58'09.57" S 130°29'07.73" T	Kabupaten Raja Ampat, Provinsi Papua Barat Daya	2023
Wakatalis Niyefo Ganan Tolenatao, Pulau		Pulau	01°58'20.66" S 130°30'18.02" T	Kabupaten Raja Ampat, Provinsi Papua Barat	2021
Wakatalis Niyefo Ganan Tolenatao, Pulau	Pulau Wakatalis Niyefoganan Tolenatao	Pulau	01°58'20.66" S 130°30'18.02" T	Kabupaten Raja Ampat, Provinsi Papua Barat Daya	2023
Wakatalis Niyefo Ganan Tonelapja, Pulau		Pulau	01°58'21.97" S 130°30'17.97" T	Kabupaten Raja Ampat, Provinsi Papua Barat	2021
Wakatalis Niyefo Ganan Tonelapja, Pulau	Pulau Wakatalis Niyefoganan Tonelapja	Pulau	01°58'21.97" S 130°30'17.97" T	Kabupaten Raja Ampat, Provinsi Papua Barat Daya	2023
Wakatalis Niyefo Palolono Pallahsancuo, Pulau		Pulau	01°58'36.42" S 130°30'19.46" T	Kabupaten Raja Ampat, Provinsi Papua Barat	2021
Wakatalis Niyefo Palolono Pallahsancuo, Pulau	Pulau Wakatalis Niyefo Palolono-pallahsancuo	Pulau	01°58'36.42" S 130°30'19.46" T	Kabupaten Raja Ampat, Provinsi Papua Barat Daya	2023
Wakatalis Niyefote Tololya, Pulau		Pulau	01°58'18.89" S 130°30'19.68" T	Kabupaten Raja Ampat, Provinsi Papua Barat	2021
Wakatalis Niyefote Tololya, Pulau		Pulau	01°58'18.89" S 130°30'19.68" T	Kabupaten Raja Ampat, Provinsi Papua Barat Daya	2023
Wakatalis Topale, Pulau		Pulau	01°58'10.20" S 130°29'06.00" T	Kabupaten Raja Ampat, Provinsi Papua Barat	2021
Wakatalis Topale, Pulau		Pulau	01°58'10.20" S 130°29'06.00" T	Kabupaten Raja Ampat, Provinsi Papua Barat Daya	2023
Wakatalis Yef Katalisniyef Paetolea, Pulau		Pulau	01°58'43.61" S 130°30'17.11" T	Kabupaten Raja Ampat, Provinsi Papua Barat	2021
Wakatalis Yef Katalisniyef Paetolea, Pulau		Pulau	01°58'43.61" S 130°30'17.11" T	Kabupaten Raja Ampat, Provinsi Papua Barat Daya	2023
Wakatalis Yef Tole, Pulau		Pulau	01°58'06.83" S 130°29'06.59" T	Kabupaten Raja Ampat, Provinsi Papua Barat	2021
Wakatalis Yef Tole, Pulau		Pulau	01°58'06.83" S 130°29'06.59" T	Kabupaten Raja Ampat, Provinsi Papua Barat Daya	2023
Wakatalis Yef Tolea, Pulau		Pulau	01°58'32.93" S 130°30'11.09" T	Kabupaten Raja Ampat, Provinsi Papua Barat	2021
Wakatalis Yef Tolea, Pulau		Pulau	01°58'32.93" S 130°30'11.09" T	Kabupaten Raja Ampat, Provinsi Papua Barat Daya	2023
Wakatalis Yef Tonatana Banos, Pulau		Pulau	01°58'15.25" S 130°30'20.22" T	Kabupaten Raja Ampat, Provinsi Papua Barat	2021
Wakatalis Yef Tonatana Banos, Pulau		Pulau	01°58'15.25" S 130°30'20.22" T	Kabupaten Raja Ampat, Provinsi Papua Barat Daya	2023
Wakatalis Yef Topalolonya, Pulau		Pulau	01°58'30.92" S 130°30'12.53" T	Kabupaten Raja Ampat, Provinsi Papua Barat	2021
Wakatalis Yef Topalolonya, Pulau		Pulau	01°58'30.92" S 130°30'12.53" T	Kabupaten Raja Ampat, Provinsi Papua Barat Daya	2023

Nama Rupabumi	Nama Lain	Unsur Rupabumi	Koordinat	Keterangan Wilayah	Tahun Pembakuan
Wakatalis Yefto Masos, Pulau		Pulau	01°58'07.56" S 130°29'09.57" T	Kabupaten Raja Ampat, Provinsi Papua Barat	2021
Wakatalis Yefto Masos, Pulau		Pulau	01°58'07.56" S 130°29'09.57" T	Kabupaten Raja Ampat, Provinsi Papua Barat Daya	2023
Wakatalis, Pulau		Pulau	01°58'13.33" S 130°28'58.86" T	Kabupaten Raja Ampat, Provinsi Papua Barat	2021
Wakatalis, Pulau		Pulau	01°58'13.33" S 130°28'58.86" T	Kabupaten Raja Ampat, Provinsi Papua Barat Daya	2023
Wakbot, Yef		Pulau	00°10'12.29" U 130°02'42.03" T	Kabupaten Raja Ampat, Provinsi Papua Barat	2021
Wakbot, Yef		Pulau	00°10'12.29" U 130°02'42.03" T	Kabupaten Raja Ampat, Provinsi Papua Barat Daya	2023
Wakbotmalam, Pulau		Pulau	00°24'43.90" S 130°34'06.35" T	Kabupaten Raja Ampat, Provinsi Papua Barat	2021
Wakbotmalam, Pulau		Pulau	00°24'43.90" S 130°34'06.35" T	Kabupaten Raja Ampat, Provinsi Papua Barat Daya	2023
Wakfoi, Pulau		Pulau	00°48'47.30" S 130°46'22.79" T	Kabupaten Raja Ampat, Provinsi Papua Barat	2021
Wakfoi, Pulau		Pulau	00°48'47.30" S 130°46'22.79" T	Kabupaten Raja Ampat, Provinsi Papua Barat Daya	2023
Walek, Meos		Pulau	00°26'25.04" S 130°29'29.42" T	Kabupaten Raja Ampat, Provinsi Papua Barat	2021
Walek, Meos		Pulau	00°26'25.04" S 130°29'29.42" T	Kabupaten Raja Ampat, Provinsi Papua Barat Daya	2023
Walep Yef Gala, Pulau		Pulau	02°12'48.89" S 130°27'31.01" T	Kabupaten Raja Ampat, Provinsi Papua Barat	2021
Walep Yef Gala, Pulau		Pulau	02°12'48.89" S 130°27'31.01" T	Kabupaten Raja Ampat, Provinsi Papua Barat Daya	2023
Walep Yef Lili Kapat, Pulau		Pulau	02°12'50.99" S 130°27'29.08" T	Kabupaten Raja Ampat, Provinsi Papua Barat	2021
Walep Yef Lili Kapat, Pulau	Pulau Walep Yef Lilikepat	Pulau	02°12'50.99" S 130°27'29.08" T	Kabupaten Raja Ampat, Provinsi Papua Barat Daya	2023
Walep Yef Sarafudin, Pulau		Pulau	02°12'46.77" S 130°27'34.22" T	Kabupaten Raja Ampat, Provinsi Papua Barat	2021
Walep Yef Sarafudin, Pulau		Pulau	02°12'46.77" S 130°27'34.22" T	Kabupaten Raja Ampat, Provinsi Papua Barat Daya	2023
Walib Ganan, Pulau		Pulau	02°13'21.79" S 130°27'50.88" T	Kabupaten Raja Ampat, Provinsi Papua Barat	2021
Walib Ganan, Pulau		Pulau	02°13'21.79" S 130°27'50.88" T	Kabupaten Raja Ampat, Provinsi Papua Barat Daya	2023
Walib Pale, Pulau		Pulau	02°13'07.07" S 130°27'35.39" T	Kabupaten Raja Ampat, Provinsi Papua Barat	2021
Walib Pale, Pulau		Pulau	02°13'07.07" S 130°27'35.39" T	Kabupaten Raja Ampat, Provinsi Papua Barat Daya	2023
Walili Le, Pulau		Pulau	01°59'27.09" S 130°32'47.03" T	Kabupaten Raja Ampat, Provinsi Papua Barat	2021
Walili Le, Pulau		Pulau	01°59'27.09" S 130°32'47.03" T	Kabupaten Raja Ampat, Provinsi Papua Barat Daya	2023
Walili Lol, Pulau		Pulau	01°59'11.54" S 130°32'54.73" T	Kabupaten Raja Ampat, Provinsi Papua Barat	2021
Walili Lol, Pulau		Pulau	01°59'11.54" S 130°32'54.73" T	Kabupaten Raja Ampat, Provinsi Papua Barat Daya	2023
Walili Nikapatcol, Pulau		Pulau	01°59'27.67" S 130°32'48.34" T	Kabupaten Raja Ampat, Provinsi Papua Barat	2021
Walili Nikapatcol, Pulau		Pulau	01°59'27.67" S 130°32'48.34" T	Kabupaten Raja Ampat, Provinsi Papua Barat Daya	2023

Nama Rupabumi	Nama Lain	Unsur Rupabumi	Koordinat	Keterangan Wilayah	Tahun Pembakuan
Walili Niyeftopale, Pulau		Pulau	01°59'24.20" S 130°32'46.33" T	Kabupaten Raja Ampat, Provinsi Papua Barat	2021
Walili Niyeftopale, Pulau		Pulau	01°59'24.20" S 130°32'46.33" T	Kabupaten Raja Ampat, Provinsi Papua Barat Daya	2023
Walili Palolon, Pulau		Pulau	01°59'12.57" S 130°32'50.07" T	Kabupaten Raja Ampat, Provinsi Papua Barat	2021
Walili Palolon, Pulau		Pulau	01°59'12.57" S 130°32'50.07" T	Kabupaten Raja Ampat, Provinsi Papua Barat Daya	2023
Walili, Pulau		Pulau	01°59'21.80" S 130°32'53.80" T	Kabupaten Raja Ampat, Provinsi Papua Barat	2021
Walili, Pulau		Pulau	01°59'21.80" S 130°32'53.80" T	Kabupaten Raja Ampat, Provinsi Papua Barat Daya	2023
Walo, Yef		Pulau	00°03'30.89" S 130°28'55.38" T	Kabupaten Raja Ampat, Provinsi Papua Barat	2021
Walo, Yef		Pulau	00°03'30.89" S 130°28'55.38" T	Kabupaten Raja Ampat, Provinsi Papua Barat Daya	2023
Waloi, Pulau		Pulau	01°16'35.28" S 129°43'00.11" T	Kabupaten Raja Ampat, Provinsi Papua Barat	2021
Waloi, Pulau		Pulau	01°16'35.28" S 129°43'00.11" T	Kabupaten Raja Ampat, Provinsi Papua Barat Daya	2023
Wamao, Pulau		Pulau	02°00'38.14" S 130°23'44.52" T	Kabupaten Raja Ampat, Provinsi Papua Barat	2021
Wamao, Pulau		Pulau	02°00'38.14" S 130°23'44.52" T	Kabupaten Raja Ampat, Provinsi Papua Barat Daya	2023
Wamasinketo, Pulau		Pulau	01°01'45.26" S 131°08'04.98" T	Kabupaten Raja Ampat, Provinsi Papua Barat	2021
Wamasinketo, Pulau		Pulau	01°01'45.26" S 131°08'04.98" T	Kabupaten Raja Ampat, Provinsi Papua Barat Daya	2023
Wamgu Ai Fat, Pulau		Pulau	01°57'05.60" S 130°23'16.27" T	Kabupaten Raja Ampat, Provinsi Papua Barat	2021
Wamgu Ai Fat, Pulau		Pulau	01°57'05.60" S 130°23'16.27" T	Kabupaten Raja Ampat, Provinsi Papua Barat Daya	2023
Wamgu Ai Fit, Pulau		Pulau	01°56'50.44" S 130°23'18.35" T	Kabupaten Raja Ampat, Provinsi Papua Barat	2021
Wamgu Ai Fit, Pulau		Pulau	01°56'50.44" S 130°23'18.35" T	Kabupaten Raja Ampat, Provinsi Papua Barat Daya	2023
Wamgu Ai Ha, Pulau		Pulau	01°57'08.53" S 130°23'26.35" T	Kabupaten Raja Ampat, Provinsi Papua Barat	2021
Wamgu Ai Ha, Pulau		Pulau	01°57'08.53" S 130°23'26.35" T	Kabupaten Raja Ampat, Provinsi Papua Barat Daya	2023
Wamgu Ai Lim, Pulau		Pulau	01°57'17.01" S 130°23'12.13" T	Kabupaten Raja Ampat, Provinsi Papua Barat	2021
Wamgu Ai Lim, Pulau		Pulau	01°57'17.01" S 130°23'12.13" T	Kabupaten Raja Ampat, Provinsi Papua Barat Daya	2023
Wamgu Ai Lu, Pulau		Pulau	01°57'07.74" S 130°23'21.45" T	Kabupaten Raja Ampat, Provinsi Papua Barat	2021
Wamgu Ai Lu, Pulau		Pulau	01°57'07.74" S 130°23'21.45" T	Kabupaten Raja Ampat, Provinsi Papua Barat Daya	2023
Wamgu Ai Nom, Pulau		Pulau	01°57'26.65" S 130°23'14.37" T	Kabupaten Raja Ampat, Provinsi Papua Barat	2021
Wamgu Ai Nom, Pulau		Pulau	01°57'26.65" S 130°23'14.37" T	Kabupaten Raja Ampat, Provinsi Papua Barat Daya	2023
Wamgu Ai Tol, Pulau		Pulau	01°57'07.04" S 130°23'21.86" T	Kabupaten Raja Ampat, Provinsi Papua Barat	2021
Wamgu Ai Tol, Pulau		Pulau	01°57'07.04" S 130°23'21.86" T	Kabupaten Raja Ampat, Provinsi Papua Barat Daya	2023

Nama Rupabumi	Nama Lain	Unsur Rupabumi	Koordinat	Keterangan Wilayah	Tahun Pembakuan
Wanagalaíso, Pulau		Pulau	01°26'50.03" S 130°19'28.55" T	Kabupaten Raja Ampat, Provinsi Papua Barat	2021
Wanagalaíso, Pulau		Pulau	01°26'50.03" S 130°19'28.55" T	Kabupaten Raja Ampat, Provinsi Papua Barat Daya	2023
Wapdulu, Pulau		Pulau	02°02'25.16" S 130°22'20.93" T	Kabupaten Raja Ampat, Provinsi Papua Barat	2021
Wapdulu, Pulau		Pulau	02°02'25.16" S 130°22'20.93" T	Kabupaten Raja Ampat, Provinsi Papua Barat Daya	2023
War Manak, Meos		Pulau	00°28'08.19" S 130°35'41.39" T	Kabupaten Raja Ampat, Provinsi Papua Barat	2021
War Manak, Meos		Pulau	00°28'08.19" S 130°35'41.39" T	Kabupaten Raja Ampat, Provinsi Papua Barat Daya	2023
Warakakket Palolon, Pulau		Pulau	02°14'56.03" S 130°34'02.62" T	Kabupaten Raja Ampat, Provinsi Papua Barat	2021
Warakakket Palolon, Pulau		Pulau	02°14'56.03" S 130°34'02.62" T	Kabupaten Raja Ampat, Provinsi Papua Barat Daya	2023
Warakakket Pat, Pulau		Pulau	02°15'04.04" S 130°33'56.88" T	Kabupaten Raja Ampat, Provinsi Papua Barat	2021
Warakakket Pat, Pulau		Pulau	02°15'04.04" S 130°33'56.88" T	Kabupaten Raja Ampat, Provinsi Papua Barat Daya	2023
Warakakket, Pulau		Pulau	02°14'55.99" S 130°35'53.47" T	Kabupaten Raja Ampat, Provinsi Papua Barat	2021
Warakakket, Pulau		Pulau	02°14'55.99" S 130°35'53.47" T	Kabupaten Raja Ampat, Provinsi Papua Barat Daya	2023
Warakakket, Pulau		Pulau	02°14'56.33" S 130°34'10.53" T	Kabupaten Raja Ampat, Provinsi Papua Barat	2021
Warakakket, Pulau		Pulau	02°14'56.33" S 130°34'10.53" T	Kabupaten Raja Ampat, Provinsi Papua Barat Daya	2023
Waran, Yef		Pulau	01°43'02.68" S 129°57'08.38" T	Kabupaten Raja Ampat, Provinsi Papua Barat	2021
Waran, Yef		Pulau	01°43'02.68" S 129°57'08.38" T	Kabupaten Raja Ampat, Provinsi Papua Barat Daya	2023
Waren, Pulau		Pulau	01°30'52.76" S 131°59'45.52" T	Kabupaten Sorong Selatan, Provinsi Papua Barat	2021
Waren, Pulau		Pulau	01°30'52.76" S 131°59'45.52" T	Kabupaten Sorong Selatan, Provinsi Papua Barat Daya	2023
Warikaf, Pulau		Pulau	00°25'22.98" S 130°34'29.39" T	Kabupaten Raja Ampat, Provinsi Papua Barat	2021
Warikaf, Pulau		Pulau	00°25'22.98" S 130°34'29.39" T	Kabupaten Raja Ampat, Provinsi Papua Barat Daya	2023
Warir Manyanyim, Pulau		Pulau	01°05'02.78" S 131°04'50.49" T	Kabupaten Raja Ampat, Provinsi Papua Barat	2021
Warir Manyanyim, Pulau		Pulau	01°05'02.78" S 131°04'50.49" T	Kabupaten Raja Ampat, Provinsi Papua Barat Daya	2023
Warir Takektol, Pulau		Pulau	01°04'58.41" S 131°05'29.76" T	Kabupaten Raja Ampat, Provinsi Papua Barat	2021
Warir Takektol, Pulau		Pulau	01°04'58.41" S 131°05'29.76" T	Kabupaten Raja Ampat, Provinsi Papua Barat Daya	2023
Warir, Pulau		Pulau	01°02'04.14" S 131°06'37.12" T	Kabupaten Raja Ampat, Provinsi Papua Barat	2021
Warir, Pulau		Pulau	01°02'04.14" S 131°06'37.12" T	Kabupaten Raja Ampat, Provinsi Papua Barat Daya	2023
Warkaket Yef Gancinim, Pulau		Pulau	02°15'11.38" S 130°34'20.91" T	Kabupaten Raja Ampat, Provinsi Papua Barat	2021
Warkaket Yef Gancinim, Pulau		Pulau	02°15'11.38" S 130°34'20.91" T	Kabupaten Raja Ampat, Provinsi Papua Barat Daya	2023



Nama Rupabumi	Nama Lain	Unsur Rupabumi	Koordinat	Keterangan Wilayah	Tahun Pembakuan
Warkaket Yef Juaria, Pulau		Pulau	02°15'12.08" S 130°37'20.06" T	Kabupaten Raja Ampat, Provinsi Papua Barat	2021
Warkaket Yef Juaria, Pulau		Pulau	02°15'12.08" S 130°37'20.06" T	Kabupaten Raja Ampat, Provinsi Papua Barat Daya	2023
Warkaket Yef Kalanmei, Pulau		Pulau	02°15'12.93" S 130°37'23.72" T	Kabupaten Raja Ampat, Provinsi Papua Barat	2021
Warkaket Yef Kalanmei, Pulau		Pulau	02°15'12.93" S 130°37'23.72" T	Kabupaten Raja Ampat, Provinsi Papua Barat Daya	2023
Warkaket Yef Kaliskayapa, Pulau		Pulau	02°14'58.08" S 130°34'07.61" T	Kabupaten Raja Ampat, Provinsi Papua Barat	2021
Warkaket Yef Kaliskayapa, Pulau		Pulau	02°14'58.08" S 130°34'07.61" T	Kabupaten Raja Ampat, Provinsi Papua Barat Daya	2023
Warkaket Yef Katit, Pulau		Pulau	02°14'56.37" S 130°37'12.20" T	Kabupaten Raja Ampat, Provinsi Papua Barat	2021
Warkaket Yef Katit, Pulau		Pulau	02°14'56.37" S 130°37'12.20" T	Kabupaten Raja Ampat, Provinsi Papua Barat Daya	2023
Warkaket Yef Peti, Pulau		Pulau	02°14'51.20" S 130°34'14.18" T	Kabupaten Raja Ampat, Provinsi Papua Barat	2021
Warkaket Yef Peti, Pulau		Pulau	02°14'51.20" S 130°34'14.18" T	Kabupaten Raja Ampat, Provinsi Papua Barat Daya	2023
Waropen, Mios		Pulau	01°15'55.33" S 129°41'05.90" T	Kabupaten Raja Ampat, Provinsi Papua Barat	2021
Waropen, Mios		Pulau	01°15'55.33" S 129°41'05.90" T	Kabupaten Raja Ampat, Provinsi Papua Barat Daya	2023
Wartorenkoer, Pulau		Pulau	01°12'31.55" S 129°42'31.23" T	Kabupaten Raja Ampat, Provinsi Papua Barat	2021
Wartorenkoer, Pulau		Pulau	01°12'31.55" S 129°42'31.23" T	Kabupaten Raja Ampat, Provinsi Papua Barat Daya	2023
Wasabef, Pulau		Pulau	01°00'28.69" S 131°04'02.01" T	Kabupaten Raja Ampat, Provinsi Papua Barat	2021
Wasabef, Pulau		Pulau	01°00'28.69" S 131°04'02.01" T	Kabupaten Raja Ampat, Provinsi Papua Barat Daya	2023
Wasancankaino Nikapatcol Lu Tolefia, Pulau		Pulau	02°00'35.46" S 130°39'51.49" T	Kabupaten Raja Ampat, Provinsi Papua Barat	2021
Wasancankaino Nikapatcol Lu Tolefia, Pulau	Pulau Wasancankaino Nikapatcollu Tolefia	Pulau	02°00'35.46" S 130°39'51.49" T	Kabupaten Raja Ampat, Provinsi Papua Barat Daya	2023
Wasancankaino Nikapatcol Topalolon'Ya, Pulau		Pulau	02°01'10.75" S 130°40'15.24" T	Kabupaten Raja Ampat, Provinsi Papua Barat	2021
Wasancankaino Nikapatcol Topalolon'Ya, Pulau		Pulau	02°01'10.75" S 130°40'15.24" T	Kabupaten Raja Ampat, Provinsi Papua Barat Daya	2023
Wasancankaino Niyef Kacuo Tolanam, Pulau		Pulau	02°00'46.78" S 130°40'20.25" T	Kabupaten Raja Ampat, Provinsi Papua Barat	2021
Wasancankaino Niyef Kacuo Tolanam, Pulau	Pulau Wasancankaino Niyefkacuo Tolanam	Pulau	02°00'46.78" S 130°40'20.25" T	Kabupaten Raja Ampat, Provinsi Papua Barat Daya	2023
Wasancankaino Niyef Katem Tolol, Pulau		Pulau	02°01'25.21" S 130°40'05.58" T	Kabupaten Raja Ampat, Provinsi Papua Barat	2021
Wasancankaino Niyef Katem Tolol, Pulau	Pulau Wasancankaino Niyefkatem Tolol	Pulau	02°01'25.21" S 130°40'05.58" T	Kabupaten Raja Ampat, Provinsi Papua Barat Daya	2023

Nama Rupabumi	Nama Lain	Unsur Rupabumi	Koordinat	Keterangan Wilayah	Tahun Pembakuan
Wasancankaino Niyef Paltonataya, Pulau		Pulau	02°01'13.91" S 130°39'51.95" T	Kabupaten Raja Ampat, Provinsi Papua Barat	2021
Wasancankaino Niyef Paltonataya, Pulau		Pulau	02°01'13.91" S 130°39'51.95" T	Kabupaten Raja Ampat, Provinsi Papua Barat Daya	2023
Wasancankaino Yef Kacuolu Tololya, Pulau		Pulau	02°01'25.74" S 130°40'03.59" T	Kabupaten Raja Ampat, Provinsi Papua Barat	2021
Wasancankaino Yef Kacuolu Tololya, Pulau		Pulau	02°01'25.74" S 130°40'03.59" T	Kabupaten Raja Ampat, Provinsi Papua Barat Daya	2023
Wasfunseplay, Pulau		Pulau	01°43'11.52" S 130°05'54.31" T	Kabupaten Raja Ampat, Provinsi Papua Barat	2021
Wasfunseplay, Pulau		Pulau	01°43'11.52" S 130°05'54.31" T	Kabupaten Raja Ampat, Provinsi Papua Barat Daya	2023
Wat Lapo, Pulau		Pulau	00°10'43.18" S 130°25'45.12" T	Kabupaten Raja Ampat, Provinsi Papua Barat	2021
Wat Lapo, Pulau		Pulau	00°10'43.18" S 130°25'45.12" T	Kabupaten Raja Ampat, Provinsi Papua Barat Daya	2023
Wataropop Kapacol Lu, Pulau		Pulau	02°11'39.41" S 130°14'00.38" T	Kabupaten Raja Ampat, Provinsi Papua Barat	2021
Wataropop Kapacol Lu, Pulau		Pulau	02°11'39.41" S 130°14'00.38" T	Kabupaten Raja Ampat, Provinsi Papua Barat Daya	2023
Wataropop Kapacol Tol, Pulau		Pulau	02°11'46.20" S 130°14'21.97" T	Kabupaten Raja Ampat, Provinsi Papua Barat	2021
Wataropop Kapacol Tol, Pulau		Pulau	02°11'46.20" S 130°14'21.97" T	Kabupaten Raja Ampat, Provinsi Papua Barat Daya	2023
Watoropop Kapatcol Lu, Pulau		Pulau	02°09'07.17" S 130°13'26.11" T	Kabupaten Raja Ampat, Provinsi Papua Barat	2021
Watoropop Kapatcol Lu, Pulau		Pulau	02°09'07.17" S 130°13'26.11" T	Kabupaten Raja Ampat, Provinsi Papua Barat Daya	2023
Watoropop Kapatcol, Pulau		Pulau	02°11'35.14" S 130°13'57.83" T	Kabupaten Raja Ampat, Provinsi Papua Barat	2021
Watoropop Kapatcol, Pulau		Pulau	02°11'35.14" S 130°13'57.83" T	Kabupaten Raja Ampat, Provinsi Papua Barat Daya	2023
Waw, Yef		Pulau	00°21'23.84" S 130°34'00.24" T	Kabupaten Raja Ampat, Provinsi Papua Barat	2021
Waw, Yef		Pulau	00°21'23.84" S 130°34'00.24" T	Kabupaten Raja Ampat, Provinsi Papua Barat Daya	2023
Way, Pulau		Pulau	00°41'53.79" S 130°42'35.08" T	Kabupaten Raja Ampat, Provinsi Papua Barat	2021
Way, Pulau		Pulau	00°41'53.79" S 130°42'35.08" T	Kabupaten Raja Ampat, Provinsi Papua Barat Daya	2023
Wayaban Le, Pulau		Pulau	02°08'41.47" S 130°27'20.56" T	Kabupaten Raja Ampat, Provinsi Papua Barat	2021
Wayaban Le, Pulau		Pulau	02°08'41.47" S 130°27'20.56" T	Kabupaten Raja Ampat, Provinsi Papua Barat Daya	2023
Wayaban Lol, Pulau		Pulau	02°08'40.06" S 130°27'15.86" T	Kabupaten Raja Ampat, Provinsi Papua Barat	2021
Wayaban Lol, Pulau		Pulau	02°08'40.06" S 130°27'15.86" T	Kabupaten Raja Ampat, Provinsi Papua Barat Daya	2023
Wayaban Yef Kayapa, Pulau		Pulau	02°08'37.02" S 130°28'25.73" T	Kabupaten Raja Ampat, Provinsi Papua Barat	2021
Wayaban Yef Kayapa, Pulau		Pulau	02°08'37.02" S 130°28'25.73" T	Kabupaten Raja Ampat, Provinsi Papua Barat Daya	2023
Wayaban Yef Noton, Pulau		Pulau	02°08'35.85" S 130°28'40.37" T	Kabupaten Raja Ampat, Provinsi Papua Barat	2021
Wayaban Yef Noton, Pulau		Pulau	02°08'35.85" S 130°28'40.37" T	Kabupaten Raja Ampat, Provinsi Papua Barat Daya	2023



Nama Rupabumi	Nama Lain	Unsur Rupabumi	Koordinat	Keterangan Wilayah	Tahun Pembakuan
Wayaban Yef Saruri Bahalle, Pulau		Pulau	02°08'35.58" S 130°28'41.90" T	Kabupaten Raja Ampat, Provinsi Papua Barat	2021
Wayaban Yef Saruri Bahalle, Pulau		Pulau	02°08'35.58" S 130°28'41.90" T	Kabupaten Raja Ampat, Provinsi Papua Barat Daya	2023
Wayaban Yef Tagalun, Pulau		Pulau	02°08'39.26" S 130°27'12.39" T	Kabupaten Raja Ampat, Provinsi Papua Barat	2021
Wayaban Yef Tagalun, Pulau		Pulau	02°08'39.26" S 130°27'12.39" T	Kabupaten Raja Ampat, Provinsi Papua Barat Daya	2023
Wayaban Yef Waya, Pulau		Pulau	02°08'38.91" S 130°28'33.88" T	Kabupaten Raja Ampat, Provinsi Papua Barat	2021
Wayaban Yef Waya, Pulau		Pulau	02°08'38.91" S 130°28'33.88" T	Kabupaten Raja Ampat, Provinsi Papua Barat Daya	2023
Wayaban, Pulau		Pulau	02°08'44.95" S 130°28'00.97" T	Kabupaten Raja Ampat, Provinsi Papua Barat	2021
Wayaban, Pulau		Pulau	02°08'44.95" S 130°28'00.97" T	Kabupaten Raja Ampat, Provinsi Papua Barat Daya	2023
Wayabanbatta Les, Pulau		Pulau	02°08'45.47" S 130°28'42.79" T	Kabupaten Raja Ampat, Provinsi Papua Barat	2021
Wayabanbatta Les, Pulau		Pulau	02°08'45.47" S 130°28'42.79" T	Kabupaten Raja Ampat, Provinsi Papua Barat Daya	2023
Wayabanbatta Lol, Pulau		Pulau	02°08'35.92" S 130°28'35.79" T	Kabupaten Raja Ampat, Provinsi Papua Barat	2021
Wayabanbatta Lol, Pulau		Pulau	02°08'35.92" S 130°28'35.79" T	Kabupaten Raja Ampat, Provinsi Papua Barat Daya	2023
Wayabanlenbus, Pulau		Pulau	02°08'42.31" S 130°28'59.50" T	Kabupaten Raja Ampat, Provinsi Papua Barat	2021
Wayabanlenbus, Pulau		Pulau	02°08'42.31" S 130°28'59.50" T	Kabupaten Raja Ampat, Provinsi Papua Barat Daya	2023
Wayam Bemuk, Pulau		Pulau	00°23'41.50" S 131°15'43.07" T	Kabupaten Raja Ampat, Provinsi Papua Barat	2021
Wayam Bemuk, Pulau		Pulau	00°23'41.50" S 131°15'43.07" T	Kabupaten Raja Ampat, Provinsi Papua Barat Daya	2023
Wayam Kecil, Pulau		Pulau	00°23'40.42" S 131°15'57.68" T	Kabupaten Raja Ampat, Provinsi Papua Barat	2021
Wayam Kecil, Pulau		Pulau	00°23'40.42" S 131°15'57.68" T	Kabupaten Raja Ampat, Provinsi Papua Barat Daya	2023
Wayam, Pulau		Pulau	00°23'42.27" S 131°15'56.65" T	Kabupaten Raja Ampat, Provinsi Papua Barat	2021
Wayam, Pulau		Pulau	00°23'42.27" S 131°15'56.65" T	Kabupaten Raja Ampat, Provinsi Papua Barat Daya	2023
Wayel Atsa, Pulau		Pulau	02°12'22.02" S 130°24'39.32" T	Kabupaten Raja Ampat, Provinsi Papua Barat	2021
Wayel Atsa, Pulau		Pulau	02°12'22.02" S 130°24'39.32" T	Kabupaten Raja Ampat, Provinsi Papua Barat Daya	2023
Wayel Fat, Pulau		Pulau	02°12'29.58" S 130°25'05.78" T	Kabupaten Raja Ampat, Provinsi Papua Barat	2021
Wayel Fat, Pulau		Pulau	02°12'29.58" S 130°25'05.78" T	Kabupaten Raja Ampat, Provinsi Papua Barat Daya	2023
Wayel Fit, Pulau		Pulau	02°12'04.63" S 130°25'02.00" T	Kabupaten Raja Ampat, Provinsi Papua Barat	2021
Wayel Fit, Pulau		Pulau	02°12'04.63" S 130°25'02.00" T	Kabupaten Raja Ampat, Provinsi Papua Barat Daya	2023
Wayel Lafa, Pulau		Pulau	02°11'43.92" S 130°25'16.36" T	Kabupaten Raja Ampat, Provinsi Papua Barat	2021
Wayel Lafa, Pulau		Pulau	02°11'43.92" S 130°25'16.36" T	Kabupaten Raja Ampat, Provinsi Papua Barat Daya	2023

Nama Rupabumi	Nama Lain	Unsur Rupabumi	Koordinat	Keterangan Wilayah	Tahun Pembakuan
Wayel Lafamailu, Pulau		Pulau	02°11'41.35" S 130°25'38.36" T	Kabupaten Raja Ampat, Provinsi Papua Barat	2021
Wayel Lafamailu, Pulau		Pulau	02°11'41.35" S 130°25'38.36" T	Kabupaten Raja Ampat, Provinsi Papua Barat Daya	2023
Wayel Lafamaisa, Pulau		Pulau	02°11'39.24" S 130°25'27.90" T	Kabupaten Raja Ampat, Provinsi Papua Barat	2021
Wayel Lafamaisa, Pulau		Pulau	02°11'39.24" S 130°25'27.90" T	Kabupaten Raja Ampat, Provinsi Papua Barat Daya	2023
Wayel Lim, Pulau		Pulau	02°12'16.52" S 130°25'09.34" T	Kabupaten Raja Ampat, Provinsi Papua Barat	2021
Wayel Lim, Pulau		Pulau	02°12'16.52" S 130°25'09.34" T	Kabupaten Raja Ampat, Provinsi Papua Barat Daya	2023
Wayel Lu, Pulau		Pulau	02°12'18.86" S 130°24'45.46" T	Kabupaten Raja Ampat, Provinsi Papua Barat	2021
Wayel Lu, Pulau		Pulau	02°12'18.86" S 130°24'45.46" T	Kabupaten Raja Ampat, Provinsi Papua Barat Daya	2023
Wayel Si, Pulau		Pulau	02°11'47.87" S 130°25'06.52" T	Kabupaten Raja Ampat, Provinsi Papua Barat	2021
Wayel Si, Pulau		Pulau	02°11'47.87" S 130°25'06.52" T	Kabupaten Raja Ampat, Provinsi Papua Barat Daya	2023
Wayel Tol, Pulau		Pulau	02°12'18.11" S 130°24'55.12" T	Kabupaten Raja Ampat, Provinsi Papua Barat	2021
Wayel Tol, Pulau		Pulau	02°12'18.11" S 130°24'55.12" T	Kabupaten Raja Ampat, Provinsi Papua Barat Daya	2023
Wayel Wal, Pulau		Pulau	02°11'55.98" S 130°25'04.40" T	Kabupaten Raja Ampat, Provinsi Papua Barat	2021
Wayel Wal, Pulau		Pulau	02°11'55.98" S 130°25'04.40" T	Kabupaten Raja Ampat, Provinsi Papua Barat Daya	2023
Wayel Wonom, Pulau		Pulau	02°12'13.45" S 130°25'17.63" T	Kabupaten Raja Ampat, Provinsi Papua Barat	2021
Wayel Wonom, Pulau		Pulau	02°12'13.45" S 130°25'17.63" T	Kabupaten Raja Ampat, Provinsi Papua Barat Daya	2023
Wayel Yef Abdul Rauf, Pulau	Wayel Mankel	Pulau	02°12'03.76" S 130°25'10.57" T	Kabupaten Raja Ampat, Provinsi Papua Barat	2021
Wayel Yef Abdul Rauf, Pulau	Pulau Wayel Yef Abdul Rauf	Pulau	02°12'03.76" S 130°25'10.57" T	Kabupaten Raja Ampat, Provinsi Papua Barat Daya	2023
Wayel Yef Alimin, Pulau		Pulau	02°12'18.38" S 130°25'01.00" T	Kabupaten Raja Ampat, Provinsi Papua Barat	2021
Wayel Yef Alimin, Pulau		Pulau	02°12'18.38" S 130°25'01.00" T	Kabupaten Raja Ampat, Provinsi Papua Barat Daya	2023
Wayel Yef Duris, Pulau		Pulau	02°12'10.36" S 130°25'09.01" T	Kabupaten Raja Ampat, Provinsi Papua Barat	2021
Wayel Yef Duris, Pulau		Pulau	02°12'10.36" S 130°25'09.01" T	Kabupaten Raja Ampat, Provinsi Papua Barat Daya	2023
Wayel Yef Kala, Pulau		Pulau	02°12'04.65" S 130°25'22.30" T	Kabupaten Raja Ampat, Provinsi Papua Barat	2021
Wayel Yef Kala, Pulau		Pulau	02°12'04.65" S 130°25'22.30" T	Kabupaten Raja Ampat, Provinsi Papua Barat Daya	2023
Wayel Yef Kaluf Tamban, Pulau		Pulau	02°11'58.20" S 130°25'16.61" T	Kabupaten Raja Ampat, Provinsi Papua Barat	2021
Wayel Yef Kaluf Tamban, Pulau	Pulau Wayel Yef Kaluftamban	Pulau	02°11'58.20" S 130°25'16.61" T	Kabupaten Raja Ampat, Provinsi Papua Barat Daya	2023
Wayel Yef Kanosol, Pulau		Pulau	02°12'29.00" S 130°25'11.77" T	Kabupaten Raja Ampat, Provinsi Papua Barat	2021
Wayel Yef Kanosol, Pulau		Pulau	02°12'29.00" S 130°25'11.77" T	Kabupaten Raja Ampat, Provinsi Papua Barat Daya	2023

Nama Rupabumi	Nama Lain	Unsur Rupabumi	Koordinat	Keterangan Wilayah	Tahun Pembakuan
Wayel Yef Kurucut, Pulau		Pulau	02°12'26.60" S 130°24'49.29" T	Kabupaten Raja Ampat, Provinsi Papua Barat	2021
Wayel Yef Kurucut, Pulau		Pulau	02°12'26.60" S 130°24'49.29" T	Kabupaten Raja Ampat, Provinsi Papua Barat Daya	2023
Wayel Yef Lanam, Pulau		Pulau	02°11'45.16" S 130°25'21.83" T	Kabupaten Raja Ampat, Provinsi Papua Barat	2021
Wayel Yef Lanam, Pulau		Pulau	02°11'45.16" S 130°25'21.83" T	Kabupaten Raja Ampat, Provinsi Papua Barat Daya	2023
Wayel Yef Lili, Pulau		Pulau	02°11'46.52" S 130°25'24.85" T	Kabupaten Raja Ampat, Provinsi Papua Barat	2021
Wayel Yef Lili, Pulau		Pulau	02°11'46.52" S 130°25'24.85" T	Kabupaten Raja Ampat, Provinsi Papua Barat Daya	2023
Wayel Yef Manmenik, Pulau		Pulau	02°12'19.31" S 130°25'02.10" T	Kabupaten Raja Ampat, Provinsi Papua Barat	2021
Wayel Yef Manmenik, Pulau		Pulau	02°12'19.31" S 130°25'02.10" T	Kabupaten Raja Ampat, Provinsi Papua Barat Daya	2023
Wayel Yef Masos, Pulau		Pulau	02°12'06.90" S 130°25'25.86" T	Kabupaten Raja Ampat, Provinsi Papua Barat	2021
Wayel Yef Masos, Pulau		Pulau	02°12'06.90" S 130°25'25.86" T	Kabupaten Raja Ampat, Provinsi Papua Barat Daya	2023
Wayel Yef Meten, Pulau		Pulau	02°12'13.63" S 130°25'24.10" T	Kabupaten Raja Ampat, Provinsi Papua Barat	2021
Wayel Yef Meten, Pulau		Pulau	02°12'13.63" S 130°25'24.10" T	Kabupaten Raja Ampat, Provinsi Papua Barat Daya	2023
Wayel Yef Mohau, Pulau		Pulau	02°12'23.06" S 130°24'55.86" T	Kabupaten Raja Ampat, Provinsi Papua Barat	2021
Wayel Yef Mohau, Pulau		Pulau	02°12'23.06" S 130°24'55.86" T	Kabupaten Raja Ampat, Provinsi Papua Barat Daya	2023
Wayel Yef Palou, Pulau		Pulau	02°11'57.99" S 130°24'59.96" T	Kabupaten Raja Ampat, Provinsi Papua Barat	2021
Wayel Yef Palou, Pulau		Pulau	02°11'57.99" S 130°24'59.96" T	Kabupaten Raja Ampat, Provinsi Papua Barat Daya	2023
Wayel Yef Rahman, Pulau	Wayel Yef Lagai	Pulau	02°12'53.21" S 130°24'47.58" T	Kabupaten Raja Ampat, Provinsi Papua Barat	2021
Wayel Yef Rahman, Pulau	Wayel Yef Lagai	Pulau	02°12'53.21" S 130°24'47.58" T	Kabupaten Raja Ampat, Provinsi Papua Barat Daya	2023
Wayel Yef Sanaumfom, Pulau		Pulau	02°11'49.21" S 130°25'34.18" T	Kabupaten Raja Ampat, Provinsi Papua Barat	2021
Wayel Yef Sanaumfom, Pulau		Pulau	02°11'49.21" S 130°25'34.18" T	Kabupaten Raja Ampat, Provinsi Papua Barat Daya	2023
Wayel Yef Saruri, Pulau		Pulau	02°12'22.25" S 130°24'49.23" T	Kabupaten Raja Ampat, Provinsi Papua Barat	2021
Wayel Yef Saruri, Pulau		Pulau	02°12'22.25" S 130°24'49.23" T	Kabupaten Raja Ampat, Provinsi Papua Barat Daya	2023
Wayel Yef Taptop, Pulau		Pulau	02°12'24.32" S 130°25'15.89" T	Kabupaten Raja Ampat, Provinsi Papua Barat	2021
Wayel Yef Taptop, Pulau		Pulau	02°12'24.32" S 130°25'15.89" T	Kabupaten Raja Ampat, Provinsi Papua Barat Daya	2023
Wayel Yef Utlukum, Pulau		Pulau	02°12'02.72" S 130°25'17.79" T	Kabupaten Raja Ampat, Provinsi Papua Barat	2021
Wayel Yef Utlukum, Pulau		Pulau	02°12'02.72" S 130°25'17.79" T	Kabupaten Raja Ampat, Provinsi Papua Barat Daya	2023
Wayel, Pulau		Pulau	02°11'57.07" S 130°25'24.18" T	Kabupaten Raja Ampat, Provinsi Papua Barat	2021
Wayel, Pulau		Pulau	02°11'57.07" S 130°25'24.18" T	Kabupaten Raja Ampat, Provinsi Papua Barat Daya	2023

Nama Rupabumi	Nama Lain	Unsur Rupabumi	Koordinat	Keterangan Wilayah	Tahun Pembakuan
Wayilbatan, Pulau		Pulau	02°12'42.18" S 130°25'58.45" T	Kabupaten Raja Ampat, Provinsi Papua Barat	2021
Wayilbatan, Pulau		Pulau	02°12'42.18" S 130°25'58.45" T	Kabupaten Raja Ampat, Provinsi Papua Barat Daya	2023
Waylu Genan, Yef		Pulau	00°17'43.69" S 130°53'38.83" T	Kabupaten Raja Ampat, Provinsi Papua Barat	2021
Waylu Genan, Yef		Pulau	00°17'43.69" S 130°53'38.83" T	Kabupaten Raja Ampat, Provinsi Papua Barat Daya	2023
Waylu Peley, Yef		Pulau	00°17'43.54" S 130°53'44.86" T	Kabupaten Raja Ampat, Provinsi Papua Barat	2021
Waylu Peley, Yef		Pulau	00°17'43.54" S 130°53'44.86" T	Kabupaten Raja Ampat, Provinsi Papua Barat Daya	2023
Waywumupsop, Yef		Pulau	00°10'46.26" U 130°02'53.09" T	Kabupaten Raja Ampat, Provinsi Papua Barat	2021
Waywumupsop, Yef		Pulau	00°10'46.26" U 130°02'53.09" T	Kabupaten Raja Ampat, Provinsi Papua Barat Daya	2023
We'Tul, Pulau		Pulau	00°03'06.89" S 130°37'17.00" T	Kabupaten Raja Ampat, Provinsi Papua Barat	2021
We'Tul, Pulau		Pulau	00°03'06.89" S 130°37'17.00" T	Kabupaten Raja Ampat, Provinsi Papua Barat Daya	2023
Weija, Pulau		Pulau	00°12'56.15" S 130°19'00.14" T	Kabupaten Raja Ampat, Provinsi Papua Barat	2021
Weija, Pulau		Pulau	00°12'56.15" S 130°19'00.14" T	Kabupaten Raja Ampat, Provinsi Papua Barat Daya	2023
Weijim Ganan, Pulau		Pulau	01°28'10.43" S 130°15'44.45" T	Kabupaten Raja Ampat, Provinsi Papua Barat	2021
Weijim Ganan, Pulau		Pulau	01°28'10.43" S 130°15'44.45" T	Kabupaten Raja Ampat, Provinsi Papua Barat Daya	2023
Weijim Pale, Pulau		Pulau	01°28'23.26" S 130°14'23.19" T	Kabupaten Raja Ampat, Provinsi Papua Barat	2021
Weijim Pale, Pulau		Pulau	01°28'23.26" S 130°14'23.19" T	Kabupaten Raja Ampat, Provinsi Papua Barat Daya	2023
Welekgaulo Atsa, Pulau		Pulau	01°52'15.00" S 130°25'03.40" T	Kabupaten Raja Ampat, Provinsi Papua Barat	2021
Welekgaulo Atsa, Pulau		Pulau	01°52'15.00" S 130°25'03.40" T	Kabupaten Raja Ampat, Provinsi Papua Barat Daya	2023
Welekgaulo Fat, Pulau		Pulau	01°52'06.62" S 130°25'03.04" T	Kabupaten Raja Ampat, Provinsi Papua Barat	2021
Welekgaulo Fat, Pulau		Pulau	01°52'06.62" S 130°25'03.04" T	Kabupaten Raja Ampat, Provinsi Papua Barat Daya	2023
Welekgaulo Lu, Pulau		Pulau	01°52'12.83" S 130°25'03.70" T	Kabupaten Raja Ampat, Provinsi Papua Barat	2021
Welekgaulo Lu, Pulau		Pulau	01°52'12.83" S 130°25'03.70" T	Kabupaten Raja Ampat, Provinsi Papua Barat Daya	2023
Welekgaulo Tol, Pulau		Pulau	01°52'07.86" S 130°25'05.55" T	Kabupaten Raja Ampat, Provinsi Papua Barat	2021
Welekgaulo Tol, Pulau		Pulau	01°52'07.86" S 130°25'05.55" T	Kabupaten Raja Ampat, Provinsi Papua Barat Daya	2023
Weslu, Pulau		Pulau	01°42'51.20" S 130°08'23.12" T	Kabupaten Raja Ampat, Provinsi Papua Barat	2021
Weslu, Pulau		Pulau	01°42'51.20" S 130°08'23.12" T	Kabupaten Raja Ampat, Provinsi Papua Barat Daya	2023
Wolo, Pulau		Pulau	01°07'45.54" S 131°10'35.74" T	Kabupaten Sorong, Provinsi Papua Barat	2021
Wolo, Pulau		Pulau	01°07'45.54" S 131°10'35.74" T	Kabupaten Sorong, Provinsi Papua Barat Daya	2023

Nama Rupabumi	Nama Lain	Unsur Rupabumi	Koordinat	Keterangan Wilayah	Tahun Pembakuan
Wologenan, Pulau		Pulau	01°08'43.58" S 131°10'56.78" T	Kabupaten Sorong, Provinsi Papua Barat	2021
Wologenan, Pulau		Pulau	01°08'43.58" S 131°10'56.78" T	Kabupaten Sorong, Provinsi Papua Barat Daya	2023
Wono Genan, Nus		Pulau	00°06'49.48" U 130°08'55.01" T	Kabupaten Raja Ampat, Provinsi Papua Barat	2021
Wono Genan, Nus		Pulau	00°06'49.48" U 130°08'55.01" T	Kabupaten Raja Ampat, Provinsi Papua Barat Daya	2023
Wono, Nus		Pulau	00°06'49.07" U 130°08'57.00" T	Kabupaten Raja Ampat, Provinsi Papua Barat	2021
Wono, Nus		Pulau	00°06'49.07" U 130°08'57.00" T	Kabupaten Raja Ampat, Provinsi Papua Barat Daya	2023
Wowaran Kapatcol Tokacano, Pulau		Pulau	01°59'18.43" S 130°33'51.81" T	Kabupaten Raja Ampat, Provinsi Papua Barat	2021
Wowaran Kapatcol Tokacano, Pulau		Pulau	01°59'18.43" S 130°33'51.81" T	Kabupaten Raja Ampat, Provinsi Papua Barat Daya	2023
Wowaran Nikapatcol Ganan Topalenilaf, Pulau		Pulau	01°59'35.22" S 130°33'56.54" T	Kabupaten Raja Ampat, Provinsi Papua Barat	2021
Wowaran Nikapatcol Ganan Topalenilaf, Pulau		Pulau	01°59'35.22" S 130°33'56.54" T	Kabupaten Raja Ampat, Provinsi Papua Barat Daya	2023
Wowaran Nikapatcol Kacuo Tiptatole, Pulau		Pulau	01°59'35.36" S 130°33'51.18" T	Kabupaten Raja Ampat, Provinsi Papua Barat	2021
Wowaran Nikapatcol Kacuo Tiptatole, Pulau	Pulau Wowaran Nikapatcol-kacuo Tiptatole	Pulau	01°59'35.36" S 130°33'51.18" T	Kabupaten Raja Ampat, Provinsi Papua Barat Daya	2023
Wowaran Nikapatcol Kacuo Tiptatolol, Pulau		Pulau	01°59'34.41" S 130°33'51.17" T	Kabupaten Raja Ampat, Provinsi Papua Barat	2021
Wowaran Nikapatcol Kacuo Tiptatolol, Pulau	Pulau Wowaran Nikapatcol-kacuo Tiptatolol	Pulau	01°59'34.41" S 130°33'51.17" T	Kabupaten Raja Ampat, Provinsi Papua Barat Daya	2023
Wowaran Nikapatcol Kacuo Tololya, Pulau		Pulau	01°59'17.76" S 130°33'48.02" T	Kabupaten Raja Ampat, Provinsi Papua Barat	2021
Wowaran Nikapatcol Kacuo Tololya, Pulau		Pulau	01°59'17.76" S 130°33'48.02" T	Kabupaten Raja Ampat, Provinsi Papua Barat Daya	2023
Wowaran Nikapatcol Kacuo Tonilapya, Pulau		Pulau	01°59'37.43" S 130°34'07.65" T	Kabupaten Raja Ampat, Provinsi Papua Barat	2021
Wowaran Nikapatcol Kacuo Tonilapya, Pulau		Pulau	01°59'37.43" S 130°34'07.65" T	Kabupaten Raja Ampat, Provinsi Papua Barat Daya	2023
Wowaran Nikapatcol Lenatatololya, Pulau		Pulau	01°59'19.03" S 130°33'51.40" T	Kabupaten Raja Ampat, Provinsi Papua Barat	2021
Wowaran Nikapatcol Lenatatololya, Pulau		Pulau	01°59'19.03" S 130°33'51.40" T	Kabupaten Raja Ampat, Provinsi Papua Barat Daya	2023
Wowaran Nikapatcol Masostololya, Pulau		Pulau	01°59'17.94" S 130°33'50.82" T	Kabupaten Raja Ampat, Provinsi Papua Barat	2021
Wowaran Nikapatcol Masostololya, Pulau		Pulau	01°59'17.94" S 130°33'50.82" T	Kabupaten Raja Ampat, Provinsi Papua Barat Daya	2023
Wowaran Nikapatcol Paleto Lapaleya, Pulau		Pulau	01°59'36.33" S 130°33'56.21" T	Kabupaten Raja Ampat, Provinsi Papua Barat	2021
Wowaran Nikapatcol Paleto Lapaleya, Pulau	Pulau Wowaran Nikapatcol-paleto Lapaleya	Pulau	01°59'36.33" S 130°33'56.21" T	Kabupaten Raja Ampat, Provinsi Papua Barat Daya	2023
Wowaran Nikapatcol Paletomulmol, Pulau		Pulau	01°59'36.80" S 130°34'08.49" T	Kabupaten Raja Ampat, Provinsi Papua Barat	2021
Wowaran Nikapatcol Paletomulmol, Pulau		Pulau	01°59'36.80" S 130°34'08.49" T	Kabupaten Raja Ampat, Provinsi Papua Barat Daya	2023

Nama Rupabumi	Nama Lain	Unsur Rupabumi	Koordinat	Keterangan Wilayah	Tahun Pembakuan
Wowaran Nikapatcol Tolennataya, Pulau		Pulau	01°59'21.18" S 130°33'50.10" T	Kabupaten Raja Ampat, Provinsi Papua Barat	2021
Wowaran Nikapatcol Tolennataya, Pulau		Pulau	01°59'21.18" S 130°33'50.10" T	Kabupaten Raja Ampat, Provinsi Papua Barat Daya	2023
Wowaran Nikapatcol Tolenspalyasancopo, Pulau		Pulau	01°59'18.89" S 130°33'47.67" T	Kabupaten Raja Ampat, Provinsi Papua Barat	2021
Wowaran Nikapatcol Tolenspalyasancopo, Pulau		Pulau	01°59'18.89" S 130°33'47.67" T	Kabupaten Raja Ampat, Provinsi Papua Barat Daya	2023
Wowaran Nikapatcol Torapatlea, Pulau		Pulau	01°59'36.75" S 130°34'07.52" T	Kabupaten Raja Ampat, Provinsi Papua Barat	2021
Wowaran Nikapatcol Torapatlea, Pulau		Pulau	01°59'36.75" S 130°34'07.52" T	Kabupaten Raja Ampat, Provinsi Papua Barat Daya	2023
Wowaran Nikapatcol Toyasancopo, Pulau		Pulau	01°59'17.99" S 130°33'39.03" T	Kabupaten Raja Ampat, Provinsi Papua Barat	2021
Wowaran Nikapatcol Toyasancopo, Pulau		Pulau	01°59'17.99" S 130°33'39.03" T	Kabupaten Raja Ampat, Provinsi Papua Barat Daya	2023
Wowaran Nikapatcol Yeflapya, Pulau		Pulau	01°59'19.61" S 130°33'42.41" T	Kabupaten Raja Ampat, Provinsi Papua Barat	2021
Wowaran Nikapatcol Yeflapya, Pulau		Pulau	01°59'19.61" S 130°33'42.41" T	Kabupaten Raja Ampat, Provinsi Papua Barat Daya	2023
Wun Peley, Pulau		Pulau	00°04'51.01" S 130°19'51.15" T	Kabupaten Raja Ampat, Provinsi Papua Barat	2021
Wun Peley, Pulau		Pulau	00°04'51.01" S 130°19'51.15" T	Kabupaten Raja Ampat, Provinsi Papua Barat Daya	2023
Ya Ganan, Pulau		Pulau	02°02'49.53" S 130°24'44.08" T	Kabupaten Raja Ampat, Provinsi Papua Barat	2021
Ya Ganan, Pulau		Pulau	02°02'49.53" S 130°24'44.08" T	Kabupaten Raja Ampat, Provinsi Papua Barat Daya	2023
Ya Pale, Pulau		Pulau	02°02'32.74" S 130°24'19.71" T	Kabupaten Raja Ampat, Provinsi Papua Barat	2021
Ya Pale, Pulau		Pulau	02°02'32.74" S 130°24'19.71" T	Kabupaten Raja Ampat, Provinsi Papua Barat Daya	2023
Yabal, Nus		Pulau	00°08'04.31" U 130°04'10.21" T	Kabupaten Raja Ampat, Provinsi Papua Barat	2021
Yabal, Nus		Pulau	00°08'04.31" U 130°04'10.21" T	Kabupaten Raja Ampat, Provinsi Papua Barat Daya	2023
Yabatan Atsa, Pulau		Pulau	02°00'36.21" S 130°28'46.75" T	Kabupaten Raja Ampat, Provinsi Papua Barat	2021
Yabatan Atsa, Pulau		Pulau	02°00'36.21" S 130°28'46.75" T	Kabupaten Raja Ampat, Provinsi Papua Barat Daya	2023
Yabatan Fat, Pulau		Pulau	02°00'11.59" S 130°28'34.01" T	Kabupaten Raja Ampat, Provinsi Papua Barat	2021
Yabatan Fat, Pulau		Pulau	02°00'11.59" S 130°28'34.01" T	Kabupaten Raja Ampat, Provinsi Papua Barat Daya	2023
Yabatan Lim, Pulau		Pulau	01°59'59.74" S 130°27'51.89" T	Kabupaten Raja Ampat, Provinsi Papua Barat	2021
Yabatan Lim, Pulau		Pulau	01°59'59.74" S 130°27'51.89" T	Kabupaten Raja Ampat, Provinsi Papua Barat Daya	2023
Yabatan Lu, Pulau		Pulau	02°00'23.86" S 130°28'54.02" T	Kabupaten Raja Ampat, Provinsi Papua Barat	2021
Yabatan Lu, Pulau		Pulau	02°00'23.86" S 130°28'54.02" T	Kabupaten Raja Ampat, Provinsi Papua Barat Daya	2023
Yabatan Tol, Pulau		Pulau	02°00'25.07" S 130°29'04.23" T	Kabupaten Raja Ampat, Provinsi Papua Barat	2021
Yabatan Tol, Pulau		Pulau	02°00'25.07" S 130°29'04.23" T	Kabupaten Raja Ampat, Provinsi Papua Barat Daya	2023



Nama Rupabumi	Nama Lain	Unsur Rupabumi	Koordinat	Keterangan Wilayah	Tahun Pembakuan
Yabatan, Pulau		Pulau	02°00'40.06" S 130°25'15.65" T	Kabupaten Raja Ampat, Provinsi Papua Barat	2021
Yabatan, Pulau		Pulau	02°00'40.06" S 130°25'15.65" T	Kabupaten Raja Ampat, Provinsi Papua Barat Daya	2023
Yal Ganan, Pulau		Pulau	02°06'26.89" S 130°35'03.86" T	Kabupaten Raja Ampat, Provinsi Papua Barat	2021
Yal Ganan, Pulau		Pulau	02°06'26.89" S 130°35'03.86" T	Kabupaten Raja Ampat, Provinsi Papua Barat Daya	2023
Yal Genan, Nus		Pulau	00°10'37.39" U 130°01'59.08" T	Kabupaten Raja Ampat, Provinsi Papua Barat	2021
Yal Genan, Nus		Pulau	00°10'37.39" U 130°01'59.08" T	Kabupaten Raja Ampat, Provinsi Papua Barat Daya	2023
Yal Pale, Pulau		Pulau	02°06'23.31" S 130°35'05.20" T	Kabupaten Raja Ampat, Provinsi Papua Barat	2021
Yal Pale, Pulau		Pulau	02°06'23.31" S 130°35'05.20" T	Kabupaten Raja Ampat, Provinsi Papua Barat Daya	2023
Yal Sapen, Yef		Pulau	02°06'22.47" S 130°34'59.56" T	Kabupaten Raja Ampat, Provinsi Papua Barat	2021
Yal Sapen, Yef		Pulau	02°06'22.47" S 130°34'59.56" T	Kabupaten Raja Ampat, Provinsi Papua Barat Daya	2023
Yal, Nus		Pulau	00°07'16.63" S 130°40'13.52" T	Kabupaten Raja Ampat, Provinsi Papua Barat	2021
Yal, Nus		Pulau	00°07'16.63" S 130°40'13.52" T	Kabupaten Raja Ampat, Provinsi Papua Barat Daya	2023
Yal, Nus		Pulau	00°10'37.18" U 130°01'56.72" T	Kabupaten Raja Ampat, Provinsi Papua Barat	2021
Yal, Nus		Pulau	00°10'37.18" U 130°01'56.72" T	Kabupaten Raja Ampat, Provinsi Papua Barat Daya	2023
Yal, Yef		Pulau	01°39'39.88" S 131°26'25.18" T	Kabupaten Sorong, Provinsi Papua Barat	2021
Yal, Yef		Pulau	01°39'39.88" S 131°26'25.18" T	Kabupaten Sorong, Provinsi Papua Barat Daya	2023
Yamnini Kaleke Tolol, Pulau		Pulau	01°58'17.46" S 130°28'45.67" T	Kabupaten Raja Ampat, Provinsi Papua Barat	2021
Yamnini Kaleke Tolol, Pulau		Pulau	01°58'17.46" S 130°28'45.67" T	Kabupaten Raja Ampat, Provinsi Papua Barat Daya	2023
Yamnini Kapatcol Tolol, Pulau		Pulau	01°58'30.19" S 130°29'25.23" T	Kabupaten Raja Ampat, Provinsi Papua Barat	2021
Yamnini Kapatcol Tolol, Pulau		Pulau	01°58'30.19" S 130°29'25.23" T	Kabupaten Raja Ampat, Provinsi Papua Barat Daya	2023
Yamnini Nikapatcol Toganan, Pulau		Pulau	01°58'21.29" S 130°29'27.53" T	Kabupaten Raja Ampat, Provinsi Papua Barat	2021
Yamnini Nikapatcol Toganan, Pulau		Pulau	01°58'21.29" S 130°29'27.53" T	Kabupaten Raja Ampat, Provinsi Papua Barat Daya	2023
Yamnini To Palea, Pulau		Pulau	01°58'24.21" S 130°28'53.01" T	Kabupaten Raja Ampat, Provinsi Papua Barat	2021
Yamnini To Palea, Pulau		Pulau	01°58'24.21" S 130°28'53.01" T	Kabupaten Raja Ampat, Provinsi Papua Barat Daya	2023
Yamnini Yefpale Tololya, Pulau		Pulau	01°58'17.60" S 130°29'35.58" T	Kabupaten Raja Ampat, Provinsi Papua Barat	2021
Yamnini Yefpale Tololya, Pulau		Pulau	01°58'17.60" S 130°29'35.58" T	Kabupaten Raja Ampat, Provinsi Papua Barat Daya	2023
Yamnini Yefto Lapaleo, Pulau		Pulau	01°58'40.28" S 130°28'49.44" T	Kabupaten Raja Ampat, Provinsi Papua Barat	2021
Yamnini Yefto Lapaleo, Pulau		Pulau	01°58'40.28" S 130°28'49.44" T	Kabupaten Raja Ampat, Provinsi Papua Barat Daya	2023

Nama Rupabumi	Nama Lain	Unsur Rupabumi	Koordinat	Keterangan Wilayah	Tahun Pembakuan
Yamnini, Pulau		Pulau	01°58'21.65" S 130°29'28.07" T	Kabupaten Raja Ampat, Provinsi Papua Barat	2021
Yamnini, Pulau		Pulau	01°58'21.65" S 130°29'28.07" T	Kabupaten Raja Ampat, Provinsi Papua Barat Daya	2023
Yamnini, Pulau		Pulau	01°58'23.72" S 130°28'49.32" T	Kabupaten Raja Ampat, Provinsi Papua Barat	2021
Yamnini, Pulau		Pulau	01°58'23.72" S 130°28'49.32" T	Kabupaten Raja Ampat, Provinsi Papua Barat Daya	2023
Yamniyef, Pulau		Pulau	00°18'51.51" S 130°38'22.79" T	Kabupaten Raja Ampat, Provinsi Papua Barat	2021
Yamniyef, Pulau		Pulau	00°18'51.51" S 130°38'22.79" T	Kabupaten Raja Ampat, Provinsi Papua Barat Daya	2023
Yan, Pulau		Pulau	02°07'54.97" S 130°07'15.06" T	Kabupaten Raja Ampat, Provinsi Papua Barat	2021
Yan, Pulau		Pulau	02°07'54.97" S 130°07'15.06" T	Kabupaten Raja Ampat, Provinsi Papua Barat Daya	2023
Yanggelo, Pulau		Pulau	00°30'52.02" S 130°27'12.98" T	Kabupaten Raja Ampat, Provinsi Papua Barat	2021
Yanggelo, Pulau		Pulau	00°30'52.02" S 130°27'12.98" T	Kabupaten Raja Ampat, Provinsi Papua Barat Daya	2023
Yankisi, Pulau		Pulau	02°03'10.71" S 130°22'13.14" T	Kabupaten Raja Ampat, Provinsi Papua Barat	2021
Yankisi, Pulau		Pulau	02°03'10.71" S 130°22'13.14" T	Kabupaten Raja Ampat, Provinsi Papua Barat Daya	2023
Yapap Kapatcol Doko, Pulau		Pulau	01°57'31.99" S 130°29'21.22" T	Kabupaten Raja Ampat, Provinsi Papua Barat	2021
Yapap Kapatcol Doko, Pulau		Pulau	01°57'31.99" S 130°29'21.22" T	Kabupaten Raja Ampat, Provinsi Papua Barat Daya	2023
Yapap Kapatcol Katalis, Pulau		Pulau	01°57'31.42" S 130°29'21.50" T	Kabupaten Raja Ampat, Provinsi Papua Barat	2021
Yapap Kapatcol Katalis, Pulau		Pulau	01°57'31.42" S 130°29'21.50" T	Kabupaten Raja Ampat, Provinsi Papua Barat Daya	2023
Yapap Kapatcol Katem Rapat, Pulau		Pulau	01°57'50.65" S 130°29'07.35" T	Kabupaten Raja Ampat, Provinsi Papua Barat	2021
Yapap Kapatcol Katem Rapat, Pulau	Pulau Yapapkatcol Katem Rapat	Pulau	01°57'50.65" S 130°29'07.35" T	Kabupaten Raja Ampat, Provinsi Papua Barat Daya	2023
Yapap Kapatcol Katem, Pulau		Pulau	01°57'35.65" S 130°29'06.33" T	Kabupaten Raja Ampat, Provinsi Papua Barat	2021
Yapap Kapatcol Katem, Pulau		Pulau	01°57'35.65" S 130°29'06.33" T	Kabupaten Raja Ampat, Provinsi Papua Barat Daya	2023
Yapap Kapatcol Lu Rapat, Pulau		Pulau	01°57'49.38" S 130°29'07.32" T	Kabupaten Raja Ampat, Provinsi Papua Barat	2021
Yapap Kapatcol Lu Rapat, Pulau	Pulau Yapapkatcol Lu Rapat	Pulau	01°57'49.38" S 130°29'07.32" T	Kabupaten Raja Ampat, Provinsi Papua Barat Daya	2023
Yapap Kapatcol Manyanim, Pulau		Pulau	01°57'39.22" S 130°29'05.44" T	Kabupaten Raja Ampat, Provinsi Papua Barat	2021
Yapap Kapatcol Manyanim, Pulau		Pulau	01°57'39.22" S 130°29'05.44" T	Kabupaten Raja Ampat, Provinsi Papua Barat Daya	2023
Yapap Kapatcol Mul, Pulau		Pulau	01°57'39.66" S 130°29'02.01" T	Kabupaten Raja Ampat, Provinsi Papua Barat	2021
Yapap Kapatcol Mul, Pulau		Pulau	01°57'39.66" S 130°29'02.01" T	Kabupaten Raja Ampat, Provinsi Papua Barat Daya	2023



Nama Rupabumi	Nama Lain	Unsur Rupabumi	Koordinat	Keterangan Wilayah	Tahun Pembakuan
Yapap Kapatcol Sasulut, Pulau		Pulau	01°57'53.69" S 130°29'19.35" T	Kabupaten Raja Ampat, Provinsi Papua Barat	2021
Yapap Kapatcol Sasulut, Pulau		Pulau	01°57'53.69" S 130°29'19.35" T	Kabupaten Raja Ampat, Provinsi Papua Barat Daya	2023
Yapap Kapatcol Tol Rapat, Pulau		Pulau	01°57'47.46" S 130°29'05.91" T	Kabupaten Raja Ampat, Provinsi Papua Barat	2021
Yapap Kapatcol Tol Rapat, Pulau		Pulau	01°57'47.46" S 130°29'05.91" T	Kabupaten Raja Ampat, Provinsi Papua Barat Daya	2023
Yapap Kapatcol Tolilya, Pulau		Pulau	01°57'53.34" S 130°29'24.00" T	Kabupaten Raja Ampat, Provinsi Papua Barat	2021
Yapap Kapatcol Tolilya, Pulau		Pulau	01°57'53.34" S 130°29'24.00" T	Kabupaten Raja Ampat, Provinsi Papua Barat Daya	2023
Yapap Kapatcol Tomalanya, Pulau		Pulau	01°57'53.07" S 130°29'22.08" T	Kabupaten Raja Ampat, Provinsi Papua Barat	2021
Yapap Kapatcol Tomalanya, Pulau		Pulau	01°57'53.07" S 130°29'22.08" T	Kabupaten Raja Ampat, Provinsi Papua Barat Daya	2023
Yapap Kaptcol Beskete, Pulau		Pulau	01°57'49.59" S 130°29'21.34" T	Kabupaten Raja Ampat, Provinsi Papua Barat	2021
Yapap Kaptcol Beskete, Pulau		Pulau	01°57'49.59" S 130°29'21.34" T	Kabupaten Raja Ampat, Provinsi Papua Barat Daya	2023
Yapap Kaptcol Lu, Pulau		Pulau	01°57'28.22" S 130°29'17.49" T	Kabupaten Raja Ampat, Provinsi Papua Barat	2021
Yapap Kaptcol Lu, Pulau		Pulau	01°57'28.22" S 130°29'17.49" T	Kabupaten Raja Ampat, Provinsi Papua Barat Daya	2023
Yapap Nikapatcol, Pulau		Pulau	01°58'04.05" S 130°29'15.47" T	Kabupaten Raja Ampat, Provinsi Papua Barat	2021
Yapap Nikapatcol, Pulau		Pulau	01°58'04.05" S 130°29'15.47" T	Kabupaten Raja Ampat, Provinsi Papua Barat Daya	2023
Yapap Niyefto Palolon'Ya, Pulau		Pulau	01°58'00.99" S 130°29'19.05" T	Kabupaten Raja Ampat, Provinsi Papua Barat	2021
Yapap Niyefto Palolon'Ya, Pulau		Pulau	01°58'00.99" S 130°29'19.05" T	Kabupaten Raja Ampat, Provinsi Papua Barat Daya	2023
Yapap Niyeftolea, Pulau		Pulau	01°57'56.27" S 130°29'21.23" T	Kabupaten Raja Ampat, Provinsi Papua Barat	2021
Yapap Niyeftolea, Pulau		Pulau	01°57'56.27" S 130°29'21.23" T	Kabupaten Raja Ampat, Provinsi Papua Barat Daya	2023
Yapap Yef Lu, Pulau		Pulau	01°57'36.65" S 130°29'06.51" T	Kabupaten Raja Ampat, Provinsi Papua Barat	2021
Yapap Yef Lu, Pulau		Pulau	01°57'36.65" S 130°29'06.51" T	Kabupaten Raja Ampat, Provinsi Papua Barat Daya	2023
Yapap Yef Mul, Pulau		Pulau	01°57'38.40" S 130°29'06.05" T	Kabupaten Raja Ampat, Provinsi Papua Barat	2021
Yapap Yef Mul, Pulau		Pulau	01°57'38.40" S 130°29'06.05" T	Kabupaten Raja Ampat, Provinsi Papua Barat Daya	2023
Yapap Yeflu Fatabuo, Pulau		Pulau	01°57'32.32" S 130°29'30.67" T	Kabupaten Raja Ampat, Provinsi Papua Barat	2021
Yapap Yeflu Fatabuo, Pulau		Pulau	01°57'32.32" S 130°29'30.67" T	Kabupaten Raja Ampat, Provinsi Papua Barat Daya	2023
Yapap Yefpale, Pulau		Pulau	01°57'25.67" S 130°29'21.18" T	Kabupaten Raja Ampat, Provinsi Papua Barat	2021
Yapap Yefpale, Pulau		Pulau	01°57'25.67" S 130°29'21.18" T	Kabupaten Raja Ampat, Provinsi Papua Barat Daya	2023
Yapop Atsa, Pulau		Pulau	01°58'07.64" S 130°28'48.16" T	Kabupaten Raja Ampat, Provinsi Papua Barat	2021
Yapop Atsa, Pulau		Pulau	01°58'07.64" S 130°28'48.16" T	Kabupaten Raja Ampat, Provinsi Papua Barat Daya	2023

Nama Rupabumi	Nama Lain	Unsur Rupabumi	Koordinat	Keterangan Wilayah	Tahun Pembakuan
Yapop Fat, Pulau		Pulau	01°57'47.43" S 130°29'00.09" T	Kabupaten Raja Ampat, Provinsi Papua Barat	2021
Yapop Fat, Pulau		Pulau	01°57'47.43" S 130°29'00.09" T	Kabupaten Raja Ampat, Provinsi Papua Barat Daya	2023
Yapop Lim, Pulau		Pulau	01°57'46.80" S 130°29'20.04" T	Kabupaten Raja Ampat, Provinsi Papua Barat	2021
Yapop Lim, Pulau		Pulau	01°57'46.80" S 130°29'20.04" T	Kabupaten Raja Ampat, Provinsi Papua Barat Daya	2023
Yapop Lim, Pulau		Pulau	01°57'49.22" S 130°29'10.80" T	Kabupaten Raja Ampat, Provinsi Papua Barat	2021
Yapop Lim, Pulau		Pulau	01°57'49.22" S 130°29'10.80" T	Kabupaten Raja Ampat, Provinsi Papua Barat Daya	2023
Yapop Lu, Pulau		Pulau	01°58'05.07" S 130°28'58.93" T	Kabupaten Raja Ampat, Provinsi Papua Barat	2021
Yapop Lu, Pulau		Pulau	01°58'05.07" S 130°28'58.93" T	Kabupaten Raja Ampat, Provinsi Papua Barat Daya	2023
Yapop Tol, Pulau		Pulau	01°58'01.08" S 130°28'51.90" T	Kabupaten Raja Ampat, Provinsi Papua Barat	2021
Yapop Tol, Pulau		Pulau	01°58'01.08" S 130°28'51.90" T	Kabupaten Raja Ampat, Provinsi Papua Barat Daya	2023
Yapop Wal, Pulau		Pulau	01°57'42.29" S 130°29'25.39" T	Kabupaten Raja Ampat, Provinsi Papua Barat	2021
Yapop Wal, Pulau		Pulau	01°57'42.29" S 130°29'25.39" T	Kabupaten Raja Ampat, Provinsi Papua Barat Daya	2023
Yapop Wonom, Pulau		Pulau	01°57'37.56" S 130°29'17.10" T	Kabupaten Raja Ampat, Provinsi Papua Barat	2021
Yapop Wonom, Pulau		Pulau	01°57'37.56" S 130°29'17.10" T	Kabupaten Raja Ampat, Provinsi Papua Barat Daya	2023
Yapop, Pulau		Pulau	01°57'58.04" S 130°29'05.65" T	Kabupaten Raja Ampat, Provinsi Papua Barat	2021
Yapop, Pulau		Pulau	01°57'58.04" S 130°29'05.65" T	Kabupaten Raja Ampat, Provinsi Papua Barat Daya	2023
Yar Mar, Meos		Pulau	00°28'07.06" S 130°35'47.19" T	Kabupaten Raja Ampat, Provinsi Papua Barat	2021
Yar Mar, Meos		Pulau	00°28'07.06" S 130°35'47.19" T	Kabupaten Raja Ampat, Provinsi Papua Barat Daya	2023
Yar Marii, Pulau		Pulau	00°21'41.55" S 130°34'28.71" T	Kabupaten Raja Ampat, Provinsi Papua Barat	2021
Yar Marii, Pulau		Pulau	00°21'41.55" S 130°34'28.71" T	Kabupaten Raja Ampat, Provinsi Papua Barat Daya	2023
Yar, Meos		Pulau	00°26'25.73" S 130°29'25.39" T	Kabupaten Raja Ampat, Provinsi Papua Barat	2021
Yar, Meos		Pulau	00°26'25.73" S 130°29'25.39" T	Kabupaten Raja Ampat, Provinsi Papua Barat Daya	2023
Yari, Pulau		Pulau	00°44'10.68" S 130°08'29.36" T	Kabupaten Raja Ampat, Provinsi Papua Barat	2021
Yari, Pulau		Pulau	00°44'10.68" S 130°08'29.36" T	Kabupaten Raja Ampat, Provinsi Papua Barat Daya	2023
Yarif, Pulau		Pulau	01°08'46.12" S 131°10'05.13" T	Kabupaten Sorong, Provinsi Papua Barat	2021
Yarif, Pulau		Pulau	01°08'46.12" S 131°10'05.13" T	Kabupaten Sorong, Provinsi Papua Barat Daya	2023
Yarweser, Pulau		Pulau	00°46'33.43" S 130°46'16.02" T	Kabupaten Raja Ampat, Provinsi Papua Barat	2021
Yarweser, Pulau		Pulau	00°46'33.43" S 130°46'16.02" T	Kabupaten Raja Ampat, Provinsi Papua Barat Daya	2023

Nama Rupabumi	Nama Lain	Unsur Rupabumi	Koordinat	Keterangan Wilayah	Tahun Pembakuan
Yat, Pulau		Pulau	00°50'59.29" S 130°52'08.62" T	Kabupaten Raja Ampat, Provinsi Papua Barat	2021
Yat, Pulau		Pulau	00°50'59.29" S 130°52'08.62" T	Kabupaten Raja Ampat, Provinsi Papua Barat Daya	2023
Yawya Barat, Pulau		Pulau	01°01'26.80" S 131°12'31.21" T	Kabupaten Sorong, Provinsi Papua Barat	2021
Yawya Barat, Pulau		Pulau	01°01'26.80" S 131°12'31.21" T	Kabupaten Sorong, Provinsi Papua Barat Daya	2023
Yawya Timur, Pulau		Pulau	01°01'16.67" S 131°13'16.03" T	Kabupaten Sorong, Provinsi Papua Barat	2021
Yawya Timur, Pulau		Pulau	01°01'16.67" S 131°13'16.03" T	Kabupaten Sorong, Provinsi Papua Barat Daya	2023
Yawya, Pulau		Pulau	01°01'09.58" S 131°12'45.46" T	Kabupaten Sorong, Provinsi Papua Barat	2021
Yawya, Pulau		Pulau	01°01'09.58" S 131°12'45.46" T	Kabupaten Sorong, Provinsi Papua Barat Daya	2023
Yeben, Yef		Pulau	00°09'43.79" U 130°01'14.07" T	Kabupaten Raja Ampat, Provinsi Papua Barat	2021
Yeben, Yef		Pulau	00°09'43.79" U 130°01'14.07" T	Kabupaten Raja Ampat, Provinsi Papua Barat Daya	2023
Yef, Pulau		Pulau	00°13'40.31" S 130°42'47.37" T	Kabupaten Raja Ampat, Provinsi Papua Barat	2021
Yef, Pulau		Pulau	00°13'40.31" S 130°42'47.37" T	Kabupaten Raja Ampat, Provinsi Papua Barat Daya	2023
Yefbi Kayere, Pulau		Pulau	02°03'24.81" S 130°10'12.96" T	Kabupaten Raja Ampat, Provinsi Papua Barat	2021
Yefbi Kayere, Pulau		Pulau	02°03'24.81" S 130°10'12.96" T	Kabupaten Raja Ampat, Provinsi Papua Barat Daya	2023
Yefkaca Kapatcol Lentole, Pulau		Pulau	01°58'50.54" S 130°48'26.65" T	Kabupaten Raja Ampat, Provinsi Papua Barat	2021
Yefkaca Kapatcol Lentole, Pulau		Pulau	01°58'50.54" S 130°48'26.65" T	Kabupaten Raja Ampat, Provinsi Papua Barat Daya	2023
Yefkaca Nikapatcol Gamoto, Pulau		Pulau	01°58'45.45" S 130°48'38.40" T	Kabupaten Raja Ampat, Provinsi Papua Barat	2021
Yefkaca Nikapatcol Gamoto, Pulau		Pulau	01°58'45.45" S 130°48'38.40" T	Kabupaten Raja Ampat, Provinsi Papua Barat Daya	2023
Yefkaca Nikapatcol Kacuo, Pulau		Pulau	01°58'08.78" S 130°47'46.97" T	Kabupaten Raja Ampat, Provinsi Papua Barat	2021
Yefkaca Nikapatcol Kacuo, Pulau		Pulau	01°58'08.78" S 130°47'46.97" T	Kabupaten Raja Ampat, Provinsi Papua Barat Daya	2023
Yefkaca Nikapatcol Kacuotomalmolfata, Pulau		Pulau	01°58'32.68" S 130°48'12.88" T	Kabupaten Raja Ampat, Provinsi Papua Barat	2021
Yefkaca Nikapatcol Kacuotomalmolfata, Pulau		Pulau	01°58'32.68" S 130°48'12.88" T	Kabupaten Raja Ampat, Provinsi Papua Barat Daya	2023
Yefkaca Nikapatcol Tololya, Pulau		Pulau	01°58'13.98" S 130°48'06.44" T	Kabupaten Raja Ampat, Provinsi Papua Barat	2021
Yefkaca Nikapatcol Tololya, Pulau		Pulau	01°58'13.98" S 130°48'06.44" T	Kabupaten Raja Ampat, Provinsi Papua Barat Daya	2023
Yefkaca Nikapatcol Tometen-Ya, Pulau		Pulau	01°58'04.63" S 130°47'50.16" T	Kabupaten Raja Ampat, Provinsi Papua Barat	2021
Yefkaca Nikapatcol Tometen-Ya, Pulau		Pulau	01°58'04.63" S 130°47'50.16" T	Kabupaten Raja Ampat, Provinsi Papua Barat Daya	2023
Yefkaca Nikapatcol Yefpin, Pulau		Pulau	01°58'25.02" S 130°48'00.06" T	Kabupaten Raja Ampat, Provinsi Papua Barat	2021
Yefkaca Nikapatcol Yefpin, Pulau		Pulau	01°58'25.02" S 130°48'00.06" T	Kabupaten Raja Ampat, Provinsi Papua Barat Daya	2023

Nama Rupabumi	Nama Lain	Unsur Rupabumi	Koordinat	Keterangan Wilayah	Tahun Pembakuan
Yefkaca Nikapatcolkacuo Gapopopya, Pulau		Pulau	01°58'02.48" S 130°47'56.64" T	Kabupaten Raja Ampat, Provinsi Papua Barat	2021
Yefkaca Nikapatcolkacuo Gapopopya, Pulau		Pulau	01°58'02.48" S 130°47'56.64" T	Kabupaten Raja Ampat, Provinsi Papua Barat Daya	2023
Yefkaca Nikapatcolkacuo Tolanam, Pulau		Pulau	01°58'03.56" S 130°47'53.85" T	Kabupaten Raja Ampat, Provinsi Papua Barat	2021
Yefkaca Nikapatcolkacuo Tolanam, Pulau		Pulau	01°58'03.56" S 130°47'53.85" T	Kabupaten Raja Ampat, Provinsi Papua Barat Daya	2023
Yefnoton Kapatcol Palpalafi, Pulau		Pulau	01°58'31.50" S 130°29'36.85" T	Kabupaten Raja Ampat, Provinsi Papua Barat	2021
Yefnoton Kapatcol Palpalafi, Pulau		Pulau	01°58'31.50" S 130°29'36.85" T	Kabupaten Raja Ampat, Provinsi Papua Barat Daya	2023
Yefnoton Nikakapatcol Kacuo, Pulau		Pulau	01°58'35.61" S 130°29'35.08" T	Kabupaten Raja Ampat, Provinsi Papua Barat	2021
Yefnoton Nikakapatcol Kacuo, Pulau		Pulau	01°58'35.61" S 130°29'35.08" T	Kabupaten Raja Ampat, Provinsi Papua Barat Daya	2023
Yefnoton Nikapatcol Pallahsancau, Pulau		Pulau	01°58'28.95" S 130°29'31.24" T	Kabupaten Raja Ampat, Provinsi Papua Barat	2021
Yefnoton Nikapatcol Pallahsancau, Pulau		Pulau	01°58'28.95" S 130°29'31.24" T	Kabupaten Raja Ampat, Provinsi Papua Barat Daya	2023
Yefnoton Palpalim, Pulau		Pulau	01°58'33.39" S 130°29'32.38" T	Kabupaten Raja Ampat, Provinsi Papua Barat	2021
Yefnoton Palpalim, Pulau		Pulau	01°58'33.39" S 130°29'32.38" T	Kabupaten Raja Ampat, Provinsi Papua Barat Daya	2023
Yefpale Tolanlintau, Pulau		Pulau	01°58'16.61" S 130°27'09.42" T	Kabupaten Raja Ampat, Provinsi Papua Barat	2021
Yefpale Tolanlintau, Pulau		Pulau	01°58'16.61" S 130°27'09.42" T	Kabupaten Raja Ampat, Provinsi Papua Barat Daya	2023
Yefpyan Nikapatcol Tolentole, Pulau		Pulau	02°02'06.20" S 130°45'59.15" T	Kabupaten Raja Ampat, Provinsi Papua Barat	2021
Yefpyan Nikapatcol Tolentole, Pulau		Pulau	02°02'06.20" S 130°45'59.15" T	Kabupaten Raja Ampat, Provinsi Papua Barat Daya	2023
Yefsamaga Kapatcol Toganan, Pulau		Pulau	02°05'09.20" S 130°10'01.20" T	Kabupaten Raja Ampat, Provinsi Papua Barat	2021
Yefsamaga Kapatcol Toganan, Pulau		Pulau	02°05'09.20" S 130°10'01.20" T	Kabupaten Raja Ampat, Provinsi Papua Barat Daya	2023
Yefsamaga Kapatcol Tometen, Pulau		Pulau	02°05'09.84" S 130°09'59.25" T	Kabupaten Raja Ampat, Provinsi Papua Barat	2021
Yefsamaga Kapatcol Tometen, Pulau		Pulau	02°05'09.84" S 130°09'59.25" T	Kabupaten Raja Ampat, Provinsi Papua Barat Daya	2023
Yefsamaga Kapatcol Yasancop, Pulau		Pulau	02°05'10.56" S 130°10'06.48" T	Kabupaten Raja Ampat, Provinsi Papua Barat	2021
Yefsamaga Kapatcol Yasancop, Pulau		Pulau	02°05'10.56" S 130°10'06.48" T	Kabupaten Raja Ampat, Provinsi Papua Barat Daya	2023
Yefto Bayampop Lapaleo, Pulau		Pulau	01°58'02.16" S 130°27'56.93" T	Kabupaten Raja Ampat, Provinsi Papua Barat	2021
Yefto Bayampop Lapaleo, Pulau		Pulau	01°58'02.16" S 130°27'56.93" T	Kabupaten Raja Ampat, Provinsi Papua Barat Daya	2023
Yefto Fanfanlol Lapja, Pulau		Pulau	01°58'15.16" S 130°26'30.54" T	Kabupaten Raja Ampat, Provinsi Papua Barat	2021
Yefto Fanfanlol Lapja, Pulau		Pulau	01°58'15.16" S 130°26'30.54" T	Kabupaten Raja Ampat, Provinsi Papua Barat Daya	2023
Yefto Kaloinmato, Pulau		Pulau	01°57'23.96" S 130°27'20.12" T	Kabupaten Raja Ampat, Provinsi Papua Barat	2021
Yefto Kaloinmato, Pulau		Pulau	01°57'23.96" S 130°27'20.12" T	Kabupaten Raja Ampat, Provinsi Papua Barat Daya	2023

Nama Rupabumi	Nama Lain	Unsur Rupabumi	Koordinat	Keterangan Wilayah	Tahun Pembakuan
Yefto Narapatle, Pulau		Pulau	01°57'26.31" S 130°27'21.19" T	Kabupaten Raja Ampat, Provinsi Papua Barat	2021
Yefto Narapatle, Pulau		Pulau	01°57'26.31" S 130°27'21.19" T	Kabupaten Raja Ampat, Provinsi Papua Barat Daya	2023
Yefto Nasandar Lasancau, Pulau		Pulau	01°58'22.73" S 130°26'29.44" T	Kabupaten Raja Ampat, Provinsi Papua Barat	2021
Yefto Nasandar Lasancau, Pulau		Pulau	01°58'22.73" S 130°26'29.44" T	Kabupaten Raja Ampat, Provinsi Papua Barat Daya	2023
Yefto Nasandar Lasancopo, Pulau		Pulau	01°58'24.03" S 130°26'28.45" T	Kabupaten Raja Ampat, Provinsi Papua Barat	2021
Yefto Nasandar Lasancopo, Pulau		Pulau	01°58'24.03" S 130°26'28.45" T	Kabupaten Raja Ampat, Provinsi Papua Barat Daya	2023
Yefto Nasandar Leja, Pulau		Pulau	01°58'24.56" S 130°26'29.14" T	Kabupaten Raja Ampat, Provinsi Papua Barat	2021
Yefto Nasandar Leja, Pulau		Pulau	01°58'24.56" S 130°26'29.14" T	Kabupaten Raja Ampat, Provinsi Papua Barat Daya	2023
Yefto Palolono, Pulau		Pulau	01°57'32.05" S 130°27'26.28" T	Kabupaten Raja Ampat, Provinsi Papua Barat	2021
Yefto Palolono, Pulau		Pulau	01°57'32.05" S 130°27'26.28" T	Kabupaten Raja Ampat, Provinsi Papua Barat Daya	2023
Yefto Rapat, Pulau		Pulau	01°57'24.90" S 130°26'52.28" T	Kabupaten Raja Ampat, Provinsi Papua Barat	2021
Yefto Rapat, Pulau		Pulau	01°57'24.90" S 130°26'52.28" T	Kabupaten Raja Ampat, Provinsi Papua Barat Daya	2023
Yefto Wayaban, Pulau		Pulau	02°08'35.13" S 130°28'44.77" T	Kabupaten Raja Ampat, Provinsi Papua Barat	2021
Yefto Wayaban, Pulau		Pulau	02°08'35.13" S 130°28'44.77" T	Kabupaten Raja Ampat, Provinsi Papua Barat Daya	2023
Yeftole To Nafatabuya, Pulau		Pulau	01°57'30.62" S 130°27'00.23" T	Kabupaten Raja Ampat, Provinsi Papua Barat	2021
Yeftole To Nafatabuya, Pulau		Pulau	01°57'30.62" S 130°27'00.23" T	Kabupaten Raja Ampat, Provinsi Papua Barat Daya	2023
Yellit Genan, Pulau		Pulau	02°11'44.07" S 130°36'37.49" T	Kabupaten Raja Ampat, Provinsi Papua Barat	2021
Yellit Genan, Pulau		Pulau	02°11'44.07" S 130°36'37.49" T	Kabupaten Raja Ampat, Provinsi Papua Barat Daya	2023
Yellit Lol, Pulau		Pulau	02°11'24.29" S 130°36'10.41" T	Kabupaten Raja Ampat, Provinsi Papua Barat	2021
Yellit Lol, Pulau		Pulau	02°11'24.29" S 130°36'10.41" T	Kabupaten Raja Ampat, Provinsi Papua Barat Daya	2023
Yellit Pale, Pulau		Pulau	02°11'31.62" S 130°35'46.93" T	Kabupaten Raja Ampat, Provinsi Papua Barat	2021
Yellit Pale, Pulau		Pulau	02°11'31.62" S 130°35'46.93" T	Kabupaten Raja Ampat, Provinsi Papua Barat Daya	2023
Yellit Palolon, Pulau		Pulau	02°11'39.44" S 130°36'30.64" T	Kabupaten Raja Ampat, Provinsi Papua Barat	2021
Yellit Palolon, Pulau		Pulau	02°11'39.44" S 130°36'30.64" T	Kabupaten Raja Ampat, Provinsi Papua Barat Daya	2023
Yellu, Pulau		Pulau	02°03'27.99" S 130°24'39.75" T	Kabupaten Raja Ampat, Provinsi Papua Barat	2021
Yellu, Pulau		Pulau	02°03'27.99" S 130°24'39.75" T	Kabupaten Raja Ampat, Provinsi Papua Barat Daya	2023
Yellu, Pulau		Pulau	02°05'27.40" S 130°11'35.02" T	Kabupaten Raja Ampat, Provinsi Papua Barat	2021
Yellu, Pulau		Pulau	02°05'27.40" S 130°11'35.02" T	Kabupaten Raja Ampat, Provinsi Papua Barat Daya	2023

Nama Rupabumi	Nama Lain	Unsur Rupabumi	Koordinat	Keterangan Wilayah	Tahun Pembakuan
Yen Aiwawir, Pulau		Pulau	01°08'57.98" S 129°50'49.39" T	Kabupaten Raja Ampat, Provinsi Papua Barat	2021
Yen Aiwawir, Pulau		Pulau	01°08'57.98" S 129°50'49.39" T	Kabupaten Raja Ampat, Provinsi Papua Barat Daya	2023
Yen Koru Mkan, Pulau		Pulau	00°36'13.05" S 130°16'42.44" T	Kabupaten Raja Ampat, Provinsi Papua Barat	2021
Yen Koru Mkan, Pulau		Pulau	00°36'13.05" S 130°16'42.44" T	Kabupaten Raja Ampat, Provinsi Papua Barat Daya	2023
Yen Pap, Pulau		Pulau	00°19'45.29" S 130°34'33.76" T	Kabupaten Raja Ampat, Provinsi Papua Barat	2021
Yen Pap, Pulau		Pulau	00°19'45.29" S 130°34'33.76" T	Kabupaten Raja Ampat, Provinsi Papua Barat Daya	2023
Yerusir, Pulau		Pulau	01°01'36.48" S 131°13'44.11" T	Kabupaten Sorong, Provinsi Papua Barat	2021
Yerusir, Pulau		Pulau	01°01'36.48" S 131°13'44.11" T	Kabupaten Sorong, Provinsi Papua Barat Daya	2023
Yesbelai, Pulau		Pulau	00°02'41.44" S 130°44'00.70" T	Kabupaten Raja Ampat, Provinsi Papua Barat	2021
Yesbelai, Pulau		Pulau	00°02'41.44" S 130°44'00.70" T	Kabupaten Raja Ampat, Provinsi Papua Barat Daya	2023
Yewen Kecil, Pulau		Pulau	00°29'15.55" S 130°20'14.67" T	Kabupaten Raja Ampat, Provinsi Papua Barat	2021
Yewen Kecil, Pulau		Pulau	00°29'15.55" S 130°20'14.67" T	Kabupaten Raja Ampat, Provinsi Papua Barat Daya	2023
Yewen, Pulau		Pulau	00°29'02.81" S 130°21'07.89" T	Kabupaten Raja Ampat, Provinsi Papua Barat	2021
Yewen, Pulau		Pulau	00°29'02.81" S 130°21'07.89" T	Kabupaten Raja Ampat, Provinsi Papua Barat Daya	2023
Yipin Ganan, Yef		Pulau	00°24'57.75" S 130°36'16.44" T	Kabupaten Raja Ampat, Provinsi Papua Barat	2021
Yipin Ganan, Yef		Pulau	00°24'57.75" S 130°36'16.44" T	Kabupaten Raja Ampat, Provinsi Papua Barat Daya	2023
Yipin Niwui, Pulau		Pulau	00°06'57.92" S 130°21'33.87" T	Kabupaten Raja Ampat, Provinsi Papua Barat	2021
Yipin Niwui, Pulau		Pulau	00°06'57.92" S 130°21'33.87" T	Kabupaten Raja Ampat, Provinsi Papua Barat Daya	2023
Yipin Pele, Yef		Pulau	00°24'58.28" S 130°36'14.92" T	Kabupaten Raja Ampat, Provinsi Papua Barat	2021
Yipin Pele, Yef		Pulau	00°24'58.28" S 130°36'14.92" T	Kabupaten Raja Ampat, Provinsi Papua Barat Daya	2023
Yipin, Yef		Pulau	00°10'14.27" U 130°02'19.23" T	Kabupaten Raja Ampat, Provinsi Papua Barat	2021
Yipin, Yef		Pulau	00°10'14.27" U 130°02'19.23" T	Kabupaten Raja Ampat, Provinsi Papua Barat Daya	2023
Yogtomula Nikapatcol Kacuo Topalpalafi, Pulau		Pulau	02°00'00.41" S 130°37'26.19" T	Kabupaten Raja Ampat, Provinsi Papua Barat	2021
Yogtomula Nikapatcol Kacuo Topalpalafi, Pulau	Pulau Yogtomula Nikapatcol-kacuo Topalpalafi	Pulau	02°00'00.41" S 130°37'26.19" T	Kabupaten Raja Ampat, Provinsi Papua Barat Daya	2023
Yogtomula Nikapatcol Malan Topalafi, Pulau		Pulau	02°00'03.08" S 130°37'26.94" T	Kabupaten Raja Ampat, Provinsi Papua Barat	2021
Yogtomula Nikapatcol Malan Topalafi, Pulau		Pulau	02°00'03.08" S 130°37'26.94" T	Kabupaten Raja Ampat, Provinsi Papua Barat Daya	2023



Nama Rupabumi	Nama Lain	Unsur Rupabumi	Koordinat	Keterangan Wilayah	Tahun Pembakuan
Yogtomula Nikapatcol Malantopalpalim, Pulau		Pulau	02°00'03.62" S 130°37'34.70" T	Kabupaten Raja Ampat, Provinsi Papua Barat	2021
Yogtomula Nikapatcol Malantopalpalim, Pulau		Pulau	02°00'03.62" S 130°37'34.70" T	Kabupaten Raja Ampat, Provinsi Papua Barat Daya	2023
Yogtomula Nikapatcol Totiplolya, Pulau		Pulau	02°00'11.87" S 130°37'25.52" T	Kabupaten Raja Ampat, Provinsi Papua Barat	2021
Yogtomula Nikapatcol Totiplolya, Pulau		Pulau	02°00'11.87" S 130°37'25.52" T	Kabupaten Raja Ampat, Provinsi Papua Barat Daya	2023
Yolep Kapatcol Tolol, Pulau		Pulau	02°08'22.31" S 130°55'20.96" T	Kabupaten Raja Ampat, Provinsi Papua Barat	2021
Yolep Kapatcol Tolol, Pulau		Pulau	02°08'22.31" S 130°55'20.96" T	Kabupaten Raja Ampat, Provinsi Papua Barat Daya	2023
Yolep Nikapatcol Nilentao, Pulau		Pulau	02°08'17.58" S 130°55'21.61" T	Kabupaten Raja Ampat, Provinsi Papua Barat	2021
Yolep Nikapatcol Nilentao, Pulau		Pulau	02°08'17.58" S 130°55'21.61" T	Kabupaten Raja Ampat, Provinsi Papua Barat Daya	2023
Yolep Nikapatcol Totiptao, Pulau		Pulau	02°08'20.29" S 130°55'21.98" T	Kabupaten Raja Ampat, Provinsi Papua Barat	2021
Yolep Nikapatcol Totiptao, Pulau		Pulau	02°08'20.29" S 130°55'21.98" T	Kabupaten Raja Ampat, Provinsi Papua Barat Daya	2023
Yolep Yefpale Lasancopo, Pulau		Pulau	02°08'12.61" S 130°55'11.31" T	Kabupaten Raja Ampat, Provinsi Papua Barat	2021
Yolep Yefpale Lasancopo, Pulau		Pulau	02°08'12.61" S 130°55'11.31" T	Kabupaten Raja Ampat, Provinsi Papua Barat Daya	2023
Yor Kamutu, Pulau		Pulau	00°25'00.96" S 130°40'58.15" T	Kabupaten Raja Ampat, Provinsi Papua Barat	2021
Yor Kamutu, Pulau		Pulau	00°25'00.96" S 130°40'58.15" T	Kabupaten Raja Ampat, Provinsi Papua Barat Daya	2023
Yos Kapatcol Lu, Pulau		Pulau	02°07'25.34" S 130°17'46.20" T	Kabupaten Raja Ampat, Provinsi Papua Barat	2021
Yos Kapatcol Lu, Pulau		Pulau	02°07'25.34" S 130°17'46.20" T	Kabupaten Raja Ampat, Provinsi Papua Barat Daya	2023
Yos Kapatcol Sa, Pulau		Pulau	02°07'24.78" S 130°17'47.65" T	Kabupaten Raja Ampat, Provinsi Papua Barat	2021
Yos Kapatcol Sa, Pulau		Pulau	02°07'24.78" S 130°17'47.65" T	Kabupaten Raja Ampat, Provinsi Papua Barat Daya	2023
Yos Kapatcol Tol, Pulau		Pulau	02°07'25.66" S 130°17'45.83" T	Kabupaten Raja Ampat, Provinsi Papua Barat	2021
Yos Kapatcol Tol, Pulau		Pulau	02°07'25.66" S 130°17'45.83" T	Kabupaten Raja Ampat, Provinsi Papua Barat Daya	2023
Yos Yefto Kai, Pulau		Pulau	02°07'02.17" S 130°19'08.13" T	Kabupaten Raja Ampat, Provinsi Papua Barat	2021
Yos Yefto Kai, Pulau		Pulau	02°07'02.17" S 130°19'08.13" T	Kabupaten Raja Ampat, Provinsi Papua Barat Daya	2023
Yos, Pulau		Pulau	02°07'08.17" S 130°18'56.25" T	Kabupaten Raja Ampat, Provinsi Papua Barat	2021
Yos, Pulau		Pulau	02°07'08.17" S 130°18'56.25" T	Kabupaten Raja Ampat, Provinsi Papua Barat Daya	2023
Yoto Mak Ganan, Pulau		Pulau	00°19'31.32" S 130°39'51.84" T	Kabupaten Raja Ampat, Provinsi Papua Barat	2021
Yoto Mak Ganan, Pulau		Pulau	00°19'31.32" S 130°39'51.84" T	Kabupaten Raja Ampat, Provinsi Papua Barat Daya	2023
Yoto Mak, Pulau		Pulau	00°19'29.76" S 130°39'47.70" T	Kabupaten Raja Ampat, Provinsi Papua Barat	2021
Yoto Mak, Pulau		Pulau	00°19'29.76" S 130°39'47.70" T	Kabupaten Raja Ampat, Provinsi Papua Barat Daya	2023

Nama Rupabumi	Nama Lain	Unsur Rupabumi	Koordinat	Keterangan Wilayah	Tahun Pembakuan
Youw, Pulau		Pulau	00°47'14.01" S 130°45'23.36" T	Kabupaten Raja Ampat, Provinsi Papua Barat	2021
Youw, Pulau		Pulau	00°47'14.01" S 130°45'23.36" T	Kabupaten Raja Ampat, Provinsi Papua Barat Daya	2023
Ytey Genan, Pulau		Pulau	00°23'58.87" S 130°36'18.17" T	Kabupaten Raja Ampat, Provinsi Papua Barat	2021
Ytey Genan, Pulau		Pulau	00°23'58.87" S 130°36'18.17" T	Kabupaten Raja Ampat, Provinsi Papua Barat Daya	2023
Yu, Pulau		Pulau	02°01'54.00" S 130°03'52.55" T	Kabupaten Raja Ampat, Provinsi Papua Barat	2021
Yu, Pulau		Pulau	02°01'54.00" S 130°03'52.55" T	Kabupaten Raja Ampat, Provinsi Papua Barat Daya	2023
Yunuwak, Pulau		Pulau	00°03'57.21" S 130°11'21.39" T	Kabupaten Raja Ampat, Provinsi Papua Barat	2021
Yunuwak, Pulau		Pulau	00°03'57.21" S 130°11'21.39" T	Kabupaten Raja Ampat, Provinsi Papua Barat Daya	2023
Yus, Yef		Pulau	01°45'11.96" S 131°08'34.59" T	Kabupaten Sorong, Provinsi Papua Barat	2021
Yus, Yef		Pulau	01°45'11.96" S 131°08'34.59" T	Kabupaten Sorong, Provinsi Papua Barat Daya	2023
Sele, Selat		Selat	01°02'42.37" S 131°08'31.71" T	Kabupaten Sorong, Provinsi Papua Barat	2021
Sele, Selat		Selat	01°02'42.37" S 131°08'31.71" T	Kabupaten Sorong, Provinsi Papua Barat Daya	2023
Kamayo Besar, Pulau		Pulau	03°32'42.94" U 125°36'39.74" T	Kabupaten Kepulauan Sangihe, Provinsi Sulawesi Utara	2021
Kuhung-Kuhung, Tanjung		Tanjung	03°32'42.94" U 125°36'39.74" T	Kabupaten Kepulauan Sangihe, Provinsi Sulawesi Utara	2023







### **3.1 Perubahan Nama Rupabumi Baku Tahun 2021**

---

#### **3.1.2 Penghapusan**



<b>Nama Rupabumi</b>	<b>Nama Lain</b>	<b>Unsur Rupabumi</b>	<b>Koordinat</b>	<b>Keterangan Wilayah</b>	<b>Tahun Pembakuan</b>
Batuliang, Pulau		Pulau	04°40'29.38" U 125°26'20.05" T	Kabupaten Kepulauan Sangihe, Provinsi Sulawesi Utara	2021
Dagho, Pulau		Pulau	03°26'08.21" U 125°34'14.32" T	Kabupaten Kepulauan Sangihe, Provinsi Sulawesi Utara	2021
Marueng Besar, Pulau		Pulau	03°36'18.23" U 125°34'22.58" T	Kabupaten Kepulauan Sangihe, Provinsi Sulawesi Utara	2021
Marueng Kecil Dua, Pulau		Pulau	03°36'21.92" U 125°34'22.12" T	Kabupaten Kepulauan Sangihe, Provinsi Sulawesi Utara	2021
Marueng Kecil Satu, Pulau		Pulau	03°36'21.27" U 125°34'27.36" T	Kabupaten Kepulauan Sangihe, Provinsi Sulawesi Utara	2021
Tinil, Pulau		Pulau	05°57'15.96" S 106°21'10.85" T	Kabupaten Serang, Provinsi Banten	2021





## **3.2 Perubahan Nama Rupabumi Baku Tahun 2022**

---

### **3.2.1 Penggantian**



Nama Rupabumi	Nama Lain	Unsur Rupabumi	Koordinat	Keterangan Wilayah	Tahun Pembakuan
Sorong Selatan, Kantor Bupati		Kantor Bupati	01°28'26.14" S 132°05'11.98" T	Kabupaten Sorong Selatan, Provinsi Papua Barat	2022
Sorong Selatan, Kantor Bupati		Kantor Bupati	01°28'26.14" S 132°05'11.98" T	Kabupaten Sorong Selatan, Provinsi Papua Barat Daya	2023
Tambrauw, Kantor Bupati		Kantor Bupati	00°29'48.55" S 132°05'13.60" T	Kabupaten Tambrauw, Provinsi Papua Barat	2022
Tambrauw, Kantor Bupati		Kantor Bupati	00°29'48.55" S 132°05'13.60" T	Kabupaten Tambrauw, Provinsi Papua Barat Daya	2023
Batulobang Kecil, Yef		Pulau	00°45'43.52" S 131°25'01.52" T	Kabupaten Sorong, Provinsi Papua Barat	2022
Batulobang Kecil, Yef		Pulau	00°45'43.52" S 131°25'01.52" T	Kabupaten Sorong, Provinsi Papua Barat Daya	2023
Batulobang, Yef		Pulau	00°45'50.94" S 131°24'47.31" T	Kabupaten Sorong, Provinsi Papua Barat	2022
Batulobang, Yef		Pulau	00°45'50.94" S 131°24'47.31" T	Kabupaten Sorong, Provinsi Papua Barat Daya	2023
Esnawin, Yef		Pulau	00°57'47.12" S 131°15'57.22" T	Kabupaten Sorong, Provinsi Papua Barat	2022
Esnawin, Yef		Pulau	00°57'47.12" S 131°15'57.22" T	Kabupaten Sorong, Provinsi Papua Barat Daya	2023
Bolosumpi, Pulau		Pulau	01°55'58.00" S 121°27'06.00" T	Kabupaten Morowali Utara, Provinsi Sulawesi Tengah	2022
Karantu, Pulau		Pulau	01°55'58.00" S 121°27'06.00" T	Kabupaten Morowali Utara, Provinsi Sulawesi Tengah	2023
Karantu, Pulau		Pulau	01°55'43.36" S 121°27'41.78" T	Kabupaten Morowali Utara, Provinsi Sulawesi Tengah	2022
Kurita, Pulau		Pulau	01°55'43.36" S 121°27'41.78" T	Kabupaten Morowali Utara, Provinsi Sulawesi Tengah	2023
Tokonanaka, Pulau		Pulau	01°56'07.00" S 121°29'08.99" T	Kabupaten Morowali Utara, Provinsi Sulawesi Tengah	2022
Nanaka, Toko		Pulau	01°56'07.00" S 121°29'08.99" T	Kabupaten Morowali Utara, Provinsi Sulawesi Tengah	2023
Sausaray, Yef		Pulau	00°57'46.23" S 131°15'46.81" T	Kabupaten Sorong, Provinsi Papua Barat	2022
Sausaray, Yef		Pulau	00°57'46.23" S 131°15'46.81" T	Kabupaten Sorong, Provinsi Papua Barat Daya	2023
Sisimkuni Besar, Yef		Pulau	00°58'41.64" S 131°15'11.03" T	Kabupaten Sorong, Provinsi Papua Barat	2022
Sisimkuni Besar, Yef		Pulau	00°58'41.64" S 131°15'11.03" T	Kabupaten Sorong, Provinsi Papua Barat Daya	2023
Sisimkuni Kecil, Yef		Pulau	00°59'12.17" S 131°15'40.87" T	Kabupaten Sorong, Provinsi Papua Barat	2022
Sisimkuni Kecil, Yef		Pulau	00°59'12.17" S 131°15'40.87" T	Kabupaten Sorong, Provinsi Papua Barat Daya	2023
Sisirabut, Yef		Pulau	00°57'51.21" S 131°16'05.45" T	Kabupaten Sorong, Provinsi Papua Barat	2022
Sisirabut, Yef		Pulau	00°57'51.21" S 131°16'05.45" T	Kabupaten Sorong, Provinsi Papua Barat Daya	2023







### **3.3 Perubahan Nama Rupabumi Baku Tahun 2023**

---

#### **3.3.1 Penggantian**



<b>Nama Rupabumi</b>	<b>Nama Lain</b>	<b>Unsur Rupabumi</b>	<b>Koordinat</b>	<b>Keterangan Wilayah</b>	<b>Tahun Pembakuan</b>
Skaro Kecil, Gunung Bawah Laut		Gunung Bawah Laut	06°40'08.46" S 124°43'25.77" T	Laut Banda, 62km di selatan Pulau Moromaho	2023 (Semester 1)
Skaro Kacil, Gunung Bawah Laut		Gunung Bawah Laut	06°40'08.46" S 124°43'25.77" T	Laut Banda, 62km di selatan Pulau Moromaho	2023 (Semester 2)
Kabaresi, Punggungan Bawah Laut		Punggungan Bawah Laut	06°22'15.94" S 125°31'38.34" T	Laut Banda, 105km di barat daya Pulau Moromaho	2023 (Semester 1)
Kabaresy, Punggungan Bawah Laut		Punggungan Bawah Laut	06°22'15.94" S 125°31'38.34" T	Laut Banda, 105km di barat daya Pulau Moromaho	2023 (Semester 2)









**BADAN INFORMASI  
GEOSPASIAL**

Jalan Raya Bogor Km 46,  
Nanggewer Mekar, Cibinong,  
Bogor, Jawa Barat, 16912.

ISSN 3032-7881

