

# Gazeter Republik Indonesia



Unsur Rupabumi Pulau  
Volume 2 Tahun 2023



# GAZETER REPUBLIK INDONESIA UNSUR RUPABUMI PULAU VOLUME 2 TAHUN 2023

Badan Informasi Geospasial



BADAN INFORMASI  
GEOSPASIAL

Badan Informasi Geospasial, 2023

Gazeter Republik Indonesia Unsur Rupabumi Pulau Volume 2 Tahun 2023

Oleh : Badan Informasi Geospasial

Editor : Badan Informasi Geospasial

Hak Cipta 2023 pada Badan Informasi Geospasial

Hak cipta dilindungi undang-undang. Dilarang mengutip dan memperbanyak sebagian atau seluruh isi buku tanpa izin tertulis dari penerbit  
All right reserved

Diterbitkan pertama kali oleh Badan Informasi Geospasial

Cetakan Pertama : 2022

ISSN : 3032-789X

Dewan Redaksi

Penanggung Jawab : Kepala Pusat Pemetaan Rupabumi dan Toponim

Pimpinan Redaksi : Koordinator Toponim dan Verifikasi Informasi Geospasial Partisipatif

Desain Sampul & Tata Letak Isi : Fadhil Abryanto Nugraha, Muchlis N & Ahmad Dailani

**BADAN INFORMASI GEOSPASIAL**

Jl.Raya Bogor KM. 46 Cibinong 16911, INDONESIA

Telp. 021-875-3155

Fax. 021-8790-8988/875-3155

Website : [www.big.go.id](http://www.big.go.id)

Email : [info@big.go.id](mailto:info@big.go.id)







**BADAN INFORMASI  
GEOSPASIAL**



**Kementerian PPN/  
Bappenas**





# Penafian

## *(Disclaimer)*

Gazeter Republik Indonesia merupakan daftar Nama Rupabumi Baku yang memuat informasi Nama Rupabumi, Nama Lain, Unsur Rupabumi, Koordinat, dan Keterangan Wilayah. Isian pada kolom “Keterangan Wilayah” bukan merupakan referensi resmi mengenai alokasi wilayah administrasi dari Unsur Rupabumi. Isian pada kolom “Keterangan Wilayah” berfungsi untuk menjelaskan letak keberadaan Unsur Rupabumi secara geografis.

Gazeter Republik Indonesia merupakan dokumen bersifat dinamis yang senantiasa diperbaiki, diperbarui, dan dimutakhirkan sesuai dengan tahapan Penyelenggaraan Nama Rupabumi sebagaimana diatur dalam Peraturan Pemerintah Nomor 2 Tahun 2021 Tentang Penyelenggaraan Nama Rupabumi. Usulan perubahan Nama Rupabumi Baku disampaikan kepada Badan sebagaimana amanat pada pasal 25 ayat (2) PP Nomor 2 Tahun 2021. Penyampaian usulan perubahan Nama Rupabumi Baku dapat dilakukan melalui surat resmi yang ditujukan kepada Kepala Badan Informasi Geospasial dan dikirimkan baik secara langsung maupun melalui alamat pos-el [nna-ina@big.go.id](mailto:nna-ina@big.go.id).

# Sambutan

## Kepala Badan Informasi Geospasial



Salam Toponimi!

Penyelenggaraan nama rupabumi di Indonesia memasuki tahun ketiga sejak diberlakukannya Peraturan Pemerintah Nomor 2 Tahun 2021 mengenai Penyelenggaraan Nama Rupabumi. Momentum ini menunjukkan peningkatan aktivitas penyelenggaraan nama rupabumi di berbagai tingkatan pemerintahan, mulai dari tingkat pemerintah daerah kabupaten/kota, provinsi, hingga di tingkat pemerintah pusat. Hal ini terlihat dari semakin intensifnya berbagai kegiatan penyelenggaraan nama rupabumi seperti sosialisasi, bimbingan teknis, asistensi, pengumpulan dan penelaahan nama rupabumi, dan partisipasi aktif dari kementerian, lembaga dan pemerintah daerah dalam Bhumandala Award Nama Rupabumi.

Kemandirian dalam penyelenggaraan nama rupabumi oleh berbagai pihak, mulai dari kementerian/lembaga terkait, pemerintah daerah, hingga provinsi, tercermin dari capaian pengumpulan dan penelaahan nama rupabumi, serta penguatan regulasi dan kelembagaan terkait. Proses pengumpulan, penelaahan, dan pembakuan nama rupabumi di Indonesia memerlukan kerjasama seluruh elemen masyarakat Indonesia. Sejalan dengan hal ini, pada tahun ini, Peraturan BIG Nomor 6 Tahun 2023 tentang Pelaksanaan Peraturan Pemerintah Nomor 2 Tahun 2021 tentang Penyelenggaraan Nama Rupabumi telah diterbitkan untuk mendukung pelaksanaan peraturan tersebut.

Keberadaan nama rupabumi yang terkemas secara lengkap, akurat, mutakhir, dan terkelola secara nasional sangat penting, seperti yang tercermin dalam Gazeter Republik Indonesia (GRI) Edisi Tahun 2023. Edisi ini merupakan hasil nyata dari kolaborasi antara BIG sebagai koordinator penyelenggara nama rupabumi, kementerian/lembaga terkait, pemerintah daerah kabupaten/kota, provinsi, dan pihak lainnya. GRI Edisi Tahun 2023 disusun dalam dua format buku yang berbeda: [1] Gazeter Republik Indonesia yang berisi seluruh daftar nama rupabumi baku dan [2] Gazeter Republik Indonesia Unsur Rupabumi Pulau yang berisi daftar nama rupabumi baku untuk unsur rupabumi pulau.

GRI merupakan dokumen yang dinamis, akan terus berkembang seiring dengan meningkatnya aktivitas penyelenggaraan nama rupabumi di seluruh Nusantara. Data pada GRI Edisi Tahun 2021 mencakup 21.430 nama rupabumi baku dari berbagai wilayah.

Di tahun 2022, GRI Edisi Tahun 2022 memuat 6.480 nama rupabumi baku hasil penelaahan pusat tahun tersebut dan 558 nama rupabumi baku hasil usulan perubahan dari GRI Edisi Tahun 2021.

Pada GRI Edisi Tahun 2023, terdapat 12.562 nama rupabumi baku yang terdiri dari 9.457 nama hasil penelaahan di tahun tersebut, dan 3.099 perubahan, dan 6 nama rupabumi baku yang dihapuskan berdasarkan usulan perubahan pada GRI Edisi sebelumnya. Usulan perubahan ini menandakan kesadaran akan peran penting GRI sebagai acuan dalam penggunaan nama rupabumi baku. Capaian ini menjadi indikasi meningkatnya aktivitas penyelenggaraan nama rupabumi oleh kementerian, lembaga, pemerintah daerah dan pihak lain.

Kolaborasi kerja dalam tiga tahun setelah diberlakukannya Peraturan Pemerintah Nomor 2 Tahun 2021 tentang Penyelenggaraan Nama Rupabumi perlu terus ditingkatkan. Harapan besar kami adalah keberadaan GRI ini secara praktiknya dapat menjadi acuan nasional dalam penulisan baku nama rupabumi di Indonesia dan rujukan yang diakui secara internasional untuk nama rupabumi di wilayah NKRI.

Cibinong, November 2023  
Kepala Badan Informasi Geospasial  
Muh Aris Marfai



# Kata Pengantar

Insan Toponimi yang Terhormat,

Salam sejahtera bagi seluruh elemen bangsa Indonesia.

Dengan sukacita yang tiada tara, kami mempersembahkan Gazeter Republik Indonesia (GRI) Edisi Tahun 2023, sebuah penanda perjalanan yang menginspirasi dalam upaya penyelenggaraan nama rupabumi di Bumi Nusantara.

GRI Edisi Tahun ini menggambarkan perjalanan yang sungguh luar biasa sejak diberlakukannya Peraturan Pemerintah Nomor 2 Tahun 2021 tentang Penyelenggaraan Nama Rupabumi. Perjalanan yang telah menginjak tahun ketiga ini menggambarkan semangat gotong royong, kolaborasi, kerja keras, dan tekad bersama dari berbagai pihak dari tingkat pemerintah daerah hingga pusat dalam mengelola dan menghasilkan daftar nama rupabumi yang terkini, akurat, dan terkelola dengan baik dalam cakupan nasional.

GRI Edisi Tahun 2023 ini menyajikan 12.562 nama rupabumi baku yang terdiri dari 9.457 nama hasil penelaahan nama rupabumi tingkat pusat di tahun 2023 dan 3.105 nama rupabumi baku berdasarkan usulan perubahan dari dua edisi GRI sebelumnya. Dari nama rupabumi baku berdasarkan usulan perubahan tersebut terdapat 3.099 penggantian nama rupabumi dan 6 penghapusan nama rupabumi. Edisi ini juga dilengkapi penambahan jumlah pulau Indonesia menjadi sebanyak 17.374 pulau terbentang dari Sabang sampai Merauke yang mempertegas Indonesia sebagai negara kepulauan terbesar di dunia.

Kami mengakui bahwa kesempurnaan bukanlah tujuan akhir, dan dalam penyusunan GRI Edisi Tahun 2023 ini tentunya masih terdapat ruang untuk perbaikan. Dengan rendah hati, kami menantikan setiap saran dan masukan yang dapat diberikan oleh semua pihak demi penyempurnaan pada edisi-edisi mendatang.

Semoga GRI Edisi Tahun 2023 menjadi landasan kokoh dalam penulisan baku nama rupabumi di seluruh wilayah Indonesia dan diakui sebagai referensi yang bermanfaat di dunia internasional.

Terima kasih atas dukungan, kerjasama, dan partisipasi yang tak ternilai dari semua pihak yang telah berkontribusi dalam pembentukan GRI ini.

Cibinong, November 2023

Tim Penyusun



# Panduan Umum Penggunaan

## A. Struktur Penyusunan

Gazeter Republik Indonesia (GRI) Edisi Tahun 2023 dikelompokkan berdasarkan jenis nama rupabumi, yaitu Nama Rupabumi Wilayah Darat (NRWD) dan Nama Rupabumi Wilayah Laut (NRWL). NRWD disusun berdasarkan wilayah administrasi (provinsi, kabupaten/kota) dan kemudian diurutkan berdasar jenis unsur rupabumi secara alfabetis pada elemen spesifik dari nama rupabumi yang dimaksud. Pada entri NRWL disusun berdasarkan jenis unsur rupabumi dan diurutkan berdasarkan abjad pada elemen spesifik dari nama rupabumi.

## B. Format Penyajian

GRI Edisi Tahun 2023 disajikan dalam 5 (lima) kolom yang terdiri dari Nama Rupabumi, Nama Lain, Unsur Rupabumi, Koordinat dan Keterangan Wilayah sebagaimana tertera pada tabel berikut ini.

| Nama Rupabumi             | Nama Lain | Unsur Rupabumi | Koordinat                         | Keterangan Wilayah                           |
|---------------------------|-----------|----------------|-----------------------------------|--|
| Ciharus,<br>Danau         |           | Danau/Situ     | 07°09'50.32" S<br>107°45'14.86" T | Kabupaten<br>Bandung, Provinsi<br>Jawa Barat |
| Bandung,<br>Kantor Bupati |           | Kantor Bupati  | 07°01'19.61" S<br>107°31'39.45" T | Kabupaten<br>Bandung, Provinsi<br>Jawa Barat |

Adapun penjelasan dari masing-masing kolom adalah sebagai berikut:

### 1. Nama Rupabumi

Kolom ini berisikan nama rupabumi yang sudah dibakukan dan memenuhi prinsip nama rupabumi sebagaimana tercantum dalam PP 2/2021. Penulisan pada kolom ini dimulai dari elemen spesifik kemudian dilanjutkan dengan elemen generik yang dipisahkan oleh tanda koma (.).

Elemen Generik  
Mempawah, Kantor Bupati  
Elemen Spesifik

Elemen Generik  
Kijing, Terminal  
Elemen Spesifik

## 2. Nama Lain

Kolom ini berisikan nama selain nama resmi yang digunakan untuk 1 (satu) Unsur Rupabumi yang dikenal dan digunakan oleh masyarakat setempat. Jika Unsur Rupabumi tidak memiliki nama lain, kolom ini tidak diisi. Kolom ini juga dapat mengakomodir pencantuman nama-nama yang sudah termuat dalam peraturan yang ada. Berikut adalah contoh data nama rupabumi yang memiliki nama lain dan tidak memiliki nama lain.

### a. Memiliki Nama Lain

| Nama Rupabumi    | Nama Lain   | Unsur Rupabumi | Koordinat                         | Keterangan Wilayah  |
|------------------|---|----------------|-----------------------------------|---|
| Kijing, Terminal | <ul style="list-style-type: none"><li>• Terminal Kijing</li><li>• Pelabuhan Pontianak<sup>(1)</sup></li><li>• Pelabuhan Kijing Mempawah<sup>(2)</sup></li></ul> | Pelabuhan Laut | 00°30'26.58" U<br>108°54'31.86" T | <ul style="list-style-type: none"><li>• Kabupaten Mempawah, Provinsi Kalimantan Barat</li><li>• Wilayah pengelolaan Pelabuhan Pontianak</li></ul> |

<sup>(1)</sup>Peraturan Presiden Nomor 43 Tahun 2017

<sup>(2)</sup>Keputusan Bupati Mempawah Nomor 109 Tahun 2022

### b. Tidak Memiliki Nama Lain

| Nama Rupabumi    | Nama Lain | Unsur Rupabumi | Koordinat                         | Keterangan Wilayah                         |
|------------------|-----------|----------------|-----------------------------------|--|
| Gondosuli, Candi |           | Candi          | 07°18'06.37" S<br>110°06'18.73" T | Kabupaten Temanggung, Provinsi Jawa Tengah |

## 3. Unsur Rupabumi

Kolom ini berisikan jenis dari Unsur Rupabumi sesuai klasifikasi yang ada dalam Sistem Informasi Nama Rupabumi (SINAR).

## 4. Koordinat

Kolom ini berisikan nilai koordinat lintang dan bujur dari Unsur Rupabumi yang dimaksud. Penulisan koordinat menggunakan format Derajat, Menit, Detik (DMS). Sistem Koordinat yang dipakai adalah Sistem Referensi Geospasial Indonesia 2013 (SRGI 2013) Epok 2012.

## 5. Keterangan Wilayah

Isian pada kolom ini bukan merupakan referensi resmi mengenai alokasi wilayah administrasi dari Unsur Rupabumi. Kolom ini menjelaskan letak keberadaan Unsur Rupabumi secara geografis. Keterangan wilayah dapat berupa wilayah administrasi pemerintahan; posisi relatif Unsur Rupabumi terhadap Unsur Rupabumi lain di sekitarnya; atau keterangan wilayah lainnya. Berikut adalah contoh nama rupabumi dengan keterangan wilayah berupa wilayah administrasi pemerintahan dan posisi relatif terhadap unsur rupabumi lain di sekitarnya.

a. Wilayah Administrasi Pemerintahan

| <b>Nama Rupabumi</b>     | <b>Nama Lain</b> | <b>Unsur Rupabumi</b> | <b>Koordinat</b>                  | <b>Keterangan Wilayah</b>                  |
|--------------------------|------------------|-----------------------|-----------------------------------|--|
| Soesilo Sudarman, Museum |                  | Museum                | 07°36'01.09" S<br>109°12'43.32" T | Kabupaten Cilacap,<br>Provinsi Jawa Tengah |

b. Posisi Relatif terhadap Unsur Rupabumi Lain di Sekitar

| <b>Nama Rupabumi</b> | <b>Nama Lain</b> | <b>Unsur Rupabumi</b> | <b>Koordinat</b>                  | <b>Keterangan Wilayah</b>                 |
|----------------------|------------------|-----------------------|-----------------------------------|---|
| Lucipara, Cekungan   |                  | Cekungan              | 04°54'48.13" S<br>126°51'41.95" T | Laut Seram, Sebelah<br>Selatan Pulau Buru |

### C. Daftar Singkatan

Daftar Singkatan pada kolom nama rupabumi yang termuat dalam buku ini dapat diakses melalui tautan [sinar.big.go.id/web/referensi](http://sinar.big.go.id/web/referensi)



# Daftar Isi

|                               |     |
|-------------------------------|-----|
| Sambutan                      | vi  |
| Kata Pengantar                | vii |
| Panduan Umum Penggunaan       | ix  |
| Daftar Isi                    | xii |
| Nama Rupabumi Unsur Pulau     |     |
| 1. Indonesia                  | 19  |
| 2. Aceh                       | 23  |
| 3. Bali                       | 39  |
| 4. Banten                     | 43  |
| 5. Bengkulu                   | 49  |
| 6. Daerah Istimewa Yogyakarta | 53  |
| 7. DKI Jakarta                | 57  |
| 8. Gorontalo                  | 65  |
| 9. Jambi                      | 73  |
| 10. Jawa Barat                | 77  |
| 11. Jawa Tengah               | 81  |
| 12. Jawa Timur                | 87  |
| 13. Kalimantan Barat          | 109 |
| 14. Kalimantan Selatan        | 121 |
| 15. Kalimantan Tengah         | 129 |
| 16. Kalimantan Timur          | 135 |
| 17. Kalimantan Utara          | 147 |

|                               |     |
|-------------------------------|-----|
| 18. Kepulauan Bangka Belitung | 157 |
| 19. Kepulauan Riau            | 183 |
| 20. Lampung                   | 259 |
| 21. Maluku                    | 269 |
| 22. Maluku Utara              | 323 |
| 23. Nusa Tenggara Barat       | 361 |
| 24. Nusa Tenggara Timur       | 379 |
| 25. Papua                     | 405 |
| 26. Papua Barat               | 427 |
| 27. Papua Barat Daya          | 483 |
| 28. Papua Selatan             | 597 |
| 29. Papua Tengah              | 601 |
| 30. Riau                      | 605 |
| 31. Sulawesi Barat            | 613 |
| 32. Sulawesi Selatan          | 619 |
| 33. Sulawesi Tengah           | 639 |
| 34. Sulawesi Tenggara         | 699 |
| 35. Sulawesi Utara            | 723 |
| 36. Sumatera Barat            | 741 |
| 37. Sumatera Selatan          | 751 |
| 38. Sumatera Utara            | 755 |

### Pantai Bebas Parapat

02°40'06.98" U 098°56'13.34" T




### Istana Al Mukarramah

00°04'55.62" U 111°29'24.60" T



### Bendungan Jatibarang

07°02'09.04" S 110°21'02.26" T



### Taman Nasional Meru Betiri

08°28'14.66" S 113°47'09.75" T


### Teluk Toli-Toli

02°25'42.60" S 140°31'14.11" T




### Pulau Arerena

02°25'42.60" S 140°31'14.11" T



### Sano Nggoang

08°42'44.50" S 119°59'31.45" T



### Watu Mesin

06°54'00.97" S 131°30'03.20" T





Nama Rupabumi

---

**Unsur Pulau**



## 1. INDONESIA

---



| Nama Rupabumi     | Nama Lain | Unsur Rupabumi | Koordinat                         | Keterangan Wilayah |
|-------------------|-----------|----------------|-----------------------------------|--------------------|
| Jawa, Pulau       |           | Pulau          | 07°18'42.00" S<br>109°25'05.99" T | Indonesia          |
| Kalimantan, Pulau |           | Pulau          | 00°20'51.21" S<br>113°22'29.68" T | Indonesia          |
| Papua, Pulau      |           | Pulau          | 04°07'51.24" S<br>138°33'32.85" T | Indonesia          |
| Sulawesi, Pulau   |           | Pulau          | 01°48'33.99" S<br>121°01'54.00" T | Indonesia          |
| Sumatra, Pulau    |           | Pulau          | 00°17'56.00" S<br>101°16'14.99" T | Indonesia          |
| Timor, Pulau      |           | Pulau          | 09°42'44.01" S<br>124°21'16.69" T | Indonesia          |







## 2. ACEH

---



| Nama Rupabumi            | Nama Lain   | Unsur Rupabumi | Koordinat                         | Keterangan Wilayah                    |
|--------------------------|-------------|----------------|-----------------------------------|---------------------------------------|
| Aie Luan, Pulau          |             | Pulau          | 02°38'30.24" U<br>096°07'00.87" T | Kabupaten Simeulue, Provinsi Aceh     |
| Aieluan, Pulau           |             | Pulau          | 02°43'27.36" U<br>096°06'59.76" T | Kabupaten Simeulue, Provinsi Aceh     |
| Alaala, Pulau            |             | Pulau          | 02°40'25.21" U<br>096°06'28.34" T | Kabupaten Simeulue, Provinsi Aceh     |
| Aluenireh Barat, Pulau   |             | Pulau          | 04°25'41.33" U<br>098°13'44.38" T | Kabupaten Aceh Tamiang, Provinsi Aceh |
| Aluenireh Timur, Pulau   |             | Pulau          | 04°25'31.04" U<br>098°14'52.60" T | Kabupaten Aceh Tamiang, Provinsi Aceh |
| Ama Adu, Pulau           |             | Pulau          | 02°22'14.94" U<br>096°19'44.31" T | Kabupaten Simeulue, Provinsi Aceh     |
| Ama Balok, Pulau         |             | Pulau          | 02°33'49.35" U<br>096°18'40.99" T | Kabupaten Simeulue, Provinsi Aceh     |
| Ama Galok, Pulau         |             | Pulau          | 02°32'00.85" U<br>096°23'12.73" T | Kabupaten Simeulue, Provinsi Aceh     |
| Ama Perak, Pulau         |             | Pulau          | 02°50'13.92" U<br>095°54'37.14" T | Kabupaten Simeulue, Provinsi Aceh     |
| Amad Rangmanyang, Pulau  |             | Pulau          | 05°37'02.48" U<br>095°31'56.11" T | Kabupaten Aceh Besar, Provinsi Aceh   |
| Amasianggao Ketek, Pulau |             | Pulau          | 02°44'51.54" U<br>096°06'13.38" T | Kabupaten Simeulue, Provinsi Aceh     |
| Amasianggao, Pulau       |             | Pulau          | 02°44'51.35" U<br>096°06'42.26" T | Kabupaten Simeulue, Provinsi Aceh     |
| Arafulu, Pulau           |             | Pulau          | 02°54'11.00" U<br>095°45'25.99" T | Kabupaten Simeulue, Provinsi Aceh     |
| Aramaram, Pulau          |             | Pulau          | 02°38'56.18" U<br>096°09'10.39" T | Kabupaten Simeulue, Provinsi Aceh     |
| Aru, Pulau               | Pulau Perak | Pulau          | 02°29'57.31" U<br>096°22'26.38" T | Kabupaten Simeulue, Provinsi Aceh     |
| Asok, Pulau              |             | Pulau          | 02°15'43.99" U<br>097°19'45.00" T | Kabupaten Aceh Singkil, Provinsi Aceh |
| Asu, Pulau               |             | Pulau          | 02°46'55.99" U<br>096°00'43.99" T | Kabupaten Simeulue, Provinsi Aceh     |
| Awah, Pulau              |             | Pulau          | 02°29'57.38" U<br>096°22'39.25" T | Kabupaten Simeulue, Provinsi Aceh     |
| Baaloen, Pulau           |             | Pulau          | 04°36'40.95" U<br>095°35'06.60" T | Kabupaten Aceh Jaya, Provinsi Aceh    |
| Baba, Pulau              |             | Pulau          | 02°40'30.00" U<br>096°08'44.00" T | Kabupaten Simeulue, Provinsi Aceh     |
| Babi, Pulau              |             | Pulau          | 02°10'08.00" U<br>096°38'10.00" T | Kabupaten Simeulue, Provinsi Aceh     |
| Babi, Pulau              |             | Pulau          | 02°30'23.20" U<br>096°23'44.85" T | Kabupaten Simeulue, Provinsi Aceh     |
| Baeet, Pulau             |             | Pulau          | 05°39'49.90" U<br>095°06'32.62" T | Kabupaten Aceh Besar, Provinsi Aceh   |
| Baguk, Pulau             |             | Pulau          | 02°17'33.00" U<br>097°24'10.00" T | Kabupaten Aceh Singkil, Provinsi Aceh |
| Balai, Pulau             |             | Pulau          | 02°18'13.00" U<br>097°24'27.00" T | Kabupaten Aceh Singkil, Provinsi Aceh |
| Balok, Pulau             |             | Pulau          | 02°28'58.49" U<br>096°23'11.95" T | Kabupaten Simeulue, Provinsi Aceh     |
| Balong, Pulau            |             | Pulau          | 02°18'07.99" U<br>097°14'42.00" T | Kabupaten Aceh Singkil, Provinsi Aceh |
| Balubuk, Pulau           |             | Pulau          | 02°53'52.51" U<br>095°50'14.15" T | Kabupaten Simeulue, Provinsi Aceh     |

| <b>Nama Rupabumi</b>          | <b>Nama Lain</b>      | <b>Unsur Rupabumi</b> | <b>Koordinat</b>                  | <b>Keterangan Wilayah</b>             |
|-------------------------------|-----------------------|-----------------------|-----------------------------------|---------------------------------------|
| Balung Silare, Pulau          |                       | Pulau                 | 02°38'47.00" U<br>096°06'59.00" T | Kabupaten Simeulue, Provinsi Aceh     |
| Balung, Pulau                 |                       | Pulau                 | 02°40'13.00" U<br>096°07'58.00" T | Kabupaten Simeulue, Provinsi Aceh     |
| Bangka Matee, Pulau           |                       | Pulau                 | 04°36'48.74" U<br>098°00'31.21" T | Kabupaten Aceh Timur, Provinsi Aceh   |
| Bangkaru, Pulau               |                       | Pulau                 | 02°04'10.99" U<br>097°06'56.99" T | Kabupaten Aceh Singkil, Provinsi Aceh |
| Baronik, Pulau                |                       | Pulau                 | 02°06'23.71" U<br>097°21'07.53" T | Kabupaten Aceh Singkil, Provinsi Aceh |
| Batee Pageu, Pulau            |                       | Pulau                 | 04°48'27.67" U<br>095°26'15.13" T | Kabupaten Aceh Jaya, Provinsi Aceh    |
| Batee, Pulau                  |                       | Pulau                 | 04°36'55.00" U<br>095°34'27.00" T | Kabupaten Aceh Jaya, Provinsi Aceh    |
| Bateebeukah, Pulau            |                       | Pulau                 | 05°45'14.15" U<br>095°03'23.05" T | Kabupaten Aceh Besar, Provinsi Aceh   |
| Bateeburouk, Pulau            |                       | Pulau                 | 04°41'09.84" U<br>095°31'12.19" T | Kabupaten Aceh Jaya, Provinsi Aceh    |
| Bateecut, Pulau               |                       | Pulau                 | 05°34'41.99" U<br>095°13'09.99" T | Kabupaten Aceh Besar, Provinsi Aceh   |
| Bateedua Selatan, Pulau       |                       | Pulau                 | 05°21'03.38" U<br>095°13'06.63" T | Kabupaten Aceh Besar, Provinsi Aceh   |
| Bateedua Utara, Pulau         |                       | Pulau                 | 05°21'27.35" U<br>095°13'49.55" T | Kabupaten Aceh Besar, Provinsi Aceh   |
| Bateeleblah, Pulau            |                       | Pulau                 | 05°47'34.72" U<br>094°58'26.09" T | Kabupaten Aceh Besar, Provinsi Aceh   |
| Bateelumat, Pulau             |                       | Pulau                 | 05°34'44.80" U<br>095°12'55.02" T | Kabupaten Aceh Besar, Provinsi Aceh   |
| Bateepantee Lhok Nga, Pulau   |                       | Pulau                 | 05°26'03.54" U<br>095°13'52.10" T | Kabupaten Aceh Besar, Provinsi Aceh   |
| Bateepenjaba, Pulau           |                       | Pulau                 | 04°43'14.91" U<br>095°28'52.98" T | Kabupaten Aceh Jaya, Provinsi Aceh    |
| Bateeperling, Pulau           |                       | Pulau                 | 04°41'12.87" U<br>095°30'32.21" T | Kabupaten Aceh Jaya, Provinsi Aceh    |
| Bateerayeuk, Pulau            |                       | Pulau                 | 05°34'45.99" U<br>095°12'00.00" T | Kabupaten Aceh Besar, Provinsi Aceh   |
| Bateerigah, Pulau             |                       | Pulau                 | 04°38'06.83" U<br>095°31'17.41" T | Kabupaten Aceh Jaya, Provinsi Aceh    |
| Bateetamon Rayeuk, Pulau      |                       | Pulau                 | 05°18'30.91" U<br>095°12'23.65" T | Kabupaten Aceh Besar, Provinsi Aceh   |
| Bateetamon Selatan, Pulau     |                       | Pulau                 | 05°18'15.13" U<br>095°12'32.06" T | Kabupaten Aceh Besar, Provinsi Aceh   |
| Bateetamon Tengah, Pulau      |                       | Pulau                 | 05°18'20.39" U<br>095°12'26.14" T | Kabupaten Aceh Besar, Provinsi Aceh   |
| Bateetamon Utara, Pulau       |                       | Pulau                 | 05°18'23.17" U<br>095°12'26.59" T | Kabupaten Aceh Besar, Provinsi Aceh   |
| Bateetutong, Pulau            |                       | Pulau                 | 04°38'49.09" U<br>095°34'57.25" T | Kabupaten Aceh Jaya, Provinsi Aceh    |
| Bateeujong Lhok Paro, Pulau   |                       | Pulau                 | 05°18'46.10" U<br>095°12'12.46" T | Kabupaten Aceh Besar, Provinsi Aceh   |
| Bateeujong Lhok Tuleot, Pulau |                       | Pulau                 | 05°18'43.47" U<br>095°13'11.78" T | Kabupaten Aceh Besar, Provinsi Aceh   |
| Bateeuleegajah, Pulau         |                       | Pulau                 | 04°38'09.13" U<br>095°31'14.28" T | Kabupaten Aceh Jaya, Provinsi Aceh    |
| Batu Arus Selatan, Pulau      | Batu Gang Aru Selatan | Pulau                 | 06°03'35.46" U<br>095°06'55.03" T | Kota Sabang, Provinsi Aceh            |



| Nama Rupabumi             | Nama Lain      | Unsur Rupabumi | Koordinat                         | Keterangan Wilayah                    |
|---------------------------|----------------|----------------|-----------------------------------|---------------------------------------|
| Batu Kembar, Pulau        |                | Pulau          | 06°03'45.02" U<br>095°06'50.10" T | Kota Sabang, Provinsi Aceh            |
| Batu Runcing, Pulau       | Batu Gang Arus | Pulau          | 06°03'46.37" U<br>095°06'49.59" T | Kota Sabang, Provinsi Aceh            |
| Batu Tengah, Pulau        |                | Pulau          | 06°03'33.89" U<br>095°06'54.72" T | Kota Sabang, Provinsi Aceh            |
| Batubangkaru, Pulau       |                | Pulau          | 02°06'22.71" U<br>097°05'15.73" T | Kabupaten Aceh Singkil, Provinsi Aceh |
| Batuberlayar Kecil, Pulau |                | Pulau          | 02°25'29.46" U<br>096°31'18.48" T | Kabupaten Simeulue, Provinsi Aceh     |
| Batuberlayar, Pulau       |                | Pulau          | 02°25'36.34" U<br>096°31'28.45" T | Kabupaten Simeulue, Provinsi Aceh     |
| Batuhek, Pulau            |                | Pulau          | 02°21'37.72" U<br>096°12'13.66" T | Kabupaten Simeulue, Provinsi Aceh     |
| Batukapal, Pulau          |                | Pulau          | 03°19'03.44" U<br>097°07'41.73" T | Kabupaten Aceh Selatan, Provinsi Aceh |
| Batulah Selatan, Pulau    |                | Pulau          | 06°03'35.77" U<br>095°06'52.16" T | Kota Sabang, Provinsi Aceh            |
| Batulah Tengah, Pulau     |                | Pulau          | 06°03'42.28" U<br>095°06'51.94" T | Kota Sabang, Provinsi Aceh            |
| Batulah Utara, Pulau      |                | Pulau          | 06°03'45.55" U<br>095°06'51.26" T | Kota Sabang, Provinsi Aceh            |
| Batulanting, Pulau        |                | Pulau          | 02°14'10.82" U<br>097°10'07.79" T | Kabupaten Aceh Singkil, Provinsi Aceh |
| Batutunggal, Pulau        |                | Pulau          | 03°24'55.00" U<br>097°04'21.00" T | Kabupaten Aceh Selatan, Provinsi Aceh |
| Bekhu, Pulau              |                | Pulau          | 02°03'29.00" U<br>097°21'10.00" T | Kabupaten Aceh Singkil, Provinsi Aceh |
| Benar, Pulau              |                | Pulau          | 02°32'17.33" U<br>096°21'27.12" T | Kabupaten Simeulue, Provinsi Aceh     |
| Besar, Busung             |                | Pulau          | 02°12'49.00" U<br>097°12'33.99" T | Kabupaten Aceh Singkil, Provinsi Aceh |
| Besingtinggi, Pulau       |                | Pulau          | 04°19'33.90" U<br>098°17'09.82" T | Kabupaten Aceh Tamiang, Provinsi Aceh |
| Biawak, Pulau             |                | Pulau          | 02°16'49.00" U<br>097°20'26.00" T | Kabupaten Aceh Singkil, Provinsi Aceh |
| Biawak, Pulau             |                | Pulau          | 05°34'04.71" U<br>095°18'07.56" T | Kota Banda Aceh, Provinsi Aceh        |
| Bilalang, Pulau           |                | Pulau          | 02°32'11.04" U<br>096°23'07.72" T | Kabupaten Simeulue, Provinsi Aceh     |
| Binaksi, Pulau            |                | Pulau          | 02°26'23.48" U<br>096°29'32.78" T | Kabupaten Simeulue, Provinsi Aceh     |
| Birahan, Pulau            |                | Pulau          | 02°11'20.00" U<br>098°02'16.00" T | Kabupaten Aceh Singkil, Provinsi Aceh |
| Blekoh, Pulau             |                | Pulau          | 04°36'45.00" U<br>095°34'57.00" T | Kabupaten Aceh Jaya, Provinsi Aceh    |
| Breueh, Pulau             |                | Pulau          | 05°37'28.89" U<br>095°09'18.31" T | Kabupaten Aceh Besar, Provinsi Aceh   |
| Buaya, Pulau              |                | Pulau          | 02°06'46.18" U<br>097°21'02.23" T | Kabupaten Aceh Singkil, Provinsi Aceh |
| Bukulah Utara, Pulau      |                | Pulau          | 05°37'29.97" U<br>095°03'04.38" T | Kabupaten Aceh Besar, Provinsi Aceh   |
| Buluhcarak, Pulau         |                | Pulau          | 02°47'14.32" U<br>097°50'55.31" T | Kota Subulussalam, Provinsi Aceh      |
| Bunta, Pulau              |                | Pulau          | 05°33'20.00" U<br>095°10'05.00" T | Kabupaten Aceh Besar, Provinsi Aceh   |

| Nama Rupabumi                   | Nama Lain | Unsur Rupabumi | Koordinat                         | Keterangan Wilayah                    |
|---------------------------------|-----------|----------------|-----------------------------------|---------------------------------------|
| Burok, Pulau                    |           | Pulau          | 05°41'11.33" U<br>095°23'15.15" T | Kabupaten Aceh Besar, Provinsi Aceh   |
| Busung, Pulau                   |           | Pulau          | 05°17'14.56" U<br>096°05'43.63" T | Kabupaten Pidie, Provinsi Aceh        |
| Cemara, Pulau                   |           | Pulau          | 02°33'14.27" U<br>096°20'37.87" T | Kabupaten Simeulue, Provinsi Aceh     |
| Cemara, Pulau                   |           | Pulau          | 02°15'54.46" U<br>097°47'50.04" T | Kabupaten Aceh Singkil, Provinsi Aceh |
| Cut Barat, Pulau                |           | Pulau          | 04°43'15.01" U<br>095°30'07.79" T | Kabupaten Aceh Jaya, Provinsi Aceh    |
| Cut, Pulau                      |           | Pulau          | 04°43'17.36" U<br>095°30'13.85" T | Kabupaten Aceh Jaya, Provinsi Aceh    |
| Cut, Pulau                      |           | Pulau          | 05°33'47.14" U<br>095°10'03.15" T | Kabupaten Aceh Besar, Provinsi Aceh   |
| Dama, Pulau                     |           | Pulau          | 03°51'38.21" U<br>096°22'56.44" T | Kabupaten Nagan Raya, Provinsi Aceh   |
| Deli, Pulau                     |           | Pulau          | 02°32'57.35" U<br>096°03'57.38" T | Kabupaten Simeulue, Provinsi Aceh     |
| Dua Gadang, Pulau               |           | Pulau          | 02°29'24.05" U<br>096°22'39.94" T | Kabupaten Simeulue, Provinsi Aceh     |
| Dua Ketek, Pulau                |           | Pulau          | 02°29'27.85" U<br>096°22'39.01" T | Kabupaten Simeulue, Provinsi Aceh     |
| Dua Lugu, Pulau                 |           | Pulau          | 02°30'00.02" U<br>096°22'36.14" T | Kabupaten Simeulue, Provinsi Aceh     |
| Dua, Pulau                      |           | Pulau          | 02°11'12.99" U<br>097°19'36.99" T | Kabupaten Aceh Singkil, Provinsi Aceh |
| Duo, Pulau                      |           | Pulau          | 02°30'05.84" U<br>096°22'17.01" T | Kabupaten Simeulue, Provinsi Aceh     |
| Enggang, Pulau                  |           | Pulau          | 04°38'33.00" U<br>095°33'52.99" T | Kabupaten Aceh Jaya, Provinsi Aceh    |
| Falu, Pulau                     |           | Pulau          | 02°43'23.12" U<br>096°08'11.84" T | Kabupaten Simeulue, Provinsi Aceh     |
| Fatu, Pulau                     |           | Pulau          | 02°39'50.54" U<br>096°10'12.80" T | Kabupaten Simeulue, Provinsi Aceh     |
| Gabui, Pulau                    |           | Pulau          | 02°33'49.00" U<br>096°19'42.32" T | Kabupaten Simeulue, Provinsi Aceh     |
| Gabuisitok, Pulau               |           | Pulau          | 02°33'57.21" U<br>096°19'35.99" T | Kabupaten Simeulue, Provinsi Aceh     |
| Gae Gae Sambae Heba, Pulau      |           | Pulau          | 02°53'52.96" U<br>095°50'07.95" T | Kabupaten Simeulue, Provinsi Aceh     |
| Gae Gae Sambae Onok Onok, Pulau |           | Pulau          | 02°53'49.67" U<br>095°50'08.83" T | Kabupaten Simeulue, Provinsi Aceh     |
| Gailaulo, Pulau                 |           | Pulau          | 02°50'52.00" U<br>095°53'15.00" T | Kabupaten Simeulue, Provinsi Aceh     |
| Gaimiteum, Pulau                |           | Pulau          | 02°49'55.54" U<br>095°53'46.15" T | Kabupaten Simeulue, Provinsi Aceh     |
| Gepon Cut, Pulau                |           | Pulau          | 05°36'49.82" U<br>095°03'42.26" T | Kabupaten Aceh Besar, Provinsi Aceh   |
| Gepon Selatan, Pulau            |           | Pulau          | 05°36'34.99" U<br>095°03'34.43" T | Kabupaten Aceh Besar, Provinsi Aceh   |
| Gepon Tengoh, Pulau             |           | Pulau          | 05°36'40.00" U<br>095°03'45.00" T | Kabupaten Aceh Besar, Provinsi Aceh   |
| Geruguh, Pulau                  |           | Pulau          | 02°44'04.99" U<br>097°48'06.99" T | Kota Subulussalam, Provinsi Aceh      |
| Geupon Batee, Pulau             |           | Pulau          | 05°36'28.95" U<br>095°03'29.41" T | Kabupaten Aceh Besar, Provinsi Aceh   |

| Nama Rupabumi            | Nama Lain | Unsur Rupabumi | Koordinat                         | Keterangan Wilayah                    |
|--------------------------|-----------|----------------|-----------------------------------|---------------------------------------|
| Gosongsungaibelah, Pulau |           | Pulau          | 05°09'12.80" U<br>097°34'56.08" T | Kabupaten Aceh Timur, Provinsi Aceh   |
| Gosongtelaga, Pulau      |           | Pulau          | 02°16'31.00" U<br>097°56'13.99" T | Kabupaten Aceh Singkil, Provinsi Aceh |
| Grik, Pulau              |           | Pulau          | 02°51'47.98" U<br>095°55'48.54" T | Kabupaten Simeulue, Provinsi Aceh     |
| Gumentoh, Pulau          |           | Pulau          | 02°34'04.42" U<br>096°18'36.88" T | Kabupaten Simeulue, Provinsi Aceh     |
| Gumentoh, Pulau          |           | Pulau          | 02°32'50.66" U<br>096°23'19.83" T | Kabupaten Simeulue, Provinsi Aceh     |
| Ihoung Keubau, Pulau     |           | Pulau          | 02°40'06.71" U<br>096°10'49.32" T | Kabupaten Simeulue, Provinsi Aceh     |
| Iku Maneek, Pulau        |           | Pulau          | 05°33'07.31" U<br>095°09'01.87" T | Kabupaten Aceh Besar, Provinsi Aceh   |
| Ikumanek, Pulau          |           | Pulau          | 05°34'26.00" U<br>095°10'52.00" T | Kabupaten Aceh Besar, Provinsi Aceh   |
| Ina, Pulau               |           | Pulau          | 02°55'36.00" U<br>095°45'37.00" T | Kabupaten Simeulue, Provinsi Aceh     |
| Inakuri, Pulau           |           | Pulau          | 02°12'58.69" U<br>097°18'11.04" T | Kabupaten Aceh Singkil, Provinsi Aceh |
| Jabijabi, Pulau          |           | Pulau          | 02°48'25.99" U<br>097°52'39.00" T | Kota Subulussalam, Provinsi Aceh      |
| Jambu, Pulau             |           | Pulau          | 02°32'32.01" U<br>096°20'56.58" T | Kabupaten Simeulue, Provinsi Aceh     |
| Jawi-Jawi, Pulau         |           | Pulau          | 02°42'27.04" U<br>096°08'14.57" T | Kabupaten Simeulue, Provinsi Aceh     |
| Jawijawi, Pulau          |           | Pulau          | 02°34'12.51" U<br>096°21'52.66" T | Kabupaten Simeulue, Provinsi Aceh     |
| Jawijawi, Pulau          |           | Pulau          | 02°22'58.84" U<br>097°33'41.99" T | Kabupaten Aceh Singkil, Provinsi Aceh |
| Jeuroh, Pulau            |           | Pulau          | 05°38'32.21" U<br>095°10'08.05" T | Kabupaten Aceh Besar, Provinsi Aceh   |
| Jirun, Pulau             |           | Pulau          | 02°32'23.80" U<br>096°20'45.60" T | Kabupaten Simeulue, Provinsi Aceh     |
| Kala, Pulau              |           | Pulau          | 02°38'29.14" U<br>096°07'12.83" T | Kabupaten Simeulue, Provinsi Aceh     |
| Kapur, Pulau             |           | Pulau          | 02°44'48.40" U<br>096°05'17.62" T | Kabupaten Simeulue, Provinsi Aceh     |
| Karang Polisi, Pulau     |           | Pulau          | 02°30'07.75" U<br>096°23'18.36" T | Kabupaten Simeulue, Provinsi Aceh     |
| Kasik, Pulau             |           | Pulau          | 02°31'56.23" U<br>096°20'46.11" T | Kabupaten Simeulue, Provinsi Aceh     |
| Kayee, Pulau             |           | Pulau          | 02°52'54.99" U<br>097°31'07.00" T | Kabupaten Aceh Selatan, Provinsi Aceh |
| Kecil, Busung            |           | Pulau          | 02°12'51.84" U<br>097°12'29.74" T | Kabupaten Aceh Singkil, Provinsi Aceh |
| Keder, Pulau             |           | Pulau          | 02°22'50.59" U<br>097°51'12.99" T | Kabupaten Aceh Singkil, Provinsi Aceh |
| Keluang, Pulau           |           | Pulau          | 05°07'39.00" U<br>095°17'26.99" T | Kabupaten Aceh Jaya, Provinsi Aceh    |
| Kerisek, Pulau           |           | Pulau          | 05°38'02.37" U<br>095°04'08.33" T | Kabupaten Aceh Besar, Provinsi Aceh   |
| Khalakhala, Pulau        |           | Pulau          | 02°49'34.00" U<br>095°57'51.99" T | Kabupaten Simeulue, Provinsi Aceh     |
| Khek, Pulau              |           | Pulau          | 04°48'32.00" U<br>095°25'38.78" T | Kabupaten Aceh Jaya, Provinsi Aceh    |

| Nama Rupabumi             | Nama Lain      | Unsur Rupabumi | Koordinat                         | Keterangan Wilayah                    |
|---------------------------|----------------|----------------|-----------------------------------|---------------------------------------|
| Kilangan, Pulau           |                | Pulau          | 02°17'34.00" U<br>097°46'01.02" T | Kabupaten Aceh Singkil, Provinsi Aceh |
| Klah, Pulau               |                | Pulau          | 05°52'34.00" U<br>095°18'41.00" T | Kota Sabang, Provinsi Aceh            |
| Kreueh, Pulau             |                | Pulau          | 04°46'22.00" U<br>095°26'55.00" T | Kabupaten Aceh Jaya, Provinsi Aceh    |
| Krueng Beukah, Pulau      |                | Pulau          | 04°36'19.18" U<br>098°01'02.04" T | Kabupaten Aceh Timur, Provinsi Aceh   |
| Krumo, Pulau              |                | Pulau          | 04°44'14.33" U<br>095°29'45.42" T | Kabupaten Aceh Jaya, Provinsi Aceh    |
| Kuala Ketek Utara, Pulau  |                | Pulau          | 02°28'18.75" U<br>096°23'30.69" T | Kabupaten Simeulue, Provinsi Aceh     |
| Kuala Ketek, Pulau        |                | Pulau          | 02°28'15.90" U<br>096°23'31.95" T | Kabupaten Simeulue, Provinsi Aceh     |
| Kuala Parek, Pulau        |                | Pulau          | 04°41'35.16" U<br>097°57'59.15" T | Kabupaten Aceh Timur, Provinsi Aceh   |
| Kualagenting, Pulau       |                | Pulau          | 04°26'28.62" U<br>098°13'38.75" T | Kabupaten Aceh Tamiang, Provinsi Aceh |
| Kualakepeng Kedep, Pulau  |                | Pulau          | 02°44'43.19" U<br>097°48'09.33" T | Kota Subulussalam, Provinsi Aceh      |
| Kualakepeng Mbelen, Pulau |                | Pulau          | 02°44'25.00" U<br>097°47'35.99" T | Kota Subulussalam, Provinsi Aceh      |
| Kualapenaga, Pulau        |                | Pulau          | 04°25'47.06" U<br>098°15'40.59" T | Kabupaten Aceh Tamiang, Provinsi Aceh |
| Kungkung Betut, Pulau     |                | Pulau          | 02°44'49.29" U<br>096°05'03.77" T | Kabupaten Simeulue, Provinsi Aceh     |
| Labuan Cina, Pulau        |                | Pulau          | 02°25'33.60" U<br>096°30'14.18" T | Kabupaten Simeulue, Provinsi Aceh     |
| Ladangbisik, Pulau        |                | Pulau          | 02°29'22.48" U<br>097°51'15.12" T | Kabupaten Aceh Singkil, Provinsi Aceh |
| Lambudung, Pulau          |                | Pulau          | 02°14'52.00" U<br>097°20'34.00" T | Kabupaten Aceh Singkil, Provinsi Aceh |
| Lampaseh, Pulau           | Pulau Cempedak | Pulau          | 02°32'11.23" U<br>096°22'04.41" T | Kabupaten Simeulue, Provinsi Aceh     |
| Lamun, Pulau              |                | Pulau          | 02°15'27.00" U<br>097°12'29.00" T | Kabupaten Aceh Singkil, Provinsi Aceh |
| Langeni, Pulau            |                | Pulau          | 02°39'56.97" U<br>096°09'28.97" T | Kabupaten Simeulue, Provinsi Aceh     |
| Lapan Gadang, Pulau       |                | Pulau          | 02°30'11.99" U<br>096°23'38.00" T | Kabupaten Simeulue, Provinsi Aceh     |
| Lapan, Pulau              |                | Pulau          | 02°29'58.07" U<br>096°22'29.32" T | Kabupaten Simeulue, Provinsi Aceh     |
| Lasawun, Pulau            |                | Pulau          | 02°13'58.07" U<br>097°14'34.53" T | Kabupaten Aceh Singkil, Provinsi Aceh |
| Lasia, Pulau              |                | Pulau          | 02°05'26.99" U<br>096°39'00.00" T | Kabupaten Simeulue, Provinsi Aceh     |
| Laurek, Pulau             |                | Pulau          | 02°15'19.00" U<br>097°17'57.00" T | Kabupaten Aceh Singkil, Provinsi Aceh |
| Leukon, Pulau             |                | Pulau          | 02°42'24.99" U<br>095°43'54.00" T | Kabupaten Simeulue, Provinsi Aceh     |
| Lhok Anifung, Pulau       |                | Pulau          | 02°32'21.72" U<br>096°21'04.73" T | Kabupaten Simeulue, Provinsi Aceh     |
| Lhok Geupaleeh, Pulau     |                | Pulau          | 04°53'53.81" U<br>095°23'49.92" T | Kabupaten Aceh Jaya, Provinsi Aceh    |
| Lhok Ketek, Pulau         |                | Pulau          | 02°42'48.89" U<br>096°08'35.51" T | Kabupaten Simeulue, Provinsi Aceh     |

| Nama Rupabumi        | Nama Lain     | Unsur Rupabumi | Koordinat                         | Keterangan Wilayah                    |
|----------------------|---------------|----------------|-----------------------------------|---------------------------------------|
| Limau, Pulau         |               | Pulau          | 02°38'17.00" U<br>096°19'35.00" T | Kabupaten Simeulue, Provinsi Aceh     |
| Linau, Pulau         |               | Pulau          | 02°14'34.62" U<br>097°12'35.76" T | Kabupaten Aceh Singkil, Provinsi Aceh |
| Linggam, Pulau       |               | Pulau          | 02°36'31.84" U<br>095°52'03.82" T | Kabupaten Simeulue, Provinsi Aceh     |
| Lipan, Pulau         |               | Pulau          | 05°00'50.21" U<br>095°21'00.46" T | Kabupaten Aceh Jaya, Provinsi Aceh    |
| Looh, Pulau          |               | Pulau          | 05°45'51.28" U<br>095°02'08.22" T | Kabupaten Aceh Besar, Provinsi Aceh   |
| Lugum Boya, Pulau    |               | Pulau          | 02°50'07.24" U<br>095°53'13.62" T | Kabupaten Simeulue, Provinsi Aceh     |
| Lumpat, Pulau        |               | Pulau          | 05°34'48.92" U<br>095°12'57.13" T | Kabupaten Aceh Besar, Provinsi Aceh   |
| Lungkap Cut, Pulau   |               | Pulau          | 05°47'31.78" U<br>094°58'20.09" T | Kabupaten Aceh Besar, Provinsi Aceh   |
| Madang, Pulau        |               | Pulau          | 02°18'09.00" U<br>097°13'54.99" T | Kabupaten Aceh Singkil, Provinsi Aceh |
| Madangkati, Pulau    |               | Pulau          | 02°15'19.00" U<br>097°11'08.99" T | Kabupaten Aceh Singkil, Provinsi Aceh |
| Malelo, Pulau        |               | Pulau          | 02°15'19.07" U<br>097°25'19.51" T | Kabupaten Aceh Singkil, Provinsi Aceh |
| Mane, Pulau          |               | Pulau          | 04°52'34.11" U<br>095°21'51.00" T | Kabupaten Aceh Jaya, Provinsi Aceh    |
| Mangki, Pulau        |               | Pulau          | 02°54'25.11" U<br>097°26'18.51" T | Kabupaten Aceh Selatan, Provinsi Aceh |
| Marang, Pulau        |               | Pulau          | 02°26'19.10" U<br>096°29'20.90" T | Kabupaten Simeulue, Provinsi Aceh     |
| Matahari, Pulau      |               | Pulau          | 02°31'37.88" U<br>096°20'49.13" T | Kabupaten Simeulue, Provinsi Aceh     |
| Matahari, Pulau      | Pulau Sibeduk | Pulau          | 02°30'24.90" U<br>096°22'15.80" T | Kabupaten Simeulue, Provinsi Aceh     |
| Matahari, Pulau      |               | Pulau          | 02°17'07.00" U<br>097°15'11.99" T | Kabupaten Aceh Singkil, Provinsi Aceh |
| Matamalingkar, Pulau |               | Pulau          | 02°43'42.10" U<br>096°07'47.50" T | Kabupaten Simeulue, Provinsi Aceh     |
| Mbelen, Pulau        |               | Pulau          | 02°24'55.00" U<br>097°51'04.00" T | Kabupaten Aceh Singkil, Provinsi Aceh |
| Melila, Pulau        |               | Pulau          | 02°15'36.79" U<br>097°17'12.31" T | Kabupaten Aceh Singkil, Provinsi Aceh |
| Mincau, Pulau        |               | Pulau          | 02°21'15.99" U<br>096°11'53.99" T | Kabupaten Simeulue, Provinsi Aceh     |
| Muarapea, Pulau      |               | Pulau          | 02°28'47.36" U<br>097°50'04.49" T | Kabupaten Aceh Singkil, Provinsi Aceh |
| Nago, Pulau          |               | Pulau          | 02°16'00.23" U<br>097°14'39.45" T | Kabupaten Aceh Singkil, Provinsi Aceh |
| Nasi, Pulau          |               | Pulau          | 05°41'57.99" U<br>095°04'54.99" T | Kabupaten Aceh Besar, Provinsi Aceh   |
| Nebukserdang, Pulau  |               | Pulau          | 05°06'37.00" U<br>097°37'35.00" T | Kabupaten Aceh Timur, Provinsi Aceh   |
| Nibung, Pulau        |               | Pulau          | 02°04'36.99" U<br>097°20'44.99" T | Kabupaten Aceh Singkil, Provinsi Aceh |
| Orongan, Pulau       |               | Pulau          | 02°16'45.99" U<br>097°16'16.00" T | Kabupaten Aceh Singkil, Provinsi Aceh |
| Pabandah, Pulau      |               | Pulau          | 02°11'47.00" U<br>097°19'37.99" T | Kabupaten Aceh Singkil, Provinsi Aceh |

| Nama Rupabumi            | Nama Lain | Unsur Rupabumi | Koordinat                         | Keterangan Wilayah                    |
|--------------------------|-----------|----------------|-----------------------------------|---------------------------------------|
| Pabisi, Pulau            |           | Pulau          | 02°14'28.00" U<br>097°18'40.00" T | Kabupaten Aceh Singkil, Provinsi Aceh |
| Paling, Pulau            |           | Pulau          | 04°43'22.00" U<br>095°30'13.00" T | Kabupaten Aceh Jaya, Provinsi Aceh    |
| Pamong, Pulau            |           | Pulau          | 02°25'07.40" U<br>096°29'27.38" T | Kabupaten Simeulue, Provinsi Aceh     |
| Pandan Sitok, Pulau      |           | Pulau          | 02°32'05.77" U<br>096°20'41.83" T | Kabupaten Simeulue, Provinsi Aceh     |
| Pandan, Pulau            |           | Pulau          | 02°14'13.27" U<br>097°16'21.69" T | Kabupaten Aceh Singkil, Provinsi Aceh |
| Pandan, Pulau            |           | Pulau          | 02°29'57.12" U<br>096°22'25.34" T | Kabupaten Simeulue, Provinsi Aceh     |
| Panglima Gajah, Pulau    |           | Pulau          | 02°25'32.27" U<br>096°28'56.28" T | Kabupaten Simeulue, Provinsi Aceh     |
| Panjang Kecil, Pulau     |           | Pulau          | 02°30'48.97" U<br>096°22'54.79" T | Kabupaten Simeulue, Provinsi Aceh     |
| Panjang, Pulau           |           | Pulau          | 02°39'06.30" U<br>096°07'14.90" T | Kabupaten Simeulue, Provinsi Aceh     |
| Panjang, Pulau           |           | Pulau          | 02°30'51.66" U<br>096°23'19.50" T | Kabupaten Simeulue, Provinsi Aceh     |
| Panjang, Pulau           |           | Pulau          | 02°51'00.97" U<br>095°52'30.24" T | Kabupaten Simeulue, Provinsi Aceh     |
| Panjang, Pulau           |           | Pulau          | 02°50'06.73" U<br>095°47'16.99" T | Kabupaten Simeulue, Provinsi Aceh     |
| Panjang, Pulau           |           | Pulau          | 02°16'21.00" U<br>097°24'42.00" T | Kabupaten Aceh Singkil, Provinsi Aceh |
| Pasi, Pulau              |           | Pulau          | 04°36'38.99" U<br>095°34'56.69" T | Kabupaten Aceh Jaya, Provinsi Aceh    |
| Pasitangah, Pulau        |           | Pulau          | 02°15'53.79" U<br>097°46'46.66" T | Kabupaten Aceh Singkil, Provinsi Aceh |
| Pegasih, Pulau           |           | Pulau          | 04°39'09.45" U<br>095°33'42.03" T | Kabupaten Aceh Jaya, Provinsi Aceh    |
| Pelambak Besar, Pulau    |           | Pulau          | 02°10'28.99" U<br>097°26'08.00" T | Kabupaten Aceh Singkil, Provinsi Aceh |
| Pelambak Kecil, Pulau    |           | Pulau          | 02°10'44.00" U<br>097°27'49.00" T | Kabupaten Aceh Singkil, Provinsi Aceh |
| Pemuka, Pulau            |           | Pulau          | 02°20'51.97" U<br>097°51'25.18" T | Kabupaten Aceh Singkil, Provinsi Aceh |
| Penerusan Selatan, Pulau |           | Pulau          | 02°04'13.00" U<br>097°20'57.00" T | Kabupaten Aceh Singkil, Provinsi Aceh |
| Penerusan Utara, Pulau   |           | Pulau          | 02°04'23.00" U<br>097°20'53.99" T | Kabupaten Aceh Singkil, Provinsi Aceh |
| Penjaba Besar, Pulau     |           | Pulau          | 04°43'22.00" U<br>095°29'17.99" T | Kabupaten Aceh Jaya, Provinsi Aceh    |
| Penjaba Kecil, Pulau     |           | Pulau          | 04°43'22.99" U<br>095°29'05.82" T | Kabupaten Aceh Jaya, Provinsi Aceh    |
| Penyu, Pulau             |           | Pulau          | 02°51'11.00" U<br>095°56'35.00" T | Kabupaten Simeulue, Provinsi Aceh     |
| Perling Cut Barat, Pulau |           | Pulau          | 04°41'16.58" U<br>095°30'23.27" T | Kabupaten Aceh Jaya, Provinsi Aceh    |
| Perling Cut Timur, Pulau |           | Pulau          | 04°41'12.94" U<br>095°30'23.86" T | Kabupaten Aceh Jaya, Provinsi Aceh    |
| Perling Cut, Pulau       |           | Pulau          | 04°42'18.68" U<br>095°30'27.52" T | Kabupaten Aceh Jaya, Provinsi Aceh    |
| Perling Rayeuk, Pulau    |           | Pulau          | 04°41'15.06" U<br>095°30'36.83" T | Kabupaten Aceh Jaya, Provinsi Aceh    |

| Nama Rupabumi         | Nama Lain | Unsur Rupabumi | Koordinat                         | Keterangan Wilayah                    |
|-----------------------|-----------|----------------|-----------------------------------|---------------------------------------|
| Pinang, Pulau         |           | Pulau          | 02°39'06.00" U<br>096°12'54.00" T | Kabupaten Simeulue, Provinsi Aceh     |
| Pinang, Pulau         |           | Pulau          | 02°02'22.99" U<br>097°23'21.99" T | Kabupaten Aceh Singkil, Provinsi Aceh |
| Pingi, Pulau          |           | Pulau          | 04°47'15.68" U<br>095°26'52.49" T | Kabupaten Aceh Jaya, Provinsi Aceh    |
| Pisang, Pulau         |           | Pulau          | 02°14'57.62" U<br>097°47'32.40" T | Kabupaten Aceh Singkil, Provinsi Aceh |
| Pulausekai, Pulau     |           | Pulau          | 04°24'28.65" U<br>098°17'00.46" T | Kabupaten Aceh Tamiang, Provinsi Aceh |
| Punyi, Pulau          |           | Pulau          | 04°37'03.23" U<br>095°34'24.97" T | Kabupaten Aceh Jaya, Provinsi Aceh    |
| Pusoeng, Pulau        |           | Pulau          | 04°33'06.99" U<br>098°03'56.00" T | Kota Langsa, Provinsi Aceh            |
| Pusong Broh, Pulau    |           | Pulau          | 04°38'21.32" U<br>097°59'38.64" T | Kabupaten Aceh Timur, Provinsi Aceh   |
| Pusong Brooh, Pulau   |           | Pulau          | 04°35'50.74" U<br>097°57'59.07" T | Kabupaten Aceh Timur, Provinsi Aceh   |
| Pusong Salam, Pulau   |           | Pulau          | 04°31'54.17" U<br>098°05'03.95" T | Kota Langsa, Provinsi Aceh            |
| Pusongcium, Pulau     |           | Pulau          | 04°23'45.95" U<br>098°17'06.99" T | Kabupaten Aceh Tamiang, Provinsi Aceh |
| Pusongketapang, Pulau |           | Pulau          | 04°26'04.94" U<br>098°15'09.45" T | Kabupaten Aceh Tamiang, Provinsi Aceh |
| Ragorago, Pulau       |           | Pulau          | 02°15'23.00" U<br>097°14'51.00" T | Kabupaten Aceh Singkil, Provinsi Aceh |
| Rajo, Pulau           |           | Pulau          | 02°52'09.68" U<br>095°52'43.16" T | Kabupaten Simeulue, Provinsi Aceh     |
| Rajo, Pulau           |           | Pulau          | 02°30'00.60" U<br>096°22'09.61" T | Kabupaten Simeulue, Provinsi Aceh     |
| Rangit Besar, Pulau   |           | Pulau          | 02°14'30.00" U<br>097°25'32.00" T | Kabupaten Aceh Singkil, Provinsi Aceh |
| Rangit Kecil, Pulau   |           | Pulau          | 02°14'35.00" U<br>097°26'06.00" T | Kabupaten Aceh Singkil, Provinsi Aceh |
| Rawa Cut, Pulau       |           | Pulau          | 04°32'11.00" U<br>098°02'19.00" T | Kota Langsa, Provinsi Aceh            |
| Rawa Rayeuk, Pulau    |           | Pulau          | 04°32'30.00" U<br>098°02'43.00" T | Kota Langsa, Provinsi Aceh            |
| Raya, Pulau           |           | Pulau          | 04°52'12.00" U<br>095°22'44.00" T | Kabupaten Aceh Jaya, Provinsi Aceh    |
| Renggah, Pulau        |           | Pulau          | 04°36'38.64" U<br>095°34'05.35" T | Kabupaten Aceh Jaya, Provinsi Aceh    |
| Reusam, Pulau         |           | Pulau          | 04°38'39.09" U<br>095°33'26.19" T | Kabupaten Aceh Jaya, Provinsi Aceh    |
| Rigah, Pulau          |           | Pulau          | 04°38'16.00" U<br>095°31'13.00" T | Kabupaten Aceh Jaya, Provinsi Aceh    |
| Rondo Selatan, Pulau  |           | Pulau          | 06°03'30.15" U<br>095°06'43.71" T | Kota Sabang, Provinsi Aceh            |
| Rondo, Pulau          |           | Pulau          | 06°04'27.00" U<br>095°07'03.00" T | Kota Sabang, Provinsi Aceh            |
| Rubi, Pulau           |           | Pulau          | 02°12'21.44" U<br>097°19'02.62" T | Kabupaten Aceh Singkil, Provinsi Aceh |
| Rubiah, Pulau         |           | Pulau          | 05°52'59.00" U<br>095°15'28.00" T | Kota Sabang, Provinsi Aceh            |
| Rukui, Pulau          |           | Pulau          | 04°30'35.28" U<br>098°08'50.46" T | Kabupaten Aceh Tamiang, Provinsi Aceh |



| Nama Rupabumi         | Nama Lain | Unsur Rupabumi | Koordinat                         | Keterangan Wilayah                    |
|-----------------------|-----------|----------------|-----------------------------------|---------------------------------------|
| Rungpao, Pulau        |           | Pulau          | 02°12'34.99" U<br>097°12'42.99" T | Kabupaten Aceh Singkil, Provinsi Aceh |
| Rusa, Pulau           |           | Pulau          | 03°51'36.45" U<br>096°22'53.78" T | Kabupaten Nagan Raya, Provinsi Aceh   |
| Rusa, Pulau           |           | Pulau          | 05°16'39.00" U<br>095°12'20.00" T | Kabupaten Aceh Besar, Provinsi Aceh   |
| Sagusagu, Pulau       |           | Pulau          | 02°15'02.17" U<br>097°15'28.04" T | Kabupaten Aceh Singkil, Provinsi Aceh |
| Salaut Besar, Pulau   |           | Pulau          | 02°58'23.99" U<br>095°23'39.00" T | Kabupaten Simeulue, Provinsi Aceh     |
| Salaut Kecil, Pulau   |           | Pulau          | 03°00'47.99" U<br>095°24'16.99" T | Kabupaten Simeulue, Provinsi Aceh     |
| Samardua, Pulau       |           | Pulau          | 02°29'18.66" U<br>097°51'05.72" T | Kabupaten Aceh Singkil, Provinsi Aceh |
| Samut, Pulau          |           | Pulau          | 02°07'50.99" U<br>097°21'04.00" T | Kabupaten Aceh Singkil, Provinsi Aceh |
| Sanglat, Pulau        |           | Pulau          | 02°10'05.99" U<br>097°19'53.00" T | Kabupaten Aceh Singkil, Provinsi Aceh |
| Sarangalu, Pulau      |           | Pulau          | 01°58'53.00" U<br>097°23'04.99" T | Kabupaten Aceh Singkil, Provinsi Aceh |
| Saranggantong, Pulau  |           | Pulau          | 02°04'09.99" U<br>097°21'18.00" T | Kabupaten Aceh Singkil, Provinsi Aceh |
| Saridin, Pulau        |           | Pulau          | 02°26'15.70" U<br>096°29'04.72" T | Kabupaten Simeulue, Provinsi Aceh     |
| Sarok Linggi, Pulau   |           | Pulau          | 02°30'04.97" U<br>096°22'46.57" T | Kabupaten Simeulue, Provinsi Aceh     |
| Sarok Luar, Pulau     |           | Pulau          | 02°30'06.70" U<br>096°22'50.90" T | Kabupaten Simeulue, Provinsi Aceh     |
| Sarok, Pulau          |           | Pulau          | 02°29'59.58" U<br>096°22'20.53" T | Kabupaten Simeulue, Provinsi Aceh     |
| Sarok, Pulau          |           | Pulau          | 02°29'07.22" U<br>096°22'55.07" T | Kabupaten Simeulue, Provinsi Aceh     |
| Sarok, Pulau          |           | Pulau          | 02°15'59.89" U<br>097°47'58.96" T | Kabupaten Aceh Singkil, Provinsi Aceh |
| Sarombang, Pulau      |           | Pulau          | 02°10'55.74" U<br>097°19'22.76" T | Kabupaten Aceh Singkil, Provinsi Aceh |
| Sayur, Pulau          |           | Pulau          | 02°31'07.48" U<br>096°22'13.98" T | Kabupaten Simeulue, Provinsi Aceh     |
| Seberang, Pulau       |           | Pulau          | 02°29'02.75" U<br>096°25'23.04" T | Kabupaten Simeulue, Provinsi Aceh     |
| Seberuak, Pulau       |           | Pulau          | 02°32'42.13" U<br>096°22'35.19" T | Kabupaten Simeulue, Provinsi Aceh     |
| Sefelak, Pulau        |           | Pulau          | 02°24'51.00" U<br>096°13'50.00" T | Kabupaten Simeulue, Provinsi Aceh     |
| Sektare Sigenu, Pulau |           | Pulau          | 02°26'16.16" U<br>096°29'12.55" T | Kabupaten Simeulue, Provinsi Aceh     |
| Seulako, Pulau        |           | Pulau          | 05°53'41.84" U<br>095°15'14.06" T | Kota Sabang, Provinsi Aceh            |
| Sialik, Pulau         |           | Pulau          | 02°24'56.74" U<br>096°30'02.95" T | Kabupaten Simeulue, Provinsi Aceh     |
| Siambongambong, Pulau |           | Pulau          | 02°49'50.47" U<br>095°46'03.14" T | Kabupaten Simeulue, Provinsi Aceh     |
| Sianjai, Pulau        |           | Pulau          | 02°06'56.00" U<br>097°20'39.00" T | Kabupaten Aceh Singkil, Provinsi Aceh |
| Sidom Besar, Pulau    |           | Pulau          | 05°42'57.13" U<br>095°01'01.53" T | Kabupaten Aceh Besar, Provinsi Aceh   |



| Nama Rupabumi                | Nama Lain        | Unsur Rupabumi | Koordinat                         | Keterangan Wilayah                    |
|------------------------------|------------------|----------------|-----------------------------------|---------------------------------------|
| Sidom Kecil, Pulau           |                  | Pulau          | 05°42'50.13" U<br>095°00'53.04" T | Kabupaten Aceh Besar, Provinsi Aceh   |
| Sidom, Pulau                 |                  | Pulau          | 04°39'04.00" U<br>095°34'21.00" T | Kabupaten Aceh Jaya, Provinsi Aceh    |
| Sifolorfulfor, Pulau         | Pulau Serufaiful | Pulau          | 02°52'01.51" U<br>095°53'00.55" T | Kabupaten Simeulue, Provinsi Aceh     |
| Sigenu Sitok, Pulau          |                  | Pulau          | 02°26'25.97" U<br>096°29'27.20" T | Kabupaten Simeulue, Provinsi Aceh     |
| Sigenu, Pulau                |                  | Pulau          | 02°26'16.39" U<br>096°30'23.56" T | Kabupaten Simeulue, Provinsi Aceh     |
| Sihalik, Pulau               |                  | Pulau          | 02°24'04.20" U<br>096°29'02.19" T | Kabupaten Simeulue, Provinsi Aceh     |
| Sikandang, Pulau             |                  | Pulau          | 02°18'02.99" U<br>097°18'38.99" T | Kabupaten Aceh Singkil, Provinsi Aceh |
| Simanahah, Pulau             |                  | Pulau          | 02°31'11.86" U<br>096°26'40.01" T | Kabupaten Simeulue, Provinsi Aceh     |
| Simandah, Pulau              |                  | Pulau          | 02°29'50.23" U<br>096°24'06.97" T | Kabupaten Simeulue, Provinsi Aceh     |
| Simeulue Cut, Pulau          |                  | Pulau          | 02°32'03.00" U<br>095°56'26.00" T | Kabupaten Simeulue, Provinsi Aceh     |
| Simeulue, Pulau              |                  | Pulau          | 02°36'42.00" U<br>096°05'44.99" T | Kabupaten Simeulue, Provinsi Aceh     |
| Simok, Pulau                 |                  | Pulau          | 02°13'57.00" U<br>097°13'14.00" T | Kabupaten Aceh Singkil, Provinsi Aceh |
| Sinanda, Pulau               |                  | Pulau          | 02°14'35.34" U<br>097°12'37.35" T | Kabupaten Aceh Singkil, Provinsi Aceh |
| Singgah Mata, Pulau          |                  | Pulau          | 03°51'34.10" U<br>096°22'56.48" T | Kabupaten Nagan Raya, Provinsi Aceh   |
| Sipakek, Pulau               |                  | Pulau          | 02°15'59.76" U<br>097°47'18.23" T | Kabupaten Aceh Singkil, Provinsi Aceh |
| Sipedak, Pulau               |                  | Pulau          | 02°26'12.73" U<br>096°28'46.03" T | Kabupaten Simeulue, Provinsi Aceh     |
| Sipipit, Pulau               |                  | Pulau          | 02°24'02.09" U<br>096°29'15.90" T | Kabupaten Simeulue, Provinsi Aceh     |
| Sirafafe, Pulau              |                  | Pulau          | 02°50'15.49" U<br>095°47'09.17" T | Kabupaten Simeulue, Provinsi Aceh     |
| Siumat, Pulau                |                  | Pulau          | 02°39'02.00" U<br>096°22'30.00" T | Kabupaten Simeulue, Provinsi Aceh     |
| Solokaceh, Pulau             |                  | Pulau          | 02°19'41.95" U<br>097°49'47.53" T | Kabupaten Aceh Singkil, Provinsi Aceh |
| Subang, Pulau                |                  | Pulau          | 02°14'28.06" U<br>097°16'02.41" T | Kabupaten Aceh Singkil, Provinsi Aceh |
| Subangsubang Lataling, Pulau |                  | Pulau          | 02°26'27.74" U<br>096°29'24.03" T | Kabupaten Simeulue, Provinsi Aceh     |
| Sulang, Pulau                |                  | Pulau          | 02°29'48.74" U<br>096°04'41.25" T | Kabupaten Simeulue, Provinsi Aceh     |
| Tabalah, Pulau               |                  | Pulau          | 02°14'35.99" U<br>097°16'32.99" T | Kabupaten Aceh Singkil, Provinsi Aceh |
| Tabalau, Pulau               |                  | Pulau          | 02°16'05.99" U<br>097°16'59.99" T | Kabupaten Aceh Singkil, Provinsi Aceh |
| Tabalo, Pulau                |                  | Pulau          | 02°13'27.99" U<br>097°13'34.00" T | Kabupaten Aceh Singkil, Provinsi Aceh |
| Tailana, Pulau               |                  | Pulau          | 02°16'40.00" U<br>097°13'52.00" T | Kabupaten Aceh Singkil, Provinsi Aceh |
| Talago, Pulau                |                  | Pulau          | 02°42'48.03" U<br>096°08'08.07" T | Kabupaten Simeulue, Provinsi Aceh     |

| Nama Rupabumi            | Nama Lain     | Unsur Rupabumi | Koordinat                         | Keterangan Wilayah                    |
|--------------------------|---------------|----------------|-----------------------------------|---------------------------------------|
| Talam, Pulau             | Pulau Sipedak | Pulau          | 02°32'09.35" U<br>096°24'17.66" T | Kabupaten Simeulue, Provinsi Aceh     |
| Talam, Pulau             |               | Pulau          | 02°37'46.70" U<br>096°18'18.38" T | Kabupaten Simeulue, Provinsi Aceh     |
| Tambarat, Pulau          |               | Pulau          | 02°19'14.99" U<br>097°13'28.99" T | Kabupaten Aceh Singkil, Provinsi Aceh |
| Tangkahan Selatan, Pulau |               | Pulau          | 02°44'57.42" U<br>096°06'05.51" T | Kabupaten Simeulue, Provinsi Aceh     |
| Tangkahan Utaro, Pulau   |               | Pulau          | 02°45'04.05" U<br>096°06'01.60" T | Kabupaten Simeulue, Provinsi Aceh     |
| Tangkahan, Pulau         |               | Pulau          | 02°44'59.43" U<br>096°06'01.22" T | Kabupaten Simeulue, Provinsi Aceh     |
| Tapuitapui, Pulau        |               | Pulau          | 02°17'48.00" U<br>097°25'23.00" T | Kabupaten Aceh Singkil, Provinsi Aceh |
| Telagatujoe, Pulau       |               | Pulau          | 04°33'31.86" U<br>098°03'34.64" T | Kota Langsa, Provinsi Aceh            |
| Telukrumbia, Pulau       |               | Pulau          | 02°20'00.60" U<br>097°47'22.38" T | Kabupaten Aceh Singkil, Provinsi Aceh |
| Tenggel, Pulau           |               | Pulau          | 02°26'03.53" U<br>096°29'15.98" T | Kabupaten Simeulue, Provinsi Aceh     |
| Tengkorak, Pulau         |               | Pulau          | 05°39'28.73" U<br>095°09'30.26" T | Kabupaten Aceh Besar, Provinsi Aceh   |
| Tengku, Pulau            |               | Pulau          | 02°53'16.00" U<br>097°30'54.00" T | Kabupaten Aceh Selatan, Provinsi Aceh |
| Tengkumeusa, Pulau       |               | Pulau          | 04°40'12.96" U<br>095°31'56.21" T | Kabupaten Aceh Jaya, Provinsi Aceh    |
| Tengkuusman, Pulau       |               | Pulau          | 04°37'06.13" U<br>095°34'21.33" T | Kabupaten Aceh Jaya, Provinsi Aceh    |
| Tepi, Pulau              |               | Pulau          | 02°53'30.99" U<br>095°45'45.00" T | Kabupaten Simeulue, Provinsi Aceh     |
| Teupah, Pulau            |               | Pulau          | 02°21'07.99" U<br>096°14'22.99" T | Kabupaten Simeulue, Provinsi Aceh     |
| Tiga Barat, Pulau        |               | Pulau          | 02°39'18.28" U<br>096°07'21.81" T | Kabupaten Simeulue, Provinsi Aceh     |
| Tiga Selatan, Pulau      |               | Pulau          | 02°39'12.01" U<br>096°07'31.53" T | Kabupaten Simeulue, Provinsi Aceh     |
| Tiga Utara, Pulau        |               | Pulau          | 02°39'30.00" U<br>096°07'27.79" T | Kabupaten Simeulue, Provinsi Aceh     |
| Tinggi, Pulau            |               | Pulau          | 02°50'39.00" U<br>095°57'51.00" T | Kabupaten Simeulue, Provinsi Aceh     |
| Toko, Pulau              |               | Pulau          | 02°39'05.00" U<br>096°07'04.00" T | Kabupaten Simeulue, Provinsi Aceh     |
| Toko, Pulau              |               | Pulau          | 02°39'16.14" U<br>096°07'23.69" T | Kabupaten Simeulue, Provinsi Aceh     |
| Trumon, Pulau            |               | Pulau          | 02°48'34.67" U<br>097°35'36.51" T | Kabupaten Aceh Selatan, Provinsi Aceh |
| Tualang Kedep, Pulau     |               | Pulau          | 02°46'09.92" U<br>097°49'28.39" T | Kota Subulussalam, Provinsi Aceh      |
| Tualang Mbelen, Pulau    |               | Pulau          | 02°46'14.71" U<br>097°50'14.63" T | Kota Subulussalam, Provinsi Aceh      |
| Tuan, Pulau              |               | Pulau          | 05°33'52.10" U<br>095°14'58.64" T | Kabupaten Aceh Besar, Provinsi Aceh   |
| Tuangku, Pulau           |               | Pulau          | 02°10'50.00" U<br>097°16'16.00" T | Kabupaten Aceh Singkil, Provinsi Aceh |
| Tufabete, Pulau          |               | Pulau          | 02°33'05.83" U<br>096°21'36.46" T | Kabupaten Simeulue, Provinsi Aceh     |

| Nama Rupabumi              | Nama Lain | Unsur Rupabumi | Koordinat                         | Keterangan Wilayah                    |
|----------------------------|-----------|----------------|-----------------------------------|---------------------------------------|
| Tufakei, Pulau             |           | Pulau          | 02°34'07.33" U<br>096°21'36.91" T | Kabupaten Simeulue, Provinsi Aceh     |
| Tugu, Pulau                |           | Pulau          | 02°15'41.00" U<br>097°17'31.99" T | Kabupaten Aceh Singkil, Provinsi Aceh |
| Tuloo, Pulau               |           | Pulau          | 04°37'01.48" U<br>095°34'32.61" T | Kabupaten Aceh Jaya, Provinsi Aceh    |
| Tumae, Pulau               |           | Pulau          | 04°41'07.55" U<br>095°30'36.57" T | Kabupaten Aceh Jaya, Provinsi Aceh    |
| Tupa Besar, Pulau          |           | Pulau          | 02°31'21.11" U<br>096°21'26.27" T | Kabupaten Simeulue, Provinsi Aceh     |
| Tupa Kecil, Pulau          |           | Pulau          | 02°31'32.18" U<br>096°21'21.01" T | Kabupaten Simeulue, Provinsi Aceh     |
| Tupai Selatan, Pulau       |           | Pulau          | 02°39'02.80" U<br>096°07'48.94" T | Kabupaten Simeulue, Provinsi Aceh     |
| Tupai, Pulau               |           | Pulau          | 02°39'11.99" U<br>096°07'50.99" T | Kabupaten Simeulue, Provinsi Aceh     |
| Tupai, Pulau               |           | Pulau          | 02°50'31.81" U<br>095°47'14.41" T | Kabupaten Simeulue, Provinsi Aceh     |
| Ujoeng Geunteeng, Pulau    |           | Pulau          | 05°04'53.54" U<br>095°18'23.02" T | Kabupaten Aceh Jaya, Provinsi Aceh    |
| Ujong Apui, Pulau          |           | Pulau          | 05°40'18.81" U<br>095°02'20.16" T | Kabupaten Aceh Besar, Provinsi Aceh   |
| Ujongbaroh, Pulau          |           | Pulau          | 04°39'14.00" U<br>095°32'24.00" T | Kabupaten Aceh Jaya, Provinsi Aceh    |
| Ujongperleng, Pulau        |           | Pulau          | 04°35'38.25" U<br>098°01'09.57" T | Kabupaten Aceh Timur, Provinsi Aceh   |
| Ujongriting, Pulau         |           | Pulau          | 05°13'23.91" U<br>095°14'28.35" T | Kabupaten Aceh Besar, Provinsi Aceh   |
| Ujongsudhen, Pulau         |           | Pulau          | 05°06'54.00" U<br>095°17'26.00" T | Kabupaten Aceh Jaya, Provinsi Aceh    |
| Ujung Ba'U, Pulau          |           | Pulau          | 06°03'20.51" U<br>095°07'00.80" T | Kota Sabang, Provinsi Aceh            |
| Ujung Klerek Sebeul, Pulau |           | Pulau          | 02°29'35.16" U<br>096°23'46.12" T | Kabupaten Simeulue, Provinsi Aceh     |
| Ujung Klerek Sitok, Pulau  |           | Pulau          | 02°29'25.18" U<br>096°23'49.17" T | Kabupaten Simeulue, Provinsi Aceh     |
| Ujung Linggi, Pulau        |           | Pulau          | 02°30'17.03" U<br>096°23'03.59" T | Kabupaten Simeulue, Provinsi Aceh     |
| Ujung Suak, Pulau          |           | Pulau          | 02°39'10.99" U<br>096°08'40.20" T | Kabupaten Simeulue, Provinsi Aceh     |
| Ujung Tupai, Pulau         |           | Pulau          | 02°38'54.29" U<br>096°07'44.27" T | Kabupaten Simeulue, Provinsi Aceh     |
| Ujungbatu, Pulau           |           | Pulau          | 02°20'33.00" U<br>097°23'57.99" T | Kabupaten Aceh Singkil, Provinsi Aceh |
| Ujunglolok, Pulau          |           | Pulau          | 02°02'33.00" U<br>097°20'17.99" T | Kabupaten Aceh Singkil, Provinsi Aceh |
| Ulaui Fatuhek, Pulau       |           | Pulau          | 02°23'03.03" U<br>096°19'57.26" T | Kabupaten Simeulue, Provinsi Aceh     |
| Ulee Lheueh, Pulau         |           | Pulau          | 05°33'41.09" U<br>095°17'20.97" T | Kota Banda Aceh, Provinsi Aceh        |
| Uleegunong, Pulau          |           | Pulau          | 03°58'34.00" U<br>096°28'39.99" T | Kabupaten Nagan Raya, Provinsi Aceh   |
| Uu, Pulau                  |           | Pulau          | 05°40'16.06" U<br>095°02'16.81" T | Kabupaten Aceh Besar, Provinsi Aceh   |
| Uuh, Pulau                 |           | Pulau          | 05°45'18.48" U<br>095°00'42.64" T | Kabupaten Aceh Besar, Provinsi Aceh   |

| <b>Nama Rupabumi</b> | <b>Nama Lain</b> | <b>Unsur<br/>Rupabumi</b> | <b>Koordinat</b>                  | <b>Keterangan Wilayah</b>  |
|----------------------|------------------|---------------------------|-----------------------------------|----------------------------|
| Weh, Pulau           |                  | Pulau                     | 05°50'05.47" U<br>095°18'47.76" T | Kota Sabang, Provinsi Aceh |

### 3. BALI





| Nama Rupabumi                  | Nama Lain | Unsur Rupabumi | Koordinat                         | Keterangan Wilayah                  |
|--------------------------------|-----------|----------------|-----------------------------------|-------------------------------------|
| Bajoh, Pulau                   |           | Pulau          | 08°23'54.50" S<br>114°36'43.20" T | Kabupaten Jembrana, Provinsi Bali   |
| Bali, Pulau                    |           | Pulau          | 08°21'23.00" S<br>115°04'18.99" T | Provinsi Bali                       |
| Batu Dua, Pulau                |           | Pulau          | 08°48'00.00" S<br>115°31'39.00" T | Kabupaten Klungkung, Provinsi Bali  |
| Batu Empuh, Pulau              |           | Pulau          | 08°48'49.45" S<br>115°05'24.36" T | Kabupaten Badung, Provinsi Bali     |
| Batu Satu, Pulau               |           | Pulau          | 08°45'15.00" S<br>115°28'22.00" T | Kabupaten Klungkung, Provinsi Bali  |
| Batuabah, Pulau                |           | Pulau          | 08°46'39.00" S<br>115°37'48.79" T | Kabupaten Klungkung, Provinsi Bali  |
| Batubolong, Pulau              |           | Pulau          | 08°46'21.26" S<br>115°29'03.75" T | Kabupaten Klungkung, Provinsi Bali  |
| Batujineng Bungekar, Pulau     |           | Pulau          | 08°44'15.34" S<br>115°27'16.43" T | Kabupaten Klungkung, Provinsi Bali  |
| Batujineng Kandik Barat, Pulau |           | Pulau          | 08°46'47.83" S<br>115°37'45.00" T | Kabupaten Klungkung, Provinsi Bali  |
| Batujineng Kandik Timur, Pulau |           | Pulau          | 08°46'49.35" S<br>115°37'46.71" T | Kabupaten Klungkung, Provinsi Bali  |
| Batujineng, Pulau              |           | Pulau          | 08°48'11.99" S<br>115°31'32.99" T | Kabupaten Klungkung, Provinsi Bali  |
| Batukita, Pulau                |           | Pulau          | 08°45'01.22" S<br>115°27'05.90" T | Kabupaten Klungkung, Provinsi Bali  |
| Batumejineng, Pulau            |           | Pulau          | 08°42'52.99" S<br>115°27'23.00" T | Kabupaten Klungkung, Provinsi Bali  |
| Batupadasan, Pulau             |           | Pulau          | 08°46'32.00" S<br>115°37'32.99" T | Kabupaten Klungkung, Provinsi Bali  |
| Batupahet, Pulau               |           | Pulau          | 08°45'29.99" S<br>115°28'41.99" T | Kabupaten Klungkung, Provinsi Bali  |
| Batupawon Atuh Lilin, Pulau    |           | Pulau          | 08°47'16.63" S<br>115°36'36.33" T | Kabupaten Klungkung, Provinsi Bali  |
| Batusanggah, Pulau             |           | Pulau          | 08°46'43.16" S<br>115°37'05.14" T | Kabupaten Klungkung, Provinsi Bali  |
| Batusepatu, Pulau              |           | Pulau          | 08°46'12.86" S<br>115°29'13.13" T | Kabupaten Klungkung, Provinsi Bali  |
| Batuserutan, Pulau             |           | Pulau          | 08°46'44.43" S<br>115°37'10.35" T | Kabupaten Klungkung, Provinsi Bali  |
| Batutemeling, Pulau            |           | Pulau          | 08°46'22.35" S<br>115°29'36.26" T | Kabupaten Klungkung, Provinsi Bali  |
| Biaha, Pulau                   |           | Pulau          | 08°31'55.99" S<br>115°35'06.00" T | Kabupaten Karangasem, Provinsi Bali |
| Burung, Pulau                  |           | Pulau          | 08°10'32.37" S<br>114°26'58.47" T | Kabupaten Jembrana, Provinsi Bali   |
| Ceningan, Nusa                 |           | Pulau          | 08°42'00.00" S<br>115°27'05.00" T | Kabupaten Klungkung, Provinsi Bali  |
| Enjunggejer, Pulau             |           | Pulau          | 08°30'05.73" S<br>114°57'35.64" T | Kabupaten Tabanan, Provinsi Bali    |
| Enjungpegat, Pulau             |           | Pulau          | 08°32'31.25" S<br>115°00'15.48" T | Kabupaten Tabanan, Provinsi Bali    |
| Jineng, Pulau                  |           | Pulau          | 08°50'52.82" S<br>115°07'28.92" T | Kabupaten Badung, Provinsi Bali     |
| Kalong, Pulau                  |           | Pulau          | 08°09'54.00" S<br>114°26'42.00" T | Kabupaten Jembrana, Provinsi Bali   |
| Kaloran, Pulau                 |           | Pulau          | 08°23'58.13" S<br>114°36'37.80" T | Kabupaten Jembrana, Provinsi Bali   |

| Nama Rupabumi           | Nama Lain | Unsur Rupabumi | Koordinat                         | Keterangan Wilayah                  |
|-------------------------|-----------|----------------|-----------------------------------|-------------------------------------|
| Kuan, Pulau             |           | Pulau          | 08°30'33.27" S<br>115°36'51.48" T | Kabupaten Karangasem, Provinsi Bali |
| Lembongan, Nusa         |           | Pulau          | 08°40'44.00" S<br>115°27'00.00" T | Kabupaten Klungkung, Provinsi Bali  |
| Maimpang Selatan, Pulau |           | Pulau          | 08°31'34.37" S<br>115°34'32.65" T | Kabupaten Karangasem, Provinsi Bali |
| Maimpang Tengah, Pulau  |           | Pulau          | 08°31'31.96" S<br>115°34'36.21" T | Kabupaten Karangasem, Provinsi Bali |
| Maimpang Utara, Pulau   |           | Pulau          | 08°31'31.35" S<br>115°34'38.07" T | Kabupaten Karangasem, Provinsi Bali |
| Menjangan, Pulau        |           | Pulau          | 08°05'44.99" S<br>114°30'55.00" T | Kabupaten Buleleng, Provinsi Bali   |
| Nusapenida, Pulau       |           | Pulau          | 08°44'13.99" S<br>115°32'16.00" T | Kabupaten Klungkung, Provinsi Bali  |
| Pudut, Nusa             |           | Pulau          | 08°45'28.69" S<br>115°12'50.65" T | Kabupaten Badung, Provinsi Bali     |
| Putih, Gili             |           | Pulau          | 08°07'19.16" S<br>114°36'32.94" T | Kabupaten Buleleng, Provinsi Bali   |
| Sebihah, Pulau          |           | Pulau          | 08°48'57.44" S<br>115°35'40.11" T | Kabupaten Klungkung, Provinsi Bali  |
| Selang, Pulau           |           | Pulau          | 08°24'01.00" S<br>115°42'42.00" T | Kabupaten Karangasem, Provinsi Bali |
| Serangan, Pulau         |           | Pulau          | 08°43'26.28" S<br>115°13'56.84" T | Kota Denpasar, Provinsi Bali        |
| Wanci, Pulau            |           | Pulau          | 08°50'50.74" S<br>115°07'33.60" T | Kabupaten Badung, Provinsi Bali     |



#### **4. BANTEN**





| Nama Rupabumi                | Nama Lain | Unsur Rupabumi | Koordinat                         | Keterangan Wilayah                    |
|------------------------------|-----------|----------------|-----------------------------------|---------------------------------------|
| Badul, Pulau                 |           | Pulau          | 06°42'27.44" S<br>105°30'10.49" T | Kabupaten Pandeglang, Provinsi Banten |
| Batu Acak, Pulau             |           | Pulau          | 06°41'17.18" S<br>105°10'42.00" T | Kabupaten Pandeglang, Provinsi Banten |
| Batu Baris, Pulau            |           | Pulau          | 06°40'39.58" S<br>105°10'53.35" T | Kabupaten Pandeglang, Provinsi Banten |
| Batu Belah Dua, Pulau        |           | Pulau          | 06°41'18.06" S<br>105°10'41.10" T | Kabupaten Pandeglang, Provinsi Banten |
| Batu Belah Satu, Pulau       |           | Pulau          | 06°41'18.43" S<br>105°10'40.94" T | Kabupaten Pandeglang, Provinsi Banten |
| Batu Kuya, Pulau             |           | Pulau          | 06°40'48.67" S<br>105°10'43.96" T | Kabupaten Pandeglang, Provinsi Banten |
| Batu Luhur, Pulau            |           | Pulau          | 06°41'13.54" S<br>105°10'58.72" T | Kabupaten Pandeglang, Provinsi Banten |
| Batu Panjang, Pulau          |           | Pulau          | 06°41'07.90" S<br>105°10'56.12" T | Kabupaten Pandeglang, Provinsi Banten |
| Batuasin, Pulau              |           | Pulau          | 06°32'15.25" S<br>105°11'07.17" T | Kabupaten Pandeglang, Provinsi Banten |
| Batuputih, Pulau             |           | Pulau          | 06°40'03.98" S<br>105°11'47.86" T | Kabupaten Pandeglang, Provinsi Banten |
| Batuqur'an, Pulau            |           | Pulau          | 06°35'03.19" S<br>105°07'33.85" T | Kabupaten Pandeglang, Provinsi Banten |
| Betingan, Pulau              |           | Pulau          | 06°00'07.90" S<br>106°37'48.91" T | Kabupaten Tangerang, Provinsi Banten  |
| Boboko, Pulau                |           | Pulau          | 06°46'18.96" S<br>105°26'09.58" T | Kabupaten Pandeglang, Provinsi Banten |
| Cikantung, Pulau             |           | Pulau          | 05°57'49.08" S<br>106°06'32.09" T | Kabupaten Serang, Provinsi Banten     |
| Deli, Pulau                  |           | Pulau          | 07°00'22.96" S<br>105°32'42.58" T | Kabupaten Pandeglang, Provinsi Banten |
| Guhakolak, Pulau             |           | Pulau          | 06°50'18.14" S<br>105°14'21.73" T | Kabupaten Pandeglang, Provinsi Banten |
| Handeuleum Tengah, Pulau     |           | Pulau          | 06°45'19.96" S<br>105°25'54.58" T | Kabupaten Pandeglang, Provinsi Banten |
| Handeuleum, Pulau            |           | Pulau          | 06°45'05.96" S<br>105°25'19.58" T | Kabupaten Pandeglang, Provinsi Banten |
| Kabuyutan, Pulau             |           | Pulau          | 06°47'38.66" S<br>105°13'39.01" T | Kabupaten Pandeglang, Provinsi Banten |
| Kalih Selatan, Pulau         |           | Pulau          | 05°54'05.96" S<br>106°05'35.58" T | Kabupaten Serang, Provinsi Banten     |
| Kalih Utara, Pulau           |           | Pulau          | 05°53'53.42" S<br>106°05'24.49" T | Kabupaten Serang, Provinsi Banten     |
| Kalong, Pulau                |           | Pulau          | 06°45'43.31" S<br>105°25'21.61" T | Kabupaten Pandeglang, Provinsi Banten |
| Karang Panaitan Darat, Pulau |           | Pulau          | 06°40'49.58" S<br>105°11'01.35" T | Kabupaten Pandeglang, Provinsi Banten |
| Karang Panaitan Laut, Pulau  |           | Pulau          | 06°40'51.51" S<br>105°11'02.85" T | Kabupaten Pandeglang, Provinsi Banten |
| Karangbidur, Pulau           |           | Pulau          | 06°48'07.01" S<br>105°14'08.36" T | Kabupaten Pandeglang, Provinsi Banten |
| Karangbokor, Pulau           |           | Pulau          | 06°58'48.11" S<br>106°16'47.10" T | Kabupaten Lebak, Provinsi Banten      |
| Karangcareuh, Pulau          |           | Pulau          | 06°44'44.53" S<br>105°13'28.11" T | Kabupaten Pandeglang, Provinsi Banten |
| Karangcawene, Pulau          |           | Pulau          | 06°08'15.30" S<br>105°51'07.32" T | Kabupaten Serang, Provinsi Banten     |

| Nama Rupabumi                | Nama Lain | Unsur Rupabumi | Koordinat                         | Keterangan Wilayah                    |
|------------------------------|-----------|----------------|-----------------------------------|---------------------------------------|
| Karancikalapa Beureum, Pulau |           | Pulau          | 06°47'28.00" S<br>105°13'48.13" T | Kabupaten Pandeglang, Provinsi Banten |
| Karancikaret, Pulau          |           | Pulau          | 06°47'13.81" S<br>105°13'49.08" T | Kabupaten Pandeglang, Provinsi Banten |
| Karancopong Besar, Pulau     |           | Pulau          | 06°43'31.66" S<br>105°14'49.32" T | Kabupaten Pandeglang, Provinsi Banten |
| Karancopong Kecil, Pulau     |           | Pulau          | 06°43'34.96" S<br>105°14'47.47" T | Kabupaten Pandeglang, Provinsi Banten |
| Karangeurih, Pulau           |           | Pulau          | 06°47'23.01" S<br>105°13'43.15" T | Kabupaten Pandeglang, Provinsi Banten |
| Karangewoh, Pulau            |           | Pulau          | 06°45'05.41" S<br>105°12'30.75" T | Kabupaten Pandeglang, Provinsi Banten |
| Karanggundul, Pulau          |           | Pulau          | 06°47'31.89" S<br>105°13'57.91" T | Kabupaten Pandeglang, Provinsi Banten |
| Karanggungpayung, Pulau      |           | Pulau          | 06°50'47.65" S<br>105°15'58.62" T | Kabupaten Pandeglang, Provinsi Banten |
| Karanggajar, Pulau           |           | Pulau          | 06°40'54.88" S<br>105°10'45.52" T | Kabupaten Pandeglang, Provinsi Banten |
| Karangluhur, Pulau           |           | Pulau          | 06°47'20.13" S<br>105°13'49.36" T | Kabupaten Pandeglang, Provinsi Banten |
| Karangmalang, Pulau          |           | Pulau          | 06°53'20.41" S<br>106°07'09.09" T | Kabupaten Lebak, Provinsi Banten      |
| Karangmasigit, Pulau         |           | Pulau          | 06°52'36.13" S<br>106°05'45.10" T | Kabupaten Lebak, Provinsi Banten      |
| Karangepayang, Pulau         |           | Pulau          | 06°51'14.96" S<br>105°15'45.58" T | Kabupaten Pandeglang, Provinsi Banten |
| Karangepajakah, Pulau        |           | Pulau          | 06°08'16.20" S<br>105°51'08.09" T | Kabupaten Serang, Provinsi Banten     |
| Karangpendek, Pulau          |           | Pulau          | 06°47'21.55" S<br>105°13'48.79" T | Kabupaten Pandeglang, Provinsi Banten |
| Karantikukur Kecil, Pulau    |           | Pulau          | 06°44'38.97" S<br>105°12'41.34" T | Kabupaten Pandeglang, Provinsi Banten |
| Karantikukur, Pulau          |           | Pulau          | 06°44'39.93" S<br>105°12'45.56" T | Kabupaten Pandeglang, Provinsi Banten |
| Kemanisan, Pulau             |           | Pulau          | 05°58'04.75" S<br>106°06'23.94" T | Kabupaten Serang, Provinsi Banten     |
| Kubur, Pulau                 |           | Pulau          | 05°58'54.11" S<br>106°09'03.75" T | Kabupaten Serang, Provinsi Banten     |
| Lima, Pulau                  |           | Pulau          | 06°00'05.13" S<br>106°09'17.44" T | Kabupaten Serang, Provinsi Banten     |
| Lingsang, Pulau              |           | Pulau          | 05°58'04.61" S<br>106°21'28.68" T | Kabupaten Serang, Provinsi Banten     |
| Liwungan, Pulau              |           | Pulau          | 06°29'29.96" S<br>105°43'21.58" T | Kabupaten Pandeglang, Provinsi Banten |
| Mangir, Pulau                |           | Pulau          | 06°40'37.80" S<br>105°33'24.33" T | Kabupaten Pandeglang, Provinsi Banten |
| Manuk, Pulau                 |           | Pulau          | 06°58'17.98" S<br>106°15'41.89" T | Kabupaten Lebak, Provinsi Banten      |
| Merak Besar, Pulau           |           | Pulau          | 05°56'02.96" S<br>105°59'23.58" T | Kota Cilegon, Provinsi Banten         |
| Merak Kecil, Pulau           |           | Pulau          | 05°56'30.77" S<br>105°59'50.04" T | Kota Cilegon, Provinsi Banten         |
| Oar, Pulau                   |           | Pulau          | 06°38'48.57" S<br>105°34'11.88" T | Kabupaten Pandeglang, Provinsi Banten |
| Pamanggangan, Pulau          |           | Pulau          | 06°48'36.96" S<br>105°26'36.58" T | Kabupaten Pandeglang, Provinsi Banten |

| <b>Nama Rupabumi</b> | <b>Nama Lain</b> | <b>Unsur Rupabumi</b> | <b>Koordinat</b>                  | <b>Keterangan Wilayah</b>             |
|----------------------|------------------|-----------------------|-----------------------------------|---------------------------------------|
| Pamujan Besar, Pulau |                  | Pulau                 | 05°56'30.66" S<br>106°13'07.11" T | Kabupaten Serang, Provinsi Banten     |
| Pamujan Kecil, Pulau |                  | Pulau                 | 05°57'51.58" S<br>106°11'34.61" T | Kabupaten Serang, Provinsi Banten     |
| Panaitan, Pulau      |                  | Pulau                 | 06°35'28.56" S<br>105°12'32.52" T | Kabupaten Pandeglang, Provinsi Banten |
| Panggarangan, Pulau  |                  | Pulau                 | 06°45'28.31" S<br>105°25'03.08" T | Kabupaten Pandeglang, Provinsi Banten |
| Panjang, Pulau       |                  | Pulau                 | 05°55'51.97" S<br>106°09'11.58" T | Kabupaten Serang, Provinsi Banten     |
| Peucang, Pulau       |                  | Pulau                 | 06°44'25.96" S<br>105°15'26.58" T | Kabupaten Pandeglang, Provinsi Banten |
| Pinangkecing, Pulau  |                  | Pulau                 | 06°49'18.07" S<br>105°14'20.70" T | Kabupaten Pandeglang, Provinsi Banten |
| Pisang, Pulau        |                  | Pulau                 | 05°59'49.35" S<br>106°09'00.55" T | Kabupaten Serang, Provinsi Banten     |
| Florida, Pulau       |                  | Pulau                 | 05°54'06.99" S<br>106°00'40.30" T | Kota Cilegon, Provinsi Banten         |
| Popole, Pulau        |                  | Pulau                 | 06°23'47.96" S<br>105°48'29.58" T | Kabupaten Pandeglang, Provinsi Banten |
| Reungit, Pulau       |                  | Pulau                 | 06°46'02.12" S<br>105°25'20.28" T | Kabupaten Pandeglang, Provinsi Banten |
| Salira, Pulau        |                  | Pulau                 | 05°52'46.11" S<br>106°03'38.94" T | Kabupaten Serang, Provinsi Banten     |
| Sangiang, Pulau      | Pulau Sangiang   | Pulau                 | 05°57'21.24" S<br>105°51'11.82" T | Kabupaten Serang, Provinsi Banten     |
| Semut, Pulau         |                  | Pulau                 | 05°56'18.52" S<br>106°10'11.96" T | Kabupaten Serang, Provinsi Banten     |
| Sumur, Pulau         |                  | Pulau                 | 06°39'09.27" S<br>105°34'45.90" T | Kabupaten Pandeglang, Provinsi Banten |
| Tanjunglayar, Pulau  |                  | Pulau                 | 06°59'41.98" S<br>106°18'25.09" T | Kabupaten Lebak, Provinsi Banten      |
| Tarahan, Pulau       |                  | Pulau                 | 05°56'57.97" S<br>106°06'56.58" T | Kabupaten Serang, Provinsi Banten     |
| Tempurung, Pulau     |                  | Pulau                 | 05°54'07.97" S<br>105°55'55.58" T | Kota Cilegon, Provinsi Banten         |
| Tinjil, Pulau        |                  | Pulau                 | 06°57'43.96" S<br>105°47'35.58" T | Kabupaten Pandeglang, Provinsi Banten |
| Totok, Pulau         |                  | Pulau                 | 06°45'24.05" S<br>105°25'12.00" T | Kabupaten Pandeglang, Provinsi Banten |
| Tunda, Pulau         |                  | Pulau                 | 05°48'44.97" S<br>106°16'47.58" T | Kabupaten Serang, Provinsi Banten     |
| Ular, Pulau          |                  | Pulau                 | 06°00'27.85" S<br>105°55'40.71" T | Kota Cilegon, Provinsi Banten         |
| Umang, Pulau         |                  | Pulau                 | 06°38'35.61" S<br>105°34'53.84" T | Kabupaten Pandeglang, Provinsi Banten |
| Waton, Pulau         |                  | Pulau                 | 06°37'09.36" S<br>105°06'28.86" T | Kabupaten Pandeglang, Provinsi Banten |





## **5. BENGKULU**

---





| <b>Nama Rupabumi</b> | <b>Nama Lain</b> | <b>Unsur Rupabumi</b> | <b>Koordinat</b>                  | <b>Keterangan Wilayah</b>                      |
|----------------------|------------------|-----------------------|-----------------------------------|--|
| Bangkei, Pulau       |                  | Pulau                 | 05°27'57.74" S<br>102°22'23.28" T | Kabupaten Bengkulu Utara,<br>Provinsi Bengkulu |
| Dua, Pulau           |                  | Pulau                 | 05°26'35.00" S<br>102°23'29.00" T | Kabupaten Bengkulu Utara,<br>Provinsi Bengkulu |
| Eggano, Pulau        |                  | Pulau                 | 05°23'25.00" S<br>102°14'16.00" T | Kabupaten Bengkulu Utara,<br>Provinsi Bengkulu |
| Mega, Pulau          |                  | Pulau                 | 04°00'25.99" S<br>101°02'43.00" T | Kabupaten Bengkulu Utara,<br>Provinsi Bengkulu |
| Merbau, Pulau        |                  | Pulau                 | 05°28'21.94" S<br>102°23'06.35" T | Kabupaten Bengkulu Utara,<br>Provinsi Bengkulu |
| Satu, Pulau          |                  | Pulau                 | 05°28'06.57" S<br>102°13'26.91" T | Kabupaten Bengkulu Utara,<br>Provinsi Bengkulu |
| Tapakarifin, Pulau   |                  | Pulau                 | 03°25'27.71" S<br>101°53'51.66" T | Kabupaten Bengkulu Utara,<br>Provinsi Bengkulu |
| Tapakbalai, Pulau    |                  | Pulau                 | 03°34'55.64" S<br>102°06'47.53" T | Kabupaten Bengkulu Utara,<br>Provinsi Bengkulu |
| Tikus, Pulau         |                  | Pulau                 | 03°50'17.65" S<br>102°10'46.87" T | Kota Bengkulu, Provinsi<br>Bengkulu            |





## **6. DAERAH ISTIMEWA YOGYAKARTA**

---



| Nama Rupabumi       | Nama Lain | Unsur Rupabumi | Koordinat                         | Keterangan Wilayah   |
|---------------------|-----------|----------------|-----------------------------------|--|
| Amben, Pulau        |           | Pulau          | 08°11'47.86" S<br>110°45'59.74" T | Kabupaten Gunungkidul, Provinsi Daerah Istimewa Yogyakarta |
| Amben, Pulau        |           | Pulau          | 08°11'44.75" S<br>110°45'42.31" T | Kabupaten Gunungkidul, Provinsi Daerah Istimewa Yogyakarta |
| Baron, Pulau        |           | Pulau          | 08°12'12.65" S<br>110°49'10.32" T | Kabupaten Gunungkidul, Provinsi Daerah Istimewa Yogyakarta |
| Buron, Pulau        |           | Pulau          | 08°06'28.18" S<br>110°27'47.16" T | Kabupaten Gunungkidul, Provinsi Daerah Istimewa Yogyakarta |
| Butuh, Pulau        |           | Pulau          | 08°11'54.23" S<br>110°48'17.21" T | Kabupaten Gunungkidul, Provinsi Daerah Istimewa Yogyakarta |
| Drini, Pulau        |           | Pulau          | 08°08'21.01" S<br>110°34'40.69" T | Kabupaten Gunungkidul, Provinsi Daerah Istimewa Yogyakarta |
| Godeg, Pulau        |           | Pulau          | 08°11'53.24" S<br>110°48'08.33" T | Kabupaten Gunungkidul, Provinsi Daerah Istimewa Yogyakarta |
| Grubyuk, Watu       |           | Pulau          | 08°07'23.73" S<br>110°30'47.52" T | Kabupaten Gunungkidul, Provinsi Daerah Istimewa Yogyakarta |
| Gubug, Watu         |           | Pulau          | 08°12'13.17" S<br>110°49'46.92" T | Kabupaten Gunungkidul, Provinsi Daerah Istimewa Yogyakarta |
| Gununggandul, Pulau |           | Pulau          | 08°11'46.24" S<br>110°45'53.17" T | Kabupaten Gunungkidul, Provinsi Daerah Istimewa Yogyakarta |
| Gunungsemar, Pulau  |           | Pulau          | 08°02'28.19" S<br>110°20'53.48" T | Kabupaten Gunungkidul, Provinsi Daerah Istimewa Yogyakarta |
| Jumpino, Pulau      |           | Pulau          | 08°08'03.92" S<br>110°33'18.86" T | Kabupaten Gunungkidul, Provinsi Daerah Istimewa Yogyakarta |
| Jungwok, Pulau      |           | Pulau          | 08°11'57.96" S<br>110°42'44.22" T | Kabupaten Gunungkidul, Provinsi Daerah Istimewa Yogyakarta |
| Kalong, Pulau       |           | Pulau          | 08°12'01.54" S<br>110°43'08.04" T | Kabupaten Gunungkidul, Provinsi Daerah Istimewa Yogyakarta |
| Krokoh, Pulau       |           | Pulau          | 08°12'20.09" S<br>110°49'34.97" T | Kabupaten Gunungkidul, Provinsi Daerah Istimewa Yogyakarta |
| Lawang, Pulau       |           | Pulau          | 08°08'17.19" S<br>110°34'33.11" T | Kabupaten Gunungkidul, Provinsi Daerah Istimewa Yogyakarta |
| Layar, Pulau        |           | Pulau          | 08°12'11.64" S<br>110°49'33.63" T | Kabupaten Gunungkidul, Provinsi Daerah Istimewa Yogyakarta |
| Ngondo, Pulau       |           | Pulau          | 08°10'48.28" S<br>110°40'18.58" T | Kabupaten Gunungkidul, Provinsi Daerah Istimewa Yogyakarta |
| Ngrawe, Pulau       |           | Pulau          | 08°08'01.96" S<br>110°33'13.50" T | Kabupaten Gunungkidul, Provinsi Daerah Istimewa Yogyakarta |
| Ngusalan, Pulau     |           | Pulau          | 08°11'59.39" S<br>110°42'43.97" T | Kabupaten Gunungkidul, Provinsi Daerah Istimewa Yogyakarta |
| Payung, Pulau       |           | Pulau          | 08°04'46.59" S<br>110°24'13.83" T | Kabupaten Gunungkidul, Provinsi Daerah Istimewa Yogyakarta |
| Payung, Watu        |           | Pulau          | 08°07'23.55" S<br>110°30'50.76" T | Kabupaten Gunungkidul, Provinsi Daerah Istimewa Yogyakarta |
| Rawe, Pulau         |           | Pulau          | 08°11'44.58" S<br>110°43'41.23" T | Kabupaten Gunungkidul, Provinsi Daerah Istimewa Yogyakarta |
| Tahu, Pulau         |           | Pulau          | 08°11'44.01" S<br>110°44'38.16" T | Kabupaten Gunungkidul, Provinsi Daerah Istimewa Yogyakarta |
| Timang, Pulau       |           | Pulau          | 08°10'38.88" S<br>110°39'44.75" T | Kabupaten Gunungkidul, Provinsi Daerah Istimewa Yogyakarta |
| Watubebek, Pulau    |           | Pulau          | 08°10'57.59" S<br>110°40'54.50" T | Kabupaten Gunungkidul, Provinsi Daerah Istimewa Yogyakarta |
| Watugrek, Pulau     |           | Pulau          | 08°11'44.10" S<br>110°45'44.92" T | Kabupaten Gunungkidul, Provinsi Daerah Istimewa Yogyakarta |
| Watulawang, Pulau   |           | Pulau          | 08°08'51.66" S<br>110°36'17.08" T | Kabupaten Gunungkidul, Provinsi Daerah Istimewa Yogyakarta |

| Nama Rupabumi             | Nama Lain | Unsur Rupabumi | Koordinat                         | Keterangan Wilayah  |
|---------------------------|-----------|----------------|-----------------------------------|---|
| Watunganten Kidul, Pulau  |           | Pulau          | 08°11'14.64" S<br>110°40'46.70" T | Kabupaten Gunungkidul, Provinsi<br>Daerah Istimewa Yogyakarta |
| Watunganten Lor, Pulau    |           | Pulau          | 08°11'13.55" S<br>110°40'46.38" T | Kabupaten Gunungkidul, Provinsi<br>Daerah Istimewa Yogyakarta |
| Watunglambor, Pulau       |           | Pulau          | 08°10'59.89" S<br>110°40'44.10" T | Kabupaten Gunungkidul, Provinsi<br>Daerah Istimewa Yogyakarta |
| Watupanjang, Pulau        |           | Pulau          | 08°11'03.41" S<br>110°40'42.07" T | Kabupaten Gunungkidul, Provinsi<br>Daerah Istimewa Yogyakarta |
| Watupayung Siratan, Pulau |           | Pulau          | 08°08'43.81" S<br>110°35'08.18" T | Kabupaten Gunungkidul, Provinsi<br>Daerah Istimewa Yogyakarta |
| Watupayung Siung, Pulau   |           | Pulau          | 08°11'06.96" S<br>110°40'36.30" T | Kabupaten Gunungkidul, Provinsi<br>Daerah Istimewa Yogyakarta |
| Watusigar, Pulau          |           | Pulau          | 08°11'44.54" S<br>110°47'49.87" T | Kabupaten Gunungkidul, Provinsi<br>Daerah Istimewa Yogyakarta |
| Watutogog, Pulau          |           | Pulau          | 08°11'07.68" S<br>110°41'17.69" T | Kabupaten Gunungkidul, Provinsi<br>Daerah Istimewa Yogyakarta |
| Watutopi, Pulau           |           | Pulau          | 08°11'46.90" S<br>110°42'21.93" T | Kabupaten Gunungkidul, Provinsi<br>Daerah Istimewa Yogyakarta |

## 7. DKI JAKARTA

---





| Nama Rupabumi          | Nama Lain       | Unsur Rupabumi | Koordinat                         | Keterangan Wilayah  |
|------------------------|-----------------|----------------|-----------------------------------|---|
| Air Biawak Dua, Pulau  |                 | Pulau          | 05°45'33.07" S<br>106°35'02.65" T | Kabupaten Administrasi Kepulauan Seribu, Provinsi DKI Jakarta |
| Air Biawak Satu, Pulau |                 | Pulau          | 05°45'28.48" S<br>106°34'58.78" T | Kabupaten Administrasi Kepulauan Seribu, Provinsi DKI Jakarta |
| Air Biawak Tiga, Pulau |                 | Pulau          | 05°45'32.15" S<br>106°35'12.32" T | Kabupaten Administrasi Kepulauan Seribu, Provinsi DKI Jakarta |
| Air, Pulau             |                 | Pulau          | 05°45'48.35" S<br>106°34'59.31" T | Kabupaten Administrasi Kepulauan Seribu, Provinsi DKI Jakarta |
| Ayer Besar, Pulau      |                 | Pulau          | 06°00'14.54" S<br>106°46'52.28" T | Kabupaten Administrasi Kepulauan Seribu, Provinsi DKI Jakarta |
| Belanda, Pulau         |                 | Pulau          | 05°36'18.12" S<br>106°36'11.66" T | Kabupaten Administrasi Kepulauan Seribu, Provinsi DKI Jakarta |
| Biawak, Pulau          |                 | Pulau          | 05°51'10.57" S<br>106°37'18.53" T | Kabupaten Administrasi Kepulauan Seribu, Provinsi DKI Jakarta |
| Bidadari, Pulau        | Pulau Sakit     | Pulau          | 06°02'08.46" S<br>106°44'48.47" T | Kabupaten Administrasi Kepulauan Seribu, Provinsi DKI Jakarta |
| Bira Besar, Pulau      |                 | Pulau          | 05°36'43.76" S<br>106°34'36.58" T | Kabupaten Administrasi Kepulauan Seribu, Provinsi DKI Jakarta |
| Bira Kecil, Pulau      |                 | Pulau          | 05°37'11.38" S<br>106°35'00.63" T | Kabupaten Administrasi Kepulauan Seribu, Provinsi DKI Jakarta |
| Bokor, Pulau           |                 | Pulau          | 05°56'37.55" S<br>106°37'51.44" T | Kabupaten Administrasi Kepulauan Seribu, Provinsi DKI Jakarta |
| Bulat, Pulau           |                 | Pulau          | 05°37'39.14" S<br>106°34'20.41" T | Kabupaten Administrasi Kepulauan Seribu, Provinsi DKI Jakarta |
| Bundar, Pulau          |                 | Pulau          | 05°30'48.61" S<br>106°31'38.92" T | Kabupaten Administrasi Kepulauan Seribu, Provinsi DKI Jakarta |
| Burung, Pulau          |                 | Pulau          | 05°51'52.51" S<br>106°35'55.12" T | Kabupaten Administrasi Kepulauan Seribu, Provinsi DKI Jakarta |
| Cina, Pulau            |                 | Pulau          | 05°34'12.26" S<br>106°33'01.71" T | Kabupaten Administrasi Kepulauan Seribu, Provinsi DKI Jakarta |
| Cipir, Pulau           | Pulau Kahyangan | Pulau          | 06°02'21.30" S<br>106°44'08.80" T | Kabupaten Administrasi Kepulauan Seribu, Provinsi DKI Jakarta |
| Damar Besar, Pulau     | Pulau Edam      | Pulau          | 05°57'25.73" S<br>106°50'39.85" T | Kabupaten Administrasi Kepulauan Seribu, Provinsi DKI Jakarta |
| Damar Kecil, Pulau     | Pulau Monyet    | Pulau          | 05°59'03.69" S<br>106°50'49.87" T | Kabupaten Administrasi Kepulauan Seribu, Provinsi DKI Jakarta |
| Dua Barat, Pulau       |                 | Pulau          | 05°24'49.50" S<br>106°28'17.39" T | Kabupaten Administrasi Kepulauan Seribu, Provinsi DKI Jakarta |

|                          |                   |                                   |   |
|--------------------------|-------------------|-----------------------------------|---|
| Dua Timur, Pulau         | Pulau             | 05°25'13.88" S<br>106°29'31.77" T | Kabupaten Administrasi<br>Kepulauan Seribu, Provinsi DKI<br>Jakarta |
| Genteng Besar, Pulau     | Pulau             | 05°37'01.63" S<br>106°33'10.87" T | Kabupaten Administrasi<br>Kepulauan Seribu, Provinsi DKI<br>Jakarta |
| Genteng Kecil, Pulau     | Pulau             | 05°37'27.55" S<br>106°32'44.82" T | Kabupaten Administrasi<br>Kepulauan Seribu, Provinsi DKI<br>Jakarta |
| Gosong Pandan, Pulau     | Pulau             | 05°42'39.61" S<br>106°33'56.78" T | Kabupaten Administrasi<br>Kepulauan Seribu, Provinsi DKI<br>Jakarta |
| Gosong Pramuka, Pulau    | Pulau             | 05°44'14.49" S<br>106°36'34.96" T | Kabupaten Administrasi<br>Kepulauan Seribu, Provinsi DKI<br>Jakarta |
| Gosongrengat, Pulau      | Pulau Gosongranga | 05°27'53.66" S<br>106°26'18.52" T | Kabupaten Administrasi<br>Kepulauan Seribu, Provinsi DKI<br>Jakarta |
| Gudustinggi, Pulau       | Pulau             | 05°48'14.33" S<br>106°32'09.65" T | Kabupaten Administrasi<br>Kepulauan Seribu, Provinsi DKI<br>Jakarta |
| Harapan, Pulau           | Pulau Pelemparan  | 05°39'11.60" S<br>106°34'41.49" T | Kabupaten Administrasi<br>Kepulauan Seribu, Provinsi DKI<br>Jakarta |
| Jagung, Pulau            | Pulau             | 05°28'41.49" S<br>106°31'28.48" T | Kabupaten Administrasi<br>Kepulauan Seribu, Provinsi DKI<br>Jakarta |
| Jukung, Pulau            | Pulau             | 05°34'08.06" S<br>106°31'38.79" T | Kabupaten Administrasi<br>Kepulauan Seribu, Provinsi DKI<br>Jakarta |
| Kaliage Besar, Pulau     | Pulau             | 05°39'43.48" S<br>106°34'04.51" T | Kabupaten Administrasi<br>Kepulauan Seribu, Provinsi DKI<br>Jakarta |
| Kaliage Kecil, Pulau     | Pulau             | 05°40'01.81" S<br>106°34'05.62" T | Kabupaten Administrasi<br>Kepulauan Seribu, Provinsi DKI<br>Jakarta |
| Kapas, Pulau             | Gosong Kapas      | 05°30'59.34" S<br>106°31'14.05" T | Kabupaten Administrasi<br>Kepulauan Seribu, Provinsi DKI<br>Jakarta |
| Karang Beras, Pulau      | Pulau             | 05°46'14.54" S<br>106°33'36.48" T | Kabupaten Administrasi<br>Kepulauan Seribu, Provinsi DKI<br>Jakarta |
| Karang Bongkok, Pulau    | Pulau             | 05°41'07.66" S<br>106°33'44.12" T | Kabupaten Administrasi<br>Kepulauan Seribu, Provinsi DKI<br>Jakarta |
| Karang Congkak, Pulau    | Pulau             | 05°42'30.16" S<br>106°34'34.56" T | Kabupaten Administrasi<br>Kepulauan Seribu, Provinsi DKI<br>Jakarta |
| Karangberas Kecil, Pulau | Pulau             | 05°46'13.66" S<br>106°33'14.51" T | Kabupaten Administrasi<br>Kepulauan Seribu, Provinsi DKI<br>Jakarta |
| Karangkudus Barat, Pulau | Pulau             | 05°51'16.10" S<br>106°36'51.74" T | Kabupaten Administrasi<br>Kepulauan Seribu, Provinsi DKI<br>Jakarta |
| Karangkudus, Pulau       | Pulau             | 05°51'10.26" S<br>106°37'13.72" T | Kabupaten Administrasi<br>Kepulauan Seribu, Provinsi DKI<br>Jakarta |
| Karya, Pulau             | Pulau             | 05°44'06.18" S<br>106°36'03.53" T | Kabupaten Administrasi<br>Kepulauan Seribu, Provinsi DKI<br>Jakarta |

|                             |               |       |                                   |   |
|-----------------------------|---------------|-------|-----------------------------------|---|
| Kayu Angin Bira, Pulau      |               | Pulau | 05°36'26.00" S<br>106°34'02.09" T | Kabupaten Administrasi<br>Kepulauan Seribu, Provinsi DKI<br>Jakarta |
| Kayu Angin Genteng, Pulau   |               | Pulau | 05°37'12.94" S<br>106°33'40.70" T | Kabupaten Administrasi<br>Kepulauan Seribu, Provinsi DKI<br>Jakarta |
| Kayu Angin Melintang, Pulau | Pulau Dolphin | Pulau | 05°35'03.41" S<br>106°33'06.41" T | Kabupaten Administrasi<br>Kepulauan Seribu, Provinsi DKI<br>Jakarta |
| Kayu Angin Putri, Pulau     |               | Pulau | 05°35'25.72" S<br>106°33'29.07" T | Kabupaten Administrasi<br>Kepulauan Seribu, Provinsi DKI<br>Jakarta |
| Kelapa Dua, Pulau           | Pulau Kongsu  | Pulau | 05°38'57.42" S<br>106°34'04.86" T | Kabupaten Administrasi<br>Kepulauan Seribu, Provinsi DKI<br>Jakarta |
| Kelapa, Pulau               |               | Pulau | 05°39'16.39" S<br>106°34'06.59" T | Kabupaten Administrasi<br>Kepulauan Seribu, Provinsi DKI<br>Jakarta |
| Kelor Barat, Pulau          |               | Pulau | 05°33'26.30" S<br>106°31'36.33" T | Kabupaten Administrasi<br>Kepulauan Seribu, Provinsi DKI<br>Jakarta |
| Kelor Timur, Pulau          |               | Pulau | 05°33'19.16" S<br>106°31'53.76" T | Kabupaten Administrasi<br>Kepulauan Seribu, Provinsi DKI<br>Jakarta |
| Kelor, Pulau                |               | Pulau | 06°01'32.88" S<br>106°44'42.90" T | Kabupaten Administrasi<br>Kepulauan Seribu, Provinsi DKI<br>Jakarta |
| Kongsu, Pulau               |               | Pulau | 05°51'23.51" S<br>106°36'02.42" T | Kabupaten Administrasi<br>Kepulauan Seribu, Provinsi DKI<br>Jakarta |
| Kotok Besar, Pulau          |               | Pulau | 05°42'02.15" S<br>106°32'19.19" T | Kabupaten Administrasi<br>Kepulauan Seribu, Provinsi DKI<br>Jakarta |
| Kotok Kecil, Pulau          |               | Pulau | 05°41'24.13" S<br>106°31'55.01" T | Kabupaten Administrasi<br>Kepulauan Seribu, Provinsi DKI<br>Jakarta |
| Kuburan Cina, Pulau         | Pulau Rosa    | Pulau | 05°37'06.41" S<br>106°34'21.17" T | Kabupaten Administrasi<br>Kepulauan Seribu, Provinsi DKI<br>Jakarta |
| Kuduslempeng, Pulau         |               | Pulau | 05°51'14.91" S<br>106°37'21.70" T | Kabupaten Administrasi<br>Kepulauan Seribu, Provinsi DKI<br>Jakarta |
| Laga, Pulau                 |               | Pulau | 05°32'23.19" S<br>106°34'42.75" T | Kabupaten Administrasi<br>Kepulauan Seribu, Provinsi DKI<br>Jakarta |
| Laki, Pulau                 |               | Pulau | 05°57'25.77" S<br>106°31'15.80" T | Kabupaten Administrasi<br>Kepulauan Seribu, Provinsi DKI<br>Jakarta |
| Lancang Besar, Pulau        |               | Pulau | 05°55'45.58" S<br>106°35'07.89" T | Kabupaten Administrasi<br>Kepulauan Seribu, Provinsi DKI<br>Jakarta |
| Lancang Kecil, Pulau        |               | Pulau | 05°56'14.54" S<br>106°35'39.94" T | Kabupaten Administrasi<br>Kepulauan Seribu, Provinsi DKI<br>Jakarta |
| Lipan, Pulau                |               | Pulau | 05°31'19.72" S<br>106°31'31.58" T | Kabupaten Administrasi<br>Kepulauan Seribu, Provinsi DKI<br>Jakarta |
| Macan Kecil, Pulau          | Pulau Macan   | Pulau | 05°35'54.88" S<br>106°32'57.34" T | Kabupaten Administrasi<br>Kepulauan Seribu, Provinsi DKI<br>Jakarta |

|                        |                        |       |                                   |   |
|------------------------|------------------------|-------|-----------------------------------|---|
| Matahari, Pulau        |                        | Pulau | 05°36'17.98" S<br>106°32'41.30" T | Kabupaten Administrasi<br>Kepulauan Seribu, Provinsi DKI<br>Jakarta |
| Melinjo, Pulau         |                        | Pulau | 05°34'21.78" S<br>106°32'29.41" T | Kabupaten Administrasi<br>Kepulauan Seribu, Provinsi DKI<br>Jakarta |
| Melintang Besar, Pulau |                        | Pulau | 05°34'50.13" S<br>106°32'56.46" T | Kabupaten Administrasi<br>Kepulauan Seribu, Provinsi DKI<br>Jakarta |
| Melintang Kecil, Pulau | Pulau Bintang          | Pulau | 05°35'15.00" S<br>106°32'46.49" T | Kabupaten Administrasi<br>Kepulauan Seribu, Provinsi DKI<br>Jakarta |
| Nyamplung, Pulau       |                        | Pulau | 05°30'09.16" S<br>106°31'59.82" T | Kabupaten Administrasi<br>Kepulauan Seribu, Provinsi DKI<br>Jakarta |
| Nyamuk Kecil, Pulau    | Pulau Talak            | Pulau | 06°00'23.26" S<br>106°49'54.37" T | Kabupaten Administrasi<br>Kepulauan Seribu, Provinsi DKI<br>Jakarta |
| Onrust, Pulau          |                        | Pulau | 06°02'01.42" S<br>106°44'05.62" T | Kabupaten Administrasi<br>Kepulauan Seribu, Provinsi DKI<br>Jakarta |
| Opak Besar, Pulau      |                        | Pulau | 05°40'11.77" S<br>106°34'54.28" T | Kabupaten Administrasi<br>Kepulauan Seribu, Provinsi DKI<br>Jakarta |
| Opak Kecil, Pulau      |                        | Pulau | 05°40'44.82" S<br>106°35'16.02" T | Kabupaten Administrasi<br>Kepulauan Seribu, Provinsi DKI<br>Jakarta |
| Pabelokan, Pulau       |                        | Pulau | 05°28'44.16" S<br>106°23'33.67" T | Kabupaten Administrasi<br>Kepulauan Seribu, Provinsi DKI<br>Jakarta |
| Panggang, Pulau        |                        | Pulau | 05°44'20.07" S<br>106°36'03.99" T | Kabupaten Administrasi<br>Kepulauan Seribu, Provinsi DKI<br>Jakarta |
| Paniki, Pulau          | Pulau Peniki           | Pulau | 05°41'42.40" S<br>106°42'44.43" T | Kabupaten Administrasi<br>Kepulauan Seribu, Provinsi DKI<br>Jakarta |
| Panjang Besar, Pulau   |                        | Pulau | 05°38'41.32" S<br>106°33'38.16" T | Kabupaten Administrasi<br>Kepulauan Seribu, Provinsi DKI<br>Jakarta |
| Panjang Kecil, Pulau   |                        | Pulau | 05°38'30.77" S<br>106°33'20.33" T | Kabupaten Administrasi<br>Kepulauan Seribu, Provinsi DKI<br>Jakarta |
| Panjang, Pulau         | Pulau Panjang<br>Bawah | Pulau | 05°35'23.68" S<br>106°33'11.71" T | Kabupaten Administrasi<br>Kepulauan Seribu, Provinsi DKI<br>Jakarta |
| Pantara Barat, Pulau   |                        | Pulau | 05°32'10.92" S<br>106°32'00.70" T | Kabupaten Administrasi<br>Kepulauan Seribu, Provinsi DKI<br>Jakarta |
| Pantara Timur, Pulau   |                        | Pulau | 05°31'47.30" S<br>106°32'30.28" T | Kabupaten Administrasi<br>Kepulauan Seribu, Provinsi DKI<br>Jakarta |
| Pari, Pulau            |                        | Pulau | 05°51'28.46" S<br>106°37'08.09" T | Kabupaten Administrasi<br>Kepulauan Seribu, Provinsi DKI<br>Jakarta |
| Payung Besar, Pulau    |                        | Pulau | 05°49'17.48" S<br>106°33'15.24" T | Kabupaten Administrasi<br>Kepulauan Seribu, Provinsi DKI<br>Jakarta |
| Payung Kecil, Pulau    |                        | Pulau | 05°48'51.26" S<br>106°32'58.82" T | Kabupaten Administrasi<br>Kepulauan Seribu, Provinsi DKI<br>Jakarta |

|                         |                  |                                   |   |
|-------------------------|------------------|-----------------------------------|---|
| Pelangi, Pulau          | Pulau            | 05°35'09.86" S<br>106°35'25.92" T | Kabupaten Administrasi<br>Kepulauan Seribu, Provinsi DKI<br>Jakarta |
| Pemagaran, Pulau        | Pulau            | 05°38'06.57" S<br>106°34'47.97" T | Kabupaten Administrasi<br>Kepulauan Seribu, Provinsi DKI<br>Jakarta |
| Penjalaran Barat, Pulau | Pulau            | 05°27'47.85" S<br>106°33'18.67" T | Kabupaten Administrasi<br>Kepulauan Seribu, Provinsi DKI<br>Jakarta |
| Penjalaran Timur, Pulau | Pulau            | 05°27'27.61" S<br>106°34'07.71" T | Kabupaten Administrasi<br>Kepulauan Seribu, Provinsi DKI<br>Jakarta |
| Perak, Pulau            | Pulau            | 05°34'57.84" S<br>106°34'08.20" T | Kabupaten Administrasi<br>Kepulauan Seribu, Provinsi DKI<br>Jakarta |
| Peteloran Besar, Pulau  | Pulau            | 05°27'48.01" S<br>106°32'43.50" T | Kabupaten Administrasi<br>Kepulauan Seribu, Provinsi DKI<br>Jakarta |
| Peteloran Kecil, Pulau  | Pulau            | 05°27'09.43" S<br>106°33'52.31" T | Kabupaten Administrasi<br>Kepulauan Seribu, Provinsi DKI<br>Jakarta |
| Pondok Dayung, Pulau    | Pulau            | 06°05'52.59" S<br>106°52'38.42" T | Kota Administrasi Jakarta Utara,<br>Provinsi DKI Jakarta            |
| Pramuka, Pulau          | Pulau Elang      | 05°44'45.04" S<br>106°36'50.06" T | Kabupaten Administrasi<br>Kepulauan Seribu, Provinsi DKI<br>Jakarta |
| Puteri Gundul, Pulau    | Pulau            | 05°35'53.75" S<br>106°33'09.46" T | Kabupaten Administrasi<br>Kepulauan Seribu, Provinsi DKI<br>Jakarta |
| Putri Barat, Pulau      | Pulau            | 05°35'39.54" S<br>106°33'34.63" T | Kabupaten Administrasi<br>Kepulauan Seribu, Provinsi DKI<br>Jakarta |
| Putri Timur, Pulau      | Pulau            | 05°35'33.30" S<br>106°34'06.58" T | Kabupaten Administrasi<br>Kepulauan Seribu, Provinsi DKI<br>Jakarta |
| Rambut, Pulau           | Pulau Burung     | 05°58'27.45" S<br>106°41'32.42" T | Kabupaten Administrasi<br>Kepulauan Seribu, Provinsi DKI<br>Jakarta |
| Rengit, Pulau           | Pulau            | 05°29'35.55" S<br>106°34'40.17" T | Kabupaten Administrasi<br>Kepulauan Seribu, Provinsi DKI<br>Jakarta |
| Sabira, Pulau           | Pulau Jaga Utara | 05°12'16.92" S<br>106°27'38.82" T | Kabupaten Administrasi<br>Kepulauan Seribu, Provinsi DKI<br>Jakarta |
| Saktu, Pulau            | Pulau            | 05°33'12.28" S<br>106°32'34.53" T | Kabupaten Administrasi<br>Kepulauan Seribu, Provinsi DKI<br>Jakarta |
| Sebaru Besar, Pulau     | Pulau            | 05°30'07.07" S<br>106°32'57.31" T | Kabupaten Administrasi<br>Kepulauan Seribu, Provinsi DKI<br>Jakarta |
| Sebaru Kecil, Pulau     | Pulau            | 05°30'46.96" S<br>106°32'07.91" T | Kabupaten Administrasi<br>Kepulauan Seribu, Provinsi DKI<br>Jakarta |
| Sekati, Pulau           | Gosong Sekati    | 05°45'34.77" S<br>106°36'27.51" T | Kabupaten Administrasi<br>Kepulauan Seribu, Provinsi DKI<br>Jakarta |
| Semak Daun, Pulau       | Pulau            | 05°43'47.56" S<br>106°34'15.90" T | Kabupaten Administrasi<br>Kepulauan Seribu, Provinsi DKI<br>Jakarta |

|                     |                           |       |                                   |   |
|---------------------|---------------------------|-------|-----------------------------------|---|
| Semut Besar, Pulau  |                           | Pulau | 05°34'18.89" S<br>106°33'27.60" T | Kabupaten Administrasi<br>Kepulauan Seribu, Provinsi DKI<br>Jakarta |
| Semut Kecil, Pulau  | Pulau Semut<br>Kampung    | Pulau | 05°40'09.01" S<br>106°33'36.75" T | Kabupaten Administrasi<br>Kepulauan Seribu, Provinsi DKI<br>Jakarta |
| Semut, Pulau        | Pulau Kayu Angin<br>Semut | Pulau | 05°34'00.32" S<br>106°33'57.17" T | Kabupaten Administrasi<br>Kepulauan Seribu, Provinsi DKI<br>Jakarta |
| Sepa Barat, Pulau   |                           | Pulau | 05°34'32.71" S<br>106°34'51.45" T | Kabupaten Administrasi<br>Kepulauan Seribu, Provinsi DKI<br>Jakarta |
| Sepa Timur, Pulau   |                           | Pulau | 05°34'13.72" S<br>106°35'05.13" T | Kabupaten Administrasi<br>Kepulauan Seribu, Provinsi DKI<br>Jakarta |
| Tengah, Pulau       |                           | Pulau | 05°51'29.08" S<br>106°36'19.08" T | Kabupaten Administrasi<br>Kepulauan Seribu, Provinsi DKI<br>Jakarta |
| Tidung Besar, Pulau |                           | Pulau | 05°47'49.31" S<br>106°29'36.42" T | Kabupaten Administrasi<br>Kepulauan Seribu, Provinsi DKI<br>Jakarta |
| Tidung Kecil, Pulau |                           | Pulau | 05°48'12.20" S<br>106°31'23.13" T | Kabupaten Administrasi<br>Kepulauan Seribu, Provinsi DKI<br>Jakarta |
| Tikus, Pulau        |                           | Pulau | 05°51'44.63" S<br>106°34'58.42" T | Kabupaten Administrasi<br>Kepulauan Seribu, Provinsi DKI<br>Jakarta |
| Tondan Timur, Pulau |                           | Pulau | 05°34'48.41" S<br>106°35'40.48" T | Kabupaten Administrasi<br>Kepulauan Seribu, Provinsi DKI<br>Jakarta |
| Tongkeng, Pulau     |                           | Pulau | 05°35'31.08" S<br>106°32'34.52" T | Kabupaten Administrasi<br>Kepulauan Seribu, Provinsi DKI<br>Jakarta |
| Untung Jawa, Pulau  |                           | Pulau | 05°58'38.53" S<br>106°42'25.02" T | Kabupaten Administrasi<br>Kepulauan Seribu, Provinsi DKI<br>Jakarta |
| Yu Besar, Pulau     |                           | Pulau | 05°33'00.53" S<br>106°31'10.65" T | Kabupaten Administrasi<br>Kepulauan Seribu, Provinsi DKI<br>Jakarta |
| Yu Kecil, Pulau     |                           | Pulau | 05°32'59.74" S<br>106°31'41.97" T | Kabupaten Administrasi<br>Kepulauan Seribu, Provinsi DKI<br>Jakarta |

## 7. GORONTALO

---





| Nama Rupabumi            | Nama Lain | Unsur Rupabumi | Koordinat                         | Keterangan Wilayah                            |
|--------------------------|-----------|----------------|-----------------------------------|---|
| Abuhu, Pulau             |           | Pulau          | 00°30'54.46" U<br>121°33'16.23" T | Kabupaten Pohuwato, Provinsi Gorontalo        |
| Asiangi, Pulau           |           | Pulau          | 00°29'25.79" U<br>122°20'54.43" T | Kabupaten Boalemo, Provinsi Gorontalo         |
| Bandera, Pulau           |           | Pulau          | 00°30'01.00" U<br>122°22'01.99" T | Kabupaten Boalemo, Provinsi Gorontalo         |
| Banggo Da'A, Pulau       |           | Pulau          | 00°30'29.99" U<br>121°38'48.99" T | Kabupaten Pohuwato, Provinsi Gorontalo        |
| Banggo Kiki, Pulau       |           | Pulau          | 00°30'29.99" U<br>121°38'28.00" T | Kabupaten Pohuwato, Provinsi Gorontalo        |
| Batade Da'A, Pulau       |           | Pulau          | 00°29'51.00" U<br>122°26'51.00" T | Kabupaten Boalemo, Provinsi Gorontalo         |
| Batade Kiki, Pulau       |           | Pulau          | 00°30'02.00" U<br>122°26'19.00" T | Kabupaten Boalemo, Provinsi Gorontalo         |
| Batumandi, Pulau         |           | Pulau          | 00°57'57.21" U<br>122°56'51.68" T | Kabupaten Gorontalo Utara, Provinsi Gorontalo |
| Batumandi, Pulau         |           | Pulau          | 00°54'42.55" U<br>122°44'16.40" T | Kabupaten Gorontalo Utara, Provinsi Gorontalo |
| Batusungu Oluwo, Pulau   |           | Pulau          | 00°58'32.66" U<br>122°56'38.36" T | Kabupaten Gorontalo Utara, Provinsi Gorontalo |
| Batusungu Otolu, Pulau   |           | Pulau          | 00°58'23.07" U<br>122°56'52.31" T | Kabupaten Gorontalo Utara, Provinsi Gorontalo |
| Batusungu Tuwawu, Pulau  |           | Pulau          | 00°58'58.79" U<br>122°56'23.83" T | Kabupaten Gorontalo Utara, Provinsi Gorontalo |
| Biato, Pulau             |           | Pulau          | 00°28'39.00" U<br>122°20'47.00" T | Kabupaten Boalemo, Provinsi Gorontalo         |
| Bibinanga, Pulau         |           | Pulau          | 00°51'11.24" U<br>122°53'37.05" T | Kabupaten Gorontalo Utara, Provinsi Gorontalo |
| Bitila, Pulau            |           | Pulau          | 00°24'23.31" U<br>122°07'07.90" T | Kabupaten Boalemo, Provinsi Gorontalo         |
| Bogisa, Pulau            |           | Pulau          | 00°56'16.28" U<br>122°51'27.41" T | Kabupaten Gorontalo Utara, Provinsi Gorontalo |
| Bohu, Pulau              |           | Pulau          | 00°54'35.07" U<br>122°44'21.58" T | Kabupaten Gorontalo Utara, Provinsi Gorontalo |
| Bolas, Pulau             |           | Pulau          | 00°55'24.80" U<br>123°04'49.49" T | Kabupaten Gorontalo Utara, Provinsi Gorontalo |
| Botubotuo, Pulau         |           | Pulau          | 00°52'23.90" U<br>122°48'31.21" T | Kabupaten Gorontalo Utara, Provinsi Gorontalo |
| Botubotuwo Kiki, Pulau   |           | Pulau          | 00°50'55.75" U<br>122°48'57.27" T | Kabupaten Gorontalo Utara, Provinsi Gorontalo |
| Botubotuwo, Pulau        |           | Pulau          | 00°50'51.03" U<br>122°48'59.87" T | Kabupaten Gorontalo Utara, Provinsi Gorontalo |
| Botudidingga, Pulau      |           | Pulau          | 00°58'17.76" U<br>122°33'07.01" T | Kabupaten Gorontalo Utara, Provinsi Gorontalo |
| Botuduluwo, Pulau        |           | Pulau          | 00°28'45.00" U<br>121°42'05.00" T | Kabupaten Pohuwato, Provinsi Gorontalo        |
| Botuduyonumo, Pulau      |           | Pulau          | 00°59'13.87" U<br>122°31'51.95" T | Kabupaten Gorontalo Utara, Provinsi Gorontalo |
| Botulobuntho Da'A, Pulau |           | Pulau          | 00°57'41.59" U<br>122°37'02.35" T | Kabupaten Gorontalo Utara, Provinsi Gorontalo |
| Botulobuntho Kiki, Pulau |           | Pulau          | 00°56'56.31" U<br>122°36'28.73" T | Kabupaten Gorontalo Utara, Provinsi Gorontalo |
| Botungalaa Da'A, Pulau   |           | Pulau          | 01°01'12.42" U<br>122°26'19.27" T | Kabupaten Gorontalo Utara, Provinsi Gorontalo |
| Botungalaa, Pulau        |           | Pulau          | 00°59'31.29" U<br>122°31'06.60" T | Kabupaten Gorontalo Utara, Provinsi Gorontalo |

| Nama Rupabumi          | Nama Lain | Unsur Rupabumi | Koordinat                         | Keterangan Wilayah                               |
|------------------------|-----------|----------------|-----------------------------------|--|
| Botungobungo, Pulau    |           | Pulau          | 00°55'25.65" U<br>122°44'14.43" T | Kabupaten Gorontalo Utara,<br>Provinsi Gorontalo |
| Botutotolu, Pulau      |           | Pulau          | 00°53'33.82" U<br>122°42'35.26" T | Kabupaten Gorontalo Utara,<br>Provinsi Gorontalo |
| Botuwopato, Pulau      |           | Pulau          | 00°53'12.72" U<br>122°44'06.96" T | Kabupaten Gorontalo Utara,<br>Provinsi Gorontalo |
| Buloila, Pulau         |           | Pulau          | 01°01'47.09" U<br>122°17'16.11" T | Kabupaten Gorontalo Utara,<br>Provinsi Gorontalo |
| Burung Besar, Pulau    |           | Pulau          | 00°31'56.21" U<br>121°31'58.98" T | Kabupaten Pohuwato, Provinsi<br>Gorontalo        |
| Burung Kecil, Pulau    |           | Pulau          | 00°32'29.00" U<br>121°31'30.00" T | Kabupaten Pohuwato, Provinsi<br>Gorontalo        |
| Dokokayu Da'A, Pulau   |           | Pulau          | 00°57'00.46" U<br>123°02'16.87" T | Kabupaten Gorontalo Utara,<br>Provinsi Gorontalo |
| Dokokayu Kiki, Pulau   |           | Pulau          | 00°56'41.91" U<br>123°02'16.64" T | Kabupaten Gorontalo Utara,<br>Provinsi Gorontalo |
| Dudepo Kiki, Pulau     |           | Pulau          | 00°53'31.99" U<br>122°47'06.00" T | Kabupaten Gorontalo Utara,<br>Provinsi Gorontalo |
| Dudepo, Pulau          |           | Pulau          | 00°52'27.99" U<br>122°47'56.00" T | Kabupaten Gorontalo Utara,<br>Provinsi Gorontalo |
| Dudepo, Pulau          |           | Pulau          | 00°27'41.59" U<br>121°33'29.44" T | Kabupaten Pohuwato, Provinsi<br>Gorontalo        |
| Dulangka, Pulau        |           | Pulau          | 00°21'56.17" U<br>121°20'16.77" T | Kabupaten Pohuwato, Provinsi<br>Gorontalo        |
| Dulawonu Kiki, Pulau   |           | Pulau          | 00°28'43.00" U<br>122°07'59.00" T | Kabupaten Boalemo, Provinsi<br>Gorontalo         |
| Dulawonu, Pulau        |           | Pulau          | 00°28'45.00" U<br>122°07'41.00" T | Kabupaten Boalemo, Provinsi<br>Gorontalo         |
| Duyonumo, Pulau        |           | Pulau          | 00°59'17.61" U<br>122°31'26.02" T | Kabupaten Gorontalo Utara,<br>Provinsi Gorontalo |
| Hokimu, Pulau          |           | Pulau          | 00°51'20.30" U<br>122°53'55.13" T | Kabupaten Gorontalo Utara,<br>Provinsi Gorontalo |
| Huha, Pulau            |           | Pulau          | 00°59'06.17" U<br>122°55'56.00" T | Kabupaten Gorontalo Utara,<br>Provinsi Gorontalo |
| Hulawa Kiki, Pulau     |           | Pulau          | 00°58'00.15" U<br>122°53'21.99" T | Kabupaten Gorontalo Utara,<br>Provinsi Gorontalo |
| Hulawa, Pulau          |           | Pulau          | 01°00'12.77" U<br>122°30'23.16" T | Kabupaten Gorontalo Utara,<br>Provinsi Gorontalo |
| Hulawa, Pulau          |           | Pulau          | 00°57'54.08" U<br>122°53'26.90" T | Kabupaten Gorontalo Utara,<br>Provinsi Gorontalo |
| Huliahu Da'A, Pulau    |           | Pulau          | 00°53'58.99" U<br>122°55'41.99" T | Kabupaten Gorontalo Utara,<br>Provinsi Gorontalo |
| Huliyahu Bunggu, Pulau |           | Pulau          | 00°57'23.20" U<br>122°56'16.12" T | Kabupaten Gorontalo Utara,<br>Provinsi Gorontalo |
| Huliyahu Da'A, Pulau   |           | Pulau          | 00°57'12.20" U<br>122°56'20.51" T | Kabupaten Gorontalo Utara,<br>Provinsi Gorontalo |
| Hutakalo, Pulau        |           | Pulau          | 01°00'18.59" U<br>122°26'16.75" T | Kabupaten Gorontalo Utara,<br>Provinsi Gorontalo |
| Imamu, Pulau           |           | Pulau          | 00°30'18.97" U<br>121°40'08.78" T | Kabupaten Pohuwato, Provinsi<br>Gorontalo        |
| Kaposo Kiki, Pulau     |           | Pulau          | 00°53'30.57" U<br>122°48'55.19" T | Kabupaten Gorontalo Utara,<br>Provinsi Gorontalo |
| Kaposo, Pulau          |           | Pulau          | 00°53'23.83" U<br>122°49'04.62" T | Kabupaten Gorontalo Utara,<br>Provinsi Gorontalo |
| Karang, Pulau          |           | Pulau          | 00°29'47.41" U<br>121°31'50.54" T | Kabupaten Pohuwato, Provinsi<br>Gorontalo        |

| Nama Rupabumi         | Nama Lain | Unsur Rupabumi | Koordinat                         | Keterangan Wilayah                               |
|-----------------------|-----------|----------------|-----------------------------------|--|
| Karangbogisa, Pulau   |           | Pulau          | 00°56'11.36" U<br>122°51'41.12" T | Kabupaten Gorontalo Utara,<br>Provinsi Gorontalo |
| Karanji, Pulau        |           | Pulau          | 00°28'36.38" U<br>121°31'54.26" T | Kabupaten Pohuwato, Provinsi<br>Gorontalo        |
| Katialada, Pulau      |           | Pulau          | 00°51'21.31" U<br>122°54'24.78" T | Kabupaten Gorontalo Utara,<br>Provinsi Gorontalo |
| Keakease, Pulau       |           | Pulau          | 00°30'23.00" U<br>121°37'50.00" T | Kabupaten Pohuwato, Provinsi<br>Gorontalo        |
| Lahe, Pulau           |           | Pulau          | 00°25'00.00" U<br>121°57'11.99" T | Kabupaten Pohuwato, Provinsi<br>Gorontalo        |
| Lahengo, Pulau        |           | Pulau          | 00°29'57.99" U<br>122°23'10.00" T | Kabupaten Boalemo, Provinsi<br>Gorontalo         |
| Lamuo Da'A, Pulau     |           | Pulau          | 00°29'57.00" U<br>121°34'57.00" T | Kabupaten Pohuwato, Provinsi<br>Gorontalo        |
| Lamuo Kiki, Pulau     |           | Pulau          | 00°29'46.15" U<br>121°34'44.15" T | Kabupaten Pohuwato, Provinsi<br>Gorontalo        |
| Limba, Pulau          |           | Pulau          | 00°29'39.72" U<br>122°31'48.76" T | Kabupaten Boalemo, Provinsi<br>Gorontalo         |
| Limboku Da'A, Pulau   |           | Pulau          | 00°31'41.99" U<br>121°38'17.00" T | Kabupaten Pohuwato, Provinsi<br>Gorontalo        |
| Limboku Kiki, Pulau   |           | Pulau          | 00°31'30.00" U<br>121°38'44.99" T | Kabupaten Pohuwato, Provinsi<br>Gorontalo        |
| Limuyudu, Pulau       |           | Pulau          | 00°52'55.47" U<br>122°43'09.81" T | Kabupaten Gorontalo Utara,<br>Provinsi Gorontalo |
| Lipodo, Pulau         |           | Pulau          | 00°29'07.00" U<br>122°20'38.00" T | Kabupaten Boalemo, Provinsi<br>Gorontalo         |
| Lito Kiki, Pulau      |           | Pulau          | 00°28'58.07" U<br>122°06'41.91" T | Kabupaten Pohuwato, Provinsi<br>Gorontalo        |
| Lumboso Da'A, Pulau   |           | Pulau          | 00°51'46.14" U<br>122°48'26.16" T | Kabupaten Gorontalo Utara,<br>Provinsi Gorontalo |
| Lumboso Kiki, Pulau   |           | Pulau          | 00°52'05.00" U<br>122°47'58.56" T | Kabupaten Gorontalo Utara,<br>Provinsi Gorontalo |
| Mabasar, Pulau        |           | Pulau          | 00°25'02.63" U<br>121°26'40.54" T | Kabupaten Pohuwato, Provinsi<br>Gorontalo        |
| Madiki, Pulau         |           | Pulau          | 00°26'48.68" U<br>121°15'31.85" T | Kabupaten Pohuwato, Provinsi<br>Gorontalo        |
| Maraati, Pulau        |           | Pulau          | 00°31'13.00" U<br>121°31'19.99" T | Kabupaten Pohuwato, Provinsi<br>Gorontalo        |
| Maruangi, Pulau       |           | Pulau          | 00°24'47.81" U<br>121°25'22.54" T | Kabupaten Pohuwato, Provinsi<br>Gorontalo        |
| Menara, Pulau         |           | Pulau          | 00°29'49.64" U<br>121°31'47.34" T | Kabupaten Pohuwato, Provinsi<br>Gorontalo        |
| Mohinggito, Pulau     |           | Pulau          | 00°55'25.38" U<br>122°52'32.63" T | Kabupaten Gorontalo Utara,<br>Provinsi Gorontalo |
| Mohupomba Da'A, Pulau |           | Pulau          | 00°28'13.00" U<br>122°21'38.00" T | Kabupaten Boalemo, Provinsi<br>Gorontalo         |
| Mohupomba Kiki, Pulau |           | Pulau          | 00°27'56.00" U<br>122°20'56.00" T | Kabupaten Boalemo, Provinsi<br>Gorontalo         |
| Molioto, Pulau        |           | Pulau          | 00°29'13.99" U<br>121°42'54.00" T | Kabupaten Pohuwato, Provinsi<br>Gorontalo        |
| Mongaila, Pulau       |           | Pulau          | 00°53'02.00" U<br>122°44'27.54" T | Kabupaten Gorontalo Utara,<br>Provinsi Gorontalo |
| Monji Da'A, Pulau     |           | Pulau          | 00°30'37.00" U<br>121°39'34.99" T | Kabupaten Pohuwato, Provinsi<br>Gorontalo        |
| Monji Kiki, Pulau     |           | Pulau          | 00°30'54.00" U<br>121°39'42.99" T | Kabupaten Pohuwato, Provinsi<br>Gorontalo        |

| Nama Rupabumi        | Nama Lain | Unsur Rupabumi | Koordinat                         | Keterangan Wilayah                            |
|----------------------|-----------|----------------|-----------------------------------|---|
| Montuli, Pulau       |           | Pulau          | 00°25'54.99" U<br>122°13'45.00" T | Kabupaten Boalemo, Provinsi Gorontalo         |
| Moppinggulo, Pulau   |           | Pulau          | 00°27'31.00" U<br>122°19'50.00" T | Kabupaten Boalemo, Provinsi Gorontalo         |
| Motuo, Pulau         |           | Pulau          | 00°59'46.75" U<br>122°39'37.73" T | Kabupaten Gorontalo Utara, Provinsi Gorontalo |
| Nge'O, Pulau         |           | Pulau          | 00°32'18.44" U<br>121°32'13.00" T | Kabupaten Pohuwato, Provinsi Gorontalo        |
| Olinggobe, Pulau     |           | Pulau          | 00°30'06.00" U<br>121°39'27.00" T | Kabupaten Pohuwato, Provinsi Gorontalo        |
| Oluwo, Pulau         |           | Pulau          | 00°28'57.28" U<br>122°06'52.79" T | Kabupaten Pohuwato, Provinsi Gorontalo        |
| Otilade, Pulau       |           | Pulau          | 00°54'16.24" U<br>122°50'49.28" T | Kabupaten Gorontalo Utara, Provinsi Gorontalo |
| Otiola Da'A, Pulau   |           | Pulau          | 00°51'33.72" U<br>122°52'51.79" T | Kabupaten Gorontalo Utara, Provinsi Gorontalo |
| Otiola Kiki, Pulau   |           | Pulau          | 00°52'14.22" U<br>122°52'38.28" T | Kabupaten Gorontalo Utara, Provinsi Gorontalo |
| Oyintha, Pulau       |           | Pulau          | 00°29'01.98" U<br>122°06'40.47" T | Kabupaten Pohuwato, Provinsi Gorontalo        |
| Pajongge Da'A, Pulau |           | Pulau          | 00°29'08.99" U<br>121°31'10.99" T | Kabupaten Pohuwato, Provinsi Gorontalo        |
| Pajongge Kiki, Pulau |           | Pulau          | 00°29'06.00" U<br>121°30'42.99" T | Kabupaten Pohuwato, Provinsi Gorontalo        |
| Palowa, Pulau        |           | Pulau          | 00°55'25.63" U<br>122°51'40.78" T | Kabupaten Gorontalo Utara, Provinsi Gorontalo |
| Parapara, Pulau      |           | Pulau          | 00°25'51.51" U<br>121°43'03.29" T | Kabupaten Pohuwato, Provinsi Gorontalo        |
| Pasigiogo, Pulau     |           | Pulau          | 00°29'03.00" U<br>121°33'43.99" T | Kabupaten Pohuwato, Provinsi Gorontalo        |
| Pasir, Pulau         |           | Pulau          | 00°29'34.00" U<br>121°31'36.99" T | Kabupaten Pohuwato, Provinsi Gorontalo        |
| Payata, Pulau        |           | Pulau          | 00°30'29.00" U<br>121°34'30.00" T | Kabupaten Pohuwato, Provinsi Gorontalo        |
| Piloduhuge, Pulau    |           | Pulau          | 00°29'30.13" U<br>121°31'43.59" T | Kabupaten Pohuwato, Provinsi Gorontalo        |
| Pomoliia Da'A, Pulau |           | Pulau          | 00°26'41.69" U<br>121°58'07.55" T | Kabupaten Pohuwato, Provinsi Gorontalo        |
| Pomoliia Kiki, Pulau |           | Pulau          | 00°26'46.00" U<br>121°58'54.99" T | Kabupaten Pohuwato, Provinsi Gorontalo        |
| Ponelo, Pulau        |           | Pulau          | 00°52'13.88" U<br>122°53'11.45" T | Kabupaten Gorontalo Utara, Provinsi Gorontalo |
| Popaya, Pulau        |           | Pulau          | 00°59'45.51" U<br>122°38'13.24" T | Kabupaten Gorontalo Utara, Provinsi Gorontalo |
| Puntu Da'A, Pulau    |           | Pulau          | 00°29'55.00" U<br>121°41'35.00" T | Kabupaten Pohuwato, Provinsi Gorontalo        |
| Puntu Kiki, Pulau    |           | Pulau          | 00°30'38.99" U<br>121°40'36.99" T | Kabupaten Pohuwato, Provinsi Gorontalo        |
| Putia, Pulau         |           | Pulau          | 00°31'39.13" U<br>121°32'51.93" T | Kabupaten Pohuwato, Provinsi Gorontalo        |
| Putia, Pulau         |           | Pulau          | 00°32'33.13" U<br>121°36'54.50" T | Kabupaten Pohuwato, Provinsi Gorontalo        |
| Saharina, Pulau      |           | Pulau          | 00°29'30.42" U<br>121°40'07.74" T | Kabupaten Pohuwato, Provinsi Gorontalo        |
| Samaunu, Pulau       |           | Pulau          | 00°30'49.21" U<br>121°37'10.17" T | Kabupaten Pohuwato, Provinsi Gorontalo        |

| Nama Rupabumi        | Nama Lain   | Unsur Rupabumi | Koordinat                         | Keterangan Wilayah                            |
|----------------------|-------------|----------------|-----------------------------------|---|
| Sandaa, Pulau        |             | Pulau          | 00°26'12.99" U<br>121°31'05.99" T | Kabupaten Pohuwato, Provinsi Gorontalo        |
| Sandii, Pulau        |             | Pulau          | 00°26'09.29" U<br>121°30'05.74" T | Kabupaten Pohuwato, Provinsi Gorontalo        |
| Saronde, Pulau       |             | Pulau          | 00°55'33.00" U<br>122°51'52.79" T | Kabupaten Gorontalo Utara, Provinsi Gorontalo |
| Taludahe, Pulau      |             | Pulau          | 00°29'17.99" U<br>122°07'09.99" T | Kabupaten Pohuwato, Provinsi Gorontalo        |
| Tanggulomato, Pulau  |             | Pulau          | 00°27'02.76" U<br>122°17'32.07" T | Kabupaten Boalemo, Provinsi Gorontalo         |
| Tanjungbajo, Pulau   |             | Pulau          | 00°29'33.36" U<br>122°20'58.45" T | Kabupaten Pohuwato, Provinsi Gorontalo        |
| Tanjungkalapa, Pulau |             | Pulau          | 00°29'57.36" U<br>121°31'39.58" T | Kabupaten Pohuwato, Provinsi Gorontalo        |
| Tapa Da'A, Pulau     |             | Pulau          | 00°29'14.80" U<br>122°19'33.44" T | Kabupaten Boalemo, Provinsi Gorontalo         |
| Tapa Kiki, Pulau     |             | Pulau          | 00°29'04.95" U<br>122°19'33.75" T | Kabupaten Boalemo, Provinsi Gorontalo         |
| Tidehuwoo, Pulau     | Pulau Camar | Pulau          | 00°27'18.63" U<br>122°18'07.82" T | Kabupaten Boalemo, Provinsi Gorontalo         |
| Tinggolodu, Pulau    |             | Pulau          | 01°00'54.26" U<br>122°23'33.41" T | Kabupaten Gorontalo Utara, Provinsi Gorontalo |
| Tobelo, Pulau        |             | Pulau          | 00°27'42.76" U<br>122°08'49.35" T | Kabupaten Boalemo, Provinsi Gorontalo         |
| Tolinggula, Pulau    |             | Pulau          | 01°03'14.40" U<br>122°12'17.08" T | Kabupaten Gorontalo Utara, Provinsi Gorontalo |
| Tomelo, Pulau        |             | Pulau          | 00°28'27.99" U<br>122°06'25.99" T | Kabupaten Pohuwato, Provinsi Gorontalo        |
| Walea, Pulau         |             | Pulau          | 00°27'24.00" U<br>121°40'00.99" T | Kabupaten Pohuwato, Provinsi Gorontalo        |





## 9. JAMBI

---





| Nama Rupabumi        | Nama Lain    | Unsur Rupabumi | Koordinat                         | Keterangan Wilayah                             |
|----------------------|--------------|----------------|-----------------------------------|--|
| Balai, Pulau         |              | Pulau          | 01°03'44.29" S<br>104°12'58.13" T | Kabupaten Tanjung Jabung Timur, Provinsi Jambi |
| Betet, Pulau         | Pulau Burung | Pulau          | 01°03'07.00" S<br>104°14'39.10" T | Kabupaten Tanjung Jabung Timur, Provinsi Jambi |
| Burung, Pulau        |              | Pulau          | 01°06'32.32" S<br>104°01'39.67" T | Kabupaten Tanjung Jabung Timur, Provinsi Jambi |
| Harapan, Pulau       |              | Pulau          | 01°05'02.00" S<br>104°11'50.00" T | Kabupaten Tanjung Jabung Timur, Provinsi Jambi |
| Mudo, Pulau          |              | Pulau          | 01°02'50.02" S<br>104°11'35.37" T | Kabupaten Tanjung Jabung Timur, Provinsi Jambi |
| Pangkudo, Pulau      |              | Pulau          | 01°02'41.35" S<br>104°14'54.27" T | Kabupaten Tanjung Jabung Timur, Provinsi Jambi |
| Pedado Anak, Pulau   |              | Pulau          | 01°02'18.06" S<br>104°10'49.62" T | Kabupaten Tanjung Jabung Timur, Provinsi Jambi |
| Pendam, Pulau        |              | Pulau          | 01°29'01.41" S<br>103°30'01.01" T | Kabupaten Muaro Jambi, Provinsi Jambi          |
| Putri, Pulau         |              | Pulau          | 01°03'38.85" S<br>104°12'39.20" T | Kabupaten Tanjung Jabung Timur, Provinsi Jambi |
| Selat, Pulau         | Pulau Pasir  | Pulau          | 01°32'44.82" S<br>103°26'32.04" T | Kabupaten Batanghari, Provinsi Jambi           |
| Senaning, Pulau      |              | Pulau          | 01°33'45.77" S<br>103°21'05.24" T | Kabupaten Batanghari, Provinsi Jambi           |
| Tanjung Putus, Pulau |              | Pulau          | 01°13'55.45" S<br>104°10'06.61" T | Kabupaten Tanjung Jabung Timur, Provinsi Jambi |
| Tengah, Pulau        |              | Pulau          | 01°02'33.21" S<br>104°13'50.26" T | Kabupaten Tanjung Jabung Timur, Provinsi Jambi |
| Wantambi, Pulau      |              | Pulau          | 01°02'35.80" S<br>104°12'05.04" T | Kabupaten Tanjung Jabung Timur, Provinsi Jambi |



## 10. JAWA BARAT

---



| Nama Rupabumi            | Nama Lain    | Unsur Rupabumi | Koordinat                         | Keterangan Wilayah                            |
|--------------------------|--------------|----------------|-----------------------------------|---|
| Balekambang, Pulau       |              | Pulau          | 07°46'57.97" S<br>108°30'11.25" T | Kabupaten Pangandaran,<br>Provinsi Jawa Barat |
| Batukolotok, Pulau       |              | Pulau          | 07°49'00.43" S<br>108°17'54.61" T | Kabupaten Tasikmalaya, Provinsi<br>Jawa Barat |
| Batununggul, Pulau       |              | Pulau          | 07°45'14.43" S<br>108°30'23.61" T | Kabupaten Pangandaran,<br>Provinsi Jawa Barat |
| Batupayung Leutik, Pulau |              | Pulau          | 07°47'30.43" S<br>108°29'54.69" T | Kabupaten Pangandaran,<br>Provinsi Jawa Barat |
| Batupayung, Pulau        |              | Pulau          | 07°46'31.55" S<br>108°30'20.69" T | Kabupaten Pangandaran,<br>Provinsi Jawa Barat |
| Biawak, Pulau            |              | Pulau          | 05°55'47.00" S<br>108°22'48.00" T | Kabupaten Indramayu, Provinsi<br>Jawa Barat   |
| Bunut Kidul, Nusa        |              | Pulau          | 07°25'32.17" S<br>106°47'40.23" T | Kabupaten Cianjur, Provinsi<br>Jawa Barat     |
| Bunut Kulon, Nusa        |              | Pulau          | 07°25'23.62" S<br>106°47'37.30" T | Kabupaten Cianjur, Provinsi<br>Jawa Barat     |
| Bunut, Nusa              |              | Pulau          | 07°25'22.41" S<br>106°47'40.64" T | Kabupaten Cianjur, Provinsi<br>Jawa Barat     |
| Candikian, Pulau         |              | Pulau          | 05°48'24.10" S<br>108°27'18.79" T | Kabupaten Indramayu, Provinsi<br>Jawa Barat   |
| Cipamungguan, Pulau      |              | Pulau          | 07°22'50.56" S<br>106°29'36.72" T | Kabupaten Sukabumi, Provinsi<br>Jawa Barat    |
| Citoe, Nusa              | Nusa Karocok | Pulau          | 07°24'52.53" S<br>106°47'32.00" T | Kabupaten Cianjur, Provinsi<br>Jawa Barat     |
| Dua, Nusa                |              | Pulau          | 07°48'06.19" S<br>108°15'49.05" T | Kabupaten Tasikmalaya, Provinsi<br>Jawa Barat |
| Gosongtengah, Pulau      |              | Pulau          | 05°52'06.71" S<br>108°24'21.53" T | Kabupaten Indramayu, Provinsi<br>Jawa Barat   |
| Gotor, Pulau             |              | Pulau          | 07°11'11.23" S<br>106°25'03.60" T | Kabupaten Sukabumi, Provinsi<br>Jawa Barat    |
| Karang Beulah, Pulau     | Batu Beulah  | Pulau          | 07°14'46.06" S<br>106°22'38.23" T | Kabupaten Sukabumi, Provinsi<br>Jawa Barat    |
| Karangganjor, Pulau      |              | Pulau          | 07°44'19.46" S<br>107°54'23.34" T | Kabupaten Garut, Provinsi Jawa<br>Barat       |
| Karanghantu, Pulau       |              | Pulau          | 07°12'31.40" S<br>106°22'52.88" T | Kabupaten Sukabumi, Provinsi<br>Jawa Barat    |
| Karangkakapak, Pulau     |              | Pulau          | 07°44'24.74" S<br>107°55'08.39" T | Kabupaten Garut, Provinsi Jawa<br>Barat       |
| Kolotok, Nusa            |              | Pulau          | 07°49'07.64" S<br>108°19'19.56" T | Kabupaten Tasikmalaya, Provinsi<br>Jawa Barat |
| Kunti, Pulau             |              | Pulau          | 07°11'03.06" S<br>106°26'04.03" T | Kabupaten Sukabumi, Provinsi<br>Jawa Barat    |
| Mandra, Pulau            |              | Pulau          | 07°10'53.00" S<br>106°26'48.40" T | Kabupaten Sukabumi, Provinsi<br>Jawa Barat    |
| Manggar, Pulau           |              | Pulau          | 07°47'16.15" S<br>108°30'02.78" T | Kabupaten Pangandaran,<br>Provinsi Jawa Barat |
| Manuk, Nusa              |              | Pulau          | 07°49'09.36" S<br>108°19'20.63" T | Kabupaten Tasikmalaya, Provinsi<br>Jawa Barat |
| Manuk, Pulau             |              | Pulau          | 07°11'02.88" S<br>106°26'33.12" T | Kabupaten Sukabumi, Provinsi<br>Jawa Barat    |
| Manukratu, Pulau         |              | Pulau          | 07°22'35.09" S<br>106°29'16.80" T | Kabupaten Sukabumi, Provinsi<br>Jawa Barat    |
| Nusamanuk, Pulau         |              | Pulau          | 07°49'12.98" S<br>108°19'21.62" T | Kabupaten Tasikmalaya, Provinsi<br>Jawa Barat |
| Pandanlaut, Pulau        |              | Pulau          | 07°22'41.45" S<br>106°29'24.03" T | Kabupaten Sukabumi, Provinsi<br>Jawa Barat    |

| <b>Nama Rupabumi</b> | <b>Nama Lain</b> | <b>Unsur<br/>Rupabumi</b> | <b>Koordinat</b>                  | <b>Keterangan Wilayah</b>                     |
|----------------------|------------------|---------------------------|-----------------------------------|---|
| Sebrotan, Pulau      |                  | Pulau                     | 07°47'19.00" S<br>108°30'01.00" T | Kabupaten Pangandaran,<br>Provinsi Jawa Barat |
| Sodonggede, Pulau    |                  | Pulau                     | 07°47'37.82" S<br>108°29'48.08" T | Kabupaten Pangandaran,<br>Provinsi Jawa Barat |

## **11. JAWA TENGAH**

---





| Nama Rupabumi         | Nama Lain            | Unsur Rupabumi | Koordinat                         | Keterangan Wilayah                      |
|-----------------------|----------------------|----------------|-----------------------------------|---|
| Bagian, Nusa          | Nusa Alas Enom       | Pulau          | 07°41'19.49" S<br>108°51'24.10" T | Kabupaten Cilacap, Provinsi Jawa Tengah |
| Batu Lancip, Pulau    |                      | Pulau          | 07°45'12.70" S<br>108°54'50.33" T | Kabupaten Cilacap, Provinsi Jawa Tengah |
| Batu Madi, Pulau      |                      | Pulau          | 07°46'39.83" S<br>109°02'50.20" T | Kabupaten Cilacap, Provinsi Jawa Tengah |
| Batu Masjid 1, Pulau  | Watu Masjid          | Pulau          | 07°43'53.18" S<br>109°23'25.79" T | Kabupaten Kebumen, Provinsi Jawa Tengah |
| Batu Masjid 2, Pulau  | Watu Tirtowening     | Pulau          | 07°43'52.91" S<br>109°23'26.83" T | Kabupaten Kebumen, Provinsi Jawa Tengah |
| Batu, Pulau           |                      | Pulau          | 05°52'22.92" S<br>110°27'19.08" T | Kabupaten Jepara, Provinsi Jawa Tengah  |
| Batukokok, Pulau      | Batu Mandi           | Pulau          | 05°43'51.89" S<br>110°24'04.76" T | Kabupaten Jepara, Provinsi Jawa Tengah  |
| Bejagan, Pulau        |                      | Pulau          | 07°42'27.19" S<br>108°52'32.38" T | Kabupaten Cilacap, Provinsi Jawa Tengah |
| Bengkoang, Pulau      |                      | Pulau          | 05°44'27.85" S<br>110°24'28.64" T | Kabupaten Jepara, Provinsi Jawa Tengah  |
| Bondan Panikel, Pulau | Pulau Pekalongan     | Pulau          | 07°39'25.04" S<br>108°51'23.01" T | Kabupaten Cilacap, Provinsi Jawa Tengah |
| Bondan, Nusa          | Nusa Bebengan        | Pulau          | 07°41'19.29" S<br>108°52'16.01" T | Kabupaten Cilacap, Provinsi Jawa Tengah |
| Burung, Pulau         |                      | Pulau          | 05°53'26.65" S<br>110°20'35.47" T | Kabupaten Jepara, Provinsi Jawa Tengah  |
| Cemoro Besar, Pulau   |                      | Pulau          | 05°48'26.85" S<br>110°22'26.65" T | Kabupaten Jepara, Provinsi Jawa Tengah  |
| Cemoro Kecil, Pulau   |                      | Pulau          | 05°49'53.19" S<br>110°22'45.30" T | Kabupaten Jepara, Provinsi Jawa Tengah  |
| Cendekian, Pulau      |                      | Pulau          | 05°48'08.91" S<br>110°33'25.81" T | Kabupaten Jepara, Provinsi Jawa Tengah  |
| Cilik, Pulau          |                      | Pulau          | 05°49'14.49" S<br>110°30'31.98" T | Kabupaten Jepara, Provinsi Jawa Tengah  |
| Cimanuk, Nusa         | Nusa Manuk           | Pulau          | 07°41'54.51" S<br>108°47'05.98" T | Kabupaten Cilacap, Provinsi Jawa Tengah |
| Congor Kuntul, Nusa   | Nusa Saing           | Pulau          | 07°41'11.33" S<br>108°51'57.85" T | Kabupaten Cilacap, Provinsi Jawa Tengah |
| Congot, Pulau         |                      | Pulau          | 07°46'34.55" S<br>109°24'39.67" T | Kabupaten Kebumen, Provinsi Jawa Tengah |
| Gebyuran 1, Pulau     | Pulau Gebyuran Wetan | Pulau          | 07°46'32.05" S<br>109°24'36.96" T | Kabupaten Kebumen, Provinsi Jawa Tengah |
| Gebyuran 2, Pulau     | Pulau Gebyuran Kulon | Pulau          | 07°46'32.40" S<br>109°24'38.69" T | Kabupaten Kebumen, Provinsi Jawa Tengah |
| Gede, Pulau           |                      | Pulau          | 06°39'10.48" S<br>111°17'25.37" T | Kabupaten Rembang, Provinsi Jawa Tengah |
| Geleang, Pulau        |                      | Pulau          | 05°52'39.85" S<br>110°21'19.64" T | Kabupaten Jepara, Provinsi Jawa Tengah  |
| Genting, Pulau        |                      | Pulau          | 05°51'10.85" S<br>110°36'10.64" T | Kabupaten Jepara, Provinsi Jawa Tengah  |
| Gundul, Pulau         |                      | Pulau          | 05°47'19.22" S<br>110°34'39.85" T | Kabupaten Jepara, Provinsi Jawa Tengah  |
| Kalen Bener, Pulau    | Pulau Nona           | Pulau          | 07°39'08.09" S<br>108°50'39.18" T | Kabupaten Cilacap, Provinsi Jawa Tengah |
| Kali Papat, Pulau     |                      | Pulau          | 07°46'38.72" S<br>109°02'50.30" T | Kabupaten Cilacap, Provinsi Jawa Tengah |
| Kalidongal, Nusa      | Nusa Jongorkalong    | Pulau          | 07°42'13.72" S<br>108°53'02.36" T | Kabupaten Cilacap, Provinsi Jawa Tengah |

| Nama Rupabumi              | Nama Lain           | Unsur Rupabumi | Koordinat                         | Keterangan Wilayah                      |
|----------------------------|---------------------|----------------|-----------------------------------|---|
| Karang Anyar, Nusa         | Nusa Bukuran        | Pulau          | 07°40'07.12" S<br>108°48'58.21" T | Kabupaten Cilacap, Provinsi Jawa Tengah |
| Karang Kobar, Pulau        | Pulau Jongorkalong  | Pulau          | 07°41'46.32" S<br>108°53'13.33" T | Kabupaten Cilacap, Provinsi Jawa Tengah |
| Karang Sari, Nusa          | Nusa Tirangresik    | Pulau          | 07°40'47.99" S<br>108°48'55.21" T | Kabupaten Cilacap, Provinsi Jawa Tengah |
| Karang Wijayakusuma, Pulau | Pulau Solok Kembang | Pulau          | 07°46'39.97" S<br>109°02'45.09" T | Kabupaten Cilacap, Provinsi Jawa Tengah |
| Karimunjawa, Pulau         |                     | Pulau          | 05°50'55.85" S<br>110°27'07.65" T | Kabupaten Jepara, Provinsi Jawa Tengah  |
| Katang, Pulau              |                     | Pulau          | 05°48'02.57" S<br>110°09'51.00" T | Kabupaten Jepara, Provinsi Jawa Tengah  |
| Kembar, Pulau              |                     | Pulau          | 05°44'14.84" S<br>110°11'17.54" T | Kabupaten Jepara, Provinsi Jawa Tengah  |
| Kemuja, Pulau              |                     | Pulau          | 05°48'12.85" S<br>110°28'41.65" T | Kabupaten Jepara, Provinsi Jawa Tengah  |
| Kirang Kesik, Nusa         | Pulau Wates         | Pulau          | 07°40'58.50" S<br>108°49'21.90" T | Kabupaten Cilacap, Provinsi Jawa Tengah |
| Kokok Besar, Pulau         | Pulau Kokok         | Pulau          | 05°43'55.22" S<br>110°24'10.67" T | Kabupaten Jepara, Provinsi Jawa Tengah  |
| Kokok Kecil, Pulau         | Pulau Setinggi      | Pulau          | 05°43'51.66" S<br>110°24'38.48" T | Kabupaten Jepara, Provinsi Jawa Tengah  |
| Krakal Besar, Pulau        |                     | Pulau          | 05°50'59.85" S<br>110°14'21.64" T | Kabupaten Jepara, Provinsi Jawa Tengah  |
| Krakal Kecil, Pulau        |                     | Pulau          | 05°51'45.58" S<br>110°13'53.44" T | Kabupaten Jepara, Provinsi Jawa Tengah  |
| Kumbang, Pulau             |                     | Pulau          | 05°46'07.05" S<br>110°14'16.86" T | Kabupaten Jepara, Provinsi Jawa Tengah  |
| Maja Garkim, Pulau         | Pulau Bangkai       | Pulau          | 07°40'53.69" S<br>108°49'12.11" T | Kabupaten Cilacap, Provinsi Jawa Tengah |
| Marongan, Pulau            |                     | Pulau          | 06°39'59.96" S<br>111°15'32.84" T | Kabupaten Rembang, Provinsi Jawa Tengah |
| Mekar Sari, Pulau          | Pulau Lebrang       | Pulau          | 07°39'17.77" S<br>108°50'39.30" T | Kabupaten Cilacap, Provinsi Jawa Tengah |
| Menjangan Besar, Pulau     |                     | Pulau          | 05°53'19.85" S<br>110°25'41.65" T | Kabupaten Jepara, Provinsi Jawa Tengah  |
| Menjangan Kecil, Pulau     |                     | Pulau          | 05°53'34.85" S<br>110°24'29.65" T | Kabupaten Jepara, Provinsi Jawa Tengah  |
| Menyawakan, Pulau          |                     | Pulau          | 05°47'51.85" S<br>110°20'38.65" T | Kabupaten Jepara, Provinsi Jawa Tengah  |
| Mondoliko, Pulau           |                     | Pulau          | 06°22'58.84" S<br>110°55'15.65" T | Kabupaten Jepara, Provinsi Jawa Tengah  |
| Monggor, Nusa              | Pulau Bagian        | Pulau          | 07°40'56.86" S<br>108°49'36.30" T | Kabupaten Cilacap, Provinsi Jawa Tengah |
| Mrico, Pulau               |                     | Pulau          | 05°47'53.38" S<br>110°27'19.54" T | Kabupaten Jepara, Provinsi Jawa Tengah  |
| Muara Dua Barat, Nusa      | Nusa Samir          | Pulau          | 07°39'41.40" S<br>108°51'44.41" T | Kabupaten Cilacap, Provinsi Jawa Tengah |
| Muara Dua Timur, Pulau     | Pulau Konde         | Pulau          | 07°39'23.42" S<br>108°50'33.29" T | Kabupaten Cilacap, Provinsi Jawa Tengah |
| Nusakambangan, Pulau       |                     | Pulau          | 07°43'35.83" S<br>108°51'44.65" T | Kabupaten Cilacap, Provinsi Jawa Tengah |
| Nyamuk, Pulau              |                     | Pulau          | 05°48'55.85" S<br>110°11'19.65" T | Kabupaten Jepara, Provinsi Jawa Tengah  |
| Panjang, Pulau             |                     | Pulau          | 06°34'33.84" S<br>110°37'44.65" T | Kabupaten Jepara, Provinsi Jawa Tengah  |

| Nama Rupabumi        | Nama Lain           | Unsur Rupabumi | Koordinat                         | Keterangan Wilayah                      |
|----------------------|---------------------|----------------|-----------------------------------|---|
| Parang, Pulau        |                     | Pulau          | 05°44'39.85" S<br>110°14'34.64" T | Kabupaten Jepara, Provinsi Jawa Tengah  |
| Platar Tengah, Pulau |                     | Pulau          | 07°42'32.09" S<br>109°23'19.17" T | Kabupaten Cilacap, Provinsi Jawa Tengah |
| Platar, Pulau        |                     | Pulau          | 07°39'57.50" S<br>109°07'26.54" T | Kabupaten Cilacap, Provinsi Jawa Tengah |
| Pojok Telu, Nusa     | Nusa Karangbraja    | Pulau          | 07°40'28.82" S<br>108°48'51.34" T | Kabupaten Cilacap, Provinsi Jawa Tengah |
| Rokan Malang, Nusa   | Nusa Gladagan       | Pulau          | 07°41'51.29" S<br>108°52'30.52" T | Kabupaten Cilacap, Provinsi Jawa Tengah |
| Sambangan, Pulau     |                     | Pulau          | 05°50'40.22" S<br>110°35'06.34" T | Kabupaten Jepara, Provinsi Jawa Tengah  |
| Selo, Pulau          |                     | Pulau          | 07°46'39.79" S<br>109°24'41.67" T | Kabupaten Kebumen, Provinsi Jawa Tengah |
| Seruni, Pulau        |                     | Pulau          | 05°51'44.38" S<br>110°35'00.04" T | Kabupaten Jepara, Provinsi Jawa Tengah  |
| Sibelis, Nusa        | Nusa Pat Bujang     | Pulau          | 07°42'03.39" S<br>108°52'13.69" T | Kabupaten Cilacap, Provinsi Jawa Tengah |
| Sintok, Pulau        |                     | Pulau          | 05°47'02.85" S<br>110°30'42.64" T | Kabupaten Jepara, Provinsi Jawa Tengah  |
| Solok Kumudu, Pulau  |                     | Pulau          | 07°46'40.53" S<br>109°02'51.04" T | Kabupaten Cilacap, Provinsi Jawa Tengah |
| Sualan, Pulau        |                     | Pulau          | 06°40'54.59" S<br>111°23'01.69" T | Kabupaten Rembang, Provinsi Jawa Tengah |
| Tengah, Pulau        |                     | Pulau          | 05°48'33.76" S<br>110°30'30.38" T | Kabupaten Jepara, Provinsi Jawa Tengah  |
| Wates Dua, Nusa      | Nusa Lorokan Tengah | Pulau          | 07°40'24.29" S<br>108°50'45.62" T | Kabupaten Cilacap, Provinsi Jawa Tengah |
| Wates, Nusa          | Nusa Lorokan Buntu  | Pulau          | 07°40'44.81" S<br>108°51'14.20" T | Kabupaten Cilacap, Provinsi Jawa Tengah |



## 12. JAWA TIMUR

---



| Nama Rupabumi         | Nama Lain | Unsur Rupabumi | Koordinat                         | Keterangan Wilayah                         |
|-----------------------|-----------|----------------|-----------------------------------|--|
| Air Batu, Pulau       |           | Pulau          | 07°01'08.65" S<br>115°32'45.36" T | Kabupaten Sumenep, Provinsi Jawa Timur     |
| Alas, Pulau           |           | Pulau          | 08°16'31.83" S<br>111°22'45.55" T | Kabupaten Pacitan, Provinsi Jawa Timur     |
| Aloan, Pulau          |           | Pulau          | 06°37'57.74" S<br>115°42'51.88" T | Kabupaten Sumenep, Provinsi Jawa Timur     |
| Ampar, Pulau          |           | Pulau          | 08°29'58.84" S<br>113°37'02.93" T | Kabupaten Jember, Provinsi Jawa Timur      |
| Ampel, Pulau          |           | Pulau          | 08°23'57.52" S<br>112°31'16.24" T | Kabupaten Malang, Provinsi Jawa Timur      |
| Ampel, Pulau          |           | Pulau          | 08°24'11.71" S<br>112°29'50.59" T | Kabupaten Malang, Provinsi Jawa Timur      |
| Anak Sosari, Pulau    |           | Pulau          | 08°21'16.62" S<br>111°47'46.57" T | Kabupaten Tulungagung, Provinsi Jawa Timur |
| Anak Tamengan, Pulau  |           | Pulau          | 08°22'11.64" S<br>111°46'59.03" T | Kabupaten Tulungagung, Provinsi Jawa Timur |
| Anakan Barat, Pulau   |           | Pulau          | 08°29'58.02" S<br>113°36'57.74" T | Kabupaten Jember, Provinsi Jawa Timur      |
| Anakan Timur, Pulau   |           | Pulau          | 08°29'57.81" S<br>113°36'58.42" T | Kabupaten Jember, Provinsi Jawa Timur      |
| Anakan, Pulau         |           | Pulau          | 08°21'56.84" S<br>111°47'10.75" T | Kabupaten Tulungagung, Provinsi Jawa Timur |
| Anakan, Pulau         |           | Pulau          | 08°29'59.66" S<br>113°39'43.18" T | Kabupaten Jember, Provinsi Jawa Timur      |
| Anakcigar, Pulau      |           | Pulau          | 08°21'16.39" S<br>111°37'38.37" T | Kabupaten Trenggalek, Provinsi Jawa Timur  |
| Angkrang, Pulau       |           | Pulau          | 08°24'08.78" S<br>112°29'38.46" T | Kabupaten Malang, Provinsi Jawa Timur      |
| Apit Kecil, Pulau     |           | Pulau          | 08°29'56.68" S<br>113°37'00.63" T | Kabupaten Jember, Provinsi Jawa Timur      |
| Apusan, Pulau         |           | Pulau          | 08°25'04.04" S<br>112°44'20.55" T | Kabupaten Malang, Provinsi Jawa Timur      |
| Araan, Pulau          |           | Pulau          | 06°29'09.56" S<br>115°44'59.44" T | Kabupaten Sumenep, Provinsi Jawa Timur     |
| Babatan, Pulau        |           | Pulau          | 08°23'59.88" S<br>111°42'27.38" T | Kabupaten Trenggalek, Provinsi Jawa Timur  |
| Bade, Pulau           |           | Pulau          | 08°31'54.23" S<br>113°42'10.39" T | Kabupaten Jember, Provinsi Jawa Timur      |
| Bagong Cilik, Pulau   |           | Pulau          | 08°27'00.43" S<br>112°40'22.07" T | Kabupaten Malang, Provinsi Jawa Timur      |
| Bagong Satu, Pulau    |           | Pulau          | 08°26'58.48" S<br>112°40'20.93" T | Kabupaten Malang, Provinsi Jawa Timur      |
| Bagong, Pulau         |           | Pulau          | 08°26'42.54" S<br>112°40'08.12" T | Kabupaten Malang, Provinsi Jawa Timur      |
| Bakung, Pulau         |           | Pulau          | 08°15'35.42" S<br>111°07'23.00" T | Kabupaten Pacitan, Provinsi Jawa Timur     |
| Bandealit, Pulau      |           | Pulau          | 08°31'56.70" S<br>113°42'29.57" T | Kabupaten Jember, Provinsi Jawa Timur      |
| Bangkau, Pulau        |           | Pulau          | 07°01'26.56" S<br>115°41'41.44" T | Kabupaten Sumenep, Provinsi Jawa Timur     |
| Bangkong Kecil, Pulau |           | Pulau          | 08°19'39.62" S<br>112°10'51.82" T | Kabupaten Blitar, Provinsi Jawa Timur      |
| Bangkong Kulon, Pulau |           | Pulau          | 08°20'37.17" S<br>112°13'13.33" T | Kabupaten Blitar, Provinsi Jawa Timur      |
| Bangkong Wetan, Pulau |           | Pulau          | 08°20'37.21" S<br>112°13'22.58" T | Kabupaten Blitar, Provinsi Jawa Timur      |

| Nama Rupabumi       | Nama Lain | Unsur Rupabumi | Koordinat                         | Keterangan Wilayah                         |
|---------------------|-----------|----------------|-----------------------------------|--|
| Banyunglerep, Pulau |           | Pulau          | 08°16'10.78" S<br>111°13'35.87" T | Kabupaten Pacitan, Provinsi Jawa Timur     |
| Banyutarung, Pulau  |           | Pulau          | 08°16'37.47" S<br>111°23'25.23" T | Kabupaten Pacitan, Provinsi Jawa Timur     |
| Banyutarung, Pulau  |           | Pulau          | 08°16'25.60" S<br>111°22'27.87" T | Kabupaten Trenggalek, Provinsi Jawa Timur  |
| Bathok, Pulau       |           | Pulau          | 08°20'59.40" S<br>112°20'45.36" T | Kabupaten Blitar, Provinsi Jawa Timur      |
| Batu Kembar, Pulau  |           | Pulau          | 08°31'12.32" S<br>113°43'22.22" T | Kabupaten Jember, Provinsi Jawa Timur      |
| Batu Kunci, Pulau   |           | Pulau          | 08°16'30.55" S<br>111°46'44.42" T | Kabupaten Tulungagung, Provinsi Jawa Timur |
| Batu Mandi, Pulau   |           | Pulau          | 08°17'29.46" S<br>111°52'36.59" T | Kabupaten Tulungagung, Provinsi Jawa Timur |
| Batu, Pulau         |           | Pulau          | 08°33'30.81" S<br>113°49'03.57" T | Kabupaten Jember, Provinsi Jawa Timur      |
| Batuampar, Pulau    |           | Pulau          | 08°33'13.86" S<br>113°48'18.96" T | Kabupaten Jember, Provinsi Jawa Timur      |
| Batuapi, Pulau      |           | Pulau          | 08°32'59.09" S<br>113°48'03.33" T | Kabupaten Jember, Provinsi Jawa Timur      |
| Batukebo, Pulau     |           | Pulau          | 05°51'37.78" S<br>112°37'28.92" T | Kabupaten Gresik, Provinsi Jawa Timur      |
| Batulawang, Pulau   |           | Pulau          | 08°33'43.21" S<br>113°48'36.30" T | Kabupaten Jember, Provinsi Jawa Timur      |
| Batuleter, Pulau    |           | Pulau          | 08°26'26.15" S<br>112°38'26.95" T | Kabupaten Malang, Provinsi Jawa Timur      |
| Batupayung, Pulau   |           | Pulau          | 08°16'58.75" S<br>111°50'44.08" T | Kabupaten Tulungagung, Provinsi Jawa Timur |
| Batutanduk, Pulau   |           | Pulau          | 08°29'57.04" S<br>113°36'59.74" T | Kabupaten Jember, Provinsi Jawa Timur      |
| Bawean, Pulau       |           | Pulau          | 05°47'31.57" S<br>112°39'14.44" T | Kabupaten Gresik, Provinsi Jawa Timur      |
| Bedil Kecil, Pulau  |           | Pulau          | 08°37'00.64" S<br>113°59'38.94" T | Kabupaten Banyuwangi, Provinsi Jawa Timur  |
| Bedil, Pulau        |           | Pulau          | 08°36'46.69" S<br>113°59'33.88" T | Kabupaten Banyuwangi, Provinsi Jawa Timur  |
| Belanda, Pulau      |           | Pulau          | 08°33'43.04" S<br>113°52'01.79" T | Kabupaten Banyuwangi, Provinsi Jawa Timur  |
| Bengkung, Pulau     |           | Pulau          | 08°25'57.33" S<br>112°36'56.46" T | Kabupaten Malang, Provinsi Jawa Timur      |
| Bercak, Pulau       |           | Pulau          | 08°14'28.45" S<br>110°58'38.50" T | Kabupaten Pacitan, Provinsi Jawa Timur     |
| Bibit, Pulau        |           | Pulau          | 08°34'27.52" S<br>113°55'24.05" T | Kabupaten Banyuwangi, Provinsi Jawa Timur  |
| Bingak, Tukoh       |           | Pulau          | 07°02'02.10" S<br>115°32'00.60" T | Kabupaten Sumenep, Provinsi Jawa Timur     |
| Birangbirang, Pulau |           | Pulau          | 05°46'30.48" S<br>112°34'51.82" T | Kabupaten Gresik, Provinsi Jawa Timur      |
| Blindis, Pulau      |           | Pulau          | 08°27'38.02" S<br>112°41'46.64" T | Kabupaten Malang, Provinsi Jawa Timur      |
| Bokor Dua, Pulau    |           | Pulau          | 08°26'55.32" S<br>112°39'15.09" T | Kabupaten Malang, Provinsi Jawa Timur      |
| Bokor Satu, Pulau   |           | Pulau          | 08°27'08.29" S<br>112°39'18.58" T | Kabupaten Malang, Provinsi Jawa Timur      |
| Bokor, Pulau        |           | Pulau          | 08°26'46.89" S<br>112°40'23.35" T | Kabupaten Malang, Provinsi Jawa Timur      |



| Nama Rupabumi          | Nama Lain   | Unsur Rupabumi | Koordinat                         | Keterangan Wilayah                         |
|------------------------|-------------|----------------|-----------------------------------|--|
| Boni, Pulau            |             | Pulau          | 08°19'09.15" S<br>111°27'40.90" T | Kabupaten Trenggalek, Provinsi Jawa Timur  |
| Boom, Pulau            |             | Pulau          | 08°12'21.55" S<br>114°22'57.44" T | Kabupaten Banyuwangi, Provinsi Jawa Timur  |
| Boyolangu, Pulau       |             | Pulau          | 08°22'05.81" S<br>111°46'40.81" T | Kabupaten Tulungagung, Provinsi Jawa Timur |
| Brenggolo, Pulau       |             | Pulau          | 08°22'22.76" S<br>111°42'50.79" T | Kabupaten Trenggalek, Provinsi Jawa Timur  |
| Buceng, Pulau          |             | Pulau          | 08°38'21.01" S<br>114°03'25.33" T | Kabupaten Banyuwangi, Provinsi Jawa Timur  |
| Budeng Dua, Pulau      |             | Pulau          | 08°22'56.11" S<br>112°50'34.05" T | Kabupaten Malang, Provinsi Jawa Timur      |
| Budeng Satu, Pulau     |             | Pulau          | 08°22'44.90" S<br>112°50'38.48" T | Kabupaten Malang, Provinsi Jawa Timur      |
| Bujareng, Pulau        |             | Pulau          | 06°55'19.58" S<br>115°12'28.11" T | Kabupaten Sumenep, Provinsi Jawa Timur     |
| Bulumanok, Pulau       | Pulau Manok | Pulau          | 06°59'40.56" S<br>114°29'30.44" T | Kabupaten Sumenep, Provinsi Jawa Timur     |
| Bungin Tengah, Pulau   |             | Pulau          | 06°57'53.23" S<br>115°15'17.90" T | Kabupaten Sumenep, Provinsi Jawa Timur     |
| Bunginyarat, Pulau     |             | Pulau          | 06°57'52.09" S<br>115°29'54.37" T | Kabupaten Sumenep, Provinsi Jawa Timur     |
| Bunteng, Pulau         |             | Pulau          | 06°57'28.91" S<br>115°30'21.26" T | Kabupaten Sumenep, Provinsi Jawa Timur     |
| Celeng, Pulau          |             | Pulau          | 08°21'00.56" S<br>112°14'22.75" T | Kabupaten Blitar, Provinsi Jawa Timur      |
| Cemaru, Pulau          |             | Pulau          | 08°33'39.71" S<br>113°48'42.17" T | Kabupaten Jember, Provinsi Jawa Timur      |
| Cempaluk, Pulau        |             | Pulau          | 08°36'59.15" S<br>113°59'35.77" T | Kabupaten Banyuwangi, Provinsi Jawa Timur  |
| Cengger Kulon, Pulau   |             | Pulau          | 08°20'20.13" S<br>112°18'11.58" T | Kabupaten Blitar, Provinsi Jawa Timur      |
| Cengger Wetan, Pulau   |             | Pulau          | 08°20'36.53" S<br>112°19'07.32" T | Kabupaten Blitar, Provinsi Jawa Timur      |
| Ceregek, Pulau         |             | Pulau          | 08°24'35.82" S<br>113°28'42.58" T | Kabupaten Jember, Provinsi Jawa Timur      |
| Cibbao, Pulau          |             | Pulau          | 06°52'22.28" S<br>115°14'22.61" T | Kabupaten Sumenep, Provinsi Jawa Timur     |
| Cigar, Pulau           |             | Pulau          | 08°21'17.35" S<br>111°37'51.25" T | Kabupaten Trenggalek, Provinsi Jawa Timur  |
| Cilik, Pulau           |             | Pulau          | 08°26'45.04" S<br>112°40'14.18" T | Kabupaten Malang, Provinsi Jawa Timur      |
| Cina, Pulau            |             | Pulau          | 05°46'10.55" S<br>112°35'02.22" T | Kabupaten Gresik, Provinsi Jawa Timur      |
| Clungup, Pulau         |             | Pulau          | 08°27'05.92" S<br>112°38'58.07" T | Kabupaten Malang, Provinsi Jawa Timur      |
| Cungcung, Pulau        |             | Pulau          | 07°00'04.74" S<br>115°36'13.26" T | Kabupaten Sumenep, Provinsi Jawa Timur     |
| Curi, Pulau            |             | Pulau          | 08°16'07.25" S<br>111°21'31.99" T | Kabupaten Pacitan, Provinsi Jawa Timur     |
| Dali, Pulau            |             | Pulau          | 08°30'12.76" S<br>113°38'00.79" T | Kabupaten Jember, Provinsi Jawa Timur      |
| Dali, Pulau            |             | Pulau          | 08°32'21.37" S<br>113°50'05.28" T | Kabupaten Jember, Provinsi Jawa Timur      |
| Dandang-Dandang, Pulau |             | Pulau          | 07°09'05.88" S<br>115°50'25.50" T | Kabupaten Sumenep, Provinsi Jawa Timur     |

| Nama Rupabumi               | Nama Lain | Unsur Rupabumi | Koordinat                         | Keterangan Wilayah                         |
|-----------------------------|-----------|----------------|-----------------------------------|--|
| Daru, Pulau                 |           | Pulau          | 08°31'14.10" S<br>113°45'19.74" T | Kabupaten Jember, Provinsi Jawa Timur      |
| Daru, Pulau                 |           | Pulau          | 08°26'46.47" S<br>112°38'47.68" T | Kabupaten Malang, Provinsi Jawa Timur      |
| Dem, Pulau                  |           | Pulau          | 07°33'38.01" S<br>112°52'22.15" T | Kabupaten Sidoarjo, Provinsi Jawa Timur    |
| Depade, Pulau               |           | Pulau          | 08°30'17.10" S<br>113°41'14.53" T | Kabupaten Jember, Provinsi Jawa Timur      |
| Doro, Pulau                 |           | Pulau          | 08°24'01.54" S<br>112°26'41.89" T | Kabupaten Malang, Provinsi Jawa Timur      |
| Dukoh Besar, Pulau          |           | Pulau          | 07°03'07.88" S<br>115°35'53.63" T | Kabupaten Sumenep, Provinsi Jawa Timur     |
| Endasbajul, Pulau           |           | Pulau          | 08°19'37.02" S<br>111°30'32.48" T | Kabupaten Trenggalek, Provinsi Jawa Timur  |
| Gadung, Pulau               |           | Pulau          | 08°22'29.75" S<br>112°50'12.81" T | Kabupaten Malang, Provinsi Jawa Timur      |
| Gadung, Pulau               |           | Pulau          | 08°33'37.08" S<br>113°51'32.76" T | Kabupaten Banyuwangi, Provinsi Jawa Timur  |
| Gadungan, Pulau             |           | Pulau          | 08°19'15.88" S<br>111°27'22.32" T | Kabupaten Trenggalek, Provinsi Jawa Timur  |
| Gadungan, Pulau             |           | Pulau          | 08°19'06.08" S<br>111°27'14.24" T | Kabupaten Trenggalek, Provinsi Jawa Timur  |
| Galang, Pulau               |           | Pulau          | 07°11'42.24" S<br>112°39'53.98" T | Provinsi Jawa Timur                        |
| Gampar, Pulau               |           | Pulau          | 08°14'33.99" S<br>110°58'35.70" T | Kabupaten Pacitan, Provinsi Jawa Timur     |
| Gecing Wawaran Wetan, Pulau |           | Pulau          | 08°15'55.51" S<br>111°12'49.32" T | Kabupaten Pacitan, Provinsi Jawa Timur     |
| Gecing Wawaran Kulon, Pulau |           | Pulau          | 08°16'00.04" S<br>111°12'34.56" T | Kabupaten Pacitan, Provinsi Jawa Timur     |
| Gede, Pulau                 |           | Pulau          | 08°23'58.81" S<br>112°29'05.49" T | Kabupaten Malang, Provinsi Jawa Timur      |
| Gedebok, Pulau              |           | Pulau          | 08°14'25.27" S<br>110°58'18.16" T | Kabupaten Pacitan, Provinsi Jawa Timur     |
| Gelatik, Pulau              |           | Pulau          | 08°15'12.17" S<br>110°59'46.67" T | Kabupaten Pacitan, Provinsi Jawa Timur     |
| Gelirang, Pulau             |           | Pulau          | 08°36'18.36" S<br>114°01'34.33" T | Kabupaten Banyuwangi, Provinsi Jawa Timur  |
| Genthong, Pulau             |           | Pulau          | 08°16'31.63" S<br>111°19'38.89" T | Kabupaten Pacitan, Provinsi Jawa Timur     |
| Getuk, Pulau                |           | Pulau          | 08°33'16.08" S<br>113°51'18.87" T | Kabupaten Banyuwangi, Provinsi Jawa Timur  |
| Gilen, Pulau                |           | Pulau          | 08°29'34.35" S<br>113°16'06.60" T | Kabupaten Jember, Provinsi Jawa Timur      |
| Gili-Gili, Pulau            |           | Pulau          | 06°52'26.00" S<br>115°14'12.04" T | Kabupaten Sumenep, Provinsi Jawa Timur     |
| Gili, Pulau                 |           | Pulau          | 05°48'04.57" S<br>112°46'18.44" T | Kabupaten Gresik, Provinsi Jawa Timur      |
| Giliduak, Pulau             |           | Pulau          | 07°15'02.72" S<br>113°43'33.34" T | Kabupaten Sumenep, Provinsi Jawa Timur     |
| Giligenting, Pulau          |           | Pulau          | 07°11'42.22" S<br>113°54'31.37" T | Kabupaten Sumenep, Provinsi Jawa Timur     |
| Giliketapang, Pulau         |           | Pulau          | 07°40'48.16" S<br>113°15'13.76" T | Kabupaten Probolinggo, Provinsi Jawa Timur |
| Gililabak, Pulau            |           | Pulau          | 07°12'13.30" S<br>114°02'45.79" T | Kabupaten Sumenep, Provinsi Jawa Timur     |

| Nama Rupabumi           | Nama Lain | Unsur Rupabumi | Koordinat                         | Keterangan Wilayah                        |
|-------------------------|-----------|----------------|-----------------------------------|---|
| Gilingan, Pulau         |           | Pulau          | 07°15'00.96" S<br>113°39'56.53" T | Kabupaten Sumenep, Provinsi Jawa Timur    |
| Gilipandan, Pulau       |           | Pulau          | 07°14'20.24" S<br>113°40'26.39" T | Kabupaten Sumenep, Provinsi Jawa Timur    |
| Giliraja, Pulau         |           | Pulau          | 07°13'14.56" S<br>113°46'48.44" T | Kabupaten Sumenep, Provinsi Jawa Timur    |
| Giliyang, Pulau         |           | Pulau          | 06°59'12.52" S<br>114°10'29.64" T | Kabupaten Sumenep, Provinsi Jawa Timur    |
| Glatik Dua, Pulau       |           | Pulau          | 08°15'10.29" S<br>110°59'32.65" T | Kabupaten Pacitan, Provinsi Jawa Timur    |
| Glatik, Pulau           |           | Pulau          | 08°14'31.07" S<br>110°58'31.25" T | Kabupaten Pacitan, Provinsi Jawa Timur    |
| Glinding, Pulau         |           | Pulau          | 08°23'45.89" S<br>113°28'28.45" T | Kabupaten Jember, Provinsi Jawa Timur     |
| Glodakan, Pulau         |           | Pulau          | 08°26'30.46" S<br>112°37'21.91" T | Kabupaten Malang, Provinsi Jawa Timur     |
| Goacina, Pulau          |           | Pulau          | 08°26'56.10" S<br>112°39'12.82" T | Kabupaten Malang, Provinsi Jawa Timur     |
| Godo, Pulau             |           | Pulau          | 08°16'13.91" S<br>111°26'16.75" T | Kabupaten Trenggalek, Provinsi Jawa Timur |
| Godocilik, Pulau        |           | Pulau          | 08°16'08.46" S<br>111°26'28.30" T | Kabupaten Trenggalek, Provinsi Jawa Timur |
| Gogok, Pulau            |           | Pulau          | 08°29'59.48" S<br>113°39'54.95" T | Kabupaten Jember, Provinsi Jawa Timur     |
| Golong, Pulau           |           | Pulau          | 08°32'37.41" S<br>113°44'44.91" T | Kabupaten Jember, Provinsi Jawa Timur     |
| Gombal, Pulau           |           | Pulau          | 08°24'14.42" S<br>112°47'37.18" T | Kabupaten Malang, Provinsi Jawa Timur     |
| Gombal, Pulau           |           | Pulau          | 08°26'53.34" S<br>112°38'13.62" T | Kabupaten Malang, Provinsi Jawa Timur     |
| Guagua, Pulau           |           | Pulau          | 07°07'31.73" S<br>114°46'42.60" T | Kabupaten Sumenep, Provinsi Jawa Timur    |
| Gunungalit, Pulau       |           | Pulau          | 08°21'07.45" S<br>112°20'53.09" T | Kabupaten Blitar, Provinsi Jawa Timur     |
| Gununggede, Pulau       |           | Pulau          | 08°21'58.91" S<br>112°56'46.81" T | Kabupaten Malang, Provinsi Jawa Timur     |
| Gununggede, Pulau       |           | Pulau          | 08°21'01.10" S<br>112°20'44.88" T | Kabupaten Blitar, Provinsi Jawa Timur     |
| Gunungkombang, Pulau    |           | Pulau          | 08°23'16.59" S<br>112°25'30.60" T | Kabupaten Malang, Provinsi Jawa Timur     |
| Gununglabu, Pulau       |           | Pulau          | 08°23'13.54" S<br>112°25'27.13" T | Kabupaten Malang, Provinsi Jawa Timur     |
| Gununglanang, Pulau     |           | Pulau          | 08°20'24.95" S<br>112°18'38.21" T | Kabupaten Blitar, Provinsi Jawa Timur     |
| Gunungmanuk, Pulau      |           | Pulau          | 08°23'10.07" S<br>112°25'31.68" T | Kabupaten Malang, Provinsi Jawa Timur     |
| Gunungpegat, Pulau      |           | Pulau          | 08°20'32.13" S<br>112°18'26.59" T | Kabupaten Blitar, Provinsi Jawa Timur     |
| Gunungpegat, Pulau      |           | Pulau          | 08°23'52.53" S<br>112°26'46.24" T | Kabupaten Malang, Provinsi Jawa Timur     |
| Gunungsukmoilang, Pulau |           | Pulau          | 08°23'23.36" S<br>112°25'28.75" T | Kabupaten Malang, Provinsi Jawa Timur     |
| Guwolowo, Pulau         |           | Pulau          | 08°19'37.83" S<br>111°30'33.38" T | Kabupaten Trenggalek, Provinsi Jawa Timur |
| Hanoman, Pulau          |           | Pulau          | 08°24'13.65" S<br>112°31'47.70" T | Kabupaten Malang, Provinsi Jawa Timur     |

| Nama Rupabumi           | Nama Lain | Unsur Rupabumi | Koordinat                         | Keterangan Wilayah                         |
|-------------------------|-----------|----------------|-----------------------------------|--|
| Ismoyo, Pulau           |           | Pulau          | 08°24'13.06" S<br>112°32'00.61" T | Kabupaten Malang, Provinsi Jawa Timur      |
| Jamur Besar Dua, Pulau  |           | Pulau          | 08°33'25.00" S<br>113°48'25.65" T | Kabupaten Jember, Provinsi Jawa Timur      |
| Jamur Besar, Pulau      |           | Pulau          | 08°33'28.69" S<br>113°48'26.37" T | Kabupaten Jember, Provinsi Jawa Timur      |
| Jangkung, Pulau         |           | Pulau          | 08°23'54.56" S<br>112°47'14.95" T | Kabupaten Malang, Provinsi Jawa Timur      |
| Jantur, Pulau           |           | Pulau          | 08°14'34.10" S<br>110°58'31.68" T | Kabupaten Pacitan, Provinsi Jawa Timur     |
| Jaran, Pulau            |           | Pulau          | 08°19'24.15" S<br>111°26'15.51" T | Kabupaten Trenggalek, Provinsi Jawa Timur  |
| Jaran, Pulau            |           | Pulau          | 08°20'14.36" S<br>111°34'09.66" T | Kabupaten Trenggalek, Provinsi Jawa Timur  |
| Jewuwur, Pulau          |           | Pulau          | 08°19'36.50" S<br>111°47'01.32" T | Kabupaten Tulungagung, Provinsi Jawa Timur |
| Josah, Pulau            |           | Pulau          | 08°25'44.66" S<br>113°31'47.69" T | Kabupaten Jember, Provinsi Jawa Timur      |
| Jundul, Pulau           |           | Pulau          | 08°20'22.07" S<br>112°20'07.49" T | Kabupaten Blitar, Provinsi Jawa Timur      |
| Junggring Saluko, Pulau |           | Pulau          | 08°22'48.34" S<br>112°23'45.90" T | Kabupaten Malang, Provinsi Jawa Timur      |
| Kajang, Pulau           |           | Pulau          | 08°26'16.93" S<br>113°33'03.37" T | Kabupaten Jember, Provinsi Jawa Timur      |
| Kaji Kidul, Pulau       |           | Pulau          | 08°28'40.41" S<br>113°37'30.68" T | Kabupaten Jember, Provinsi Jawa Timur      |
| Kaji Lor, Pulau         |           | Pulau          | 08°28'09.66" S<br>113°37'27.38" T | Kabupaten Jember, Provinsi Jawa Timur      |
| Kaloangan, Pulau        |           | Pulau          | 06°57'11.24" S<br>115°30'11.30" T | Kabupaten Sumenep, Provinsi Jawa Timur     |
| Kalong Cilik, Pulau     |           | Pulau          | 08°24'30.11" S<br>112°47'55.40" T | Kabupaten Malang, Provinsi Jawa Timur      |
| Kalong Kecil, Pulau     |           | Pulau          | 08°29'56.93" S<br>113°39'43.00" T | Kabupaten Jember, Provinsi Jawa Timur      |
| Kalong, Pulau           |           | Pulau          | 08°35'02.96" S<br>113°54'50.49" T | Kabupaten Banyuwangi, Provinsi Jawa Timur  |
| Kalong, Pulau           |           | Pulau          | 08°24'34.94" S<br>112°47'53.89" T | Kabupaten Malang, Provinsi Jawa Timur      |
| Kalong, Pulau           |           | Pulau          | 08°30'07.62" S<br>113°39'40.17" T | Kabupaten Jember, Provinsi Jawa Timur      |
| Kalangan Cilik, Pulau   |           | Pulau          | 08°19'46.82" S<br>111°28'37.56" T | Kabupaten Trenggalek, Provinsi Jawa Timur  |
| Kalangan, Pulau         |           | Pulau          | 08°19'48.55" S<br>111°28'47.44" T | Kabupaten Trenggalek, Provinsi Jawa Timur  |
| Kalangan, Pulau         |           | Pulau          | 08°15'19.40" S<br>110°59'50.03" T | Kabupaten Pacitan, Provinsi Jawa Timur     |
| Kalosot, Pulau          |           | Pulau          | 07°07'56.31" S<br>114°46'10.39" T | Kabupaten Sumenep, Provinsi Jawa Timur     |
| Kamarong, Pulau         |           | Pulau          | 07°00'33.51" S<br>115°39'44.44" T | Kabupaten Sumenep, Provinsi Jawa Timur     |
| Kambing, Pulau          |           | Pulau          | 05°06'12.06" S<br>114°35'39.96" T | Kabupaten Sumenep, Provinsi Jawa Timur     |
| Kamudi, Pulau           |           | Pulau          | 07°06'25.37" S<br>114°47'40.79" T | Kabupaten Sumenep, Provinsi Jawa Timur     |
| Kangean, Pulau          |           | Pulau          | 06°52'13.50" S<br>115°21'46.51" T | Kabupaten Sumenep, Provinsi Jawa Timur     |

| Nama Rupabumi           | Nama Lain | Unsur Rupabumi | Koordinat                         | Keterangan Wilayah                         |
|-------------------------|-----------|----------------|-----------------------------------|--|
| Kapal Barat, Pulau      |           | Pulau          | 08°26'01.53" S<br>113°32'51.72" T | Kabupaten Jember, Provinsi Jawa Timur      |
| Kapal Timur, Pulau      |           | Pulau          | 08°26'09.88" S<br>113°33'14.76" T | Kabupaten Jember, Provinsi Jawa Timur      |
| Kapulogo, Pulau         |           | Pulau          | 08°19'29.71" S<br>111°32'15.09" T | Kabupaten Trenggalek, Provinsi Jawa Timur  |
| Karamian, Pulau         |           | Pulau          | 05°04'20.57" S<br>114°35'59.44" T | Kabupaten Sumenep, Provinsi Jawa Timur     |
| Karang Payung, Pulau    |           | Pulau          | 08°16'07.49" S<br>111°48'19.60" T | Kabupaten Tulungagung, Provinsi Jawa Timur |
| Karang Selatan, Pulau   |           | Pulau          | 08°16'10.38" S<br>111°21'13.42" T | Kabupaten Pacitan, Provinsi Jawa Timur     |
| Karang Utara, Pulau     |           | Pulau          | 08°16'09.34" S<br>111°21'29.83" T | Kabupaten Pacitan, Provinsi Jawa Timur     |
| Karang, Pulau           |           | Pulau          | 08°27'49.05" S<br>112°42'16.65" T | Kabupaten Malang, Provinsi Jawa Timur      |
| Karangan, Pulau         |           | Pulau          | 07°11'02.70" S<br>115°53'50.43" T | Kabupaten Sumenep, Provinsi Jawa Timur     |
| Karangbila, Pulau       |           | Pulau          | 05°42'52.61" S<br>112°41'42.53" T | Kabupaten Gresik, Provinsi Jawa Timur      |
| Karangjahe Lor, Pulau   |           | Pulau          | 08°38'03.21" S<br>114°01'59.34" T | Kabupaten Banyuwangi, Provinsi Jawa Timur  |
| Karangkecil Dua, Pulau  |           | Pulau          | 08°16'15.42" S<br>111°16'51.79" T | Kabupaten Pacitan, Provinsi Jawa Timur     |
| Karangkecil Satu, Pulau |           | Pulau          | 08°16'22.73" S<br>111°17'03.25" T | Kabupaten Pacitan, Provinsi Jawa Timur     |
| Karangmalang, Pulau     |           | Pulau          | 08°17'48.71" S<br>111°26'37.34" T | Kabupaten Trenggalek, Provinsi Jawa Timur  |
| Karangmalang, Pulau     |           | Pulau          | 08°18'58.93" S<br>111°32'12.84" T | Kabupaten Trenggalek, Provinsi Jawa Timur  |
| Karangmas, Pulau        |           | Pulau          | 07°40'46.60" S<br>114°26'08.16" T | Kabupaten Situbondo, Provinsi Jawa Timur   |
| Karangpegat, Pulau      |           | Pulau          | 08°17'53.12" S<br>111°43'53.27" T | Kabupaten Trenggalek, Provinsi Jawa Timur  |
| Karangpegat, Pulau      |           | Pulau          | 08°20'31.77" S<br>111°45'28.72" T | Kabupaten Tulungagung, Provinsi Jawa Timur |
| Karangpegat, Pulau      |           | Pulau          | 08°15'21.94" S<br>111°00'04.30" T | Kabupaten Pacitan, Provinsi Jawa Timur     |
| Karasan, Pulau          |           | Pulau          | 08°24'01.48" S<br>112°48'57.79" T | Kabupaten Malang, Provinsi Jawa Timur      |
| Karenteng, Pulau        |           | Pulau          | 06°57'32.92" S<br>115°23'29.76" T | Kabupaten Sumenep, Provinsi Jawa Timur     |
| Kates, Pulau            |           | Pulau          | 08°23'55.12" S<br>112°27'20.00" T | Kabupaten Malang, Provinsi Jawa Timur      |
| Kates, Pulau            |           | Pulau          | 08°24'05.26" S<br>112°48'37.36" T | Kabupaten Malang, Provinsi Jawa Timur      |
| Kecil, Dukoh            |           | Pulau          | 07°03'15.15" S<br>115°35'38.02" T | Kabupaten Sumenep, Provinsi Jawa Timur     |
| Kedung, Pulau           |           | Pulau          | 07°33'53.55" S<br>112°51'47.44" T | Kabupaten Sidoarjo, Provinsi Jawa Timur    |
| Kelabang, Pulau         |           | Pulau          | 08°33'44.38" S<br>113°52'00.65" T | Kabupaten Banyuwangi, Provinsi Jawa Timur  |
| Kelabang, Pulau         |           | Pulau          | 08°33'34.42" S<br>113°48'03.26" T | Kabupaten Jember, Provinsi Jawa Timur      |
| Kembanglendu, Pulau     |           | Pulau          | 07°07'25.89" S<br>114°46'23.09" T | Kabupaten Sumenep, Provinsi Jawa Timur     |

| Nama Rupabumi        | Nama Lain | Unsur Rupabumi | Koordinat                         | Keterangan Wilayah                         |
|----------------------|-----------|----------------|-----------------------------------|--|
| Kembar Dua, Pulau    |           | Pulau          | 08°27'39.56" S<br>112°41'30.34" T | Kabupaten Malang, Provinsi Jawa Timur      |
| Kembar Dua, Pulau    |           | Pulau          | 08°22'23.14" S<br>112°49'31.29" T | Kabupaten Malang, Provinsi Jawa Timur      |
| Kembar Kidul, Pulau  |           | Pulau          | 08°34'56.48" S<br>113°53'39.21" T | Kabupaten Banyuwangi, Provinsi Jawa Timur  |
| Kembar Lor, Pulau    |           | Pulau          | 08°34'46.74" S<br>113°53'44.28" T | Kabupaten Banyuwangi, Provinsi Jawa Timur  |
| Kembar Satu, Pulau   |           | Pulau          | 08°22'22.58" S<br>112°49'35.46" T | Kabupaten Malang, Provinsi Jawa Timur      |
| Kembar Satu, Pulau   |           | Pulau          | 08°27'37.10" S<br>112°41'29.98" T | Kabupaten Malang, Provinsi Jawa Timur      |
| Kempong, Pulau       |           | Pulau          | 08°19'23.92" S<br>111°27'48.28" T | Kabupaten Trenggalek, Provinsi Jawa Timur  |
| Keranjang, Pulau     |           | Pulau          | 06°55'38.76" S<br>115°24'19.61" T | Kabupaten Sumenep, Provinsi Jawa Timur     |
| Kerinci, Pulau       |           | Pulau          | 08°27'43.00" S<br>112°41'54.78" T | Kabupaten Malang, Provinsi Jawa Timur      |
| Kerincing, Pulau     |           | Pulau          | 08°27'45.32" S<br>112°42'02.08" T | Kabupaten Malang, Provinsi Jawa Timur      |
| Kisut, Pulau         |           | Pulau          | 08°21'00.68" S<br>112°14'17.46" T | Kabupaten Blitar, Provinsi Jawa Timur      |
| Klepek, Pulau        |           | Pulau          | 08°26'26.59" S<br>112°37'15.56" T | Kabupaten Malang, Provinsi Jawa Timur      |
| Kletaan, Pulau       |           | Pulau          | 08°25'05.76" S<br>112°45'06.29" T | Kabupaten Malang, Provinsi Jawa Timur      |
| Klompok Kidul, Pulau |           | Pulau          | 08°22'39.30" S<br>111°40'06.37" T | Kabupaten Trenggalek, Provinsi Jawa Timur  |
| Klompok Lor, Pulau   |           | Pulau          | 08°22'08.75" S<br>111°40'09.79" T | Kabupaten Trenggalek, Provinsi Jawa Timur  |
| Kodok Cilik, Pulau   |           | Pulau          | 08°26'07.83" S<br>113°33'29.81" T | Kabupaten Jember, Provinsi Jawa Timur      |
| Kodok Gede, Pulau    |           | Pulau          | 08°26'05.35" S<br>113°33'23.45" T | Kabupaten Jember, Provinsi Jawa Timur      |
| Kodok, Pulau         |           | Pulau          | 08°20'40.47" S<br>112°13'43.49" T | Kabupaten Blitar, Provinsi Jawa Timur      |
| Kodok, Pulau         |           | Pulau          | 08°26'08.08" S<br>113°33'16.56" T | Kabupaten Jember, Provinsi Jawa Timur      |
| Komirian, Pulau      |           | Pulau          | 07°05'18.56" S<br>115°11'50.44" T | Kabupaten Sumenep, Provinsi Jawa Timur     |
| Konyelan, Pulau      |           | Pulau          | 08°17'22.88" S<br>111°26'37.36" T | Kabupaten Trenggalek, Provinsi Jawa Timur  |
| Krucut, Pulau        |           | Pulau          | 08°30'15.44" S<br>113°39'57.87" T | Kabupaten Jember, Provinsi Jawa Timur      |
| Kucir, Pulau         |           | Pulau          | 08°24'20.42" S<br>112°32'52.08" T | Kabupaten Malang, Provinsi Jawa Timur      |
| Kucir, Pulau         |           | Pulau          | 08°26'02.02" S<br>112°44'04.40" T | Kabupaten Malang, Provinsi Jawa Timur      |
| Kuncrit, Pulau       |           | Pulau          | 08°16'31.09" S<br>111°51'46.59" T | Kabupaten Tulungagung, Provinsi Jawa Timur |
| Kunyt, Pulau         |           | Pulau          | 06°56'54.93" S<br>115°30'54.97" T | Kabupaten Sumenep, Provinsi Jawa Timur     |
| Kuyon, Pulau         |           | Pulau          | 08°17'44.38" S<br>111°26'30.10" T | Kabupaten Trenggalek, Provinsi Jawa Timur  |
| Laedi, Pulau         |           | Pulau          | 08°26'18.43" S<br>113°32'58.83" T | Kabupaten Jember, Provinsi Jawa Timur      |

| Nama Rupabumi         | Nama Lain | Unsur Rupabumi | Koordinat                         | Keterangan Wilayah                        |
|-----------------------|-----------|----------------|-----------------------------------|---|
| Lapak, Pulau          |           | Pulau          | 08°24'19.77" S<br>112°31'16.91" T | Kabupaten Malang, Provinsi Jawa Timur     |
| Lawang, Pulau         |           | Pulau          | 08°24'07.70" S<br>112°29'57.68" T | Kabupaten Malang, Provinsi Jawa Timur     |
| Lawang, Pulau         |           | Pulau          | 08°30'24.67" S<br>113°39'53.26" T | Kabupaten Jember, Provinsi Jawa Timur     |
| Lawang, Pulau         |           | Pulau          | 08°23'44.28" S<br>112°28'37.32" T | Kabupaten Malang, Provinsi Jawa Timur     |
| Layar Kecil, Pulau    |           | Pulau          | 08°27'05.36" S<br>112°40'43.94" T | Kabupaten Malang, Provinsi Jawa Timur     |
| Layar, Pulau          |           | Pulau          | 08°27'06.75" S<br>112°40'38.44" T | Kabupaten Malang, Provinsi Jawa Timur     |
| Leminti, Pulau        |           | Pulau          | 08°20'00.73" S<br>112°17'35.59" T | Kabupaten Blitar, Provinsi Jawa Timur     |
| Lempung, Pulau        |           | Pulau          | 08°15'39.13" S<br>111°25'23.88" T | Kabupaten Trenggalek, Provinsi Jawa Timur |
| Lendukan, Pulau       |           | Pulau          | 08°19'19.07" S<br>111°27'51.26" T | Kabupaten Trenggalek, Provinsi Jawa Timur |
| Lumbang Barat, Pulau  |           | Pulau          | 08°16'40.57" S<br>111°24'53.94" T | Kabupaten Trenggalek, Provinsi Jawa Timur |
| Lumbang, Pulau        |           | Pulau          | 08°18'24.69" S<br>111°26'44.14" T | Kabupaten Trenggalek, Provinsi Jawa Timur |
| Lutung, Pulau         |           | Pulau          | 08°38'55.04" S<br>114°03'07.05" T | Kabupaten Banyuwangi, Provinsi Jawa Timur |
| Macan, Pulau          |           | Pulau          | 08°31'25.94" S<br>113°43'02.25" T | Kabupaten Jember, Provinsi Jawa Timur     |
| Macan, Tukoh          |           | Pulau          | 07°00'58.16" S<br>115°30'13.68" T | Kabupaten Sumenep, Provinsi Jawa Timur    |
| Madura, Pulau         |           | Pulau          | 07°02'33.56" S<br>113°17'52.44" T | Provinsi Jawa Timur                       |
| Maengangan, Pulau     |           | Pulau          | 06°40'18.94" S<br>115°38'08.72" T | Kabupaten Sumenep, Provinsi Jawa Timur    |
| Malang Dua, Pulau     |           | Pulau          | 08°27'23.60" S<br>112°40'46.77" T | Kabupaten Malang, Provinsi Jawa Timur     |
| Malang Satu, Pulau    |           | Pulau          | 08°27'20.13" S<br>112°40'44.87" T | Kabupaten Malang, Provinsi Jawa Timur     |
| Malang, Pulau         |           | Pulau          | 06°57'26.59" S<br>115°31'19.57" T | Kabupaten Sumenep, Provinsi Jawa Timur    |
| Malelengan, Pulau     |           | Pulau          | 06°57'01.04" S<br>115°30'26.09" T | Kabupaten Sumenep, Provinsi Jawa Timur    |
| Mamburit, Pulau       |           | Pulau          | 06°50'35.56" S<br>115°13'08.44" T | Kabupaten Sumenep, Provinsi Jawa Timur    |
| Mandangin, Pulau      |           | Pulau          | 07°18'42.48" S<br>113°12'48.03" T | Kabupaten Sampang, Provinsi Jawa Timur    |
| Manong, Pulau         |           | Pulau          | 08°31'03.24" S<br>113°48'15.71" T | Kabupaten Jember, Provinsi Jawa Timur     |
| Manuk Sukomade, Pulau |           | Pulau          | 08°34'07.57" S<br>113°53'27.29" T | Kabupaten Banyuwangi, Provinsi Jawa Timur |
| Manuk, Pulau          |           | Pulau          | 08°26'35.93" S<br>113°36'15.55" T | Kabupaten Jember, Provinsi Jawa Timur     |
| Manukan, Pulau        |           | Pulau          | 05°48'09.72" S<br>112°46'40.84" T | Kabupaten Gresik, Provinsi Jawa Timur     |
| Manyar, Pulau         |           | Pulau          | 08°15'37.39" S<br>111°07'43.52" T | Kabupaten Pacitan, Provinsi Jawa Timur    |
| Masakambing, Pulau    |           | Pulau          | 05°26'48.57" S<br>114°25'29.44" T | Kabupaten Sumenep, Provinsi Jawa Timur    |

| Nama Rupabumi                 | Nama Lain | Unsur Rupabumi | Koordinat                         | Keterangan Wilayah                        |
|-------------------------------|-----------|----------------|-----------------------------------|---|
| Masalembu, Pulau              |           | Pulau          | 05°33'34.61" S<br>114°25'37.86" T | Kabupaten Sumenep, Provinsi Jawa Timur    |
| Mbah Resek, Pulau             |           | Pulau          | 08°34'29.38" S<br>113°54'00.36" T | Kabupaten Banyuwangi, Provinsi Jawa Timur |
| Mbalong, Pulau                |           | Pulau          | 08°20'54.70" S<br>112°20'26.11" T | Kabupaten Blitar, Provinsi Jawa Timur     |
| Mbatang, Pulau                |           | Pulau          | 08°23'17.21" S<br>111°44'55.12" T | Kabupaten Trenggalek, Provinsi Jawa Timur |
| Melengkung, Pulau             |           | Pulau          | 08°30'28.70" S<br>113°18'52.79" T | Kabupaten Jember, Provinsi Jawa Timur     |
| Menjangan, Pulau              |           | Pulau          | 08°14'07.31" S<br>110°57'46.60" T | Kabupaten Pacitan, Provinsi Jawa Timur    |
| Meongan, Pulau                |           | Pulau          | 06°43'10.27" S<br>115°39'20.25" T | Kabupaten Sumenep, Provinsi Jawa Timur    |
| Merah Kecil, Pulau            |           | Pulau          | 08°36'23.58" S<br>114°01'30.22" T | Kabupaten Banyuwangi, Provinsi Jawa Timur |
| Merah, Pulau                  |           | Pulau          | 08°36'05.53" S<br>114°00'57.21" T | Kabupaten Banyuwangi, Provinsi Jawa Timur |
| Meru, Pulau                   |           | Pulau          | 08°30'49.99" S<br>113°47'23.95" T | Kabupaten Jember, Provinsi Jawa Timur     |
| Merubetiri, Pulau             |           | Pulau          | 08°30'14.44" S<br>113°45'43.25" T | Kabupaten Jember, Provinsi Jawa Timur     |
| Minggir, Pulau                |           | Pulau          | 08°15'19.60" S<br>110°59'36.46" T | Kabupaten Pacitan, Provinsi Jawa Timur    |
| Mongsing Besar, Pulau         |           | Pulau          | 08°33'34.69" S<br>113°51'25.38" T | Kabupaten Banyuwangi, Provinsi Jawa Timur |
| Mongsing Kecil Selatan, Pulau |           | Pulau          | 08°33'33.39" S<br>113°51'19.35" T | Kabupaten Banyuwangi, Provinsi Jawa Timur |
| Mongsing Kecil Utara, Pulau   |           | Pulau          | 08°33'32.13" S<br>113°51'19.21" T | Kabupaten Banyuwangi, Provinsi Jawa Timur |
| Moronan, Pulau                |           | Pulau          | 06°56'52.49" S<br>115°27'38.48" T | Kabupaten Sumenep, Provinsi Jawa Timur    |
| Mrtu Besar, Pulau             |           | Pulau          | 08°22'38.54" S<br>112°22'27.59" T | Kabupaten Malang, Provinsi Jawa Timur     |
| Mrtu Kecil, Pulau             |           | Pulau          | 08°22'43.66" S<br>112°22'25.07" T | Kabupaten Malang, Provinsi Jawa Timur     |
| Mukijo, Pulau                 |           | Pulau          | 08°36'20.46" S<br>113°59'33.18" T | Kabupaten Banyuwangi, Provinsi Jawa Timur |
| Mungsing Kidul, Pulau         |           | Pulau          | 08°34'45.13" S<br>113°52'15.70" T | Kabupaten Banyuwangi, Provinsi Jawa Timur |
| Mungsing Lor, Pulau           |           | Pulau          | 08°34'36.85" S<br>113°52'17.79" T | Kabupaten Banyuwangi, Provinsi Jawa Timur |
| Mungsing Wetan, Pulau         |           | Pulau          | 08°34'41.05" S<br>113°52'30.39" T | Kabupaten Banyuwangi, Provinsi Jawa Timur |
| Mustaka Kecil, Pulau          |           | Pulau          | 08°38'40.70" S<br>114°01'33.98" T | Kabupaten Banyuwangi, Provinsi Jawa Timur |
| Mustaka, Pulau                |           | Pulau          | 08°38'54.75" S<br>114°01'40.10" T | Kabupaten Banyuwangi, Provinsi Jawa Timur |
| Mustika Kecil, Pulau          |           | Pulau          | 08°38'47.67" S<br>114°01'31.73" T | Kabupaten Banyuwangi, Provinsi Jawa Timur |
| Nangka, Pulau                 |           | Pulau          | 08°28'53.13" S<br>113°37'26.14" T | Kabupaten Jember, Provinsi Jawa Timur     |
| Ngekel, Pulau                 |           | Pulau          | 08°24'23.81" S<br>111°42'31.46" T | Kabupaten Trenggalek, Provinsi Jawa Timur |
| Ngglobyor, Pulau              |           | Pulau          | 08°23'44.26" S<br>112°49'04.91" T | Kabupaten Malang, Provinsi Jawa Timur     |



| Nama Rupabumi           | Nama Lain | Unsur Rupabumi | Koordinat                         | Keterangan Wilayah                        |
|-------------------------|-----------|----------------|-----------------------------------|---|
| Nglumbang, Pulau        |           | Pulau          | 08°16'37.52" S<br>111°24'56.52" T | Kabupaten Trenggalek, Provinsi Jawa Timur |
| Ngrembeng, Pulau        |           | Pulau          | 08°19'23.43" S<br>111°44'18.32" T | Kabupaten Trenggalek, Provinsi Jawa Timur |
| Ngrugo, Pulau           |           | Pulau          | 08°20'21.48" S<br>111°45'25.92" T | Provinsi Jawa Timur                       |
| Njalin, Pulau           |           | Pulau          | 08°23'58.23" S<br>112°48'35.28" T | Kabupaten Malang, Provinsi Jawa Timur     |
| Njorok, Pulau           |           | Pulau          | 08°15'43.16" S<br>111°25'12.00" T | Kabupaten Trenggalek, Provinsi Jawa Timur |
| Noko, Gili              |           | Pulau          | 05°52'17.06" S<br>112°42'17.77" T | Kabupaten Gresik, Provinsi Jawa Timur     |
| Noko, Pulau             | Gili Noko | Pulau          | 05°51'29.73" S<br>112°41'22.37" T | Kabupaten Gresik, Provinsi Jawa Timur     |
| Noko, Pulau             |           | Pulau          | 05°48'45.10" S<br>112°46'05.17" T | Kabupaten Gresik, Provinsi Jawa Timur     |
| Nusa, Pulau             |           | Pulau          | 05°44'15.87" S<br>112°36'23.73" T | Kabupaten Gresik, Provinsi Jawa Timur     |
| Nusabarong, Pulau       |           | Pulau          | 08°26'58.27" S<br>112°38'58.35" T | Kabupaten Malang, Provinsi Jawa Timur     |
| Nusabarong, Pulau       |           | Pulau          | 08°28'50.72" S<br>113°20'04.44" T | Kabupaten Jember, Provinsi Jawa Timur     |
| Nyamoghen, Pulau        |           | Pulau          | 06°55'38.97" S<br>112°43'39.70" T | Provinsi Jawa Timur                       |
| Nyampur, Pulau          |           | Pulau          | 06°36'24.66" S<br>115°30'46.04" T | Kabupaten Sumenep, Provinsi Jawa Timur    |
| Nyonya Dua, Pulau       |           | Pulau          | 08°27'28.51" S<br>112°40'39.63" T | Kabupaten Malang, Provinsi Jawa Timur     |
| Nyonya Gede, Pulau      |           | Pulau          | 08°27'32.76" S<br>112°40'21.65" T | Kabupaten Malang, Provinsi Jawa Timur     |
| Nyonya Satu, Pulau      |           | Pulau          | 08°27'30.88" S<br>112°40'37.06" T | Kabupaten Malang, Provinsi Jawa Timur     |
| Nyonya Tiga, Pulau      |           | Pulau          | 08°27'34.80" S<br>112°40'21.45" T | Kabupaten Malang, Provinsi Jawa Timur     |
| Nyonya, Pulau           |           | Pulau          | 08°27'49.32" S<br>112°42'21.03" T | Kabupaten Malang, Provinsi Jawa Timur     |
| Padaspecah, Pulau       |           | Pulau          | 08°23'59.93" S<br>112°48'33.58" T | Kabupaten Malang, Provinsi Jawa Timur     |
| Pager, Pulau            |           | Pulau          | 08°29'51.96" S<br>113°37'07.04" T | Kabupaten Jember, Provinsi Jawa Timur     |
| Pagerungan Besar, Pulau |           | Pulau          | 06°57'24.56" S<br>115°55'05.37" T | Kabupaten Sumenep, Provinsi Jawa Timur    |
| Pagerungan Kecil, Pulau |           | Pulau          | 06°57'04.56" S<br>115°52'33.44" T | Kabupaten Sumenep, Provinsi Jawa Timur    |
| Pakis, Pulau            |           | Pulau          | 08°22'55.69" S<br>112°50'20.91" T | Kabupaten Malang, Provinsi Jawa Timur     |
| Paliat, Pulau           |           | Pulau          | 06°58'39.35" S<br>115°37'07.99" T | Kabupaten Sumenep, Provinsi Jawa Timur    |
| Pandanan Barat, Pulau   |           | Pulau          | 08°27'17.63" S<br>112°40'42.47" T | Kabupaten Malang, Provinsi Jawa Timur     |
| Pandanan Selatan, Pulau |           | Pulau          | 08°27'26.16" S<br>112°40'51.51" T | Kabupaten Malang, Provinsi Jawa Timur     |
| Pandanan Timur, Pulau   |           | Pulau          | 08°27'20.31" S<br>112°40'54.26" T | Kabupaten Malang, Provinsi Jawa Timur     |
| Pangapos Raje, Pulau    |           | Pulau          | 06°56'08.11" S<br>115°21'33.99" T | Kabupaten Sumenep, Provinsi Jawa Timur    |

| Nama Rupabumi        | Nama Lain | Unsur Rupabumi | Koordinat                         | Keterangan Wilayah                        |
|----------------------|-----------|----------------|-----------------------------------|---|
| Pangapos, Pulau      |           | Pulau          | 06°56'40.97" S<br>115°28'38.81" T | Kabupaten Sumenep, Provinsi Jawa Timur    |
| Pangas, Pulau        |           | Pulau          | 07°07'01.71" S<br>115°45'36.61" T | Kabupaten Sumenep, Provinsi Jawa Timur    |
| Panikan, Pulau       |           | Pulau          | 08°22'12.12" S<br>111°30'47.66" T | Kabupaten Trenggalek, Provinsi Jawa Timur |
| Panji, Pulau         |           | Pulau          | 08°19'35.60" S<br>112°10'46.81" T | Kabupaten Blitar, Provinsi Jawa Timur     |
| Parangjahe, Pulau    |           | Pulau          | 08°37'09.71" S<br>114°06'43.08" T | Kabupaten Banyuwangi, Provinsi Jawa Timur |
| Parengan, Pulau      |           | Pulau          | 08°35'33.68" S<br>114°14'23.71" T | Kabupaten Banyuwangi, Provinsi Jawa Timur |
| Pasir Putih, Pulau   |           | Pulau          | 07°14'30.35" S<br>113°41'52.10" T | Kabupaten Sumenep, Provinsi Jawa Timur    |
| Pasirpanjang, Pulau  |           | Pulau          | 08°26'43.97" S<br>112°38'51.35" T | Kabupaten Malang, Provinsi Jawa Timur     |
| Pat Ji, Pulau        |           | Pulau          | 08°23'01.39" S<br>112°50'10.19" T | Kabupaten Malang, Provinsi Jawa Timur     |
| Pat Lu, Pulau        |           | Pulau          | 08°22'56.16" S<br>112°50'16.20" T | Kabupaten Malang, Provinsi Jawa Timur     |
| Pat Pat, Pulau       |           | Pulau          | 08°22'59.18" S<br>112°50'18.44" T | Kabupaten Malang, Provinsi Jawa Timur     |
| Pat Ro, Pulau        |           | Pulau          | 08°22'56.89" S<br>112°50'14.22" T | Kabupaten Malang, Provinsi Jawa Timur     |
| Patmo, Pulau         |           | Pulau          | 08°22'58.41" S<br>112°50'16.52" T | Kabupaten Malang, Provinsi Jawa Timur     |
| Pawon Kulon, Pulau   |           | Pulau          | 08°26'34.49" S<br>113°35'21.88" T | Kabupaten Jember, Provinsi Jawa Timur     |
| Pawon Tengah, Pulau  |           | Pulau          | 08°26'34.31" S<br>113°35'25.87" T | Kabupaten Jember, Provinsi Jawa Timur     |
| Pawon Wetan, Pulau   |           | Pulau          | 08°26'32.47" S<br>113°35'32.54" T | Kabupaten Jember, Provinsi Jawa Timur     |
| Pawonan, Pulau       |           | Pulau          | 08°25'50.28" S<br>112°36'51.67" T | Kabupaten Malang, Provinsi Jawa Timur     |
| Payangan, Pulau      |           | Pulau          | 06°58'20.90" S<br>114°25'53.73" T | Kabupaten Sumenep, Provinsi Jawa Timur    |
| Payung, Pulau        |           | Pulau          | 08°23'13.92" S<br>112°25'25.07" T | Kabupaten Malang, Provinsi Jawa Timur     |
| Peang Langka, Pulau  |           | Pulau          | 06°58'04.39" S<br>115°19'24.53" T | Kabupaten Sumenep, Provinsi Jawa Timur    |
| Pehpulo, Pulau       |           | Pulau          | 08°20'45.08" S<br>112°14'15.44" T | Kabupaten Blitar, Provinsi Jawa Timur     |
| Pelatar, Pulau       |           | Pulau          | 08°19'03.64" S<br>111°29'17.77" T | Kabupaten Trenggalek, Provinsi Jawa Timur |
| Pengapit, Pulau      |           | Pulau          | 08°29'55.17" S<br>113°39'45.51" T | Kabupaten Jember, Provinsi Jawa Timur     |
| Penyon, Pulau        |           | Pulau          | 08°30'13.85" S<br>113°42'53.68" T | Kabupaten Jember, Provinsi Jawa Timur     |
| Percak Kulon, Pulau  |           | Pulau          | 08°20'17.89" S<br>111°33'46.67" T | Kabupaten Trenggalek, Provinsi Jawa Timur |
| Percak Tengah, Pulau |           | Pulau          | 08°20'19.32" S<br>111°34'06.71" T | Kabupaten Trenggalek, Provinsi Jawa Timur |
| Percak Wetan, Pulau  |           | Pulau          | 08°20'17.05" S<br>111°34'09.21" T | Kabupaten Trenggalek, Provinsi Jawa Timur |
| Percak, Pulau        |           | Pulau          | 08°20'09.17" S<br>111°34'05.57" T | Kabupaten Trenggalek, Provinsi Jawa Timur |

| Nama Rupabumi         | Nama Lain | Unsur Rupabumi | Koordinat                         | Keterangan Wilayah                        |
|-----------------------|-----------|----------------|-----------------------------------|---|
| Perengguk, Pulau      |           | Pulau          | 08°19'18.95" S<br>112°09'00.04" T | Kabupaten Blitar, Provinsi Jawa Timur     |
| Pindana, Pulau        |           | Pulau          | 07°07'11.72" S<br>115°46'03.41" T | Kabupaten Sumenep, Provinsi Jawa Timur    |
| Piropok, Pulau        |           | Pulau          | 07°00'35.30" S<br>115°41'28.83" T | Kabupaten Sumenep, Provinsi Jawa Timur    |
| Pisang, Pulau         |           | Pulau          | 08°28'20.30" S<br>113°37'27.27" T | Kabupaten Jember, Provinsi Jawa Timur     |
| Poteran, Pulau        |           | Pulau          | 07°05'26.56" S<br>114°00'36.44" T | Kabupaten Sumenep, Provinsi Jawa Timur    |
| Pranti, Pulau         |           | Pulau          | 08°15'16.70" S<br>110°59'38.72" T | Kabupaten Pacitan, Provinsi Jawa Timur    |
| Prenjono Kulon, Pulau |           | Pulau          | 08°21'49.97" S<br>111°29'01.55" T | Kabupaten Trenggalek, Provinsi Jawa Timur |
| Prenjono Wetan, Pulau |           | Pulau          | 08°21'51.73" S<br>111°29'14.11" T | Kabupaten Trenggalek, Provinsi Jawa Timur |
| Prenjono, Pulau       |           | Pulau          | 08°21'45.44" S<br>111°29'10.28" T | Kabupaten Trenggalek, Provinsi Jawa Timur |
| Pukding, Pulau        |           | Pulau          | 06°56'40.74" S<br>115°21'51.91" T | Kabupaten Sumenep, Provinsi Jawa Timur    |
| Ra'as, Pulau          |           | Pulau          | 07°08'10.19" S<br>114°32'51.32" T | Kabupaten Sumenep, Provinsi Jawa Timur    |
| Rante, Pulau          |           | Pulau          | 08°27'32.64" S<br>112°41'33.85" T | Kabupaten Malang, Provinsi Jawa Timur     |
| Reges, Pulau          |           | Pulau          | 08°24'16.30" S<br>112°32'44.58" T | Kabupaten Malang, Provinsi Jawa Timur     |
| Rondo, Pulau          |           | Pulau          | 08°14'26.27" S<br>110°58'22.16" T | Kabupaten Pacitan, Provinsi Jawa Timur    |
| Roso, Pulau           |           | Pulau          | 08°28'54.47" S<br>113°37'24.76" T | Kabupaten Jember, Provinsi Jawa Timur     |
| Rowogedang, Pulau     |           | Pulau          | 08°21'00.80" S<br>112°14'28.54" T | Kabupaten Blitar, Provinsi Jawa Timur     |
| Sabiteng, Pulau       |           | Pulau          | 06°57'22.94" S<br>115°30'00.57" T | Kabupaten Sumenep, Provinsi Jawa Timur    |
| Sabunten, Pulau       |           | Pulau          | 07°00'50.56" S<br>115°31'30.38" T | Kabupaten Sumenep, Provinsi Jawa Timur    |
| Sadulang Besar, Pulau |           | Pulau          | 06°57'15.62" S<br>115°47'19.87" T | Kabupaten Sumenep, Provinsi Jawa Timur    |
| Sadulang Kecil, Pulau |           | Pulau          | 06°58'22.56" S<br>115°45'17.44" T | Kabupaten Sumenep, Provinsi Jawa Timur    |
| Saebus, Pulau         |           | Pulau          | 07°04'01.56" S<br>115°41'54.44" T | Kabupaten Sumenep, Provinsi Jawa Timur    |
| Sagentoh, Pulau       |           | Pulau          | 06°39'14.28" S<br>115°44'14.02" T | Kabupaten Sumenep, Provinsi Jawa Timur    |
| Sagubing, Pulau       |           | Pulau          | 06°58'37.40" S<br>115°15'19.68" T | Kabupaten Sumenep, Provinsi Jawa Timur    |
| Sakala, Pulau         |           | Pulau          | 06°56'29.56" S<br>116°15'09.44" T | Kabupaten Sumenep, Provinsi Jawa Timur    |
| Saketek, Pulau        |           | Pulau          | 06°56'14.88" S<br>115°23'07.65" T | Kabupaten Sumenep, Provinsi Jawa Timur    |
| Sako, Pulau           |           | Pulau          | 06°58'00.61" S<br>115°33'17.14" T | Kabupaten Sumenep, Provinsi Jawa Timur    |
| Sakotok, Pulau        |           | Pulau          | 06°55'46.21" S<br>115°22'22.75" T | Kabupaten Sumenep, Provinsi Jawa Timur    |
| Salam, Pulau          |           | Pulau          | 08°35'09.32" S<br>113°54'09.82" T | Kabupaten Banyuwangi, Provinsi Jawa Timur |

| Nama Rupabumi          | Nama Lain | Unsur Rupabumi | Koordinat                         | Keterangan Wilayah                         |
|------------------------|-----------|----------------|-----------------------------------|--|
| Salaoge, Pulau         |           | Pulau          | 06°55'56.20" S<br>115°26'07.66" T | Kabupaten Sumenep, Provinsi Jawa Timur     |
| Salaor Dua, Pulau      |           | Pulau          | 06°57'31.40" S<br>115°26'14.78" T | Kabupaten Sumenep, Provinsi Jawa Timur     |
| Salaor, Pulau          |           | Pulau          | 06°56'46.06" S<br>115°26'00.37" T | Kabupaten Sumenep, Provinsi Jawa Timur     |
| Salarangan, Pulau      |           | Pulau          | 06°56'11.56" S<br>115°38'11.58" T | Kabupaten Sumenep, Provinsi Jawa Timur     |
| Salubar, Pulau         |           | Pulau          | 07°03'29.32" S<br>115°47'51.03" T | Kabupaten Sumenep, Provinsi Jawa Timur     |
| Santen, Pulau          |           | Pulau          | 08°12'39.55" S<br>114°23'05.44" T | Kabupaten Banyuwangi, Provinsi Jawa Timur  |
| Saobi, Pulau           |           | Pulau          | 06°59'39.56" S<br>115°27'04.44" T | Kabupaten Sumenep, Provinsi Jawa Timur     |
| Sapapan, Pulau         |           | Pulau          | 06°58'47.07" S<br>115°24'47.00" T | Kabupaten Sumenep, Provinsi Jawa Timur     |
| Sapares, Pulau         |           | Pulau          | 06°55'56.34" S<br>115°23'02.31" T | Kabupaten Sumenep, Provinsi Jawa Timur     |
| Sapeken, Pulau         |           | Pulau          | 07°00'22.56" S<br>115°42'29.44" T | Kabupaten Sumenep, Provinsi Jawa Timur     |
| Sapinggan, Pulau       |           | Pulau          | 07°07'34.47" S<br>115°45'58.75" T | Kabupaten Sumenep, Provinsi Jawa Timur     |
| Sapudi, Pulau          |           | Pulau          | 07°06'39.56" S<br>114°19'47.44" T | Kabupaten Sumenep, Provinsi Jawa Timur     |
| Sarang, Pulau          |           | Pulau          | 07°00'14.99" S<br>115°35'47.32" T | Kabupaten Sumenep, Provinsi Jawa Timur     |
| Saredeng Besar, Pulau  |           | Pulau          | 07°02'10.56" S<br>115°48'50.44" T | Kabupaten Sumenep, Provinsi Jawa Timur     |
| Saredeng Kecil, Pulau  |           | Pulau          | 07°03'27.15" S<br>115°48'04.67" T | Kabupaten Sumenep, Provinsi Jawa Timur     |
| Sarok, Pulau           |           | Pulau          | 07°04'26.91" S<br>114°34'37.48" T | Kabupaten Sumenep, Provinsi Jawa Timur     |
| Sasah, Pulau           |           | Pulau          | 08°22'48.71" S<br>111°39'04.50" T | Kabupaten Trenggalek, Provinsi Jawa Timur  |
| Saseel, Pulau          |           | Pulau          | 07°05'35.56" S<br>115°45'27.44" T | Kabupaten Sumenep, Provinsi Jawa Timur     |
| Saular, Pulau          |           | Pulau          | 06°56'01.56" S<br>115°44'54.44" T | Kabupaten Sumenep, Provinsi Jawa Timur     |
| Saur, Pulau            |           | Pulau          | 07°03'23.08" S<br>115°39'28.83" T | Kabupaten Sumenep, Provinsi Jawa Timur     |
| Segunung, Pulau        |           | Pulau          | 08°20'56.39" S<br>111°44'47.98" T | Kabupaten Tulungagung, Provinsi Jawa Timur |
| Seketeng Alit, Pulau   |           | Pulau          | 08°29'54.57" S<br>113°16'27.30" T | Kabupaten Jember, Provinsi Jawa Timur      |
| Seketeng, Pulau        |           | Pulau          | 08°30'05.63" S<br>113°16'40.91" T | Kabupaten Jember, Provinsi Jawa Timur      |
| Sela, Pulau            |           | Pulau          | 08°29'58.30" S<br>113°36'53.23" T | Kabupaten Jember, Provinsi Jawa Timur      |
| Selayar, Pulau         |           | Pulau          | 05°51'51.57" S<br>112°41'14.44" T | Kabupaten Gresik, Provinsi Jawa Timur      |
| Seling, Pulau          |           | Pulau          | 08°23'46.59" S<br>112°26'57.52" T | Kabupaten Malang, Provinsi Jawa Timur      |
| Selo Lawang, Pulau     |           | Pulau          | 08°18'23.17" S<br>111°55'29.87" T | Kabupaten Tulungagung, Provinsi Jawa Timur |
| Selolajer Kulon, Pulau |           | Pulau          | 08°19'44.10" S<br>112°12'19.76" T | Kabupaten Blitar, Provinsi Jawa Timur      |

| Nama Rupabumi          | Nama Lain | Unsur Rupabumi | Koordinat                         | Keterangan Wilayah                         |
|------------------------|-----------|----------------|-----------------------------------|--|
| Selolajer Wetan, Pulau |           | Pulau          | 08°19'47.19" S<br>112°12'25.07" T | Kabupaten Blitar, Provinsi Jawa Timur      |
| Seluguk, Pulau         |           | Pulau          | 08°26'46.90" S<br>112°40'08.89" T | Kabupaten Malang, Provinsi Jawa Timur      |
| Semar, Pulau           |           | Pulau          | 08°23'46.91" S<br>112°28'54.58" T | Kabupaten Malang, Provinsi Jawa Timur      |
| Semar, Pulau           |           | Pulau          | 08°26'35.09" S<br>112°38'30.33" T | Kabupaten Malang, Provinsi Jawa Timur      |
| Sempu, Pulau           |           | Pulau          | 08°26'41.55" S<br>112°41'53.46" T | Kabupaten Malang, Provinsi Jawa Timur      |
| Semut, Pulau           |           | Pulau          | 08°29'45.33" S<br>113°38'42.86" T | Kabupaten Jember, Provinsi Jawa Timur      |
| Sendang, Pulau         |           | Pulau          | 08°30'00.15" S<br>113°36'58.11" T | Kabupaten Jember, Provinsi Jawa Timur      |
| Sepangkur Besar, Pulau |           | Pulau          | 07°03'07.39" S<br>115°37'35.10" T | Kabupaten Sumenep, Provinsi Jawa Timur     |
| Sepangkur Kecil, Pulau |           | Pulau          | 07°02'33.63" S<br>115°36'10.27" T | Kabupaten Sumenep, Provinsi Jawa Timur     |
| Sepanjang, Pulau       |           | Pulau          | 07°10'35.56" S<br>115°49'24.44" T | Kabupaten Sumenep, Provinsi Jawa Timur     |
| Serahu, Pulau          |           | Pulau          | 08°15'17.69" S<br>111°00'09.65" T | Kabupaten Pacitan, Provinsi Jawa Timur     |
| Seroyo, Pulau          |           | Pulau          | 08°26'40.93" S<br>113°34'58.39" T | Kabupaten Jember, Provinsi Jawa Timur      |
| Setigi, Pulau          |           | Pulau          | 08°23'51.08" S<br>112°30'50.70" T | Kabupaten Malang, Provinsi Jawa Timur      |
| Siklopo, Pulau         |           | Pulau          | 08°22'14.32" S<br>111°43'32.70" T | Kabupaten Trenggalek, Provinsi Jawa Timur  |
| Simun, Pulau           |           | Pulau          | 08°24'47.35" S<br>112°47'52.55" T | Kabupaten Malang, Provinsi Jawa Timur      |
| Singo, Pulau           |           | Pulau          | 08°31'42.85" S<br>113°42'45.45" T | Kabupaten Jember, Provinsi Jawa Timur      |
| Singo, Pulau           |           | Pulau          | 08°30'11.50" S<br>113°42'53.50" T | Kabupaten Jember, Provinsi Jawa Timur      |
| Sini Cilik, Pulau      |           | Pulau          | 08°26'40.21" S<br>113°34'47.37" T | Kabupaten Jember, Provinsi Jawa Timur      |
| Sini Gede, Pulau       |           | Pulau          | 08°26'28.19" S<br>113°34'44.36" T | Kabupaten Jember, Provinsi Jawa Timur      |
| Sirap, Pulau           |           | Pulau          | 08°24'13.61" S<br>112°31'15.51" T | Kabupaten Malang, Provinsi Jawa Timur      |
| Sitabok, Pulau         |           | Pulau          | 06°57'52.84" S<br>115°42'32.19" T | Kabupaten Sumenep, Provinsi Jawa Timur     |
| Sitangis, Pulau        |           | Pulau          | 06°57'45.89" S<br>115°18'27.36" T | Kabupaten Sumenep, Provinsi Jawa Timur     |
| Siupas, Pulau          |           | Pulau          | 08°16'06.47" S<br>111°48'20.99" T | Kabupaten Tulungagung, Provinsi Jawa Timur |
| Socce, Pulau           |           | Pulau          | 07°07'40.48" S<br>114°35'00.03" T | Kabupaten Sumenep, Provinsi Jawa Timur     |
| Solimo Kulon, Pulau    |           | Pulau          | 08°23'15.93" S<br>111°45'40.85" T | Kabupaten Tulungagung, Provinsi Jawa Timur |
| Solimo Lor, Pulau      |           | Pulau          | 08°23'09.38" S<br>111°45'44.43" T | Kabupaten Tulungagung, Provinsi Jawa Timur |
| Solimo Tengah, Pulau   |           | Pulau          | 08°23'13.45" S<br>111°45'42.59" T | Kabupaten Tulungagung, Provinsi Jawa Timur |
| Solimo Wetan, Pulau    |           | Pulau          | 08°23'12.88" S<br>111°45'45.44" T | Kabupaten Tulungagung, Provinsi Jawa Timur |

| Nama Rupabumi            | Nama Lain | Unsur Rupabumi | Koordinat                         | Keterangan Wilayah                         |
|--------------------------|-----------|----------------|-----------------------------------|--|
| Solimo, Pulau            |           | Pulau          | 08°23'15.52" S<br>111°45'33.81" T | Kabupaten Tulungagung, Provinsi Jawa Timur |
| Somang, Pulau            |           | Pulau          | 08°38'03.21" S<br>114°05'01.98" T | Kabupaten Banyuwangi, Provinsi Jawa Timur  |
| Songkalong, Pulau        |           | Pulau          | 08°16'42.07" S<br>111°51'50.20" T | Kabupaten Tulungagung, Provinsi Jawa Timur |
| Sosari, Pulau            |           | Pulau          | 08°21'25.64" S<br>111°47'51.64" T | Kabupaten Tulungagung, Provinsi Jawa Timur |
| Sruwi, Pulau             |           | Pulau          | 08°20'23.95" S<br>111°45'26.90" T | Kabupaten Tulungagung, Provinsi Jawa Timur |
| Sruwici, Pulau           |           | Pulau          | 08°20'35.52" S<br>111°45'23.35" T | Kabupaten Tulungagung, Provinsi Jawa Timur |
| Sukamade, Pulau          |           | Pulau          | 08°32'04.00" S<br>113°49'50.53" T | Kabupaten Jember, Provinsi Jawa Timur      |
| Suleh, Pulau             |           | Pulau          | 08°24'24.74" S<br>112°50'53.60" T | Kabupaten Malang, Provinsi Jawa Timur      |
| Sumedang, Pulau          |           | Pulau          | 08°38'49.53" S<br>114°03'01.30" T | Kabupaten Banyuwangi, Provinsi Jawa Timur  |
| Sumenggung Barat, Pulau  |           | Pulau          | 08°26'49.11" S<br>112°39'33.85" T | Kabupaten Malang, Provinsi Jawa Timur      |
| Sumenggung Tengah, Pulau |           | Pulau          | 08°26'33.08" S<br>112°40'01.80" T | Kabupaten Malang, Provinsi Jawa Timur      |
| Sumenggung Timur, Pulau  |           | Pulau          | 08°26'32.34" S<br>112°40'05.96" T | Kabupaten Malang, Provinsi Jawa Timur      |
| Sumenggung, Pulau        |           | Pulau          | 08°26'42.50" S<br>112°39'52.12" T | Kabupaten Malang, Provinsi Jawa Timur      |
| Sunglon, Pulau           |           | Pulau          | 08°27'32.98" S<br>112°41'41.84" T | Kabupaten Malang, Provinsi Jawa Timur      |
| Taboklinto, Pulau        |           | Pulau          | 07°06'43.98" S<br>115°45'50.60" T | Kabupaten Sumenep, Provinsi Jawa Timur     |
| Tabokraba, Pulau         |           | Pulau          | 07°08'20.30" S<br>115°50'19.85" T | Kabupaten Sumenep, Provinsi Jawa Timur     |
| Tabuan, Pulau            |           | Pulau          | 08°02'13.65" S<br>114°27'39.98" T | Kabupaten Banyuwangi, Provinsi Jawa Timur  |
| Talaga, Pulau            |           | Pulau          | 06°56'54.82" S<br>115°29'32.44" T | Kabupaten Sumenep, Provinsi Jawa Timur     |
| Talango Aeng, Pulau      |           | Pulau          | 07°04'51.14" S<br>114°38'51.28" T | Kabupaten Sumenep, Provinsi Jawa Timur     |
| Talango Tengah, Pulau    |           | Pulau          | 07°05'50.07" S<br>114°41'00.93" T | Kabupaten Sumenep, Provinsi Jawa Timur     |
| Talango Timur, Pulau     |           | Pulau          | 07°06'22.30" S<br>114°41'58.99" T | Kabupaten Sumenep, Provinsi Jawa Timur     |
| Talengkis Besar, Pulau   |           | Pulau          | 06°47'40.29" S<br>115°47'56.42" T | Kabupaten Sumenep, Provinsi Jawa Timur     |
| Talengkis Kecil, Pulau   |           | Pulau          | 06°47'47.80" S<br>115°47'55.07" T | Kabupaten Sumenep, Provinsi Jawa Timur     |
| Tales Teritis, Pulau     |           | Pulau          | 08°21'17.48" S<br>111°37'42.33" T | Kabupaten Trenggalek, Provinsi Jawa Timur  |
| Tales, Pulau             |           | Pulau          | 08°21'23.14" S<br>111°37'32.58" T | Kabupaten Trenggalek, Provinsi Jawa Timur  |
| Tamengan, Pulau          |           | Pulau          | 08°22'03.21" S<br>111°46'55.66" T | Kabupaten Tulungagung, Provinsi Jawa Timur |
| Tangio, Pulau            |           | Pulau          | 08°25'22.69" S<br>112°45'16.27" T | Kabupaten Malang, Provinsi Jawa Timur      |
| Tangis, Pulau            |           | Pulau          | 08°26'39.79" S<br>112°38'41.41" T | Kabupaten Malang, Provinsi Jawa Timur      |

| Nama Rupabumi                | Nama Lain | Unsur Rupabumi | Koordinat                         | Keterangan Wilayah                        |
|------------------------------|-----------|----------------|-----------------------------------|---|
| Tanjungalangalang, Pulau     |           | Pulau          | 08°24'08.22" S<br>112°48'37.28" T | Kabupaten Malang, Provinsi Jawa Timur     |
| Tanjungbengkok, Pulau        |           | Pulau          | 08°26'53.35" S<br>112°39'06.25" T | Kabupaten Malang, Provinsi Jawa Timur     |
| Tanjungendek, Pulau          |           | Pulau          | 08°27'20.96" S<br>112°40'30.96" T | Kabupaten Malang, Provinsi Jawa Timur     |
| Tanjungjengkong Kulon, Pulau |           | Pulau          | 08°33'34.31" S<br>113°49'01.82" T | Kabupaten Jember, Provinsi Jawa Timur     |
| Tanjungjengkong Wetan, Pulau |           | Pulau          | 08°33'33.15" S<br>113°48'58.03" T | Kabupaten Jember, Provinsi Jawa Timur     |
| Tanjungkembang, Pulau        |           | Pulau          | 08°27'04.39" S<br>112°38'30.07" T | Kabupaten Malang, Provinsi Jawa Timur     |
| Tanjungmanuk, Pulau          |           | Pulau          | 08°21'56.58" S<br>112°56'50.73" T | Kabupaten Malang, Provinsi Jawa Timur     |
| Tanjungmotor Dua, Pulau      |           | Pulau          | 08°26'54.69" S<br>112°38'13.24" T | Kabupaten Malang, Provinsi Jawa Timur     |
| Tanjungmotor Satu, Pulau     |           | Pulau          | 08°26'51.84" S<br>112°38'13.76" T | Kabupaten Malang, Provinsi Jawa Timur     |
| Tanjungndek, Pulau           |           | Pulau          | 08°27'04.19" S<br>112°39'08.17" T | Kabupaten Malang, Provinsi Jawa Timur     |
| Tanjungpelalang, Pulau       |           | Pulau          | 06°58'36.89" S<br>115°17'34.66" T | Kabupaten Sumenep, Provinsi Jawa Timur    |
| Tanjungserguk, Pulau         |           | Pulau          | 08°27'56.36" S<br>112°42'12.45" T | Kabupaten Malang, Provinsi Jawa Timur     |
| Tanjungtogo-togo Dua, Pulau  |           | Pulau          | 06°55'49.67" S<br>116°15'16.69" T | Kabupaten Sumenep, Provinsi Jawa Timur    |
| Tanjungtogo-togo Satu, Pulau |           | Pulau          | 06°55'58.86" S<br>116°15'41.08" T | Kabupaten Sumenep, Provinsi Jawa Timur    |
| Tarajje, Pulau               |           | Pulau          | 06°57'07.21" S<br>115°24'55.08" T | Kabupaten Sumenep, Provinsi Jawa Timur    |
| Tarunggu Besar, Pulau        |           | Pulau          | 07°08'39.48" S<br>115°50'30.73" T | Kabupaten Sumenep, Provinsi Jawa Timur    |
| Tarunggu Kecil, Pulau        |           | Pulau          | 07°08'31.15" S<br>115°50'31.84" T | Kabupaten Sumenep, Provinsi Jawa Timur    |
| Teang Kidul, Pulau           |           | Pulau          | 08°19'44.43" S<br>111°27'44.67" T | Kabupaten Trenggalek, Provinsi Jawa Timur |
| Teang Lor, Pulau             |           | Pulau          | 08°19'39.40" S<br>111°27'48.30" T | Kabupaten Trenggalek, Provinsi Jawa Timur |
| Teang, Pulau                 |           | Pulau          | 08°19'41.54" S<br>111°27'47.49" T | Kabupaten Trenggalek, Provinsi Jawa Timur |
| Teledek, Pulau               |           | Pulau          | 08°14'15.24" S<br>110°58'12.72" T | Kabupaten Pacitan, Provinsi Jawa Timur    |
| Tembing Macan, Pulau         |           | Pulau          | 07°00'50.21" S<br>115°30'06.89" T | Kabupaten Sumenep, Provinsi Jawa Timur    |
| Tenger, Pulau                |           | Pulau          | 08°22'58.49" S<br>112°55'56.53" T | Kabupaten Malang, Provinsi Jawa Timur     |
| Tiang, Pulau                 |           | Pulau          | 08°16'01.48" S<br>111°19'52.83" T | Kabupaten Pacitan, Provinsi Jawa Timur    |
| Tigan, Pulau                 |           | Pulau          | 08°28'38.12" S<br>113°37'17.32" T | Kabupaten Jember, Provinsi Jawa Timur     |
| Timunan, Pulau               |           | Pulau          | 06°33'42.77" S<br>115°32'42.52" T | Kabupaten Sumenep, Provinsi Jawa Timur    |
| Tingkarah Besar, Pulau       |           | Pulau          | 06°59'24.56" S<br>115°34'59.44" T | Kabupaten Sumenep, Provinsi Jawa Timur    |
| Tingkarah Kecil, Pulau       |           | Pulau          | 06°59'57.14" S<br>115°35'16.98" T | Kabupaten Sumenep, Provinsi Jawa Timur    |

| Nama Rupabumi             | Nama Lain            | Unsur Rupabumi | Koordinat                         | Keterangan Wilayah                         |
|---------------------------|----------------------|----------------|-----------------------------------|--|
| Tobo Agoh, Pulau          |                      | Pulau          | 07°09'23.57" S<br>115°52'10.75" T | Kabupaten Sumenep, Provinsi Jawa Timur     |
| Tobotobo Dua, Pulau       |                      | Pulau          | 07°08'45.20" S<br>115°51'08.62" T | Kabupaten Sumenep, Provinsi Jawa Timur     |
| Tobotobu, Pulau           |                      | Pulau          | 07°08'57.30" S<br>115°51'32.88" T | Kabupaten Sumenep, Provinsi Jawa Timur     |
| Togo-Togo, Pulau          |                      | Pulau          | 06°56'30.78" S<br>115°52'44.00" T | Kabupaten Sumenep, Provinsi Jawa Timur     |
| Tollik, Pulau             |                      | Pulau          | 08°29'37.39" S<br>113°24'16.99" T | Kabupaten Jember, Provinsi Jawa Timur      |
| Tonduk, Pulau             |                      | Pulau          | 07°09'50.97" S<br>114°40'10.40" T | Kabupaten Sumenep, Provinsi Jawa Timur     |
| Tumpang Lemak, Pulau      | Pulau Tumpang Cemani | Pulau          | 08°33'18.90" S<br>113°48'22.32" T | Kabupaten Jember, Provinsi Jawa Timur      |
| Tumpang, Pulau            |                      | Pulau          | 08°26'10.28" S<br>113°33'22.13" T | Kabupaten Jember, Provinsi Jawa Timur      |
| Tumpeng Cilik, Pulau      |                      | Pulau          | 08°25'55.67" S<br>113°32'22.99" T | Kabupaten Jember, Provinsi Jawa Timur      |
| Tumpeng Gede, Pulau       |                      | Pulau          | 08°25'57.00" S<br>113°32'11.81" T | Kabupaten Jember, Provinsi Jawa Timur      |
| Tumpeng, Pulau            |                      | Pulau          | 08°25'58.64" S<br>113°32'47.53" T | Kabupaten Jember, Provinsi Jawa Timur      |
| Tumpuk, Watu              |                      | Pulau          | 08°16'05.37" S<br>111°13'34.68" T | Kabupaten Pacitan, Provinsi Jawa Timur     |
| Ujung Selatan, Pulau      |                      | Pulau          | 08°29'58.04" S<br>113°36'51.50" T | Kabupaten Jember, Provinsi Jawa Timur      |
| Ujung, Pulau              |                      | Pulau          | 08°31'19.69" S<br>113°45'21.93" T | Kabupaten Jember, Provinsi Jawa Timur      |
| Wakul, Pulau              |                      | Pulau          | 08°25'49.01" S<br>113°31'39.19" T | Kabupaten Jember, Provinsi Jawa Timur      |
| Watu Badhuk, Pulau        |                      | Pulau          | 08°17'50.87" S<br>111°56'36.40" T | Kabupaten Tulungagung, Provinsi Jawa Timur |
| Watu Badhuk, Pulau        |                      | Pulau          | 08°16'06.14" S<br>111°48'45.09" T | Kabupaten Tulungagung, Provinsi Jawa Timur |
| Watu Pawon, Pulau         |                      | Pulau          | 08°18'19.37" S<br>111°55'31.30" T | Kabupaten Tulungagung, Provinsi Jawa Timur |
| Watuanjir Gebang, Pulau   |                      | Pulau          | 08°30'15.16" S<br>113°19'59.51" T | Kabupaten Jember, Provinsi Jawa Timur      |
| Watuanjir Tenggass, Pulau |                      | Pulau          | 08°28'08.71" S<br>113°16'04.39" T | Kabupaten Jember, Provinsi Jawa Timur      |
| Watubecak, Pulau          |                      | Pulau          | 08°32'34.97" S<br>113°49'25.79" T | Kabupaten Jember, Provinsi Jawa Timur      |
| Watubolong Dua, Pulau     |                      | Pulau          | 08°27'17.84" S<br>112°40'34.83" T | Kabupaten Malang, Provinsi Jawa Timur      |
| Watubolong Satu, Pulau    |                      | Pulau          | 08°27'16.02" S<br>112°40'37.35" T | Kabupaten Malang, Provinsi Jawa Timur      |
| Watubolong Tiga, Pulau    |                      | Pulau          | 08°27'13.59" S<br>112°40'42.88" T | Kabupaten Malang, Provinsi Jawa Timur      |
| Watubuto, Pulau           |                      | Pulau          | 08°19'29.48" S<br>112°09'01.17" T | Kabupaten Blitar, Provinsi Jawa Timur      |
| Watuceting, Pulau         |                      | Pulau          | 08°19'36.46" S<br>112°12'10.26" T | Kabupaten Blitar, Provinsi Jawa Timur      |
| Watudoro, Pulau           |                      | Pulau          | 08°24'04.29" S<br>112°31'15.64" T | Kabupaten Malang, Provinsi Jawa Timur      |
| Watudukun, Pulau          |                      | Pulau          | 08°18'29.96" S<br>111°44'38.71" T | Kabupaten Trenggalek, Provinsi Jawa Timur  |



| Nama Rupabumi             | Nama Lain | Unsur Rupabumi | Koordinat                         | Keterangan Wilayah                        |
|---------------------------|-----------|----------------|-----------------------------------|---|
| Watugrejo Cilik, Pulau    |           | Pulau          | 08°21'38.89" S<br>112°56'59.81" T | Kabupaten Malang, Provinsi Jawa Timur     |
| Watugrejo Gede, Pulau     |           | Pulau          | 08°21'46.05" S<br>112°56'53.05" T | Kabupaten Malang, Provinsi Jawa Timur     |
| Watugundul, Pulau         |           | Pulau          | 08°21'02.32" S<br>112°14'13.38" T | Kabupaten Blitar, Provinsi Jawa Timur     |
| Watujamur Satu, Pulau     |           | Pulau          | 08°33'27.41" S<br>113°48'28.17" T | Kabupaten Jember, Provinsi Jawa Timur     |
| Watujamur, Pulau          |           | Pulau          | 08°33'25.89" S<br>113°48'31.14" T | Kabupaten Jember, Provinsi Jawa Timur     |
| Watujaran, Pulau          |           | Pulau          | 08°21'03.04" S<br>112°14'30.50" T | Kabupaten Blitar, Provinsi Jawa Timur     |
| Watujelen, Pulau          |           | Pulau          | 08°26'48.32" S<br>112°40'39.27" T | Kabupaten Malang, Provinsi Jawa Timur     |
| Watukadal, Pulau          |           | Pulau          | 08°33'40.84" S<br>113°48'47.32" T | Kabupaten Jember, Provinsi Jawa Timur     |
| Watukapal, Pulau          |           | Pulau          | 08°20'54.96" S<br>112°14'31.81" T | Kabupaten Blitar, Provinsi Jawa Timur     |
| Watukarung, Pulau         |           | Pulau          | 08°14'08.17" S<br>110°57'37.56" T | Kabupaten Pacitan, Provinsi Jawa Timur    |
| Watulajer, Pulau          |           | Pulau          | 08°23'53.65" S<br>111°42'24.92" T | Kabupaten Trenggalek, Provinsi Jawa Timur |
| Watulayar, Pulau          |           | Pulau          | 08°39'21.91" S<br>114°12'14.40" T | Kabupaten Banyuwangi, Provinsi Jawa Timur |
| Watulemper, Pulau         |           | Pulau          | 08°20'22.61" S<br>112°13'03.81" T | Kabupaten Blitar, Provinsi Jawa Timur     |
| Watulobang, Pulau         |           | Pulau          | 08°33'43.81" S<br>113°49'04.81" T | Kabupaten Jember, Provinsi Jawa Timur     |
| Watumurep, Pulau          |           | Pulau          | 08°15'16.76" S<br>111°15'17.61" T | Kabupaten Pacitan, Provinsi Jawa Timur    |
| Watungampiran, Pulau      |           | Pulau          | 08°18'57.60" S<br>111°28'52.81" T | Kabupaten Trenggalek, Provinsi Jawa Timur |
| Watupayung Kecil, Pulau   |           | Pulau          | 08°13'20.24" S<br>110°55'02.52" T | Kabupaten Pacitan, Provinsi Jawa Timur    |
| Watupayung Selatan, Pulau |           | Pulau          | 08°13'17.82" S<br>110°55'00.11" T | Kabupaten Pacitan, Provinsi Jawa Timur    |
| Watupayung Tengah, Pulau  |           | Pulau          | 08°13'16.64" S<br>110°55'01.67" T | Kabupaten Pacitan, Provinsi Jawa Timur    |
| Watupayung Utara, Pulau   |           | Pulau          | 08°13'10.56" S<br>110°55'03.92" T | Kabupaten Pacitan, Provinsi Jawa Timur    |
| Watupayung, Pulau         |           | Pulau          | 08°19'57.81" S<br>111°32'07.04" T | Kabupaten Trenggalek, Provinsi Jawa Timur |
| Watuprau, Pulau           |           | Pulau          | 08°19'36.20" S<br>111°30'27.86" T | Kabupaten Trenggalek, Provinsi Jawa Timur |
| Waturai, Pulau            |           | Pulau          | 08°33'11.79" S<br>113°48'13.43" T | Kabupaten Jember, Provinsi Jawa Timur     |
| Waturante, Pulau          |           | Pulau          | 08°25'01.44" S<br>112°45'03.11" T | Kabupaten Malang, Provinsi Jawa Timur     |
| Watureges, Pulau          |           | Pulau          | 08°23'55.63" S<br>112°31'08.50" T | Kabupaten Malang, Provinsi Jawa Timur     |
| Watuselok, Pulau          |           | Pulau          | 08°23'50.61" S<br>112°30'47.12" T | Kabupaten Malang, Provinsi Jawa Timur     |
| Watusemuk, Pulau          |           | Pulau          | 08°27'49.01" S<br>112°42'03.28" T | Kabupaten Malang, Provinsi Jawa Timur     |
| Watusirah, Pulau          |           | Pulau          | 08°23'49.87" S<br>112°31'01.54" T | Kabupaten Malang, Provinsi Jawa Timur     |

| <b>Nama Rupabumi</b> | <b>Nama Lain</b> | <b>Unsur Rupabumi</b> | <b>Koordinat</b>                  | <b>Keterangan Wilayah</b>                 |
|----------------------|------------------|-----------------------|-----------------------------------|---|
| Watuteren, Pulau     |                  | Pulau                 | 08°23'49.57" S<br>112°31'07.06" T | Kabupaten Malang, Provinsi Jawa Timur     |
| Wayang, Pulau        |                  | Pulau                 | 08°15'06.61" S<br>110°59'31.84" T | Kabupaten Pacitan, Provinsi Jawa Timur    |
| Wedhiciut, Pulau     |                  | Pulau                 | 08°21'08.34" S<br>112°14'19.71" T | Kabupaten Blitar, Provinsi Jawa Timur     |
| Wedhiombo, Pulau     |                  | Pulau                 | 08°21'08.03" S<br>112°14'27.51" T | Kabupaten Blitar, Provinsi Jawa Timur     |
| Weru, Pulau          |                  | Pulau                 | 08°19'13.24" S<br>111°28'04.98" T | Kabupaten Trenggalek, Provinsi Jawa Timur |
| Wisanggeni, Pulau    |                  | Pulau                 | 08°24'18.11" S<br>112°31'46.97" T | Kabupaten Malang, Provinsi Jawa Timur     |



## **13. KALIMANTAN BARAT**

---



| Nama Rupabumi            | Nama Lain | Unsur Rupabumi | Koordinat                         | Keterangan Wilayah                                |
|--------------------------|-----------|----------------|-----------------------------------|---|
| Ale-Ale, Pulau           |           | Pulau          | 01°46'12.60" S<br>109°56'07.38" T | Kabupaten Ketapang, Provinsi Kalimantan Barat     |
| Apong Sembilan, Pulau    |           | Pulau          | 00°43'01.65" S<br>109°30'30.28" T | Kabupaten Kubu Raya, Provinsi Kalimantan Barat    |
| Ara, Pulau               |           | Pulau          | 03°00'07.42" S<br>110°17'49.15" T | Kabupaten Ketapang, Provinsi Kalimantan Barat     |
| Aur Besar, Pulau         |           | Pulau          | 01°13'44.00" S<br>109°17'48.99" T | Kabupaten Kayong Utara, Provinsi Kalimantan Barat |
| Aur Kecil, Pulau         |           | Pulau          | 01°14'06.00" S<br>109°17'51.00" T | Kabupaten Kayong Utara, Provinsi Kalimantan Barat |
| Ayer, Pulau              |           | Pulau          | 01°43'58.78" S<br>109°17'24.68" T | Kabupaten Kayong Utara, Provinsi Kalimantan Barat |
| Babi, Pulau              |           | Pulau          | 00°01'49.00" U<br>109°13'48.00" T | Kabupaten Mempawah, Provinsi Kalimantan Barat     |
| Bagu, Pulau              |           | Pulau          | 01°18'56.00" S<br>110°01'19.99" T | Kabupaten Kayong Utara, Provinsi Kalimantan Barat |
| Bakau, Pulau             |           | Pulau          | 02°59'48.99" S<br>110°18'25.99" T | Kabupaten Ketapang, Provinsi Kalimantan Barat     |
| Bakung Besar, Pulau      |           | Pulau          | 01°35'34.00" S<br>109°11'25.23" T | Kabupaten Kayong Utara, Provinsi Kalimantan Barat |
| Bakung Kecil, Pulau      |           | Pulau          | 01°35'15.59" S<br>109°12'13.69" T | Kabupaten Kayong Utara, Provinsi Kalimantan Barat |
| Baru, Pulau              |           | Pulau          | 00°36'16.99" U<br>108°45'13.00" T | Kabupaten Bengkayang, Provinsi Kalimantan Barat   |
| Baru, Pulau              | Baharu    | Pulau          | 00°01'12.00" U<br>109°14'55.00" T | Kabupaten Mempawah, Provinsi Kalimantan Barat     |
| Batu Titi Barat, Pulau   |           | Pulau          | 03°00'27.69" S<br>110°18'10.15" T | Kabupaten Ketapang, Provinsi Kalimantan Barat     |
| Batu Titi Selatan, Pulau |           | Pulau          | 03°00'27.41" S<br>110°18'13.03" T | Kabupaten Ketapang, Provinsi Kalimantan Barat     |
| Batu Titi Tengah, Pulau  |           | Pulau          | 03°00'18.54" S<br>110°18'13.46" T | Kabupaten Ketapang, Provinsi Kalimantan Barat     |
| Batu Titi Timur, Pulau   |           | Pulau          | 03°00'19.41" S<br>110°18'16.40" T | Kabupaten Ketapang, Provinsi Kalimantan Barat     |
| Batu Titi Utara, Pulau   |           | Pulau          | 03°00'15.91" S<br>110°18'10.41" T | Kabupaten Ketapang, Provinsi Kalimantan Barat     |
| Batulayang, Pulau        |           | Pulau          | 00°00'16.99" U<br>109°17'51.00" T | Kota Pontianak, Provinsi Kalimantan Barat         |
| Batumeregung, Pulau      |           | Pulau          | 01°11'43.09" S<br>109°16'47.47" T | Kabupaten Kayong Utara, Provinsi Kalimantan Barat |
| Batupayang, Pulau        |           | Pulau          | 00°48'07.45" U<br>108°50'25.87" T | Kabupaten Bengkayang, Provinsi Kalimantan Barat   |
| Bawal, Pulau             |           | Pulau          | 02°43'10.99" S<br>110°05'48.00" T | Kabupaten Ketapang, Provinsi Kalimantan Barat     |
| Begunung, Pulau          |           | Pulau          | 01°34'55.99" S<br>108°46'12.00" T | Kabupaten Kayong Utara, Provinsi Kalimantan Barat |
| Bejamban, Pulau          |           | Pulau          | 01°52'35.28" U<br>109°27'01.28" T | Kabupaten Sambas, Provinsi Kalimantan Barat       |
| Belacan, Pulau           |           | Pulau          | 01°11'51.04" U<br>108°57'58.32" T | Kabupaten Sambas, Provinsi Kalimantan Barat       |
| Belacan, Pulau           |           | Pulau          | 00°44'47.68" U<br>108°47'34.86" T | Kabupaten Bengkayang, Provinsi Kalimantan Barat   |
| Belumbak Besar, Pulau    |           | Pulau          | 00°04'41.99" S<br>110°15'37.00" T | Kabupaten Sanggau, Provinsi Kalimantan Barat      |
| Belumbak Kecil, Pulau    |           | Pulau          | 00°04'57.00" S<br>110°16'08.00" T | Kabupaten Sanggau, Provinsi Kalimantan Barat      |

| Nama Rupabumi        | Nama Lain      | Unsur Rupabumi | Koordinat                         | Keterangan Wilayah                                |
|----------------------|----------------|----------------|-----------------------------------|---|
| Belungai, Pulau      |                | Pulau          | 00°03'09.00" S<br>110°02'47.00" T | Kabupaten Sanggau, Provinsi Kalimantan Barat      |
| Benuang, Pulau       |                | Pulau          | 00°12'33.99" S<br>109°53'35.00" T | Kabupaten Kubu Raya, Provinsi Kalimantan Barat    |
| Berembang, Pulau     | Pulau Tempoyak | Pulau          | 01°49'12.10" S<br>109°55'24.12" T | Kabupaten Ketapang, Provinsi Kalimantan Barat     |
| Berembang, Pulau     |                | Pulau          | 00°41'25.00" S<br>109°29'26.99" T | Kabupaten Kubu Raya, Provinsi Kalimantan Barat    |
| Besi, Pulau          |                | Pulau          | 01°39'09.97" S<br>109°02'43.59" T | Kabupaten Kayong Utara, Provinsi Kalimantan Barat |
| Betingtengah, Pulau  |                | Pulau          | 00°11'35.00" S<br>109°04'10.99" T | Kabupaten Kubu Raya, Provinsi Kalimantan Barat    |
| Bidara, Pulau        |                | Pulau          | 00°36'36.96" S<br>109°22'56.56" T | Kabupaten Kubu Raya, Provinsi Kalimantan Barat    |
| Bintangtimur, Pulau  |                | Pulau          | 02°59'49.99" S<br>110°18'20.99" T | Kabupaten Ketapang, Provinsi Kalimantan Barat     |
| Blian, Pulau         |                | Pulau          | 01°37'27.00" S<br>108°45'46.00" T | Kabupaten Kayong Utara, Provinsi Kalimantan Barat |
| Buan, Pulau          |                | Pulau          | 01°29'12.00" S<br>109°02'53.00" T | Kabupaten Kayong Utara, Provinsi Kalimantan Barat |
| Bulat Dua, Pulau     |                | Pulau          | 01°34'45.00" S<br>108°47'03.00" T | Kabupaten Kayong Utara, Provinsi Kalimantan Barat |
| Bulat Satu, Pulau    |                | Pulau          | 01°15'51.99" S<br>109°10'17.00" T | Kabupaten Kayong Utara, Provinsi Kalimantan Barat |
| Buluh Besar, Pulau   |                | Pulau          | 01°33'22.00" S<br>108°46'28.99" T | Kabupaten Kayong Utara, Provinsi Kalimantan Barat |
| Buluh Kecil, Pulau   |                | Pulau          | 01°33'29.99" S<br>108°46'54.99" T | Kabupaten Kayong Utara, Provinsi Kalimantan Barat |
| Bumin, Pulau         | Pulau Sikemek  | Pulau          | 00°01'28.99" U<br>109°14'17.00" T | Kabupaten Mempawah, Provinsi Kalimantan Barat     |
| Bundong, Pulau       |                | Pulau          | 01°49'43.99" S<br>109°55'14.45" T | Kabupaten Ketapang, Provinsi Kalimantan Barat     |
| Bungin, Pulau        |                | Pulau          | 01°23'24.00" U<br>109°14'35.99" T | Kabupaten Sambas, Provinsi Kalimantan Barat       |
| Buntutlimbung, Pulau |                | Pulau          | 00°16'05.99" S<br>109°45'59.00" T | Kabupaten Kubu Raya, Provinsi Kalimantan Barat    |
| Bunyau, Pulau        |                | Pulau          | 01°28'48.95" S<br>109°22'42.90" T | Kabupaten Kayong Utara, Provinsi Kalimantan Barat |
| Burung Besar, Pulau  |                | Pulau          | 00°36'45.00" S<br>109°18'33.00" T | Kabupaten Kubu Raya, Provinsi Kalimantan Barat    |
| Burung, Pulau        |                | Pulau          | 01°17'23.78" S<br>109°18'40.69" T | Kabupaten Kayong Utara, Provinsi Kalimantan Barat |
| Busung, Pulau        |                | Pulau          | 01°36'51.00" S<br>108°47'08.99" T | Kabupaten Kayong Utara, Provinsi Kalimantan Barat |
| Butun, Pulau         |                | Pulau          | 02°59'46.16" S<br>110°18'21.35" T | Kabupaten Ketapang, Provinsi Kalimantan Barat     |
| Cebek, Pulau         |                | Pulau          | 02°10'05.00" S<br>110°04'45.99" T | Kabupaten Ketapang, Provinsi Kalimantan Barat     |
| Cempedak Dua, Pulau  |                | Pulau          | 02°37'54.00" S<br>110°07'22.00" T | Kabupaten Ketapang, Provinsi Kalimantan Barat     |
| Cempedak Satu, Pulau |                | Pulau          | 01°26'03.99" S<br>110°03'01.00" T | Kabupaten Ketapang, Provinsi Kalimantan Barat     |
| Cempede, Pulau       |                | Pulau          | 00°04'40.00" S<br>109°58'49.00" T | Kabupaten Sanggau, Provinsi Kalimantan Barat      |
| Cermin, Pulau        |                | Pulau          | 01°19'08.00" S<br>110°00'14.00" T | Kabupaten Kayong Utara, Provinsi Kalimantan Barat |

| Nama Rupabumi       | Nama Lain | Unsur Rupabumi | Koordinat                         | Keterangan Wilayah                                |
|---------------------|-----------|----------------|-----------------------------------|---|
| Condong, Pulau      |           | Pulau          | 03°00'30.17" S<br>110°18'22.83" T | Kabupaten Ketapang, Provinsi Kalimantan Barat     |
| Dabong, Pulau       |           | Pulau          | 00°35'57.00" S<br>109°15'06.00" T | Kabupaten Kubu Raya, Provinsi Kalimantan Barat    |
| Dato, Pulau         |           | Pulau          | 00°07'41.99" U<br>108°36'20.00" T | Kabupaten Mempawah, Provinsi Kalimantan Barat     |
| Datok, Pulau        |           | Pulau          | 01°16'00.99" S<br>109°57'00.00" T | Kabupaten Kayong Utara, Provinsi Kalimantan Barat |
| Dua Barat, Pulau    |           | Pulau          | 00°57'44.90" S<br>109°23'06.17" T | Provinsi Kalimantan Barat                         |
| Dua Besar, Pulau    |           | Pulau          | 01°16'23.00" S<br>109°11'21.99" T | Kabupaten Kayong Utara, Provinsi Kalimantan Barat |
| Dua Besar, Pulau    |           | Pulau          | 00°10'17.02" S<br>109°05'17.78" T | Kabupaten Kubu Raya, Provinsi Kalimantan Barat    |
| Dua Kecil, Pulau    |           | Pulau          | 01°16'17.92" S<br>109°11'07.63" T | Kabupaten Kayong Utara, Provinsi Kalimantan Barat |
| Dua Kecil, Pulau    |           | Pulau          | 00°10'07.35" S<br>109°04'56.47" T | Kabupaten Kubu Raya, Provinsi Kalimantan Barat    |
| Dua Pemeluk, Pulau  |           | Pulau          | 03°00'16.70" S<br>110°18'05.82" T | Kabupaten Ketapang, Provinsi Kalimantan Barat     |
| Dua Timur, Pulau    |           | Pulau          | 00°57'36.00" S<br>109°23'17.00" T | Provinsi Kalimantan Barat                         |
| Dua, Pulau          |           | Pulau          | 01°12'49.93" S<br>109°16'56.04" T | Kabupaten Kayong Utara, Provinsi Kalimantan Barat |
| Elang, Pulau        |           | Pulau          | 01°16'53.74" S<br>109°57'50.49" T | Kabupaten Kayong Utara, Provinsi Kalimantan Barat |
| Gambar, Pulau       |           | Pulau          | 02°53'39.00" S<br>110°05'34.00" T | Kabupaten Ketapang, Provinsi Kalimantan Barat     |
| Gelam, Pulau        |           | Pulau          | 02°53'08.00" S<br>110°10'14.99" T | Kabupaten Ketapang, Provinsi Kalimantan Barat     |
| Gelanggang, Pulau   |           | Pulau          | 00°44'46.97" S<br>109°33'35.64" T | Kabupaten Kubu Raya, Provinsi Kalimantan Barat    |
| Genteng, Pulau      |           | Pulau          | 01°41'48.16" S<br>109°05'05.01" T | Kabupaten Kayong Utara, Provinsi Kalimantan Barat |
| Genting, Pulau      |           | Pulau          | 01°35'17.00" S<br>108°45'06.00" T | Kabupaten Kayong Utara, Provinsi Kalimantan Barat |
| Gresik, Pulau       |           | Pulau          | 01°41'46.32" S<br>109°06'45.52" T | Kabupaten Kayong Utara, Provinsi Kalimantan Barat |
| Gurun Besar, Pulau  |           | Pulau          | 01°24'40.00" S<br>109°13'16.00" T | Kabupaten Kayong Utara, Provinsi Kalimantan Barat |
| Gurun Kecil, Pulau  |           | Pulau          | 01°24'43.99" S<br>109°13'41.00" T | Kabupaten Kayong Utara, Provinsi Kalimantan Barat |
| Hantu, Pulau        |           | Pulau          | 01°03'23.00" S<br>109°17'58.99" T | Kabupaten Kayong Utara, Provinsi Kalimantan Barat |
| Hanyut, Pulau       |           | Pulau          | 00°01'23.99" S<br>109°24'20.99" T | Kabupaten Kubu Raya, Provinsi Kalimantan Barat    |
| Iras, Pulau         |           | Pulau          | 02°37'57.00" S<br>110°09'06.00" T | Kabupaten Ketapang, Provinsi Kalimantan Barat     |
| Jambat Besar, Pulau |           | Pulau          | 02°30'15.60" S<br>110°10'43.13" T | Kabupaten Ketapang, Provinsi Kalimantan Barat     |
| Jambat Kecil, Pulau |           | Pulau          | 02°30'08.12" S<br>110°10'45.69" T | Kabupaten Ketapang, Provinsi Kalimantan Barat     |
| Jambu, Pulau        |           | Pulau          | 00°13'58.44" S<br>109°56'48.41" T | Kabupaten Kubu Raya, Provinsi Kalimantan Barat    |
| Juante, Pulau       |           | Pulau          | 01°20'49.99" S<br>109°54'02.99" T | Kabupaten Kayong Utara, Provinsi Kalimantan Barat |

| Nama Rupabumi         | Nama Lain | Unsur Rupabumi | Koordinat                         | Keterangan Wilayah                                   |
|-----------------------|-----------|----------------|-----------------------------------|--|
| Julai, Pulau          |           | Pulau          | 01°12'40.00" S<br>109°17'02.00" T | Kabupaten Kayong Utara,<br>Provinsi Kalimantan Barat |
| Kabung, Pulau         |           | Pulau          | 00°49'58.00" U<br>108°47'03.00" T | Kabupaten Bengkayang, Provinsi<br>Kalimantan Barat   |
| Kaccik, Pulau         |           | Pulau          | 01°52'30.26" U<br>109°26'27.66" T | Kabupaten Sambas, Provinsi<br>Kalimantan Barat       |
| Kalap, Pulau          |           | Pulau          | 01°38'53.00" S<br>108°49'00.99" T | Kabupaten Kayong Utara,<br>Provinsi Kalimantan Barat |
| Kapak, Pulau          |           | Pulau          | 01°35'13.99" S<br>108°45'42.99" T | Kabupaten Kayong Utara,<br>Provinsi Kalimantan Barat |
| Karimata Tua, Pulau   |           | Pulau          | 01°35'23.37" S<br>108°48'40.17" T | Kabupaten Kayong Utara,<br>Provinsi Kalimantan Barat |
| Karimata, Pulau       |           | Pulau          | 01°36'18.00" S<br>108°53'48.99" T | Kabupaten Kayong Utara,<br>Provinsi Kalimantan Barat |
| Katung, Pulau         |           | Pulau          | 01°22'00.00" S<br>109°53'13.99" T | Kabupaten Kayong Utara,<br>Provinsi Kalimantan Barat |
| Kelapa, Pulau         |           | Pulau          | 03°00'22.14" S<br>110°18'15.99" T | Kabupaten Ketapang, Provinsi<br>Kalimantan Barat     |
| Kelawar, Pulau        |           | Pulau          | 01°18'58.49" S<br>109°06'35.69" T | Kabupaten Kayong Utara,<br>Provinsi Kalimantan Barat |
| Kelawar, Pulau        |           | Pulau          | 01°18'04.00" S<br>109°07'34.00" T | Kabupaten Kayong Utara,<br>Provinsi Kalimantan Barat |
| Kepayang, Pulau       |           | Pulau          | 01°33'17.73" S<br>108°48'36.99" T | Kabupaten Kayong Utara,<br>Provinsi Kalimantan Barat |
| Kepayang, Pulau       |           | Pulau          | 01°33'33.00" S<br>108°48'14.00" T | Kabupaten Kayong Utara,<br>Provinsi Kalimantan Barat |
| Kera, Pulau           |           | Pulau          | 01°33'19.00" S<br>108°49'34.00" T | Kabupaten Kayong Utara,<br>Provinsi Kalimantan Barat |
| Kera, Pulau           |           | Pulau          | 00°42'21.94" U<br>108°52'26.88" T | Kabupaten Bengkayang, Provinsi<br>Kalimantan Barat   |
| KerANJI, Pulau        |           | Pulau          | 00°12'34.99" S<br>109°47'42.00" T | Kabupaten Kubu Raya, Provinsi<br>Kalimantan Barat    |
| Kerengga, Pulau       |           | Pulau          | 01°26'26.00" S<br>110°02'57.99" T | Kabupaten Ketapang, Provinsi<br>Kalimantan Barat     |
| Ketapang Kecil, Pulau |           | Pulau          | 01°49'53.20" S<br>109°56'36.24" T | Kabupaten Ketapang, Provinsi<br>Kalimantan Barat     |
| Koca, Pulau           |           | Pulau          | 02°35'52.52" S<br>110°10'23.01" T | Kabupaten Ketapang, Provinsi<br>Kalimantan Barat     |
| Korok, Pulau          |           | Pulau          | 01°14'08.00" S<br>109°15'14.00" T | Kabupaten Kayong Utara,<br>Provinsi Kalimantan Barat |
| Krawang, Pulau        |           | Pulau          | 01°44'23.98" S<br>109°20'00.53" T | Kabupaten Kayong Utara,<br>Provinsi Kalimantan Barat |
| Kucing, Pulau         |           | Pulau          | 02°28'53.69" S<br>110°10'51.03" T | Kabupaten Ketapang, Provinsi<br>Kalimantan Barat     |
| Kumbang, Pulau        |           | Pulau          | 01°05'30.42" S<br>109°48'58.54" T | Kabupaten Kayong Utara,<br>Provinsi Kalimantan Barat |
| Kurnia, Pulau         |           | Pulau          | 00°11'12.00" S<br>109°07'45.99" T | Kabupaten Kubu Raya, Provinsi<br>Kalimantan Barat    |
| Lagan, Pulau          |           | Pulau          | 02°40'11.92" S<br>110°05'55.69" T | Kabupaten Ketapang, Provinsi<br>Kalimantan Barat     |
| Lalang, Pulau         |           | Pulau          | 01°18'38.00" S<br>110°01'45.00" T | Kabupaten Kayong Utara,<br>Provinsi Kalimantan Barat |
| Langau, Pulau         |           | Pulau          | 02°52'43.00" S<br>110°05'26.00" T | Kabupaten Ketapang, Provinsi<br>Kalimantan Barat     |
| Langir, Pulau         |           | Pulau          | 02°40'14.99" S<br>110°07'09.99" T | Kabupaten Ketapang, Provinsi<br>Kalimantan Barat     |



| Nama Rupabumi        | Nama Lain | Unsur Rupabumi | Koordinat                         | Keterangan Wilayah                                   |
|----------------------|-----------|----------------|-----------------------------------|--|
| Layah Besar, Pulau   |           | Pulau          | 01°31'13.00" S<br>109°20'34.00" T | Kabupaten Kayong Utara,<br>Provinsi Kalimantan Barat |
| Layah Kecil, Pulau   |           | Pulau          | 01°31'22.00" S<br>109°19'54.99" T | Kabupaten Kayong Utara,<br>Provinsi Kalimantan Barat |
| Leman, Pulau         |           | Pulau          | 01°17'20.99" S<br>108°52'48.89" T | Kabupaten Kayong Utara,<br>Provinsi Kalimantan Barat |
| Lemanbudi, Pulau     |           | Pulau          | 01°16'22.00" S<br>108°52'14.99" T | Kabupaten Kayong Utara,<br>Provinsi Kalimantan Barat |
| Lemanlalang, Pulau   |           | Pulau          | 01°17'11.00" S<br>108°54'04.00" T | Kabupaten Kayong Utara,<br>Provinsi Kalimantan Barat |
| Lemanpaku, Pulau     |           | Pulau          | 01°17'09.68" S<br>108°52'51.94" T | Kabupaten Kayong Utara,<br>Provinsi Kalimantan Barat |
| Lemansarang, Pulau   |           | Pulau          | 01°16'59.99" S<br>108°53'25.00" T | Kabupaten Kayong Utara,<br>Provinsi Kalimantan Barat |
| Lemantokong, Pulau   |           | Pulau          | 01°16'45.05" S<br>108°53'29.57" T | Kabupaten Kayong Utara,<br>Provinsi Kalimantan Barat |
| Lemanujung, Pulau    |           | Pulau          | 01°16'58.00" S<br>108°54'06.99" T | Kabupaten Kayong Utara,<br>Provinsi Kalimantan Barat |
| Lemukutan, Pulau     |           | Pulau          | 00°46'00.99" U<br>108°42'33.00" T | Kabupaten Bengkayang, Provinsi<br>Kalimantan Barat   |
| Limbung, Pulau       |           | Pulau          | 00°13'52.00" S<br>109°48'54.00" T | Kabupaten Kubu Raya, Provinsi<br>Kalimantan Barat    |
| Lintang, Pulau       |           | Pulau          | 01°33'58.00" S<br>108°46'54.99" T | Kabupaten Kayong Utara,<br>Provinsi Kalimantan Barat |
| Lising Dua, Tokong   |           | Pulau          | 01°36'12.23" S<br>109°09'27.79" T | Kabupaten Kayong Utara,<br>Provinsi Kalimantan Barat |
| Lising Empat, Tokong |           | Pulau          | 01°36'28.54" S<br>109°09'20.90" T | Kabupaten Kayong Utara,<br>Provinsi Kalimantan Barat |
| Lising Enam, Tokong  |           | Pulau          | 01°36'25.30" S<br>109°09'23.67" T | Kabupaten Kayong Utara,<br>Provinsi Kalimantan Barat |
| Lising Lima, Tokong  |           | Pulau          | 01°36'20.25" S<br>109°09'26.54" T | Kabupaten Kayong Utara,<br>Provinsi Kalimantan Barat |
| Lising Satu, Tokong  |           | Pulau          | 01°36'10.98" S<br>109°09'26.01" T | Kabupaten Kayong Utara,<br>Provinsi Kalimantan Barat |
| Lising Tiga, Tokong  |           | Pulau          | 01°36'25.87" S<br>109°09'20.23" T | Kabupaten Kayong Utara,<br>Provinsi Kalimantan Barat |
| Lising, Pulau        |           | Pulau          | 01°36'06.00" S<br>109°09'13.36" T | Kabupaten Kayong Utara,<br>Provinsi Kalimantan Barat |
| Lukutkera, Pulau     |           | Pulau          | 02°45'37.00" S<br>110°11'34.00" T | Kabupaten Ketapang, Provinsi<br>Kalimantan Barat     |
| Lutung Dua, Pulau    |           | Pulau          | 01°28'41.00" S<br>109°22'59.00" T | Kabupaten Kayong Utara,<br>Provinsi Kalimantan Barat |
| Lutung Satu, Pulau   |           | Pulau          | 01°39'06.71" S<br>109°20'06.42" T | Kabupaten Kayong Utara,<br>Provinsi Kalimantan Barat |
| Macan, Pulau         |           | Pulau          | 01°39'03.38" S<br>109°20'21.64" T | Kabupaten Kayong Utara,<br>Provinsi Kalimantan Barat |
| Malangnek, Pulau     |           | Pulau          | 02°37'27.00" S<br>110°07'58.00" T | Kabupaten Ketapang, Provinsi<br>Kalimantan Barat     |
| Malangpinggan, Pulau |           | Pulau          | 02°40'12.00" S<br>110°04'59.00" T | Kabupaten Ketapang, Provinsi<br>Kalimantan Barat     |
| Malangrukuk, Pulau   |           | Pulau          | 01°34'21.97" S<br>108°47'11.93" T | Kabupaten Kayong Utara,<br>Provinsi Kalimantan Barat |
| Mangkup, Pulau       |           | Pulau          | 03°03'56.99" S<br>110°12'13.00" T | Kabupaten Ketapang, Provinsi<br>Kalimantan Barat     |
| Manjin, Pulau        |           | Pulau          | 02°53'30.00" S<br>110°05'31.99" T | Kabupaten Ketapang, Provinsi<br>Kalimantan Barat     |

| Nama Rupabumi        | Nama Lain          | Unsur Rupabumi | Koordinat                         | Keterangan Wilayah                                |
|----------------------|--------------------|----------------|-----------------------------------|---|
| Mastiga Darat, Pulau |                    | Pulau          | 00°56'30.00" S<br>109°15'32.00" T | Provinsi Kalimantan Barat                         |
| Mastiga Laut, Pulau  |                    | Pulau          | 00°56'44.00" S<br>109°15'00.00" T | Provinsi Kalimantan Barat                         |
| Mattak A, Pulau      |                    | Pulau          | 01°52'54.54" U<br>109°26'46.14" T | Kabupaten Sambas, Provinsi Kalimantan Barat       |
| Mattak B, Pulau      |                    | Pulau          | 01°52'00.37" U<br>109°26'33.61" T | Kabupaten Sambas, Provinsi Kalimantan Barat       |
| Maya, Pulau          |                    | Pulau          | 01°07'19.99" S<br>109°34'49.00" T | Kabupaten Kayong Utara, Provinsi Kalimantan Barat |
| Meledang, Pulau      |                    | Pulau          | 01°29'41.33" S<br>109°23'02.49" T | Kabupaten Kayong Utara, Provinsi Kalimantan Barat |
| Mengkudu, Pulau      |                    | Pulau          | 02°15'18.00" S<br>109°59'25.00" T | Kabupaten Ketapang, Provinsi Kalimantan Barat     |
| Mensigi, Pulau       |                    | Pulau          | 01°30'02.99" S<br>109°21'06.00" T | Kabupaten Kayong Utara, Provinsi Kalimantan Barat |
| Mensikur, Pulau      |                    | Pulau          | 02°50'34.51" S<br>110°04'44.56" T | Kabupaten Ketapang, Provinsi Kalimantan Barat     |
| Mentangor, Pulau     |                    | Pulau          | 01°41'51.00" S<br>109°05'39.99" T | Kabupaten Kayong Utara, Provinsi Kalimantan Barat |
| Meresak, Pulau       |                    | Pulau          | 00°56'49.99" S<br>109°21'34.99" T | Provinsi Kalimantan Barat                         |
| Minyak, Pulau        |                    | Pulau          | 00°05'37.00" S<br>109°10'23.00" T | Kabupaten Kubu Raya, Provinsi Kalimantan Barat    |
| Muarakubu, Pulau     |                    | Pulau          | 00°34'36.00" S<br>109°19'45.99" T | Kabupaten Kubu Raya, Provinsi Kalimantan Barat    |
| Munggu'Linang, Pulau |                    | Pulau          | 00°44'03.00" S<br>109°39'02.00" T | Kabupaten Kubu Raya, Provinsi Kalimantan Barat    |
| Nanas, Pulau         |                    | Pulau          | 02°45'36.00" S<br>110°13'36.00" T | Kabupaten Ketapang, Provinsi Kalimantan Barat     |
| Nanas, Pulau         |                    | Pulau          | 01°18'31.62" S<br>110°01'16.64" T | Kabupaten Kayong Utara, Provinsi Kalimantan Barat |
| Nenas, Pulau         |                    | Pulau          | 01°01'17.00" S<br>109°27'13.00" T | Kabupaten Kayong Utara, Provinsi Kalimantan Barat |
| Nibung Hilir, Pulau  | Pulau Nibung Kecil | Pulau          | 02°54'36.32" S<br>110°47'33.50" T | Provinsi Kalimantan Barat                         |
| Nibung, Pulau        |                    | Pulau          | 01°29'17.00" S<br>109°04'10.99" T | Kabupaten Kayong Utara, Provinsi Kalimantan Barat |
| Nyamuk, Pulau        |                    | Pulau          | 00°10'03.20" S<br>109°08'18.77" T | Kabupaten Kubu Raya, Provinsi Kalimantan Barat    |
| Ola-Ola, Pulau       |                    | Pulau          | 00°27'48.69" S<br>109°21'56.14" T | Kabupaten Kubu Raya, Provinsi Kalimantan Barat    |
| Padangtikar, Pulau   |                    | Pulau          | 00°48'37.00" S<br>109°29'35.00" T | Kabupaten Kubu Raya, Provinsi Kalimantan Barat    |
| Pakawal, Pulau       |                    | Pulau          | 00°40'01.99" S<br>109°30'20.99" T | Kabupaten Kubu Raya, Provinsi Kalimantan Barat    |
| Pandan Besar, Pulau  |                    | Pulau          | 01°34'28.99" S<br>109°09'33.00" T | Kabupaten Kayong Utara, Provinsi Kalimantan Barat |
| Pandan Kecil, Pulau  |                    | Pulau          | 01°34'37.62" S<br>109°09'20.46" T | Kabupaten Kayong Utara, Provinsi Kalimantan Barat |
| Pandan, Pulau        |                    | Pulau          | 01°34'37.05" S<br>109°09'42.76" T | Kabupaten Kayong Utara, Provinsi Kalimantan Barat |
| Pandan, Pulau        |                    | Pulau          | 03°00'00.15" S<br>110°17'53.44" T | Kabupaten Ketapang, Provinsi Kalimantan Barat     |
| Panjang Tiga, Pulau  |                    | Pulau          | 00°39'52.16" S<br>109°22'25.68" T | Kabupaten Kubu Raya, Provinsi Kalimantan Barat    |

| Nama Rupabumi            | Nama Lain    | Unsur Rupabumi | Koordinat                         | Keterangan Wilayah                                |
|--------------------------|--------------|----------------|-----------------------------------|---|
| Panjang, Pulau           |              | Pulau          | 00°02'02.00" U<br>109°12'32.00" T | Kabupaten Mempawah, Provinsi Kalimantan Barat     |
| Panjang, Pulau           |              | Pulau          | 00°38'58.04" S<br>109°24'07.40" T | Kabupaten Kubu Raya, Provinsi Kalimantan Barat    |
| Papan, Pulau             |              | Pulau          | 01°39'45.45" S<br>109°20'43.49" T | Kabupaten Kayong Utara, Provinsi Kalimantan Barat |
| Payung, Pulau            |              | Pulau          | 01°18'00.00" S<br>110°00'51.99" T | Kabupaten Kayong Utara, Provinsi Kalimantan Barat |
| Pedade, Pulau            | Pulau Tengah | Pulau          | 01°49'16.20" S<br>109°55'13.45" T | Kabupaten Ketapang, Provinsi Kalimantan Barat     |
| Pelapisairmasin, Pulau   |              | Pulau          | 01°16'55.99" S<br>109°07'57.00" T | Kabupaten Kayong Utara, Provinsi Kalimantan Barat |
| Pelapisgenting, Pulau    |              | Pulau          | 01°18'11.99" S<br>109°08'57.99" T | Kabupaten Kayong Utara, Provinsi Kalimantan Barat |
| Pelapistiangbalai, Pulau |              | Pulau          | 01°16'46.99" S<br>109°09'58.00" T | Kabupaten Kayong Utara, Provinsi Kalimantan Barat |
| Pelintu, Pulau           |              | Pulau          | 01°12'15.99" S<br>109°54'20.80" T | Kabupaten Kayong Utara, Provinsi Kalimantan Barat |
| Pelombak, Pulau          |              | Pulau          | 00°21'23.00" S<br>109°11'30.00" T | Kabupaten Kubu Raya, Provinsi Kalimantan Barat    |
| Pelubang, Pulau          |              | Pulau          | 01°42'51.00" S<br>109°17'43.00" T | Kabupaten Kayong Utara, Provinsi Kalimantan Barat |
| Penambun, Pulau          |              | Pulau          | 03°02'24.00" S<br>110°13'28.99" T | Kabupaten Ketapang, Provinsi Kalimantan Barat     |
| Penangis, Pulau          |              | Pulau          | 01°33'11.00" S<br>108°45'09.00" T | Kabupaten Kayong Utara, Provinsi Kalimantan Barat |
| Penatah Besar, Pulau     |              | Pulau          | 00°44'51.00" U<br>108°45'56.99" T | Kabupaten Bengkayang, Provinsi Kalimantan Barat   |
| Penatah Kecil, Pulau     |              | Pulau          | 00°45'00.00" U<br>108°47'26.99" T | Kabupaten Bengkayang, Provinsi Kalimantan Barat   |
| Pendamaran, Pulau        | Damar        | Pulau          | 00°24'24.99" U<br>108°46'59.00" T | Kabupaten Mempawah, Provinsi Kalimantan Barat     |
| Penebang, Pulau          |              | Pulau          | 01°13'09.99" S<br>109°14'39.00" T | Kabupaten Kayong Utara, Provinsi Kalimantan Barat |
| Penibung, Pulau          |              | Pulau          | 00°24'09.00" U<br>108°56'15.00" T | Kabupaten Mempawah, Provinsi Kalimantan Barat     |
| Perangin, Pulau          |              | Pulau          | 01°46'35.77" S<br>109°14'33.81" T | Kabupaten Kayong Utara, Provinsi Kalimantan Barat |
| Perantun, Pulau          |              | Pulau          | 02°49'55.99" S<br>110°05'01.00" T | Kabupaten Ketapang, Provinsi Kalimantan Barat     |
| Perling, Pulau           |              | Pulau          | 00°39'04.00" S<br>109°27'41.00" T | Kabupaten Kubu Raya, Provinsi Kalimantan Barat    |
| Pontianak, Pulau         |              | Pulau          | 01°16'07.43" U<br>108°58'52.44" T | Kabupaten Sambas, Provinsi Kalimantan Barat       |
| Pulaibuntung, Pulau      |              | Pulau          | 00°43'04.00" S<br>109°37'59.00" T | Kabupaten Kubu Raya, Provinsi Kalimantan Barat    |
| Randayan, Pulau          |              | Pulau          | 00°42'49.91" U<br>108°43'38.24" T | Kabupaten Bengkayang, Provinsi Kalimantan Barat   |
| Rusa Dua, Pulau          |              | Pulau          | 02°15'01.00" S<br>110°04'14.00" T | Kabupaten Ketapang, Provinsi Kalimantan Barat     |
| Rusa Satu, Pulau         |              | Pulau          | 02°50'21.99" S<br>110°10'09.99" T | Kabupaten Ketapang, Provinsi Kalimantan Barat     |
| Salahnama, Pulau         |              | Pulau          | 01°14'57.00" S<br>109°56'17.00" T | Kabupaten Kayong Utara, Provinsi Kalimantan Barat |
| Sanggul, Pulau           |              | Pulau          | 03°03'37.00" S<br>110°13'03.00" T | Kabupaten Ketapang, Provinsi Kalimantan Barat     |

| Nama Rupabumi         | Nama Lain | Unsur Rupabumi | Koordinat                         | Keterangan Wilayah                                |
|-----------------------|-----------|----------------|-----------------------------------|---|
| Sangkut, Pulau        |           | Pulau          | 02°51'50.32" S<br>110°54'57.26" T | Kabupaten Ketapang, Provinsi Kalimantan Barat     |
| Sawi Besar, Pulau     |           | Pulau          | 02°22'32.99" S<br>110°03'54.00" T | Kabupaten Ketapang, Provinsi Kalimantan Barat     |
| Sawi Kecil, Pulau     |           | Pulau          | 02°22'14.99" S<br>110°04'18.00" T | Kabupaten Ketapang, Provinsi Kalimantan Barat     |
| Sejenuairtawar, Pulau |           | Pulau          | 00°41'34.00" S<br>109°36'47.99" T | Kabupaten Kubu Raya, Provinsi Kalimantan Barat    |
| Sekancil, Pulau       |           | Pulau          | 00°09'33.00" S<br>109°54'30.13" T | Kabupaten Kubu Raya, Provinsi Kalimantan Barat    |
| Selatbantal, Pulau    |           | Pulau          | 02°59'42.14" S<br>110°18'24.72" T | Kabupaten Ketapang, Provinsi Kalimantan Barat     |
| Selatsih, Pulau       |           | Pulau          | 00°53'42.00" S<br>109°21'42.99" T | Kabupaten Kubu Raya, Provinsi Kalimantan Barat    |
| Selimpai, Pulau       |           | Pulau          | 01°49'18.99" U<br>109°20'06.00" T | Kabupaten Sambas, Provinsi Kalimantan Barat       |
| Seluas, Pulau         |           | Pulau          | 00°45'23.89" U<br>108°47'50.34" T | Kabupaten Bengkayang, Provinsi Kalimantan Barat   |
| Semesak, Pulau        |           | Pulau          | 00°42'32.00" U<br>108°51'49.00" T | Kabupaten Bengkayang, Provinsi Kalimantan Barat   |
| Sempade Dalam, Pulau  |           | Pulau          | 00°41'34.78" S<br>109°27'24.44" T | Kabupaten Kubu Raya, Provinsi Kalimantan Barat    |
| Sempadi Besar, Pulau  |           | Pulau          | 01°25'54.00" S<br>110°01'00.99" T | Kabupaten Ketapang, Provinsi Kalimantan Barat     |
| Sempadi Kecil, Pulau  |           | Pulau          | 01°26'10.21" S<br>110°01'25.00" T | Kabupaten Ketapang, Provinsi Kalimantan Barat     |
| Sempadi Laut, Pulau   |           | Pulau          | 01°25'35.00" S<br>110°00'20.99" T | Kabupaten Ketapang, Provinsi Kalimantan Barat     |
| Sentigi, Pulau        |           | Pulau          | 02°10'14.99" S<br>110°04'59.00" T | Kabupaten Ketapang, Provinsi Kalimantan Barat     |
| Separoh, Pulau        |           | Pulau          | 00°11'22.99" S<br>109°55'23.00" T | Kabupaten Kubu Raya, Provinsi Kalimantan Barat    |
| Sepokkeladi, Pulau    |           | Pulau          | 00°11'17.99" S<br>109°06'27.00" T | Kabupaten Kubu Raya, Provinsi Kalimantan Barat    |
| Sepoklaut, Pulau      |           | Pulau          | 00°13'36.99" S<br>109°07'22.00" T | Kabupaten Kubu Raya, Provinsi Kalimantan Barat    |
| Sepokperupuk, Pulau   |           | Pulau          | 00°08'21.99" S<br>109°06'31.00" T | Kabupaten Kubu Raya, Provinsi Kalimantan Barat    |
| Serai, Pulau          |           | Pulau          | 02°59'58.27" S<br>110°18'06.32" T | Kabupaten Ketapang, Provinsi Kalimantan Barat     |
| Serutu, Pulau         |           | Pulau          | 01°42'43.99" S<br>108°43'58.00" T | Kabupaten Kayong Utara, Provinsi Kalimantan Barat |
| Setinjang, Pulau      |           | Pulau          | 00°22'09.99" U<br>108°44'37.00" T | Kabupaten Mempawah, Provinsi Kalimantan Barat     |
| Simping, Pulau        |           | Pulau          | 00°52'02.12" U<br>108°54'04.80" T | Kota Singkawang, Provinsi Kalimantan Barat        |
| Sireh, Pulau          |           | Pulau          | 01°13'51.71" S<br>109°12'10.63" T | Kabupaten Kayong Utara, Provinsi Kalimantan Barat |
| Sireh, Pulau          |           | Pulau          | 01°14'20.00" S<br>109°12'15.00" T | Kabupaten Kayong Utara, Provinsi Kalimantan Barat |
| Suka, Pulau           |           | Pulau          | 01°20'38.00" S<br>109°06'54.00" T | Kabupaten Kayong Utara, Provinsi Kalimantan Barat |
| Sumur, Pulau          |           | Pulau          | 01°44'38.37" S<br>109°18'00.85" T | Kabupaten Kayong Utara, Provinsi Kalimantan Barat |
| Sungai Kaccik, Pulau  |           | Pulau          | 01°48'59.77" U<br>109°24'09.14" T | Kabupaten Sambas, Provinsi Kalimantan Barat       |

| Nama Rupabumi        | Nama Lain        | Unsur Rupabumi | Koordinat                         | Keterangan Wilayah                                |
|----------------------|------------------|----------------|-----------------------------------|---|
| Sungai, Pulau        |                  | Pulau          | 01°48'56.81" U<br>109°24'12.53" T | Kabupaten Sambas, Provinsi Kalimantan Barat       |
| Surunggading, Pulau  |                  | Pulau          | 01°34'23.00" S<br>108°44'06.00" T | Kabupaten Kayong Utara, Provinsi Kalimantan Barat |
| Tanahmerah, Pulau    |                  | Pulau          | 02°39'58.00" S<br>110°07'09.00" T | Kabupaten Ketapang, Provinsi Kalimantan Barat     |
| Tanjungsaleh, Pulau  |                  | Pulau          | 00°07'09.99" S<br>109°09'20.99" T | Kabupaten Kubu Raya, Provinsi Kalimantan Barat    |
| Tanjungsapi, Pulau   |                  | Pulau          | 00°22'08.00" S<br>109°37'05.00" T | Kabupaten Kubu Raya, Provinsi Kalimantan Barat    |
| Tating, Pulau        |                  | Pulau          | 02°37'34.10" S<br>110°08'40.04" T | Kabupaten Ketapang, Provinsi Kalimantan Barat     |
| Tawas, Pulau         |                  | Pulau          | 01°39'20.61" S<br>109°21'07.29" T | Kabupaten Kayong Utara, Provinsi Kalimantan Barat |
| Tayan, Pulau         |                  | Pulau          | 00°02'26.99" S<br>110°06'36.00" T | Kabupaten Sanggau, Provinsi Kalimantan Barat      |
| Telokair Dua, Pulau  |                  | Pulau          | 00°45'32.00" S<br>109°36'06.00" T | Kabupaten Kubu Raya, Provinsi Kalimantan Barat    |
| Telokair Satu, Pulau |                  | Pulau          | 00°43'46.99" S<br>109°33'51.00" T | Kabupaten Kubu Raya, Provinsi Kalimantan Barat    |
| Telokair Tiga, Pulau |                  | Pulau          | 00°43'39.00" S<br>109°35'19.00" T | Kabupaten Kubu Raya, Provinsi Kalimantan Barat    |
| Teluk Pakedai, Pulau |                  | Pulau          | 00°20'12.18" S<br>109°16'03.51" T | Kabupaten Kubu Raya, Provinsi Kalimantan Barat    |
| Telukbayur, Pulau    |                  | Pulau          | 00°15'04.00" S<br>109°54'46.00" T | Kabupaten Kubu Raya, Provinsi Kalimantan Barat    |
| Telukperiyuh, Pulau  |                  | Pulau          | 02°42'03.02" S<br>110°07'38.81" T | Kabupaten Ketapang, Provinsi Kalimantan Barat     |
| Temajo, Pulau        |                  | Pulau          | 00°29'55.00" U<br>108°51'04.00" T | Kabupaten Mempawah, Provinsi Kalimantan Barat     |
| Tembiluk, Pulau      | Pulau Darussalam | Pulau          | 01°47'06.05" S<br>109°58'31.57" T | Kabupaten Ketapang, Provinsi Kalimantan Barat     |
| Tempurung, Pulau     |                  | Pulau          | 00°43'03.96" U<br>108°51'35.46" T | Kabupaten Bengkayang, Provinsi Kalimantan Barat   |
| Tempurung, Pulau     |                  | Pulau          | 00°06'38.99" S<br>109°07'19.99" T | Kabupaten Kubu Raya, Provinsi Kalimantan Barat    |
| Tenggaramandi, Pulau |                  | Pulau          | 00°53'08.00" S<br>109°24'24.99" T | Kabupaten Kubu Raya, Provinsi Kalimantan Barat    |
| Tiga, Pulau          |                  | Pulau          | 00°36'04.00" S<br>109°17'39.00" T | Kabupaten Kubu Raya, Provinsi Kalimantan Barat    |
| Trusanhaji, Pulau    |                  | Pulau          | 01°12'16.99" S<br>109°16'27.00" T | Kabupaten Kayong Utara, Provinsi Kalimantan Barat |
| Tua, Pulau           |                  | Pulau          | 01°43'13.68" U<br>109°15'36.74" T | Kabupaten Sambas, Provinsi Kalimantan Barat       |
| Tummok, Pulau        |                  | Pulau          | 01°49'26.78" U<br>109°24'18.92" T | Kabupaten Sambas, Provinsi Kalimantan Barat       |
| Tuntang, Pulau       |                  | Pulau          | 02°40'13.00" S<br>110°06'47.99" T | Kabupaten Ketapang, Provinsi Kalimantan Barat     |
| Ular, Pulau          |                  | Pulau          | 01°28'19.99" S<br>109°01'08.00" T | Kabupaten Kayong Utara, Provinsi Kalimantan Barat |
| Uma, Pulau           |                  | Pulau          | 01°43'41.99" S<br>109°17'48.00" T | Kabupaten Kayong Utara, Provinsi Kalimantan Barat |
| Upeh, Pulau          |                  | Pulau          | 01°13'22.00" S<br>109°24'11.00" T | Kabupaten Kayong Utara, Provinsi Kalimantan Barat |





## **14. KALIMANTAN SELATAN**

---





| Nama Rupabumi              | Nama Lain | Unsur Rupabumi | Koordinat                         | Keterangan Wilayah                                  |
|----------------------------|-----------|----------------|-----------------------------------|---|
| Alalak, Pulau              |           | Pulau          | 03°16'04.00" S<br>114°33'50.04" T | Kabupaten Barito Kuala, Provinsi Kalimantan Selatan |
| Anak Payungpayungan, Pulau |           | Pulau          | 04°22'45.48" S<br>115°50'03.51" T | Kabupaten Kotabaru, Provinsi Kalimantan Selatan     |
| Anak Suwangi, Pulau        |           | Pulau          | 03°26'19.00" S<br>116°02'11.00" T | Kabupaten Tanah Bumbu, Provinsi Kalimantan Selatan  |
| Antasan, Pulau             |           | Pulau          | 03°23'05.65" S<br>114°29'33.05" T | Kabupaten Barito Kuala, Provinsi Kalimantan Selatan |
| Anyar Hilir, Pulau         |           | Pulau          | 03°30'00.71" S<br>114°28'34.02" T | Kabupaten Barito Kuala, Provinsi Kalimantan Selatan |
| Anyar Hilir, Pulau         |           | Pulau          | 03°09'30.65" S<br>114°34'24.91" T | Kabupaten Barito Kuala, Provinsi Kalimantan Selatan |
| Asam, Pulau                |           | Pulau          | 04°02'03.99" S<br>116°07'45.00" T | Kabupaten Kotabaru, Provinsi Kalimantan Selatan     |
| Bahu, Pulau                |           | Pulau          | 04°56'30.79" S<br>115°38'59.58" T | Kabupaten Kotabaru, Provinsi Kalimantan Selatan     |
| Bakut, Pulau               |           | Pulau          | 03°12'56.99" S<br>114°33'29.99" T | Kabupaten Barito Kuala, Provinsi Kalimantan Selatan |
| Bale, Pulau                |           | Pulau          | 03°47'04.99" S<br>116°18'52.99" T | Kabupaten Kotabaru, Provinsi Kalimantan Selatan     |
| Balipat, Pulau             |           | Pulau          | 03°00'33.92" S<br>116°03'26.78" T | Kabupaten Kotabaru, Provinsi Kalimantan Selatan     |
| Barunak, Pulau             |           | Pulau          | 03°25'05.99" S<br>114°31'00.00" T | Kabupaten Banjar, Provinsi Kalimantan Selatan       |
| Basar, Pulau               |           | Pulau          | 02°49'32.00" S<br>116°07'27.00" T | Kabupaten Kotabaru, Provinsi Kalimantan Selatan     |
| Basarbalawang, Pulau       |           | Pulau          | 02°51'05.00" S<br>116°04'39.00" T | Kabupaten Kotabaru, Provinsi Kalimantan Selatan     |
| Basardamang Kecil, Pulau   |           | Pulau          | 02°51'41.12" S<br>116°06'11.68" T | Kabupaten Kotabaru, Provinsi Kalimantan Selatan     |
| Basardamang, Pulau         |           | Pulau          | 02°51'38.00" S<br>116°06'16.99" T | Kabupaten Kotabaru, Provinsi Kalimantan Selatan     |
| Basarkapal, Pulau          |           | Pulau          | 02°51'24.00" S<br>116°04'54.00" T | Kabupaten Kotabaru, Provinsi Kalimantan Selatan     |
| Basarpandan, Pulau         |           | Pulau          | 02°51'14.00" S<br>116°04'55.99" T | Kabupaten Kotabaru, Provinsi Kalimantan Selatan     |
| Basarsawar, Pulau          |           | Pulau          | 02°51'49.00" S<br>116°05'57.00" T | Kabupaten Kotabaru, Provinsi Kalimantan Selatan     |
| Basirih, Pulau             |           | Pulau          | 03°20'35.26" S<br>114°33'27.78" T | Kota Banjarmasin, Provinsi Kalimantan Selatan       |
| Batu Bajajar, Pulau        |           | Pulau          | 03°54'16.34" S<br>116°03'16.24" T | Kabupaten Kotabaru, Provinsi Kalimantan Selatan     |
| Batu Barat, Pulau          |           | Pulau          | 04°22'15.62" S<br>115°47'31.67" T | Kabupaten Kotabaru, Provinsi Kalimantan Selatan     |
| Batu Bendera, Pulau        |           | Pulau          | 04°55'37.33" S<br>115°39'37.80" T | Kabupaten Kotabaru, Provinsi Kalimantan Selatan     |
| Batu Dangkal, Pulau        |           | Pulau          | 04°03'12.75" S<br>116°10'29.74" T | Kabupaten Kotabaru, Provinsi Kalimantan Selatan     |
| Batu Gusung, Pulau         |           | Pulau          | 03°40'03.78" S<br>116°00'26.41" T | Kabupaten Kotabaru, Provinsi Kalimantan Selatan     |
| Batu Kecil, Pulau          |           | Pulau          | 04°56'29.67" S<br>115°39'11.96" T | Kabupaten Kotabaru, Provinsi Kalimantan Selatan     |
| Batu Tengah, Pulau         |           | Pulau          | 04°22'43.31" S<br>115°50'02.13" T | Kabupaten Kotabaru, Provinsi Kalimantan Selatan     |
| Batuadang Selatan, Pulau   |           | Pulau          | 04°24'30.80" S<br>115°49'31.84" T | Kabupaten Kotabaru, Provinsi Kalimantan Selatan     |

| Nama Rupabumi              | Nama Lain | Unsur Rupabumi | Koordinat                         | Keterangan Wilayah                                 |
|----------------------------|-----------|----------------|-----------------------------------|--|
| Batuadang Utara, Pulau     |           | Pulau          | 04°23'52.94" S<br>115°50'03.29" T | Kabupaten Kotabaru, Provinsi Kalimantan Selatan    |
| Batubagapit Selatan, Pulau |           | Pulau          | 02°54'39.32" S<br>116°04'48.26" T | Kabupaten Kotabaru, Provinsi Kalimantan Selatan    |
| Batubagapit Utara, Pulau   |           | Pulau          | 02°54'11.69" S<br>116°04'35.23" T | Kabupaten Kotabaru, Provinsi Kalimantan Selatan    |
| Batubegandang Dua, Pulau   |           | Pulau          | 03°35'04.67" S<br>116°24'11.91" T | Kabupaten Kotabaru, Provinsi Kalimantan Selatan    |
| Batubegandang Empat, Pulau |           | Pulau          | 03°35'05.18" S<br>116°24'12.23" T | Kabupaten Kotabaru, Provinsi Kalimantan Selatan    |
| Batubegandang Satu, Pulau  |           | Pulau          | 03°35'06.86" S<br>116°24'12.39" T | Kabupaten Kotabaru, Provinsi Kalimantan Selatan    |
| Batubegandang Tiga, Pulau  |           | Pulau          | 03°35'06.06" S<br>116°24'12.54" T | Kabupaten Kotabaru, Provinsi Kalimantan Selatan    |
| Batulima Barat, Pulau      |           | Pulau          | 04°01'49.09" S<br>116°09'36.63" T | Kabupaten Kotabaru, Provinsi Kalimantan Selatan    |
| Batulima Selatan, Pulau    |           | Pulau          | 04°01'52.54" S<br>116°09'51.05" T | Kabupaten Kotabaru, Provinsi Kalimantan Selatan    |
| Batulima Tenggara, Pulau   |           | Pulau          | 04°01'57.19" S<br>116°09'58.53" T | Kabupaten Kotabaru, Provinsi Kalimantan Selatan    |
| Batulima Timur, Pulau      |           | Pulau          | 04°01'48.24" S<br>116°10'26.86" T | Kabupaten Kotabaru, Provinsi Kalimantan Selatan    |
| Batulima Utara, Pulau      |           | Pulau          | 04°01'42.73" S<br>116°09'50.64" T | Kabupaten Kotabaru, Provinsi Kalimantan Selatan    |
| Batumandi, Pulau           |           | Pulau          | 04°02'11.56" S<br>116°07'28.06" T | Kabupaten Kotabaru, Provinsi Kalimantan Selatan    |
| Batumandi, Pulau           |           | Pulau          | 03°39'51.66" S<br>116°23'00.63" T | Kabupaten Kotabaru, Provinsi Kalimantan Selatan    |
| Biawak, Pulau              |           | Pulau          | 02°48'49.07" S<br>116°07'02.39" T | Kabupaten Kotabaru, Provinsi Kalimantan Selatan    |
| Bidan Sulangkajan, Pulau   |           | Pulau          | 03°02'15.94" S<br>116°03'39.98" T | Kabupaten Kotabaru, Provinsi Kalimantan Selatan    |
| Bini Bungkukan, Pulau      |           | Pulau          | 02°49'57.00" S<br>116°07'50.99" T | Kabupaten Kotabaru, Provinsi Kalimantan Selatan    |
| Bini Cantung, Pulau        |           | Pulau          | 02°59'16.00" S<br>116°06'10.00" T | Kabupaten Kotabaru, Provinsi Kalimantan Selatan    |
| Birahbirahan, Pulau        |           | Pulau          | 04°13'44.00" S<br>116°07'18.99" T | Kabupaten Kotabaru, Provinsi Kalimantan Selatan    |
| Biru, Pulau                |           | Pulau          | 04°02'17.99" S<br>116°08'13.99" T | Kabupaten Kotabaru, Provinsi Kalimantan Selatan    |
| Bromo, Pulau               |           | Pulau          | 03°20'40.99" S<br>114°32'51.00" T | Kota Banjarmasin, Provinsi Kalimantan Selatan      |
| Buroto, Pulau              |           | Pulau          | 03°52'54.44" S<br>116°18'38.36" T | Kabupaten Kotabaru, Provinsi Kalimantan Selatan    |
| Burung Besar, Pulau        |           | Pulau          | 03°38'24.00" S<br>116°18'15.00" T | Kabupaten Kotabaru, Provinsi Kalimantan Selatan    |
| Burung Kecil, Pulau        |           | Pulau          | 03°38'26.00" S<br>116°18'20.00" T | Kabupaten Kotabaru, Provinsi Kalimantan Selatan    |
| Burung Kelumpang, Pulau    |           | Pulau          | 03°04'27.00" S<br>116°14'49.99" T | Kabupaten Kotabaru, Provinsi Kalimantan Selatan    |
| Burung, Pulau              |           | Pulau          | 03°43'21.99" S<br>116°20'12.97" T | Kabupaten Kotabaru, Provinsi Kalimantan Selatan    |
| Burung, Pulau              |           | Pulau          | 03°22'49.00" S<br>116°02'07.00" T | Kabupaten Tanah Bumbu, Provinsi Kalimantan Selatan |
| Cinta Kecil, Pulau         |           | Pulau          | 04°00'45.74" S<br>116°10'59.03" T | Kabupaten Kotabaru, Provinsi Kalimantan Selatan    |

| Nama Rupabumi          | Nama Lain | Unsur Rupabumi | Koordinat                         | Keterangan Wilayah                                  |
|------------------------|-----------|----------------|-----------------------------------|---|
| Cinta, Pulau           |           | Pulau          | 04°00'41.42" S<br>116°10'58.14" T | Kabupaten Kotabaru, Provinsi Kalimantan Selatan     |
| Condong, Pulau         |           | Pulau          | 04°48'40.05" S<br>115°50'01.74" T | Kabupaten Kotabaru, Provinsi Kalimantan Selatan     |
| Curiak, Pulau          |           | Pulau          | 02°37'09.00" S<br>116°17'04.99" T | Kabupaten Kotabaru, Provinsi Kalimantan Selatan     |
| Curiak, Pulau          |           | Pulau          | 03°13'35.00" S<br>114°32'44.00" T | Kabupaten Barito Kuala, Provinsi Kalimantan Selatan |
| Danauwan, Pulau        |           | Pulau          | 04°19'57.00" S<br>115°49'03.00" T | Kabupaten Kotabaru, Provinsi Kalimantan Selatan     |
| Dare, Pulau            |           | Pulau          | 04°46'37.99" S<br>115°50'30.00" T | Kabupaten Kotabaru, Provinsi Kalimantan Selatan     |
| Datu, Pulau            |           | Pulau          | 04°03'45.00" S<br>114°36'59.00" T | Kabupaten Tanah Laut, Provinsi Kalimantan Selatan   |
| Dupa, Pulau            |           | Pulau          | 03°27'32.00" S<br>114°31'19.99" T | Kabupaten Banjar, Provinsi Kalimantan Selatan       |
| Galam, Pulau           |           | Pulau          | 03°01'38.78" S<br>116°04'33.02" T | Kabupaten Kotabaru, Provinsi Kalimantan Selatan     |
| Gambang, Pulau         |           | Pulau          | 04°43'28.99" S<br>115°42'41.00" T | Kabupaten Kotabaru, Provinsi Kalimantan Selatan     |
| Gudang, Pulau          |           | Pulau          | 02°51'03.30" S<br>116°04'24.53" T | Kabupaten Kotabaru, Provinsi Kalimantan Selatan     |
| Gunungtulangan, Pulau  |           | Pulau          | 02°49'01.99" S<br>116°07'01.99" T | Kabupaten Kotabaru, Provinsi Kalimantan Selatan     |
| Gusung Japing, Pulau   |           | Pulau          | 04°47'11.06" S<br>115°50'57.49" T | Kabupaten Kotabaru, Provinsi Kalimantan Selatan     |
| Hajar, Pulau           |           | Pulau          | 04°03'12.18" S<br>116°03'21.33" T | Kabupaten Kotabaru, Provinsi Kalimantan Selatan     |
| Halaban Kecil, Pulau   |           | Pulau          | 03°35'35.99" S<br>116°18'29.00" T | Kabupaten Kotabaru, Provinsi Kalimantan Selatan     |
| Halaban, Pulau         |           | Pulau          | 03°35'30.00" S<br>116°18'24.99" T | Kabupaten Kotabaru, Provinsi Kalimantan Selatan     |
| Halangmelingkau, Pulau |           | Pulau          | 03°39'22.00" S<br>116°36'56.99" T | Kabupaten Kotabaru, Provinsi Kalimantan Selatan     |
| Haliling, Pulau        |           | Pulau          | 03°00'02.00" S<br>116°06'24.00" T | Kabupaten Kotabaru, Provinsi Kalimantan Selatan     |
| Halus Hilir, Pulau     |           | Pulau          | 02°49'39.81" S<br>116°06'45.19" T | Kabupaten Kotabaru, Provinsi Kalimantan Selatan     |
| Halus Hulu, Pulau      |           | Pulau          | 02°49'33.16" S<br>116°06'28.44" T | Kabupaten Kotabaru, Provinsi Kalimantan Selatan     |
| Hamparan Gusung, Pulau |           | Pulau          | 03°53'54.96" S<br>116°03'07.52" T | Kabupaten Kotabaru, Provinsi Kalimantan Selatan     |
| Hantu, Pulau           |           | Pulau          | 03°23'17.99" S<br>116°02'25.00" T | Kabupaten Tanah Bumbu, Provinsi Kalimantan Selatan  |
| Harapan, Pulau         |           | Pulau          | 04°01'58.44" S<br>116°04'20.96" T | Kabupaten Kotabaru, Provinsi Kalimantan Selatan     |
| Haur, Pulau            |           | Pulau          | 03°40'14.99" S<br>116°22'50.99" T | Kabupaten Kotabaru, Provinsi Kalimantan Selatan     |
| Janda, Pulau           |           | Pulau          | 04°49'12.51" S<br>115°46'22.65" T | Kabupaten Kotabaru, Provinsi Kalimantan Selatan     |
| Jaring, Pulau          |           | Pulau          | 02°32'12.00" S<br>116°16'18.00" T | Kabupaten Kotabaru, Provinsi Kalimantan Selatan     |
| Jingah, Pulau          |           | Pulau          | 03°23'33.05" S<br>114°29'33.05" T | Kabupaten Barito Kuala, Provinsi Kalimantan Selatan |
| Jurung, Pulau          |           | Pulau          | 02°39'51.99" S<br>116°14'07.00" T | Kabupaten Kotabaru, Provinsi Kalimantan Selatan     |

| Nama Rupabumi           | Nama Lain           | Unsur Rupabumi | Koordinat                         | Keterangan Wilayah                                  |
|-------------------------|---------------------|----------------|-----------------------------------|---|
| Kacang, Pulau           |                     | Pulau          | 03°55'15.23" S<br>116°17'27.66" T | Kabupaten Kotabaru, Provinsi Kalimantan Selatan     |
| Kaget, Pulau            |                     | Pulau          | 03°24'55.00" S<br>114°30'19.00" T | Kabupaten Barito Kuala, Provinsi Kalimantan Selatan |
| Kalambau, Pulau         |                     | Pulau          | 04°55'07.00" S<br>115°39'25.99" T | Kabupaten Kotabaru, Provinsi Kalimantan Selatan     |
| Kaliamas, Pulau         |                     | Pulau          | 03°25'28.19" S<br>114°29'28.19" T | Kabupaten Barito Kuala, Provinsi Kalimantan Selatan |
| Kaliemun, Pulau         |                     | Pulau          | 02°51'38.00" S<br>116°05'10.00" T | Kabupaten Kotabaru, Provinsi Kalimantan Selatan     |
| Kaluang, Pulau          |                     | Pulau          | 03°36'23.00" S<br>116°20'29.00" T | Kabupaten Kotabaru, Provinsi Kalimantan Selatan     |
| Kapak Besar, Pulau      |                     | Pulau          | 03°42'27.00" S<br>116°20'42.00" T | Kabupaten Kotabaru, Provinsi Kalimantan Selatan     |
| Kapak Kecil, Pulau      |                     | Pulau          | 03°42'06.03" S<br>116°20'50.05" T | Kabupaten Kotabaru, Provinsi Kalimantan Selatan     |
| Karajaan, Pulau         |                     | Pulau          | 04°05'29.00" S<br>116°12'24.99" T | Kabupaten Kotabaru, Provinsi Kalimantan Selatan     |
| Kelapa, Pulau           |                     | Pulau          | 03°25'57.05" S<br>114°27'47.91" T | Kabupaten Barito Kuala, Provinsi Kalimantan Selatan |
| Kembang, Pulau          |                     | Pulau          | 03°18'23.00" S<br>114°33'38.99" T | Kabupaten Barito Kuala, Provinsi Kalimantan Selatan |
| Kerasian, Pulau         |                     | Pulau          | 04°01'50.00" S<br>116°12'15.00" T | Kabupaten Kotabaru, Provinsi Kalimantan Selatan     |
| Kerassian Kecil, Pulau  | Pulau Tangga Permai | Pulau          | 04°01'53.81" S<br>116°12'49.32" T | Kabupaten Kotabaru, Provinsi Kalimantan Selatan     |
| Kerawang, Pulau         |                     | Pulau          | 02°59'07.00" S<br>116°07'52.00" T | Kabupaten Kotabaru, Provinsi Kalimantan Selatan     |
| Kersikhitam, Pulau      |                     | Pulau          | 03°00'10.00" S<br>116°09'31.00" T | Kabupaten Kotabaru, Provinsi Kalimantan Selatan     |
| Kerumputan, Pulau       |                     | Pulau          | 04°03'05.00" S<br>116°10'18.00" T | Kabupaten Kotabaru, Provinsi Kalimantan Selatan     |
| Kunyit Matasirih, Pulau |                     | Pulau          | 04°46'37.48" S<br>115°51'45.10" T | Kabupaten Kotabaru, Provinsi Kalimantan Selatan     |
| Kunyit, Pulau           |                     | Pulau          | 04°05'15.00" S<br>116°02'40.99" T | Kabupaten Kotabaru, Provinsi Kalimantan Selatan     |
| Laki Bungkukan, Pulau   |                     | Pulau          | 02°49'52.69" S<br>116°07'44.05" T | Kabupaten Kotabaru, Provinsi Kalimantan Selatan     |
| Laki Cantung, Pulau     |                     | Pulau          | 02°59'02.00" S<br>116°05'57.99" T | Kabupaten Kotabaru, Provinsi Kalimantan Selatan     |
| Langadai, Pulau         |                     | Pulau          | 03°14'22.99" S<br>116°10'28.99" T | Kabupaten Kotabaru, Provinsi Kalimantan Selatan     |
| Laut, Pulau             |                     | Pulau          | 03°40'03.00" S<br>116°09'58.00" T | Kabupaten Kotabaru, Provinsi Kalimantan Selatan     |
| Lereklerakan, Pulau     | Pulau Larilarian    | Pulau          | 03°30'36.00" S<br>117°27'27.00" T | Kabupaten Kotabaru, Provinsi Kalimantan Selatan     |
| Mangkuk, Pulau          |                     | Pulau          | 03°00'24.99" S<br>116°03'16.99" T | Kabupaten Kotabaru, Provinsi Kalimantan Selatan     |
| Manti, Pulau            |                     | Pulau          | 03°22'09.00" S<br>116°22'14.00" T | Kabupaten Kotabaru, Provinsi Kalimantan Selatan     |
| Marabatuan, Pulau       |                     | Pulau          | 04°22'09.99" S<br>115°48'16.99" T | Kabupaten Kotabaru, Provinsi Kalimantan Selatan     |
| Maradapan, Pulau        |                     | Pulau          | 04°42'24.99" S<br>115°43'52.00" T | Kabupaten Kotabaru, Provinsi Kalimantan Selatan     |
| Maraeng, Pulau          |                     | Pulau          | 03°38'56.37" S<br>116°36'21.81" T | Kabupaten Kotabaru, Provinsi Kalimantan Selatan     |

| Nama Rupabumi           | Nama Lain | Unsur Rupabumi | Koordinat                         | Keterangan Wilayah                                 |
|-------------------------|-----------|----------------|-----------------------------------|--|
| Matasirih, Pulau        |           | Pulau          | 04°47'52.00" S<br>115°48'56.00" T | Kabupaten Kotabaru, Provinsi Kalimantan Selatan    |
| Merdeka, Pulau          |           | Pulau          | 03°14'20.00" S<br>116°11'03.99" T | Kabupaten Kotabaru, Provinsi Kalimantan Selatan    |
| Nangka Besar, Pulau     |           | Pulau          | 03°05'08.00" S<br>116°16'39.00" T | Kabupaten Kotabaru, Provinsi Kalimantan Selatan    |
| Nangka Kecil, Pulau     |           | Pulau          | 03°05'38.00" S<br>116°15'47.99" T | Kabupaten Kotabaru, Provinsi Kalimantan Selatan    |
| Nyamuk, Pulau           |           | Pulau          | 03°53'55.73" S<br>115°15'28.39" T | Kabupaten Tanah Laut, Provinsi Kalimantan Selatan  |
| Ondong, Pulau           |           | Pulau          | 04°05'21.71" S<br>116°14'51.64" T | Kabupaten Kotabaru, Provinsi Kalimantan Selatan    |
| Palaburan, Pulau        |           | Pulau          | 02°37'27.00" S<br>116°12'20.00" T | Kabupaten Kotabaru, Provinsi Kalimantan Selatan    |
| Pamalikan, Pulau        |           | Pulau          | 04°45'02.99" S<br>115°52'44.00" T | Kabupaten Kotabaru, Provinsi Kalimantan Selatan    |
| Panci, Pulau            |           | Pulau          | 03°09'41.61" S<br>116°04'41.61" T | Kabupaten Kotabaru, Provinsi Kalimantan Selatan    |
| Pandangpandangan, Pulau |           | Pulau          | 04°24'11.00" S<br>116°10'18.00" T | Kabupaten Kotabaru, Provinsi Kalimantan Selatan    |
| Parak, Pulau            |           | Pulau          | 02°33'48.03" S<br>116°22'40.27" T | Kabupaten Kotabaru, Provinsi Kalimantan Selatan    |
| Pardamaian Besar, Pulau |           | Pulau          | 03°39'22.00" S<br>116°23'07.00" T | Kabupaten Kotabaru, Provinsi Kalimantan Selatan    |
| Pasir, Pulau            |           | Pulau          | 03°56'17.98" S<br>116°15'55.48" T | Kabupaten Kotabaru, Provinsi Kalimantan Selatan    |
| Payungpayungan, Pulau   |           | Pulau          | 04°23'03.99" S<br>115°50'10.00" T | Kabupaten Kotabaru, Provinsi Kalimantan Selatan    |
| Rambai, Pulau           |           | Pulau          | 02°52'09.85" S<br>116°07'07.71" T | Kabupaten Kotabaru, Provinsi Kalimantan Selatan    |
| Sambargalang, Pulau     |           | Pulau          | 04°24'19.00" S<br>116°10'13.00" T | Kabupaten Kotabaru, Provinsi Kalimantan Selatan    |
| Sambergelap, Pulau      |           | Pulau          | 03°39'31.00" S<br>116°36'16.99" T | Kabupaten Kotabaru, Provinsi Kalimantan Selatan    |
| Samut, Pulau            |           | Pulau          | 04°04'41.91" S<br>116°03'30.30" T | Kabupaten Kotabaru, Provinsi Kalimantan Selatan    |
| Santimunan Dalam, Pulau |           | Pulau          | 02°33'22.00" S<br>116°18'40.00" T | Kabupaten Kotabaru, Provinsi Kalimantan Selatan    |
| Santimunan Luar, Pulau  |           | Pulau          | 02°35'25.00" S<br>116°18'16.99" T | Kabupaten Kotabaru, Provinsi Kalimantan Selatan    |
| Sarang, Pulau           |           | Pulau          | 04°23'38.23" S<br>115°47'27.69" T | Kabupaten Kotabaru, Provinsi Kalimantan Selatan    |
| Sari, Pulau             |           | Pulau          | 02°59'56.00" S<br>116°04'00.99" T | Kabupaten Kotabaru, Provinsi Kalimantan Selatan    |
| Sawah, Pulau            |           | Pulau          | 03°39'26.90" S<br>116°36'03.78" T | Kabupaten Kotabaru, Provinsi Kalimantan Selatan    |
| Sebuku, Pulau           |           | Pulau          | 03°32'12.00" S<br>116°22'25.00" T | Kabupaten Kotabaru, Provinsi Kalimantan Selatan    |
| Sepakat, Pulau          |           | Pulau          | 03°27'22.00" S<br>114°31'14.99" T | Kabupaten Banjar, Provinsi Kalimantan Selatan      |
| Sepisau, Pulau          |           | Pulau          | 02°37'18.33" S<br>116°16'23.09" T | Kabupaten Kotabaru, Provinsi Kalimantan Selatan    |
| Serudung, Pulau         |           | Pulau          | 03°50'25.00" S<br>116°18'28.00" T | Kabupaten Kotabaru, Provinsi Kalimantan Selatan    |
| Sungaidua, Pulau        |           | Pulau          | 03°19'13.00" S<br>116°03'54.14" T | Kabupaten Tanah Bumbu, Provinsi Kalimantan Selatan |

| Nama Rupabumi            | Nama Lain | Unsur Rupabumi | Koordinat                         | Keterangan Wilayah                                  |
|--------------------------|-----------|----------------|-----------------------------------|---|
| Sungaihalangan, Pulau    |           | Pulau          | 02°48'23.04" S<br>116°07'12.96" T | Kabupaten Kotabaru, Provinsi Kalimantan Selatan     |
| Sungaihambar, Pulau      |           | Pulau          | 02°51'36.00" S<br>116°05'52.00" T | Kabupaten Kotabaru, Provinsi Kalimantan Selatan     |
| Sungaikerapu, Pulau      |           | Pulau          | 02°51'29.00" S<br>116°06'10.00" T | Kabupaten Kotabaru, Provinsi Kalimantan Selatan     |
| Sungainibung, Pulau      |           | Pulau          | 02°52'03.00" S<br>116°06'37.00" T | Kabupaten Kotabaru, Provinsi Kalimantan Selatan     |
| Sungaipuayan, Pulau      |           | Pulau          | 02°51'32.00" S<br>116°05'22.99" T | Kabupaten Kotabaru, Provinsi Kalimantan Selatan     |
| Suraja Syarif Ali, Pulau |           | Pulau          | 03°43'20.48" S<br>115°39'55.25" T | Kabupaten Tanah Bumbu, Provinsi Kalimantan Selatan  |
| Suren, Pulau             |           | Pulau          | 02°55'45.99" S<br>116°10'01.99" T | Kabupaten Kotabaru, Provinsi Kalimantan Selatan     |
| Suwangi, Pulau           |           | Pulau          | 03°26'22.99" S<br>116°01'41.00" T | Kabupaten Tanah Bumbu, Provinsi Kalimantan Selatan  |
| Tabuan, Pulau            |           | Pulau          | 03°04'14.00" S<br>116°16'53.00" T | Kabupaten Kotabaru, Provinsi Kalimantan Selatan     |
| Tajak Sungaigalam, Pulau |           | Pulau          | 03°01'14.59" S<br>116°04'59.49" T | Kabupaten Kotabaru, Provinsi Kalimantan Selatan     |
| Tajak, Pulau             |           | Pulau          | 02°52'16.68" S<br>116°07'41.09" T | Kabupaten Kotabaru, Provinsi Kalimantan Selatan     |
| Tampakan, Pulau          |           | Pulau          | 03°21'58.00" S<br>116°03'46.00" T | Kabupaten Tanah Bumbu, Provinsi Kalimantan Selatan  |
| Tanahmerah, Pulau        |           | Pulau          | 03°02'48.00" S<br>116°10'36.99" T | Kabupaten Kotabaru, Provinsi Kalimantan Selatan     |
| Tanjung Keramat, Pulau   |           | Pulau          | 02°53'28.59" S<br>116°07'28.59" T | Kabupaten Kotabaru, Provinsi Kalimantan Selatan     |
| Tanjung, Pulau           |           | Pulau          | 03°34'58.92" S<br>115°53'58.92" T | Kabupaten Tanah Bumbu, Provinsi Kalimantan Selatan  |
| Tarusan, Pulau           |           | Pulau          | 03°50'46.00" S<br>116°17'43.00" T | Kabupaten Kotabaru, Provinsi Kalimantan Selatan     |
| Telan, Pulau             |           | Pulau          | 03°26'33.87" S<br>114°29'33.87" T | Kabupaten Barito Kuala, Provinsi Kalimantan Selatan |
| Tempurung, Pulau         |           | Pulau          | 03°25'50.99" S<br>114°30'51.99" T | Kabupaten Barito Kuala, Provinsi Kalimantan Selatan |
| Tepianmataja, Pulau      |           | Pulau          | 04°05'18.67" S<br>116°11'38.99" T | Kabupaten Kotabaru, Provinsi Kalimantan Selatan     |
| Terusan Tengah, Pulau    |           | Pulau          | 04°04'10.99" S<br>116°02'48.99" T | Kabupaten Kotabaru, Provinsi Kalimantan Selatan     |
| Titipan Indah, Pulau     |           | Pulau          | 04°02'21.99" S<br>116°08'35.00" T | Kabupaten Kotabaru, Provinsi Kalimantan Selatan     |
| Tiwadak, Pulau           |           | Pulau          | 03°00'07.99" S<br>116°07'34.00" T | Kabupaten Kotabaru, Provinsi Kalimantan Selatan     |
| Tokong, Pulau            |           | Pulau          | 03°54'34.99" S<br>116°03'06.99" T | Kabupaten Kotabaru, Provinsi Kalimantan Selatan     |
| Tugu, Pulau              |           | Pulau          | 02°38'33.00" S<br>116°15'34.99" T | Kabupaten Kotabaru, Provinsi Kalimantan Selatan     |
| Tungkaran Buaya, Pulau   |           | Pulau          | 02°51'43.02" S<br>116°06'00.39" T | Kabupaten Kotabaru, Provinsi Kalimantan Selatan     |



## **15. KALIMANTAN TENGAH**

---





| Nama Rupabumi         | Nama Lain         | Unsur Rupabumi | Koordinat                         | Keterangan Wilayah  |
|-----------------------|-------------------|----------------|-----------------------------------|---|
| Bangkuang, Pulau      |                   | Pulau          | 02°00'15.99" S<br>114°54'56.00" T | Kabupaten Barito Selatan,<br>Provinsi Kalimantan Tengah     |
| Baru, Pulau           |                   | Pulau          | 03°04'17.00" S<br>113°16'09.00" T | Kabupaten Katingan, Provinsi<br>Kalimantan Tengah           |
| Batu Bamana, Pulau    |                   | Pulau          | 00°09'00.91" S<br>114°05'56.49" T | Kabupaten Murung Raya,<br>Provinsi Kalimantan Tengah        |
| Batubuaya, Pulau      |                   | Pulau          | 03°20'52.91" S<br>113°26'03.86" T | Kabupaten Katingan, Provinsi<br>Kalimantan Tengah           |
| Batumandi, Pulau      |                   | Pulau          | 03°21'36.00" S<br>113°25'14.00" T | Kabupaten Katingan, Provinsi<br>Kalimantan Tengah           |
| Bengaris, Pulau       |                   | Pulau          | 02°50'36.38" S<br>111°28'19.60" T | Kabupaten Kotawaringin Barat,<br>Provinsi Kalimantan Tengah |
| Berangas Kurik, Pulau |                   | Pulau          | 03°10'47.53" S<br>114°21'14.89" T | Kabupaten Kapuas, Provinsi<br>Kalimantan Tengah             |
| Berangas, Pulau       |                   | Pulau          | 03°10'25.00" S<br>114°21'18.00" T | Kabupaten Kapuas, Provinsi<br>Kalimantan Tengah             |
| Besiam Kurik, Pulau   |                   | Pulau          | 03°11'21.00" S<br>114°21'19.00" T | Kabupaten Kapuas, Provinsi<br>Kalimantan Tengah             |
| Besiam, Pulau         |                   | Pulau          | 03°11'53.00" S<br>114°21'23.00" T | Kabupaten Kapuas, Provinsi<br>Kalimantan Tengah             |
| Burung, Pulau         |                   | Pulau          | 03°13'50.99" S<br>113°19'40.00" T | Kabupaten Katingan, Provinsi<br>Kalimantan Tengah           |
| Damar, Pulau          |                   | Pulau          | 03°16'32.99" S<br>113°23'06.00" T | Kabupaten Katingan, Provinsi<br>Kalimantan Tengah           |
| Gani, Pulau           |                   | Pulau          | 02°53'05.35" S<br>111°25'55.69" T | Kabupaten Kotawaringin Barat,<br>Provinsi Kalimantan Tengah |
| Hampapak, Pulau       |                   | Pulau          | 02°05'03.00" S<br>113°49'54.00" T | Kota Palangkaraya, Provinsi<br>Kalimantan Tengah            |
| Hanaut, Pulau         |                   | Pulau          | 02°49'41.00" S<br>112°58'09.00" T | Kabupaten Kotawaringin Timur,<br>Provinsi Kalimantan Tengah |
| Handiwung Mali, Pulau | Pulau Dirung Mali | Pulau          | 00°36'04.20" S<br>114°16'04.91" T | Kabupaten Murung Raya,<br>Provinsi Kalimantan Tengah        |
| Hanibung, Pulau       |                   | Pulau          | 02°19'59.99" S<br>112°52'32.99" T | Kabupaten Kotawaringin Timur,<br>Provinsi Kalimantan Tengah |
| Hantasanbabai, Pulau  |                   | Pulau          | 01°55'27.00" S<br>114°52'48.00" T | Kabupaten Barito Selatan,<br>Provinsi Kalimantan Tengah     |
| Hantu, Pulau          |                   | Pulau          | 02°14'13.81" S<br>112°44'29.90" T | Kabupaten Kotawaringin Timur,<br>Provinsi Kalimantan Tengah |
| Hilirbabai, Pulau     |                   | Pulau          | 01°55'41.99" S<br>114°51'15.00" T | Kabupaten Barito Selatan,<br>Provinsi Kalimantan Tengah     |
| Huluasam, Pulau       |                   | Pulau          | 01°36'56.00" S<br>114°51'42.00" T | Kabupaten Barito Selatan,<br>Provinsi Kalimantan Tengah     |
| Hulubabai, Pulau      |                   | Pulau          | 01°53'53.99" S<br>114°51'45.00" T | Kabupaten Barito Selatan,<br>Provinsi Kalimantan Tengah     |
| Jamban, Pulau         | Pulau Burung      | Pulau          | 02°51'12.18" S<br>110°58'14.18" T | Provinsi Kalimantan Tengah                                  |
| Kaja, Pulau           |                   | Pulau          | 01°56'53.99" S<br>113°45'29.00" T | Kota Palangkaraya, Provinsi<br>Kalimantan Tengah            |
| Kaladan, Pulau        |                   | Pulau          | 01°24'24.00" S<br>113°36'02.00" T | Kota Palangkaraya, Provinsi<br>Kalimantan Tengah            |
| Kamapit, Pulau        |                   | Pulau          | 02°28'25.00" S<br>113°02'58.99" T | Kabupaten Kotawaringin Timur,<br>Provinsi Kalimantan Tengah |
| Kanamit, Pulau        |                   | Pulau          | 02°55'08.00" S<br>114°21'58.00" T | Kabupaten Kapuas, Provinsi<br>Kalimantan Tengah             |
| Kecat Sangkai, Pulau  | Pulau Karajan     | Pulau          | 00°21'50.13" S<br>114°04'15.71" T | Kabupaten Murung Raya,<br>Provinsi Kalimantan Tengah        |

| Nama Rupabumi          | Nama Lain          | Unsur Rupabumi | Koordinat                         | Keterangan Wilayah  |
|------------------------|--------------------|----------------|-----------------------------------|---|
| Keramat, Pulau         |                    | Pulau          | 02°53'15.72" S<br>111°26'14.67" T | Kabupaten Kotawaringin Barat,<br>Provinsi Kalimantan Tengah |
| Ketapang, Pulau        |                    | Pulau          | 02°39'25.70" S<br>114°16'32.05" T | Kabupaten Pulang Pisau,<br>Provinsi Kalimantan Tengah       |
| Klaru, Pulau           |                    | Pulau          | 02°25'36.38" S<br>113°18'54.77" T | Kabupaten Katingan, Provinsi<br>Kalimantan Tengah           |
| Kudung, Pulau          |                    | Pulau          | 02°11'33.00" S<br>113°56'15.00" T | Kota Palangkaraya, Provinsi<br>Kalimantan Tengah            |
| Kupang, Pulau          |                    | Pulau          | 03°04'53.00" S<br>114°21'16.99" T | Kabupaten Kapuas, Provinsi<br>Kalimantan Tengah             |
| Lampahen, Pulau        |                    | Pulau          | 02°34'21.00" S<br>114°25'08.00" T | Kabupaten Kapuas, Provinsi<br>Kalimantan Tengah             |
| Landabung, Pulau       |                    | Pulau          | 02°48'13.00" S<br>113°17'04.99" T | Kabupaten Katingan, Provinsi<br>Kalimantan Tengah           |
| Landuken, Pulau        |                    | Pulau          | 01°54'34.78" S<br>113°22'24.45" T | Provinsi Kalimantan Tengah                                  |
| Lantungan Besar, Pulau |                    | Pulau          | 02°36'57.66" S<br>113°20'20.22" T | Kabupaten Katingan, Provinsi<br>Kalimantan Tengah           |
| Lantungan Kecil, Pulau |                    | Pulau          | 02°36'49.56" S<br>113°20'14.88" T | Kabupaten Katingan, Provinsi<br>Kalimantan Tengah           |
| Lepeh, Pulau           |                    | Pulau          | 02°47'08.83" S<br>112°55'55.57" T | Kabupaten Kotawaringin Timur,<br>Provinsi Kalimantan Tengah |
| Liang Undang, Pulau    |                    | Pulau          | 00°24'46.40" S<br>114°04'28.31" T | Kabupaten Murung Raya,<br>Provinsi Kalimantan Tengah        |
| Mambasar, Pulau        |                    | Pulau          | 02°02'16.30" S<br>114°54'27.79" T | Kabupaten Barito Selatan,<br>Provinsi Kalimantan Tengah     |
| Mambulau, Pulau        |                    | Pulau          | 03°01'57.00" S<br>114°23'28.00" T | Kabupaten Kapuas, Provinsi<br>Kalimantan Tengah             |
| Mintin Besar, Pulau    |                    | Pulau          | 02°50'22.99" S<br>114°12'25.99" T | Kabupaten Pulang Pisau,<br>Provinsi Kalimantan Tengah       |
| Mintin Kecil, Pulau    |                    | Pulau          | 02°50'33.00" S<br>114°12'04.00" T | Kabupaten Pulang Pisau,<br>Provinsi Kalimantan Tengah       |
| Nibung Hulu, Pulau     | Pulau Nibung Besar | Pulau          | 02°53'26.92" S<br>110°51'01.50" T | Provinsi Kalimantan Tengah                                  |
| Nusatambing, Pulau     |                    | Pulau          | 02°23'06.00" S<br>114°11'26.00" T | Kabupaten Pulang Pisau,<br>Provinsi Kalimantan Tengah       |
| Palabangan, Pulau      |                    | Pulau          | 01°51'05.00" S<br>113°56'04.99" T | Kabupaten Pulang Pisau,<br>Provinsi Kalimantan Tengah       |
| Palui, Pulau           |                    | Pulau          | 01°44'01.90" S<br>114°48'26.52" T | Kabupaten Barito Selatan,<br>Provinsi Kalimantan Tengah     |
| Pangon, Pulau          |                    | Pulau          | 00°34'48.68" S<br>114°14'50.68" T | Kabupaten Murung Raya,<br>Provinsi Kalimantan Tengah        |
| Papu, Pulau            |                    | Pulau          | 02°41'42.00" S<br>113°19'59.99" T | Kabupaten Katingan, Provinsi<br>Kalimantan Tengah           |
| Pari, Pulau            |                    | Pulau          | 01°42'02.00" S<br>114°29'20.00" T | Kabupaten Kapuas, Provinsi<br>Kalimantan Tengah             |
| Rambai, Pulau          |                    | Pulau          | 02°54'41.38" S<br>111°25'40.49" T | Kabupaten Kotawaringin Barat,<br>Provinsi Kalimantan Tengah |
| Roko, Pulau            |                    | Pulau          | 03°13'59.99" S<br>114°20'44.00" T | Kabupaten Kapuas, Provinsi<br>Kalimantan Tengah             |
| Rungun, Pulau          |                    | Pulau          | 02°53'25.03" S<br>111°25'31.86" T | Kabupaten Kotawaringin Barat,<br>Provinsi Kalimantan Tengah |
| Sampiding, Pulau       |                    | Pulau          | 01°59'51.00" S<br>112°33'25.99" T | Kabupaten Kotawaringin Timur,<br>Provinsi Kalimantan Tengah |
| Samudra, Pulau         |                    | Pulau          | 02°54'33.36" S<br>111°24'52.62" T | Kabupaten Kotawaringin Barat,<br>Provinsi Kalimantan Tengah |

| Nama Rupabumi         | Nama Lain | Unsur Rupabumi | Koordinat                         | Keterangan Wilayah                                       |
|-----------------------|-----------|----------------|-----------------------------------|--|
| Santilik Ha'l, Pulau  |           | Pulau          | 03°09'42.00" S<br>113°17'58.99" T | Kabupaten Katingan, Provinsi Kalimantan Tengah           |
| Santilik Kurik, Pulau |           | Pulau          | 03°09'44.43" S<br>113°17'53.35" T | Kabupaten Katingan, Provinsi Kalimantan Tengah           |
| Sekodor, Pulau        |           | Pulau          | 02°53'54.07" S<br>111°25'34.63" T | Kabupaten Kotawaringin Barat, Provinsi Kalimantan Tengah |
| Selatbaru, Pulau      |           | Pulau          | 02°04'13.07" S<br>114°53'29.15" T | Kabupaten Barito Selatan, Provinsi Kalimantan Tengah     |
| Takapan, Pulau        |           | Pulau          | 01°50'40.99" S<br>113°44'12.00" T | Kota Palangkaraya, Provinsi Kalimantan Tengah            |
| Tampijak, Pulau       |           | Pulau          | 01°49'23.00" S<br>114°47'02.00" T | Kabupaten Barito Selatan, Provinsi Kalimantan Tengah     |
| Tangguk, Pulau        |           | Pulau          | 02°47'03.00" S<br>111°03'09.00" T | Kabupaten Sukamara, Provinsi Kalimantan Tengah           |
| Tanjungjawa, Pulau    |           | Pulau          | 01°31'55.99" S<br>114°50'06.00" T | Kabupaten Barito Selatan, Provinsi Kalimantan Tengah     |
| Telu Bentok, Pulau    |           | Pulau          | 02°58'45.99" S<br>114°22'39.00" T | Kabupaten Kapuas, Provinsi Kalimantan Tengah             |
| Telu Hai, Pulau       |           | Pulau          | 02°58'20.45" S<br>114°22'40.37" T | Kabupaten Kapuas, Provinsi Kalimantan Tengah             |
| Telu Kurik, Pulau     |           | Pulau          | 02°59'03.00" S<br>114°22'28.99" T | Kabupaten Kapuas, Provinsi Kalimantan Tengah             |
| Telu, Pulau           |           | Pulau          | 02°59'12.00" S<br>114°22'23.00" T | Kabupaten Kapuas, Provinsi Kalimantan Tengah             |
| Tewangkampong, Pulau  |           | Pulau          | 02°55'55.99" S<br>113°17'03.00" T | Kabupaten Katingan, Provinsi Kalimantan Tengah           |
| Tikus, Pulau          |           | Pulau          | 02°07'30.00" S<br>112°37'14.00" T | Kabupaten Kotawaringin Timur, Provinsi Kalimantan Tengah |
| Tuwung, Pulau         |           | Pulau          | 02°05'53.00" S<br>113°55'59.99" T | Kabupaten Pulang Pisau, Provinsi Kalimantan Tengah       |





## **16. KALIMANTAN TIMUR**

---



| Nama Rupabumi           | Nama Lain | Unsur Rupabumi | Koordinat                         | Keterangan Wilayah                                       |
|-------------------------|-----------|----------------|-----------------------------------|--|
| Agaragar, Pulau         |           | Pulau          | 00°07'53.00" U<br>117°31'49.00" T | Kota Bontang, Provinsi Kalimantan Timur                  |
| Aji, Pulau              |           | Pulau          | 02°10'13.73" U<br>117°33'44.77" T | Kabupaten Berau, Provinsi Kalimantan Timur               |
| Andongabu, Pulau        |           | Pulau          | 02°13'48.00" U<br>118°38'19.00" T | Kabupaten Berau, Provinsi Kalimantan Timur               |
| Babanir Baru, Pulau     |           | Pulau          | 02°09'51.00" U<br>117°32'17.99" T | Kabupaten Berau, Provinsi Kalimantan Timur               |
| Babi, Pulau             |           | Pulau          | 01°16'48.18" S<br>116°48'32.46" T | Kota Balikpapan, Provinsi Kalimantan Timur               |
| Badakbadak Barat, Pulau |           | Pulau          | 00°09'05.00" U<br>117°30'47.99" T | Kota Bontang, Provinsi Kalimantan Timur                  |
| Badakbadak Timur, Pulau |           | Pulau          | 00°09'02.99" U<br>117°31'14.00" T | Kota Bontang, Provinsi Kalimantan Timur                  |
| Badakbadak, Pulau       |           | Pulau          | 02°10'51.66" U<br>117°54'39.02" T | Kabupaten Berau, Provinsi Kalimantan Timur               |
| Bajau, Pulau            |           | Pulau          | 00°55'16.00" U<br>118°03'06.99" T | Kabupaten Kutai Timur, Provinsi Kalimantan Timur         |
| Bakungan Diki, Pulau    |           | Pulau          | 02°06'50.00" U<br>118°44'06.00" T | Kabupaten Berau, Provinsi Kalimantan Timur               |
| Bakungan Hea, Pulau     |           | Pulau          | 02°06'07.07" U<br>118°43'51.73" T | Kabupaten Berau, Provinsi Kalimantan Timur               |
| Balambangan, Pulau      |           | Pulau          | 01°47'20.00" U<br>118°59'47.00" T | Kabupaten Berau, Provinsi Kalimantan Timur               |
| Balang, Pulau           |           | Pulau          | 01°07'23.99" S<br>116°43'25.00" T | Kabupaten Penajam Paser Utara, Provinsi Kalimantan Timur |
| Balikkukup, Pulau       |           | Pulau          | 01°31'30.10" U<br>118°38'08.09" T | Kabupaten Berau, Provinsi Kalimantan Timur               |
| Bangau, Pulau           |           | Pulau          | 00°38'21.99" S<br>117°28'50.99" T | Kabupaten Kutai Kartanegara, Provinsi Kalimantan Timur   |
| Bansik Besar, Pulau     |           | Pulau          | 01°39'21.21" S<br>116°14'54.53" T | Kabupaten Paser, Provinsi Kalimantan Timur               |
| Bansik Kecil, Pulau     |           | Pulau          | 01°39'00.59" S<br>116°15'01.87" T | Kabupaten Paser, Provinsi Kalimantan Timur               |
| Bansik, Pulau           |           | Pulau          | 01°39'38.34" S<br>116°18'02.26" T | Kabupaten Paser, Provinsi Kalimantan Timur               |
| Baru Ilir, Pulau        |           | Pulau          | 01°07'35.38" S<br>116°42'39.59" T | Kabupaten Penajam Paser Utara, Provinsi Kalimantan Timur |
| Baru Ulu, Pulau         |           | Pulau          | 01°07'19.99" S<br>116°42'28.98" T | Kabupaten Penajam Paser Utara, Provinsi Kalimantan Timur |
| Baru, Pulau             |           | Pulau          | 00°49'51.53" S<br>117°22'57.13" T | Kabupaten Kutai Kartanegara, Provinsi Kalimantan Timur   |
| Batukapal, Pulau        |           | Pulau          | 02°15'21.78" S<br>116°29'54.19" T | Kabupaten Paser, Provinsi Kalimantan Timur               |
| Batupayau, Pulau        |           | Pulau          | 01°05'52.43" S<br>116°43'05.12" T | Kabupaten Penajam Paser Utara, Provinsi Kalimantan Timur |
| Belian, Pulau           |           | Pulau          | 00°54'33.99" U<br>118°55'41.00" T | Kabupaten Kutai Timur, Provinsi Kalimantan Timur         |
| Benawa Besar, Pulau     |           | Pulau          | 01°05'13.99" S<br>116°43'36.00" T | Kabupaten Penajam Paser Utara, Provinsi Kalimantan Timur |
| Benawa Kecil, Pulau     |           | Pulau          | 01°04'31.50" S<br>116°43'57.52" T | Kota Balikpapan, Provinsi Kalimantan Timur               |
| Berasbasah, Pulau       |           | Pulau          | 00°03'50.00" U<br>117°33'33.99" T | Kota Bontang, Provinsi Kalimantan Timur                  |
| Berau, Pulau            |           | Pulau          | 00°22'04.27" S<br>117°29'49.12" T | Kabupaten Kutai Kartanegara, Provinsi Kalimantan Timur   |

| Nama Rupabumi         | Nama Lain         | Unsur Rupabumi | Koordinat                         | Keterangan Wilayah  |
|-----------------------|-------------------|----------------|-----------------------------------|---|
| Berukang, Pulau       |                   | Pulau          | 00°26'55.61" S<br>117°29'47.95" T | Kabupaten Kutai Kartanegara,<br>Provinsi Kalimantan Timur   |
| Besar, Pulau          |                   | Pulau          | 02°13'07.51" U<br>117°04'44.92" T | Kabupaten Berau, Provinsi<br>Kalimantan Timur               |
| Besing, Pulau         |                   | Pulau          | 02°11'47.77" U<br>117°40'01.54" T | Kabupaten Berau, Provinsi<br>Kalimantan Timur               |
| Bilangbilangan, Pulau |                   | Pulau          | 01°33'41.00" U<br>118°56'58.99" T | Kabupaten Berau, Provinsi<br>Kalimantan Timur               |
| Bilung, Pulau         |                   | Pulau          | 00°12'48.53" U<br>115°28'52.76" T | Kabupaten Mahakam Ulu,<br>Provinsi Kalimantan Timur         |
| Bingkar, Pulau        |                   | Pulau          | 02°08'56.00" U<br>117°52'46.99" T | Kabupaten Berau, Provinsi<br>Kalimantan Timur               |
| Birahbirahan, Pulau   |                   | Pulau          | 00°41'42.66" U<br>118°28'23.24" T | Kabupaten Kutai Timur, Provinsi<br>Kalimantan Timur         |
| Bonggong Besar, Pulau |                   | Pulau          | 02°11'12.99" U<br>117°39'42.00" T | Kabupaten Berau, Provinsi<br>Kalimantan Timur               |
| Bonggong Kecil, Pulau |                   | Pulau          | 02°10'50.99" U<br>117°40'32.99" T | Kabupaten Berau, Provinsi<br>Kalimantan Timur               |
| Buaya, Pulau          |                   | Pulau          | 00°34'39.82" S<br>117°14'30.83" T | Kota Samarinda, Provinsi<br>Kalimantan Timur                |
| Bukuan, Pulau         |                   | Pulau          | 00°50'24.00" S<br>117°17'24.00" T | Kabupaten Kutai Kartanegara,<br>Provinsi Kalimantan Timur   |
| Bulanbulan, Pulau     |                   | Pulau          | 02°13'14.73" U<br>118°39'03.19" T | Kabupaten Berau, Provinsi<br>Kalimantan Timur               |
| Bulingisan, Pulau     |                   | Pulau          | 02°13'59.99" U<br>118°38'11.00" T | Kabupaten Berau, Provinsi<br>Kalimantan Timur               |
| Bunglalang, Pulau     |                   | Pulau          | 02°13'01.35" U<br>117°05'08.87" T | Kabupaten Berau, Provinsi<br>Kalimantan Timur               |
| Burung, Pulau         |                   | Pulau          | 02°12'15.40" S<br>116°33'02.13" T | Kabupaten Paser, Provinsi<br>Kalimantan Timur               |
| Burung, Pulau         |                   | Pulau          | 00°30'15.62" S<br>117°27'00.00" T | Kabupaten Kutai Kartanegara,<br>Provinsi Kalimantan Timur   |
| Cempa, Pulau          |                   | Pulau          | 01°07'36.19" S<br>116°42'56.00" T | Kabupaten Penajam Paser Utara,<br>Provinsi Kalimantan Timur |
| Cerocok, Pulau        |                   | Pulau          | 00°48'25.51" S<br>117°16'26.02" T | Kabupaten Kutai Kartanegara,<br>Provinsi Kalimantan Timur   |
| Cok, Pulau            |                   | Pulau          | 00°24'25.39" S<br>117°32'05.32" T | Kabupaten Kutai Kartanegara,<br>Provinsi Kalimantan Timur   |
| Datok, Pulau          |                   | Pulau          | 00°48'38.08" S<br>117°28'41.89" T | Kabupaten Kutai Kartanegara,<br>Provinsi Kalimantan Timur   |
| Datuk, Pulau          |                   | Pulau          | 01°07'54.99" S<br>116°42'55.00" T | Kabupaten Penajam Paser Utara,<br>Provinsi Kalimantan Timur |
| Demis, Pulau          |                   | Pulau          | 01°05'17.99" S<br>116°44'06.00" T | Kota Balikpapan, Provinsi<br>Kalimantan Timur               |
| Derawan, Pulau        |                   | Pulau          | 02°17'03.00" U<br>118°14'39.00" T | Kabupaten Berau, Provinsi<br>Kalimantan Timur               |
| Dewa, Pulau           |                   | Pulau          | 00°39'30.69" S<br>117°19'09.03" T | Kabupaten Kutai Kartanegara,<br>Provinsi Kalimantan Timur   |
| Dinar Besar, Pulau    |                   | Pulau          | 00°44'07.53" S<br>117°19'46.97" T | Kabupaten Kutai Kartanegara,<br>Provinsi Kalimantan Timur   |
| Dinar Kecil, Pulau    | Pulau Dinar Kecil | Pulau          | 00°43'37.29" S<br>117°19'34.21" T | Kabupaten Kutai Kartanegara,<br>Provinsi Kalimantan Timur   |
| Gandeng, Pulau        |                   | Pulau          | 00°47'19.18" S<br>117°24'12.64" T | Kabupaten Kutai Kartanegara,<br>Provinsi Kalimantan Timur   |
| Genting Besar, Pulau  |                   | Pulau          | 00°36'00.00" S<br>117°28'48.00" T | Kabupaten Kutai Kartanegara,<br>Provinsi Kalimantan Timur   |



| Nama Rupabumi             | Nama Lain | Unsur Rupabumi | Koordinat                         | Keterangan Wilayah  |
|---------------------------|-----------|----------------|-----------------------------------|---|
| Genting Kecil, Pulau      |           | Pulau          | 00°36'24.23" S<br>117°29'57.69" T | Kabupaten Kutai Kartanegara,<br>Provinsi Kalimantan Timur   |
| Guntung, Pulau            |           | Pulau          | 02°06'49.00" U<br>117°52'23.00" T | Kabupaten Berau, Provinsi<br>Kalimantan Timur               |
| Gurimbang, Pulau          |           | Pulau          | 02°11'21.89" U<br>117°35'25.95" T | Kabupaten Berau, Provinsi<br>Kalimantan Timur               |
| Gusung Dua, Pulau         |           | Pulau          | 00°11'27.29" U<br>117°30'41.39" T | Kota Bontang, Provinsi<br>Kalimantan Timur                  |
| Gusung Situnggala, Pulau  |           | Pulau          | 02°16'08.57" U<br>118°35'00.72" T | Kabupaten Berau, Provinsi<br>Kalimantan Timur               |
| Gusung, Pulau             |           | Pulau          | 00°11'19.27" U<br>117°30'25.67" T | Kota Bontang, Provinsi<br>Kalimantan Timur                  |
| Halan, Pulau              |           | Pulau          | 00°32'44.75" U<br>115°13'10.82" T | Kabupaten Mahakam Ulu,<br>Provinsi Kalimantan Timur         |
| Hantu, Pulau              |           | Pulau          | 00°56'03.97" U<br>118°03'08.48" T | Kabupaten Kutai Timur, Provinsi<br>Kalimantan Timur         |
| Harapan, Pulau            |           | Pulau          | 00°24'28.00" S<br>117°26'12.99" T | Kabupaten Kutai Kartanegara,<br>Provinsi Kalimantan Timur   |
| Hurai, Pulau              |           | Pulau          | 00°22'50.00" U<br>115°25'46.99" T | Kabupaten Mahakam Ulu,<br>Provinsi Kalimantan Timur         |
| Idoh, Pulau               |           | Pulau          | 01°11'54.30" S<br>116°42'11.62" T | Kabupaten Penajam Paser Utara,<br>Provinsi Kalimantan Timur |
| Ilu, Pulau                |           | Pulau          | 00°26'24.00" S<br>117°36'00.00" T | Kabupaten Kutai Kartanegara,<br>Provinsi Kalimantan Timur   |
| Jawang, Pulau             |           | Pulau          | 01°01'21.00" S<br>116°44'30.99" T | Kabupaten Penajam Paser Utara,<br>Provinsi Kalimantan Timur |
| Jerang, Pulau             |           | Pulau          | 00°34'24.50" S<br>117°00'56.33" T | Kabupaten Kutai Kartanegara,<br>Provinsi Kalimantan Timur   |
| Jompong, Pulau            | Jopang    | Pulau          | 00°58'41.00" U<br>118°00'10.00" T | Kabupaten Kutai Timur, Provinsi<br>Kalimantan Timur         |
| Kakaban, Pulau            |           | Pulau          | 02°08'39.54" U<br>118°32'10.48" T | Kabupaten Berau, Provinsi<br>Kalimantan Timur               |
| Kamagi Lekkat, Pulau      |           | Pulau          | 02°18'00.38" U<br>118°34'28.81" T | Kabupaten Berau, Provinsi<br>Kalimantan Timur               |
| Kamagi Pikkit, Pulau      |           | Pulau          | 02°17'33.93" U<br>118°34'54.79" T | Kabupaten Berau, Provinsi<br>Kalimantan Timur               |
| Kambing, Pulau            |           | Pulau          | 00°34'20.31" S<br>117°18'54.38" T | Kabupaten Kutai Kartanegara,<br>Provinsi Kalimantan Timur   |
| Kaniungan Besar, Pulau    |           | Pulau          | 01°07'00.53" U<br>118°50'34.08" T | Kabupaten Berau, Provinsi<br>Kalimantan Timur               |
| Kaniungan Kecil, Pulau    |           | Pulau          | 01°09'12.96" U<br>118°52'41.39" T | Kabupaten Berau, Provinsi<br>Kalimantan Timur               |
| Kanyuran, Pulau           |           | Pulau          | 00°48'25.02" S<br>117°30'18.17" T | Kabupaten Kutai Kartanegara,<br>Provinsi Kalimantan Timur   |
| Karan, Pulau              |           | Pulau          | 00°15'06.68" U<br>115°26'59.83" T | Kabupaten Mahakam Ulu,<br>Provinsi Kalimantan Timur         |
| Karangansirau, Pulau      |           | Pulau          | 00°12'40.77" U<br>115°30'13.74" T | Kabupaten Mahakam Ulu,<br>Provinsi Kalimantan Timur         |
| Karangkiampau, Pulau      |           | Pulau          | 00°11'06.00" U<br>117°31'27.99" T | Kota Bontang, Provinsi<br>Kalimantan Timur                  |
| Kayumajarang, Pulau       |           | Pulau          | 00°40'48.00" S<br>117°30'36.00" T | Kabupaten Kutai Kartanegara,<br>Provinsi Kalimantan Timur   |
| Kedindingan Barat, Pulau  |           | Pulau          | 00°05'02.00" U<br>117°32'44.00" T | Kota Bontang, Provinsi<br>Kalimantan Timur                  |
| Kedindingan Tengah, Pulau |           | Pulau          | 00°04'47.70" U<br>117°33'32.74" T | Kota Bontang, Provinsi<br>Kalimantan Timur                  |

| Nama Rupabumi            | Nama Lain      | Unsur Rupabumi | Koordinat                         | Keterangan Wilayah                                       |
|--------------------------|----------------|----------------|-----------------------------------|--|
| Kedindingan Timur, Pulau |                | Pulau          | 00°05'19.35" U<br>117°33'40.42" T | Kota Bontang, Provinsi Kalimantan Timur                  |
| Kedindingan Utara, Pulau |                | Pulau          | 00°05'03.99" U<br>117°33'15.99" T | Kota Bontang, Provinsi Kalimantan Timur                  |
| Kedumpit Barat, Pulau    |                | Pulau          | 01°10'09.99" S<br>116°44'42.00" T | Kabupaten Penajam Paser Utara, Provinsi Kalimantan Timur |
| Kedumpit Tengah, Pulau   |                | Pulau          | 01°10'17.03" S<br>116°44'48.73" T | Kabupaten Penajam Paser Utara, Provinsi Kalimantan Timur |
| Kedumpit Timur, Pulau    |                | Pulau          | 01°10'19.84" S<br>116°44'54.66" T | Kabupaten Penajam Paser Utara, Provinsi Kalimantan Timur |
| Kedumpit, Pulau          |                | Pulau          | 01°10'14.99" S<br>116°45'18.00" T | Kabupaten Penajam Paser Utara, Provinsi Kalimantan Timur |
| Kelawasan, Pulau         |                | Pulau          | 01°06'24.00" S<br>116°43'49.00" T | Provinsi Kalimantan Timur                                |
| Kelelawar, Pulau         |                | Pulau          | 02°09'24.78" U<br>117°52'41.35" T | Kabupaten Berau, Provinsi Kalimantan Timur               |
| Kemantis, Pulau          |                | Pulau          | 01°04'27.00" S<br>116°44'44.99" T | Provinsi Kalimantan Timur                                |
| Keramat, Pulau           |                | Pulau          | 00°10'19.10" U<br>115°31'03.68" T | Kabupaten Mahakam Ulu, Provinsi Kalimantan Timur         |
| Kerbau, Pulau            |                | Pulau          | 00°45'36.00" S<br>117°18'36.00" T | Kabupaten Kutai Kartanegara, Provinsi Kalimantan Timur   |
| Kobe, Pulau              |                | Pulau          | 00°47'59.69" S<br>117°31'12.30" T | Kabupaten Kutai Kartanegara, Provinsi Kalimantan Timur   |
| Kokok, Pulau             |                | Pulau          | 02°13'13.00" U<br>118°39'06.99" T | Kabupaten Berau, Provinsi Kalimantan Timur               |
| Kualan, Pulau            |                | Pulau          | 00°02'16.99" U<br>115°33'26.07" T | Kabupaten Kutai Barat, Provinsi Kalimantan Timur         |
| Kumala, Pulau            | Pulau Tenggara | Pulau          | 00°25'32.00" S<br>116°59'55.00" T | Kabupaten Kutai Kartanegara, Provinsi Kalimantan Timur   |
| Kwangan, Pulau           |                | Pulau          | 01°08'52.00" S<br>116°44'37.97" T | Kabupaten Penajam Paser Utara, Provinsi Kalimantan Timur |
| Labaanbilik, Pulau       | Labuan Bilik   | Pulau          | 00°48'15.06" U<br>118°46'55.53" T | Kabupaten Kutai Timur, Provinsi Kalimantan Timur         |
| Labatan, Pulau           |                | Pulau          | 02°15'58.99" U<br>118°35'32.42" T | Kabupaten Berau, Provinsi Kalimantan Timur               |
| Labulabu, Pulau          |                | Pulau          | 02°19'58.00" U<br>118°07'53.00" T | Kabupaten Berau, Provinsi Kalimantan Timur               |
| Laham, Pulau             |                | Pulau          | 00°21'00.34" U<br>115°23'58.87" T | Kabupaten Mahakam Ulu, Provinsi Kalimantan Timur         |
| Lakitkuhita, Pulau       |                | Pulau          | 02°14'57.94" U<br>118°38'15.83" T | Kabupaten Berau, Provinsi Kalimantan Timur               |
| Lalawan, Pulau           |                | Pulau          | 02°06'02.78" U<br>117°48'39.67" T | Kabupaten Berau, Provinsi Kalimantan Timur               |
| Lalukena, Pulau          |                | Pulau          | 00°44'24.00" S<br>117°24'36.00" T | Kabupaten Kutai Kartanegara, Provinsi Kalimantan Timur   |
| Lantang Besar, Pulau     |                | Pulau          | 00°25'24.87" S<br>117°31'42.77" T | Kabupaten Kutai Kartanegara, Provinsi Kalimantan Timur   |
| Lantang Kecil, Pulau     |                | Pulau          | 00°26'53.77" S<br>117°30'26.12" T | Kabupaten Kutai Kartanegara, Provinsi Kalimantan Timur   |
| Layangan Dua, Pulau      |                | Pulau          | 00°49'39.03" S<br>117°16'48.11" T | Kabupaten Kutai Kartanegara, Provinsi Kalimantan Timur   |
| Layangan Empat, Pulau    |                | Pulau          | 00°52'00.34" S<br>117°16'16.63" T | Kabupaten Kutai Kartanegara, Provinsi Kalimantan Timur   |
| Layangan Satu, Pulau     |                | Pulau          | 00°48'33.44" S<br>117°16'39.15" T | Kabupaten Kutai Kartanegara, Provinsi Kalimantan Timur   |

| Nama Rupabumi          | Nama Lain | Unsur Rupabumi | Koordinat                         | Keterangan Wilayah  |
|------------------------|-----------|----------------|-----------------------------------|---|
| Layangan Tiga, Pulau   |           | Pulau          | 00°50'02.47" S<br>117°16'06.56" T | Kabupaten Kutai Kartanegara,<br>Provinsi Kalimantan Timur   |
| Layangan, Pulau        |           | Pulau          | 00°51'06.81" S<br>117°16'00.54" T | Kabupaten Kutai Kartanegara,<br>Provinsi Kalimantan Timur   |
| Lerong, Pulau          |           | Pulau          | 00°25'12.00" S<br>117°28'48.00" T | Kabupaten Kutai Kartanegara,<br>Provinsi Kalimantan Timur   |
| Letung, Pulau          |           | Pulau          | 00°22'47.83" S<br>117°28'12.50" T | Kabupaten Kutai Kartanegara,<br>Provinsi Kalimantan Timur   |
| Lipan, Pulau           |           | Pulau          | 01°06'37.76" S<br>116°43'34.93" T | Kabupaten Penajam Paser Utara,<br>Provinsi Kalimantan Timur |
| Liuqkarau, Pulau       |           | Pulau          | 00°16'32.00" U<br>115°24'15.00" T | Kabupaten Mahakam Ulu,<br>Provinsi Kalimantan Timur         |
| Lungsurannaga, Pulau   |           | Pulau          | 02°04'41.44" U<br>117°48'30.51" T | Kabupaten Berau, Provinsi<br>Kalimantan Timur               |
| Manambula, Pulau       |           | Pulau          | 02°22'23.00" U<br>118°11'39.99" T | Kabupaten Berau, Provinsi<br>Kalimantan Timur               |
| Mangkubur, Pulau       |           | Pulau          | 00°41'40.92" S<br>117°25'59.99" T | Kabupaten Kutai Kartanegara,<br>Provinsi Kalimantan Timur   |
| Manimbora, Pulau       |           | Pulau          | 01°28'01.24" U<br>118°32'01.02" T | Kabupaten Berau, Provinsi<br>Kalimantan Timur               |
| Maratua, Pulau         |           | Pulau          | 02°11'26.99" U<br>118°36'25.99" T | Kabupaten Berau, Provinsi<br>Kalimantan Timur               |
| Maridan, Pulau         |           | Pulau          | 01°07'44.00" S<br>116°42'33.99" T | Kabupaten Penajam Paser Utara,<br>Provinsi Kalimantan Timur |
| Mataha, Pulau          |           | Pulau          | 01°31'10.99" U<br>118°54'29.00" T | Kabupaten Berau, Provinsi<br>Kalimantan Timur               |
| Melaham, Pulau         |           | Pulau          | 00°27'24.49" U<br>115°17'05.53" T | Kabupaten Mahakam Ulu,<br>Provinsi Kalimantan Timur         |
| Melahing, Pulau        |           | Pulau          | 00°06'32.00" U<br>117°32'12.99" T | Kota Bontang, Provinsi<br>Kalimantan Timur                  |
| Merah, Pulau           |           | Pulau          | 00°22'57.85" U<br>115°25'38.36" T | Kabupaten Mahakam Ulu,<br>Provinsi Kalimantan Timur         |
| Merayap, Pulau         |           | Pulau          | 02°09'37.00" S<br>116°27'20.00" T | Kabupaten Paser, Provinsi<br>Kalimantan Timur               |
| Merdeka Selatan, Pulau |           | Pulau          | 00°52'07.66" S<br>117°15'35.06" T | Kabupaten Kutai Kartanegara,<br>Provinsi Kalimantan Timur   |
| Merdeka Tengah, Pulau  |           | Pulau          | 00°50'56.11" S<br>117°15'27.79" T | Kabupaten Kutai Kartanegara,<br>Provinsi Kalimantan Timur   |
| Merdeka Utara, Pulau   |           | Pulau          | 00°50'28.91" S<br>117°15'27.62" T | Kabupaten Kutai Kartanegara,<br>Provinsi Kalimantan Timur   |
| Merdeka, Pulau         |           | Pulau          | 00°49'44.54" S<br>117°15'24.09" T | Kabupaten Kutai Kartanegara,<br>Provinsi Kalimantan Timur   |
| Miang Besar, Pulau     |           | Pulau          | 00°43'44.17" U<br>118°00'36.83" T | Kabupaten Kutai Timur, Provinsi<br>Kalimantan Timur         |
| Miang Halus, Pulau     |           | Pulau          | 00°35'11.64" S<br>117°21'01.19" T | Kabupaten Kutai Kartanegara,<br>Provinsi Kalimantan Timur   |
| Miang Kecil, Pulau     |           | Pulau          | 00°46'35.17" U<br>118°02'34.17" T | Kabupaten Kutai Timur, Provinsi<br>Kalimantan Timur         |
| Miang, Pulau           |           | Pulau          | 00°35'24.00" S<br>117°20'24.00" T | Kabupaten Kutai Kartanegara,<br>Provinsi Kalimantan Timur   |
| Muara Ulu Besar, Pulau |           | Pulau          | 00°51'32.11" S<br>117°23'49.58" T | Kabupaten Kutai Kartanegara,<br>Provinsi Kalimantan Timur   |
| Muara Ulu Biccū, Pulau |           | Pulau          | 00°51'48.30" S<br>117°23'52.36" T | Kabupaten Kutai Kartanegara,<br>Provinsi Kalimantan Timur   |
| Muarailo, Pulau        |           | Pulau          | 00°30'39.50" S<br>117°33'38.79" T | Kabupaten Kutai Kartanegara,<br>Provinsi Kalimantan Timur   |

| Nama Rupabumi                | Nama Lain | Unsur Rupabumi | Koordinat                         | Keterangan Wilayah  |
|------------------------------|-----------|----------------|-----------------------------------|---|
| Muaraulu, Pulau              |           | Pulau          | 00°52'12.00" S<br>117°22'12.00" T | Kabupaten Kutai Kartanegara,<br>Provinsi Kalimantan Timur |
| Nakal, Pulau                 |           | Pulau          | 02°06'36.00" U<br>117°46'44.00" T | Kabupaten Berau, Provinsi<br>Kalimantan Timur             |
| Nibung Kecil, Pulau          |           | Pulau          | 00°46'07.73" S<br>117°20'08.27" T | Kabupaten Kutai Kartanegara,<br>Provinsi Kalimantan Timur |
| Nibung, Pulau                |           | Pulau          | 00°46'12.00" S<br>117°19'48.00" T | Kabupaten Kutai Kartanegara,<br>Provinsi Kalimantan Timur |
| Nubi, Pulau                  |           | Pulau          | 00°42'00.00" S<br>117°30'36.00" T | Kabupaten Kutai Kartanegara,<br>Provinsi Kalimantan Timur |
| Pabahanan, Pulau             |           | Pulau          | 02°14'12.99" U<br>118°37'50.90" T | Kabupaten Berau, Provinsi<br>Kalimantan Timur             |
| Padai, Pulau                 |           | Pulau          | 02°04'22.13" U<br>117°39'47.91" T | Kabupaten Berau, Provinsi<br>Kalimantan Timur             |
| Pagat, Pulau                 |           | Pulau          | 00°50'38.19" S<br>117°15'28.06" T | Kabupaten Kutai Kartanegara,<br>Provinsi Kalimantan Timur |
| Panalukang, Pulau            |           | Pulau          | 00°25'23.99" U<br>115°24'09.00" T | Kabupaten Mahakam Ulu,<br>Provinsi Kalimantan Timur       |
| Panjang Dua, Pulau           |           | Pulau          | 01°02'33.46" U<br>117°56'06.51" T | Kabupaten Kutai Timur, Provinsi<br>Kalimantan Timur       |
| Panjang Satu, Pulau          |           | Pulau          | 00°54'11.00" U<br>118°55'01.99" T | Kabupaten Kutai Timur, Provinsi<br>Kalimantan Timur       |
| Panjang, Pulau               |           | Pulau          | 00°03'51.79" U<br>117°31'04.73" T | Kota Bontang, Provinsi<br>Kalimantan Timur                |
| Panjang, Pulau               |           | Pulau          | 02°22'04.08" U<br>118°12'25.77" T | Kabupaten Berau, Provinsi<br>Kalimantan Timur             |
| Patin, Pulau                 |           | Pulau          | 00°34'24.87" S<br>117°22'57.27" T | Kabupaten Kutai Kartanegara,<br>Provinsi Kalimantan Timur |
| Payau, Pulau                 |           | Pulau          | 02°07'09.00" U<br>117°16'27.00" T | Kabupaten Berau, Provinsi<br>Kalimantan Timur             |
| Peapea, Pulau                |           | Pulau          | 02°11'17.00" U<br>118°36'28.00" T | Kabupaten Berau, Provinsi<br>Kalimantan Timur             |
| Pegah, Pulau                 |           | Pulau          | 00°46'46.58" S<br>117°17'19.46" T | Kabupaten Kutai Kartanegara,<br>Provinsi Kalimantan Timur |
| Pemantuan, Pulau             |           | Pulau          | 01°06'07.36" U<br>117°54'50.69" T | Kabupaten Kutai Timur, Provinsi<br>Kalimantan Timur       |
| Penti, Pulau                 |           | Pulau          | 00°46'48.00" S<br>117°26'24.00" T | Kabupaten Kutai Kartanegara,<br>Provinsi Kalimantan Timur |
| Perangatan Besar, Pulau      |           | Pulau          | 00°50'24.00" S<br>117°21'00.00" T | Kabupaten Kutai Kartanegara,<br>Provinsi Kalimantan Timur |
| Perangatan Kecil, Pulau      |           | Pulau          | 00°53'24.00" S<br>117°20'24.00" T | Kabupaten Kutai Kartanegara,<br>Provinsi Kalimantan Timur |
| Perangatan, Pulau            | Kutai     | Pulau          | 00°38'03.99" S<br>117°32'49.99" T | Kabupaten Kutai Kartanegara,<br>Provinsi Kalimantan Timur |
| Pesayan, Pulau               |           | Pulau          | 02°04'55.40" U<br>117°38'49.73" T | Kabupaten Berau, Provinsi<br>Kalimantan Timur             |
| Peti, Pulau                  |           | Pulau          | 01°02'05.77" U<br>117°57'53.69" T | Kabupaten Kutai Timur, Provinsi<br>Kalimantan Timur       |
| Posa, Pulau                  |           | Pulau          | 01°11'43.00" S<br>116°49'14.00" T | Kota Balikpapan, Provinsi<br>Kalimantan Timur             |
| Prangatan Besar Dua, Pulau   |           | Pulau          | 00°47'44.78" S<br>117°20'57.91" T | Kabupaten Kutai Kartanegara,<br>Provinsi Kalimantan Timur |
| Prangatan Besar Empat, Pulau |           | Pulau          | 00°49'41.29" S<br>117°22'04.12" T | Kabupaten Kutai Kartanegara,<br>Provinsi Kalimantan Timur |
| Prangatan Besar Satu, Pulau  |           | Pulau          | 00°46'52.02" S<br>117°20'21.95" T | Kabupaten Kutai Kartanegara,<br>Provinsi Kalimantan Timur |

| Nama Rupabumi               | Nama Lain | Unsur Rupabumi | Koordinat                         | Keterangan Wilayah  |
|-----------------------------|-----------|----------------|-----------------------------------|---|
| Prangatan Besar Tiga, Pulau |           | Pulau          | 00°48'45.33" S<br>117°21'38.76" T | Kabupaten Kutai Kartanegara,<br>Provinsi Kalimantan Timur   |
| Pusa, Pulau                 |           | Pulau          | 00°44'59.32" S<br>117°30'36.22" T | Kabupaten Kutai Kartanegara,<br>Provinsi Kalimantan Timur   |
| Radak, Pulau                |           | Pulau          | 01°55'41.10" U<br>117°51'22.36" T | Kabupaten Berau, Provinsi<br>Kalimantan Timur               |
| Rambairengas, Pulau         |           | Pulau          | 00°46'22.62" S<br>117°20'56.23" T | Kabupaten Kutai Kartanegara,<br>Provinsi Kalimantan Timur   |
| Rampien, Pulau              |           | Pulau          | 02°06'09.00" U<br>117°19'45.42" T | Kabupaten Berau, Provinsi<br>Kalimantan Timur               |
| Rantau Besar, Pulau         |           | Pulau          | 01°54'17.77" S<br>116°16'29.77" T | Kabupaten Paser, Provinsi<br>Kalimantan Timur               |
| Rantau Kecil, Pulau         |           | Pulau          | 01°55'01.77" S<br>116°13'58.67" T | Kabupaten Paser, Provinsi<br>Kalimantan Timur               |
| Rapak, Pulau                |           | Pulau          | 01°03'03.30" U<br>117°55'55.23" T | Kabupaten Kutai Timur, Provinsi<br>Kalimantan Timur         |
| Rinding, Pulau              |           | Pulau          | 00°53'23.02" U<br>118°01'17.00" T | Kabupaten Kutai Timur, Provinsi<br>Kalimantan Timur         |
| Sabut, Pulau                |           | Pulau          | 01°02'49.37" S<br>116°43'36.99" T | Kabupaten Penajam Paser Utara,<br>Provinsi Kalimantan Timur |
| Saketa, Pulau               |           | Pulau          | 01°58'37.20" U<br>117°50'11.34" T | Kabupaten Berau, Provinsi<br>Kalimantan Timur               |
| Samama, Pulau               |           | Pulau          | 02°07'57.00" U<br>118°19'44.00" T | Kabupaten Berau, Provinsi<br>Kalimantan Timur               |
| Sambit, Pulau               |           | Pulau          | 01°46'50.19" U<br>119°02'10.84" T | Kabupaten Berau, Provinsi<br>Kalimantan Timur               |
| Sangalaki, Pulau            |           | Pulau          | 02°05'08.00" U<br>118°23'58.99" T | Kabupaten Berau, Provinsi<br>Kalimantan Timur               |
| Sangalan Diki, Pulau        |           | Pulau          | 02°13'35.37" U<br>118°38'51.63" T | Kabupaten Berau, Provinsi<br>Kalimantan Timur               |
| Sangalan Hea, Pulau         |           | Pulau          | 02°13'52.00" U<br>118°38'39.99" T | Kabupaten Berau, Provinsi<br>Kalimantan Timur               |
| Sebenah, Pulau              |           | Pulau          | 00°28'23.00" U<br>115°16'14.00" T | Kabupaten Mahakam Ulu,<br>Provinsi Kalimantan Timur         |
| Segajah, Pulau              |           | Pulau          | 00°09'05.86" U<br>117°33'31.97" T | Kota Bontang, Provinsi<br>Kalimantan Timur                  |
| Seleteh Kecil, Pulau        |           | Pulau          | 00°31'09.90" S<br>117°29'40.91" T | Kabupaten Kutai Kartanegara,<br>Provinsi Kalimantan Timur   |
| Seleteh, Pulau              |           | Pulau          | 00°30'59.34" S<br>117°30'01.35" T | Kabupaten Kutai Kartanegara,<br>Provinsi Kalimantan Timur   |
| Selokia Dalam, Pulau        |           | Pulau          | 00°11'20.23" U<br>117°30'29.81" T | Kota Bontang, Provinsi<br>Kalimantan Timur                  |
| Selumut, Pulau              |           | Pulau          | 01°08'08.00" S<br>116°42'43.99" T | Kabupaten Penajam Paser Utara,<br>Provinsi Kalimantan Timur |
| Semut, Pulau                |           | Pulau          | 02°15'59.00" U<br>118°35'01.00" T | Kabupaten Berau, Provinsi<br>Kalimantan Timur               |
| Sengkuang, Pulau            |           | Pulau          | 01°01'21.00" U<br>117°57'38.00" T | Kabupaten Kutai Timur, Provinsi<br>Kalimantan Timur         |
| Sentubung, Pulau            |           | Pulau          | 02°13'05.99" U<br>118°39'10.00" T | Kabupaten Berau, Provinsi<br>Kalimantan Timur               |
| Senumpak, Pulau             |           | Pulau          | 00°55'05.00" U<br>118°00'04.00" T | Kabupaten Kutai Timur, Provinsi<br>Kalimantan Timur         |
| Sepinggan, Pulau            |           | Pulau          | 00°40'10.83" S<br>117°21'29.70" T | Kabupaten Kutai Kartanegara,<br>Provinsi Kalimantan Timur   |
| Sera, Pulau                 |           | Pulau          | 01°12'13.60" S<br>116°42'03.65" T | Kabupaten Penajam Paser Utara,<br>Provinsi Kalimantan Timur |

| Nama Rupabumi           | Nama Lain | Unsur Rupabumi | Koordinat                         | Keterangan Wilayah                                     |
|-------------------------|-----------|----------------|-----------------------------------|--|
| Serai, Pulau            |           | Pulau          | 00°54'25.99" U<br>118°00'47.99" T | Kabupaten Kutai Timur, Provinsi Kalimantan Timur       |
| Seribu, Pulau           |           | Pulau          | 01°04'40.78" U<br>117°53'57.06" T | Kabupaten Kutai Timur, Provinsi Kalimantan Timur       |
| Seribu, Pulau           |           | Pulau          | 00°32'34.32" S<br>117°27'53.06" T | Kabupaten Kutai Kartanegara, Provinsi Kalimantan Timur |
| Seribu, Pulau           |           | Pulau          | 00°32'16.70" S<br>117°29'51.49" T | Kabupaten Kutai Kartanegara, Provinsi Kalimantan Timur |
| Seribu, Pulau           |           | Pulau          | 00°31'04.63" S<br>117°31'22.34" T | Kabupaten Kutai Kartanegara, Provinsi Kalimantan Timur |
| Seribu, Pulau           |           | Pulau          | 01°04'44.22" U<br>117°54'34.58" T | Kabupaten Kutai Timur, Provinsi Kalimantan Timur       |
| Serundung, Pulau        |           | Pulau          | 02°11'33.00" U<br>117°34'56.67" T | Kabupaten Berau, Provinsi Kalimantan Timur             |
| Siacca, Pulau           |           | Pulau          | 00°04'04.59" U<br>117°29'31.34" T | Kota Bontang, Provinsi Kalimantan Timur                |
| Sialod, Pulau           |           | Pulau          | 02°15'29.00" U<br>118°35'55.00" T | Kabupaten Berau, Provinsi Kalimantan Timur             |
| Siappung, Pulau         |           | Pulau          | 02°15'43.99" U<br>118°35'28.38" T | Kabupaten Berau, Provinsi Kalimantan Timur             |
| Sibela, Pulau           |           | Pulau          | 02°15'46.39" U<br>118°35'40.77" T | Kabupaten Berau, Provinsi Kalimantan Timur             |
| Sibilambay, Pulau       |           | Pulau          | 02°16'46.59" U<br>118°36'01.38" T | Kabupaten Berau, Provinsi Kalimantan Timur             |
| Siddau, Pulau           |           | Pulau          | 02°15'29.99" U<br>118°35'39.71" T | Kabupaten Berau, Provinsi Kalimantan Timur             |
| Sigending Besar, Pulau  |           | Pulau          | 01°08'39.99" U<br>118°46'48.00" T | Kabupaten Berau, Provinsi Kalimantan Timur             |
| Sigending Kecil, Pulau  |           | Pulau          | 01°07'49.00" U<br>118°47'26.99" T | Kabupaten Berau, Provinsi Kalimantan Timur             |
| Simanik, Pulau          |           | Pulau          | 02°20'02.38" U<br>118°04'29.80" T | Kabupaten Berau, Provinsi Kalimantan Timur             |
| Sitoddo, Pulau          |           | Pulau          | 00°53'17.99" U<br>118°54'11.99" T | Kabupaten Kutai Timur, Provinsi Kalimantan Timur       |
| Sodang Besar, Pulau     |           | Pulau          | 02°08'03.99" U<br>117°45'33.00" T | Kabupaten Berau, Provinsi Kalimantan Timur             |
| Sungaikelambu, Pulau    |           | Pulau          | 00°39'21.82" S<br>117°21'41.13" T | Kabupaten Kutai Kartanegara, Provinsi Kalimantan Timur |
| Talisapan, Pulau        |           | Pulau          | 01°08'10.00" U<br>118°46'35.00" T | Kabupaten Berau, Provinsi Kalimantan Timur             |
| Tambora Pantuan, Pulau  |           | Pulau          | 00°38'45.13" S<br>117°26'33.50" T | Kabupaten Kutai Kartanegara, Provinsi Kalimantan Timur |
| Tambora, Pulau          |           | Pulau          | 00°34'30.04" S<br>117°23'50.57" T | Kabupaten Kutai Kartanegara, Provinsi Kalimantan Timur |
| Tangkapan, Pulau        |           | Pulau          | 01°22'18.99" U<br>118°33'31.00" T | Kabupaten Berau, Provinsi Kalimantan Timur             |
| Tani Baru Tengah, Pulau |           | Pulau          | 00°31'27.59" S<br>117°33'33.42" T | Kabupaten Kutai Kartanegara, Provinsi Kalimantan Timur |
| Tanjung Aju, Pulau      |           | Pulau          | 00°28'51.56" S<br>117°35'39.30" T | Kabupaten Kutai Kartanegara, Provinsi Kalimantan Timur |
| Tanjung Harapan, Pulau  |           | Pulau          | 00°47'43.69" S<br>117°29'53.13" T | Kabupaten Kutai Kartanegara, Provinsi Kalimantan Timur |
| Tanjung Pamerung, Pulau |           | Pulau          | 00°52'29.15" S<br>117°25'40.14" T | Kabupaten Kutai Kartanegara, Provinsi Kalimantan Timur |
| Tanjung Pimping, Pulau  |           | Pulau          | 00°27'01.35" S<br>117°31'49.05" T | Kabupaten Kutai Kartanegara, Provinsi Kalimantan Timur |

| Nama Rupabumi            | Nama Lain | Unsur Rupabumi | Koordinat                         | Keterangan Wilayah  |
|--------------------------|-----------|----------------|-----------------------------------|---|
| Tanjungberukang, Pulau   |           | Pulau          | 00°49'48.00" S<br>117°28'48.00" T | Kabupaten Kutai Kartanegara,<br>Provinsi Kalimantan Timur |
| Tanjungbuayabuaya, Pulau |           | Pulau          | 01°24'07.99" U<br>118°29'40.99" T | Kabupaten Berau, Provinsi<br>Kalimantan Timur             |
| Tanjungsitebba, Pulau    |           | Pulau          | 00°49'01.99" U<br>118°43'04.00" T | Kabupaten Kutai Timur, Provinsi<br>Kalimantan Timur       |
| Telasau, Pulau           |           | Pulau          | 02°10'41.00" U<br>117°44'31.99" T | Kabupaten Berau, Provinsi<br>Kalimantan Timur             |
| Telukgenting, Pulau      |           | Pulau          | 00°35'29.96" S<br>117°29'00.54" T | Kabupaten Kutai Kartanegara,<br>Provinsi Kalimantan Timur |
| Tempurung, Pulau         |           | Pulau          | 00°55'58.21" U<br>117°59'27.67" T | Kabupaten Kutai Timur, Provinsi<br>Kalimantan Timur       |
| Tempurung, Pulau         |           | Pulau          | 02°10'32.99" U<br>117°51'23.00" T | Kabupaten Berau, Provinsi<br>Kalimantan Timur             |
| Terusan, Pulau           |           | Pulau          | 00°34'12.00" S<br>117°22'48.00" T | Kabupaten Kutai Kartanegara,<br>Provinsi Kalimantan Timur |
| Tidung, Pulau            |           | Pulau          | 02°11'03.31" U<br>117°53'05.02" T | Kabupaten Berau, Provinsi<br>Kalimantan Timur             |
| Tiga Selatan, Pulau      |           | Pulau          | 00°46'12.00" S<br>117°28'12.00" T | Kabupaten Kutai Kartanegara,<br>Provinsi Kalimantan Timur |
| Tiga Tengah, Pulau       |           | Pulau          | 00°44'28.81" S<br>117°26'21.02" T | Kabupaten Kutai Kartanegara,<br>Provinsi Kalimantan Timur |
| Tiga Utara, Pulau        |           | Pulau          | 00°44'14.93" S<br>117°26'13.91" T | Kabupaten Kutai Kartanegara,<br>Provinsi Kalimantan Timur |
| Tiga, Pulau              |           | Pulau          | 00°32'05.73" U<br>115°11'47.83" T | Kabupaten Mahakam Ulu,<br>Provinsi Kalimantan Timur       |
| Tihikthik, Pulau         |           | Pulau          | 00°03'59.00" U<br>117°31'40.00" T | Kota Bontang, Provinsi<br>Kalimantan Timur                |
| Tukung, Pulau            |           | Pulau          | 01°16'28.11" S<br>116°48'16.01" T | Kota Balikpapan, Provinsi<br>Kalimantan Timur             |
| Tunu, Pulau              |           | Pulau          | 00°30'03.78" S<br>117°33'47.80" T | Kabupaten Kutai Kartanegara,<br>Provinsi Kalimantan Timur |
| Ujohbilang, Pulau        |           | Pulau          | 00°30'47.99" U<br>115°14'49.99" T | Kabupaten Mahakam Ulu,<br>Provinsi Kalimantan Timur       |
| Uraban, Pulau            |           | Pulau          | 01°23'29.66" U<br>118°31'53.37" T | Kabupaten Berau, Provinsi<br>Kalimantan Timur             |
| Using, Pulau             |           | Pulau          | 01°12'28.00" S<br>116°49'53.00" T | Kota Balikpapan, Provinsi<br>Kalimantan Timur             |
| Yupa, Pulau              |           | Pulau          | 00°20'12.19" S<br>117°04'04.91" T | Kabupaten Kutai Kartanegara,<br>Provinsi Kalimantan Timur |







## **17. KALIMANTAN UTARA**

---



| Nama Rupabumi         | Nama Lain | Unsur Rupabumi | Koordinat                         | Keterangan Wilayah                               |
|-----------------------|-----------|----------------|-----------------------------------|--|
| Abas, Pulau           |           | Pulau          | 03°39'27.39" U<br>116°58'28.54" T | Kabupaten Tana Tidung, Provinsi Kalimantan Utara |
| Agis, Pulau           |           | Pulau          | 03°13'11.02" U<br>117°17'21.06" T | Kabupaten Bulungan, Provinsi Kalimantan Utara    |
| Anderas Kubar, Pulau  |           | Pulau          | 02°44'38.09" U<br>117°07'17.20" T | Kabupaten Bulungan, Provinsi Kalimantan Utara    |
| Antal, Pulau          |           | Pulau          | 03°07'46.78" U<br>117°24'03.66" T | Kabupaten Bulungan, Provinsi Kalimantan Utara    |
| Apas Payau, Pulau     |           | Pulau          | 03°22'39.59" U<br>117°28'33.79" T | Kabupaten Bulungan, Provinsi Kalimantan Utara    |
| Apastual, Pulau       |           | Pulau          | 03°53'53.78" U<br>117°38'53.71" T | Kabupaten Nunukan, Provinsi Kalimantan Utara     |
| Aus, Pulau            |           | Pulau          | 03°49'16.00" U<br>117°46'19.99" T | Kabupaten Nunukan, Provinsi Kalimantan Utara     |
| Banjang, Pulau        |           | Pulau          | 02°56'59.22" U<br>117°22'53.02" T | Kabupaten Bulungan, Provinsi Kalimantan Utara    |
| Bara Selatan, Pulau   |           | Pulau          | 03°03'36.00" U<br>117°25'48.00" T | Kabupaten Bulungan, Provinsi Kalimantan Utara    |
| Bara, Pulau           |           | Pulau          | 02°56'56.69" U<br>117°30'08.08" T | Kabupaten Bulungan, Provinsi Kalimantan Utara    |
| Barasan, Pulau        |           | Pulau          | 03°05'27.78" U<br>117°25'15.25" T | Kabupaten Bulungan, Provinsi Kalimantan Utara    |
| Baru Dua, Pulau       |           | Pulau          | 03°33'53.39" U<br>117°35'39.27" T | Kabupaten Bulungan, Provinsi Kalimantan Utara    |
| Baru Lumot, Pulau     |           | Pulau          | 03°38'08.68" U<br>117°23'10.84" T | Kabupaten Tana Tidung, Provinsi Kalimantan Utara |
| Baru Satu, Pulau      |           | Pulau          | 02°48'22.49" U<br>117°37'10.99" T | Kabupaten Bulungan, Provinsi Kalimantan Utara    |
| Baru, Pulau           |           | Pulau          | 03°37'59.57" U<br>117°22'36.35" T | Kabupaten Tana Tidung, Provinsi Kalimantan Utara |
| Batok, Pulau          |           | Pulau          | 03°32'57.73" U<br>117°33'59.14" T | Kabupaten Bulungan, Provinsi Kalimantan Utara    |
| Belipot Kecil, Pulau  |           | Pulau          | 02°56'50.95" U<br>117°32'58.08" T | Kabupaten Bulungan, Provinsi Kalimantan Utara    |
| Belipot Tengah, Pulau |           | Pulau          | 02°57'36.83" U<br>117°31'08.64" T | Kabupaten Bulungan, Provinsi Kalimantan Utara    |
| Belipot, Pulau        |           | Pulau          | 02°58'59.35" U<br>117°33'08.26" T | Kabupaten Bulungan, Provinsi Kalimantan Utara    |
| Bengara, Pulau        |           | Pulau          | 03°10'39.33" U<br>117°13'25.38" T | Kabupaten Bulungan, Provinsi Kalimantan Utara    |
| Bengkalung, Pulau     |           | Pulau          | 03°34'44.20" U<br>117°19'16.91" T | Kabupaten Tana Tidung, Provinsi Kalimantan Utara |
| Berai, Pulau          |           | Pulau          | 03°00'27.68" U<br>117°31'07.39" T | Kabupaten Bulungan, Provinsi Kalimantan Utara    |
| Berunai, Pulau        |           | Pulau          | 03°06'19.09" U<br>117°34'27.21" T | Kabupaten Bulungan, Provinsi Kalimantan Utara    |
| Betung, Pulau         |           | Pulau          | 03°33'23.48" U<br>116°36'16.15" T | Kabupaten Malinau, Provinsi Kalimantan Utara     |
| Bujung Payau, Pulau   |           | Pulau          | 03°42'51.34" U<br>117°23'52.53" T | Kabupaten Nunukan, Provinsi Kalimantan Utara     |
| Buka, Pulau           |           | Pulau          | 03°07'03.04" U<br>117°36'09.54" T | Kabupaten Bulungan, Provinsi Kalimantan Utara    |
| Buluhperindu, Pulau   |           | Pulau          | 02°49'23.39" U<br>117°22'07.29" T | Kabupaten Bulungan, Provinsi Kalimantan Utara    |
| Buntu, Pulau          |           | Pulau          | 03°06'46.56" U<br>117°28'18.78" T | Kabupaten Bulungan, Provinsi Kalimantan Utara    |

| Nama Rupabumi              | Nama Lain    | Unsur Rupabumi | Koordinat                         | Keterangan Wilayah                               |
|----------------------------|--------------|----------------|-----------------------------------|--|
| Bunyu, Pulau               |              | Pulau          | 03°31'33.80" U<br>117°49'01.99" T | Kabupaten Bulungan, Provinsi Kalimantan Utara    |
| Burung, Pulau              |              | Pulau          | 03°34'39.17" U<br>117°51'22.39" T | Kabupaten Bulungan, Provinsi Kalimantan Utara    |
| Busang Belua, Pulau        |              | Pulau          | 02°44'23.34" U<br>116°49'49.07" T | Kabupaten Bulungan, Provinsi Kalimantan Utara    |
| Busang Lasan, Pulau        |              | Pulau          | 02°43'54.04" U<br>116°49'19.52" T | Kabupaten Bulungan, Provinsi Kalimantan Utara    |
| Busang Lejuh, Pulau        |              | Pulau          | 02°49'13.21" U<br>116°41'31.81" T | Kabupaten Bulungan, Provinsi Kalimantan Utara    |
| Busang Long Pangean, Pulau |              | Pulau          | 02°41'26.13" U<br>116°45'54.70" T | Kabupaten Bulungan, Provinsi Kalimantan Utara    |
| Busang Mayun, Pulau        |              | Pulau          | 02°49'16.29" U<br>116°41'09.20" T | Kabupaten Bulungan, Provinsi Kalimantan Utara    |
| Buyu, Pulau                |              | Pulau          | 02°54'24.98" U<br>117°23'44.01" T | Kabupaten Bulungan, Provinsi Kalimantan Utara    |
| Cangkir, Pulau             |              | Pulau          | 03°04'22.82" U<br>117°30'26.97" T | Kabupaten Bulungan, Provinsi Kalimantan Utara    |
| Cermin Kecil, Pulau        |              | Pulau          | 03°07'42.03" U<br>117°37'00.66" T | Kabupaten Bulungan, Provinsi Kalimantan Utara    |
| Cermin, Pulau              |              | Pulau          | 03°04'34.22" U<br>117°37'52.59" T | Kabupaten Bulungan, Provinsi Kalimantan Utara    |
| Cincin Selatan, Pulau      |              | Pulau          | 03°03'32.59" U<br>117°26'45.03" T | Kabupaten Bulungan, Provinsi Kalimantan Utara    |
| Cincin Utara, Pulau        |              | Pulau          | 03°03'47.22" U<br>117°26'35.97" T | Kabupaten Bulungan, Provinsi Kalimantan Utara    |
| Fani, Pulau                |              | Pulau          | 03°26'52.27" U<br>117°26'50.90" T | Kabupaten Tana Tidung, Provinsi Kalimantan Utara |
| Gelatan Hilir, Pulau       |              | Pulau          | 03°42'46.00" U<br>117°18'54.00" T | Kabupaten Tana Tidung, Provinsi Kalimantan Utara |
| Gelatan Hulu, Pulau        |              | Pulau          | 03°42'53.70" U<br>117°18'21.60" T | Kabupaten Tana Tidung, Provinsi Kalimantan Utara |
| Gelatan, Pulau             |              | Pulau          | 03°41'12.21" U<br>117°20'04.99" T | Kabupaten Tana Tidung, Provinsi Kalimantan Utara |
| Ibus, Pulau                |              | Pulau          | 02°49'12.00" U<br>117°41'24.00" T | Kabupaten Bulungan, Provinsi Kalimantan Utara    |
| Ijab, Pulau                |              | Pulau          | 03°37'19.74" U<br>117°28'26.71" T | Kabupaten Tana Tidung, Provinsi Kalimantan Utara |
| Itai, Pulau                |              | Pulau          | 03°56'49.99" U<br>117°33'55.00" T | Kabupaten Nunukan, Provinsi Kalimantan Utara     |
| Iting-Iting Besar, Pulau   |              | Pulau          | 03°47'18.49" U<br>117°45'14.40" T | Kabupaten Nunukan, Provinsi Kalimantan Utara     |
| Iting-Iting Kecil, Pulau   |              | Pulau          | 03°44'49.30" U<br>117°47'06.40" T | Kabupaten Tana Tidung, Provinsi Kalimantan Utara |
| Iting-Iting Kecil, Pulau   |              | Pulau          | 03°46'16.90" U<br>117°47'59.60" T | Kabupaten Nunukan, Provinsi Kalimantan Utara     |
| Iting-Iting Pungguk, Pulau |              | Pulau          | 03°46'28.20" U<br>117°42'50.29" T | Kabupaten Nunukan, Provinsi Kalimantan Utara     |
| Junjung, Pulau             |              | Pulau          | 03°26'53.18" U<br>117°24'22.81" T | Kabupaten Tana Tidung, Provinsi Kalimantan Utara |
| Kalakisan, Pulau           |              | Pulau          | 03°47'33.59" U<br>116°42'59.92" T | Kabupaten Nunukan, Provinsi Kalimantan Utara     |
| Kalampising, Pulau         | Pulau Lumbis | Pulau          | 03°46'47.43" U<br>116°43'58.60" T | Kabupaten Nunukan, Provinsi Kalimantan Utara     |
| Kanduangan, Pulau          |              | Pulau          | 04°08'02.10" U<br>117°27'32.40" T | Kabupaten Nunukan, Provinsi Kalimantan Utara     |

| Nama Rupabumi            | Nama Lain      | Unsur Rupabumi | Koordinat                         | Keterangan Wilayah                               |
|--------------------------|----------------|----------------|-----------------------------------|--|
| Karang Unarang, Pulau    | Batu Menunggur | Pulau          | 04°00'37.92" U<br>118°04'58.08" T | Kabupaten Nunukan, Provinsi Kalimantan Utara     |
| Kelambu, Pulau           |                | Pulau          | 02°50'05.80" U<br>117°37'38.35" T | Kabupaten Bulungan, Provinsi Kalimantan Utara    |
| Kelibung, Pulau          |                | Pulau          | 03°04'55.20" U<br>117°29'42.74" T | Kabupaten Bulungan, Provinsi Kalimantan Utara    |
| Keranggasan Barat, Pulau |                | Pulau          | 03°34'48.60" U<br>117°23'21.29" T | Kabupaten Tana Tidung, Provinsi Kalimantan Utara |
| Keranggasan Kecil, Pulau |                | Pulau          | 03°05'07.69" U<br>117°28'47.93" T | Kabupaten Bulungan, Provinsi Kalimantan Utara    |
| Keranggasan Timur, Pulau |                | Pulau          | 03°34'36.57" U<br>117°24'27.58" T | Kabupaten Tana Tidung, Provinsi Kalimantan Utara |
| Keranggasan, Pulau       |                | Pulau          | 03°04'12.00" U<br>117°28'12.00" T | Kabupaten Bulungan, Provinsi Kalimantan Utara    |
| Keris, Pulau             |                | Pulau          | 03°18'35.04" U<br>117°26'42.74" T | Kabupaten Bulungan, Provinsi Kalimantan Utara    |
| Kiak, Pulau              |                | Pulau          | 03°09'30.88" U<br>117°37'43.57" T | Kabupaten Bulungan, Provinsi Kalimantan Utara    |
| Kijang, Pulau            |                | Pulau          | 03°35'56.81" U<br>116°38'03.43" T | Kabupaten Malinau, Provinsi Kalimantan Utara     |
| Koran, Pulau             |                | Pulau          | 02°51'58.00" U<br>117°26'51.00" T | Kabupaten Bulungan, Provinsi Kalimantan Utara    |
| Kubil Kecil, Pulau       |                | Pulau          | 02°56'14.03" U<br>117°21'59.23" T | Kabupaten Bulungan, Provinsi Kalimantan Utara    |
| Kubil, Pulau             |                | Pulau          | 02°56'32.89" U<br>117°22'09.87" T | Kabupaten Bulungan, Provinsi Kalimantan Utara    |
| Kuju, Pulau              |                | Pulau          | 03°00'51.94" U<br>117°29'50.61" T | Kabupaten Bulungan, Provinsi Kalimantan Utara    |
| Lemangunbibir, Pulau     |                | Pulau          | 03°05'57.10" U<br>117°29'57.29" T | Kabupaten Bulungan, Provinsi Kalimantan Utara    |
| Lentimun, Pulau          |                | Pulau          | 02°59'24.00" U<br>117°24'00.00" T | Kabupaten Bulungan, Provinsi Kalimantan Utara    |
| Lentimupesalang, Pulau   |                | Pulau          | 03°04'21.00" U<br>117°31'25.00" T | Kabupaten Bulungan, Provinsi Kalimantan Utara    |
| Limangun Tengah, Pulau   |                | Pulau          | 03°06'42.58" U<br>117°31'28.78" T | Kabupaten Bulungan, Provinsi Kalimantan Utara    |
| Linuang Bajau, Pulau     |                | Pulau          | 03°42'15.90" U<br>117°20'51.90" T | Kabupaten Tana Tidung, Provinsi Kalimantan Utara |
| Liu Gau, Pulau           |                | Pulau          | 03°46'21.50" U<br>117°28'38.30" T | Kabupaten Nunukan, Provinsi Kalimantan Utara     |
| Liu Pudung, Pulau        |                | Pulau          | 03°16'48.27" U<br>117°22'47.10" T | Kabupaten Bulungan, Provinsi Kalimantan Utara    |
| Liu Setebong, Pulau      |                | Pulau          | 02°57'30.98" U<br>117°30'15.25" T | Kabupaten Bulungan, Provinsi Kalimantan Utara    |
| Liumanis, Pulau          |                | Pulau          | 02°57'33.21" U<br>117°29'21.44" T | Kabupaten Bulungan, Provinsi Kalimantan Utara    |
| Liupata, Pulau           |                | Pulau          | 03°01'47.38" U<br>117°24'31.22" T | Kabupaten Bulungan, Provinsi Kalimantan Utara    |
| Makapang, Pulau          |                | Pulau          | 02°59'19.38" U<br>117°37'48.90" T | Kabupaten Bulungan, Provinsi Kalimantan Utara    |
| Malu, Pulau              |                | Pulau          | 02°58'42.34" U<br>117°30'00.82" T | Kabupaten Bulungan, Provinsi Kalimantan Utara    |
| Mancuanan, Pulau         |                | Pulau          | 03°55'47.39" U<br>117°25'40.69" T | Kabupaten Nunukan, Provinsi Kalimantan Utara     |
| Mandul Lumot, Pulau      |                | Pulau          | 03°40'11.11" U<br>117°43'49.07" T | Kabupaten Tana Tidung, Provinsi Kalimantan Utara |

| Nama Rupabumi                 | Nama Lain | Unsur Rupabumi | Koordinat                         | Keterangan Wilayah                               |
|-------------------------------|-----------|----------------|-----------------------------------|--|
| Mandul, Pulau                 |           | Pulau          | 03°43'02.66" U<br>117°35'06.88" T | Kabupaten Tana Tidung, Provinsi Kalimantan Utara |
| Mangkasak, Pulau              |           | Pulau          | 03°41'24.00" U<br>117°28'12.00" T | Kabupaten Tana Tidung, Provinsi Kalimantan Utara |
| Mangkubuah, Pulau             |           | Pulau          | 02°49'16.68" U<br>117°30'38.62" T | Kabupaten Bulungan, Provinsi Kalimantan Utara    |
| Mangkudulis Besar, Pulau      |           | Pulau          | 03°31'41.99" U<br>117°19'49.00" T | Kabupaten Tana Tidung, Provinsi Kalimantan Utara |
| Mangkudulis Kecil, Pulau      |           | Pulau          | 03°36'00.00" U<br>117°22'48.00" T | Kabupaten Tana Tidung, Provinsi Kalimantan Utara |
| Mangkudulisbesar Barat, Pulau |           | Pulau          | 03°32'24.00" U<br>117°14'24.00" T | Kabupaten Tana Tidung, Provinsi Kalimantan Utara |
| Mapat, Pulau                  |           | Pulau          | 03°01'48.00" U<br>117°34'12.00" T | Kabupaten Bulungan, Provinsi Kalimantan Utara    |
| Mayundas, Pulau               |           | Pulau          | 03°04'36.90" U<br>117°27'10.68" T | Kabupaten Bulungan, Provinsi Kalimantan Utara    |
| Melimpung Besar, Pulau        |           | Pulau          | 03°01'48.00" U<br>117°28'12.00" T | Kabupaten Bulungan, Provinsi Kalimantan Utara    |
| Melimpung Kecil, Pulau        |           | Pulau          | 03°03'37.44" U<br>117°32'21.55" T | Kabupaten Bulungan, Provinsi Kalimantan Utara    |
| Mengantung, Pulau             |           | Pulau          | 03°05'24.11" U<br>117°35'27.31" T | Kabupaten Bulungan, Provinsi Kalimantan Utara    |
| Mengkubung, Pulau             |           | Pulau          | 03°01'41.81" U<br>117°21'53.62" T | Kabupaten Bulungan, Provinsi Kalimantan Utara    |
| Mening, Pulau                 |           | Pulau          | 02°57'00.00" U<br>117°37'12.00" T | Kabupaten Bulungan, Provinsi Kalimantan Utara    |
| Mensatul, Pulau               |           | Pulau          | 03°39'01.23" U<br>117°30'20.77" T | Kabupaten Tana Tidung, Provinsi Kalimantan Utara |
| Musang Temu Bu, Pulau         |           | Pulau          | 02°52'15.09" U<br>117°20'16.28" T | Kabupaten Bulungan, Provinsi Kalimantan Utara    |
| Nunukan, Pulau                |           | Pulau          | 04°03'49.63" U<br>117°39'53.47" T | Kabupaten Nunukan, Provinsi Kalimantan Utara     |
| Pampang, Pulau                |           | Pulau          | 03°57'46.85" U<br>117°30'46.96" T | Kabupaten Nunukan, Provinsi Kalimantan Utara     |
| Pangkaran, Pulau              |           | Pulau          | 02°52'39.24" U<br>117°39'26.28" T | Kabupaten Bulungan, Provinsi Kalimantan Utara    |
| Papa, Pulau                   |           | Pulau          | 03°31'38.92" U<br>117°39'05.09" T | Kabupaten Bulungan, Provinsi Kalimantan Utara    |
| Pasbanau, Pulau               |           | Pulau          | 03°16'05.95" U<br>117°25'16.70" T | Kabupaten Bulungan, Provinsi Kalimantan Utara    |
| Peking, Pulau                 |           | Pulau          | 02°54'56.99" U<br>117°38'49.11" T | Kabupaten Bulungan, Provinsi Kalimantan Utara    |
| Pelanduk, Pulau               |           | Pulau          | 04°04'55.11" U<br>117°29'00.31" T | Kabupaten Nunukan, Provinsi Kalimantan Utara     |
| Penyepuan, Pulau              |           | Pulau          | 02°58'30.94" U<br>117°26'36.63" T | Kabupaten Bulungan, Provinsi Kalimantan Utara    |
| Perumpung Lumot, Pulau        |           | Pulau          | 03°44'21.66" U<br>117°47'15.83" T | Kabupaten Tana Tidung, Provinsi Kalimantan Utara |
| Perumpung Tupar, Pulau        |           | Pulau          | 03°44'52.30" U<br>117°45'44.16" T | Kabupaten Tana Tidung, Provinsi Kalimantan Utara |
| Pesalang, Pulau               |           | Pulau          | 03°05'24.16" U<br>117°31'47.83" T | Kabupaten Bulungan, Provinsi Kalimantan Utara    |
| Pudung Besar, Pulau           |           | Pulau          | 03°16'12.96" U<br>117°22'01.80" T | Kabupaten Bulungan, Provinsi Kalimantan Utara    |
| Pudung Kecil, Pulau           |           | Pulau          | 03°17'52.38" U<br>117°22'52.82" T | Kabupaten Bulungan, Provinsi Kalimantan Utara    |

| Nama Rupabumi               | Nama Lain | Unsur Rupabumi | Koordinat                         | Keterangan Wilayah                               |
|-----------------------------|-----------|----------------|-----------------------------------|--|
| Pulibulu, Pulau             |           | Pulau          | 04°02'42.69" U<br>117°28'50.07" T | Kabupaten Nunukan, Provinsi Kalimantan Utara     |
| Putus, Pulau                |           | Pulau          | 02°48'31.87" U<br>117°22'58.66" T | Kabupaten Bulungan, Provinsi Kalimantan Utara    |
| Ranggas, Pulau              |           | Pulau          | 03°37'05.15" U<br>117°20'46.31" T | Kabupaten Tana Tidung, Provinsi Kalimantan Utara |
| Sabanar, Pulau              |           | Pulau          | 02°51'41.55" U<br>117°29'32.98" T | Kabupaten Bulungan, Provinsi Kalimantan Utara    |
| Sadau, Pulau                |           | Pulau          | 03°20'47.00" U<br>117°31'27.00" T | Kota Tarakan, Provinsi Kalimantan Utara          |
| Saka, Pulau                 |           | Pulau          | 03°41'21.99" U<br>116°57'57.19" T | Kabupaten Tana Tidung, Provinsi Kalimantan Utara |
| Salenketo Kecil, Pulau      |           | Pulau          | 02°54'30.44" U<br>117°31'46.53" T | Kabupaten Bulungan, Provinsi Kalimantan Utara    |
| Salenketo, Pulau            |           | Pulau          | 02°54'22.76" U<br>117°29'18.73" T | Kabupaten Bulungan, Provinsi Kalimantan Utara    |
| Sarilaki Lumot, Pulau       |           | Pulau          | 03°14'21.36" U<br>117°15'52.84" T | Kabupaten Bulungan, Provinsi Kalimantan Utara    |
| Sarilaki, Pulau             |           | Pulau          | 03°14'35.58" U<br>117°15'07.63" T | Kabupaten Bulungan, Provinsi Kalimantan Utara    |
| Sawang Lemangu Bibil, Pulau |           | Pulau          | 03°05'33.74" U<br>117°29'23.71" T | Kabupaten Bulungan, Provinsi Kalimantan Utara    |
| Sawang Lemangu Tanga, Pulau |           | Pulau          | 03°06'16.24" U<br>117°30'05.76" T | Kabupaten Bulungan, Provinsi Kalimantan Utara    |
| Sebatik, Pulau              |           | Pulau          | 04°08'35.69" U<br>117°47'14.65" T | Kabupaten Nunukan, Provinsi Kalimantan Utara     |
| Sebidai Selatan, Pulau      |           | Pulau          | 03°36'49.70" U<br>116°54'41.59" T | Kabupaten Tana Tidung, Provinsi Kalimantan Utara |
| Sebidai Utara, Pulau        |           | Pulau          | 03°38'01.68" U<br>116°55'18.84" T | Kabupaten Tana Tidung, Provinsi Kalimantan Utara |
| Sebidai, Pulau              |           | Pulau          | 03°37'20.70" U<br>116°55'08.46" T | Kabupaten Tana Tidung, Provinsi Kalimantan Utara |
| Sebudak Panjang, Pulau      |           | Pulau          | 02°56'17.68" U<br>117°26'28.82" T | Kabupaten Bulungan, Provinsi Kalimantan Utara    |
| Sebudak Pendek, Pulau       |           | Pulau          | 02°55'17.19" U<br>117°25'50.59" T | Kabupaten Bulungan, Provinsi Kalimantan Utara    |
| Sebudak, Pulau              |           | Pulau          | 02°53'10.06" U<br>117°25'36.38" T | Kabupaten Bulungan, Provinsi Kalimantan Utara    |
| Segarat, Pulau              |           | Pulau          | 02°58'57.37" U<br>117°21'31.58" T | Kabupaten Bulungan, Provinsi Kalimantan Utara    |
| Segaratmuara, Pulau         |           | Pulau          | 02°59'32.27" U<br>117°22'25.24" T | Kabupaten Bulungan, Provinsi Kalimantan Utara    |
| Sekapal Utara, Pulau        |           | Pulau          | 03°29'06.49" U<br>117°19'27.70" T | Kabupaten Tana Tidung, Provinsi Kalimantan Utara |
| Sekapal, Pulau              |           | Pulau          | 04°08'53.22" U<br>117°32'08.75" T | Kabupaten Nunukan, Provinsi Kalimantan Utara     |
| Sekapal, Pulau              |           | Pulau          | 03°28'21.34" U<br>117°20'10.48" T | Kabupaten Tana Tidung, Provinsi Kalimantan Utara |
| Sekataknegara, Pulau        |           | Pulau          | 03°11'02.13" U<br>117°13'45.17" T | Kabupaten Bulungan, Provinsi Kalimantan Utara    |
| Selayu, Pulau               |           | Pulau          | 03°04'13.63" U<br>117°34'53.45" T | Kabupaten Bulungan, Provinsi Kalimantan Utara    |
| Selor, Pulau                |           | Pulau          | 02°50'24.00" U<br>117°24'36.00" T | Kabupaten Bulungan, Provinsi Kalimantan Utara    |
| Sengatok Besar, Pulau       |           | Pulau          | 03°19'48.00" U<br>117°21'00.00" T | Provinsi Kalimantan Utara                        |

| Nama Rupabumi            | Nama Lain | Unsur Rupabumi | Koordinat                         | Keterangan Wilayah                               |
|--------------------------|-----------|----------------|-----------------------------------|--|
| Sengatok Kecil, Pulau    |           | Pulau          | 03°24'08.05" U<br>117°25'41.90" T | Kabupaten Tana Tidung, Provinsi Kalimantan Utara |
| Sengatok Tengah, Pulau   |           | Pulau          | 03°22'19.47" U<br>117°25'05.09" T | Kabupaten Tana Tidung, Provinsi Kalimantan Utara |
| Sepunti, Pulau           |           | Pulau          | 03°36'41.95" U<br>117°02'59.75" T | Kabupaten Tana Tidung, Provinsi Kalimantan Utara |
| Serepingka, Pulau        |           | Pulau          | 03°00'08.53" U<br>117°30'21.87" T | Kabupaten Bulungan, Provinsi Kalimantan Utara    |
| Sesayap, Pulau           |           | Pulau          | 03°37'12.30" U<br>117°05'59.07" T | Kabupaten Tana Tidung, Provinsi Kalimantan Utara |
| Sianjung, Pulau          |           | Pulau          | 03°19'05.74" U<br>117°23'45.64" T | Kabupaten Bulungan, Provinsi Kalimantan Utara    |
| Sida, Pulau              |           | Pulau          | 03°44'24.00" U<br>117°44'24.00" T | Kabupaten Tana Tidung, Provinsi Kalimantan Utara |
| Sikang, Pulau            |           | Pulau          | 03°14'51.31" U<br>117°22'37.72" T | Kabupaten Bulungan, Provinsi Kalimantan Utara    |
| Sinelak, Pulau           |           | Pulau          | 04°03'31.03" U<br>117°29'03.94" T | Kabupaten Nunukan, Provinsi Kalimantan Utara     |
| Singa, Pulau             |           | Pulau          | 03°33'23.12" U<br>117°24'32.86" T | Kabupaten Tana Tidung, Provinsi Kalimantan Utara |
| Singai, Pulau            |           | Pulau          | 03°31'52.30" U<br>116°30'08.43" T | Kabupaten Malinau, Provinsi Kalimantan Utara     |
| Sinualan, Pulau          |           | Pulau          | 04°00'49.30" U<br>117°27'26.21" T | Kabupaten Nunukan, Provinsi Kalimantan Utara     |
| Siontai, Pulau           |           | Pulau          | 02°54'56.99" U<br>117°33'58.00" T | Kabupaten Bulungan, Provinsi Kalimantan Utara    |
| Srepingka, Pulau         |           | Pulau          | 02°59'23.60" U<br>117°28'26.89" T | Kabupaten Bulungan, Provinsi Kalimantan Utara    |
| Tagop, Pulau             |           | Pulau          | 03°31'11.05" U<br>116°31'35.34" T | Kabupaten Malinau, Provinsi Kalimantan Utara     |
| Tampin Buat, Pulau       |           | Pulau          | 03°03'49.00" U<br>117°28'27.00" T | Kabupaten Bulungan, Provinsi Kalimantan Utara    |
| Tampin, Pulau            |           | Pulau          | 03°04'17.00" U<br>117°29'28.00" T | Kabupaten Bulungan, Provinsi Kalimantan Utara    |
| Tanao Besar, Pulau       |           | Pulau          | 03°04'12.00" U<br>117°22'48.00" T | Kabupaten Bulungan, Provinsi Kalimantan Utara    |
| Tanao Kecil, Pulau       |           | Pulau          | 03°01'06.12" U<br>117°22'35.74" T | Kabupaten Bulungan, Provinsi Kalimantan Utara    |
| Tanjungtiram, Pulau      |           | Pulau          | 03°26'24.00" U<br>117°15'36.00" T | Kabupaten Tana Tidung, Provinsi Kalimantan Utara |
| Tanjungulan Lumot, Pulau |           | Pulau          | 04°07'53.06" U<br>117°17'44.02" T | Kabupaten Nunukan, Provinsi Kalimantan Utara     |
| Tanjungulan, Pulau       |           | Pulau          | 04°09'03.80" U<br>117°19'20.39" T | Kabupaten Nunukan, Provinsi Kalimantan Utara     |
| Tarakan, Pulau           |           | Pulau          | 03°21'46.09" U<br>117°35'49.26" T | Kota Tarakan, Provinsi Kalimantan Utara          |
| Taras, Pulau             |           | Pulau          | 03°31'25.77" U<br>116°33'21.82" T | Kabupaten Malinau, Provinsi Kalimantan Utara     |
| Tembakau Besar, Pulau    |           | Pulau          | 03°05'58.15" U<br>117°32'45.20" T | Kabupaten Bulungan, Provinsi Kalimantan Utara    |
| Tembakau Hilir, Pulau    |           | Pulau          | 03°06'02.02" U<br>117°31'33.43" T | Kabupaten Bulungan, Provinsi Kalimantan Utara    |
| Tembakau Kecil, Pulau    |           | Pulau          | 03°06'04.12" U<br>117°33'29.81" T | Kabupaten Bulungan, Provinsi Kalimantan Utara    |
| Tembakau Pising, Pulau   |           | Pulau          | 03°04'29.23" U<br>117°32'19.21" T | Kabupaten Bulungan, Provinsi Kalimantan Utara    |



| Nama Rupabumi             | Nama Lain | Unsur Rupabumi | Koordinat                         | Keterangan Wilayah                               |
|---------------------------|-----------|----------------|-----------------------------------|--|
| Tembalang, Pulau          |           | Pulau          | 03°38'23.20" U<br>116°57'53.39" T | Kabupaten Tana Tidung, Provinsi Kalimantan Utara |
| Tembangan, Pulau          |           | Pulau          | 03°36'00.00" U<br>117°31'48.00" T | Kabupaten Tana Tidung, Provinsi Kalimantan Utara |
| Tembelian, Pulau          |           | Pulau          | 03°46'57.20" U<br>117°42'28.69" T | Kabupaten Nunukan, Provinsi Kalimantan Utara     |
| Temenggah, Pulau          |           | Pulau          | 02°55'13.81" U<br>117°36'02.88" T | Kabupaten Bulungan, Provinsi Kalimantan Utara    |
| Tempudus, Pulau           |           | Pulau          | 03°38'05.36" U<br>116°54'23.93" T | Kabupaten Tana Tidung, Provinsi Kalimantan Utara |
| Tengkado, Pulau           |           | Pulau          | 03°04'07.78" U<br>117°26'35.92" T | Kabupaten Bulungan, Provinsi Kalimantan Utara    |
| Tentaduk, Pulau           |           | Pulau          | 03°05'25.18" U<br>117°30'14.04" T | Kabupaten Bulungan, Provinsi Kalimantan Utara    |
| Tentagu, Pulau            |           | Pulau          | 04°05'03.59" U<br>117°21'03.60" T | Kabupaten Nunukan, Provinsi Kalimantan Utara     |
| Teribi, Pulau             |           | Pulau          | 03°06'25.53" U<br>117°29'07.06" T | Kabupaten Bulungan, Provinsi Kalimantan Utara    |
| Tibi Barat, Pulau         |           | Pulau          | 03°31'48.00" U<br>117°28'12.00" T | Kabupaten Bulungan, Provinsi Kalimantan Utara    |
| Tibi Lumot, Pulau         |           | Pulau          | 03°31'01.43" U<br>117°33'10.56" T | Kabupaten Bulungan, Provinsi Kalimantan Utara    |
| Tibi Selatan, Pulau       |           | Pulau          | 03°28'56.55" U<br>117°33'24.12" T | Kabupaten Bulungan, Provinsi Kalimantan Utara    |
| Tibi Timur, Pulau         |           | Pulau          | 03°30'00.00" U<br>117°34'48.00" T | Kabupaten Bulungan, Provinsi Kalimantan Utara    |
| Tibi Utara, Pulau         |           | Pulau          | 03°31'35.24" U<br>117°31'42.70" T | Kabupaten Bulungan, Provinsi Kalimantan Utara    |
| Tidongsalong Lumot, Pulau |           | Pulau          | 04°04'16.11" U<br>117°28'28.08" T | Kabupaten Nunukan, Provinsi Kalimantan Utara     |
| Tidongsalong, Pulau       |           | Pulau          | 04°03'38.96" U<br>117°27'07.01" T | Kabupaten Nunukan, Provinsi Kalimantan Utara     |
| Tikus, Pulau              |           | Pulau          | 03°36'11.31" U<br>116°38'36.65" T | Kabupaten Malinau, Provinsi Kalimantan Utara     |
| Tinabasan, Pulau          |           | Pulau          | 04°07'22.00" U<br>117°33'43.99" T | Kabupaten Nunukan, Provinsi Kalimantan Utara     |
| Tiram, Pulau              |           | Pulau          | 03°28'00.25" U<br>117°17'08.97" T | Kabupaten Tana Tidung, Provinsi Kalimantan Utara |
| Titus Dua, Pulau          |           | Pulau          | 03°34'43.34" U<br>117°28'36.53" T | Kabupaten Bulungan, Provinsi Kalimantan Utara    |
| Titus Hulu, Pulau         |           | Pulau          | 02°55'22.62" U<br>117°29'34.91" T | Kabupaten Bulungan, Provinsi Kalimantan Utara    |
| Titus Kecil, Pulau        |           | Pulau          | 02°55'09.55" U<br>117°30'19.77" T | Kabupaten Bulungan, Provinsi Kalimantan Utara    |
| Titus Satu, Pulau         |           | Pulau          | 02°55'48.00" U<br>117°30'36.00" T | Kabupaten Bulungan, Provinsi Kalimantan Utara    |
| Tokong, Pulau             |           | Pulau          | 02°48'32.97" U<br>117°38'22.48" T | Kabupaten Bulungan, Provinsi Kalimantan Utara    |
| Tundukul, Pulau           |           | Pulau          | 03°12'25.47" U<br>117°15'37.33" T | Kabupaten Bulungan, Provinsi Kalimantan Utara    |
| Tungkudacing, Pulau       |           | Pulau          | 03°45'06.89" U<br>117°41'12.84" T | Kabupaten Tana Tidung, Provinsi Kalimantan Utara |
| Ujang Ujang, Pulau        |           | Pulau          | 03°34'50.57" U<br>116°36'32.98" T | Kabupaten Malinau, Provinsi Kalimantan Utara     |
| Umbus, Pulau              |           | Pulau          | 03°34'26.43" U<br>117°19'36.62" T | Kabupaten Tana Tidung, Provinsi Kalimantan Utara |





## **18. KEPULAUAN BANGKA BELITUNG**

---



| Nama Rupabumi              | Nama Lain            | Unsur Rupabumi | Koordinat                         | Keterangan Wilayah  |
|----------------------------|----------------------|----------------|-----------------------------------|---|
| Aer, Pulau                 |                      | Pulau          | 03°13'40.00" S<br>108°18'20.00" T | Kabupaten Belitung Timur,<br>Provinsi Kepulauan Bangka Belitung |
| Aikdarat, Pulau            |                      | Pulau          | 03°11'26.99" S<br>108°10'58.00" T | Kabupaten Belitung Timur,<br>Provinsi Kepulauan Bangka Belitung |
| Air Masin Kecil, Pulau     | Pulau Air Masin Anak | Pulau          | 03°14'41.49" S<br>108°23'27.96" T | Kabupaten Belitung Timur,<br>Provinsi Kepulauan Bangka Belitung |
| Airlabuh, Pulau            |                      | Pulau          | 02°33'17.59" S<br>107°40'05.76" T | Kabupaten Belitung, Provinsi Kepulauan Bangka Belitung          |
| Airmasin, Pulau            |                      | Pulau          | 03°15'01.00" S<br>108°22'59.00" T | Kabupaten Belitung Timur,<br>Provinsi Kepulauan Bangka Belitung |
| Aji, Pulau                 |                      | Pulau          | 02°32'55.32" S<br>107°39'02.99" T | Kabupaten Belitung, Provinsi Kepulauan Bangka Belitung          |
| Aji, Pulau                 |                      | Pulau          | 03°03'07.99" S<br>107°23'35.99" T | Kabupaten Belitung, Provinsi Kepulauan Bangka Belitung          |
| Alang Anak, Pulau          |                      | Pulau          | 02°47'22.30" S<br>107°38'26.89" T | Kabupaten Belitung, Provinsi Kepulauan Bangka Belitung          |
| Alang Induk, Pulau         |                      | Pulau          | 02°47'32.16" S<br>107°38'22.57" T | Kabupaten Belitung, Provinsi Kepulauan Bangka Belitung          |
| Anak Bayan Duak, Pulau     |                      | Pulau          | 02°55'25.95" S<br>107°26'00.94" T | Kabupaten Belitung, Provinsi Kepulauan Bangka Belitung          |
| Anak Gusong Bugis, Pulau   |                      | Pulau          | 02°46'11.41" S<br>107°36'12.66" T | Kabupaten Belitung, Provinsi Kepulauan Bangka Belitung          |
| Anak Gusong Teritip, Pulau |                      | Pulau          | 02°46'14.70" S<br>107°36'09.78" T | Kabupaten Belitung, Provinsi Kepulauan Bangka Belitung          |
| Anak Kalimambang, Pulau    |                      | Pulau          | 02°46'41.07" S<br>107°32'16.03" T | Kabupaten Belitung, Provinsi Kepulauan Bangka Belitung          |
| Anak Naduk, Pulau          |                      | Pulau          | 02°58'19.85" S<br>107°25'39.95" T | Kabupaten Belitung, Provinsi Kepulauan Bangka Belitung          |
| Anak Ru Duak, Pulau        |                      | Pulau          | 03°00'01.86" S<br>107°30'24.67" T | Kabupaten Belitung, Provinsi Kepulauan Bangka Belitung          |
| Anak Ru Sikok, Pulau       |                      | Pulau          | 02°59'56.13" S<br>107°30'14.49" T | Kabupaten Belitung, Provinsi Kepulauan Bangka Belitung          |
| Anak Ru Tige, Pulau        |                      | Pulau          | 03°00'05.77" S<br>107°30'28.68" T | Kabupaten Belitung, Provinsi Kepulauan Bangka Belitung          |
| Anak, Pulau                |                      | Pulau          | 02°57'01.53" S<br>107°31'09.98" T | Kabupaten Belitung, Provinsi Kepulauan Bangka Belitung          |
| Anakaik, Pulau             |                      | Pulau          | 02°57'47.99" S<br>106°40'21.00" T | Kabupaten Bangka Selatan,<br>Provinsi Kepulauan Bangka Belitung |
| Anakkeleang Barat, Pulau   |                      | Pulau          | 01°48'28.00" S<br>105°48'45.00" T | Kabupaten Bangka, Provinsi Kepulauan Bangka Belitung            |
| Anakkeleang Timur, Pulau   |                      | Pulau          | 01°48'31.00" S<br>105°49'07.00" T | Kabupaten Bangka, Provinsi Kepulauan Bangka Belitung            |
| Anaktiga, Pulau            |                      | Pulau          | 01°45'15.17" S<br>106°05'36.16" T | Kabupaten Bangka, Provinsi Kepulauan Bangka Belitung            |
| Antik, Pulau               |                      | Pulau          | 02°29'32.54" S<br>108°32'46.98" T | Kabupaten Belitung Timur,<br>Provinsi Kepulauan Bangka Belitung |
| Asau, Pulau                |                      | Pulau          | 02°33'10.71" S<br>107°42'25.88" T | Kabupaten Belitung, Provinsi Kepulauan Bangka Belitung          |
| Asau, Pulau                |                      | Pulau          | 01°33'30.88" S<br>105°32'33.75" T | Kabupaten Bangka Barat,<br>Provinsi Kepulauan Bangka Belitung   |

| Nama Rupabumi          | Nama Lain | Unsur Rupabumi | Koordinat                         | Keterangan Wilayah   |
|------------------------|-----------|----------------|-----------------------------------|--|
| Aur, Pulau             |           | Pulau          | 02°59'41.17" S<br>107°13'54.62" T | Kabupaten Belitung, Provinsi Kepulauan Bangka Belitung       |
| Ayam Besar, Pulau      |           | Pulau          | 03°04'26.33" S<br>108°16'08.86" T | Kabupaten Belitung Timur, Provinsi Kepulauan Bangka Belitung |
| Ayam Kecil, Pulau      |           | Pulau          | 03°03'43.24" S<br>108°16'37.37" T | Kabupaten Belitung Timur, Provinsi Kepulauan Bangka Belitung |
| Babi, Pulau            |           | Pulau          | 03°16'08.91" S<br>107°59'36.86" T | Kabupaten Belitung Timur, Provinsi Kepulauan Bangka Belitung |
| Baginda Selatan, Pulau |           | Pulau          | 03°07'24.10" S<br>107°04'19.61" T | Kabupaten Bangka Selatan, Provinsi Kepulauan Bangka Belitung |
| Baginda Tengah, Pulau  |           | Pulau          | 03°07'06.93" S<br>107°04'39.08" T | Kabupaten Bangka Selatan, Provinsi Kepulauan Bangka Belitung |
| Baginda Timur, Pulau   |           | Pulau          | 03°07'03.98" S<br>107°05'08.20" T | Kabupaten Bangka Selatan, Provinsi Kepulauan Bangka Belitung |
| Baginda Utara, Pulau   |           | Pulau          | 03°06'50.63" S<br>107°04'55.76" T | Kabupaten Bangka Selatan, Provinsi Kepulauan Bangka Belitung |
| Baguk, Pulau           |           | Pulau          | 03°01'58.62" S<br>107°32'43.04" T | Kabupaten Belitung, Provinsi Kepulauan Bangka Belitung       |
| Bakau, Pulau           |           | Pulau          | 03°02'09.88" S<br>107°08'58.12" T | Kabupaten Belitung, Provinsi Kepulauan Bangka Belitung       |
| Bakau, Pulau           |           | Pulau          | 02°41'12.99" S<br>108°25'00.00" T | Kabupaten Belitung Timur, Provinsi Kepulauan Bangka Belitung |
| Bakaujao, Pulau        |           | Pulau          | 02°40'24.93" S<br>108°25'23.92" T | Kabupaten Belitung Timur, Provinsi Kepulauan Bangka Belitung |
| Bakung, Pulau          |           | Pulau          | 01°31'57.41" S<br>105°41'48.89" T | Kabupaten Bangka, Provinsi Kepulauan Bangka Belitung         |
| Bakung, Pulau          |           | Pulau          | 01°31'50.05" S<br>105°41'37.30" T | Kabupaten Bangka, Provinsi Kepulauan Bangka Belitung         |
| Bangau, Pulau          |           | Pulau          | 01°33'05.27" S<br>105°36'16.77" T | Kabupaten Bangka Barat, Provinsi Kepulauan Bangka Belitung   |
| Bangka, Pulau          |           | Pulau          | 02°15'11.99" S<br>106°00'23.00" T | Provinsi Kepulauan Bangka Belitung                           |
| Bangkai, Pulau         |           | Pulau          | 03°02'48.19" S<br>107°20'57.69" T | Kabupaten Belitung, Provinsi Kepulauan Bangka Belitung       |
| Baran, Pulau           |           | Pulau          | 02°57'13.59" S<br>107°25'33.04" T | Kabupaten Belitung, Provinsi Kepulauan Bangka Belitung       |
| Basarbegunung, Pulau   |           | Pulau          | 03°21'06.00" S<br>107°43'43.00" T | Kabupaten Belitung, Provinsi Kepulauan Bangka Belitung       |
| Basartenga, Pulau      |           | Pulau          | 03°20'21.76" S<br>107°42'07.99" T | Kabupaten Belitung, Provinsi Kepulauan Bangka Belitung       |
| Batu Albide, Pulau     |           | Pulau          | 02°32'43.15" S<br>107°43'08.96" T | Kabupaten Belitung, Provinsi Kepulauan Bangka Belitung       |
| Batu Ampar, Pulau      |           | Pulau          | 02°48'05.89" S<br>107°22'48.39" T | Kabupaten Belitung, Provinsi Kepulauan Bangka Belitung       |
| Batu Bedaun, Pulau     |           | Pulau          | 02°32'47.18" S<br>107°43'27.41" T | Kabupaten Belitung, Provinsi Kepulauan Bangka Belitung       |

| Nama Rupabumi               | Nama Lain        | Unsur Rupabumi | Koordinat                         | Keterangan Wilayah   |
|-----------------------------|------------------|----------------|-----------------------------------|--|
| Batu Belubang, Pulau        |                  | Pulau          | 02°10'59.22" S<br>106°12'08.35" T | Kabupaten Bangka Tengah,<br>Provinsi Kepulauan Bangka<br>Belitung  |
| Batu Besar, Pulau           | Pulau Batu Gajah | Pulau          | 03°05'47.26" S<br>106°36'48.44" T | Kabupaten Bangka Selatan,<br>Provinsi Kepulauan Bangka<br>Belitung |
| Batu Buntal, Pulau          |                  | Pulau          | 02°11'07.03" S<br>106°12'10.51" T | Kabupaten Bangka Tengah,<br>Provinsi Kepulauan Bangka<br>Belitung  |
| Batu Kecipai, Pulau         |                  | Pulau          | 02°32'40.40" S<br>107°43'25.95" T | Kabupaten Belitung, Provinsi<br>Kepulauan Bangka Belitung          |
| Batu Kembar, Pulau          |                  | Pulau          | 03°13'58.22" S<br>107°39'28.69" T | Kabupaten Belitung, Provinsi<br>Kepulauan Bangka Belitung          |
| Batu Keturunan, Pulau       | Batu Bebirik     | Pulau          | 03°04'40.39" S<br>108°12'24.24" T | Kabupaten Belitung Timur,<br>Provinsi Kepulauan Bangka<br>Belitung |
| Batu Lalang, Pulau          |                  | Pulau          | 01°45'19.69" S<br>106°05'12.17" T | Kabupaten Bangka, Provinsi<br>Kepulauan Bangka Belitung            |
| Batu Lukut, Pulau           |                  | Pulau          | 01°45'13.75" S<br>105°24'22.85" T | Kabupaten Bangka Barat,<br>Provinsi Kepulauan Bangka<br>Belitung   |
| Batu Malang Darat, Pulau    |                  | Pulau          | 02°42'37.34" S<br>107°36'31.50" T | Kabupaten Belitung, Provinsi<br>Kepulauan Bangka Belitung          |
| Batu Malang Laut, Pulau     |                  | Pulau          | 02°42'43.88" S<br>107°36'19.63" T | Kabupaten Belitung, Provinsi<br>Kepulauan Bangka Belitung          |
| Batu Mentigi Selatan, Pulau |                  | Pulau          | 01°31'43.00" S<br>105°41'54.33" T | Kabupaten Bangka, Provinsi<br>Kepulauan Bangka Belitung            |
| Batu Mentigi Utara, Pulau   |                  | Pulau          | 01°31'38.56" S<br>105°41'52.15" T | Kabupaten Bangka, Provinsi<br>Kepulauan Bangka Belitung            |
| Batu Mentigi, Pulau         |                  | Pulau          | 01°31'41.39" S<br>105°41'47.56" T | Kabupaten Bangka, Provinsi<br>Kepulauan Bangka Belitung            |
| Batu Nage, Pulau            |                  | Pulau          | 02°32'52.32" S<br>107°42'53.19" T | Kabupaten Belitung, Provinsi<br>Kepulauan Bangka Belitung          |
| Batu Pangkas, Pulau         |                  | Pulau          | 01°39'56.18" S<br>105°45'13.13" T | Kabupaten Bangka, Provinsi<br>Kepulauan Bangka Belitung            |
| Batu Penyu, Pulau           |                  | Pulau          | 03°13'48.44" S<br>107°39'29.27" T | Kabupaten Belitung, Provinsi<br>Kepulauan Bangka Belitung          |
| Batu Pucuk, Pulau           |                  | Pulau          | 01°40'08.31" S<br>105°45'29.59" T | Kabupaten Bangka, Provinsi<br>Kepulauan Bangka Belitung            |
| Batu Rakit, Pulau           |                  | Pulau          | 02°33'17.29" S<br>107°42'19.91" T | Kabupaten Belitung, Provinsi<br>Kepulauan Bangka Belitung          |
| Batu Rerek, Pulau           |                  | Pulau          | 03°05'16.69" S<br>106°36'10.95" T | Kabupaten Bangka Selatan,<br>Provinsi Kepulauan Bangka<br>Belitung |
| Batu Tebirak, Pulau         |                  | Pulau          | 02°32'46.86" S<br>107°43'24.19" T | Kabupaten Belitung, Provinsi<br>Kepulauan Bangka Belitung          |
| Batuacok, Pulau             |                  | Pulau          | 03°12'14.61" S<br>108°05'02.79" T | Kabupaten Belitung Timur,<br>Provinsi Kepulauan Bangka<br>Belitung |
| Batuaji, Pulau              |                  | Pulau          | 02°32'09.98" S<br>107°51'12.61" T | Kabupaten Belitung, Provinsi<br>Kepulauan Bangka Belitung          |
| Batuakek, Pulau             |                  | Pulau          | 01°33'58.90" S<br>105°27'11.39" T | Kabupaten Bangka Barat,<br>Provinsi Kepulauan Bangka<br>Belitung   |
| Batualoy, Pulau             |                  | Pulau          | 01°32'19.28" S<br>105°33'50.27" T | Kabupaten Bangka Barat,<br>Provinsi Kepulauan Bangka<br>Belitung   |

| Nama Rupabumi          | Nama Lain | Unsur Rupabumi | Koordinat                         | Keterangan Wilayah   |
|------------------------|-----------|----------------|-----------------------------------|--|
| Batuampar, Pulau       |           | Pulau          | 01°35'43.18" S<br>105°25'58.60" T | Kabupaten Bangka Barat,<br>Provinsi Kepulauan Bangka<br>Belitung   |
| Batuatuat, Pulau       |           | Pulau          | 03°15'52.89" S<br>107°58'22.90" T | Kabupaten Belitung Timur,<br>Provinsi Kepulauan Bangka<br>Belitung |
| Batubangali, Pulau     |           | Pulau          | 01°33'09.55" S<br>105°36'12.70" T | Kabupaten Bangka Barat,<br>Provinsi Kepulauan Bangka<br>Belitung   |
| Batubawok, Pulau       |           | Pulau          | 01°34'49.76" S<br>105°37'47.29" T | Kabupaten Bangka Barat,<br>Provinsi Kepulauan Bangka<br>Belitung   |
| Batubedaun, Pulau      |           | Pulau          | 02°35'15.58" S<br>105°53'25.10" T | Kabupaten Bangka Selatan,<br>Provinsi Kepulauan Bangka<br>Belitung |
| Batubedaun, Pulau      |           | Pulau          | 01°49'03.16" S<br>106°07'18.59" T | Kabupaten Bangka, Provinsi<br>Kepulauan Bangka Belitung            |
| Batubedaun, Pulau      |           | Pulau          | 01°34'23.18" S<br>105°36'56.48" T | Kabupaten Bangka Barat,<br>Provinsi Kepulauan Bangka<br>Belitung   |
| Batubedaun, Pulau      |           | Pulau          | 03°16'23.22" S<br>107°59'07.82" T | Kabupaten Belitung Timur,<br>Provinsi Kepulauan Bangka<br>Belitung |
| Batubedil, Pulau       |           | Pulau          | 02°33'30.88" S<br>107°55'49.28" T | Kabupaten Belitung, Provinsi<br>Kepulauan Bangka Belitung          |
| Batubelacan, Pulau     |           | Pulau          | 01°31'30.90" S<br>105°43'06.10" T | Kabupaten Bangka, Provinsi<br>Kepulauan Bangka Belitung            |
| Batubelacan, Pulau     |           | Pulau          | 01°34'49.99" S<br>105°37'08.59" T | Kabupaten Bangka Barat,<br>Provinsi Kepulauan Bangka<br>Belitung   |
| Batubelayar, Pulau     |           | Pulau          | 02°33'29.88" S<br>107°39'24.00" T | Kabupaten Belitung, Provinsi<br>Kepulauan Bangka Belitung          |
| Batubelembang, Pulau   |           | Pulau          | 01°38'29.90" S<br>105°41'53.37" T | Kabupaten Bangka Barat,<br>Provinsi Kepulauan Bangka<br>Belitung   |
| Batubelujung, Pulau    |           | Pulau          | 01°36'15.72" S<br>105°37'33.37" T | Kabupaten Bangka Barat,<br>Provinsi Kepulauan Bangka<br>Belitung   |
| Batubenting, Pulau     |           | Pulau          | 01°34'52.23" S<br>105°37'52.77" T | Kabupaten Bangka Barat,<br>Provinsi Kepulauan Bangka<br>Belitung   |
| Batuberigak, Pulau     |           | Pulau          | 02°54'01.21" S<br>106°13'19.41" T | Kabupaten Bangka Selatan,<br>Provinsi Kepulauan Bangka<br>Belitung |
| Batubetingjabik, Pulau |           | Pulau          | 01°34'53.69" S<br>105°37'05.56" T | Kabupaten Bangka Barat,<br>Provinsi Kepulauan Bangka<br>Belitung   |
| Batubulur, Pulau       |           | Pulau          | 01°36'39.31" S<br>105°42'47.82" T | Kabupaten Bangka, Provinsi<br>Kepulauan Bangka Belitung            |
| Batubundek, Pulau      |           | Pulau          | 01°35'57.24" S<br>105°37'26.38" T | Kabupaten Bangka Barat,<br>Provinsi Kepulauan Bangka<br>Belitung   |
| Batuburok, Pulau       |           | Pulau          | 02°45'10.29" S<br>108°16'22.53" T | Kabupaten Belitung Timur,<br>Provinsi Kepulauan Bangka<br>Belitung |
| Batudinding, Pulau     |           | Pulau          | 02°48'46.29" S<br>107°24'48.81" T | Kabupaten Belitung, Provinsi<br>Kepulauan Bangka Belitung          |



| Nama Rupabumi                   | Nama Lain | Unsur Rupabumi | Koordinat                         | Keterangan Wilayah   |
|---------------------------------|-----------|----------------|-----------------------------------|--|
| Batugajah, Pulau                |           | Pulau          | 03°00'26.63" S<br>106°26'29.05" T | Kabupaten Bangka Selatan,<br>Provinsi Kepulauan Bangka<br>Belitung |
| Batugerude, Pulau               |           | Pulau          | 02°33'01.90" S<br>107°40'20.14" T | Kabupaten Belitung, Provinsi<br>Kepulauan Bangka Belitung          |
| Batuhitam, Pulau                |           | Pulau          | 01°55'02.51" S<br>106°10'33.88" T | Kabupaten Bangka, Provinsi<br>Kepulauan Bangka Belitung            |
| Batuitam, Pulau                 |           | Pulau          | 03°14'04.18" S<br>108°04'51.35" T | Kabupaten Belitung Timur,<br>Provinsi Kepulauan Bangka<br>Belitung |
| Batukarang, Pulau               |           | Pulau          | 01°34'19.03" S<br>105°38'27.38" T | Kabupaten Bangka Barat,<br>Provinsi Kepulauan Bangka<br>Belitung   |
| Batukecipai, Pulau              |           | Pulau          | 02°32'37.03" S<br>107°43'25.38" T | Kabupaten Belitung, Provinsi<br>Kepulauan Bangka Belitung          |
| Batukedaun, Pulau               |           | Pulau          | 01°37'18.03" S<br>105°44'21.02" T | Kabupaten Bangka, Provinsi<br>Kepulauan Bangka Belitung            |
| Batukelapa, Pulau               |           | Pulau          | 01°34'23.87" S<br>105°37'01.75" T | Kabupaten Bangka Barat,<br>Provinsi Kepulauan Bangka<br>Belitung   |
| Batukelawai Selatan, Pulau      |           | Pulau          | 01°37'13.97" S<br>105°38'21.04" T | Kabupaten Bangka Barat,<br>Provinsi Kepulauan Bangka<br>Belitung   |
| Batukelawai Utara, Pulau        |           | Pulau          | 01°36'07.49" S<br>105°38'09.13" T | Kabupaten Bangka Barat,<br>Provinsi Kepulauan Bangka<br>Belitung   |
| Batukelayang, Pulau             |           | Pulau          | 01°40'26.51" S<br>105°42'10.76" T | Kabupaten Bangka Barat,<br>Provinsi Kepulauan Bangka<br>Belitung   |
| Batukerak, Pulau                |           | Pulau          | 01°31'42.44" S<br>105°36'12.33" T | Kabupaten Bangka Barat,<br>Provinsi Kepulauan Bangka<br>Belitung   |
| Batukeruntong, Pulau            |           | Pulau          | 01°32'09.20" S<br>105°36'19.72" T | Kabupaten Bangka Barat,<br>Provinsi Kepulauan Bangka<br>Belitung   |
| Batukodok, Pulau                |           | Pulau          | 03°00'38.86" S<br>106°26'28.95" T | Kabupaten Bangka Selatan,<br>Provinsi Kepulauan Bangka<br>Belitung |
| Batukuala, Pulau                |           | Pulau          | 01°48'32.05" S<br>106°07'36.64" T | Kabupaten Bangka, Provinsi<br>Kepulauan Bangka Belitung            |
| Batukumbang, Pulau              |           | Pulau          | 01°34'59.46" S<br>105°37'06.81" T | Kabupaten Bangka Barat,<br>Provinsi Kepulauan Bangka<br>Belitung   |
| Batukurakura, Pulau             |           | Pulau          | 01°36'33.39" S<br>105°24'14.78" T | Kabupaten Bangka Barat,<br>Provinsi Kepulauan Bangka<br>Belitung   |
| Batulayar, Pulau                |           | Pulau          | 01°37'23.78" S<br>105°38'53.45" T | Kabupaten Bangka Barat,<br>Provinsi Kepulauan Bangka<br>Belitung   |
| Batulebar, Pulau                |           | Pulau          | 01°34'08.15" S<br>105°26'37.91" T | Kabupaten Bangka Barat,<br>Provinsi Kepulauan Bangka<br>Belitung   |
| Batuludai, Pulau                |           | Pulau          | 01°37'26.81" S<br>105°43'58.95" T | Kabupaten Bangka, Provinsi<br>Kepulauan Bangka Belitung            |
| Batungalang Tanjungpiatu, Pulau |           | Pulau          | 03°14'05.10" S<br>108°04'50.70" T | Kabupaten Belitung Timur,<br>Provinsi Kepulauan Bangka<br>Belitung |

| <b>Nama Rupabumi</b>     | <b>Nama Lain</b> | <b>Unsur Rupabumi</b> | <b>Koordinat</b>                  | <b>Keterangan Wilayah</b>                                    |
|--------------------------|------------------|-----------------------|-----------------------------------|--|
| Batumalang, Pulau        |                  | Pulau                 | 02°48'23.09" S<br>107°21'36.76" T | Kabupaten Belitung, Provinsi Kepulauan Bangka Belitung       |
| Batumalang, Pulau        |                  | Pulau                 | 03°17'04.65" S<br>107°59'43.36" T | Kabupaten Belitung Timur, Provinsi Kepulauan Bangka Belitung |
| Batumalang, Pulau        |                  | Pulau                 | 03°14'57.27" S<br>107°28'15.71" T | Kabupaten Belitung, Provinsi Kepulauan Bangka Belitung       |
| Batumalangbabi, Pulau    |                  | Pulau                 | 01°35'59.69" S<br>105°37'53.97" T | Kabupaten Bangka Barat, Provinsi Kepulauan Bangka Belitung   |
| Batumalangkila, Pulau    |                  | Pulau                 | 01°36'39.15" S<br>105°37'57.77" T | Kabupaten Bangka Barat, Provinsi Kepulauan Bangka Belitung   |
| Batumalangkrakit, Pulau  |                  | Pulau                 | 01°37'13.72" S<br>105°38'45.77" T | Kabupaten Bangka Barat, Provinsi Kepulauan Bangka Belitung   |
| Batamelintang, Pulau     |                  | Pulau                 | 01°36'06.47" S<br>105°37'52.90" T | Kabupaten Bangka Barat, Provinsi Kepulauan Bangka Belitung   |
| Batumerlang Darat, Pulau |                  | Pulau                 | 01°31'35.60" S<br>105°44'01.41" T | Kabupaten Bangka, Provinsi Kepulauan Bangka Belitung         |
| Batumerlang, Pulau       |                  | Pulau                 | 01°38'10.50" S<br>105°44'07.93" T | Kabupaten Bangka, Provinsi Kepulauan Bangka Belitung         |
| Batunek, Pulau           |                  | Pulau                 | 01°33'51.43" S<br>105°27'08.75" T | Kabupaten Bangka Barat, Provinsi Kepulauan Bangka Belitung   |
| Batunekakek, Pulau       |                  | Pulau                 | 01°39'37.27" S<br>105°42'46.93" T | Kabupaten Bangka Barat, Provinsi Kepulauan Bangka Belitung   |
| Batuneksauya, Pulau      |                  | Pulau                 | 02°32'14.66" S<br>107°38'47.54" T | Kabupaten Belitung, Provinsi Kepulauan Bangka Belitung       |
| Batungampar, Pulau       |                  | Pulau                 | 03°12'40.37" S<br>107°56'28.72" T | Kabupaten Belitung Timur, Provinsi Kepulauan Bangka Belitung |
| Batununggal, Pulau       |                  | Pulau                 | 01°36'22.36" S<br>105°23'49.96" T | Kabupaten Bangka Barat, Provinsi Kepulauan Bangka Belitung   |
| Batupait, Pulau          |                  | Pulau                 | 01°36'08.25" S<br>105°37'59.61" T | Kabupaten Bangka Barat, Provinsi Kepulauan Bangka Belitung   |
| Batupakau, Pulau         |                  | Pulau                 | 03°12'14.38" S<br>108°04'58.21" T | Kabupaten Belitung Timur, Provinsi Kepulauan Bangka Belitung |
| Batupandan, Pulau        |                  | Pulau                 | 01°33'52.41" S<br>105°37'01.96" T | Kabupaten Bangka Barat, Provinsi Kepulauan Bangka Belitung   |
| Batupanel, Pulau         |                  | Pulau                 | 02°33'46.00" S<br>107°55'14.99" T | Kabupaten Belitung, Provinsi Kepulauan Bangka Belitung       |
| Batupangpang, Pulau      |                  | Pulau                 | 01°35'28.29" S<br>105°43'16.20" T | Kabupaten Bangka, Provinsi Kepulauan Bangka Belitung         |
| Batupanjang, Pulau       |                  | Pulau                 | 01°32'07.94" S<br>105°32'10.48" T | Kabupaten Bangka Barat, Provinsi Kepulauan Bangka Belitung   |
| Batupayung, Pulau        |                  | Pulau                 | 01°32'52.13" S<br>105°36'02.71" T | Kabupaten Bangka Barat, Provinsi Kepulauan Bangka Belitung   |

| Nama Rupabumi         | Nama Lain | Unsur Rupabumi | Koordinat                         | Keterangan Wilayah   |
|-----------------------|-----------|----------------|-----------------------------------|--|
| Batupecah, Pulau      |           | Pulau          | 01°35'56.04" S<br>105°37'26.40" T | Kabupaten Bangka Barat,<br>Provinsi Kepulauan Bangka<br>Belitung   |
| Batupenyuk, Pulau     |           | Pulau          | 03°14'27.71" S<br>107°38'23.33" T | Kabupaten Belitung, Provinsi<br>Kepulauan Bangka Belitung          |
| Batuperahu, Pulau     |           | Pulau          | 03°00'24.28" S<br>106°26'29.40" T | Kabupaten Bangka Selatan,<br>Provinsi Kepulauan Bangka<br>Belitung |
| Batuperapera, Pulau   |           | Pulau          | 03°16'27.02" S<br>107°59'06.87" T | Kabupaten Belitung Timur,<br>Provinsi Kepulauan Bangka<br>Belitung |
| Batupulas, Pulau      |           | Pulau          | 02°34'09.41" S<br>107°56'44.19" T | Kabupaten Belitung Timur,<br>Provinsi Kepulauan Bangka<br>Belitung |
| Batupute, Pulau       |           | Pulau          | 03°12'15.98" S<br>108°04'57.43" T | Kabupaten Belitung Timur,<br>Provinsi Kepulauan Bangka<br>Belitung |
| Baturiung, Pulau      |           | Pulau          | 02°33'53.44" S<br>107°56'13.04" T | Kabupaten Belitung Timur,<br>Provinsi Kepulauan Bangka<br>Belitung |
| Baturoti, Pulau       |           | Pulau          | 01°34'41.91" S<br>105°37'54.48" T | Kabupaten Bangka Barat,<br>Provinsi Kepulauan Bangka<br>Belitung   |
| Baturusak, Pulau      |           | Pulau          | 03°14'26.55" S<br>107°38'22.40" T | Kabupaten Belitung, Provinsi<br>Kepulauan Bangka Belitung          |
| Batusairin, Pulau     |           | Pulau          | 03°00'24.19" S<br>106°26'30.15" T | Kabupaten Bangka Selatan,<br>Provinsi Kepulauan Bangka<br>Belitung |
| Batuseribu, Pulau     |           | Pulau          | 03°15'18.77" S<br>107°34'24.74" T | Kabupaten Belitung, Provinsi<br>Kepulauan Bangka Belitung          |
| Batuserincong, Pulau  |           | Pulau          | 01°35'03.37" S<br>105°37'16.97" T | Kabupaten Bangka Barat,<br>Provinsi Kepulauan Bangka<br>Belitung   |
| Batuspit, Pulau       |           | Pulau          | 02°33'25.54" S<br>105°54'48.56" T | Kabupaten Bangka Selatan,<br>Provinsi Kepulauan Bangka<br>Belitung |
| Batusuaklumpur, Pulau |           | Pulau          | 02°34'04.54" S<br>107°56'52.36" T | Kabupaten Belitung Timur,<br>Provinsi Kepulauan Bangka<br>Belitung |
| Batutambun, Pulau     |           | Pulau          | 02°54'30.03" S<br>107°05'17.17" T | Kabupaten Bangka Selatan,<br>Provinsi Kepulauan Bangka<br>Belitung |
| Batutangka, Pulau     |           | Pulau          | 01°33'35.11" S<br>105°43'08.22" T | Kabupaten Bangka, Provinsi<br>Kepulauan Bangka Belitung            |
| Batutanjung, Pulau    |           | Pulau          | 03°00'31.22" S<br>106°26'30.67" T | Kabupaten Bangka Selatan,<br>Provinsi Kepulauan Bangka<br>Belitung |
| Batutenam, Pulau      |           | Pulau          | 01°32'26.18" S<br>105°33'43.26" T | Kabupaten Bangka Barat,<br>Provinsi Kepulauan Bangka<br>Belitung   |
| Batuteripang, Pulau   |           | Pulau          | 01°36'34.19" S<br>105°38'00.27" T | Kabupaten Bangka Barat,<br>Provinsi Kepulauan Bangka<br>Belitung   |
| Batuteripang, Pulau   |           | Pulau          | 01°36'52.43" S<br>105°37'37.85" T | Kabupaten Bangka Barat,<br>Provinsi Kepulauan Bangka<br>Belitung   |

| Nama Rupabumi          | Nama Lain | Unsur Rupabumi | Koordinat                         | Keterangan Wilayah   |
|------------------------|-----------|----------------|-----------------------------------|--|
| Batutiga, Pulau        |           | Pulau          | 01°35'55.75" S<br>105°25'43.22" T | Kabupaten Bangka Barat,<br>Provinsi Kepulauan Bangka<br>Belitung   |
| Batutigetukuk, Pulau   |           | Pulau          | 03°12'17.31" S<br>108°05'00.42" T | Kabupaten Belitung Timur,<br>Provinsi Kepulauan Bangka<br>Belitung |
| Batutinde, Pulau       |           | Pulau          | 03°14'04.62" S<br>108°04'52.06" T | Kabupaten Belitung Timur,<br>Provinsi Kepulauan Bangka<br>Belitung |
| Batutinggi, Pulau      |           | Pulau          | 03°15'50.58" S<br>107°57'37.95" T | Kabupaten Belitung Timur,<br>Provinsi Kepulauan Bangka<br>Belitung |
| Batutumbu, Pulau       |           | Pulau          | 02°14'02.96" S<br>105°44'54.16" T | Kabupaten Bangka, Provinsi<br>Kepulauan Bangka Belitung            |
| Batutugang, Pulau      |           | Pulau          | 03°15'51.71" S<br>107°58'22.74" T | Kabupaten Belitung Timur,<br>Provinsi Kepulauan Bangka<br>Belitung |
| Batuudang, Pulau       |           | Pulau          | 01°34'09.27" S<br>105°26'36.29" T | Kabupaten Bangka Barat,<br>Provinsi Kepulauan Bangka<br>Belitung   |
| Batuujungbeting, Pulau |           | Pulau          | 01°37'18.07" S<br>105°38'58.85" T | Kabupaten Bangka Barat,<br>Provinsi Kepulauan Bangka<br>Belitung   |
| Batuular, Pulau        |           | Pulau          | 01°31'27.54" S<br>105°43'59.58" T | Kabupaten Bangka, Provinsi<br>Kepulauan Bangka Belitung            |
| Bayan Kecil, Pulau     |           | Pulau          | 02°55'30.47" S<br>107°25'59.04" T | Kabupaten Belitung, Provinsi<br>Kepulauan Bangka Belitung          |
| Bayan, Pulau           |           | Pulau          | 02°49'40.34" S<br>107°35'17.50" T | Kabupaten Belitung, Provinsi<br>Kepulauan Bangka Belitung          |
| Bayan, Pulau           |           | Pulau          | 03°07'26.00" S<br>107°53'26.99" T | Kabupaten Belitung Timur,<br>Provinsi Kepulauan Bangka<br>Belitung |
| Bayan, Pulau           |           | Pulau          | 02°54'09.00" S<br>106°46'08.00" T | Kabupaten Bangka Selatan,<br>Provinsi Kepulauan Bangka<br>Belitung |
| Bayan, Pulau           |           | Pulau          | 02°56'14.35" S<br>107°25'54.00" T | Kabupaten Belitung, Provinsi<br>Kepulauan Bangka Belitung          |
| Bebuar, Pulau          |           | Pulau          | 02°17'01.00" S<br>106°26'44.00" T | Kabupaten Bangka Tengah,<br>Provinsi Kepulauan Bangka<br>Belitung  |
| Bedaun, Pulau          |           | Pulau          | 02°23'52.29" S<br>105°46'52.99" T | Kabupaten Bangka Tengah,<br>Provinsi Kepulauan Bangka<br>Belitung  |
| Bedegum, Pulau         |           | Pulau          | 01°33'10.12" S<br>105°28'44.08" T | Kabupaten Bangka Barat,<br>Provinsi Kepulauan Bangka<br>Belitung   |
| Begedung, Pulau        |           | Pulau          | 02°23'34.00" S<br>105°45'47.00" T | Kabupaten Bangka Tengah,<br>Provinsi Kepulauan Bangka<br>Belitung  |
| Bekukor, Pulau         |           | Pulau          | 02°34'54.69" S<br>107°37'45.99" T | Kabupaten Belitung, Provinsi<br>Kepulauan Bangka Belitung          |
| Belitung, Pulau        |           | Pulau          | 02°51'22.00" S<br>107°54'59.00" T | Provinsi Kepulauan Bangka<br>Belitung                              |
| Belukut, Pulau         |           | Pulau          | 03°18'40.00" S<br>108°24'32.00" T | Kabupaten Belitung Timur,<br>Provinsi Kepulauan Bangka<br>Belitung |

| Nama Rupabumi         | Nama Lain     | Unsur Rupabumi | Koordinat                         | Keterangan Wilayah   |
|-----------------------|---------------|----------------|-----------------------------------|--|
| Bembang, Pulau        |               | Pulau          | 01°45'11.99" S<br>105°24'06.00" T | Kabupaten Bangka Barat,<br>Provinsi Kepulauan Bangka<br>Belitung   |
| Berlian, Pulau        |               | Pulau          | 02°34'14.76" S<br>108°46'02.10" T | Kabupaten Belitung Timur,<br>Provinsi Kepulauan Bangka<br>Belitung |
| Berok Besar, Pulau    |               | Pulau          | 01°38'55.89" S<br>105°45'31.70" T | Kabupaten Bangka, Provinsi<br>Kepulauan Bangka Belitung            |
| Berukik Darat, Pulau  |               | Pulau          | 03°13'56.48" S<br>107°57'13.34" T | Kabupaten Belitung Timur,<br>Provinsi Kepulauan Bangka<br>Belitung |
| Berukik Laut, Pulau   |               | Pulau          | 03°13'37.99" S<br>107°56'30.99" T | Kabupaten Belitung Timur,<br>Provinsi Kepulauan Bangka<br>Belitung |
| Berukik Tengah, Pulau |               | Pulau          | 03°13'37.99" S<br>107°56'43.00" T | Kabupaten Belitung Timur,<br>Provinsi Kepulauan Bangka<br>Belitung |
| Berukik Tengah, Pulau | Pulau Berukik | Pulau          | 03°13'16.37" S<br>107°56'44.70" T | Kabupaten Belitung Timur,<br>Provinsi Kepulauan Bangka<br>Belitung |
| Berumput, Pulau       |               | Pulau          | 03°10'31.82" S<br>107°55'17.03" T | Kabupaten Belitung Timur,<br>Provinsi Kepulauan Bangka<br>Belitung |
| Berumput, Pulau       |               | Pulau          | 02°15'24.54" S<br>106°13'40.78" T | Kabupaten Bangka Tengah,<br>Provinsi Kepulauan Bangka<br>Belitung  |
| Besar, Pulau          |               | Pulau          | 02°52'40.00" S<br>106°08'31.99" T | Kabupaten Bangka Selatan,<br>Provinsi Kepulauan Bangka<br>Belitung |
| Betangan, Pulau       |               | Pulau          | 02°58'58.02" S<br>107°31'33.60" T | Kabupaten Belitung, Provinsi<br>Kepulauan Bangka Belitung          |
| Bidadari, Pulau       |               | Pulau          | 02°58'13.31" S<br>106°41'51.96" T | Kabupaten Bangka Selatan,<br>Provinsi Kepulauan Bangka<br>Belitung |
| Bira, Pulau           |               | Pulau          | 02°32'07.58" S<br>107°50'42.03" T | Kabupaten Belitung, Provinsi<br>Kepulauan Bangka Belitung          |
| Blatok, Pulau         |               | Pulau          | 03°14'31.70" S<br>107°40'30.00" T | Kabupaten Belitung, Provinsi<br>Kepulauan Bangka Belitung          |
| Buku Limau, Pulau     |               | Pulau          | 02°48'42.99" S<br>108°24'11.00" T | Kabupaten Belitung Timur,<br>Provinsi Kepulauan Bangka<br>Belitung |
| Buntar, Pulau         |               | Pulau          | 03°03'37.94" S<br>107°22'04.00" T | Kabupaten Belitung, Provinsi<br>Kepulauan Bangka Belitung          |
| Buronggantong, Pulau  |               | Pulau          | 02°58'41.99" S<br>108°16'50.00" T | Kabupaten Belitung Timur,<br>Provinsi Kepulauan Bangka<br>Belitung |
| Burung, Pulau         |               | Pulau          | 02°34'03.52" S<br>107°37'31.80" T | Kabupaten Belitung, Provinsi<br>Kepulauan Bangka Belitung          |
| Burung, Pulau         |               | Pulau          | 02°53'35.00" S<br>106°44'01.00" T | Kabupaten Bangka Selatan,<br>Provinsi Kepulauan Bangka<br>Belitung |
| Buta, Pulau           |               | Pulau          | 01°34'29.88" S<br>105°27'08.53" T | Kabupaten Bangka Barat,<br>Provinsi Kepulauan Bangka<br>Belitung   |
| Campangkemudi, Pulau  |               | Pulau          | 03°15'40.19" S<br>107°57'34.16" T | Kabupaten Belitung Timur,<br>Provinsi Kepulauan Bangka<br>Belitung |

| Nama Rupabumi            | Nama Lain | Unsur Rupabumi | Koordinat                         | Keterangan Wilayah   |
|--------------------------|-----------|----------------|-----------------------------------|--|
| Catok, Pulau             |           | Pulau          | 01°45'39.79" S<br>105°24'43.24" T | Kabupaten Bangka Barat,<br>Provinsi Kepulauan Bangka<br>Belitung   |
| Celagen, Pulau           |           | Pulau          | 02°52'23.00" S<br>107°00'55.00" T | Kabupaten Bangka Selatan,<br>Provinsi Kepulauan Bangka<br>Belitung |
| Ceparcepur, Pulau        |           | Pulau          | 02°31'56.75" S<br>107°39'05.06" T | Kabupaten Belitung, Provinsi<br>Kepulauan Bangka Belitung          |
| Ceper, Pulau             |           | Pulau          | 01°35'43.63" S<br>105°25'29.50" T | Kabupaten Bangka Barat,<br>Provinsi Kepulauan Bangka<br>Belitung   |
| Cina, Pulau              |           | Pulau          | 03°02'57.72" S<br>107°23'05.98" T | Kabupaten Belitung, Provinsi<br>Kepulauan Bangka Belitung          |
| Damayan, Pulau           |           | Pulau          | 02°33'02.86" S<br>107°38'40.82" T | Kabupaten Belitung, Provinsi<br>Kepulauan Bangka Belitung          |
| Danto, Pulau             |           | Pulau          | 01°44'17.99" S<br>105°46'00.00" T | Kabupaten Bangka, Provinsi<br>Kepulauan Bangka Belitung            |
| Dapur Kecil, Pulau       |           | Pulau          | 03°07'49.00" S<br>106°30'52.99" T | Kabupaten Bangka Selatan,<br>Provinsi Kepulauan Bangka<br>Belitung |
| Dapur, Pulau             |           | Pulau          | 03°07'59.00" S<br>106°30'56.00" T | Kabupaten Bangka Selatan,<br>Provinsi Kepulauan Bangka<br>Belitung |
| Daun, Pulau              |           | Pulau          | 02°54'09.00" S<br>106°13'19.99" T | Kabupaten Bangka Selatan,<br>Provinsi Kepulauan Bangka<br>Belitung |
| Genting Kecil, Pulau     |           | Pulau          | 03°14'35.88" S<br>107°36'29.08" T | Kabupaten Belitung, Provinsi<br>Kepulauan Bangka Belitung          |
| Genting, Pulau           |           | Pulau          | 03°14'45.52" S<br>107°36'29.00" T | Kabupaten Belitung, Provinsi<br>Kepulauan Bangka Belitung          |
| Gersik, Pulau            |           | Pulau          | 03°00'02.00" S<br>107°16'16.86" T | Kabupaten Belitung, Provinsi<br>Kepulauan Bangka Belitung          |
| Gresik, Pulau            |           | Pulau          | 02°35'07.57" S<br>108°42'56.84" T | Kabupaten Belitung Timur,<br>Provinsi Kepulauan Bangka<br>Belitung |
| Gun Tong, Pulau          |           | Pulau          | 02°47'46.49" S<br>107°38'31.61" T | Kabupaten Belitung, Provinsi<br>Kepulauan Bangka Belitung          |
| Gusong Aik Berani, Pulau |           | Pulau          | 02°46'38.92" S<br>107°38'11.88" T | Kabupaten Belitung, Provinsi<br>Kepulauan Bangka Belitung          |
| Gusong Cine, Pulau       |           | Pulau          | 03°04'11.17" S<br>108°12'44.87" T | Kabupaten Belitung Timur,<br>Provinsi Kepulauan Bangka<br>Belitung |
| Gusong Penyu, Pulau      |           | Pulau          | 02°46'11.56" S<br>107°36'06.02" T | Kabupaten Belitung, Provinsi<br>Kepulauan Bangka Belitung          |
| Gusong Seribu, Pulau     |           | Pulau          | 03°14'12.41" S<br>107°33'50.08" T | Kabupaten Belitung, Provinsi<br>Kepulauan Bangka Belitung          |
| Gusong Tengah, Pulau     |           | Pulau          | 02°44'52.20" S<br>107°37'56.03" T | Kabupaten Belitung, Provinsi<br>Kepulauan Bangka Belitung          |
| Gusong Teritip, Pulau    |           | Pulau          | 02°46'19.44" S<br>107°36'12.88" T | Kabupaten Belitung, Provinsi<br>Kepulauan Bangka Belitung          |
| Gusongamer, Pulau        |           | Pulau          | 03°11'13.07" S<br>107°54'53.15" T | Kabupaten Belitung Timur,<br>Provinsi Kepulauan Bangka<br>Belitung |
| Gusongare, Pulau         |           | Pulau          | 02°51'11.96" S<br>107°32'46.25" T | Kabupaten Belitung, Provinsi<br>Kepulauan Bangka Belitung          |
| Gusongbugis, Pulau       |           | Pulau          | 02°46'01.50" S<br>107°36'02.38" T | Kabupaten Belitung, Provinsi<br>Kepulauan Bangka Belitung          |

| Nama Rupabumi              | Nama Lain | Unsur Rupabumi | Koordinat                         | Keterangan Wilayah  |
|----------------------------|-----------|----------------|-----------------------------------|---|
| Gusongcampangkemudi, Pulau |           | Pulau          | 03°15'57.27" S<br>107°57'34.64" T | Kabupaten Belitung Timur,<br>Provinsi Kepulauan Bangka Belitung |
| Gusongmataris, Pulau       |           | Pulau          | 03°12'05.28" S<br>107°56'15.40" T | Kabupaten Belitung Timur,<br>Provinsi Kepulauan Bangka Belitung |
| Gusongpangau, Pulau        |           | Pulau          | 03°15'37.75" S<br>108°21'31.95" T | Kabupaten Belitung Timur,<br>Provinsi Kepulauan Bangka Belitung |
| Gusongparak, Pulau         |           | Pulau          | 03°13'10.56" S<br>108°05'27.19" T | Kabupaten Belitung Timur,<br>Provinsi Kepulauan Bangka Belitung |
| Gusongpelanduk, Pulau      |           | Pulau          | 03°04'12.21" S<br>108°15'45.47" T | Kabupaten Belitung Timur,<br>Provinsi Kepulauan Bangka Belitung |
| Gusongpulauaer, Pulau      |           | Pulau          | 03°13'56.19" S<br>108°17'56.92" T | Kabupaten Belitung Timur,<br>Provinsi Kepulauan Bangka Belitung |
| Gusongputri, Pulau         |           | Pulau          | 03°13'12.55" S<br>108°05'25.87" T | Kabupaten Belitung Timur,<br>Provinsi Kepulauan Bangka Belitung |
| Gusongru, Pulau            |           | Pulau          | 03°04'49.44" S<br>107°21'42.40" T | Kabupaten Belitung, Provinsi Kepulauan Bangka Belitung          |
| Gusongtere, Pulau          |           | Pulau          | 03°12'21.52" S<br>107°54'00.31" T | Kabupaten Belitung Timur,<br>Provinsi Kepulauan Bangka Belitung |
| Gusongtiangpal, Pulau      |           | Pulau          | 03°13'35.00" S<br>107°54'24.00" T | Kabupaten Belitung Timur,<br>Provinsi Kepulauan Bangka Belitung |
| Gusung Barat, Pulau        |           | Pulau          | 02°27'15.27" S<br>106°28'29.34" T | Kabupaten Bangka Tengah,<br>Provinsi Kepulauan Bangka Belitung  |
| Gusung Timur, Pulau        |           | Pulau          | 02°28'42.78" S<br>106°32'53.69" T | Kabupaten Bangka Tengah,<br>Provinsi Kepulauan Bangka Belitung  |
| Gusungasam, Pulau          |           | Pulau          | 02°15'32.00" S<br>106°21'10.00" T | Kabupaten Bangka Tengah,<br>Provinsi Kepulauan Bangka Belitung  |
| Gusunggurak, Pulau         |           | Pulau          | 02°09'43.81" S<br>106°15'28.69" T | Kabupaten Bangka Tengah,<br>Provinsi Kepulauan Bangka Belitung  |
| Gusungketugar, Pulau       |           | Pulau          | 02°15'23.00" S<br>106°23'40.99" T | Kabupaten Bangka Tengah,<br>Provinsi Kepulauan Bangka Belitung  |
| Gusungmadok, Pulau         |           | Pulau          | 02°45'57.76" S<br>108°21'59.87" T | Kabupaten Belitung Timur,<br>Provinsi Kepulauan Bangka Belitung |
| Gusungmeriam, Pulau        |           | Pulau          | 02°15'10.47" S<br>106°25'24.43" T | Kabupaten Bangka Tengah,<br>Provinsi Kepulauan Bangka Belitung  |
| Hakok, Pulau               |           | Pulau          | 01°48'13.56" S<br>106°07'49.04" T | Kabupaten Bangka, Provinsi Kepulauan Bangka Belitung            |
| Hantu, Pulau               |           | Pulau          | 02°14'11.45" S<br>105°45'21.33" T | Kabupaten Bangka, Provinsi Kepulauan Bangka Belitung            |
| Hantu, Pulau               |           | Pulau          | 01°31'39.88" S<br>105°41'17.33" T | Kabupaten Bangka, Provinsi Kepulauan Bangka Belitung            |

| <b>Nama Rupabumi</b>       | <b>Nama Lain</b> | <b>Unsur Rupabumi</b> | <b>Koordinat</b>                  | <b>Keterangan Wilayah</b>  |
|----------------------------|------------------|-----------------------|-----------------------------------|--|
| Ibul, Pulau                |                  | Pulau                 | 02°53'24.00" S<br>106°46'07.00" T | Kabupaten Bangka Selatan,<br>Provinsi Kepulauan Bangka<br>Belitung |
| Ihot, Pulau                |                  | Pulau                 | 02°34'09.43" S<br>107°45'18.50" T | Kabupaten Belitung, Provinsi<br>Kepulauan Bangka Belitung          |
| Ipil, Pulau                |                  | Pulau                 | 03°14'06.55" S<br>108°04'51.99" T | Kabupaten Belitung Timur,<br>Provinsi Kepulauan Bangka<br>Belitung |
| Jemang, Pulau              |                  | Pulau                 | 02°35'38.98" S<br>107°37'45.77" T | Kabupaten Belitung, Provinsi<br>Kepulauan Bangka Belitung          |
| Kalambau, Pulau            |                  | Pulau                 | 03°01'43.10" S<br>107°10'12.03" T | Kabupaten Belitung, Provinsi<br>Kepulauan Bangka Belitung          |
| Kalimambang, Pulau         |                  | Pulau                 | 02°46'49.36" S<br>107°32'04.99" T | Kabupaten Belitung, Provinsi<br>Kepulauan Bangka Belitung          |
| Kambing, Pulau             |                  | Pulau                 | 01°40'37.53" S<br>105°41'57.93" T | Kabupaten Bangka Barat,<br>Provinsi Kepulauan Bangka<br>Belitung   |
| Kampak, Pulau              |                  | Pulau                 | 03°06'34.16" S<br>107°51'02.99" T | Kabupaten Belitung, Provinsi<br>Kepulauan Bangka Belitung          |
| Kapal, Pulau               |                  | Pulau                 | 02°47'53.55" S<br>107°39'09.92" T | Kabupaten Belitung, Provinsi<br>Kepulauan Bangka Belitung          |
| Kapal, Pulau               |                  | Pulau                 | 03°04'02.55" S<br>107°25'49.35" T | Kabupaten Belitung, Provinsi<br>Kepulauan Bangka Belitung          |
| Karangabang, Pulau         |                  | Pulau                 | 03°00'10.75" S<br>106°26'10.69" T | Kabupaten Bangka Selatan,<br>Provinsi Kepulauan Bangka<br>Belitung |
| Karangbeling, Pulau        |                  | Pulau                 | 03°00'28.86" S<br>106°26'31.83" T | Kabupaten Bangka Selatan,<br>Provinsi Kepulauan Bangka<br>Belitung |
| Karangbetere, Pulau        |                  | Pulau                 | 03°14'49.99" S<br>107°49'16.00" T | Kabupaten Belitung, Provinsi<br>Kepulauan Bangka Belitung          |
| Karanggosingantu, Pulau    |                  | Pulau                 | 02°39'46.00" S<br>108°14'21.99" T | Kabupaten Belitung Timur,<br>Provinsi Kepulauan Bangka<br>Belitung |
| Karanggusongjong, Pulau    |                  | Pulau                 | 02°58'14.99" S<br>108°20'53.99" T | Kabupaten Belitung Timur,<br>Provinsi Kepulauan Bangka<br>Belitung |
| Karangkera Selatan, Pulau  |                  | Pulau                 | 02°35'31.10" S<br>108°36'59.77" T | Kabupaten Belitung Timur,<br>Provinsi Kepulauan Bangka<br>Belitung |
| Karanglampu, Pulau         |                  | Pulau                 | 03°18'12.52" S<br>108°27'37.51" T | Kabupaten Belitung Timur,<br>Provinsi Kepulauan Bangka<br>Belitung |
| Karangmalang, Pulau        |                  | Pulau                 | 02°50'21.99" S<br>107°06'06.00" T | Kabupaten Bangka Selatan,<br>Provinsi Kepulauan Bangka<br>Belitung |
| Karangmandi, Pulau         |                  | Pulau                 | 02°44'32.50" S<br>108°15'41.94" T | Kabupaten Belitung Timur,<br>Provinsi Kepulauan Bangka<br>Belitung |
| Karangmelanau, Pulau       |                  | Pulau                 | 03°09'27.28" S<br>107°52'40.46" T | Kabupaten Belitung, Provinsi<br>Kepulauan Bangka Belitung          |
| Karangnamak Jaoh, Pulau    |                  | Pulau                 | 03°06'55.47" S<br>106°30'43.22" T | Kabupaten Bangka Selatan,<br>Provinsi Kepulauan Bangka<br>Belitung |
| Karangnamak Pinggir, Pulau |                  | Pulau                 | 03°06'58.33" S<br>106°30'53.74" T | Kabupaten Bangka Selatan,<br>Provinsi Kepulauan Bangka<br>Belitung |



| Nama Rupabumi           | Nama Lain | Unsur Rupabumi | Koordinat                         | Keterangan Wilayah   |
|-------------------------|-----------|----------------|-----------------------------------|--|
| Karangpanjang, Pulau    |           | Pulau          | 01°58'41.63" S<br>106°09'33.44" T | Kabupaten Bangka, Provinsi Kepulauan Bangka Belitung         |
| Karangpayung, Pulau     |           | Pulau          | 01°45'17.34" S<br>105°23'43.36" T | Kabupaten Bangka Barat, Provinsi Kepulauan Bangka Belitung   |
| Karangpering, Pulau     |           | Pulau          | 02°40'38.03" S<br>108°10'01.40" T | Kabupaten Belitung Timur, Provinsi Kepulauan Bangka Belitung |
| Karangrakit, Pulau      |           | Pulau          | 03°00'09.36" S<br>106°26'11.52" T | Kabupaten Bangka Selatan, Provinsi Kepulauan Bangka Belitung |
| Karangraya, Pulau       |           | Pulau          | 02°35'26.99" S<br>108°44'03.00" T | Kabupaten Belitung Timur, Provinsi Kepulauan Bangka Belitung |
| Karangtambang, Pulau    |           | Pulau          | 02°41'08.99" S<br>108°12'02.00" T | Kabupaten Belitung Timur, Provinsi Kepulauan Bangka Belitung |
| Karangtembaga, Pulau    |           | Pulau          | 02°41'29.06" S<br>105°52'42.03" T | Kabupaten Bangka Selatan, Provinsi Kepulauan Bangka Belitung |
| Karantigepulo, Pulau    |           | Pulau          | 03°11'42.51" S<br>108°18'29.28" T | Kabupaten Belitung Timur, Provinsi Kepulauan Bangka Belitung |
| Kayuanak Selatan, Pulau |           | Pulau          | 01°48'04.96" S<br>105°49'10.23" T | Kabupaten Bangka, Provinsi Kepulauan Bangka Belitung         |
| Kayuanak Utara, Pulau   |           | Pulau          | 01°47'28.77" S<br>105°48'32.32" T | Kabupaten Bangka, Provinsi Kepulauan Bangka Belitung         |
| Kayuanak, Pulau         |           | Pulau          | 01°48'02.00" S<br>105°48'41.00" T | Kabupaten Bangka, Provinsi Kepulauan Bangka Belitung         |
| Kelapa, Pulau           |           | Pulau          | 01°37'47.82" S<br>105°42'50.60" T | Kabupaten Bangka, Provinsi Kepulauan Bangka Belitung         |
| Kelapan, Pulau          |           | Pulau          | 02°50'58.99" S<br>106°50'30.99" T | Kabupaten Bangka Selatan, Provinsi Kepulauan Bangka Belitung |
| Kelape Barat, Pulau     |           | Pulau          | 01°37'24.01" S<br>105°22'57.55" T | Kabupaten Bangka Barat, Provinsi Kepulauan Bangka Belitung   |
| Kelape Tengah, Pulau    |           | Pulau          | 01°37'22.30" S<br>105°23'01.64" T | Kabupaten Bangka Barat, Provinsi Kepulauan Bangka Belitung   |
| Kelape Timur, Pulau     |           | Pulau          | 01°37'24.53" S<br>105°23'13.53" T | Kabupaten Bangka Barat, Provinsi Kepulauan Bangka Belitung   |
| Kelasa, Pulau           |           | Pulau          | 02°24'52.99" S<br>107°04'32.00" T | Kabupaten Bangka Tengah, Provinsi Kepulauan Bangka Belitung  |
| Kelayang, Pulau         |           | Pulau          | 02°33'02.18" S<br>107°40'11.28" T | Kabupaten Belitung, Provinsi Kepulauan Bangka Belitung       |
| Keleang, Pulau          |           | Pulau          | 01°48'31.00" S<br>105°48'56.00" T | Kabupaten Bangka, Provinsi Kepulauan Bangka Belitung         |
| Kelebong, Pulau         |           | Pulau          | 02°57'42.97" S<br>107°32'02.44" T | Kabupaten Belitung, Provinsi Kepulauan Bangka Belitung       |
| Kelemuak, Pulau         |           | Pulau          | 02°44'45.63" S<br>107°36'37.00" T | Kabupaten Belitung, Provinsi Kepulauan Bangka Belitung       |
| Keliang, Pulau          |           | Pulau          | 01°47'58.59" S<br>105°50'37.05" T | Kabupaten Bangka, Provinsi Kepulauan Bangka Belitung         |

| Nama Rupabumi         | Nama Lain     | Unsur Rupabumi | Koordinat                         | Keterangan Wilayah   |
|-----------------------|---------------|----------------|-----------------------------------|--|
| Keluang, Pulau        | Pulau Keramat | Pulau          | 02°47'25.86" S<br>107°39'52.61" T | Kabupaten Belitung, Provinsi Kepulauan Bangka Belitung       |
| Keluang, Pulau        |               | Pulau          | 02°50'45.96" S<br>107°28'21.45" T | Kabupaten Belitung, Provinsi Kepulauan Bangka Belitung       |
| Keluang, Pulau        |               | Pulau          | 03°09'15.99" S<br>107°55'12.00" T | Kabupaten Belitung Timur, Provinsi Kepulauan Bangka Belitung |
| Kembong, Pulau        |               | Pulau          | 02°51'36.75" S<br>107°20'23.64" T | Kabupaten Belitung, Provinsi Kepulauan Bangka Belitung       |
| Kemuja Kecil, Pulau   |               | Pulau          | 01°36'11.20" S<br>105°23'39.05" T | Kabupaten Bangka Barat, Provinsi Kepulauan Bangka Belitung   |
| Kemuja, Pulau         |               | Pulau          | 01°36'11.00" S<br>105°23'29.00" T | Kabupaten Bangka Barat, Provinsi Kepulauan Bangka Belitung   |
| Kenek, Pulau          |               | Pulau          | 03°09'45.00" S<br>108°11'38.00" T | Kabupaten Belitung Timur, Provinsi Kepulauan Bangka Belitung |
| Kera, Pulau           |               | Pulau          | 02°47'20.81" S<br>107°25'40.37" T | Kabupaten Belitung, Provinsi Kepulauan Bangka Belitung       |
| Kerak, Pulau          |               | Pulau          | 02°35'21.61" S<br>107°37'27.01" T | Kabupaten Belitung, Provinsi Kepulauan Bangka Belitung       |
| Keran, Pulau          |               | Pulau          | 02°33'07.99" S<br>107°59'21.00" T | Kabupaten Belitung Timur, Provinsi Kepulauan Bangka Belitung |
| Kerdendang, Pulau     |               | Pulau          | 03°09'24.34" S<br>107°50'13.69" T | Kabupaten Belitung, Provinsi Kepulauan Bangka Belitung       |
| Kerengan Gede, Pulau  |               | Pulau          | 03°15'02.00" S<br>107°45'45.00" T | Kabupaten Belitung, Provinsi Kepulauan Bangka Belitung       |
| Kerengan Kecil, Pulau |               | Pulau          | 03°14'52.87" S<br>107°45'16.99" T | Kabupaten Belitung, Provinsi Kepulauan Bangka Belitung       |
| Kerenggan, Pulau      |               | Pulau          | 03°00'39.88" S<br>107°30'16.99" T | Kabupaten Belitung, Provinsi Kepulauan Bangka Belitung       |
| Ketam, Pulau          |               | Pulau          | 02°46'58.49" S<br>107°35'43.35" T | Kabupaten Belitung, Provinsi Kepulauan Bangka Belitung       |
| Ketapang, Pulau       |               | Pulau          | 03°24'47.00" S<br>107°57'38.00" T | Kabupaten Belitung Timur, Provinsi Kepulauan Bangka Belitung |
| Ketawai, Pulau        |               | Pulau          | 02°15'56.99" S<br>106°19'37.99" T | Kabupaten Bangka Tengah, Provinsi Kepulauan Bangka Belitung  |
| Ketugar, Pulau        |               | Pulau          | 02°15'03.55" S<br>106°23'04.92" T | Kabupaten Bangka Tengah, Provinsi Kepulauan Bangka Belitung  |
| Kianak, Pulau         |               | Pulau          | 01°47'59.47" S<br>105°50'47.52" T | Kabupaten Bangka, Provinsi Kepulauan Bangka Belitung         |
| Kimar, Pulau          |               | Pulau          | 02°57'52.16" S<br>107°13'41.08" T | Kabupaten Belitung, Provinsi Kepulauan Bangka Belitung       |
| Kirip, Pulau          |               | Pulau          | 02°49'51.97" S<br>107°35'19.27" T | Kabupaten Belitung, Provinsi Kepulauan Bangka Belitung       |
| Kiumi, Pulau          |               | Pulau          | 02°38'53.88" S<br>108°02'01.41" T | Kabupaten Belitung Timur, Provinsi Kepulauan Bangka Belitung |
| Klirim, Pulau         |               | Pulau          | 02°57'21.33" S<br>107°24'49.06" T | Kabupaten Belitung, Provinsi Kepulauan Bangka Belitung       |

| Nama Rupabumi        | Nama Lain | Unsur Rupabumi | Koordinat                         | Keterangan Wilayah   |
|----------------------|-----------|----------------|-----------------------------------|--|
| Krasak Darat, Pulau  |           | Pulau          | 03°05'00.68" S<br>106°43'20.30" T | Kabupaten Bangka Selatan,<br>Provinsi Kepulauan Bangka<br>Belitung |
| Krasak Laut, Pulau   |           | Pulau          | 03°05'06.18" S<br>106°43'45.14" T | Kabupaten Bangka Selatan,<br>Provinsi Kepulauan Bangka<br>Belitung |
| Kuale, Pulau         |           | Pulau          | 03°02'02.00" S<br>108°12'58.00" T | Kabupaten Belitung Timur,<br>Provinsi Kepulauan Bangka<br>Belitung |
| Kuale, Pulau         |           | Pulau          | 02°34'12.25" S<br>107°54'28.00" T | Kabupaten Belitung, Provinsi<br>Kepulauan Bangka Belitung          |
| Kuil, Pulau          |           | Pulau          | 02°59'03.99" S<br>107°07'55.84" T | Kabupaten Belitung, Provinsi<br>Kepulauan Bangka Belitung          |
| Kuyung, Pulau        |           | Pulau          | 03°02'19.23" S<br>106°49'43.59" T | Kabupaten Bangka Selatan,<br>Provinsi Kepulauan Bangka<br>Belitung |
| Langer, Pulau        |           | Pulau          | 02°48'18.37" S<br>107°22'14.13" T | Kabupaten Belitung, Provinsi<br>Kepulauan Bangka Belitung          |
| Lanun Gede, Pulau    |           | Pulau          | 02°48'49.32" S<br>107°23'46.13" T | Kabupaten Belitung, Provinsi<br>Kepulauan Bangka Belitung          |
| Lanun Kecil, Pulau   |           | Pulau          | 02°48'45.47" S<br>107°23'46.14" T | Kabupaten Belitung, Provinsi<br>Kepulauan Bangka Belitung          |
| Lengkuas, Pulau      |           | Pulau          | 02°32'12.94" S<br>107°37'10.36" T | Kabupaten Belitung, Provinsi<br>Kepulauan Bangka Belitung          |
| Lengkuas, Pulau      |           | Pulau          | 01°41'36.06" S<br>105°41'04.17" T | Kabupaten Bangka Barat,<br>Provinsi Kepulauan Bangka<br>Belitung   |
| Lepar, Pulau         |           | Pulau          | 02°57'20.99" S<br>106°48'37.00" T | Kabupaten Bangka Selatan,<br>Provinsi Kepulauan Bangka<br>Belitung |
| Limausering, Pulau   |           | Pulau          | 02°31'59.99" S<br>107°50'20.00" T | Kabupaten Belitung, Provinsi<br>Kepulauan Bangka Belitung          |
| Lindung Darat, Pulau |           | Pulau          | 03°10'13.00" S<br>108°11'19.00" T | Kabupaten Belitung Timur,<br>Provinsi Kepulauan Bangka<br>Belitung |
| Lindung Laut, Pulau  |           | Pulau          | 03°10'26.00" S<br>108°12'11.00" T | Kabupaten Belitung Timur,<br>Provinsi Kepulauan Bangka<br>Belitung |
| Lisum, Pulau         |           | Pulau          | 03°05'27.76" S<br>106°36'32.26" T | Kabupaten Bangka Selatan,<br>Provinsi Kepulauan Bangka<br>Belitung |
| Lisum, Pulau         |           | Pulau          | 01°38'21.16" S<br>105°22'04.04" T | Kabupaten Bangka Barat,<br>Provinsi Kepulauan Bangka<br>Belitung   |
| Long, Pulau          |           | Pulau          | 03°19'28.99" S<br>108°27'40.00" T | Kabupaten Belitung Timur,<br>Provinsi Kepulauan Bangka<br>Belitung |
| Lumut, Pulau         |           | Pulau          | 02°47'37.51" S<br>107°38'39.22" T | Kabupaten Belitung, Provinsi<br>Kepulauan Bangka Belitung          |
| Lutong, Pulau        |           | Pulau          | 02°35'16.67" S<br>107°37'02.47" T | Kabupaten Belitung, Provinsi<br>Kepulauan Bangka Belitung          |
| Lutung, Pulau        |           | Pulau          | 02°58'00.00" S<br>106°42'15.99" T | Kabupaten Bangka Selatan,<br>Provinsi Kepulauan Bangka<br>Belitung |
| Mak Siade, Pulau     |           | Pulau          | 02°33'08.47" S<br>107°42'28.92" T | Kabupaten Belitung, Provinsi<br>Kepulauan Bangka Belitung          |

| Nama Rupabumi         | Nama Lain | Unsur Rupabumi | Koordinat                         | Keterangan Wilayah   |
|-----------------------|-----------|----------------|-----------------------------------|--|
| Malang Besar, Pulau   |           | Pulau          | 02°33'19.90" S<br>107°37'10.99" T | Kabupaten Belitung, Provinsi Kepulauan Bangka Belitung       |
| Malang Duyak, Pulau   |           | Pulau          | 02°32'07.72" S<br>107°44'19.28" T | Kabupaten Belitung, Provinsi Kepulauan Bangka Belitung       |
| Malangarak, Pulau     |           | Pulau          | 02°34'28.43" S<br>107°37'34.36" T | Kabupaten Belitung, Provinsi Kepulauan Bangka Belitung       |
| Malangbegedung, Pulau |           | Pulau          | 02°23'13.28" S<br>105°45'43.00" T | Kabupaten Bangka Tengah, Provinsi Kepulauan Bangka Belitung  |
| Malangbelayar, Pulau  |           | Pulau          | 03°06'01.86" S<br>106°39'19.71" T | Kabupaten Bangka Selatan, Provinsi Kepulauan Bangka Belitung |
| Malangduyak, Pulau    |           | Pulau          | 02°33'06.40" S<br>107°39'31.44" T | Kabupaten Belitung, Provinsi Kepulauan Bangka Belitung       |
| Malangguntur, Pulau   |           | Pulau          | 01°30'59.50" S<br>105°34'03.24" T | Kabupaten Bangka Barat, Provinsi Kepulauan Bangka Belitung   |
| Malanghiu, Pulau      |           | Pulau          | 01°30'08.30" S<br>105°30'48.90" T | Kabupaten Bangka Barat, Provinsi Kepulauan Bangka Belitung   |
| Malangkitaer, Pulau   |           | Pulau          | 02°34'44.90" S<br>107°37'23.00" T | Kabupaten Belitung, Provinsi Kepulauan Bangka Belitung       |
| Malangpelepes, Pulau  |           | Pulau          | 02°23'16.82" S<br>105°44'48.37" T | Kabupaten Bangka Tengah, Provinsi Kepulauan Bangka Belitung  |
| Malangpenyu, Pulau    |           | Pulau          | 02°32'19.89" S<br>107°41'19.72" T | Kabupaten Belitung, Provinsi Kepulauan Bangka Belitung       |
| Malangtunggal, Pulau  |           | Pulau          | 01°35'00.65" S<br>105°43'10.76" T | Kabupaten Bangka, Provinsi Kepulauan Bangka Belitung         |
| Malangtut, Pulau      |           | Pulau          | 01°55'03.50" S<br>106°10'33.84" T | Kabupaten Bangka, Provinsi Kepulauan Bangka Belitung         |
| Mapat, Pulau          |           | Pulau          | 01°33'26.72" S<br>105°30'01.51" T | Kabupaten Bangka Barat, Provinsi Kepulauan Bangka Belitung   |
| Marai, Pulau          |           | Pulau          | 03°17'44.00" S<br>108°23'19.00" T | Kabupaten Belitung Timur, Provinsi Kepulauan Bangka Belitung |
| Mata Satu, Pulau      |           | Pulau          | 02°51'17.37" S<br>108°16'40.31" T | Kabupaten Belitung Timur, Provinsi Kepulauan Bangka Belitung |
| Medang, Pulau         |           | Pulau          | 02°13'56.98" S<br>105°45'38.00" T | Kabupaten Bangka, Provinsi Kepulauan Bangka Belitung         |
| Medang, Pulau         |           | Pulau          | 01°42'06.12" S<br>105°40'39.50" T | Kabupaten Bangka Barat, Provinsi Kepulauan Bangka Belitung   |
| Melala, Pulau         |           | Pulau          | 01°31'39.42" S<br>105°35'38.42" T | Kabupaten Bangka Barat, Provinsi Kepulauan Bangka Belitung   |
| Melidang, Pulau       |           | Pulau          | 03°03'47.99" S<br>108°17'57.00" T | Kabupaten Belitung Timur, Provinsi Kepulauan Bangka Belitung |
| Mempadin, Pulau       |           | Pulau          | 02°34'08.45" S<br>107°45'11.90" T | Kabupaten Belitung, Provinsi Kepulauan Bangka Belitung       |
| Mempali, Pulau        |           | Pulau          | 02°32'37.10" S<br>107°51'52.03" T | Kabupaten Belitung, Provinsi Kepulauan Bangka Belitung       |

| Nama Rupabumi      | Nama Lain | Unsur Rupabumi | Koordinat                         | Keterangan Wilayah  |
|--------------------|-----------|----------------|-----------------------------------|---|
| Memperak, Pulau    |           | Pulau          | 02°42'37.05" S<br>108°25'47.35" T | Kabupaten Belitung Timur,<br>Provinsi Kepulauan Bangka Belitung |
| Mempunai, Pulau    |           | Pulau          | 02°58'34.00" S<br>106°21'10.00" T | Kabupaten Bangka Selatan,<br>Provinsi Kepulauan Bangka Belitung |
| Mendanau, Pulau    |           | Pulau          | 02°52'41.59" S<br>107°25'24.60" T | Kabupaten Belitung, Provinsi Kepulauan Bangka Belitung          |
| Menduluk, Pulau    |           | Pulau          | 03°02'27.85" S<br>107°29'42.00" T | Kabupaten Belitung, Provinsi Kepulauan Bangka Belitung          |
| Mengkubung, Pulau  |           | Pulau          | 01°40'59.99" S<br>105°44'11.00" T | Kabupaten Bangka, Provinsi Kepulauan Bangka Belitung            |
| Mengkudu, Pulau    |           | Pulau          | 01°29'39.99" S<br>105°52'52.67" T | Kabupaten Bangka, Provinsi Kepulauan Bangka Belitung            |
| Mengkukong, Pulau  |           | Pulau          | 02°58'49.00" S<br>107°33'31.00" T | Kabupaten Belitung, Provinsi Kepulauan Bangka Belitung          |
| Mentangor, Pulau   |           | Pulau          | 02°58'23.99" S<br>106°41'46.00" T | Kabupaten Bangka Selatan,<br>Provinsi Kepulauan Bangka Belitung |
| Mentarak, Pulau    |           | Pulau          | 02°57'55.26" S<br>107°31'13.00" T | Kabupaten Belitung, Provinsi Kepulauan Bangka Belitung          |
| Menterus, Pulau    |           | Pulau          | 03°19'59.00" S<br>108°26'35.00" T | Kabupaten Belitung Timur,<br>Provinsi Kepulauan Bangka Belitung |
| Mentigi, Pulau     |           | Pulau          | 01°31'41.98" S<br>105°41'22.03" T | Kabupaten Bangka, Provinsi Kepulauan Bangka Belitung            |
| Mentigi, Pulau     |           | Pulau          | 01°31'56.12" S<br>105°35'12.43" T | Kabupaten Bangka Barat,<br>Provinsi Kepulauan Bangka Belitung   |
| Mentigi, Pulau     |           | Pulau          | 01°31'49.81" S<br>105°41'49.74" T | Kabupaten Bangka, Provinsi Kepulauan Bangka Belitung            |
| Mentikus, Pulau    |           | Pulau          | 02°50'57.98" S<br>107°31'40.00" T | Kabupaten Belitung, Provinsi Kepulauan Bangka Belitung          |
| Merak, Pulau       |           | Pulau          | 02°47'06.85" S<br>107°35'05.40" T | Kabupaten Belitung, Provinsi Kepulauan Bangka Belitung          |
| Meranai, Pulau     |           | Pulau          | 02°37'56.41" S<br>108°29'43.11" T | Kabupaten Belitung Timur,<br>Provinsi Kepulauan Bangka Belitung |
| Meriam, Pulau      |           | Pulau          | 03°13'52.09" S<br>108°17'16.81" T | Kabupaten Belitung Timur,<br>Provinsi Kepulauan Bangka Belitung |
| Mirang, Pulau      |           | Pulau          | 02°56'02.34" S<br>108°22'02.12" T | Kabupaten Belitung Timur,<br>Provinsi Kepulauan Bangka Belitung |
| Muarabayan, Pulau  |           | Pulau          | 02°54'28.87" S<br>106°46'54.54" T | Kabupaten Bangka Selatan,<br>Provinsi Kepulauan Bangka Belitung |
| Muaraduo, Pulau    |           | Pulau          | 03°05'35.13" S<br>106°36'38.94" T | Kabupaten Bangka Selatan,<br>Provinsi Kepulauan Bangka Belitung |
| Mundo, Pulau       |           | Pulau          | 02°12'43.70" S<br>105°46'22.51" T | Kabupaten Bangka, Provinsi Kepulauan Bangka Belitung            |
| Naduk, Pulau       |           | Pulau          | 02°57'11.23" S<br>107°26'52.00" T | Kabupaten Belitung, Provinsi Kepulauan Bangka Belitung          |
| Nanas Besar, Pulau |           | Pulau          | 01°42'16.98" S<br>105°42'20.03" T | Kabupaten Bangka Barat,<br>Provinsi Kepulauan Bangka Belitung   |

| Nama Rupabumi        | Nama Lain          | Unsur Rupabumi | Koordinat                         | Keterangan Wilayah   |
|----------------------|--------------------|----------------|-----------------------------------|--|
| Nanas Kecil, Pulau   |                    | Pulau          | 01°42'24.36" S<br>105°42'41.23" T | Kabupaten Bangka Barat,<br>Provinsi Kepulauan Bangka<br>Belitung   |
| Nangka, Pulau        |                    | Pulau          | 02°24'32.00" S<br>105°47'35.00" T | Kabupaten Bangka Tengah,<br>Provinsi Kepulauan Bangka<br>Belitung  |
| Nangka, Pulau        |                    | Pulau          | 02°30'11.99" S<br>108°32'30.99" T | Kabupaten Belitung Timur,<br>Provinsi Kepulauan Bangka<br>Belitung |
| Naning, Pulau        |                    | Pulau          | 02°47'34.15" S<br>107°40'00.91" T | Kabupaten Belitung, Provinsi<br>Kepulauan Bangka Belitung          |
| Nek Aji Duwe, Pulau  |                    | Pulau          | 01°42'17.29" S<br>105°36'41.02" T | Kabupaten Bangka Barat,<br>Provinsi Kepulauan Bangka<br>Belitung   |
| Nek Aji Sikok, Pulau | Pulau Nek Aji Satu | Pulau          | 01°42'21.99" S<br>105°36'39.66" T | Kabupaten Bangka Barat,<br>Provinsi Kepulauan Bangka<br>Belitung   |
| Nek Aji Tigai, Pulau | Pulau Nek Aji Tiga | Pulau          | 01°42'15.33" S<br>105°36'41.08" T | Kabupaten Bangka Barat,<br>Provinsi Kepulauan Bangka<br>Belitung   |
| Nepi, Pulau          |                    | Pulau          | 03°13'28.99" S<br>108°11'39.00" T | Kabupaten Belitung Timur,<br>Provinsi Kepulauan Bangka<br>Belitung |
| Nibong Seribu, Pulau |                    | Pulau          | 02°38'40.30" S<br>108°01'57.25" T | Kabupaten Belitung Timur,<br>Provinsi Kepulauan Bangka<br>Belitung |
| Nibong, Pulau        |                    | Pulau          | 02°47'43.40" S<br>107°38'48.06" T | Kabupaten Belitung, Provinsi<br>Kepulauan Bangka Belitung          |
| Nibung, Pulau        |                    | Pulau          | 02°47'30.66" S<br>107°39'45.69" T | Kabupaten Belitung, Provinsi<br>Kepulauan Bangka Belitung          |
| Obi, Pulau           |                    | Pulau          | 02°58'36.04" S<br>108°15'46.01" T | Kabupaten Belitung Timur,<br>Provinsi Kepulauan Bangka<br>Belitung |
| Padi, Pulau          |                    | Pulau          | 01°43'55.99" S<br>105°45'23.00" T | Kabupaten Bangka, Provinsi<br>Kepulauan Bangka Belitung            |
| Paku, Pulau          |                    | Pulau          | 01°32'59.00" S<br>105°58'41.92" T | Kabupaten Bangka, Provinsi<br>Kepulauan Bangka Belitung            |
| Pakuk, Pulau         |                    | Pulau          | 03°10'36.00" S<br>108°10'49.00" T | Kabupaten Belitung Timur,<br>Provinsi Kepulauan Bangka<br>Belitung |
| Palak Pulau, Pulau   |                    | Pulau          | 03°13'48.66" S<br>107°39'26.34" T | Kabupaten Belitung, Provinsi<br>Kepulauan Bangka Belitung          |
| Pangau, Pulau        |                    | Pulau          | 03°16'06.70" S<br>108°21'55.46" T | Kabupaten Belitung Timur,<br>Provinsi Kepulauan Bangka<br>Belitung |
| Panjang, Pulau       |                    | Pulau          | 02°09'14.00" S<br>106°16'23.99" T | Kabupaten Bangka Tengah,<br>Provinsi Kepulauan Bangka<br>Belitung  |
| Panjang, Pulau       |                    | Pulau          | 02°57'42.99" S<br>106°41'37.00" T | Kabupaten Bangka Selatan,<br>Provinsi Kepulauan Bangka<br>Belitung |
| Panjang, Pulau       |                    | Pulau          | 03°03'24.04" S<br>107°21'32.00" T | Kabupaten Belitung, Provinsi<br>Kepulauan Bangka Belitung          |
| Panjang, Pulau       |                    | Pulau          | 03°12'20.99" S<br>108°11'48.99" T | Kabupaten Belitung Timur,<br>Provinsi Kepulauan Bangka<br>Belitung |

| Nama Rupabumi          | Nama Lain | Unsur Rupabumi | Koordinat                         | Keterangan Wilayah   |
|------------------------|-----------|----------------|-----------------------------------|--|
| Pebirik, Pulau         |           | Pulau          | 01°44'01.67" S<br>105°41'54.13" T | Kabupaten Bangka Barat,<br>Provinsi Kepulauan Bangka<br>Belitung   |
| Pecah, Pulau           |           | Pulau          | 01°37'54.27" S<br>105°42'46.16" T | Kabupaten Bangka, Provinsi<br>Kepulauan Bangka Belitung            |
| Pegadoran, Pulau       |           | Pulau          | 02°33'44.60" S<br>107°38'44.99" T | Kabupaten Belitung, Provinsi<br>Kepulauan Bangka Belitung          |
| Pekandis, Pulau        |           | Pulau          | 02°37'19.99" S<br>108°12'29.99" T | Kabupaten Belitung Timur,<br>Provinsi Kepulauan Bangka<br>Belitung |
| Pelemah, Pulau         |           | Pulau          | 03°19'51.21" S<br>107°41'23.11" T | Kabupaten Belitung, Provinsi<br>Kepulauan Bangka Belitung          |
| Pelepas, Pulau         |           | Pulau          | 02°23'17.00" S<br>105°45'05.00" T | Kabupaten Bangka Tengah,<br>Provinsi Kepulauan Bangka<br>Belitung  |
| Pemain, Pulau          |           | Pulau          | 02°33'36.37" S<br>105°52'26.72" T | Kabupaten Bangka Selatan,<br>Provinsi Kepulauan Bangka<br>Belitung |
| Pemulut, Pulau         |           | Pulau          | 02°53'06.00" S<br>106°42'47.99" T | Kabupaten Bangka Selatan,<br>Provinsi Kepulauan Bangka<br>Belitung |
| Pemulutan Gede, Pulau  |           | Pulau          | 02°32'27.73" S<br>107°55'04.68" T | Kabupaten Belitung, Provinsi<br>Kepulauan Bangka Belitung          |
| Pemulutan Kecil, Pulau |           | Pulau          | 02°32'34.12" S<br>107°55'20.61" T | Kabupaten Belitung, Provinsi<br>Kepulauan Bangka Belitung          |
| Penaga, Pulau          |           | Pulau          | 01°39'31.38" S<br>105°20'35.99" T | Kabupaten Bangka Barat,<br>Provinsi Kepulauan Bangka<br>Belitung   |
| Penanas, Pulau         |           | Pulau          | 02°50'22.89" S<br>108°23'39.70" T | Kabupaten Belitung Timur,<br>Provinsi Kepulauan Bangka<br>Belitung |
| Pengapit Gede, Pulau   |           | Pulau          | 03°18'51.99" S<br>108°27'38.00" T | Kabupaten Belitung Timur,<br>Provinsi Kepulauan Bangka<br>Belitung |
| Pengapit Kecil, Pulau  |           | Pulau          | 03°18'31.00" S<br>108°27'51.00" T | Kabupaten Belitung Timur,<br>Provinsi Kepulauan Bangka<br>Belitung |
| Penyamuk, Pulau        |           | Pulau          | 02°32'38.94" S<br>108°34'05.75" T | Kabupaten Belitung Timur,<br>Provinsi Kepulauan Bangka<br>Belitung |
| Penyusuk, Pulau        |           | Pulau          | 01°31'44.41" S<br>105°41'39.46" T | Kabupaten Bangka, Provinsi<br>Kepulauan Bangka Belitung            |
| Pergam, Pulau          |           | Pulau          | 03°02'44.68" S<br>106°51'18.59" T | Kabupaten Bangka Selatan,<br>Provinsi Kepulauan Bangka<br>Belitung |
| Perut, Pulau           |           | Pulau          | 03°13'41.05" S<br>107°35'42.00" T | Kabupaten Belitung, Provinsi<br>Kepulauan Bangka Belitung          |
| Perut, Pulau           |           | Pulau          | 01°34'09.50" S<br>105°26'45.79" T | Kabupaten Bangka Barat,<br>Provinsi Kepulauan Bangka<br>Belitung   |
| Pesambung, Pulau       |           | Pulau          | 02°40'44.00" S<br>108°29'25.00" T | Kabupaten Belitung Timur,<br>Provinsi Kepulauan Bangka<br>Belitung |
| Pesemut, Pulau         |           | Pulau          | 02°29'42.00" S<br>108°50'48.99" T | Kabupaten Belitung Timur,<br>Provinsi Kepulauan Bangka<br>Belitung |

| Nama Rupabumi         | Nama Lain | Unsur Rupabumi | Koordinat                         | Keterangan Wilayah   |
|-----------------------|-----------|----------------|-----------------------------------|--|
| Petianak, Pulau       |           | Pulau          | 03°05'27.15" S<br>106°36'40.95" T | Kabupaten Bangka Selatan,<br>Provinsi Kepulauan Bangka<br>Belitung |
| Piling, Pulau         |           | Pulau          | 02°55'20.86" S<br>107°21'14.43" T | Kabupaten Belitung, Provinsi<br>Kepulauan Bangka Belitung          |
| Pipit, Pulau          |           | Pulau          | 03°10'58.05" S<br>107°54'51.05" T | Kabupaten Belitung Timur,<br>Provinsi Kepulauan Bangka<br>Belitung |
| Pluntang Besar, Pulau |           | Pulau          | 03°02'44.08" S<br>107°33'29.01" T | Kabupaten Belitung, Provinsi<br>Kepulauan Bangka Belitung          |
| Pluntang Kecil, Pulau |           | Pulau          | 03°03'06.99" S<br>107°33'55.00" T | Kabupaten Belitung, Provinsi<br>Kepulauan Bangka Belitung          |
| Pongok Anak, Pulau    |           | Pulau          | 02°51'10.00" S<br>107°05'29.00" T | Kabupaten Bangka Selatan,<br>Provinsi Kepulauan Bangka<br>Belitung |
| Pongok Riseng, Pulau  |           | Pulau          | 02°51'04.79" S<br>107°05'30.93" T | Kabupaten Bangka Selatan,<br>Provinsi Kepulauan Bangka<br>Belitung |
| Pongok, Pulau         |           | Pulau          | 02°51'51.99" S<br>107°03'24.99" T | Kabupaten Bangka Selatan,<br>Provinsi Kepulauan Bangka<br>Belitung |
| Punai, Pulau          |           | Pulau          | 01°38'17.60" S<br>105°44'48.80" T | Kabupaten Bangka, Provinsi<br>Kepulauan Bangka Belitung            |
| Punai, Pulau          |           | Pulau          | 02°48'21.92" S<br>107°23'48.89" T | Kabupaten Belitung, Provinsi<br>Kepulauan Bangka Belitung          |
| Punai, Pulau          |           | Pulau          | 03°15'51.58" S<br>107°58'19.28" T | Kabupaten Belitung Timur,<br>Provinsi Kepulauan Bangka<br>Belitung |
| Punai, Pulau          |           | Pulau          | 01°33'53.14" S<br>105°27'17.56" T | Kabupaten Bangka Barat,<br>Provinsi Kepulauan Bangka<br>Belitung   |
| Punggur, Pulau        |           | Pulau          | 01°35'56.00" S<br>106°02'56.00" T | Kabupaten Bangka, Provinsi<br>Kepulauan Bangka Belitung            |
| Putih, Pulau          |           | Pulau          | 03°48'03.61" S<br>108°03'59.59" T | Kabupaten Belitung Timur,<br>Provinsi Kepulauan Bangka<br>Belitung |
| Putri, Pulau          |           | Pulau          | 01°42'13.46" S<br>105°42'38.34" T | Kabupaten Bangka Barat,<br>Provinsi Kepulauan Bangka<br>Belitung   |
| Rengit, Pulau         |           | Pulau          | 02°56'34.94" S<br>107°31'18.99" T | Kabupaten Belitung, Provinsi<br>Kepulauan Bangka Belitung          |
| Rerek, Pulau          |           | Pulau          | 02°53'33.00" S<br>106°43'03.00" T | Kabupaten Bangka Selatan,<br>Provinsi Kepulauan Bangka<br>Belitung |
| Rotan, Pulau          |           | Pulau          | 03°12'59.00" S<br>108°16'53.00" T | Kabupaten Belitung Timur,<br>Provinsi Kepulauan Bangka<br>Belitung |
| Ru', Pulau            |           | Pulau          | 02°59'04.99" S<br>107°30'15.00" T | Kabupaten Belitung, Provinsi<br>Kepulauan Bangka Belitung          |
| Rumput, Pulau         |           | Pulau          | 03°13'41.67" S<br>107°43'19.79" T | Kabupaten Belitung, Provinsi<br>Kepulauan Bangka Belitung          |
| Rusong, Pulau         |           | Pulau          | 01°47'56.04" S<br>105°50'30.11" T | Kabupaten Bangka, Provinsi<br>Kepulauan Bangka Belitung            |
| Saman, Pulau          |           | Pulau          | 01°35'44.62" S<br>105°25'31.27" T | Kabupaten Bangka Barat,<br>Provinsi Kepulauan Bangka<br>Belitung   |



| Nama Rupabumi             | Nama Lain | Unsur Rupabumi | Koordinat                         | Keterangan Wilayah   |
|---------------------------|-----------|----------------|-----------------------------------|--|
| Sangkar Ikan Kecil, Pulau |           | Pulau          | 03°05'23.54" S<br>106°36'36.31" T | Kabupaten Bangka Selatan,<br>Provinsi Kepulauan Bangka<br>Belitung |
| Sangkarikan, Pulau        |           | Pulau          | 03°05'18.65" S<br>106°38'47.03" T | Kabupaten Bangka Selatan,<br>Provinsi Kepulauan Bangka<br>Belitung |
| Saung, Pulau              |           | Pulau          | 02°36'17.02" S<br>108°05'44.59" T | Kabupaten Belitung Timur,<br>Provinsi Kepulauan Bangka<br>Belitung |
| Seberang, Pulau           |           | Pulau          | 02°51'06.23" S<br>108°16'41.11" T | Kabupaten Belitung Timur,<br>Provinsi Kepulauan Bangka<br>Belitung |
| Sebongkok, Pulau          |           | Pulau          | 02°51'39.13" S<br>107°29'39.00" T | Kabupaten Belitung, Provinsi<br>Kepulauan Bangka Belitung          |
| Sekacang, Pulau           |           | Pulau          | 03°10'26.00" S<br>108°09'38.99" T | Kabupaten Belitung Timur,<br>Provinsi Kepulauan Bangka<br>Belitung |
| Sekepar, Pulau            |           | Pulau          | 03°08'57.99" S<br>108°14'40.99" T | Kabupaten Belitung Timur,<br>Provinsi Kepulauan Bangka<br>Belitung |
| Sekunyit, Pulau           |           | Pulau          | 03°13'28.99" S<br>108°17'24.00" T | Kabupaten Belitung Timur,<br>Provinsi Kepulauan Bangka<br>Belitung |
| Sekutai, Pulau            |           | Pulau          | 02°49'45.87" S<br>107°29'08.00" T | Kabupaten Belitung, Provinsi<br>Kepulauan Bangka Belitung          |
| Selanduk, Pulau           |           | Pulau          | 03°03'22.00" S<br>108°15'14.00" T | Kabupaten Belitung Timur,<br>Provinsi Kepulauan Bangka<br>Belitung |
| Selema, Pulau             |           | Pulau          | 02°59'22.74" S<br>107°06'28.18" T | Kabupaten Belitung, Provinsi<br>Kepulauan Bangka Belitung          |
| Seliuk, Pulau             |           | Pulau          | 03°13'12.61" S<br>107°31'46.99" T | Kabupaten Belitung, Provinsi<br>Kepulauan Bangka Belitung          |
| Sembilan, Pulau           |           | Pulau          | 02°30'46.06" S<br>108°31'35.99" T | Kabupaten Belitung Timur,<br>Provinsi Kepulauan Bangka<br>Belitung |
| Semedang Kecil, Pulau     |           | Pulau          | 03°18'22.23" S<br>107°13'10.69" T | Kabupaten Belitung, Provinsi<br>Kepulauan Bangka Belitung          |
| Semedang, Pulau           |           | Pulau          | 03°19'04.89" S<br>107°12'39.38" T | Kabupaten Belitung, Provinsi<br>Kepulauan Bangka Belitung          |
| Semuju, Pulau             |           | Pulau          | 02°09'20.00" S<br>106°17'46.00" T | Kabupaten Bangka Tengah,<br>Provinsi Kepulauan Bangka<br>Belitung  |
| Semumbang, Pulau          |           | Pulau          | 02°07'39.00" S<br>105°38'07.00" T | Kabupaten Bangka Barat,<br>Provinsi Kepulauan Bangka<br>Belitung   |
| Senggugut, Pulau          |           | Pulau          | 02°34'55.25" S<br>107°38'27.07" T | Kabupaten Belitung, Provinsi<br>Kepulauan Bangka Belitung          |
| Seniur, Pulau             |           | Pulau          | 02°50'19.00" S<br>106°47'31.99" T | Kabupaten Bangka Selatan,<br>Provinsi Kepulauan Bangka<br>Belitung |
| Sentigi, Pulau            |           | Pulau          | 03°13'37.63" S<br>108°16'28.89" T | Kabupaten Belitung Timur,<br>Provinsi Kepulauan Bangka<br>Belitung |
| Sentuang, Pulau           |           | Pulau          | 03°14'15.00" S<br>108°18'32.00" T | Kabupaten Belitung Timur,<br>Provinsi Kepulauan Bangka<br>Belitung |

| Nama Rupabumi          | Nama Lain | Unsur Rupabumi | Koordinat                         | Keterangan Wilayah   |
|------------------------|-----------|----------------|-----------------------------------|--|
| Senuak Besar, Pulau    |           | Pulau          | 03°05'20.83" S<br>106°37'19.42" T | Kabupaten Bangka Selatan,<br>Provinsi Kepulauan Bangka<br>Belitung |
| Senuak Kecil, Pulau    |           | Pulau          | 03°05'17.48" S<br>106°37'15.20" T | Kabupaten Bangka Selatan,<br>Provinsi Kepulauan Bangka<br>Belitung |
| Sepindang, Pulau       |           | Pulau          | 02°55'53.00" S<br>107°29'03.00" T | Kabupaten Belitung, Provinsi<br>Kepulauan Bangka Belitung          |
| Serapung, Pulau        |           | Pulau          | 02°35'06.24" S<br>105°53'34.63" T | Kabupaten Bangka Selatan,<br>Provinsi Kepulauan Bangka<br>Belitung |
| Seribu, Pulau          |           | Pulau          | 03°14'31.95" S<br>107°33'58.03" T | Kabupaten Belitung, Provinsi<br>Kepulauan Bangka Belitung          |
| Serukat, Pulau         |           | Pulau          | 03°10'58.00" S<br>108°07'45.99" T | Kabupaten Belitung Timur,<br>Provinsi Kepulauan Bangka<br>Belitung |
| Siadung, Pulau         |           | Pulau          | 02°47'31.56" S<br>108°24'59.37" T | Kabupaten Belitung Timur,<br>Provinsi Kepulauan Bangka<br>Belitung |
| Siantu, Pulau          |           | Pulau          | 02°31'30.61" S<br>107°48'38.00" T | Kabupaten Belitung, Provinsi<br>Kepulauan Bangka Belitung          |
| Sikantan, Pulau        |           | Pulau          | 02°48'05.48" S<br>107°39'18.29" T | Kabupaten Belitung, Provinsi<br>Kepulauan Bangka Belitung          |
| Simbang, Pulau         |           | Pulau          | 01°42'02.00" S<br>106°04'36.00" T | Kabupaten Bangka, Provinsi<br>Kepulauan Bangka Belitung            |
| Spetek, Pulau          |           | Pulau          | 02°51'02.37" S<br>107°05'30.29" T | Kabupaten Bangka Selatan,<br>Provinsi Kepulauan Bangka<br>Belitung |
| Suakaris Duak, Pulau   |           | Pulau          | 03°15'13.60" S<br>107°57'02.36" T | Kabupaten Belitung Timur,<br>Provinsi Kepulauan Bangka<br>Belitung |
| Suakaris, Pulau        |           | Pulau          | 03°15'13.68" S<br>107°57'01.95" T | Kabupaten Belitung Timur,<br>Provinsi Kepulauan Bangka<br>Belitung |
| Sukun, Pulau           |           | Pulau          | 03°00'52.99" S<br>108°16'37.99" T | Kabupaten Belitung Timur,<br>Provinsi Kepulauan Bangka<br>Belitung |
| Sunuk, Pulau           |           | Pulau          | 03°03'33.00" S<br>107°25'08.00" T | Kabupaten Belitung, Provinsi<br>Kepulauan Bangka Belitung          |
| Tambor, Pulau          |           | Pulau          | 02°50'00.85" S<br>107°28'31.32" T | Kabupaten Belitung, Provinsi<br>Kepulauan Bangka Belitung          |
| Tang, Pulau            |           | Pulau          | 02°44'23.08" S<br>108°15'27.90" T | Kabupaten Belitung Timur,<br>Provinsi Kepulauan Bangka<br>Belitung |
| Tanggakbatu, Pulau     |           | Pulau          | 02°38'57.00" S<br>108°01'43.00" T | Kabupaten Belitung Timur,<br>Provinsi Kepulauan Bangka<br>Belitung |
| Tanjungbatu, Pulau     |           | Pulau          | 01°45'24.27" S<br>106°05'40.16" T | Kabupaten Bangka, Provinsi<br>Kepulauan Bangka Belitung            |
| Tanjungsebatang, Pulau |           | Pulau          | 02°39'16.99" S<br>108°09'24.00" T | Kabupaten Belitung Timur,<br>Provinsi Kepulauan Bangka<br>Belitung |
| Tank, Pulau            |           | Pulau          | 02°39'26.51" S<br>108°01'24.58" T | Kabupaten Belitung Timur,<br>Provinsi Kepulauan Bangka<br>Belitung |
| Tanuna, Pulau          |           | Pulau          | 01°36'00.81" S<br>105°25'28.63" T | Kabupaten Bangka Barat,<br>Provinsi Kepulauan Bangka<br>Belitung   |

| Nama Rupabumi             | Nama Lain | Unsur Rupabumi | Koordinat                         | Keterangan Wilayah  |
|---------------------------|-----------|----------------|-----------------------------------|---|
| Tapok, Pulau              |           | Pulau          | 03°08'46.00" S<br>108°12'52.99" T | Kabupaten Belitung Timur,<br>Provinsi Kepulauan Bangka Belitung |
| Tebirak Kecil, Pulau      |           | Pulau          | 02°32'24.55" S<br>107°38'50.77" T | Kabupaten Belitung, Provinsi Kepulauan Bangka Belitung          |
| Tebirak, Pulau            |           | Pulau          | 02°32'28.09" S<br>107°38'56.54" T | Kabupaten Belitung, Provinsi Kepulauan Bangka Belitung          |
| Telagapahat, Pulau        |           | Pulau          | 02°34'23.99" S<br>108°33'59.00" T | Kabupaten Belitung Timur,<br>Provinsi Kepulauan Bangka Belitung |
| Tempuling, Pulau          |           | Pulau          | 02°34'28.99" S<br>108°44'58.99" T | Kabupaten Belitung Timur,<br>Provinsi Kepulauan Bangka Belitung |
| Tenga, Pulau              |           | Pulau          | 02°38'47.00" S<br>108°01'48.00" T | Kabupaten Belitung Timur,<br>Provinsi Kepulauan Bangka Belitung |
| Tengah, Pulau             |           | Pulau          | 02°33'16.60" S<br>108°33'47.32" T | Kabupaten Belitung Timur,<br>Provinsi Kepulauan Bangka Belitung |
| Tenung, Pulau             |           | Pulau          | 01°38'29.00" S<br>105°22'07.00" T | Kabupaten Bangka Barat,<br>Provinsi Kepulauan Bangka Belitung   |
| Tiga, Pulau               |           | Pulau          | 01°45'19.28" S<br>106°05'39.88" T | Kabupaten Bangka, Provinsi Kepulauan Bangka Belitung            |
| Tikus, Pulau              |           | Pulau          | 02°23'53.99" S<br>105°46'14.00" T | Kabupaten Bangka Tengah,<br>Provinsi Kepulauan Bangka Belitung  |
| Timah, Pulo               |           | Pulau          | 01°31'40.15" S<br>105°33'56.90" T | Kabupaten Bangka Barat,<br>Provinsi Kepulauan Bangka Belitung   |
| Tinggi, Pulau             |           | Pulau          | 02°59'12.00" S<br>106°42'15.99" T | Kabupaten Bangka Selatan,<br>Provinsi Kepulauan Bangka Belitung |
| Tuan, Pulau               |           | Pulau          | 02°31'19.50" S<br>108°49'52.46" T | Kabupaten Belitung Timur,<br>Provinsi Kepulauan Bangka Belitung |
| Tukong Darat, Pulau       |           | Pulau          | 02°32'19.58" S<br>107°37'23.13" T | Kabupaten Belitung, Provinsi Kepulauan Bangka Belitung          |
| Tukong Laut, Pulau        |           | Pulau          | 02°32'03.59" S<br>107°37'22.93" T | Kabupaten Belitung, Provinsi Kepulauan Bangka Belitung          |
| Tukongaji, Pulau          |           | Pulau          | 02°33'09.97" S<br>107°38'56.00" T | Kabupaten Belitung, Provinsi Kepulauan Bangka Belitung          |
| Tukongkelayang, Pulau     |           | Pulau          | 02°33'01.06" S<br>107°39'56.70" T | Kabupaten Belitung, Provinsi Kepulauan Bangka Belitung          |
| Tukongkerak, Pulau        |           | Pulau          | 02°35'15.36" S<br>107°37'27.99" T | Kabupaten Belitung, Provinsi Kepulauan Bangka Belitung          |
| Tukongkikmoi, Pulau       |           | Pulau          | 02°32'50.25" S<br>107°40'18.23" T | Kabupaten Belitung, Provinsi Kepulauan Bangka Belitung          |
| Tukungkelasa Darat, Pulau |           | Pulau          | 02°24'42.99" S<br>107°02'49.99" T | Kabupaten Bangka Tengah,<br>Provinsi Kepulauan Bangka Belitung  |
| Tukungkelasa Laut, Pulau  |           | Pulau          | 02°27'56.99" S<br>106°58'12.00" T | Kabupaten Bangka Tengah,<br>Provinsi Kepulauan Bangka Belitung  |
| Tupai, Pulau              |           | Pulau          | 03°16'18.33" S<br>107°43'54.99" T | Kabupaten Belitung, Provinsi Kepulauan Bangka Belitung          |

| Nama Rupabumi     | Nama Lain | Unsur Rupabumi | Koordinat                         | Keterangan Wilayah                                     |
|-------------------|-----------|----------------|-----------------------------------|--|
| Ulatbulu, Pulau   |           | Pulau          | 02°46'51.42" S<br>107°33'57.99" T | Kabupaten Belitung, Provinsi Kepulauan Bangka Belitung |
| Umangkecil, Pulau |           | Pulau          | 02°33'38.99" S<br>107°55'54.00" T | Kabupaten Belitung, Provinsi Kepulauan Bangka Belitung |
| Unut, Pulau       |           | Pulau          | 01°40'34.56" S<br>106°01'35.18" T | Kabupaten Bangka, Provinsi Kepulauan Bangka Belitung   |

## **19. KEPULAUAN RIAU**

---



| Nama Rupabumi      | Nama Lain | Unsur Rupabumi | Koordinat                         | Keterangan Wilayah                                   |
|--------------------|-----------|----------------|-----------------------------------|--|
| Abang Besar, Pulau |           | Pulau          | 00°35'06.00" U<br>104°12'05.00" T | Kota Batam, Provinsi Kepulauan Riau                  |
| Abang Kecil, Pulau |           | Pulau          | 00°32'42.00" U<br>104°13'41.00" T | Kota Batam, Provinsi Kepulauan Riau                  |
| Adu Besar, Pulau   |           | Pulau          | 00°14'50.75" U<br>104°26'19.75" T | Kabupaten Lingga, Provinsi Kepulauan Riau            |
| Adu Kecil, Pulau   |           | Pulau          | 00°15'06.00" U<br>104°26'17.37" T | Kabupaten Lingga, Provinsi Kepulauan Riau            |
| Adu, Pulau         |           | Pulau          | 00°15'06.99" U<br>104°25'58.54" T | Kabupaten Lingga, Provinsi Kepulauan Riau            |
| Air Batu, Pulau    |           | Pulau          | 00°01'07.00" U<br>104°32'53.99" T | Kabupaten Lingga, Provinsi Kepulauan Riau            |
| Air Besar, Pulau   |           | Pulau          | 00°23'17.81" U<br>104°18'47.23" T | Kabupaten Lingga, Provinsi Kepulauan Riau            |
| Air Besar, Pulau   |           | Pulau          | 00°59'07.87" U<br>104°51'23.11" T | Kabupaten Bintan, Provinsi Kepulauan Riau            |
| Air Johor, Pulau   |           | Pulau          | 01°06'13.37" U<br>103°48'17.90" T | Kota Batam, Provinsi Kepulauan Riau                  |
| Air Kecil, Pulau   |           | Pulau          | 00°23'16.88" U<br>104°18'49.80" T | Kabupaten Lingga, Provinsi Kepulauan Riau            |
| Air Kecil, Pulau   |           | Pulau          | 00°59'01.63" U<br>104°51'21.11" T | Kabupaten Bintan, Provinsi Kepulauan Riau            |
| Air Keladi, Pulau  |           | Pulau          | 01°03'43.99" U<br>103°49'26.00" T | Kota Batam, Provinsi Kepulauan Riau                  |
| Air Raja, Pulau    |           | Pulau          | 00°57'52.99" U<br>104°09'31.00" T | Kota Batam, Provinsi Kepulauan Riau                  |
| Air Raja, Pulau    |           | Pulau          | 00°57'47.00" U<br>104°05'56.00" T | Kota Batam, Provinsi Kepulauan Riau                  |
| Air Sampit, Pulau  |           | Pulau          | 00°14'55.93" U<br>104°26'54.72" T | Kabupaten Lingga, Provinsi Kepulauan Riau            |
| Air, Pulau         |           | Pulau          | 00°08'31.38" U<br>104°26'43.47" T | Kabupaten Lingga, Provinsi Kepulauan Riau            |
| Air, Pulau         |           | Pulau          | 00°59'08.99" U<br>103°58'32.00" T | Kota Batam, Provinsi Kepulauan Riau                  |
| Airasuk, Pulau     |           | Pulau          | 03°15'23.00" U<br>106°18'04.00" T | Kabupaten Kepulauan Anambas, Provinsi Kepulauan Riau |
| Airbatu, Pulau     |           | Pulau          | 00°00'36.50" U<br>104°30'16.78" T | Kabupaten Lingga, Provinsi Kepulauan Riau            |
| Airkulah, Pulau    |           | Pulau          | 00°26'40.20" U<br>104°24'13.35" T | Kabupaten Lingga, Provinsi Kepulauan Riau            |
| Airmesi, Pulau     |           | Pulau          | 00°10'23.95" U<br>104°29'25.18" T | Kabupaten Lingga, Provinsi Kepulauan Riau            |
| Airsunda, Pulau    |           | Pulau          | 00°28'05.99" U<br>104°24'37.08" T | Kabupaten Lingga, Provinsi Kepulauan Riau            |
| Ajap, Pulau        |           | Pulau          | 00°47'51.00" U<br>104°36'40.00" T | Kabupaten Bintan, Provinsi Kepulauan Riau            |
| Akar, Batu         |           | Pulau          | 03°01'10.69" U<br>106°24'04.76" T | Kabupaten Kepulauan Anambas, Provinsi Kepulauan Riau |
| Akar, Pulau        |           | Pulau          | 00°56'07.00" U<br>103°46'10.99" T | Kota Batam, Provinsi Kepulauan Riau                  |
| Akar, Pulau        |           | Pulau          | 03°01'25.00" U<br>106°24'17.00" T | Kabupaten Kepulauan Anambas, Provinsi Kepulauan Riau |
| Akar, Pulau        |           | Pulau          | 03°46'49.98" U<br>108°21'58.09" T | Kabupaten Natuna, Provinsi Kepulauan Riau            |
| Akar, Pulau        |           | Pulau          | 00°58'00.00" U<br>104°02'07.00" T | Kota Batam, Provinsi Kepulauan Riau                  |

| Nama Rupabumi             | Nama Lain           | Unsur Rupabumi | Koordinat                         | Keterangan Wilayah                         |
|---------------------------|---------------------|----------------|-----------------------------------|--|
| Akat, Pulau               |                     | Pulau          | 00°31'31.00" U<br>103°37'43.00" T | Kabupaten Karimun, Provinsi Kepulauan Riau |
| Akat, Pulau               |                     | Pulau          | 00°02'38.03" U<br>104°43'53.11" T | Kabupaten Lingga, Provinsi Kepulauan Riau  |
| Aki, Pulau                |                     | Pulau          | 00°32'21.00" U<br>104°15'05.00" T | Kota Batam, Provinsi Kepulauan Riau        |
| Akop, Pulau               |                     | Pulau          | 00°28'41.33" U<br>104°16'34.59" T | Kota Batam, Provinsi Kepulauan Riau        |
| Alangbakau, Pulau         |                     | Pulau          | 00°46'53.00" U<br>104°30'51.99" T | Kabupaten Bintan, Provinsi Kepulauan Riau  |
| Alanghutan, Pulau         |                     | Pulau          | 00°47'08.99" U<br>104°31'04.00" T | Kabupaten Bintan, Provinsi Kepulauan Riau  |
| Alangtiga, Pulau          |                     | Pulau          | 00°32'19.00" S<br>104°01'45.00" T | Kabupaten Lingga, Provinsi Kepulauan Riau  |
| Alursirai, Pulau          |                     | Pulau          | 00°44'52.00" U<br>104°35'10.00" T | Kabupaten Bintan, Provinsi Kepulauan Riau  |
| Alut, Pulau               |                     | Pulau          | 00°03'49.57" S<br>104°42'11.48" T | Kabupaten Lingga, Provinsi Kepulauan Riau  |
| Anak Akat, Pulau          |                     | Pulau          | 00°02'42.03" U<br>104°43'54.83" T | Kabupaten Lingga, Provinsi Kepulauan Riau  |
| Anak Bakong, Pulau        |                     | Pulau          | 00°06'17.00" U<br>104°27'40.04" T | Kabupaten Lingga, Provinsi Kepulauan Riau  |
| Anak Bocong, Pulau        |                     | Pulau          | 00°22'52.04" U<br>104°28'34.78" T | Kabupaten Lingga, Provinsi Kepulauan Riau  |
| Anak Cape, Pulau          |                     | Pulau          | 00°26'19.00" U<br>104°25'16.00" T | Kabupaten Lingga, Provinsi Kepulauan Riau  |
| Anak Dangkan, Pulau       | Pulau Dangkan Kecil | Pulau          | 00°58'05.90" U<br>103°42'23.80" T | Kota Batam, Provinsi Kepulauan Riau        |
| Anak Gajah, Pulau         |                     | Pulau          | 00°02'37.00" U<br>104°30'54.00" T | Kabupaten Lingga, Provinsi Kepulauan Riau  |
| Anak Kapal, Pulau         |                     | Pulau          | 00°01'22.70" S<br>104°49'01.58" T | Kabupaten Lingga, Provinsi Kepulauan Riau  |
| Anak Kulis, Pulau         |                     | Pulau          | 00°05'48.10" U<br>104°28'14.86" T | Kabupaten Lingga, Provinsi Kepulauan Riau  |
| Anak Ladan, Pulau         |                     | Pulau          | 01°01'03.90" U<br>103°45'22.76" T | Kota Batam, Provinsi Kepulauan Riau        |
| Anak Ladang, Pulau        |                     | Pulau          | 01°07'27.99" U<br>103°52'54.99" T | Kota Batam, Provinsi Kepulauan Riau        |
| Anak Layang, Pulau        |                     | Pulau          | 01°08'03.65" U<br>103°50'57.82" T | Kota Batam, Provinsi Kepulauan Riau        |
| Anak Lumba, Pulau         |                     | Pulau          | 01°02'54.39" U<br>103°52'54.09" T | Kota Batam, Provinsi Kepulauan Riau        |
| Anak Malangberdaun, Pulau |                     | Pulau          | 01°14'23.05" U<br>104°33'43.82" T | Kabupaten Bintan, Provinsi Kepulauan Riau  |
| Anak Malim, Pulau         |                     | Pulau          | 00°05'32.50" U<br>104°31'05.00" T | Kabupaten Lingga, Provinsi Kepulauan Riau  |
| Anak Mati, Pulau          |                     | Pulau          | 00°57'55.96" U<br>104°04'37.43" T | Kota Batam, Provinsi Kepulauan Riau        |
| Anak Mati, Pulau          |                     | Pulau          | 00°43'27.19" U<br>104°11'30.56" T | Kota Batam, Provinsi Kepulauan Riau        |
| Anak Mecan, Pulau         |                     | Pulau          | 01°07'13.00" U<br>103°49'58.00" T | Kota Batam, Provinsi Kepulauan Riau        |
| Anak Melinik, Pulau       |                     | Pulau          | 00°44'10.36" U<br>104°11'11.51" T | Kota Batam, Provinsi Kepulauan Riau        |
| Anak Melor, Pulau         |                     | Pulau          | 00°44'31.99" U<br>104°10'48.00" T | Kota Batam, Provinsi Kepulauan Riau        |



| Nama Rupabumi                   | Nama Lain   | Unsur Rupabumi | Koordinat                         | Keterangan Wilayah                                   |
|---------------------------------|-------------|----------------|-----------------------------------|--|
| Anak Mongkol, Pulau             |             | Pulau          | 01°05'12.90" U<br>103°49'08.40" T | Kota Batam, Provinsi Kepulauan Riau                  |
| Anak Pecong, Pulau              |             | Pulau          | 01°00'25.09" U<br>103°49'20.89" T | Kota Batam, Provinsi Kepulauan Riau                  |
| Anak Pengel, Pulau              |             | Pulau          | 00°16'05.30" U<br>104°25'49.73" T | Kabupaten Lingga, Provinsi Kepulauan Riau            |
| Anak Pinang, Pulau              |             | Pulau          | 01°06'00.54" U<br>103°52'19.51" T | Kota Batam, Provinsi Kepulauan Riau                  |
| Anak Pulau Manis, Pulau         |             | Pulau          | 01°07'58.21" U<br>103°52'15.89" T | Kota Batam, Provinsi Kepulauan Riau                  |
| Anak Pulau Tanjung Panah, Pulau | Pulau Panah | Pulau          | 01°06'36.52" U<br>103°47'30.93" T | Kota Batam, Provinsi Kepulauan Riau                  |
| Anak Pulau, Pulau               |             | Pulau          | 00°58'23.00" U<br>103°48'24.00" T | Kota Batam, Provinsi Kepulauan Riau                  |
| Anak Sambu, Pulau               |             | Pulau          | 01°10'13.00" U<br>103°53'29.00" T | Kota Batam, Provinsi Kepulauan Riau                  |
| Anak Segayang, Pulau            |             | Pulau          | 00°37'53.00" U<br>104°02'03.00" T | Kota Batam, Provinsi Kepulauan Riau                  |
| Anak Tapaigunung, Pulau         |             | Pulau          | 00°46'14.00" U<br>104°26'44.99" T | Kabupaten Bintan, Provinsi Kepulauan Riau            |
| Anak Tapaipasir, Pulau          |             | Pulau          | 00°46'21.90" U<br>104°26'10.39" T | Kabupaten Bintan, Provinsi Kepulauan Riau            |
| Anak Telukdalam, Pulau          |             | Pulau          | 01°02'45.49" U<br>103°53'16.40" T | Kota Batam, Provinsi Kepulauan Riau                  |
| Anak, Pulau                     |             | Pulau          | 03°06'41.00" U<br>105°41'04.00" T | Kabupaten Kepulauan Anambas, Provinsi Kepulauan Riau |
| Anakaur, Pulau                  |             | Pulau          | 00°33'20.00" U<br>106°58'36.99" T | Kabupaten Bintan, Provinsi Kepulauan Riau            |
| Anakbuluh, Pulau                |             | Pulau          | 00°08'08.99" S<br>104°55'37.74" T | Kabupaten Lingga, Provinsi Kepulauan Riau            |
| Anakburung Maruktua, Pulau      |             | Pulau          | 00°35'06.00" S<br>104°19'19.23" T | Kabupaten Lingga, Provinsi Kepulauan Riau            |
| Anakila, Pulau                  |             | Pulau          | 00°00'48.88" S<br>104°41'10.39" T | Kabupaten Lingga, Provinsi Kepulauan Riau            |
| Anakjambat, Pulau               |             | Pulau          | 01°10'13.69" S<br>105°19'00.99" T | Kabupaten Lingga, Provinsi Kepulauan Riau            |
| Anakkembung, Pulau              |             | Pulau          | 01°07'11.42" S<br>105°14'06.00" T | Kabupaten Lingga, Provinsi Kepulauan Riau            |
| Anakkenipan, Pulau              |             | Pulau          | 00°54'58.00" U<br>103°20'30.00" T | Kabupaten Karimun, Provinsi Kepulauan Riau           |
| Anakkenipanbatu, Pulau          |             | Pulau          | 00°55'10.24" U<br>103°20'37.55" T | Kabupaten Karimun, Provinsi Kepulauan Riau           |
| Anakkundurlaut, Pulau           |             | Pulau          | 00°48'13.40" U<br>103°19'53.08" T | Kabupaten Karimun, Provinsi Kepulauan Riau           |
| Anaklanggu, Pulau               |             | Pulau          | 00°01'07.53" U<br>104°47'09.80" T | Kabupaten Lingga, Provinsi Kepulauan Riau            |
| Anaklemas, Pulau                |             | Pulau          | 00°52'27.00" U<br>103°47'51.00" T | Kabupaten Karimun, Provinsi Kepulauan Riau           |
| Anakmerodong, Pulau             |             | Pulau          | 00°24'18.72" U<br>104°26'14.38" T | Kabupaten Lingga, Provinsi Kepulauan Riau            |
| Anaknangka, Pulau               |             | Pulau          | 00°54'54.12" U<br>103°21'16.18" T | Kabupaten Karimun, Provinsi Kepulauan Riau           |
| Anakpompong, Pulau              |             | Pulau          | 00°15'11.12" U<br>104°19'28.70" T | Kabupaten Lingga, Provinsi Kepulauan Riau            |
| Anakpulau, Pulau                |             | Pulau          | 00°19'23.37" S<br>104°58'59.36" T | Kabupaten Lingga, Provinsi Kepulauan Riau            |

| Nama Rupabumi          | Nama Lain   | Unsur Rupabumi | Koordinat                         | Keterangan Wilayah                                   |
|------------------------|-------------|----------------|-----------------------------------|--|
| Anakpulau, Pulau       |             | Pulau          | 00°07'47.10" U<br>104°29'01.00" T | Kabupaten Lingga, Provinsi Kepulauan Riau            |
| Anakrukaubesar, Pulau  |             | Pulau          | 00°32'17.06" U<br>103°46'42.41" T | Kabupaten Karimun, Provinsi Kepulauan Riau           |
| Anaksaoma, Pulau       |             | Pulau          | 00°46'16.00" U<br>103°50'53.00" T | Kabupaten Karimun, Provinsi Kepulauan Riau           |
| Anaksigal Besar, Pulau |             | Pulau          | 00°33'33.00" U<br>103°39'23.00" T | Kabupaten Karimun, Provinsi Kepulauan Riau           |
| Anaksigal Kecil, Pulau |             | Pulau          | 00°33'24.00" U<br>103°39'28.00" T | Kabupaten Karimun, Provinsi Kepulauan Riau           |
| Anaktikus, Pulau       |             | Pulau          | 00°42'09.00" S<br>104°29'54.78" T | Kabupaten Lingga, Provinsi Kepulauan Riau            |
| Angkut, Pulau          |             | Pulau          | 00°50'30.00" U<br>104°37'05.99" T | Kabupaten Bintan, Provinsi Kepulauan Riau            |
| Anjing, Pulau          |             | Pulau          | 00°40'59.73" U<br>103°43'44.87" T | Kabupaten Karimun, Provinsi Kepulauan Riau           |
| Antu, Pulau            |             | Pulau          | 00°41'47.00" U<br>103°33'56.00" T | Kabupaten Karimun, Provinsi Kepulauan Riau           |
| Antu, Pulau            |             | Pulau          | 00°54'48.92" U<br>104°40'15.40" T | Kabupaten Bintan, Provinsi Kepulauan Riau            |
| Antu, Pulau            |             | Pulau          | 03°35'30.00" U<br>108°03'18.00" T | Kabupaten Natuna, Provinsi Kepulauan Riau            |
| Ara, Pulau             |             | Pulau          | 01°04'53.81" U<br>103°50'04.07" T | Kota Batam, Provinsi Kepulauan Riau                  |
| Ara, Pulau             |             | Pulau          | 00°42'19.68" U<br>103°22'00.00" T | Kabupaten Karimun, Provinsi Kepulauan Riau           |
| Arang, Pulau           |             | Pulau          | 00°14'49.71" U<br>104°27'06.51" T | Kabupaten Lingga, Provinsi Kepulauan Riau            |
| Arang, Pulau           |             | Pulau          | 00°32'12.00" U<br>103°34'16.00" T | Kabupaten Karimun, Provinsi Kepulauan Riau           |
| Arus Kencang, Pulau    |             | Pulau          | 01°06'58.00" U<br>103°54'20.00" T | Kota Batam, Provinsi Kepulauan Riau                  |
| Asah Besar, Pulau      |             | Pulau          | 00°58'45.99" U<br>104°04'32.00" T | Kota Batam, Provinsi Kepulauan Riau                  |
| Asah Kecil, Pulau      |             | Pulau          | 00°59'08.00" U<br>104°04'18.99" T | Kota Batam, Provinsi Kepulauan Riau                  |
| Asam, Pulau            |             | Pulau          | 01°05'12.99" U<br>103°49'26.00" T | Kota Batam, Provinsi Kepulauan Riau                  |
| Asam, Pulau            | Pulau Assan | Pulau          | 01°07'28.80" U<br>103°18'13.18" T | Kabupaten Karimun, Provinsi Kepulauan Riau           |
| Aur, Pulau             |             | Pulau          | 00°58'26.00" U<br>104°01'48.00" T | Kota Batam, Provinsi Kepulauan Riau                  |
| Awe, Pulau             |             | Pulau          | 00°58'22.00" U<br>104°06'40.00" T | Kota Batam, Provinsi Kepulauan Riau                  |
| Aweng, Pulau           |             | Pulau          | 00°54'15.00" U<br>103°56'57.00" T | Kota Batam, Provinsi Kepulauan Riau                  |
| Ayam, Pulau            |             | Pulau          | 03°00'14.00" U<br>105°48'30.00" T | Kabupaten Kepulauan Anambas, Provinsi Kepulauan Riau |
| Babi, Pulau            |             | Pulau          | 00°57'24.99" U<br>103°21'38.99" T | Kabupaten Karimun, Provinsi Kepulauan Riau           |
| Babi, Pulau            |             | Pulau          | 00°41'55.95" U<br>103°33'18.28" T | Kabupaten Karimun, Provinsi Kepulauan Riau           |
| Babi, Pulau            |             | Pulau          | 00°57'47.00" U<br>104°04'22.00" T | Kota Batam, Provinsi Kepulauan Riau                  |
| Babi, Pulau            |             | Pulau          | 00°21'44.30" U<br>104°17'03.21" T | Kabupaten Lingga, Provinsi Kepulauan Riau            |

| Nama Rupabumi         | Nama Lain | Unsur Rupabumi | Koordinat                         | Keterangan Wilayah                                   |
|-----------------------|-----------|----------------|-----------------------------------|--|
| Badas, Pulau          |           | Pulau          | 00°16'28.29" S<br>104°35'32.49" T | Kabupaten Lingga, Provinsi Kepulauan Riau            |
| Badas, Pulau          |           | Pulau          | 00°54'42.49" U<br>103°48'25.38" T | Kota Batam, Provinsi Kepulauan Riau                  |
| Bahan, Pulau          |           | Pulau          | 00°53'31.99" U<br>103°47'49.99" T | Kabupaten Karimun, Provinsi Kepulauan Riau           |
| Bajau, Pulau          |           | Pulau          | 03°07'38.00" U<br>106°19'00.00" T | Kabupaten Kepulauan Anambas, Provinsi Kepulauan Riau |
| Baju, Pulau           |           | Pulau          | 03°07'00.25" U<br>105°40'08.62" T | Kabupaten Kepulauan Anambas, Provinsi Kepulauan Riau |
| Baka, Pulau           |           | Pulau          | 01°06'52.99" U<br>103°54'29.99" T | Kota Batam, Provinsi Kepulauan Riau                  |
| Bakau Serumpun, Pulau |           | Pulau          | 00°10'06.27" U<br>104°27'41.10" T | Kabupaten Lingga, Provinsi Kepulauan Riau            |
| Bakau, Pulau          |           | Pulau          | 00°10'54.33" U<br>104°27'22.03" T | Kabupaten Lingga, Provinsi Kepulauan Riau            |
| Bakaubenan, Pulau     |           | Pulau          | 00°27'42.80" U<br>104°26'33.82" T | Kabupaten Lingga, Provinsi Kepulauan Riau            |
| Bakung Besar, Pulau   |           | Pulau          | 00°05'12.73" U<br>104°26'53.66" T | Kabupaten Lingga, Provinsi Kepulauan Riau            |
| Bakung Kecil, Pulau   |           | Pulau          | 00°08'07.26" U<br>104°23'05.03" T | Kabupaten Lingga, Provinsi Kepulauan Riau            |
| Balau, Pulau          |           | Pulau          | 01°06'53.54" U<br>104°38'06.94" T | Kabupaten Bintan, Provinsi Kepulauan Riau            |
| Balung Besar, Pulau   |           | Pulau          | 00°13'39.54" U<br>104°27'55.98" T | Kabupaten Lingga, Provinsi Kepulauan Riau            |
| Balung Kecil, Pulau   |           | Pulau          | 00°13'33.70" U<br>104°28'37.07" T | Kabupaten Lingga, Provinsi Kepulauan Riau            |
| Bama, Pulau           |           | Pulau          | 00°56'11.37" U<br>104°08'49.61" T | Kota Batam, Provinsi Kepulauan Riau                  |
| Ban, Pulau            |           | Pulau          | 00°09'31.00" U<br>104°23'53.99" T | Kabupaten Lingga, Provinsi Kepulauan Riau            |
| Banes, Pulau          |           | Pulau          | 00°27'14.29" U<br>104°22'29.38" T | Kabupaten Lingga, Provinsi Kepulauan Riau            |
| Bansa, Pulau          |           | Pulau          | 00°27'37.94" U<br>104°23'32.82" T | Kabupaten Lingga, Provinsi Kepulauan Riau            |
| Bantong Besar, Pulau  |           | Pulau          | 00°01'06.12" S<br>104°29'39.55" T | Kabupaten Lingga, Provinsi Kepulauan Riau            |
| Bantong Kecil, Pulau  |           | Pulau          | 00°00'58.09" S<br>104°29'40.66" T | Kabupaten Lingga, Provinsi Kepulauan Riau            |
| Bapak, Pulau          |           | Pulau          | 00°11'09.80" S<br>104°46'40.73" T | Kabupaten Lingga, Provinsi Kepulauan Riau            |
| Baralukut, Pulau      |           | Pulau          | 00°38'08.54" U<br>104°14'37.37" T | Kota Batam, Provinsi Kepulauan Riau                  |
| Baran Besar, Pulau    |           | Pulau          | 00°09'54.28" U<br>104°29'27.42" T | Kabupaten Lingga, Provinsi Kepulauan Riau            |
| Baran Kecil, Pulau    |           | Pulau          | 00°10'31.87" U<br>104°29'02.00" T | Kabupaten Lingga, Provinsi Kepulauan Riau            |
| Baran, Pulau          |           | Pulau          | 01°06'56.94" U<br>103°19'31.02" T | Kabupaten Karimun, Provinsi Kepulauan Riau           |
| Barat, Pulau          |           | Pulau          | 00°20'56.81" U<br>104°22'29.06" T | Kabupaten Lingga, Provinsi Kepulauan Riau            |
| Barat, Pulau          |           | Pulau          | 00°08'10.03" U<br>104°26'43.00" T | Kabupaten Lingga, Provinsi Kepulauan Riau            |
| Barok, Pulau          |           | Pulau          | 00°11'33.60" S<br>104°47'34.66" T | Kabupaten Lingga, Provinsi Kepulauan Riau            |

| Nama Rupabumi          | Nama Lain | Unsur Rupabumi | Koordinat                         | Keterangan Wilayah                                   |
|------------------------|-----------|----------------|-----------------------------------|--|
| Baru, Pulau            |           | Pulau          | 00°27'11.41" U<br>104°24'09.00" T | Kabupaten Lingga, Provinsi Kepulauan Riau            |
| Baruk Kecil, Pulau     |           | Pulau          | 00°16'34.93" S<br>104°22'43.75" T | Kabupaten Lingga, Provinsi Kepulauan Riau            |
| Baruk, Pulau           |           | Pulau          | 00°16'59.99" S<br>104°22'58.40" T | Kabupaten Lingga, Provinsi Kepulauan Riau            |
| Basing, Pulau          |           | Pulau          | 00°08'38.07" S<br>104°44'29.25" T | Kabupaten Lingga, Provinsi Kepulauan Riau            |
| Basing, Pulau          |           | Pulau          | 00°51'34.99" U<br>104°25'23.99" T | Kota Tanjung Pinang, Provinsi Kepulauan Riau         |
| Basing, Pulau          |           | Pulau          | 00°15'13.86" U<br>104°30'01.00" T | Kabupaten Lingga, Provinsi Kepulauan Riau            |
| Basingkelumu, Pulau    |           | Pulau          | 00°16'03.00" S<br>104°29'36.60" T | Kabupaten Lingga, Provinsi Kepulauan Riau            |
| Batam, Pulau           |           | Pulau          | 01°05'15.00" U<br>104°01'10.99" T | Kota Batam, Provinsi Kepulauan Riau                  |
| Batang Besar, Pulau    |           | Pulau          | 00°17'53.70" U<br>104°21'09.00" T | Kabupaten Lingga, Provinsi Kepulauan Riau            |
| Batang Kecil, Pulau    |           | Pulau          | 00°16'22.62" U<br>104°23'47.07" T | Kabupaten Lingga, Provinsi Kepulauan Riau            |
| Batang Kecil, Pulau    |           | Pulau          | 00°16'03.00" U<br>104°24'23.83" T | Kabupaten Lingga, Provinsi Kepulauan Riau            |
| Bate, Pulau            |           | Pulau          | 03°02'32.00" U<br>106°23'33.00" T | Kabupaten Kepulauan Anambas, Provinsi Kepulauan Riau |
| Batin Besar, Pulau     |           | Pulau          | 01°10'29.15" S<br>105°18'33.62" T | Kabupaten Lingga, Provinsi Kepulauan Riau            |
| Batin Kecil, Pulau     |           | Pulau          | 01°10'36.22" S<br>105°18'38.82" T | Kabupaten Lingga, Provinsi Kepulauan Riau            |
| Batu Ampar, Pulau      |           | Pulau          | 01°03'41.00" U<br>103°49'08.00" T | Kota Batam, Provinsi Kepulauan Riau                  |
| Batu Apet Hitam, Pulau |           | Pulau          | 03°49'37.56" U<br>108°25'00.39" T | Kabupaten Natuna, Provinsi Kepulauan Riau            |
| Batu Apet Putih, Pulau |           | Pulau          | 03°49'32.51" U<br>108°24'03.83" T | Kabupaten Natuna, Provinsi Kepulauan Riau            |
| Batu Atas, Pulau       |           | Pulau          | 03°49'37.35" U<br>108°24'01.19" T | Kabupaten Natuna, Provinsi Kepulauan Riau            |
| Batu Belei, Pulau      |           | Pulau          | 03°47'18.62" U<br>108°23'24.04" T | Kabupaten Natuna, Provinsi Kepulauan Riau            |
| Batu Belei, Pulau      |           | Pulau          | 03°58'07.28" U<br>108°24'02.33" T | Kabupaten Natuna, Provinsi Kepulauan Riau            |
| Batu Bersongkok, Pulau |           | Pulau          | 00°39'35.19" S<br>104°13'46.50" T | Kabupaten Lingga, Provinsi Kepulauan Riau            |
| Batu Besar, Pulau      |           | Pulau          | 02°28'04.93" U<br>108°57'50.95" T | Kabupaten Natuna, Provinsi Kepulauan Riau            |
| Batu Besar, Pulau      |           | Pulau          | 01°09'41.10" U<br>104°09'03.23" T | Kota Batam, Provinsi Kepulauan Riau                  |
| Batu Cundung, Pulau    |           | Pulau          | 03°59'11.48" U<br>108°22'42.54" T | Kabupaten Natuna, Provinsi Kepulauan Riau            |
| Batu Ghamai, Pulau     |           | Pulau          | 03°57'10.54" U<br>108°24'02.57" T | Kabupaten Natuna, Provinsi Kepulauan Riau            |
| Batu Hitam, Pulau      |           | Pulau          | 03°49'23.73" U<br>108°24'42.28" T | Kabupaten Natuna, Provinsi Kepulauan Riau            |
| Batu Kabien, Pulau     |           | Pulau          | 03°47'41.62" U<br>108°23'30.04" T | Kabupaten Natuna, Provinsi Kepulauan Riau            |
| Batu Keling, Pulau     |           | Pulau          | 01°00'24.04" U<br>103°49'43.79" T | Kota Batam, Provinsi Kepulauan Riau                  |

| Nama Rupabumi              | Nama Lain          | Unsur Rupabumi | Koordinat                         | Keterangan Wilayah                                   |
|----------------------------|--------------------|----------------|-----------------------------------|--|
| Batu Kokok, Pulau          |                    | Pulau          | 00°04'52.00" S<br>104°39'40.00" T | Kabupaten Lingga, Provinsi Kepulauan Riau            |
| Batu Laki, Pulau           |                    | Pulau          | 03°03'03.92" U<br>106°22'05.79" T | Kabupaten Kepulauan Anambas, Provinsi Kepulauan Riau |
| Batu Madu, Pulau           |                    | Pulau          | 03°49'09.40" U<br>108°23'47.55" T | Kabupaten Natuna, Provinsi Kepulauan Riau            |
| Batu Majid, Pulau          |                    | Pulau          | 01°04'18.99" U<br>103°49'41.00" T | Kota Batam, Provinsi Kepulauan Riau                  |
| Batu Manjin Kecil, Pulau   |                    | Pulau          | 01°08'44.20" U<br>104°17'06.69" T | Kabupaten Bintan, Provinsi Kepulauan Riau            |
| Batu Meghayeu Besou, Pulau |                    | Pulau          | 03°57'17.74" U<br>108°24'16.65" T | Kabupaten Natuna, Provinsi Kepulauan Riau            |
| Batu Meghayeu Kecil, Pulau |                    | Pulau          | 03°57'02.80" U<br>108°24'08.77" T | Kabupaten Natuna, Provinsi Kepulauan Riau            |
| Batu Putih, Pulau          |                    | Pulau          | 03°49'46.20" U<br>108°24'53.65" T | Kabupaten Natuna, Provinsi Kepulauan Riau            |
| Batu Telok, Pulau          |                    | Pulau          | 03°47'19.54" U<br>108°23'35.32" T | Kabupaten Natuna, Provinsi Kepulauan Riau            |
| Batu Tughi, Pulau          |                    | Pulau          | 03°48'49.82" U<br>108°24'01.70" T | Kabupaten Natuna, Provinsi Kepulauan Riau            |
| Batu Tukok Dua, Pulau      |                    | Pulau          | 03°49'45.20" U<br>108°25'21.03" T | Kabupaten Natuna, Provinsi Kepulauan Riau            |
| Batu Tukok Satu, Pulau     |                    | Pulau          | 03°49'45.85" U<br>108°25'21.35" T | Kabupaten Natuna, Provinsi Kepulauan Riau            |
| Batu Umbong, Pulau         |                    | Pulau          | 03°47'56.82" U<br>108°23'19.97" T | Kabupaten Natuna, Provinsi Kepulauan Riau            |
| Batu, Pulau                |                    | Pulau          | 01°05'24.00" U<br>103°53'03.00" T | Kota Batam, Provinsi Kepulauan Riau                  |
| Batu, Pulau                |                    | Pulau          | 00°56'10.35" U<br>103°20'14.01" T | Kabupaten Karimun, Provinsi Kepulauan Riau           |
| Batu, Pulau                |                    | Pulau          | 00°34'52.00" U<br>107°06'23.00" T | Kabupaten Bintan, Provinsi Kepulauan Riau            |
| Batuabang Barat, Pulau     |                    | Pulau          | 03°03'15.05" U<br>106°19'54.68" T | Kabupaten Kepulauan Anambas, Provinsi Kepulauan Riau |
| Batuasuk, Pulau            |                    | Pulau          | 03°34'53.03" U<br>108°04'32.03" T | Kabupaten Natuna, Provinsi Kepulauan Riau            |
| Batubalok, Pulau           |                    | Pulau          | 00°20'06.79" U<br>104°18'09.59" T | Kabupaten Lingga, Provinsi Kepulauan Riau            |
| Batubatu, Pulau            |                    | Pulau          | 03°23'53.49" U<br>107°50'19.23" T | Kabupaten Natuna, Provinsi Kepulauan Riau            |
| Batubedare, Pulau          |                    | Pulau          | 00°01'48.98" S<br>104°50'09.78" T | Kabupaten Lingga, Provinsi Kepulauan Riau            |
| Batubelacan, Pulau         |                    | Pulau          | 02°31'00.05" U<br>108°58'43.52" T | Kabupaten Natuna, Provinsi Kepulauan Riau            |
| Batubelah, Pulau           |                    | Pulau          | 03°48'19.70" U<br>108°00'00.57" T | Kabupaten Natuna, Provinsi Kepulauan Riau            |
| Batubelah, Pulau           |                    | Pulau          | 03°11'46.00" U<br>106°17'51.00" T | Kabupaten Kepulauan Anambas, Provinsi Kepulauan Riau |
| Batubelayar, Pulau         |                    | Pulau          | 00°24'51.41" U<br>104°15'54.23" T | Kabupaten Lingga, Provinsi Kepulauan Riau            |
| Batuberantai, Pulau        | Pulau Batuberhanti | Pulau          | 01°11'04.60" U<br>103°52'58.88" T | Kota Batam, Provinsi Kepulauan Riau                  |
| Batuberian Besar, Pulau    |                    | Pulau          | 02°29'25.00" U<br>108°56'55.00" T | Kabupaten Natuna, Provinsi Kepulauan Riau            |
| Batuberian Kecil, Pulau    |                    | Pulau          | 02°29'57.00" U<br>108°57'46.00" T | Kabupaten Natuna, Provinsi Kepulauan Riau            |

| Nama Rupabumi                  | Nama Lain    | Unsur Rupabumi | Koordinat                         | Keterangan Wilayah                                   |
|--------------------------------|--------------|----------------|-----------------------------------|--|
| Batuberias Besar, Pulau        |              | Pulau          | 01°01'55.66" U<br>104°47'34.86" T | Kabupaten Bintan, Provinsi Kepulauan Riau            |
| Batuberias Kecil, Pulau        |              | Pulau          | 01°01'55.29" U<br>104°47'35.24" T | Kabupaten Bintan, Provinsi Kepulauan Riau            |
| Batuberlayar, Pulau            |              | Pulau          | 00°44'13.85" U<br>103°44'30.85" T | Kabupaten Karimun, Provinsi Kepulauan Riau           |
| Batuberlobang, Pulau           |              | Pulau          | 00°08'48.66" U<br>104°12'15.15" T | Kabupaten Lingga, Provinsi Kepulauan Riau            |
| Batuberlobang, Pulau           |              | Pulau          | 00°44'08.30" U<br>103°45'01.63" T | Kabupaten Karimun, Provinsi Kepulauan Riau           |
| Batubilis, Pulau               |              | Pulau          | 03°56'33.46" U<br>107°56'59.34" T | Kabupaten Natuna, Provinsi Kepulauan Riau            |
| Batubow, Pulau                 |              | Pulau          | 02°48'38.32" U<br>105°44'12.28" T | Kabupaten Kepulauan Anambas, Provinsi Kepulauan Riau |
| Batubulai, Pulau               | Pulau Manjin | Pulau          | 00°52'04.42" S<br>104°24'18.42" T | Provinsi Kepulauan Riau                              |
| Batubuntal, Pulau              |              | Pulau          | 00°05'19.68" S<br>104°43'46.10" T | Kabupaten Lingga, Provinsi Kepulauan Riau            |
| Batucina, Pulau                |              | Pulau          | 02°28'59.13" U<br>108°56'13.63" T | Kabupaten Natuna, Provinsi Kepulauan Riau            |
| Batugajah, Pulau               |              | Pulau          | 00°03'00.00" U<br>104°29'31.59" T | Kabupaten Lingga, Provinsi Kepulauan Riau            |
| Batugaram, Pulau               |              | Pulau          | 03°21'57.00" U<br>106°20'04.00" T | Kabupaten Kepulauan Anambas, Provinsi Kepulauan Riau |
| Batugedung, Pulau              |              | Pulau          | 03°35'01.03" U<br>108°05'13.25" T | Kabupaten Natuna, Provinsi Kepulauan Riau            |
| Batugiu, Pulau                 |              | Pulau          | 03°03'51.56" U<br>105°41'16.78" T | Kabupaten Kepulauan Anambas, Provinsi Kepulauan Riau |
| Batugumai, Pulau               |              | Pulau          | 03°04'21.32" U<br>105°36'52.00" T | Kabupaten Kepulauan Anambas, Provinsi Kepulauan Riau |
| Batuhitam, Pulau               |              | Pulau          | 03°05'23.28" U<br>106°20'33.30" T | Kabupaten Kepulauan Anambas, Provinsi Kepulauan Riau |
| Batuimung, Pulau               |              | Pulau          | 04°37'39.00" U<br>107°58'18.00" T | Kabupaten Natuna, Provinsi Kepulauan Riau            |
| Batukado, Pulau                |              | Pulau          | 03°08'42.43" U<br>106°24'03.89" T | Kabupaten Kepulauan Anambas, Provinsi Kepulauan Riau |
| Batukongki, Pulau              |              | Pulau          | 00°04'14.93" S<br>104°50'40.63" T | Kabupaten Lingga, Provinsi Kepulauan Riau            |
| Batukucing Kecil, Pulau        |              | Pulau          | 01°11'58.20" U<br>104°25'09.19" T | Kabupaten Bintan, Provinsi Kepulauan Riau            |
| Batukucing, Pulau              |              | Pulau          | 01°11'29.00" U<br>104°21'33.99" T | Kabupaten Bintan, Provinsi Kepulauan Riau            |
| Batukurung Besar, Pulau        |              | Pulau          | 03°38'39.99" U<br>108°11'38.00" T | Kabupaten Natuna, Provinsi Kepulauan Riau            |
| Batukurung Kecil, Pulau        |              | Pulau          | 03°38'55.00" U<br>108°11'52.00" T | Kabupaten Natuna, Provinsi Kepulauan Riau            |
| Batulaki, Pulau                |              | Pulau          | 03°02'03.57" U<br>106°22'24.11" T | Kabupaten Kepulauan Anambas, Provinsi Kepulauan Riau |
| Batualangkelembai Kecil, Pulau |              | Pulau          | 00°18'30.73" S<br>104°23'39.82" T | Kabupaten Lingga, Provinsi Kepulauan Riau            |
| Batualangkelembai, Pulau       |              | Pulau          | 00°18'34.40" S<br>104°23'41.35" T | Kabupaten Lingga, Provinsi Kepulauan Riau            |
| Batمامamong, Pulau             |              | Pulau          | 03°19'43.44" U<br>106°02'04.26" T | Kabupaten Kepulauan Anambas, Provinsi Kepulauan Riau |
| Batameladung, Pulau            |              | Pulau          | 00°07'48.02" S<br>104°28'44.19" T | Kabupaten Lingga, Provinsi Kepulauan Riau            |

| Nama Rupabumi               | Nama Lain | Unsur Rupabumi | Koordinat                         | Keterangan Wilayah                                      |
|-----------------------------|-----------|----------------|-----------------------------------|---|
| Batumencari, Pulau          |           | Pulau          | 03°02'58.62" U<br>105°44'21.70" T | Kabupaten Kepulauan Anambas,<br>Provinsi Kepulauan Riau |
| Batunekgemuk Kecil, Pulau   |           | Pulau          | 02°44'45.80" U<br>108°55'21.29" T | Kabupaten Natuna, Provinsi<br>Kepulauan Riau            |
| Batunekgemuk, Pulau         |           | Pulau          | 02°44'44.94" U<br>108°55'19.60" T | Kabupaten Natuna, Provinsi<br>Kepulauan Riau            |
| Batunekraga, Pulau          |           | Pulau          | 02°45'20.96" U<br>108°55'46.53" T | Kabupaten Natuna, Provinsi<br>Kepulauan Riau            |
| Batupahat Kecil, Pulau      |           | Pulau          | 00°17'43.98" S<br>104°23'15.75" T | Kabupaten Lingga, Provinsi<br>Kepulauan Riau            |
| Batupahat Tengah, Pulau     |           | Pulau          | 00°17'45.31" S<br>104°23'10.06" T | Kabupaten Lingga, Provinsi<br>Kepulauan Riau            |
| Batupahat, Pulau            |           | Pulau          | 00°17'45.34" S<br>104°23'03.00" T | Kabupaten Lingga, Provinsi<br>Kepulauan Riau            |
| Batupujung Selatan, Pulau   |           | Pulau          | 03°07'47.01" U<br>106°25'31.04" T | Kabupaten Kepulauan Anambas,<br>Provinsi Kepulauan Riau |
| Batuputih, Pulau            |           | Pulau          | 00°42'53.17" U<br>104°44'38.58" T | Kabupaten Bintan, Provinsi<br>Kepulauan Riau            |
| Batuputih, Pulau            |           | Pulau          | 02°42'32.56" U<br>106°16'28.69" T | Kabupaten Kepulauan Anambas,<br>Provinsi Kepulauan Riau |
| Baturakit, Pulau            |           | Pulau          | 03°41'42.88" U<br>108°02'15.86" T | Kabupaten Natuna, Provinsi<br>Kepulauan Riau            |
| Baturakitsetai, Pulau       |           | Pulau          | 03°37'29.46" U<br>108°08'00.26" T | Kabupaten Natuna, Provinsi<br>Kepulauan Riau            |
| Baturamai, Pulau            |           | Pulau          | 03°44'16.34" U<br>108°23'08.13" T | Kabupaten Natuna, Provinsi<br>Kepulauan Riau            |
| Baturaya, Pulau             |           | Pulau          | 03°03'28.73" U<br>108°52'43.77" T | Kabupaten Natuna, Provinsi<br>Kepulauan Riau            |
| Baturesoh, Pulau            |           | Pulau          | 00°20'51.50" S<br>104°55'38.20" T | Kabupaten Lingga, Provinsi<br>Kepulauan Riau            |
| Batusawak Kecil, Pulau      |           | Pulau          | 02°46'09.01" U<br>108°55'32.63" T | Kabupaten Natuna, Provinsi<br>Kepulauan Riau            |
| Batusawak, Pulau            |           | Pulau          | 02°45'54.51" U<br>108°55'33.16" T | Kabupaten Natuna, Provinsi<br>Kepulauan Riau            |
| Batutelokrisan Timur, Pulau |           | Pulau          | 03°10'30.45" U<br>106°26'56.11" T | Kabupaten Kepulauan Anambas,<br>Provinsi Kepulauan Riau |
| Batutikus, Pulau            |           | Pulau          | 03°04'32.79" U<br>106°16'25.33" T | Kabupaten Kepulauan Anambas,<br>Provinsi Kepulauan Riau |
| Batutongkol, Pulau          |           | Pulau          | 00°20'55.75" U<br>104°18'03.71" T | Kabupaten Lingga, Provinsi<br>Kepulauan Riau            |
| Batutukong, Pulau           |           | Pulau          | 00°45'31.84" U<br>104°48'04.48" T | Kabupaten Bintan, Provinsi<br>Kepulauan Riau            |
| Batutumpik, Pulau           |           | Pulau          | 03°21'38.00" U<br>106°18'58.00" T | Kabupaten Kepulauan Anambas,<br>Provinsi Kepulauan Riau |
| Batutunggal, Pulau          |           | Pulau          | 01°10'30.24" U<br>104°29'09.92" T | Kabupaten Bintan, Provinsi<br>Kepulauan Riau            |
| Bawah, Pulau                |           | Pulau          | 02°31'05.00" U<br>106°02'48.00" T | Kabupaten Kepulauan Anambas,<br>Provinsi Kepulauan Riau |
| Bayan, Pulau                |           | Pulau          | 00°34'59.42" U<br>103°38'09.80" T | Kabupaten Karimun, Provinsi<br>Kepulauan Riau           |
| Bayan, Pulau                |           | Pulau          | 00°55'58.56" U<br>103°48'33.19" T | Kota Batam, Provinsi Kepulauan<br>Riau                  |
| Bayan, Pulau                |           | Pulau          | 00°58'18.99" U<br>104°48'49.00" T | Kabupaten Bintan, Provinsi<br>Kepulauan Riau            |
| Bayan, Pulau                |           | Pulau          | 00°09'36.26" U<br>104°25'22.28" T | Kabupaten Lingga, Provinsi<br>Kepulauan Riau            |



| <b>Nama Rupabumi</b>    | <b>Nama Lain</b> | <b>Unsur Rupabumi</b> | <b>Koordinat</b>                  | <b>Keterangan Wilayah</b>                            |
|-------------------------|------------------|-----------------------|-----------------------------------|--|
| Bayan, Pulau            |                  | Pulau                 | 00°55'59.67" U<br>104°27'15.64" T | Kota Tanjung Pinang, Provinsi Kepulauan Riau         |
| Bebek Besar, Pulau      |                  | Pulau                 | 00°14'33.39" U<br>104°28'37.81" T | Kabupaten Lingga, Provinsi Kepulauan Riau            |
| Bebek Kecil, Pulau      |                  | Pulau                 | 00°14'23.76" U<br>104°28'36.03" T | Kabupaten Lingga, Provinsi Kepulauan Riau            |
| Bedara, Pulau           |                  | Pulau                 | 00°54'59.00" U<br>103°54'14.00" T | Kota Batam, Provinsi Kepulauan Riau                  |
| Bedare Kecil, Pulau     |                  | Pulau                 | 00°02'08.54" S<br>104°50'15.06" T | Kabupaten Lingga, Provinsi Kepulauan Riau            |
| Bedare, Pulau           |                  | Pulau                 | 00°02'03.00" S<br>104°50'11.36" T | Kabupaten Lingga, Provinsi Kepulauan Riau            |
| Bedaun, Tokong          |                  | Pulau                 | 03°06'02.89" U<br>105°42'01.47" T | Kabupaten Kepulauan Anambas, Provinsi Kepulauan Riau |
| Bedempan, Pulau         |                  | Pulau                 | 00°39'49.00" U<br>104°14'34.00" T | Kota Batam, Provinsi Kepulauan Riau                  |
| Bedua, Pulau            |                  | Pulau                 | 00°56'35.15" U<br>107°30'06.81" T | Kabupaten Bintan, Provinsi Kepulauan Riau            |
| Bejole, Pulau           |                  | Pulau                 | 00°09'08.73" U<br>104°27'37.40" T | Kabupaten Lingga, Provinsi Kepulauan Riau            |
| Bekajang, Pulau         |                  | Pulau                 | 01°07'44.00" U<br>103°17'34.00" T | Kabupaten Karimun, Provinsi Kepulauan Riau           |
| Bekaul, Pulau           |                  | Pulau                 | 00°52'12.75" U<br>104°14'29.82" T | Kota Batam, Provinsi Kepulauan Riau                  |
| Belabau, Pulau          |                  | Pulau                 | 00°01'23.20" S<br>104°38'45.56" T | Kabupaten Lingga, Provinsi Kepulauan Riau            |
| Belade, Pulau           |                  | Pulau                 | 00°41'00.50" S<br>104°22'39.33" T | Kabupaten Lingga, Provinsi Kepulauan Riau            |
| Belading, Pulau         |                  | Pulau                 | 00°47'57.00" U<br>104°29'03.00" T | Kabupaten Bintan, Provinsi Kepulauan Riau            |
| Belading, Pulau         |                  | Pulau                 | 00°01'04.00" S<br>104°49'38.28" T | Kabupaten Lingga, Provinsi Kepulauan Riau            |
| Belakang Padang, Pulau  |                  | Pulau                 | 01°09'00.22" U<br>103°53'27.14" T | Kota Batam, Provinsi Kepulauan Riau                  |
| Belakang Sidi, Pulau    |                  | Pulau                 | 00°57'43.99" U<br>103°59'17.99" T | Kota Batam, Provinsi Kepulauan Riau                  |
| Belang, Pulau           |                  | Pulau                 | 00°15'48.64" U<br>104°29'17.47" T | Kabupaten Lingga, Provinsi Kepulauan Riau            |
| Belat, Pulau            |                  | Pulau                 | 00°50'24.00" U<br>103°28'17.00" T | Kabupaten Karimun, Provinsi Kepulauan Riau           |
| Belibak, Pulau          |                  | Pulau                 | 03°18'45.00" U<br>106°18'22.00" T | Kabupaten Kepulauan Anambas, Provinsi Kepulauan Riau |
| Belongkeng Kecil, Pulau |                  | Pulau                 | 00°06'29.99" U<br>104°27'20.00" T | Kabupaten Lingga, Provinsi Kepulauan Riau            |
| Belongkeng, Pulau       |                  | Pulau                 | 00°06'31.00" U<br>104°27'15.00" T | Kabupaten Lingga, Provinsi Kepulauan Riau            |
| Belukar, Pulau          |                  | Pulau                 | 00°50'17.99" U<br>103°39'20.99" T | Kabupaten Karimun, Provinsi Kepulauan Riau           |
| Belungking, Pulau       |                  | Pulau                 | 00°55'00.99" U<br>103°28'17.00" T | Kabupaten Karimun, Provinsi Kepulauan Riau           |
| Beluntas, Pulau         |                  | Pulau                 | 00°16'37.83" S<br>104°24'15.76" T | Kabupaten Lingga, Provinsi Kepulauan Riau            |
| Bemban, Pulau           |                  | Pulau                 | 01°09'36.68" S<br>105°17'18.99" T | Kabupaten Lingga, Provinsi Kepulauan Riau            |
| Bembang, Pulau          |                  | Pulau                 | 03°01'15.28" U<br>105°41'40.39" T | Kabupaten Kepulauan Anambas, Provinsi Kepulauan Riau |



| Nama Rupabumi        | Nama Lain | Unsur Rupabumi | Koordinat                         | Keterangan Wilayah                                   |
|----------------------|-----------|----------------|-----------------------------------|--|
| Benan, Pulau         |           | Pulau          | 00°28'27.84" U<br>104°27'05.00" T | Kabupaten Lingga, Provinsi Kepulauan Riau            |
| Bendahara, Pulau     |           | Pulau          | 00°24'38.19" S<br>104°12'40.89" T | Kabupaten Lingga, Provinsi Kepulauan Riau            |
| Bene, Pulau          |           | Pulau          | 00°37'59.99" U<br>103°38'08.99" T | Kabupaten Karimun, Provinsi Kepulauan Riau           |
| Bengku, Pulau        |           | Pulau          | 00°19'41.91" U<br>104°18'45.46" T | Kabupaten Lingga, Provinsi Kepulauan Riau            |
| Bengkuang, Pulau     |           | Pulau          | 00°01'28.09" U<br>104°30'58.64" T | Kabupaten Lingga, Provinsi Kepulauan Riau            |
| Benua, Pulau         |           | Pulau          | 00°56'53.99" U<br>107°27'07.99" T | Kabupaten Bintan, Provinsi Kepulauan Riau            |
| Benut Besar, Pulau   |           | Pulau          | 00°02'13.12" U<br>104°31'00.00" T | Kabupaten Lingga, Provinsi Kepulauan Riau            |
| Benut Kecil, Pulau   |           | Pulau          | 00°01'49.04" U<br>104°31'19.95" T | Kabupaten Lingga, Provinsi Kepulauan Riau            |
| Berakit, Pulau       |           | Pulau          | 01°14'09.65" U<br>104°34'18.60" T | Kabupaten Bintan, Provinsi Kepulauan Riau            |
| Beralas, Pulau       |           | Pulau          | 00°30'02.99" S<br>104°02'20.61" T | Kabupaten Lingga, Provinsi Kepulauan Riau            |
| Beralasbakau, Pulau  |           | Pulau          | 01°03'59.69" U<br>104°40'28.05" T | Kabupaten Bintan, Provinsi Kepulauan Riau            |
| Beralaspasir, Pulau  |           | Pulau          | 01°03'01.72" U<br>104°40'33.42" T | Kabupaten Bintan, Provinsi Kepulauan Riau            |
| Berang, Pulau        |           | Pulau          | 00°56'22.44" U<br>103°50'07.28" T | Kota Batam, Provinsi Kepulauan Riau                  |
| Berang, Pulau        |           | Pulau          | 00°00'30.49" S<br>104°39'18.54" T | Kabupaten Lingga, Provinsi Kepulauan Riau            |
| Berangan, Pulau      |           | Pulau          | 02°58'58.00" U<br>105°46'14.00" T | Kabupaten Kepulauan Anambas, Provinsi Kepulauan Riau |
| Berdaun, Pulau       |           | Pulau          | 00°49'05.00" U<br>103°41'00.31" T | Kabupaten Karimun, Provinsi Kepulauan Riau           |
| Bereh, Pulau         |           | Pulau          | 00°01'33.38" S<br>104°39'12.65" T | Kabupaten Lingga, Provinsi Kepulauan Riau            |
| Berhala, Pulau       |           | Pulau          | 00°51'32.61" S<br>104°24'19.26" T | Kabupaten Lingga, Provinsi Kepulauan Riau            |
| Berhala, Pulau       |           | Pulau          | 03°04'23.99" U<br>106°17'17.00" T | Kabupaten Kepulauan Anambas, Provinsi Kepulauan Riau |
| Berhala, Pulau       |           | Pulau          | 02°59'22.42" U<br>105°41'52.10" T | Kabupaten Kepulauan Anambas, Provinsi Kepulauan Riau |
| Beria Darat, Pulau   |           | Pulau          | 00°10'55.23" U<br>104°28'48.36" T | Kabupaten Lingga, Provinsi Kepulauan Riau            |
| Beria Laut, Pulau    |           | Pulau          | 00°11'31.70" U<br>104°27'55.18" T | Kabupaten Lingga, Provinsi Kepulauan Riau            |
| Beridi Besar, Pulau  |           | Pulau          | 00°15'09.37" U<br>104°27'42.61" T | Kabupaten Lingga, Provinsi Kepulauan Riau            |
| Beridi Kecil, Pulau  |           | Pulau          | 00°15'09.88" U<br>104°27'35.42" T | Kabupaten Lingga, Provinsi Kepulauan Riau            |
| Beridi Tengah, Pulau |           | Pulau          | 00°15'12.16" U<br>104°27'38.77" T | Kabupaten Lingga, Provinsi Kepulauan Riau            |
| Berjung Besar, Pulau |           | Pulau          | 00°10'32.62" U<br>104°15'18.07" T | Kabupaten Lingga, Provinsi Kepulauan Riau            |
| Berjung Kecil, Pulau |           | Pulau          | 00°10'44.32" U<br>104°16'01.99" T | Kabupaten Lingga, Provinsi Kepulauan Riau            |
| Berjung, Pulau       |           | Pulau          | 00°21'10.42" U<br>104°18'11.30" T | Kabupaten Lingga, Provinsi Kepulauan Riau            |

| Nama Rupabumi       | Nama Lain | Unsur Rupabumi | Koordinat                         | Keterangan Wilayah                         |
|---------------------|-----------|----------------|-----------------------------------|--|
| Berlas, Pulau       |           | Pulau          | 00°23'23.75" S<br>104°21'50.03" T | Kabupaten Lingga, Provinsi Kepulauan Riau  |
| Bertam, Pulau       |           | Pulau          | 01°04'23.00" U<br>103°51'47.99" T | Kota Batam, Provinsi Kepulauan Riau        |
| Beruan, Pulau       |           | Pulau          | 00°47'17.99" U<br>104°48'46.00" T | Kabupaten Bintan, Provinsi Kepulauan Riau  |
| Berunok, Pulau      |           | Pulau          | 00°58'27.00" U<br>103°48'51.99" T | Kota Batam, Provinsi Kepulauan Riau        |
| Besar, Pulau        |           | Pulau          | 02°29'34.00" U<br>108°59'31.99" T | Kabupaten Natuna, Provinsi Kepulauan Riau  |
| Besi, Pulau         |           | Pulau          | 00°22'12.82" S<br>104°16'13.90" T | Kabupaten Lingga, Provinsi Kepulauan Riau  |
| Besurut, Pulau      |           | Pulau          | 01°07'08.00" U<br>103°17'24.00" T | Kabupaten Karimun, Provinsi Kepulauan Riau |
| Betelorempuh, Pulau |           | Pulau          | 00°14'50.17" U<br>104°19'40.15" T | Kabupaten Lingga, Provinsi Kepulauan Riau  |
| Betik, Pulau        |           | Pulau          | 01°06'39.31" U<br>103°17'44.63" T | Kabupaten Karimun, Provinsi Kepulauan Riau |
| Betina Besar, Pulau |           | Pulau          | 01°03'23.00" U<br>103°49'18.00" T | Kota Batam, Provinsi Kepulauan Riau        |
| Betina Kecil, Pulau |           | Pulau          | 01°03'28.00" U<br>103°49'27.00" T | Kota Batam, Provinsi Kepulauan Riau        |
| Betok, Pulau        |           | Pulau          | 00°09'51.73" U<br>104°25'04.00" T | Kabupaten Lingga, Provinsi Kepulauan Riau  |
| Betunda, Pulau      |           | Pulau          | 00°59'35.99" U<br>107°31'31.00" T | Kabupaten Bintan, Provinsi Kepulauan Riau  |
| Betung, Pulau       |           | Pulau          | 00°56'47.00" U<br>107°31'13.00" T | Kabupaten Bintan, Provinsi Kepulauan Riau  |
| Biawak Besar, Pulau |           | Pulau          | 00°55'09.42" U<br>103°56'44.32" T | Kota Batam, Provinsi Kepulauan Riau        |
| Biawak Kecil, Pulau |           | Pulau          | 00°55'19.23" U<br>103°56'45.23" T | Kota Batam, Provinsi Kepulauan Riau        |
| Biawak, Pulau       |           | Pulau          | 00°35'25.00" U<br>103°33'50.00" T | Kabupaten Karimun, Provinsi Kepulauan Riau |
| Bidara, Pulau       |           | Pulau          | 00°22'58.18" U<br>104°27'09.00" T | Kabupaten Lingga, Provinsi Kepulauan Riau  |
| Bidara, Pulau       |           | Pulau          | 00°01'31.72" U<br>104°31'25.78" T | Kabupaten Lingga, Provinsi Kepulauan Riau  |
| Bidara, Pulau       |           | Pulau          | 00°23'34.23" U<br>104°27'28.20" T | Kabupaten Lingga, Provinsi Kepulauan Riau  |
| Bilis, Pulau        |           | Pulau          | 00°46'50.00" U<br>104°10'46.99" T | Kota Batam, Provinsi Kepulauan Riau        |
| Binga, Pulau        |           | Pulau          | 00°47'17.00" U<br>103°50'17.00" T | Kabupaten Karimun, Provinsi Kepulauan Riau |
| Binjai, Pulau       |           | Pulau          | 03°49'06.20" U<br>108°13'54.98" T | Kabupaten Natuna, Provinsi Kepulauan Riau  |
| Bintan, Pulau       |           | Pulau          | 01°04'59.99" U<br>104°29'26.99" T | Kabupaten Bintan, Provinsi Kepulauan Riau  |
| Bintang, Pulau      |           | Pulau          | 00°08'28.75" U<br>104°29'11.18" T | Kabupaten Lingga, Provinsi Kepulauan Riau  |
| Binton Besar, Pulau |           | Pulau          | 00°06'24.41" U<br>104°30'26.48" T | Kabupaten Lingga, Provinsi Kepulauan Riau  |
| Binton Kecil, Pulau |           | Pulau          | 00°06'27.00" U<br>104°30'18.00" T | Kabupaten Lingga, Provinsi Kepulauan Riau  |
| Bintun, Pulau       |           | Pulau          | 00°20'20.11" S<br>104°16'18.76" T | Kabupaten Lingga, Provinsi Kepulauan Riau  |

| Nama Rupabumi       | Nama Lain | Unsur Rupabumi | Koordinat                         | Keterangan Wilayah                                   |
|---------------------|-----------|----------------|-----------------------------------|--|
| Biole, Pulau        |           | Pulau          | 00°10'57.97" U<br>104°17'03.99" T | Kabupaten Lingga, Provinsi Kepulauan Riau            |
| Blere Mecan, Pulau  |           | Pulau          | 01°07'00.38" U<br>103°49'53.45" T | Kota Batam, Provinsi Kepulauan Riau                  |
| Boboh, Pulau        |           | Pulau          | 03°02'38.00" U<br>106°22'50.00" T | Kabupaten Kepulauan Anambas, Provinsi Kepulauan Riau |
| Bocong, Pulau       |           | Pulau          | 00°22'47.24" U<br>104°28'07.00" T | Kabupaten Lingga, Provinsi Kepulauan Riau            |
| Bogai Besar, Pulau  |           | Pulau          | 00°04'40.04" U<br>104°32'08.00" T | Kabupaten Lingga, Provinsi Kepulauan Riau            |
| Bogai Kecil, Pulau  |           | Pulau          | 00°03'51.84" U<br>104°32'51.10" T | Kabupaten Lingga, Provinsi Kepulauan Riau            |
| Bokor, Pulau        |           | Pulau          | 01°08'42.62" U<br>103°58'30.55" T | Kota Batam, Provinsi Kepulauan Riau                  |
| Bolak, Pulau        |           | Pulau          | 00°56'29.00" U<br>103°49'54.00" T | Kota Batam, Provinsi Kepulauan Riau                  |
| Bolak, Pulau        |           | Pulau          | 01°06'15.99" U<br>103°51'25.99" T | Kota Batam, Provinsi Kepulauan Riau                  |
| Bonden, Pulau       |           | Pulau          | 00°05'47.72" U<br>104°28'53.79" T | Kabupaten Lingga, Provinsi Kepulauan Riau            |
| Bondencempa, Pulau  |           | Pulau          | 00°09'35.74" U<br>104°17'06.00" T | Kabupaten Lingga, Provinsi Kepulauan Riau            |
| Bongki, Pulau       |           | Pulau          | 00°06'35.66" U<br>104°27'30.82" T | Kabupaten Lingga, Provinsi Kepulauan Riau            |
| Bontot, Pulau       |           | Pulau          | 00°52'25.97" U<br>103°39'18.25" T | Kabupaten Karimun, Provinsi Kepulauan Riau           |
| Bosing Besar, Pulau |           | Pulau          | 01°03'20.00" U<br>103°49'55.99" T | Kota Batam, Provinsi Kepulauan Riau                  |
| Bosing Kecil, Pulau |           | Pulau          | 01°03'36.00" U<br>103°49'58.00" T | Kota Batam, Provinsi Kepulauan Riau                  |
| Boyan, Pulau        |           | Pulau          | 01°01'19.96" U<br>103°54'49.11" T | Kota Batam, Provinsi Kepulauan Riau                  |
| Buan, Pulau         |           | Pulau          | 03°00'00.00" U<br>106°14'39.99" T | Kabupaten Kepulauan Anambas, Provinsi Kepulauan Riau |
| Buan, Pulau         |           | Pulau          | 00°20'11.47" S<br>104°09'04.00" T | Kabupaten Lingga, Provinsi Kepulauan Riau            |
| Buau, Pulau         |           | Pulau          | 01°02'44.97" U<br>104°13'12.76" T | Kabupaten Bintan, Provinsi Kepulauan Riau            |
| Buaya Kecil, Pulau  |           | Pulau          | 00°32'21.99" U<br>103°34'10.99" T | Kabupaten Karimun, Provinsi Kepulauan Riau           |
| Buaya, Pulau        |           | Pulau          | 04°11'43.26" U<br>108°13'59.48" T | Kabupaten Natuna, Provinsi Kepulauan Riau            |
| Buaya, Pulau        |           | Pulau          | 04°10'18.21" U<br>108°13'19.06" T | Kabupaten Natuna, Provinsi Kepulauan Riau            |
| Buaya, Pulau        |           | Pulau          | 00°35'20.00" U<br>103°34'13.00" T | Kabupaten Karimun, Provinsi Kepulauan Riau           |
| Buaya, Pulau        |           | Pulau          | 00°10'36.08" U<br>104°13'34.06" T | Kabupaten Lingga, Provinsi Kepulauan Riau            |
| Buaya, Pulau        |           | Pulau          | 00°35'56.53" U<br>104°05'56.19" T | Kota Batam, Provinsi Kepulauan Riau                  |
| Buayaselebah, Pulau |           | Pulau          | 00°17'32.56" U<br>104°25'00.00" T | Kabupaten Lingga, Provinsi Kepulauan Riau            |
| Buce, Pulau         |           | Pulau          | 00°58'45.99" U<br>103°46'48.00" T | Kota Batam, Provinsi Kepulauan Riau                  |
| Buding, Pulau       |           | Pulau          | 00°19'26.38" S<br>104°14'10.66" T | Kabupaten Lingga, Provinsi Kepulauan Riau            |

| Nama Rupabumi         | Nama Lain        | Unsur Rupabumi | Koordinat                         | Keterangan Wilayah                         |
|-----------------------|------------------|----------------|-----------------------------------|--|
| Bujal, Pulau          |                  | Pulau          | 00°18'35.44" U<br>104°18'56.22" T | Kabupaten Lingga, Provinsi Kepulauan Riau  |
| Bukit, Pulau          |                  | Pulau          | 00°55'31.00" U<br>104°02'17.00" T | Kota Batam, Provinsi Kepulauan Riau        |
| Bukit, Pulau          |                  | Pulau          | 00°26'47.68" U<br>104°25'54.73" T | Kabupaten Lingga, Provinsi Kepulauan Riau  |
| Bukitdua, Pulau       |                  | Pulau          | 00°41'05.01" U<br>103°33'27.56" T | Kabupaten Karimun, Provinsi Kepulauan Riau |
| Bukitdua, Pulau       |                  | Pulau          | 00°35'20.00" U<br>103°38'30.00" T | Kabupaten Karimun, Provinsi Kepulauan Riau |
| Bukittinggi, Pulau    | Pulak Nek Keceng | Pulau          | 01°06'26.52" U<br>103°55'01.42" T | Kota Batam, Provinsi Kepulauan Riau        |
| Bulan, Pulau          |                  | Pulau          | 00°50'51.00" U<br>104°37'17.00" T | Kabupaten Bintan, Provinsi Kepulauan Riau  |
| Bulan, Pulau          |                  | Pulau          | 00°58'32.00" U<br>103°54'02.00" T | Kota Batam, Provinsi Kepulauan Riau        |
| Bulang Lintang, Pulau |                  | Pulau          | 01°00'59.60" U<br>103°52'49.30" T | Kota Batam, Provinsi Kepulauan Riau        |
| Bulang, Pulau         |                  | Pulau          | 01°01'04.00" U<br>103°53'15.00" T | Kota Batam, Provinsi Kepulauan Riau        |
| Bulat, Pulau          |                  | Pulau          | 00°48'15.00" U<br>104°36'32.00" T | Kabupaten Bintan, Provinsi Kepulauan Riau  |
| Bulat, Pulau          |                  | Pulau          | 00°21'49.06" U<br>104°17'02.00" T | Kabupaten Lingga, Provinsi Kepulauan Riau  |
| Bulat, Pulau          |                  | Pulau          | 00°11'26.41" U<br>104°15'25.84" T | Kabupaten Lingga, Provinsi Kepulauan Riau  |
| Bulat, Pulau          |                  | Pulau          | 00°10'23.80" U<br>104°16'08.00" T | Kabupaten Lingga, Provinsi Kepulauan Riau  |
| Bulat, Pulau          |                  | Pulau          | 01°01'43.00" U<br>103°47'53.00" T | Kota Batam, Provinsi Kepulauan Riau        |
| Bulat, Pulau          |                  | Pulau          | 01°05'06.00" U<br>103°52'14.99" T | Kota Batam, Provinsi Kepulauan Riau        |
| Bulat, Pulau          |                  | Pulau          | 01°01'46.17" U<br>103°55'02.07" T | Kota Batam, Provinsi Kepulauan Riau        |
| Bulat, Pulau          |                  | Pulau          | 01°02'05.41" U<br>103°51'50.10" T | Kota Batam, Provinsi Kepulauan Riau        |
| Bulat, Pulau          |                  | Pulau          | 01°06'23.50" U<br>103°51'49.29" T | Kota Batam, Provinsi Kepulauan Riau        |
| Buli, Pulau           | Pulau Talas      | Pulau          | 00°00'40.10" U<br>104°31'54.83" T | Kabupaten Lingga, Provinsi Kepulauan Riau  |
| Buluh Kecil, Pulau    |                  | Pulau          | 00°08'23.47" S<br>104°55'26.01" T | Kabupaten Lingga, Provinsi Kepulauan Riau  |
| Buluh, Pulau          |                  | Pulau          | 01°01'35.90" U<br>103°51'08.70" T | Kota Batam, Provinsi Kepulauan Riau        |
| Buluh, Pulau          |                  | Pulau          | 00°08'03.00" S<br>104°55'11.71" T | Kabupaten Lingga, Provinsi Kepulauan Riau  |
| Buluh, Pulau          |                  | Pulau          | 01°00'59.00" U<br>103°55'41.00" T | Kota Batam, Provinsi Kepulauan Riau        |
| Buluh, Pulau          |                  | Pulau          | 03°37'01.99" U<br>108°02'37.00" T | Kabupaten Natuna, Provinsi Kepulauan Riau  |
| Bunaki, Pulau         |                  | Pulau          | 00°46'20.37" U<br>104°17'02.73" T | Kota Batam, Provinsi Kepulauan Riau        |
| Bundar, Pulau         |                  | Pulau          | 01°00'18.00" U<br>104°07'54.00" T | Kota Batam, Provinsi Kepulauan Riau        |
| Bunga, Pulau          |                  | Pulau          | 04°09'11.00" U<br>108°06'55.00" T | Kabupaten Natuna, Provinsi Kepulauan Riau  |

| Nama Rupabumi          | Nama Lain                         | Unsur Rupabumi | Koordinat                         | Keterangan Wilayah                                   |
|------------------------|-----------------------------------|----------------|-----------------------------------|--|
| Bungin, Pulau          |                                   | Pulau          | 02°37'07.00" U<br>109°08'12.99" T | Kabupaten Natuna, Provinsi Kepulauan Riau            |
| Bungin, Pulau          |                                   | Pulau          | 01°01'27.99" U<br>107°30'38.99" T | Kabupaten Bintan, Provinsi Kepulauan Riau            |
| Bungkuk, Pulau         |                                   | Pulau          | 00°13'31.08" U<br>104°28'34.65" T | Kabupaten Lingga, Provinsi Kepulauan Riau            |
| Bunguran, Pulau        |                                   | Pulau          | 03°54'41.00" U<br>108°14'33.00" T | Kabupaten Natuna, Provinsi Kepulauan Riau            |
| Bunta, Pulau           |                                   | Pulau          | 00°23'10.30" S<br>104°20'38.20" T | Kabupaten Lingga, Provinsi Kepulauan Riau            |
| Buntar, Pulau          | Pulau Selambang                   | Pulau          | 00°16'14.97" S<br>104°07'18.40" T | Kabupaten Lingga, Provinsi Kepulauan Riau            |
| Buntar, Pulau          |                                   | Pulau          | 00°40'23.00" U<br>104°18'14.00" T | Kota Batam, Provinsi Kepulauan Riau                  |
| Buntarlima, Pulau      |                                   | Pulau          | 00°16'00.00" S<br>104°27'28.98" T | Kabupaten Lingga, Provinsi Kepulauan Riau            |
| Buntong, Pulau         |                                   | Pulau          | 01°02'28.81" U<br>103°47'52.82" T | Kota Batam, Provinsi Kepulauan Riau                  |
| Buntung, Pulau         |                                   | Pulau          | 01°02'37.00" U<br>103°47'47.00" T | Kota Batam, Provinsi Kepulauan Riau                  |
| Buntut Meriam, Pulau   | Pulau Tanjungaru,<br>Pulau Mersin | Pulau          | 01°07'58.30" U<br>103°50'07.69" T | Kota Batam, Provinsi Kepulauan Riau                  |
| Bunut, Pulau           |                                   | Pulau          | 00°47'39.00" U<br>104°34'45.99" T | Kabupaten Bintan, Provinsi Kepulauan Riau            |
| Buru, Pulau            |                                   | Pulau          | 00°53'17.00" U<br>103°30'25.99" T | Kabupaten Karimun, Provinsi Kepulauan Riau           |
| Burung Maruktua, Pulau |                                   | Pulau          | 00°35'43.04" S<br>104°19'15.66" T | Kabupaten Lingga, Provinsi Kepulauan Riau            |
| Burung Sembuang, Pulau |                                   | Pulau          | 00°19'11.13" S<br>104°29'44.27" T | Kabupaten Lingga, Provinsi Kepulauan Riau            |
| Burung, Pulau          |                                   | Pulau          | 03°02'58.99" U<br>108°52'09.99" T | Kabupaten Natuna, Provinsi Kepulauan Riau            |
| Burung, Pulau          |                                   | Pulau          | 00°01'43.57" U<br>104°36'57.42" T | Kabupaten Lingga, Provinsi Kepulauan Riau            |
| Burung, Pulau          |                                   | Pulau          | 03°41'48.99" U<br>108°02'12.99" T | Kabupaten Natuna, Provinsi Kepulauan Riau            |
| Burung, Pulau          |                                   | Pulau          | 00°57'56.00" U<br>107°29'38.00" T | Kabupaten Bintan, Provinsi Kepulauan Riau            |
| Burung, Pulau          |                                   | Pulau          | 00°15'54.27" S<br>104°45'49.82" T | Kabupaten Lingga, Provinsi Kepulauan Riau            |
| Burus, Pulau           |                                   | Pulau          | 00°47'53.00" U<br>104°44'37.00" T | Kabupaten Bintan, Provinsi Kepulauan Riau            |
| Burus, Pulau           |                                   | Pulau          | 00°39'09.00" U<br>104°14'37.00" T | Kota Batam, Provinsi Kepulauan Riau                  |
| Burut, Pulau           |                                   | Pulau          | 00°55'12.35" U<br>104°01'56.94" T | Kota Batam, Provinsi Kepulauan Riau                  |
| Busing, Pulau          |                                   | Pulau          | 00°15'57.95" S<br>104°46'08.06" T | Kabupaten Lingga, Provinsi Kepulauan Riau            |
| Busuk, Pulau           |                                   | Pulau          | 03°05'33.00" U<br>105°38'29.00" T | Kabupaten Kepulauan Anambas, Provinsi Kepulauan Riau |
| Busung Bakau, Pulau    |                                   | Pulau          | 00°12'57.95" U<br>104°23'53.77" T | Kabupaten Lingga, Provinsi Kepulauan Riau            |
| Busung Kecik, Pulau    |                                   | Pulau          | 00°08'57.99" U<br>104°32'39.99" T | Kabupaten Lingga, Provinsi Kepulauan Riau            |
| Busung Merah, Pulau    |                                   | Pulau          | 00°19'25.69" S<br>104°29'21.70" T | Kabupaten Lingga, Provinsi Kepulauan Riau            |

| Nama Rupabumi                | Nama Lain | Unsur Rupabumi | Koordinat                         | Keterangan Wilayah                                      |
|------------------------------|-----------|----------------|-----------------------------------|---|
| Busung, Pulau                |           | Pulau          | 03°13'45.00" U<br>106°28'19.99" T | Kabupaten Kepulauan Anambas,<br>Provinsi Kepulauan Riau |
| Busung, Pulau                |           | Pulau          | 00°11'55.77" U<br>104°30'33.90" T | Kabupaten Lingga, Provinsi<br>Kepulauan Riau            |
| Busungalung, Pulau           |           | Pulau          | 02°44'58.99" U<br>108°51'20.00" T | Kabupaten Natuna, Provinsi<br>Kepulauan Riau            |
| Busungtebak, Pulau           |           | Pulau          | 00°01'07.99" U<br>104°47'00.95" T | Kabupaten Lingga, Provinsi<br>Kepulauan Riau            |
| Busungtelor, Pulau           |           | Pulau          | 00°16'29.67" U<br>104°26'52.22" T | Kabupaten Lingga, Provinsi<br>Kepulauan Riau            |
| Buton, Pulau                 |           | Pulau          | 03°02'03.00" U<br>105°57'05.00" T | Kabupaten Kepulauan Anambas,<br>Provinsi Kepulauan Riau |
| Buton, Pulau                 |           | Pulau          | 00°52'45.99" U<br>104°38'08.00" T | Kabupaten Bintan, Provinsi<br>Kepulauan Riau            |
| Buton, Pulau                 |           | Pulau          | 04°04'36.99" U<br>108°01'14.99" T | Kabupaten Natuna, Provinsi<br>Kepulauan Riau            |
| Butun, Pulau                 |           | Pulau          | 02°43'09.99" U<br>106°16'49.00" T | Kabupaten Kepulauan Anambas,<br>Provinsi Kepulauan Riau |
| Buyu Besar, Pulau            |           | Pulau          | 00°13'12.86" U<br>104°23'10.68" T | Kabupaten Lingga, Provinsi<br>Kepulauan Riau            |
| Buyu Kecil, Pulau            |           | Pulau          | 00°12'44.20" U<br>104°23'34.98" T | Kabupaten Lingga, Provinsi<br>Kepulauan Riau            |
| Campang Besar, Pulau         |           | Pulau          | 00°20'19.34" U<br>104°17'59.22" T | Kabupaten Lingga, Provinsi<br>Kepulauan Riau            |
| Campang Kecil, Pulau         |           | Pulau          | 00°20'19.97" U<br>104°18'07.69" T | Kabupaten Lingga, Provinsi<br>Kepulauan Riau            |
| Camping, Pulau               |           | Pulau          | 00°59'39.99" U<br>104°02'44.00" T | Kota Batam, Provinsi Kepulauan<br>Riau                  |
| Candi, Pulau                 |           | Pulau          | 03°03'48.91" U<br>105°41'19.75" T | Kabupaten Kepulauan Anambas,<br>Provinsi Kepulauan Riau |
| Candoh, Pulau                |           | Pulau          | 00°05'50.96" U<br>104°44'06.00" T | Kabupaten Lingga, Provinsi<br>Kepulauan Riau            |
| Canggur, Pulau               |           | Pulau          | 00°25'09.00" U<br>104°20'40.52" T | Kabupaten Lingga, Provinsi<br>Kepulauan Riau            |
| Capa, Pulau                  |           | Pulau          | 00°26'28.24" U<br>104°25'19.09" T | Kabupaten Lingga, Provinsi<br>Kepulauan Riau            |
| Catok, Pulau                 |           | Pulau          | 03°07'23.00" U<br>106°25'50.99" T | Kabupaten Kepulauan Anambas,<br>Provinsi Kepulauan Riau |
| Catuk, Pulau                 |           | Pulau          | 03°00'58.37" U<br>106°23'44.30" T | Kabupaten Kepulauan Anambas,<br>Provinsi Kepulauan Riau |
| Catur, Pulau                 |           | Pulau          | 01°08'10.00" U<br>103°49'48.00" T | Kota Batam, Provinsi Kepulauan<br>Riau                  |
| Cebenam Besar, Pulau         |           | Pulau          | 00°11'01.00" U<br>104°21'57.24" T | Kabupaten Lingga, Provinsi<br>Kepulauan Riau            |
| Cebenam Kecil Barat, Pulau   |           | Pulau          | 00°11'27.96" U<br>104°22'08.00" T | Kabupaten Lingga, Provinsi<br>Kepulauan Riau            |
| Cebenam Kecil Selatan, Pulau |           | Pulau          | 00°11'17.34" U<br>104°22'09.00" T | Kabupaten Lingga, Provinsi<br>Kepulauan Riau            |
| Cebenam Kecil Tengah, Pulau  |           | Pulau          | 00°11'24.46" U<br>104°22'13.90" T | Kabupaten Lingga, Provinsi<br>Kepulauan Riau            |
| Cebenam Kecil Timur, Pulau   |           | Pulau          | 00°11'27.45" U<br>104°22'21.90" T | Kabupaten Lingga, Provinsi<br>Kepulauan Riau            |
| Cebenam Kecil Utara, Pulau   |           | Pulau          | 00°11'39.19" U<br>104°22'14.26" T | Kabupaten Lingga, Provinsi<br>Kepulauan Riau            |
| Cebenam Kecil, Pulau         |           | Pulau          | 00°11'23.53" U<br>104°21'59.47" T | Kabupaten Lingga, Provinsi<br>Kepulauan Riau            |

| Nama Rupabumi        | Nama Lain | Unsur Rupabumi | Koordinat                         | Keterangan Wilayah                         |
|----------------------|-----------|----------------|-----------------------------------|--|
| Cekukur, Pulau       |           | Pulau          | 00°36'29.00" U<br>104°06'07.99" T | Kota Batam, Provinsi Kepulauan Riau        |
| Cempa, Pulau         |           | Pulau          | 00°08'14.67" U<br>104°19'04.00" T | Kabupaten Lingga, Provinsi Kepulauan Riau  |
| Cempedak, Pulau      |           | Pulau          | 00°50'41.60" U<br>104°42'13.92" T | Kabupaten Bintan, Provinsi Kepulauan Riau  |
| Cengkui, Pulau       |           | Pulau          | 00°56'17.00" U<br>103°53'25.00" T | Kota Batam, Provinsi Kepulauan Riau        |
| Cening, Pulau        |           | Pulau          | 00°14'23.49" S<br>104°36'54.54" T | Kabupaten Lingga, Provinsi Kepulauan Riau  |
| Ceperak, Pulau       |           | Pulau          | 01°07'58.23" U<br>104°16'45.12" T | Kabupaten Bintan, Provinsi Kepulauan Riau  |
| Cicin, Pulau         |           | Pulau          | 00°50'51.00" U<br>104°37'49.00" T | Kabupaten Bintan, Provinsi Kepulauan Riau  |
| Cicir, Pulau         |           | Pulau          | 01°03'03.91" U<br>103°53'47.28" T | Kota Batam, Provinsi Kepulauan Riau        |
| Cikeres Besar, Pulau |           | Pulau          | 00°10'05.99" U<br>104°23'03.00" T | Kabupaten Lingga, Provinsi Kepulauan Riau  |
| Cikeres Kecil, Pulau |           | Pulau          | 00°10'20.41" U<br>104°22'55.83" T | Kabupaten Lingga, Provinsi Kepulauan Riau  |
| Cimbing, Pulau       |           | Pulau          | 00°14'52.08" S<br>104°27'47.30" T | Kabupaten Lingga, Provinsi Kepulauan Riau  |
| Cingam, Pulau        |           | Pulau          | 00°39'19.84" U<br>104°14'31.45" T | Kota Batam, Provinsi Kepulauan Riau        |
| Cingum Besar, Pulau  |           | Pulau          | 00°10'53.65" U<br>104°24'02.00" T | Kabupaten Lingga, Provinsi Kepulauan Riau  |
| Cingum Kecil, Pulau  |           | Pulau          | 00°11'01.00" U<br>104°24'04.00" T | Kabupaten Lingga, Provinsi Kepulauan Riau  |
| Citlim, Pulau        |           | Pulau          | 00°47'42.00" U<br>103°55'07.00" T | Kabupaten Karimun, Provinsi Kepulauan Riau |
| Colek, Pulau         |           | Pulau          | 01°00'14.10" U<br>103°57'17.05" T | Kota Batam, Provinsi Kepulauan Riau        |
| Combol, Pulau        |           | Pulau          | 00°51'01.00" U<br>103°51'28.00" T | Kabupaten Karimun, Provinsi Kepulauan Riau |
| Combon, Pulau        |           | Pulau          | 00°58'53.73" U<br>103°49'09.12" T | Kota Batam, Provinsi Kepulauan Riau        |
| Combun, Pulau        |           | Pulau          | 00°57'22.18" U<br>104°08'29.33" T | Kota Batam, Provinsi Kepulauan Riau        |
| Condong Besar, Pulau |           | Pulau          | 00°46'59.99" U<br>103°45'14.80" T | Kabupaten Karimun, Provinsi Kepulauan Riau |
| Condong Kecil, Pulau |           | Pulau          | 00°47'00.82" U<br>103°45'00.41" T | Kabupaten Karimun, Provinsi Kepulauan Riau |
| Cukas, Pulau         |           | Pulau          | 00°25'24.81" S<br>104°15'59.35" T | Kabupaten Lingga, Provinsi Kepulauan Riau  |
| Cula, Pulau          |           | Pulau          | 00°24'07.99" S<br>104°22'26.50" T | Kabupaten Lingga, Provinsi Kepulauan Riau  |
| Cule, Pulau          |           | Pulau          | 01°02'25.01" U<br>103°42'41.64" T | Kota Batam, Provinsi Kepulauan Riau        |
| Cuma, Pulau          |           | Pulau          | 01°00'30.52" U<br>104°08'10.57" T | Kota Batam, Provinsi Kepulauan Riau        |
| Cumin, Pulau         |           | Pulau          | 01°00'37.66" U<br>103°49'31.95" T | Kota Batam, Provinsi Kepulauan Riau        |
| Cuping, Pulau        |           | Pulau          | 00°52'59.00" U<br>103°48'15.00" T | Kabupaten Karimun, Provinsi Kepulauan Riau |
| Curik, Pulau         |           | Pulau          | 00°22'12.79" S<br>104°09'30.67" T | Kabupaten Lingga, Provinsi Kepulauan Riau  |



| Nama Rupabumi            | Nama Lain    | Unsur Rupabumi | Koordinat                         | Keterangan Wilayah                                   |
|--------------------------|--------------|----------------|-----------------------------------|--|
| Cutai, Pulau             | Pulau Perpat | Pulau          | 00°52'54.68" U<br>103°43'23.01" T | Kabupaten Karimun, Provinsi Kepulauan Riau           |
| Daim, Pulau              |              | Pulau          | 00°26'56.58" U<br>104°22'36.58" T | Kabupaten Lingga, Provinsi Kepulauan Riau            |
| Dalek Darat, Pulau       |              | Pulau          | 00°25'55.05" U<br>104°24'06.00" T | Kabupaten Lingga, Provinsi Kepulauan Riau            |
| Dalek Laut, Pulau        |              | Pulau          | 00°25'30.90" U<br>104°24'34.95" T | Kabupaten Lingga, Provinsi Kepulauan Riau            |
| Damar, Pulau             |              | Pulau          | 02°44'29.43" U<br>105°22'50.27" T | Kabupaten Kepulauan Anambas, Provinsi Kepulauan Riau |
| Dangas, Pulau            |              | Pulau          | 01°08'51.00" U<br>103°56'42.00" T | Kota Batam, Provinsi Kepulauan Riau                  |
| Dangkan, Pulau           |              | Pulau          | 00°57'58.00" U<br>103°42'36.00" T | Kota Batam, Provinsi Kepulauan Riau                  |
| Dangsi, Pulau            |              | Pulau          | 01°00'22.00" U<br>103°59'17.00" T | Kota Batam, Provinsi Kepulauan Riau                  |
| Dapur Tiga, Pulau        |              | Pulau          | 00°47'17.00" U<br>104°11'48.00" T | Kota Batam, Provinsi Kepulauan Riau                  |
| Darak, Pulau             |              | Pulau          | 02°55'03.00" U<br>105°41'13.99" T | Kabupaten Kepulauan Anambas, Provinsi Kepulauan Riau |
| Dasi Duyung Kecil, Pulau |              | Pulau          | 00°22'19.99" U<br>104°27'54.00" T | Kabupaten Lingga, Provinsi Kepulauan Riau            |
| Dasi, Pulau              |              | Pulau          | 00°00'15.66" S<br>104°29'21.33" T | Kabupaten Lingga, Provinsi Kepulauan Riau            |
| Dasiduyung, Pulau        |              | Pulau          | 00°22'11.42" U<br>104°28'15.02" T | Kabupaten Lingga, Provinsi Kepulauan Riau            |
| Datukserasan, Pulau      |              | Pulau          | 02°29'37.95" U<br>108°59'52.25" T | Kabupaten Natuna, Provinsi Kepulauan Riau            |
| Daun, Pulau              | Pulau Bayan  | Pulau          | 00°58'59.99" U<br>103°45'29.90" T | Kota Batam, Provinsi Kepulauan Riau                  |
| Dayong, Pulau            |              | Pulau          | 02°50'34.00" U<br>105°46'23.00" T | Kabupaten Kepulauan Anambas, Provinsi Kepulauan Riau |
| Degong, Pulau            |              | Pulau          | 00°46'36.00" U<br>103°32'26.00" T | Kabupaten Karimun, Provinsi Kepulauan Riau           |
| Dekar, Pulau             |              | Pulau          | 02°59'32.22" U<br>106°07'38.03" T | Kabupaten Kepulauan Anambas, Provinsi Kepulauan Riau |
| Dekit, Pulau             |              | Pulau          | 03°11'07.00" U<br>106°18'19.00" T | Kabupaten Kepulauan Anambas, Provinsi Kepulauan Riau |
| Dempo, Pulau             |              | Pulau          | 00°35'49.50" U<br>104°18'27.92" T | Kota Batam, Provinsi Kepulauan Riau                  |
| Dendang, Pulau           |              | Pulau          | 00°51'07.99" U<br>104°37'09.99" T | Kabupaten Bintan, Provinsi Kepulauan Riau            |
| Dendang, Pulau           |              | Pulau          | 01°09'00.00" U<br>103°52'22.00" T | Kota Batam, Provinsi Kepulauan Riau                  |
| Dendun, Pulau            |              | Pulau          | 00°47'43.00" U<br>104°30'18.00" T | Kabupaten Bintan, Provinsi Kepulauan Riau            |
| Dengkol, Pulau           |              | Pulau          | 03°03'01.42" U<br>105°57'06.42" T | Kabupaten Kepulauan Anambas, Provinsi Kepulauan Riau |
| Derkat Besar, Pulau      |              | Pulau          | 00°37'35.03" U<br>104°06'25.96" T | Kota Batam, Provinsi Kepulauan Riau                  |
| Derkat Kecil, Pulau      |              | Pulau          | 00°37'42.98" U<br>104°06'21.79" T | Kota Batam, Provinsi Kepulauan Riau                  |
| Dodik, Pulau             |              | Pulau          | 01°06'47.99" U<br>103°54'15.99" T | Kota Batam, Provinsi Kepulauan Riau                  |
| Dok, Pulau               | Pulau Duk    | Pulau          | 00°52'51.30" U<br>103°42'13.78" T | Kabupaten Karimun, Provinsi Kepulauan Riau           |



| Nama Rupabumi       | Nama Lain | Unsur Rupabumi | Koordinat                         | Keterangan Wilayah                                   |
|---------------------|-----------|----------------|-----------------------------------|--|
| Dompak, Pulau       |           | Pulau          | 00°52'36.00" U<br>104°27'02.99" T | Kota Tanjung Pinang, Provinsi Kepulauan Riau         |
| Dondang, Pulau      |           | Pulau          | 01°00'02.00" U<br>103°48'34.99" T | Kota Batam, Provinsi Kepulauan Riau                  |
| Dongkol, Pulau      |           | Pulau          | 00°59'22.99" U<br>104°02'38.00" T | Kota Batam, Provinsi Kepulauan Riau                  |
| Dua Barat, Pulau    |           | Pulau          | 00°54'42.37" S<br>105°45'33.12" T | Kabupaten Lingga, Provinsi Kepulauan Riau            |
| Dua Besar, Pulau    |           | Pulau          | 00°23'33.43" U<br>104°22'17.68" T | Kabupaten Lingga, Provinsi Kepulauan Riau            |
| Dua Kecil, Pulau    |           | Pulau          | 00°24'13.21" U<br>104°21'52.84" T | Kabupaten Lingga, Provinsi Kepulauan Riau            |
| Dua Timur, Pulau    |           | Pulau          | 00°58'17.68" S<br>105°38'34.29" T | Kabupaten Lingga, Provinsi Kepulauan Riau            |
| Dua, Pulau          |           | Pulau          | 00°55'39.00" U<br>103°20'49.99" T | Kabupaten Karimun, Provinsi Kepulauan Riau           |
| Dua, Pulau          |           | Pulau          | 00°59'22.99" U<br>103°48'56.99" T | Kota Batam, Provinsi Kepulauan Riau                  |
| Duata, Pulau        |           | Pulau          | 03°05'08.00" U<br>105°40'23.00" T | Kabupaten Kepulauan Anambas, Provinsi Kepulauan Riau |
| Duata, Pulau        |           | Pulau          | 02°58'29.73" U<br>105°51'07.36" T | Kabupaten Kepulauan Anambas, Provinsi Kepulauan Riau |
| Duku, Pulau         |           | Pulau          | 00°54'05.00" U<br>103°47'48.00" T | Kabupaten Karimun, Provinsi Kepulauan Riau           |
| Dukuh, Pulau        |           | Pulau          | 03°11'53.71" U<br>106°21'09.97" T | Kabupaten Kepulauan Anambas, Provinsi Kepulauan Riau |
| Dulang, Pulau       |           | Pulau          | 00°52'48.00" U<br>103°46'46.99" T | Kabupaten Karimun, Provinsi Kepulauan Riau           |
| Dumpu, Pulau        |           | Pulau          | 00°36'11.65" U<br>104°18'17.64" T | Kota Batam, Provinsi Kepulauan Riau                  |
| Dundum, Pulau       |           | Pulau          | 01°11'23.32" U<br>106°53'31.16" T | Kabupaten Bintan, Provinsi Kepulauan Riau            |
| Durai, Pulau        |           | Pulau          | 03°19'59.99" U<br>106°02'52.00" T | Kabupaten Kepulauan Anambas, Provinsi Kepulauan Riau |
| Durai, Pulau        |           | Pulau          | 00°31'27.00" U<br>103°35'46.00" T | Kabupaten Karimun, Provinsi Kepulauan Riau           |
| Durian Besar, Pulau |           | Pulau          | 00°42'34.99" U<br>103°43'14.99" T | Kabupaten Karimun, Provinsi Kepulauan Riau           |
| Durian Kecil, Pulau |           | Pulau          | 00°43'36.00" U<br>103°40'17.00" T | Kabupaten Karimun, Provinsi Kepulauan Riau           |
| Duyung, Pulau       |           | Pulau          | 00°21'21.06" U<br>104°28'15.20" T | Kabupaten Lingga, Provinsi Kepulauan Riau            |
| Empat Hulu, Pulau   |           | Pulau          | 01°02'03.50" U<br>104°19'29.89" T | Kabupaten Bintan, Provinsi Kepulauan Riau            |
| Empat Tengah, Pulau |           | Pulau          | 01°01'57.50" U<br>104°19'40.10" T | Kabupaten Bintan, Provinsi Kepulauan Riau            |
| Empat, Pulau        |           | Pulau          | 01°01'46.99" U<br>104°19'41.00" T | Kabupaten Bintan, Provinsi Kepulauan Riau            |
| Empoh, Pulau        |           | Pulau          | 00°05'38.14" S<br>104°48'00.00" T | Kabupaten Lingga, Provinsi Kepulauan Riau            |
| Empuh, Pulau        |           | Pulau          | 00°15'25.92" U<br>104°18'49.60" T | Kabupaten Lingga, Provinsi Kepulauan Riau            |
| Engkos, Pulau       |           | Pulau          | 00°32'08.00" U<br>103°34'09.99" T | Kabupaten Karimun, Provinsi Kepulauan Riau           |
| Enjen Batu, Pulau   |           | Pulau          | 01°02'12.51" U<br>103°54'31.82" T | Kota Batam, Provinsi Kepulauan Riau                  |

| Nama Rupabumi            | Nama Lain | Unsur Rupabumi | Koordinat                         | Keterangan Wilayah                                   |
|--------------------------|-----------|----------------|-----------------------------------|--|
| Gabi, Pulau              |           | Pulau          | 00°48'13.00" U<br>104°38'29.00" T | Kabupaten Bintan, Provinsi Kepulauan Riau            |
| Gajah, Pulau             |           | Pulau          | 00°02'19.50" U<br>104°30'12.34" T | Kabupaten Lingga, Provinsi Kepulauan Riau            |
| Galang Baru, Pulau       |           | Pulau          | 00°39'33.00" U<br>104°15'46.00" T | Kota Batam, Provinsi Kepulauan Riau                  |
| Galang Kecil, Pulau      |           | Pulau          | 00°41'48.07" U<br>104°15'46.84" T | Kota Batam, Provinsi Kepulauan Riau                  |
| Galang, Pulau            |           | Pulau          | 00°44'49.99" U<br>104°13'52.00" T | Kota Batam, Provinsi Kepulauan Riau                  |
| Gamai, Pulau             |           | Pulau          | 00°49'12.00" U<br>104°39'56.00" T | Kabupaten Bintan, Provinsi Kepulauan Riau            |
| Gamai, Pulau             |           | Pulau          | 00°09'43.95" U<br>104°28'05.00" T | Kabupaten Lingga, Provinsi Kepulauan Riau            |
| Gantung, Pulau           |           | Pulau          | 00°17'16.17" U<br>104°20'12.07" T | Kabupaten Lingga, Provinsi Kepulauan Riau            |
| Gayung, Pulau            |           | Pulau          | 00°46'08.00" S<br>104°56'17.62" T | Kabupaten Lingga, Provinsi Kepulauan Riau            |
| Gego Besar, Pulau        |           | Pulau          | 00°52'31.26" U<br>104°42'33.62" T | Kabupaten Bintan, Provinsi Kepulauan Riau            |
| Gego Kecil, Pulau        |           | Pulau          | 00°52'17.81" U<br>104°42'23.73" T | Kabupaten Bintan, Provinsi Kepulauan Riau            |
| Gego, Pulau              |           | Pulau          | 00°57'42.61" U<br>104°50'58.84" T | Kabupaten Bintan, Provinsi Kepulauan Riau            |
| Gelombang, Pulau         |           | Pulau          | 00°09'17.10" U<br>104°36'20.88" T | Kabupaten Lingga, Provinsi Kepulauan Riau            |
| Gembili, Pulau           |           | Pulau          | 02°45'05.00" U<br>106°10'54.99" T | Kabupaten Kepulauan Anambas, Provinsi Kepulauan Riau |
| Genting, Pulau           |           | Pulau          | 01°01'54.99" U<br>107°22'50.00" T | Kabupaten Bintan, Provinsi Kepulauan Riau            |
| Genting, Pulau           |           | Pulau          | 02°50'43.00" U<br>106°07'17.00" T | Kabupaten Kepulauan Anambas, Provinsi Kepulauan Riau |
| Genting, Pulau           |           | Pulau          | 02°32'26.00" U<br>109°08'26.99" T | Kabupaten Natuna, Provinsi Kepulauan Riau            |
| Genting, Pulau           |           | Pulau          | 03°34'43.00" U<br>108°05'08.00" T | Kabupaten Natuna, Provinsi Kepulauan Riau            |
| Gentingsagudampar, Pulau |           | Pulau          | 03°15'02.99" U<br>106°26'56.00" T | Kabupaten Kepulauan Anambas, Provinsi Kepulauan Riau |
| Gentinguyut, Pulau       |           | Pulau          | 03°08'21.00" U<br>106°05'21.00" T | Kabupaten Kepulauan Anambas, Provinsi Kepulauan Riau |
| Geranting, Pulau         |           | Pulau          | 00°58'28.99" U<br>103°46'16.00" T | Kota Batam, Provinsi Kepulauan Riau                  |
| Gerit Kecil, Pulau       |           | Pulau          | 01°07'57.00" U<br>103°52'50.99" T | Kota Batam, Provinsi Kepulauan Riau                  |
| Gerit, Pulau             |           | Pulau          | 01°08'08.99" U<br>103°52'37.99" T | Kota Batam, Provinsi Kepulauan Riau                  |
| Getah, Pulau             |           | Pulau          | 03°09'27.00" U<br>106°22'03.00" T | Kabupaten Kepulauan Anambas, Provinsi Kepulauan Riau |
| Gimal, Pulau             |           | Pulau          | 01°11'35.30" U<br>104°20'18.80" T | Kabupaten Bintan, Provinsi Kepulauan Riau            |
| Gin Besar, Pulau         |           | Pulau          | 00°46'32.99" U<br>104°43'12.00" T | Kabupaten Bintan, Provinsi Kepulauan Riau            |
| Gin Kecil, Pulau         |           | Pulau          | 00°45'01.00" U<br>104°42'07.99" T | Kabupaten Bintan, Provinsi Kepulauan Riau            |
| Gloodok, Pulau           |           | Pulau          | 00°25'28.75" S<br>104°11'51.19" T | Kabupaten Lingga, Provinsi Kepulauan Riau            |

| Nama Rupabumi        | Nama Lain  | Unsur Rupabumi | Koordinat                         | Keterangan Wilayah                                   |
|----------------------|------------|----------------|-----------------------------------|--|
| Gondeng Besar, Pulau |            | Pulau          | 01°04'16.00" U<br>103°52'27.00" T | Kota Batam, Provinsi Kepulauan Riau                  |
| Gondeng Kecil, Pulau |            | Pulau          | 01°04'35.00" U<br>103°52'22.00" T | Kota Batam, Provinsi Kepulauan Riau                  |
| Gua, Pulau           |            | Pulau          | 00°57'34.20" U<br>104°05'48.99" T | Kota Batam, Provinsi Kepulauan Riau                  |
| Gumailaut, Pulau     |            | Pulau          | 03°05'26.69" U<br>105°38'46.80" T | Kabupaten Kepulauan Anambas, Provinsi Kepulauan Riau |
| Gunungantu, Pulau    |            | Pulau          | 03°09'16.99" U<br>106°23'13.99" T | Kabupaten Kepulauan Anambas, Provinsi Kepulauan Riau |
| Gunungpapan, Pulau   |            | Pulau          | 00°53'35.99" U<br>103°26'47.00" T | Kabupaten Karimun, Provinsi Kepulauan Riau           |
| Gusungbedare, Pulau  | Pulau Batu | Pulau          | 00°02'13.31" S<br>104°50'11.21" T | Kabupaten Lingga, Provinsi Kepulauan Riau            |
| Hangop, Pulau        |            | Pulau          | 00°51'48.17" U<br>104°01'36.69" T | Kota Batam, Provinsi Kepulauan Riau                  |
| Hangtuah, Pulau      |            | Pulau          | 00°48'19.00" U<br>104°31'41.99" T | Kabupaten Bintan, Provinsi Kepulauan Riau            |
| Hantu Kecil, Pulau   |            | Pulau          | 01°00'11.84" U<br>103°21'00.24" T | Kabupaten Karimun, Provinsi Kepulauan Riau           |
| Hantu, Pulau         |            | Pulau          | 00°07'42.38" S<br>104°49'20.20" T | Kabupaten Lingga, Provinsi Kepulauan Riau            |
| Hantu, Pulau         |            | Pulau          | 00°16'21.03" S<br>104°39'20.23" T | Kabupaten Lingga, Provinsi Kepulauan Riau            |
| Hantu, Pulau         |            | Pulau          | 01°00'22.80" U<br>103°20'47.00" T | Kabupaten Karimun, Provinsi Kepulauan Riau           |
| Hantu, Pulau         |            | Pulau          | 00°32'25.59" U<br>104°14'56.83" T | Kota Batam, Provinsi Kepulauan Riau                  |
| Hantuberjung, Pulau  |            | Pulau          | 00°11'10.68" U<br>104°15'29.52" T | Kabupaten Lingga, Provinsi Kepulauan Riau            |
| Hantucandus, Pulau   |            | Pulau          | 00°14'55.89" U<br>104°28'44.36" T | Kabupaten Lingga, Provinsi Kepulauan Riau            |
| Hantulangsik, Pulau  |            | Pulau          | 00°18'27.50" S<br>104°57'41.94" T | Kabupaten Lingga, Provinsi Kepulauan Riau            |
| Harapan, Pulau       |            | Pulau          | 04°04'41.00" U<br>108°16'16.00" T | Kabupaten Natuna, Provinsi Kepulauan Riau            |
| Hiu, Pulau           |            | Pulau          | 02°43'40.00" U<br>106°17'08.99" T | Kabupaten Kepulauan Anambas, Provinsi Kepulauan Riau |
| Hulu Sebong, Pulau   |            | Pulau          | 00°09'56.99" U<br>104°32'40.99" T | Kabupaten Lingga, Provinsi Kepulauan Riau            |
| Iban, Pulau          |            | Pulau          | 00°54'14.31" U<br>103°20'54.57" T | Kabupaten Karimun, Provinsi Kepulauan Riau           |
| Iboy, Pulau          |            | Pulau          | 00°21'28.94" S<br>104°25'24.52" T | Kabupaten Lingga, Provinsi Kepulauan Riau            |
| Ibul, Pulau          |            | Pulau          | 00°59'07.61" U<br>107°24'31.50" T | Kabupaten Bintan, Provinsi Kepulauan Riau            |
| Ila Besar, Pulau     |            | Pulau          | 00°01'18.62" S<br>104°39'58.46" T | Kabupaten Lingga, Provinsi Kepulauan Riau            |
| Impol Besar, Pulau   |            | Pulau          | 03°05'21.99" U<br>105°42'47.00" T | Kabupaten Kepulauan Anambas, Provinsi Kepulauan Riau |
| Impol Kecil, Pulau   |            | Pulau          | 03°04'50.49" U<br>105°43'35.02" T | Kabupaten Kepulauan Anambas, Provinsi Kepulauan Riau |
| Incikmain, Pulau     |            | Pulau          | 00°29'30.00" U<br>103°37'17.00" T | Kabupaten Karimun, Provinsi Kepulauan Riau           |
| Intan, Pulau         |            | Pulau          | 02°57'17.08" U<br>105°50'55.32" T | Kabupaten Kepulauan Anambas, Provinsi Kepulauan Riau |

| Nama Rupabumi        | Nama Lain | Unsur Rupabumi | Koordinat                         | Keterangan Wilayah                                      |
|----------------------|-----------|----------------|-----------------------------------|---|
| Ipan, Pulau          |           | Pulau          | 03°00'38.99" U<br>105°40'17.00" T | Kabupaten Kepulauan Anambas,<br>Provinsi Kepulauan Riau |
| Ipil, Pulau          |           | Pulau          | 03°16'06.06" U<br>106°24'52.78" T | Kabupaten Kepulauan Anambas,<br>Provinsi Kepulauan Riau |
| Iyu, Pulau           |           | Pulau          | 00°16'05.99" S<br>104°26'21.98" T | Kabupaten Lingga, Provinsi<br>Kepulauan Riau            |
| Jaga, Pulau          |           | Pulau          | 00°50'53.00" U<br>103°41'56.00" T | Kabupaten Karimun, Provinsi<br>Kepulauan Riau           |
| Jagung, Pulau        |           | Pulau          | 01°07'35.84" U<br>103°53'33.09" T | Kota Batam, Provinsi Kepulauan<br>Riau                  |
| Jahan, Pulau         |           | Pulau          | 00°16'28.74" S<br>104°31'44.05" T | Kabupaten Lingga, Provinsi<br>Kepulauan Riau            |
| Jakat, Pulau         |           | Pulau          | 00°38'15.34" U<br>104°04'42.14" T | Kota Batam, Provinsi Kepulauan<br>Riau                  |
| Jalik, Pulau         |           | Pulau          | 03°51'49.99" U<br>108°00'08.00" T | Kabupaten Natuna, Provinsi<br>Kepulauan Riau            |
| Jaloh, Pulau         |           | Pulau          | 00°57'41.24" U<br>103°50'43.97" T | Kota Batam, Provinsi Kepulauan<br>Riau                  |
| Jamban, Pulau        |           | Pulau          | 01°05'21.08" U<br>103°51'04.65" T | Kota Batam, Provinsi Kepulauan<br>Riau                  |
| Jambat Darat, Pulau  |           | Pulau          | 01°10'14.12" S<br>105°18'50.54" T | Kabupaten Lingga, Provinsi<br>Kepulauan Riau            |
| Jambat Laut, Pulau   |           | Pulau          | 01°10'17.80" S<br>105°19'09.32" T | Kabupaten Lingga, Provinsi<br>Kepulauan Riau            |
| Jambuair, Pulau      |           | Pulau          | 00°20'58.45" U<br>104°18'13.35" T | Kabupaten Lingga, Provinsi<br>Kepulauan Riau            |
| Jambul, Pulau        |           | Pulau          | 00°57'13.09" U<br>104°02'10.91" T | Kota Batam, Provinsi Kepulauan<br>Riau                  |
| Janda Berhias, Pulau |           | Pulau          | 01°06'23.00" U<br>103°54'33.00" T | Kota Batam, Provinsi Kepulauan<br>Riau                  |
| Jang, Pulau          |           | Pulau          | 00°45'11.00" U<br>103°43'45.99" T | Kabupaten Karimun, Provinsi<br>Kepulauan Riau           |
| Jangkar, Pulau       |           | Pulau          | 00°52'44.59" U<br>103°43'00.66" T | Kabupaten Karimun, Provinsi<br>Kepulauan Riau           |
| Jangkat, Pulau       |           | Pulau          | 03°11'31.99" U<br>106°16'54.99" T | Kabupaten Kepulauan Anambas,<br>Provinsi Kepulauan Riau |
| Jantai, Pulau        |           | Pulau          | 03°46'08.73" U<br>108°23'49.89" T | Kabupaten Natuna, Provinsi<br>Kepulauan Riau            |
| Jata, Pulau          |           | Pulau          | 00°10'16.82" U<br>104°11'07.00" T | Kabupaten Lingga, Provinsi<br>Kepulauan Riau            |
| Jelagu Kecil, Pulau  |           | Pulau          | 03°03'06.99" U<br>108°51'25.52" T | Kabupaten Natuna, Provinsi<br>Kepulauan Riau            |
| Jelagu, Pulau        |           | Pulau          | 03°03'10.00" U<br>108°51'23.00" T | Kabupaten Natuna, Provinsi<br>Kepulauan Riau            |
| Jelak, Pulau         |           | Pulau          | 00°57'39.11" U<br>107°29'24.84" T | Kabupaten Bintan, Provinsi<br>Kepulauan Riau            |
| Jelu, Pulau          |           | Pulau          | 02°29'30.99" U<br>109°02'57.99" T | Kabupaten Natuna, Provinsi<br>Kepulauan Riau            |
| Jemaja Kecil, Pulau  |           | Pulau          | 02°53'03.57" U<br>105°46'44.22" T | Kabupaten Kepulauan Anambas,<br>Provinsi Kepulauan Riau |
| Jemaja, Pulau        |           | Pulau          | 02°56'40.99" U<br>105°45'33.99" T | Kabupaten Kepulauan Anambas,<br>Provinsi Kepulauan Riau |
| Jemara, Pulau        |           | Pulau          | 00°54'42.99" U<br>104°12'11.99" T | Kota Batam, Provinsi Kepulauan<br>Riau                  |
| Jengkulak, Pulau     |           | Pulau          | 01°01'20.95" U<br>107°30'51.03" T | Kabupaten Bintan, Provinsi<br>Kepulauan Riau            |

| Nama Rupabumi       | Nama Lain | Unsur Rupabumi | Koordinat                         | Keterangan Wilayah                                   |
|---------------------|-----------|----------------|-----------------------------------|--|
| Jengkulan, Pulau    |           | Pulau          | 00°44'44.57" U<br>107°19'24.84" T | Kabupaten Bintan, Provinsi Kepulauan Riau            |
| Jepu, Pulau         |           | Pulau          | 02°44'39.99" U<br>108°50'55.00" T | Kabupaten Natuna, Provinsi Kepulauan Riau            |
| Jerambang, Pulau    |           | Pulau          | 01°02'49.71" U<br>103°54'04.55" T | Kota Batam, Provinsi Kepulauan Riau                  |
| Jerepit, Pulau      |           | Pulau          | 00°57'27.14" U<br>103°49'14.66" T | Kota Batam, Provinsi Kepulauan Riau                  |
| Jeruju, Pulau       |           | Pulau          | 00°16'52.27" U<br>104°24'57.43" T | Kabupaten Lingga, Provinsi Kepulauan Riau            |
| Jinjing, Pulau      |           | Pulau          | 00°21'59.71" S<br>104°16'14.42" T | Kabupaten Lingga, Provinsi Kepulauan Riau            |
| Jitan, Pulau        |           | Pulau          | 00°58'42.48" U<br>104°51'21.10" T | Kabupaten Bintan, Provinsi Kepulauan Riau            |
| Jong, Pulau         |           | Pulau          | 00°36'12.49" U<br>104°04'40.30" T | Kota Batam, Provinsi Kepulauan Riau                  |
| Jonggol, Pulau      |           | Pulau          | 01°09'10.00" U<br>104°16'28.99" T | Kabupaten Bintan, Provinsi Kepulauan Riau            |
| Judah, Pulau        |           | Pulau          | 00°18'19.00" U<br>104°24'50.00" T | Kabupaten Lingga, Provinsi Kepulauan Riau            |
| Jumanat, Pulau      |           | Pulau          | 00°49'00.99" U<br>103°31'21.00" T | Kabupaten Karimun, Provinsi Kepulauan Riau           |
| June, Pulau         |           | Pulau          | 00°55'18.00" U<br>103°55'09.99" T | Kota Batam, Provinsi Kepulauan Riau                  |
| Junge, Pulau        |           | Pulau          | 00°46'43.00" U<br>103°31'45.99" T | Kabupaten Karimun, Provinsi Kepulauan Riau           |
| Kabe Kecil, Pulau   |           | Pulau          | 01°06'07.02" U<br>103°51'33.69" T | Kota Batam, Provinsi Kepulauan Riau                  |
| Kabe, Pulau         |           | Pulau          | 01°06'10.00" U<br>103°51'38.99" T | Kota Batam, Provinsi Kepulauan Riau                  |
| Kado, Pulau         |           | Pulau          | 03°11'39.86" U<br>106°26'46.07" T | Kabupaten Kepulauan Anambas, Provinsi Kepulauan Riau |
| Kain Dua, Pulau     |           | Pulau          | 00°40'45.22" U<br>103°44'09.29" T | Kabupaten Karimun, Provinsi Kepulauan Riau           |
| Kain Satu, Pulau    |           | Pulau          | 00°40'52.58" U<br>103°44'10.41" T | Kabupaten Karimun, Provinsi Kepulauan Riau           |
| Kajang, Pulau       |           | Pulau          | 01°07'32.99" U<br>103°50'38.00" T | Kota Batam, Provinsi Kepulauan Riau                  |
| Kajoh, Pulau        |           | Pulau          | 00°36'50.57" U<br>103°40'09.53" T | Kabupaten Karimun, Provinsi Kepulauan Riau           |
| Kalan Besar, Pulau  |           | Pulau          | 00°10'20.28" U<br>104°24'48.96" T | Kabupaten Lingga, Provinsi Kepulauan Riau            |
| Kalan Kecil, Pulau  |           | Pulau          | 00°10'42.24" U<br>104°24'31.78" T | Kabupaten Lingga, Provinsi Kepulauan Riau            |
| Kalan Tengah, Pulau |           | Pulau          | 00°10'30.95" U<br>104°24'28.90" T | Kabupaten Lingga, Provinsi Kepulauan Riau            |
| Kaloh, Pulau        |           | Pulau          | 00°53'13.75" U<br>104°02'13.86" T | Kota Batam, Provinsi Kepulauan Riau                  |
| Kalor Kecil, Pulau  |           | Pulau          | 00°27'56.52" U<br>104°18'19.51" T | Kota Batam, Provinsi Kepulauan Riau                  |
| Kalor, Pulau        |           | Pulau          | 00°27'53.09" U<br>104°18'00.37" T | Kota Batam, Provinsi Kepulauan Riau                  |
| Kalu Capeng, Pulau  |           | Pulau          | 00°27'49.57" U<br>104°18'07.62" T | Kota Batam, Provinsi Kepulauan Riau                  |
| Kambat, Pulau       |           | Pulau          | 00°48'04.40" U<br>104°40'19.14" T | Kabupaten Bintan, Provinsi Kepulauan Riau            |

| Nama Rupabumi              | Nama Lain | Unsur Rupabumi | Koordinat                         | Keterangan Wilayah                                   |
|----------------------------|-----------|----------------|-----------------------------------|--|
| Kambing, Pulau             |           | Pulau          | 00°55'21.00" U<br>103°21'00.00" T | Kabupaten Karimun, Provinsi Kepulauan Riau           |
| Kambing, Pulau             |           | Pulau          | 04°04'54.99" U<br>108°16'23.99" T | Kabupaten Natuna, Provinsi Kepulauan Riau            |
| Kambing, Pulau             |           | Pulau          | 01°08'32.44" S<br>105°16'49.53" T | Kabupaten Lingga, Provinsi Kepulauan Riau            |
| Kampung Pasir Putih, Pulau |           | Pulau          | 00°41'37.92" U<br>104°15'30.76" T | Kota Batam, Provinsi Kepulauan Riau                  |
| Kanan, Pulau               |           | Pulau          | 03°14'44.99" U<br>106°18'23.00" T | Kabupaten Kepulauan Anambas, Provinsi Kepulauan Riau |
| Kandu, Pulau               |           | Pulau          | 00°27'23.23" S<br>104°36'01.52" T | Kabupaten Lingga, Provinsi Kepulauan Riau            |
| Kapal Besar, Pulau         |           | Pulau          | 01°08'11.00" U<br>103°50'19.00" T | Kota Batam, Provinsi Kepulauan Riau                  |
| Kapal Kecil, Pulau         |           | Pulau          | 00°01'09.42" S<br>104°48'53.64" T | Kabupaten Lingga, Provinsi Kepulauan Riau            |
| Kapal Kecil, Pulau         |           | Pulau          | 01°08'22.99" U<br>103°50'07.00" T | Kota Batam, Provinsi Kepulauan Riau                  |
| Kapal, Pulau               |           | Pulau          | 00°59'47.00" U<br>104°25'49.00" T | Kabupaten Bintan, Provinsi Kepulauan Riau            |
| Kapal, Pulau               |           | Pulau          | 00°01'24.13" S<br>104°49'05.78" T | Kabupaten Lingga, Provinsi Kepulauan Riau            |
| Kapal, Pulau               |           | Pulau          | 01°10'20.07" U<br>104°35'01.91" T | Kabupaten Bintan, Provinsi Kepulauan Riau            |
| Kapas, Pulau               |           | Pulau          | 00°07'49.87" U<br>104°42'31.85" T | Kabupaten Lingga, Provinsi Kepulauan Riau            |
| Kapur, Pulau               |           | Pulau          | 01°06'00.00" U<br>103°54'20.99" T | Kota Batam, Provinsi Kepulauan Riau                  |
| Karang Malangpucung, Pulau |           | Pulau          | 01°10'30.82" U<br>103°53'13.87" T | Kota Batam, Provinsi Kepulauan Riau                  |
| Karanghaji, Pulau          |           | Pulau          | 02°27'46.97" U<br>108°58'55.31" T | Kabupaten Natuna, Provinsi Kepulauan Riau            |
| Karangsenerung, Pulau      |           | Pulau          | 02°16'54.86" U<br>109°00'24.63" T | Kabupaten Natuna, Provinsi Kepulauan Riau            |
| Karas Besar, Pulau         |           | Pulau          | 00°45'20.00" U<br>104°19'43.00" T | Kota Batam, Provinsi Kepulauan Riau                  |
| Karas Kecil, Pulau         |           | Pulau          | 00°44'19.02" U<br>104°22'06.71" T | Kota Batam, Provinsi Kepulauan Riau                  |
| Karimun, Pulau             |           | Pulau          | 01°03'17.04" U<br>103°21'27.75" T | Kabupaten Karimun, Provinsi Kepulauan Riau           |
| Karimunanak, Pulau         |           | Pulau          | 01°08'39.99" U<br>103°23'43.00" T | Kabupaten Karimun, Provinsi Kepulauan Riau           |
| Kas, Pulau                 |           | Pulau          | 00°37'00.00" U<br>103°38'53.99" T | Kabupaten Karimun, Provinsi Kepulauan Riau           |
| Kasem, Pulau               |           | Pulau          | 01°01'45.00" U<br>104°08'01.00" T | Kota Batam, Provinsi Kepulauan Riau                  |
| Kasu, Pulau                |           | Pulau          | 01°04'16.00" U<br>103°49'25.00" T | Kota Batam, Provinsi Kepulauan Riau                  |
| Katanglingga, Pulau        |           | Pulau          | 00°30'14.54" U<br>104°24'47.70" T | Kabupaten Lingga, Provinsi Kepulauan Riau            |
| Katukan, Pulau             |           | Pulau          | 02°55'07.00" U<br>105°40'23.99" T | Kabupaten Kepulauan Anambas, Provinsi Kepulauan Riau |
| Kayu Arang, Pulau          |           | Pulau          | 00°58'23.00" U<br>104°05'16.00" T | Kota Batam, Provinsi Kepulauan Riau                  |
| Kayuara, Pulau             |           | Pulau          | 00°37'05.99" U<br>103°29'43.13" T | Kabupaten Karimun, Provinsi Kepulauan Riau           |

| Nama Rupabumi          | Nama Lain | Unsur Rupabumi | Koordinat                         | Keterangan Wilayah                                   |
|------------------------|-----------|----------------|-----------------------------------|--|
| Keban, Pulau           |           | Pulau          | 00°52'41.99" U<br>103°46'19.99" T | Kabupaten Karimun, Provinsi Kepulauan Riau           |
| Kecik, Pulau           |           | Pulau          | 03°18'24.99" U<br>106°11'49.99" T | Kabupaten Kepulauan Anambas, Provinsi Kepulauan Riau |
| Kecil, Pulau           |           | Pulau          | 00°21'26.15" S<br>104°25'12.50" T | Kabupaten Lingga, Provinsi Kepulauan Riau            |
| Kedi, Pulau            |           | Pulau          | 00°49'44.00" U<br>103°31'04.00" T | Kabupaten Karimun, Provinsi Kepulauan Riau           |
| Kedunung, Pulau        |           | Pulau          | 03°48'26.37" U<br>108°00'18.47" T | Kabupaten Natuna, Provinsi Kepulauan Riau            |
| Kekek, Pulau           |           | Pulau          | 00°10'48.46" S<br>104°47'42.82" T | Kabupaten Lingga, Provinsi Kepulauan Riau            |
| Kekeklima Kecil, Pulau |           | Pulau          | 00°15'56.60" S<br>104°27'57.93" T | Kabupaten Lingga, Provinsi Kepulauan Riau            |
| Kekeklima, Pulau       |           | Pulau          | 00°15'59.17" S<br>104°28'06.40" T | Kabupaten Lingga, Provinsi Kepulauan Riau            |
| Kekekpenuba, Pulau     |           | Pulau          | 00°19'25.68" S<br>104°29'57.04" T | Kabupaten Lingga, Provinsi Kepulauan Riau            |
| Kekip, Pulau           |           | Pulau          | 00°47'57.99" U<br>104°33'33.00" T | Kabupaten Bintan, Provinsi Kepulauan Riau            |
| Kelalun, Pulau         |           | Pulau          | 00°21'09.94" U<br>104°32'43.48" T | Kabupaten Lingga, Provinsi Kepulauan Riau            |
| Kelapa Darat, Pulau    |           | Pulau          | 01°02'13.89" U<br>103°50'05.79" T | Kota Batam, Provinsi Kepulauan Riau                  |
| Kelapa Gading, Pulau   |           | Pulau          | 00°57'56.99" U<br>103°48'11.99" T | Kota Batam, Provinsi Kepulauan Riau                  |
| Kelapa, Pulau          |           | Pulau          | 01°02'20.41" U<br>103°51'49.00" T | Kota Batam, Provinsi Kepulauan Riau                  |
| Kelayang, Pulau        |           | Pulau          | 00°32'02.05" S<br>104°01'46.44" T | Kabupaten Lingga, Provinsi Kepulauan Riau            |
| Kelelawar Besar, Pulau |           | Pulau          | 00°44'53.99" U<br>103°57'10.00" T | Kabupaten Karimun, Provinsi Kepulauan Riau           |
| Kelelawar Kecil, Pulau |           | Pulau          | 00°44'51.63" U<br>103°57'21.34" T | Kabupaten Karimun, Provinsi Kepulauan Riau           |
| Kelembai, Pulau        |           | Pulau          | 00°18'21.99" S<br>104°23'28.50" T | Kabupaten Lingga, Provinsi Kepulauan Riau            |
| Kelampung, Pulau       |           | Pulau          | 00°37'54.58" U<br>103°33'07.22" T | Kabupaten Karimun, Provinsi Kepulauan Riau           |
| Kelinglalang, Pulau    |           | Pulau          | 00°41'18.56" S<br>104°28'00.00" T | Kabupaten Lingga, Provinsi Kepulauan Riau            |
| Kelit Rejai, Pulau     |           | Pulau          | 00°09'31.00" U<br>104°28'16.00" T | Kabupaten Lingga, Provinsi Kepulauan Riau            |
| Kelit, Pulau           |           | Pulau          | 00°10'00.00" U<br>104°28'07.00" T | Kabupaten Lingga, Provinsi Kepulauan Riau            |
| Kelombok, Pulau        |           | Pulau          | 00°16'10.99" S<br>104°38'07.00" T | Kabupaten Lingga, Provinsi Kepulauan Riau            |
| Keloncing, Pulau       |           | Pulau          | 00°49'17.49" U<br>103°42'36.36" T | Kabupaten Karimun, Provinsi Kepulauan Riau           |
| Kelong, Pulau          |           | Pulau          | 00°50'17.00" U<br>104°38'52.00" T | Kabupaten Bintan, Provinsi Kepulauan Riau            |
| Kelong, Pulau          |           | Pulau          | 03°22'09.00" U<br>106°19'27.99" T | Kabupaten Kepulauan Anambas, Provinsi Kepulauan Riau |
| Kembang, Pulau         |           | Pulau          | 03°44'47.00" U<br>108°03'39.75" T | Kabupaten Natuna, Provinsi Kepulauan Riau            |
| Kembung, Pulau         |           | Pulau          | 03°01'54.99" U<br>105°44'53.99" T | Kabupaten Kepulauan Anambas, Provinsi Kepulauan Riau |



| Nama Rupabumi         | Nama Lain      | Unsur Rupabumi | Koordinat                         | Keterangan Wilayah                                   |
|-----------------------|----------------|----------------|-----------------------------------|--|
| Kembung, Pulau        |                | Pulau          | 01°07'27.15" S<br>105°14'23.42" T | Kabupaten Lingga, Provinsi Kepulauan Riau            |
| Kempang, Pulau        |                | Pulau          | 00°36'47.81" S<br>104°15'03.86" T | Kabupaten Lingga, Provinsi Kepulauan Riau            |
| Kemudi, Pulau         |                | Pulau          | 03°47'46.05" U<br>108°24'40.47" T | Kabupaten Natuna, Provinsi Kepulauan Riau            |
| Kemudi, Pulau         |                | Pulau          | 00°55'27.00" U<br>103°57'10.00" T | Kota Batam, Provinsi Kepulauan Riau                  |
| Kemudi, Pulau         |                | Pulau          | 00°54'28.97" U<br>103°55'30.22" T | Kota Batam, Provinsi Kepulauan Riau                  |
| Kenaong, Pulau        |                | Pulau          | 00°51'34.99" U<br>104°38'11.00" T | Kabupaten Bintan, Provinsi Kepulauan Riau            |
| Kendi, Pulau          |                | Pulau          | 00°52'54.99" U<br>103°38'30.99" T | Kabupaten Karimun, Provinsi Kepulauan Riau           |
| Kenipan, Pulau        |                | Pulau          | 00°54'20.99" U<br>103°20'17.99" T | Kabupaten Karimun, Provinsi Kepulauan Riau           |
| Kentar, Pulau         |                | Pulau          | 00°02'15.07" U<br>104°45'29.34" T | Kabupaten Lingga, Provinsi Kepulauan Riau            |
| Kepala Jeri, Pulau    |                | Pulau          | 01°01'05.00" U<br>103°46'39.00" T | Kota Batam, Provinsi Kepulauan Riau                  |
| Kepala, Pulau         |                | Pulau          | 02°38'37.84" U<br>109°09'58.21" T | Kabupaten Natuna, Provinsi Kepulauan Riau            |
| Kepalananggal, Pulau  |                | Pulau          | 04°00'50.00" U<br>107°57'01.00" T | Kabupaten Natuna, Provinsi Kepulauan Riau            |
| Kepalatambelan, Pulau |                | Pulau          | 00°54'18.00" U<br>107°28'08.00" T | Kabupaten Bintan, Provinsi Kepulauan Riau            |
| Kepayang, Pulau       |                | Pulau          | 00°38'07.00" U<br>107°01'01.99" T | Kabupaten Bintan, Provinsi Kepulauan Riau            |
| Kera, Pulau           |                | Pulau          | 01°07'41.90" U<br>103°19'58.23" T | Kabupaten Karimun, Provinsi Kepulauan Riau           |
| Kera, Pulau           |                | Pulau          | 01°03'41.00" U<br>103°48'20.99" T | Kota Batam, Provinsi Kepulauan Riau                  |
| Kera, Pulau           |                | Pulau          | 00°59'19.00" U<br>107°31'57.00" T | Kabupaten Bintan, Provinsi Kepulauan Riau            |
| Kera, Pulau           |                | Pulau          | 00°52'51.98" U<br>104°11'02.79" T | Kota Batam, Provinsi Kepulauan Riau                  |
| Keramut, Pulau        |                | Pulau          | 03°06'24.99" U<br>105°39'15.00" T | Kabupaten Kepulauan Anambas, Provinsi Kepulauan Riau |
| Kerapu, Pulau         |                | Pulau          | 01°06'14.98" U<br>104°38'29.94" T | Kabupaten Bintan, Provinsi Kepulauan Riau            |
| Kerdau, Pulau         |                | Pulau          | 02°42'07.99" U<br>108°52'50.99" T | Kabupaten Natuna, Provinsi Kepulauan Riau            |
| Kerengga, Pulau       |                | Pulau          | 00°44'30.98" U<br>103°39'13.82" T | Kabupaten Karimun, Provinsi Kepulauan Riau           |
| Kerengga, Pulau       |                | Pulau          | 01°07'03.39" U<br>104°38'21.84" T | Kabupaten Bintan, Provinsi Kepulauan Riau            |
| Kerengge, Pulau       |                | Pulau          | 00°19'33.48" S<br>104°27'05.06" T | Kabupaten Lingga, Provinsi Kepulauan Riau            |
| Kerengge, Pulau       |                | Pulau          | 00°21'21.91" U<br>104°25'40.17" T | Kabupaten Lingga, Provinsi Kepulauan Riau            |
| Kerengge, Pulau       |                | Pulau          | 00°39'55.06" S<br>104°23'29.01" T | Kabupaten Lingga, Provinsi Kepulauan Riau            |
| Kerengge, Pulau       | Pulau Karangga | Pulau          | 02°28'59.90" U<br>108°56'29.45" T | Kabupaten Natuna, Provinsi Kepulauan Riau            |
| Kereti Besar, Pulau   |                | Pulau          | 00°13'00.00" U<br>104°19'00.99" T | Kabupaten Lingga, Provinsi Kepulauan Riau            |



| Nama Rupabumi       | Nama Lain | Unsur Rupabumi | Koordinat                         | Keterangan Wilayah                                   |
|---------------------|-----------|----------------|-----------------------------------|--|
| Kereti Kecil, Pulau |           | Pulau          | 00°12'46.40" U<br>104°19'13.54" T | Kabupaten Lingga, Provinsi Kepulauan Riau            |
| Kesam Besar, Pulau  |           | Pulau          | 00°16'00.99" U<br>104°20'08.99" T | Kabupaten Lingga, Provinsi Kepulauan Riau            |
| Kesam Kecil, Pulau  |           | Pulau          | 00°15'32.94" U<br>104°20'27.96" T | Kabupaten Lingga, Provinsi Kepulauan Riau            |
| Ketam, Pulau        |           | Pulau          | 00°54'33.00" U<br>103°24'06.00" T | Kabupaten Karimun, Provinsi Kepulauan Riau           |
| Ketapa, Pulau       |           | Pulau          | 01°02'24.00" U<br>103°49'21.00" T | Kota Batam, Provinsi Kepulauan Riau                  |
| Keter Laut, Pulau   |           | Pulau          | 01°00'37.59" U<br>104°26'46.22" T | Kabupaten Bintan, Provinsi Kepulauan Riau            |
| Keter Tengah, Pulau |           | Pulau          | 01°00'38.99" U<br>104°26'22.99" T | Kabupaten Bintan, Provinsi Kepulauan Riau            |
| Kiabu, Pulau        |           | Pulau          | 02°46'16.00" U<br>106°13'54.00" T | Kabupaten Kepulauan Anambas, Provinsi Kepulauan Riau |
| Kinun, Pulau        |           | Pulau          | 00°55'32.99" U<br>104°10'28.99" T | Kota Batam, Provinsi Kepulauan Riau                  |
| Kiping, Pulau       |           | Pulau          | 01°06'09.81" U<br>103°51'57.68" T | Kota Batam, Provinsi Kepulauan Riau                  |
| Kisar, Pulau        |           | Pulau          | 00°51'11.01" U<br>103°24'59.99" T | Kabupaten Karimun, Provinsi Kepulauan Riau           |
| Klorok, Pulau       |           | Pulau          | 00°37'28.99" U<br>103°34'22.00" T | Kabupaten Karimun, Provinsi Kepulauan Riau           |
| Kluang, Pulau       |           | Pulau          | 03°42'47.00" U<br>108°16'27.00" T | Kabupaten Natuna, Provinsi Kepulauan Riau            |
| Kojoh, Pulau        |           | Pulau          | 00°36'37.00" U<br>103°42'10.00" T | Kabupaten Karimun, Provinsi Kepulauan Riau           |
| Kojok, Pulau        |           | Pulau          | 00°57'16.99" U<br>103°58'43.00" T | Kota Batam, Provinsi Kepulauan Riau                  |
| Kojok, Pulau        |           | Pulau          | 00°31'59.99" U<br>103°37'14.99" T | Kabupaten Karimun, Provinsi Kepulauan Riau           |
| Kojong, Pulau       |           | Pulau          | 00°10'46.20" S<br>104°54'06.00" T | Kabupaten Lingga, Provinsi Kepulauan Riau            |
| Kojong, Pulau       |           | Pulau          | 00°10'31.65" S<br>104°26'03.99" T | Kabupaten Lingga, Provinsi Kepulauan Riau            |
| Kongki Besar, Pulau |           | Pulau          | 00°03'20.37" S<br>104°51'00.00" T | Kabupaten Lingga, Provinsi Kepulauan Riau            |
| Kongki Kecil, Pulau |           | Pulau          | 00°03'30.70" S<br>104°50'17.12" T | Kabupaten Lingga, Provinsi Kepulauan Riau            |
| Korekbusong, Pulau  |           | Pulau          | 00°40'27.00" U<br>104°20'12.00" T | Kota Batam, Provinsi Kepulauan Riau                  |
| Korekrapat, Pulau   |           | Pulau          | 00°40'39.00" U<br>104°20'37.00" T | Kota Batam, Provinsi Kepulauan Riau                  |
| Kosong, Pulau       |           | Pulau          | 02°43'08.00" U<br>106°16'13.74" T | Kabupaten Kepulauan Anambas, Provinsi Kepulauan Riau |
| Koyang, Pulau       |           | Pulau          | 00°49'28.99" U<br>104°37'10.99" T | Kabupaten Bintan, Provinsi Kepulauan Riau            |
| Krakap, Pulau       |           | Pulau          | 00°03'21.24" U<br>104°30'00.00" T | Kabupaten Lingga, Provinsi Kepulauan Riau            |
| Krenga, Pulau       |           | Pulau          | 03°39'22.00" U<br>108°13'10.99" T | Kabupaten Natuna, Provinsi Kepulauan Riau            |
| Kruing, Pulau       |           | Pulau          | 00°18'13.71" U<br>104°26'04.99" T | Kabupaten Lingga, Provinsi Kepulauan Riau            |
| Kubang Besar, Pulau |           | Pulau          | 01°01'00.99" U<br>104°08'29.00" T | Kota Batam, Provinsi Kepulauan Riau                  |

| Nama Rupabumi       | Nama Lain           | Unsur Rupabumi | Koordinat                         | Keterangan Wilayah                                   |
|---------------------|---------------------|----------------|-----------------------------------|--|
| Kubang Kecil, Pulau |                     | Pulau          | 01°01'14.00" U<br>104°08'35.99" T | Kota Batam, Provinsi Kepulauan Riau                  |
| Kubu, Pulau         |                     | Pulau          | 00°16'07.73" S<br>104°27'51.00" T | Kabupaten Lingga, Provinsi Kepulauan Riau            |
| Kucing, Pulau       |                     | Pulau          | 03°23'13.99" U<br>106°14'48.99" T | Kabupaten Kepulauan Anambas, Provinsi Kepulauan Riau |
| Kucing, Pulau       | Pulau Kondang Kecil | Pulau          | 01°04'26.50" U<br>103°52'21.40" T | Kota Batam, Provinsi Kepulauan Riau                  |
| Kudak, Pulau        |                     | Pulau          | 03°12'42.00" U<br>106°27'19.00" T | Kabupaten Kepulauan Anambas, Provinsi Kepulauan Riau |
| Kujam, Pulau        |                     | Pulau          | 01°06'33.61" U<br>103°49'00.57" T | Kota Batam, Provinsi Kepulauan Riau                  |
| Kuka, Pulau         |                     | Pulau          | 00°20'23.02" S<br>104°55'37.09" T | Kabupaten Lingga, Provinsi Kepulauan Riau            |
| Kukop, Pulau        |                     | Pulau          | 03°52'26.50" U<br>107°55'39.99" T | Kabupaten Natuna, Provinsi Kepulauan Riau            |
| Kukup, Pulau        |                     | Pulau          | 02°28'06.22" U<br>108°56'39.53" T | Kabupaten Natuna, Provinsi Kepulauan Riau            |
| Kukup, Pulau        |                     | Pulau          | 03°51'41.00" U<br>108°24'51.99" T | Kabupaten Natuna, Provinsi Kepulauan Riau            |
| Kukuplaut, Pulau    |                     | Pulau          | 02°45'07.57" U<br>108°48'47.02" T | Kabupaten Natuna, Provinsi Kepulauan Riau            |
| Kukupluyong, Pulau  |                     | Pulau          | 03°13'29.75" U<br>106°28'32.68" T | Kabupaten Kepulauan Anambas, Provinsi Kepulauan Riau |
| Kukur, Pulau        |                     | Pulau          | 03°39'24.00" U<br>108°12'55.00" T | Kabupaten Natuna, Provinsi Kepulauan Riau            |
| Kukur, Pulau        |                     | Pulau          | 00°11'19.06" U<br>104°22'39.39" T | Kabupaten Lingga, Provinsi Kepulauan Riau            |
| Kukut Besar, Pulau  |                     | Pulau          | 00°22'05.99" U<br>104°16'42.81" T | Kabupaten Lingga, Provinsi Kepulauan Riau            |
| Kukut Kecil, Pulau  |                     | Pulau          | 00°22'17.40" U<br>104°16'30.57" T | Kabupaten Lingga, Provinsi Kepulauan Riau            |
| Kukut Tengah, Pulau |                     | Pulau          | 00°22'12.79" U<br>104°16'36.51" T | Kabupaten Lingga, Provinsi Kepulauan Riau            |
| Kulah, Pulau        |                     | Pulau          | 00°26'25.00" U<br>104°24'06.99" T | Kabupaten Lingga, Provinsi Kepulauan Riau            |
| Kumbar, Pulau       |                     | Pulau          | 02°58'40.00" U<br>105°41'58.99" T | Kabupaten Kepulauan Anambas, Provinsi Kepulauan Riau |
| Kumbik, Pulau       |                     | Pulau          | 03°39'02.00" U<br>108°03'55.00" T | Kabupaten Natuna, Provinsi Kepulauan Riau            |
| Kundur Laut, Pulau  |                     | Pulau          | 00°48'19.74" U<br>103°20'28.12" T | Kabupaten Karimun, Provinsi Kepulauan Riau           |
| Kundur, Pulau       |                     | Pulau          | 00°44'08.00" U<br>103°25'40.00" T | Kabupaten Karimun, Provinsi Kepulauan Riau           |
| Kundur, Pulau       |                     | Pulau          | 01°00'08.89" U<br>103°57'37.36" T | Kota Batam, Provinsi Kepulauan Riau                  |
| Kunyt Besar, Pulau  |                     | Pulau          | 01°10'56.10" U<br>104°21'43.49" T | Kabupaten Bintan, Provinsi Kepulauan Riau            |
| Kunyt, Pulau        |                     | Pulau          | 01°11'04.99" U<br>104°19'59.99" T | Kabupaten Bintan, Provinsi Kepulauan Riau            |
| Kura Besar, Pulau   |                     | Pulau          | 00°57'31.00" U<br>103°59'42.00" T | Kota Batam, Provinsi Kepulauan Riau                  |
| Kura Kecil, Pulau   |                     | Pulau          | 00°57'16.99" U<br>104°00'06.99" T | Kota Batam, Provinsi Kepulauan Riau                  |
| Kura, Pulau         |                     | Pulau          | 00°51'56.99" U<br>103°39'20.00" T | Kabupaten Karimun, Provinsi Kepulauan Riau           |

| Nama Rupabumi        | Nama Lain   | Unsur Rupabumi | Koordinat                         | Keterangan Wilayah                                      |
|----------------------|-------------|----------------|-----------------------------------|---|
| Kusiklaut, Pulau     |             | Pulau          | 03°03'40.19" U<br>105°41'23.76" T | Kabupaten Kepulauan Anambas,<br>Provinsi Kepulauan Riau |
| Kuyu, Pulau          |             | Pulau          | 00°24'22.53" U<br>104°33'51.12" T | Kabupaten Lingga, Provinsi<br>Kepulauan Riau            |
| Kuyung, Pulau        |             | Pulau          | 00°59'20.00" U<br>103°58'44.00" T | Kota Batam, Provinsi Kepulauan<br>Riau                  |
| Kuyung, Pulau        | Pulau Ujung | Pulau          | 00°58'28.30" U<br>104°00'02.20" T | Kota Batam, Provinsi Kepulauan<br>Riau                  |
| Labon Besar, Pulau   |             | Pulau          | 01°05'48.99" U<br>103°46'46.99" T | Kota Batam, Provinsi Kepulauan<br>Riau                  |
| Labon Kecil, Pulau   |             | Pulau          | 01°05'26.00" U<br>103°46'50.99" T | Kota Batam, Provinsi Kepulauan<br>Riau                  |
| Labong, Pulau        |             | Pulau          | 00°23'48.00" S<br>104°19'46.99" T | Kabupaten Lingga, Provinsi<br>Kepulauan Riau            |
| Labu Besar, Pulau    |             | Pulau          | 01°00'11.73" U<br>103°58'20.21" T | Kota Batam, Provinsi Kepulauan<br>Riau                  |
| Labu, Pulau          |             | Pulau          | 01°00'20.99" U<br>103°58'14.99" T | Kota Batam, Provinsi Kepulauan<br>Riau                  |
| Labu, Pulau          |             | Pulau          | 01°00'52.99" U<br>103°48'11.00" T | Kota Batam, Provinsi Kepulauan<br>Riau                  |
| Labu, Pulau          |             | Pulau          | 00°38'10.00" U<br>103°40'14.00" T | Kabupaten Karimun, Provinsi<br>Kepulauan Riau           |
| Labuandadong, Pulau  |             | Pulau          | 00°14'25.69" S<br>104°26'15.82" T | Kabupaten Lingga, Provinsi<br>Kepulauan Riau            |
| Labuhkongki, Pulau   |             | Pulau          | 00°02'50.63" S<br>104°49'48.97" T | Kabupaten Lingga, Provinsi<br>Kepulauan Riau            |
| Labuhmepar, Pulau    |             | Pulau          | 00°15'31.11" S<br>104°33'04.30" T | Kabupaten Lingga, Provinsi<br>Kepulauan Riau            |
| Labuhnoja, Pulau     |             | Pulau          | 00°21'51.08" S<br>104°16'14.62" T | Kabupaten Lingga, Provinsi<br>Kepulauan Riau            |
| Labuhsebangka, Pulau |             | Pulau          | 00°02'12.57" U<br>104°42'38.08" T | Kabupaten Lingga, Provinsi<br>Kepulauan Riau            |
| Labun, Pulau         |             | Pulau          | 00°39'59.00" U<br>104°13'28.99" T | Kota Batam, Provinsi Kepulauan<br>Riau                  |
| Lada, Pulau          |             | Pulau          | 01°02'34.96" U<br>103°18'40.64" T | Kabupaten Karimun, Provinsi<br>Kepulauan Riau           |
| Ladi, Pulau          |             | Pulau          | 00°54'51.00" U<br>103°57'23.00" T | Kota Batam, Provinsi Kepulauan<br>Riau                  |
| Lakis, Pulau         |             | Pulau          | 00°48'25.99" U<br>104°38'19.00" T | Kabupaten Bintan, Provinsi<br>Kepulauan Riau            |
| Lalang, Pulau        |             | Pulau          | 00°49'26.80" U<br>103°17'01.97" T | Kabupaten Karimun, Provinsi<br>Kepulauan Riau           |
| Lalang, Pulau        |             | Pulau          | 01°13'53.38" S<br>105°14'44.88" T | Kabupaten Lingga, Provinsi<br>Kepulauan Riau            |
| Lalang, Pulau        |             | Pulau          | 00°42'11.73" S<br>104°28'44.90" T | Kabupaten Lingga, Provinsi<br>Kepulauan Riau            |
| Lampu Hijau, Pulau   |             | Pulau          | 00°59'08.59" U<br>104°13'33.20" T | Kabupaten Bintan, Provinsi<br>Kepulauan Riau            |
| Lampu, Pulau         |             | Pulau          | 00°52'11.16" S<br>104°24'16.72" T | Provinsi Kepulauan Riau                                 |
| Lance, Pulau         |             | Pulau          | 00°58'21.00" U<br>104°01'09.99" T | Kota Batam, Provinsi Kepulauan<br>Riau                  |
| Lang, Pulau          |             | Pulau          | 00°33'38.99" U<br>103°34'25.00" T | Kabupaten Karimun, Provinsi<br>Kepulauan Riau           |
| Lang, Pulau          |             | Pulau          | 02°30'34.99" U<br>106°02'38.00" T | Kabupaten Kepulauan Anambas,<br>Provinsi Kepulauan Riau |

| Nama Rupabumi                  | Nama Lain               | Unsur Rupabumi | Koordinat                         | Keterangan Wilayah                                   |
|--------------------------------|-------------------------|----------------|-----------------------------------|--|
| Langit, Pulau                  |                         | Pulau          | 00°10'53.37" U<br>104°22'57.75" T | Kabupaten Lingga, Provinsi Kepulauan Riau            |
| Langor, Pulau                  |                         | Pulau          | 03°22'20.30" U<br>106°13'57.85" T | Kabupaten Kepulauan Anambas, Provinsi Kepulauan Riau |
| Lanjut, Pulau                  |                         | Pulau          | 01°06'02.00" U<br>103°54'00.00" T | Kota Batam, Provinsi Kepulauan Riau                  |
| Lanting Laut Mangkudu, Pulau   |                         | Pulau          | 02°54'01.25" U<br>106°09'50.81" T | Kabupaten Kepulauan Anambas, Provinsi Kepulauan Riau |
| Lanting Tengah Mangkudu, Pulau |                         | Pulau          | 02°54'12.89" U<br>106°09'43.76" T | Kabupaten Kepulauan Anambas, Provinsi Kepulauan Riau |
| Lantingdeko, Pulau             |                         | Pulau          | 02°59'37.00" U<br>106°07'13.00" T | Kabupaten Kepulauan Anambas, Provinsi Kepulauan Riau |
| Lantinggenting, Pulau          |                         | Pulau          | 02°50'48.76" U<br>106°06'57.98" T | Kabupaten Kepulauan Anambas, Provinsi Kepulauan Riau |
| Lanun, Pulau                   |                         | Pulau          | 00°38'17.99" U<br>103°40'01.99" T | Kabupaten Karimun, Provinsi Kepulauan Riau           |
| Lapang, Pulau                  |                         | Pulau          | 01°01'31.00" U<br>104°08'30.66" T | Kota Batam, Provinsi Kepulauan Riau                  |
| Larang, Pulau                  |                         | Pulau          | 01°01'04.00" U<br>104°49'28.99" T | Kabupaten Bintan, Provinsi Kepulauan Riau            |
| Laut, Pulau                    |                         | Pulau          | 00°39'54.85" S<br>104°23'36.00" T | Kabupaten Lingga, Provinsi Kepulauan Riau            |
| Laut, Pulau                    |                         | Pulau          | 00°40'02.60" S<br>104°23'31.06" T | Kabupaten Lingga, Provinsi Kepulauan Riau            |
| Layak, Pulau                   | Pulau Tokonglayar Kecil | Pulau          | 00°51'56.37" S<br>104°24'33.99" T | Provinsi Kepulauan Riau                              |
| Layang, Pulau                  |                         | Pulau          | 01°07'43.00" U<br>103°51'09.00" T | Kota Batam, Provinsi Kepulauan Riau                  |
| Layang, Pulau                  |                         | Pulau          | 00°00'46.65" S<br>104°49'53.90" T | Kabupaten Lingga, Provinsi Kepulauan Riau            |
| Layar, Pulau                   |                         | Pulau          | 00°06'55.10" U<br>104°29'52.57" T | Kabupaten Lingga, Provinsi Kepulauan Riau            |
| Layar, Pulau                   |                         | Pulau          | 00°51'14.22" S<br>104°24'40.58" T | Provinsi Kepulauan Riau                              |
| Laye, Pulau                    |                         | Pulau          | 00°06'33.15" U<br>104°29'56.65" T | Kabupaten Lingga, Provinsi Kepulauan Riau            |
| Lebah, Pulau                   |                         | Pulau          | 01°04'37.83" U<br>103°49'08.85" T | Kota Batam, Provinsi Kepulauan Riau                  |
| Lebah, Pulau                   |                         | Pulau          | 01°02'42.00" U<br>103°49'13.00" T | Kota Batam, Provinsi Kepulauan Riau                  |
| Ledang, Pulau                  |                         | Pulau          | 01°01'41.00" U<br>104°49'08.00" T | Kabupaten Bintan, Provinsi Kepulauan Riau            |
| Lekop, Pulau                   |                         | Pulau          | 01°07'26.19" U<br>103°46'30.96" T | Kota Batam, Provinsi Kepulauan Riau                  |
| Lemas, Pulau                   |                         | Pulau          | 00°52'13.00" U<br>103°47'51.00" T | Kabupaten Karimun, Provinsi Kepulauan Riau           |
| Lembu, Pulau                   |                         | Pulau          | 00°59'57.00" U<br>103°58'30.00" T | Kota Batam, Provinsi Kepulauan Riau                  |
| Lemoi, Pulau                   |                         | Pulau          | 00°18'32.00" U<br>104°22'23.99" T | Kabupaten Lingga, Provinsi Kepulauan Riau            |
| Len, Pulau                     |                         | Pulau          | 00°37'49.00" U<br>104°17'24.00" T | Kota Batam, Provinsi Kepulauan Riau                  |
| Lengkana, Pulau                |                         | Pulau          | 01°09'34.99" U<br>103°52'45.00" T | Kota Batam, Provinsi Kepulauan Riau                  |
| Lenggang Besar, Pulau          |                         | Pulau          | 01°07'03.00" U<br>103°52'41.00" T | Kota Batam, Provinsi Kepulauan Riau                  |

| Nama Rupabumi           | Nama Lain | Unsur Rupabumi | Koordinat                         | Keterangan Wilayah                                   |
|-------------------------|-----------|----------------|-----------------------------------|--|
| Lenggang Kecil, Pulau   |           | Pulau          | 01°07'05.00" U<br>103°52'21.00" T | Kota Batam, Provinsi Kepulauan Riau                  |
| Lengkau Besar, Pulau    |           | Pulau          | 00°16'35.32" U<br>104°25'30.72" T | Kabupaten Lingga, Provinsi Kepulauan Riau            |
| Lengkau Kecil, Pulau    |           | Pulau          | 00°16'33.16" U<br>104°25'46.77" T | Kabupaten Lingga, Provinsi Kepulauan Riau            |
| Lengkeng, Pulau         |           | Pulau          | 00°00'16.99" S<br>104°32'08.54" T | Kabupaten Lingga, Provinsi Kepulauan Riau            |
| Lesuh, Pulau            |           | Pulau          | 00°57'40.00" U<br>107°25'01.99" T | Kabupaten Bintan, Provinsi Kepulauan Riau            |
| Liang Kecil Dua, Pulau  |           | Pulau          | 00°15'49.63" U<br>104°27'02.13" T | Kabupaten Lingga, Provinsi Kepulauan Riau            |
| Liang Kecil Satu, Pulau |           | Pulau          | 00°15'38.88" U<br>104°26'50.15" T | Kabupaten Lingga, Provinsi Kepulauan Riau            |
| Liang Kecil Tiga, Pulau |           | Pulau          | 00°15'53.43" U<br>104°26'53.03" T | Kabupaten Lingga, Provinsi Kepulauan Riau            |
| Liang, Pulau            |           | Pulau          | 00°15'36.10" U<br>104°27'07.99" T | Kabupaten Lingga, Provinsi Kepulauan Riau            |
| Lidi, Pulau             |           | Pulau          | 03°16'41.99" U<br>106°18'15.99" T | Kabupaten Kepulauan Anambas, Provinsi Kepulauan Riau |
| Lidi, Pulau             |           | Pulau          | 02°30'33.00" U<br>106°02'25.00" T | Kabupaten Kepulauan Anambas, Provinsi Kepulauan Riau |
| Likong, Pulau           |           | Pulau          | 00°08'14.89" U<br>104°31'38.13" T | Kabupaten Lingga, Provinsi Kepulauan Riau            |
| Lile, Pulau             |           | Pulau          | 00°22'09.00" S<br>104°10'31.00" T | Kabupaten Lingga, Provinsi Kepulauan Riau            |
| Lima, Pulau             |           | Pulau          | 03°05'51.00" U<br>105°57'24.00" T | Kabupaten Kepulauan Anambas, Provinsi Kepulauan Riau |
| Limas, Pulau            |           | Pulau          | 00°15'32.68" U<br>104°30'00.00" T | Kabupaten Lingga, Provinsi Kepulauan Riau            |
| Limau Kuras, Pulau      |           | Pulau          | 01°01'54.99" U<br>104°06'54.00" T | Kota Batam, Provinsi Kepulauan Riau                  |
| Limau, Pulau            |           | Pulau          | 02°28'36.00" U<br>108°59'26.99" T | Kabupaten Natuna, Provinsi Kepulauan Riau            |
| Limau, Pulau            |           | Pulau          | 00°08'33.61" U<br>104°26'25.83" T | Kabupaten Lingga, Provinsi Kepulauan Riau            |
| Linar, Pulau            |           | Pulau          | 00°47'55.00" U<br>104°41'56.00" T | Kabupaten Bintan, Provinsi Kepulauan Riau            |
| Linau Besar, Pulau      |           | Pulau          | 00°59'02.00" U<br>103°58'59.99" T | Kota Batam, Provinsi Kepulauan Riau                  |
| Linau Kecil, Pulau      |           | Pulau          | 00°58'58.23" U<br>103°59'15.34" T | Kota Batam, Provinsi Kepulauan Riau                  |
| Linau, Pulau            |           | Pulau          | 00°00'31.25" S<br>104°31'36.58" T | Kabupaten Lingga, Provinsi Kepulauan Riau            |
| Lingai, Pulau           |           | Pulau          | 03°07'36.99" U<br>106°07'08.00" T | Kabupaten Kepulauan Anambas, Provinsi Kepulauan Riau |
| Lingga, Pulau           |           | Pulau          | 01°03'44.89" U<br>103°52'34.10" T | Kota Batam, Provinsi Kepulauan Riau                  |
| Lingga, Pulau           |           | Pulau          | 00°08'08.00" S<br>104°37'31.44" T | Kabupaten Lingga, Provinsi Kepulauan Riau            |
| Lingke Kecil, Pulau     |           | Pulau          | 01°05'51.00" U<br>103°52'14.99" T | Kota Batam, Provinsi Kepulauan Riau                  |
| Lingke, Pulau           |           | Pulau          | 01°05'35.00" U<br>103°52'01.99" T | Kota Batam, Provinsi Kepulauan Riau                  |
| Lini, Pulau             |           | Pulau          | 00°52'23.88" U<br>103°48'33.63" T | Kabupaten Karimun, Provinsi Kepulauan Riau           |

| Nama Rupabumi        | Nama Lain     | Unsur Rupabumi | Koordinat                         | Keterangan Wilayah                                      |
|----------------------|---------------|----------------|-----------------------------------|---|
| Lintang, Pulau       |               | Pulau          | 02°43'09.00" U<br>106°15'36.00" T | Kabupaten Kepulauan Anambas,<br>Provinsi Kepulauan Riau |
| Lintang, Pulau       |               | Pulau          | 00°04'40.08" U<br>104°37'01.99" T | Kabupaten Lingga, Provinsi<br>Kepulauan Riau            |
| Lintang, Pulau       |               | Pulau          | 01°00'29.99" U<br>107°22'54.99" T | Kabupaten Bintan, Provinsi<br>Kepulauan Riau            |
| Lintang, Pulau       |               | Pulau          | 00°15'51.99" U<br>104°21'50.00" T | Kabupaten Lingga, Provinsi<br>Kepulauan Riau            |
| Lipan, Pulau         |               | Pulau          | 00°04'21.86" U<br>104°29'55.94" T | Kabupaten Lingga, Provinsi<br>Kepulauan Riau            |
| Lipan, Pulau         |               | Pulau          | 00°19'29.38" S<br>104°27'58.71" T | Kabupaten Lingga, Provinsi<br>Kepulauan Riau            |
| Lipih, Pulau         |               | Pulau          | 00°55'34.00" U<br>107°30'00.00" T | Kabupaten Bintan, Provinsi<br>Kepulauan Riau            |
| Lobam Kecil, Pulau   |               | Pulau          | 00°58'57.00" U<br>104°13'36.99" T | Kabupaten Bintan, Provinsi<br>Kepulauan Riau            |
| Lobam Laut, Pulau    |               | Pulau          | 00°58'30.60" U<br>104°15'15.19" T | Kabupaten Bintan, Provinsi<br>Kepulauan Riau            |
| Lobam, Pulau         |               | Pulau          | 00°59'10.00" U<br>104°15'06.99" T | Kabupaten Bintan, Provinsi<br>Kepulauan Riau            |
| Logoh, Pulau         |               | Pulau          | 00°00'16.02" U<br>104°32'39.22" T | Kabupaten Lingga, Provinsi<br>Kepulauan Riau            |
| Lontok, Pulau        | Pulau Mongkol | Pulau          | 01°05'21.00" U<br>103°50'17.30" T | Kota Batam, Provinsi Kepulauan<br>Riau                  |
| Los, Pulau           |               | Pulau          | 00°57'28.00" U<br>104°24'22.00" T | Kota Tanjung Pinang, Provinsi<br>Kepulauan Riau         |
| Lotong, Pulau        |               | Pulau          | 00°58'21.00" U<br>104°05'29.00" T | Kota Batam, Provinsi Kepulauan<br>Riau                  |
| Lubangtamban, Pulau  |               | Pulau          | 02°57'46.00" U<br>106°09'50.00" T | Kabupaten Kepulauan Anambas,<br>Provinsi Kepulauan Riau |
| Luingsbakau, Pulau   |               | Pulau          | 00°53'16.07" U<br>103°58'49.24" T | Kota Batam, Provinsi Kepulauan<br>Riau                  |
| Luingsbendera, Pulau |               | Pulau          | 00°53'20.00" U<br>103°58'22.00" T | Kota Batam, Provinsi Kepulauan<br>Riau                  |
| Luingsdarat, Pulau   |               | Pulau          | 00°53'39.75" U<br>103°57'09.36" T | Kota Batam, Provinsi Kepulauan<br>Riau                  |
| Luingslaut, Pulau    |               | Pulau          | 00°52'04.72" U<br>103°58'19.66" T | Kota Batam, Provinsi Kepulauan<br>Riau                  |
| Luingsempat, Pulau   |               | Pulau          | 00°53'02.00" U<br>103°58'09.99" T | Kota Batam, Provinsi Kepulauan<br>Riau                  |
| Luingsingkek, Pulau  |               | Pulau          | 00°52'45.99" U<br>103°57'47.00" T | Kota Batam, Provinsi Kepulauan<br>Riau                  |
| Luingtamat, Pulau    |               | Pulau          | 00°52'49.00" U<br>103°58'09.00" T | Kota Batam, Provinsi Kepulauan<br>Riau                  |
| Lukos, Pulau         |               | Pulau          | 00°16'52.89" S<br>104°24'59.25" T | Kabupaten Lingga, Provinsi<br>Kepulauan Riau            |
| Lukus Kecil, Pulau   | Pulau Kecil   | Pulau          | 01°02'06.03" U<br>104°09'22.54" T | Kota Batam, Provinsi Kepulauan<br>Riau                  |
| Lukus, Pulau         |               | Pulau          | 01°02'02.58" U<br>104°09'05.21" T | Kota Batam, Provinsi Kepulauan<br>Riau                  |
| Lukut, Pulau         |               | Pulau          | 00°10'19.84" U<br>104°22'53.54" T | Kabupaten Lingga, Provinsi<br>Kepulauan Riau            |
| Lumba, Pulau         |               | Pulau          | 01°03'16.99" U<br>103°51'27.00" T | Kota Batam, Provinsi Kepulauan<br>Riau                  |
| Lumut, Pulau         |               | Pulau          | 00°55'45.00" U<br>103°27'01.00" T | Kabupaten Karimun, Provinsi<br>Kepulauan Riau           |

| Nama Rupabumi               | Nama Lain | Unsur Rupabumi | Koordinat                         | Keterangan Wilayah                                   |
|-----------------------------|-----------|----------------|-----------------------------------|--|
| Lumut, Pulau                |           | Pulau          | 01°06'23.99" U<br>103°50'42.25" T | Kota Batam, Provinsi Kepulauan Riau                  |
| Lutung, Pulau               |           | Pulau          | 00°02'18.63" S<br>104°40'58.62" T | Kabupaten Lingga, Provinsi Kepulauan Riau            |
| Luyong Kecil, Pulau         |           | Pulau          | 03°09'39.27" U<br>106°22'00.63" T | Kabupaten Kepulauan Anambas, Provinsi Kepulauan Riau |
| Luyong, Pulau               |           | Pulau          | 03°10'37.99" U<br>106°22'00.99" T | Kabupaten Kepulauan Anambas, Provinsi Kepulauan Riau |
| Mabung, Pulau               |           | Pulau          | 00°09'15.43" U<br>104°22'17.48" T | Kabupaten Lingga, Provinsi Kepulauan Riau            |
| Macan, Pulau                |           | Pulau          | 03°35'09.39" U<br>108°06'26.63" T | Kabupaten Natuna, Provinsi Kepulauan Riau            |
| Macang, Pulau               |           | Pulau          | 00°23'43.54" S<br>104°10'51.06" T | Kabupaten Lingga, Provinsi Kepulauan Riau            |
| Mak Kiok, Pulau             |           | Pulau          | 00°10'50.04" U<br>104°23'02.11" T | Kabupaten Lingga, Provinsi Kepulauan Riau            |
| Makam, Pulau                |           | Pulau          | 00°04'46.44" U<br>104°37'23.00" T | Kabupaten Lingga, Provinsi Kepulauan Riau            |
| Makau, Pulau                |           | Pulau          | 00°04'51.06" U<br>104°44'36.52" T | Kabupaten Lingga, Provinsi Kepulauan Riau            |
| Makminah, Pulau             |           | Pulau          | 01°06'42.00" U<br>103°54'25.99" T | Kota Batam, Provinsi Kepulauan Riau                  |
| Mala, Pulau                 |           | Pulau          | 02°37'58.00" U<br>106°18'10.00" T | Kabupaten Kepulauan Anambas, Provinsi Kepulauan Riau |
| Malang Cina, Pulau          |           | Pulau          | 00°10'58.56" U<br>104°23'55.43" T | Kabupaten Lingga, Provinsi Kepulauan Riau            |
| Malang Elok Darat, Pulau    |           | Pulau          | 00°39'06.35" S<br>104°13'57.95" T | Kabupaten Lingga, Provinsi Kepulauan Riau            |
| Malang Elok Laut, Pulau     |           | Pulau          | 00°39'02.72" S<br>104°13'46.76" T | Kabupaten Lingga, Provinsi Kepulauan Riau            |
| Malang Gading, Pulau        |           | Pulau          | 01°11'04.08" U<br>103°53'17.84" T | Kota Batam, Provinsi Kepulauan Riau                  |
| Malang Jeraju, Pulau        |           | Pulau          | 01°15'44.48" S<br>105°15'11.03" T | Kabupaten Lingga, Provinsi Kepulauan Riau            |
| Malang Jongkong, Pulau      |           | Pulau          | 01°15'32.49" S<br>105°15'43.22" T | Kabupaten Lingga, Provinsi Kepulauan Riau            |
| Malang Kadur, Pulau         |           | Pulau          | 01°15'26.73" S<br>105°15'29.97" T | Kabupaten Lingga, Provinsi Kepulauan Riau            |
| Malang Koyok, Pulau         |           | Pulau          | 00°01'54.67" S<br>104°29'45.39" T | Kabupaten Lingga, Provinsi Kepulauan Riau            |
| Malang Koyok, Pulau         |           | Pulau          | 00°15'18.95" U<br>104°30'39.20" T | Kabupaten Lingga, Provinsi Kepulauan Riau            |
| Malang Layar, Pulau         |           | Pulau          | 00°22'25.00" U<br>104°16'23.99" T | Kabupaten Lingga, Provinsi Kepulauan Riau            |
| Malang Lutung, Pulau        |           | Pulau          | 00°02'25.43" S<br>104°41'08.39" T | Kabupaten Lingga, Provinsi Kepulauan Riau            |
| Malang Manjin, Pulau        |           | Pulau          | 01°11'27.49" U<br>104°21'13.39" T | Kabupaten Bintan, Provinsi Kepulauan Riau            |
| Malang Merah, Pulau         |           | Pulau          | 00°09'59.00" U<br>104°24'04.00" T | Kabupaten Lingga, Provinsi Kepulauan Riau            |
| Malang Nopong, Pulau        |           | Pulau          | 00°16'10.99" U<br>104°21'24.99" T | Kabupaten Lingga, Provinsi Kepulauan Riau            |
| Malang Perdaun Kecil, Pulau |           | Pulau          | 00°16'11.25" S<br>104°27'51.54" T | Kabupaten Lingga, Provinsi Kepulauan Riau            |
| Malang Rumah, Pulau         |           | Pulau          | 01°15'31.41" S<br>105°15'31.73" T | Kabupaten Lingga, Provinsi Kepulauan Riau            |



| Nama Rupabumi            | Nama Lain | Unsur Rupabumi | Koordinat                         | Keterangan Wilayah                        |
|--------------------------|-----------|----------------|-----------------------------------|---|
| Malang Sagai, Pulau      |           | Pulau          | 00°10'42.36" U<br>104°23'07.37" T | Kabupaten Lingga, Provinsi Kepulauan Riau |
| Malang Sisik, Pulau      |           | Pulau          | 00°39'10.06" S<br>104°13'51.90" T | Kabupaten Lingga, Provinsi Kepulauan Riau |
| Malang Tukat, Pulau      |           | Pulau          | 00°22'36.00" U<br>104°16'27.99" T | Kabupaten Lingga, Provinsi Kepulauan Riau |
| Malang Tukil, Pulau      |           | Pulau          | 00°24'46.00" U<br>104°15'54.00" T | Kabupaten Lingga, Provinsi Kepulauan Riau |
| Malangaberendam, Pulau   |           | Pulau          | 00°14'18.14" U<br>104°31'43.31" T | Kabupaten Lingga, Provinsi Kepulauan Riau |
| Malangbai, Pulau         |           | Pulau          | 00°42'18.81" U<br>104°45'07.11" T | Kabupaten Bintan, Provinsi Kepulauan Riau |
| Malangbelading, Pulau    |           | Pulau          | 00°00'31.67" S<br>104°49'16.71" T | Kabupaten Lingga, Provinsi Kepulauan Riau |
| Malangbelah, Pulau       |           | Pulau          | 01°03'38.71" U<br>104°42'14.72" T | Kabupaten Bintan, Provinsi Kepulauan Riau |
| Malangberdaun, Pulau     |           | Pulau          | 01°14'18.69" U<br>104°33'57.88" T | Kabupaten Bintan, Provinsi Kepulauan Riau |
| Malangberdaunlima, Pulau |           | Pulau          | 00°16'08.00" S<br>104°27'54.61" T | Kabupaten Lingga, Provinsi Kepulauan Riau |
| Malangberhias, Pulau     |           | Pulau          | 00°01'48.90" U<br>104°32'53.84" T | Kabupaten Lingga, Provinsi Kepulauan Riau |
| Malangbinai, Pulau       |           | Pulau          | 00°05'23.89" S<br>104°53'08.00" T | Kabupaten Lingga, Provinsi Kepulauan Riau |
| Malangburit, Pulau       |           | Pulau          | 00°05'38.30" U<br>104°44'47.01" T | Kabupaten Lingga, Provinsi Kepulauan Riau |
| Malangburuk, Pulau       |           | Pulau          | 01°03'11.45" U<br>104°42'53.58" T | Kabupaten Bintan, Provinsi Kepulauan Riau |
| Malangcabang, Pulau      |           | Pulau          | 00°04'37.65" U<br>104°24'45.25" T | Kabupaten Lingga, Provinsi Kepulauan Riau |
| Malangcahay, Pulau       |           | Pulau          | 00°02'43.00" U<br>104°31'54.99" T | Kabupaten Lingga, Provinsi Kepulauan Riau |
| Malangcenggom, Pulau     |           | Pulau          | 00°59'02.69" U<br>104°40'10.52" T | Kabupaten Bintan, Provinsi Kepulauan Riau |
| Malangcikeres, Pulau     |           | Pulau          | 00°09'49.53" U<br>104°23'03.99" T | Kabupaten Lingga, Provinsi Kepulauan Riau |
| Malangdaun, Pulau        |           | Pulau          | 01°07'57.62" U<br>104°16'48.55" T | Kabupaten Bintan, Provinsi Kepulauan Riau |
| Malangempuh, Pulau       |           | Pulau          | 00°14'54.78" U<br>104°19'59.54" T | Kabupaten Lingga, Provinsi Kepulauan Riau |
| Malanggelombang, Pulau   |           | Pulau          | 00°10'05.78" U<br>104°15'20.88" T | Kabupaten Lingga, Provinsi Kepulauan Riau |
| Malanggula, Pulau        |           | Pulau          | 00°20'40.91" S<br>104°26'08.94" T | Kabupaten Lingga, Provinsi Kepulauan Riau |
| Malanghantu, Pulau       |           | Pulau          | 00°57'41.01" U<br>104°51'07.98" T | Kabupaten Bintan, Provinsi Kepulauan Riau |
| Malanghitam, Pulau       |           | Pulau          | 00°57'20.36" U<br>104°51'18.49" T | Kabupaten Bintan, Provinsi Kepulauan Riau |
| Malanghitam, Pulau       |           | Pulau          | 00°16'20.87" U<br>104°28'57.82" T | Kabupaten Lingga, Provinsi Kepulauan Riau |
| Malanghitam, Pulau       |           | Pulau          | 00°07'56.91" S<br>104°46'21.54" T | Kabupaten Lingga, Provinsi Kepulauan Riau |
| Malangila, Pulau         |           | Pulau          | 00°00'53.60" S<br>104°39'22.28" T | Kabupaten Lingga, Provinsi Kepulauan Riau |
| Malangjarum, Pulau       |           | Pulau          | 01°05'59.53" U<br>104°13'02.95" T | Kabupaten Bintan, Provinsi Kepulauan Riau |



| Nama Rupabumi             | Nama Lain | Unsur Rupabumi | Koordinat                         | Keterangan Wilayah                        |
|---------------------------|-----------|----------------|-----------------------------------|---|
| Malangjeraha Besar, Pulau |           | Pulau          | 00°56'54.66" U<br>104°51'46.36" T | Kabupaten Bintan, Provinsi Kepulauan Riau |
| Malangjeraha Kecil, Pulau |           | Pulau          | 00°56'59.97" U<br>104°51'43.44" T | Kabupaten Bintan, Provinsi Kepulauan Riau |
| Malangjerambang, Pulau    |           | Pulau          | 00°15'40.64" U<br>104°20'24.90" T | Kabupaten Lingga, Provinsi Kepulauan Riau |
| Malangkayuara, Pulau      |           | Pulau          | 01°03'15.93" U<br>103°45'55.18" T | Kota Batam, Provinsi Kepulauan Riau       |
| Malangkelembai, Pulau     |           | Pulau          | 00°18'26.79" S<br>104°23'41.71" T | Kabupaten Lingga, Provinsi Kepulauan Riau |
| Malangkemerang, Pulau     |           | Pulau          | 01°01'29.14" U<br>104°47'40.00" T | Kabupaten Bintan, Provinsi Kepulauan Riau |
| Malangkera, Pulau         |           | Pulau          | 00°06'07.16" U<br>104°43'57.83" T | Kabupaten Lingga, Provinsi Kepulauan Riau |
| Malangkojong, Pulau       |           | Pulau          | 00°11'01.20" S<br>104°55'00.61" T | Kabupaten Lingga, Provinsi Kepulauan Riau |
| Malangkoyok, Pulau        |           | Pulau          | 00°23'05.77" U<br>104°27'03.21" T | Kabupaten Lingga, Provinsi Kepulauan Riau |
| Malangkunyit, Pulau       |           | Pulau          | 00°14'55.42" U<br>104°20'58.81" T | Kabupaten Lingga, Provinsi Kepulauan Riau |
| Malangladi, Pulau         |           | Pulau          | 01°05'26.26" U<br>104°12'56.71" T | Kabupaten Bintan, Provinsi Kepulauan Riau |
| Malanglaut, Pulau         |           | Pulau          | 00°37'50.80" U<br>104°04'20.50" T | Kota Batam, Provinsi Kepulauan Riau       |
| Malanglayar, Pulau        |           | Pulau          | 01°03'20.00" U<br>104°42'42.00" T | Kabupaten Bintan, Provinsi Kepulauan Riau |
| Malanglayar, Pulau        |           | Pulau          | 00°25'45.62" U<br>104°20'21.26" T | Kabupaten Lingga, Provinsi Kepulauan Riau |
| Malangmangun, Pulau       |           | Pulau          | 00°04'23.23" U<br>104°45'26.89" T | Kabupaten Lingga, Provinsi Kepulauan Riau |
| Malangmarah, Pulau        |           | Pulau          | 00°53'45.42" U<br>104°43'42.19" T | Kabupaten Bintan, Provinsi Kepulauan Riau |
| Malangmengkudu, Pulau     |           | Pulau          | 01°08'04.73" U<br>104°09'01.93" T | Kota Batam, Provinsi Kepulauan Riau       |
| Malangmerah, Pulau        |           | Pulau          | 00°43'10.20" U<br>104°45'27.02" T | Kabupaten Bintan, Provinsi Kepulauan Riau |
| Malangmerah, Pulau        |           | Pulau          | 00°16'13.87" U<br>104°28'44.83" T | Kabupaten Lingga, Provinsi Kepulauan Riau |
| Malangmusuh, Pulau        |           | Pulau          | 00°42'59.06" U<br>104°45'33.61" T | Kabupaten Bintan, Provinsi Kepulauan Riau |
| Malangangka Besar, Pulau  |           | Pulau          | 00°57'10.35" U<br>104°49'27.22" T | Kabupaten Bintan, Provinsi Kepulauan Riau |
| Malangangka Kecil, Pulau  |           | Pulau          | 00°57'17.16" U<br>104°49'22.80" T | Kabupaten Bintan, Provinsi Kepulauan Riau |
| Malangorang, Pulau        |           | Pulau          | 00°50'30.00" U<br>104°42'24.00" T | Kabupaten Bintan, Provinsi Kepulauan Riau |
| Malangorang, Pulau        |           | Pulau          | 00°37'35.69" U<br>104°04'35.60" T | Kota Batam, Provinsi Kepulauan Riau       |
| Malangorang, Pulau        |           | Pulau          | 00°20'12.52" S<br>104°16'13.17" T | Kabupaten Lingga, Provinsi Kepulauan Riau |
| Malangpandan, Pulau       |           | Pulau          | 00°58'26.22" U<br>104°40'42.22" T | Kabupaten Bintan, Provinsi Kepulauan Riau |
| Malangpangkil, Pulau      |           | Pulau          | 00°16'57.57" U<br>104°24'09.00" T | Kabupaten Lingga, Provinsi Kepulauan Riau |
| Malangpating, Pulau       |           | Pulau          | 00°42'46.97" U<br>104°46'49.54" T | Kabupaten Bintan, Provinsi Kepulauan Riau |

| Nama Rupabumi            | Nama Lain | Unsur Rupabumi | Koordinat                         | Keterangan Wilayah                                   |
|--------------------------|-----------|----------------|-----------------------------------|--|
| Malangpempnan, Pulau     |           | Pulau          | 00°42'35.96" U<br>104°46'34.55" T | Kabupaten Bintan, Provinsi Kepulauan Riau            |
| Malangpenyusuk, Pulau    |           | Pulau          | 00°43'06.26" U<br>104°46'52.09" T | Kabupaten Bintan, Provinsi Kepulauan Riau            |
| Malangperang, Pulau      |           | Pulau          | 00°44'33.61" U<br>104°48'38.30" T | Kabupaten Bintan, Provinsi Kepulauan Riau            |
| Malangprayon, Pulau      |           | Pulau          | 00°17'19.14" U<br>104°23'42.79" T | Kabupaten Lingga, Provinsi Kepulauan Riau            |
| Malangruka, Pulau        |           | Pulau          | 00°12'10.55" U<br>104°22'45.56" T | Kabupaten Lingga, Provinsi Kepulauan Riau            |
| Malangsama, Pulau        |           | Pulau          | 00°59'41.70" U<br>104°43'51.36" T | Kabupaten Bintan, Provinsi Kepulauan Riau            |
| Malangsamar, Pulau       |           | Pulau          | 01°02'12.98" U<br>104°42'15.13" T | Kabupaten Bintan, Provinsi Kepulauan Riau            |
| Malangsegalah, Pulau     |           | Pulau          | 01°10'26.85" U<br>104°29'35.96" T | Kabupaten Bintan, Provinsi Kepulauan Riau            |
| Malangtaikoyo, Pulau     |           | Pulau          | 00°15'14.02" U<br>104°30'50.40" T | Kabupaten Lingga, Provinsi Kepulauan Riau            |
| Malangtelur Kecil, Pulau |           | Pulau          | 00°15'24.16" U<br>104°29'40.65" T | Kabupaten Lingga, Provinsi Kepulauan Riau            |
| Malangtelur, Pulau       |           | Pulau          | 00°15'18.79" U<br>104°29'46.95" T | Kabupaten Lingga, Provinsi Kepulauan Riau            |
| Malangtempurung, Pulau   |           | Pulau          | 01°01'31.94" U<br>104°51'10.07" T | Kabupaten Bintan, Provinsi Kepulauan Riau            |
| Malangtenang, Pulau      |           | Pulau          | 00°40'54.85" S<br>104°29'01.59" T | Kabupaten Lingga, Provinsi Kepulauan Riau            |
| Malangterantau, Pulau    |           | Pulau          | 00°57'48.84" U<br>104°51'13.58" T | Kabupaten Bintan, Provinsi Kepulauan Riau            |
| Malangtikus, Pulau       |           | Pulau          | 00°10'08.33" S<br>104°45'05.03" T | Kabupaten Lingga, Provinsi Kepulauan Riau            |
| Malau, Pulau             |           | Pulau          | 00°16'00.00" U<br>104°18'04.00" T | Kabupaten Lingga, Provinsi Kepulauan Riau            |
| Malen Besar, Pulau       |           | Pulau          | 00°52'18.84" U<br>104°39'07.85" T | Kabupaten Bintan, Provinsi Kepulauan Riau            |
| Malen Kecil, Pulau       |           | Pulau          | 00°52'08.68" U<br>104°39'28.36" T | Kabupaten Bintan, Provinsi Kepulauan Riau            |
| Malim, Pulau             |           | Pulau          | 00°05'45.16" U<br>104°30'51.91" T | Kabupaten Lingga, Provinsi Kepulauan Riau            |
| Mamat, Pulau             |           | Pulau          | 01°03'29.99" U<br>103°48'45.00" T | Kota Batam, Provinsi Kepulauan Riau                  |
| Mambat, Pulau            |           | Pulau          | 02°48'31.00" U<br>108°54'24.00" T | Kabupaten Natuna, Provinsi Kepulauan Riau            |
| Mamut, Pulau             |           | Pulau          | 00°08'02.00" U<br>104°30'04.00" T | Kabupaten Lingga, Provinsi Kepulauan Riau            |
| Man, Pulau               |           | Pulau          | 00°48'47.00" U<br>103°31'23.99" T | Kabupaten Karimun, Provinsi Kepulauan Riau           |
| Mana, Pulau              |           | Pulau          | 00°51'31.00" U<br>104°36'55.00" T | Kabupaten Bintan, Provinsi Kepulauan Riau            |
| Manda Besar, Pulau       |           | Pulau          | 00°44'24.00" U<br>103°43'35.00" T | Kabupaten Karimun, Provinsi Kepulauan Riau           |
| Manda Kecil, Pulau       |           | Pulau          | 00°44'25.00" U<br>103°43'12.00" T | Kabupaten Karimun, Provinsi Kepulauan Riau           |
| Mandah, Pulau            |           | Pulau          | 00°41'53.99" U<br>103°30'24.99" T | Kabupaten Karimun, Provinsi Kepulauan Riau           |
| Mandarian Darat, Pulau   |           | Pulau          | 03°18'00.00" U<br>106°24'06.99" T | Kabupaten Kepulauan Anambas, Provinsi Kepulauan Riau |

| Nama Rupabumi         | Nama Lain | Unsur Rupabumi | Koordinat                         | Keterangan Wilayah                                      |
|-----------------------|-----------|----------------|-----------------------------------|---|
| Mandarian Laut, Pulau |           | Pulau          | 03°17'04.99" U<br>106°24'51.00" T | Kabupaten Kepulauan Anambas,<br>Provinsi Kepulauan Riau |
| Mandariki, Pulau      |           | Pulau          | 01°18'59.00" U<br>107°02'39.99" T | Kabupaten Bintan, Provinsi<br>Kepulauan Riau            |
| Manek, Pulau          |           | Pulau          | 01°07'58.00" U<br>103°50'26.99" T | Kota Batam, Provinsi Kepulauan<br>Riau                  |
| Mang'Oi Kecil, Pulau  |           | Pulau          | 01°11'53.40" U<br>104°22'44.00" T | Kabupaten Bintan, Provinsi<br>Kepulauan Riau            |
| Mang'Oi, Pulau        |           | Pulau          | 01°11'13.89" U<br>104°19'16.24" T | Kabupaten Bintan, Provinsi<br>Kepulauan Riau            |
| Mangas, Pulau         |           | Pulau          | 00°41'10.08" U<br>103°33'57.56" T | Kabupaten Karimun, Provinsi<br>Kepulauan Riau           |
| Mangkai Kecil, Pulau  |           | Pulau          | 03°04'33.11" U<br>105°36'37.60" T | Kabupaten Kepulauan Anambas,<br>Provinsi Kepulauan Riau |
| Mangkai, Pulau        |           | Pulau          | 03°05'12.00" U<br>105°35'49.00" T | Kabupaten Kepulauan Anambas,<br>Provinsi Kepulauan Riau |
| Mangke, Pulau         |           | Pulau          | 01°06'41.95" U<br>103°18'13.15" T | Kabupaten Karimun, Provinsi<br>Kepulauan Riau           |
| Manglianpandak, Pulau |           | Pulau          | 03°12'06.00" U<br>106°20'59.00" T | Kabupaten Kepulauan Anambas,<br>Provinsi Kepulauan Riau |
| Mangkil Besar, Pulau  |           | Pulau          | 00°55'55.99" U<br>104°44'35.99" T | Kabupaten Bintan, Provinsi<br>Kepulauan Riau            |
| Mangkil Kecil, Pulau  |           | Pulau          | 00°55'14.00" U<br>104°43'01.99" T | Kabupaten Bintan, Provinsi<br>Kepulauan Riau            |
| Mangkudu, Pulau       |           | Pulau          | 02°54'27.00" U<br>106°09'36.00" T | Kabupaten Kepulauan Anambas,<br>Provinsi Kepulauan Riau |
| Manik, Pulau          |           | Pulau          | 00°00'11.59" S<br>104°31'50.01" T | Kabupaten Lingga, Provinsi<br>Kepulauan Riau            |
| Manis, Pulau          |           | Pulau          | 00°52'54.00" U<br>103°42'02.00" T | Kabupaten Karimun, Provinsi<br>Kepulauan Riau           |
| Manis, Pulau          |           | Pulau          | 01°07'39.00" U<br>103°52'37.99" T | Kota Batam, Provinsi Kepulauan<br>Riau                  |
| Manjin Besar, Pulau   |           | Pulau          | 01°09'00.95" U<br>104°16'46.23" T | Kabupaten Bintan, Provinsi<br>Kepulauan Riau            |
| Manjin Kecil, Pulau   |           | Pulau          | 01°08'43.62" U<br>104°17'03.02" T | Kabupaten Bintan, Provinsi<br>Kepulauan Riau            |
| Manjin Kecil, Pulau   |           | Pulau          | 00°56'37.00" U<br>104°39'59.91" T | Kabupaten Bintan, Provinsi<br>Kepulauan Riau            |
| Manjin Kecil, Pulau   |           | Pulau          | 01°11'27.80" U<br>104°21'30.30" T | Kabupaten Bintan, Provinsi<br>Kepulauan Riau            |
| Manjin Laut, Pulau    |           | Pulau          | 01°11'32.60" U<br>104°21'30.80" T | Kabupaten Bintan, Provinsi<br>Kepulauan Riau            |
| Manjin, Pulau         |           | Pulau          | 00°52'05.99" S<br>104°24'18.00" T | Provinsi Kepulauan Riau                                 |
| Manjin, Pulau         |           | Pulau          | 00°56'23.82" U<br>104°39'57.65" T | Kabupaten Bintan, Provinsi<br>Kepulauan Riau            |
| Mantan, Pulau         |           | Pulau          | 03°17'51.00" U<br>106°11'50.00" T | Kabupaten Kepulauan Anambas,<br>Provinsi Kepulauan Riau |
| Mantang Besar, Pulau  |           | Pulau          | 03°17'53.25" U<br>106°19'37.85" T | Kabupaten Kepulauan Anambas,<br>Provinsi Kepulauan Riau |
| Mantang Kecil, Pulau  |           | Pulau          | 03°17'34.00" U<br>106°19'52.00" T | Kabupaten Kepulauan Anambas,<br>Provinsi Kepulauan Riau |
| Mantang, Pulau        |           | Pulau          | 00°14'48.16" S<br>104°35'04.93" T | Kabupaten Lingga, Provinsi<br>Kepulauan Riau            |
| Mantang, Pulau        |           | Pulau          | 00°47'08.00" U<br>104°32'51.00" T | Kabupaten Bintan, Provinsi<br>Kepulauan Riau            |

| Nama Rupabumi          | Nama Lain | Unsur Rupabumi | Koordinat                         | Keterangan Wilayah                                   |
|------------------------|-----------|----------------|-----------------------------------|--|
| Mantigi, Pulau         |           | Pulau          | 00°20'56.61" U<br>104°18'00.00" T | Kabupaten Lingga, Provinsi Kepulauan Riau            |
| Mapit Kecil, Pulau     |           | Pulau          | 03°15'06.84" U<br>106°18'44.15" T | Kabupaten Kepulauan Anambas, Provinsi Kepulauan Riau |
| Mapit, Pulau           |           | Pulau          | 03°15'13.80" U<br>106°18'41.80" T | Kabupaten Kepulauan Anambas, Provinsi Kepulauan Riau |
| Mapur, Pulau           |           | Pulau          | 01°00'01.00" U<br>104°49'27.00" T | Kabupaten Bintan, Provinsi Kepulauan Riau            |
| Maran, Pulau           |           | Pulau          | 00°04'57.97" S<br>104°52'41.04" T | Kabupaten Lingga, Provinsi Kepulauan Riau            |
| Maras, Pulau           |           | Pulau          | 00°05'31.84" S<br>104°53'12.48" T | Kabupaten Lingga, Provinsi Kepulauan Riau            |
| Mariam, Pulau          |           | Pulau          | 01°08'32.87" U<br>103°50'02.67" T | Kota Batam, Provinsi Kepulauan Riau                  |
| Maruktua, Pulau        |           | Pulau          | 00°33'27.57" S<br>104°18'44.17" T | Kabupaten Lingga, Provinsi Kepulauan Riau            |
| Mas, Pulau             |           | Pulau          | 00°20'20.11" S<br>104°27'01.58" T | Kabupaten Lingga, Provinsi Kepulauan Riau            |
| Mas, Pulau             |           | Pulau          | 00°45'14.86" U<br>104°47'58.67" T | Kabupaten Bintan, Provinsi Kepulauan Riau            |
| Mas, Pulau             |           | Pulau          | 00°40'09.00" U<br>103°34'05.99" T | Kabupaten Karimun, Provinsi Kepulauan Riau           |
| Masbangsal, Pulau      |           | Pulau          | 00°23'23.35" S<br>104°11'30.26" T | Kabupaten Lingga, Provinsi Kepulauan Riau            |
| Mat Aim, Pulau         |           | Pulau          | 01°05'37.61" U<br>103°51'22.71" T | Kota Batam, Provinsi Kepulauan Riau                  |
| Mat Belanda, Pulau     |           | Pulau          | 01°09'07.99" U<br>103°52'54.00" T | Kota Batam, Provinsi Kepulauan Riau                  |
| Mata Hitam, Pulau      |           | Pulau          | 00°54'45.10" U<br>103°56'49.99" T | Kota Batam, Provinsi Kepulauan Riau                  |
| Matak Kecil, Pulau     |           | Pulau          | 03°22'31.00" U<br>106°15'45.00" T | Kabupaten Kepulauan Anambas, Provinsi Kepulauan Riau |
| Matak, Pulau           |           | Pulau          | 03°18'59.00" U<br>106°16'00.99" T | Kabupaten Kepulauan Anambas, Provinsi Kepulauan Riau |
| Matang, Pulau          |           | Pulau          | 01°00'36.00" U<br>104°08'25.00" T | Kota Batam, Provinsi Kepulauan Riau                  |
| Mati Anak Kecil, Pulau |           | Pulau          | 00°10'09.99" U<br>104°24'00.00" T | Kabupaten Lingga, Provinsi Kepulauan Riau            |
| Matianak, Pulau        |           | Pulau          | 00°09'50.18" U<br>104°24'10.66" T | Kabupaten Lingga, Provinsi Kepulauan Riau            |
| Matong, Pulau          |           | Pulau          | 00°11'10.71" U<br>104°21'05.00" T | Kabupaten Lingga, Provinsi Kepulauan Riau            |
| Matung Besar, Pulau    |           | Pulau          | 00°10'10.92" U<br>104°26'58.52" T | Kabupaten Lingga, Provinsi Kepulauan Riau            |
| Matung Kecil, Pulau    |           | Pulau          | 00°10'14.66" U<br>104°27'27.79" T | Kabupaten Lingga, Provinsi Kepulauan Riau            |
| Mayautang, Pulau       |           | Pulau          | 00°18'17.71" U<br>104°18'21.78" T | Kabupaten Lingga, Provinsi Kepulauan Riau            |
| Mecan, Pulau           |           | Pulau          | 01°07'18.00" U<br>103°50'17.00" T | Kota Batam, Provinsi Kepulauan Riau                  |
| Medang, Pulau          |           | Pulau          | 00°21'56.66" U<br>104°25'37.70" T | Kabupaten Lingga, Provinsi Kepulauan Riau            |
| Meladung Kecil, Pulau  |           | Pulau          | 00°07'46.73" S<br>104°28'45.85" T | Kabupaten Lingga, Provinsi Kepulauan Riau            |
| Meladung, Pulau        |           | Pulau          | 00°07'51.85" S<br>104°28'47.24" T | Kabupaten Lingga, Provinsi Kepulauan Riau            |

| Nama Rupabumi           | Nama Lain   | Unsur Rupabumi | Koordinat                         | Keterangan Wilayah                                   |
|-------------------------|-------------|----------------|-----------------------------------|--|
| Melah, Pulau            |             | Pulau          | 00°19'22.82" S<br>104°29'44.57" T | Kabupaten Lingga, Provinsi Kepulauan Riau            |
| Melawa, Pulau           |             | Pulau          | 01°08'34.79" U<br>103°53'02.79" T | Kota Batam, Provinsi Kepulauan Riau                  |
| Melibun, Pulau          |             | Pulau          | 01°01'59.66" U<br>104°46'30.81" T | Kabupaten Bintan, Provinsi Kepulauan Riau            |
| Melinguh, Pulau         |             | Pulau          | 03°57'28.19" U<br>107°58'44.34" T | Kabupaten Natuna, Provinsi Kepulauan Riau            |
| Melinik, Pulau          |             | Pulau          | 00°44'08.00" U<br>104°11'15.00" T | Kota Batam, Provinsi Kepulauan Riau                  |
| Melintang, Pulau        | Pulau Cicir | Pulau          | 01°03'02.99" U<br>103°53'26.99" T | Kota Batam, Provinsi Kepulauan Riau                  |
| Melon, Pulau            |             | Pulau          | 01°05'45.75" U<br>103°52'55.73" T | Kota Batam, Provinsi Kepulauan Riau                  |
| Melor Besar, Pulau      |             | Pulau          | 00°44'19.00" U<br>104°10'57.00" T | Kota Batam, Provinsi Kepulauan Riau                  |
| Melor, Pulau            |             | Pulau          | 00°44'22.99" U<br>104°10'50.99" T | Kota Batam, Provinsi Kepulauan Riau                  |
| Mempa, Pulau            |             | Pulau          | 00°38'06.00" U<br>103°39'29.99" T | Kabupaten Karimun, Provinsi Kepulauan Riau           |
| Mempanak, Pulau         |             | Pulau          | 00°19'08.49" S<br>104°51'54.35" T | Kabupaten Lingga, Provinsi Kepulauan Riau            |
| Memperuk, Pulau         |             | Pulau          | 03°04'14.00" U<br>106°20'55.00" T | Kabupaten Kepulauan Anambas, Provinsi Kepulauan Riau |
| Mempoyong Besar, Pulau  |             | Pulau          | 00°43'45.00" U<br>103°41'26.00" T | Kabupaten Karimun, Provinsi Kepulauan Riau           |
| Mempoyong Kecil, Pulau  |             | Pulau          | 00°43'36.99" U<br>103°41'21.99" T | Kabupaten Karimun, Provinsi Kepulauan Riau           |
| Mempuruh, Pulau         |             | Pulau          | 00°53'26.99" U<br>104°39'55.00" T | Kabupaten Bintan, Provinsi Kepulauan Riau            |
| Menaung, Pulau          |             | Pulau          | 00°07'05.99" U<br>104°30'51.66" T | Kabupaten Lingga, Provinsi Kepulauan Riau            |
| Mencaras, Pulau         |             | Pulau          | 00°58'29.24" U<br>104°10'35.68" T | Kota Batam, Provinsi Kepulauan Riau                  |
| Mendara, Pulau          |             | Pulau          | 01°00'56.00" U<br>107°21'55.00" T | Kabupaten Bintan, Provinsi Kepulauan Riau            |
| Mendulang, Pulau        |             | Pulau          | 00°41'15.44" U<br>103°32'39.86" T | Kabupaten Karimun, Provinsi Kepulauan Riau           |
| Menggalang, Pulau       |             | Pulau          | 00°17'05.65" S<br>104°38'59.69" T | Kabupaten Lingga, Provinsi Kepulauan Riau            |
| Menggirang Besar, Pulau |             | Pulau          | 00°52'54.00" U<br>107°32'39.99" T | Kabupaten Bintan, Provinsi Kepulauan Riau            |
| Menggirang Kecil, Pulau |             | Pulau          | 00°52'49.00" U<br>107°31'14.00" T | Kabupaten Bintan, Provinsi Kepulauan Riau            |
| Mengkada, Pulau         |             | Pulau          | 00°59'19.00" U<br>103°57'38.00" T | Kota Batam, Provinsi Kepulauan Riau                  |
| Mengkait, Pulau         |             | Pulau          | 02°54'18.00" U<br>106°08'01.00" T | Kabupaten Kepulauan Anambas, Provinsi Kepulauan Riau |
| Mengkian, Pulau         |             | Pulau          | 03°15'32.00" U<br>106°23'22.99" T | Kabupaten Kepulauan Anambas, Provinsi Kepulauan Riau |
| Mengkuang, Pulau        |             | Pulau          | 00°08'47.97" U<br>104°29'17.84" T | Kabupaten Lingga, Provinsi Kepulauan Riau            |
| Mengkudu Darat, Pulau   |             | Pulau          | 00°28'49.84" U<br>103°37'36.77" T | Kabupaten Karimun, Provinsi Kepulauan Riau           |
| Mengkudu Laut, Pulau    |             | Pulau          | 00°28'41.16" U<br>103°37'36.72" T | Kabupaten Karimun, Provinsi Kepulauan Riau           |

| Nama Rupabumi           | Nama Lain | Unsur Rupabumi | Koordinat                         | Keterangan Wilayah                                   |
|-------------------------|-----------|----------------|-----------------------------------|--|
| Mengkudu, Pulau         |           | Pulau          | 01°06'33.99" U<br>103°54'04.00" T | Kota Batam, Provinsi Kepulauan Riau                  |
| Menjing, Pulau          |           | Pulau          | 01°00'38.00" U<br>104°08'44.99" T | Kota Batam, Provinsi Kepulauan Riau                  |
| Menjolak Kecil, Pulau   |           | Pulau          | 00°18'02.99" U<br>104°20'25.00" T | Kabupaten Lingga, Provinsi Kepulauan Riau            |
| Menjolak, Pulau         |           | Pulau          | 00°18'02.00" U<br>104°20'13.66" T | Kabupaten Lingga, Provinsi Kepulauan Riau            |
| Menokot, Pulau          |           | Pulau          | 00°53'35.14" U<br>103°23'48.44" T | Kabupaten Karimun, Provinsi Kepulauan Riau           |
| Menotos, Pulau          |           | Pulau          | 00°43'54.00" U<br>103°31'05.99" T | Kabupaten Karimun, Provinsi Kepulauan Riau           |
| Mensanak, Pulau         |           | Pulau          | 00°24'45.93" U<br>104°31'35.25" T | Kabupaten Lingga, Provinsi Kepulauan Riau            |
| Mensayu Darat, Pulau    |           | Pulau          | 00°41'16.00" U<br>103°31'41.00" T | Kabupaten Karimun, Provinsi Kepulauan Riau           |
| Mensayu Laut, Pulau     |           | Pulau          | 00°41'27.61" U<br>103°32'03.03" T | Kabupaten Karimun, Provinsi Kepulauan Riau           |
| Mensemud, Pulau         |           | Pulau          | 00°07'07.27" S<br>105°00'15.44" T | Kabupaten Lingga, Provinsi Kepulauan Riau            |
| Mentalak, Pulau         |           | Pulau          | 03°06'56.00" U<br>106°24'02.99" T | Kabupaten Kepulauan Anambas, Provinsi Kepulauan Riau |
| Mentaling, Pulau        |           | Pulau          | 00°42'52.10" U<br>103°41'31.79" T | Kabupaten Karimun, Provinsi Kepulauan Riau           |
| Mentayu, Pulau          |           | Pulau          | 02°52'18.99" U<br>106°06'02.99" T | Kabupaten Kepulauan Anambas, Provinsi Kepulauan Riau |
| Mentebung, Pulau        |           | Pulau          | 00°35'01.00" U<br>107°07'46.99" T | Kabupaten Bintan, Provinsi Kepulauan Riau            |
| Menteras Besar, Pulau   |           | Pulau          | 00°52'09.00" U<br>103°37'25.00" T | Kabupaten Karimun, Provinsi Kepulauan Riau           |
| Menteras Kecil, Pulau   |           | Pulau          | 00°52'38.37" U<br>103°37'15.98" T | Kabupaten Karimun, Provinsi Kepulauan Riau           |
| Menterus, Pulau         |           | Pulau          | 00°35'48.99" U<br>103°39'34.99" T | Kabupaten Karimun, Provinsi Kepulauan Riau           |
| Mentiang, Pulau         |           | Pulau          | 01°07'57.70" U<br>103°59'18.18" T | Kota Batam, Provinsi Kepulauan Riau                  |
| Mentigi Besar, Pulau    |           | Pulau          | 00°36'12.96" U<br>104°05'53.74" T | Kota Batam, Provinsi Kepulauan Riau                  |
| Mentigi Kecil, Pulau    |           | Pulau          | 00°36'07.60" U<br>104°05'54.35" T | Kota Batam, Provinsi Kepulauan Riau                  |
| Mentigi Kukur, Pulau    |           | Pulau          | 00°00'47.97" S<br>104°39'21.11" T | Kabupaten Lingga, Provinsi Kepulauan Riau            |
| Mentigi, Pulau          |           | Pulau          | 01°13'46.11" S<br>105°14'41.52" T | Kabupaten Lingga, Provinsi Kepulauan Riau            |
| Mentigi, Pulau          |           | Pulau          | 00°19'15.76" S<br>104°29'36.10" T | Kabupaten Lingga, Provinsi Kepulauan Riau            |
| Mentigi, Pulau          |           | Pulau          | 02°30'20.35" U<br>108°59'13.20" T | Kabupaten Natuna, Provinsi Kepulauan Riau            |
| Mentigiselinsing, Pulau |           | Pulau          | 00°18'02.59" S<br>104°07'24.45" T | Kabupaten Lingga, Provinsi Kepulauan Riau            |
| Mentima, Pulau          |           | Pulau          | 00°57'13.00" U<br>104°02'01.00" T | Kota Batam, Provinsi Kepulauan Riau                  |
| Mentulat, Pulau         |           | Pulau          | 00°04'55.85" S<br>104°39'50.17" T | Kabupaten Lingga, Provinsi Kepulauan Riau            |
| Mentutu, Pulau          |           | Pulau          | 00°01'21.00" U<br>104°31'59.99" T | Kabupaten Lingga, Provinsi Kepulauan Riau            |

| Nama Rupabumi         | Nama Lain | Unsur Rupabumi | Koordinat                         | Keterangan Wilayah                                   |
|-----------------------|-----------|----------------|-----------------------------------|--|
| Mepar, Pulau          |           | Pulau          | 00°15'32.40" S<br>104°35'20.47" T | Kabupaten Lingga, Provinsi Kepulauan Riau            |
| Merak, Pulau          |           | Pulau          | 00°59'24.00" U<br>103°22'58.00" T | Kabupaten Karimun, Provinsi Kepulauan Riau           |
| Merang, Pulau         |           | Pulau          | 00°26'49.16" U<br>104°22'24.87" T | Kabupaten Lingga, Provinsi Kepulauan Riau            |
| Merapas, Pulau        |           | Pulau          | 00°55'55.03" U<br>104°55'24.04" T | Kabupaten Bintan, Provinsi Kepulauan Riau            |
| Meratik, Pulau        |           | Pulau          | 00°17'55.01" S<br>105°01'14.84" T | Kabupaten Lingga, Provinsi Kepulauan Riau            |
| Merbai, Pulau         |           | Pulau          | 00°55'35.00" U<br>104°47'26.99" T | Kabupaten Bintan, Provinsi Kepulauan Riau            |
| Meregah, Pulau        |           | Pulau          | 01°01'13.00" U<br>104°07'12.00" T | Kota Batam, Provinsi Kepulauan Riau                  |
| Merendam, Pulau       |           | Pulau          | 02°04'04.00" U<br>109°06'05.00" T | Kabupaten Natuna, Provinsi Kepulauan Riau            |
| Meriam, Pulau         |           | Pulau          | 00°31'17.29" U<br>104°17'30.09" T | Kota Batam, Provinsi Kepulauan Riau                  |
| Meriam, Pulau         |           | Pulau          | 01°09'00.63" U<br>103°54'21.00" T | Kota Batam, Provinsi Kepulauan Riau                  |
| Meriam, Pulau         |           | Pulau          | 03°11'48.00" U<br>106°18'32.00" T | Kabupaten Kepulauan Anambas, Provinsi Kepulauan Riau |
| Meribung, Pulau       |           | Pulau          | 00°44'58.39" U<br>103°51'15.20" T | Kabupaten Karimun, Provinsi Kepulauan Riau           |
| Merodong, Pulau       |           | Pulau          | 00°23'45.92" U<br>104°26'45.88" T | Kabupaten Lingga, Provinsi Kepulauan Riau            |
| Merottok Besar, Pulau |           | Pulau          | 00°45'42.99" U<br>103°51'27.00" T | Kabupaten Karimun, Provinsi Kepulauan Riau           |
| Merottok Kecil, Pulau |           | Pulau          | 00°45'32.00" U<br>103°51'38.99" T | Kabupaten Karimun, Provinsi Kepulauan Riau           |
| Mesabang, Pulau       |           | Pulau          | 03°10'26.00" U<br>106°18'14.00" T | Kabupaten Kepulauan Anambas, Provinsi Kepulauan Riau |
| Metigi, Pulau         |           | Pulau          | 00°02'05.66" S<br>104°50'20.84" T | Kabupaten Lingga, Provinsi Kepulauan Riau            |
| Meya, Pulau           |           | Pulau          | 00°33'54.00" U<br>103°37'50.99" T | Kabupaten Karimun, Provinsi Kepulauan Riau           |
| Midai, Pulau          |           | Pulau          | 03°05'11.00" U<br>105°58'10.99" T | Kabupaten Kepulauan Anambas, Provinsi Kepulauan Riau |
| Midai, Pulau          |           | Pulau          | 02°59'53.00" U<br>107°46'50.99" T | Kabupaten Natuna, Provinsi Kepulauan Riau            |
| Mingga, Pulau         |           | Pulau          | 03°02'52.00" U<br>105°44'15.00" T | Kabupaten Kepulauan Anambas, Provinsi Kepulauan Riau |
| Mingki, Pulau         |           | Pulau          | 00°49'18.00" U<br>104°40'41.99" T | Kabupaten Bintan, Provinsi Kepulauan Riau            |
| Moimoi, Pulau         |           | Pulau          | 00°59'30.99" U<br>104°07'25.00" T | Kota Batam, Provinsi Kepulauan Riau                  |
| Montoh, Pulau         |           | Pulau          | 01°06'20.49" U<br>103°51'55.80" T | Kota Batam, Provinsi Kepulauan Riau                  |
| Montoh, Pulau         |           | Pulau          | 01°06'20.10" U<br>103°51'37.45" T | Kota Batam, Provinsi Kepulauan Riau                  |
| Moro Darat, Pulau     |           | Pulau          | 00°45'36.00" U<br>103°41'12.00" T | Kabupaten Karimun, Provinsi Kepulauan Riau           |
| Moro Laut, Pulau      |           | Pulau          | 00°45'58.00" U<br>103°39'50.00" T | Kabupaten Karimun, Provinsi Kepulauan Riau           |
| Moro Tengah, Pulau    |           | Pulau          | 00°45'42.99" U<br>103°40'28.99" T | Kabupaten Karimun, Provinsi Kepulauan Riau           |



| Nama Rupabumi      | Nama Lain    | Unsur Rupabumi | Koordinat                         | Keterangan Wilayah                                      |
|--------------------|--------------|----------------|-----------------------------------|---|
| Moso, Pulau        |              | Pulau          | 03°07'47.38" U<br>106°24'22.35" T | Kabupaten Kepulauan Anambas,<br>Provinsi Kepulauan Riau |
| Mubun, Pulau       |              | Pulau          | 00°21'27.75" S<br>104°25'07.00" T | Kabupaten Lingga, Provinsi<br>Kepulauan Riau            |
| Mubur, Pulau       |              | Pulau          | 03°20'12.00" U<br>106°12'37.00" T | Kabupaten Kepulauan Anambas,<br>Provinsi Kepulauan Riau |
| Mubut Darat, Pulau |              | Pulau          | 00°49'07.00" U<br>104°16'52.72" T | Kota Batam, Provinsi Kepulauan<br>Riau                  |
| Mubut Laut, Pulau  |              | Pulau          | 00°49'11.16" U<br>104°17'52.62" T | Kota Batam, Provinsi Kepulauan<br>Riau                  |
| Mubut, Pulau       |              | Pulau          | 00°01'30.50" U<br>104°32'33.93" T | Kabupaten Lingga, Provinsi<br>Kepulauan Riau            |
| Muci, Pulau        |              | Pulau          | 00°30'56.89" S<br>104°02'14.96" T | Kabupaten Lingga, Provinsi<br>Kepulauan Riau            |
| Mudu, Pulau        |              | Pulau          | 01°05'38.65" U<br>103°17'16.46" T | Kabupaten Karimun, Provinsi<br>Kepulauan Riau           |
| Mukut, Pulau       |              | Pulau          | 03°07'30.00" U<br>105°40'30.00" T | Kabupaten Kepulauan Anambas,<br>Provinsi Kepulauan Riau |
| Mulan, Pulau       |              | Pulau          | 00°18'26.64" U<br>104°18'13.17" T | Kabupaten Lingga, Provinsi<br>Kepulauan Riau            |
| Mumbang, Pulau     |              | Pulau          | 01°03'52.89" U<br>103°53'37.50" T | Kota Batam, Provinsi Kepulauan<br>Riau                  |
| Murai, Pulau       |              | Pulau          | 00°49'22.93" U<br>103°41'32.97" T | Kabupaten Karimun, Provinsi<br>Kepulauan Riau           |
| Muraibatu, Pulau   |              | Pulau          | 00°53'13.99" U<br>103°47'48.00" T | Kabupaten Karimun, Provinsi<br>Kepulauan Riau           |
| Murba, Pulau       |              | Pulau          | 02°30'38.00" U<br>106°03'10.00" T | Kabupaten Kepulauan Anambas,<br>Provinsi Kepulauan Riau |
| Murik Kecil, Pulau |              | Pulau          | 01°54'14.02" U<br>108°39'07.21" T | Kabupaten Natuna, Provinsi<br>Kepulauan Riau            |
| Murik, Pulau       |              | Pulau          | 01°54'06.91" U<br>108°38'42.91" T | Kabupaten Natuna, Provinsi<br>Kepulauan Riau            |
| Musang, Pulau      |              | Pulau          | 00°35'06.00" U<br>103°33'59.00" T | Kabupaten Karimun, Provinsi<br>Kepulauan Riau           |
| Musuh, Pulau       |              | Pulau          | 03°06'45.00" U<br>106°06'47.00" T | Kabupaten Kepulauan Anambas,<br>Provinsi Kepulauan Riau |
| Mutus, Pulau       |              | Pulau          | 00°02'39.22" S<br>104°41'18.06" T | Kabupaten Lingga, Provinsi<br>Kepulauan Riau            |
| Mutus, Pulau       |              | Pulau          | 02°29'52.16" U<br>108°59'11.54" T | Kabupaten Natuna, Provinsi<br>Kepulauan Riau            |
| Muyat, Pulau       |              | Pulau          | 03°58'04.38" U<br>108°24'11.02" T | Kabupaten Natuna, Provinsi<br>Kepulauan Riau            |
| Nakok, Pulau       |              | Pulau          | 02°38'01.81" U<br>106°17'37.65" T | Kabupaten Kepulauan Anambas,<br>Provinsi Kepulauan Riau |
| Nanga, Pulau       |              | Pulau          | 00°40'18.00" U<br>104°18'24.00" T | Kota Batam, Provinsi Kepulauan<br>Riau                  |
| Nangak, Pulau      |              | Pulau          | 03°14'36.65" U<br>106°26'15.29" T | Kabupaten Kepulauan Anambas,<br>Provinsi Kepulauan Riau |
| Nangka, Pulau      |              | Pulau          | 00°54'32.00" U<br>103°21'36.00" T | Kabupaten Karimun, Provinsi<br>Kepulauan Riau           |
| Nangka, Pulau      | Pulau Nangke | Pulau          | 00°57'59.29" U<br>103°48'56.70" T | Kota Batam, Provinsi Kepulauan<br>Riau                  |
| Nangka, Pulau      |              | Pulau          | 00°58'39.33" U<br>103°49'17.80" T | Kota Batam, Provinsi Kepulauan<br>Riau                  |
| Nangka, Pulau      |              | Pulau          | 00°58'19.99" U<br>107°23'48.99" T | Kabupaten Bintan, Provinsi<br>Kepulauan Riau            |



| Nama Rupabumi  | Nama Lain        | Unsur Rupabumi | Koordinat                         | Keterangan Wilayah                                   |
|----------------|------------------|----------------|-----------------------------------|--|
| Nangke, Pulau  |                  | Pulau          | 02°29'20.00" U<br>108°59'19.00" T | Kabupaten Natuna, Provinsi Kepulauan Riau            |
| Nangoi, Pulau  |                  | Pulau          | 01°09'42.00" U<br>103°21'41.00" T | Kabupaten Karimun, Provinsi Kepulauan Riau           |
| Nawan, Pulau   |                  | Pulau          | 03°07'31.00" U<br>106°08'43.00" T | Kabupaten Kepulauan Anambas, Provinsi Kepulauan Riau |
| Nenas, Pulau   |                  | Pulau          | 00°23'34.44" U<br>104°26'19.68" T | Kabupaten Lingga, Provinsi Kepulauan Riau            |
| Nenas, Pulau   |                  | Pulau          | 00°52'40.94" U<br>103°48'28.43" T | Kabupaten Karimun, Provinsi Kepulauan Riau           |
| Ngal, Pulau    |                  | Pulau          | 00°41'16.00" U<br>103°35'06.00" T | Kabupaten Karimun, Provinsi Kepulauan Riau           |
| Ngalih, Pulau  |                  | Pulau          | 00°47'39.00" U<br>104°37'14.99" T | Kabupaten Bintan, Provinsi Kepulauan Riau            |
| Nganya, Pulau  |                  | Pulau          | 02°54'20.00" U<br>108°46'05.99" T | Kabupaten Natuna, Provinsi Kepulauan Riau            |
| Ngao, Pulau    |                  | Pulau          | 01°00'10.88" U<br>104°50'46.50" T | Kabupaten Bintan, Provinsi Kepulauan Riau            |
| Ngayok, Pulau  |                  | Pulau          | 02°57'31.00" U<br>108°47'12.99" T | Kabupaten Natuna, Provinsi Kepulauan Riau            |
| Ngenang, Pulau |                  | Pulau          | 01°00'23.00" U<br>104°10'05.00" T | Kota Batam, Provinsi Kepulauan Riau                  |
| Nguan, Pulau   |                  | Pulau          | 00°39'07.99" U<br>104°14'13.99" T | Kota Batam, Provinsi Kepulauan Riau                  |
| Nia, Pulau     |                  | Pulau          | 00°18'54.87" U<br>104°26'24.68" T | Kabupaten Lingga, Provinsi Kepulauan Riau            |
| Nibung, Pulau  |                  | Pulau          | 00°50'07.00" U<br>104°08'33.00" T | Kota Batam, Provinsi Kepulauan Riau                  |
| Nibung, Pulau  | Pulau Bakau      | Pulau          | 00°57'35.79" U<br>104°05'10.00" T | Kota Batam, Provinsi Kepulauan Riau                  |
| Nibung, Pulau  |                  | Pulau          | 00°21'11.23" S<br>104°12'23.29" T | Kabupaten Lingga, Provinsi Kepulauan Riau            |
| Nibung, Pulau  |                  | Pulau          | 00°20'24.31" U<br>104°18'03.27" T | Kabupaten Lingga, Provinsi Kepulauan Riau            |
| Nibung, Pulau  |                  | Pulau          | 01°03'36.07" U<br>104°05'56.91" T | Kota Batam, Provinsi Kepulauan Riau                  |
| Nibung, Pulau  |                  | Pulau          | 00°57'28.00" U<br>103°58'14.00" T | Kota Batam, Provinsi Kepulauan Riau                  |
| Nibung, Pulau  |                  | Pulau          | 00°57'40.77" U<br>104°02'25.81" T | Kota Batam, Provinsi Kepulauan Riau                  |
| Nibung, Pulau  |                  | Pulau          | 04°05'06.14" U<br>108°16'25.01" T | Kabupaten Natuna, Provinsi Kepulauan Riau            |
| Nibung, Pulau  |                  | Pulau          | 00°58'54.00" U<br>107°23'48.99" T | Kabupaten Bintan, Provinsi Kepulauan Riau            |
| Nibung, Pulau  |                  | Pulau          | 03°23'25.00" U<br>106°26'51.00" T | Kabupaten Kepulauan Anambas, Provinsi Kepulauan Riau |
| Nibung, Pulau  |                  | Pulau          | 03°09'29.00" U<br>106°26'20.00" T | Kabupaten Kepulauan Anambas, Provinsi Kepulauan Riau |
| Nibung, Pulau  |                  | Pulau          | 00°54'45.00" U<br>103°28'40.00" T | Kabupaten Karimun, Provinsi Kepulauan Riau           |
| Nibung, Pulau  |                  | Pulau          | 00°52'40.00" U<br>103°48'15.99" T | Kabupaten Karimun, Provinsi Kepulauan Riau           |
| Nibung, Pulau  | Pulau Anakcincin | Pulau          | 01°03'56.09" U<br>103°53'20.69" T | Kota Batam, Provinsi Kepulauan Riau                  |
| Nikoe, Pulau   |                  | Pulau          | 01°03'07.86" U<br>104°42'33.08" T | Kabupaten Bintan, Provinsi Kepulauan Riau            |

| Nama Rupabumi       | Nama Lain | Unsur Rupabumi | Koordinat                         | Keterangan Wilayah                                   |
|---------------------|-----------|----------------|-----------------------------------|--|
| Nilir, Pulau        |           | Pulau          | 00°55'57.64" U<br>104°09'00.04" T | Kota Batam, Provinsi Kepulauan Riau                  |
| Nimbul, Pulau       |           | Pulau          | 00°42'13.00" U<br>104°37'40.00" T | Kabupaten Bintan, Provinsi Kepulauan Riau            |
| Ninek, Pulau        |           | Pulau          | 03°58'22.68" U<br>108°24'08.60" T | Kabupaten Natuna, Provinsi Kepulauan Riau            |
| Nipa, Pulau         |           | Pulau          | 01°08'48.99" U<br>103°39'29.00" T | Kota Batam, Provinsi Kepulauan Riau                  |
| Nipah Darat, Pulau  |           | Pulau          | 00°38'21.00" U<br>103°33'15.00" T | Kabupaten Karimun, Provinsi Kepulauan Riau           |
| Nipah Kecil, Pulau  |           | Pulau          | 00°45'35.72" U<br>103°50'16.12" T | Kabupaten Karimun, Provinsi Kepulauan Riau           |
| Nipah Laut, Pulau   |           | Pulau          | 00°37'16.00" U<br>103°33'51.99" T | Kabupaten Karimun, Provinsi Kepulauan Riau           |
| Nipah Tengah, Pulau |           | Pulau          | 00°37'58.00" U<br>103°33'29.00" T | Kabupaten Karimun, Provinsi Kepulauan Riau           |
| Nipah, Pulau        |           | Pulau          | 00°58'22.00" U<br>104°03'13.00" T | Kota Batam, Provinsi Kepulauan Riau                  |
| Nipah, Pulau        |           | Pulau          | 00°55'44.00" U<br>103°20'29.00" T | Kabupaten Karimun, Provinsi Kepulauan Riau           |
| Nipah, Pulau        |           | Pulau          | 03°15'34.99" U<br>106°18'36.00" T | Kabupaten Kepulauan Anambas, Provinsi Kepulauan Riau |
| Nipis, Pulau        |           | Pulau          | 00°56'17.00" U<br>103°58'54.99" T | Kota Batam, Provinsi Kepulauan Riau                  |
| Nipis, Pulau        |           | Pulau          | 00°36'38.00" U<br>103°40'27.99" T | Kabupaten Karimun, Provinsi Kepulauan Riau           |
| Nirup, Pulau        |           | Pulau          | 01°07'35.00" U<br>103°49'39.00" T | Kota Batam, Provinsi Kepulauan Riau                  |
| Niur, Pulau         |           | Pulau          | 00°40'26.00" U<br>103°33'27.00" T | Kabupaten Karimun, Provinsi Kepulauan Riau           |
| Noja, Pulau         |           | Pulau          | 00°21'16.52" S<br>104°15'53.82" T | Kabupaten Lingga, Provinsi Kepulauan Riau            |
| Nopong Kecil, Pulau |           | Pulau          | 00°28'38.21" U<br>104°22'52.13" T | Kabupaten Lingga, Provinsi Kepulauan Riau            |
| Nopong, Pulau       |           | Pulau          | 00°29'02.00" U<br>104°22'58.22" T | Kabupaten Lingga, Provinsi Kepulauan Riau            |
| Noran, Pulau        |           | Pulau          | 03°23'53.99" U<br>106°13'43.00" T | Kabupaten Kepulauan Anambas, Provinsi Kepulauan Riau |
| Numbing, Pulau      |           | Pulau          | 00°44'03.99" U<br>104°44'15.00" T | Kabupaten Bintan, Provinsi Kepulauan Riau            |
| Nunse, Pulau        |           | Pulau          | 02°59'16.00" U<br>106°24'54.00" T | Kabupaten Kepulauan Anambas, Provinsi Kepulauan Riau |
| Nurdin, Pulau       |           | Pulau          | 00°28'34.92" U<br>104°16'39.56" T | Kota Batam, Provinsi Kepulauan Riau                  |
| Nyamuk, Pulau       |           | Pulau          | 00°20'34.80" U<br>104°33'28.04" T | Kabupaten Lingga, Provinsi Kepulauan Riau            |
| Nyamuk, Pulau       |           | Pulau          | 00°45'45.61" S<br>104°56'24.39" T | Kabupaten Lingga, Provinsi Kepulauan Riau            |
| Nyamuk, Pulau       |           | Pulau          | 02°33'34.99" U<br>109°07'26.00" T | Kabupaten Natuna, Provinsi Kepulauan Riau            |
| Nyel, Pulau         |           | Pulau          | 00°13'36.52" U<br>104°23'03.50" T | Kabupaten Lingga, Provinsi Kepulauan Riau            |
| Nyemuk, Pulau       |           | Pulau          | 03°20'27.68" U<br>106°23'17.63" T | Kabupaten Kepulauan Anambas, Provinsi Kepulauan Riau |
| Nyirih, Pulau       |           | Pulau          | 01°11'55.16" U<br>104°31'58.91" T | Kabupaten Bintan, Provinsi Kepulauan Riau            |

| Nama Rupabumi       | Nama Lain               | Unsur Rupabumi | Koordinat                         | Keterangan Wilayah                                   |
|---------------------|-------------------------|----------------|-----------------------------------|--|
| Nyirih, Pulau       | Pulau Tokonglayar Besar | Pulau          | 00°51'53.13" S<br>104°24'39.77" T | Provinsi Kepulauan Riau                              |
| Nyirihsayak, Pulau  |                         | Pulau          | 00°46'04.00" S<br>104°56'21.80" T | Kabupaten Lingga, Provinsi Kepulauan Riau            |
| Nyiur Besar, Pulau  | Pulau                   | Pulau          | 01°09'41.88" U<br>104°18'55.79" T | Kabupaten Bintan, Provinsi Kepulauan Riau            |
| Nyiur, Pulau        |                         | Pulau          | 00°19'16.93" S<br>104°29'12.48" T | Kabupaten Lingga, Provinsi Kepulauan Riau            |
| Nyiur, Pulau        | Pulau                   | Pulau          | 00°40'02.09" S<br>104°23'26.71" T | Kabupaten Lingga, Provinsi Kepulauan Riau            |
| Ojol, Pulau         |                         | Pulau          | 00°53'06.00" U<br>103°47'57.00" T | Kabupaten Karimun, Provinsi Kepulauan Riau           |
| Oncot, Pulau        | Pulau                   | Pulau          | 00°33'33.24" S<br>104°18'33.77" T | Kabupaten Lingga, Provinsi Kepulauan Riau            |
| Orangmati, Pulau    |                         | Pulau          | 00°59'36.47" U<br>103°57'49.58" T | Kota Batam, Provinsi Kepulauan Riau                  |
| Pacet, Pulau        | Pulau                   | Pulau          | 00°50'53.99" U<br>103°29'57.99" T | Kabupaten Karimun, Provinsi Kepulauan Riau           |
| Padi, Pulau         |                         | Pulau          | 01°04'37.99" U<br>103°52'50.00" T | Kota Batam, Provinsi Kepulauan Riau                  |
| Pahat, Pulau        | Pulau                   | Pulau          | 03°24'01.00" U<br>106°08'57.00" T | Kabupaten Kepulauan Anambas, Provinsi Kepulauan Riau |
| Pait, Pulau         |                         | Pulau          | 00°51'30.22" U<br>103°47'50.19" T | Kabupaten Karimun, Provinsi Kepulauan Riau           |
| Pakcui, Pulau       | Pulau                   | Pulau          | 01°07'05.00" U<br>103°54'33.00" T | Kota Batam, Provinsi Kepulauan Riau                  |
| Paku Besar, Pulau   |                         | Pulau          | 00°28'04.00" U<br>104°21'45.79" T | Kabupaten Lingga, Provinsi Kepulauan Riau            |
| Paku Besar, Pulau   | Pulau                   | Pulau          | 00°16'11.82" U<br>104°29'00.30" T | Kabupaten Lingga, Provinsi Kepulauan Riau            |
| Paku Kecil, Pulau   |                         | Pulau          | 00°16'15.39" U<br>104°28'56.19" T | Kabupaten Lingga, Provinsi Kepulauan Riau            |
| Paku Kecil, Pulau   | Pulau                   | Pulau          | 00°27'14.90" U<br>104°22'04.00" T | Kabupaten Lingga, Provinsi Kepulauan Riau            |
| Paku, Pulau         |                         | Pulau          | 00°54'58.57" U<br>104°25'44.38" T | Kota Tanjung Pinang, Provinsi Kepulauan Riau         |
| Pakuterus, Pulau    | Pulau                   | Pulau          | 00°28'22.00" U<br>104°22'16.28" T | Kabupaten Lingga, Provinsi Kepulauan Riau            |
| Paloi Besar, Pulau  |                         | Pulau          | 00°55'22.00" U<br>103°49'03.00" T | Kota Batam, Provinsi Kepulauan Riau                  |
| Paloi Kecil, Pulau  | Pulau                   | Pulau          | 00°55'40.21" U<br>103°48'45.13" T | Kota Batam, Provinsi Kepulauan Riau                  |
| Panau, Pulau        |                         | Pulau          | 00°35'53.00" U<br>107°05'19.00" T | Kabupaten Bintan, Provinsi Kepulauan Riau            |
| Pandai Barat, Pulau | Pulau                   | Pulau          | 00°44'39.48" U<br>103°20'26.40" T | Kabupaten Karimun, Provinsi Kepulauan Riau           |
| Pandai Timur, Pulau |                         | Pulau          | 00°44'36.00" U<br>103°20'49.81" T | Kabupaten Karimun, Provinsi Kepulauan Riau           |
| Pandan Besar, Pulau | Pulau                   | Pulau          | 00°56'48.99" U<br>103°29'30.00" T | Kabupaten Karimun, Provinsi Kepulauan Riau           |
| Pandan Kecil, Pulau |                         | Pulau          | 00°57'09.00" U<br>103°29'40.99" T | Kabupaten Karimun, Provinsi Kepulauan Riau           |
| Pandan, Pulau       | Pulau                   | Pulau          | 00°39'10.62" S<br>104°20'27.28" T | Kabupaten Lingga, Provinsi Kepulauan Riau            |
| Pandan, Pulau       |                         | Pulau          | 00°15'20.21" S<br>104°21'05.32" T | Kabupaten Lingga, Provinsi Kepulauan Riau            |

| Nama Rupabumi           | Nama Lain | Unsur Rupabumi | Koordinat                         | Keterangan Wilayah                                   |
|-------------------------|-----------|----------------|-----------------------------------|--|
| Pandan, Pulau           |           | Pulau          | 00°47'04.99" U<br>103°57'52.99" T | Kabupaten Karimun, Provinsi Kepulauan Riau           |
| Pandan, Pulau           |           | Pulau          | 00°15'23.11" U<br>104°27'26.49" T | Kabupaten Lingga, Provinsi Kepulauan Riau            |
| Pandan, Pulau           |           | Pulau          | 00°02'10.03" S<br>104°40'50.08" T | Kabupaten Lingga, Provinsi Kepulauan Riau            |
| Panggak, Pulau          |           | Pulau          | 00°36'41.79" S<br>104°20'03.00" T | Kabupaten Lingga, Provinsi Kepulauan Riau            |
| Pangkalan Tering, Pulau |           | Pulau          | 00°34'06.39" U<br>104°13'47.60" T | Kota Batam, Provinsi Kepulauan Riau                  |
| Pangkat, Pulau          |           | Pulau          | 00°10'47.31" U<br>104°24'14.86" T | Kabupaten Lingga, Provinsi Kepulauan Riau            |
| Pangkat, Pulau          |           | Pulau          | 00°09'52.80" U<br>104°24'02.72" T | Kabupaten Lingga, Provinsi Kepulauan Riau            |
| Pangkil, Pulau          |           | Pulau          | 00°16'59.23" U<br>104°24'23.14" T | Kabupaten Lingga, Provinsi Kepulauan Riau            |
| Pangkil, Pulau          |           | Pulau          | 00°49'48.00" U<br>104°21'42.99" T | Kabupaten Bintan, Provinsi Kepulauan Riau            |
| Panjang Besar, Pulau    |           | Pulau          | 00°12'24.26" U<br>104°22'50.48" T | Kabupaten Lingga, Provinsi Kepulauan Riau            |
| Panjang Darat, Pulau    |           | Pulau          | 00°57'38.99" U<br>104°01'27.00" T | Kota Batam, Provinsi Kepulauan Riau                  |
| Panjang Kecik, Pulau    |           | Pulau          | 00°13'09.00" U<br>104°21'55.44" T | Kabupaten Lingga, Provinsi Kepulauan Riau            |
| Panjang Laut, Pulau     |           | Pulau          | 00°57'22.00" U<br>104°01'41.00" T | Kota Batam, Provinsi Kepulauan Riau                  |
| Panjang Lima, Pulau     |           | Pulau          | 00°16'00.00" S<br>104°27'11.01" T | Kabupaten Lingga, Provinsi Kepulauan Riau            |
| Panjang Posek, Pulau    |           | Pulau          | 00°20'25.90" S<br>104°13'48.36" T | Kabupaten Lingga, Provinsi Kepulauan Riau            |
| Panjang, Pulau          |           | Pulau          | 00°48'16.38" U<br>104°08'44.66" T | Kota Batam, Provinsi Kepulauan Riau                  |
| Panjang, Pulau          |           | Pulau          | 03°15'35.55" U<br>106°26'36.25" T | Kabupaten Kepulauan Anambas, Provinsi Kepulauan Riau |
| Panjang, Pulau          |           | Pulau          | 01°00'49.00" U<br>103°45'33.00" T | Kota Batam, Provinsi Kepulauan Riau                  |
| Panjang, Pulau          |           | Pulau          | 01°01'43.00" U<br>103°48'11.00" T | Kota Batam, Provinsi Kepulauan Riau                  |
| Panjang, Pulau          |           | Pulau          | 00°59'22.99" U<br>103°48'47.00" T | Kota Batam, Provinsi Kepulauan Riau                  |
| Panjang, Pulau          |           | Pulau          | 00°58'05.00" U<br>104°01'25.00" T | Kota Batam, Provinsi Kepulauan Riau                  |
| Panjang, Pulau          |           | Pulau          | 00°44'17.17" U<br>103°33'55.55" T | Kabupaten Karimun, Provinsi Kepulauan Riau           |
| Panjang, Pulau          |           | Pulau          | 00°51'19.00" U<br>103°40'28.99" T | Kabupaten Karimun, Provinsi Kepulauan Riau           |
| Panjang, Pulau          |           | Pulau          | 02°44'52.00" U<br>108°54'45.00" T | Kabupaten Natuna, Provinsi Kepulauan Riau            |
| Panjang, Pulau          |           | Pulau          | 04°14'58.99" U<br>108°11'53.00" T | Kabupaten Natuna, Provinsi Kepulauan Riau            |
| Panjang, Pulau          |           | Pulau          | 00°59'58.99" U<br>107°23'29.00" T | Kabupaten Bintan, Provinsi Kepulauan Riau            |
| Parang, Pulau           |           | Pulau          | 00°54'22.00" U<br>103°48'07.99" T | Kabupaten Karimun, Provinsi Kepulauan Riau           |
| Parit, Pulau            |           | Pulau          | 00°56'51.00" U<br>103°27'09.00" T | Kabupaten Karimun, Provinsi Kepulauan Riau           |

| Nama Rupabumi        | Nama Lain | Unsur Rupabumi | Koordinat                         | Keterangan Wilayah                                   |
|----------------------|-----------|----------------|-----------------------------------|--|
| Pasai, Pulau         |           | Pulau          | 00°53'26.99" U<br>103°45'23.00" T | Kabupaten Karimun, Provinsi Kepulauan Riau           |
| Pasir Buluh, Pulau   |           | Pulau          | 00°33'45.00" U<br>104°12'51.99" T | Kota Batam, Provinsi Kepulauan Riau                  |
| Pasir, Pulau         |           | Pulau          | 03°14'08.00" U<br>106°17'03.00" T | Kabupaten Kepulauan Anambas, Provinsi Kepulauan Riau |
| Pasir, Pulau         |           | Pulau          | 01°04'48.00" U<br>103°52'13.00" T | Kota Batam, Provinsi Kepulauan Riau                  |
| Pasir, Pulau         |           | Pulau          | 03°47'27.42" U<br>108°10'15.75" T | Kabupaten Natuna, Provinsi Kepulauan Riau            |
| Pasirgagah, Pulau    |           | Pulau          | 00°14'24.10" U<br>104°27'16.16" T | Kabupaten Lingga, Provinsi Kepulauan Riau            |
| Pasirkeliling, Pulau |           | Pulau          | 01°15'37.62" S<br>105°15'19.65" T | Kabupaten Lingga, Provinsi Kepulauan Riau            |
| Pasirlumat, Pulau    |           | Pulau          | 02°44'22.35" U<br>106°14'44.28" T | Kabupaten Kepulauan Anambas, Provinsi Kepulauan Riau |
| Pasirmentigi, Pulau  |           | Pulau          | 00°10'29.02" U<br>104°15'50.61" T | Kabupaten Lingga, Provinsi Kepulauan Riau            |
| Pasu, Pulau          |           | Pulau          | 03°05'44.99" U<br>105°58'19.99" T | Kabupaten Kepulauan Anambas, Provinsi Kepulauan Riau |
| Pasu, Pulau          |           | Pulau          | 03°22'59.00" U<br>106°27'49.00" T | Kabupaten Kepulauan Anambas, Provinsi Kepulauan Riau |
| Patera, Pulau        |           | Pulau          | 01°07'30.50" U<br>103°23'31.89" T | Kabupaten Karimun, Provinsi Kepulauan Riau           |
| Patung Besar, Pulau  |           | Pulau          | 01°11'40.30" U<br>104°22'33.10" T | Kabupaten Bintan, Provinsi Kepulauan Riau            |
| Patung Kecil, Pulau  |           | Pulau          | 01°11'40.89" U<br>104°22'27.09" T | Kabupaten Bintan, Provinsi Kepulauan Riau            |
| Patung Laut, Pulau   |           | Pulau          | 01°11'44.70" U<br>104°22'36.19" T | Kabupaten Bintan, Provinsi Kepulauan Riau            |
| Pauh, Pulau          |           | Pulau          | 03°12'22.00" U<br>106°18'10.00" T | Kabupaten Kepulauan Anambas, Provinsi Kepulauan Riau |
| Pauh, Pulau          |           | Pulau          | 00°11'06.00" U<br>104°26'42.32" T | Kabupaten Lingga, Provinsi Kepulauan Riau            |
| Pauh, Pulau          |           | Pulau          | 00°47'34.00" U<br>103°42'49.00" T | Kabupaten Karimun, Provinsi Kepulauan Riau           |
| Paya, Pulau          |           | Pulau          | 00°21'46.62" S<br>104°10'09.91" T | Kabupaten Lingga, Provinsi Kepulauan Riau            |
| Payung, Pulau        |           | Pulau          | 01°06'41.69" U<br>103°50'32.30" T | Kota Batam, Provinsi Kepulauan Riau                  |
| Payung, Pulau        |           | Pulau          | 00°11'23.12" U<br>104°23'55.42" T | Kabupaten Lingga, Provinsi Kepulauan Riau            |
| Payung, Pulau        |           | Pulau          | 01°06'34.58" U<br>103°50'35.07" T | Kota Batam, Provinsi Kepulauan Riau                  |
| Payung, Pulau        |           | Pulau          | 01°07'32.70" U<br>104°38'05.10" T | Kabupaten Bintan, Provinsi Kepulauan Riau            |
| Pecong Besar, Pulau  |           | Pulau          | 00°59'55.00" U<br>103°49'34.00" T | Kota Batam, Provinsi Kepulauan Riau                  |
| Pecong Kecil, Pulau  |           | Pulau          | 01°00'27.00" U<br>103°49'16.00" T | Kota Batam, Provinsi Kepulauan Riau                  |
| Pejantai, Pulau      |           | Pulau          | 03°21'13.00" U<br>106°10'32.00" T | Kabupaten Kepulauan Anambas, Provinsi Kepulauan Riau |
| Pejantan, Pulau      |           | Pulau          | 00°07'14.61" U<br>107°13'14.30" T | Kabupaten Bintan, Provinsi Kepulauan Riau            |
| Pejaul, Pulau        |           | Pulau          | 03°08'37.00" U<br>106°23'21.00" T | Kabupaten Kepulauan Anambas, Provinsi Kepulauan Riau |

| Nama Rupabumi         | Nama Lain | Unsur Rupabumi | Koordinat                         | Keterangan Wilayah                                   |
|-----------------------|-----------|----------------|-----------------------------------|--|
| Pekajang Besar, Pulau |           | Pulau          | 01°09'33.01" S<br>105°17'47.76" T | Kabupaten Lingga, Provinsi Kepulauan Riau            |
| Pekajang Kecil, Pulau |           | Pulau          | 01°12'30.92" S<br>105°15'57.74" T | Kabupaten Lingga, Provinsi Kepulauan Riau            |
| Pelabang, Pulau       |           | Pulau          | 03°03'20.99" U<br>106°20'11.00" T | Kabupaten Kepulauan Anambas, Provinsi Kepulauan Riau |
| Pelaham, Pulau        |           | Pulau          | 00°49'45.00" U<br>104°37'50.99" T | Kabupaten Bintan, Provinsi Kepulauan Riau            |
| Pelampung, Pulau      |           | Pulau          | 01°07'28.99" U<br>103°42'13.00" T | Kota Batam, Provinsi Kepulauan Riau                  |
| Pelanduk Besar, Pulau |           | Pulau          | 00°11'38.47" U<br>104°20'11.50" T | Kabupaten Lingga, Provinsi Kepulauan Riau            |
| Pelanduk Kecil, Pulau |           | Pulau          | 00°13'01.99" U<br>104°19'41.05" T | Kabupaten Lingga, Provinsi Kepulauan Riau            |
| Pelanduk, Pulau       |           | Pulau          | 03°49'34.00" U<br>108°13'32.00" T | Kabupaten Natuna, Provinsi Kepulauan Riau            |
| Pelang, Pulau         |           | Pulau          | 00°21'17.78" S<br>104°25'46.77" T | Kabupaten Lingga, Provinsi Kepulauan Riau            |
| Pelangi, Pulau        |           | Pulau          | 01°03'11.99" U<br>103°48'56.00" T | Kota Batam, Provinsi Kepulauan Riau                  |
| Pelangkat, Pulau      |           | Pulau          | 00°44'48.99" U<br>103°35'01.00" T | Kabupaten Karimun, Provinsi Kepulauan Riau           |
| Pelintang, Pulau      |           | Pulau          | 00°28'54.40" U<br>104°16'28.84" T | Kota Batam, Provinsi Kepulauan Riau                  |
| Pempang, Pulau        |           | Pulau          | 00°05'22.48" U<br>104°44'24.97" T | Kabupaten Lingga, Provinsi Kepulauan Riau            |
| Pempang, Pulau        |           | Pulau          | 03°07'34.00" U<br>106°27'04.00" T | Kabupaten Kepulauan Anambas, Provinsi Kepulauan Riau |
| Pemping, Pulau        |           | Pulau          | 01°05'35.99" U<br>103°48'11.99" T | Kota Batam, Provinsi Kepulauan Riau                  |
| Pemutus, Pulau        |           | Pulau          | 03°04'59.00" U<br>106°19'58.00" T | Kabupaten Kepulauan Anambas, Provinsi Kepulauan Riau |
| Penaah Kecil, Pulau   |           | Pulau          | 00°05'02.00" S<br>104°50'12.87" T | Kabupaten Lingga, Provinsi Kepulauan Riau            |
| Penaah, Pulau         |           | Pulau          | 00°04'43.14" S<br>104°51'04.00" T | Kabupaten Lingga, Provinsi Kepulauan Riau            |
| Penah Besar, Pulau    |           | Pulau          | 00°14'16.69" U<br>104°21'12.92" T | Kabupaten Lingga, Provinsi Kepulauan Riau            |
| Penah Kecil, Pulau    |           | Pulau          | 00°14'11.82" U<br>104°21'17.48" T | Kabupaten Lingga, Provinsi Kepulauan Riau            |
| Penanan, Pulau        |           | Pulau          | 03°00'33.99" U<br>105°50'15.00" T | Kabupaten Kepulauan Anambas, Provinsi Kepulauan Riau |
| Penarik, Pulau        |           | Pulau          | 00°16'26.84" S<br>104°30'51.70" T | Kabupaten Lingga, Provinsi Kepulauan Riau            |
| Pendek, Pulau         |           | Pulau          | 04°14'18.13" U<br>108°13'11.38" T | Kabupaten Natuna, Provinsi Kepulauan Riau            |
| Penesankecil, Pulau   |           | Pulau          | 02°53'33.60" U<br>105°41'33.07" T | Kabupaten Kepulauan Anambas, Provinsi Kepulauan Riau |
| Peng, Pulau           |           | Pulau          | 00°33'14.66" S<br>104°18'33.16" T | Kabupaten Lingga, Provinsi Kepulauan Riau            |
| Pengaju, Pulau        |           | Pulau          | 00°34'19.17" U<br>104°12'31.24" T | Kota Batam, Provinsi Kepulauan Riau                  |
| Pengal Besar, Pulau   |           | Pulau          | 00°16'11.20" U<br>104°25'50.08" T | Kabupaten Lingga, Provinsi Kepulauan Riau            |
| Pengal Kecil, Pulau   |           | Pulau          | 00°15'57.67" U<br>104°26'01.59" T | Kabupaten Lingga, Provinsi Kepulauan Riau            |

| Nama Rupabumi                | Nama Lain | Unsur Rupabumi | Koordinat                         | Keterangan Wilayah                                   |
|------------------------------|-----------|----------------|-----------------------------------|--|
| Pengal Tengah, Pulau         |           | Pulau          | 00°16'05.72" U<br>104°25'59.21" T | Kabupaten Lingga, Provinsi Kepulauan Riau            |
| Pengalap, Pulau              |           | Pulau          | 00°30'14.00" U<br>104°17'19.00" T | Kota Batam, Provinsi Kepulauan Riau                  |
| Penganak Batang Besar, Pulau |           | Pulau          | 00°18'13.54" U<br>104°22'05.46" T | Kabupaten Lingga, Provinsi Kepulauan Riau            |
| Penganak Gantung, Pulau      |           | Pulau          | 00°17'15.70" U<br>104°20'46.28" T | Kabupaten Lingga, Provinsi Kepulauan Riau            |
| Penganak, Pulau              |           | Pulau          | 03°55'53.00" U<br>107°57'40.00" T | Kabupaten Natuna, Provinsi Kepulauan Riau            |
| Pengedung, Pulau             |           | Pulau          | 03°09'07.99" U<br>106°24'11.99" T | Kabupaten Kepulauan Anambas, Provinsi Kepulauan Riau |
| Pengelap, Pulau              |           | Pulau          | 00°36'38.41" S<br>104°15'10.40" T | Kabupaten Lingga, Provinsi Kepulauan Riau            |
| Pengelat, Pulau              |           | Pulau          | 03°06'16.99" U<br>106°21'10.00" T | Kabupaten Kepulauan Anambas, Provinsi Kepulauan Riau |
| Pengeleh, Pulau              |           | Pulau          | 00°10'36.35" U<br>104°23'04.70" T | Kabupaten Lingga, Provinsi Kepulauan Riau            |
| Pengerat, Pulau              |           | Pulau          | 03°13'35.69" U<br>106°19'08.46" T | Kabupaten Kepulauan Anambas, Provinsi Kepulauan Riau |
| Penggegah, Pulau             |           | Pulau          | 00°34'00.00" U<br>107°11'24.00" T | Kabupaten Bintan, Provinsi Kepulauan Riau            |
| Pengibu, Pulau               |           | Pulau          | 01°34'58.09" U<br>106°19'20.55" T | Kabupaten Bintan, Provinsi Kepulauan Riau            |
| Pengidan, Pulau              |           | Pulau          | 00°53'53.99" U<br>104°37'57.00" T | Kabupaten Bintan, Provinsi Kepulauan Riau            |
| Pengikik Besar, Pulau        |           | Pulau          | 00°14'42.00" U<br>108°02'26.99" T | Kabupaten Bintan, Provinsi Kepulauan Riau            |
| Pengikik Kecil, Pulau        |           | Pulau          | 00°14'26.99" U<br>108°01'46.99" T | Kabupaten Bintan, Provinsi Kepulauan Riau            |
| Pengingkecil, Pulau          |           | Pulau          | 02°54'45.21" U<br>106°09'09.17" T | Kabupaten Kepulauan Anambas, Provinsi Kepulauan Riau |
| Pengujan, Pulau              |           | Pulau          | 01°00'02.00" U<br>104°23'04.99" T | Kabupaten Bintan, Provinsi Kepulauan Riau            |
| Penguyu, Pulau               |           | Pulau          | 01°07'36.21" U<br>103°20'20.07" T | Kabupaten Karimun, Provinsi Kepulauan Riau           |
| Penilan, Pulau               |           | Pulau          | 03°12'58.00" U<br>106°28'48.00" T | Kabupaten Kepulauan Anambas, Provinsi Kepulauan Riau |
| Peningok, Pulau              |           | Pulau          | 03°55'51.67" U<br>107°59'33.22" T | Kabupaten Natuna, Provinsi Kepulauan Riau            |
| Penisil, Pulau               |           | Pulau          | 00°48'15.00" U<br>103°31'59.99" T | Kabupaten Karimun, Provinsi Kepulauan Riau           |
| Penjahit Layar, Pulau        |           | Pulau          | 00°54'24.99" U<br>104°02'43.00" T | Kota Batam, Provinsi Kepulauan Riau                  |
| Penjalin Besar, Pulau        |           | Pulau          | 03°22'58.00" U<br>106°26'21.00" T | Kabupaten Kepulauan Anambas, Provinsi Kepulauan Riau |
| Penjalin Kecil, Pulau        |           | Pulau          | 03°22'41.00" U<br>106°27'06.99" T | Kabupaten Kepulauan Anambas, Provinsi Kepulauan Riau |
| Penyabung, Pulau             |           | Pulau          | 00°43'07.00" U<br>104°12'33.99" T | Kota Batam, Provinsi Kepulauan Riau                  |
| Penyabung, Pulau             |           | Pulau          | 00°53'11.00" U<br>104°41'57.00" T | Kabupaten Bintan, Provinsi Kepulauan Riau            |
| Penyalan, Pulau              |           | Pulau          | 01°00'18.56" U<br>103°46'09.29" T | Kota Batam, Provinsi Kepulauan Riau                  |
| Penyali, Pulau               |           | Pulau          | 03°18'38.99" U<br>106°23'16.00" T | Kabupaten Kepulauan Anambas, Provinsi Kepulauan Riau |



| Nama Rupabumi         | Nama Lain | Unsur Rupabumi | Koordinat                         | Keterangan Wilayah                                   |
|-----------------------|-----------|----------------|-----------------------------------|--|
| Penyalong, Pulau      |           | Pulau          | 00°18'46.90" U<br>104°18'02.00" T | Kabupaten Lingga, Provinsi Kepulauan Riau            |
| Penyaman, Pulau       |           | Pulau          | 01°16'23.80" S<br>105°15'35.64" T | Kabupaten Lingga, Provinsi Kepulauan Riau            |
| Penyemuk, Pulau       |           | Pulau          | 00°30'52.66" U<br>107°08'57.89" T | Kabupaten Bintan, Provinsi Kepulauan Riau            |
| Penyemut, Pulau       |           | Pulau          | 00°48'12.71" U<br>103°20'35.26" T | Kabupaten Karimun, Provinsi Kepulauan Riau           |
| Penyengat, Pulau      |           | Pulau          | 00°55'41.99" U<br>104°25'04.00" T | Kota Tanjung Pinang, Provinsi Kepulauan Riau         |
| Penyusuk Besar, Pulau |           | Pulau          | 00°43'22.20" U<br>104°46'49.49" T | Kabupaten Bintan, Provinsi Kepulauan Riau            |
| Penyusuk Kecil, Pulau |           | Pulau          | 00°43'02.84" U<br>104°46'25.19" T | Kabupaten Bintan, Provinsi Kepulauan Riau            |
| Penyusuk, Pulau       |           | Pulau          | 01°06'32.00" U<br>104°39'37.00" T | Kabupaten Bintan, Provinsi Kepulauan Riau            |
| Pepas, Pulau          |           | Pulau          | 00°04'56.67" U<br>104°37'30.50" T | Kabupaten Lingga, Provinsi Kepulauan Riau            |
| Perabas, Pulau        |           | Pulau          | 00°48'29.99" U<br>104°13'52.00" T | Kota Batam, Provinsi Kepulauan Riau                  |
| Perahak, Pulau        |           | Pulau          | 01°05'49.03" U<br>103°51'03.80" T | Kota Batam, Provinsi Kepulauan Riau                  |
| Perangoi, Pulau       |           | Pulau          | 00°07'55.53" U<br>104°30'45.77" T | Kabupaten Lingga, Provinsi Kepulauan Riau            |
| Perantu, Pulau        |           | Pulau          | 02°27'32.00" U<br>109°07'35.00" T | Kabupaten Natuna, Provinsi Kepulauan Riau            |
| Perantun, Pulau       |           | Pulau          | 00°48'02.00" U<br>104°12'13.00" T | Kota Batam, Provinsi Kepulauan Riau                  |
| Perasi Besar, Pulau   |           | Pulau          | 00°43'13.00" U<br>103°39'07.99" T | Kabupaten Karimun, Provinsi Kepulauan Riau           |
| Perasi Kecil, Pulau   |           | Pulau          | 00°45'34.78" U<br>103°37'43.03" T | Kabupaten Karimun, Provinsi Kepulauan Riau           |
| Perasi, Pulau         |           | Pulau          | 00°32'31.99" U<br>103°37'34.00" T | Kabupaten Karimun, Provinsi Kepulauan Riau           |
| Perayun Kecil, Pulau  |           | Pulau          | 02°28'35.00" U<br>108°59'47.00" T | Kabupaten Natuna, Provinsi Kepulauan Riau            |
| Perayun, Pulau        |           | Pulau          | 02°28'18.99" U<br>108°59'31.99" T | Kabupaten Natuna, Provinsi Kepulauan Riau            |
| Pergam, Pulau         |           | Pulau          | 00°59'19.57" U<br>103°58'13.68" T | Kota Batam, Provinsi Kepulauan Riau                  |
| Peridi, Pulau         |           | Pulau          | 00°18'12.67" U<br>104°26'31.74" T | Kabupaten Lingga, Provinsi Kepulauan Riau            |
| Perincit, Pulau       |           | Pulau          | 01°07'50.42" U<br>103°52'10.64" T | Kota Batam, Provinsi Kepulauan Riau                  |
| Periuk, Pulau         |           | Pulau          | 00°16'05.67" U<br>104°29'13.99" T | Kabupaten Lingga, Provinsi Kepulauan Riau            |
| Petai, Pulau          |           | Pulau          | 00°07'18.19" U<br>104°29'54.20" T | Kabupaten Lingga, Provinsi Kepulauan Riau            |
| Petang, Pulau         |           | Pulau          | 00°47'18.61" U<br>104°09'01.32" T | Kota Batam, Provinsi Kepulauan Riau                  |
| Petong, Pulau         |           | Pulau          | 00°37'37.99" U<br>104°05'28.00" T | Kota Batam, Provinsi Kepulauan Riau                  |
| Piacuk, Pulau         |           | Pulau          | 03°22'25.34" U<br>106°18'58.25" T | Kabupaten Kepulauan Anambas, Provinsi Kepulauan Riau |
| Piatu, Pulau          |           | Pulau          | 00°42'38.00" U<br>103°33'52.99" T | Kabupaten Karimun, Provinsi Kepulauan Riau           |



| Nama Rupabumi        | Nama Lain | Unsur Rupabumi | Koordinat                         | Keterangan Wilayah                                   |
|----------------------|-----------|----------------|-----------------------------------|--|
| Piayu, Pulau         |           | Pulau          | 00°59'19.00" U<br>104°05'53.99" T | Kota Batam, Provinsi Kepulauan Riau                  |
| Pidik, Pulau         |           | Pulau          | 03°18'42.99" U<br>106°19'28.99" T | Kabupaten Kepulauan Anambas, Provinsi Kepulauan Riau |
| Piling Darat, Pulau  |           | Pulau          | 01°01'01.99" U<br>107°34'10.99" T | Kabupaten Bintan, Provinsi Kepulauan Riau            |
| Piling Laut, Pulau   |           | Pulau          | 01°01'16.00" U<br>107°34'21.00" T | Kabupaten Bintan, Provinsi Kepulauan Riau            |
| Piling, Pulau        |           | Pulau          | 02°45'48.43" U<br>106°11'54.52" T | Kabupaten Kepulauan Anambas, Provinsi Kepulauan Riau |
| Pilingdalam, Pulau   |           | Pulau          | 01°00'06.99" U<br>107°25'19.99" T | Kabupaten Bintan, Provinsi Kepulauan Riau            |
| Pinang, Pulau        |           | Pulau          | 01°06'07.99" U<br>103°52'25.00" T | Kota Batam, Provinsi Kepulauan Riau                  |
| Pinangkuning, Pulau  |           | Pulau          | 00°34'45.00" U<br>107°10'22.00" T | Kabupaten Bintan, Provinsi Kepulauan Riau            |
| Pinangseratus, Pulau |           | Pulau          | 00°36'20.00" U<br>106°59'31.99" T | Kabupaten Bintan, Provinsi Kepulauan Riau            |
| Pinangseribu, Pulau  |           | Pulau          | 00°36'22.00" U<br>106°58'52.00" T | Kabupaten Bintan, Provinsi Kepulauan Riau            |
| Piring, Pulau        |           | Pulau          | 01°07'01.99" U<br>103°50'29.00" T | Kota Batam, Provinsi Kepulauan Riau                  |
| Pisang, Pulau        |           | Pulau          | 00°52'05.21" U<br>103°54'13.75" T | Kabupaten Karimun, Provinsi Kepulauan Riau           |
| Pisang, Pulau        |           | Pulau          | 03°57'37.89" U<br>107°58'42.57" T | Kabupaten Natuna, Provinsi Kepulauan Riau            |
| Pisangbatu, Pulau    |           | Pulau          | 00°52'03.34" U<br>103°54'27.72" T | Kabupaten Karimun, Provinsi Kepulauan Riau           |
| Piugus, Pulau        |           | Pulau          | 03°19'00.00" U<br>106°19'14.99" T | Kabupaten Kepulauan Anambas, Provinsi Kepulauan Riau |
| Poa, Pulau           |           | Pulau          | 01°03'50.00" U<br>103°49'36.99" T | Kota Batam, Provinsi Kepulauan Riau                  |
| Pompong, Pulau       |           | Pulau          | 00°22'15.70" U<br>104°15'30.09" T | Kabupaten Lingga, Provinsi Kepulauan Riau            |
| Pongok, Pulau        |           | Pulau          | 00°09'10.76" S<br>104°44'52.72" T | Kabupaten Lingga, Provinsi Kepulauan Riau            |
| Pontianak, Pulau     |           | Pulau          | 00°57'48.33" U<br>104°05'29.55" T | Kota Batam, Provinsi Kepulauan Riau                  |
| Porok Kecil, Pulau   |           | Pulau          | 00°37'53.72" S<br>104°20'30.60" T | Kabupaten Lingga, Provinsi Kepulauan Riau            |
| Porok, Pulau         |           | Pulau          | 00°37'59.88" S<br>104°20'19.46" T | Kabupaten Lingga, Provinsi Kepulauan Riau            |
| Posek, Pulau         |           | Pulau          | 00°22'41.55" S<br>104°12'09.00" T | Kabupaten Lingga, Provinsi Kepulauan Riau            |
| Poto Kecil, Pulau    |           | Pulau          | 00°51'11.99" U<br>104°41'48.99" T | Kabupaten Bintan, Provinsi Kepulauan Riau            |
| Poto, Pulau          |           | Pulau          | 00°52'14.99" U<br>104°40'49.00" T | Kabupaten Bintan, Provinsi Kepulauan Riau            |
| Potot, Pulau         |           | Pulau          | 00°00'06.00" U<br>104°30'27.21" T | Kabupaten Lingga, Provinsi Kepulauan Riau            |
| Prayon Besar, Pulau  |           | Pulau          | 00°17'21.26" U<br>104°24'18.21" T | Kabupaten Lingga, Provinsi Kepulauan Riau            |
| Prayon Kecil, Pulau  |           | Pulau          | 00°17'09.60" U<br>104°24'01.00" T | Kabupaten Lingga, Provinsi Kepulauan Riau            |
| Propos, Pulau        |           | Pulau          | 00°40'28.88" U<br>103°34'29.02" T | Kabupaten Karimun, Provinsi Kepulauan Riau           |

| Nama Rupabumi                | Nama Lain       | Unsur Rupabumi | Koordinat                         | Keterangan Wilayah                                   |
|------------------------------|-----------------|----------------|-----------------------------------|--|
| Pua, Pulau                   |                 | Pulau          | 00°51'30.21" U<br>104°43'05.51" T | Kabupaten Bintan, Provinsi Kepulauan Riau            |
| Puakanibung, Pulau           |                 | Pulau          | 00°02'47.07" S<br>104°41'22.05" T | Kabupaten Lingga, Provinsi Kepulauan Riau            |
| Puake Kecil, Pulau           | Pulau Poa Kecil | Pulau          | 01°06'02.40" U<br>103°50'49.89" T | Kota Batam, Provinsi Kepulauan Riau                  |
| Puake, Pulau                 |                 | Pulau          | 01°03'55.39" U<br>103°49'40.24" T | Kota Batam, Provinsi Kepulauan Riau                  |
| Puat, Pulau                  |                 | Pulau          | 00°54'18.00" U<br>103°57'56.99" T | Kota Batam, Provinsi Kepulauan Riau                  |
| Pucong, Pulau                |                 | Pulau          | 01°08'38.89" U<br>103°56'14.86" T | Kota Batam, Provinsi Kepulauan Riau                  |
| Pucung, Pulau                |                 | Pulau          | 00°15'18.97" S<br>104°35'08.30" T | Kabupaten Lingga, Provinsi Kepulauan Riau            |
| Pucung, Pulau                |                 | Pulau          | 01°13'44.93" S<br>105°14'51.47" T | Kabupaten Lingga, Provinsi Kepulauan Riau            |
| Puding, Pulau                |                 | Pulau          | 00°14'56.68" U<br>104°29'01.27" T | Kabupaten Lingga, Provinsi Kepulauan Riau            |
| Pukau, Pulau                 |                 | Pulau          | 00°35'30.45" S<br>104°25'44.42" T | Kabupaten Lingga, Provinsi Kepulauan Riau            |
| Pulak, Pulau                 |                 | Pulau          | 00°27'17.37" S<br>104°15'17.86" T | Kabupaten Lingga, Provinsi Kepulauan Riau            |
| Pulaulaut, Pulau             |                 | Pulau          | 04°43'25.00" U<br>107°58'50.00" T | Kabupaten Natuna, Provinsi Kepulauan Riau            |
| Pulon, Pulau                 |                 | Pulau          | 00°09'15.04" S<br>104°27'06.99" T | Kabupaten Lingga, Provinsi Kepulauan Riau            |
| Pumpun, Pulau                |                 | Pulau          | 00°47'46.00" U<br>104°13'04.00" T | Kota Batam, Provinsi Kepulauan Riau                  |
| Punai, Pulau                 |                 | Pulau          | 01°04'42.60" U<br>103°52'24.10" T | Kota Batam, Provinsi Kepulauan Riau                  |
| Punai, Pulau                 |                 | Pulau          | 00°13'33.92" U<br>104°21'23.29" T | Kabupaten Lingga, Provinsi Kepulauan Riau            |
| Punisan, Pulau               |                 | Pulau          | 02°52'52.00" U<br>105°47'21.00" T | Kabupaten Kepulauan Anambas, Provinsi Kepulauan Riau |
| Punjung, Pulau               |                 | Pulau          | 03°08'26.99" U<br>106°25'13.00" T | Kabupaten Kepulauan Anambas, Provinsi Kepulauan Riau |
| Purgam, Pulau                |                 | Pulau          | 00°58'22.20" U<br>103°59'59.71" T | Kota Batam, Provinsi Kepulauan Riau                  |
| Pusa, Pulau                  |                 | Pulau          | 00°08'07.00" U<br>104°28'44.11" T | Kabupaten Lingga, Provinsi Kepulauan Riau            |
| Putang, Pulau                |                 | Pulau          | 00°54'55.81" U<br>104°46'13.81" T | Kabupaten Bintan, Provinsi Kepulauan Riau            |
| Putri, Pulau                 |                 | Pulau          | 01°12'15.00" U<br>104°04'41.00" T | Kota Batam, Provinsi Kepulauan Riau                  |
| Raja, Pulau                  |                 | Pulau          | 01°01'10.45" U<br>104°09'13.69" T | Kota Batam, Provinsi Kepulauan Riau                  |
| Rakitbenua Utara, Pulau      |                 | Pulau          | 00°58'33.92" U<br>107°27'43.35" T | Kabupaten Bintan, Provinsi Kepulauan Riau            |
| Rakitbungin, Pulau           |                 | Pulau          | 01°01'31.78" U<br>107°30'58.01" T | Kabupaten Bintan, Provinsi Kepulauan Riau            |
| Rakitburung, Pulau           |                 | Pulau          | 01°05'34.66" U<br>107°25'05.07" T | Kabupaten Bintan, Provinsi Kepulauan Riau            |
| Rakitlesuh, Pulau            |                 | Pulau          | 00°56'46.30" U<br>107°24'56.48" T | Kabupaten Bintan, Provinsi Kepulauan Riau            |
| Rakitpilinglaut Besar, Pulau |                 | Pulau          | 01°01'18.58" U<br>107°34'17.15" T | Kabupaten Bintan, Provinsi Kepulauan Riau            |

| Nama Rupabumi                | Nama Lain | Unsur Rupabumi | Koordinat                         | Keterangan Wilayah                                   |
|------------------------------|-----------|----------------|-----------------------------------|--|
| Rakitpilinglaut Kecil, Pulau |           | Pulau          | 01°01'19.97" U<br>107°34'19.62" T | Kabupaten Bintan, Provinsi Kepulauan Riau            |
| Rakitsabangkalat, Pulau      |           | Pulau          | 01°06'03.10" U<br>107°25'15.81" T | Kabupaten Bintan, Provinsi Kepulauan Riau            |
| Rakittanjung, Pulau          |           | Pulau          | 00°59'09.30" U<br>107°36'07.72" T | Kabupaten Bintan, Provinsi Kepulauan Riau            |
| Rakittelukdepih, Pulau       |           | Pulau          | 03°38'28.00" U<br>108°10'55.99" T | Kabupaten Natuna, Provinsi Kepulauan Riau            |
| Randui, Pulau                |           | Pulau          | 00°52'45.99" U<br>103°25'25.00" T | Kabupaten Karimun, Provinsi Kepulauan Riau           |
| Ranga, Tokong                |           | Pulau          | 03°09'46.32" U<br>106°24'11.45" T | Kabupaten Kepulauan Anambas, Provinsi Kepulauan Riau |
| Ranggas Kecil, Pulau         |           | Pulau          | 00°09'38.32" U<br>104°35'55.50" T | Kabupaten Lingga, Provinsi Kepulauan Riau            |
| Ranggas, Pulau               |           | Pulau          | 00°10'02.10" U<br>104°35'34.43" T | Kabupaten Lingga, Provinsi Kepulauan Riau            |
| Ranggas, Pulau               |           | Pulau          | 00°45'22.95" U<br>104°29'01.10" T | Kabupaten Bintan, Provinsi Kepulauan Riau            |
| Rangges, Pulau               |           | Pulau          | 01°03'11.89" U<br>103°18'29.14" T | Kabupaten Karimun, Provinsi Kepulauan Riau           |
| Ranoh Kecil, Pulau           |           | Pulau          | 00°33'20.00" U<br>104°14'08.00" T | Kota Batam, Provinsi Kepulauan Riau                  |
| Ranoh, Pulau                 |           | Pulau          | 00°33'29.00" U<br>104°14'11.00" T | Kota Batam, Provinsi Kepulauan Riau                  |
| Rapang, Pulau                |           | Pulau          | 00°23'03.99" S<br>104°16'01.99" T | Kabupaten Lingga, Provinsi Kepulauan Riau            |
| Rapat, Pulau                 |           | Pulau          | 00°10'01.25" U<br>104°29'15.66" T | Kabupaten Lingga, Provinsi Kepulauan Riau            |
| Raut, Pulau                  |           | Pulau          | 00°55'05.57" U<br>104°01'44.24" T | Kota Batam, Provinsi Kepulauan Riau                  |
| Rawe, Pulau                  |           | Pulau          | 01°04'14.00" U<br>103°48'58.00" T | Kota Batam, Provinsi Kepulauan Riau                  |
| Rejai, Pulau                 |           | Pulau          | 00°08'56.65" U<br>104°28'05.00" T | Kabupaten Lingga, Provinsi Kepulauan Riau            |
| Rekas, Pulau                 |           | Pulau          | 00°04'58.44" U<br>104°29'28.46" T | Kabupaten Lingga, Provinsi Kepulauan Riau            |
| Rekon, Pulau                 |           | Pulau          | 00°19'29.63" U<br>104°25'44.70" T | Kabupaten Lingga, Provinsi Kepulauan Riau            |
| Reman Besar, Pulau           |           | Pulau          | 00°18'45.72" U<br>104°26'34.80" T | Kabupaten Lingga, Provinsi Kepulauan Riau            |
| Reman Kecil, Pulau           |           | Pulau          | 00°18'34.02" U<br>104°26'51.36" T | Kabupaten Lingga, Provinsi Kepulauan Riau            |
| Rempang, Pulau               |           | Pulau          | 00°52'10.99" U<br>104°09'11.99" T | Kota Batam, Provinsi Kepulauan Riau                  |
| Rengat Besar, Pulau          |           | Pulau          | 00°55'31.00" U<br>103°23'01.00" T | Kabupaten Karimun, Provinsi Kepulauan Riau           |
| Rengat Kecil, Pulau          |           | Pulau          | 00°55'30.00" U<br>103°23'16.00" T | Kabupaten Karimun, Provinsi Kepulauan Riau           |
| Rengat, Pulau                |           | Pulau          | 00°55'19.17" U<br>103°27'48.84" T | Kabupaten Karimun, Provinsi Kepulauan Riau           |
| Rengek, Pulau                |           | Pulau          | 03°18'23.74" U<br>106°10'33.40" T | Kabupaten Kepulauan Anambas, Provinsi Kepulauan Riau |
| Renjes, Pulau                |           | Pulau          | 00°49'31.33" U<br>103°49'36.18" T | Kabupaten Karimun, Provinsi Kepulauan Riau           |
| Renjis, Pulau                |           | Pulau          | 01°04'50.99" U<br>103°51'05.00" T | Kota Batam, Provinsi Kepulauan Riau                  |

| Nama Rupabumi        | Nama Lain       | Unsur Rupabumi | Koordinat                         | Keterangan Wilayah                                      |
|----------------------|-----------------|----------------|-----------------------------------|---|
| Repong, Pulau        |                 | Pulau          | 02°21'38.00" U<br>105°52'57.00" T | Kabupaten Kepulauan Anambas,<br>Provinsi Kepulauan Riau |
| Resam Laut, Pulau    | Pulau Rasamlaut | Pulau          | 00°55'13.69" U<br>103°58'17.80" T | Kota Batam, Provinsi Kepulauan<br>Riau                  |
| Resam, Pulau         |                 | Pulau          | 00°46'00.00" U<br>103°58'43.00" T | Kabupaten Karimun, Provinsi<br>Kepulauan Riau           |
| Resambakau, Pulau    |                 | Pulau          | 00°55'14.00" U<br>103°57'58.00" T | Kota Batam, Provinsi Kepulauan<br>Riau                  |
| Resambatu, Pulau     |                 | Pulau          | 00°55'23.99" U<br>103°58'08.00" T | Kota Batam, Provinsi Kepulauan<br>Riau                  |
| Riang, Pulau         |                 | Pulau          | 01°01'07.00" U<br>103°45'14.00" T | Kota Batam, Provinsi Kepulauan<br>Riau                  |
| Riau, Pulau          |                 | Pulau          | 00°47'47.00" U<br>104°37'41.00" T | Kabupaten Bintan, Provinsi<br>Kepulauan Riau            |
| Riding, Pulau        |                 | Pulau          | 00°18'20.05" U<br>104°25'44.43" T | Kabupaten Lingga, Provinsi<br>Kepulauan Riau            |
| Rinjing, Pulau       |                 | Pulau          | 00°55'36.99" U<br>103°57'06.00" T | Kota Batam, Provinsi Kepulauan<br>Riau                  |
| Rinti, Pulau         |                 | Pulau          | 00°46'16.16" U<br>104°40'39.40" T | Kabupaten Bintan, Provinsi<br>Kepulauan Riau            |
| Rintikecil, Pulau    |                 | Pulau          | 00°46'33.64" U<br>104°40'37.76" T | Kabupaten Bintan, Provinsi<br>Kepulauan Riau            |
| Ritan, Pulau         |                 | Pulau          | 02°36'42.99" U<br>106°16'40.00" T | Kabupaten Kepulauan Anambas,<br>Provinsi Kepulauan Riau |
| Rukau Selatan, Pulau |                 | Pulau          | 00°32'25.77" U<br>103°46'38.20" T | Kabupaten Karimun, Provinsi<br>Kepulauan Riau           |
| Rukau Tengah, Pulau  |                 | Pulau          | 00°34'38.26" U<br>103°46'17.33" T | Kabupaten Karimun, Provinsi<br>Kepulauan Riau           |
| Rukau Utara, Pulau   |                 | Pulau          | 00°37'27.68" U<br>103°45'31.97" T | Kabupaten Karimun, Provinsi<br>Kepulauan Riau           |
| Rumput, Pulau        |                 | Pulau          | 04°04'44.31" U<br>108°16'24.56" T | Kabupaten Natuna, Provinsi<br>Kepulauan Riau            |
| Rusa Kecil, Pulau    |                 | Pulau          | 00°47'30.80" U<br>104°39'03.70" T | Kabupaten Bintan, Provinsi<br>Kepulauan Riau            |
| Rusa, Pulau          |                 | Pulau          | 00°47'30.99" U<br>104°38'39.99" T | Kabupaten Bintan, Provinsi<br>Kepulauan Riau            |
| Sabangmawang, Pulau  |                 | Pulau          | 03°36'33.00" U<br>108°05'49.99" T | Kabupaten Natuna, Provinsi<br>Kepulauan Riau            |
| Sagai, Pulau         |                 | Pulau          | 00°10'12.75" U<br>104°23'52.68" T | Kabupaten Lingga, Provinsi<br>Kepulauan Riau            |
| Sage, Pulau          |                 | Pulau          | 00°16'24.42" U<br>104°20'31.38" T | Kabupaten Lingga, Provinsi<br>Kepulauan Riau            |
| Sagudampar, Pulau    |                 | Pulau          | 03°14'22.99" U<br>106°26'53.00" T | Kabupaten Kepulauan Anambas,<br>Provinsi Kepulauan Riau |
| Sahab, Pulau         |                 | Pulau          | 03°53'53.00" U<br>108°22'08.00" T | Kabupaten Natuna, Provinsi<br>Kepulauan Riau            |
| Sahi Besar, Pulau    |                 | Pulau          | 04°03'50.30" U<br>108°17'52.54" T | Kabupaten Natuna, Provinsi<br>Kepulauan Riau            |
| Sama, Pulau          |                 | Pulau          | 00°38'30.00" U<br>104°15'22.00" T | Kota Batam, Provinsi Kepulauan<br>Riau                  |
| Samag, Pulau         |                 | Pulau          | 00°39'33.99" U<br>104°14'25.00" T | Kota Batam, Provinsi Kepulauan<br>Riau                  |
| Samak, Pulau         |                 | Pulau          | 03°15'20.99" U<br>106°26'53.00" T | Kabupaten Kepulauan Anambas,<br>Provinsi Kepulauan Riau |
| Samak, Pulau         |                 | Pulau          | 00°11'35.45" U<br>104°23'40.16" T | Kabupaten Lingga, Provinsi<br>Kepulauan Riau            |

| Nama Rupabumi        | Nama Lain | Unsur Rupabumi | Koordinat                         | Keterangan Wilayah                                   |
|----------------------|-----------|----------------|-----------------------------------|--|
| Samak, Pulau         |           | Pulau          | 00°42'53.62" U<br>104°12'29.03" T | Kota Batam, Provinsi Kepulauan Riau                  |
| Sambang, Pulau       |           | Pulau          | 00°32'13.99" U<br>104°15'05.00" T | Kota Batam, Provinsi Kepulauan Riau                  |
| Sambau, Pulau        |           | Pulau          | 00°09'35.91" U<br>104°27'09.37" T | Kabupaten Lingga, Provinsi Kepulauan Riau            |
| Sambu, Pulau         |           | Pulau          | 01°09'36.00" U<br>103°53'58.99" T | Kota Batam, Provinsi Kepulauan Riau                  |
| Samsudin, Pulau      |           | Pulau          | 00°39'24.93" S<br>104°20'28.46" T | Kabupaten Lingga, Provinsi Kepulauan Riau            |
| Sanak, Pulau         |           | Pulau          | 04°03'51.40" U<br>108°17'58.34" T | Kabupaten Natuna, Provinsi Kepulauan Riau            |
| Sandam Darat, Pulau  |           | Pulau          | 00°29'28.00" U<br>103°37'46.99" T | Kabupaten Karimun, Provinsi Kepulauan Riau           |
| Sandam Laut, Pulau   |           | Pulau          | 00°28'25.00" U<br>103°39'47.00" T | Kabupaten Karimun, Provinsi Kepulauan Riau           |
| Sanggah, Pulau       |           | Pulau          | 00°25'17.93" U<br>104°20'32.58" T | Kabupaten Lingga, Provinsi Kepulauan Riau            |
| Sanggar, Pulau       |           | Pulau          | 02°30'10.00" U<br>106°03'04.00" T | Kabupaten Kepulauan Anambas, Provinsi Kepulauan Riau |
| Sangkar Ayam, Pulau  |           | Pulau          | 01°00'00.29" U<br>104°08'04.89" T | Kota Batam, Provinsi Kepulauan Riau                  |
| Sanglar Kecil, Pulau |           | Pulau          | 00°36'29.00" U<br>103°42'38.99" T | Kabupaten Karimun, Provinsi Kepulauan Riau           |
| Sanglar, Pulau       |           | Pulau          | 00°37'09.00" U<br>103°41'21.00" T | Kabupaten Karimun, Provinsi Kepulauan Riau           |
| Sanyir, Pulau        |           | Pulau          | 00°46'00.52" U<br>104°46'27.88" T | Kabupaten Bintan, Provinsi Kepulauan Riau            |
| Saoma, Pulau         |           | Pulau          | 00°46'01.18" U<br>103°51'05.66" T | Kabupaten Karimun, Provinsi Kepulauan Riau           |
| Saraf, Pulau         |           | Pulau          | 00°21'40.29" S<br>104°10'28.63" T | Kabupaten Lingga, Provinsi Kepulauan Riau            |
| Sarang, Pulau        |           | Pulau          | 01°06'42.99" U<br>103°50'49.99" T | Kota Batam, Provinsi Kepulauan Riau                  |
| Sarangelang, Pulau   |           | Pulau          | 00°04'50.25" U<br>104°37'47.86" T | Kabupaten Lingga, Provinsi Kepulauan Riau            |
| Sarung, Pulau        |           | Pulau          | 02°57'17.91" U<br>105°51'03.97" T | Kabupaten Kepulauan Anambas, Provinsi Kepulauan Riau |
| Satu, Pulau          |           | Pulau          | 01°10'12.90" U<br>104°18'54.40" T | Kabupaten Bintan, Provinsi Kepulauan Riau            |
| Sau, Pulau           |           | Pulau          | 01°03'57.68" U<br>104°10'39.63" T | Kota Batam, Provinsi Kepulauan Riau                  |
| Sawang Besar, Pulau  |           | Pulau          | 00°30'20.99" U<br>104°14'58.99" T | Kota Batam, Provinsi Kepulauan Riau                  |
| Sawang Kecil, Pulau  |           | Pulau          | 00°30'25.92" U<br>104°14'54.06" T | Kota Batam, Provinsi Kepulauan Riau                  |
| Sawang, Pulau        |           | Pulau          | 00°30'06.34" U<br>104°15'22.02" T | Kota Batam, Provinsi Kepulauan Riau                  |
| Sawangpili, Pulau    |           | Pulau          | 00°29'51.14" U<br>104°15'44.75" T | Kota Batam, Provinsi Kepulauan Riau                  |
| Sayak, Pulau         |           | Pulau          | 00°46'43.99" S<br>104°55'46.49" T | Kabupaten Lingga, Provinsi Kepulauan Riau            |
| Sebaik, Pulau        |           | Pulau          | 00°45'06.99" U<br>103°58'13.00" T | Kabupaten Karimun, Provinsi Kepulauan Riau           |
| Sebaik, Pulau        |           | Pulau          | 04°00'41.00" U<br>107°57'15.99" T | Kabupaten Natuna, Provinsi Kepulauan Riau            |

| Nama Rupabumi         | Nama Lain | Unsur Rupabumi | Koordinat                         | Keterangan Wilayah                                   |
|-----------------------|-----------|----------------|-----------------------------------|--|
| Sebakau, Pulau        |           | Pulau          | 00°11'54.49" U<br>104°23'22.77" T | Kabupaten Lingga, Provinsi Kepulauan Riau            |
| Sebala, Pulau         |           | Pulau          | 03°52'58.00" U<br>108°22'49.00" T | Kabupaten Natuna, Provinsi Kepulauan Riau            |
| Sebalai, Pulau        |           | Pulau          | 01°04'07.48" U<br>104°04'06.02" T | Kota Batam, Provinsi Kepulauan Riau                  |
| Sebangka, Pulau       |           | Pulau          | 00°07'59.99" U<br>104°34'56.06" T | Kabupaten Lingga, Provinsi Kepulauan Riau            |
| Sebantal, Pulau       |           | Pulau          | 00°47'03.99" U<br>104°11'16.00" T | Kota Batam, Provinsi Kepulauan Riau                  |
| Sebayur, Pulau        |           | Pulau          | 00°29'08.99" S<br>104°14'36.09" T | Kabupaten Lingga, Provinsi Kepulauan Riau            |
| Seberang, Pulau       |           | Pulau          | 03°20'51.00" U<br>106°18'14.00" T | Kabupaten Kepulauan Anambas, Provinsi Kepulauan Riau |
| Sebetul, Pulau        |           | Pulau          | 04°42'11.73" U<br>107°55'48.84" T | Kabupaten Natuna, Provinsi Kepulauan Riau            |
| Sebiang, Pulau        |           | Pulau          | 02°45'45.00" U<br>108°52'16.00" T | Kabupaten Natuna, Provinsi Kepulauan Riau            |
| Sebimbing, Pulau      |           | Pulau          | 00°40'38.31" U<br>104°18'12.92" T | Kota Batam, Provinsi Kepulauan Riau                  |
| Sebong, Pulau         |           | Pulau          | 00°08'03.99" U<br>104°32'53.95" T | Kabupaten Lingga, Provinsi Kepulauan Riau            |
| Sebrong, Pulau        |           | Pulau          | 02°58'12.00" U<br>105°42'06.99" T | Kabupaten Kepulauan Anambas, Provinsi Kepulauan Riau |
| Sebuah, Pulau         |           | Pulau          | 02°44'17.99" U<br>106°13'21.00" T | Kabupaten Kepulauan Anambas, Provinsi Kepulauan Riau |
| Sebuntah, Pulau       |           | Pulau          | 00°49'32.00" U<br>103°26'46.00" T | Kabupaten Karimun, Provinsi Kepulauan Riau           |
| Secawar Laut, Pulau   |           | Pulau          | 00°00'05.00" S<br>104°29'51.61" T | Kabupaten Lingga, Provinsi Kepulauan Riau            |
| Sedanau, Pulau        |           | Pulau          | 03°47'53.99" U<br>108°01'19.99" T | Kabupaten Natuna, Provinsi Kepulauan Riau            |
| Sededap, Pulau        |           | Pulau          | 03°34'26.00" U<br>108°02'29.00" T | Kabupaten Natuna, Provinsi Kepulauan Riau            |
| Sedimin, Pulau        |           | Pulau          | 03°23'55.17" U<br>107°50'21.10" T | Kabupaten Natuna, Provinsi Kepulauan Riau            |
| Sedua Besar, Pulau    |           | Pulau          | 01°02'34.00" U<br>107°30'32.00" T | Kabupaten Bintan, Provinsi Kepulauan Riau            |
| Sedua Besar, Pulau    |           | Pulau          | 02°37'32.99" U<br>109°08'31.99" T | Kabupaten Natuna, Provinsi Kepulauan Riau            |
| Sedua Kecil, Pulau    |           | Pulau          | 02°37'18.78" U<br>109°08'09.87" T | Kabupaten Natuna, Provinsi Kepulauan Riau            |
| Sedua Kecil, Pulau    |           | Pulau          | 01°03'02.00" U<br>107°29'22.99" T | Kabupaten Bintan, Provinsi Kepulauan Riau            |
| Sedua, Pulau          |           | Pulau          | 04°02'02.00" U<br>107°53'58.99" T | Kabupaten Natuna, Provinsi Kepulauan Riau            |
| Seduduk, Pulau        |           | Pulau          | 01°05'59.97" U<br>103°51'21.89" T | Kota Batam, Provinsi Kepulauan Riau                  |
| Segayang, Pulau       |           | Pulau          | 00°38'06.00" U<br>104°02'21.00" T | Kota Batam, Provinsi Kepulauan Riau                  |
| Segui, Pulau          |           | Pulau          | 02°54'24.00" U<br>108°43'27.99" T | Kabupaten Natuna, Provinsi Kepulauan Riau            |
| Sekajang Besar, Pulau |           | Pulau          | 00°39'31.00" U<br>103°34'35.00" T | Kabupaten Karimun, Provinsi Kepulauan Riau           |
| Sekajang Kecil, Pulau |           | Pulau          | 00°39'49.00" U<br>103°35'07.00" T | Kabupaten Karimun, Provinsi Kepulauan Riau           |

| Nama Rupabumi          | Nama Lain | Unsur Rupabumi | Koordinat                         | Keterangan Wilayah                                   |
|------------------------|-----------|----------------|-----------------------------------|--|
| Sekajang Laut, Pulau   |           | Pulau          | 00°38'59.20" U<br>103°34'59.23" T | Kabupaten Karimun, Provinsi Kepulauan Riau           |
| Sekampong, Pulau       |           | Pulau          | 00°50'01.09" U<br>103°20'54.43" T | Kabupaten Karimun, Provinsi Kepulauan Riau           |
| Sekana, Pulau          |           | Pulau          | 01°08'40.99" U<br>103°52'45.00" T | Kota Batam, Provinsi Kepulauan Riau                  |
| Sekapul, Pulau         |           | Pulau          | 04°41'40.99" U<br>107°55'18.99" T | Kabupaten Natuna, Provinsi Kepulauan Riau            |
| Sekatan, Pulau         |           | Pulau          | 01°05'52.50" U<br>103°49'30.10" T | Kota Batam, Provinsi Kepulauan Riau                  |
| Sekatap, Pulau         |           | Pulau          | 00°51'18.84" U<br>104°27'10.51" T | Kota Tanjung Pinang, Provinsi Kepulauan Riau         |
| Sekate, Pulau          |           | Pulau          | 00°34'59.00" U<br>104°10'41.99" T | Kota Batam, Provinsi Kepulauan Riau                  |
| Sekatip, Pulau         |           | Pulau          | 00°45'06.00" U<br>103°56'26.00" T | Kabupaten Karimun, Provinsi Kepulauan Riau           |
| Sekatung, Pulau        |           | Pulau          | 04°47'19.57" U<br>108°00'44.60" T | Kabupaten Natuna, Provinsi Kepulauan Riau            |
| Sekerah, Pulau         |           | Pulau          | 01°00'45.00" U<br>104°06'24.99" T | Kota Batam, Provinsi Kepulauan Riau                  |
| Sekerah, Pulau         |           | Pulau          | 01°07'05.21" U<br>104°14'14.30" T | Kabupaten Bintan, Provinsi Kepulauan Riau            |
| Sekikir, Pulau         |           | Pulau          | 00°56'21.00" U<br>104°00'33.99" T | Kota Batam, Provinsi Kepulauan Riau                  |
| Sekila, Pulau          |           | Pulau          | 01°07'12.00" U<br>103°53'17.00" T | Kota Batam, Provinsi Kepulauan Riau                  |
| Sekila, Pulau          |           | Pulau          | 00°59'37.00" U<br>104°08'35.00" T | Kota Batam, Provinsi Kepulauan Riau                  |
| Sekitar Selatan, Pulau |           | Pulau          | 00°09'55.11" U<br>104°22'14.84" T | Kabupaten Lingga, Provinsi Kepulauan Riau            |
| Sekitar Utara, Pulau   |           | Pulau          | 00°10'24.63" U<br>104°21'50.58" T | Kabupaten Lingga, Provinsi Kepulauan Riau            |
| Seknek, Pulau          |           | Pulau          | 00°21'47.59" S<br>104°09'48.88" T | Kabupaten Lingga, Provinsi Kepulauan Riau            |
| Sekokot, Pulau         |           | Pulau          | 00°22'33.31" U<br>104°15'18.36" T | Kabupaten Lingga, Provinsi Kepulauan Riau            |
| Sekucing, Pulau        |           | Pulau          | 01°00'18.99" U<br>107°22'37.62" T | Kabupaten Bintan, Provinsi Kepulauan Riau            |
| Sekumang, Pulau        |           | Pulau          | 03°41'17.00" U<br>108°04'54.00" T | Kabupaten Natuna, Provinsi Kepulauan Riau            |
| Selada, Pulau          |           | Pulau          | 00°05'52.98" S<br>104°43'50.98" T | Kabupaten Lingga, Provinsi Kepulauan Riau            |
| Selaih, Pulau          |           | Pulau          | 03°11'48.99" U<br>106°29'20.00" T | Kabupaten Kepulauan Anambas, Provinsi Kepulauan Riau |
| Selamat, Pulau         |           | Pulau          | 00°09'47.05" U<br>104°23'55.86" T | Kabupaten Lingga, Provinsi Kepulauan Riau            |
| Selamenang, Pulau      |           | Pulau          | 00°22'16.50" U<br>104°28'39.57" T | Kabupaten Lingga, Provinsi Kepulauan Riau            |
| Selanglang, Pulau      |           | Pulau          | 03°53'33.10" U<br>108°22'24.05" T | Kabupaten Natuna, Provinsi Kepulauan Riau            |
| Selarang, Pulau        |           | Pulau          | 00°47'21.99" U<br>103°43'16.00" T | Kabupaten Karimun, Provinsi Kepulauan Riau           |
| Selatnekek, Pulau      |           | Pulau          | 00°53'58.99" U<br>103°57'20.00" T | Kota Batam, Provinsi Kepulauan Riau                  |
| Selatpanjang, Pulau    |           | Pulau          | 00°17'07.00" U<br>104°23'04.99" T | Kabupaten Lingga, Provinsi Kepulauan Riau            |



| Nama Rupabumi              | Nama Lain | Unsur Rupabumi | Koordinat                         | Keterangan Wilayah                                   |
|----------------------------|-----------|----------------|-----------------------------------|--|
| Selatpintu, Pulau          |           | Pulau          | 00°22'51.56" U<br>104°18'58.39" T | Kabupaten Lingga, Provinsi Kepulauan Riau            |
| Selatransang, Pulau        |           | Pulau          | 03°09'59.48" U<br>106°23'46.72" T | Kabupaten Kepulauan Anambas, Provinsi Kepulauan Riau |
| Selaut, Pulau              |           | Pulau          | 03°53'47.00" U<br>107°54'28.00" T | Kabupaten Natuna, Provinsi Kepulauan Riau            |
| Selayar, Pulau             |           | Pulau          | 00°18'17.17" S<br>104°26'22.77" T | Kabupaten Lingga, Provinsi Kepulauan Riau            |
| Selentang, Pulau           |           | Pulau          | 03°36'20.99" U<br>108°02'24.00" T | Kabupaten Natuna, Provinsi Kepulauan Riau            |
| Selentang, Pulau           |           | Pulau          | 00°57'19.00" U<br>107°28'54.00" T | Kabupaten Bintan, Provinsi Kepulauan Riau            |
| Seli, Pulau                |           | Pulau          | 00°17'00.70" U<br>104°27'34.69" T | Kabupaten Lingga, Provinsi Kepulauan Riau            |
| Selimus, Pulau             |           | Pulau          | 04°02'11.00" U<br>107°54'48.27" T | Kabupaten Natuna, Provinsi Kepulauan Riau            |
| Selinsing, Pulau           |           | Pulau          | 00°18'22.71" S<br>104°07'15.31" T | Kabupaten Lingga, Provinsi Kepulauan Riau            |
| Seloka Besar, Pulau        |           | Pulau          | 01°06'14.99" U<br>103°55'22.72" T | Kota Batam, Provinsi Kepulauan Riau                  |
| Seloka, Pulau              |           | Pulau          | 01°06'06.00" U<br>103°54'53.00" T | Kota Batam, Provinsi Kepulauan Riau                  |
| Seluan, Pulau              |           | Pulau          | 04°08'04.99" U<br>107°51'15.99" T | Kabupaten Natuna, Provinsi Kepulauan Riau            |
| Semakau Amat, Pulau        |           | Pulau          | 01°05'17.90" U<br>103°49'30.69" T | Kota Batam, Provinsi Kepulauan Riau                  |
| Semakau Beras, Pulau       |           | Pulau          | 01°05'49.20" U<br>103°49'44.69" T | Kota Batam, Provinsi Kepulauan Riau                  |
| Semakau Besar, Pulau       |           | Pulau          | 01°05'43.00" U<br>103°49'52.00" T | Kota Batam, Provinsi Kepulauan Riau                  |
| Semakau Besar, Pulau       |           | Pulau          | 01°08'10.00" U<br>104°04'16.00" T | Kota Batam, Provinsi Kepulauan Riau                  |
| Semakau Cingam, Pulau      |           | Pulau          | 01°05'37.39" U<br>103°49'57.50" T | Kota Batam, Provinsi Kepulauan Riau                  |
| Semakau Kecil, Pulau       |           | Pulau          | 01°07'58.35" U<br>104°03'45.91" T | Kota Batam, Provinsi Kepulauan Riau                  |
| Semakau Panjang, Pulau     |           | Pulau          | 01°06'08.62" U<br>103°49'25.73" T | Kota Batam, Provinsi Kepulauan Riau                  |
| Semakau, Pulau             |           | Pulau          | 00°12'51.76" U<br>104°24'41.68" T | Kabupaten Lingga, Provinsi Kepulauan Riau            |
| Semakaulimas, Pulau        |           | Pulau          | 00°13'59.99" U<br>104°30'54.32" T | Kabupaten Lingga, Provinsi Kepulauan Riau            |
| Semakaumamut, Pulau        |           | Pulau          | 00°06'17.53" U<br>104°30'15.15" T | Kabupaten Lingga, Provinsi Kepulauan Riau            |
| Semakautanjungkelit, Pulau |           | Pulau          | 00°01'14.38" U<br>104°32'27.45" T | Kabupaten Lingga, Provinsi Kepulauan Riau            |
| Semalah, Pulau             |           | Pulau          | 03°46'07.00" U<br>108°01'44.00" T | Kabupaten Natuna, Provinsi Kepulauan Riau            |
| Semangka, Pulau            |           | Pulau          | 00°54'14.00" U<br>103°50'07.00" T | Kabupaten Karimun, Provinsi Kepulauan Riau           |
| Semarang, Pulau            |           | Pulau          | 04°06'13.00" U<br>107°59'38.00" T | Kabupaten Natuna, Provinsi Kepulauan Riau            |
| Semarung, Pulau            |           | Pulau          | 03°45'24.00" U<br>108°07'08.00" T | Kabupaten Natuna, Provinsi Kepulauan Riau            |
| Sembuang, Pulau            |           | Pulau          | 00°19'08.00" S<br>104°29'18.85" T | Kabupaten Lingga, Provinsi Kepulauan Riau            |



| Nama Rupabumi          | Nama Lain | Unsur Rupabumi | Koordinat                         | Keterangan Wilayah                                   |
|------------------------|-----------|----------------|-----------------------------------|--|
| Sembur, Pulau          |           | Pulau          | 00°40'50.99" U<br>104°17'12.00" T | Kota Batam, Provinsi Kepulauan Riau                  |
| Seme Besar, Pulau      |           | Pulau          | 00°21'26.29" U<br>104°16'26.13" T | Kabupaten Lingga, Provinsi Kepulauan Riau            |
| Seme Kecil, Pulau      |           | Pulau          | 00°21'30.42" U<br>104°17'13.65" T | Kabupaten Lingga, Provinsi Kepulauan Riau            |
| Sememal, Pulau         |           | Pulau          | 01°03'33.00" U<br>103°48'56.99" T | Kota Batam, Provinsi Kepulauan Riau                  |
| Semembang, Pulau       |           | Pulau          | 00°30'10.00" U<br>103°38'04.99" T | Kabupaten Karimun, Provinsi Kepulauan Riau           |
| Semiun, Pulau          |           | Pulau          | 04°30'56.00" U<br>107°43'41.00" T | Kabupaten Natuna, Provinsi Kepulauan Riau            |
| Semorok, Pulau         |           | Pulau          | 02°29'39.00" U<br>108°59'47.00" T | Kabupaten Natuna, Provinsi Kepulauan Riau            |
| Sempun Besar, Pulau    |           | Pulau          | 03°21'51.00" U<br>106°18'32.00" T | Kabupaten Kepulauan Anambas, Provinsi Kepulauan Riau |
| Sempun Kecil, Pulau    |           | Pulau          | 03°21'32.18" U<br>106°18'13.59" T | Kabupaten Kepulauan Anambas, Provinsi Kepulauan Riau |
| Semsak, Pulau          |           | Pulau          | 03°08'21.00" U<br>106°06'24.99" T | Kabupaten Kepulauan Anambas, Provinsi Kepulauan Riau |
| Semukit, Pulau         |           | Pulau          | 00°47'48.00" U<br>104°12'38.00" T | Kota Batam, Provinsi Kepulauan Riau                  |
| Semukit, Pulau         |           | Pulau          | 00°58'55.99" U<br>103°48'42.99" T | Kota Batam, Provinsi Kepulauan Riau                  |
| Semuluk, Pulau         |           | Pulau          | 02°17'35.99" U<br>108°53'53.99" T | Kabupaten Natuna, Provinsi Kepulauan Riau            |
| Semuntah, Pulau        |           | Pulau          | 00°51'22.16" U<br>103°24'40.26" T | Kabupaten Karimun, Provinsi Kepulauan Riau           |
| Semut, Pulau           |           | Pulau          | 00°55'31.00" U<br>104°03'07.99" T | Kota Batam, Provinsi Kepulauan Riau                  |
| Semut, Pulau           |           | Pulau          | 02°30'01.00" U<br>108°59'13.99" T | Kabupaten Natuna, Provinsi Kepulauan Riau            |
| Semut, Pulau           |           | Pulau          | 03°02'17.99" U<br>106°22'25.00" T | Kabupaten Kepulauan Anambas, Provinsi Kepulauan Riau |
| Semut, Pulau           |           | Pulau          | 03°23'42.00" U<br>106°16'48.00" T | Kabupaten Kepulauan Anambas, Provinsi Kepulauan Riau |
| Semut, Pulau           |           | Pulau          | 02°43'05.99" U<br>106°14'52.71" T | Kabupaten Kepulauan Anambas, Provinsi Kepulauan Riau |
| Senang, Pulau          |           | Pulau          | 00°17'31.38" U<br>104°25'43.46" T | Kabupaten Lingga, Provinsi Kepulauan Riau            |
| Senayang, Pulau        |           | Pulau          | 00°02'24.54" U<br>104°39'06.99" T | Kabupaten Lingga, Provinsi Kepulauan Riau            |
| Sendulang Besar, Pulau |           | Pulau          | 01°05'21.99" U<br>107°26'03.99" T | Kabupaten Bintan, Provinsi Kepulauan Riau            |
| Sendulang Kecil, Pulau |           | Pulau          | 01°05'17.00" U<br>107°26'35.00" T | Kabupaten Bintan, Provinsi Kepulauan Riau            |
| Sengat, Pulau          |           | Pulau          | 04°39'42.00" U<br>107°58'05.00" T | Kabupaten Natuna, Provinsi Kepulauan Riau            |
| Sengsa, Pulau          |           | Pulau          | 00°18'59.04" S<br>104°59'21.19" T | Kabupaten Lingga, Provinsi Kepulauan Riau            |
| Senol, Pulau           |           | Pulau          | 03°22'36.00" U<br>106°20'56.00" T | Kabupaten Kepulauan Anambas, Provinsi Kepulauan Riau |
| Sentut, Pulau          |           | Pulau          | 01°02'48.99" U<br>104°49'46.99" T | Kabupaten Bintan, Provinsi Kepulauan Riau            |
| Senua, Pulau           |           | Pulau          | 04°00'28.00" U<br>108°25'01.99" T | Kabupaten Natuna, Provinsi Kepulauan Riau            |

| Nama Rupabumi           | Nama Lain | Unsur Rupabumi | Koordinat                         | Keterangan Wilayah                                   |
|-------------------------|-----------|----------------|-----------------------------------|--|
| Senukuh, Pulau          |           | Pulau          | 01°09'22.60" U<br>104°15'54.69" T | Kabupaten Bintan, Provinsi Kepulauan Riau            |
| Senukuh, Pulau          |           | Pulau          | 01°07'49.20" U<br>104°16'49.34" T | Kabupaten Bintan, Provinsi Kepulauan Riau            |
| Senyantung, Pulau       |           | Pulau          | 00°46'41.00" U<br>104°11'06.00" T | Kota Batam, Provinsi Kepulauan Riau                  |
| Sepadi, Pulau           |           | Pulau          | 02°35'25.00" U<br>109°09'33.99" T | Kabupaten Natuna, Provinsi Kepulauan Riau            |
| Separi, Pulau           |           | Pulau          | 00°46'52.22" U<br>103°51'57.95" T | Kabupaten Karimun, Provinsi Kepulauan Riau           |
| Sepatu, Pulau           |           | Pulau          | 00°54'42.89" U<br>103°46'23.47" T | Kabupaten Karimun, Provinsi Kepulauan Riau           |
| Sependu, Pulau          |           | Pulau          | 00°51'41.00" U<br>103°24'25.99" T | Kabupaten Karimun, Provinsi Kepulauan Riau           |
| Sepintu Besar, Pulau    |           | Pulau          | 00°31'20.64" U<br>104°14'13.55" T | Kota Batam, Provinsi Kepulauan Riau                  |
| Sepintu Kecil, Pulau    |           | Pulau          | 00°31'28.43" U<br>104°14'09.74" T | Kota Batam, Provinsi Kepulauan Riau                  |
| Serabung, Pulau         |           | Pulau          | 02°30'01.00" U<br>108°59'35.00" T | Kabupaten Natuna, Provinsi Kepulauan Riau            |
| Serai Cundung, Pulau    |           | Pulau          | 01°02'55.00" U<br>103°49'31.00" T | Kota Batam, Provinsi Kepulauan Riau                  |
| Serak, Pulau            |           | Pulau          | 02°47'12.00" U<br>106°01'03.00" T | Kabupaten Kepulauan Anambas, Provinsi Kepulauan Riau |
| Serak, Pulau            |           | Pulau          | 00°39'32.18" S<br>104°14'16.94" T | Kabupaten Lingga, Provinsi Kepulauan Riau            |
| Serakit Darat, Pulau    |           | Pulau          | 00°10'12.00" U<br>104°22'00.99" T | Kabupaten Lingga, Provinsi Kepulauan Riau            |
| Serakit Laut, Pulau     |           | Pulau          | 00°10'41.57" U<br>104°21'59.91" T | Kabupaten Lingga, Provinsi Kepulauan Riau            |
| Serang, Pulau           |           | Pulau          | 00°21'09.54" S<br>104°31'11.06" T | Kabupaten Lingga, Provinsi Kepulauan Riau            |
| Serang, Pulau           |           | Pulau          | 00°07'29.19" U<br>104°30'26.30" T | Kabupaten Lingga, Provinsi Kepulauan Riau            |
| Seranggah Kecil, Pulau  |           | Pulau          | 00°29'33.28" U<br>104°21'31.53" T | Kabupaten Lingga, Provinsi Kepulauan Riau            |
| Seranggas Besar, Pulau  |           | Pulau          | 00°29'54.70" U<br>104°21'24.40" T | Kabupaten Lingga, Provinsi Kepulauan Riau            |
| Seranggas Tengah, Pulau |           | Pulau          | 00°29'42.36" U<br>104°21'25.70" T | Kabupaten Lingga, Provinsi Kepulauan Riau            |
| Seranggas, Pulau        |           | Pulau          | 00°11'03.15" S<br>104°46'17.90" T | Kabupaten Lingga, Provinsi Kepulauan Riau            |
| Seranggas, Pulau        |           | Pulau          | 01°11'56.89" U<br>104°32'00.26" T | Kabupaten Bintan, Provinsi Kepulauan Riau            |
| Seranggong, Pulau       |           | Pulau          | 00°15'17.81" S<br>104°33'41.73" T | Kabupaten Lingga, Provinsi Kepulauan Riau            |
| Seranggung, Pulau       |           | Pulau          | 00°05'20.59" S<br>104°51'57.08" T | Kabupaten Lingga, Provinsi Kepulauan Riau            |
| Seranglima, Pulau       |           | Pulau          | 00°16'01.99" S<br>104°27'39.99" T | Kabupaten Lingga, Provinsi Kepulauan Riau            |
| Seranjau, Pulau         |           | Pulau          | 00°46'00.99" U<br>103°57'32.00" T | Kabupaten Karimun, Provinsi Kepulauan Riau           |
| Serapat Malang, Pulau   |           | Pulau          | 01°05'26.00" U<br>103°51'45.00" T | Kota Batam, Provinsi Kepulauan Riau                  |
| Serapat, Pulau          |           | Pulau          | 01°05'57.00" U<br>103°51'50.00" T | Kota Batam, Provinsi Kepulauan Riau                  |

| Nama Rupabumi       | Nama Lain | Unsur Rupabumi | Koordinat                         | Keterangan Wilayah                                   |
|---------------------|-----------|----------------|-----------------------------------|--|
| Serasan, Pulau      |           | Pulau          | 02°30'45.00" U<br>109°03'33.00" T | Kabupaten Natuna, Provinsi Kepulauan Riau            |
| Seraya Kecil, Pulau |           | Pulau          | 00°12'06.94" U<br>104°20'32.51" T | Kabupaten Lingga, Provinsi Kepulauan Riau            |
| Seraya, Pulau       |           | Pulau          | 00°11'42.43" U<br>104°20'38.54" T | Kabupaten Lingga, Provinsi Kepulauan Riau            |
| Seraya, Pulau       |           | Pulau          | 00°45'10.00" U<br>103°33'01.00" T | Kabupaten Karimun, Provinsi Kepulauan Riau           |
| Seraya, Pulau       |           | Pulau          | 01°06'56.99" U<br>103°54'56.00" T | Kota Batam, Provinsi Kepulauan Riau                  |
| Seraya, Pulau       |           | Pulau          | 01°07'20.30" U<br>103°54'45.00" T | Kota Batam, Provinsi Kepulauan Riau                  |
| Seraya, Pulau       |           | Pulau          | 00°57'36.00" U<br>103°58'46.99" T | Kota Batam, Provinsi Kepulauan Riau                  |
| Serayak, Pulau      |           | Pulau          | 02°41'02.00" U<br>108°34'31.00" T | Kabupaten Natuna, Provinsi Kepulauan Riau            |
| Seraye, Pulau       |           | Pulau          | 03°09'07.99" U<br>106°23'01.00" T | Kabupaten Kepulauan Anambas, Provinsi Kepulauan Riau |
| Serelah, Pulau      |           | Pulau          | 00°38'24.93" U<br>103°39'52.18" T | Kabupaten Karimun, Provinsi Kepulauan Riau           |
| Seremang, Pulau     |           | Pulau          | 02°30'13.00" U<br>108°59'08.99" T | Kabupaten Natuna, Provinsi Kepulauan Riau            |
| Serenteng, Pulau    |           | Pulau          | 00°49'35.00" U<br>103°27'09.00" T | Kabupaten Karimun, Provinsi Kepulauan Riau           |
| Seret, Pulau        |           | Pulau          | 01°05'20.00" U<br>103°51'14.00" T | Kota Batam, Provinsi Kepulauan Riau                  |
| Serungus, Pulau     |           | Pulau          | 03°46'09.00" U<br>108°06'51.00" T | Kabupaten Natuna, Provinsi Kepulauan Riau            |
| Setai, Pulau        |           | Pulau          | 03°37'27.00" U<br>108°08'10.00" T | Kabupaten Natuna, Provinsi Kepulauan Riau            |
| Setanau, Pulau      |           | Pulau          | 03°37'27.05" U<br>108°07'41.74" T | Kabupaten Natuna, Provinsi Kepulauan Riau            |
| Setokok, Pulau      |           | Pulau          | 00°56'44.90" U<br>104°03'33.90" T | Kota Batam, Provinsi Kepulauan Riau                  |
| Setuju, Pulau       |           | Pulau          | 03°23'56.00" U<br>106°26'58.99" T | Kabupaten Kepulauan Anambas, Provinsi Kepulauan Riau |
| Setumu, Pulau       |           | Pulau          | 00°12'42.19" U<br>104°29'20.25" T | Kabupaten Lingga, Provinsi Kepulauan Riau            |
| Setunak, Pulau      |           | Pulau          | 00°54'01.60" U<br>103°22'02.15" T | Kabupaten Karimun, Provinsi Kepulauan Riau           |
| Siali, Pulau        |           | Pulau          | 01°01'07.00" U<br>103°48'16.99" T | Kota Batam, Provinsi Kepulauan Riau                  |
| Siantan, Pulau      |           | Pulau          | 03°09'47.99" U<br>106°14'31.99" T | Kabupaten Kepulauan Anambas, Provinsi Kepulauan Riau |
| Siantu, Pulau       |           | Pulau          | 00°57'55.44" U<br>103°49'25.28" T | Kota Batam, Provinsi Kepulauan Riau                  |
| Siau, Pulau         |           | Pulau          | 03°47'11.00" U<br>108°13'05.99" T | Kabupaten Natuna, Provinsi Kepulauan Riau            |
| Sigal Besar, Pulau  |           | Pulau          | 00°33'46.24" U<br>103°39'41.57" T | Kabupaten Karimun, Provinsi Kepulauan Riau           |
| Sigal Kecil, Pulau  |           | Pulau          | 00°34'26.00" U<br>103°38'53.00" T | Kabupaten Karimun, Provinsi Kepulauan Riau           |
| Sigan, Pulau        |           | Pulau          | 00°37'08.00" U<br>107°02'01.00" T | Kabupaten Bintan, Provinsi Kepulauan Riau            |
| Sik, Pulau          |           | Pulau          | 00°20'52.04" S<br>104°15'22.23" T | Kabupaten Lingga, Provinsi Kepulauan Riau            |

| Nama Rupabumi           | Nama Lain | Unsur Rupabumi | Koordinat                         | Keterangan Wilayah                         |
|-------------------------|-----------|----------------|-----------------------------------|--|
| Sikeling, Pulau         |           | Pulau          | 00°08'06.00" U<br>104°13'51.45" T | Kabupaten Lingga, Provinsi Kepulauan Riau  |
| Silinsing, Pulau        |           | Pulau          | 00°22'31.76" U<br>104°25'32.26" T | Kabupaten Lingga, Provinsi Kepulauan Riau  |
| Simbok, Pulau           |           | Pulau          | 03°52'25.00" U<br>108°22'59.00" T | Kabupaten Natuna, Provinsi Kepulauan Riau  |
| Singa, Pulau            |           | Pulau          | 00°38'01.00" U<br>104°15'41.00" T | Kota Batam, Provinsi Kepulauan Riau        |
| Singkep Laut, Pulau     |           | Pulau          | 00°42'17.67" S<br>104°30'06.99" T | Kabupaten Lingga, Provinsi Kepulauan Riau  |
| Singkep, Pulau          |           | Pulau          | 00°29'29.50" S<br>104°24'40.89" T | Kabupaten Lingga, Provinsi Kepulauan Riau  |
| Siolong, Pulau          |           | Pulau          | 00°46'39.00" U<br>104°36'28.00" T | Kabupaten Bintan, Provinsi Kepulauan Riau  |
| Siondo Besar, Pulau     |           | Pulau          | 01°02'53.49" U<br>103°52'29.87" T | Kota Batam, Provinsi Kepulauan Riau        |
| Siondo Kecil, Pulau     |           | Pulau          | 01°02'53.03" U<br>103°52'28.31" T | Kota Batam, Provinsi Kepulauan Riau        |
| Sisik, Pulau            |           | Pulau          | 00°26'56.47" U<br>104°22'13.69" T | Kabupaten Lingga, Provinsi Kepulauan Riau  |
| Sittinggau Kecil, Pulau |           | Pulau          | 01°01'17.79" U<br>104°05'20.64" T | Kota Batam, Provinsi Kepulauan Riau        |
| Sittinggau, Pulau       |           | Pulau          | 01°01'19.99" U<br>104°05'03.99" T | Kota Batam, Provinsi Kepulauan Riau        |
| Siuma, Pulau            |           | Pulau          | 00°51'12.34" S<br>104°24'42.99" T | Provinsi Kepulauan Riau                    |
| Sluma, Pulau            |           | Pulau          | 00°51'04.81" S<br>104°25'14.53" T | Provinsi Kepulauan Riau                    |
| Sore, Pulau             |           | Pulau          | 00°51'29.00" U<br>104°23'17.00" T | Kabupaten Bintan, Provinsi Kepulauan Riau  |
| Suakbuaya, Pulau        |           | Pulau          | 00°21'02.00" S<br>104°09'24.44" T | Kabupaten Lingga, Provinsi Kepulauan Riau  |
| Subangmas, Pulau        |           | Pulau          | 00°57'02.00" U<br>104°10'03.00" T | Kota Batam, Provinsi Kepulauan Riau        |
| Subar, Pulau            |           | Pulau          | 01°08'43.00" U<br>103°49'50.99" T | Kota Batam, Provinsi Kepulauan Riau        |
| Subi Besar, Pulau       |           | Pulau          | 02°56'08.00" U<br>108°51'14.00" T | Kabupaten Natuna, Provinsi Kepulauan Riau  |
| Subi Darat, Pulau       |           | Pulau          | 00°47'13.99" U<br>103°43'30.00" T | Kabupaten Karimun, Provinsi Kepulauan Riau |
| Subi Kecil, Pulau       |           | Pulau          | 03°01'54.00" U<br>108°51'24.99" T | Kabupaten Natuna, Provinsi Kepulauan Riau  |
| Subi Laut, Pulau        |           | Pulau          | 00°48'02.99" U<br>103°43'27.99" T | Kabupaten Karimun, Provinsi Kepulauan Riau |
| Sugi Atas, Pulau        |           | Pulau          | 00°49'59.99" U<br>103°46'31.30" T | Kabupaten Karimun, Provinsi Kepulauan Riau |
| Sugi Bawah, Pulau       |           | Pulau          | 00°47'19.00" U<br>103°41'42.00" T | Kabupaten Karimun, Provinsi Kepulauan Riau |
| Suka, Pulau             |           | Pulau          | 00°48'42.99" U<br>104°45'58.00" T | Kabupaten Bintan, Provinsi Kepulauan Riau  |
| Sulaiman Besar, Pulau   |           | Pulau          | 00°32'57.00" U<br>103°33'16.99" T | Kabupaten Karimun, Provinsi Kepulauan Riau |
| Sulaiman Kecil, Pulau   |           | Pulau          | 00°33'10.00" U<br>103°33'13.00" T | Kabupaten Karimun, Provinsi Kepulauan Riau |
| Sulan, Pulau            |           | Pulau          | 00°07'18.91" U<br>104°29'11.11" T | Kabupaten Lingga, Provinsi Kepulauan Riau  |

| Nama Rupabumi        | Nama Lain | Unsur Rupabumi | Koordinat                         | Keterangan Wilayah                                   |
|----------------------|-----------|----------------|-----------------------------------|--|
| Sumpat, Pulau        |           | Pulau          | 01°11'56.43" U<br>104°31'56.50" T | Kabupaten Bintan, Provinsi Kepulauan Riau            |
| Sumping, Pulau       |           | Pulau          | 00°22'48.82" S<br>104°10'09.87" T | Kabupaten Lingga, Provinsi Kepulauan Riau            |
| Sungai Kucing, Pulau |           | Pulau          | 01°00'12.94" U<br>103°54'31.96" T | Kota Batam, Provinsi Kepulauan Riau                  |
| Sungkop, Pulau       |           | Pulau          | 00°55'57.00" U<br>103°22'26.00" T | Kabupaten Karimun, Provinsi Kepulauan Riau           |
| Sungsung, Pulau      |           | Pulau          | 00°15'32.05" U<br>104°30'30.62" T | Kabupaten Lingga, Provinsi Kepulauan Riau            |
| Sunti, Pulau         |           | Pulau          | 00°56'04.29" U<br>103°23'55.70" T | Kabupaten Karimun, Provinsi Kepulauan Riau           |
| Supat, Pulau         |           | Pulau          | 00°55'27.79" U<br>104°01'41.83" T | Kota Batam, Provinsi Kepulauan Riau                  |
| Supu, Pulau          |           | Pulau          | 00°32'33.71" U<br>104°14'52.67" T | Kota Batam, Provinsi Kepulauan Riau                  |
| Sure, Pulau          |           | Pulau          | 00°23'17.05" S<br>104°10'52.54" T | Kabupaten Lingga, Provinsi Kepulauan Riau            |
| Suwakrate, Pulau     |           | Pulau          | 00°06'24.15" U<br>104°31'26.47" T | Kabupaten Lingga, Provinsi Kepulauan Riau            |
| Suwe, Pulau          |           | Pulau          | 01°07'50.00" U<br>103°52'23.99" T | Kota Batam, Provinsi Kepulauan Riau                  |
| Suwek Besar, Pulau   |           | Pulau          | 03°05'35.99" U<br>106°15'20.00" T | Kabupaten Kepulauan Anambas, Provinsi Kepulauan Riau |
| Suwek Kecil, Pulau   |           | Pulau          | 03°09'47.00" U<br>106°17'38.00" T | Kabupaten Kepulauan Anambas, Provinsi Kepulauan Riau |
| Tading, Pulau        |           | Pulau          | 03°14'17.00" U<br>106°18'58.00" T | Kabupaten Kepulauan Anambas, Provinsi Kepulauan Riau |
| Taher, Pulau         |           | Pulau          | 00°28'47.06" U<br>104°16'32.06" T | Kota Batam, Provinsi Kepulauan Riau                  |
| Tajurbiru, Pulau     |           | Pulau          | 00°17'06.00" U<br>104°25'33.70" T | Kabupaten Lingga, Provinsi Kepulauan Riau            |
| Tajurresun, Pulau    |           | Pulau          | 00°09'45.10" U<br>104°29'52.80" T | Kabupaten Lingga, Provinsi Kepulauan Riau            |
| Takong Besar, Pulau  |           | Pulau          | 01°06'58.00" U<br>103°42'51.00" T | Kota Batam, Provinsi Kepulauan Riau                  |
| Takong Kecil, Pulau  |           | Pulau          | 01°06'19.00" U<br>103°43'07.00" T | Kota Batam, Provinsi Kepulauan Riau                  |
| Takong, Pulau        |           | Pulau          | 00°38'33.10" U<br>104°00'40.00" T | Kota Batam, Provinsi Kepulauan Riau                  |
| Taloyan, Pulau       |           | Pulau          | 03°02'46.00" U<br>106°13'17.00" T | Kabupaten Kepulauan Anambas, Provinsi Kepulauan Riau |
| Taman, Pulau         |           | Pulau          | 01°06'08.13" U<br>103°50'50.38" T | Kota Batam, Provinsi Kepulauan Riau                  |
| Tamban, Pulau        |           | Pulau          | 01°00'06.00" U<br>107°24'29.00" T | Kabupaten Bintan, Provinsi Kepulauan Riau            |
| Tambelas, Pulau      |           | Pulau          | 00°58'58.13" U<br>103°17'54.85" T | Kabupaten Karimun, Provinsi Kepulauan Riau           |
| Tandur, Pulau        |           | Pulau          | 01°02'15.00" U<br>103°48'19.00" T | Kota Batam, Provinsi Kepulauan Riau                  |
| Tanjung Aka, Pulau   |           | Pulau          | 00°15'31.31" U<br>104°21'48.48" T | Kabupaten Lingga, Provinsi Kepulauan Riau            |
| Tanjung Saman, Pulau |           | Pulau          | 01°03'12.46" U<br>104°04'58.59" T | Kota Batam, Provinsi Kepulauan Riau                  |
| Tanjung Sigam, Pulau |           | Pulau          | 00°57'58.92" U<br>104°03'37.07" T | Kota Batam, Provinsi Kepulauan Riau                  |

| Nama Rupabumi               | Nama Lain | Unsur Rupabumi | Koordinat                         | Keterangan Wilayah                                   |
|-----------------------------|-----------|----------------|-----------------------------------|--|
| Tanjungbintun, Pulau        |           | Pulau          | 01°11'01.67" U<br>104°27'51.41" T | Kabupaten Bintan, Provinsi Kepulauan Riau            |
| Tanjungbong, Pulau          |           | Pulau          | 03°09'40.73" U<br>106°24'15.29" T | Kabupaten Kepulauan Anambas, Provinsi Kepulauan Riau |
| Tanjungbuntung Besar, Pulau |           | Pulau          | 01°10'44.20" U<br>104°18'29.26" T | Kabupaten Bintan, Provinsi Kepulauan Riau            |
| Tanjungbuntung Kecil, Pulau |           | Pulau          | 01°10'40.04" U<br>104°18'31.55" T | Kabupaten Bintan, Provinsi Kepulauan Riau            |
| Tanjungdadap, Pulau         |           | Pulau          | 01°12'09.90" U<br>104°24'25.49" T | Kabupaten Bintan, Provinsi Kepulauan Riau            |
| Tanjungdahan, Pulau         |           | Pulau          | 00°41'17.00" U<br>104°19'23.99" T | Kota Batam, Provinsi Kepulauan Riau                  |
| Tanjunggemuk, Pulau         |           | Pulau          | 00°38'26.99" U<br>104°14'42.00" T | Kota Batam, Provinsi Kepulauan Riau                  |
| Tanjungjati, Pulau          |           | Pulau          | 01°01'44.64" U<br>103°50'06.42" T | Kota Batam, Provinsi Kepulauan Riau                  |
| Tanjungjeragi, Pulau        |           | Pulau          | 02°30'02.43" U<br>108°59'01.27" T | Kabupaten Natuna, Provinsi Kepulauan Riau            |
| Tanjungkeramat, Pulau       |           | Pulau          | 00°21'29.84" S<br>104°09'57.42" T | Kabupaten Lingga, Provinsi Kepulauan Riau            |
| Tanjungkubu, Pulau          |           | Pulau          | 01°00'55.03" U<br>103°53'48.80" T | Kota Batam, Provinsi Kepulauan Riau                  |
| Tanjungkusun, Pulau         |           | Pulau          | 03°01'19.01" U<br>105°58'03.17" T | Kabupaten Kepulauan Anambas, Provinsi Kepulauan Riau |
| Tanjungladan, Pulau         |           | Pulau          | 01°00'36.00" U<br>103°45'25.99" T | Kota Batam, Provinsi Kepulauan Riau                  |
| Tanjunglanting, Pulau       |           | Pulau          | 03°01'17.42" U<br>105°56'41.15" T | Kabupaten Kepulauan Anambas, Provinsi Kepulauan Riau |
| Tanjunglipat, Pulau         |           | Pulau          | 00°07'15.99" U<br>104°29'34.72" T | Kabupaten Lingga, Provinsi Kepulauan Riau            |
| Tanjunglombok, Pulau        |           | Pulau          | 01°06'32.00" U<br>103°51'40.00" T | Kota Batam, Provinsi Kepulauan Riau                  |
| Tanjungmenaun, Pulau        |           | Pulau          | 00°37'53.02" U<br>104°04'30.77" T | Kota Batam, Provinsi Kepulauan Riau                  |
| Tanjungmengkada, Pulau      |           | Pulau          | 01°00'04.00" U<br>103°55'48.00" T | Kota Batam, Provinsi Kepulauan Riau                  |
| Tanjungmide, Pulau          |           | Pulau          | 01°05'07.00" U<br>103°52'04.00" T | Kota Batam, Provinsi Kepulauan Riau                  |
| Tanjungputus, Pulau         |           | Pulau          | 00°29'49.02" S<br>104°34'52.23" T | Kabupaten Lingga, Provinsi Kepulauan Riau            |
| Tanjungsauh, Pulau          |           | Pulau          | 01°02'39.00" U<br>104°10'18.00" T | Kota Batam, Provinsi Kepulauan Riau                  |
| Tanjungsembilan, Pulau      |           | Pulau          | 00°56'25.48" U<br>103°24'28.32" T | Kabupaten Karimun, Provinsi Kepulauan Riau           |
| Tanjungseremang, Pulau      |           | Pulau          | 02°30'23.87" U<br>108°59'02.98" T | Kabupaten Natuna, Provinsi Kepulauan Riau            |
| Tanjungsoka, Pulau          |           | Pulau          | 03°05'04.71" U<br>106°18'31.04" T | Kabupaten Kepulauan Anambas, Provinsi Kepulauan Riau |
| Tapai Selatan, Pulau        |           | Pulau          | 00°54'00.55" U<br>104°21'54.26" T | Kabupaten Bintan, Provinsi Kepulauan Riau            |
| Tapai Utara, Pulau          |           | Pulau          | 00°54'21.47" U<br>104°21'28.88" T | Kabupaten Bintan, Provinsi Kepulauan Riau            |
| Tapai, Pulau                |           | Pulau          | 00°07'14.48" U<br>104°27'31.42" T | Kabupaten Lingga, Provinsi Kepulauan Riau            |
| Tapai, Pulau                |           | Pulau          | 00°10'24.16" U<br>104°28'29.13" T | Kabupaten Lingga, Provinsi Kepulauan Riau            |

| Nama Rupabumi        | Nama Lain | Unsur Rupabumi | Koordinat                         | Keterangan Wilayah                                   |
|----------------------|-----------|----------------|-----------------------------------|--|
| Tapaigunung, Pulau   |           | Pulau          | 00°46'16.78" U<br>104°26'51.36" T | Kabupaten Bintan, Provinsi Kepulauan Riau            |
| Tapaipasir, Pulau    |           | Pulau          | 00°46'08.00" U<br>104°26'42.00" T | Kabupaten Bintan, Provinsi Kepulauan Riau            |
| Tapaipasir, Pulau    |           | Pulau          | 00°46'28.70" U<br>104°26'00.70" T | Kabupaten Bintan, Provinsi Kepulauan Riau            |
| Tebakar, Pulau       |           | Pulau          | 00°39'22.42" S<br>104°20'16.83" T | Kabupaten Lingga, Provinsi Kepulauan Riau            |
| Tebias, Pulau        |           | Pulau          | 00°50'24.00" U<br>103°26'10.00" T | Kabupaten Karimun, Provinsi Kepulauan Riau           |
| Tebingtinggi, Pulau  |           | Pulau          | 00°17'09.91" S<br>104°23'37.35" T | Kabupaten Lingga, Provinsi Kepulauan Riau            |
| Tekeras, Pulau       |           | Pulau          | 00°18'06.77" U<br>104°19'24.51" T | Kabupaten Lingga, Provinsi Kepulauan Riau            |
| Tekil, Pulau         |           | Pulau          | 00°17'32.64" U<br>104°24'37.15" T | Kabupaten Lingga, Provinsi Kepulauan Riau            |
| Tekokbiawak, Pulau   |           | Pulau          | 00°30'49.00" U<br>103°37'39.00" T | Kabupaten Karimun, Provinsi Kepulauan Riau           |
| Tekoli, Pulau        |           | Pulau          | 00°15'47.88" U<br>104°22'29.42" T | Kabupaten Lingga, Provinsi Kepulauan Riau            |
| Tekong, Pulau        |           | Pulau          | 00°48'24.99" U<br>104°44'28.00" T | Kabupaten Bintan, Provinsi Kepulauan Riau            |
| Tekukur, Pulau       |           | Pulau          | 01°03'21.60" U<br>103°18'27.25" T | Kabupaten Karimun, Provinsi Kepulauan Riau           |
| Tekuluk Barat, Pulau |           | Pulau          | 00°16'35.00" U<br>104°23'22.74" T | Kabupaten Lingga, Provinsi Kepulauan Riau            |
| Tekuluk, Pulau       |           | Pulau          | 00°16'45.01" U<br>104°23'35.12" T | Kabupaten Lingga, Provinsi Kepulauan Riau            |
| Telaga Kecil, Pulau  |           | Pulau          | 03°04'54.99" U<br>105°57'05.00" T | Kabupaten Kepulauan Anambas, Provinsi Kepulauan Riau |
| Telaga, Pulau        |           | Pulau          | 03°03'22.00" U<br>105°58'31.00" T | Kabupaten Kepulauan Anambas, Provinsi Kepulauan Riau |
| Telagacina, Pulau    |           | Pulau          | 02°53'59.71" U<br>106°09'07.43" T | Kabupaten Kepulauan Anambas, Provinsi Kepulauan Riau |
| Telan, Pulau         |           | Pulau          | 00°56'28.00" U<br>103°47'16.00" T | Kota Batam, Provinsi Kepulauan Riau                  |
| Telang Besar, Pulau  |           | Pulau          | 00°44'06.00" U<br>104°37'58.00" T | Kabupaten Bintan, Provinsi Kepulauan Riau            |
| Telang Kecil, Pulau  |           | Pulau          | 00°42'24.99" U<br>104°36'40.00" T | Kabupaten Bintan, Provinsi Kepulauan Riau            |
| Telejek Besar, Pulau |           | Pulau          | 00°37'18.00" U<br>104°17'42.00" T | Kota Batam, Provinsi Kepulauan Riau                  |
| Telejek Kecil, Pulau |           | Pulau          | 00°36'56.00" U<br>104°17'53.00" T | Kota Batam, Provinsi Kepulauan Riau                  |
| Telibang, Pulau      |           | Pulau          | 02°59'35.99" U<br>106°08'30.99" T | Kabupaten Kepulauan Anambas, Provinsi Kepulauan Riau |
| Telimbung, Pulau     |           | Pulau          | 00°10'49.83" U<br>104°21'12.67" T | Kabupaten Lingga, Provinsi Kepulauan Riau            |
| Telinga, Pulau       |           | Pulau          | 00°58'40.72" U<br>104°02'53.86" T | Kota Batam, Provinsi Kepulauan Riau                  |
| Telinga, Pulau       |           | Pulau          | 00°58'45.99" U<br>104°04'50.00" T | Kota Batam, Provinsi Kepulauan Riau                  |
| Telipo, Pulau        |           | Pulau          | 00°48'42.99" U<br>103°31'41.99" T | Kabupaten Karimun, Provinsi Kepulauan Riau           |
| Telis, Pulau         |           | Pulau          | 03°11'26.00" U<br>106°21'15.00" T | Kabupaten Kepulauan Anambas, Provinsi Kepulauan Riau |



| Nama Rupabumi           | Nama Lain   | Unsur Rupabumi | Koordinat                         | Keterangan Wilayah                                      |
|-------------------------|-------------|----------------|-----------------------------------|---|
| Telokrisan, Pulau       |             | Pulau          | 03°10'57.00" U<br>106°26'30.99" T | Kabupaten Kepulauan Anambas,<br>Provinsi Kepulauan Riau |
| Telom, Pulau            |             | Pulau          | 00°11'11.60" S<br>104°46'48.51" T | Kabupaten Lingga, Provinsi<br>Kepulauan Riau            |
| Telor Besar, Pulau      |             | Pulau          | 00°16'33.78" U<br>104°26'53.70" T | Kabupaten Lingga, Provinsi<br>Kepulauan Riau            |
| Telor Kecil, Pulau      |             | Pulau          | 00°16'14.74" U<br>104°26'57.56" T | Kabupaten Lingga, Provinsi<br>Kepulauan Riau            |
| Telor, Pulau            |             | Pulau          | 00°51'14.91" S<br>104°24'37.39" T | Provinsi Kepulauan Riau                                 |
| Teluk Koya Besar, Pulau |             | Pulau          | 01°11'10.90" U<br>104°21'17.10" T | Kabupaten Bintan, Provinsi<br>Kepulauan Riau            |
| Teluk Koya Kecil, Pulau |             | Pulau          | 01°11'15.20" U<br>104°21'16.60" T | Kabupaten Bintan, Provinsi<br>Kepulauan Riau            |
| Teluk Nipa, Pulau       |             | Pulau          | 00°40'27.00" U<br>104°19'09.00" T | Kota Batam, Provinsi Kepulauan<br>Riau                  |
| Telukbakau, Pulau       |             | Pulau          | 03°01'55.99" U<br>106°23'03.99" T | Kabupaten Kepulauan Anambas,<br>Provinsi Kepulauan Riau |
| Telukbakau, Pulau       |             | Pulau          | 00°56'24.00" U<br>103°46'27.99" T | Kota Batam, Provinsi Kepulauan<br>Riau                  |
| Telukdalam, Pulau       |             | Pulau          | 01°02'12.00" U<br>103°53'01.00" T | Kota Batam, Provinsi Kepulauan<br>Riau                  |
| Telukpasang, Pulau      |             | Pulau          | 01°16'18.59" S<br>105°15'57.10" T | Kabupaten Lingga, Provinsi<br>Kepulauan Riau            |
| Telukpau, Pulau         |             | Pulau          | 03°13'35.00" U<br>106°18'02.00" T | Kabupaten Kepulauan Anambas,<br>Provinsi Kepulauan Riau |
| Telunas, Pulau          |             | Pulau          | 00°46'55.99" U<br>103°46'16.00" T | Kabupaten Karimun, Provinsi<br>Kepulauan Riau           |
| Telunjuk Kecil, Pulau   |             | Pulau          | 01°07'32.40" U<br>103°19'48.07" T | Kabupaten Karimun, Provinsi<br>Kepulauan Riau           |
| Telunjuk, Pulau         |             | Pulau          | 01°07'19.67" U<br>103°19'59.12" T | Kabupaten Karimun, Provinsi<br>Kepulauan Riau           |
| Telur, Pulau            | Pulau Penyu | Pulau          | 00°51'00.00" S<br>104°25'08.00" T | Provinsi Kepulauan Riau                                 |
| Temawan Besar, Pulau    |             | Pulau          | 03°12'37.00" U<br>106°19'05.00" T | Kabupaten Kepulauan Anambas,<br>Provinsi Kepulauan Riau |
| Temawan Kecil, Pulau    |             | Pulau          | 03°12'21.24" U<br>106°18'59.42" T | Kabupaten Kepulauan Anambas,<br>Provinsi Kepulauan Riau |
| Tembalui, Pulau         |             | Pulau          | 02°51'45.56" U<br>108°54'27.36" T | Kabupaten Natuna, Provinsi<br>Kepulauan Riau            |
| Tembelan, Pulau         |             | Pulau          | 01°00'12.74" U<br>107°33'13.20" T | Kabupaten Bintan, Provinsi<br>Kepulauan Riau            |
| Tembesi, Pulau          |             | Pulau          | 00°59'34.40" U<br>104°03'13.70" T | Kota Batam, Provinsi Kepulauan<br>Riau                  |
| Temborak Laut, Pulau    |             | Pulau          | 00°49'26.79" U<br>104°40'30.47" T | Kabupaten Bintan, Provinsi<br>Kepulauan Riau            |
| Temborak Tengah, Pulau  |             | Pulau          | 00°49'51.42" U<br>104°40'01.26" T | Kabupaten Bintan, Provinsi<br>Kepulauan Riau            |
| Tembuan, Pulau          |             | Pulau          | 00°58'08.80" U<br>104°02'49.81" T | Kota Batam, Provinsi Kepulauan<br>Riau                  |
| Tembuan, Pulau          |             | Pulau          | 00°22'47.34" U<br>104°18'30.17" T | Kabupaten Lingga, Provinsi<br>Kepulauan Riau            |
| Tembuhan, Pulau         |             | Pulau          | 01°00'07.99" U<br>103°57'51.99" T | Kota Batam, Provinsi Kepulauan<br>Riau                  |
| Temiang Besar, Pulau    |             | Pulau          | 03°21'06.99" U<br>106°17'58.99" T | Kabupaten Kepulauan Anambas,<br>Provinsi Kepulauan Riau |



| Nama Rupabumi        | Nama Lain | Unsur Rupabumi | Koordinat                         | Keterangan Wilayah                                      |
|----------------------|-----------|----------------|-----------------------------------|---|
| Temiang Kecil, Pulau |           | Pulau          | 03°20'56.11" U<br>106°17'55.28" T | Kabupaten Kepulauan Anambas,<br>Provinsi Kepulauan Riau |
| Temiang, Pulau       |           | Pulau          | 02°55'58.00" U<br>106°08'02.00" T | Kabupaten Kepulauan Anambas,<br>Provinsi Kepulauan Riau |
| Temiang, Pulau       |           | Pulau          | 00°19'43.60" U<br>104°22'32.34" T | Kabupaten Lingga, Provinsi<br>Kepulauan Riau            |
| Temoyong, Pulau      |           | Pulau          | 00°55'59.99" U<br>103°57'50.00" T | Kota Batam, Provinsi Kepulauan<br>Riau                  |
| Tempak, Pulau        |           | Pulau          | 00°06'27.07" U<br>104°32'14.92" T | Kabupaten Lingga, Provinsi<br>Kepulauan Riau            |
| Tempurung, Pulau     |           | Pulau          | 00°30'16.90" S<br>104°02'28.80" T | Kabupaten Lingga, Provinsi<br>Kepulauan Riau            |
| Temuruk, Pulau       |           | Pulau          | 03°09'43.99" U<br>106°26'03.99" T | Kabupaten Kepulauan Anambas,<br>Provinsi Kepulauan Riau |
| Tenak, Pulau         |           | Pulau          | 03°04'18.86" U<br>106°19'21.07" T | Kabupaten Kepulauan Anambas,<br>Provinsi Kepulauan Riau |
| Tenang Besar, Pulau  |           | Pulau          | 00°40'56.28" S<br>104°29'08.00" T | Kabupaten Lingga, Provinsi<br>Kepulauan Riau            |
| Tenang Kecil, Pulau  |           | Pulau          | 00°40'55.52" S<br>104°29'11.76" T | Kabupaten Lingga, Provinsi<br>Kepulauan Riau            |
| Tendoh, Pulau        |           | Pulau          | 00°40'34.00" U<br>104°16'32.00" T | Kota Batam, Provinsi Kepulauan<br>Riau                  |
| Tengah Tebing, Pulau |           | Pulau          | 00°08'32.38" U<br>104°22'50.89" T | Kabupaten Lingga, Provinsi<br>Kepulauan Riau            |
| Tengah, Pulau        |           | Pulau          | 01°01'24.19" U<br>103°55'16.68" T | Kota Batam, Provinsi Kepulauan<br>Riau                  |
| Tengah, Pulau        |           | Pulau          | 00°57'37.68" U<br>103°58'33.76" T | Kota Batam, Provinsi Kepulauan<br>Riau                  |
| Tengah, Pulau        |           | Pulau          | 00°20'13.63" S<br>104°30'36.72" T | Kabupaten Lingga, Provinsi<br>Kepulauan Riau            |
| Tengah, Pulau        |           | Pulau          | 01°02'04.90" U<br>103°52'23.17" T | Kota Batam, Provinsi Kepulauan<br>Riau                  |
| Tengah, Pulau        |           | Pulau          | 00°57'35.97" U<br>103°49'53.59" T | Kota Batam, Provinsi Kepulauan<br>Riau                  |
| Tengah, Pulau        |           | Pulau          | 00°15'51.30" U<br>104°18'19.08" T | Kabupaten Lingga, Provinsi<br>Kepulauan Riau            |
| Tengah, Pulau        |           | Pulau          | 01°07'21.42" U<br>103°17'32.40" T | Kabupaten Karimun, Provinsi<br>Kepulauan Riau           |
| Tengah, Pulau        |           | Pulau          | 00°40'04.86" S<br>104°20'53.44" T | Kabupaten Lingga, Provinsi<br>Kepulauan Riau            |
| Tengah, Pulau        |           | Pulau          | 00°58'00.99" U<br>103°58'37.99" T | Kota Batam, Provinsi Kepulauan<br>Riau                  |
| Tengahlalang, Pulau  |           | Pulau          | 00°41'39.40" S<br>104°28'26.65" T | Kabupaten Lingga, Provinsi<br>Kepulauan Riau            |
| Tenggeran, Pulau     |           | Pulau          | 03°03'54.73" U<br>106°19'10.68" T | Kabupaten Kepulauan Anambas,<br>Provinsi Kepulauan Riau |
| Tenggiling, Pulau    |           | Pulau          | 03°22'58.00" U<br>106°13'50.00" T | Kabupaten Kepulauan Anambas,<br>Provinsi Kepulauan Riau |
| Tenggiling, Pulau    |           | Pulau          | 00°56'07.92" U<br>103°45'47.06" T | Kota Batam, Provinsi Kepulauan<br>Riau                  |
| Terayun, Pulau       |           | Pulau          | 00°16'41.84" U<br>104°24'53.42" T | Kabupaten Lingga, Provinsi<br>Kepulauan Riau            |
| Tereh, Pulau         |           | Pulau          | 00°22'44.40" U<br>104°25'16.57" T | Kabupaten Lingga, Provinsi<br>Kepulauan Riau            |
| Teremen, Pulau       |           | Pulau          | 00°49'07.00" U<br>103°27'42.00" T | Kabupaten Karimun, Provinsi<br>Kepulauan Riau           |

| <b>Nama Rupabumi</b>           | <b>Nama Lain</b> | <b>Unsur Rupabumi</b> | <b>Koordinat</b>                  | <b>Keterangan Wilayah</b>                            |
|--------------------------------|------------------|-----------------------|-----------------------------------|--|
| Terkulai, Pulau                |                  | Pulau                 | 00°57'14.38" U<br>104°20'17.04" T | Kota Tanjung Pinang, Provinsi Kepulauan Riau         |
| Terli, Pulau                   |                  | Pulau                 | 00°42'21.33" U<br>104°46'58.59" T | Kabupaten Bintan, Provinsi Kepulauan Riau            |
| Terong, Pulau                  |                  | Pulau                 | 00°56'48.00" U<br>103°45'55.00" T | Kota Batam, Provinsi Kepulauan Riau                  |
| Terong, Pulau                  |                  | Pulau                 | 00°07'04.63" U<br>104°23'53.23" T | Kabupaten Lingga, Provinsi Kepulauan Riau            |
| Teropong Besar, Pulau          |                  | Pulau                 | 00°49'05.99" U<br>103°50'04.99" T | Kabupaten Karimun, Provinsi Kepulauan Riau           |
| Teropong Kecil, Pulau          |                  | Pulau                 | 00°49'18.68" U<br>103°49'51.83" T | Kabupaten Karimun, Provinsi Kepulauan Riau           |
| Terumbu Begalas, Pulau         |                  | Pulau                 | 00°54'40.86" U<br>104°42'06.92" T | Kabupaten Bintan, Provinsi Kepulauan Riau            |
| Terumbu Daun, Pulau            |                  | Pulau                 | 01°00'22.14" U<br>104°14'06.48" T | Kabupaten Bintan, Provinsi Kepulauan Riau            |
| Terumbu, Pulau                 |                  | Pulau                 | 01°05'53.80" U<br>103°50'55.00" T | Kota Batam, Provinsi Kepulauan Riau                  |
| Terumbucawan, Pulau            |                  | Pulau                 | 00°07'06.22" S<br>104°54'23.29" T | Kabupaten Lingga, Provinsi Kepulauan Riau            |
| Teruntum, Pulau                |                  | Pulau                 | 04°04'39.14" U<br>108°16'32.15" T | Kabupaten Natuna, Provinsi Kepulauan Riau            |
| Tiabung, Pulau                 |                  | Pulau                 | 00°35'29.00" U<br>103°31'52.37" T | Kabupaten Karimun, Provinsi Kepulauan Riau           |
| Tibing, Pulau                  |                  | Pulau                 | 03°14'23.67" U<br>106°18'53.11" T | Kabupaten Kepulauan Anambas, Provinsi Kepulauan Riau |
| Tiga Besar, Pulau              |                  | Pulau                 | 00°16'02.69" S<br>104°30'01.54" T | Kabupaten Lingga, Provinsi Kepulauan Riau            |
| Tiga Kecil, Pulau              |                  | Pulau                 | 00°15'54.17" S<br>104°29'52.23" T | Kabupaten Lingga, Provinsi Kepulauan Riau            |
| Tiga Tengah, Pulau             |                  | Pulau                 | 00°15'59.05" S<br>104°29'52.21" T | Kabupaten Lingga, Provinsi Kepulauan Riau            |
| Tiga, Pulau                    |                  | Pulau                 | 01°11'12.30" U<br>104°19'06.60" T | Kabupaten Bintan, Provinsi Kepulauan Riau            |
| Tigi, Pulau                    |                  | Pulau                 | 00°09'13.71" U<br>104°26'01.00" T | Kabupaten Lingga, Provinsi Kepulauan Riau            |
| Tikus, Pulau                   |                  | Pulau                 | 00°56'20.52" U<br>103°20'38.47" T | Kabupaten Karimun, Provinsi Kepulauan Riau           |
| Tikus, Pulau                   |                  | Pulau                 | 00°12'27.50" U<br>104°22'29.64" T | Kabupaten Lingga, Provinsi Kepulauan Riau            |
| Tikus, Pulau                   |                  | Pulau                 | 00°36'15.99" U<br>103°33'56.00" T | Kabupaten Karimun, Provinsi Kepulauan Riau           |
| Tikus, Pulau                   |                  | Pulau                 | 00°46'01.91" U<br>103°33'11.18" T | Kabupaten Karimun, Provinsi Kepulauan Riau           |
| Tikus, Pulau                   |                  | Pulau                 | 00°10'00.30" S<br>104°45'28.96" T | Kabupaten Lingga, Provinsi Kepulauan Riau            |
| Tikussingkep Laut Kecil, Pulau |                  | Pulau                 | 00°42'04.25" S<br>104°29'46.37" T | Kabupaten Lingga, Provinsi Kepulauan Riau            |
| Tikussingkep Laut, Pulau       |                  | Pulau                 | 00°41'58.38" S<br>104°29'32.71" T | Kabupaten Lingga, Provinsi Kepulauan Riau            |
| Timau, Pulau                   |                  | Pulau                 | 03°18'03.43" U<br>107°33'15.69" T | Kabupaten Natuna, Provinsi Kepulauan Riau            |
| Timba, Pulau                   |                  | Pulau                 | 01°07'03.44" U<br>103°50'40.74" T | Kota Batam, Provinsi Kepulauan Riau                  |
| Timba, Pulau                   |                  | Pulau                 | 01°06'19.51" U<br>103°52'43.09" T | Kota Batam, Provinsi Kepulauan Riau                  |

| Nama Rupabumi               | Nama Lain | Unsur Rupabumi | Koordinat                         | Keterangan Wilayah                                   |
|-----------------------------|-----------|----------------|-----------------------------------|--|
| Timbul, Pulau               |           | Pulau          | 01°06'24.00" U<br>103°52'39.00" T | Kota Batam, Provinsi Kepulauan Riau                  |
| Timun Darat, Pulau          |           | Pulau          | 00°50'56.28" U<br>103°20'53.62" T | Kabupaten Karimun, Provinsi Kepulauan Riau           |
| Timun Laut, Pulau           |           | Pulau          | 00°50'53.00" U<br>103°20'35.99" T | Kabupaten Karimun, Provinsi Kepulauan Riau           |
| Timun, Pulau                |           | Pulau          | 00°38'28.00" U<br>103°37'36.99" T | Kabupaten Karimun, Provinsi Kepulauan Riau           |
| Tinggolok Besar, Pulau      |           | Pulau          | 03°15'47.00" U<br>106°18'43.99" T | Kabupaten Kepulauan Anambas, Provinsi Kepulauan Riau |
| Tinggolok Kecil, Pulau      |           | Pulau          | 03°15'51.99" U<br>106°18'51.00" T | Kabupaten Kepulauan Anambas, Provinsi Kepulauan Riau |
| Tinjul, Pulau               |           | Pulau          | 00°18'01.08" U<br>104°26'20.17" T | Kabupaten Lingga, Provinsi Kepulauan Riau            |
| Tinjul, Pulau               |           | Pulau          | 00°54'21.34" U<br>103°56'27.93" T | Kota Batam, Provinsi Kepulauan Riau                  |
| Titampan, Pulau             |           | Pulau          | 00°26'45.88" U<br>104°23'02.00" T | Kabupaten Lingga, Provinsi Kepulauan Riau            |
| Tiyangnyaru, Pulau          |           | Pulau          | 00°34'00.99" U<br>107°10'54.99" T | Kabupaten Bintan, Provinsi Kepulauan Riau            |
| Toe, Pulau                  |           | Pulau          | 00°52'31.42" U<br>104°39'27.10" T | Kabupaten Bintan, Provinsi Kepulauan Riau            |
| Tokong, Pulau               |           | Pulau          | 01°09'25.70" U<br>103°48'50.29" T | Kota Batam, Provinsi Kepulauan Riau                  |
| Tokong, Pulau               |           | Pulau          | 03°48'06.02" U<br>107°59'31.19" T | Kabupaten Natuna, Provinsi Kepulauan Riau            |
| Tokonganakhiu, Pulau        |           | Pulau          | 02°43'56.21" U<br>106°16'01.25" T | Kabupaten Kepulauan Anambas, Provinsi Kepulauan Riau |
| Tokongbatuampar, Pulau      |           | Pulau          | 00°30'40.86" S<br>104°02'10.82" T | Kabupaten Lingga, Provinsi Kepulauan Riau            |
| Tokongbelading, Pulau       |           | Pulau          | 00°00'40.14" S<br>104°49'31.48" T | Kabupaten Lingga, Provinsi Kepulauan Riau            |
| Tokongbelanda Besar, Pulau  |           | Pulau          | 01°08'38.00" U<br>103°17'46.00" T | Kabupaten Karimun, Provinsi Kepulauan Riau           |
| Tokongbelanda Kecil, Pulau  |           | Pulau          | 01°08'29.00" U<br>103°17'39.99" T | Kabupaten Karimun, Provinsi Kepulauan Riau           |
| Tokongbelayar, Pulau        |           | Pulau          | 03°27'02.99" U<br>106°16'09.99" T | Kabupaten Kepulauan Anambas, Provinsi Kepulauan Riau |
| Tokongbengong, Pulau        |           | Pulau          | 02°55'03.32" U<br>106°09'05.06" T | Kabupaten Kepulauan Anambas, Provinsi Kepulauan Riau |
| Tokongberakit, Pulau        |           | Pulau          | 02°45'49.73" U<br>106°11'50.64" T | Kabupaten Kepulauan Anambas, Provinsi Kepulauan Riau |
| Tokongberangan Barat, Pulau |           | Pulau          | 02°58'30.48" U<br>105°45'30.56" T | Kabupaten Kepulauan Anambas, Provinsi Kepulauan Riau |
| Tokongberangan Timur, Pulau |           | Pulau          | 02°58'42.68" U<br>105°46'38.10" T | Kabupaten Kepulauan Anambas, Provinsi Kepulauan Riau |
| Tokongberlayar, Pulau       |           | Pulau          | 00°52'03.55" S<br>104°24'19.06" T | Provinsi Kepulauan Riau                              |
| Tokongboro, Pulau           |           | Pulau          | 04°04'00.99" U<br>107°26'08.99" T | Kabupaten Natuna, Provinsi Kepulauan Riau            |
| Tokongbuan, Pulau           |           | Pulau          | 02°59'18.30" U<br>106°14'25.97" T | Kabupaten Kepulauan Anambas, Provinsi Kepulauan Riau |
| Tokongburun, Pulau          |           | Pulau          | 03°19'22.75" U<br>106°23'08.99" T | Kabupaten Kepulauan Anambas, Provinsi Kepulauan Riau |
| Tokongburung, Pulau         |           | Pulau          | 04°25'28.57" U<br>107°41'13.02" T | Kabupaten Natuna, Provinsi Kepulauan Riau            |

| Nama Rupabumi                | Nama Lain | Unsur Rupabumi | Koordinat                         | Keterangan Wilayah                                   |
|------------------------------|-----------|----------------|-----------------------------------|--|
| Tokongcamar, Pulau           |           | Pulau          | 00°30'40.42" S<br>104°02'09.94" T | Kabupaten Lingga, Provinsi Kepulauan Riau            |
| Tokongdahan, Pulau           |           | Pulau          | 02°50'33.98" U<br>106°10'53.89" T | Kabupaten Kepulauan Anambas, Provinsi Kepulauan Riau |
| Tokongduyok, Pulau           |           | Pulau          | 03°11'47.43" U<br>106°26'36.65" T | Kabupaten Kepulauan Anambas, Provinsi Kepulauan Riau |
| Tokongempatlima, Pulau       |           | Pulau          | 00°51'58.50" S<br>104°24'38.60" T | Provinsi Kepulauan Riau                              |
| Tokonghiu Besar, Pulau       |           | Pulau          | 01°11'13.80" U<br>103°20'43.94" T | Kabupaten Karimun, Provinsi Kepulauan Riau           |
| Tokonghiu Kecil, Pulau       |           | Pulau          | 01°11'26.20" U<br>103°21'09.36" T | Kabupaten Karimun, Provinsi Kepulauan Riau           |
| Tokonghiu Kecil, Pulau       |           | Pulau          | 01°12'52.20" S<br>105°13'23.20" T | Kabupaten Lingga, Provinsi Kepulauan Riau            |
| Tokonghiu, Pulau             |           | Pulau          | 01°12'44.20" S<br>105°13'24.16" T | Kabupaten Lingga, Provinsi Kepulauan Riau            |
| Tokongimpul, Pulau           |           | Pulau          | 02°44'21.00" U<br>106°17'03.00" T | Kabupaten Kepulauan Anambas, Provinsi Kepulauan Riau |
| Tokongkadis, Pulau           |           | Pulau          | 03°06'05.19" U<br>106°20'26.13" T | Kabupaten Kepulauan Anambas, Provinsi Kepulauan Riau |
| Tokongkelelawar, Pulau       |           | Pulau          | 01°09'02.71" U<br>103°18'11.63" T | Kabupaten Karimun, Provinsi Kepulauan Riau           |
| Tokongkendo, Pulau           |           | Pulau          | 03°04'54.90" U<br>106°20'28.03" T | Kabupaten Kepulauan Anambas, Provinsi Kepulauan Riau |
| Tokongmalangbiru, Pulau      |           | Pulau          | 02°18'02.35" U<br>105°35'50.56" T | Kabupaten Kepulauan Anambas, Provinsi Kepulauan Riau |
| Tokongmalu, Pulau            |           | Pulau          | 02°17'26.93" U<br>108°53'45.54" T | Kabupaten Natuna, Provinsi Kepulauan Riau            |
| Tokongmandarian Darat, Pulau |           | Pulau          | 03°18'26.79" U<br>106°23'35.24" T | Kabupaten Kepulauan Anambas, Provinsi Kepulauan Riau |
| Tokongmandidarat, Pulau      |           | Pulau          | 00°40'27.39" S<br>104°15'01.76" T | Kabupaten Lingga, Provinsi Kepulauan Riau            |
| Tokongmandilaut, Pulau       |           | Pulau          | 00°40'28.01" S<br>104°15'14.31" T | Kabupaten Lingga, Provinsi Kepulauan Riau            |
| Tokongmuri, Pulau            |           | Pulau          | 01°51'50.00" U<br>108°38'26.00" T | Kabupaten Natuna, Provinsi Kepulauan Riau            |
| Tokongnaboi Besar, Pulau     |           | Pulau          | 00°35'47.25" S<br>104°19'14.91" T | Kabupaten Lingga, Provinsi Kepulauan Riau            |
| Tokongnaboi, Pulau           |           | Pulau          | 00°35'43.45" S<br>104°19'12.45" T | Kabupaten Lingga, Provinsi Kepulauan Riau            |
| Tokongnanas, Pulau           |           | Pulau          | 03°19'47.20" U<br>105°57'03.45" T | Kabupaten Kepulauan Anambas, Provinsi Kepulauan Riau |
| Tokongpasu Selatan, Pulau    |           | Pulau          | 03°22'50.99" U<br>106°27'42.99" T | Kabupaten Kepulauan Anambas, Provinsi Kepulauan Riau |
| Tokongpasu Utara, Pulau      |           | Pulau          | 03°23'05.21" U<br>106°27'39.21" T | Kabupaten Kepulauan Anambas, Provinsi Kepulauan Riau |
| Tokongperpat Kecil, Pulau    |           | Pulau          | 00°31'50.56" S<br>104°01'46.91" T | Kabupaten Lingga, Provinsi Kepulauan Riau            |
| Tokongperpat, Pulau          |           | Pulau          | 00°31'52.91" S<br>104°01'47.00" T | Kabupaten Lingga, Provinsi Kepulauan Riau            |
| Tokongpollux, Pulau          |           | Pulau          | 00°48'19.29" S<br>104°26'28.71" T | Kabupaten Lingga, Provinsi Kepulauan Riau            |
| Tokongsekatip, Pulau         |           | Pulau          | 00°44'46.87" U<br>103°56'31.94" T | Kabupaten Karimun, Provinsi Kepulauan Riau           |
| Tokongsendok, Pulau          |           | Pulau          | 02°37'07.00" U<br>106°17'08.00" T | Kabupaten Kepulauan Anambas, Provinsi Kepulauan Riau |

| Nama Rupabumi                     | Nama Lain | Unsur Rupabumi | Koordinat                         | Keterangan Wilayah                                   |
|-----------------------------------|-----------|----------------|-----------------------------------|--|
| Tokongserayak, Pulau              |           | Pulau          | 02°42'37.90" U<br>108°36'18.56" T | Kabupaten Natuna, Provinsi Kepulauan Riau            |
| Tokongsigan, Pulau                |           | Pulau          | 02°42'17.59" U<br>106°16'33.15" T | Kabupaten Kepulauan Anambas, Provinsi Kepulauan Riau |
| Tokongsluma, Pulau                |           | Pulau          | 00°51'00.23" S<br>104°25'19.83" T | Provinsi Kepulauan Riau                              |
| Tokongtengah, Pulau               |           | Pulau          | 00°35'39.71" S<br>104°19'15.89" T | Kabupaten Lingga, Provinsi Kepulauan Riau            |
| Tokonguwi Besar, Pulau            |           | Pulau          | 01°11'01.56" U<br>107°13'19.58" T | Kabupaten Bintan, Provinsi Kepulauan Riau            |
| Tokonguwi Kecil, Pulau            |           | Pulau          | 01°10'59.68" U<br>107°13'25.19" T | Kabupaten Bintan, Provinsi Kepulauan Riau            |
| Tokonguwi Sedang, Pulau           |           | Pulau          | 01°10'53.29" U<br>107°13'13.29" T | Kabupaten Bintan, Provinsi Kepulauan Riau            |
| Tolop Kecil, Pulau                |           | Pulau          | 01°09'48.60" U<br>103°51'58.79" T | Kota Batam, Provinsi Kepulauan Riau                  |
| Tolop, Pulau                      |           | Pulau          | 01°09'28.00" U<br>103°51'56.00" T | Kota Batam, Provinsi Kepulauan Riau                  |
| Tong, Pulau                       |           | Pulau          | 00°53'11.45" U<br>103°55'59.57" T | Kota Batam, Provinsi Kepulauan Riau                  |
| Tonton, Pulau                     |           | Pulau          | 00°58'37.99" U<br>104°02'35.00" T | Kota Batam, Provinsi Kepulauan Riau                  |
| Traling, Pulau                    |           | Pulau          | 01°01'01.99" U<br>104°05'48.00" T | Kota Batam, Provinsi Kepulauan Riau                  |
| Tuan, Pulau                       |           | Pulau          | 00°46'57.96" U<br>103°20'45.22" T | Kabupaten Karimun, Provinsi Kepulauan Riau           |
| Tubu, Pulau                       |           | Pulau          | 01°04'36.99" U<br>104°09'56.00" T | Kota Batam, Provinsi Kepulauan Riau                  |
| Tudan, Pulau                      |           | Pulau          | 02°55'01.94" U<br>108°44'58.70" T | Kabupaten Natuna, Provinsi Kepulauan Riau            |
| Tukat Darat, Pulau                |           | Pulau          | 00°22'24.79" U<br>104°16'46.44" T | Kabupaten Lingga, Provinsi Kepulauan Riau            |
| Tukat Laut, Pulau                 |           | Pulau          | 00°21'58.46" U<br>104°16'51.24" T | Kabupaten Lingga, Provinsi Kepulauan Riau            |
| Tukil, Pulau                      |           | Pulau          | 00°24'53.90" U<br>104°15'53.91" T | Kabupaten Lingga, Provinsi Kepulauan Riau            |
| Tukongbelayar, Pulau              |           | Pulau          | 01°10'01.99" U<br>107°35'58.99" T | Kabupaten Bintan, Provinsi Kepulauan Riau            |
| Tukongbuton, Pulau                |           | Pulau          | 00°35'39.99" U<br>106°58'39.00" T | Kabupaten Bintan, Provinsi Kepulauan Riau            |
| Tukongkanggan, Pulau              |           | Pulau          | 00°37'04.00" U<br>106°58'41.99" T | Kabupaten Bintan, Provinsi Kepulauan Riau            |
| Tukongkayuara, Pulau              |           | Pulau          | 01°32'49.45" U<br>106°22'28.19" T | Kabupaten Bintan, Provinsi Kepulauan Riau            |
| Tukongkemudi, Pulau               |           | Pulau          | 00°55'25.00" U<br>106°44'21.00" T | Kabupaten Bintan, Provinsi Kepulauan Riau            |
| Tukongmenggirang Barat, Pulau     |           | Pulau          | 00°49'34.64" U<br>107°38'14.09" T | Kabupaten Bintan, Provinsi Kepulauan Riau            |
| Tukongmenggirang Baratlaut, Pulau |           | Pulau          | 00°49'40.00" U<br>107°38'12.99" T | Kabupaten Bintan, Provinsi Kepulauan Riau            |
| Tukongmenggirang Besar, Pulau     |           | Pulau          | 00°49'38.34" U<br>107°38'16.16" T | Kabupaten Bintan, Provinsi Kepulauan Riau            |
| Tukongmenggirang Selatan, Pulau   |           | Pulau          | 00°49'36.10" U<br>107°38'16.64" T | Kabupaten Bintan, Provinsi Kepulauan Riau            |
| Tukongmenggirang Utara, Pulau     |           | Pulau          | 00°49'38.52" U<br>107°38'17.11" T | Kabupaten Bintan, Provinsi Kepulauan Riau            |

| <b>Nama Rupabumi</b>   | <b>Nama Lain</b> | <b>Unsur Rupabumi</b> | <b>Koordinat</b>                  | <b>Keterangan Wilayah</b>                            |
|------------------------|------------------|-----------------------|-----------------------------------|--|
| Tukongmentebung, Pulau |                  | Pulau                 | 00°35'01.00" U<br>107°08'33.00" T | Kabupaten Bintan, Provinsi Kepulauan Riau            |
| Tukongpejantan, Pulau  |                  | Pulau                 | 00°07'31.04" U<br>107°12'13.25" T | Kabupaten Bintan, Provinsi Kepulauan Riau            |
| Tukongpenyemuk, Pulau  |                  | Pulau                 | 00°31'05.99" U<br>107°09'04.00" T | Kabupaten Bintan, Provinsi Kepulauan Riau            |
| Tukunglina, Pulau      |                  | Pulau                 | 01°10'09.87" S<br>105°18'56.57" T | Kabupaten Lingga, Provinsi Kepulauan Riau            |
| Tulai, Pulau           |                  | Pulau                 | 02°59'15.00" U<br>105°41'12.00" T | Kabupaten Kepulauan Anambas, Provinsi Kepulauan Riau |
| Tulang, Pulau          |                  | Pulau                 | 00°55'50.00" U<br>103°25'27.00" T | Kabupaten Karimun, Provinsi Kepulauan Riau           |
| Tuma, Pulau            |                  | Pulau                 | 00°22'37.63" S<br>104°15'52.52" T | Kabupaten Lingga, Provinsi Kepulauan Riau            |
| Tumbar Kecil, Pulau    |                  | Pulau                 | 00°57'55.00" U<br>103°45'59.00" T | Kota Batam, Provinsi Kepulauan Riau                  |
| Tumbar, Pulau          |                  | Pulau                 | 00°57'46.00" U<br>103°47'15.00" T | Kota Batam, Provinsi Kepulauan Riau                  |
| Tumu, Pulau            |                  | Pulau                 | 00°05'19.09" U<br>104°37'07.96" T | Kabupaten Lingga, Provinsi Kepulauan Riau            |
| Tundok Kecil, Pulau    |                  | Pulau                 | 02°28'45.00" U<br>108°59'17.99" T | Kabupaten Natuna, Provinsi Kepulauan Riau            |
| Tundok, Pulau          |                  | Pulau                 | 02°28'54.99" U<br>108°59'11.00" T | Kabupaten Natuna, Provinsi Kepulauan Riau            |
| Tunjuk, Pulau          |                  | Pulau                 | 00°56'46.01" U<br>104°12'15.03" T | Kota Batam, Provinsi Kepulauan Riau                  |
| Tuntun, Pulau          |                  | Pulau                 | 01°09'00.75" U<br>103°21'03.51" T | Kabupaten Karimun, Provinsi Kepulauan Riau           |
| Turka, Pulau           |                  | Pulau                 | 00°09'31.78" U<br>104°11'29.36" T | Kabupaten Lingga, Provinsi Kepulauan Riau            |
| Ubi, Pulau             |                  | Pulau                 | 03°07'31.00" U<br>105°39'56.99" T | Kabupaten Kepulauan Anambas, Provinsi Kepulauan Riau |
| Udik, Pulau            |                  | Pulau                 | 00°31'53.00" U<br>104°18'18.00" T | Kota Batam, Provinsi Kepulauan Riau                  |
| Ujuk, Pulau            |                  | Pulau                 | 02°29'36.98" U<br>108°57'32.12" T | Kabupaten Natuna, Provinsi Kepulauan Riau            |
| Ujung Baran, Pulau     |                  | Pulau                 | 00°32'37.00" U<br>104°11'49.99" T | Kota Batam, Provinsi Kepulauan Riau                  |
| Ujung, Pulau           |                  | Pulau                 | 02°56'55.00" U<br>106°11'03.00" T | Kabupaten Kepulauan Anambas, Provinsi Kepulauan Riau |
| Ujungbatu, Pulau       |                  | Pulau                 | 00°50'41.38" S<br>104°25'03.15" T | Provinsi Kepulauan Riau                              |
| Ujungbeting, Pulau     |                  | Pulau                 | 00°07'31.80" S<br>104°44'42.00" T | Kabupaten Lingga, Provinsi Kepulauan Riau            |
| Ujungbuli, Pulau       |                  | Pulau                 | 00°03'36.03" U<br>104°30'58.50" T | Kabupaten Lingga, Provinsi Kepulauan Riau            |
| Ujungkayu, Pulau       |                  | Pulau                 | 00°05'24.75" U<br>104°32'44.80" T | Kabupaten Lingga, Provinsi Kepulauan Riau            |
| Ujungkebat, Pulau      |                  | Pulau                 | 00°23'22.99" U<br>104°17'53.44" T | Kabupaten Lingga, Provinsi Kepulauan Riau            |
| Ukol, Pulau            |                  | Pulau                 | 00°39'45.72" S<br>104°13'40.69" T | Kabupaten Lingga, Provinsi Kepulauan Riau            |
| Uku, Pulau             |                  | Pulau                 | 00°55'47.72" U<br>104°09'23.68" T | Kota Batam, Provinsi Kepulauan Riau                  |
| Ular, Pulau            |                  | Pulau                 | 02°43'56.75" U<br>106°16'26.13" T | Kabupaten Kepulauan Anambas, Provinsi Kepulauan Riau |

| Nama Rupabumi      | Nama Lain | Unsur Rupabumi | Koordinat                         | Keterangan Wilayah                                   |
|--------------------|-----------|----------------|-----------------------------------|--|
| Ulat, Pulau        |           | Pulau          | 00°36'21.42" U<br>103°42'00.14" T | Kabupaten Karimun, Provinsi Kepulauan Riau           |
| Ulu, Pulau         |           | Pulau          | 00°21'13.84" S<br>104°24'51.92" T | Kabupaten Lingga, Provinsi Kepulauan Riau            |
| Ungar, Pulau       |           | Pulau          | 00°39'24.99" U<br>103°29'33.00" T | Kabupaten Karimun, Provinsi Kepulauan Riau           |
| Unggal, Pulau      |           | Pulau          | 00°16'28.77" U<br>104°25'16.71" T | Kabupaten Lingga, Provinsi Kepulauan Riau            |
| Ungkuwapa, Pulau   |           | Pulau          | 00°35'38.00" U<br>103°38'11.00" T | Kabupaten Karimun, Provinsi Kepulauan Riau           |
| Untup Darat, Pulau |           | Pulau          | 00°55'48.39" U<br>107°30'08.18" T | Kabupaten Bintan, Provinsi Kepulauan Riau            |
| Urukuruk, Pulau    |           | Pulau          | 03°06'10.00" U<br>106°20'40.99" T | Kabupaten Kepulauan Anambas, Provinsi Kepulauan Riau |
| Utantinggi, Pulau  |           | Pulau          | 00°10'25.91" U<br>104°28'01.24" T | Kabupaten Lingga, Provinsi Kepulauan Riau            |
| Uwi, Pulau         |           | Pulau          | 01°05'56.10" U<br>107°24'13.95" T | Kabupaten Bintan, Provinsi Kepulauan Riau            |
| Wakbu, Pulau       |           | Pulau          | 00°32'33.00" U<br>103°33'49.00" T | Kabupaten Karimun, Provinsi Kepulauan Riau           |
| Wi, Pulau          |           | Pulau          | 03°22'50.06" U<br>106°14'07.47" T | Kabupaten Kepulauan Anambas, Provinsi Kepulauan Riau |
| Yudan, Pulau       |           | Pulau          | 03°02'01.00" U<br>105°45'07.99" T | Kabupaten Kepulauan Anambas, Provinsi Kepulauan Riau |







## 20. LAMPUNG

---



| Nama Rupabumi                   | Nama Lain | Unsur Rupabumi | Koordinat                         | Keterangan Wilayah                             |
|---------------------------------|-----------|----------------|-----------------------------------|--|
| Anak Krakatau, Pulau            |           | Pulau          | 06°05'52.51" S<br>105°25'34.91" T | Kabupaten Lampung Selatan,<br>Provinsi Lampung |
| Balak, Pulau                    |           | Pulau          | 05°45'16.81" S<br>105°10'51.02" T | Kabupaten Pesawaran, Provinsi<br>Lampung       |
| Batang Besar, Pulau             |           | Pulau          | 05°05'12.99" S<br>106°16'35.00" T | Kabupaten Lampung Timur,<br>Provinsi Lampung   |
| Batang Kecil, Pulau             |           | Pulau          | 05°04'37.99" S<br>106°16'41.99" T | Kabupaten Lampung Timur,<br>Provinsi Lampung   |
| Batu Candi, Pulau               |           | Pulau          | 05°46'31.08" S<br>105°05'22.16" T | Kabupaten Tanggamus, Provinsi<br>Lampung       |
| Batu Centigi Barat, Pulau       |           | Pulau          | 05°42'27.50" S<br>104°56'54.56" T | Kabupaten Tanggamus, Provinsi<br>Lampung       |
| Batu Centigi Tengah, Pulau      |           | Pulau          | 05°42'27.00" S<br>104°56'56.04" T | Kabupaten Tanggamus, Provinsi<br>Lampung       |
| Batu Centigi Timur, Pulau       |           | Pulau          | 05°42'27.18" S<br>104°56'58.70" T | Kabupaten Tanggamus, Provinsi<br>Lampung       |
| Batu Cumbung, Pulau             |           | Pulau          | 05°47'04.92" S<br>105°05'24.18" T | Kabupaten Tanggamus, Provinsi<br>Lampung       |
| Batu Jajar, Pulau               |           | Pulau          | 05°44'58.45" S<br>105°00'49.46" T | Kabupaten Tanggamus, Provinsi<br>Lampung       |
| Batu Karang Tabuan Utara, Pulau |           | Pulau          | 05°45'10.62" S<br>105°02'22.59" T | Kabupaten Tanggamus, Provinsi<br>Lampung       |
| Batu Karang Tabuan, Pulau       |           | Pulau          | 05°45'15.84" S<br>105°02'19.64" T | Kabupaten Tanggamus, Provinsi<br>Lampung       |
| Batu Kelelawar, Pulau           |           | Pulau          | 05°43'28.77" S<br>104°59'24.46" T | Kabupaten Tanggamus, Provinsi<br>Lampung       |
| Batu Kerita Utara, Pulau        |           | Pulau          | 05°47'13.45" S<br>105°05'09.96" T | Kabupaten Tanggamus, Provinsi<br>Lampung       |
| Batu Kibau Mandi, Pulau         |           | Pulau          | 05°47'18.52" S<br>105°04'54.94" T | Kabupaten Tanggamus, Provinsi<br>Lampung       |
| Batu Kuki, Pulau                |           | Pulau          | 05°45'08.78" S<br>105°01'47.10" T | Kabupaten Tanggamus, Provinsi<br>Lampung       |
| Batu Layar Umbar, Pulau         |           | Pulau          | 05°42'54.72" S<br>104°58'01.45" T | Kabupaten Tanggamus, Provinsi<br>Lampung       |
| Batu Mandi, Pulau               |           | Pulau          | 05°45'14.44" S<br>105°00'52.91" T | Kabupaten Tanggamus, Provinsi<br>Lampung       |
| Batu Nunggal, Pulau             |           | Pulau          | 05°43'30.00" S<br>104°59'29.07" T | Kabupaten Tanggamus, Provinsi<br>Lampung       |
| Batu Penaga, Pulau              |           | Pulau          | 05°45'16.74" S<br>105°01'04.83" T | Kabupaten Tanggamus, Provinsi<br>Lampung       |
| Batu Perahu Sebuku, Pulau       |           | Pulau          | 05°50'43.76" S<br>105°31'27.37" T | Kabupaten Lampung Selatan,<br>Provinsi Lampung |
| Batu Pitasan, Pulau             |           | Pulau          | 05°43'36.76" S<br>105°00'22.06" T | Kabupaten Tanggamus, Provinsi<br>Lampung       |
| Batu Sekepol Lunik Khua, Pulau  |           | Pulau          | 05°51'10.26" S<br>105°41'29.86" T | Kabupaten Lampung Selatan,<br>Provinsi Lampung |
| Batu Sekepol Lunik Sai, Pulau   |           | Pulau          | 05°51'10.26" S<br>105°41'31.16" T | Kabupaten Lampung Selatan,<br>Provinsi Lampung |
| Batu Sekepol Lunik Tiga, Pulau  |           | Pulau          | 05°51'10.98" S<br>105°41'30.26" T | Kabupaten Lampung Selatan,<br>Provinsi Lampung |
| Batu Setiga Buntut Lunik, Pulau |           | Pulau          | 05°48'48.24" S<br>105°32'28.71" T | Kabupaten Lampung Selatan,<br>Provinsi Lampung |
| Batubolong, Pulau               |           | Pulau          | 05°48'25.99" S<br>105°18'28.22" T | Kabupaten Pesawaran, Provinsi<br>Lampung       |
| Batubotak, Pulau                |           | Pulau          | 05°48'05.28" S<br>105°07'04.67" T | Kabupaten Tanggamus, Provinsi<br>Lampung       |

| Nama Rupabumi              | Nama Lain | Unsur Rupabumi | Koordinat                         | Keterangan Wilayah                          |
|----------------------------|-----------|----------------|-----------------------------------|---|
| Batucentigi, Pulau         |           | Pulau          | 05°40'38.01" S<br>104°54'17.00" T | Kabupaten Tanggamus, Provinsi Lampung       |
| Batugondrong, Pulau        |           | Pulau          | 05°47'52.56" S<br>105°07'30.72" T | Kabupaten Tanggamus, Provinsi Lampung       |
| Batugubugseng, Pulau       |           | Pulau          | 05°57'24.03" S<br>105°27'47.34" T | Kabupaten Lampung Selatan, Provinsi Lampung |
| Batugurih, Pulau           |           | Pulau          | 05°07'07.21" S<br>103°50'18.34" T | Kabupaten Lampung Barat, Provinsi Lampung   |
| Batuhakhong, Pulau         |           | Pulau          | 05°44'29.82" S<br>105°01'06.19" T | Kabupaten Tanggamus, Provinsi Lampung       |
| Batuhui, Pulau             |           | Pulau          | 05°45'13.41" S<br>105°01'05.99" T | Kabupaten Tanggamus, Provinsi Lampung       |
| Batukabulung, Pulau        |           | Pulau          | 05°44'39.89" S<br>105°00'29.65" T | Kabupaten Tanggamus, Provinsi Lampung       |
| Batukauseng, Pulau         |           | Pulau          | 05°57'48.77" S<br>105°28'03.52" T | Kabupaten Lampung Selatan, Provinsi Lampung |
| Batukelapa, Pulau          |           | Pulau          | 05°45'20.98" S<br>105°04'35.99" T | Kabupaten Tanggamus, Provinsi Lampung       |
| Batukelapanunggal, Pulau   |           | Pulau          | 05°46'43.23" S<br>105°05'39.02" T | Kabupaten Tanggamus, Provinsi Lampung       |
| Batukerbau, Pulau          |           | Pulau          | 05°50'42.72" S<br>105°18'36.95" T | Kabupaten Pesawaran, Provinsi Lampung       |
| Batukerbau, Pulau          |           | Pulau          | 05°31'13.21" S<br>104°41'44.57" T | Kabupaten Tanggamus, Provinsi Lampung       |
| Batukerita, Pulau          |           | Pulau          | 05°47'16.30" S<br>105°05'07.72" T | Kabupaten Tanggamus, Provinsi Lampung       |
| Batukupiah Pinggir, Pulau  |           | Pulau          | 05°48'18.75" S<br>105°11'07.51" T | Kabupaten Tanggamus, Provinsi Lampung       |
| Batukupiah Tengah, Pulau   |           | Pulau          | 05°48'27.70" S<br>105°10'55.51" T | Kabupaten Tanggamus, Provinsi Lampung       |
| Batulegundi Balak, Pulau   |           | Pulau          | 05°50'14.84" S<br>105°17'12.19" T | Kabupaten Pesawaran, Provinsi Lampung       |
| Batulegundi, Pulau         |           | Pulau          | 05°50'24.22" S<br>105°16'36.89" T | Kabupaten Pesawaran, Provinsi Lampung       |
| Batumandi Bakauheni, Pulau |           | Pulau          | 05°53'22.66" S<br>105°41'47.69" T | Kabupaten Lampung Selatan, Provinsi Lampung |
| Batumandi, Pulau           |           | Pulau          | 05°52'33.91" S<br>105°28'15.01" T | Kabupaten Lampung Selatan, Provinsi Lampung |
| Batumandi, Pulau           |           | Pulau          | 05°46'30.48" S<br>105°05'12.67" T | Kabupaten Tanggamus, Provinsi Lampung       |
| Batumerah, Pulau           |           | Pulau          | 05°58'38.56" S<br>105°22'36.80" T | Kabupaten Lampung Selatan, Provinsi Lampung |
| Batupanjanglimau, Pulau    |           | Pulau          | 05°48'11.01" S<br>105°08'22.11" T | Kabupaten Tanggamus, Provinsi Lampung       |
| Batuputih, Pulau           |           | Pulau          | 05°39'48.12" S<br>104°53'07.30" T | Kabupaten Tanggamus, Provinsi Lampung       |
| Batuputih, Pulau           |           | Pulau          | 05°49'16.73" S<br>105°19'18.86" T | Kabupaten Pesawaran, Provinsi Lampung       |
| Baturawong, Pulau          |           | Pulau          | 05°48'27.11" S<br>105°09'16.71" T | Kabupaten Tanggamus, Provinsi Lampung       |
| Baturujuk Balak, Pulau     |           | Pulau          | 05°42'40.20" S<br>104°57'27.51" T | Kabupaten Tanggamus, Provinsi Lampung       |
| Baturujuk Lunik, Pulau     |           | Pulau          | 05°42'36.72" S<br>104°57'15.88" T | Kabupaten Tanggamus, Provinsi Lampung       |
| Batusekepel, Pulau         |           | Pulau          | 05°51'09.82" S<br>105°41'35.37" T | Kabupaten Lampung Selatan, Provinsi Lampung |

| Nama Rupabumi               | Nama Lain | Unsur Rupabumi | Koordinat                         | Keterangan Wilayah                          |
|-----------------------------|-----------|----------------|-----------------------------------|---|
| Batusiuncal, Pulau          |           | Pulau          | 05°47'30.48" S<br>105°18'17.69" T | Kabupaten Pesawaran, Provinsi Lampung       |
| Batusuluh Balak, Pulau      |           | Pulau          | 05°43'44.71" S<br>105°14'25.96" T | Kabupaten Pesawaran, Provinsi Lampung       |
| Batusuluh Lunik, Pulau      |           | Pulau          | 05°43'47.30" S<br>105°14'20.42" T | Kabupaten Pesawaran, Provinsi Lampung       |
| Batutajam, Pulau            |           | Pulau          | 05°42'13.77" S<br>104°56'19.81" T | Kabupaten Tanggamus, Provinsi Lampung       |
| Bertuah, Pulau              |           | Pulau          | 05°53'31.99" S<br>104°26'34.00" T | Kabupaten Lampung Barat, Provinsi Lampung   |
| Burung, Pulau               |           | Pulau          | 05°47'06.66" S<br>105°05'21.05" T | Kabupaten Tanggamus, Provinsi Lampung       |
| Condong Darat, Pulau        |           | Pulau          | 05°33'15.51" S<br>105°21'00.00" T | Kabupaten Lampung Selatan, Provinsi Lampung |
| Condong Laut, Pulau         |           | Pulau          | 05°33'38.23" S<br>105°20'34.65" T | Kabupaten Lampung Selatan, Provinsi Lampung |
| Cukuhpandan Balak, Pulau    |           | Pulau          | 05°45'48.19" S<br>105°05'16.01" T | Kabupaten Tanggamus, Provinsi Lampung       |
| Cukuhpandan Lunik, Pulau    |           | Pulau          | 05°45'52.18" S<br>105°05'12.28" T | Kabupaten Tanggamus, Provinsi Lampung       |
| Cukuhpandan Pinggir, Pulau  |           | Pulau          | 05°45'51.50" S<br>105°05'10.96" T | Kabupaten Tanggamus, Provinsi Lampung       |
| Cukuhpandan Tengah, Pulau   |           | Pulau          | 05°45'50.29" S<br>105°05'13.89" T | Kabupaten Tanggamus, Provinsi Lampung       |
| Dua Balak, Pulau            |           | Pulau          | 05°52'19.22" S<br>105°46'07.16" T | Kabupaten Lampung Selatan, Provinsi Lampung |
| Dua Balak, Pulau            |           | Pulau          | 05°50'17.36" S<br>105°13'53.33" T | Kabupaten Pesawaran, Provinsi Lampung       |
| Dua Lunik, Pulau            |           | Pulau          | 05°52'23.11" S<br>105°46'19.67" T | Kabupaten Lampung Selatan, Provinsi Lampung |
| Dua Lunik, Pulau            |           | Pulau          | 05°50'11.52" S<br>105°14'02.00" T | Kabupaten Pesawaran, Provinsi Lampung       |
| Gaitan, Pulau               |           | Pulau          | 05°50'11.33" S<br>105°17'23.13" T | Kabupaten Pesawaran, Provinsi Lampung       |
| Gawani, Pulau               |           | Pulau          | 05°46'01.90" S<br>105°03'46.93" T | Kabupaten Tanggamus, Provinsi Lampung       |
| Gosongsekopong, Pulau       |           | Pulau          | 04°55'46.83" S<br>105°54'32.28" T | Kabupaten Lampung Timur, Provinsi Lampung   |
| Hanitu Besar, Pulau         |           | Pulau          | 05°51'55.15" S<br>105°30'02.77" T | Kabupaten Lampung Selatan, Provinsi Lampung |
| Hanitu Kecil, Pulau         |           | Pulau          | 05°52'01.56" S<br>105°30'04.64" T | Kabupaten Lampung Selatan, Provinsi Lampung |
| Hiu, Pulau                  |           | Pulau          | 05°45'08.47" S<br>105°00'59.29" T | Kabupaten Tanggamus, Provinsi Lampung       |
| Kabulung, Pulau             |           | Pulau          | 05°42'27.13" S<br>104°57'44.29" T | Kabupaten Tanggamus, Provinsi Lampung       |
| Kakhang Bekhak Barat, Pulau |           | Pulau          | 05°48'03.34" S<br>105°07'17.07" T | Kabupaten Tanggamus, Provinsi Lampung       |
| Kakhang Bekhak Timur, Pulau |           | Pulau          | 05°48'03.02" S<br>105°07'18.44" T | Kabupaten Tanggamus, Provinsi Lampung       |
| Kakhang Gigi Khua, Pulau    |           | Pulau          | 05°45'50.36" S<br>105°04'03.64" T | Kabupaten Tanggamus, Provinsi Lampung       |
| Kakhang Gigi Lima, Pulau    |           | Pulau          | 05°46'05.48" S<br>105°03'57.78" T | Kabupaten Tanggamus, Provinsi Lampung       |
| Kakhang Gigi Pak, Pulau     |           | Pulau          | 05°45'55.29" S<br>105°04'01.84" T | Kabupaten Tanggamus, Provinsi Lampung       |

| Nama Rupabumi                     | Nama Lain | Unsur Rupabumi | Koordinat                         | Keterangan Wilayah                          |
|-----------------------------------|-----------|----------------|-----------------------------------|---|
| Kakhang Gigi Sai, Pulau           |           | Pulau          | 05°45'48.63" S<br>105°04'05.01" T | Kabupaten Tanggamus, Provinsi Lampung       |
| Kakhang Gigi Tiga, Pulau          |           | Pulau          | 05°45'52.20" S<br>105°04'03.36" T | Kabupaten Tanggamus, Provinsi Lampung       |
| Kakhang Pandan, Pulau             |           | Pulau          | 05°46'34.34" S<br>105°05'13.34" T | Kabupaten Tanggamus, Provinsi Lampung       |
| Kamintara Balak, Pulau            |           | Pulau          | 05°47'31.17" S<br>105°12'11.87" T | Kabupaten Tanggamus, Provinsi Lampung       |
| Kamintara Barat, Pulau            |           | Pulau          | 05°47'35.00" S<br>105°11'52.00" T | Kabupaten Tanggamus, Provinsi Lampung       |
| Kamintara Lunik, Pulau            |           | Pulau          | 05°47'37.73" S<br>105°12'15.34" T | Kabupaten Tanggamus, Provinsi Lampung       |
| Kamintara Tengah, Pulau           |           | Pulau          | 05°47'36.31" S<br>105°12'15.04" T | Kabupaten Tanggamus, Provinsi Lampung       |
| Kamintara Timur, Pulau            |           | Pulau          | 05°47'34.74" S<br>105°12'15.38" T | Kabupaten Tanggamus, Provinsi Lampung       |
| Kandang Balak, Pulau              |           | Pulau          | 05°53'14.92" S<br>105°45'35.92" T | Kabupaten Lampung Selatan, Provinsi Lampung |
| Kandang Lunik, Pulau              |           | Pulau          | 05°52'49.20" S<br>105°46'14.26" T | Kabupaten Lampung Selatan, Provinsi Lampung |
| Karang Penakan Lunik Khua, Pulau  |           | Pulau          | 05°45'41.11" S<br>105°03'37.69" T | Kabupaten Tanggamus, Provinsi Lampung       |
| Karang Penakan Lunik Sai, Pulau   |           | Pulau          | 05°45'40.03" S<br>105°03'39.92" T | Kabupaten Tanggamus, Provinsi Lampung       |
| Karang Penakan, Pulau             |           | Pulau          | 05°45'48.60" S<br>105°03'41.47" T | Kabupaten Tanggamus, Provinsi Lampung       |
| Karangputih, Pulau                |           | Pulau          | 05°39'50.53" S<br>104°53'06.53" T | Kabupaten Tanggamus, Provinsi Lampung       |
| Karangtahabu, Pulau               |           | Pulau          | 05°45'13.62" S<br>105°01'21.95" T | Kabupaten Tanggamus, Provinsi Lampung       |
| Karangtianggayau, Pulau           |           | Pulau          | 05°47'42.91" S<br>105°05'55.87" T | Kabupaten Tanggamus, Provinsi Lampung       |
| Kelagian Lunik, Pulau             |           | Pulau          | 05°38'38.94" S<br>105°13'57.64" T | Kabupaten Pesawaran, Provinsi Lampung       |
| Kelagian, Pulau                   |           | Pulau          | 05°37'49.04" S<br>105°13'29.06" T | Kabupaten Pesawaran, Provinsi Lampung       |
| Kelapa Nunggal, Pulau             |           | Pulau          | 05°44'35.55" S<br>105°01'15.31" T | Kabupaten Tanggamus, Provinsi Lampung       |
| Kelapa, Pulau                     |           | Pulau          | 05°52'21.63" S<br>105°45'24.65" T | Kabupaten Lampung Selatan, Provinsi Lampung |
| Kelapanunggal Tiga Selatan, Pulau |           | Pulau          | 05°43'12.00" S<br>104°59'02.61" T | Kabupaten Tanggamus, Provinsi Lampung       |
| Kelapanunggal Tiga Timur, Pulau   |           | Pulau          | 05°43'11.60" S<br>104°59'04.84" T | Kabupaten Tanggamus, Provinsi Lampung       |
| Kelapanunggal Tiga Utara, Pulau   |           | Pulau          | 05°43'08.43" S<br>104°59'03.08" T | Kabupaten Tanggamus, Provinsi Lampung       |
| Kepala Siuncal, Pulau             |           | Pulau          | 05°46'54.76" S<br>105°18'43.92" T | Kabupaten Pesawaran, Provinsi Lampung       |
| Kiluan, Pulau                     |           | Pulau          | 05°46'54.99" S<br>105°05'35.00" T | Kabupaten Tanggamus, Provinsi Lampung       |
| Krakatau Barat, Pulau             |           | Pulau          | 06°09'05.20" S<br>105°25'01.87" T | Kabupaten Lampung Selatan, Provinsi Lampung |
| Krakatau, Pulau                   |           | Pulau          | 06°09'09.00" S<br>105°26'39.37" T | Kabupaten Lampung Selatan, Provinsi Lampung |
| Kramat, Pulau                     |           | Pulau          | 05°51'07.47" S<br>105°46'02.19" T | Kabupaten Lampung Selatan, Provinsi Lampung |

| Nama Rupabumi            | Nama Lain | Unsur Rupabumi | Koordinat                         | Keterangan Wilayah                          |
|--------------------------|-----------|----------------|-----------------------------------|---|
| Kubur, Pulau             |           | Pulau          | 05°29'20.00" S<br>105°15'38.00" T | Kota Bandar Lampung, Provinsi Lampung       |
| Kupiah, Pulau            |           | Pulau          | 05°46'48.25" S<br>105°48'14.15" T | Kabupaten Lampung Selatan, Provinsi Lampung |
| Lahu Lunik, Pulau        |           | Pulau          | 05°32'39.15" S<br>105°15'49.24" T | Kabupaten Pesawaran, Provinsi Lampung       |
| Lamang, Pulau            |           | Pulau          | 05°42'15.57" S<br>104°57'59.84" T | Kabupaten Tanggamus, Provinsi Lampung       |
| Legongkae Selatan, Pulau |           | Pulau          | 05°47'05.63" S<br>105°13'14.97" T | Kabupaten Pesawaran, Provinsi Lampung       |
| Legongkae, Pulau         |           | Pulau          | 05°46'53.42" S<br>105°13'18.68" T | Kabupaten Pesawaran, Provinsi Lampung       |
| Legundi Tua, Pulau       |           | Pulau          | 05°49'38.42" S<br>105°19'00.99" T | Kabupaten Pesawaran, Provinsi Lampung       |
| Legundi, Pulau           |           | Pulau          | 05°49'22.15" S<br>105°16'37.92" T | Kabupaten Pesawaran, Provinsi Lampung       |
| Lelangga Balak, Pulau    |           | Pulau          | 05°43'52.35" S<br>105°13'50.77" T | Kabupaten Pesawaran, Provinsi Lampung       |
| Lelangga Lunik, Pulau    |           | Pulau          | 05°43'04.95" S<br>105°14'37.26" T | Kabupaten Pesawaran, Provinsi Lampung       |
| Lengkekuh, Pulau         |           | Pulau          | 05°42'31.18" S<br>104°57'43.62" T | Kabupaten Tanggamus, Provinsi Lampung       |
| Lok, Pulau               |           | Pulau          | 05°44'47.07" S<br>105°10'28.77" T | Kabupaten Pesawaran, Provinsi Lampung       |
| Lunik, Pulau             |           | Pulau          | 05°44'24.91" S<br>105°10'25.74" T | Kabupaten Pesawaran, Provinsi Lampung       |
| Maitem, Pulau            |           | Pulau          | 05°35'41.80" S<br>105°14'47.61" T | Kabupaten Pesawaran, Provinsi Lampung       |
| Mangkudu, Pulau          |           | Pulau          | 05°51'02.99" S<br>105°40'58.69" T | Kabupaten Lampung Selatan, Provinsi Lampung |
| Mundu, Pulau             |           | Pulau          | 05°40'48.69" S<br>105°50'16.81" T | Kabupaten Lampung Selatan, Provinsi Lampung |
| Nunggal, Pulau           |           | Pulau          | 05°43'09.69" S<br>104°59'09.96" T | Kabupaten Tanggamus, Provinsi Lampung       |
| Pahawang Lunik, Pulau    |           | Pulau          | 05°40'27.80" S<br>105°14'33.64" T | Kabupaten Pesawaran, Provinsi Lampung       |
| Pahawang, Pulau          |           | Pulau          | 05°40'28.56" S<br>105°13'11.56" T | Kabupaten Pesawaran, Provinsi Lampung       |
| Paku, Pulau              |           | Pulau          | 05°43'11.47" S<br>104°58'52.20" T | Kabupaten Tanggamus, Provinsi Lampung       |
| Pakuayu, Pulau           |           | Pulau          | 05°42'10.93" S<br>104°57'43.47" T | Kabupaten Tanggamus, Provinsi Lampung       |
| Panjang, Pulau           |           | Pulau          | 06°05'28.78" S<br>105°27'28.11" T | Kabupaten Lampung Selatan, Provinsi Lampung |
| Panjukit, Pulau          |           | Pulau          | 05°53'06.59" S<br>105°46'16.43" T | Kabupaten Lampung Selatan, Provinsi Lampung |
| Panjurit, Pulau          |           | Pulau          | 05°53'08.84" S<br>105°47'03.18" T | Kabupaten Lampung Selatan, Provinsi Lampung |
| Pasaran, Pulau           |           | Pulau          | 05°27'50.00" S<br>105°15'55.00" T | Kota Bandar Lampung, Provinsi Lampung       |
| Pertapaan, Pulau         |           | Pulau          | 05°48'25.65" S<br>105°16'37.15" T | Kabupaten Pesawaran, Provinsi Lampung       |
| Pisang, Pulau            |           | Pulau          | 05°07'14.99" S<br>103°50'45.13" T | Kabupaten Lampung Barat, Provinsi Lampung   |
| Rimau Balak, Pulau       |           | Pulau          | 05°51'22.00" S<br>105°47'06.33" T | Kabupaten Lampung Selatan, Provinsi Lampung |

| Nama Rupabumi          | Nama Lain | Unsur Rupabumi | Koordinat                         | Keterangan Wilayah                             |
|------------------------|-----------|----------------|-----------------------------------|--|
| Rimau Lunik, Pulau     |           | Pulau          | 05°50'43.76" S<br>105°47'39.40" T | Kabupaten Lampung Selatan,<br>Provinsi Lampung |
| Sebesi, Pulau          |           | Pulau          | 05°56'48.01" S<br>105°29'15.82" T | Kabupaten Lampung Selatan,<br>Provinsi Lampung |
| Sebuku Kecil, Pulau    |           | Pulau          | 05°52'53.79" S<br>105°32'24.73" T | Kabupaten Lampung Selatan,<br>Provinsi Lampung |
| Sebuku, Pulau          |           | Pulau          | 05°52'43.39" S<br>105°30'38.37" T | Kabupaten Lampung Selatan,<br>Provinsi Lampung |
| Segama Besar, Pulau    |           | Pulau          | 05°10'09.73" S<br>106°06'32.90" T | Kabupaten Lampung Timur,<br>Provinsi Lampung   |
| Segama Kecil, Pulau    |           | Pulau          | 05°09'20.70" S<br>106°06'38.08" T | Kabupaten Lampung Timur,<br>Provinsi Lampung   |
| Sekepel, Pulau         |           | Pulau          | 05°51'05.00" S<br>105°41'38.47" T | Kabupaten Lampung Selatan,<br>Provinsi Lampung |
| Seram, Pulau           |           | Pulau          | 05°44'27.09" S<br>105°48'36.25" T | Kabupaten Lampung Selatan,<br>Provinsi Lampung |
| Seramningi, Pulau      |           | Pulau          | 05°44'36.13" S<br>105°48'18.64" T | Kabupaten Lampung Selatan,<br>Provinsi Lampung |
| Serdang, Pulau         |           | Pulau          | 05°49'16.35" S<br>105°23'40.70" T | Kabupaten Pesawaran, Provinsi<br>Lampung       |
| Sertung, Pulau         |           | Pulau          | 06°05'29.29" S<br>105°22'54.33" T | Kabupaten Lampung Selatan,<br>Provinsi Lampung |
| Seserot, Pulau         |           | Pulau          | 05°47'42.18" S<br>105°14'50.24" T | Kabupaten Pesawaran, Provinsi<br>Lampung       |
| Setigabuntut, Pulau    |           | Pulau          | 05°48'52.12" S<br>105°32'33.93" T | Kabupaten Lampung Selatan,<br>Provinsi Lampung |
| Setigaheni, Pulau      |           | Pulau          | 05°49'09.66" S<br>105°32'56.36" T | Kabupaten Lampung Selatan,<br>Provinsi Lampung |
| Setigalok Lunik, Pulau |           | Pulau          | 05°49'01.12" S<br>105°32'39.98" T | Kabupaten Lampung Selatan,<br>Provinsi Lampung |
| Setigalok, Pulau       |           | Pulau          | 05°48'58.03" S<br>105°32'42.75" T | Kabupaten Lampung Selatan,<br>Provinsi Lampung |
| Sijebi, Pulau          |           | Pulau          | 05°49'09.00" S<br>105°20'37.53" T | Kabupaten Pesawaran, Provinsi<br>Lampung       |
| Sindu, Pulau           |           | Pulau          | 05°53'17.41" S<br>105°44'20.25" T | Kabupaten Lampung Selatan,<br>Provinsi Lampung |
| Siuncal, Pulau         |           | Pulau          | 05°48'15.22" S<br>105°19'14.30" T | Kabupaten Pesawaran, Provinsi<br>Lampung       |
| Sulah, Pulau           |           | Pulau          | 05°32'47.68" S<br>105°20'39.44" T | Kabupaten Lampung Selatan,<br>Provinsi Lampung |
| Suling, Pulau          |           | Pulau          | 05°45'06.99" S<br>105°48'22.17" T | Kabupaten Lampung Selatan,<br>Provinsi Lampung |
| Sumur, Pulau           |           | Pulau          | 05°51'38.67" S<br>105°45'36.05" T | Kabupaten Lampung Selatan,<br>Provinsi Lampung |
| Tabuan, Pulau          |           | Pulau          | 05°48'15.99" S<br>104°49'12.00" T | Kabupaten Tanggamus, Provinsi<br>Lampung       |
| Tangkil, Pulau         |           | Pulau          | 05°30'44.89" S<br>105°16'17.36" T | Kabupaten Pesawaran, Provinsi<br>Lampung       |
| Tanjungputus, Pulau    |           | Pulau          | 05°43'57.18" S<br>105°12'40.86" T | Kabupaten Pesawaran, Provinsi<br>Lampung       |
| Tegal, Pulau           |           | Pulau          | 05°34'05.00" S<br>105°16'30.75" T | Kabupaten Pesawaran, Provinsi<br>Lampung       |
| Telukbekakh, Pulau     |           | Pulau          | 05°46'46.23" S<br>105°06'40.22" T | Kabupaten Tanggamus, Provinsi<br>Lampung       |
| Tumpul Lunik, Pulau    |           | Pulau          | 05°50'45.31" S<br>105°46'32.73" T | Kabupaten Lampung Selatan,<br>Provinsi Lampung |



| <b>Nama Rupabumi</b> | <b>Nama Lain</b> | <b>Unsur<br/>Rupabumi</b> | <b>Koordinat</b>                  | <b>Keterangan Wilayah</b>                      |
|----------------------|------------------|---------------------------|-----------------------------------|--|
| Tumpul, Pulau        |                  | Pulau                     | 05°50'42.28" S<br>105°46'37.27" T | Kabupaten Lampung Selatan,<br>Provinsi Lampung |
| Tutungkalik, Pulau   |                  | Pulau                     | 05°47'49.17" S<br>105°04'58.74" T | Kabupaten Tanggamus, Provinsi<br>Lampung       |
| Umang, Pulau         |                  | Pulau                     | 05°55'45.78" S<br>105°30'51.59" T | Kabupaten Lampung Selatan,<br>Provinsi Lampung |
| Umangumang, Pulau    |                  | Pulau                     | 05°47'32.22" S<br>105°16'42.85" T | Kabupaten Pesawaran, Provinsi<br>Lampung       |





## **21. MALUKU**

---



| Nama Rupabumi             | Nama Lain | Unsur Rupabumi | Koordinat                         | Keterangan Wilayah                               |
|---------------------------|-----------|----------------|-----------------------------------|--|
| Adana, Pulau              |           | Pulau          | 08°15'37.00" S<br>130°55'05.00" T | Kabupaten Kepulauan Tanimbar,<br>Provinsi Maluku |
| Adranan, Pulau            |           | Pulau          | 05°32'25.00" S<br>132°43'27.00" T | Kota Tual, Provinsi Maluku                       |
| Aduar, Pulau              |           | Pulau          | 05°44'32.92" S<br>134°47'50.28" T | Kabupaten Kepulauan Aru,<br>Provinsi Maluku      |
| Aer, Pulau                |           | Pulau          | 03°06'31.00" S<br>127°56'03.00" T | Kabupaten Seram Bagian Barat,<br>Provinsi Maluku |
| Afnu, Nus                 |           | Pulau          | 06°42'14.00" S<br>129°31'44.00" T | Kabupaten Maluku Tengah,<br>Provinsi Maluku      |
| Agas, Pulau               |           | Pulau          | 06°20'38.42" S<br>134°19'54.05" T | Kabupaten Kepulauan Aru,<br>Provinsi Maluku      |
| Ajera, Pulau              |           | Pulau          | 06°23'43.00" S<br>134°21'51.99" T | Kabupaten Kepulauan Aru,<br>Provinsi Maluku      |
| Akaifukin, Pulau          |           | Pulau          | 06°17'04.99" S<br>134°19'32.99" T | Kabupaten Kepulauan Aru,<br>Provinsi Maluku      |
| Akat, Pulau               |           | Pulau          | 03°31'37.99" S<br>130°52'16.00" T | Kabupaten Seram Bagian Timur,<br>Provinsi Maluku |
| Akoko, Pulau              |           | Pulau          | 06°32'14.07" S<br>134°33'46.14" T | Kabupaten Kepulauan Aru,<br>Provinsi Maluku      |
| Akran, Pulau              |           | Pulau          | 05°36'42.43" S<br>132°42'59.47" T | Kabupaten Maluku Tenggara,<br>Provinsi Maluku    |
| Alafihadi, Pulau          |           | Pulau          | 05°28'11.67" S<br>134°40'39.98" T | Kabupaten Kepulauan Aru,<br>Provinsi Maluku      |
| Alakai, Pulau             |           | Pulau          | 06°19'43.00" S<br>134°21'00.00" T | Kabupaten Kepulauan Aru,<br>Provinsi Maluku      |
| Alei, Pulau               |           | Pulau          | 02°45'47.99" S<br>129°01'27.99" T | Kabupaten Maluku Tengah,<br>Provinsi Maluku      |
| Allang, Pulau Hatu        |           | Pulau          | 03°06'10.39" S<br>127°57'36.56" T | Kabupaten Seram Bagian Barat,<br>Provinsi Maluku |
| Ambalau, Pulau            |           | Pulau          | 03°51'16.99" S<br>127°11'35.00" T | Kabupaten Buru Selatan,<br>Provinsi Maluku       |
| Ambon, Pulau              |           | Pulau          | 03°36'52.99" S<br>128°09'56.99" T | Provinsi Maluku                                  |
| Amlolits, Nus             |           | Pulau          | 03°47'12.73" S<br>126°30'40.00" T | Kabupaten Buru Selatan,<br>Provinsi Maluku       |
| Amoertaun, Pulau          |           | Pulau          | 08°11'40.99" S<br>128°23'20.00" T | Kabupaten Maluku Barat Daya,<br>Provinsi Maluku  |
| Amri Gwau, Pulau          |           | Pulau          | 05°54'38.73" S<br>134°45'38.84" T | Kabupaten Kepulauan Aru,<br>Provinsi Maluku      |
| Amri, Pulau               |           | Pulau          | 05°56'47.87" S<br>134°44'14.13" T | Kabupaten Kepulauan Aru,<br>Provinsi Maluku      |
| Amri, Pulau               |           | Pulau          | 05°54'47.95" S<br>134°45'57.74" T | Kabupaten Kepulauan Aru,<br>Provinsi Maluku      |
| Amut, Pulau               |           | Pulau          | 05°44'26.99" S<br>132°34'13.00" T | Kabupaten Maluku Tenggara,<br>Provinsi Maluku    |
| Anakbarakan, Pulau        |           | Pulau          | 06°30'43.99" S<br>134°46'28.99" T | Kabupaten Kepulauan Aru,<br>Provinsi Maluku      |
| Anakkabai, Pulau          |           | Pulau          | 06°19'57.98" S<br>134°17'57.45" T | Kabupaten Kepulauan Aru,<br>Provinsi Maluku      |
| Anakmangan Barat, Pulau   |           | Pulau          | 05°47'44.26" S<br>134°46'04.00" T | Kabupaten Kepulauan Aru,<br>Provinsi Maluku      |
| Anakmangan Selatan, Pulau |           | Pulau          | 05°47'59.17" S<br>134°46'29.74" T | Kabupaten Kepulauan Aru,<br>Provinsi Maluku      |
| Anakmangan Tengah, Pulau  |           | Pulau          | 05°47'47.00" S<br>134°46'07.00" T | Kabupaten Kepulauan Aru,<br>Provinsi Maluku      |

| Nama Rupabumi                 | Nama Lain | Unsur Rupabumi | Koordinat                         | Keterangan Wilayah                               |
|-------------------------------|-----------|----------------|-----------------------------------|--|
| Anaktujuh Barat, Pulau        |           | Pulau          | 05°35'03.00" S<br>134°37'38.13" T | Kabupaten Kepulauan Aru,<br>Provinsi Maluku      |
| Anaktujuh Tengah, Pulau       |           | Pulau          | 05°35'06.37" S<br>134°37'48.36" T | Kabupaten Kepulauan Aru,<br>Provinsi Maluku      |
| Anaktujuh Timur, Pulau        |           | Pulau          | 05°34'59.99" S<br>134°37'50.05" T | Kabupaten Kepulauan Aru,<br>Provinsi Maluku      |
| Anan, Pulau                   |           | Pulau          | 05°44'02.00" S<br>132°45'40.00" T | Kabupaten Maluku Tenggara,<br>Provinsi Maluku    |
| Anendalai, Pulau              |           | Pulau          | 05°47'36.12" S<br>134°46'49.99" T | Kabupaten Kepulauan Aru,<br>Provinsi Maluku      |
| Anfonawahia, Pulau            |           | Pulau          | 05°34'08.00" S<br>134°39'02.99" T | Kabupaten Kepulauan Aru,<br>Provinsi Maluku      |
| Angwarmase, Pulau             |           | Pulau          | 08°01'57.23" S<br>131°05'38.18" T | Kabupaten Kepulauan Tanimbar,<br>Provinsi Maluku |
| Aran Kot, Pulau               |           | Pulau          | 05°48'25.57" S<br>132°54'20.02" T | Kabupaten Maluku Tenggara,<br>Provinsi Maluku    |
| Aran Laai, Pulau              |           | Pulau          | 05°48'19.74" S<br>132°54'16.20" T | Kabupaten Maluku Tenggara,<br>Provinsi Maluku    |
| Ararkula, Pulau               |           | Pulau          | 05°35'08.66" S<br>134°47'00.15" T | Kabupaten Kepulauan Aru,<br>Provinsi Maluku      |
| Arfane, Pulau                 |           | Pulau          | 05°55'10.92" S<br>134°43'29.42" T | Kabupaten Kepulauan Aru,<br>Provinsi Maluku      |
| Arlen, Pulau                  |           | Pulau          | 05°55'06.82" S<br>134°43'34.71" T | Kabupaten Kepulauan Aru,<br>Provinsi Maluku      |
| Aroagul, Pulau                |           | Pulau          | 06°35'59.84" S<br>134°46'01.35" T | Kabupaten Kepulauan Aru,<br>Provinsi Maluku      |
| Arsinai, Pulau                |           | Pulau          | 06°24'24.00" S<br>134°25'10.99" T | Kabupaten Kepulauan Aru,<br>Provinsi Maluku      |
| Artuljabin, Pulau             |           | Pulau          | 06°35'56.43" S<br>134°46'08.48" T | Kabupaten Kepulauan Aru,<br>Provinsi Maluku      |
| Aryama, Pulau                 |           | Pulau          | 08°15'31.00" S<br>130°42'22.00" T | Kabupaten Kepulauan Tanimbar,<br>Provinsi Maluku |
| Aryatu, Pulau                 |           | Pulau          | 07°14'19.20" S<br>131°42'45.29" T | Kabupaten Kepulauan Tanimbar,<br>Provinsi Maluku |
| Asamamanuke, Pulau            |           | Pulau          | 03°15'32.39" S<br>127°31'59.38" T | Kabupaten Seram Bagian Barat,<br>Provinsi Maluku |
| Asutubun, Pulau               |           | Pulau          | 08°02'53.00" S<br>131°16'49.00" T | Kabupaten Kepulauan Tanimbar,<br>Provinsi Maluku |
| Atanangan, Pulau              |           | Pulau          | 05°55'35.94" S<br>134°38'04.97" T | Kabupaten Kepulauan Aru,<br>Provinsi Maluku      |
| Atanangan, Pulau              |           | Pulau          | 05°57'06.99" S<br>134°39'45.03" T | Kabupaten Kepulauan Aru,<br>Provinsi Maluku      |
| Atukai, Pulau                 |           | Pulau          | 06°25'54.99" S<br>134°27'06.99" T | Kabupaten Kepulauan Aru,<br>Provinsi Maluku      |
| Avar Nukus, Pulau             |           | Pulau          | 03°54'28.24" S<br>131°03'19.63" T | Kabupaten Seram Bagian Timur,<br>Provinsi Maluku |
| Awani Tabortar Selatan, Pulau |           | Pulau          | 08°02'43.10" S<br>131°17'27.49" T | Kabupaten Kepulauan Tanimbar,<br>Provinsi Maluku |
| Awani Tabortar, Pulau         |           | Pulau          | 08°02'31.49" S<br>131°17'34.50" T | Kabupaten Kepulauan Tanimbar,<br>Provinsi Maluku |
| Ay, Pulau                     |           | Pulau          | 04°31'41.98" S<br>129°46'26.40" T | Kabupaten Maluku Tengah,<br>Provinsi Maluku      |
| Babar, Pulau                  |           | Pulau          | 07°55'17.00" S<br>129°43'28.99" T | Kabupaten Maluku Barat Daya,<br>Provinsi Maluku  |
| Babi Atas, Pulau              |           | Pulau          | 05°55'22.44" S<br>134°09'54.35" T | Kabupaten Kepulauan Aru,<br>Provinsi Maluku      |

| Nama Rupabumi      | Nama Lain | Unsur Rupabumi | Koordinat                         | Keterangan Wilayah                               |
|--------------------|-----------|----------------|-----------------------------------|--|
| Babi Bawah, Pulau  |           | Pulau          | 05°55'25.68" S<br>134°10'03.34" T | Kabupaten Kepulauan Aru,<br>Provinsi Maluku      |
| Babi Besar, Pulau  |           | Pulau          | 05°55'14.99" S<br>134°10'23.00" T | Kabupaten Kepulauan Aru,<br>Provinsi Maluku      |
| Babi Tengah, Pulau |           | Pulau          | 05°55'28.02" S<br>134°09'45.10" T | Kabupaten Kepulauan Aru,<br>Provinsi Maluku      |
| Babi, Pulau        |           | Pulau          | 03°13'32.97" S<br>128°09'58.24" T | Kabupaten Seram Bagian Barat,<br>Provinsi Maluku |
| Babi, Pulau        |           | Pulau          | 07°59'39.53" S<br>125°46'02.45" T | Kabupaten Maluku Barat Daya,<br>Provinsi Maluku  |
| Babi, Pulau        |           | Pulau          | 06°36'52.99" S<br>134°35'40.99" T | Kabupaten Kepulauan Aru,<br>Provinsi Maluku      |
| Babuan, Pulau      |           | Pulau          | 07°24'08.01" S<br>131°19'29.81" T | Kabupaten Kepulauan Tanimbar,<br>Provinsi Maluku |
| Badawar, Pulau     |           | Pulau          | 06°27'50.00" S<br>134°29'35.00" T | Kabupaten Kepulauan Aru,<br>Provinsi Maluku      |
| Badilni, Pulau     |           | Pulau          | 06°17'26.72" S<br>134°29'41.03" T | Kabupaten Kepulauan Aru,<br>Provinsi Maluku      |
| Bag, Pulau         |           | Pulau          | 05°49'22.80" S<br>134°45'43.56" T | Kabupaten Kepulauan Aru,<br>Provinsi Maluku      |
| Bagong, Pulau      |           | Pulau          | 06°17'56.00" S<br>134°19'44.00" T | Kabupaten Kepulauan Aru,<br>Provinsi Maluku      |
| Bain, Pulau        |           | Pulau          | 06°28'14.00" S<br>134°43'50.99" T | Kabupaten Kepulauan Aru,<br>Provinsi Maluku      |
| Bair, Pulau        |           | Pulau          | 05°26'51.00" S<br>132°42'20.00" T | Kota Tual, Provinsi Maluku                       |
| Balamin, Pulau     |           | Pulau          | 05°29'49.48" S<br>132°19'16.11" T | Kota Tual, Provinsi Maluku                       |
| Baluat, Pulau      |           | Pulau          | 05°45'03.48" S<br>132°12'13.27" T | Kota Tual, Provinsi Maluku                       |
| Bam, Pulau         |           | Pulau          | 04°35'34.17" S<br>131°41'41.57" T | Kabupaten Seram Bagian Timur,<br>Provinsi Maluku |
| Bama, Pulau        |           | Pulau          | 06°35'48.35" S<br>134°45'37.54" T | Kabupaten Kepulauan Aru,<br>Provinsi Maluku      |
| Bambu, Pulau       |           | Pulau          | 06°36'00.00" S<br>134°46'59.99" T | Kabupaten Kepulauan Aru,<br>Provinsi Maluku      |
| Bambukuning, Pulau |           | Pulau          | 06°30'47.99" S<br>134°46'13.00" T | Kabupaten Kepulauan Aru,<br>Provinsi Maluku      |
| Banda Besar, Pulau |           | Pulau          | 04°33'20.99" S<br>129°54'34.99" T | Kabupaten Maluku Tengah,<br>Provinsi Maluku      |
| Bara, Pulau        |           | Pulau          | 06°28'00.00" S<br>134°29'01.00" T | Kabupaten Kepulauan Aru,<br>Provinsi Maluku      |
| Barakan, Pulau     |           | Pulau          | 06°31'39.00" S<br>134°48'45.00" T | Kabupaten Kepulauan Aru,<br>Provinsi Maluku      |
| Bari, Pulau        |           | Pulau          | 06°18'23.00" S<br>134°42'34.99" T | Kabupaten Kepulauan Aru,<br>Provinsi Maluku      |
| Baswaru, Pulau     |           | Pulau          | 03°54'22.00" S<br>131°03'20.00" T | Kabupaten Seram Bagian Timur,<br>Provinsi Maluku |
| Bat Ndruak, Pulau  |           | Pulau          | 08°00'04.00" S<br>131°20'10.10" T | Kabupaten Kepulauan Tanimbar,<br>Provinsi Maluku |
| Batarkusu, Pulau   |           | Pulau          | 08°20'29.42" S<br>130°49'15.12" T | Kabupaten Kepulauan Tanimbar,<br>Provinsi Maluku |
| Batbual, Pulau     |           | Pulau          | 08°04'47.93" S<br>131°02'51.17" T | Kabupaten Kepulauan Tanimbar,<br>Provinsi Maluku |
| Batcor Da, Pulau   |           | Pulau          | 07°39'05.10" S<br>131°37'07.97" T | Kabupaten Kepulauan Tanimbar,<br>Provinsi Maluku |

| Nama Rupabumi               | Nama Lain                 | Unsur Rupabumi | Koordinat                         | Keterangan Wilayah                               |
|-----------------------------|---------------------------|----------------|-----------------------------------|--|
| Batcor Dol, Pulau           |                           | Pulau          | 07°39'06.59" S<br>131°37'09.12" T | Kabupaten Kepulauan Tanimbar,<br>Provinsi Maluku |
| Batcor Mbuir, Pulau         |                           | Pulau          | 07°39'08.79" S<br>131°36'52.58" T | Kabupaten Kepulauan Tanimbar,<br>Provinsi Maluku |
| Batfior, Pulau              |                           | Pulau          | 07°40'13.19" S<br>131°35'21.62" T | Kabupaten Kepulauan Tanimbar,<br>Provinsi Maluku |
| Batibag, Pulau              |                           | Pulau          | 05°52'24.49" S<br>134°47'13.12" T | Kabupaten Kepulauan Aru,<br>Provinsi Maluku      |
| Batiflang Atakanak, Pulau   | Pulau Mankawar<br>Mansaup | Pulau          | 07°54'46.90" S<br>131°21'39.92" T | Kabupaten Kepulauan Tanimbar,<br>Provinsi Maluku |
| Batkawat, Pulau             |                           | Pulau          | 08°02'28.24" S<br>131°11'16.85" T | Kabupaten Kepulauan Tanimbar,<br>Provinsi Maluku |
| Batkendyapar Selatan, Pulau |                           | Pulau          | 08°02'58.20" S<br>131°17'21.99" T | Kabupaten Kepulauan Tanimbar,<br>Provinsi Maluku |
| Batkendyapar Tengah, Pulau  |                           | Pulau          | 08°02'55.39" S<br>131°17'23.79" T | Kabupaten Kepulauan Tanimbar,<br>Provinsi Maluku |
| Batkendyapar, Pulau         |                           | Pulau          | 08°02'51.10" S<br>131°17'26.00" T | Kabupaten Kepulauan Tanimbar,<br>Provinsi Maluku |
| Batkese, Pulau              |                           | Pulau          | 07°51'03.98" S<br>131°26'15.61" T | Kabupaten Kepulauan Tanimbar,<br>Provinsi Maluku |
| Batkies, Pulau              |                           | Pulau          | 07°35'55.50" S<br>131°38'15.14" T | Kabupaten Kepulauan Tanimbar,<br>Provinsi Maluku |
| Batkunda, Pulau             |                           | Pulau          | 07°29'48.19" S<br>131°40'20.16" T | Kabupaten Kepulauan Tanimbar,<br>Provinsi Maluku |
| Batkwai, Pulau              |                           | Pulau          | 08°00'31.79" S<br>131°13'39.50" T | Kabupaten Kepulauan Tanimbar,<br>Provinsi Maluku |
| Batlayery, Pulau            |                           | Pulau          | 07°26'21.00" S<br>131°41'54.51" T | Kabupaten Kepulauan Tanimbar,<br>Provinsi Maluku |
| Batlios, Pulau              |                           | Pulau          | 07°25'15.10" S<br>131°41'32.91" T | Kabupaten Kepulauan Tanimbar,<br>Provinsi Maluku |
| Batmpeyayan, Pulau          |                           | Pulau          | 08°03'02.09" S<br>131°17'18.70" T | Kabupaten Kepulauan Tanimbar,<br>Provinsi Maluku |
| Batngevual, Pulau           |                           | Pulau          | 07°26'20.19" S<br>131°41'46.11" T | Kabupaten Kepulauan Tanimbar,<br>Provinsi Maluku |
| Batnjuak, Pulau             |                           | Pulau          | 07°59'23.60" S<br>131°20'33.69" T | Kabupaten Kepulauan Tanimbar,<br>Provinsi Maluku |
| Batroit Da, Pulau           |                           | Pulau          | 07°26'20.80" S<br>131°41'46.77" T | Kabupaten Kepulauan Tanimbar,<br>Provinsi Maluku |
| Batroit Dol, Pulau          |                           | Pulau          | 07°26'21.19" S<br>131°41'46.86" T | Kabupaten Kepulauan Tanimbar,<br>Provinsi Maluku |
| Batsepin, Pulau             |                           | Pulau          | 07°39'03.10" S<br>131°36'01.98" T | Kabupaten Kepulauan Tanimbar,<br>Provinsi Maluku |
| Batsil Boti, Pulau          |                           | Pulau          | 07°43'28.09" S<br>131°33'08.47" T | Kabupaten Kepulauan Tanimbar,<br>Provinsi Maluku |
| Batsira, Pulau              |                           | Pulau          | 07°25'50.40" S<br>131°42'20.12" T | Kabupaten Kepulauan Tanimbar,<br>Provinsi Maluku |
| Batsire, Pulau              |                           | Pulau          | 08°01'14.00" S<br>131°19'22.80" T | Kabupaten Kepulauan Tanimbar,<br>Provinsi Maluku |
| Batsulety, Pulau            |                           | Pulau          | 08°01'38.50" S<br>131°18'01.50" T | Kabupaten Kepulauan Tanimbar,<br>Provinsi Maluku |
| Battiflang, Pulau           |                           | Pulau          | 07°54'46.00" S<br>131°21'41.90" T | Kabupaten Kepulauan Tanimbar,<br>Provinsi Maluku |
| Battormyar Barat, Pulau     |                           | Pulau          | 08°01'43.79" S<br>131°17'53.70" T | Kabupaten Kepulauan Tanimbar,<br>Provinsi Maluku |
| Battormyar Timur, Pulau     |                           | Pulau          | 08°01'44.60" S<br>131°17'57.50" T | Kabupaten Kepulauan Tanimbar,<br>Provinsi Maluku |



| Nama Rupabumi              | Nama Lain | Unsur Rupabumi | Koordinat                         | Keterangan Wilayah                               |
|----------------------------|-----------|----------------|-----------------------------------|--|
| Battormyar Utara, Pulau    |           | Pulau          | 08°01'42.39" S<br>131°17'57.09" T | Kabupaten Kepulauan Tanimbar,<br>Provinsi Maluku |
| Battormyar, Pulau          |           | Pulau          | 08°01'49.19" S<br>131°17'52.90" T | Kabupaten Kepulauan Tanimbar,<br>Provinsi Maluku |
| Batu Belanda, Pulau        |           | Pulau          | 04°32'56.73" S<br>129°51'39.29" T | Kabupaten Maluku Tengah,<br>Provinsi Maluku      |
| Batu Kapal, Pulau          |           | Pulau          | 04°29'12.99" S<br>129°55'51.49" T | Kabupaten Maluku Tengah,<br>Provinsi Maluku      |
| Batu Kapal, Pulau          |           | Pulau          | 06°41'33.48" S<br>131°33'35.91" T | Kabupaten Kepulauan Tanimbar,<br>Provinsi Maluku |
| Batu Kelapa, Pulau         |           | Pulau          | 06°45'14.45" S<br>131°34'14.44" T | Kabupaten Kepulauan Tanimbar,<br>Provinsi Maluku |
| Batu Malaka Barat, Pulau   |           | Pulau          | 06°49'57.09" S<br>131°31'25.65" T | Kabupaten Kepulauan Tanimbar,<br>Provinsi Maluku |
| Batu Malaka Tengah, Pulau  |           | Pulau          | 06°49'56.95" S<br>131°31'27.67" T | Kabupaten Kepulauan Tanimbar,<br>Provinsi Maluku |
| Batu Merah Besar, Pulau    |           | Pulau          | 07°05'27.39" S<br>131°25'58.66" T | Kabupaten Kepulauan Tanimbar,<br>Provinsi Maluku |
| Batu Merah Kecil, Pulau    |           | Pulau          | 07°05'30.39" S<br>131°25'58.86" T | Kabupaten Kepulauan Tanimbar,<br>Provinsi Maluku |
| Batu Seram, Pulau          |           | Pulau          | 08°17'14.97" S<br>130°47'20.39" T | Kabupaten Kepulauan Tanimbar,<br>Provinsi Maluku |
| Batu Sontong, Pulau        |           | Pulau          | 03°54'26.73" S<br>131°03'22.31" T | Kabupaten Seram Bagian Timur,<br>Provinsi Maluku |
| Batu Talikbibi Dua, Pulau  |           | Pulau          | 07°19'33.13" S<br>131°13'39.63" T | Kabupaten Kepulauan Tanimbar,<br>Provinsi Maluku |
| Batu Talikbibi Satu, Pulau |           | Pulau          | 07°19'31.23" S<br>131°13'42.12" T | Kabupaten Kepulauan Tanimbar,<br>Provinsi Maluku |
| Batu Talikbibi Tiga, Pulau |           | Pulau          | 07°19'39.42" S<br>131°13'42.47" T | Kabupaten Kepulauan Tanimbar,<br>Provinsi Maluku |
| Batu Talikbibi, Pulau      |           | Pulau          | 07°19'18.86" S<br>131°13'46.24" T | Kabupaten Kepulauan Tanimbar,<br>Provinsi Maluku |
| Batubendera, Pulau         |           | Pulau          | 06°15'13.00" S<br>134°23'20.00" T | Kabupaten Kepulauan Aru,<br>Provinsi Maluku      |
| Batubulomin, Pulau         |           | Pulau          | 03°54'53.12" S<br>131°05'23.99" T | Kabupaten Seram Bagian Timur,<br>Provinsi Maluku |
| Batubuntal, Pulau          |           | Pulau          | 03°47'27.09" S<br>126°53'30.88" T | Kabupaten Buru Selatan,<br>Provinsi Maluku       |
| Batuburung, Pulau          |           | Pulau          | 03°07'16.95" S<br>127°56'05.83" T | Kabupaten Seram Bagian Barat,<br>Provinsi Maluku |
| Batugoyang, Pulau          |           | Pulau          | 06°57'00.16" S<br>134°11'38.94" T | Kabupaten Kepulauan Aru,<br>Provinsi Maluku      |
| Batuindang, Pulau          |           | Pulau          | 04°33'49.03" S<br>129°54'01.14" T | Kabupaten Maluku Tengah,<br>Provinsi Maluku      |
| Batukapal Besar, Pulau     |           | Pulau          | 03°54'57.07" S<br>131°05'54.16" T | Kabupaten Seram Bagian Timur,<br>Provinsi Maluku |
| Batukapal Emsian, Pulau    |           | Pulau          | 03°48'09.01" S<br>126°32'58.45" T | Kabupaten Buru Selatan,<br>Provinsi Maluku       |
| Batukapal Kecil, Pulau     |           | Pulau          | 03°54'58.18" S<br>131°05'47.94" T | Kabupaten Seram Bagian Timur,<br>Provinsi Maluku |
| Batukapal Rua, Pulau       |           | Pulau          | 03°48'09.72" S<br>126°33'00.26" T | Kabupaten Buru Selatan,<br>Provinsi Maluku       |
| Batukapal Serar, Pulau     |           | Pulau          | 06°05'35.99" S<br>134°47'13.99" T | Kabupaten Kepulauan Aru,<br>Provinsi Maluku      |
| Batukapal, Pulau           |           | Pulau          | 03°38'01.25" S<br>128°24'03.74" T | Kabupaten Maluku Tengah,<br>Provinsi Maluku      |

| Nama Rupabumi           | Nama Lain | Unsur Rupabumi | Koordinat                         | Keterangan Wilayah                               |
|-------------------------|-----------|----------------|-----------------------------------|--|
| Batukapal, Pulau        |           | Pulau          | 03°22'09.32" S<br>127°38'54.44" T | Kabupaten Seram Bagian Barat,<br>Provinsi Maluku |
| Batukapal, Pulau        |           | Pulau          | 03°37'26.64" S<br>127°14'27.00" T | Kabupaten Buru, Provinsi Maluku                  |
| Batukerucut, Pulau      |           | Pulau          | 03°47'27.38" S<br>126°53'36.44" T | Kabupaten Buru Selatan,<br>Provinsi Maluku       |
| Batulai, Pulau          |           | Pulau          | 05°48'50.14" S<br>134°48'23.90" T | Kabupaten Kepulauan Aru,<br>Provinsi Maluku      |
| Batulau, Pulau          |           | Pulau          | 03°54'53.06" S<br>131°05'22.91" T | Kabupaten Seram Bagian Timur,<br>Provinsi Maluku |
| Batumamua, Pulau        |           | Pulau          | 03°01'02.66" S<br>127°50'38.42" T | Kabupaten Seram Bagian Barat,<br>Provinsi Maluku |
| Batumanu, Pulau         |           | Pulau          | 03°47'26.41" S<br>126°53'32.78" T | Kabupaten Buru Selatan,<br>Provinsi Maluku       |
| Batumeja, Pulau         |           | Pulau          | 06°23'26.40" S<br>134°21'53.74" T | Kabupaten Kepulauan Aru,<br>Provinsi Maluku      |
| Batunaga, Pulau         |           | Pulau          | 06°03'16.87" S<br>134°16'24.28" T | Kabupaten Kepulauan Aru,<br>Provinsi Maluku      |
| Batungapar, Pulau       |           | Pulau          | 05°19'59.99" S<br>134°31'59.99" T | Kabupaten Kepulauan Aru,<br>Provinsi Maluku      |
| Batuobo, Pulau          |           | Pulau          | 03°29'05.10" S<br>126°05'33.06" T | Kabupaten Buru Selatan,<br>Provinsi Maluku       |
| Batuotak, Pulau         |           | Pulau          | 03°54'53.00" S<br>131°05'25.23" T | Kabupaten Seram Bagian Timur,<br>Provinsi Maluku |
| Batupeka Besar, Pulau   |           | Pulau          | 03°51'25.05" S<br>126°44'00.69" T | Kabupaten Buru Selatan,<br>Provinsi Maluku       |
| Batupeka Kecil, Pulau   |           | Pulau          | 03°51'28.23" S<br>126°44'04.47" T | Kabupaten Buru Selatan,<br>Provinsi Maluku       |
| Batuputih, Pulau        |           | Pulau          | 05°29'51.79" S<br>134°41'24.33" T | Kabupaten Kepulauan Aru,<br>Provinsi Maluku      |
| Baturei, Pulau          |           | Pulau          | 03°54'55.03" S<br>131°05'29.94" T | Kabupaten Seram Bagian Timur,<br>Provinsi Maluku |
| Batuspatu, Pulau        |           | Pulau          | 03°46'51.25" S<br>126°29'53.07" T | Kabupaten Buru Selatan,<br>Provinsi Maluku       |
| Batutiga Barat, Pulau   |           | Pulau          | 07°07'50.59" S<br>131°33'47.80" T | Kabupaten Kepulauan Tanimbar,<br>Provinsi Maluku |
| Batutiga Darat, Pulau   |           | Pulau          | 07°13'14.00" S<br>131°44'49.09" T | Kabupaten Kepulauan Tanimbar,<br>Provinsi Maluku |
| Batutiga Laut, Pulau    |           | Pulau          | 07°13'18.09" S<br>131°44'55.50" T | Kabupaten Kepulauan Tanimbar,<br>Provinsi Maluku |
| Batutiga Selatan, Pulau |           | Pulau          | 07°13'17.40" S<br>131°44'50.39" T | Kabupaten Kepulauan Tanimbar,<br>Provinsi Maluku |
| Batutiga Selatan, Pulau |           | Pulau          | 08°01'09.90" S<br>131°17'08.90" T | Kabupaten Kepulauan Tanimbar,<br>Provinsi Maluku |
| Batutiga Timur, Pulau   |           | Pulau          | 07°07'46.96" S<br>131°34'25.22" T | Kabupaten Kepulauan Tanimbar,<br>Provinsi Maluku |
| Batutiga Utara, Pulau   |           | Pulau          | 07°13'13.50" S<br>131°44'50.89" T | Kabupaten Kepulauan Tanimbar,<br>Provinsi Maluku |
| Batutiga Utara, Pulau   |           | Pulau          | 08°01'03.40" S<br>131°17'08.90" T | Kabupaten Kepulauan Tanimbar,<br>Provinsi Maluku |
| Batutiga, Pulau         |           | Pulau          | 07°07'52.23" S<br>131°33'58.17" T | Kabupaten Kepulauan Tanimbar,<br>Provinsi Maluku |
| Batutiga, Pulau         |           | Pulau          | 08°01'10.42" S<br>131°17'08.50" T | Kabupaten Kepulauan Tanimbar,<br>Provinsi Maluku |
| Batuwampe, Pulau        |           | Pulau          | 08°01'26.72" S<br>131°17'57.50" T | Kabupaten Kepulauan Tanimbar,<br>Provinsi Maluku |

| Nama Rupabumi          | Nama Lain      | Unsur Rupabumi | Koordinat                         | Keterangan Wilayah                               |
|------------------------|----------------|----------------|-----------------------------------|--|
| Batwampe Dal, Pulau    | Pulau Batwampe | Pulau          | 08°01'20.79" S<br>131°17'56.42" T | Kabupaten Kepulauan Tanimbar,<br>Provinsi Maluku |
| Baun, Pulau            |                | Pulau          | 06°30'14.00" S<br>134°42'06.00" T | Kabupaten Kepulauan Aru,<br>Provinsi Maluku      |
| Beda, Pulau            |                | Pulau          | 06°18'34.99" S<br>134°20'57.00" T | Kabupaten Kepulauan Aru,<br>Provinsi Maluku      |
| Benben, Pulau          |                | Pulau          | 06°16'46.99" S<br>134°19'10.99" T | Kabupaten Kepulauan Aru,<br>Provinsi Maluku      |
| Bengori, Pulau         |                | Pulau          | 06°45'05.00" S<br>134°24'29.99" T | Kabupaten Kepulauan Aru,<br>Provinsi Maluku      |
| Berdefan, Pulau        |                | Pulau          | 05°35'24.64" S<br>134°41'34.40" T | Kabupaten Kepulauan Aru,<br>Provinsi Maluku      |
| Bevak, Pulau           |                | Pulau          | 06°16'18.43" S<br>134°24'44.39" T | Kabupaten Kepulauan Aru,<br>Provinsi Maluku      |
| Bidaugaria, Pulau      |                | Pulau          | 06°01'39.93" S<br>134°18'21.06" T | Kabupaten Kepulauan Aru,<br>Provinsi Maluku      |
| Bijori, Pulau          |                | Pulau          | 06°23'12.05" S<br>134°22'09.88" T | Kabupaten Kepulauan Aru,<br>Provinsi Maluku      |
| Bilbolkue, Pulau       |                | Pulau          | 06°24'06.00" S<br>134°21'35.71" T | Kabupaten Kepulauan Aru,<br>Provinsi Maluku      |
| Binatfot Atas, Pulau   |                | Pulau          | 06°30'33.40" S<br>134°12'44.58" T | Kabupaten Kepulauan Aru,<br>Provinsi Maluku      |
| Binatfot Bawah, Pulau  |                | Pulau          | 06°31'04.40" S<br>134°12'54.21" T | Kabupaten Kepulauan Aru,<br>Provinsi Maluku      |
| Binatfot Tengah, Pulau |                | Pulau          | 06°30'35.77" S<br>134°12'43.67" T | Kabupaten Kepulauan Aru,<br>Provinsi Maluku      |
| Bitem, Pulau           |                | Pulau          | 06°20'51.00" S<br>134°20'37.00" T | Kabupaten Kepulauan Aru,<br>Provinsi Maluku      |
| Blora, Pulau           |                | Pulau          | 06°43'35.14" S<br>131°36'05.56" T | Kabupaten Kepulauan Tanimbar,<br>Provinsi Maluku |
| Boi, Pulau             |                | Pulau          | 06°25'59.99" S<br>134°27'56.00" T | Kabupaten Kepulauan Aru,<br>Provinsi Maluku      |
| Boinur, Pulau          |                | Pulau          | 06°25'26.99" S<br>134°25'31.10" T | Kabupaten Kepulauan Aru,<br>Provinsi Maluku      |
| Boiran Gwau, Pulau     |                | Pulau          | 05°49'46.16" S<br>134°45'47.70" T | Kabupaten Kepulauan Aru,<br>Provinsi Maluku      |
| Boiran, Pulau          |                | Pulau          | 05°49'37.27" S<br>134°45'46.00" T | Kabupaten Kepulauan Aru,<br>Provinsi Maluku      |
| Bolun, Pulau           |                | Pulau          | 07°14'23.89" S<br>131°27'53.30" T | Kabupaten Kepulauan Tanimbar,<br>Provinsi Maluku |
| Bomaki Tubun, Pulau    |                | Pulau          | 08°01'42.96" S<br>131°17'25.87" T | Kabupaten Kepulauan Tanimbar,<br>Provinsi Maluku |
| Bontedi, Pulau         |                | Pulau          | 06°28'41.79" S<br>134°11'06.77" T | Kabupaten Kepulauan Aru,<br>Provinsi Maluku      |
| Bota Selatan, Pulau    |                | Pulau          | 07°20'16.11" S<br>131°23'49.38" T | Kabupaten Kepulauan Tanimbar,<br>Provinsi Maluku |
| Bota, Pulau            |                | Pulau          | 07°21'00.23" S<br>131°22'30.11" T | Kabupaten Kepulauan Tanimbar,<br>Provinsi Maluku |
| Bregwal, Pulau         |                | Pulau          | 06°57'03.71" S<br>134°12'00.59" T | Kabupaten Kepulauan Aru,<br>Provinsi Maluku      |
| Buano, Pulau           |                | Pulau          | 02°59'02.00" S<br>127°55'00.99" T | Kabupaten Seram Bagian Barat,<br>Provinsi Maluku |
| Buar, Pulau            |                | Pulau          | 05°26'35.41" S<br>134°28'36.48" T | Kabupaten Kepulauan Aru,<br>Provinsi Maluku      |
| Bui, Pulau             |                | Pulau          | 05°07'05.00" S<br>132°00'25.04" T | Kota Tual, Provinsi Maluku                       |

| Nama Rupabumi             | Nama Lain | Unsur Rupabumi | Koordinat                         | Keterangan Wilayah                               |
|---------------------------|-----------|----------------|-----------------------------------|--|
| Buntal, Pulau             |           | Pulau          | 03°03'18.00" S<br>128°04'52.00" T | Kabupaten Seram Bagian Barat,<br>Provinsi Maluku |
| Burom Jabil, Pulau        |           | Pulau          | 06°17'09.70" S<br>134°27'56.67" T | Kabupaten Kepulauan Aru,<br>Provinsi Maluku      |
| Buru, Pulau               |           | Pulau          | 03°26'44.99" S<br>126°37'55.99" T | Provinsi Maluku                                  |
| Burummerah, Pulau         |           | Pulau          | 05°46'31.00" S<br>134°19'08.00" T | Kabupaten Kepulauan Aru,<br>Provinsi Maluku      |
| Burung Mai, Pulau         |           | Pulau          | 05°29'15.65" S<br>127°32'21.02" T | Kabupaten Seram Bagian Barat,<br>Provinsi Maluku |
| Burung, Pulau             |           | Pulau          | 03°02'04.99" S<br>128°04'26.00" T | Kabupaten Seram Bagian Barat,<br>Provinsi Maluku |
| Burung, Pulau             |           | Pulau          | 03°05'21.86" S<br>127°57'23.72" T | Kabupaten Seram Bagian Barat,<br>Provinsi Maluku |
| Bwea, Watu                |           | Pulau          | 06°47'11.90" S<br>131°34'11.64" T | Kabupaten Kepulauan Tanimbar,<br>Provinsi Maluku |
| Bweya, Watu               |           | Pulau          | 06°52'23.01" S<br>131°28'33.24" T | Kabupaten Kepulauan Tanimbar,<br>Provinsi Maluku |
| Cempedak, Pulau           |           | Pulau          | 02°53'44.45" S<br>129°04'26.27" T | Kabupaten Maluku Tengah,<br>Provinsi Maluku      |
| Cirelung, Pulau           |           | Pulau          | 07°58'35.15" S<br>125°44'51.69" T | Kabupaten Maluku Barat Daya,<br>Provinsi Maluku  |
| Daar, Pulau               |           | Pulau          | 05°44'21.99" S<br>132°47'51.00" T | Kabupaten Maluku Tenggara,<br>Provinsi Maluku    |
| Dabmon, Pulau             |           | Pulau          | 05°46'12.03" S<br>134°44'56.97" T | Kabupaten Kepulauan Aru,<br>Provinsi Maluku      |
| Dadek, Pulau              |           | Pulau          | 05°45'10.61" S<br>132°12'10.33" T | Kota Tual, Provinsi Maluku                       |
| Dadisarang Kwakwa, Pulau  |           | Pulau          | 06°18'00.19" S<br>134°44'45.56" T | Kabupaten Kepulauan Aru,<br>Provinsi Maluku      |
| Dadisarang Sinnani, Pulau |           | Pulau          | 06°18'04.00" S<br>134°44'44.99" T | Kabupaten Kepulauan Aru,<br>Provinsi Maluku      |
| Dai, Pulau                |           | Pulau          | 06°24'14.00" S<br>134°23'04.99" T | Kabupaten Kepulauan Aru,<br>Provinsi Maluku      |
| Dai, Pulau                |           | Pulau          | 07°33'32.00" S<br>129°41'21.00" T | Kabupaten Maluku Barat Daya,<br>Provinsi Maluku  |
| Dakeba Kwakwa, Pulau      |           | Pulau          | 06°16'32.00" S<br>134°26'24.00" T | Kabupaten Kepulauan Aru,<br>Provinsi Maluku      |
| Dakeba Sinnani, Pulau     |           | Pulau          | 06°16'12.00" S<br>134°25'18.00" T | Kabupaten Kepulauan Aru,<br>Provinsi Maluku      |
| Damer, Pulau              |           | Pulau          | 07°08'06.00" S<br>128°36'50.00" T | Kabupaten Maluku Barat Daya,<br>Provinsi Maluku  |
| Damje, Pulau              |           | Pulau          | 05°48'26.38" S<br>134°44'33.67" T | Kabupaten Kepulauan Aru,<br>Provinsi Maluku      |
| Darjala, Pulau            |           | Pulau          | 06°18'07.99" S<br>134°19'57.00" T | Kabupaten Kepulauan Aru,<br>Provinsi Maluku      |
| Dawelor, Pulau            |           | Pulau          | 07°45'42.99" S<br>130°03'42.99" T | Kabupaten Maluku Barat Daya,<br>Provinsi Maluku  |
| Dawera, Pulau             |           | Pulau          | 07°43'23.00" S<br>130°00'24.99" T | Kabupaten Maluku Barat Daya,<br>Provinsi Maluku  |
| Dayai Tetaui, Pulau       |           | Pulau          | 05°55'01.99" S<br>134°44'18.16" T | Kabupaten Kepulauan Aru,<br>Provinsi Maluku      |
| Debatu, Pulau             |           | Pulau          | 06°13'38.82" S<br>134°22'49.73" T | Kabupaten Kepulauan Aru,<br>Provinsi Maluku      |
| Delsiwa, Pulau            |           | Pulau          | 05°30'17.89" S<br>134°41'08.99" T | Kabupaten Kepulauan Aru,<br>Provinsi Maluku      |

| Nama Rupabumi        | Nama Lain              | Unsur Rupabumi | Koordinat                         | Keterangan Wilayah                               |
|----------------------|------------------------|----------------|-----------------------------------|--|
| Demdem, Pulau        |                        | Pulau          | 05°59'40.59" S<br>134°52'07.00" T | Kabupaten Kepulauan Aru,<br>Provinsi Maluku      |
| Dewar, Pulau         |                        | Pulau          | 06°20'04.99" S<br>134°18'19.00" T | Kabupaten Kepulauan Aru,<br>Provinsi Maluku      |
| Dianpulau, Pulau     |                        | Pulau          | 05°44'55.24" S<br>132°41'07.94" T | Kabupaten Maluku Tenggara,<br>Provinsi Maluku    |
| Dijehwahia, Pulau    |                        | Pulau          | 05°40'25.42" S<br>134°45'39.56" T | Kabupaten Kepulauan Aru,<br>Provinsi Maluku      |
| Ditanloy, Pulau      |                        | Pulau          | 05°37'21.07" S<br>132°42'59.48" T | Kabupaten Maluku Tenggara,<br>Provinsi Maluku    |
| Divin, Pulau         |                        | Pulau          | 07°45'11.99" S<br>131°01'34.00" T | Kabupaten Kepulauan Tanimbar,<br>Provinsi Maluku |
| Djijorguari, Pulau   | Pulau Burungan<br>Arak | Pulau          | 05°47'49.63" S<br>134°44'28.13" T | Kabupaten Kepulauan Aru,<br>Provinsi Maluku      |
| Djulau, Pulau        |                        | Pulau          | 05°25'09.64" S<br>134°38'47.07" T | Kabupaten Kepulauan Aru,<br>Provinsi Maluku      |
| Dobakruntuh, Pulau   |                        | Pulau          | 05°50'15.36" S<br>134°18'45.64" T | Kabupaten Kepulauan Aru,<br>Provinsi Maluku      |
| Dobarkukin, Pulau    |                        | Pulau          | 06°13'50.99" S<br>134°22'00.99" T | Kabupaten Kepulauan Aru,<br>Provinsi Maluku      |
| Dona Hayori, Pulau   |                        | Pulau          | 08°09'00.49" S<br>128°41'52.82" T | Kabupaten Maluku Barat Daya,<br>Provinsi Maluku  |
| Door, Pulau          |                        | Pulau          | 06°19'45.00" S<br>134°19'27.99" T | Kabupaten Kepulauan Aru,<br>Provinsi Maluku      |
| Dua Apra, Pulau      |                        | Pulau          | 06°30'25.41" S<br>134°46'21.80" T | Kabupaten Kepulauan Aru,<br>Provinsi Maluku      |
| Dua Besar, Pulau     |                        | Pulau          | 05°57'40.42" S<br>134°41'07.00" T | Kabupaten Kepulauan Aru,<br>Provinsi Maluku      |
| Dua Kecil, Pulau     |                        | Pulau          | 05°57'42.33" S<br>134°40'47.42" T | Kabupaten Kepulauan Aru,<br>Provinsi Maluku      |
| Dua Semar, Pulau     |                        | Pulau          | 06°30'29.07" S<br>134°46'25.07" T | Kabupaten Kepulauan Aru,<br>Provinsi Maluku      |
| Dua Tia'Ta, Pulau    |                        | Pulau          | 08°09'37.69" S<br>128°43'39.40" T | Kabupaten Maluku Barat Daya,<br>Provinsi Maluku  |
| Dua Warmamang, Pulau |                        | Pulau          | 08°11'51.29" S<br>128°43'17.82" T | Kabupaten Maluku Barat Daya,<br>Provinsi Maluku  |
| Dua, Pulau           |                        | Pulau          | 06°22'23.99" S<br>134°07'16.00" T | Kabupaten Kepulauan Aru,<br>Provinsi Maluku      |
| Dukalgwari, Pulau    |                        | Pulau          | 05°52'33.31" S<br>134°46'49.87" T | Kabupaten Kepulauan Aru,<br>Provinsi Maluku      |
| Dullah, Pulau        |                        | Pulau          | 05°36'51.00" S<br>132°46'13.00" T | Kota Tual, Provinsi Maluku                       |
| Dumsei, Pulau        |                        | Pulau          | 05°34'08.52" S<br>134°39'41.44" T | Kabupaten Kepulauan Aru,<br>Provinsi Maluku      |
| Duin, Pulau          |                        | Pulau          | 05°51'43.99" S<br>132°52'34.00" T | Kabupaten Maluku Tenggara,<br>Provinsi Maluku    |
| Ebsiha, Pulau        |                        | Pulau          | 08°06'28.11" S<br>130°59'26.99" T | Kabupaten Kepulauan Tanimbar,<br>Provinsi Maluku |
| Edilau, Pulau        |                        | Pulau          | 05°48'07.54" S<br>134°41'53.62" T | Kabupaten Kepulauan Aru,<br>Provinsi Maluku      |
| Efar, Pulau          |                        | Pulau          | 06°11'10.00" S<br>134°49'50.99" T | Kabupaten Kepulauan Aru,<br>Provinsi Maluku      |
| Efir, Pulau          |                        | Pulau          | 06°17'12.99" S<br>134°18'59.00" T | Kabupaten Kepulauan Aru,<br>Provinsi Maluku      |
| Ela, Pulau           |                        | Pulau          | 03°39'08.53" S<br>127°54'24.86" T | Kabupaten Maluku Tengah,<br>Provinsi Maluku      |

| Nama Rupabumi                  | Nama Lain | Unsur Rupabumi | Koordinat                         | Keterangan Wilayah                               |
|--------------------------------|-----------|----------------|-----------------------------------|--|
| Elantel, Pulau                 |           | Pulau          | 05°44'17.23" S<br>132°10'12.13" T | Kota Tual, Provinsi Maluku                       |
| Elel, Pulau                    |           | Pulau          | 05°49'20.49" S<br>134°48'55.94" T | Kabupaten Kepulauan Aru,<br>Provinsi Maluku      |
| Elkuruk, Pulau                 |           | Pulau          | 05°44'08.36" S<br>132°10'14.15" T | Kota Tual, Provinsi Maluku                       |
| Elmal, Pulau                   |           | Pulau          | 05°44'06.27" S<br>132°10'13.03" T | Kota Tual, Provinsi Maluku                       |
| Elridin, Pulau                 |           | Pulau          | 05°44'25.54" S<br>132°10'10.95" T | Kota Tual, Provinsi Maluku                       |
| Emboti Emsian, Pulau           |           | Pulau          | 03°46'53.54" S<br>126°29'51.73" T | Kabupaten Buru Selatan,<br>Provinsi Maluku       |
| Emboti Rua, Pulau              |           | Pulau          | 03°46'50.00" S<br>126°29'44.99" T | Kabupaten Buru Selatan,<br>Provinsi Maluku       |
| Embuay, Pulau                  |           | Pulau          | 07°29'47.80" S<br>131°40'20.25" T | Kabupaten Kepulauan Tanimbar,<br>Provinsi Maluku |
| Empat Warmamang, Pulau         |           | Pulau          | 08°11'57.99" S<br>128°43'36.00" T | Kabupaten Maluku Barat Daya,<br>Provinsi Maluku  |
| Engur Kwakwa, Pulau            |           | Pulau          | 06°13'33.32" S<br>134°20'02.32" T | Kabupaten Kepulauan Aru,<br>Provinsi Maluku      |
| Engur Seroy, Pulau             |           | Pulau          | 06°13'43.09" S<br>134°20'02.40" T | Kabupaten Kepulauan Aru,<br>Provinsi Maluku      |
| Engurmakmakaina Sinnani, Pulau |           | Pulau          | 06°13'14.99" S<br>134°19'41.99" T | Kabupaten Kepulauan Aru,<br>Provinsi Maluku      |
| Engurmakmakaina, Pulau         |           | Pulau          | 06°13'09.00" S<br>134°20'15.00" T | Kabupaten Kepulauan Aru,<br>Provinsi Maluku      |
| Enu, Pulau                     |           | Pulau          | 07°04'52.00" S<br>134°30'11.99" T | Kabupaten Kepulauan Aru,<br>Provinsi Maluku      |
| Er, Pulau                      |           | Pulau          | 05°33'33.99" S<br>132°33'45.00" T | Kabupaten Maluku Tenggara,<br>Provinsi Maluku    |
| Ewangoria, Pulau               |           | Pulau          | 05°55'01.34" S<br>134°31'34.51" T | Kabupaten Kepulauan Aru,<br>Provinsi Maluku      |
| Fadol, Pulau                   |           | Pulau          | 05°40'04.00" S<br>131°56'11.00" T | Kota Tual, Provinsi Maluku                       |
| Fadujaujau, Pulau              |           | Pulau          | 06°09'34.99" S<br>134°53'08.99" T | Kabupaten Kepulauan Aru,<br>Provinsi Maluku      |
| Fair, Pulau                    |           | Pulau          | 05°38'01.00" S<br>132°43'35.00" T | Kota Tual, Provinsi Maluku                       |
| Falakadar Besar, Pulau         |           | Pulau          | 06°49'42.25" S<br>131°30'28.11" T | Kabupaten Kepulauan Tanimbar,<br>Provinsi Maluku |
| Falakadar Kecil, Pulau         |           | Pulau          | 06°49'45.84" S<br>131°30'27.62" T | Kabupaten Kepulauan Tanimbar,<br>Provinsi Maluku |
| Falakadar Tengah, Pulau        |           | Pulau          | 06°49'45.12" S<br>131°30'27.96" T | Kabupaten Kepulauan Tanimbar,<br>Provinsi Maluku |
| Falakadar, Pulau               |           | Pulau          | 06°48'45.57" S<br>131°32'18.22" T | Kabupaten Kepulauan Tanimbar,<br>Provinsi Maluku |
| Fangabil, Pulau                |           | Pulau          | 06°23'31.99" S<br>134°21'56.99" T | Kabupaten Kepulauan Aru,<br>Provinsi Maluku      |
| Fantodil, Pulau                |           | Pulau          | 05°35'22.09" S<br>134°40'09.00" T | Kabupaten Kepulauan Aru,<br>Provinsi Maluku      |
| Fanunu, Pulau                  |           | Pulau          | 06°50'03.58" S<br>134°28'18.40" T | Kabupaten Kepulauan Aru,<br>Provinsi Maluku      |
| Far, Pulau                     |           | Pulau          | 05°55'12.00" S<br>132°27'45.00" T | Kabupaten Maluku Tenggara,<br>Provinsi Maluku    |
| Fardid Ndoku, Watu             |           | Pulau          | 06°52'19.77" S<br>131°28'27.84" T | Kabupaten Kepulauan Tanimbar,<br>Provinsi Maluku |

| Nama Rupabumi              | Nama Lain | Unsur Rupabumi | Koordinat                         | Keterangan Wilayah                               |
|----------------------------|-----------|----------------|-----------------------------------|--|
| Farispun, Pulau            |           | Pulau          | 03°46'55.26" S<br>126°30'30.56" T | Kabupaten Buru Selatan,<br>Provinsi Maluku       |
| Farnusan, Pulau            |           | Pulau          | 07°05'11.00" S<br>131°39'06.00" T | Kabupaten Kepulauan Tanimbar,<br>Provinsi Maluku |
| Fataugau, Pulau            |           | Pulau          | 05°34'00.00" S<br>134°41'14.64" T | Kabupaten Kepulauan Aru,<br>Provinsi Maluku      |
| Fattiram, Pulau            |           | Pulau          | 06°19'11.57" S<br>134°19'25.62" T | Kabupaten Kepulauan Aru,<br>Provinsi Maluku      |
| Fatu Barat, Pulau          |           | Pulau          | 06°28'55.17" S<br>134°34'22.44" T | Kabupaten Kepulauan Aru,<br>Provinsi Maluku      |
| Fatu Kwakwa, Pulau         |           | Pulau          | 06°28'40.30" S<br>134°34'48.79" T | Kabupaten Kepulauan Aru,<br>Provinsi Maluku      |
| Fatu Selatan, Pulau        |           | Pulau          | 06°29'04.66" S<br>134°34'29.25" T | Kabupaten Kepulauan Aru,<br>Provinsi Maluku      |
| Fatu, Pulau                |           | Pulau          | 06°28'44.33" S<br>134°34'33.92" T | Kabupaten Kepulauan Aru,<br>Provinsi Maluku      |
| Fatudadisarang, Pulau      |           | Pulau          | 06°17'55.12" S<br>134°44'51.87" T | Kabupaten Kepulauan Aru,<br>Provinsi Maluku      |
| Fatufetaray Sinnani, Pulau |           | Pulau          | 06°13'36.13" S<br>134°20'58.08" T | Kabupaten Kepulauan Aru,<br>Provinsi Maluku      |
| Fatufetaray, Pulau         |           | Pulau          | 06°13'26.00" S<br>134°21'04.00" T | Kabupaten Kepulauan Aru,<br>Provinsi Maluku      |
| Fatukwangir Kwakwa, Pulau  |           | Pulau          | 06°14'18.84" S<br>134°23'37.94" T | Kabupaten Kepulauan Aru,<br>Provinsi Maluku      |
| Fatukwangir Seroi, Pulau   |           | Pulau          | 06°14'26.00" S<br>134°23'29.00" T | Kabupaten Kepulauan Aru,<br>Provinsi Maluku      |
| Fatukwangir Sinnani, Pulau |           | Pulau          | 06°14'44.00" S<br>134°23'52.00" T | Kabupaten Kepulauan Aru,<br>Provinsi Maluku      |
| Fatulola, Pulau            |           | Pulau          | 06°13'19.89" S<br>134°51'46.11" T | Kabupaten Kepulauan Aru,<br>Provinsi Maluku      |
| Felakantoi Atas, Pulau     |           | Pulau          | 06°28'17.00" S<br>134°11'43.00" T | Kabupaten Kepulauan Aru,<br>Provinsi Maluku      |
| Felakantoi Bawah, Pulau    |           | Pulau          | 06°28'35.00" S<br>134°11'49.99" T | Kabupaten Kepulauan Aru,<br>Provinsi Maluku      |
| Felakantoi Tengah, Pulau   |           | Pulau          | 06°28'25.00" S<br>134°11'38.00" T | Kabupaten Kepulauan Aru,<br>Provinsi Maluku      |
| Ferjaugwaria, Pulau        |           | Pulau          | 06°03'15.96" S<br>134°16'26.88" T | Kabupaten Kepulauan Aru,<br>Provinsi Maluku      |
| Fevjuhin, Pulau            |           | Pulau          | 05°34'39.68" S<br>134°39'15.80" T | Kabupaten Kepulauan Aru,<br>Provinsi Maluku      |
| Fobjetaro Apari, Pulau     |           | Pulau          | 06°31'15.55" S<br>134°12'57.96" T | Kabupaten Kepulauan Aru,<br>Provinsi Maluku      |
| Fobjetaro Semar, Pulau     |           | Pulau          | 06°31'13.31" S<br>134°13'01.73" T | Kabupaten Kepulauan Aru,<br>Provinsi Maluku      |
| Fogi, Pulau                |           | Pulau          | 03°17'35.00" S<br>126°00'07.18" T | Kabupaten Buru Selatan,<br>Provinsi Maluku       |
| Fordata, Pulau             |           | Pulau          | 07°02'10.00" S<br>131°57'25.99" T | Kabupaten Kepulauan Tanimbar,<br>Provinsi Maluku |
| Forsakway, Pulau           |           | Pulau          | 06°18'09.76" S<br>134°30'32.55" T | Kabupaten Kepulauan Aru,<br>Provinsi Maluku      |
| Fotit, Pulau               |           | Pulau          | 06°38'22.52" S<br>134°15'52.52" T | Kabupaten Kepulauan Aru,<br>Provinsi Maluku      |
| Fotkatar Neram, Pulau      |           | Pulau          | 06°26'47.32" S<br>134°11'43.26" T | Kabupaten Kepulauan Aru,<br>Provinsi Maluku      |
| Fotkufuin, Pulau           |           | Pulau          | 06°27'21.47" S<br>134°09'58.59" T | Kabupaten Kepulauan Aru,<br>Provinsi Maluku      |



| Nama Rupabumi             | Nama Lain | Unsur Rupabumi | Koordinat                         | Keterangan Wilayah                               |
|---------------------------|-----------|----------------|-----------------------------------|--|
| Fotlarbata Apra, Pulau    |           | Pulau          | 06°31'40.36" S<br>134°12'40.51" T | Kabupaten Kepulauan Aru,<br>Provinsi Maluku      |
| Fotlarbata Semar, Pulau   |           | Pulau          | 06°31'33.60" S<br>134°12'55.33" T | Kabupaten Kepulauan Aru,<br>Provinsi Maluku      |
| Fotnaoy Besar, Pulau      |           | Pulau          | 06°28'52.00" S<br>134°08'48.99" T | Kabupaten Kepulauan Aru,<br>Provinsi Maluku      |
| Fotnaoy Kecil, Pulau      |           | Pulau          | 06°28'48.00" S<br>134°08'44.99" T | Kabupaten Kepulauan Aru,<br>Provinsi Maluku      |
| Fotriri, Pulau            |           | Pulau          | 06°22'02.46" S<br>134°19'21.26" T | Kabupaten Kepulauan Aru,<br>Provinsi Maluku      |
| Frinun Blawat, Pulau      |           | Pulau          | 07°03'02.27" S<br>131°33'49.27" T | Kabupaten Kepulauan Tanimbar,<br>Provinsi Maluku |
| Frinun Makmukur, Pulau    |           | Pulau          | 07°02'39.00" S<br>131°33'59.30" T | Kabupaten Kepulauan Tanimbar,<br>Provinsi Maluku |
| Futmai, Pulau             |           | Pulau          | 06°00'48.99" S<br>134°52'00.99" T | Kabupaten Kepulauan Aru,<br>Provinsi Maluku      |
| Gaike, Pulau              |           | Pulau          | 05°54'11.52" S<br>134°44'56.18" T | Kabupaten Kepulauan Aru,<br>Provinsi Maluku      |
| Gairgoraman Jina, Pulau   |           | Pulau          | 06°10'45.00" S<br>134°18'33.99" T | Kabupaten Kepulauan Aru,<br>Provinsi Maluku      |
| Gairgoraman Sisiay, Pulau |           | Pulau          | 06°10'46.99" S<br>134°18'52.99" T | Kabupaten Kepulauan Aru,<br>Provinsi Maluku      |
| Galakauguria, Pulau       |           | Pulau          | 06°02'12.26" S<br>134°20'54.88" T | Kabupaten Kepulauan Aru,<br>Provinsi Maluku      |
| Galang, Pulau             |           | Pulau          | 06°25'53.00" S<br>134°12'36.00" T | Kabupaten Kepulauan Aru,<br>Provinsi Maluku      |
| Gangal, Pulau             |           | Pulau          | 06°18'40.00" S<br>134°20'21.00" T | Kabupaten Kepulauan Aru,<br>Provinsi Maluku      |
| Garar, Pulau              |           | Pulau          | 06°24'06.00" S<br>134°21'46.00" T | Kabupaten Kepulauan Aru,<br>Provinsi Maluku      |
| Gariasababil, Pulau       |           | Pulau          | 06°24'01.00" S<br>134°21'50.00" T | Kabupaten Kepulauan Aru,<br>Provinsi Maluku      |
| Garja, Pulau              |           | Pulau          | 06°27'54.00" S<br>134°10'41.99" T | Kabupaten Kepulauan Aru,<br>Provinsi Maluku      |
| Garogos, Pulau            |           | Pulau          | 03°55'12.00" S<br>131°10'25.00" T | Kabupaten Seram Bagian Timur,<br>Provinsi Maluku |
| Gasirakargwai, Pulau      |           | Pulau          | 06°55'34.00" S<br>134°12'23.00" T | Kabupaten Kepulauan Aru,<br>Provinsi Maluku      |
| Gatiti, Gari              |           | Pulau          | 06°46'58.72" S<br>134°31'33.60" T | Kabupaten Kepulauan Aru,<br>Provinsi Maluku      |
| Gemfin, Pulau             |           | Pulau          | 05°30'26.08" S<br>134°41'18.75" T | Kabupaten Kepulauan Aru,<br>Provinsi Maluku      |
| Geser, Pulau              |           | Pulau          | 03°53'04.70" S<br>130°53'50.37" T | Kabupaten Seram Bagian Timur,<br>Provinsi Maluku |
| Godil, Pulau              |           | Pulau          | 06°10'55.99" S<br>134°53'08.99" T | Kabupaten Kepulauan Aru,<br>Provinsi Maluku      |
| Gofa, Pulau               |           | Pulau          | 03°50'42.76" S<br>130°43'03.90" T | Kabupaten Seram Bagian Timur,<br>Provinsi Maluku |
| Gofane, Pulau             |           | Pulau          | 05°52'07.00" S<br>134°47'58.02" T | Kabupaten Kepulauan Aru,<br>Provinsi Maluku      |
| Gofur, Pulau              |           | Pulau          | 06°56'35.99" S<br>134°11'58.99" T | Kabupaten Kepulauan Aru,<br>Provinsi Maluku      |
| Goil Gaga, Pulau          |           | Pulau          | 06°33'02.00" S<br>134°13'14.00" T | Kabupaten Kepulauan Aru,<br>Provinsi Maluku      |
| Goil, Pulau               |           | Pulau          | 06°33'15.00" S<br>134°12'50.00" T | Kabupaten Kepulauan Aru,<br>Provinsi Maluku      |



| Nama Rupabumi                | Nama Lain | Unsur Rupabumi | Koordinat                         | Keterangan Wilayah                               |
|------------------------------|-----------|----------------|-----------------------------------|--|
| Goler, Pulau                 |           | Pulau          | 06°49'59.99" S<br>134°28'50.99" T | Kabupaten Kepulauan Aru,<br>Provinsi Maluku      |
| Gomanin, Pulau               |           | Pulau          | 06°15'11.00" S<br>134°23'43.00" T | Kabupaten Kepulauan Aru,<br>Provinsi Maluku      |
| Gorangai, Pulau              |           | Pulau          | 06°18'19.00" S<br>134°22'17.00" T | Kabupaten Kepulauan Aru,<br>Provinsi Maluku      |
| Goria Korbaya, Pulau         |           | Pulau          | 05°48'06.98" S<br>134°44'08.81" T | Kabupaten Kepulauan Aru,<br>Provinsi Maluku      |
| Goriaga, Pulau               |           | Pulau          | 05°48'53.61" S<br>134°42'55.25" T | Kabupaten Kepulauan Aru,<br>Provinsi Maluku      |
| Goriaga, Pulau               |           | Pulau          | 05°48'12.09" S<br>134°22'12.90" T | Kabupaten Kepulauan Aru,<br>Provinsi Maluku      |
| Gorigaria, Pulau             |           | Pulau          | 06°44'11.33" S<br>134°24'41.06" T | Kabupaten Kepulauan Aru,<br>Provinsi Maluku      |
| Gorikomnar Pot, Pulau        |           | Pulau          | 06°44'17.00" S<br>134°24'38.99" T | Kabupaten Kepulauan Aru,<br>Provinsi Maluku      |
| Gorinerlou, Pulau            |           | Pulau          | 06°44'56.00" S<br>134°24'05.00" T | Kabupaten Kepulauan Aru,<br>Provinsi Maluku      |
| Gorom, Pulau                 |           | Pulau          | 04°00'24.00" S<br>131°24'46.00" T | Kabupaten Seram Bagian Timur,<br>Provinsi Maluku |
| Gotanhundi, Pulau            |           | Pulau          | 05°41'16.87" S<br>134°46'11.92" T | Kabupaten Kepulauan Aru,<br>Provinsi Maluku      |
| Gual-Guali Diko, Pulau       |           | Pulau          | 05°50'06.81" S<br>134°41'45.28" T | Kabupaten Kepulauan Aru,<br>Provinsi Maluku      |
| Guari, Pulau                 |           | Pulau          | 05°48'43.60" S<br>134°45'00.85" T | Kabupaten Kepulauan Aru,<br>Provinsi Maluku      |
| Guarifanu, Pulau             |           | Pulau          | 05°44'33.98" S<br>134°43'02.00" T | Kabupaten Kepulauan Aru,<br>Provinsi Maluku      |
| Gubbubuil, Pulau             |           | Pulau          | 05°43'25.75" S<br>134°43'43.42" T | Kabupaten Kepulauan Aru,<br>Provinsi Maluku      |
| Gulanefafan, Pulau           |           | Pulau          | 07°43'25.00" S<br>131°05'48.09" T | Kabupaten Kepulauan Tanimbar,<br>Provinsi Maluku |
| Gulanivavan Timur, Pulau     |           | Pulau          | 07°44'12.00" S<br>131°07'00.90" T | Kabupaten Kepulauan Tanimbar,<br>Provinsi Maluku |
| Gunungapi, Pulau             |           | Pulau          | 06°38'14.30" S<br>126°39'37.49" T | Kabupaten Kepulauan Tanimbar,<br>Provinsi Maluku |
| Gunungapi, Pulau             |           | Pulau          | 04°31'12.00" S<br>129°52'48.00" T | Kabupaten Maluku Tengah,<br>Provinsi Maluku      |
| Gurat, Pulau                 |           | Pulau          | 05°31'15.03" S<br>134°42'23.56" T | Kabupaten Kepulauan Aru,<br>Provinsi Maluku      |
| Guriakarbayol, Pulau         |           | Pulau          | 05°46'26.90" S<br>134°19'44.79" T | Kabupaten Kepulauan Aru,<br>Provinsi Maluku      |
| Guridaudau, Pulau            |           | Pulau          | 06°08'15.00" S<br>134°53'15.00" T | Kabupaten Kepulauan Aru,<br>Provinsi Maluku      |
| Gurifanu, Pulau              |           | Pulau          | 05°50'24.07" S<br>134°46'13.98" T | Kabupaten Kepulauan Aru,<br>Provinsi Maluku      |
| Gurija Gwa Gwa Barat, Pulau  |           | Pulau          | 06°14'33.94" S<br>134°25'37.14" T | Kabupaten Kepulauan Aru,<br>Provinsi Maluku      |
| Gurija Gwa Gwa Tengah, Pulau |           | Pulau          | 06°14'16.28" S<br>134°25'43.88" T | Kabupaten Kepulauan Aru,<br>Provinsi Maluku      |
| Gurija Gwa Gwa Utara, Pulau  |           | Pulau          | 06°14'05.01" S<br>134°25'47.88" T | Kabupaten Kepulauan Aru,<br>Provinsi Maluku      |
| Gurija Gwa Gwa, Pulau        |           | Pulau          | 06°14'56.90" S<br>134°26'03.62" T | Kabupaten Kepulauan Aru,<br>Provinsi Maluku      |
| Gwadrom, Pulau               |           | Pulau          | 05°54'05.47" S<br>134°45'08.64" T | Kabupaten Kepulauan Aru,<br>Provinsi Maluku      |

| Nama Rupabumi                | Nama Lain | Unsur Rupabumi | Koordinat                         | Keterangan Wilayah                               |
|------------------------------|-----------|----------------|-----------------------------------|--|
| Gwariabanban, Pulau          |           | Pulau          | 06°01'33.34" S<br>134°51'53.60" T | Kabupaten Kepulauan Aru,<br>Provinsi Maluku      |
| Gwariadeldeli Selatan, Pulau |           | Pulau          | 05°55'24.45" S<br>134°44'14.67" T | Kabupaten Kepulauan Aru,<br>Provinsi Maluku      |
| Gwariadeldeli Utara, Pulau   |           | Pulau          | 05°55'21.06" S<br>134°44'18.22" T | Kabupaten Kepulauan Aru,<br>Provinsi Maluku      |
| Gwariafungfungan Dum, Pulau  |           | Pulau          | 05°59'56.18" S<br>134°51'51.37" T | Kabupaten Kepulauan Aru,<br>Provinsi Maluku      |
| Gwariafungfungan Kaf, Pulau  |           | Pulau          | 06°00'02.99" S<br>134°51'58.53" T | Kabupaten Kepulauan Aru,<br>Provinsi Maluku      |
| Gwariafungfungan Lat, Pulau  |           | Pulau          | 05°59'58.88" S<br>134°52'01.99" T | Kabupaten Kepulauan Aru,<br>Provinsi Maluku      |
| Gwariafungfungan Lim, Pulau  |           | Pulau          | 05°59'55.03" S<br>134°51'54.68" T | Kabupaten Kepulauan Aru,<br>Provinsi Maluku      |
| Gwariafungfungan Ot, Pulau   |           | Pulau          | 05°59'44.66" S<br>134°51'59.00" T | Kabupaten Kepulauan Aru,<br>Provinsi Maluku      |
| Gwariafungfungan Rua, Pulau  |           | Pulau          | 05°59'47.83" S<br>134°51'56.12" T | Kabupaten Kepulauan Aru,<br>Provinsi Maluku      |
| Gwariasian, Pulau            |           | Pulau          | 05°49'51.74" S<br>134°45'53.64" T | Kabupaten Kepulauan Aru,<br>Provinsi Maluku      |
| Gwarifaten, Pulau            |           | Pulau          | 05°43'13.15" S<br>134°48'46.29" T | Kabupaten Kepulauan Aru,<br>Provinsi Maluku      |
| Gwarigumguman, Pulau         |           | Pulau          | 05°52'50.01" S<br>134°46'30.14" T | Kabupaten Kepulauan Aru,<br>Provinsi Maluku      |
| Gwarija Kangkana, Pulau      |           | Pulau          | 06°15'16.99" S<br>134°24'34.99" T | Kabupaten Kepulauan Aru,<br>Provinsi Maluku      |
| Gwarikabal, Pulau            |           | Pulau          | 05°43'16.96" S<br>134°48'44.99" T | Kabupaten Kepulauan Aru,<br>Provinsi Maluku      |
| Gwarikat, Pulau              |           | Pulau          | 05°53'34.62" S<br>134°45'52.95" T | Kabupaten Kepulauan Aru,<br>Provinsi Maluku      |
| Gwaringarngar, Pulau         |           | Pulau          | 05°54'09.00" S<br>134°45'04.00" T | Kabupaten Kepulauan Aru,<br>Provinsi Maluku      |
| Gwarla Juring, Pulau         |           | Pulau          | 06°13'58.01" S<br>134°26'29.15" T | Kabupaten Kepulauan Aru,<br>Provinsi Maluku      |
| Gwasir, Pulau                |           | Pulau          | 05°47'17.98" S<br>134°45'03.64" T | Kabupaten Kepulauan Aru,<br>Provinsi Maluku      |
| Gwuardrom, Pulau             |           | Pulau          | 05°57'14.97" S<br>134°44'41.33" T | Kabupaten Kepulauan Aru,<br>Provinsi Maluku      |
| Habauwan, Pulau              |           | Pulau          | 06°53'59.02" S<br>131°30'12.24" T | Kabupaten Kepulauan Tanimbar,<br>Provinsi Maluku |
| Hahu, Pulau                  |           | Pulau          | 05°31'17.12" S<br>134°45'28.93" T | Kabupaten Kepulauan Aru,<br>Provinsi Maluku      |
| Hangan, Pulau                |           | Pulau          | 05°23'58.99" S<br>134°35'15.47" T | Kabupaten Kepulauan Aru,<br>Provinsi Maluku      |
| Haniar, Pulau                |           | Pulau          | 05°36'33.99" S<br>132°19'31.00" T | Kota Tual, Provinsi Maluku                       |
| Harlau, Pulau                |           | Pulau          | 05°33'06.00" S<br>134°42'16.63" T | Kabupaten Kepulauan Aru,<br>Provinsi Maluku      |
| Haruku, Pulau                |           | Pulau          | 03°34'05.00" S<br>128°28'57.54" T | Kabupaten Maluku Tengah,<br>Provinsi Maluku      |
| Hatala, Pulau                |           | Pulau          | 03°40'23.00" S<br>127°54'33.00" T | Kabupaten Maluku Tengah,<br>Provinsi Maluku      |
| Hatela, Pulau                |           | Pulau          | 02°46'54.00" S<br>129°02'40.99" T | Kabupaten Maluku Tengah,<br>Provinsi Maluku      |
| Hatta, Pulau                 |           | Pulau          | 04°35'30.00" S<br>130°02'24.00" T | Kabupaten Maluku Tengah,<br>Provinsi Maluku      |

| Nama Rupabumi           | Nama Lain   | Unsur Rupabumi | Koordinat                         | Keterangan Wilayah                               |
|-------------------------|-------------|----------------|-----------------------------------|--|
| Hatu Nusa Hiskia, Pulau |             | Pulau          | 02°58'07.23" S<br>127°51'41.20" T | Kabupaten Seram Bagian Barat,<br>Provinsi Maluku |
| Hatuhotman, Pulau       |             | Pulau          | 03°06'55.03" S<br>127°56'14.50" T | Kabupaten Seram Bagian Barat,<br>Provinsi Maluku |
| Hatusa, Nusa            |             | Pulau          | 02°55'20.20" S<br>127°53'59.15" T | Kabupaten Seram Bagian Barat,<br>Provinsi Maluku |
| Hayuar Besar, Pulau     |             | Pulau          | 08°00'56.00" S<br>131°04'08.41" T | Kabupaten Kepulauan Tanimbar,<br>Provinsi Maluku |
| Hayuar Kecil, Pulau     |             | Pulau          | 08°01'11.55" S<br>131°03'56.94" T | Kabupaten Kepulauan Tanimbar,<br>Provinsi Maluku |
| Hilwuli, Pulau          | Pulau Sipat | Pulau          | 06°43'06.34" S<br>131°32'42.05" T | Kabupaten Kepulauan Tanimbar,<br>Provinsi Maluku |
| Hiri, Watu              |             | Pulau          | 06°53'09.63" S<br>131°30'45.72" T | Kabupaten Kepulauan Tanimbar,<br>Provinsi Maluku |
| Hoat, Pulau             |             | Pulau          | 05°43'50.99" S<br>132°33'38.99" T | Kabupaten Maluku Tenggara,<br>Provinsi Maluku    |
| Hotman, Pulau           |             | Pulau          | 03°07'05.00" S<br>127°56'17.99" T | Kabupaten Seram Bagian Barat,<br>Provinsi Maluku |
| Ian, Nus                |             | Pulau          | 07°09'53.43" S<br>131°30'16.78" T | Kabupaten Kepulauan Tanimbar,<br>Provinsi Maluku |
| Igar, Pulau             |             | Pulau          | 04°20'44.99" S<br>131°33'23.00" T | Kabupaten Seram Bagian Timur,<br>Provinsi Maluku |
| Iin, Pulau              |             | Pulau          | 06°20'01.72" S<br>134°31'47.34" T | Kabupaten Kepulauan Aru,<br>Provinsi Maluku      |
| Iin, Pulau              |             | Pulau          | 06°17'16.82" S<br>134°29'33.49" T | Kabupaten Kepulauan Aru,<br>Provinsi Maluku      |
| Ikol, Pulau             |             | Pulau          | 06°20'49.99" S<br>134°19'48.00" T | Kabupaten Kepulauan Aru,<br>Provinsi Maluku      |
| Ilaatan, Pulau          |             | Pulau          | 06°17'55.34" S<br>134°30'21.15" T | Kabupaten Kepulauan Aru,<br>Provinsi Maluku      |
| Ileway Sinnani, Pulau   |             | Pulau          | 06°09'06.54" S<br>134°44'52.89" T | Kabupaten Kepulauan Aru,<br>Provinsi Maluku      |
| Ilmamui, Pulau          |             | Pulau          | 05°46'00.00" S<br>134°47'11.86" T | Kabupaten Kepulauan Aru,<br>Provinsi Maluku      |
| Imjalin, Pulau          |             | Pulau          | 05°23'42.29" S<br>134°39'48.28" T | Kabupaten Kepulauan Aru,<br>Provinsi Maluku      |
| Ir, Pulau               |             | Pulau          | 06°21'34.99" S<br>134°21'07.99" T | Kabupaten Kepulauan Aru,<br>Provinsi Maluku      |
| Irlai, Pulau            |             | Pulau          | 06°23'22.99" S<br>134°22'27.99" T | Kabupaten Kepulauan Aru,<br>Provinsi Maluku      |
| Isau, Pulau             |             | Pulau          | 02°47'03.99" S<br>129°03'47.00" T | Kabupaten Maluku Tengah,<br>Provinsi Maluku      |
| Itain, Pulau            |             | Pulau          | 07°04'55.16" S<br>131°26'17.85" T | Kabupaten Kepulauan Tanimbar,<br>Provinsi Maluku |
| Itua, Pulau             |             | Pulau          | 02°45'24.99" S<br>129°00'06.00" T | Kabupaten Maluku Tengah,<br>Provinsi Maluku      |
| Ivat, Pulau             |             | Pulau          | 05°38'33.00" S<br>132°59'57.00" T | Kabupaten Maluku Tenggara,<br>Provinsi Maluku    |
| Jahjaha, Pulau          |             | Pulau          | 05°40'46.95" S<br>134°45'56.62" T | Kabupaten Kepulauan Aru,<br>Provinsi Maluku      |
| Jakalko, Pulau          |             | Pulau          | 05°23'56.06" S<br>134°40'48.91" T | Kabupaten Kepulauan Aru,<br>Provinsi Maluku      |
| Jamaraiwahia, Pulau     |             | Pulau          | 05°36'25.48" S<br>134°43'07.00" T | Kabupaten Kepulauan Aru,<br>Provinsi Maluku      |
| Jamiri, Pulau           |             | Pulau          | 06°17'02.00" S<br>134°23'03.99" T | Kabupaten Kepulauan Aru,<br>Provinsi Maluku      |

| Nama Rupabumi                | Nama Lain | Unsur Rupabumi | Koordinat                         | Keterangan Wilayah                          |
|------------------------------|-----------|----------------|-----------------------------------|---|
| Jamur, Pulau                 |           | Pulau          | 06°07'48.00" S<br>134°16'35.00" T | Kabupaten Kepulauan Aru,<br>Provinsi Maluku |
| Jangalfui, Pulau             |           | Pulau          | 06°27'38.00" S<br>134°10'57.00" T | Kabupaten Kepulauan Aru,<br>Provinsi Maluku |
| Janjan, Pulau                |           | Pulau          | 06°23'10.00" S<br>134°22'36.00" T | Kabupaten Kepulauan Aru,<br>Provinsi Maluku |
| Jargoria, Pulau              |           | Pulau          | 05°56'11.36" S<br>134°30'44.78" T | Kabupaten Kepulauan Aru,<br>Provinsi Maluku |
| Jaring-jaring Besar, Pulau   |           | Pulau          | 06°35'13.63" S<br>134°45'29.27" T | Kabupaten Kepulauan Aru,<br>Provinsi Maluku |
| Jaring-Jaring, Pulau         |           | Pulau          | 06°33'31.72" S<br>134°43'20.83" T | Kabupaten Kepulauan Aru,<br>Provinsi Maluku |
| Jartubor Taruwen Gwau, Pulau |           | Pulau          | 05°54'20.68" S<br>134°44'40.86" T | Kabupaten Kepulauan Aru,<br>Provinsi Maluku |
| Jartubor Taruwen, Pulau      |           | Pulau          | 05°54'09.23" S<br>134°44'36.13" T | Kabupaten Kepulauan Aru,<br>Provinsi Maluku |
| Jas, Pulau                   |           | Pulau          | 06°22'09.99" S<br>134°21'09.00" T | Kabupaten Kepulauan Aru,<br>Provinsi Maluku |
| Jedang, Pulau                |           | Pulau          | 05°22'33.56" S<br>134°42'11.37" T | Kabupaten Kepulauan Aru,<br>Provinsi Maluku |
| Jeh Borar, Pulau             |           | Pulau          | 06°56'02.00" S<br>134°30'05.00" T | Kabupaten Kepulauan Aru,<br>Provinsi Maluku |
| Jeh, Pulau                   |           | Pulau          | 06°56'29.00" S<br>134°30'34.99" T | Kabupaten Kepulauan Aru,<br>Provinsi Maluku |
| Jela, Pulau                  |           | Pulau          | 06°23'58.16" S<br>134°22'20.26" T | Kabupaten Kepulauan Aru,<br>Provinsi Maluku |
| Jelia Abil, Pulau            |           | Pulau          | 06°38'29.00" S<br>134°17'06.00" T | Kabupaten Kepulauan Aru,<br>Provinsi Maluku |
| Jelia Gaga, Pulau            |           | Pulau          | 06°38'29.63" S<br>134°16'04.67" T | Kabupaten Kepulauan Aru,<br>Provinsi Maluku |
| Jelia Tapuran, Pulau         |           | Pulau          | 06°38'39.00" S<br>134°16'55.99" T | Kabupaten Kepulauan Aru,<br>Provinsi Maluku |
| Jelia Terangan, Pulau        |           | Pulau          | 06°38'57.99" S<br>134°16'54.99" T | Kabupaten Kepulauan Aru,<br>Provinsi Maluku |
| Jembatan, Pulau              |           | Pulau          | 06°42'34.99" S<br>134°30'02.79" T | Kabupaten Kepulauan Aru,<br>Provinsi Maluku |
| Jemsin, Pulau                |           | Pulau          | 06°27'50.73" S<br>134°48'43.67" T | Kabupaten Kepulauan Aru,<br>Provinsi Maluku |
| Jerau, Pulau                 |           | Pulau          | 06°32'02.00" S<br>134°46'18.99" T | Kabupaten Kepulauan Aru,<br>Provinsi Maluku |
| Jerau, Pulau                 |           | Pulau          | 06°20'57.99" S<br>134°17'57.99" T | Kabupaten Kepulauan Aru,<br>Provinsi Maluku |
| Jermuktaruin, Pulau          |           | Pulau          | 06°23'56.03" S<br>134°22'21.47" T | Kabupaten Kepulauan Aru,<br>Provinsi Maluku |
| Jeudin Bonbon, Pulau         |           | Pulau          | 06°50'51.00" S<br>134°38'35.99" T | Kabupaten Kepulauan Aru,<br>Provinsi Maluku |
| Jeudin Galgal, Pulau         |           | Pulau          | 06°51'31.00" S<br>134°38'39.99" T | Kabupaten Kepulauan Aru,<br>Provinsi Maluku |
| Jeudin, Pulau                |           | Pulau          | 06°52'25.00" S<br>134°38'03.99" T | Kabupaten Kepulauan Aru,<br>Provinsi Maluku |
| Jewarina, Pulau              |           | Pulau          | 06°13'27.88" S<br>134°25'57.29" T | Kabupaten Kepulauan Aru,<br>Provinsi Maluku |
| Jilada Jukir, Pulau          |           | Pulau          | 06°13'31.69" S<br>134°25'28.11" T | Kabupaten Kepulauan Aru,<br>Provinsi Maluku |
| Jiljil, Pulau                |           | Pulau          | 06°32'11.76" S<br>134°46'07.75" T | Kabupaten Kepulauan Aru,<br>Provinsi Maluku |

| Nama Rupabumi               | Nama Lain | Unsur Rupabumi | Koordinat                         | Keterangan Wilayah                               |
|-----------------------------|-----------|----------------|-----------------------------------|--|
| Jin, Pulau                  |           | Pulau          | 06°51'41.47" S<br>134°41'59.12" T | Kabupaten Kepulauan Aru,<br>Provinsi Maluku      |
| Jinai, Pulau                |           | Pulau          | 06°28'23.71" S<br>134°28'47.57" T | Kabupaten Kepulauan Aru,<br>Provinsi Maluku      |
| Jir, Pulau                  |           | Pulau          | 06°21'14.00" S<br>134°20'56.00" T | Kabupaten Kepulauan Aru,<br>Provinsi Maluku      |
| Jobjoba, Pulau              |           | Pulau          | 06°50'51.82" S<br>134°05'27.82" T | Kabupaten Kepulauan Aru,<br>Provinsi Maluku      |
| Jomwahia, Pulau             |           | Pulau          | 05°34'23.25" S<br>134°40'30.94" T | Kabupaten Kepulauan Aru,<br>Provinsi Maluku      |
| Jomwohia, Pulau             |           | Pulau          | 05°32'54.60" S<br>134°41'52.08" T | Kabupaten Kepulauan Aru,<br>Provinsi Maluku      |
| Jursiang, Pulau             |           | Pulau          | 05°52'52.82" S<br>134°47'32.71" T | Kabupaten Kepulauan Aru,<br>Provinsi Maluku      |
| Juwaw, Pulau                |           | Pulau          | 06°28'54.00" S<br>134°50'44.99" T | Kabupaten Kepulauan Aru,<br>Provinsi Maluku      |
| Kabai, Pulau                |           | Pulau          | 06°20'08.00" S<br>134°17'49.99" T | Kabupaten Kepulauan Aru,<br>Provinsi Maluku      |
| Kabal, Pulau                |           | Pulau          | 06°23'38.50" S<br>134°21'50.97" T | Kabupaten Kepulauan Aru,<br>Provinsi Maluku      |
| Kabal, Pulau                |           | Pulau          | 05°43'10.70" S<br>134°48'47.98" T | Kabupaten Kepulauan Aru,<br>Provinsi Maluku      |
| Kabawa, Pulau               |           | Pulau          | 07°07'23.99" S<br>131°28'45.00" T | Kabupaten Kepulauan Tanimbar,<br>Provinsi Maluku |
| Kabbado, Pulau              |           | Pulau          | 06°13'52.00" S<br>134°21'20.00" T | Kabupaten Kepulauan Aru,<br>Provinsi Maluku      |
| Kabir, Pulau                |           | Pulau          | 06°22'15.80" S<br>134°19'39.01" T | Kabupaten Kepulauan Aru,<br>Provinsi Maluku      |
| Kabongwat, Pulau            |           | Pulau          | 05°54'16.63" S<br>134°44'06.56" T | Kabupaten Kepulauan Aru,<br>Provinsi Maluku      |
| Kabrengan, Pulau            |           | Pulau          | 06°57'39.89" S<br>131°33'41.60" T | Kabupaten Kepulauan Tanimbar,<br>Provinsi Maluku |
| Kadola, Pulau               |           | Pulau          | 03°14'57.00" S<br>127°31'41.00" T | Kabupaten Seram Bagian Barat,<br>Provinsi Maluku |
| Kahdulin, Pulau             |           | Pulau          | 05°35'22.52" S<br>134°41'54.06" T | Kabupaten Kepulauan Aru,<br>Provinsi Maluku      |
| Kahdulinwahia, Pulau        |           | Pulau          | 05°35'26.66" S<br>134°41'53.01" T | Kabupaten Kepulauan Aru,<br>Provinsi Maluku      |
| Kaifun, Pulau               |           | Pulau          | 06°27'31.00" S<br>134°29'15.00" T | Kabupaten Kepulauan Aru,<br>Provinsi Maluku      |
| Kaihebi, Pulau              |           | Pulau          | 06°17'22.99" S<br>134°18'56.00" T | Kabupaten Kepulauan Aru,<br>Provinsi Maluku      |
| Kaikaijuring, Pulau         |           | Pulau          | 06°23'08.99" S<br>134°22'31.00" T | Kabupaten Kepulauan Aru,<br>Provinsi Maluku      |
| Kairatakgoria Jina, Pulau   |           | Pulau          | 06°11'29.00" S<br>134°18'47.00" T | Kabupaten Kepulauan Aru,<br>Provinsi Maluku      |
| Kairatakgoria Sisiay, Pulau |           | Pulau          | 06°11'25.00" S<br>134°18'56.00" T | Kabupaten Kepulauan Aru,<br>Provinsi Maluku      |
| Kalai, Pulau                |           | Pulau          | 06°21'32.00" S<br>134°20'11.00" T | Kabupaten Kepulauan Aru,<br>Provinsi Maluku      |
| Kalawaha, Pulau             |           | Pulau          | 05°33'22.99" S<br>134°42'06.23" T | Kabupaten Kepulauan Aru,<br>Provinsi Maluku      |
| Kalenan, Pulau              |           | Pulau          | 07°44'57.00" S<br>131°00'20.99" T | Kabupaten Kepulauan Tanimbar,<br>Provinsi Maluku |
| Kalvik, Pulau               |           | Pulau          | 05°40'16.00" S<br>132°45'23.00" T | Kota Tual, Provinsi Maluku                       |

| Nama Rupabumi                 | Nama Lain | Unsur Rupabumi | Koordinat                         | Keterangan Wilayah                               |
|-------------------------------|-----------|----------------|-----------------------------------|--|
| Kalwaha, Pulau                |           | Pulau          | 05°33'46.72" S<br>134°42'24.84" T | Kabupaten Kepulauan Aru,<br>Provinsi Maluku      |
| Kanmeni, Pulau                |           | Pulau          | 05°25'07.63" S<br>134°35'45.72" T | Kabupaten Kepulauan Aru,<br>Provinsi Maluku      |
| Karaka, Pulau                 |           | Pulau          | 04°30'11.99" S<br>129°53'12.99" T | Kabupaten Maluku Tengah,<br>Provinsi Maluku      |
| Karang Dua, Pulau             |           | Pulau          | 05°34'57.54" S<br>127°28'43.57" T | Kabupaten Seram Bagian Barat,<br>Provinsi Maluku |
| Karang Satu, Pulau            |           | Pulau          | 05°34'37.51" S<br>127°27'57.09" T | Kabupaten Seram Bagian Barat,<br>Provinsi Maluku |
| Karang, Pulau                 |           | Pulau          | 07°00'54.00" S<br>134°40'45.99" T | Kabupaten Kepulauan Aru,<br>Provinsi Maluku      |
| Karao, Pulau                  |           | Pulau          | 05°51'42.49" S<br>134°45'24.73" T | Kabupaten Kepulauan Aru,<br>Provinsi Maluku      |
| Karatat, Pulau                |           | Pulau          | 07°07'54.00" S<br>131°29'49.99" T | Kabupaten Kepulauan Tanimbar,<br>Provinsi Maluku |
| Karaum, Pulau                 |           | Pulau          | 05°51'21.12" S<br>134°45'39.59" T | Kabupaten Kepulauan Aru,<br>Provinsi Maluku      |
| Karerei, Pulau                |           | Pulau          | 05°57'25.81" S<br>134°51'31.39" T | Kabupaten Kepulauan Aru,<br>Provinsi Maluku      |
| Kargaborborar, Pulau          |           | Pulau          | 06°46'43.00" S<br>134°25'00.00" T | Kabupaten Kepulauan Aru,<br>Provinsi Maluku      |
| Kargaeyam, Pulau              |           | Pulau          | 06°46'59.00" S<br>134°25'05.00" T | Kabupaten Kepulauan Aru,<br>Provinsi Maluku      |
| Kari, Pulau                   |           | Pulau          | 06°42'47.00" S<br>129°31'01.99" T | Kabupaten Maluku Tengah,<br>Provinsi Maluku      |
| Karlaedalgul, Pulau           |           | Pulau          | 06°24'03.76" S<br>134°22'08.58" T | Kabupaten Kepulauan Aru,<br>Provinsi Maluku      |
| Karmug, Pulau                 |           | Pulau          | 05°46'05.00" S<br>134°44'57.55" T | Kabupaten Kepulauan Aru,<br>Provinsi Maluku      |
| Karngam, Pulau                |           | Pulau          | 06°21'00.00" S<br>134°20'44.00" T | Kabupaten Kepulauan Aru,<br>Provinsi Maluku      |
| Karodi, Pulau                 |           | Pulau          | 05°37'19.71" S<br>133°00'12.55" T | Kabupaten Maluku Tenggara,<br>Provinsi Maluku    |
| Kasa, Pulau                   |           | Pulau          | 03°18'31.33" S<br>128°08'31.72" T | Kabupaten Seram Bagian Barat,<br>Provinsi Maluku |
| Kasawari, Pulau               |           | Pulau          | 05°48'22.33" S<br>134°41'58.32" T | Kabupaten Kepulauan Aru,<br>Provinsi Maluku      |
| Kasuari, Pulau                |           | Pulau          | 03°05'33.04" S<br>127°57'00.58" T | Kabupaten Seram Bagian Barat,<br>Provinsi Maluku |
| Kasuari, Pulau                |           | Pulau          | 02°55'28.99" S<br>127°53'57.99" T | Kabupaten Seram Bagian Barat,<br>Provinsi Maluku |
| Kasumba, Pulau                |           | Pulau          | 03°05'52.00" S<br>127°56'46.00" T | Kabupaten Seram Bagian Barat,<br>Provinsi Maluku |
| Kaswari Sasaini Barat, Pulau  |           | Pulau          | 05°56'46.64" S<br>134°35'54.52" T | Kabupaten Kepulauan Aru,<br>Provinsi Maluku      |
| Kaswari Sasaini Tengah, Pulau |           | Pulau          | 05°56'40.16" S<br>134°36'00.00" T | Kabupaten Kepulauan Aru,<br>Provinsi Maluku      |
| Kaswari Sasaini Timur, Pulau  |           | Pulau          | 05°56'38.61" S<br>134°36'11.48" T | Kabupaten Kepulauan Aru,<br>Provinsi Maluku      |
| Kat Irua, Watu                |           | Pulau          | 06°43'07.46" S<br>131°35'07.08" T | Kabupaten Kepulauan Tanimbar,<br>Provinsi Maluku |
| Kat Isa, Watu                 |           | Pulau          | 06°53'41.64" S<br>131°30'24.48" T | Kabupaten Kepulauan Tanimbar,<br>Provinsi Maluku |
| Katamba, Pulau                |           | Pulau          | 06°33'55.00" S<br>134°45'50.00" T | Kabupaten Kepulauan Aru,<br>Provinsi Maluku      |

| Nama Rupabumi                   | Nama Lain                      | Unsur Rupabumi | Koordinat                         | Keterangan Wilayah                               |
|---------------------------------|--------------------------------|----------------|-----------------------------------|--|
| Katar, Pulau                    |                                | Pulau          | 06°23'12.99" S<br>134°22'35.00" T | Kabupaten Kepulauan Aru,<br>Provinsi Maluku      |
| Katymur, Pulau                  |                                | Pulau          | 08°02'53.30" S<br>131°17'24.79" T | Kabupaten Kepulauan Tanimbar,<br>Provinsi Maluku |
| Kaurangka, Pulau                | Pulau Kaurangka<br>Ayam        | Pulau          | 05°29'48.00" S<br>127°33'10.00" T | Provinsi Maluku                                  |
| Kayabil, Pulau                  |                                | Pulau          | 05°59'31.41" S<br>134°52'00.99" T | Kabupaten Kepulauan Aru,<br>Provinsi Maluku      |
| Kecil, Pulau                    |                                | Pulau          | 04°35'07.20" S<br>130°02'58.85" T | Kabupaten Maluku Tengah,<br>Provinsi Maluku      |
| Kedwari, Pulau                  |                                | Pulau          | 06°59'06.19" S<br>131°36'21.07" T | Kabupaten Kepulauan Tanimbar,<br>Provinsi Maluku |
| Kefing, Pulau                   |                                | Pulau          | 03°52'21.00" S<br>130°51'43.99" T | Kabupaten Seram Bagian Timur,<br>Provinsi Maluku |
| Kei Kecil, Pulau                |                                | Pulau          | 05°45'01.00" S<br>132°43'41.00" T | Kabupaten Maluku Tenggara,<br>Provinsi Maluku    |
| Keki Besar, Pulau               |                                | Pulau          | 06°18'03.76" S<br>129°59'05.19" T | Kabupaten Maluku Tengah,<br>Provinsi Maluku      |
| Keki Kecil, Pulau               |                                | Pulau          | 06°18'14.00" S<br>129°59'26.00" T | Kabupaten Maluku Tengah,<br>Provinsi Maluku      |
| Kelang, Pulau                   |                                | Pulau          | 03°12'33.13" S<br>127°43'49.61" T | Kabupaten Seram Bagian Barat,<br>Provinsi Maluku |
| Kelangs, Nus                    |                                | Pulau          | 07°32'07.17" S<br>127°32'26.46" T | Kabupaten Maluku Barat Daya,<br>Provinsi Maluku  |
| Kelapa, Pulau                   |                                | Pulau          | 08°10'03.00" S<br>128°46'43.00" T | Kabupaten Maluku Barat Daya,<br>Provinsi Maluku  |
| Kelilau, Pulau                  |                                | Pulau          | 03°50'50.91" S<br>130°46'20.94" T | Kabupaten Seram Bagian Timur,<br>Provinsi Maluku |
| Keliobar Wahan Selatan, Pulau   |                                | Pulau          | 06°46'07.64" S<br>131°35'12.75" T | Kabupaten Kepulauan Tanimbar,<br>Provinsi Maluku |
| Keliobar Wahan, Pulau           |                                | Pulau          | 06°45'24.19" S<br>131°35'32.89" T | Kabupaten Kepulauan Tanimbar,<br>Provinsi Maluku |
| Kelirey, Pulau                  |                                | Pulau          | 03°50'46.48" S<br>130°46'29.29" T | Kabupaten Seram Bagian Timur,<br>Provinsi Maluku |
| Kelwulan Selatan, Pulau         |                                | Pulau          | 06°41'50.86" S<br>131°33'48.23" T | Kabupaten Kepulauan Tanimbar,<br>Provinsi Maluku |
| Kelwulan Utara, Pulau           |                                | Pulau          | 06°41'47.68" S<br>131°33'45.72" T | Kabupaten Kepulauan Tanimbar,<br>Provinsi Maluku |
| Kenari, Pulau                   |                                | Pulau          | 05°37'34.93" S<br>134°18'43.09" T | Kabupaten Kepulauan Aru,<br>Provinsi Maluku      |
| Kenjape Dae, Pulau              | Pulau Kenjape Dae              | Pulau          | 08°02'55.20" S<br>131°17'22.62" T | Kabupaten Kepulauan Tanimbar,<br>Provinsi Maluku |
| Kenjape Marmare Atakanak, Pulau | Pulau Kenjape<br>Marmare Kecil | Pulau          | 08°03'01.19" S<br>131°17'19.55" T | Kabupaten Kepulauan Tanimbar,<br>Provinsi Maluku |
| Kenjarnimadiriain Barat, Pulau  |                                | Pulau          | 08°02'16.40" S<br>131°17'30.85" T | Kabupaten Kepulauan Tanimbar,<br>Provinsi Maluku |
| Kepury, Pulau                   |                                | Pulau          | 08°09'38.99" S<br>128°44'57.99" T | Kabupaten Maluku Barat Daya,<br>Provinsi Maluku  |
| Keraun Barat, Pulau             |                                | Pulau          | 06°01'00.00" S<br>134°51'42.94" T | Kabupaten Kepulauan Aru,<br>Provinsi Maluku      |
| Keraun Selatan, Pulau           |                                | Pulau          | 06°01'04.00" S<br>134°51'53.13" T | Kabupaten Kepulauan Aru,<br>Provinsi Maluku      |
| Keraun Tengah, Pulau            |                                | Pulau          | 06°00'58.60" S<br>134°51'48.85" T | Kabupaten Kepulauan Aru,<br>Provinsi Maluku      |
| Kesar Barats, Nus               |                                | Pulau          | 07°56'48.00" S<br>131°16'53.00" T | Kabupaten Kepulauan Tanimbar,<br>Provinsi Maluku |



| Nama Rupabumi       | Nama Lain | Unsur Rupabumi | Koordinat                         | Keterangan Wilayah                               |
|---------------------|-----------|----------------|-----------------------------------|--|
| Kesar Timurs, Nus   |           | Pulau          | 07°57'22.00" S<br>131°20'17.99" T | Kabupaten Kepulauan Tanimbar,<br>Provinsi Maluku |
| Kesbui, Pulau       |           | Pulau          | 07°31'09.99" S<br>131°02'20.00" T | Kabupaten Kepulauan Tanimbar,<br>Provinsi Maluku |
| Kesui, Pulau        |           | Pulau          | 04°28'32.99" S<br>131°38'43.00" T | Kabupaten Seram Bagian Timur,<br>Provinsi Maluku |
| Kidan, Pulau        |           | Pulau          | 03°54'51.00" S<br>131°02'51.00" T | Kabupaten Seram Bagian Timur,<br>Provinsi Maluku |
| Kifar, Pulau        |           | Pulau          | 03°53'57.99" S<br>130°59'35.00" T | Kabupaten Seram Bagian Timur,<br>Provinsi Maluku |
| Kilwaru, Pulau      |           | Pulau          | 03°52'39.00" S<br>130°54'41.00" T | Kabupaten Seram Bagian Timur,<br>Provinsi Maluku |
| Kisar, Pulau        |           | Pulau          | 08°03'42.00" S<br>127°11'08.99" T | Kabupaten Maluku Barat Daya,<br>Provinsi Maluku  |
| Kitals, Nus         |           | Pulau          | 07°32'48.23" S<br>127°33'26.46" T | Kabupaten Maluku Barat Daya,<br>Provinsi Maluku  |
| Kobadangar, Pulau   |           | Pulau          | 06°29'10.00" S<br>134°36'42.00" T | Kabupaten Kepulauan Aru,<br>Provinsi Maluku      |
| Kobaselfara, Pulau  |           | Pulau          | 06°26'08.00" S<br>134°32'44.00" T | Kabupaten Kepulauan Aru,<br>Provinsi Maluku      |
| Kobaseltimur, Pulau |           | Pulau          | 06°21'07.99" S<br>134°26'56.00" T | Kabupaten Kepulauan Aru,<br>Provinsi Maluku      |
| Kobefin, Pulau      |           | Pulau          | 06°14'24.41" S<br>134°26'19.15" T | Kabupaten Kepulauan Aru,<br>Provinsi Maluku      |
| Kobolun, Pulau      |           | Pulau          | 06°35'14.86" S<br>134°43'58.03" T | Kabupaten Kepulauan Aru,<br>Provinsi Maluku      |
| Kobroor, Pulau      |           | Pulau          | 06°07'10.99" S<br>134°31'41.99" T | Kabupaten Kepulauan Aru,<br>Provinsi Maluku      |
| Kohlomwohia, Pulau  |           | Pulau          | 05°33'13.03" S<br>134°41'58.50" T | Kabupaten Kepulauan Aru,<br>Provinsi Maluku      |
| Koikoi, Pulau       |           | Pulau          | 06°17'02.00" S<br>134°18'19.00" T | Kabupaten Kepulauan Aru,<br>Provinsi Maluku      |
| Koja Kodari, Pulau  |           | Pulau          | 06°03'19.32" S<br>134°16'17.92" T | Kabupaten Kepulauan Aru,<br>Provinsi Maluku      |
| Kokat, Pulau        |           | Pulau          | 07°43'37.89" S<br>131°06'06.90" T | Kabupaten Kepulauan Tanimbar,<br>Provinsi Maluku |
| Kokodi Barat, Pulau |           | Pulau          | 06°15'44.27" S<br>134°25'45.83" T | Kabupaten Kepulauan Aru,<br>Provinsi Maluku      |
| Kokodi Timur, Pulau |           | Pulau          | 06°15'48.93" S<br>134°26'12.01" T | Kabupaten Kepulauan Aru,<br>Provinsi Maluku      |
| Kola, Pulau         |           | Pulau          | 05°29'26.84" S<br>134°35'25.98" T | Kabupaten Kepulauan Aru,<br>Provinsi Maluku      |
| Kolaim, Pulau       |           | Pulau          | 05°55'22.54" S<br>134°43'24.09" T | Kabupaten Kepulauan Aru,<br>Provinsi Maluku      |
| Kolmamoj, Pulau     |           | Pulau          | 05°43'11.46" S<br>134°47'51.86" T | Kabupaten Kepulauan Aru,<br>Provinsi Maluku      |
| Kolordem, Pulau     |           | Pulau          | 06°36'05.00" S<br>134°45'43.99" T | Kabupaten Kepulauan Aru,<br>Provinsi Maluku      |
| Kolren, Pulau       |           | Pulau          | 05°34'21.97" S<br>134°39'16.77" T | Kabupaten Kepulauan Aru,<br>Provinsi Maluku      |
| Koltubai, Pulau     |           | Pulau          | 05°36'25.12" S<br>134°44'18.45" T | Kabupaten Kepulauan Aru,<br>Provinsi Maluku      |
| Kolwiri, Pulau      |           | Pulau          | 06°35'57.00" S<br>134°45'31.00" T | Kabupaten Kepulauan Aru,<br>Provinsi Maluku      |
| Komata Wanan, Pulau |           | Pulau          | 05°36'07.99" S<br>134°43'14.62" T | Kabupaten Kepulauan Aru,<br>Provinsi Maluku      |



| Nama Rupabumi           | Nama Lain | Unsur Rupabumi | Koordinat                         | Keterangan Wilayah                               |
|-------------------------|-----------|----------------|-----------------------------------|--|
| Komgodil, Pulau         |           | Pulau          | 06°10'52.76" S<br>134°53'12.41" T | Kabupaten Kepulauan Aru,<br>Provinsi Maluku      |
| Kon, Pulau              |           | Pulau          | 03°55'28.99" S<br>131°12'11.99" T | Kabupaten Seram Bagian Timur,<br>Provinsi Maluku |
| Konuli, Pulau           |           | Pulau          | 03°54'24.00" S<br>131°03'26.79" T | Kabupaten Seram Bagian Timur,<br>Provinsi Maluku |
| Koraga, Pulau           |           | Pulau          | 03°54'26.79" S<br>131°03'21.80" T | Kabupaten Seram Bagian Timur,<br>Provinsi Maluku |
| Kore, Pulau             |           | Pulau          | 07°50'51.00" S<br>131°27'07.99" T | Kabupaten Kepulauan Tanimbar,<br>Provinsi Maluku |
| Korik, Watu             |           | Pulau          | 06°47'12.44" S<br>131°34'11.64" T | Kabupaten Kepulauan Tanimbar,<br>Provinsi Maluku |
| Korli, Pulau            |           | Pulau          | 05°49'38.10" S<br>134°45'57.74" T | Kabupaten Kepulauan Aru,<br>Provinsi Maluku      |
| Korly, Pulau            |           | Pulau          | 05°48'19.01" S<br>134°44'29.36" T | Kabupaten Kepulauan Aru,<br>Provinsi Maluku      |
| Korsel, Pulau           |           | Pulau          | 06°33'39.03" S<br>134°42'31.15" T | Kabupaten Kepulauan Aru,<br>Provinsi Maluku      |
| Kraan, Pulau            |           | Pulau          | 05°36'00.00" S<br>132°43'34.00" T | Kota Tual, Provinsi Maluku                       |
| Kubal-Bal, Pulau        |           | Pulau          | 05°56'11.68" S<br>134°44'07.66" T | Kabupaten Kepulauan Aru,<br>Provinsi Maluku      |
| Kubar, Pulau            |           | Pulau          | 05°23'46.46" S<br>134°36'24.03" T | Kabupaten Kepulauan Aru,<br>Provinsi Maluku      |
| Kubau, Pulau            |           | Pulau          | 06°24'25.99" S<br>134°22'57.00" T | Kabupaten Kepulauan Aru,<br>Provinsi Maluku      |
| Kubi, Pulau             |           | Pulau          | 06°18'51.00" S<br>134°20'44.00" T | Kabupaten Kepulauan Aru,<br>Provinsi Maluku      |
| Kubkuban, Pulau         |           | Pulau          | 06°48'37.99" S<br>131°31'50.08" T | Kabupaten Kepulauan Tanimbar,<br>Provinsi Maluku |
| Kuder, Pulau            |           | Pulau          | 06°24'07.99" S<br>134°22'54.99" T | Kabupaten Kepulauan Aru,<br>Provinsi Maluku      |
| Kul-Kul, Pulau          |           | Pulau          | 05°55'33.88" S<br>134°43'36.18" T | Kabupaten Kepulauan Aru,<br>Provinsi Maluku      |
| Kula, Pulau             |           | Pulau          | 06°32'00.49" S<br>134°46'11.66" T | Kabupaten Kepulauan Aru,<br>Provinsi Maluku      |
| Kulaim, Pulau           |           | Pulau          | 05°52'42.31" S<br>134°46'37.95" T | Kabupaten Kepulauan Aru,<br>Provinsi Maluku      |
| Kulaim, Pulau           |           | Pulau          | 05°50'13.18" S<br>134°41'18.49" T | Kabupaten Kepulauan Aru,<br>Provinsi Maluku      |
| Kulkul, Pulau           |           | Pulau          | 05°54'06.00" S<br>134°46'54.08" T | Kabupaten Kepulauan Aru,<br>Provinsi Maluku      |
| Kultubai Selatan, Pulau |           | Pulau          | 06°52'19.16" S<br>134°43'47.72" T | Kabupaten Kepulauan Aru,<br>Provinsi Maluku      |
| Kultubai Utara, Pulau   |           | Pulau          | 06°41'10.00" S<br>134°47'53.00" T | Kabupaten Kepulauan Aru,<br>Provinsi Maluku      |
| Kumarmir, Pulau         |           | Pulau          | 06°22'44.00" S<br>134°20'35.00" T | Kabupaten Kepulauan Aru,<br>Provinsi Maluku      |
| Kumarmona, Pulau        |           | Pulau          | 06°22'18.57" S<br>134°21'00.94" T | Kabupaten Kepulauan Aru,<br>Provinsi Maluku      |
| Kumartubir, Pulau       |           | Pulau          | 06°22'34.00" S<br>134°20'43.00" T | Kabupaten Kepulauan Aru,<br>Provinsi Maluku      |
| Kumer, Pulau            |           | Pulau          | 05°10'16.00" S<br>132°01'04.00" T | Kota Tual, Provinsi Maluku                       |
| Kumir, Pulau            |           | Pulau          | 05°52'37.74" S<br>134°48'28.00" T | Kabupaten Kepulauan Aru,<br>Provinsi Maluku      |

| Nama Rupabumi                   | Nama Lain | Unsur Rupabumi | Koordinat                         | Keterangan Wilayah                               |
|---------------------------------|-----------|----------------|-----------------------------------|--|
| Kumkumar, Pulau                 |           | Pulau          | 05°43'09.00" S<br>134°48'50.11" T | Kabupaten Kepulauan Aru,<br>Provinsi Maluku      |
| Kumul, Pulau                    |           | Pulau          | 05°46'59.26" S<br>134°47'13.52" T | Kabupaten Kepulauan Aru,<br>Provinsi Maluku      |
| Kumulsa, Nus                    |           | Pulau          | 03°47'30.99" S<br>126°30'51.00" T | Kabupaten Buru Selatan,<br>Provinsi Maluku       |
| Kur, Pulau                      |           | Pulau          | 05°20'31.99" S<br>131°59'35.00" T | Kota Tual, Provinsi Maluku                       |
| Kurisa Barbarin, Pulau          |           | Pulau          | 05°55'30.09" S<br>134°37'21.74" T | Kabupaten Kepulauan Aru,<br>Provinsi Maluku      |
| Kurisa Kwak-Kwak, Pulau         |           | Pulau          | 05°55'42.53" S<br>134°37'46.98" T | Kabupaten Kepulauan Aru,<br>Provinsi Maluku      |
| Kurisa Utun, Pulau              |           | Pulau          | 05°55'40.24" S<br>134°38'08.43" T | Kabupaten Kepulauan Aru,<br>Provinsi Maluku      |
| Kurkap, Pulau                   |           | Pulau          | 04°32'37.00" S<br>131°47'08.99" T | Kabupaten Seram Bagian Timur,<br>Provinsi Maluku |
| Kus, Pulau                      |           | Pulau          | 05°34'40.00" S<br>132°40'09.99" T | Kota Tual, Provinsi Maluku                       |
| Kutu, Pulau                     |           | Pulau          | 06°14'11.81" S<br>134°23'12.61" T | Kabupaten Kepulauan Aru,<br>Provinsi Maluku      |
| Kutu, Pulau                     |           | Pulau          | 05°56'17.80" S<br>134°39'21.16" T | Kabupaten Kepulauan Aru,<br>Provinsi Maluku      |
| Kwadal Ngerna Barat, Pulau      |           | Pulau          | 06°13'10.99" S<br>134°21'47.99" T | Kabupaten Kepulauan Aru,<br>Provinsi Maluku      |
| Kwadal Ngerna Tengah, Pulau     |           | Pulau          | 06°13'00.00" S<br>134°22'01.99" T | Kabupaten Kepulauan Aru,<br>Provinsi Maluku      |
| Kwadal Ngerna Timur, Pulau      |           | Pulau          | 06°13'18.00" S<br>134°22'09.00" T | Kabupaten Kepulauan Aru,<br>Provinsi Maluku      |
| Kwadalay, Pulau                 |           | Pulau          | 05°58'49.59" S<br>134°42'49.16" T | Kabupaten Kepulauan Aru,<br>Provinsi Maluku      |
| Kwaifulan Kwarisa Cinani, Pulau |           | Pulau          | 06°17'56.10" S<br>134°29'50.21" T | Kabupaten Kepulauan Aru,<br>Provinsi Maluku      |
| Kwaifulan Kwarisa Kwakwa, Pulau |           | Pulau          | 06°18'03.39" S<br>134°29'48.67" T | Kabupaten Kepulauan Aru,<br>Provinsi Maluku      |
| Kwal Serang, Pulau              |           | Pulau          | 06°31'39.00" S<br>134°34'36.00" T | Kabupaten Kepulauan Aru,<br>Provinsi Maluku      |
| Kwalanganau, Pulau              |           | Pulau          | 06°09'09.96" S<br>134°43'33.58" T | Kabupaten Kepulauan Aru,<br>Provinsi Maluku      |
| Kwamor, Pulau                   |           | Pulau          | 03°51'40.00" S<br>130°48'27.00" T | Kabupaten Seram Bagian Timur,<br>Provinsi Maluku |
| Kwana, Pulau                    |           | Pulau          | 06°17'27.52" S<br>134°44'29.90" T | Kabupaten Kepulauan Aru,<br>Provinsi Maluku      |
| Kwarisa Moyum, Pulau            |           | Pulau          | 06°18'36.86" S<br>134°29'51.47" T | Kabupaten Kepulauan Aru,<br>Provinsi Maluku      |
| Kwarisa Naruini, Pulau          |           | Pulau          | 06°18'50.87" S<br>134°29'42.78" T | Kabupaten Kepulauan Aru,<br>Provinsi Maluku      |
| Kwarisa, Pulau                  |           | Pulau          | 05°55'39.14" S<br>134°37'54.12" T | Kabupaten Kepulauan Aru,<br>Provinsi Maluku      |
| Kwarisaailayini Madamar, Pulau  |           | Pulau          | 06°06'04.74" S<br>134°47'30.58" T | Kabupaten Kepulauan Aru,<br>Provinsi Maluku      |
| Kwarisaailayini Seroy, Pulau    |           | Pulau          | 06°06'05.08" S<br>134°47'24.87" T | Kabupaten Kepulauan Aru,<br>Provinsi Maluku      |
| Kwarisaailayini Tarahan, Pulau  |           | Pulau          | 06°06'06.99" S<br>134°47'22.99" T | Kabupaten Kepulauan Aru,<br>Provinsi Maluku      |
| Kwarisasaiani Kwakwa, Pulau     |           | Pulau          | 06°12'41.00" S<br>134°20'12.00" T | Kabupaten Kepulauan Aru,<br>Provinsi Maluku      |

| Nama Rupabumi                | Nama Lain | Unsur Rupabumi | Koordinat                         | Keterangan Wilayah                               |
|------------------------------|-----------|----------------|-----------------------------------|--|
| Kwarisasaiani Sinnani, Pulau |           | Pulau          | 06°12'43.33" S<br>134°20'30.94" T | Kabupaten Kepulauan Aru,<br>Provinsi Maluku      |
| Kwarisasalayfin, Pulau       |           | Pulau          | 06°13'17.00" S<br>134°25'23.00" T | Kabupaten Kepulauan Aru,<br>Provinsi Maluku      |
| Kwarsir, Pulau               |           | Pulau          | 06°02'48.25" S<br>134°52'03.40" T | Kabupaten Kepulauan Aru,<br>Provinsi Maluku      |
| Kwarsuur Fano, Pulau         |           | Pulau          | 06°13'23.79" S<br>134°51'38.76" T | Kabupaten Kepulauan Aru,<br>Provinsi Maluku      |
| Kwasabala, Pulau             |           | Pulau          | 06°19'21.05" S<br>134°31'39.96" T | Kabupaten Kepulauan Aru,<br>Provinsi Maluku      |
| Kwasabala, Pulau             |           | Pulau          | 06°18'10.01" S<br>134°29'49.49" T | Kabupaten Kepulauan Aru,<br>Provinsi Maluku      |
| Kwerlau, Pulau               |           | Pulau          | 06°23'55.00" S<br>134°46'34.00" T | Kabupaten Kepulauan Aru,<br>Provinsi Maluku      |
| Labankwarisa Kaf, Pulau      |           | Pulau          | 06°13'16.67" S<br>134°21'32.33" T | Kabupaten Kepulauan Aru,<br>Provinsi Maluku      |
| Labankwarisa Lase, Pulau     |           | Pulau          | 06°13'16.41" S<br>134°21'26.66" T | Kabupaten Kepulauan Aru,<br>Provinsi Maluku      |
| Labankwarisa Ot, Pulau       |           | Pulau          | 06°13'04.54" S<br>134°21'10.43" T | Kabupaten Kepulauan Aru,<br>Provinsi Maluku      |
| Labankwarisa Rua, Pulau      |           | Pulau          | 06°13'00.99" S<br>134°21'22.00" T | Kabupaten Kepulauan Aru,<br>Provinsi Maluku      |
| Labobar, Pulau               |           | Pulau          | 07°13'36.99" S<br>131°23'08.99" T | Kabupaten Kepulauan Tanimbar,<br>Provinsi Maluku |
| Labu Manamar, Pulau          |           | Pulau          | 06°43'21.00" S<br>134°24'55.00" T | Kabupaten Kepulauan Aru,<br>Provinsi Maluku      |
| Labu Tapuran, Pulau          |           | Pulau          | 06°43'52.00" S<br>134°24'51.00" T | Kabupaten Kepulauan Aru,<br>Provinsi Maluku      |
| Labu Terangan, Pulau         |           | Pulau          | 06°44'03.00" S<br>134°24'47.00" T | Kabupaten Kepulauan Aru,<br>Provinsi Maluku      |
| Labulin, Pulau               |           | Pulau          | 05°47'44.99" S<br>132°34'32.99" T | Kabupaten Maluku Tenggara,<br>Provinsi Maluku    |
| Lai, Pulau                   |           | Pulau          | 06°21'19.00" S<br>134°20'37.00" T | Kabupaten Kepulauan Aru,<br>Provinsi Maluku      |
| Lailai Demur, Pulau          |           | Pulau          | 06°48'07.85" S<br>134°21'33.87" T | Kabupaten Kepulauan Aru,<br>Provinsi Maluku      |
| Lailai Mar, Pulau            |           | Pulau          | 06°48'14.89" S<br>134°21'25.79" T | Kabupaten Kepulauan Aru,<br>Provinsi Maluku      |
| Lailai Patu, Pulau           |           | Pulau          | 06°48'21.04" S<br>134°21'16.18" T | Kabupaten Kepulauan Aru,<br>Provinsi Maluku      |
| Lailai Sia, Pulau            |           | Pulau          | 06°48'07.99" S<br>134°21'32.00" T | Kabupaten Kepulauan Aru,<br>Provinsi Maluku      |
| Lailawan, Pulau              |           | Pulau          | 08°09'42.98" S<br>128°34'38.30" T | Kabupaten Maluku Barat Daya,<br>Provinsi Maluku  |
| Lain, Pulau                  |           | Pulau          | 03°40'54.00" S<br>127°54'47.99" T | Kabupaten Maluku Tengah,<br>Provinsi Maluku      |
| Lakeruliang, Pulau           |           | Pulau          | 07°58'23.03" S<br>125°45'17.87" T | Kabupaten Maluku Barat Daya,<br>Provinsi Maluku  |
| Lakmodu Ndiri, Pulau         |           | Pulau          | 06°42'29.15" S<br>131°37'01.00" T | Kabupaten Kepulauan Tanimbar,<br>Provinsi Maluku |
| Lakofan, Pulau               |           | Pulau          | 05°54'45.46" S<br>134°43'08.00" T | Kabupaten Kepulauan Aru,<br>Provinsi Maluku      |
| Lakor, Pulau                 |           | Pulau          | 08°14'48.99" S<br>128°09'24.00" T | Kabupaten Maluku Barat Daya,<br>Provinsi Maluku  |
| Lampu Selatan, Pulau         |           | Pulau          | 07°13'49.44" S<br>131°58'45.98" T | Kabupaten Kepulauan Tanimbar,<br>Provinsi Maluku |

| Nama Rupabumi             | Nama Lain | Unsur Rupabumi | Koordinat                         | Keterangan Wilayah                               |
|---------------------------|-----------|----------------|-----------------------------------|--|
| Lampu Utara, Pulau        |           | Pulau          | 07°13'45.71" S<br>131°58'43.51" T | Kabupaten Kepulauan Tanimbar,<br>Provinsi Maluku |
| Langargwari Taitai, Pulau |           | Pulau          | 05°50'07.00" S<br>134°45'25.09" T | Kabupaten Kepulauan Aru,<br>Provinsi Maluku      |
| Langargwari, Pulau        |           | Pulau          | 05°50'25.87" S<br>134°45'13.78" T | Kabupaten Kepulauan Aru,<br>Provinsi Maluku      |
| Langlas, Nus              |           | Pulau          | 07°07'12.00" S<br>131°36'47.99" T | Kabupaten Kepulauan Tanimbar,<br>Provinsi Maluku |
| Langumnguran, Pulau       |           | Pulau          | 05°50'00.41" S<br>134°42'06.54" T | Kabupaten Kepulauan Aru,<br>Provinsi Maluku      |
| Lar, Pulau                |           | Pulau          | 06°23'15.00" S<br>134°21'18.00" T | Kabupaten Kepulauan Aru,<br>Provinsi Maluku      |
| Larat, Pulau              |           | Pulau          | 07°08'16.00" S<br>131°51'02.99" T | Kabupaten Kepulauan Tanimbar,<br>Provinsi Maluku |
| Larbata Belakang, Pulau   |           | Pulau          | 06°31'18.99" S<br>134°12'43.99" T | Kabupaten Kepulauan Aru,<br>Provinsi Maluku      |
| Larbata Muka, Pulau       |           | Pulau          | 06°31'08.00" S<br>134°12'51.99" T | Kabupaten Kepulauan Aru,<br>Provinsi Maluku      |
| Larbata Tengah, Pulau     |           | Pulau          | 06°31'28.99" S<br>134°12'51.00" T | Kabupaten Kepulauan Aru,<br>Provinsi Maluku      |
| Larumat, Watu             |           | Pulau          | 06°40'51.81" S<br>131°37'30.36" T | Kabupaten Kepulauan Tanimbar,<br>Provinsi Maluku |
| Lasmanuk, Pulau           |           | Pulau          | 05°37'10.66" S<br>132°42'49.04" T | Kabupaten Maluku Tenggara,<br>Provinsi Maluku    |
| Latunai, Pulau            |           | Pulau          | 03°06'06.00" S<br>127°55'46.99" T | Kabupaten Seram Bagian Barat,<br>Provinsi Maluku |
| Lauts, Nus                |           | Pulau          | 07°31'13.00" S<br>127°33'08.82" T | Kabupaten Maluku Barat Daya,<br>Provinsi Maluku  |
| Lautsa, Pulau             |           | Pulau          | 03°40'23.99" S<br>128°47'04.99" T | Kabupaten Maluku Tengah,<br>Provinsi Maluku      |
| Lawagaikou, Pulau         |           | Pulau          | 05°48'37.55" S<br>134°42'20.85" T | Kabupaten Kepulauan Aru,<br>Provinsi Maluku      |
| Lea, Pulau                |           | Pulau          | 05°44'51.00" S<br>132°33'33.00" T | Kabupaten Maluku Tenggara,<br>Provinsi Maluku    |
| Lear, Pulau               |           | Pulau          | 06°12'24.99" S<br>134°51'47.99" T | Kabupaten Kepulauan Aru,<br>Provinsi Maluku      |
| Lehuiwahia, Pulau         |           | Pulau          | 05°33'18.54" S<br>134°41'19.39" T | Kabupaten Kepulauan Aru,<br>Provinsi Maluku      |
| Lelam Kojabi, Pulau       |           | Pulau          | 06°08'53.00" S<br>134°46'21.00" T | Kabupaten Kepulauan Aru,<br>Provinsi Maluku      |
| Lelam Tuti, Pulau         |           | Pulau          | 06°35'24.04" S<br>134°43'40.86" T | Kabupaten Kepulauan Aru,<br>Provinsi Maluku      |
| Lelam, Pulau              |           | Pulau          | 06°18'59.28" S<br>134°32'10.38" T | Kabupaten Kepulauan Aru,<br>Provinsi Maluku      |
| Lelam, Pulau              |           | Pulau          | 06°17'16.23" S<br>134°27'46.64" T | Kabupaten Kepulauan Aru,<br>Provinsi Maluku      |
| Leleur, Pulau             |           | Pulau          | 06°42'43.13" S<br>134°30'07.14" T | Kabupaten Kepulauan Aru,<br>Provinsi Maluku      |
| Leleyawar Dawan, Pulau    |           | Pulau          | 06°45'20.95" S<br>131°34'10.04" T | Kabupaten Kepulauan Tanimbar,<br>Provinsi Maluku |
| Leleyawar Kou, Pulau      |           | Pulau          | 06°45'18.74" S<br>131°34'11.63" T | Kabupaten Kepulauan Tanimbar,<br>Provinsi Maluku |
| Leman Emsiansa, Nusa      |           | Pulau          | 03°47'13.61" S<br>126°30'25.91" T | Kabupaten Buru Selatan,<br>Provinsi Maluku       |
| Leman Ruasa, Nusa         |           | Pulau          | 03°47'11.95" S<br>126°30'23.51" T | Kabupaten Buru Selatan,<br>Provinsi Maluku       |

| Nama Rupabumi       | Nama Lain | Unsur Rupabumi | Koordinat                         | Keterangan Wilayah                               |
|---------------------|-----------|----------------|-----------------------------------|--|
| Leman Telusa, Nusa  |           | Pulau          | 03°47'12.32" S<br>126°30'21.28" T | Kabupaten Buru Selatan,<br>Provinsi Maluku       |
| Lemtutus, Nus       |           | Pulau          | 07°31'52.58" S<br>127°32'50.17" T | Kabupaten Maluku Barat Daya,<br>Provinsi Maluku  |
| Lepa, Pulau Hatu    |           | Pulau          | 03°01'21.10" S<br>128°04'42.89" T | Kabupaten Seram Bagian Barat,<br>Provinsi Maluku |
| Lesi, Pulau         |           | Pulau          | 06°23'31.99" S<br>134°22'28.99" T | Kabupaten Kepulauan Aru,<br>Provinsi Maluku      |
| Lesmanuk, Pulau     |           | Pulau          | 05°42'36.80" S<br>132°34'11.96" T | Kabupaten Maluku Tenggara,<br>Provinsi Maluku    |
| Letti, Pulau        |           | Pulau          | 08°11'39.99" S<br>127°40'39.00" T | Kabupaten Maluku Barat Daya,<br>Provinsi Maluku  |
| Leun, Pulau         |           | Pulau          | 02°55'17.73" S<br>129°09'49.30" T | Kabupaten Maluku Tengah,<br>Provinsi Maluku      |
| Leur Barats, Pulau  |           | Pulau          | 07°13'05.99" S<br>128°23'39.99" T | Kabupaten Maluku Barat Daya,<br>Provinsi Maluku  |
| Leurs, Nus          |           | Pulau          | 07°13'10.99" S<br>128°24'09.00" T | Kabupaten Maluku Barat Daya,<br>Provinsi Maluku  |
| Lewakai, Pulau      |           | Pulau          | 05°41'56.40" S<br>134°20'17.55" T | Kabupaten Kepulauan Aru,<br>Provinsi Maluku      |
| Lewars, Nus         |           | Pulau          | 07°11'12.00" S<br>131°30'47.99" T | Kabupaten Kepulauan Tanimbar,<br>Provinsi Maluku |
| Liakra, Pulau       |           | Pulau          | 08°09'00.80" S<br>128°40'54.82" T | Kabupaten Maluku Barat Daya,<br>Provinsi Maluku  |
| Lijeturar, Pulau    |           | Pulau          | 06°15'53.19" S<br>134°26'03.39" T | Kabupaten Kepulauan Aru,<br>Provinsi Maluku      |
| Lik, Pulau          |           | Pulau          | 05°47'04.99" S<br>132°37'50.99" T | Kabupaten Maluku Tenggara,<br>Provinsi Maluku    |
| Lirang, Pulau       |           | Pulau          | 08°00'58.00" S<br>125°44'38.00" T | Kabupaten Maluku Barat Daya,<br>Provinsi Maluku  |
| Lisa Fufan, Pulau   |           | Pulau          | 06°30'38.00" S<br>134°34'05.00" T | Kabupaten Kepulauan Aru,<br>Provinsi Maluku      |
| Lisa Vuvang, Pulau  |           | Pulau          | 06°32'05.07" S<br>134°33'44.20" T | Kabupaten Kepulauan Aru,<br>Provinsi Maluku      |
| Litultula, Pulau    |           | Pulau          | 06°00'32.14" S<br>134°52'05.99" T | Kabupaten Kepulauan Aru,<br>Provinsi Maluku      |
| Loat 4, Pulau       |           | Pulau          | 05°26'28.03" S<br>132°42'11.46" T | Kota Tual, Provinsi Maluku                       |
| Loat 8, Pulau       |           | Pulau          | 05°26'31.54" S<br>132°42'23.35" T | Kota Tual, Provinsi Maluku                       |
| Loi, Pulau          |           | Pulau          | 06°17'51.00" S<br>134°19'58.00" T | Kabupaten Kepulauan Aru,<br>Provinsi Maluku      |
| Lola, Pulau         |           | Pulau          | 06°13'43.03" S<br>134°51'36.32" T | Kabupaten Kepulauan Aru,<br>Provinsi Maluku      |
| Lomar, Pulau        |           | Pulau          | 05°49'00.54" S<br>134°42'50.33" T | Kabupaten Kepulauan Aru,<br>Provinsi Maluku      |
| Lomar, Pulau        |           | Pulau          | 05°51'44.13" S<br>134°19'11.85" T | Kabupaten Kepulauan Aru,<br>Provinsi Maluku      |
| Longar Guari, Pulau |           | Pulau          | 05°44'41.08" S<br>134°43'19.23" T | Kabupaten Kepulauan Aru,<br>Provinsi Maluku      |
| Lor An Reet, Pulau  |           | Pulau          | 05°37'25.77" S<br>132°42'43.60" T | Kabupaten Maluku Tenggara,<br>Provinsi Maluku    |
| Loran Kwakwa, Pulau |           | Pulau          | 06°08'56.00" S<br>134°45'47.99" T | Kabupaten Kepulauan Aru,<br>Provinsi Maluku      |
| Lorbi, Pulau        |           | Pulau          | 05°34'39.29" S<br>132°45'04.37" T | Kota Tual, Provinsi Maluku                       |

| Nama Rupabumi                | Nama Lain          | Unsur Rupabumi | Koordinat                         | Keterangan Wilayah                               |
|------------------------------|--------------------|----------------|-----------------------------------|--|
| Loulia, Pulau                |                    | Pulau          | 06°31'18.99" S<br>134°13'09.00" T | Kabupaten Kepulauan Aru,<br>Provinsi Maluku      |
| Lowau Gwa Gwa, Pulau         |                    | Pulau          | 06°13'40.37" S<br>134°25'59.85" T | Kabupaten Kepulauan Aru,<br>Provinsi Maluku      |
| Lowau Gwauka Janjakai, Pulau |                    | Pulau          | 06°13'42.83" S<br>134°25'48.81" T | Kabupaten Kepulauan Aru,<br>Provinsi Maluku      |
| Lowau Gwauka Yanyanai, Pulau |                    | Pulau          | 06°13'44.60" S<br>134°25'40.75" T | Kabupaten Kepulauan Aru,<br>Provinsi Maluku      |
| Luang, Pulau                 |                    | Pulau          | 08°10'44.00" S<br>128°42'06.00" T | Kabupaten Maluku Barat Daya,<br>Provinsi Maluku  |
| Lubowuwun, Pulau             |                    | Pulau          | 06°42'14.47" S<br>134°26'57.66" T | Kabupaten Kepulauan Aru,<br>Provinsi Maluku      |
| Luhu, Pulau                  |                    | Pulau          | 03°17'57.00" S<br>127°36'54.00" T | Kabupaten Seram Bagian Barat,<br>Provinsi Maluku |
| Lahun, Watu                  |                    | Pulau          | 06°52'22.61" S<br>131°28'31.43" T | Kabupaten Kepulauan Tanimbar,<br>Provinsi Maluku |
| Lulutor, Pulau               |                    | Pulau          | 05°54'30.70" S<br>134°46'21.50" T | Kabupaten Kepulauan Aru,<br>Provinsi Maluku      |
| Lutuhabil, Pulau             |                    | Pulau          | 05°28'15.82" S<br>134°41'09.24" T | Kabupaten Kepulauan Aru,<br>Provinsi Maluku      |
| Luturdalam, Pulau            |                    | Pulau          | 07°53'39.59" S<br>131°22'51.35" T | Kabupaten Kepulauan Tanimbar,<br>Provinsi Maluku |
| Luvatfak, Pulau              |                    | Pulau          | 05°26'30.23" S<br>132°42'14.69" T | Kota Tual, Provinsi Maluku                       |
| Luvatfit, Pulau              |                    | Pulau          | 05°26'31.67" S<br>132°42'21.71" T | Kota Tual, Provinsi Maluku                       |
| Luvatlim, Pulau              |                    | Pulau          | 05°26'29.65" S<br>132°42'17.14" T | Kota Tual, Provinsi Maluku                       |
| Luvatnean, Pulau             |                    | Pulau          | 05°26'30.72" S<br>132°42'20.27" T | Kota Tual, Provinsi Maluku                       |
| Luvatru, Pulau               |                    | Pulau          | 05°26'26.55" S<br>132°42'10.37" T | Kota Tual, Provinsi Maluku                       |
| Luvatsiu, Pulau              |                    | Pulau          | 05°26'23.57" S<br>132°42'02.00" T | Kota Tual, Provinsi Maluku                       |
| Luvattel, Pulau              |                    | Pulau          | 05°26'29.96" S<br>132°42'14.42" T | Kota Tual, Provinsi Maluku                       |
| Luvatvut, Pulau              |                    | Pulau          | 05°26'25.86" S<br>132°42'00.36" T | Kota Tual, Provinsi Maluku                       |
| Luvatwau, Pulau              |                    | Pulau          | 05°26'32.67" S<br>132°42'20.48" T | Kota Tual, Provinsi Maluku                       |
| Maar Barat, Pulau            |                    | Pulau          | 05°56'54.78" S<br>134°47'48.51" T | Kabupaten Kepulauan Aru,<br>Provinsi Maluku      |
| Maar Kecil, Pulau            |                    | Pulau          | 05°56'54.56" S<br>134°47'44.66" T | Kabupaten Kepulauan Aru,<br>Provinsi Maluku      |
| Maar Timur, Pulau            |                    | Pulau          | 05°57'00.00" S<br>134°48'04.00" T | Kabupaten Kepulauan Aru,<br>Provinsi Maluku      |
| Madoran, Pulau               |                    | Pulau          | 03°38'35.00" S<br>131°03'40.00" T | Kabupaten Seram Bagian Timur,<br>Provinsi Maluku |
| Mahan, Watu                  |                    | Pulau          | 06°52'20.81" S<br>131°28'32.33" T | Kabupaten Kepulauan Tanimbar,<br>Provinsi Maluku |
| Mahuhiiling, Pulau           |                    | Pulau          | 07°58'47.05" S<br>125°45'23.78" T | Kabupaten Maluku Barat Daya,<br>Provinsi Maluku  |
| Mai Besar, Pulau             | Pulau Jacobus Ata  | Pulau          | 05°28'34.00" S<br>127°30'58.00" T | Provinsi Maluku                                  |
| Mai Kecil, Pulau             | Pulau Jacobus Toru | Pulau          | 05°24'11.00" S<br>127°47'21.99" T | Provinsi Maluku                                  |

| Nama Rupabumi               | Nama Lain                    | Unsur Rupabumi | Koordinat                         | Keterangan Wilayah                               |
|-----------------------------|------------------------------|----------------|-----------------------------------|--|
| Maina, Pulau                |                              | Pulau          | 02°44'06.86" S<br>128°58'54.99" T | Kabupaten Maluku Tengah,<br>Provinsi Maluku      |
| Mairan, Pulau               |                              | Pulau          | 05°48'55.26" S<br>134°42'43.45" T | Kabupaten Kepulauan Aru,<br>Provinsi Maluku      |
| Maisel, Pulau               | Pulau Selatan,<br>Pulau Beor | Pulau          | 05°30'36.00" S<br>127°33'14.00" T | Provinsi Maluku                                  |
| Majar, Pulau                |                              | Pulau          | 06°54'47.99" S<br>134°32'04.99" T | Kabupaten Kepulauan Aru,<br>Provinsi Maluku      |
| Makanoli Besar, Pulau       |                              | Pulau          | 03°54'29.23" S<br>130°59'13.71" T | Kabupaten Seram Bagian Timur,<br>Provinsi Maluku |
| Makanoli Sedang, Pulau      |                              | Pulau          | 03°54'30.65" S<br>130°59'15.08" T | Kabupaten Seram Bagian Timur,<br>Provinsi Maluku |
| Makoka Timur, Pulau         |                              | Pulau          | 03°54'24.50" S<br>131°03'26.30" T | Kabupaten Seram Bagian Timur,<br>Provinsi Maluku |
| Makoka, Pulau               |                              | Pulau          | 03°54'51.78" S<br>131°00'45.81" T | Kabupaten Seram Bagian Timur,<br>Provinsi Maluku |
| Malabubai Kwakwa, Pulau     |                              | Pulau          | 06°17'37.16" S<br>134°29'23.25" T | Kabupaten Kepulauan Aru,<br>Provinsi Maluku      |
| Malabubi Cinani, Pulau      |                              | Pulau          | 06°18'32.99" S<br>134°29'46.86" T | Kabupaten Kepulauan Aru,<br>Provinsi Maluku      |
| Malela Dawan, Pulau         |                              | Pulau          | 06°53'40.16" S<br>131°30'26.28" T | Kabupaten Kepulauan Tanimbar,<br>Provinsi Maluku |
| Malela Kou, Pulau           |                              | Pulau          | 06°53'38.97" S<br>131°30'27.36" T | Kabupaten Kepulauan Tanimbar,<br>Provinsi Maluku |
| Maliktutin, Pulau           |                              | Pulau          | 05°09'14.73" S<br>132°01'04.67" T | Kota Tual, Provinsi Maluku                       |
| Malmala Juring, Pulau       |                              | Pulau          | 06°18'39.84" S<br>134°52'40.24" T | Kabupaten Kepulauan Aru,<br>Provinsi Maluku      |
| Malmalaidi, Pulau           |                              | Pulau          | 06°13'27.99" S<br>134°20'44.00" T | Kabupaten Kepulauan Aru,<br>Provinsi Maluku      |
| Malmalajurin, Pulau         |                              | Pulau          | 06°19'39.00" S<br>134°48'36.00" T | Kabupaten Kepulauan Aru,<br>Provinsi Maluku      |
| Malongi, Pulau              |                              | Pulau          | 06°17'35.00" S<br>134°19'59.00" T | Kabupaten Kepulauan Aru,<br>Provinsi Maluku      |
| Malumandin, Pulau           |                              | Pulau          | 05°38'46.03" S<br>134°46'05.00" T | Kabupaten Kepulauan Aru,<br>Provinsi Maluku      |
| Mamwatuprar Du, Pulau       |                              | Pulau          | 07°59'13.09" S<br>131°20'38.46" T | Kabupaten Kepulauan Tanimbar,<br>Provinsi Maluku |
| Mamwatuprar Fat, Pulau      |                              | Pulau          | 07°59'11.91" S<br>131°20'38.15" T | Kabupaten Kepulauan Tanimbar,<br>Provinsi Maluku |
| Mamwatuprar Lim, Pulau      |                              | Pulau          | 07°59'00.39" S<br>131°20'33.43" T | Kabupaten Kepulauan Tanimbar,<br>Provinsi Maluku |
| Mamwatuprar Sa, Pulau       |                              | Pulau          | 07°59'14.10" S<br>131°20'38.59" T | Kabupaten Kepulauan Tanimbar,<br>Provinsi Maluku |
| Mamwatuprar Tel, Pulau      |                              | Pulau          | 07°59'12.75" S<br>131°20'37.55" T | Kabupaten Kepulauan Tanimbar,<br>Provinsi Maluku |
| Mang Mwarmar, Pulau         |                              | Pulau          | 08°01'00.99" S<br>131°19'05.90" T | Kabupaten Kepulauan Tanimbar,<br>Provinsi Maluku |
| Mangalamaidi Kwakwa, Pulau  |                              | Pulau          | 06°13'00.99" S<br>134°21'38.00" T | Kabupaten Kepulauan Aru,<br>Provinsi Maluku      |
| Mangalamaidi Sinnani, Pulau |                              | Pulau          | 06°12'51.00" S<br>134°21'51.99" T | Kabupaten Kepulauan Aru,<br>Provinsi Maluku      |
| Mangan Kecil, Pulau         |                              | Pulau          | 05°47'43.98" S<br>134°46'47.46" T | Kabupaten Kepulauan Aru,<br>Provinsi Maluku      |
| Mangan, Pulau               |                              | Pulau          | 05°47'30.94" S<br>134°46'27.15" T | Kabupaten Kepulauan Aru,<br>Provinsi Maluku      |



| Nama Rupabumi                   | Nama Lain                 | Unsur Rupabumi | Koordinat                         | Keterangan Wilayah                               |
|---------------------------------|---------------------------|----------------|-----------------------------------|--|
| Mangarguari, Pulau              |                           | Pulau          | 05°57'51.91" S<br>134°51'36.36" T | Kabupaten Kepulauan Aru,<br>Provinsi Maluku      |
| Mangasar Dabawar, Pulau         |                           | Pulau          | 06°15'51.99" S<br>134°24'19.00" T | Kabupaten Kepulauan Aru,<br>Provinsi Maluku      |
| Mangasar Mansaup Du, Pulau      | Pulau Mangasar<br>Mansaup | Pulau          | 07°54'33.90" S<br>131°22'05.79" T | Kabupaten Kepulauan Tanimbar,<br>Provinsi Maluku |
| Mangasar Mansaup Fat, Pulau     | Pulau Mangasar<br>Mansaup | Pulau          | 07°54'33.50" S<br>131°22'06.71" T | Kabupaten Kepulauan Tanimbar,<br>Provinsi Maluku |
| Mangasar Mansaup Sa, Pulau      | Pulau Mangasar<br>Mansaup | Pulau          | 07°54'34.80" S<br>131°22'05.68" T | Kabupaten Kepulauan Tanimbar,<br>Provinsi Maluku |
| Mangasar Mansaup Tel, Pulau     | Pulau Mangasar<br>Mansaup | Pulau          | 07°54'35.10" S<br>131°22'08.69" T | Kabupaten Kepulauan Tanimbar,<br>Provinsi Maluku |
| Mangasardabawar Janjakai, Pulau |                           | Pulau          | 06°15'27.06" S<br>134°23'49.74" T | Kabupaten Kepulauan Aru,<br>Provinsi Maluku      |
| Mangasardabawar Yanyanai, Pulau |                           | Pulau          | 06°15'13.67" S<br>134°23'54.89" T | Kabupaten Kepulauan Aru,<br>Provinsi Maluku      |
| Mangga, Pulau                   |                           | Pulau          | 06°06'49.00" S<br>134°14'42.00" T | Kabupaten Kepulauan Aru,<br>Provinsi Maluku      |
| Mangur, Pulau                   |                           | Pulau          | 05°35'06.00" S<br>132°00'06.99" T | Kota Tual, Provinsi Maluku                       |
| Manipa, Pulau                   |                           | Pulau          | 03°18'35.65" S<br>127°34'34.33" T | Kabupaten Seram Bagian Barat,<br>Provinsi Maluku |
| Manir, Pulau                    |                           | Pulau          | 05°50'49.99" S<br>132°36'02.00" T | Kabupaten Maluku Tenggara,<br>Provinsi Maluku    |
| Mankawar Mansaup Du, Pulau      | Pulau Mangasar<br>Mansaup | Pulau          | 07°54'33.40" S<br>131°22'09.08" T | Kabupaten Kepulauan Tanimbar,<br>Provinsi Maluku |
| Mankawar Mansaup Fat, Pulau     | Pulau Mangasar<br>Mansaup | Pulau          | 07°54'33.09" S<br>131°22'11.16" T | Kabupaten Kepulauan Tanimbar,<br>Provinsi Maluku |
| Mankawar Mansaup It, Pulau      | Pulau Mangasar<br>Mansaup | Pulau          | 07°54'28.80" S<br>131°22'14.56" T | Kabupaten Kepulauan Tanimbar,<br>Provinsi Maluku |
| Mankawar Mansaup Lim, Pulau     | Pulau Mangasar<br>Mansaup | Pulau          | 07°54'30.10" S<br>131°22'14.31" T | Kabupaten Kepulauan Tanimbar,<br>Provinsi Maluku |
| Mankawar Mansaup Nem, Pulau     | Pulau Mangasar<br>Mansaup | Pulau          | 07°54'29.59" S<br>131°22'14.45" T | Kabupaten Kepulauan Tanimbar,<br>Provinsi Maluku |
| Mankawar Mansaup Sa, Pulau      | Pulau Mangasar<br>Mansaup | Pulau          | 07°54'32.60" S<br>131°22'07.78" T | Kabupaten Kepulauan Tanimbar,<br>Provinsi Maluku |
| Mankawar Mansaup Tel, Pulau     | Pulau Mangasar<br>Mansaup | Pulau          | 07°54'33.00" S<br>131°22'09.43" T | Kabupaten Kepulauan Tanimbar,<br>Provinsi Maluku |
| Mankawar Mansaup Wal, Pulau     | Pulau Mangasar<br>Mansaup | Pulau          | 07°54'28.40" S<br>131°22'14.27" T | Kabupaten Kepulauan Tanimbar,<br>Provinsi Maluku |
| Manrumin, Pulau                 |                           | Pulau          | 06°23'52.00" S<br>134°23'20.18" T | Kabupaten Kepulauan Aru,<br>Provinsi Maluku      |
| Mantai Batulai, Pulau           |                           | Pulau          | 05°50'10.68" S<br>134°50'06.00" T | Kabupaten Kepulauan Aru,<br>Provinsi Maluku      |
| Mantai Sewer, Pulau             |                           | Pulau          | 05°54'28.44" S<br>134°44'10.64" T | Kabupaten Kepulauan Aru,<br>Provinsi Maluku      |
| Manu, Pulau                     |                           | Pulau          | 02°55'12.00" S<br>129°10'34.04" T | Kabupaten Maluku Tengah,<br>Provinsi Maluku      |
| Manuk, Pulau                    |                           | Pulau          | 07°45'09.00" S<br>131°01'14.99" T | Kabupaten Kepulauan Tanimbar,<br>Provinsi Maluku |
| Manuk, Pulau                    |                           | Pulau          | 05°32'37.00" S<br>130°18'20.99" T | Kabupaten Maluku Tengah,<br>Provinsi Maluku      |
| Manukang, Pulau                 |                           | Pulau          | 04°19'28.99" S<br>129°42'28.80" T | Kabupaten Maluku Tengah,<br>Provinsi Maluku      |
| Manuoko, Pulau                  |                           | Pulau          | 04°07'16.00" S<br>131°20'17.99" T | Kabupaten Seram Bagian Timur,<br>Provinsi Maluku |



| Nama Rupabumi             | Nama Lain | Unsur Rupabumi | Koordinat                         | Keterangan Wilayah                               |
|---------------------------|-----------|----------------|-----------------------------------|--|
| Manut, Watu               |           | Pulau          | 06°53'08.41" S<br>131°30'48.96" T | Kabupaten Kepulauan Tanimbar,<br>Provinsi Maluku |
| Mar, Pulau                |           | Pulau          | 05°56'58.55" S<br>134°45'07.83" T | Kabupaten Kepulauan Aru,<br>Provinsi Maluku      |
| Mardoksarwak, Pulau       |           | Pulau          | 05°36'51.00" S<br>132°43'09.00" T | Kabupaten Maluku Tenggara,<br>Provinsi Maluku    |
| Marfui, Pulau             |           | Pulau          | 06°23'31.77" S<br>134°21'45.95" T | Kabupaten Kepulauan Aru,<br>Provinsi Maluku      |
| Margwan, Pulau            |           | Pulau          | 05°47'07.82" S<br>134°45'09.58" T | Kabupaten Kepulauan Aru,<br>Provinsi Maluku      |
| Margwari, Pulau           |           | Pulau          | 05°45'42.73" S<br>134°45'24.66" T | Kabupaten Kepulauan Aru,<br>Provinsi Maluku      |
| Marina Malor, Pulau       |           | Pulau          | 06°31'49.32" S<br>134°34'04.00" T | Kabupaten Kepulauan Aru,<br>Provinsi Maluku      |
| Mariri, Pulau             |           | Pulau          | 06°09'05.00" S<br>134°52'50.00" T | Kabupaten Kepulauan Aru,<br>Provinsi Maluku      |
| Marjil, Pulau             |           | Pulau          | 06°39'49.00" S<br>134°26'20.00" T | Kabupaten Kepulauan Aru,<br>Provinsi Maluku      |
| Marjurin Jirjirlai, Pulau |           | Pulau          | 06°51'45.00" S<br>134°42'06.00" T | Kabupaten Kepulauan Aru,<br>Provinsi Maluku      |
| Marjurin, Pulau           |           | Pulau          | 06°51'36.00" S<br>134°41'38.00" T | Kabupaten Kepulauan Aru,<br>Provinsi Maluku      |
| Marlau, Pulau             |           | Pulau          | 03°52'46.99" S<br>130°57'41.00" T | Kabupaten Seram Bagian Timur,<br>Provinsi Maluku |
| Marpot, Pulau             |           | Pulau          | 06°31'14.00" S<br>134°29'42.00" T | Kabupaten Kepulauan Aru,<br>Provinsi Maluku      |
| Marsegu, Pulau            |           | Pulau          | 03°00'24.99" S<br>128°03'11.99" T | Kabupaten Seram Bagian Barat,<br>Provinsi Maluku |
| Marsela, Pulau            |           | Pulau          | 08°08'39.00" S<br>129°52'09.99" T | Kabupaten Maluku Barat Daya,<br>Provinsi Maluku  |
| Marsian, Pulau            |           | Pulau          | 06°41'26.00" S<br>134°27'14.00" T | Kabupaten Kepulauan Aru,<br>Provinsi Maluku      |
| Martaporan, Pulau         |           | Pulau          | 06°40'23.00" S<br>134°26'08.99" T | Kabupaten Kepulauan Aru,<br>Provinsi Maluku      |
| Maru, Pulau               |           | Pulau          | 06°53'40.99" S<br>131°29'10.00" T | Kabupaten Kepulauan Tanimbar,<br>Provinsi Maluku |
| Marwatu, Pulau            |           | Pulau          | 03°52'24.48" S<br>130°49'27.93" T | Kabupaten Seram Bagian Timur,<br>Provinsi Maluku |
| Mas, Pulau                |           | Pulau          | 05°44'50.44" S<br>132°12'13.62" T | Kota Tual, Provinsi Maluku                       |
| Masangarat, Pulau         |           | Pulau          | 03°54'23.29" S<br>131°03'27.10" T | Kabupaten Seram Bagian Timur,<br>Provinsi Maluku |
| Masangarat, Pulau         |           | Pulau          | 03°53'56.00" S<br>130°58'59.99" T | Kabupaten Seram Bagian Timur,<br>Provinsi Maluku |
| Masawoi, Pulau            |           | Pulau          | 03°15'09.00" S<br>127°33'11.00" T | Kabupaten Seram Bagian Barat,<br>Provinsi Maluku |
| Masular, Pulau            |           | Pulau          | 05°47'56.04" S<br>132°54'35.52" T | Kabupaten Maluku Tenggara,<br>Provinsi Maluku    |
| Matabola, Pulau           |           | Pulau          | 06°20'08.99" S<br>134°18'00.00" T | Kabupaten Kepulauan Aru,<br>Provinsi Maluku      |
| Matai, Pulau              |           | Pulau          | 06°21'05.00" S<br>134°20'52.00" T | Kabupaten Kepulauan Aru,<br>Provinsi Maluku      |
| Mataifanan, Pulau         |           | Pulau          | 06°20'55.00" S<br>134°20'52.00" T | Kabupaten Kepulauan Aru,<br>Provinsi Maluku      |
| Matakus, Pulau            |           | Pulau          | 08°03'52.99" S<br>131°12'13.00" T | Kabupaten Kepulauan Tanimbar,<br>Provinsi Maluku |

| Nama Rupabumi           | Nama Lain | Unsur Rupabumi | Koordinat                         | Keterangan Wilayah                               |
|-------------------------|-----------|----------------|-----------------------------------|--|
| Matatujuh, Pulau        |           | Pulau          | 06°19'08.00" S<br>134°20'35.00" T | Kabupaten Kepulauan Aru,<br>Provinsi Maluku      |
| Matauli, Pulau          |           | Pulau          | 03°54'25.60" S<br>131°03'23.00" T | Kabupaten Seram Bagian Timur,<br>Provinsi Maluku |
| Matauli, Pulau          |           | Pulau          | 03°55'00.04" S<br>131°01'30.15" T | Kabupaten Seram Bagian Timur,<br>Provinsi Maluku |
| Mati, Pulau             |           | Pulau          | 06°20'26.99" S<br>134°20'22.99" T | Kabupaten Kepulauan Aru,<br>Provinsi Maluku      |
| Matmalas, Pulau         |           | Pulau          | 03°54'27.56" S<br>131°03'20.92" T | Kabupaten Seram Bagian Timur,<br>Provinsi Maluku |
| Mauduarasifu, Pulau     |           | Pulau          | 07°43'14.90" S<br>131°06'05.00" T | Kabupaten Kepulauan Tanimbar,<br>Provinsi Maluku |
| Maugal Fatufufin, Pulau |           | Pulau          | 06°15'08.16" S<br>134°26'42.11" T | Kabupaten Kepulauan Aru,<br>Provinsi Maluku      |
| Mauporas, Nus           |           | Pulau          | 07°35'41.95" S<br>127°36'09.34" T | Kabupaten Maluku Barat Daya,<br>Provinsi Maluku  |
| Meaterialam, Pulau      |           | Pulau          | 08°11'26.99" S<br>128°24'20.99" T | Kabupaten Maluku Barat Daya,<br>Provinsi Maluku  |
| Meirang, Pulau          |           | Pulau          | 05°50'21.80" S<br>134°18'23.72" T | Kabupaten Kepulauan Aru,<br>Provinsi Maluku      |
| Meirera Besar, Pulau    |           | Pulau          | 05°54'34.92" S<br>134°46'49.54" T | Kabupaten Kepulauan Aru,<br>Provinsi Maluku      |
| Meirera Kecil, Pulau    |           | Pulau          | 05°54'26.21" S<br>134°47'04.91" T | Kabupaten Kepulauan Aru,<br>Provinsi Maluku      |
| Meladawan, Pulau        |           | Pulau          | 07°19'28.99" S<br>131°13'50.99" T | Kabupaten Kepulauan Tanimbar,<br>Provinsi Maluku |
| Menlau, Pulau           |           | Pulau          | 05°49'38.35" S<br>134°49'17.29" T | Kabupaten Kepulauan Aru,<br>Provinsi Maluku      |
| Merun, Pulau            |           | Pulau          | 05°54'38.98" S<br>134°46'02.63" T | Kabupaten Kepulauan Aru,<br>Provinsi Maluku      |
| Mesas, Pulau            |           | Pulau          | 07°24'59.62" S<br>131°02'20.63" T | Kabupaten Kepulauan Tanimbar,<br>Provinsi Maluku |
| Mese, Pulau             |           | Pulau          | 03°03'18.00" S<br>128°05'17.99" T | Kabupaten Seram Bagian Barat,<br>Provinsi Maluku |
| Meses, Nus              |           | Pulau          | 07°50'40.99" S<br>131°26'10.00" T | Kabupaten Kepulauan Tanimbar,<br>Provinsi Maluku |
| Mesin, Watu             |           | Pulau          | 06°54'00.97" S<br>131°30'03.20" T | Kabupaten Kepulauan Tanimbar,<br>Provinsi Maluku |
| Metangs, Nus            |           | Pulau          | 07°38'05.83" S<br>127°25'52.41" T | Kabupaten Maluku Barat Daya,<br>Provinsi Maluku  |
| Metimarang, Pulau       |           | Pulau          | 08°20'16.00" S<br>128°30'07.99" T | Kabupaten Maluku Barat Daya,<br>Provinsi Maluku  |
| Metotoi, Pulau          |           | Pulau          | 05°50'38.37" S<br>134°41'11.08" T | Kabupaten Kepulauan Aru,<br>Provinsi Maluku      |
| Metutun, Pulau          |           | Pulau          | 08°09'54.00" S<br>128°35'13.99" T | Kabupaten Maluku Barat Daya,<br>Provinsi Maluku  |
| Meuhu, Pulau            |           | Pulau          | 05°37'17.64" S<br>132°42'48.97" T | Kabupaten Maluku Tenggara,<br>Provinsi Maluku    |
| Milmalet, Pulau         |           | Pulau          | 06°42'38.83" S<br>134°30'04.68" T | Kabupaten Kepulauan Aru,<br>Provinsi Maluku      |
| Mitak, Pulau            |           | Pulau          | 07°11'43.00" S<br>131°28'19.99" T | Kabupaten Kepulauan Tanimbar,<br>Provinsi Maluku |
| Moa, Pulau              |           | Pulau          | 08°10'59.00" S<br>127°56'39.99" T | Kabupaten Maluku Barat Daya,<br>Provinsi Maluku  |
| Moanuhyanat, Pulau      |           | Pulau          | 05°33'16.17" S<br>132°43'17.67" T | Kota Tual, Provinsi Maluku                       |

| Nama Rupabumi               | Nama Lain | Unsur Rupabumi | Koordinat                         | Keterangan Wilayah                               |
|-----------------------------|-----------|----------------|-----------------------------------|--|
| Mocam, Pulau                |           | Pulau          | 06°29'35.00" S<br>134°45'50.00" T | Kabupaten Kepulauan Aru,<br>Provinsi Maluku      |
| Mofawahia, Pulau            |           | Pulau          | 05°34'01.90" S<br>134°41'00.52" T | Kabupaten Kepulauan Aru,<br>Provinsi Maluku      |
| Mohon Pulau, Pulau          |           | Pulau          | 05°32'29.79" S<br>134°41'45.38" T | Kabupaten Kepulauan Aru,<br>Provinsi Maluku      |
| Moi, Pulau                  |           | Pulau          | 06°16'49.00" S<br>134°19'26.00" T | Kabupaten Kepulauan Aru,<br>Provinsi Maluku      |
| Molana, Pulau               |           | Pulau          | 03°38'30.99" S<br>128°36'31.00" T | Kabupaten Maluku Tengah,<br>Provinsi Maluku      |
| Molo, Pulau                 |           | Pulau          | 06°43'59.00" S<br>131°32'53.99" T | Kabupaten Kepulauan Tanimbar,<br>Provinsi Maluku |
| Molrua, Pulau               |           | Pulau          | 05°23'54.67" S<br>134°33'56.59" T | Kabupaten Kepulauan Aru,<br>Provinsi Maluku      |
| Molrua, Pulau               |           | Pulau          | 05°24'21.33" S<br>134°37'30.60" T | Kabupaten Kepulauan Aru,<br>Provinsi Maluku      |
| Mona, Pulau                 |           | Pulau          | 06°16'58.97" S<br>134°18'57.33" T | Kabupaten Kepulauan Aru,<br>Provinsi Maluku      |
| Mor, Pulau                  |           | Pulau          | 05°44'16.95" S<br>132°12'10.81" T | Kota Tual, Provinsi Maluku                       |
| Mosmosan, Pulau             |           | Pulau          | 06°21'01.00" S<br>134°18'34.99" T | Kabupaten Kepulauan Aru,<br>Provinsi Maluku      |
| Murjan, Pulau               |           | Pulau          | 06°31'46.99" S<br>134°46'26.00" T | Kabupaten Kepulauan Aru,<br>Provinsi Maluku      |
| Murmur, Pulau               |           | Pulau          | 06°24'04.00" S<br>134°22'39.00" T | Kabupaten Kepulauan Aru,<br>Provinsi Maluku      |
| Mursia, Pulau               |           | Pulau          | 06°31'57.90" S<br>134°45'58.97" T | Kabupaten Kepulauan Aru,<br>Provinsi Maluku      |
| Nadaburavur Yanyanai, Pulau |           | Pulau          | 06°15'56.27" S<br>134°24'27.00" T | Kabupaten Kepulauan Aru,<br>Provinsi Maluku      |
| Nagai, Pulau                |           | Pulau          | 06°20'17.99" S<br>134°21'51.00" T | Kabupaten Kepulauan Aru,<br>Provinsi Maluku      |
| Nagan, Pulau                |           | Pulau          | 05°23'35.14" S<br>134°41'04.70" T | Kabupaten Kepulauan Aru,<br>Provinsi Maluku      |
| Nai, Pulau                  |           | Pulau          | 05°42'47.99" S<br>132°34'05.99" T | Kabupaten Maluku Tenggara,<br>Provinsi Maluku    |
| Nai, Pulau                  |           | Pulau          | 06°21'59.00" S<br>134°20'42.00" T | Kabupaten Kepulauan Aru,<br>Provinsi Maluku      |
| Nailaka, Pulau              |           | Pulau          | 04°32'08.01" S<br>129°41'49.20" T | Kabupaten Maluku Tengah,<br>Provinsi Maluku      |
| Nalan, Pulau                |           | Pulau          | 02°57'47.00" S<br>129°07'22.00" T | Kabupaten Maluku Tengah,<br>Provinsi Maluku      |
| Nanwaan, Pulau              |           | Pulau          | 07°07'09.00" S<br>131°26'37.00" T | Kabupaten Kepulauan Tanimbar,<br>Provinsi Maluku |
| Narawah, Pulau              |           | Pulau          | 05°29'10.73" S<br>134°31'03.37" T | Kabupaten Kepulauan Aru,<br>Provinsi Maluku      |
| Narawah, Pulau              |           | Pulau          | 05°34'36.43" S<br>134°42'14.76" T | Kabupaten Kepulauan Aru,<br>Provinsi Maluku      |
| Nasular, Pulau              |           | Pulau          | 05°53'47.82" S<br>132°53'10.81" T | Kabupaten Maluku Tenggara,<br>Provinsi Maluku    |
| Natraal, Pulau              |           | Pulau          | 07°25'38.46" S<br>131°12'01.95" T | Kabupaten Kepulauan Tanimbar,<br>Provinsi Maluku |
| Nawai, Pulau                |           | Pulau          | 06°19'03.15" S<br>134°32'23.43" T | Kabupaten Kepulauan Aru,<br>Provinsi Maluku      |
| Nawakula, Pulau             |           | Pulau          | 05°30'34.09" S<br>134°41'29.37" T | Kabupaten Kepulauan Aru,<br>Provinsi Maluku      |

| Nama Rupabumi                 | Nama Lain | Unsur Rupabumi | Koordinat                         | Keterangan Wilayah                               |
|-------------------------------|-----------|----------------|-----------------------------------|--|
| Neden, Pulau                  |           | Pulau          | 03°54'30.40" S<br>131°03'16.17" T | Kabupaten Seram Bagian Timur,<br>Provinsi Maluku |
| Neira, Pulau                  |           | Pulau          | 04°30'43.99" S<br>129°54'10.80" T | Kabupaten Maluku Tengah,<br>Provinsi Maluku      |
| Nera, Pulau                   |           | Pulau          | 07°46'07.00" S<br>131°00'20.00" T | Kabupaten Kepulauan Tanimbar,<br>Provinsi Maluku |
| Ngaf, Pulau                   |           | Pulau          | 05°37'21.00" S<br>132°35'16.00" T | Kabupaten Maluku Tenggara,<br>Provinsi Maluku    |
| Ngafahi, Pulau                |           | Pulau          | 07°13'12.38" S<br>131°24'15.22" T | Kabupaten Kepulauan Tanimbar,<br>Provinsi Maluku |
| Ngaifan, Pulau                |           | Pulau          | 05°35'11.07" S<br>134°41'04.99" T | Kabupaten Kepulauan Aru,<br>Provinsi Maluku      |
| Ngaisir, Pulau                |           | Pulau          | 06°23'53.00" S<br>134°22'36.99" T | Kabupaten Kepulauan Aru,<br>Provinsi Maluku      |
| Ngajerkawan, Pulau            |           | Pulau          | 05°48'34.21" S<br>134°44'09.17" T | Kabupaten Kepulauan Aru,<br>Provinsi Maluku      |
| Ngalur Mar, Pulau             |           | Pulau          | 05°53'40.48" S<br>134°43'13.15" T | Kabupaten Kepulauan Aru,<br>Provinsi Maluku      |
| Ngapuns, Nus                  |           | Pulau          | 07°10'54.00" S<br>131°30'06.99" T | Kabupaten Kepulauan Tanimbar,<br>Provinsi Maluku |
| Ngar, Pulau                   |           | Pulau          | 06°18'38.99" S<br>134°21'15.99" T | Kabupaten Kepulauan Aru,<br>Provinsi Maluku      |
| Ngarwearlaran Besar, Pulau    |           | Pulau          | 06°47'04.87" S<br>131°33'32.10" T | Kabupaten Kepulauan Tanimbar,<br>Provinsi Maluku |
| Ngarwearlaran Kecil, Pulau    |           | Pulau          | 06°47'07.43" S<br>131°33'36.97" T | Kabupaten Kepulauan Tanimbar,<br>Provinsi Maluku |
| Ngatun Dawan, Pulau           |           | Pulau          | 06°45'13.73" S<br>131°33'44.25" T | Kabupaten Kepulauan Tanimbar,<br>Provinsi Maluku |
| Ngatun Kou, Pulau             |           | Pulau          | 06°45'11.20" S<br>131°33'47.38" T | Kabupaten Kepulauan Tanimbar,<br>Provinsi Maluku |
| Ngawab, Pulau                 |           | Pulau          | 05°46'31.72" S<br>134°47'51.43" T | Kabupaten Kepulauan Aru,<br>Provinsi Maluku      |
| Ngefatachedan, Pulau          |           | Pulau          | 07°30'53.20" S<br>130°59'39.70" T | Kabupaten Kepulauan Tanimbar,<br>Provinsi Maluku |
| Ngefatachedan, Pulau          |           | Pulau          | 07°31'48.00" S<br>131°08'28.00" T | Kabupaten Kepulauan Tanimbar,<br>Provinsi Maluku |
| Ngerbal, Pulau                |           | Pulau          | 05°57'31.39" S<br>134°52'30.64" T | Kabupaten Kepulauan Aru,<br>Provinsi Maluku      |
| Ngeyam Madamar Sinnani, Pulau |           | Pulau          | 06°13'31.00" S<br>134°23'02.00" T | Kabupaten Kepulauan Aru,<br>Provinsi Maluku      |
| Ngeyam Madamar, Pulau         |           | Pulau          | 06°13'34.00" S<br>134°22'53.00" T | Kabupaten Kepulauan Aru,<br>Provinsi Maluku      |
| Ngeyam Tarahan, Pulau         |           | Pulau          | 06°13'57.00" S<br>134°22'49.00" T | Kabupaten Kepulauan Aru,<br>Provinsi Maluku      |
| Ngirit, Pulau                 |           | Pulau          | 06°00'20.00" S<br>132°27'22.00" T | Kabupaten Maluku Tenggara,<br>Provinsi Maluku    |
| Ngiru, Pulau                  |           | Pulau          | 05°37'38.13" S<br>133°00'09.29" T | Kabupaten Maluku Tenggara,<br>Provinsi Maluku    |
| Ngoba, Pulau                  |           | Pulau          | 05°20'07.00" S<br>134°31'09.87" T | Kabupaten Kepulauan Aru,<br>Provinsi Maluku      |
| Ngodan, Pulau                 |           | Pulau          | 05°34'03.00" S<br>132°35'24.00" T | Kabupaten Maluku Tenggara,<br>Provinsi Maluku    |
| Ngolin, Pulau                 |           | Pulau          | 07°45'14.00" S<br>130°56'56.00" T | Kabupaten Kepulauan Tanimbar,<br>Provinsi Maluku |
| Ngomukukin, Pulau             |           | Pulau          | 06°13'37.52" S<br>134°21'40.95" T | Kabupaten Kepulauan Aru,<br>Provinsi Maluku      |

| Nama Rupabumi        | Nama Lain  | Unsur Rupabumi | Koordinat                         | Keterangan Wilayah                               |
|----------------------|------------|----------------|-----------------------------------|--|
| Ngorfui, Pulau       |            | Pulau          | 06°27'38.00" S<br>134°28'59.99" T | Kabupaten Kepulauan Aru,<br>Provinsi Maluku      |
| Ngui, Pulau          |            | Pulau          | 06°30'38.00" S<br>134°46'14.00" T | Kabupaten Kepulauan Aru,<br>Provinsi Maluku      |
| Ngui, Pulau          |            | Pulau          | 06°21'41.00" S<br>134°19'31.00" T | Kabupaten Kepulauan Aru,<br>Provinsi Maluku      |
| Ngurnguva, Pulau     |            | Pulau          | 05°44'43.00" S<br>132°40'26.30" T | Kabupaten Maluku Tenggara,<br>Provinsi Maluku    |
| Ngurtutin, Pulau     |            | Pulau          | 05°08'37.87" S<br>132°01'06.22" T | Kota Tual, Provinsi Maluku                       |
| Ngurwuli, Pulau      |            | Pulau          | 07°29'56.19" S<br>130°59'23.03" T | Kabupaten Kepulauan Tanimbar,<br>Provinsi Maluku |
| Nila, Pulau          |            | Pulau          | 06°44'22.99" S<br>129°30'41.00" T | Kabupaten Maluku Tengah,<br>Provinsi Maluku      |
| Nine, Pulau          |            | Pulau          | 02°55'14.00" S<br>127°54'28.00" T | Kabupaten Seram Bagian Barat,<br>Provinsi Maluku |
| Nipas, Pulau         |            | Pulau          | 06°31'59.00" S<br>134°46'30.00" T | Kabupaten Kepulauan Aru,<br>Provinsi Maluku      |
| Nirwana Besar, Pulau |            | Pulau          | 03°22'20.35" S<br>127°08'16.01" T | Kabupaten Buru, Provinsi Maluku                  |
| Nirwana Kecil, Pulau |            | Pulau          | 03°22'30.63" S<br>127°08'04.73" T | Kabupaten Buru, Provinsi Maluku                  |
| Nitus, Nus           |            | Pulau          | 07°29'17.64" S<br>130°49'31.10" T | Kabupaten Kepulauan Tanimbar,<br>Provinsi Maluku |
| Nor, Pulau           |            | Pulau          | 06°28'19.29" S<br>134°28'36.86" T | Kabupaten Kepulauan Aru,<br>Provinsi Maluku      |
| Norun Cinani, Pulau  |            | Pulau          | 06°18'01.75" S<br>134°29'59.37" T | Kabupaten Kepulauan Aru,<br>Provinsi Maluku      |
| Norun Kwakwa, Pulau  |            | Pulau          | 06°18'12.64" S<br>134°30'02.50" T | Kabupaten Kepulauan Aru,<br>Provinsi Maluku      |
| Nu Kaha, Pulau       |            | Pulau          | 07°04'34.00" S<br>131°59'24.00" T | Kabupaten Kepulauan Tanimbar,<br>Provinsi Maluku |
| Nu Nui kabai, Pulau  |            | Pulau          | 06°19'50.00" S<br>134°17'49.99" T | Kabupaten Kepulauan Aru,<br>Provinsi Maluku      |
| Nu Yanat Roal, Pulau |            | Pulau          | 07°24'22.84" S<br>131°10'52.06" T | Kabupaten Kepulauan Tanimbar,<br>Provinsi Maluku |
| Nu Yanat, Pulau      |            | Pulau          | 08°05'11.00" S<br>131°05'08.99" T | Kabupaten Kepulauan Tanimbar,<br>Provinsi Maluku |
| Nuan, Pulau          |            | Pulau          | 07°55'52.90" S<br>131°21'38.99" T | Kabupaten Kepulauan Tanimbar,<br>Provinsi Maluku |
| Nuan, Pulau          |            | Pulau          | 07°39'16.99" S<br>131°03'06.00" T | Kabupaten Kepulauan Tanimbar,<br>Provinsi Maluku |
| Nuhu Sau, Pulau      |            | Pulau          | 05°36'27.64" S<br>132°43'10.72" T | Kabupaten Maluku Tenggara,<br>Provinsi Maluku    |
| Nuhu Yananhu, Pulau  |            | Pulau          | 05°37'57.00" S<br>132°58'54.00" T | Kabupaten Maluku Tenggara,<br>Provinsi Maluku    |
| Nuhu Yuthu, Pulau    |            | Pulau          | 05°38'26.00" S<br>133°01'04.00" T | Kabupaten Maluku Tenggara,<br>Provinsi Maluku    |
| Nuhuru, Pulau        | Nuhu Ru    | Pulau          | 05°42'38.99" S<br>132°45'20.99" T | Kabupaten Maluku Tenggara,<br>Provinsi Maluku    |
| Nuhuta, Pulau        | Nuhu Ta    | Pulau          | 05°54'27.00" S<br>132°27'51.00" T | Kabupaten Maluku Tenggara,<br>Provinsi Maluku    |
| Nuhutu wau, Pulau    | Nuhu Tuwau | Pulau          | 05°45'20.00" S<br>132°47'03.99" T | Kabupaten Maluku Tenggara,<br>Provinsi Maluku    |
| Nuhuyanko, Pulau     | Nuhu Yanko | Pulau          | 05°57'34.99" S<br>132°41'56.00" T | Kabupaten Maluku Tenggara,<br>Provinsi Maluku    |

| Nama Rupabumi         | Nama Lain | Unsur Rupabumi | Koordinat                         | Keterangan Wilayah                               |
|-----------------------|-----------|----------------|-----------------------------------|--|
| Nukus, Pulau          |           | Pulau          | 03°54'56.99" S<br>131°05'37.00" T | Kabupaten Seram Bagian Timur,<br>Provinsi Maluku |
| Nukus, Pulau          |           | Pulau          | 03°54'33.09" S<br>131°03'12.10" T | Kabupaten Seram Bagian Timur,<br>Provinsi Maluku |
| Nunnya, Pulau         |           | Pulau          | 05°42'06.00" S<br>132°14'35.00" T | Kota Tual, Provinsi Maluku                       |
| Nura, Pulau           |           | Pulau          | 05°45'22.00" S<br>132°34'41.99" T | Kabupaten Maluku Tenggara,<br>Provinsi Maluku    |
| Nusasw, Pulau         |           | Pulau          | 07°45'16.89" S<br>131°06'11.00" T | Kabupaten Kepulauan Tanimbar,<br>Provinsi Maluku |
| Nuskes Marumat, Pulau |           | Pulau          | 08°00'38.46" S<br>131°19'37.26" T | Kabupaten Kepulauan Tanimbar,<br>Provinsi Maluku |
| Nuskes Silay, Pulau   |           | Pulau          | 08°00'50.00" S<br>131°19'32.99" T | Kabupaten Kepulauan Tanimbar,<br>Provinsi Maluku |
| Nustabun, Pulau       |           | Pulau          | 08°01'57.22" S<br>131°11'33.78" T | Kabupaten Kepulauan Tanimbar,<br>Provinsi Maluku |
| Nustaram, Pulau       |           | Pulau          | 07°29'31.75" S<br>131°13'32.92" T | Kabupaten Kepulauan Tanimbar,<br>Provinsi Maluku |
| Nustual Kecil, Pulau  |           | Pulau          | 07°14'19.86" S<br>131°22'18.21" T | Kabupaten Kepulauan Tanimbar,<br>Provinsi Maluku |
| Nutkaltur, Pulau      |           | Pulau          | 06°39'24.99" S<br>131°35'30.99" T | Kabupaten Kepulauan Tanimbar,<br>Provinsi Maluku |
| O Nyarar Barat, Pulau |           | Pulau          | 08°03'49.07" S<br>131°16'27.28" T | Kabupaten Kepulauan Tanimbar,<br>Provinsi Maluku |
| O Nyarar Utara, Pulau |           | Pulau          | 08°03'51.09" S<br>131°16'39.90" T | Kabupaten Kepulauan Tanimbar,<br>Provinsi Maluku |
| O Nyarar, Pulau       |           | Pulau          | 08°03'55.40" S<br>131°16'36.59" T | Kabupaten Kepulauan Tanimbar,<br>Provinsi Maluku |
| Oaretal, Pulau        |           | Pulau          | 07°44'03.90" S<br>131°04'50.90" T | Kabupaten Kepulauan Tanimbar,<br>Provinsi Maluku |
| Odukwarisa, Pulau     |           | Pulau          | 06°12'59.50" S<br>134°20'22.80" T | Kabupaten Kepulauan Aru,<br>Provinsi Maluku      |
| Ohoiew, Pulau         |           | Pulau          | 05°41'26.86" S<br>132°37'55.79" T | Kabupaten Maluku Tenggara,<br>Provinsi Maluku    |
| Ohoimas, Pulau        |           | Pulau          | 05°26'30.00" S<br>132°43'13.00" T | Kota Tual, Provinsi Maluku                       |
| Ohoitir, Pulau        |           | Pulau          | 05°43'22.00" S<br>132°37'58.00" T | Kabupaten Maluku Tenggara,<br>Provinsi Maluku    |
| Ohoiwa, Pulau         |           | Pulau          | 05°42'06.00" S<br>132°37'12.00" T | Kabupaten Maluku Tenggara,<br>Provinsi Maluku    |
| Oirang, Pulau         |           | Pulau          | 03°59'49.15" S<br>131°26'12.91" T | Kabupaten Seram Bagian Timur,<br>Provinsi Maluku |
| Ojetaro, Pulau        |           | Pulau          | 06°24'09.00" S<br>134°22'32.00" T | Kabupaten Kepulauan Aru,<br>Provinsi Maluku      |
| Oki Kecil, Pulau      |           | Pulau          | 03°48'50.00" S<br>126°50'48.00" T | Kabupaten Buru Selatan,<br>Provinsi Maluku       |
| Oki, Pulau            |           | Pulau          | 03°48'41.23" S<br>126°50'49.89" T | Kabupaten Buru Selatan,<br>Provinsi Maluku       |
| Olat, Pulau           |           | Pulau          | 02°54'04.00" S<br>129°14'13.99" T | Kabupaten Maluku Tengah,<br>Provinsi Maluku      |
| Oli, Nusa             |           | Pulau          | 03°09'24.65" S<br>127°48'01.39" T | Kabupaten Seram Bagian Barat,<br>Provinsi Maluku |
| Olpot, Pulau          |           | Pulau          | 06°21'29.99" S<br>134°21'36.00" T | Kabupaten Kepulauan Aru,<br>Provinsi Maluku      |
| Omaniahu, Pulau       |           | Pulau          | 06°43'27.01" S<br>131°35'59.19" T | Kabupaten Kepulauan Tanimbar,<br>Provinsi Maluku |

| Nama Rupabumi               | Nama Lain | Unsur Rupabumi | Koordinat                         | Keterangan Wilayah                               |
|-----------------------------|-----------|----------------|-----------------------------------|--|
| Or, Pulau                   |           | Pulau          | 06°28'40.28" S<br>134°29'16.71" T | Kabupaten Kepulauan Aru,<br>Provinsi Maluku      |
| Ormol, Pulau                |           | Pulau          | 06°22'50.99" S<br>134°22'46.99" T | Kabupaten Kepulauan Aru,<br>Provinsi Maluku      |
| Osi, Pulau                  |           | Pulau          | 03°01'21.00" S<br>128°04'30.00" T | Kabupaten Seram Bagian Barat,<br>Provinsi Maluku |
| Oti, Pulau                  |           | Pulau          | 06°20'44.99" S<br>134°18'20.99" T | Kabupaten Kepulauan Aru,<br>Provinsi Maluku      |
| Palala Wan, Pulau           |           | Pulau          | 06°53'30.51" S<br>131°30'30.60" T | Kabupaten Kepulauan Tanimbar,<br>Provinsi Maluku |
| Pama, Pulau                 |           | Pulau          | 06°27'24.99" S<br>134°28'53.00" T | Kabupaten Kepulauan Aru,<br>Provinsi Maluku      |
| Pamasa, Pulau               |           | Pulau          | 06°19'50.00" S<br>134°18'49.00" T | Kabupaten Kepulauan Aru,<br>Provinsi Maluku      |
| Panasa, Pulau               |           | Pulau          | 06°32'03.00" S<br>134°46'08.00" T | Kabupaten Kepulauan Aru,<br>Provinsi Maluku      |
| Panjang, Pulau              |           | Pulau          | 04°00'51.00" S<br>131°13'30.00" T | Kabupaten Seram Bagian Timur,<br>Provinsi Maluku |
| Papasian, Pulau             |           | Pulau          | 06°18'06.00" S<br>134°21'13.00" T | Kabupaten Kepulauan Aru,<br>Provinsi Maluku      |
| Parang, Pulau               |           | Pulau          | 03°19'00.99" S<br>130°47'06.00" T | Kabupaten Seram Bagian Timur,<br>Provinsi Maluku |
| Pari, Pulau                 |           | Pulau          | 06°21'06.00" S<br>134°18'16.99" T | Kabupaten Kepulauan Aru,<br>Provinsi Maluku      |
| Pasir Panjang Dua, Pulau    |           | Pulau          | 07°04'06.10" S<br>131°25'55.72" T | Kabupaten Kepulauan Tanimbar,<br>Provinsi Maluku |
| Pasir Panjang Empat, Pulau  |           | Pulau          | 07°04'09.22" S<br>131°25'59.98" T | Kabupaten Kepulauan Tanimbar,<br>Provinsi Maluku |
| Pasir Panjang Satu, Pulau   |           | Pulau          | 07°04'07.28" S<br>131°25'56.44" T | Kabupaten Kepulauan Tanimbar,<br>Provinsi Maluku |
| Pasir Panjang Tiga, Pulau   |           | Pulau          | 07°04'09.82" S<br>131°25'59.74" T | Kabupaten Kepulauan Tanimbar,<br>Provinsi Maluku |
| Pasir Putih Manipa, Pulau   |           | Pulau          | 03°18'11.07" S<br>127°37'04.96" T | Kabupaten Seram Bagian Barat,<br>Provinsi Maluku |
| Pasir, Pulau                |           | Pulau          | 03°05'28.50" S<br>127°57'18.22" T | Kabupaten Seram Bagian Barat,<br>Provinsi Maluku |
| Patjurin, Pulau             |           | Pulau          | 06°23'44.99" S<br>134°20'57.00" T | Kabupaten Kepulauan Aru,<br>Provinsi Maluku      |
| Pelor Owuy, Pulau           |           | Pulau          | 06°17'20.00" S<br>134°28'07.00" T | Kabupaten Kepulauan Aru,<br>Provinsi Maluku      |
| Penambulai, Pulau           |           | Pulau          | 06°22'31.00" S<br>134°51'24.99" T | Kabupaten Kepulauan Aru,<br>Provinsi Maluku      |
| Penjuring Dedan, Pulau      |           | Pulau          | 06°45'22.00" S<br>134°31'27.00" T | Kabupaten Kepulauan Aru,<br>Provinsi Maluku      |
| Penjuring Jerjergo, Pulau   |           | Pulau          | 06°42'11.00" S<br>134°30'05.00" T | Kabupaten Kepulauan Aru,<br>Provinsi Maluku      |
| Penjuring Ler, Pulau        |           | Pulau          | 06°42'38.99" S<br>134°30'34.99" T | Kabupaten Kepulauan Aru,<br>Provinsi Maluku      |
| Penjuring Lir, Pulau        |           | Pulau          | 06°45'09.00" S<br>134°31'50.99" T | Kabupaten Kepulauan Aru,<br>Provinsi Maluku      |
| Penjuring Lou, Pulau        |           | Pulau          | 06°39'36.00" S<br>134°31'49.00" T | Kabupaten Kepulauan Aru,<br>Provinsi Maluku      |
| Penjuring Manamarlou, Pulau |           | Pulau          | 06°41'48.00" S<br>134°29'06.00" T | Kabupaten Kepulauan Aru,<br>Provinsi Maluku      |
| Penjuring Nin, Pulau        |           | Pulau          | 06°43'17.00" S<br>134°30'34.99" T | Kabupaten Kepulauan Aru,<br>Provinsi Maluku      |



| Nama Rupabumi             | Nama Lain | Unsur Rupabumi | Koordinat                         | Keterangan Wilayah                               |
|---------------------------|-----------|----------------|-----------------------------------|--|
| Penjuring Ra, Pulau       |           | Pulau          | 06°40'23.00" S<br>134°30'28.00" T | Kabupaten Kepulauan Aru,<br>Provinsi Maluku      |
| Penjuring Rarar, Pulau    |           | Pulau          | 06°42'07.99" S<br>134°29'46.00" T | Kabupaten Kepulauan Aru,<br>Provinsi Maluku      |
| Penjuring Sian, Pulau     |           | Pulau          | 06°42'07.99" S<br>134°28'12.00" T | Kabupaten Kepulauan Aru,<br>Provinsi Maluku      |
| Penjuring Tepurang, Pulau |           | Pulau          | 06°42'41.00" S<br>134°30'22.00" T | Kabupaten Kepulauan Aru,<br>Provinsi Maluku      |
| Penjuring Terangan, Pulau |           | Pulau          | 06°45'51.00" S<br>134°31'59.00" T | Kabupaten Kepulauan Aru,<br>Provinsi Maluku      |
| Penjuring Tit, Pulau      |           | Pulau          | 06°41'13.99" S<br>134°30'54.00" T | Kabupaten Kepulauan Aru,<br>Provinsi Maluku      |
| Penjuring Tubir, Pulau    |           | Pulau          | 06°42'56.99" S<br>134°30'38.99" T | Kabupaten Kepulauan Aru,<br>Provinsi Maluku      |
| Penjuring, Pulau          |           | Pulau          | 06°44'22.99" S<br>134°30'16.99" T | Kabupaten Kepulauan Aru,<br>Provinsi Maluku      |
| Pepaya Besar, Pulau       |           | Pulau          | 07°04'29.77" S<br>131°25'43.91" T | Kabupaten Kepulauan Tanimbar,<br>Provinsi Maluku |
| Pepaya Kecil, Pulau       |           | Pulau          | 07°04'26.60" S<br>131°25'40.70" T | Kabupaten Kepulauan Tanimbar,<br>Provinsi Maluku |
| Pilua, Pulau              |           | Pulau          | 07°59'04.08" S<br>125°44'56.82" T | Kabupaten Maluku Barat Daya,<br>Provinsi Maluku  |
| Ples, Pulau               |           | Pulau          | 06°11'08.99" S<br>134°18'47.00" T | Kabupaten Kepulauan Aru,<br>Provinsi Maluku      |
| Pohonbatu, Pulau          |           | Pulau          | 03°06'24.88" S<br>127°58'02.82" T | Kabupaten Seram Bagian Barat,<br>Provinsi Maluku |
| Pombo Besar, Pulau        |           | Pulau          | 06°32'19.29" S<br>134°33'17.77" T | Kabupaten Kepulauan Aru,<br>Provinsi Maluku      |
| Pombo Kecil, Pulau        |           | Pulau          | 06°32'36.88" S<br>134°33'07.06" T | Kabupaten Kepulauan Aru,<br>Provinsi Maluku      |
| Pombo, Pulau              |           | Pulau          | 03°20'19.53" S<br>127°32'06.66" T | Kabupaten Seram Bagian Barat,<br>Provinsi Maluku |
| Pombo, Pulau              |           | Pulau          | 03°31'49.34" S<br>128°22'37.17" T | Kabupaten Maluku Tengah,<br>Provinsi Maluku      |
| Pomboboi, Pulau           |           | Pulau          | 03°37'52.18" S<br>128°39'19.79" T | Kabupaten Maluku Tengah,<br>Provinsi Maluku      |
| Potjalai, Pulau           |           | Pulau          | 06°35'58.25" S<br>134°46'18.91" T | Kabupaten Kepulauan Aru,<br>Provinsi Maluku      |
| Pua, Pulau                |           | Pulau          | 02°56'28.00" S<br>127°53'58.99" T | Kabupaten Seram Bagian Barat,<br>Provinsi Maluku |
| Puga, Pulau               |           | Pulau          | 06°23'17.00" S<br>134°22'32.00" T | Kabupaten Kepulauan Aru,<br>Provinsi Maluku      |
| Pulaukecil, Pulau         |           | Pulau          | 03°42'44.66" S<br>126°24'00.00" T | Kabupaten Buru Selatan,<br>Provinsi Maluku       |
| Pundena, Pulau            |           | Pulau          | 06°14'49.99" S<br>134°26'12.99" T | Kabupaten Kepulauan Aru,<br>Provinsi Maluku      |
| Rakean, Pulau             |           | Pulau          | 05°26'26.00" S<br>132°42'18.00" T | Kota Tual, Provinsi Maluku                       |
| Rantusan, Pulau           |           | Pulau          | 07°41'30.30" S<br>131°06'40.20" T | Kabupaten Kepulauan Tanimbar,<br>Provinsi Maluku |
| Rargajeliadasoanfo, Pulau |           | Pulau          | 06°38'17.99" S<br>134°15'42.00" T | Kabupaten Kepulauan Aru,<br>Provinsi Maluku      |
| Rarsamang, Pulau          |           | Pulau          | 06°24'17.78" S<br>134°22'54.72" T | Kabupaten Kepulauan Aru,<br>Provinsi Maluku      |
| Rasina Sula, Pulau        |           | Pulau          | 06°31'34.52" S<br>134°33'19.39" T | Kabupaten Kepulauan Aru,<br>Provinsi Maluku      |



| Nama Rupabumi         | Nama Lain | Unsur Rupabumi | Koordinat                         | Keterangan Wilayah                               |
|-----------------------|-----------|----------------|-----------------------------------|--|
| Rataleman, Pulau      | Pulau Bat | Pulau          | 07°47'42.97" S<br>131°07'57.81" T | Kabupaten Kepulauan Tanimbar,<br>Provinsi Maluku |
| Rawrawi, Pulau        |           | Pulau          | 06°58'56.42" S<br>131°35'31.87" T | Kabupaten Kepulauan Tanimbar,<br>Provinsi Maluku |
| Redong, Pulau         |           | Pulau          | 07°40'14.99" S<br>125°55'12.00" T | Kabupaten Maluku Barat Daya,<br>Provinsi Maluku  |
| Ree Kot, Pulau        |           | Pulau          | 05°38'03.20" S<br>132°15'37.19" T | Kota Tual, Provinsi Maluku                       |
| Ree Laai, Pulau       |           | Pulau          | 05°37'22.00" S<br>132°14'49.99" T | Kota Tual, Provinsi Maluku                       |
| Ree Yanan, Pulau      |           | Pulau          | 05°38'15.00" S<br>132°15'40.00" T | Kota Tual, Provinsi Maluku                       |
| Remnuang, Pulau       |           | Pulau          | 07°10'52.39" S<br>131°43'23.90" T | Kabupaten Kepulauan Tanimbar,<br>Provinsi Maluku |
| Renla, Pulau          |           | Pulau          | 05°46'50.17" S<br>134°44'56.90" T | Kabupaten Kepulauan Aru,<br>Provinsi Maluku      |
| Rens, Nus             |           | Pulau          | 05°42'04.00" S<br>132°16'14.00" T | Kota Tual, Provinsi Maluku                       |
| Rhun, Pulau           |           | Pulau          | 04°33'29.00" S<br>129°40'52.00" T | Kabupaten Maluku Tengah,<br>Provinsi Maluku      |
| Romang, Pulau         |           | Pulau          | 07°34'48.97" S<br>127°23'56.82" T | Kabupaten Maluku Barat Daya,<br>Provinsi Maluku  |
| Rotan, Pulau          |           | Pulau          | 06°18'27.00" S<br>134°19'32.99" T | Kabupaten Kepulauan Aru,<br>Provinsi Maluku      |
| Rubai, Pulau          |           | Pulau          | 06°29'55.00" S<br>134°29'35.00" T | Kabupaten Kepulauan Aru,<br>Provinsi Maluku      |
| Ruban, Pulau          |           | Pulau          | 06°23'38.42" S<br>134°21'55.26" T | Kabupaten Kepulauan Aru,<br>Provinsi Maluku      |
| Ruen, Pulau           |           | Pulau          | 05°26'40.12" S<br>132°43'50.27" T | Kota Tual, Provinsi Maluku                       |
| Rumadan Laer, Pulau   |           | Pulau          | 05°29'51.00" S<br>132°44'16.00" T | Kota Tual, Provinsi Maluku                       |
| Rumadan, Pulau        |           | Pulau          | 05°29'30.99" S<br>132°45'20.99" T | Kota Tual, Provinsi Maluku                       |
| Rungul Nanai, Pulau   |           | Pulau          | 06°17'42.16" S<br>134°29'34.00" T | Kabupaten Kepulauan Aru,<br>Provinsi Maluku      |
| Rungul Nannain, Pulau |           | Pulau          | 06°18'32.02" S<br>134°32'02.19" T | Kabupaten Kepulauan Aru,<br>Provinsi Maluku      |
| Sabal, Pulau          |           | Pulau          | 07°32'03.47" S<br>130°58'53.30" T | Kabupaten Kepulauan Tanimbar,<br>Provinsi Maluku |
| Saber, Pulau          |           | Pulau          | 06°11'06.00" S<br>134°50'01.00" T | Kabupaten Kepulauan Aru,<br>Provinsi Maluku      |
| Sabir, Pulau          |           | Pulau          | 05°57'34.41" S<br>134°52'36.69" T | Kabupaten Kepulauan Aru,<br>Provinsi Maluku      |
| Sabiro, Pulau         |           | Pulau          | 06°23'33.00" S<br>134°22'34.00" T | Kabupaten Kepulauan Aru,<br>Provinsi Maluku      |
| Sagoria, Pulau        |           | Pulau          | 06°17'35.00" S<br>134°18'46.00" T | Kabupaten Kepulauan Aru,<br>Provinsi Maluku      |
| Saiwhai, Pulau        |           | Pulau          | 05°27'34.72" S<br>134°39'46.82" T | Kabupaten Kepulauan Aru,<br>Provinsi Maluku      |
| Saka, Pulau           |           | Pulau          | 03°03'23.54" S<br>128°05'00.52" T | Kabupaten Seram Bagian Barat,<br>Provinsi Maluku |
| Sakula, Pulau         |           | Pulau          | 05°31'23.30" S<br>134°42'13.35" T | Kabupaten Kepulauan Aru,<br>Provinsi Maluku      |
| Samatara, Pulau       |           | Pulau          | 06°17'57.99" S<br>134°20'03.99" T | Kabupaten Kepulauan Aru,<br>Provinsi Maluku      |

| Nama Rupabumi           | Nama Lain | Unsur Rupabumi | Koordinat                         | Keterangan Wilayah                               |
|-------------------------|-----------|----------------|-----------------------------------|--|
| Saparua, Pulau          |           | Pulau          | 03°33'15.00" S<br>128°40'00.00" T | Kabupaten Maluku Tengah,<br>Provinsi Maluku      |
| Sarasini Kwakwa, Pulau  |           | Pulau          | 06°13'07.35" S<br>134°51'17.01" T | Kabupaten Kepulauan Aru,<br>Provinsi Maluku      |
| Sarasini Sinnani, Pulau |           | Pulau          | 06°13'13.59" S<br>134°51'12.89" T | Kabupaten Kepulauan Aru,<br>Provinsi Maluku      |
| Sareman Rewaun, Pulau   |           | Pulau          | 06°01'10.30" S<br>134°51'57.74" T | Kabupaten Kepulauan Aru,<br>Provinsi Maluku      |
| Sariba Apra, Pulau      |           | Pulau          | 06°32'38.00" S<br>134°12'55.00" T | Kabupaten Kepulauan Aru,<br>Provinsi Maluku      |
| Sariba Semar, Pulau     |           | Pulau          | 06°32'17.00" S<br>134°13'13.00" T | Kabupaten Kepulauan Aru,<br>Provinsi Maluku      |
| Sariba, Pulau           |           | Pulau          | 06°31'43.00" S<br>134°13'12.00" T | Kabupaten Kepulauan Aru,<br>Provinsi Maluku      |
| Sasifi, Pulau           |           | Pulau          | 03°55'00.38" S<br>131°02'08.17" T | Kabupaten Seram Bagian Timur,<br>Provinsi Maluku |
| Satu Lailawan, Pulau    |           | Pulau          | 08°09'35.48" S<br>128°33'43.79" T | Kabupaten Maluku Barat Daya,<br>Provinsi Maluku  |
| Satu Liakra, Pulau      |           | Pulau          | 08°08'54.25" S<br>128°41'37.54" T | Kabupaten Maluku Barat Daya,<br>Provinsi Maluku  |
| Satu Metutun, Pulau     |           | Pulau          | 08°09'07.92" S<br>128°41'48.65" T | Kabupaten Maluku Barat Daya,<br>Provinsi Maluku  |
| Satu Tia'Ta, Pulau      |           | Pulau          | 08°09'33.00" S<br>128°43'41.00" T | Kabupaten Maluku Barat Daya,<br>Provinsi Maluku  |
| Satu Warmamang, Pulau   |           | Pulau          | 08°11'49.16" S<br>128°43'15.82" T | Kabupaten Maluku Barat Daya,<br>Provinsi Maluku  |
| Sawer, Pulau            |           | Pulau          | 05°37'22.15" S<br>132°42'45.10" T | Kabupaten Maluku Tenggara,<br>Provinsi Maluku    |
| Seira, Pulau            |           | Pulau          | 07°40'45.00" S<br>131°02'26.99" T | Kabupaten Kepulauan Tanimbar,<br>Provinsi Maluku |
| Sejer, Pulau            |           | Pulau          | 06°11'34.68" S<br>134°52'55.87" T | Kabupaten Kepulauan Aru,<br>Provinsi Maluku      |
| Selaru, Pulau           |           | Pulau          | 08°11'02.00" S<br>130°57'42.99" T | Kabupaten Kepulauan Tanimbar,<br>Provinsi Maluku |
| Selsel, Pulau           |           | Pulau          | 06°19'59.99" S<br>134°20'08.00" T | Kabupaten Kepulauan Aru,<br>Provinsi Maluku      |
| Selu, Pulau             |           | Pulau          | 07°32'24.09" S<br>130°55'07.45" T | Kabupaten Kepulauan Tanimbar,<br>Provinsi Maluku |
| Semai, Pulau            |           | Pulau          | 06°22'23.99" S<br>134°21'31.00" T | Kabupaten Kepulauan Aru,<br>Provinsi Maluku      |
| Sengar Sian, Pulau      |           | Pulau          | 05°54'32.32" S<br>134°44'18.56" T | Kabupaten Kepulauan Aru,<br>Provinsi Maluku      |
| Sengar, Pulau           |           | Pulau          | 06°27'47.99" S<br>134°28'27.00" T | Kabupaten Kepulauan Aru,<br>Provinsi Maluku      |
| Seram Laut, Pulau       |           | Pulau          | 03°53'16.00" S<br>130°56'01.00" T | Kabupaten Seram Bagian Timur,<br>Provinsi Maluku |
| Seram, Pulau            |           | Pulau          | 03°07'32.99" S<br>129°21'37.00" T | Provinsi Maluku                                  |
| Serani, Pulau           |           | Pulau          | 03°02'19.46" S<br>127°50'30.26" T | Kabupaten Seram Bagian Barat,<br>Provinsi Maluku |
| Serar, Pulau            |           | Pulau          | 06°05'46.00" S<br>134°47'29.00" T | Kabupaten Kepulauan Aru,<br>Provinsi Maluku      |
| Sermata, Pulau          |           | Pulau          | 08°13'03.00" S<br>128°55'45.00" T | Kabupaten Maluku Barat Daya,<br>Provinsi Maluku  |
| Serua, Pulau            |           | Pulau          | 06°18'38.16" S<br>130°01'01.53" T | Kabupaten Maluku Tengah,<br>Provinsi Maluku      |

| Nama Rupabumi           | Nama Lain | Unsur Rupabumi | Koordinat                         | Keterangan Wilayah                               |
|-------------------------|-----------|----------------|-----------------------------------|--|
| Serwaku, Pulau          |           | Pulau          | 06°20'02.00" S<br>134°19'41.00" T | Kabupaten Kepulauan Aru,<br>Provinsi Maluku      |
| Sewerjal, Pulau         |           | Pulau          | 05°53'44.77" S<br>134°43'14.12" T | Kabupaten Kepulauan Aru,<br>Provinsi Maluku      |
| Siadarau, Pulau         |           | Pulau          | 06°14'29.00" S<br>134°25'14.00" T | Kabupaten Kepulauan Aru,<br>Provinsi Maluku      |
| Siam, Pulau             |           | Pulau          | 06°23'52.42" S<br>134°22'13.42" T | Kabupaten Kepulauan Aru,<br>Provinsi Maluku      |
| Sien, Pulau             |           | Pulau          | 05°54'30.96" S<br>134°44'01.00" T | Kabupaten Kepulauan Aru,<br>Provinsi Maluku      |
| Sif Landyoor Du, Pulau  |           | Pulau          | 07°39'00.50" S<br>131°37'19.04" T | Kabupaten Kepulauan Tanimbar,<br>Provinsi Maluku |
| Sif Landyoor Sa, Pulau  |           | Pulau          | 07°39'00.78" S<br>131°37'18.98" T | Kabupaten Kepulauan Tanimbar,<br>Provinsi Maluku |
| Sif Landyoor Tel, Pulau |           | Pulau          | 07°39'00.25" S<br>131°37'19.20" T | Kabupaten Kepulauan Tanimbar,<br>Provinsi Maluku |
| Sife Ain Anak, Pulau    |           | Pulau          | 08°02'08.80" S<br>131°17'38.78" T | Kabupaten Kepulauan Tanimbar,<br>Provinsi Maluku |
| Sife Ain Da, Pulau      |           | Pulau          | 08°02'01.40" S<br>131°17'37.51" T | Kabupaten Kepulauan Tanimbar,<br>Provinsi Maluku |
| Sife Ain Dol, Pulau     |           | Pulau          | 08°02'03.30" S<br>131°17'37.46" T | Kabupaten Kepulauan Tanimbar,<br>Provinsi Maluku |
| Sife Ain, Pulau         |           | Pulau          | 08°02'05.60" S<br>131°17'40.09" T | Kabupaten Kepulauan Tanimbar,<br>Provinsi Maluku |
| Sifetubun, Pulau        |           | Pulau          | 08°03'45.26" S<br>131°16'48.79" T | Kabupaten Kepulauan Tanimbar,<br>Provinsi Maluku |
| Sikoikoi, Pulau         |           | Pulau          | 06°23'51.00" S<br>134°21'54.00" T | Kabupaten Kepulauan Aru,<br>Provinsi Maluku      |
| Silaar, Pulau           |           | Pulau          | 06°00'32.00" S<br>132°27'15.99" T | Kabupaten Maluku Tenggara,<br>Provinsi Maluku    |
| Sima, Pulau             |           | Pulau          | 06°31'39.00" S<br>134°46'19.99" T | Kabupaten Kepulauan Aru,<br>Provinsi Maluku      |
| Simaborai, Pulau        |           | Pulau          | 06°23'40.10" S<br>134°21'57.68" T | Kabupaten Kepulauan Aru,<br>Provinsi Maluku      |
| Simbakora, Pulau        |           | Pulau          | 06°28'51.40" S<br>134°50'44.36" T | Kabupaten Kepulauan Aru,<br>Provinsi Maluku      |
| Sinai, Pulau            |           | Pulau          | 06°24'29.99" S<br>134°25'12.00" T | Kabupaten Kepulauan Aru,<br>Provinsi Maluku      |
| Sinan Aben Gwau, Pulau  |           | Pulau          | 05°55'07.00" S<br>134°46'00.99" T | Kabupaten Kepulauan Aru,<br>Provinsi Maluku      |
| Sinan Aben, Pulau       |           | Pulau          | 05°55'04.00" S<br>134°46'09.00" T | Kabupaten Kepulauan Aru,<br>Provinsi Maluku      |
| Sirbel, Pulau           |           | Pulau          | 06°28'55.43" S<br>134°29'01.14" T | Kabupaten Kepulauan Aru,<br>Provinsi Maluku      |
| Sirih, Pulau            |           | Pulau          | 02°54'06.00" S<br>128°07'21.00" T | Kabupaten Seram Bagian Barat,<br>Provinsi Maluku |
| Sirjoir, Pulau          |           | Pulau          | 06°28'37.99" S<br>134°08'08.00" T | Kabupaten Kepulauan Aru,<br>Provinsi Maluku      |
| Sirlau, Pulau           |           | Pulau          | 06°19'08.00" S<br>134°21'24.00" T | Kabupaten Kepulauan Aru,<br>Provinsi Maluku      |
| Sirlawi, Pulau          |           | Pulau          | 06°21'07.99" S<br>134°18'06.00" T | Kabupaten Kepulauan Aru,<br>Provinsi Maluku      |
| Sirnai, Pulau           |           | Pulau          | 06°27'38.99" S<br>134°28'43.00" T | Kabupaten Kepulauan Aru,<br>Provinsi Maluku      |
| Sirnam, Pulau           |           | Pulau          | 06°19'38.60" S<br>134°17'56.85" T | Kabupaten Kepulauan Aru,<br>Provinsi Maluku      |

| Nama Rupabumi               | Nama Lain                | Unsur Rupabumi | Koordinat                         | Keterangan Wilayah                               |
|-----------------------------|--------------------------|----------------|-----------------------------------|--|
| Sirpapa, Pulau              |                          | Pulau          | 06°29'01.71" S<br>134°29'04.56" T | Kabupaten Kepulauan Aru,<br>Provinsi Maluku      |
| Sirsir, Pulau               |                          | Pulau          | 05°31'29.10" S<br>134°28'51.92" T | Kabupaten Kepulauan Aru,<br>Provinsi Maluku      |
| Sirtui, Pulau               |                          | Pulau          | 06°23'37.00" S<br>134°22'32.00" T | Kabupaten Kepulauan Aru,<br>Provinsi Maluku      |
| Sirwaku, Pulau              |                          | Pulau          | 06°28'48.00" S<br>134°29'02.00" T | Kabupaten Kepulauan Aru,<br>Provinsi Maluku      |
| Sirway, Pulau               |                          | Pulau          | 06°14'31.99" S<br>134°15'13.00" T | Kabupaten Kepulauan Aru,<br>Provinsi Maluku      |
| Sivivi, Pulau               |                          | Pulau          | 03°54'24.19" S<br>131°03'25.80" T | Kabupaten Seram Bagian Timur,<br>Provinsi Maluku |
| Siwa, Pulau                 |                          | Pulau          | 06°17'52.00" S<br>134°20'15.00" T | Kabupaten Kepulauan Aru,<br>Provinsi Maluku      |
| Sokwa Risa, Pulau           |                          | Pulau          | 06°19'42.61" S<br>134°32'22.43" T | Kabupaten Kepulauan Aru,<br>Provinsi Maluku      |
| Somarwain Atakanak, Pulau   | Pulau Somarwain<br>Kecil | Pulau          | 08°02'19.70" S<br>131°17'42.43" T | Kabupaten Kepulauan Tanimbar,<br>Provinsi Maluku |
| Somarwain Silai, Pulau      | Pulau Somarwain<br>Besar | Pulau          | 08°02'21.99" S<br>131°17'43.21" T | Kabupaten Kepulauan Tanimbar,<br>Provinsi Maluku |
| Somarwaintubun Utara, Pulau |                          | Pulau          | 08°02'20.60" S<br>131°17'43.80" T | Kabupaten Kepulauan Tanimbar,<br>Provinsi Maluku |
| Somarwaintubun, Pulau       |                          | Pulau          | 08°02'21.59" S<br>131°17'44.30" T | Kabupaten Kepulauan Tanimbar,<br>Provinsi Maluku |
| Sua, Pulau                  |                          | Pulau          | 05°28'09.99" S<br>132°44'10.00" T | Kota Tual, Provinsi Maluku                       |
| Suanggi, Pulau              |                          | Pulau          | 03°18'10.00" S<br>127°28'22.00" T | Kabupaten Seram Bagian Barat,<br>Provinsi Maluku |
| Suket, Pulau                | Pulau Nirwana            | Pulau          | 03°22'12.47" S<br>127°05'21.43" T | Kabupaten Buru, Provinsi Maluku                  |
| Sukler, Pulau               |                          | Pulau          | 07°38'34.00" S<br>130°56'52.00" T | Kabupaten Kepulauan Tanimbar,<br>Provinsi Maluku |
| Sular Ntuba, Pulau          |                          | Pulau          | 06°53'55.53" S<br>131°30'09.36" T | Kabupaten Kepulauan Tanimbar,<br>Provinsi Maluku |
| Sun, Pulau                  |                          | Pulau          | 06°16'53.00" S<br>134°18'24.99" T | Kabupaten Kepulauan Aru,<br>Provinsi Maluku      |
| Syahadat, Pulau             |                          | Pulau          | 05°43'04.03" S<br>132°16'29.24" T | Kota Tual, Provinsi Maluku                       |
| Syahrir, Pulau              |                          | Pulau          | 04°29'49.99" S<br>129°56'13.20" T | Kabupaten Maluku Tengah,<br>Provinsi Maluku      |
| Tabar, Pulau                |                          | Pulau          | 05°48'52.81" S<br>134°46'56.49" T | Kabupaten Kepulauan Aru,<br>Provinsi Maluku      |
| Tabar, Pulau                |                          | Pulau          | 06°23'44.99" S<br>134°20'34.00" T | Kabupaten Kepulauan Aru,<br>Provinsi Maluku      |
| Tabarfufun, Pulau           |                          | Pulau          | 05°53'27.92" S<br>134°46'19.88" T | Kabupaten Kepulauan Aru,<br>Provinsi Maluku      |
| Tafir, Pulau                |                          | Pulau          | 06°20'29.00" S<br>134°18'28.00" T | Kabupaten Kepulauan Aru,<br>Provinsi Maluku      |
| Tagunnawahia, Pulau         |                          | Pulau          | 05°34'36.33" S<br>134°39'17.53" T | Kabupaten Kepulauan Aru,<br>Provinsi Maluku      |
| Tagur, Pulau                |                          | Pulau          | 05°47'53.31" S<br>134°44'54.30" T | Kabupaten Kepulauan Aru,<br>Provinsi Maluku      |
| Takuwahia, Pulau            |                          | Pulau          | 05°31'17.76" S<br>134°42'34.23" T | Kabupaten Kepulauan Aru,<br>Provinsi Maluku      |
| Talang Emsian, Pulau        |                          | Pulau          | 03°47'50.15" S<br>126°31'42.69" T | Kabupaten Buru Selatan,<br>Provinsi Maluku       |

| Nama Rupabumi                | Nama Lain | Unsur Rupabumi | Koordinat                         | Keterangan Wilayah                               |
|------------------------------|-----------|----------------|-----------------------------------|--|
| Talang Rua, Pulau            |           | Pulau          | 03°47'54.22" S<br>126°31'52.46" T | Kabupaten Buru Selatan,<br>Provinsi Maluku       |
| Talbaul, Pulau               |           | Pulau          | 06°43'23.00" S<br>134°26'37.00" T | Kabupaten Kepulauan Aru,<br>Provinsi Maluku      |
| Talbaulgoriri, Pulau         |           | Pulau          | 06°43'19.99" S<br>134°26'53.99" T | Kabupaten Kepulauan Aru,<br>Provinsi Maluku      |
| Talikkibi Kecil, Pulau       |           | Pulau          | 07°19'35.01" S<br>131°13'45.98" T | Kabupaten Kepulauan Tanimbar,<br>Provinsi Maluku |
| Tam, Pulau                   |           | Pulau          | 05°44'37.00" S<br>132°11'03.99" T | Kota Tual, Provinsi Maluku                       |
| Tamadawinin, Pulau           |           | Pulau          | 05°34'21.74" S<br>134°36'46.76" T | Kabupaten Kepulauan Aru,<br>Provinsi Maluku      |
| Tamata Deman, Pulau          |           | Pulau          | 05°22'21.08" S<br>134°36'27.48" T | Kabupaten Kepulauan Aru,<br>Provinsi Maluku      |
| Tampea, Pulau                |           | Pulau          | 06°35'03.00" S<br>134°45'42.00" T | Kabupaten Kepulauan Aru,<br>Provinsi Maluku      |
| Tandula, Pulau               |           | Pulau          | 07°45'03.89" S<br>131°04'49.00" T | Kabupaten Kepulauan Tanimbar,<br>Provinsi Maluku |
| Tanger, Pulau                |           | Pulau          | 06°20'34.00" S<br>134°17'53.00" T | Kabupaten Kepulauan Aru,<br>Provinsi Maluku      |
| Tangwain, Pulau              |           | Pulau          | 05°46'59.00" S<br>132°33'56.00" T | Kabupaten Maluku Tenggara,<br>Provinsi Maluku    |
| Tanimbar Kei, Pulau          |           | Pulau          | 06°01'26.00" S<br>132°26'58.99" T | Kabupaten Maluku Tenggara,<br>Provinsi Maluku    |
| Tanjung Batu-batu, Pulau     |           | Pulau          | 03°01'20.48" S<br>128°04'51.88" T | Kabupaten Seram Bagian Barat,<br>Provinsi Maluku |
| Tanjung Pasirlauran, Pulau   |           | Pulau          | 07°22'05.86" S<br>131°13'08.69" T | Kabupaten Kepulauan Tanimbar,<br>Provinsi Maluku |
| Tanjung Urangar Dua, Pulau   |           | Pulau          | 07°04'05.85" S<br>131°25'52.81" T | Kabupaten Kepulauan Tanimbar,<br>Provinsi Maluku |
| Tanjung Urangar Satu, Pulau  |           | Pulau          | 07°04'05.89" S<br>131°25'52.29" T | Kabupaten Kepulauan Tanimbar,<br>Provinsi Maluku |
| Tanjunggaidesi Jina, Pulau   |           | Pulau          | 06°10'26.00" S<br>134°18'20.99" T | Kabupaten Kepulauan Aru,<br>Provinsi Maluku      |
| Tanjunggaidesi Sisiay, Pulau |           | Pulau          | 06°10'30.74" S<br>134°18'30.96" T | Kabupaten Kepulauan Aru,<br>Provinsi Maluku      |
| Taran, Nus                   |           | Pulau          | 07°09'41.06" S<br>131°30'25.02" T | Kabupaten Kepulauan Tanimbar,<br>Provinsi Maluku |
| Tarterlera Da, Watu          |           | Pulau          | 06°41'51.14" S<br>131°37'27.12" T | Kabupaten Kepulauan Tanimbar,<br>Provinsi Maluku |
| Tarterlera Roal, Watu        |           | Pulau          | 06°41'53.56" S<br>131°37'27.25" T | Kabupaten Kepulauan Tanimbar,<br>Provinsi Maluku |
| Tarwa, Pulau                 |           | Pulau          | 05°48'10.00" S<br>132°37'13.00" T | Kabupaten Maluku Tenggara,<br>Provinsi Maluku    |
| Tatinang, Pulau              |           | Pulau          | 03°05'27.31" S<br>127°58'39.79" T | Kabupaten Seram Bagian Barat,<br>Provinsi Maluku |
| Tatumbu Besar, Pulau         |           | Pulau          | 03°02'21.99" S<br>128°05'29.00" T | Kabupaten Seram Bagian Barat,<br>Provinsi Maluku |
| Tatumbu Bundar, Pulau        |           | Pulau          | 03°02'57.00" S<br>128°05'25.00" T | Kabupaten Seram Bagian Barat,<br>Provinsi Maluku |
| Tatumbu Surati, Pulau        |           | Pulau          | 03°02'15.00" S<br>128°05'26.99" T | Kabupaten Seram Bagian Barat,<br>Provinsi Maluku |
| Tatumbu, Pulau               |           | Pulau          | 03°01'17.00" S<br>128°05'03.00" T | Kabupaten Seram Bagian Barat,<br>Provinsi Maluku |
| Tatun Balengan, Pulau        |           | Pulau          | 06°44'58.67" S<br>131°33'40.02" T | Kabupaten Kepulauan Tanimbar,<br>Provinsi Maluku |

| Nama Rupabumi             | Nama Lain | Unsur Rupabumi | Koordinat                         | Keterangan Wilayah                               |
|---------------------------|-----------|----------------|-----------------------------------|--|
| Tatunwatyoki, Pulau       |           | Pulau          | 06°43'50.80" S<br>131°35'48.30" T | Kabupaten Kepulauan Tanimbar,<br>Provinsi Maluku |
| Taval, Pulau              |           | Pulau          | 07°14'35.00" S<br>131°22'28.99" T | Kabupaten Kepulauan Tanimbar,<br>Provinsi Maluku |
| Tayando, Pulau            |           | Pulau          | 05°33'22.05" S<br>132°20'21.64" T | Kota Tual, Provinsi Maluku                       |
| Tea, Nusa                 |           | Pulau          | 02°57'47.00" S<br>127°52'05.00" T | Kabupaten Seram Bagian Barat,<br>Provinsi Maluku |
| Temars, Nus               |           | Pulau          | 07°09'40.02" S<br>131°25'45.30" T | Kabupaten Kepulauan Tanimbar,<br>Provinsi Maluku |
| Temun, Pulau              |           | Pulau          | 06°19'54.00" S<br>134°21'56.99" T | Kabupaten Kepulauan Aru,<br>Provinsi Maluku      |
| Tengah, Pulau             |           | Pulau          | 06°26'30.99" S<br>134°26'24.00" T | Kabupaten Kepulauan Aru,<br>Provinsi Maluku      |
| Tengah, Pulau             |           | Pulau          | 03°14'04.99" S<br>126°00'06.99" T | Kabupaten Buru Selatan,<br>Provinsi Maluku       |
| Teon, Pulau               |           | Pulau          | 06°58'18.00" S<br>129°08'35.00" T | Kabupaten Maluku Tengah,<br>Provinsi Maluku      |
| Teor, Pulau               |           | Pulau          | 04°44'49.99" S<br>131°44'28.00" T | Kabupaten Seram Bagian Timur,<br>Provinsi Maluku |
| Terangan, Pulau           |           | Pulau          | 06°34'57.00" S<br>134°17'38.00" T | Kabupaten Kepulauan Aru,<br>Provinsi Maluku      |
| Terbang Selatan, Pulau    |           | Pulau          | 07°22'25.00" S<br>128°33'32.00" T | Kabupaten Maluku Barat Daya,<br>Provinsi Maluku  |
| Terbang Utara, Pulau      |           | Pulau          | 07°17'55.00" S<br>128°33'47.99" T | Kabupaten Maluku Barat Daya,<br>Provinsi Maluku  |
| Teri, Pulau               |           | Pulau          | 07°42'45.00" S<br>131°02'08.90" T | Kabupaten Kepulauan Tanimbar,<br>Provinsi Maluku |
| Tetanoi, Pulau            |           | Pulau          | 06°24'25.99" S<br>134°24'40.00" T | Kabupaten Kepulauan Aru,<br>Provinsi Maluku      |
| Tevusa, Pulau             |           | Pulau          | 05°23'09.33" S<br>134°35'48.08" T | Kabupaten Kepulauan Aru,<br>Provinsi Maluku      |
| Tia'Ta, Pulau             |           | Pulau          | 08°09'30.84" S<br>128°43'55.09" T | Kabupaten Maluku Barat Daya,<br>Provinsi Maluku  |
| Tiga Besar, Pulau         |           | Pulau          | 05°25'20.85" S<br>134°33'53.46" T | Kabupaten Kepulauan Aru,<br>Provinsi Maluku      |
| Tiga Kecil Selatan, Pulau |           | Pulau          | 05°25'37.05" S<br>134°33'35.71" T | Kabupaten Kepulauan Aru,<br>Provinsi Maluku      |
| Tiga Kecil Utara, Pulau   |           | Pulau          | 05°25'27.44" S<br>134°33'48.67" T | Kabupaten Kepulauan Aru,<br>Provinsi Maluku      |
| Tiga Warmamang, Pulau     |           | Pulau          | 08°11'50.52" S<br>128°43'20.51" T | Kabupaten Maluku Barat Daya,<br>Provinsi Maluku  |
| Tikus, Pulau              |           | Pulau          | 03°04'21.91" S<br>128°01'33.31" T | Kabupaten Seram Bagian Barat,<br>Provinsi Maluku |
| Tilarufun, Pulau          |           | Pulau          | 05°53'33.11" S<br>134°43'38.62" T | Kabupaten Kepulauan Aru,<br>Provinsi Maluku      |
| Tiram, Pulau              |           | Pulau          | 06°19'23.99" S<br>134°19'28.99" T | Kabupaten Kepulauan Aru,<br>Provinsi Maluku      |
| Tita, Pulau               |           | Pulau          | 06°31'24.31" S<br>134°46'14.54" T | Kabupaten Kepulauan Aru,<br>Provinsi Maluku      |
| Toba, Pulau               |           | Pulau          | 05°22'23.84" S<br>134°28'12.86" T | Kabupaten Kepulauan Aru,<br>Provinsi Maluku      |
| Tobur, Pulau              |           | Pulau          | 07°14'15.50" S<br>131°28'41.40" T | Kabupaten Kepulauan Tanimbar,<br>Provinsi Maluku |
| Tofongarijuri, Pulau      |           | Pulau          | 05°54'01.74" S<br>134°45'05.99" T | Kabupaten Kepulauan Aru,<br>Provinsi Maluku      |

| Nama Rupabumi           | Nama Lain | Unsur Rupabumi | Koordinat                         | Keterangan Wilayah                               |
|-------------------------|-----------|----------------|-----------------------------------|--|
| Tolar, Pulau            |           | Pulau          | 06°24'06.99" S<br>134°23'02.46" T | Kabupaten Kepulauan Aru,<br>Provinsi Maluku      |
| Toitoljurin Gaga, Pulau |           | Pulau          | 06°37'59.88" S<br>134°45'38.52" T | Kabupaten Kepulauan Aru,<br>Provinsi Maluku      |
| Toitoljurin, Pulau      |           | Pulau          | 06°37'14.99" S<br>134°46'35.00" T | Kabupaten Kepulauan Aru,<br>Provinsi Maluku      |
| Tolun, Pulau            |           | Pulau          | 02°44'57.00" S<br>129°01'23.00" T | Kabupaten Maluku Tengah,<br>Provinsi Maluku      |
| Tomahu, Pulau           |           | Pulau          | 03°12'22.00" S<br>126°00'27.00" T | Kabupaten Buru Selatan,<br>Provinsi Maluku       |
| Tomyar Da, Pulau        |           | Pulau          | 08°02'13.89" S<br>131°17'38.72" T | Kabupaten Kepulauan Tanimbar,<br>Provinsi Maluku |
| Tomyar Dol, Pulau       |           | Pulau          | 08°02'18.10" S<br>131°17'36.26" T | Kabupaten Kepulauan Tanimbar,<br>Provinsi Maluku |
| Tomyar Twalelean, Pulau |           | Pulau          | 08°02'17.70" S<br>131°17'37.05" T | Kabupaten Kepulauan Tanimbar,<br>Provinsi Maluku |
| Tonton, Pulau           |           | Pulau          | 06°18'52.99" S<br>134°21'32.00" T | Kabupaten Kepulauan Aru,<br>Provinsi Maluku      |
| Torin, Pulau            |           | Pulau          | 07°44'53.00" S<br>131°06'38.90" T | Kabupaten Kepulauan Tanimbar,<br>Provinsi Maluku |
| Tormyar, Pulau          |           | Pulau          | 08°02'15.10" S<br>131°17'37.10" T | Kabupaten Kepulauan Tanimbar,<br>Provinsi Maluku |
| Tortor, Pulau           |           | Pulau          | 06°18'13.00" S<br>134°20'21.99" T | Kabupaten Kepulauan Aru,<br>Provinsi Maluku      |
| Trut Ndoku, Pulau       |           | Pulau          | 06°53'51.64" S<br>131°30'18.72" T | Kabupaten Kepulauan Tanimbar,<br>Provinsi Maluku |
| Tual, Pulau             |           | Pulau          | 07°59'39.99" S<br>131°15'20.00" T | Kabupaten Kepulauan Tanimbar,<br>Provinsi Maluku |
| Tualmalawan, Pulau      |           | Pulau          | 06°43'42.53" S<br>131°36'08.28" T | Kabupaten Kepulauan Tanimbar,<br>Provinsi Maluku |
| Tub, Pulau              |           | Pulau          | 06°26'20.00" S<br>134°25'32.00" T | Kabupaten Kepulauan Aru,<br>Provinsi Maluku      |
| Tuban, Pulau            |           | Pulau          | 03°21'35.41" S<br>127°35'16.50" T | Kabupaten Seram Bagian Barat,<br>Provinsi Maluku |
| Tuboi, Pulau            |           | Pulau          | 06°17'08.00" S<br>134°19'53.00" T | Kabupaten Kepulauan Aru,<br>Provinsi Maluku      |
| Tujuh Barat, Pulau      |           | Pulau          | 05°34'59.99" S<br>134°37'39.68" T | Kabupaten Kepulauan Aru,<br>Provinsi Maluku      |
| Tujuh Tengah, Pulau     |           | Pulau          | 05°35'03.00" S<br>134°37'45.26" T | Kabupaten Kepulauan Aru,<br>Provinsi Maluku      |
| Tujuh Timur, Pulau      |           | Pulau          | 05°34'57.07" S<br>134°37'46.77" T | Kabupaten Kepulauan Aru,<br>Provinsi Maluku      |
| Tulaha, Pulau           |           | Pulau          | 05°29'48.69" S<br>134°29'38.32" T | Kabupaten Kepulauan Aru,<br>Provinsi Maluku      |
| Tunaa Klau, Pulau       |           | Pulau          | 07°12'34.31" S<br>131°59'00.56" T | Kabupaten Kepulauan Tanimbar,<br>Provinsi Maluku |
| Tungkwari, Pulau        |           | Pulau          | 06°17'28.48" S<br>134°30'07.42" T | Kabupaten Kepulauan Aru,<br>Provinsi Maluku      |
| Tutun Funjai, Pulau     |           | Pulau          | 08°02'06.28" S<br>131°04'34.82" T | Kabupaten Kepulauan Tanimbar,<br>Provinsi Maluku |
| Tutun, Pulau            |           | Pulau          | 07°10'29.10" S<br>131°39'26.28" T | Kabupaten Kepulauan Tanimbar,<br>Provinsi Maluku |
| Tuwtuwan, Pulau         |           | Pulau          | 07°33'38.99" S<br>130°57'05.00" T | Kabupaten Kepulauan Tanimbar,<br>Provinsi Maluku |
| Twi, Pulau              |           | Pulau          | 06°58'54.99" S<br>131°36'15.99" T | Kabupaten Kepulauan Tanimbar,<br>Provinsi Maluku |



| Nama Rupabumi         | Nama Lain | Unsur Rupabumi | Koordinat                         | Keterangan Wilayah                               |
|-----------------------|-----------|----------------|-----------------------------------|--|
| Ubur, Pulau           |           | Pulau          | 05°34'55.99" S<br>132°43'27.00" T | Kota Tual, Provinsi Maluku                       |
| Uf, Pulau             |           | Pulau          | 05°44'27.56" S<br>132°12'12.06" T | Kota Tual, Provinsi Maluku                       |
| Ujeje, Pulau          |           | Pulau          | 06°24'02.99" S<br>134°44'33.00" T | Kabupaten Kepulauan Aru,<br>Provinsi Maluku      |
| Ujir, Pulau           |           | Pulau          | 05°36'19.94" S<br>134°17'49.41" T | Kabupaten Kepulauan Aru,<br>Provinsi Maluku      |
| Ulain, Pulau          |           | Pulau          | 06°19'15.20" S<br>134°31'21.51" T | Kabupaten Kepulauan Aru,<br>Provinsi Maluku      |
| Ulammen, Pulau        |           | Pulau          | 06°19'39.00" S<br>134°47'25.00" T | Kabupaten Kepulauan Aru,<br>Provinsi Maluku      |
| Una, Pulau            |           | Pulau          | 06°26'39.00" S<br>134°26'15.00" T | Kabupaten Kepulauan Aru,<br>Provinsi Maluku      |
| Unggar, Pulau         |           | Pulau          | 07°15'10.00" S<br>131°24'14.00" T | Kabupaten Kepulauan Tanimbar,<br>Provinsi Maluku |
| Unubulai, Pulau       |           | Pulau          | 06°47'01.08" S<br>134°31'50.05" T | Kabupaten Kepulauan Aru,<br>Provinsi Maluku      |
| Ur, Pulau             |           | Pulau          | 05°51'15.99" S<br>132°32'29.00" T | Kabupaten Maluku Tenggara,<br>Provinsi Maluku    |
| Ur, Pulau             |           | Pulau          | 06°19'58.00" S<br>134°22'07.00" T | Kabupaten Kepulauan Aru,<br>Provinsi Maluku      |
| Uran, Pulau           |           | Pulau          | 04°45'31.00" S<br>131°51'56.00" T | Kabupaten Seram Bagian Timur,<br>Provinsi Maluku |
| Ut, Pulau             |           | Pulau          | 05°35'29.00" S<br>132°40'37.99" T | Kota Tual, Provinsi Maluku                       |
| Uway, Pulau           |           | Pulau          | 06°24'43.76" S<br>134°45'48.79" T | Kabupaten Kepulauan Aru,<br>Provinsi Maluku      |
| Uwaydi, Pulau         |           | Pulau          | 06°25'27.99" S<br>134°46'08.00" T | Kabupaten Kepulauan Aru,<br>Provinsi Maluku      |
| Uyir, Pulau           |           | Pulau          | 06°21'34.99" S<br>134°21'24.99" T | Kabupaten Kepulauan Aru,<br>Provinsi Maluku      |
| Vanivaukau, Pulau     |           | Pulau          | 05°34'05.44" S<br>134°39'31.43" T | Kabupaten Kepulauan Aru,<br>Provinsi Maluku      |
| Varkukur, Pulau       |           | Pulau          | 05°43'35.00" S<br>132°33'18.00" T | Kabupaten Maluku Tenggara,<br>Provinsi Maluku    |
| Vathabo, Pulau        |           | Pulau          | 05°49'54.30" S<br>132°56'54.06" T | Kabupaten Maluku Tenggara,<br>Provinsi Maluku    |
| Vatkaba, Pulau        |           | Pulau          | 05°47'14.57" S<br>132°48'33.21" T | Kabupaten Maluku Tenggara,<br>Provinsi Maluku    |
| Vatkat, Pulau         |           | Pulau          | 05°42'36.79" S<br>132°34'12.51" T | Kabupaten Maluku Tenggara,<br>Provinsi Maluku    |
| Vatlaroa, Pulau       |           | Pulau          | 05°26'21.54" S<br>132°42'06.00" T | Kota Tual, Provinsi Maluku                       |
| Vatleu Badmar, Pulau  |           | Pulau          | 05°39'43.65" S<br>132°17'23.66" T | Kota Tual, Provinsi Maluku                       |
| Vatleu Taranan, Pulau |           | Pulau          | 05°39'46.00" S<br>132°17'20.00" T | Kota Tual, Provinsi Maluku                       |
| Vatmanir, Pulau       |           | Pulau          | 05°50'53.30" S<br>132°36'44.06" T | Kabupaten Maluku Tenggara,<br>Provinsi Maluku    |
| Vatnam, Pulau         |           | Pulau          | 05°17'45.07" S<br>133°10'46.64" T | Kabupaten Maluku Tenggara,<br>Provinsi Maluku    |
| Vatnesor, Pulau       |           | Pulau          | 05°37'08.00" S<br>132°42'49.00" T | Kabupaten Maluku Tenggara,<br>Provinsi Maluku    |
| Vatngaruw, Pulau      |           | Pulau          | 05°16'39.85" S<br>133°07'14.13" T | Kabupaten Maluku Tenggara,<br>Provinsi Maluku    |



| Nama Rupabumi           | Nama Lain | Unsur Rupabumi | Koordinat                         | Keterangan Wilayah                               |
|-------------------------|-----------|----------------|-----------------------------------|--|
| Vatngerit, Pulau        |           | Pulau          | 05°39'09.69" S<br>132°57'44.18" T | Kabupaten Maluku Tenggara,<br>Provinsi Maluku    |
| Vatniv, Pulau           |           | Pulau          | 05°16'44.95" S<br>133°07'22.86" T | Kabupaten Maluku Tenggara,<br>Provinsi Maluku    |
| Vatroahoi, Pulau        |           | Pulau          | 05°50'25.37" S<br>132°57'24.12" T | Kabupaten Maluku Tenggara,<br>Provinsi Maluku    |
| Vatsau, Pulau           |           | Pulau          | 05°37'19.99" S<br>132°42'54.00" T | Kabupaten Maluku Tenggara,<br>Provinsi Maluku    |
| Vatskoit, Pulau         |           | Pulau          | 05°35'20.83" S<br>132°42'39.46" T | Kota Tual, Provinsi Maluku                       |
| Vatslom, Pulau          |           | Pulau          | 05°50'32.70" S<br>132°57'23.94" T | Kabupaten Maluku Tenggara,<br>Provinsi Maluku    |
| Vatu Abau, Pulau        |           | Pulau          | 07°12'36.47" S<br>131°59'07.42" T | Kabupaten Kepulauan Tanimbar,<br>Provinsi Maluku |
| Vatu Dekut, Pulau       |           | Pulau          | 07°12'33.50" S<br>131°59'02.15" T | Kabupaten Kepulauan Tanimbar,<br>Provinsi Maluku |
| Vatu Kawar, Pulau       |           | Pulau          | 07°12'36.19" S<br>131°58'56.47" T | Kabupaten Kepulauan Tanimbar,<br>Provinsi Maluku |
| Vatukannyasin, Pulau    |           | Pulau          | 05°07'03.31" S<br>132°00'54.12" T | Kota Tual, Provinsi Maluku                       |
| Vatvangam, Pulau        |           | Pulau          | 05°17'20.71" S<br>133°10'29.33" T | Kabupaten Maluku Tenggara,<br>Provinsi Maluku    |
| Vatvara, Pulau          |           | Pulau          | 05°44'17.22" S<br>132°10'04.21" T | Kota Tual, Provinsi Maluku                       |
| Vatvyah, Pulau          |           | Pulau          | 05°16'45.00" S<br>133°07'15.24" T | Kabupaten Maluku Tenggara,<br>Provinsi Maluku    |
| Vatwihian, Pulau        |           | Pulau          | 05°20'31.72" S<br>133°05'46.38" T | Kabupaten Maluku Tenggara,<br>Provinsi Maluku    |
| Vaut Lelen, Pulau       |           | Pulau          | 05°18'52.11" S<br>133°06'24.13" T | Kabupaten Maluku Tenggara,<br>Provinsi Maluku    |
| Vaut Vihian Koit, Pulau |           | Pulau          | 05°20'44.20" S<br>133°05'42.59" T | Kabupaten Maluku Tenggara,<br>Provinsi Maluku    |
| Vaut Vihian Laai, Pulau |           | Pulau          | 05°20'41.62" S<br>133°05'42.75" T | Kabupaten Maluku Tenggara,<br>Provinsi Maluku    |
| Veantian, Pulau         |           | Pulau          | 05°46'08.00" S<br>134°19'31.08" T | Kabupaten Kepulauan Aru,<br>Provinsi Maluku      |
| Veldaba, Pulau          |           | Pulau          | 06°30'41.13" S<br>134°33'46.66" T | Kabupaten Kepulauan Aru,<br>Provinsi Maluku      |
| Vulmalira, Pulau        |           | Pulau          | 07°16'52.00" S<br>131°23'01.91" T | Kabupaten Kepulauan Tanimbar,<br>Provinsi Maluku |
| Waat Watu, Pulau        |           | Pulau          | 06°53'05.49" S<br>131°30'44.64" T | Kabupaten Kepulauan Tanimbar,<br>Provinsi Maluku |
| Wadama, Pulau           |           | Pulau          | 06°23'48.00" S<br>134°22'27.99" T | Kabupaten Kepulauan Aru,<br>Provinsi Maluku      |
| Wadidin, Pulau          |           | Pulau          | 06°51'58.00" S<br>134°44'55.00" T | Kabupaten Kepulauan Aru,<br>Provinsi Maluku      |
| Waha, Pulau             |           | Pulau          | 05°49'00.99" S<br>132°35'35.00" T | Kabupaten Maluku Tenggara,<br>Provinsi Maluku    |
| Wahiakahleh, Pulau      |           | Pulau          | 05°35'37.06" S<br>134°41'55.21" T | Kabupaten Kepulauan Aru,<br>Provinsi Maluku      |
| Wahialtel, Pulau        |           | Pulau          | 05°25'05.30" S<br>134°38'17.69" T | Kabupaten Kepulauan Aru,<br>Provinsi Maluku      |
| Wahianu, Pulau          |           | Pulau          | 05°30'10.48" S<br>134°41'31.56" T | Kabupaten Kepulauan Aru,<br>Provinsi Maluku      |
| Wahiatalfel, Pulau      |           | Pulau          | 05°34'20.15" S<br>134°39'36.75" T | Kabupaten Kepulauan Aru,<br>Provinsi Maluku      |

| Nama Rupabumi          | Nama Lain | Unsur Rupabumi | Koordinat                         | Keterangan Wilayah                               |
|------------------------|-----------|----------------|-----------------------------------|--|
| Wahiaiwihukufui, Pulau |           | Pulau          | 05°34'16.41" S<br>134°39'06.61" T | Kabupaten Kepulauan Aru,<br>Provinsi Maluku      |
| Wahihei, Pulau         |           | Pulau          | 06°53'29.83" S<br>131°30'30.60" T | Kabupaten Kepulauan Tanimbar,<br>Provinsi Maluku |
| Waifual, Pulau         |           | Pulau          | 05°34'01.56" S<br>134°35'57.15" T | Kabupaten Kepulauan Aru,<br>Provinsi Maluku      |
| Waigira, Pulau         |           | Pulau          | 05°32'46.28" S<br>134°42'06.00" T | Kabupaten Kepulauan Aru,<br>Provinsi Maluku      |
| Wainaf, Pulau          |           | Pulau          | 06°31'24.07" S<br>134°46'16.64" T | Kabupaten Kepulauan Aru,<br>Provinsi Maluku      |
| Wakanjini, Pulau       |           | Pulau          | 05°28'17.34" S<br>134°39'33.22" T | Kabupaten Kepulauan Aru,<br>Provinsi Maluku      |
| Wakat, Pulau           |           | Pulau          | 06°23'29.00" S<br>134°22'31.00" T | Kabupaten Kepulauan Aru,<br>Provinsi Maluku      |
| Wakhawia, Pulau        |           | Pulau          | 05°35'48.39" S<br>134°39'51.29" T | Kabupaten Kepulauan Aru,<br>Provinsi Maluku      |
| Walak, Pulau           |           | Pulau          | 05°31'09.00" S<br>134°30'09.54" T | Kabupaten Kepulauan Aru,<br>Provinsi Maluku      |
| Walamah, Pulau         |           | Pulau          | 05°38'39.69" S<br>134°38'57.91" T | Kabupaten Kepulauan Aru,<br>Provinsi Maluku      |
| Walbul, Pulau          |           | Pulau          | 05°23'29.59" S<br>134°37'14.26" T | Kabupaten Kepulauan Aru,<br>Provinsi Maluku      |
| Walewawan, Pulau       |           | Pulau          | 06°58'19.80" S<br>131°35'48.70" T | Kabupaten Kepulauan Tanimbar,<br>Provinsi Maluku |
| Wali, Pulau            |           | Pulau          | 06°17'22.99" S<br>134°19'41.00" T | Kabupaten Kepulauan Aru,<br>Provinsi Maluku      |
| Walioar, Pulau         |           | Pulau          | 08°01'57.40" S<br>131°17'28.60" T | Kabupaten Kepulauan Tanimbar,<br>Provinsi Maluku |
| Waliorar Dal, Pulau    |           | Pulau          | 08°01'57.96" S<br>131°17'27.17" T | Kabupaten Kepulauan Tanimbar,<br>Provinsi Maluku |
| Waliorar Dol, Pulau    |           | Pulau          | 08°01'57.85" S<br>131°17'26.74" T | Kabupaten Kepulauan Tanimbar,<br>Provinsi Maluku |
| Walir, Pulau           |           | Pulau          | 05°36'38.99" S<br>132°17'38.00" T | Kota Tual, Provinsi Maluku                       |
| Wamar, Pulau           |           | Pulau          | 05°47'32.20" S<br>134°13'07.00" T | Kabupaten Kepulauan Aru,<br>Provinsi Maluku      |
| Wanalkula, Pulau       |           | Pulau          | 05°23'28.36" S<br>134°40'34.50" T | Kabupaten Kepulauan Aru,<br>Provinsi Maluku      |
| War, Pulau             |           | Pulau          | 05°59'17.50" S<br>132°28'01.21" T | Kabupaten Maluku Tenggara,<br>Provinsi Maluku    |
| Warangan, Pulau        |           | Pulau          | 06°26'21.00" S<br>134°26'08.00" T | Kabupaten Kepulauan Aru,<br>Provinsi Maluku      |
| Waratneu, Pulau        |           | Pulau          | 05°34'27.99" S<br>132°17'35.00" T | Kota Tual, Provinsi Maluku                       |
| Warbal, Pulau          |           | Pulau          | 05°49'36.99" S<br>132°34'54.00" T | Kabupaten Maluku Tenggara,<br>Provinsi Maluku    |
| Warhu, Pulau           |           | Pulau          | 05°44'47.00" S<br>132°39'19.00" T | Kabupaten Maluku Tenggara,<br>Provinsi Maluku    |
| Waria Lola, Pulau      |           | Pulau          | 06°13'13.29" S<br>134°51'31.69" T | Kabupaten Kepulauan Aru,<br>Provinsi Maluku      |
| Waria, Pulau           |           | Pulau          | 05°50'21.69" S<br>134°46'19.92" T | Kabupaten Kepulauan Aru,<br>Provinsi Maluku      |
| Warialau, Pulau        |           | Pulau          | 05°22'09.00" S<br>134°32'58.56" T | Kabupaten Kepulauan Aru,<br>Provinsi Maluku      |
| Warkol Besar, Pulau    |           | Pulau          | 06°40'58.28" S<br>134°44'42.45" T | Kabupaten Kepulauan Aru,<br>Provinsi Maluku      |

| Nama Rupabumi             | Nama Lain | Unsur Rupabumi | Koordinat                         | Keterangan Wilayah                               |
|---------------------------|-----------|----------------|-----------------------------------|--|
| Warkol Kecil, Pulau       |           | Pulau          | 06°40'55.35" S<br>134°44'43.16" T | Kabupaten Kepulauan Aru,<br>Provinsi Maluku      |
| Warla, Pulau              |           | Pulau          | 05°53'07.00" S<br>134°46'21.46" T | Kabupaten Kepulauan Aru,<br>Provinsi Maluku      |
| Warmamang, Pulau          |           | Pulau          | 08°11'39.94" S<br>128°43'08.36" T | Kabupaten Maluku Barat Daya,<br>Provinsi Maluku  |
| Warsin, Pulau             |           | Pulau          | 06°29'10.00" S<br>134°28'59.00" T | Kabupaten Kepulauan Aru,<br>Provinsi Maluku      |
| Waser, Pulau              |           | Pulau          | 05°50'31.45" S<br>134°46'08.00" T | Kabupaten Kepulauan Aru,<br>Provinsi Maluku      |
| Wasir, Pulau              |           | Pulau          | 05°30'47.55" S<br>134°16'05.00" T | Kabupaten Kepulauan Aru,<br>Provinsi Maluku      |
| Wat Kora, Pulau           |           | Pulau          | 07°18'43.99" S<br>131°14'09.29" T | Kabupaten Kepulauan Tanimbar,<br>Provinsi Maluku |
| Wat Sira, Pulau           |           | Pulau          | 06°58'49.48" S<br>132°00'29.45" T | Kabupaten Kepulauan Tanimbar,<br>Provinsi Maluku |
| Wat Thyanat Blawat, Pulau |           | Pulau          | 06°47'31.87" S<br>131°31'18.88" T | Kabupaten Kepulauan Tanimbar,<br>Provinsi Maluku |
| Wat Thyanat Bubut, Pulau  |           | Pulau          | 06°48'48.63" S<br>131°31'17.31" T | Kabupaten Kepulauan Tanimbar,<br>Provinsi Maluku |
| Wat Thyanat Mou, Pulau    |           | Pulau          | 06°45'07.29" S<br>131°33'46.28" T | Kabupaten Kepulauan Tanimbar,<br>Provinsi Maluku |
| Wat Thyanat Ngewu, Pulau  |           | Pulau          | 06°45'28.46" S<br>131°33'54.84" T | Kabupaten Kepulauan Tanimbar,<br>Provinsi Maluku |
| Wat Thyanat Utara, Pulau  |           | Pulau          | 06°45'00.95" S<br>131°33'47.70" T | Kabupaten Kepulauan Tanimbar,<br>Provinsi Maluku |
| Wat Warat, Pulau          |           | Pulau          | 07°05'56.00" S<br>131°27'52.99" T | Kabupaten Kepulauan Tanimbar,<br>Provinsi Maluku |
| Watanara, Pulau           |           | Pulau          | 07°31'43.70" S<br>130°59'46.00" T | Kabupaten Kepulauan Tanimbar,<br>Provinsi Maluku |
| Watbabal, Pulau           |           | Pulau          | 04°36'39.21" S<br>131°42'34.50" T | Kabupaten Seram Bagian Timur,<br>Provinsi Maluku |
| Watluhun, Pulau           |           | Pulau          | 06°47'55.77" S<br>131°32'46.87" T | Kabupaten Kepulauan Tanimbar,<br>Provinsi Maluku |
| Watlus, Pulau             |           | Pulau          | 05°42'29.00" S<br>132°45'37.00" T | Kabupaten Maluku Tenggara,<br>Provinsi Maluku    |
| Watomal, Pulau            |           | Pulau          | 07°08'35.19" S<br>131°42'36.91" T | Kabupaten Kepulauan Tanimbar,<br>Provinsi Maluku |
| Watobur, Pulau            |           | Pulau          | 07°07'33.01" S<br>131°35'21.59" T | Kabupaten Kepulauan Tanimbar,<br>Provinsi Maluku |
| Watokmas, Pulau           |           | Pulau          | 05°43'59.00" S<br>132°35'24.00" T | Kabupaten Maluku Tenggara,<br>Provinsi Maluku    |
| Watraat Dua, Pulau        |           | Pulau          | 06°43'41.26" S<br>131°32'10.80" T | Kabupaten Kepulauan Tanimbar,<br>Provinsi Maluku |
| Watraat Empat, Pulau      |           | Pulau          | 06°43'40.88" S<br>131°32'11.01" T | Kabupaten Kepulauan Tanimbar,<br>Provinsi Maluku |
| Watraat Enam, Pulau       |           | Pulau          | 06°43'40.53" S<br>131°32'10.61" T | Kabupaten Kepulauan Tanimbar,<br>Provinsi Maluku |
| Watraat Lima, Pulau       |           | Pulau          | 06°43'40.83" S<br>131°32'09.55" T | Kabupaten Kepulauan Tanimbar,<br>Provinsi Maluku |
| Watraat Satu, Pulau       |           | Pulau          | 06°43'41.22" S<br>131°32'11.85" T | Kabupaten Kepulauan Tanimbar,<br>Provinsi Maluku |
| Watraat Tiga, Pulau       |           | Pulau          | 06°43'41.54" S<br>131°32'11.19" T | Kabupaten Kepulauan Tanimbar,<br>Provinsi Maluku |
| Watraat Tujuh, Pulau      |           | Pulau          | 06°43'39.38" S<br>131°32'09.84" T | Kabupaten Kepulauan Tanimbar,<br>Provinsi Maluku |

| Nama Rupabumi             | Nama Lain   | Unsur Rupabumi | Koordinat                         | Keterangan Wilayah                               |
|---------------------------|-------------|----------------|-----------------------------------|--|
| Watraat, Pulau            |             | Pulau          | 07°14'54.38" S<br>131°27'01.98" T | Kabupaten Kepulauan Tanimbar,<br>Provinsi Maluku |
| Watroal, Pulau            |             | Pulau          | 07°07'12.73" S<br>131°25'49.69" T | Kabupaten Kepulauan Tanimbar,<br>Provinsi Maluku |
| Wats, Nus                 |             | Pulau          | 07°30'50.00" S<br>131°00'07.99" T | Kabupaten Kepulauan Tanimbar,<br>Provinsi Maluku |
| Watsori, Pulau            |             | Pulau          | 07°06'01.84" S<br>131°26'10.29" T | Kabupaten Kepulauan Tanimbar,<br>Provinsi Maluku |
| Wattwia Utara, Pulau      |             | Pulau          | 06°58'49.59" S<br>131°36'21.80" T | Kabupaten Kepulauan Tanimbar,<br>Provinsi Maluku |
| Wattwia, Pulau            |             | Pulau          | 06°58'55.09" S<br>131°36'27.20" T | Kabupaten Kepulauan Tanimbar,<br>Provinsi Maluku |
| Watu Irua, Pulau          |             | Pulau          | 06°47'45.51" S<br>131°31'15.08" T | Kabupaten Kepulauan Tanimbar,<br>Provinsi Maluku |
| Watu Malela Besar, Pulau  |             | Pulau          | 06°45'14.17" S<br>131°34'52.02" T | Kabupaten Kepulauan Tanimbar,<br>Provinsi Maluku |
| Watu Malela Tengah, Pulau |             | Pulau          | 06°45'14.78" S<br>131°34'47.53" T | Kabupaten Kepulauan Tanimbar,<br>Provinsi Maluku |
| Watu Manuta, Pulau        |             | Pulau          | 06°49'55.56" S<br>131°30'57.40" T | Kabupaten Kepulauan Tanimbar,<br>Provinsi Maluku |
| Watu Tranan, Pulau        |             | Pulau          | 07°15'10.09" S<br>131°56'53.49" T | Kabupaten Kepulauan Tanimbar,<br>Provinsi Maluku |
| Watu Tunat Besar, Pulau   |             | Pulau          | 06°45'36.20" S<br>131°30'53.04" T | Kabupaten Kepulauan Tanimbar,<br>Provinsi Maluku |
| Watu Tunat Kecil, Pulau   |             | Pulau          | 06°45'37.36" S<br>131°30'52.49" T | Kabupaten Kepulauan Tanimbar,<br>Provinsi Maluku |
| Watuaryatu, Pulau         |             | Pulau          | 07°14'21.01" S<br>131°42'52.50" T | Kabupaten Kepulauan Tanimbar,<br>Provinsi Maluku |
| Watubela, Pulau           |             | Pulau          | 04°24'06.99" S<br>131°35'34.00" T | Kabupaten Seram Bagian Timur,<br>Provinsi Maluku |
| Watublihir Besar, Pulau   |             | Pulau          | 06°48'31.11" S<br>131°32'22.11" T | Kabupaten Kepulauan Tanimbar,<br>Provinsi Maluku |
| Watublihir, Pulau         |             | Pulau          | 06°48'30.62" S<br>131°32'22.33" T | Kabupaten Kepulauan Tanimbar,<br>Provinsi Maluku |
| Watubosar, Pulau          |             | Pulau          | 06°41'14.20" S<br>131°33'32.17" T | Kabupaten Kepulauan Tanimbar,<br>Provinsi Maluku |
| Watuboyawan, Pulau        |             | Pulau          | 06°41'13.48" S<br>131°33'32.91" T | Kabupaten Kepulauan Tanimbar,<br>Provinsi Maluku |
| Watukabrengan, Pulau      |             | Pulau          | 06°57'28.59" S<br>131°33'50.00" T | Kabupaten Kepulauan Tanimbar,<br>Provinsi Maluku |
| Watukemar, Pulau          |             | Pulau          | 03°49'49.34" S<br>130°45'55.45" T | Kabupaten Seram Bagian Timur,<br>Provinsi Maluku |
| Watuliang, Pulau          |             | Pulau          | 03°49'44.83" S<br>130°45'53.89" T | Kabupaten Seram Bagian Timur,<br>Provinsi Maluku |
| Watulima, Pulau           |             | Pulau          | 07°14'03.99" S<br>131°54'21.70" T | Kabupaten Kepulauan Tanimbar,<br>Provinsi Maluku |
| Watungirut, Pulau         |             | Pulau          | 06°49'37.09" S<br>131°31'54.40" T | Kabupaten Kepulauan Tanimbar,<br>Provinsi Maluku |
| Waturangar, Pulau         |             | Pulau          | 07°05'11.84" S<br>131°25'52.33" T | Kabupaten Kepulauan Tanimbar,<br>Provinsi Maluku |
| Watutitir, Pulau          |             | Pulau          | 06°49'41.09" S<br>131°31'48.79" T | Kabupaten Kepulauan Tanimbar,<br>Provinsi Maluku |
| Watutrut Barat, Pulau     | Pulau Pombo | Pulau          | 06°48'52.56" S<br>131°31'04.23" T | Kabupaten Kepulauan Tanimbar,<br>Provinsi Maluku |
| Watutrut Timur, Pulau     | Pulau Pombo | Pulau          | 06°48'53.64" S<br>131°31'07.01" T | Kabupaten Kepulauan Tanimbar,<br>Provinsi Maluku |

| Nama Rupabumi                   | Nama Lain | Unsur Rupabumi | Koordinat                         | Keterangan Wilayah                               |
|---------------------------------|-----------|----------------|-----------------------------------|--|
| Watutrut, Pulau                 |           | Pulau          | 06°49'35.40" S<br>131°31'55.49" T | Kabupaten Kepulauan Tanimbar,<br>Provinsi Maluku |
| Watutua Kecil, Pulau            |           | Pulau          | 07°14'18.39" S<br>131°22'18.50" T | Kabupaten Kepulauan Tanimbar,<br>Provinsi Maluku |
| Watutua, Pulau                  |           | Pulau          | 07°14'17.90" S<br>131°22'18.59" T | Kabupaten Kepulauan Tanimbar,<br>Provinsi Maluku |
| Watuwawan, Pulau                |           | Pulau          | 07°14'15.29" S<br>131°22'14.20" T | Kabupaten Kepulauan Tanimbar,<br>Provinsi Maluku |
| Watuwawan, Pulau                |           | Pulau          | 07°44'44.99" S<br>130°56'15.00" T | Kabupaten Kepulauan Tanimbar,<br>Provinsi Maluku |
| Watwelawawan, Pulau             |           | Pulau          | 06°58'05.00" S<br>131°35'44.59" T | Kabupaten Kepulauan Tanimbar,<br>Provinsi Maluku |
| Watwotar, Pulau                 |           | Pulau          | 07°20'40.81" S<br>131°23'11.05" T | Kabupaten Kepulauan Tanimbar,<br>Provinsi Maluku |
| Watwurat Darat, Pulau           |           | Pulau          | 07°05'44.96" S<br>131°27'57.66" T | Kabupaten Kepulauan Tanimbar,<br>Provinsi Maluku |
| Watwurat Laut, Pulau            |           | Pulau          | 07°05'43.10" S<br>131°27'57.11" T | Kabupaten Kepulauan Tanimbar,<br>Provinsi Maluku |
| Watwurat Selatan, Pulau         |           | Pulau          | 07°06'14.22" S<br>131°27'51.76" T | Kabupaten Kepulauan Tanimbar,<br>Provinsi Maluku |
| Watwurat Utara, Pulau           |           | Pulau          | 07°06'08.30" S<br>131°27'58.06" T | Kabupaten Kepulauan Tanimbar,<br>Provinsi Maluku |
| Watyanaat Blawat, Pulau         |           | Pulau          | 06°48'17.25" S<br>131°32'36.26" T | Kabupaten Kepulauan Tanimbar,<br>Provinsi Maluku |
| Watyanaat Blawat, Pulau         |           | Pulau          | 06°43'52.95" S<br>131°35'54.85" T | Kabupaten Kepulauan Tanimbar,<br>Provinsi Maluku |
| Watyanaat Kabal, Pulau          |           | Pulau          | 06°47'08.30" S<br>131°33'33.90" T | Kabupaten Kepulauan Tanimbar,<br>Provinsi Maluku |
| Watyanaat Lamlumur Kecil, Pulau |           | Pulau          | 06°48'21.17" S<br>131°32'23.81" T | Kabupaten Kepulauan Tanimbar,<br>Provinsi Maluku |
| Watyanaat Lamlumur, Pulau       |           | Pulau          | 06°48'21.49" S<br>131°32'24.79" T | Kabupaten Kepulauan Tanimbar,<br>Provinsi Maluku |
| Watyanaat Mesin, Pulau          |           | Pulau          | 06°48'02.63" S<br>131°32'46.18" T | Kabupaten Kepulauan Tanimbar,<br>Provinsi Maluku |
| Watyanaat Ngavu, Pulau          |           | Pulau          | 06°48'05.84" S<br>131°32'44.22" T | Kabupaten Kepulauan Tanimbar,<br>Provinsi Maluku |
| Watyanaat Ratulewa, Pulau       |           | Pulau          | 07°13'40.54" S<br>131°22'23.86" T | Kabupaten Kepulauan Tanimbar,<br>Provinsi Maluku |
| Watyanaat Sakali, Pulau         |           | Pulau          | 06°48'00.25" S<br>131°32'47.08" T | Kabupaten Kepulauan Tanimbar,<br>Provinsi Maluku |
| Watyanaat Selatan, Pulau        |           | Pulau          | 07°17'26.63" S<br>131°22'55.26" T | Kabupaten Kepulauan Tanimbar,<br>Provinsi Maluku |
| Watyanaat Selatan, Pulau        |           | Pulau          | 07°16'57.48" S<br>131°23'56.65" T | Kabupaten Kepulauan Tanimbar,<br>Provinsi Maluku |
| Watyanaat Tengah, Pulau         |           | Pulau          | 07°16'55.17" S<br>131°23'55.34" T | Kabupaten Kepulauan Tanimbar,<br>Provinsi Maluku |
| Watyanaat Utara, Pulau          |           | Pulau          | 07°17'19.81" S<br>131°22'50.17" T | Kabupaten Kepulauan Tanimbar,<br>Provinsi Maluku |
| Watyanaat Utara, Pulau          |           | Pulau          | 07°16'40.69" S<br>131°24'12.63" T | Kabupaten Kepulauan Tanimbar,<br>Provinsi Maluku |
| Watyanaat, Pulau                |           | Pulau          | 07°17'26.03" S<br>131°22'50.59" T | Kabupaten Kepulauan Tanimbar,<br>Provinsi Maluku |
| Watyanaatbubut, Pulau           |           | Pulau          | 06°48'36.10" S<br>131°32'21.70" T | Kabupaten Kepulauan Tanimbar,<br>Provinsi Maluku |
| Watyanaatnibeu, Pulau           |           | Pulau          | 06°48'32.36" S<br>131°32'21.70" T | Kabupaten Kepulauan Tanimbar,<br>Provinsi Maluku |

| Nama Rupabumi              | Nama Lain | Unsur Rupabumi | Koordinat                         | Keterangan Wilayah                               |
|----------------------------|-----------|----------------|-----------------------------------|--|
| Watyota, Pulau             |           | Pulau          | 06°48'16.25" S<br>131°32'40.57" T | Kabupaten Kepulauan Tanimbar,<br>Provinsi Maluku |
| Wawaldiko, Pulau           |           | Pulau          | 05°50'47.75" S<br>134°45'51.94" T | Kabupaten Kepulauan Aru,<br>Provinsi Maluku      |
| Wawu Isa, Watu             |           | Pulau          | 06°52'18.12" S<br>131°28'29.64" T | Kabupaten Kepulauan Tanimbar,<br>Provinsi Maluku |
| Wawu, Watu                 |           | Pulau          | 06°53'29.25" S<br>131°30'33.48" T | Kabupaten Kepulauan Tanimbar,<br>Provinsi Maluku |
| Wayakako, Pulau            |           | Pulau          | 06°12'11.00" S<br>134°12'47.00" T | Kabupaten Kepulauan Aru,<br>Provinsi Maluku      |
| Wayanga, Pulau             |           | Pulau          | 06°49'23.99" S<br>131°31'23.00" T | Kabupaten Kepulauan Tanimbar,<br>Provinsi Maluku |
| Waye, Pulau                |           | Pulau          | 05°44'36.67" S<br>132°12'12.56" T | Kota Tual, Provinsi Maluku                       |
| Wehindamhiu, Pulau         |           | Pulau          | 05°34'49.94" S<br>134°38'13.84" T | Kabupaten Kepulauan Aru,<br>Provinsi Maluku      |
| Wehitai, Pulau             |           | Pulau          | 05°34'41.95" S<br>134°38'25.65" T | Kabupaten Kepulauan Aru,<br>Provinsi Maluku      |
| Wehnar, Pulau              |           | Pulau          | 05°31'15.56" S<br>134°42'43.30" T | Kabupaten Kepulauan Aru,<br>Provinsi Maluku      |
| Wenang Ujung, Pulau        |           | Pulau          | 05°33'15.10" S<br>134°47'16.38" T | Kabupaten Kepulauan Aru,<br>Provinsi Maluku      |
| Wenang, Pulau              |           | Pulau          | 05°33'24.51" S<br>134°47'08.00" T | Kabupaten Kepulauan Aru,<br>Provinsi Maluku      |
| Wermatan, Pulau            |           | Pulau          | 06°58'58.00" S<br>131°34'50.99" T | Kabupaten Kepulauan Tanimbar,<br>Provinsi Maluku |
| Weru, Pulau                |           | Pulau          | 07°30'56.00" S<br>131°01'50.99" T | Kabupaten Kepulauan Tanimbar,<br>Provinsi Maluku |
| Wetang, Pulau              |           | Pulau          | 07°54'27.00" S<br>129°32'26.99" T | Kabupaten Maluku Barat Daya,<br>Provinsi Maluku  |
| Wetar, Pulau               |           | Pulau          | 07°48'19.00" S<br>126°15'58.00" T | Kabupaten Maluku Barat Daya,<br>Provinsi Maluku  |
| Weyat, Pulau               |           | Pulau          | 07°41'06.10" S<br>131°06'59.50" T | Kabupaten Kepulauan Tanimbar,<br>Provinsi Maluku |
| Wihia Abilau, Pulau        |           | Pulau          | 05°34'05.99" S<br>134°36'33.37" T | Kabupaten Kepulauan Aru,<br>Provinsi Maluku      |
| Wihwawani, Pulau           |           | Pulau          | 05°34'25.49" S<br>134°38'28.62" T | Kabupaten Kepulauan Aru,<br>Provinsi Maluku      |
| Witir, Pulau               |           | Pulau          | 05°53'52.00" S<br>132°31'41.99" T | Kabupaten Maluku Tenggara,<br>Provinsi Maluku    |
| Woiniwnamaloi Kecil, Pulau |           | Pulau          | 06°19'45.75" S<br>134°31'04.28" T | Kabupaten Kepulauan Aru,<br>Provinsi Maluku      |
| Woiniwnamaloi, Pulau       |           | Pulau          | 06°19'48.47" S<br>134°31'12.29" T | Kabupaten Kepulauan Aru,<br>Provinsi Maluku      |
| Wokai, Pulau               |           | Pulau          | 06°40'31.00" S<br>134°41'31.99" T | Kabupaten Kepulauan Aru,<br>Provinsi Maluku      |
| Wokam, Pulau               |           | Pulau          | 05°49'10.84" S<br>134°29'40.45" T | Kabupaten Kepulauan Aru,<br>Provinsi Maluku      |
| Wolas, Pulau               |           | Pulau          | 07°31'40.00" S<br>131°09'33.99" T | Kabupaten Kepulauan Tanimbar,<br>Provinsi Maluku |
| Wonan Wel, Pulau           |           | Pulau          | 05°34'20.77" S<br>134°39'04.93" T | Kabupaten Kepulauan Aru,<br>Provinsi Maluku      |
| Woning, Pulau              |           | Pulau          | 05°34'40.00" S<br>131°55'45.99" T | Kota Tual, Provinsi Maluku                       |
| Wununuswotar, Pulau        |           | Pulau          | 07°19'45.50" S<br>131°17'56.80" T | Kabupaten Kepulauan Tanimbar,<br>Provinsi Maluku |

| Nama Rupabumi              | Nama Lain | Unsur Rupabumi | Koordinat                         | Keterangan Wilayah                               |
|----------------------------|-----------|----------------|-----------------------------------|--|
| Wurat, Watu                |           | Pulau          | 06°41'31.30" S<br>131°33'37.44" T | Kabupaten Kepulauan Tanimbar,<br>Provinsi Maluku |
| Wurmali, Pulau             |           | Pulau          | 07°17'06.00" S<br>131°23'11.00" T | Kabupaten Kepulauan Tanimbar,<br>Provinsi Maluku |
| Wuryaru, Pulau             |           | Pulau          | 07°27'12.12" S<br>131°04'25.07" T | Kabupaten Kepulauan Tanimbar,<br>Provinsi Maluku |
| Wutat, Pulau               |           | Pulau          | 07°20'17.99" S<br>131°15'20.99" T | Kabupaten Kepulauan Tanimbar,<br>Provinsi Maluku |
| Yaha, Watu                 |           | Pulau          | 06°52'21.32" S<br>131°28'33.60" T | Kabupaten Kepulauan Tanimbar,<br>Provinsi Maluku |
| Yamdena, Pulau             |           | Pulau          | 07°30'28.00" S<br>131°29'35.99" T | Kabupaten Kepulauan Tanimbar,<br>Provinsi Maluku |
| Yamgur Raa, Pulau          |           | Pulau          | 07°23'22.36" S<br>131°13'47.00" T | Kabupaten Kepulauan Tanimbar,<br>Provinsi Maluku |
| Yamgurrual, Pulau          |           | Pulau          | 07°23'01.70" S<br>131°11'59.60" T | Kabupaten Kepulauan Tanimbar,<br>Provinsi Maluku |
| Yanat Blawat, Watu         |           | Pulau          | 06°43'16.46" S<br>131°35'06.72" T | Kabupaten Kepulauan Tanimbar,<br>Provinsi Maluku |
| Yanat Mu'u, Watu           |           | Pulau          | 06°43'40.18" S<br>131°35'33.72" T | Kabupaten Kepulauan Tanimbar,<br>Provinsi Maluku |
| Yatas, Nus                 |           | Pulau          | 07°31'10.07" S<br>127°17'16.17" T | Kabupaten Maluku Barat Daya,<br>Provinsi Maluku  |
| Yayaru, Pulau              |           | Pulau          | 07°40'36.00" S<br>130°55'53.00" T | Kabupaten Kepulauan Tanimbar,<br>Provinsi Maluku |
| Ye, Pulau                  |           | Pulau          | 05°55'59.37" S<br>134°39'26.35" T | Kabupaten Kepulauan Aru,<br>Provinsi Maluku      |
| Yer Teran Ratut, Pulau     |           | Pulau          | 05°37'33.37" S<br>132°42'57.67" T | Kota Tual, Provinsi Maluku                       |
| Yeyar Barat, Pulau         |           | Pulau          | 06°27'20.12" S<br>134°36'25.07" T | Kabupaten Kepulauan Aru,<br>Provinsi Maluku      |
| Yeyar Besar, Pulau         |           | Pulau          | 06°27'20.85" S<br>134°36'35.05" T | Kabupaten Kepulauan Aru,<br>Provinsi Maluku      |
| Yeyar Kecil, Pulau         |           | Pulau          | 06°27'27.14" S<br>134°36'28.09" T | Kabupaten Kepulauan Aru,<br>Provinsi Maluku      |
| Yin, Pulau                 |           | Pulau          | 06°11'53.00" S<br>134°47'22.99" T | Kabupaten Kepulauan Aru,<br>Provinsi Maluku      |
| Yohas, Nus                 |           | Pulau          | 07°35'23.01" S<br>127°38'07.99" T | Kabupaten Maluku Barat Daya,<br>Provinsi Maluku  |
| Yoke Masmessin Dawan, Watu |           | Pulau          | 06°43'40.00" S<br>131°36'15.48" T | Kabupaten Kepulauan Tanimbar,<br>Provinsi Maluku |
| Yoke Masmessin Kou, Watu   |           | Pulau          | 06°43'40.10" S<br>131°36'14.52" T | Kabupaten Kepulauan Tanimbar,<br>Provinsi Maluku |
| Yoke, Watu                 |           | Pulau          | 06°43'43.32" S<br>131°36'04.68" T | Kabupaten Kepulauan Tanimbar,<br>Provinsi Maluku |







## **22. MALUKU UTARA**

---



| Nama Rupabumi                 | Nama Lain | Unsur Rupabumi | Koordinat                         | Keterangan Wilayah                                    |
|-------------------------------|-----------|----------------|-----------------------------------|---|
| Abana, Pulau                  |           | Pulau          | 02°05'35.14" U<br>127°46'43.03" T | Kabupaten Halmahera Utara,<br>Provinsi Maluku Utara   |
| Adu Besar, Pulau              |           | Pulau          | 00°09'29.99" U<br>127°10'19.99" T | Kabupaten Halmahera Selatan,<br>Provinsi Maluku Utara |
| Adu Kecil, Pulau              |           | Pulau          | 00°09'37.49" U<br>127°10'23.69" T | Kabupaten Halmahera Selatan,<br>Provinsi Maluku Utara |
| Agaragar, Pulau               |           | Pulau          | 01°16'05.00" S<br>127°42'02.00" T | Kabupaten Halmahera Selatan,<br>Provinsi Maluku Utara |
| Agas, Pulau                   |           | Pulau          | 00°35'35.99" S<br>128°29'25.00" T | Kabupaten Halmahera Selatan,<br>Provinsi Maluku Utara |
| Ake Ici, Pulau                |           | Pulau          | 00°59'22.99" S<br>128°22'25.00" T | Kabupaten Halmahera Selatan,<br>Provinsi Maluku Utara |
| Akejailolo Magorangofa, Pulau |           | Pulau          | 00°52'46.99" U<br>127°32'04.99" T | Kabupaten Halmahera Barat,<br>Provinsi Maluku Utara   |
| Akep, Pulau                   |           | Pulau          | 02°10'00.64" U<br>127°46'33.66" T | Kabupaten Halmahera Utara,<br>Provinsi Maluku Utara   |
| Akerica Besar, Pulau          |           | Pulau          | 00°18'23.23" S<br>127°15'41.82" T | Kabupaten Halmahera Selatan,<br>Provinsi Maluku Utara |
| Akerica Kecil, Pulau          |           | Pulau          | 00°18'20.38" S<br>127°15'52.50" T | Kabupaten Halmahera Selatan,<br>Provinsi Maluku Utara |
| Akesalaka, Pulau              |           | Pulau          | 01°01'30.00" U<br>127°57'07.99" T | Kabupaten Halmahera Timur,<br>Provinsi Maluku Utara   |
| Akesone, Pulau                |           | Pulau          | 01°41'35.67" U<br>127°34'35.50" T | Kabupaten Halmahera Barat,<br>Provinsi Maluku Utara   |
| Aketidore Magorangofa, Pulau  |           | Pulau          | 00°53'01.00" U<br>127°31'26.00" T | Kabupaten Halmahera Barat,<br>Provinsi Maluku Utara   |
| Amat, Pulau                   |           | Pulau          | 02°06'32.00" U<br>127°46'32.99" T | Kabupaten Halmahera Utara,<br>Provinsi Maluku Utara   |
| Ambatin, Pulau                |           | Pulau          | 00°35'13.99" S<br>127°10'08.00" T | Kabupaten Halmahera Selatan,<br>Provinsi Maluku Utara |
| Ambatu, Pulau                 |           | Pulau          | 00°38'58.99" S<br>127°16'41.00" T | Kabupaten Halmahera Selatan,<br>Provinsi Maluku Utara |
| Anjing, Pulau                 |           | Pulau          | 00°18'14.59" U<br>127°52'28.59" T | Kabupaten Halmahera Tengah,<br>Provinsi Maluku Utara  |
| Anyuranyur, Pulau             |           | Pulau          | 00°53'12.99" U<br>127°39'59.00" T | Kabupaten Halmahera Barat,<br>Provinsi Maluku Utara   |
| Aru, Pulau                    |           | Pulau          | 00°05'29.91" S<br>127°25'04.87" T | Kabupaten Halmahera Selatan,<br>Provinsi Maluku Utara |
| Aru, Pulau                    |           | Pulau          | 00°19'21.46" S<br>127°07'58.46" T | Kabupaten Halmahera Selatan,<br>Provinsi Maluku Utara |
| Ayu Intan, Pulau              |           | Pulau          | 01°22'47.11" S<br>128°54'34.96" T | Kabupaten Halmahera Selatan,<br>Provinsi Maluku Utara |
| Babi, Pulau                   |           | Pulau          | 00°55'00.99" S<br>128°27'38.99" T | Kabupaten Halmahera Selatan,<br>Provinsi Maluku Utara |
| Babua, Pulau                  |           | Pulau          | 01°00'45.82" U<br>127°27'57.85" T | Kabupaten Halmahera Barat,<br>Provinsi Maluku Utara   |
| Bacan, Pulau                  |           | Pulau          | 00°35'53.00" S<br>127°31'49.00" T | Kabupaten Halmahera Selatan,<br>Provinsi Maluku Utara |
| Baiboko, Pulau                |           | Pulau          | 00°46'52.38" U<br>128°20'58.81" T | Kabupaten Halmahera Timur,<br>Provinsi Maluku Utara   |
| Bajo, Pulau                   |           | Pulau          | 00°21'32.00" U<br>127°54'14.00" T | Kabupaten Halmahera Tengah,<br>Provinsi Maluku Utara  |
| Bakau, Pulau                  |           | Pulau          | 01°06'50.60" S<br>128°19'05.90" T | Kabupaten Halmahera Selatan,<br>Provinsi Maluku Utara |
| Balitako, Pulau               |           | Pulau          | 00°18'43.30" S<br>127°07'30.83" T | Kabupaten Halmahera Selatan,<br>Provinsi Maluku Utara |

| Nama Rupabumi              | Nama Lain | Unsur Rupabumi | Koordinat                         | Keterangan Wilayah                                    |
|----------------------------|-----------|----------------|-----------------------------------|---|
| Bandera, Pulau             |           | Pulau          | 00°19'52.33" S<br>127°07'22.95" T | Kabupaten Halmahera Selatan,<br>Provinsi Maluku Utara |
| Bandera, Pulau             |           | Pulau          | 00°25'16.54" S<br>127°43'32.27" T | Kabupaten Halmahera Selatan,<br>Provinsi Maluku Utara |
| Bangolo Gau, Pulau         |           | Pulau          | 02°02'12.84" S<br>124°26'56.21" T | Kabupaten Pulau Taliabu,<br>Provinsi Maluku Utara     |
| Bangolo Ha, Pulau          |           | Pulau          | 02°02'22.38" S<br>124°26'52.86" T | Kabupaten Pulau Taliabu,<br>Provinsi Maluku Utara     |
| Bangolo Hiya, Pulau        |           | Pulau          | 02°02'08.91" S<br>124°26'53.97" T | Kabupaten Pulau Taliabu,<br>Provinsi Maluku Utara     |
| Bangolo Tolu, Pulau        |           | Pulau          | 02°02'20.61" S<br>124°26'53.63" T | Kabupaten Pulau Taliabu,<br>Provinsi Maluku Utara     |
| Bangul Besar, Pulau        |           | Pulau          | 00°47'31.43" U<br>128°17'37.30" T | Kabupaten Halmahera Timur,<br>Provinsi Maluku Utara   |
| Bangul Kecil, Pulau        |           | Pulau          | 00°47'30.63" U<br>128°17'38.09" T | Kabupaten Halmahera Timur,<br>Provinsi Maluku Utara   |
| Banua, Pulau               |           | Pulau          | 01°50'00.29" S<br>126°20'14.91" T | Kabupaten Kepulauan Sula,<br>Provinsi Maluku Utara    |
| Baru, Pulau                |           | Pulau          | 00°18'04.46" S<br>127°06'52.50" T | Kabupaten Halmahera Selatan,<br>Provinsi Maluku Utara |
| Barumadoto, Pulau          |           | Pulau          | 01°55'53.92" U<br>127°41'37.18" T | Kabupaten Halmahera Barat,<br>Provinsi Maluku Utara   |
| Baso Mauho Maceceke, Pulau |           | Pulau          | 02°08'06.83" U<br>127°47'11.40" T | Kabupaten Halmahera Utara,<br>Provinsi Maluku Utara   |
| Batanga, Pulau             |           | Pulau          | 01°39'43.99" U<br>127°29'07.00" T | Kabupaten Halmahera Barat,<br>Provinsi Maluku Utara   |
| Batanglomang, Pulau        |           | Pulau          | 00°38'04.99" S<br>127°22'13.00" T | Kabupaten Halmahera Selatan,<br>Provinsi Maluku Utara |
| Batatas, Pulau             |           | Pulau          | 01°34'10.99" S<br>128°05'37.00" T | Kabupaten Halmahera Selatan,<br>Provinsi Maluku Utara |
| Bati, Pulau                |           | Pulau          | 00°37'29.64" S<br>128°33'57.02" T | Kabupaten Halmahera Selatan,<br>Provinsi Maluku Utara |
| Batu Adu Besar, Pulau      |           | Pulau          | 00°09'24.62" U<br>127°10'21.94" T | Kabupaten Halmahera Selatan,<br>Provinsi Maluku Utara |
| Batu Adu Kecil, Pulau      |           | Pulau          | 00°09'20.20" U<br>127°10'21.60" T | Kabupaten Halmahera Selatan,<br>Provinsi Maluku Utara |
| Batu Anyor, Pulau          |           | Pulau          | 00°17'26.20" S<br>127°16'56.89" T | Kabupaten Halmahera Selatan,<br>Provinsi Maluku Utara |
| Batu Balobang, Pulau       |           | Pulau          | 02°14'34.06" U<br>128°37'31.45" T | Kabupaten Pulau Morotai,<br>Provinsi Maluku Utara     |
| Batu Buaya, Pulau          |           | Pulau          | 00°17'20.23" S<br>127°16'01.02" T | Kabupaten Halmahera Selatan,<br>Provinsi Maluku Utara |
| Batu Kapal, Pulau          |           | Pulau          | 00°20'21.60" U<br>127°54'02.84" T | Kabupaten Halmahera Tengah,<br>Provinsi Maluku Utara  |
| Batu Kapal, Pulau          |           | Pulau          | 00°28'33.20" S<br>127°06'53.28" T | Kabupaten Halmahera Selatan,<br>Provinsi Maluku Utara |
| Batu Radanga, Pulau        |           | Pulau          | 02°16'16.17" U<br>127°49'23.75" T | Kabupaten Halmahera Utara,<br>Provinsi Maluku Utara   |
| Batu, Pulau                |           | Pulau          | 00°15'47.04" S<br>127°15'23.63" T | Kabupaten Halmahera Selatan,<br>Provinsi Maluku Utara |
| Batuake Ici Barat, Pulau   |           | Pulau          | 00°17'30.05" S<br>127°16'22.78" T | Kabupaten Halmahera Selatan,<br>Provinsi Maluku Utara |
| Batuake Ici Selatan, Pulau |           | Pulau          | 00°17'43.32" S<br>127°16'58.36" T | Kabupaten Halmahera Selatan,<br>Provinsi Maluku Utara |

| Nama Rupabumi                | Nama Lain     | Unsur Rupabumi | Koordinat                         | Keterangan Wilayah                                    |
|------------------------------|---------------|----------------|-----------------------------------|---|
| Batuake Ici Tengah, Pulau    |               | Pulau          | 00°17'34.45" S<br>127°16'34.00" T | Kabupaten Halmahera Selatan,<br>Provinsi Maluku Utara |
| Batuake Ici Timur, Pulau     |               | Pulau          | 00°17'36.98" S<br>127°16'42.17" T | Kabupaten Halmahera Selatan,<br>Provinsi Maluku Utara |
| Batuampat, Pulau             |               | Pulau          | 00°30'49.00" S<br>127°15'51.99" T | Kabupaten Halmahera Selatan,<br>Provinsi Maluku Utara |
| Batubulat, Pulau             |               | Pulau          | 00°32'07.00" S<br>127°14'17.99" T | Kabupaten Halmahera Selatan,<br>Provinsi Maluku Utara |
| Batukapal, Pulau             |               | Pulau          | 02°02'30.91" U<br>128°15'20.89" T | Kabupaten Pulau Morotai,<br>Provinsi Maluku Utara     |
| Batukaramat, Pulau           |               | Pulau          | 00°08'02.44" U<br>127°27'24.00" T | Kabupaten Halmahera Selatan,<br>Provinsi Maluku Utara |
| Batuloleojaha Selatan, Pulau |               | Pulau          | 01°02'51.22" S<br>128°09'20.02" T | Kabupaten Halmahera Selatan,<br>Provinsi Maluku Utara |
| Batuloleojaha Tengah, Pulau  |               | Pulau          | 01°02'54.79" S<br>128°09'21.79" T | Kabupaten Halmahera Selatan,<br>Provinsi Maluku Utara |
| Batuloleojaha Utara, Pulau   |               | Pulau          | 01°02'40.99" S<br>128°09'20.99" T | Kabupaten Halmahera Selatan,<br>Provinsi Maluku Utara |
| Batuputih, Pulau             |               | Pulau          | 00°15'17.98" S<br>127°05'32.20" T | Kabupaten Halmahera Selatan,<br>Provinsi Maluku Utara |
| Batura, Pulau                |               | Pulau          | 00°36'20.99" S<br>127°19'58.00" T | Kabupaten Halmahera Selatan,<br>Provinsi Maluku Utara |
| Batuso, Pulau                |               | Pulau          | 00°49'20.39" U<br>128°19'10.73" T | Kabupaten Halmahera Timur,<br>Provinsi Maluku Utara   |
| Batutotala Dalam, Pulau      |               | Pulau          | 01°35'50.54" U<br>127°33'06.80" T | Kabupaten Halmahera Barat,<br>Provinsi Maluku Utara   |
| Batutotala Luar, Pulau       |               | Pulau          | 01°35'47.23" U<br>127°33'01.71" T | Kabupaten Halmahera Barat,<br>Provinsi Maluku Utara   |
| Behemobakul, Pulau           |               | Pulau          | 00°31'09.07" S<br>127°17'36.06" T | Kabupaten Halmahera Selatan,<br>Provinsi Maluku Utara |
| Belangbelang, Pulau          |               | Pulau          | 01°19'03.00" S<br>127°24'20.00" T | Kabupaten Halmahera Selatan,<br>Provinsi Maluku Utara |
| Beliisili, Pulau             |               | Pulau          | 00°21'00.00" U<br>127°54'09.00" T | Kabupaten Halmahera Tengah,<br>Provinsi Maluku Utara  |
| Belingsili Besar, Pulau      |               | Pulau          | 00°47'58.99" U<br>128°17'44.00" T | Kabupaten Halmahera Timur,<br>Provinsi Maluku Utara   |
| Belingsili Kecil, Pulau      |               | Pulau          | 00°48'39.24" U<br>128°17'47.75" T | Kabupaten Halmahera Timur,<br>Provinsi Maluku Utara   |
| Bendera, Pulau               |               | Pulau          | 00°33'47.00" S<br>128°24'28.00" T | Kabupaten Halmahera Selatan,<br>Provinsi Maluku Utara |
| Betbet, Pulau                |               | Pulau          | 00°37'50.69" S<br>128°33'23.80" T | Kabupaten Halmahera Selatan,<br>Provinsi Maluku Utara |
| Betbetbuaya, Pulau           |               | Pulau          | 00°37'32.00" S<br>128°32'37.00" T | Kabupaten Halmahera Selatan,<br>Provinsi Maluku Utara |
| Bia, Pulau                   |               | Pulau          | 00°36'24.08" S<br>128°31'13.65" T | Kabupaten Halmahera Selatan,<br>Provinsi Maluku Utara |
| Bib Pas, Pulau               | Pulau Kambing | Pulau          | 01°55'55.79" S<br>125°47'03.30" T | Kabupaten Kepulauan Sula,<br>Provinsi Maluku Utara    |
| Bidoho, Pulau                |               | Pulau          | 02°17'02.86" U<br>128°38'36.96" T | Kabupaten Pulau Morotai,<br>Provinsi Maluku Utara     |
| Bifi, Pulau                  |               | Pulau          | 01°38'28.26" U<br>127°33'17.56" T | Kabupaten Halmahera Barat,<br>Provinsi Maluku Utara   |
| Binongko Besar, Pulau        |               | Pulau          | 02°06'12.07" U<br>127°46'31.53" T | Kabupaten Halmahera Utara,<br>Provinsi Maluku Utara   |
| Binongko Kecil, Pulau        |               | Pulau          | 02°06'20.95" U<br>127°46'29.68" T | Kabupaten Halmahera Utara,<br>Provinsi Maluku Utara   |

| Nama Rupabumi         | Nama Lain | Unsur Rupabumi | Koordinat                         | Keterangan Wilayah                                    |
|-----------------------|-----------|----------------|-----------------------------------|---|
| Bintangor, Pulau      |           | Pulau          | 00°36'00.00" S<br>128°30'04.00" T | Kabupaten Halmahera Selatan,<br>Provinsi Maluku Utara |
| Birabira, Pulau       |           | Pulau          | 00°31'47.79" S<br>127°17'35.76" T | Kabupaten Halmahera Selatan,<br>Provinsi Maluku Utara |
| Bisa, Pulau           |           | Pulau          | 01°13'32.99" S<br>127°34'52.00" T | Kabupaten Halmahera Selatan,<br>Provinsi Maluku Utara |
| Bisa, Pulau           |           | Pulau          | 00°36'24.99" S<br>128°31'09.99" T | Kabupaten Halmahera Selatan,<br>Provinsi Maluku Utara |
| Bisiamadoto, Pulau    |           | Pulau          | 01°39'56.29" U<br>127°33'00.85" T | Kabupaten Halmahera Barat,<br>Provinsi Maluku Utara   |
| Bisori Besar, Pulau   |           | Pulau          | 00°26'02.56" S<br>127°07'04.64" T | Kabupaten Halmahera Selatan,<br>Provinsi Maluku Utara |
| Bisori Kecil, Pulau   |           | Pulau          | 00°25'43.19" S<br>127°06'34.90" T | Kabupaten Halmahera Selatan,<br>Provinsi Maluku Utara |
| Bobale, Pulau         |           | Pulau          | 01°17'17.99" U<br>128°01'01.99" T | Kabupaten Halmahera Utara,<br>Provinsi Maluku Utara   |
| Bobane Lamo, Pulau    |           | Pulau          | 00°16'41.30" S<br>127°16'20.89" T | Kabupaten Halmahera Selatan,<br>Provinsi Maluku Utara |
| Bobi, Pulau           |           | Pulau          | 01°39'56.00" U<br>128°01'18.00" T | Kabupaten Halmahera Utara,<br>Provinsi Maluku Utara   |
| Bobongone, Pulau      |           | Pulau          | 02°04'35.00" U<br>128°16'19.99" T | Kabupaten Pulau Morotai,<br>Provinsi Maluku Utara     |
| Bobosongo, Pulau      |           | Pulau          | 01°49'17.74" U<br>127°37'05.65" T | Kabupaten Halmahera Barat,<br>Provinsi Maluku Utara   |
| Bokinibob, Pulau      |           | Pulau          | 00°48'21.26" U<br>127°46'50.75" T | Kabupaten Halmahera Timur,<br>Provinsi Maluku Utara   |
| Bokodara, Pulau       |           | Pulau          | 01°46'18.88" U<br>127°35'06.61" T | Kabupaten Halmahera Barat,<br>Provinsi Maluku Utara   |
| Bokuboku Kecil, Pulau |           | Pulau          | 00°38'14.33" S<br>128°34'31.31" T | Kabupaten Halmahera Selatan,<br>Provinsi Maluku Utara |
| Bokuboku Pefot, Pulau |           | Pulau          | 00°37'42.10" S<br>128°35'16.00" T | Kabupaten Halmahera Selatan,<br>Provinsi Maluku Utara |
| Bokuboku Plim, Pulau  |           | Pulau          | 00°37'44.00" S<br>128°35'28.00" T | Kabupaten Halmahera Selatan,<br>Provinsi Maluku Utara |
| Bokuboku Plu, Pulau   |           | Pulau          | 00°37'42.41" S<br>128°35'37.37" T | Kabupaten Halmahera Selatan,<br>Provinsi Maluku Utara |
| Bokuboku Ptol, Pulau  |           | Pulau          | 00°37'40.00" S<br>128°35'12.00" T | Kabupaten Halmahera Selatan,<br>Provinsi Maluku Utara |
| Bokuboku So, Pulau    |           | Pulau          | 00°37'45.05" S<br>128°35'34.08" T | Kabupaten Halmahera Selatan,<br>Provinsi Maluku Utara |
| Bokuboku, Pulau       |           | Pulau          | 00°38'21.68" S<br>128°36'13.13" T | Kabupaten Halmahera Selatan,<br>Provinsi Maluku Utara |
| Bololo, Pulau         |           | Pulau          | 00°51'47.99" U<br>127°30'52.99" T | Kabupaten Halmahera Barat,<br>Provinsi Maluku Utara   |
| Bonghoyo, Pulau       |           | Pulau          | 01°42'42.84" S<br>124°59'25.80" T | Kabupaten Pulau Taliabu,<br>Provinsi Maluku Utara     |
| Bonnyos, Pulau        |           | Pulau          | 00°35'30.99" U<br>128°31'22.00" T | Kabupaten Halmahera Timur,<br>Provinsi Maluku Utara   |
| Bori Besar, Pulau     |           | Pulau          | 00°34'49.00" S<br>127°36'33.00" T | Kabupaten Halmahera Selatan,<br>Provinsi Maluku Utara |
| Bori Kecil, Pulau     |           | Pulau          | 00°34'18.99" S<br>127°37'07.00" T | Kabupaten Halmahera Selatan,<br>Provinsi Maluku Utara |
| Boribori, Pulau       |           | Pulau          | 00°33'09.09" S<br>128°20'29.25" T | Kabupaten Halmahera Selatan,<br>Provinsi Maluku Utara |
| Bose, Pulau           |           | Pulau          | 01°43'29.17" S<br>124°20'28.38" T | Kabupaten Pulau Taliabu,<br>Provinsi Maluku Utara     |

| Nama Rupabumi        | Nama Lain | Unsur Rupabumi | Koordinat                         | Keterangan Wilayah                                    |
|----------------------|-----------|----------------|-----------------------------------|---|
| Boso, Pulau          |           | Pulau          | 00°52'10.99" U<br>127°32'30.00" T | Kabupaten Halmahera Barat,<br>Provinsi Maluku Utara   |
| Bosowe, Pulau        |           | Pulau          | 02°06'27.09" U<br>127°46'32.12" T | Kabupaten Halmahera Utara,<br>Provinsi Maluku Utara   |
| Botolimbo, Pulau     |           | Pulau          | 01°43'11.54" S<br>124°18'46.71" T | Kabupaten Pulau Taliabu,<br>Provinsi Maluku Utara     |
| Botolino, Pulau      |           | Pulau          | 02°15'52.78" U<br>127°45'22.75" T | Kabupaten Halmahera Utara,<br>Provinsi Maluku Utara   |
| Buaya, Pulau         |           | Pulau          | 00°37'24.69" S<br>128°32'26.14" T | Kabupaten Halmahera Selatan,<br>Provinsi Maluku Utara |
| Bulana, Pulau        |           | Pulau          | 01°49'28.00" U<br>127°36'58.67" T | Kabupaten Halmahera Barat,<br>Provinsi Maluku Utara   |
| Buleu Besar, Pulau   |           | Pulau          | 00°38'47.50" S<br>128°32'50.33" T | Kabupaten Halmahera Selatan,<br>Provinsi Maluku Utara |
| Buleu Kecil, Pulau   |           | Pulau          | 00°38'48.00" S<br>128°33'01.00" T | Kabupaten Halmahera Selatan,<br>Provinsi Maluku Utara |
| Bulu Air, Pulau      |           | Pulau          | 00°06'47.37" S<br>127°12'33.91" T | Kabupaten Halmahera Selatan,<br>Provinsi Maluku Utara |
| Burung, Pulau        |           | Pulau          | 01°00'26.22" U<br>127°56'06.02" T | Kabupaten Halmahera Timur,<br>Provinsi Maluku Utara   |
| Burung, Pulau        |           | Pulau          | 00°34'21.00" S<br>128°24'23.00" T | Kabupaten Halmahera Selatan,<br>Provinsi Maluku Utara |
| Burung, Pulau        |           | Pulau          | 02°06'27.13" U<br>127°46'32.30" T | Kabupaten Halmahera Utara,<br>Provinsi Maluku Utara   |
| Butu, Pulau          |           | Pulau          | 01°37'29.20" U<br>127°32'58.12" T | Kabupaten Halmahera Barat,<br>Provinsi Maluku Utara   |
| Capali, Pulau        |           | Pulau          | 02°21'51.99" U<br>128°11'10.00" T | Kabupaten Pulau Morotai,<br>Provinsi Maluku Utara     |
| Capatu, Pulau        |           | Pulau          | 00°33'47.00" S<br>128°23'46.00" T | Kabupaten Halmahera Selatan,<br>Provinsi Maluku Utara |
| Capeo, Pulau         |           | Pulau          | 01°35'52.87" U<br>127°33'08.80" T | Kabupaten Halmahera Barat,<br>Provinsi Maluku Utara   |
| Cauragamagolo, Pulau |           | Pulau          | 01°40'57.80" U<br>127°34'34.38" T | Kabupaten Halmahera Barat,<br>Provinsi Maluku Utara   |
| Cef, Pulau           |           | Pulau          | 00°33'49.00" U<br>128°37'32.00" T | Kabupaten Halmahera Timur,<br>Provinsi Maluku Utara   |
| Cinamadudiigu, Pulau |           | Pulau          | 00°17'28.78" S<br>127°16'13.44" T | Kabupaten Halmahera Selatan,<br>Provinsi Maluku Utara |
| Dada, Pulau          |           | Pulau          | 02°00'02.59" S<br>124°32'01.46" T | Kabupaten Pulau Taliabu,<br>Provinsi Maluku Utara     |
| Daga Besar, Pulau    |           | Pulau          | 00°34'50.99" S<br>128°26'03.99" T | Kabupaten Halmahera Selatan,<br>Provinsi Maluku Utara |
| Daga Kecil, Pulau    |           | Pulau          | 00°35'57.53" S<br>128°24'52.83" T | Kabupaten Halmahera Selatan,<br>Provinsi Maluku Utara |
| Dagasuli, Pulau      |           | Pulau          | 02°10'41.99" U<br>127°44'56.00" T | Kabupaten Halmahera Utara,<br>Provinsi Maluku Utara   |
| Daiwo, Pulau         |           | Pulau          | 00°01'05.51" U<br>127°25'12.97" T | Kabupaten Halmahera Selatan,<br>Provinsi Maluku Utara |
| Daiwo, Pulau         |           | Pulau          | 00°22'17.53" S<br>127°45'43.43" T | Kabupaten Halmahera Selatan,<br>Provinsi Maluku Utara |
| Dama, Pulau          |           | Pulau          | 02°13'02.81" U<br>127°47'43.03" T | Kabupaten Halmahera Utara,<br>Provinsi Maluku Utara   |
| Damaha, Pulau        |           | Pulau          | 00°34'12.53" S<br>128°24'09.83" T | Kabupaten Halmahera Selatan,<br>Provinsi Maluku Utara |
| Damar, Pulau         |           | Pulau          | 01°05'00.82" U<br>127°23'55.00" T | Kabupaten Halmahera Barat,<br>Provinsi Maluku Utara   |

| Nama Rupabumi       | Nama Lain | Unsur Rupabumi | Koordinat                         | Keterangan Wilayah                                    |
|---------------------|-----------|----------------|-----------------------------------|---|
| Damar, Pulau        |           | Pulau          | 00°59'25.71" S<br>128°21'32.14" T | Kabupaten Halmahera Selatan,<br>Provinsi Maluku Utara |
| Damis, Pulau        |           | Pulau          | 01°52'40.54" U<br>127°39'42.77" T | Kabupaten Halmahera Barat,<br>Provinsi Maluku Utara   |
| Daramapala, Pulau   |           | Pulau          | 00°16'02.89" S<br>127°08'25.59" T | Kabupaten Halmahera Selatan,<br>Provinsi Maluku Utara |
| Dayoang, Pulau      |           | Pulau          | 00°38'04.99" S<br>127°16'45.99" T | Kabupaten Halmahera Selatan,<br>Provinsi Maluku Utara |
| Dehekie, Pulau      |           | Pulau          | 00°16'51.43" S<br>127°16'11.77" T | Kabupaten Halmahera Selatan,<br>Provinsi Maluku Utara |
| Dehemobakul, Pulau  |           | Pulau          | 00°39'04.00" S<br>127°18'10.00" T | Kabupaten Halmahera Selatan,<br>Provinsi Maluku Utara |
| Deherete, Pulau     |           | Pulau          | 02°16'23.00" U<br>127°44'30.00" T | Kabupaten Halmahera Utara,<br>Provinsi Maluku Utara   |
| Dengamajiko, Pulau  |           | Pulau          | 01°39'51.38" U<br>127°29'31.80" T | Kabupaten Halmahera Barat,<br>Provinsi Maluku Utara   |
| Dero, Pulau         |           | Pulau          | 02°07'16.40" U<br>127°47'07.14" T | Kabupaten Halmahera Utara,<br>Provinsi Maluku Utara   |
| Dete, Pulau         |           | Pulau          | 01°40'56.03" U<br>127°32'48.05" T | Kabupaten Halmahera Barat,<br>Provinsi Maluku Utara   |
| Dihuru 2, Pulau     |           | Pulau          | 00°15'10.47" S<br>127°11'36.24" T | Kabupaten Halmahera Selatan,<br>Provinsi Maluku Utara |
| Dihuru, Pulau       |           | Pulau          | 00°15'07.41" S<br>127°11'42.36" T | Kabupaten Halmahera Selatan,<br>Provinsi Maluku Utara |
| Dihuru, Pulau       |           | Pulau          | 00°15'13.00" S<br>127°13'26.90" T | Kabupaten Halmahera Selatan,<br>Provinsi Maluku Utara |
| Dite, Pulau         |           | Pulau          | 01°43'21.56" U<br>127°31'26.19" T | Kabupaten Halmahera Barat,<br>Provinsi Maluku Utara   |
| Diti, Pulau         |           | Pulau          | 01°57'23.36" U<br>127°43'12.04" T | Kabupaten Halmahera Barat,<br>Provinsi Maluku Utara   |
| Dobodobo, Pulau     |           | Pulau          | 01°50'42.00" S<br>127°38'29.00" T | Kabupaten Halmahera Selatan,<br>Provinsi Maluku Utara |
| Dodawegane, Pulau   |           | Pulau          | 00°34'41.99" S<br>128°20'44.00" T | Kabupaten Halmahera Selatan,<br>Provinsi Maluku Utara |
| Dodaweweda, Pulau   |           | Pulau          | 00°33'02.36" S<br>128°19'26.08" T | Kabupaten Halmahera Selatan,<br>Provinsi Maluku Utara |
| Dodera, Pulau       |           | Pulau          | 00°37'17.00" S<br>128°33'18.00" T | Kabupaten Halmahera Selatan,<br>Provinsi Maluku Utara |
| Dodoku, Pulau       |           | Pulau          | 01°48'09.00" S<br>125°47'49.99" T | Kabupaten Kepulauan Sula,<br>Provinsi Maluku Utara    |
| Dodola Besar, Pulau |           | Pulau          | 02°05'24.00" U<br>128°11'22.99" T | Kabupaten Pulau Morotai,<br>Provinsi Maluku Utara     |
| Dodola Kecil, Pulau |           | Pulau          | 02°04'36.99" U<br>128°11'39.99" T | Kabupaten Pulau Morotai,<br>Provinsi Maluku Utara     |
| Dodola, Pulau       |           | Pulau          | 00°23'19.39" S<br>127°06'31.68" T | Kabupaten Halmahera Selatan,<br>Provinsi Maluku Utara |
| Doi, Pulau          |           | Pulau          | 02°15'06.99" U<br>127°47'42.00" T | Kabupaten Halmahera Utara,<br>Provinsi Maluku Utara   |
| Dokunonoa, Pulau    |           | Pulau          | 02°06'23.77" U<br>127°47'20.20" T | Kabupaten Halmahera Utara,<br>Provinsi Maluku Utara   |
| Dola, Pulau         |           | Pulau          | 01°43'01.09" U<br>127°31'55.26" T | Kabupaten Halmahera Barat,<br>Provinsi Maluku Utara   |
| Dongila, Pulau      |           | Pulau          | 00°13'56.56" S<br>127°03'19.08" T | Kabupaten Halmahera Selatan,<br>Provinsi Maluku Utara |
| Dongko, Pulau       |           | Pulau          | 01°55'44.49" S<br>125°46'20.77" T | Kabupaten Kepulauan Sula,<br>Provinsi Maluku Utara    |



| Nama Rupabumi           | Nama Lain | Unsur Rupabumi | Koordinat                         | Keterangan Wilayah                                    |
|-------------------------|-----------|----------------|-----------------------------------|---|
| Doro Ici, Pulau         |           | Pulau          | 00°33'28.00" S<br>128°23'21.99" T | Kabupaten Halmahera Selatan,<br>Provinsi Maluku Utara |
| Doro Lamo, Pulau        |           | Pulau          | 00°33'23.00" S<br>128°23'10.00" T | Kabupaten Halmahera Selatan,<br>Provinsi Maluku Utara |
| Doro Lamo, Pulau        |           | Pulau          | 00°01'46.99" U<br>127°13'26.00" T | Kabupaten Halmahera Selatan,<br>Provinsi Maluku Utara |
| Doro Panjang, Pulau     |           | Pulau          | 00°33'37.00" S<br>128°23'30.99" T | Kabupaten Halmahera Selatan,<br>Provinsi Maluku Utara |
| Doroobi Besar, Pulau    |           | Pulau          | 01°07'07.16" S<br>128°18'29.11" T | Kabupaten Halmahera Selatan,<br>Provinsi Maluku Utara |
| Doroobi Kecil, Pulau    |           | Pulau          | 01°06'39.64" S<br>128°17'55.66" T | Kabupaten Halmahera Selatan,<br>Provinsi Maluku Utara |
| Dorosolome Besar, Pulau |           | Pulau          | 00°38'38.60" S<br>128°32'01.60" T | Kabupaten Halmahera Selatan,<br>Provinsi Maluku Utara |
| Dorosolome Kecil, Pulau |           | Pulau          | 00°38'47.00" S<br>128°32'30.99" T | Kabupaten Halmahera Selatan,<br>Provinsi Maluku Utara |
| Dowara, Pulau           |           | Pulau          | 00°37'32.99" S<br>127°17'44.99" T | Kabupaten Halmahera Selatan,<br>Provinsi Maluku Utara |
| Dowongidaare, Pulau     |           | Pulau          | 02°00'01.85" U<br>128°12'48.79" T | Kabupaten Pulau Morotai,<br>Provinsi Maluku Utara     |
| Dowongirotu, Pulau      |           | Pulau          | 00°51'38.99" U<br>127°30'41.00" T | Kabupaten Halmahera Barat,<br>Provinsi Maluku Utara   |
| Dowora Ici, Pulau       |           | Pulau          | 00°50'55.00" S<br>128°07'03.00" T | Kabupaten Halmahera Selatan,<br>Provinsi Maluku Utara |
| Dowora Lamo, Pulau      |           | Pulau          | 00°50'58.99" S<br>128°05'40.99" T | Kabupaten Halmahera Selatan,<br>Provinsi Maluku Utara |
| Doyado Madola, Pulau    |           | Pulau          | 00°42'53.80" U<br>127°27'38.88" T | Kota Tidore Kepulauan, Provinsi<br>Maluku Utara       |
| Dua, Pulau              |           | Pulau          | 02°16'15.22" U<br>127°49'28.99" T | Kabupaten Halmahera Utara,<br>Provinsi Maluku Utara   |
| Dua, Pulau              |           | Pulau          | 01°16'13.00" S<br>127°42'25.99" T | Kabupaten Halmahera Selatan,<br>Provinsi Maluku Utara |
| Duaseta, Pulau          |           | Pulau          | 01°42'25.99" U<br>127°32'51.00" T | Kabupaten Halmahera Barat,<br>Provinsi Maluku Utara   |
| Eki, Pulau              |           | Pulau          | 00°34'22.00" S<br>128°25'21.00" T | Kabupaten Halmahera Selatan,<br>Provinsi Maluku Utara |
| England, Pulau          |           | Pulau          | 00°34'07.00" U<br>128°39'11.00" T | Kabupaten Halmahera Timur,<br>Provinsi Maluku Utara   |
| Fakuba, Pulau           |           | Pulau          | 00°16'41.40" S<br>127°17'04.20" T | Kabupaten Halmahera Selatan,<br>Provinsi Maluku Utara |
| Fanaf Leyap, Pulau      |           | Pulau          | 00°21'29.82" U<br>127°54'20.83" T | Kabupaten Halmahera Tengah,<br>Provinsi Maluku Utara  |
| Farabeha, Pulau         |           | Pulau          | 00°58'58.32" S<br>128°22'22.52" T | Kabupaten Halmahera Selatan,<br>Provinsi Maluku Utara |
| Fatbelanda, Pulau       |           | Pulau          | 01°49'24.04" S<br>126°21'07.54" T | Kabupaten Kepulauan Sula,<br>Provinsi Maluku Utara    |
| Fatohoi Ici, Pulau      |           | Pulau          | 00°52'31.00" U<br>127°31'54.99" T | Kabupaten Halmahera Barat,<br>Provinsi Maluku Utara   |
| Fatohoi Lamo, Pulau     |           | Pulau          | 00°52'27.99" U<br>127°31'48.00" T | Kabupaten Halmahera Barat,<br>Provinsi Maluku Utara   |
| Fatsahat, Pulau         |           | Pulau          | 01°48'50.47" S<br>126°16'00.84" T | Kabupaten Kepulauan Sula,<br>Provinsi Maluku Utara    |
| Fattabob, Pulau         |           | Pulau          | 01°49'23.20" S<br>126°20'57.86" T | Kabupaten Kepulauan Sula,<br>Provinsi Maluku Utara    |
| Fau, Pulau              |           | Pulau          | 00°06'19.00" S<br>129°25'23.00" T | Kabupaten Halmahera Tengah,<br>Provinsi Maluku Utara  |

| Nama Rupabumi         | Nama Lain     | Unsur Rupabumi | Koordinat                         | Keterangan Wilayah                                 |
|-----------------------|---------------|----------------|-----------------------------------|--|
| Filonga, Pulau        |               | Pulau          | 00°42'47.00" U<br>127°28'46.99" T | Kota Tidore Kepulauan, Provinsi Maluku Utara       |
| Fitfodang, Pulau      |               | Pulau          | 00°34'14.00" S<br>128°25'08.00" T | Kabupaten Halmahera Selatan, Provinsi Maluku Utara |
| Flay Bajo, Pulau      |               | Pulau          | 00°06'50.60" S<br>127°12'36.86" T | Kabupaten Halmahera Selatan, Provinsi Maluku Utara |
| Fofoya, Pulau         |               | Pulau          | 02°12'01.67" U<br>127°46'27.41" T | Kabupaten Halmahera Utara, Provinsi Maluku Utara   |
| Funaililiar, Pulau    |               | Pulau          | 02°06'53.45" U<br>127°46'01.75" T | Kabupaten Halmahera Utara, Provinsi Maluku Utara   |
| Gafi, Pulau           |               | Pulau          | 00°09'27.00" U<br>127°09'06.00" T | Kabupaten Halmahera Selatan, Provinsi Maluku Utara |
| Gaheru, Pulau         |               | Pulau          | 02°06'58.36" U<br>127°47'06.02" T | Kabupaten Halmahera Utara, Provinsi Maluku Utara   |
| Gaheru, Pulau         |               | Pulau          | 02°07'28.63" U<br>127°47'08.36" T | Kabupaten Halmahera Utara, Provinsi Maluku Utara   |
| Gak Kutu, Pulau       |               | Pulau          | 00°00'33.99" S<br>127°25'48.00" T | Kabupaten Halmahera Selatan, Provinsi Maluku Utara |
| Gak Lol, Pulau        |               | Pulau          | 00°00'56.99" S<br>127°25'36.99" T | Kabupaten Halmahera Selatan, Provinsi Maluku Utara |
| Galao, Pulau          |               | Pulau          | 01°49'22.86" U<br>127°48'54.83" T | Kabupaten Halmahera Utara, Provinsi Maluku Utara   |
| Galogalo Besar, Pulau |               | Pulau          | 02°07'27.99" U<br>128°11'30.99" T | Kabupaten Pulau Morotai, Provinsi Maluku Utara     |
| Galogalo Kecil, Pulau |               | Pulau          | 02°07'18.00" U<br>128°12'34.99" T | Kabupaten Pulau Morotai, Provinsi Maluku Utara     |
| Gamjaha, Pulau        |               | Pulau          | 00°40'23.99" S<br>127°39'50.00" T | Kabupaten Halmahera Selatan, Provinsi Maluku Utara |
| Gamumu, Pulau         |               | Pulau          | 01°49'59.99" S<br>127°36'29.99" T | Kabupaten Halmahera Selatan, Provinsi Maluku Utara |
| Gangsolori, Pulau     |               | Pulau          | 01°39'46.68" U<br>127°34'42.22" T | Kabupaten Halmahera Barat, Provinsi Maluku Utara   |
| Garaga, Pulau         |               | Pulau          | 01°25'59.00" S<br>127°27'55.00" T | Kabupaten Halmahera Selatan, Provinsi Maluku Utara |
| Garande, Pulau        |               | Pulau          | 02°06'07.22" U<br>127°46'28.43" T | Kabupaten Halmahera Utara, Provinsi Maluku Utara   |
| Garatomali, Pulau     |               | Pulau          | 01°56'47.89" U<br>127°42'46.98" T | Kabupaten Halmahera Barat, Provinsi Maluku Utara   |
| Gares, Pulau          |               | Pulau          | 00°13'50.26" S<br>127°04'12.36" T | Kabupaten Halmahera Selatan, Provinsi Maluku Utara |
| Gasango, Pulau        | Pulau Gorango | Pulau          | 02°30'19.31" U<br>128°41'11.76" T | Kabupaten Pulau Morotai, Provinsi Maluku Utara     |
| Gasing, Pulau         |               | Pulau          | 00°00'56.51" U<br>127°25'34.70" T | Kabupaten Halmahera Selatan, Provinsi Maluku Utara |
| Gatagata Besar, Pulau |               | Pulau          | 01°21'49.00" S<br>127°50'02.00" T | Kabupaten Halmahera Selatan, Provinsi Maluku Utara |
| Gatagata Kecil, Pulau |               | Pulau          | 01°23'07.27" S<br>127°52'06.62" T | Kabupaten Halmahera Selatan, Provinsi Maluku Utara |
| Gebe, Pulau           |               | Pulau          | 00°03'38.99" S<br>129°25'36.99" T | Kabupaten Halmahera Tengah, Provinsi Maluku Utara  |
| Gee, Pulau            |               | Pulau          | 00°49'59.00" U<br>128°19'32.00" T | Kabupaten Halmahera Timur, Provinsi Maluku Utara   |
| Gegoru, Pulau         |               | Pulau          | 00°45'38.99" S<br>127°10'21.00" T | Kabupaten Halmahera Selatan, Provinsi Maluku Utara |
| Geksilimya, Pulau     |               | Pulau          | 00°22'50.81" U<br>127°54'20.64" T | Kabupaten Halmahera Tengah, Provinsi Maluku Utara  |

| Nama Rupabumi            | Nama Lain | Unsur Rupabumi | Koordinat                         | Keterangan Wilayah                                    |
|--------------------------|-----------|----------------|-----------------------------------|---|
| Gengon, Pulau            |           | Pulau          | 00°18'12.51" U<br>127°52'28.06" T | Kabupaten Halmahera Tengah,<br>Provinsi Maluku Utara  |
| Gengsili, Pulau          |           | Pulau          | 00°21'49.74" U<br>127°53'58.07" T | Kabupaten Halmahera Tengah,<br>Provinsi Maluku Utara  |
| Gereba, Pulau            |           | Pulau          | 01°38'35.45" U<br>127°32'30.32" T | Kabupaten Halmahera Barat,<br>Provinsi Maluku Utara   |
| Gifow, Pulau             |           | Pulau          | 00°47'20.86" U<br>128°19'11.58" T | Kabupaten Halmahera Timur,<br>Provinsi Maluku Utara   |
| Gilalang, Pulau          |           | Pulau          | 00°18'25.99" S<br>127°33'19.00" T | Kabupaten Halmahera Selatan,<br>Provinsi Maluku Utara |
| Giring, Pulau            |           | Pulau          | 01°41'05.60" U<br>127°34'49.05" T | Kabupaten Halmahera Barat,<br>Provinsi Maluku Utara   |
| Giringgiring, Pulau      |           | Pulau          | 01°41'07.92" U<br>127°34'48.52" T | Kabupaten Halmahera Barat,<br>Provinsi Maluku Utara   |
| Goa Uku, Pulau           |           | Pulau          | 01°45'31.22" U<br>127°34'29.69" T | Kabupaten Halmahera Barat,<br>Provinsi Maluku Utara   |
| Goa Uku, Pulau           |           | Pulau          | 01°45'42.26" U<br>127°34'34.20" T | Kabupaten Halmahera Barat,<br>Provinsi Maluku Utara   |
| Gogo, Pulau              |           | Pulau          | 01°41'17.99" S<br>124°58'00.00" T | Kabupaten Pulau Taliabu,<br>Provinsi Maluku Utara     |
| Goha, Pulau              |           | Pulau          | 02°09'59.54" U<br>127°46'32.90" T | Kabupaten Halmahera Utara,<br>Provinsi Maluku Utara   |
| Goheba, Pulau            |           | Pulau          | 00°10'37.31" S<br>127°08'10.28" T | Kabupaten Halmahera Selatan,<br>Provinsi Maluku Utara |
| Goheba, Pulau            |           | Pulau          | 00°08'35.50" U<br>127°06'21.51" T | Kabupaten Halmahera Selatan,<br>Provinsi Maluku Utara |
| Gonone, Pulau            |           | Pulau          | 01°05'19.00" S<br>128°18'52.99" T | Kabupaten Halmahera Selatan,<br>Provinsi Maluku Utara |
| Guaigo Kecil, Pulau      |           | Pulau          | 00°10'44.37" S<br>127°08'21.05" T | Kabupaten Halmahera Selatan,<br>Provinsi Maluku Utara |
| Guaigo, Pulau            |           | Pulau          | 00°10'38.28" S<br>127°08'25.49" T | Kabupaten Halmahera Selatan,<br>Provinsi Maluku Utara |
| Guci Ici, Pulau          |           | Pulau          | 00°34'19.99" S<br>128°24'46.00" T | Kabupaten Halmahera Selatan,<br>Provinsi Maluku Utara |
| Gufela, Pulau            |           | Pulau          | 00°59'08.00" S<br>128°22'54.00" T | Kabupaten Halmahera Selatan,<br>Provinsi Maluku Utara |
| Gumilamo, Pulau          |           | Pulau          | 01°33'09.00" U<br>128°03'10.00" T | Kabupaten Halmahera Utara,<br>Provinsi Maluku Utara   |
| Gumiwele, Pulau          |           | Pulau          | 00°52'22.00" U<br>127°31'16.00" T | Kabupaten Halmahera Barat,<br>Provinsi Maluku Utara   |
| Gumutu, Pulau            |           | Pulau          | 01°06'49.46" S<br>128°20'20.79" T | Kabupaten Halmahera Selatan,<br>Provinsi Maluku Utara |
| Gura Ici, Pulau          |           | Pulau          | 00°22'50.61" S<br>127°06'58.89" T | Kabupaten Halmahera Selatan,<br>Provinsi Maluku Utara |
| Gura Ici, Pulau          |           | Pulau          | 00°01'46.99" S<br>127°13'36.00" T | Kabupaten Halmahera Selatan,<br>Provinsi Maluku Utara |
| Gura Ici, Pulau          |           | Pulau          | 01°30'32.28" U<br>127°31'56.45" T | Kabupaten Halmahera Barat,<br>Provinsi Maluku Utara   |
| Gura Lamo, Pulau         |           | Pulau          | 01°47'43.50" U<br>127°36'43.13" T | Kabupaten Halmahera Barat,<br>Provinsi Maluku Utara   |
| Gura Mangofa Ici, Pulau  |           | Pulau          | 00°25'39.34" S<br>127°18'29.14" T | Kabupaten Halmahera Selatan,<br>Provinsi Maluku Utara |
| Gura Mangofa Lamo, Pulau |           | Pulau          | 00°25'43.00" S<br>127°18'38.00" T | Kabupaten Halmahera Selatan,<br>Provinsi Maluku Utara |
| Gura Mangofa, Pulau      |           | Pulau          | 00°20'44.99" S<br>127°18'51.99" T | Kabupaten Halmahera Selatan,<br>Provinsi Maluku Utara |

| Nama Rupabumi             | Nama Lain | Unsur Rupabumi | Koordinat                         | Keterangan Wilayah                                 |
|---------------------------|-----------|----------------|-----------------------------------|--|
| Gura Mangofa, Pulau       |           | Pulau          | 00°54'55.21" U<br>127°18'39.18" T | Kota Ternate, Provinsi Maluku Utara                |
| Gura Mangofa, Pulau       |           | Pulau          | 00°17'31.48" S<br>127°06'38.03" T | Kabupaten Halmahera Selatan, Provinsi Maluku Utara |
| Gura Mangofa, Pulau       |           | Pulau          | 01°42'33.64" U<br>127°33'24.05" T | Kabupaten Halmahera Barat, Provinsi Maluku Utara   |
| Gura Manjanga, Pulau      |           | Pulau          | 00°20'39.99" S<br>127°19'13.00" T | Kabupaten Halmahera Selatan, Provinsi Maluku Utara |
| Gura, Pulau               |           | Pulau          | 00°19'53.37" S<br>127°07'47.32" T | Kabupaten Halmahera Selatan, Provinsi Maluku Utara |
| Guraici, Pulau            |           | Pulau          | 00°01'40.58" S<br>127°14'14.28" T | Kabupaten Halmahera Selatan, Provinsi Maluku Utara |
| Gurango Fabajo, Pulau     |           | Pulau          | 00°52'50.00" U<br>127°30'29.00" T | Kabupaten Halmahera Barat, Provinsi Maluku Utara   |
| Gurango Fadero, Pulau     |           | Pulau          | 00°52'46.99" U<br>127°30'51.00" T | Kabupaten Halmahera Barat, Provinsi Maluku Utara   |
| Gurango Faici, Pulau      |           | Pulau          | 00°53'08.00" U<br>127°30'33.00" T | Kabupaten Halmahera Barat, Provinsi Maluku Utara   |
| Gurango Falamo, Pulau     |           | Pulau          | 00°52'46.99" U<br>127°31'17.00" T | Kabupaten Halmahera Barat, Provinsi Maluku Utara   |
| Gurango Famarimari, Pulau |           | Pulau          | 00°52'52.00" U<br>127°32'17.00" T | Kabupaten Halmahera Barat, Provinsi Maluku Utara   |
| Gurango Famuhia, Pulau    |           | Pulau          | 00°51'54.00" U<br>127°32'03.99" T | Kabupaten Halmahera Barat, Provinsi Maluku Utara   |
| Gurango Fangoom, Pulau    |           | Pulau          | 00°53'09.62" U<br>127°31'09.63" T | Kabupaten Halmahera Barat, Provinsi Maluku Utara   |
| Gurango Fanio, Pulau      |           | Pulau          | 00°52'50.00" U<br>127°32'25.00" T | Kabupaten Halmahera Barat, Provinsi Maluku Utara   |
| Gurango Faou, Pulau       |           | Pulau          | 00°53'01.00" U<br>127°31'08.00" T | Kabupaten Halmahera Barat, Provinsi Maluku Utara   |
| Gurango Faselebe, Pulau   |           | Pulau          | 00°52'17.00" U<br>127°33'23.00" T | Kabupaten Halmahera Barat, Provinsi Maluku Utara   |
| Gurango Fasosoro, Pulau   |           | Pulau          | 00°52'12.00" U<br>127°33'34.99" T | Kabupaten Halmahera Barat, Provinsi Maluku Utara   |
| Guratu, Pulau             |           | Pulau          | 00°23'11.00" U<br>127°36'19.00" T | Kota Tidore Kepulauan, Provinsi Maluku Utara       |
| Gurida, Pulau             |           | Pulau          | 00°59'11.00" U<br>126°08'44.99" T | Kota Ternate, Provinsi Maluku Utara                |
| Gurua Anyor, Pulau        |           | Pulau          | 00°17'38.60" S<br>127°16'02.60" T | Kabupaten Halmahera Selatan, Provinsi Maluku Utara |
| Gurua Besar, Pulau        |           | Pulau          | 00°17'30.70" S<br>127°16'08.80" T | Kabupaten Halmahera Selatan, Provinsi Maluku Utara |
| Gurua Ici, Pulau          |           | Pulau          | 00°18'36.51" S<br>127°33'26.15" T | Kabupaten Halmahera Selatan, Provinsi Maluku Utara |
| Gurua Saragi, Pulau       |           | Pulau          | 00°17'37.79" S<br>127°16'33.10" T | Kabupaten Halmahera Selatan, Provinsi Maluku Utara |
| Guruahiku, Pulau          |           | Pulau          | 00°52'08.00" U<br>127°32'53.00" T | Kabupaten Halmahera Barat, Provinsi Maluku Utara   |
| Haihai, Pulau             |           | Pulau          | 00°05'17.99" S<br>127°26'30.00" T | Kabupaten Halmahera Selatan, Provinsi Maluku Utara |
| Halberek Besar, Pulau     |           | Pulau          | 00°29'57.99" S<br>127°18'06.99" T | Kabupaten Halmahera Selatan, Provinsi Maluku Utara |
| Halberek Kecil, Pulau     |           | Pulau          | 00°30'15.99" S<br>127°18'11.00" T | Kabupaten Halmahera Selatan, Provinsi Maluku Utara |
| Halmahera, Pulau          |           | Pulau          | 00°41'53.00" U<br>127°50'28.00" T | Provinsi Maluku Utara                              |

| Nama Rupabumi          | Nama Lain | Unsur Rupabumi | Koordinat                         | Keterangan Wilayah                                    |
|------------------------|-----------|----------------|-----------------------------------|---|
| Hamadi, Pulau          |           | Pulau          | 02°10'00.00" U<br>127°46'33.20" T | Kabupaten Halmahera Utara,<br>Provinsi Maluku Utara   |
| Hatebesi Besar, Pulau  |           | Pulau          | 00°37'35.30" S<br>128°33'04.11" T | Kabupaten Halmahera Selatan,<br>Provinsi Maluku Utara |
| Hatebesi Kecil, Pulau  |           | Pulau          | 00°37'26.00" S<br>128°32'56.00" T | Kabupaten Halmahera Selatan,<br>Provinsi Maluku Utara |
| Hida, Pulau            |           | Pulau          | 01°42'17.84" U<br>127°32'58.11" T | Kabupaten Halmahera Barat,<br>Provinsi Maluku Utara   |
| Hira, Pulau            |           | Pulau          | 01°42'16.30" U<br>127°33'03.57" T | Kabupaten Halmahera Barat,<br>Provinsi Maluku Utara   |
| Hiri, Pulau            |           | Pulau          | 00°53'42.45" U<br>127°19'04.49" T | Kota Ternate, Provinsi Maluku<br>Utara                |
| Ici, Pulau             |           | Pulau          | 02°07'23.33" U<br>127°47'20.86" T | Kabupaten Halmahera Utara,<br>Provinsi Maluku Utara   |
| Ici, Pulau             |           | Pulau          | 01°40'54.14" U<br>127°32'50.20" T | Kabupaten Halmahera Barat,<br>Provinsi Maluku Utara   |
| Idiidimadodenga, Pulau |           | Pulau          | 01°40'36.72" U<br>127°30'33.04" T | Kabupaten Halmahera Barat,<br>Provinsi Maluku Utara   |
| Idis 1, Pulau          |           | Pulau          | 00°18'24.37" S<br>127°07'48.72" T | Kabupaten Halmahera Selatan,<br>Provinsi Maluku Utara |
| Idis 2, Pulau          |           | Pulau          | 00°18'31.31" S<br>127°07'14.68" T | Kabupaten Halmahera Selatan,<br>Provinsi Maluku Utara |
| Idis 3, Pulau          |           | Pulau          | 00°18'31.39" S<br>127°07'12.00" T | Kabupaten Halmahera Selatan,<br>Provinsi Maluku Utara |
| Idis, Pulau            |           | Pulau          | 00°13'40.67" S<br>127°03'57.65" T | Kabupaten Halmahera Selatan,<br>Provinsi Maluku Utara |
| Idis, Pulau            |           | Pulau          | 02°13'52.05" U<br>127°49'01.30" T | Kabupaten Halmahera Utara,<br>Provinsi Maluku Utara   |
| Idisi Madeju, Pulau    |           | Pulau          | 02°16'15.35" U<br>127°45'33.42" T | Kabupaten Halmahera Utara,<br>Provinsi Maluku Utara   |
| Idismadedeju, Pulau    |           | Pulau          | 02°07'21.90" U<br>127°45'56.24" T | Kabupaten Halmahera Utara,<br>Provinsi Maluku Utara   |
| Igo Ijo, Pulau         |           | Pulau          | 00°16'31.90" S<br>127°15'41.80" T | Kabupaten Halmahera Selatan,<br>Provinsi Maluku Utara |
| Igo, Pulau             |           | Pulau          | 00°02'26.99" S<br>127°12'02.00" T | Kabupaten Halmahera Selatan,<br>Provinsi Maluku Utara |
| Ika, Pulau             |           | Pulau          | 01°41'02.55" U<br>127°34'50.27" T | Kabupaten Halmahera Barat,<br>Provinsi Maluku Utara   |
| Intan, Pulau           |           | Pulau          | 00°10'37.56" S<br>127°08'17.25" T | Kabupaten Halmahera Selatan,<br>Provinsi Maluku Utara |
| Io, Pulau              |           | Pulau          | 01°40'52.18" U<br>127°32'47.57" T | Kabupaten Halmahera Barat,<br>Provinsi Maluku Utara   |
| Irimatiti, Pulau       |           | Pulau          | 00°04'50.99" S<br>127°25'25.00" T | Kabupaten Halmahera Selatan,<br>Provinsi Maluku Utara |
| Jabu, Pulau            |           | Pulau          | 00°19'59.00" S<br>127°45'49.00" T | Kabupaten Halmahera Selatan,<br>Provinsi Maluku Utara |
| Jahasa, Nusa           |           | Pulau          | 01°59'42.37" S<br>124°31'46.93" T | Kabupaten Pulau Taliabu,<br>Provinsi Maluku Utara     |
| Jasia, Pulau           |           | Pulau          | 00°04'36.99" S<br>127°26'15.00" T | Kabupaten Halmahera Selatan,<br>Provinsi Maluku Utara |
| Jelajela, Pulau        |           | Pulau          | 01°40'06.46" U<br>127°29'28.20" T | Kabupaten Halmahera Barat,<br>Provinsi Maluku Utara   |
| Jere, Pulau            |           | Pulau          | 00°19'19.10" S<br>127°07'59.57" T | Kabupaten Halmahera Selatan,<br>Provinsi Maluku Utara |
| Jere, Pulau            |           | Pulau          | 01°49'19.72" U<br>127°51'14.33" T | Kabupaten Halmahera Utara,<br>Provinsi Maluku Utara   |

| Nama Rupabumi         | Nama Lain | Unsur Rupabumi | Koordinat                         | Keterangan Wilayah                                    |
|-----------------------|-----------|----------------|-----------------------------------|---|
| Jere, Pulau           |           | Pulau          | 00°33'02.00" S<br>127°15'10.00" T | Kabupaten Halmahera Selatan,<br>Provinsi Maluku Utara |
| Jere, Pulau           |           | Pulau          | 00°19'40.66" S<br>127°19'17.28" T | Kabupaten Halmahera Selatan,<br>Provinsi Maluku Utara |
| Jere, Pulau           |           | Pulau          | 00°50'24.00" U<br>127°37'57.00" T | Kabupaten Halmahera Barat,<br>Provinsi Maluku Utara   |
| Jere, Pulau           |           | Pulau          | 01°40'26.16" U<br>127°32'57.59" T | Kabupaten Halmahera Barat,<br>Provinsi Maluku Utara   |
| Jerebusua, Pulau      |           | Pulau          | 01°36'54.78" U<br>127°33'07.67" T | Kabupaten Halmahera Barat,<br>Provinsi Maluku Utara   |
| Jibubu Batu, Pulau    |           | Pulau          | 00°16'10.72" S<br>127°15'34.99" T | Kabupaten Halmahera Selatan,<br>Provinsi Maluku Utara |
| Jibubu Besar, Pulau   |           | Pulau          | 00°16'55.14" S<br>127°15'58.51" T | Kabupaten Halmahera Selatan,<br>Provinsi Maluku Utara |
| Jibubu Besar, Pulau   |           | Pulau          | 00°16'13.23" S<br>127°15'37.28" T | Kabupaten Halmahera Selatan,<br>Provinsi Maluku Utara |
| Jibubu Kecil, Pulau   |           | Pulau          | 00°16'54.32" S<br>127°15'58.60" T | Kabupaten Halmahera Selatan,<br>Provinsi Maluku Utara |
| Jibubu, Pulau         |           | Pulau          | 00°15'45.50" S<br>127°15'11.00" T | Kabupaten Halmahera Selatan,<br>Provinsi Maluku Utara |
| Jiko Kecil, Pulau     |           | Pulau          | 00°17'28.39" S<br>127°15'36.60" T | Kabupaten Halmahera Selatan,<br>Provinsi Maluku Utara |
| Jikula, Pulau         |           | Pulau          | 01°09'15.00" S<br>128°25'18.99" T | Kabupaten Halmahera Selatan,<br>Provinsi Maluku Utara |
| Joholemo, Pulau       |           | Pulau          | 00°53'08.00" U<br>127°30'52.99" T | Kabupaten Halmahera Barat,<br>Provinsi Maluku Utara   |
| Jojaga Dalam, Pulau   |           | Pulau          | 00°36'15.99" S<br>128°31'03.00" T | Kabupaten Halmahera Selatan,<br>Provinsi Maluku Utara |
| Jojaga Luar, Pulau    |           | Pulau          | 00°36'02.00" S<br>128°30'52.99" T | Kabupaten Halmahera Selatan,<br>Provinsi Maluku Utara |
| Jojaru, Pulau         |           | Pulau          | 02°02'42.99" U<br>128°15'25.73" T | Kabupaten Pulau Morotai,<br>Provinsi Maluku Utara     |
| Joji, Pulau           |           | Pulau          | 00°27'55.00" S<br>128°05'21.99" T | Kabupaten Halmahera Selatan,<br>Provinsi Maluku Utara |
| Joji, Pulau           |           | Pulau          | 00°21'19.00" U<br>127°37'18.99" T | Kota Tidore Kepulauan, Provinsi<br>Maluku Utara       |
| Jojo, Pulau           |           | Pulau          | 00°18'55.00" S<br>127°07'12.00" T | Kabupaten Halmahera Selatan,<br>Provinsi Maluku Utara |
| Joronga, Pulau        |           | Pulau          | 01°05'30.99" S<br>128°23'53.00" T | Kabupaten Halmahera Selatan,<br>Provinsi Maluku Utara |
| Joronga, Pulau        |           | Pulau          | 00°01'15.47" S<br>127°14'06.96" T | Kabupaten Halmahera Selatan,<br>Provinsi Maluku Utara |
| Kaba, Pulau           |           | Pulau          | 00°57'15.00" S<br>128°20'44.99" T | Kabupaten Halmahera Selatan,<br>Provinsi Maluku Utara |
| Kabihu, Pulau         |           | Pulau          | 01°39'50.00" S<br>125°00'24.99" T | Kabupaten Pulau Taliabu,<br>Provinsi Maluku Utara     |
| Kabingitutuere, Pulau |           | Pulau          | 02°12'20.69" U<br>127°45'13.83" T | Kabupaten Halmahera Utara,<br>Provinsi Maluku Utara   |
| Kabingmasaeke, Pulau  |           | Pulau          | 02°07'32.16" U<br>127°47'18.62" T | Kabupaten Halmahera Utara,<br>Provinsi Maluku Utara   |
| Kacuwawa, Pulau       |           | Pulau          | 02°12'20.99" U<br>128°14'08.00" T | Kabupaten Pulau Morotai,<br>Provinsi Maluku Utara     |
| Kadera, Pulau         |           | Pulau          | 01°23'41.30" S<br>127°31'24.73" T | Kabupaten Halmahera Selatan,<br>Provinsi Maluku Utara |
| Kadipo, Pulau         |           | Pulau          | 01°43'41.26" S<br>124°18'12.56" T | Kabupaten Pulau Taliabu,<br>Provinsi Maluku Utara     |

| Nama Rupabumi          | Nama Lain  | Unsur Rupabumi | Koordinat                         | Keterangan Wilayah                                    |
|------------------------|------------|----------------|-----------------------------------|---|
| Kaharoriha, Pulau      |            | Pulau          | 02°07'16.00" U<br>127°47'20.00" T | Kabupaten Halmahera Utara,<br>Provinsi Maluku Utara   |
| Kahatola Madano, Pulau |            | Pulau          | 01°39'35.01" U<br>127°29'14.86" T | Kabupaten Halmahera Barat,<br>Provinsi Maluku Utara   |
| Kahatola, Pulau        |            | Pulau          | 01°41'44.00" U<br>127°31'30.00" T | Kabupaten Halmahera Barat,<br>Provinsi Maluku Utara   |
| Kahiamasolo, Pulau     |            | Pulau          | 01°40'59.83" U<br>127°31'11.98" T | Kabupaten Halmahera Barat,<br>Provinsi Maluku Utara   |
| Kahiya Masolo, Pulau   |            | Pulau          | 00°20'47.58" S<br>127°16'06.24" T | Kabupaten Halmahera Selatan,<br>Provinsi Maluku Utara |
| Kaireu, Pulau          |            | Pulau          | 00°29'24.00" S<br>127°40'48.00" T | Kabupaten Halmahera Selatan,<br>Provinsi Maluku Utara |
| Kakapal, Pulau         |            | Pulau          | 02°09'28.19" U<br>127°54'42.74" T | Kabupaten Halmahera Utara,<br>Provinsi Maluku Utara   |
| Kakapal, Pulau         |            | Pulau          | 01°49'18.12" U<br>127°51'16.30" T | Kabupaten Halmahera Utara,<br>Provinsi Maluku Utara   |
| Kakara Ici, Pulau      |            | Pulau          | 01°43'53.00" U<br>128°03'05.00" T | Kabupaten Halmahera Utara,<br>Provinsi Maluku Utara   |
| Kakara Lamo, Pulau     |            | Pulau          | 01°45'02.00" U<br>128°02'48.99" T | Kabupaten Halmahera Utara,<br>Provinsi Maluku Utara   |
| Kakupang, Pulau        |            | Pulau          | 00°31'43.07" S<br>127°08'59.00" T | Kabupaten Halmahera Selatan,<br>Provinsi Maluku Utara |
| Kaledumaaru, Pulau     |            | Pulau          | 01°39'48.68" U<br>127°33'17.76" T | Kabupaten Halmahera Barat,<br>Provinsi Maluku Utara   |
| Kaledumarupulo, Pulau  |            | Pulau          | 01°39'53.50" U<br>127°33'22.96" T | Kabupaten Halmahera Barat,<br>Provinsi Maluku Utara   |
| Kalero Afo, Pulau      |            | Pulau          | 00°16'40.10" S<br>127°16'25.90" T | Kabupaten Halmahera Selatan,<br>Provinsi Maluku Utara |
| Kalero Besar, Pulau    |            | Pulau          | 00°16'39.29" S<br>127°16'31.10" T | Kabupaten Halmahera Selatan,<br>Provinsi Maluku Utara |
| Kalibobengo, Pulau     |            | Pulau          | 01°39'28.42" U<br>127°34'33.74" T | Kabupaten Halmahera Barat,<br>Provinsi Maluku Utara   |
| Kambing, Pulau         | Pulau Kabi | Pulau          | 01°49'16.43" U<br>127°48'33.82" T | Kabupaten Halmahera Utara,<br>Provinsi Maluku Utara   |
| Kanekane, Pulau        |            | Pulau          | 01°28'48.88" S<br>127°24'51.84" T | Kabupaten Halmahera Selatan,<br>Provinsi Maluku Utara |
| Kano, Pulau            |            | Pulau          | 02°02'53.99" S<br>124°23'08.00" T | Kabupaten Pulau Taliabu,<br>Provinsi Maluku Utara     |
| Kapa-Kapa, Pulau       |            | Pulau          | 01°49'55.92" S<br>127°38'45.96" T | Kabupaten Halmahera Selatan,<br>Provinsi Maluku Utara |
| Kapakapa, Pulau        |            | Pulau          | 02°21'59.92" U<br>128°11'09.76" T | Kabupaten Pulau Morotai,<br>Provinsi Maluku Utara     |
| Kapakapa, Pulau        |            | Pulau          | 01°51'00.00" S<br>127°38'11.00" T | Kabupaten Halmahera Selatan,<br>Provinsi Maluku Utara |
| Kapaya, Pulau          |            | Pulau          | 00°02'02.00" S<br>127°13'18.00" T | Kabupaten Halmahera Selatan,<br>Provinsi Maluku Utara |
| Kapiskapis, Pulau      |            | Pulau          | 00°36'31.00" S<br>128°31'19.99" T | Kabupaten Halmahera Selatan,<br>Provinsi Maluku Utara |
| Kapuraca, Pulau        |            | Pulau          | 00°35'19.14" S<br>128°28'51.45" T | Kabupaten Halmahera Selatan,<br>Provinsi Maluku Utara |
| Karangdalam, Pulau     |            | Pulau          | 00°37'11.38" S<br>128°32'44.76" T | Kabupaten Halmahera Selatan,<br>Provinsi Maluku Utara |
| Karangluar, Pulau      |            | Pulau          | 00°37'00.19" S<br>128°32'36.87" T | Kabupaten Halmahera Selatan,<br>Provinsi Maluku Utara |
| Karangtengah, Pulau    |            | Pulau          | 00°37'06.75" S<br>128°32'33.41" T | Kabupaten Halmahera Selatan,<br>Provinsi Maluku Utara |



| Nama Rupabumi            | Nama Lain | Unsur Rupabumi | Koordinat                         | Keterangan Wilayah                                    |
|--------------------------|-----------|----------------|-----------------------------------|---|
| Karatib, Pulau           |           | Pulau          | 00°33'36.86" S<br>128°24'25.85" T | Kabupaten Halmahera Selatan,<br>Provinsi Maluku Utara |
| Kare, Pulau              |           | Pulau          | 00°13'41.14" S<br>127°03'31.04" T | Kabupaten Halmahera Selatan,<br>Provinsi Maluku Utara |
| Karu, Pulau              |           | Pulau          | 01°42'21.66" U<br>127°32'52.93" T | Kabupaten Halmahera Barat,<br>Provinsi Maluku Utara   |
| Kasiruta, Pulau          |           | Pulau          | 00°23'20.00" S<br>127°11'39.99" T | Kabupaten Halmahera Selatan,<br>Provinsi Maluku Utara |
| Kasuari Dalam, Pulau     |           | Pulau          | 00°37'18.99" S<br>128°31'59.00" T | Kabupaten Halmahera Selatan,<br>Provinsi Maluku Utara |
| Kasuari, Pulau           |           | Pulau          | 00°36'29.99" S<br>128°30'27.00" T | Kabupaten Halmahera Selatan,<br>Provinsi Maluku Utara |
| Katinai Kecil, Pulau     |           | Pulau          | 00°57'43.86" S<br>128°21'17.73" T | Kabupaten Halmahera Selatan,<br>Provinsi Maluku Utara |
| Katinai, Pulau           |           | Pulau          | 00°57'06.00" S<br>128°21'24.99" T | Kabupaten Halmahera Selatan,<br>Provinsi Maluku Utara |
| Kay Kecil, Pulau         |           | Pulau          | 00°15'18.82" S<br>127°14'49.67" T | Kabupaten Halmahera Selatan,<br>Provinsi Maluku Utara |
| Kay, Pulau               |           | Pulau          | 00°15'16.17" S<br>127°14'49.62" T | Kabupaten Halmahera Selatan,<br>Provinsi Maluku Utara |
| Kayoa, Pulau             |           | Pulau          | 00°03'07.99" U<br>127°26'07.00" T | Kabupaten Halmahera Selatan,<br>Provinsi Maluku Utara |
| Kayudabun Gaya, Pulau    |           | Pulau          | 01°44'25.00" S<br>124°21'31.00" T | Kabupaten Pulau Taliabu,<br>Provinsi Maluku Utara     |
| Kayudabung Bata'A, Pulau |           | Pulau          | 01°44'26.00" S<br>124°21'13.00" T | Kabupaten Pulau Taliabu,<br>Provinsi Maluku Utara     |
| Kayudabung Mei, Pulau    |           | Pulau          | 01°44'47.00" S<br>124°21'10.00" T | Kabupaten Pulau Taliabu,<br>Provinsi Maluku Utara     |
| Kayudabung, Pulau        |           | Pulau          | 01°44'37.00" S<br>124°21'33.00" T | Kabupaten Pulau Taliabu,<br>Provinsi Maluku Utara     |
| Kebunkampung, Pulau      |           | Pulau          | 00°58'33.96" S<br>128°22'04.30" T | Kabupaten Halmahera Selatan,<br>Provinsi Maluku Utara |
| Kelapa, Pulau            |           | Pulau          | 01°41'58.21" U<br>127°34'08.23" T | Kabupaten Halmahera Barat,<br>Provinsi Maluku Utara   |
| Kelo, Pulau              |           | Pulau          | 01°28'12.00" S<br>127°57'46.00" T | Kabupaten Halmahera Selatan,<br>Provinsi Maluku Utara |
| Kelo, Pulau              |           | Pulau          | 00°02'34.00" S<br>127°12'20.00" T | Kabupaten Halmahera Selatan,<br>Provinsi Maluku Utara |
| Kena, Pulau              |           | Pulau          | 01°53'26.00" S<br>125°24'58.00" T | Kabupaten Kepulauan Sula,<br>Provinsi Maluku Utara    |
| Kepala Kambing, Pulau    |           | Pulau          | 00°16'49.10" S<br>127°16'31.17" T | Kabupaten Halmahera Selatan,<br>Provinsi Maluku Utara |
| Keramat Besar, Pulau     |           | Pulau          | 01°53'56.78" S<br>124°20'04.52" T | Kabupaten Pulau Taliabu,<br>Provinsi Maluku Utara     |
| Keramat Kecil, Pulau     |           | Pulau          | 01°54'37.04" S<br>124°20'39.83" T | Kabupaten Pulau Taliabu,<br>Provinsi Maluku Utara     |
| Keramat Laut, Pulau      |           | Pulau          | 01°54'17.31" S<br>124°20'18.17" T | Kabupaten Pulau Taliabu,<br>Provinsi Maluku Utara     |
| Keramat Tengah, Pulau    |           | Pulau          | 01°54'22.95" S<br>124°20'24.51" T | Kabupaten Pulau Taliabu,<br>Provinsi Maluku Utara     |
| Ketofu, Pulau            |           | Pulau          | 01°43'22.00" S<br>124°20'44.00" T | Kabupaten Pulau Taliabu,<br>Provinsi Maluku Utara     |
| Kima, Pulau              |           | Pulau          | 01°59'06.50" S<br>124°18'43.56" T | Kabupaten Pulau Taliabu,<br>Provinsi Maluku Utara     |
| Kiyas, Pulau             |           | Pulau          | 00°17'15.91" U<br>129°52'20.75" T | Kabupaten Halmahera Tengah,<br>Provinsi Maluku Utara  |



| Nama Rupabumi          | Nama Lain | Unsur Rupabumi | Koordinat                         | Keterangan Wilayah                                    |
|------------------------|-----------|----------------|-----------------------------------|---|
| Kman Bayo, Pulau       |           | Pulau          | 00°06'24.31" U<br>127°08'38.82" T | Kabupaten Halmahera Selatan,<br>Provinsi Maluku Utara |
| Kokota Maceceke, Pulau |           | Pulau          | 02°11'29.35" U<br>127°44'55.59" T | Kabupaten Halmahera Utara,<br>Provinsi Maluku Utara   |
| Kokota, Pulau          |           | Pulau          | 02°11'27.16" U<br>127°43'55.15" T | Kabupaten Halmahera Utara,<br>Provinsi Maluku Utara   |
| Kokotta, Pulau         |           | Pulau          | 00°38'17.00" S<br>128°30'59.00" T | Kabupaten Halmahera Selatan,<br>Provinsi Maluku Utara |
| Kokoya, Pulau          |           | Pulau          | 02°01'05.00" U<br>128°13'23.99" T | Kabupaten Pulau Morotai,<br>Provinsi Maluku Utara     |
| Kolorai Besar, Pulau   |           | Pulau          | 01°40'19.99" U<br>128°03'15.00" T | Kabupaten Halmahera Utara,<br>Provinsi Maluku Utara   |
| Kolorai Kecil, Pulau   |           | Pulau          | 01°39'26.31" U<br>128°02'54.74" T | Kabupaten Halmahera Utara,<br>Provinsi Maluku Utara   |
| Kolorai, Pulau         |           | Pulau          | 02°03'19.00" U<br>128°12'40.00" T | Kabupaten Pulau Morotai,<br>Provinsi Maluku Utara     |
| Kome 1, Pulau          |           | Pulau          | 00°15'14.36" S<br>127°12'13.32" T | Kabupaten Halmahera Selatan,<br>Provinsi Maluku Utara |
| Kome 2, Pulau          |           | Pulau          | 00°15'16.88" S<br>127°12'12.96" T | Kabupaten Halmahera Selatan,<br>Provinsi Maluku Utara |
| Komo, Pulau            |           | Pulau          | 01°54'16.67" U<br>127°40'33.14" T | Kabupaten Halmahera Barat,<br>Provinsi Maluku Utara   |
| Konga, Pulau           |           | Pulau          | 01°40'06.87" U<br>127°32'41.34" T | Kabupaten Halmahera Barat,<br>Provinsi Maluku Utara   |
| Koru Kecil, Pulau      |           | Pulau          | 00°49'48.69" S<br>128°07'54.76" T | Kabupaten Halmahera Selatan,<br>Provinsi Maluku Utara |
| Koru, Pulau            |           | Pulau          | 00°49'28.99" S<br>128°08'13.99" T | Kabupaten Halmahera Selatan,<br>Provinsi Maluku Utara |
| Korukorutidore, Pulau  |           | Pulau          | 00°52'39.00" U<br>127°31'45.00" T | Kabupaten Halmahera Barat,<br>Provinsi Maluku Utara   |
| Kosah Ici, Pulau       |           | Pulau          | 00°39'35.33" S<br>127°11'55.04" T | Kabupaten Halmahera Selatan,<br>Provinsi Maluku Utara |
| Kosah, Pulau           |           | Pulau          | 00°39'39.41" S<br>127°12'05.07" T | Kabupaten Halmahera Selatan,<br>Provinsi Maluku Utara |
| Kotamangara, Pulau     |           | Pulau          | 00°38'57.99" S<br>127°20'21.99" T | Kabupaten Halmahera Selatan,<br>Provinsi Maluku Utara |
| Kotamangora, Pulau     |           | Pulau          | 00°16'48.46" S<br>127°16'04.08" T | Kabupaten Halmahera Selatan,<br>Provinsi Maluku Utara |
| Koumasone, Pulau       |           | Pulau          | 01°39'41.87" U<br>127°29'26.96" T | Kabupaten Halmahera Barat,<br>Provinsi Maluku Utara   |
| Koyobata, Pulau        |           | Pulau          | 01°39'56.65" U<br>128°00'51.59" T | Kabupaten Halmahera Utara,<br>Provinsi Maluku Utara   |
| Kubi, Pulau            |           | Pulau          | 01°07'46.99" S<br>128°23'38.00" T | Kabupaten Halmahera Selatan,<br>Provinsi Maluku Utara |
| Kubur, Pulau           |           | Pulau          | 01°41'21.23" U<br>127°32'07.00" T | Kabupaten Halmahera Barat,<br>Provinsi Maluku Utara   |
| Kuburan Barat, Pulau   |           | Pulau          | 00°37'50.99" S<br>128°33'45.00" T | Kabupaten Halmahera Selatan,<br>Provinsi Maluku Utara |
| Kuburan Timur, Pulau   |           | Pulau          | 00°38'09.30" S<br>128°34'16.37" T | Kabupaten Halmahera Selatan,<br>Provinsi Maluku Utara |
| Kuburan, Pulau         |           | Pulau          | 00°37'58.00" S<br>128°34'03.00" T | Kabupaten Halmahera Selatan,<br>Provinsi Maluku Utara |
| Kucing, Pulau          |           | Pulau          | 00°01'17.40" U<br>127°25'42.67" T | Kabupaten Halmahera Selatan,<br>Provinsi Maluku Utara |
| Kuleyevo, Pulau        |           | Pulau          | 00°19'53.00" U<br>127°53'12.00" T | Kabupaten Halmahera Tengah,<br>Provinsi Maluku Utara  |

| Nama Rupabumi         | Nama Lain | Unsur Rupabumi | Koordinat                         | Keterangan Wilayah                                    |
|-----------------------|-----------|----------------|-----------------------------------|---|
| Kumkum Emaosi, Pulau  |           | Pulau          | 01°49'17.86" U<br>127°51'16.88" T | Kabupaten Halmahera Utara,<br>Provinsi Maluku Utara   |
| Kumkumadodiidu, Pulau |           | Pulau          | 00°10'45.80" S<br>127°08'40.58" T | Kabupaten Halmahera Selatan,<br>Provinsi Maluku Utara |
| Kumo, Pulau           |           | Pulau          | 01°43'45.00" U<br>128°01'34.00" T | Kabupaten Halmahera Utara,<br>Provinsi Maluku Utara   |
| Kusain, Pulau         |           | Pulau          | 02°05'22.30" U<br>127°46'35.91" T | Kabupaten Halmahera Utara,<br>Provinsi Maluku Utara   |
| Kuso, Pulau           |           | Pulau          | 00°52'29.30" U<br>127°42'02.32" T | Kabupaten Halmahera Timur,<br>Provinsi Maluku Utara   |
| Kusu, Pulau           |           | Pulau          | 00°27'13.00" S<br>127°42'20.99" T | Kabupaten Halmahera Selatan,<br>Provinsi Maluku Utara |
| Kutim, Pulau          |           | Pulau          | 00°05'44.42" U<br>127°24'51.58" T | Kabupaten Halmahera Selatan,<br>Provinsi Maluku Utara |
| Laba, Pulau           |           | Pulau          | 02°11'36.81" U<br>127°43'22.29" T | Kabupaten Halmahera Utara,<br>Provinsi Maluku Utara   |
| Ladansa, Pulau        |           | Pulau          | 02°07'23.71" U<br>127°47'04.84" T | Kabupaten Halmahera Utara,<br>Provinsi Maluku Utara   |
| Lai Loai, Pulau       |           | Pulau          | 00°19'30.69" S<br>127°44'47.40" T | Kabupaten Halmahera Selatan,<br>Provinsi Maluku Utara |
| Lai Siko, Pulau       |           | Pulau          | 00°07'42.06" U<br>127°07'59.71" T | Kabupaten Halmahera Selatan,<br>Provinsi Maluku Utara |
| Lai Wayo, Pulau       |           | Pulau          | 00°19'27.03" S<br>127°45'11.26" T | Kabupaten Halmahera Selatan,<br>Provinsi Maluku Utara |
| Laigoma, Pulau        |           | Pulau          | 00°08'20.00" U<br>127°12'56.00" T | Kabupaten Halmahera Selatan,<br>Provinsi Maluku Utara |
| Lako, Pulau           |           | Pulau          | 01°42'05.06" U<br>127°34'04.98" T | Kabupaten Halmahera Barat,<br>Provinsi Maluku Utara   |
| Lakoraha, Pulau       |           | Pulau          | 00°52'17.81" U<br>127°31'54.05" T | Kabupaten Halmahera Barat,<br>Provinsi Maluku Utara   |
| Lakoromobidi, Pulau   |           | Pulau          | 00°33'55.00" S<br>128°24'38.00" T | Kabupaten Halmahera Selatan,<br>Provinsi Maluku Utara |
| Lamasi, Pulau         |           | Pulau          | 02°07'08.79" U<br>127°47'17.17" T | Kabupaten Halmahera Utara,<br>Provinsi Maluku Utara   |
| Lambie, Pulau         |           | Pulau          | 00°52'49.00" U<br>127°41'43.00" T | Kabupaten Halmahera Timur,<br>Provinsi Maluku Utara   |
| Lambu, Pulau          |           | Pulau          | 00°52'46.38" U<br>127°41'40.35" T | Kabupaten Halmahera Timur,<br>Provinsi Maluku Utara   |
| Lampu Mala, Pulau     |           | Pulau          | 01°22'39.03" S<br>128°54'39.36" T | Kabupaten Halmahera Selatan,<br>Provinsi Maluku Utara |
| Laparbae, Pulau       |           | Pulau          | 01°25'45.99" S<br>127°25'26.00" T | Kabupaten Halmahera Selatan,<br>Provinsi Maluku Utara |
| Larim, Pulau          |           | Pulau          | 01°39'17.86" U<br>127°33'25.37" T | Kabupaten Halmahera Barat,<br>Provinsi Maluku Utara   |
| Latalata, Pulau       |           | Pulau          | 00°15'50.28" S<br>127°03'20.92" T | Kabupaten Halmahera Selatan,<br>Provinsi Maluku Utara |
| Lebeno, Pulau         |           | Pulau          | 02°16'21.55" U<br>127°49'14.25" T | Kabupaten Halmahera Utara,<br>Provinsi Maluku Utara   |
| Leges, Pulau          |           | Pulau          | 01°39'54.18" U<br>127°33'22.42" T | Kabupaten Halmahera Barat,<br>Provinsi Maluku Utara   |
| Leksileng, Pulau      |           | Pulau          | 00°23'25.04" U<br>127°54'19.93" T | Kabupaten Halmahera Tengah,<br>Provinsi Maluku Utara  |
| Lelei, Pulau          |           | Pulau          | 00°01'46.99" S<br>127°14'48.00" T | Kabupaten Halmahera Selatan,<br>Provinsi Maluku Utara |
| Lelei, Pulau          |           | Pulau          | 01°40'53.24" U<br>127°32'36.62" T | Kabupaten Halmahera Barat,<br>Provinsi Maluku Utara   |

| Nama Rupabumi                     | Nama Lain | Unsur Rupabumi | Koordinat                         | Keterangan Wilayah                                    |
|-----------------------------------|-----------|----------------|-----------------------------------|---|
| Lelewi, Pulau                     |           | Pulau          | 02°07'32.32" U<br>127°47'09.73" T | Kabupaten Halmahera Utara,<br>Provinsi Maluku Utara   |
| Lembal, Pulau                     |           | Pulau          | 00°36'30.16" S<br>128°31'24.30" T | Kabupaten Halmahera Selatan,<br>Provinsi Maluku Utara |
| Lewi, Pulau                       |           | Pulau          | 00°43'54.99" U<br>128°33'02.99" T | Kabupaten Halmahera Timur,<br>Provinsi Maluku Utara   |
| Liang, Pulau                      |           | Pulau          | 00°06'51.00" S<br>127°12'45.00" T | Kabupaten Halmahera Selatan,<br>Provinsi Maluku Utara |
| Lifmatola, Pulau                  |           | Pulau          | 01°49'00.00" S<br>126°25'30.00" T | Kabupaten Kepulauan Sula,<br>Provinsi Maluku Utara    |
| Ligaliga, Pulau                   |           | Pulau          | 01°42'40.56" U<br>127°32'05.52" T | Kabupaten Halmahera Barat,<br>Provinsi Maluku Utara   |
| Ligua, Pulau                      |           | Pulau          | 00°42'18.00" S<br>127°09'58.00" T | Kabupaten Halmahera Selatan,<br>Provinsi Maluku Utara |
| Liku, Pulau                       |           | Pulau          | 01°46'54.41" U<br>127°57'24.84" T | Kabupaten Halmahera Utara,<br>Provinsi Maluku Utara   |
| Lilawisahe, Pulau                 |           | Pulau          | 01°44'01.15" U<br>127°34'11.02" T | Kabupaten Halmahera Barat,<br>Provinsi Maluku Utara   |
| Liliola, Pulau                    |           | Pulau          | 01°31'17.00" S<br>128°45'02.00" T | Kabupaten Halmahera Selatan,<br>Provinsi Maluku Utara |
| Limbo Haya, Pulau                 |           | Pulau          | 01°46'56.57" S<br>124°17'54.61" T | Kabupaten Pulau Taliabu,<br>Provinsi Maluku Utara     |
| Limbo Katana, Pulau               |           | Pulau          | 01°46'50.81" S<br>124°17'52.45" T | Kabupaten Pulau Taliabu,<br>Provinsi Maluku Utara     |
| Limbo Mei, Pulau                  |           | Pulau          | 01°46'49.04" S<br>124°17'46.78" T | Kabupaten Pulau Taliabu,<br>Provinsi Maluku Utara     |
| Limbo, Pulau                      |           | Pulau          | 01°47'48.00" S<br>124°18'37.00" T | Kabupaten Pulau Taliabu,<br>Provinsi Maluku Utara     |
| Limbong, Pulau                    |           | Pulau          | 01°45'59.00" S<br>124°17'44.99" T | Kabupaten Pulau Taliabu,<br>Provinsi Maluku Utara     |
| Limo, Pulau                       |           | Pulau          | 01°50'09.87" S<br>126°28'40.45" T | Kabupaten Kepulauan Sula,<br>Provinsi Maluku Utara    |
| Linggua, Pulau                    |           | Pulau          | 01°33'09.00" U<br>127°30'58.00" T | Kabupaten Halmahera Barat,<br>Provinsi Maluku Utara   |
| Liwo, Pulau                       |           | Pulau          | 00°28'09.00" U<br>128°52'05.00" T | Kabupaten Halmahera Tengah,<br>Provinsi Maluku Utara  |
| Lobimagololi, Pulau               |           | Pulau          | 00°51'38.00" U<br>127°36'00.00" T | Kabupaten Halmahera Barat,<br>Provinsi Maluku Utara   |
| Loid, Pulau                       |           | Pulau          | 00°19'44.00" S<br>127°24'13.00" T | Kabupaten Halmahera Selatan,<br>Provinsi Maluku Utara |
| Loisebyat, Pulau                  |           | Pulau          | 00°22'51.42" U<br>127°54'17.52" T | Kabupaten Halmahera Tengah,<br>Provinsi Maluku Utara  |
| Lolanga Besar, Pulau              |           | Pulau          | 00°35'47.38" S<br>128°29'39.92" T | Kabupaten Halmahera Selatan,<br>Provinsi Maluku Utara |
| Lolanga Kecil, Pulau              |           | Pulau          | 00°37'48.47" S<br>128°30'54.31" T | Kabupaten Halmahera Selatan,<br>Provinsi Maluku Utara |
| Loleba Besar, Pulau               |           | Pulau          | 02°07'58.00" U<br>128°13'36.00" T | Kabupaten Pulau Morotai,<br>Provinsi Maluku Utara     |
| Loleba Kecil, Pulau               |           | Pulau          | 02°07'12.00" U<br>128°13'30.00" T | Kabupaten Pulau Morotai,<br>Provinsi Maluku Utara     |
| Loleojaha Besar, Pulau            |           | Pulau          | 01°01'39.00" S<br>128°08'12.00" T | Kabupaten Halmahera Selatan,<br>Provinsi Maluku Utara |
| Loleojaha Kecil Barat-Laut, Pulau |           | Pulau          | 01°00'20.99" S<br>128°09'33.00" T | Kabupaten Halmahera Selatan,<br>Provinsi Maluku Utara |
| Loleojaha Kecil Barat, Pulau      |           | Pulau          | 01°00'10.00" S<br>128°09'20.99" T | Kabupaten Halmahera Selatan,<br>Provinsi Maluku Utara |

| Nama Rupabumi                   | Nama Lain | Unsur Rupabumi | Koordinat                         | Keterangan Wilayah                                    |
|---------------------------------|-----------|----------------|-----------------------------------|---|
| Loleojaha Kecil Selatan, Pulau  |           | Pulau          | 01°00'37.00" S<br>128°10'16.00" T | Kabupaten Halmahera Selatan,<br>Provinsi Maluku Utara |
| Loleojaha Kecil Tenggara, Pulau |           | Pulau          | 01°00'49.00" S<br>128°10'40.00" T | Kabupaten Halmahera Selatan,<br>Provinsi Maluku Utara |
| Loleojaha Kecil Timur, Pulau    |           | Pulau          | 01°00'31.00" S<br>128°09'42.00" T | Kabupaten Halmahera Selatan,<br>Provinsi Maluku Utara |
| Loleojaha Timur, Pulau          |           | Pulau          | 01°02'08.00" S<br>128°10'36.00" T | Kabupaten Halmahera Selatan,<br>Provinsi Maluku Utara |
| Loleojaha Utara, Pulau          |           | Pulau          | 00°59'57.99" S<br>128°10'19.99" T | Kabupaten Halmahera Selatan,<br>Provinsi Maluku Utara |
| Lolule, Pulau                   |           | Pulau          | 01°52'28.81" U<br>127°39'20.72" T | Kabupaten Halmahera Barat,<br>Provinsi Maluku Utara   |
| Lolumi, Pulau                   |           | Pulau          | 00°17'50.14" S<br>127°06'59.22" T | Kabupaten Halmahera Selatan,<br>Provinsi Maluku Utara |
| Lolutu, Pulau                   |           | Pulau          | 00°22'49.00" S<br>127°06'51.00" T | Kabupaten Halmahera Selatan,<br>Provinsi Maluku Utara |
| Lopong, Pulau                   |           | Pulau          | 01°49'20.60" U<br>127°51'25.92" T | Kabupaten Halmahera Utara,<br>Provinsi Maluku Utara   |
| Loro, Pulau                     |           | Pulau          | 01°57'04.05" U<br>127°43'30.92" T | Kabupaten Halmahera Barat,<br>Provinsi Maluku Utara   |
| Lou, Pulau                      |           | Pulau          | 00°16'15.95" S<br>127°15'45.41" T | Kabupaten Halmahera Selatan,<br>Provinsi Maluku Utara |
| Lou, Pulau                      |           | Pulau          | 01°40'06.04" U<br>127°32'40.43" T | Kabupaten Halmahera Barat,<br>Provinsi Maluku Utara   |
| Loumadoto, Pulau                |           | Pulau          | 00°16'39.10" S<br>127°16'22.44" T | Kabupaten Halmahera Selatan,<br>Provinsi Maluku Utara |
| Lumpus, Pulau                   |           | Pulau          | 00°23'25.80" S<br>127°07'01.92" T | Kabupaten Halmahera Selatan,<br>Provinsi Maluku Utara |
| Lungulungu, Pulau               |           | Pulau          | 02°03'01.60" U<br>128°16'14.32" T | Kabupaten Pulau Morotai,<br>Provinsi Maluku Utara     |
| Luo, Pulau                      |           | Pulau          | 01°06'16.35" S<br>128°20'28.48" T | Kabupaten Halmahera Selatan,<br>Provinsi Maluku Utara |
| Luri, Pulau                     |           | Pulau          | 01°30'41.01" U<br>127°31'49.24" T | Kabupaten Halmahera Barat,<br>Provinsi Maluku Utara   |
| Mabuli, Pulau                   |           | Pulau          | 00°48'04.00" U<br>128°15'04.00" T | Kabupaten Halmahera Timur,<br>Provinsi Maluku Utara   |
| Mado Dera, Pulau                |           | Pulau          | 00°18'36.20" S<br>127°34'09.59" T | Kabupaten Halmahera Selatan,<br>Provinsi Maluku Utara |
| Madola, Pulau                   |           | Pulau          | 01°43'02.28" U<br>127°31'54.32" T | Kabupaten Halmahera Barat,<br>Provinsi Maluku Utara   |
| Madula, Pulau                   |           | Pulau          | 00°52'27.00" U<br>127°31'34.00" T | Kabupaten Halmahera Barat,<br>Provinsi Maluku Utara   |
| Madulaka Ilalamoko, Pulau       |           | Pulau          | 01°52'18.36" U<br>127°39'27.08" T | Kabupaten Halmahera Barat,<br>Provinsi Maluku Utara   |
| Madutu, Pulau                   |           | Pulau          | 01°40'14.33" U<br>127°34'47.40" T | Kabupaten Halmahera Barat,<br>Provinsi Maluku Utara   |
| Magaliho, Pulau                 |           | Pulau          | 01°33'33.99" U<br>128°02'34.00" T | Kabupaten Halmahera Utara,<br>Provinsi Maluku Utara   |
| Magoa, Pulau                    |           | Pulau          | 01°45'55.00" S<br>124°20'49.99" T | Kabupaten Pulau Taliabu,<br>Provinsi Maluku Utara     |
| Magura, Pulau                   |           | Pulau          | 01°48'49.44" U<br>127°48'36.37" T | Kabupaten Halmahera Utara,<br>Provinsi Maluku Utara   |
| Magura, Teto                    |           | Pulau          | 02°31'34.92" U<br>128°39'26.84" T | Kabupaten Pulau Morotai,<br>Provinsi Maluku Utara     |
| Mahelo, Pulau                   |           | Pulau          | 01°42'51.33" S<br>124°20'02.07" T | Kabupaten Pulau Taliabu,<br>Provinsi Maluku Utara     |

| Nama Rupabumi         | Nama Lain | Unsur Rupabumi | Koordinat                         | Keterangan Wilayah                                    |
|-----------------------|-----------|----------------|-----------------------------------|---|
| Mairube, Pulau        |           | Pulau          | 00°13'46.09" S<br>127°04'03.44" T | Kabupaten Halmahera Selatan,<br>Provinsi Maluku Utara |
| Maitara, Pulau        |           | Pulau          | 00°43'55.99" U<br>127°22'16.00" T | Kota Tidore Kepulauan, Provinsi<br>Maluku Utara       |
| Maka, Pulau           |           | Pulau          | 00°54'45.27" U<br>127°18'35.96" T | Kota Ternate, Provinsi Maluku<br>Utara                |
| Makian, Pulau         |           | Pulau          | 00°19'18.99" U<br>127°23'35.00" T | Kabupaten Halmahera Selatan,<br>Provinsi Maluku Utara |
| Makoropo, Pulau       |           | Pulau          | 00°06'14.90" S<br>127°13'20.84" T | Kabupaten Halmahera Selatan,<br>Provinsi Maluku Utara |
| Malamala, Pulau       |           | Pulau          | 01°30'11.99" S<br>127°23'38.00" T | Kabupaten Halmahera Selatan,<br>Provinsi Maluku Utara |
| Mamalayu, Pulau       |           | Pulau          | 00°33'10.00" S<br>127°16'03.00" T | Kabupaten Halmahera Selatan,<br>Provinsi Maluku Utara |
| Mambuat Besar, Pulau  |           | Pulau          | 00°36'22.00" S<br>127°23'30.90" T | Kabupaten Halmahera Selatan,<br>Provinsi Maluku Utara |
| Mambuat Kecil, Pulau  |           | Pulau          | 00°36'22.60" S<br>127°23'31.73" T | Kabupaten Halmahera Selatan,<br>Provinsi Maluku Utara |
| Mambuat Kutu, Pulau   |           | Pulau          | 00°36'29.00" S<br>127°23'35.99" T | Kabupaten Halmahera Selatan,<br>Provinsi Maluku Utara |
| Mambuat Lolo, Pulau   |           | Pulau          | 00°35'58.99" S<br>127°23'17.00" T | Kabupaten Halmahera Selatan,<br>Provinsi Maluku Utara |
| Mamo, Pulau           |           | Pulau          | 00°48'27.00" S<br>128°08'30.00" T | Kabupaten Halmahera Selatan,<br>Provinsi Maluku Utara |
| Mancarii, Pulau       |           | Pulau          | 01°48'31.00" S<br>125°37'19.99" T | Kabupaten Kepulauan Sula,<br>Provinsi Maluku Utara    |
| Mandioli, Pulau       |           | Pulau          | 00°43'00.99" S<br>127°14'30.00" T | Kabupaten Halmahera Selatan,<br>Provinsi Maluku Utara |
| Mangale, Pulau        |           | Pulau          | 02°06'37.28" U<br>127°47'11.67" T | Kabupaten Halmahera Utara,<br>Provinsi Maluku Utara   |
| Mangemange, Pulau     |           | Pulau          | 00°37'37.30" S<br>128°35'05.38" T | Kabupaten Halmahera Selatan,<br>Provinsi Maluku Utara |
| Mangoli, Pulau        |           | Pulau          | 01°51'29.99" S<br>125°46'00.00" T | Kabupaten Kepulauan Sula,<br>Provinsi Maluku Utara    |
| Manjariti, Pulau      |           | Pulau          | 00°37'19.99" S<br>128°33'06.99" T | Kabupaten Halmahera Selatan,<br>Provinsi Maluku Utara |
| Mano, Pulau           |           | Pulau          | 00°54'52.35" U<br>127°18'42.39" T | Kota Ternate, Provinsi Maluku<br>Utara                |
| Manomadehe, Pulau     |           | Pulau          | 00°52'31.00" U<br>127°30'06.99" T | Kabupaten Halmahera Barat,<br>Provinsi Maluku Utara   |
| Manu, Pulau           |           | Pulau          | 01°49'23.13" S<br>126°20'10.59" T | Kabupaten Kepulauan Sula,<br>Provinsi Maluku Utara    |
| Maogu, Pulau          |           | Pulau          | 02°16'04.49" U<br>127°44'58.22" T | Kabupaten Halmahera Utara,<br>Provinsi Maluku Utara   |
| Mare Ici, Pulau       |           | Pulau          | 00°16'18.72" S<br>127°15'34.22" T | Kabupaten Halmahera Selatan,<br>Provinsi Maluku Utara |
| Mare, Pulau           |           | Pulau          | 00°34'26.60" U<br>127°23'49.79" T | Kota Tidore Kepulauan, Provinsi<br>Maluku Utara       |
| Marikapal, Pulau      |           | Pulau          | 00°28'33.68" S<br>127°06'57.12" T | Kabupaten Halmahera Selatan,<br>Provinsi Maluku Utara |
| Mariporoco, Pulau     |           | Pulau          | 01°43'05.35" U<br>127°31'52.70" T | Kabupaten Halmahera Barat,<br>Provinsi Maluku Utara   |
| Mariporoco, Pulau     |           | Pulau          | 01°43'26.89" U<br>127°31'24.63" T | Kabupaten Halmahera Barat,<br>Provinsi Maluku Utara   |
| Maripuso Kecil, Pulau |           | Pulau          | 00°15'38.09" S<br>127°15'09.00" T | Kabupaten Halmahera Selatan,<br>Provinsi Maluku Utara |

| Nama Rupabumi        | Nama Lain     | Unsur Rupabumi | Koordinat                         | Keterangan Wilayah                                    |
|----------------------|---------------|----------------|-----------------------------------|---|
| Marisole, Pulau      |               | Pulau          | 01°43'28.89" U<br>127°34'28.34" T | Kabupaten Halmahera Barat,<br>Provinsi Maluku Utara   |
| Marituso, Pulau      |               | Pulau          | 00°15'36.91" S<br>127°15'07.35" T | Kabupaten Halmahera Selatan,<br>Provinsi Maluku Utara |
| Masori Timur, Pulau  |               | Pulau          | 00°48'58.00" S<br>128°08'42.00" T | Kabupaten Halmahera Selatan,<br>Provinsi Maluku Utara |
| Masori, Pulau        |               | Pulau          | 00°48'55.00" S<br>128°08'28.00" T | Kabupaten Halmahera Selatan,<br>Provinsi Maluku Utara |
| Matengo, Pulau       |               | Pulau          | 00°34'07.00" S<br>128°24'22.00" T | Kabupaten Halmahera Selatan,<br>Provinsi Maluku Utara |
| Matita, Pulau        |               | Pulau          | 01°57'55.00" U<br>128°13'52.00" T | Kabupaten Pulau Morotai,<br>Provinsi Maluku Utara     |
| Matoya, Pulau        |               | Pulau          | 01°43'35.00" S<br>124°19'59.00" T | Kabupaten Pulau Taliabu,<br>Provinsi Maluku Utara     |
| Mayat, Pulau         |               | Pulau          | 00°34'37.97" S<br>128°24'25.14" T | Kabupaten Halmahera Selatan,<br>Provinsi Maluku Utara |
| Mayau, Pulau         |               | Pulau          | 01°19'13.00" U<br>126°23'13.99" T | Kota Ternate, Provinsi Maluku<br>Utara                |
| Mbono, Pulau         |               | Pulau          | 01°41'51.00" S<br>124°57'51.00" T | Kabupaten Pulau Taliabu,<br>Provinsi Maluku Utara     |
| Mdili, Pulau         |               | Pulau          | 00°20'43.44" U<br>127°53'19.66" T | Kabupaten Halmahera Tengah,<br>Provinsi Maluku Utara  |
| Mede, Pulau          |               | Pulau          | 01°46'28.99" U<br>127°58'23.99" T | Kabupaten Halmahera Utara,<br>Provinsi Maluku Utara   |
| Meki, Pulau          | Pulau Suanggi | Pulau          | 00°17'04.07" S<br>127°07'04.84" T | Kabupaten Halmahera Selatan,<br>Provinsi Maluku Utara |
| Meti, Pulau          |               | Pulau          | 01°34'04.00" U<br>128°03'20.99" T | Kabupaten Halmahera Utara,<br>Provinsi Maluku Utara   |
| Meung, Pulau         |               | Pulau          | 01°44'02.00" S<br>124°21'31.00" T | Kabupaten Pulau Taliabu,<br>Provinsi Maluku Utara     |
| Mia, Pulau           |               | Pulau          | 00°39'56.99" U<br>128°28'30.00" T | Kabupaten Halmahera Timur,<br>Provinsi Maluku Utara   |
| Mintu, Pulau         |               | Pulau          | 00°23'41.53" U<br>128°17'43.14" T | Kabupaten Halmahera Tengah,<br>Provinsi Maluku Utara  |
| Miskin, Pulau        |               | Pulau          | 00°04'54.61" S<br>127°25'50.84" T | Kabupaten Halmahera Selatan,<br>Provinsi Maluku Utara |
| Miskin, Pulau        |               | Pulau          | 00°08'54.39" U<br>127°25'51.46" T | Kabupaten Halmahera Selatan,<br>Provinsi Maluku Utara |
| Miskin, Pulau        |               | Pulau          | 00°51'52.65" U<br>127°31'54.22" T | Kabupaten Halmahera Barat,<br>Provinsi Maluku Utara   |
| Misluwi Besar, Pulau |               | Pulau          | 00°48'20.00" U<br>128°16'28.99" T | Kabupaten Halmahera Timur,<br>Provinsi Maluku Utara   |
| Misluwi Kecil, Pulau |               | Pulau          | 00°48'37.00" U<br>128°16'17.00" T | Kabupaten Halmahera Timur,<br>Provinsi Maluku Utara   |
| Mlowos, Pulau        |               | Pulau          | 00°46'40.00" U<br>128°17'53.99" T | Kabupaten Halmahera Timur,<br>Provinsi Maluku Utara   |
| Mobon, Pulau         |               | Pulau          | 00°42'23.00" U<br>128°18'06.99" T | Kabupaten Halmahera Timur,<br>Provinsi Maluku Utara   |
| Mofi, Pulau          |               | Pulau          | 00°10'32.00" U<br>127°55'20.00" T | Provinsi Maluku Utara                                 |
| Moor, Pulau          |               | Pulau          | 00°10'46.99" U<br>128°57'34.99" T | Kabupaten Halmahera Tengah,<br>Provinsi Maluku Utara  |
| Morasa, Pulau        |               | Pulau          | 01°25'51.00" S<br>127°50'38.01" T | Kabupaten Halmahera Selatan,<br>Provinsi Maluku Utara |
| Morasa, Pulau        |               | Pulau          | 01°32'15.00" S<br>128°05'08.99" T | Kabupaten Halmahera Selatan,<br>Provinsi Maluku Utara |

| Nama Rupabumi       | Nama Lain | Unsur Rupabumi | Koordinat                         | Keterangan Wilayah                                    |
|---------------------|-----------|----------------|-----------------------------------|---|
| Morota, Pulau       |           | Pulau          | 00°32'10.00" S<br>128°22'14.99" T | Kabupaten Halmahera Selatan,<br>Provinsi Maluku Utara |
| Morotai, Pulau      |           | Pulau          | 02°19'09.99" U<br>128°28'00.00" T | Kabupaten Pulau Morotai,<br>Provinsi Maluku Utara     |
| Moti, Pulau         |           | Pulau          | 00°27'24.99" U<br>127°24'38.99" T | Kota Ternate, Provinsi Maluku<br>Utara                |
| Mow, Pulau          |           | Pulau          | 00°47'33.00" U<br>128°12'34.99" T | Kabupaten Halmahera Timur,<br>Provinsi Maluku Utara   |
| Muari, Pulau        |           | Pulau          | 00°12'47.99" S<br>127°07'12.00" T | Kabupaten Halmahera Selatan,<br>Provinsi Maluku Utara |
| Muhia, Pulau        |           | Pulau          | 00°16'28.40" S<br>127°15'43.20" T | Kabupaten Halmahera Selatan,<br>Provinsi Maluku Utara |
| Musaleile, Pulau    |           | Pulau          | 01°38'40.12" U<br>127°33'26.86" T | Kabupaten Halmahera Barat,<br>Provinsi Maluku Utara   |
| Muturlamoko, Pulau  |           | Pulau          | 01°43'47.16" U<br>127°34'16.01" T | Kabupaten Halmahera Barat,<br>Provinsi Maluku Utara   |
| Mutyel, Pulau       |           | Pulau          | 00°23'13.79" U<br>127°54'19.04" T | Kabupaten Halmahera Tengah,<br>Provinsi Maluku Utara  |
| Nahangohosa, Nusa   |           | Pulau          | 01°58'14.00" S<br>124°18'38.00" T | Kabupaten Pulau Taliabu,<br>Provinsi Maluku Utara     |
| Nahiasa, Nusa       |           | Pulau          | 01°58'05.00" S<br>124°18'45.00" T | Kabupaten Pulau Taliabu,<br>Provinsi Maluku Utara     |
| Nanas Besar, Pulau  |           | Pulau          | 01°08'40.99" S<br>128°24'16.99" T | Kabupaten Halmahera Selatan,<br>Provinsi Maluku Utara |
| Nanas Eha, Pulau    |           | Pulau          | 01°49'14.98" U<br>127°51'05.24" T | Kabupaten Halmahera Utara,<br>Provinsi Maluku Utara   |
| Nanas Kecil, Pulau  |           | Pulau          | 01°08'56.10" S<br>128°24'17.78" T | Kabupaten Halmahera Selatan,<br>Provinsi Maluku Utara |
| Nanas Utara, Pulau  |           | Pulau          | 01°33'08.75" U<br>127°31'10.01" T | Kabupaten Halmahera Barat,<br>Provinsi Maluku Utara   |
| Nanas, Pulau        |           | Pulau          | 01°40'39.60" U<br>127°34'50.92" T | Kabupaten Halmahera Barat,<br>Provinsi Maluku Utara   |
| Nanas, Pulau        |           | Pulau          | 01°33'04.79" U<br>127°31'08.50" T | Kabupaten Halmahera Barat,<br>Provinsi Maluku Utara   |
| Nanas, Pulau        |           | Pulau          | 00°23'55.54" S<br>127°44'05.47" T | Kabupaten Halmahera Selatan,<br>Provinsi Maluku Utara |
| Nanas, Pulau        |           | Pulau          | 00°30'08.76" S<br>127°17'37.33" T | Kabupaten Halmahera Selatan,<br>Provinsi Maluku Utara |
| Nanas, Pulau        |           | Pulau          | 00°01'02.90" U<br>127°25'40.87" T | Kabupaten Halmahera Selatan,<br>Provinsi Maluku Utara |
| Nanasi, Pulau       |           | Pulau          | 01°44'20.18" S<br>124°21'56.82" T | Kabupaten Pulau Taliabu,<br>Provinsi Maluku Utara     |
| Nangbehang, Pulau   |           | Pulau          | 01°44'28.15" S<br>124°19'11.09" T | Kabupaten Pulau Taliabu,<br>Provinsi Maluku Utara     |
| Nanoang, Pulau      |           | Pulau          | 00°29'48.99" S<br>127°15'22.00" T | Kabupaten Halmahera Selatan,<br>Provinsi Maluku Utara |
| Natolusa, Nusa      |           | Pulau          | 01°58'20.72" S<br>124°18'38.88" T | Kabupaten Pulau Taliabu,<br>Provinsi Maluku Utara     |
| Nawomagagawi, Pulau |           | Pulau          | 01°49'15.70" U<br>127°51'08.40" T | Kabupaten Halmahera Utara,<br>Provinsi Maluku Utara   |
| Ndaluma, Pulau      |           | Pulau          | 01°49'27.99" S<br>124°20'21.99" T | Kabupaten Pulau Taliabu,<br>Provinsi Maluku Utara     |
| Nenas, Pulau        |           | Pulau          | 00°32'12.00" S<br>127°14'49.99" T | Kabupaten Halmahera Selatan,<br>Provinsi Maluku Utara |
| Nenas, Pulau        |           | Pulau          | 00°23'52.59" U<br>127°54'44.15" T | Kabupaten Halmahera Tengah,<br>Provinsi Maluku Utara  |



| Nama Rupabumi                | Nama Lain | Unsur Rupabumi | Koordinat                         | Keterangan Wilayah                                    |
|------------------------------|-----------|----------------|-----------------------------------|---|
| Nenek, Pulau                 |           | Pulau          | 00°35'37.44" S<br>127°22'48.31" T | Kabupaten Halmahera Selatan,<br>Provinsi Maluku Utara |
| Ngahangahasa, Nusa           |           | Pulau          | 01°58'14.00" S<br>124°19'03.00" T | Kabupaten Pulau Taliabu,<br>Provinsi Maluku Utara     |
| Ngaimadodera Besar, Pulau    |           | Pulau          | 00°29'25.00" S<br>127°06'37.00" T | Kabupaten Halmahera Selatan,<br>Provinsi Maluku Utara |
| Ngaimadodera Kecil, Pulau    |           | Pulau          | 00°29'24.89" S<br>127°06'28.02" T | Kabupaten Halmahera Selatan,<br>Provinsi Maluku Utara |
| Ngaimadodera, Pulau          |           | Pulau          | 00°41'47.00" S<br>128°33'02.99" T | Kabupaten Halmahera Selatan,<br>Provinsi Maluku Utara |
| Ngaimadodera, Pulau          |           | Pulau          | 00°17'37.46" S<br>127°16'14.88" T | Kabupaten Halmahera Selatan,<br>Provinsi Maluku Utara |
| Ngaimadodera, Pulau          |           | Pulau          | 00°52'19.99" U<br>127°30'51.00" T | Kabupaten Halmahera Barat,<br>Provinsi Maluku Utara   |
| Ngelengele Besar, Pulau      |           | Pulau          | 02°11'57.99" U<br>128°12'36.00" T | Kabupaten Pulau Morotai,<br>Provinsi Maluku Utara     |
| Ngelengele Kecil, Pulau      |           | Pulau          | 02°10'18.99" U<br>128°13'08.00" T | Kabupaten Pulau Morotai,<br>Provinsi Maluku Utara     |
| Ngiti, Pulau                 |           | Pulau          | 01°38'47.20" U<br>127°33'23.42" T | Kabupaten Halmahera Barat,<br>Provinsi Maluku Utara   |
| Nikiwaha, Pulau              |           | Pulau          | 00°06'47.99" S<br>127°12'29.99" T | Kabupaten Halmahera Selatan,<br>Provinsi Maluku Utara |
| Nini, Pulau                  |           | Pulau          | 01°49'22.59" S<br>126°20'41.15" T | Kabupaten Kepulauan Sula,<br>Provinsi Maluku Utara    |
| Nongoru, Pulau               |           | Pulau          | 01°40'51.37" U<br>127°32'47.36" T | Kabupaten Halmahera Barat,<br>Provinsi Maluku Utara   |
| Nordi, Pulau                 |           | Pulau          | 00°10'37.71" S<br>127°08'09.56" T | Kabupaten Halmahera Selatan,<br>Provinsi Maluku Utara |
| Nunuhu, Babanga              |           | Pulau          | 01°35'39.32" U<br>128°00'57.37" T | Kabupaten Halmahera Utara,<br>Provinsi Maluku Utara   |
| Nunuhu, Pulau                |           | Pulau          | 02°17'40.79" U<br>128°38'56.40" T | Kabupaten Pulau Morotai,<br>Provinsi Maluku Utara     |
| Nusababula, Pulau            |           | Pulau          | 00°21'19.60" S<br>127°25'40.55" T | Kabupaten Halmahera Selatan,<br>Provinsi Maluku Utara |
| Nusadeket, Pulau             |           | Pulau          | 00°38'39.99" S<br>127°25'19.99" T | Kabupaten Halmahera Selatan,<br>Provinsi Maluku Utara |
| Nusadeket, Pulau             |           | Pulau          | 00°20'35.48" S<br>127°24'34.86" T | Kabupaten Halmahera Selatan,<br>Provinsi Maluku Utara |
| Nusapao, Pulau               |           | Pulau          | 00°15'31.08" S<br>127°01'25.10" T | Kabupaten Halmahera Selatan,<br>Provinsi Maluku Utara |
| Nusara, Pulau                |           | Pulau          | 00°37'58.99" S<br>127°25'46.99" T | Kabupaten Halmahera Selatan,<br>Provinsi Maluku Utara |
| Nusasaga, Pulau              |           | Pulau          | 00°31'45.99" S<br>127°17'35.00" T | Kabupaten Halmahera Selatan,<br>Provinsi Maluku Utara |
| Nusauwa, Pulau               |           | Pulau          | 00°32'08.99" S<br>127°16'52.00" T | Kabupaten Halmahera Selatan,<br>Provinsi Maluku Utara |
| Nuvanini, Pulau              |           | Pulau          | 01°55'05.99" S<br>125°48'04.00" T | Kabupaten Kepulauan Sula,<br>Provinsi Maluku Utara    |
| Nyaolako, Pulau              |           | Pulau          | 01°39'08.81" U<br>127°28'58.06" T | Kabupaten Halmahera Barat,<br>Provinsi Maluku Utara   |
| Nyaregila Magorangofa, Pulau |           | Pulau          | 00°52'25.36" U<br>127°31'03.47" T | Kabupaten Halmahera Barat,<br>Provinsi Maluku Utara   |
| Obilatu, Pulau               |           | Pulau          | 01°24'43.99" S<br>127°20'24.00" T | Kabupaten Halmahera Selatan,<br>Provinsi Maluku Utara |
| Obimayor, Pulau              |           | Pulau          | 01°32'02.00" S<br>127°46'45.00" T | Kabupaten Halmahera Selatan,<br>Provinsi Maluku Utara |



| Nama Rupabumi           | Nama Lain | Unsur Rupabumi | Koordinat                         | Keterangan Wilayah                                    |
|-------------------------|-----------|----------------|-----------------------------------|---|
| Ogono, Pulau            |           | Pulau          | 02°17'10.31" U<br>127°46'54.25" T | Kabupaten Halmahera Utara,<br>Provinsi Maluku Utara   |
| Orangkaya, Pulau        |           | Pulau          | 01°08'26.99" S<br>128°23'03.99" T | Kabupaten Halmahera Selatan,<br>Provinsi Maluku Utara |
| Ori Makurunga, Pulau    |           | Pulau          | 01°49'17.47" U<br>127°48'05.35" T | Kabupaten Halmahera Utara,<br>Provinsi Maluku Utara   |
| Ori Makurunga, Pulau    |           | Pulau          | 01°49'09.00" U<br>127°48'06.12" T | Kabupaten Halmahera Utara,<br>Provinsi Maluku Utara   |
| Ori, Pulau              |           | Pulau          | 00°37'19.15" S<br>128°33'29.52" T | Kabupaten Halmahera Selatan,<br>Provinsi Maluku Utara |
| Oto, Pulau              |           | Pulau          | 00°37'41.99" U<br>128°38'25.00" T | Kabupaten Halmahera Timur,<br>Provinsi Maluku Utara   |
| Padosa Mangopa, Pulau   |           | Pulau          | 02°12'13.25" U<br>127°42'46.91" T | Kabupaten Halmahera Utara,<br>Provinsi Maluku Utara   |
| Padosa, Pulau           |           | Pulau          | 02°12'13.00" U<br>127°42'45.00" T | Kabupaten Halmahera Utara,<br>Provinsi Maluku Utara   |
| Pagar, Pulau            |           | Pulau          | 00°36'33.97" S<br>128°31'29.45" T | Kabupaten Halmahera Selatan,<br>Provinsi Maluku Utara |
| Pakal, Pulau            |           | Pulau          | 00°47'15.00" U<br>128°20'08.99" T | Kabupaten Halmahera Timur,<br>Provinsi Maluku Utara   |
| Pakalihang, Pulau       |           | Pulau          | 01°44'49.99" S<br>124°20'30.00" T | Kabupaten Pulau Taliabu,<br>Provinsi Maluku Utara     |
| Palele, Pulau           |           | Pulau          | 00°19'45.99" S<br>127°07'35.00" T | Kabupaten Halmahera Selatan,<br>Provinsi Maluku Utara |
| Panamalesi, Pulau       |           | Pulau          | 01°40'12.15" U<br>127°30'14.20" T | Kabupaten Halmahera Barat,<br>Provinsi Maluku Utara   |
| Pandara, Pulau          |           | Pulau          | 01°48'55.01" S<br>126°21'13.47" T | Kabupaten Kepulauan Sula,<br>Provinsi Maluku Utara    |
| Paniki, Pulau           |           | Pulau          | 01°49'41.99" S<br>127°38'49.99" T | Kabupaten Halmahera Selatan,<br>Provinsi Maluku Utara |
| Paniki, Pulau           |           | Pulau          | 00°06'38.99" S<br>127°12'55.00" T | Kabupaten Halmahera Selatan,<br>Provinsi Maluku Utara |
| Pao Besar, Pulau        |           | Pulau          | 00°17'28.66" S<br>127°03'41.66" T | Kabupaten Halmahera Selatan,<br>Provinsi Maluku Utara |
| Pao Kecil, Pulau        |           | Pulau          | 00°18'24.99" S<br>127°04'05.99" T | Kabupaten Halmahera Selatan,<br>Provinsi Maluku Utara |
| Parapara, Pulau         |           | Pulau          | 00°50'18.72" U<br>128°26'31.20" T | Kabupaten Halmahera Timur,<br>Provinsi Maluku Utara   |
| Parapotang Kecil, Pulau |           | Pulau          | 00°39'15.00" S<br>127°18'29.99" T | Kabupaten Halmahera Selatan,<br>Provinsi Maluku Utara |
| Parapotang, Pulau       |           | Pulau          | 00°38'44.00" S<br>127°18'37.00" T | Kabupaten Halmahera Selatan,<br>Provinsi Maluku Utara |
| Pas Bibi, Pulau         |           | Pulau          | 01°54'20.24" S<br>125°51'29.69" T | Kabupaten Kepulauan Sula,<br>Provinsi Maluku Utara    |
| Pas Gabohi, Pulau       |           | Pulau          | 01°58'41.00" S<br>125°55'44.00" T | Kabupaten Kepulauan Sula,<br>Provinsi Maluku Utara    |
| Pas Ipa, Pulau          |           | Pulau          | 01°53'07.82" S<br>125°22'51.37" T | Kabupaten Kepulauan Sula,<br>Provinsi Maluku Utara    |
| Pas Koro, Pulau         |           | Pulau          | 01°45'29.99" S<br>125°41'43.00" T | Kabupaten Kepulauan Sula,<br>Provinsi Maluku Utara    |
| Pas Lal, Pulau          |           | Pulau          | 01°58'50.03" S<br>125°55'38.63" T | Kabupaten Kepulauan Sula,<br>Provinsi Maluku Utara    |
| Pas Lek, Pulau          |           | Pulau          | 01°46'14.99" S<br>125°25'14.00" T | Kabupaten Kepulauan Sula,<br>Provinsi Maluku Utara    |
| Pas Matatujuh, Pulau    |           | Pulau          | 01°46'16.35" S<br>124°18'47.34" T | Kabupaten Pulau Taliabu,<br>Provinsi Maluku Utara     |

| Nama Rupabumi       | Nama Lain | Unsur Rupabumi | Koordinat                         | Keterangan Wilayah                                    |
|---------------------|-----------|----------------|-----------------------------------|---|
| Pas Nau, Pulau      |           | Pulau          | 01°58'51.78" S<br>125°55'42.20" T | Kabupaten Kepulauan Sula,<br>Provinsi Maluku Utara    |
| Pas Nui, Pulau      |           | Pulau          | 01°47'47.00" S<br>125°25'00.99" T | Kabupaten Kepulauan Sula,<br>Provinsi Maluku Utara    |
| Pas Puyu, Pulau     |           | Pulau          | 01°48'06.92" S<br>125°44'56.22" T | Kabupaten Kepulauan Sula,<br>Provinsi Maluku Utara    |
| Pas Tabulu, Pulau   |           | Pulau          | 01°46'12.00" S<br>125°31'46.99" T | Kabupaten Kepulauan Sula,<br>Provinsi Maluku Utara    |
| Pas Teripang, Pulau |           | Pulau          | 01°46'09.99" S<br>124°18'51.00" T | Kabupaten Pulau Taliabu,<br>Provinsi Maluku Utara     |
| Pas Tui, Pulau      |           | Pulau          | 01°58'38.94" S<br>125°55'37.48" T | Kabupaten Kepulauan Sula,<br>Provinsi Maluku Utara    |
| Pas Turi, Pulau     |           | Pulau          | 01°46'01.02" S<br>124°18'54.33" T | Kabupaten Pulau Taliabu,<br>Provinsi Maluku Utara     |
| Pashilamo, Pulau    |           | Pulau          | 01°35'33.00" U<br>128°03'33.00" T | Kabupaten Halmahera Utara,<br>Provinsi Maluku Utara   |
| Pasir Putih, Pulau  |           | Pulau          | 01°43'22.83" S<br>124°21'51.84" T | Kabupaten Pulau Taliabu,<br>Provinsi Maluku Utara     |
| Pasitaka, Pulau     |           | Pulau          | 00°37'58.00" S<br>127°19'18.99" T | Kabupaten Halmahera Selatan,<br>Provinsi Maluku Utara |
| Pasitofiri, Pulau   |           | Pulau          | 00°57'15.84" U<br>127°28'15.31" T | Kabupaten Halmahera Barat,<br>Provinsi Maluku Utara   |
| Pasituri, Pulau     |           | Pulau          | 01°31'37.34" S<br>127°21'23.91" T | Kabupaten Halmahera Selatan,<br>Provinsi Maluku Utara |
| Pawole, Pulau       |           | Pulau          | 01°45'31.00" U<br>128°03'16.99" T | Kabupaten Halmahera Utara,<br>Provinsi Maluku Utara   |
| Pelo, Pulau         |           | Pulau          | 02°07'36.00" U<br>128°11'03.99" T | Kabupaten Pulau Morotai,<br>Provinsi Maluku Utara     |
| Penghalang, Pulau   |           | Pulau          | 00°36'38.58" S<br>128°31'45.20" T | Kabupaten Halmahera Selatan,<br>Provinsi Maluku Utara |
| Penghela, Pulau     |           | Pulau          | 00°36'20.99" S<br>128°31'09.99" T | Kabupaten Halmahera Selatan,<br>Provinsi Maluku Utara |
| Pepaya Ici 1, Pulau |           | Pulau          | 00°18'08.94" S<br>127°06'33.78" T | Kabupaten Halmahera Selatan,<br>Provinsi Maluku Utara |
| Pepaya Ici 2, Pulau |           | Pulau          | 00°18'14.14" S<br>127°06'37.37" T | Kabupaten Halmahera Selatan,<br>Provinsi Maluku Utara |
| Pepaya Ici 3, Pulau |           | Pulau          | 00°18'13.83" S<br>127°06'42.99" T | Kabupaten Halmahera Selatan,<br>Provinsi Maluku Utara |
| Peteworo, Pulau     |           | Pulau          | 00°53'03.45" U<br>127°31'31.60" T | Kabupaten Halmahera Barat,<br>Provinsi Maluku Utara   |
| Pici, Pulau         |           | Pulau          | 01°40'25.21" U<br>127°29'59.50" T | Kabupaten Halmahera Barat,<br>Provinsi Maluku Utara   |
| Pieng, Pulau        |           | Pulau          | 00°22'59.31" U<br>127°54'15.99" T | Kabupaten Halmahera Tengah,<br>Provinsi Maluku Utara  |
| Pigaraja, Pulau     |           | Pulau          | 00°49'35.02" S<br>127°52'32.17" T | Kabupaten Halmahera Selatan,<br>Provinsi Maluku Utara |
| Pinangkara, Pulau   |           | Pulau          | 00°36'41.74" S<br>127°18'49.66" T | Kabupaten Halmahera Selatan,<br>Provinsi Maluku Utara |
| Pippoda, Pulau      |           | Pulau          | 00°33'07.99" S<br>128°21'51.00" T | Kabupaten Halmahera Selatan,<br>Provinsi Maluku Utara |
| Pisang Kecil, Pulau |           | Pulau          | 01°23'35.44" S<br>128°56'09.13" T | Kabupaten Halmahera Selatan,<br>Provinsi Maluku Utara |
| Pisang, Pulau       |           | Pulau          | 01°23'19.56" S<br>128°55'12.43" T | Kabupaten Halmahera Selatan,<br>Provinsi Maluku Utara |
| Piyai, Pulau        |           | Pulau          | 00°20'39.00" U<br>129°51'59.00" T | Kabupaten Halmahera Tengah,<br>Provinsi Maluku Utara  |

| Nama Rupabumi           | Nama Lain | Unsur Rupabumi | Koordinat                         | Keterangan Wilayah                                    |
|-------------------------|-----------|----------------|-----------------------------------|---|
| Plum, Pulau             |           | Pulau          | 00°42'38.99" U<br>128°31'18.00" T | Kabupaten Halmahera Timur,<br>Provinsi Maluku Utara   |
| Pogopogo, Pulau         |           | Pulau          | 00°20'30.47" S<br>127°18'32.57" T | Kabupaten Halmahera Selatan,<br>Provinsi Maluku Utara |
| Pokal, Pulau            |           | Pulau          | 00°26'23.21" S<br>127°43'18.72" T | Kabupaten Halmahera Selatan,<br>Provinsi Maluku Utara |
| Pombo, Pulau            |           | Pulau          | 02°16'18.65" U<br>127°48'55.88" T | Kabupaten Halmahera Utara,<br>Provinsi Maluku Utara   |
| Pondakmadehe, Pulau     |           | Pulau          | 01°41'53.75" U<br>127°32'10.03" T | Kabupaten Halmahera Barat,<br>Provinsi Maluku Utara   |
| Pontiana, Pulau         |           | Pulau          | 02°06'48.23" U<br>127°46'29.31" T | Kabupaten Halmahera Utara,<br>Provinsi Maluku Utara   |
| Popaco, Pulau           |           | Pulau          | 00°01'50.99" S<br>127°13'50.00" T | Kabupaten Halmahera Selatan,<br>Provinsi Maluku Utara |
| Popilo, Pulau           |           | Pulau          | 01°46'23.00" U<br>127°58'54.99" T | Kabupaten Halmahera Utara,<br>Provinsi Maluku Utara   |
| Popoonga, Pulau         |           | Pulau          | 01°49'18.38" U<br>127°51'16.70" T | Kabupaten Halmahera Utara,<br>Provinsi Maluku Utara   |
| Poroco, Pulau           |           | Pulau          | 00°01'22.37" U<br>127°25'27.19" T | Kabupaten Halmahera Selatan,<br>Provinsi Maluku Utara |
| Proco, Pulau            |           | Pulau          | 00°24'10.00" S<br>127°43'31.00" T | Kabupaten Halmahera Selatan,<br>Provinsi Maluku Utara |
| Pulo, Pulau             |           | Pulau          | 01°40'00.68" U<br>127°34'50.85" T | Kabupaten Halmahera Barat,<br>Provinsi Maluku Utara   |
| Puru Madolaka, Pulau    |           | Pulau          | 02°02'13.63" U<br>127°47'46.16" T | Kabupaten Halmahera Utara,<br>Provinsi Maluku Utara   |
| Raha, Pulau             |           | Pulau          | 01°41'03.99" U<br>128°02'04.99" T | Kabupaten Halmahera Utara,<br>Provinsi Maluku Utara   |
| Rahmat, Pulau           |           | Pulau          | 01°54'43.06" U<br>127°41'08.13" T | Kabupaten Halmahera Barat,<br>Provinsi Maluku Utara   |
| Raja, Pulau             |           | Pulau          | 02°06'28.26" U<br>127°46'28.26" T | Kabupaten Halmahera Utara,<br>Provinsi Maluku Utara   |
| Raja, Pulau             |           | Pulau          | 00°23'22.99" U<br>127°35'12.99" T | Kota Tidore Kepulauan, Provinsi<br>Maluku Utara       |
| Rangaranga Kecil, Pulau |           | Pulau          | 01°08'17.51" S<br>128°24'19.87" T | Kabupaten Halmahera Selatan,<br>Provinsi Maluku Utara |
| Rangaranga, Pulau       |           | Pulau          | 01°08'14.38" S<br>128°24'23.74" T | Kabupaten Halmahera Selatan,<br>Provinsi Maluku Utara |
| Rangaranga, Pulau       |           | Pulau          | 00°39'09.06" S<br>128°11'37.79" T | Kabupaten Halmahera Selatan,<br>Provinsi Maluku Utara |
| Rangaranga, Pulau       |           | Pulau          | 01°35'26.99" U<br>128°01'26.00" T | Kabupaten Halmahera Utara,<br>Provinsi Maluku Utara   |
| Rangka, Pulau           |           | Pulau          | 00°16'36.09" S<br>127°17'05.10" T | Kabupaten Halmahera Selatan,<br>Provinsi Maluku Utara |
| Rao, Pulau              |           | Pulau          | 02°20'49.99" U<br>128°09'33.00" T | Kabupaten Pulau Morotai,<br>Provinsi Maluku Utara     |
| Rarangane, Pulau        |           | Pulau          | 01°45'22.00" U<br>128°01'31.00" T | Kabupaten Halmahera Utara,<br>Provinsi Maluku Utara   |
| Rasni, Pulau            |           | Pulau          | 02°06'20.18" U<br>127°46'50.62" T | Kabupaten Halmahera Utara,<br>Provinsi Maluku Utara   |
| Ratomagogule, Pulau     |           | Pulau          | 01°52'23.80" U<br>127°39'22.28" T | Kabupaten Halmahera Barat,<br>Provinsi Maluku Utara   |
| Rica, Pulau             |           | Pulau          | 00°52'39.53" U<br>127°39'43.62" T | Kabupaten Halmahera Barat,<br>Provinsi Maluku Utara   |
| Roni, Pulau             |           | Pulau          | 00°59'33.00" U<br>127°55'45.00" T | Kabupaten Halmahera Timur,<br>Provinsi Maluku Utara   |

| Nama Rupabumi         | Nama Lain | Unsur Rupabumi | Koordinat                         | Keterangan Wilayah                                    |
|-----------------------|-----------|----------------|-----------------------------------|---|
| Rorasa, Pulau         |           | Pulau          | 02°14'37.65" U<br>128°37'32.88" T | Kabupaten Pulau Morotai,<br>Provinsi Maluku Utara     |
| Rotang, Pulau         |           | Pulau          | 00°19'46.42" S<br>127°07'12.98" T | Kabupaten Halmahera Selatan,<br>Provinsi Maluku Utara |
| Ruba Ici, Pulau       |           | Pulau          | 01°41'58.21" U<br>127°34'07.83" T | Kabupaten Halmahera Barat,<br>Provinsi Maluku Utara   |
| Ruberube, Pulau       |           | Pulau          | 02°03'24.00" U<br>128°16'39.00" T | Kabupaten Pulau Morotai,<br>Provinsi Maluku Utara     |
| Rukiruki, Pulau       |           | Pulau          | 02°03'53.67" U<br>128°16'09.39" T | Kabupaten Pulau Morotai,<br>Provinsi Maluku Utara     |
| Ruku, Pulau           |           | Pulau          | 01°44'04.49" U<br>127°34'09.35" T | Kabupaten Halmahera Barat,<br>Provinsi Maluku Utara   |
| Sabatang, Pulau       |           | Pulau          | 00°25'26.00" S<br>127°39'23.00" T | Kabupaten Halmahera Selatan,<br>Provinsi Maluku Utara |
| Sabitua, Pulau        |           | Pulau          | 01°51'03.10" U<br>127°38'57.84" T | Kabupaten Halmahera Barat,<br>Provinsi Maluku Utara   |
| Sabol, Pulau          |           | Pulau          | 01°39'40.93" U<br>127°33'48.94" T | Kabupaten Halmahera Barat,<br>Provinsi Maluku Utara   |
| Sabubu, Pulau         |           | Pulau          | 00°21'13.95" U<br>127°53'08.29" T | Kabupaten Halmahera Tengah,<br>Provinsi Maluku Utara  |
| Sai, Pulau            |           | Pulau          | 00°45'28.34" U<br>128°29'48.09" T | Kabupaten Halmahera Timur,<br>Provinsi Maluku Utara   |
| Sain, Pulau           |           | Pulau          | 00°18'06.00" U<br>129°53'35.00" T | Kabupaten Halmahera Tengah,<br>Provinsi Maluku Utara  |
| Sakitang, Pulau       |           | Pulau          | 00°29'39.00" S<br>127°15'51.99" T | Kabupaten Halmahera Selatan,<br>Provinsi Maluku Utara |
| Salabete, Pulau       |           | Pulau          | 01°42'22.74" U<br>127°33'59.77" T | Kabupaten Halmahera Barat,<br>Provinsi Maluku Utara   |
| Salahummaide, Pulau   |           | Pulau          | 01°38'52.93" U<br>127°33'24.69" T | Kabupaten Halmahera Barat,<br>Provinsi Maluku Utara   |
| Salaka, Pulau         |           | Pulau          | 01°42'22.51" U<br>127°33'59.33" T | Kabupaten Halmahera Barat,<br>Provinsi Maluku Utara   |
| Salangadeke, Pulau    |           | Pulau          | 02°07'09.99" U<br>127°46'41.00" T | Kabupaten Halmahera Utara,<br>Provinsi Maluku Utara   |
| Saleo Babaoro, Pulau  |           | Pulau          | 02°16'22.85" U<br>127°44'32.13" T | Kabupaten Halmahera Utara,<br>Provinsi Maluku Utara   |
| Sali Besar, Pulau     |           | Pulau          | 00°21'49.24" S<br>127°44'44.11" T | Kabupaten Halmahera Selatan,<br>Provinsi Maluku Utara |
| Sali Kecil, Pulau     |           | Pulau          | 00°25'22.00" S<br>127°43'59.26" T | Kabupaten Halmahera Selatan,<br>Provinsi Maluku Utara |
| Salintang, Pulau      |           | Pulau          | 00°32'15.00" S<br>127°15'29.00" T | Kabupaten Halmahera Selatan,<br>Provinsi Maluku Utara |
| Salipogot, Pulau      |           | Pulau          | 00°20'28.00" S<br>127°18'51.99" T | Kabupaten Halmahera Selatan,<br>Provinsi Maluku Utara |
| Salo, Pulau           |           | Pulau          | 00°01'44.00" S<br>127°12'51.00" T | Kabupaten Halmahera Selatan,<br>Provinsi Maluku Utara |
| Samadang Besar, Pulau |           | Pulau          | 01°35'08.00" S<br>124°28'37.99" T | Kabupaten Pulau Taliabu,<br>Provinsi Maluku Utara     |
| Samadang Kecil, Pulau |           | Pulau          | 01°37'58.00" S<br>124°29'20.00" T | Kabupaten Pulau Taliabu,<br>Provinsi Maluku Utara     |
| Sambiki, Pulau        |           | Pulau          | 01°19'59.00" S<br>127°42'33.00" T | Kabupaten Halmahera Selatan,<br>Provinsi Maluku Utara |
| Saminyamau, Pulau     |           | Pulau          | 02°17'03.83" U<br>128°09'21.49" T | Kabupaten Pulau Morotai,<br>Provinsi Maluku Utara     |
| Samo, Pulau           |           | Pulau          | 00°34'54.99" S<br>127°08'46.00" T | Kabupaten Halmahera Selatan,<br>Provinsi Maluku Utara |

| Nama Rupabumi           | Nama Lain | Unsur Rupabumi | Koordinat                         | Keterangan Wilayah                                    |
|-------------------------|-----------|----------------|-----------------------------------|---|
| Sandiri, Pulau          |           | Pulau          | 01°13'39.00" S<br>127°41'57.00" T | Kabupaten Halmahera Selatan,<br>Provinsi Maluku Utara |
| Sang, Pulau             |           | Pulau          | 00°23'47.00" U<br>127°54'46.00" T | Kabupaten Halmahera Tengah,<br>Provinsi Maluku Utara  |
| Saniaman, Pulau         |           | Pulau          | 01°56'33.00" S<br>125°47'02.00" T | Kabupaten Kepulauan Sula,<br>Provinsi Maluku Utara    |
| Sapang, Pulau           |           | Pulau          | 00°01'22.00" S<br>127°13'23.00" T | Kabupaten Halmahera Selatan,<br>Provinsi Maluku Utara |
| Sapi, Pulau             |           | Pulau          | 00°34'27.99" S<br>128°25'32.99" T | Kabupaten Halmahera Selatan,<br>Provinsi Maluku Utara |
| Sara Jefo, Pulau        |           | Pulau          | 01°02'07.59" S<br>128°20'05.89" T | Kabupaten Halmahera Selatan,<br>Provinsi Maluku Utara |
| Sarang, Pulau           |           | Pulau          | 02°16'14.00" U<br>127°44'44.99" T | Kabupaten Halmahera Utara,<br>Provinsi Maluku Utara   |
| Sarangburung, Pulau     |           | Pulau          | 00°15'33.67" S<br>127°01'12.34" T | Kabupaten Halmahera Selatan,<br>Provinsi Maluku Utara |
| Sarawaki Kecil, Pulau   |           | Pulau          | 00°37'25.59" S<br>127°11'47.86" T | Kabupaten Halmahera Selatan,<br>Provinsi Maluku Utara |
| Sarawaki Selatan, Pulau |           | Pulau          | 00°37'54.02" S<br>127°11'54.08" T | Kabupaten Halmahera Selatan,<br>Provinsi Maluku Utara |
| Sarawaki Tengah, Pulau  |           | Pulau          | 00°37'20.68" S<br>127°11'38.77" T | Kabupaten Halmahera Selatan,<br>Provinsi Maluku Utara |
| Sarawaki, Pulau         |           | Pulau          | 00°37'07.00" S<br>127°11'30.99" T | Kabupaten Halmahera Selatan,<br>Provinsi Maluku Utara |
| Sarawaki, Pulau         |           | Pulau          | 00°36'59.43" S<br>127°11'27.96" T | Kabupaten Halmahera Selatan,<br>Provinsi Maluku Utara |
| Saridaun, Pulau         |           | Pulau          | 00°21'37.00" U<br>127°54'06.99" T | Kabupaten Halmahera Tengah,<br>Provinsi Maluku Utara  |
| Sayafi, Pulau           |           | Pulau          | 00°31'52.00" U<br>128°49'49.00" T | Kabupaten Halmahera Tengah,<br>Provinsi Maluku Utara  |
| Sayang, Pulau           |           | Pulau          | 00°36'08.28" S<br>128°30'56.91" T | Kabupaten Halmahera Selatan,<br>Provinsi Maluku Utara |
| Seal, Pulau             |           | Pulau          | 00°33'23.00" U<br>128°39'15.00" T | Kabupaten Halmahera Timur,<br>Provinsi Maluku Utara   |
| Sebawaho, Pulau         |           | Pulau          | 00°08'37.10" U<br>127°05'56.20" T | Kabupaten Halmahera Selatan,<br>Provinsi Maluku Utara |
| Sedeng, Pulau           |           | Pulau          | 00°16'28.67" S<br>127°04'25.99" T | Kabupaten Halmahera Selatan,<br>Provinsi Maluku Utara |
| Sedeng, Pulau           |           | Pulau          | 00°15'34.32" S<br>127°01'24.75" T | Kabupaten Halmahera Selatan,<br>Provinsi Maluku Utara |
| Sedeng, Pulau           |           | Pulau          | 02°17'58.57" U<br>127°46'42.92" T | Kabupaten Halmahera Utara,<br>Provinsi Maluku Utara   |
| Sedengmagura, Pulau     |           | Pulau          | 02°17'46.08" U<br>127°46'27.68" T | Kabupaten Halmahera Utara,<br>Provinsi Maluku Utara   |
| Sefanya, Pulau          |           | Pulau          | 02°16'22.51" U<br>127°44'32.87" T | Kabupaten Halmahera Utara,<br>Provinsi Maluku Utara   |
| Sehan, Pulau            |           | Pulau          | 01°54'09.90" U<br>127°40'26.83" T | Kabupaten Halmahera Barat,<br>Provinsi Maluku Utara   |
| Sehu, Pulau             |           | Pulau          | 01°59'56.00" S<br>124°20'22.99" T | Kabupaten Pulau Taliabu,<br>Provinsi Maluku Utara     |
| Sele, Pulau             |           | Pulau          | 01°37'40.19" U<br>127°32'55.84" T | Kabupaten Halmahera Barat,<br>Provinsi Maluku Utara   |
| Seleoibabaoro, Pulau    |           | Pulau          | 02°06'25.48" U<br>127°46'37.38" T | Kabupaten Halmahera Utara,<br>Provinsi Maluku Utara   |
| Selong, Pulau           |           | Pulau          | 01°39'34.99" S<br>124°52'46.99" T | Kabupaten Pulau Taliabu,<br>Provinsi Maluku Utara     |

| Nama Rupabumi         | Nama Lain | Unsur Rupabumi | Koordinat                         | Keterangan Wilayah                                    |
|-----------------------|-----------|----------------|-----------------------------------|---|
| Selweme, Pulau        |           | Pulau          | 00°21'18.11" U<br>127°53'39.85" T | Kabupaten Halmahera Tengah,<br>Provinsi Maluku Utara  |
| Sema, Pulau           |           | Pulau          | 01°40'32.97" U<br>127°32'47.94" T | Kabupaten Halmahera Barat,<br>Provinsi Maluku Utara   |
| Sengi, Pulau          |           | Pulau          | 02°16'16.87" U<br>127°44'40.49" T | Kabupaten Halmahera Utara,<br>Provinsi Maluku Utara   |
| Sentari Besar, Pulau  |           | Pulau          | 01°16'32.00" S<br>127°42'01.00" T | Kabupaten Halmahera Selatan,<br>Provinsi Maluku Utara |
| Sentari Kecil, Pulau  |           | Pulau          | 01°17'11.00" S<br>127°42'13.00" T | Kabupaten Halmahera Selatan,<br>Provinsi Maluku Utara |
| Sepatu, Pulau         |           | Pulau          | 00°16'37.30" S<br>127°16'23.56" T | Kabupaten Halmahera Selatan,<br>Provinsi Maluku Utara |
| Sibu, Pulau           |           | Pulau          | 00°46'21.54" U<br>127°35'45.24" T | Kota Tidore Kepulauan, Provinsi<br>Maluku Utara       |
| Sidanga, Pulau        |           | Pulau          | 01°40'26.50" U<br>127°29'59.98" T | Kabupaten Halmahera Barat,<br>Provinsi Maluku Utara   |
| Side, Pulau           |           | Pulau          | 01°40'07.50" U<br>127°32'37.78" T | Kabupaten Halmahera Barat,<br>Provinsi Maluku Utara   |
| Sidua Barat, Pulau    |           | Pulau          | 01°39'30.59" U<br>127°32'03.44" T | Kabupaten Halmahera Barat,<br>Provinsi Maluku Utara   |
| Sidua Timur, Pulau    |           | Pulau          | 01°39'10.81" U<br>127°32'57.35" T | Kabupaten Halmahera Barat,<br>Provinsi Maluku Utara   |
| Siduakakus, Pulau     |           | Pulau          | 01°39'35.21" U<br>127°32'09.30" T | Kabupaten Halmahera Barat,<br>Provinsi Maluku Utara   |
| Sijum, Pulau          |           | Pulau          | 01°42'16.94" U<br>127°33'01.00" T | Kabupaten Halmahera Barat,<br>Provinsi Maluku Utara   |
| Siko, Pulau           |           | Pulau          | 00°08'12.99" U<br>127°07'26.00" T | Kabupaten Halmahera Selatan,<br>Provinsi Maluku Utara |
| Siloyang Kecil, Pulau |           | Pulau          | 01°28'42.70" S<br>128°40'05.30" T | Kabupaten Halmahera Selatan,<br>Provinsi Maluku Utara |
| Singgah, Pulau        |           | Pulau          | 00°35'33.00" S<br>128°29'39.99" T | Kabupaten Halmahera Selatan,<br>Provinsi Maluku Utara |
| Sinyal, Pulau         |           | Pulau          | 00°16'51.89" S<br>127°16'30.20" T | Kabupaten Halmahera Selatan,<br>Provinsi Maluku Utara |
| Siokona, Pulau        |           | Pulau          | 00°52'55.99" U<br>127°30'47.00" T | Kabupaten Halmahera Barat,<br>Provinsi Maluku Utara   |
| Sipongo, Pulau        |           | Pulau          | 00°59'08.99" S<br>128°22'37.99" T | Kabupaten Halmahera Selatan,<br>Provinsi Maluku Utara |
| Sisima, Pulau         |           | Pulau          | 01°49'19.04" U<br>127°51'03.89" T | Kabupaten Halmahera Utara,<br>Provinsi Maluku Utara   |
| Sisir Ici, Pulau      |           | Pulau          | 01°55'28.00" U<br>127°41'37.45" T | Kabupaten Halmahera Barat,<br>Provinsi Maluku Utara   |
| Sisir Lamo, Pulau     |           | Pulau          | 01°55'32.50" U<br>127°41'36.10" T | Kabupaten Halmahera Barat,<br>Provinsi Maluku Utara   |
| Sloton, Pulau         |           | Pulau          | 00°47'58.60" U<br>128°30'34.99" T | Kabupaten Halmahera Timur,<br>Provinsi Maluku Utara   |
| So, Pulau             |           | Pulau          | 00°49'22.18" U<br>128°19'11.01" T | Kabupaten Halmahera Timur,<br>Provinsi Maluku Utara   |
| Sogilaga, Pulau       |           | Pulau          | 01°48'17.96" U<br>127°36'11.31" T | Kabupaten Halmahera Barat,<br>Provinsi Maluku Utara   |
| Soki, Pulau           |           | Pulau          | 00°59'06.00" S<br>128°22'03.00" T | Kabupaten Halmahera Selatan,<br>Provinsi Maluku Utara |
| Solobe, Pulau         |           | Pulau          | 00°59'35.99" S<br>128°22'48.00" T | Kabupaten Halmahera Selatan,<br>Provinsi Maluku Utara |
| Somamaho, Pulau       |           | Pulau          | 00°01'39.00" S<br>127°11'57.00" T | Kabupaten Halmahera Selatan,<br>Provinsi Maluku Utara |

| Nama Rupabumi             | Nama Lain | Unsur Rupabumi | Koordinat                         | Keterangan Wilayah                                    |
|---------------------------|-----------|----------------|-----------------------------------|---|
| Someng Sili, Pulau        |           | Pulau          | 00°23'09.10" U<br>127°54'30.94" T | Kabupaten Halmahera Tengah,<br>Provinsi Maluku Utara  |
| Somola, Pulau             |           | Pulau          | 01°49'17.20" U<br>127°51'02.64" T | Kabupaten Halmahera Utara,<br>Provinsi Maluku Utara   |
| Songara, Pulau            |           | Pulau          | 01°29'43.00" S<br>127°59'30.99" T | Kabupaten Halmahera Selatan,<br>Provinsi Maluku Utara |
| Sonyiha, Pulau            |           | Pulau          | 00°01'30.83" S<br>127°11'42.55" T | Kabupaten Halmahera Selatan,<br>Provinsi Maluku Utara |
| Sosa Gamgau Malofo, Pulau |           | Pulau          | 00°44'45.78" U<br>127°26'34.92" T | Kota Tidore Kepulauan, Provinsi<br>Maluku Utara       |
| Sosa Gamgau Moi, Pulau    |           | Pulau          | 00°44'46.10" U<br>127°26'34.98" T | Kota Tidore Kepulauan, Provinsi<br>Maluku Utara       |
| Sosara Kecil, Pulau       |           | Pulau          | 00°39'29.49" S<br>128°34'49.13" T | Kabupaten Halmahera Selatan,<br>Provinsi Maluku Utara |
| Sosara, Pulau             |           | Pulau          | 00°39'20.00" S<br>128°34'32.99" T | Kabupaten Halmahera Selatan,<br>Provinsi Maluku Utara |
| Sosepe Kecil, Pulau       |           | Pulau          | 00°36'50.00" S<br>128°30'24.00" T | Kabupaten Halmahera Selatan,<br>Provinsi Maluku Utara |
| Sosepe, Pulau             |           | Pulau          | 00°36'54.00" S<br>128°30'47.99" T | Kabupaten Halmahera Selatan,<br>Provinsi Maluku Utara |
| Sosota, Pulau             |           | Pulau          | 01°40'03.15" U<br>127°29'40.80" T | Kabupaten Halmahera Barat,<br>Provinsi Maluku Utara   |
| Souw, Pulau               |           | Pulau          | 01°39'11.37" U<br>127°33'25.69" T | Kabupaten Halmahera Barat,<br>Provinsi Maluku Utara   |
| Sulabesi, Pulau           |           | Pulau          | 02°17'08.00" S<br>125°57'59.00" T | Kabupaten Kepulauan Sula,<br>Provinsi Maluku Utara    |
| Sulu, Pulau               |           | Pulau          | 02°06'30.46" U<br>127°46'37.39" T | Kabupaten Halmahera Utara,<br>Provinsi Maluku Utara   |
| Sumsum, Pulau             |           | Pulau          | 02°03'31.00" U<br>128°14'52.00" T | Kabupaten Pulau Morotai,<br>Provinsi Maluku Utara     |
| Sunam, Pulau              |           | Pulau          | 00°26'12.99" S<br>128°07'32.99" T | Kabupaten Halmahera Selatan,<br>Provinsi Maluku Utara |
| Suromadopo 1, Pulau       |           | Pulau          | 00°14'21.63" S<br>127°02'38.90" T | Kabupaten Halmahera Selatan,<br>Provinsi Maluku Utara |
| Suromadopo 2, Pulau       |           | Pulau          | 00°15'16.05" S<br>127°02'20.40" T | Kabupaten Halmahera Selatan,<br>Provinsi Maluku Utara |
| Suwedi, Pulau             |           | Pulau          | 01°56'47.05" U<br>127°42'55.94" T | Kabupaten Halmahera Barat,<br>Provinsi Maluku Utara   |
| Suwengko, Pulau           |           | Pulau          | 02°06'50.01" U<br>127°46'17.27" T | Kabupaten Halmahera Utara,<br>Provinsi Maluku Utara   |
| Swedi Kecil, Pulau        |           | Pulau          | 00°18'59.96" S<br>127°07'54.43" T | Kabupaten Halmahera Selatan,<br>Provinsi Maluku Utara |
| Swedi Tengah, Pulau       |           | Pulau          | 00°18'58.19" S<br>127°08'00.34" T | Kabupaten Halmahera Selatan,<br>Provinsi Maluku Utara |
| Tabailenge, Pulau         |           | Pulau          | 02°22'53.00" U<br>128°40'58.00" T | Kabupaten Pulau Morotai,<br>Provinsi Maluku Utara     |
| Tabalang, Pulau           |           | Pulau          | 01°42'25.81" S<br>124°20'40.92" T | Kabupaten Pulau Taliabu,<br>Provinsi Maluku Utara     |
| Tabanusang, Pulau         |           | Pulau          | 01°59'28.12" S<br>124°30'42.38" T | Kabupaten Pulau Taliabu,<br>Provinsi Maluku Utara     |
| Tabatukunu, Pulau         |           | Pulau          | 02°16'23.99" U<br>127°44'37.00" T | Kabupaten Halmahera Utara,<br>Provinsi Maluku Utara   |
| Tabila, Pulau             |           | Pulau          | 01°42'08.99" S<br>124°20'46.77" T | Kabupaten Pulau Taliabu,<br>Provinsi Maluku Utara     |
| Tabisasu, Pulau           |           | Pulau          | 02°04'50.99" U<br>128°16'49.00" T | Kabupaten Pulau Morotai,<br>Provinsi Maluku Utara     |



| Nama Rupabumi         | Nama Lain | Unsur Rupabumi | Koordinat                         | Keterangan Wilayah                                    |
|-----------------------|-----------|----------------|-----------------------------------|---|
| Tabo Selatan, Pulau   |           | Pulau          | 00°51'52.99" U<br>127°33'37.00" T | Kabupaten Halmahera Barat,<br>Provinsi Maluku Utara   |
| Tabo Utara, Pulau     |           | Pulau          | 00°52'14.99" U<br>127°33'50.00" T | Kabupaten Halmahera Barat,<br>Provinsi Maluku Utara   |
| Tagalaya, Pulau       |           | Pulau          | 01°44'16.37" U<br>128°04'08.09" T | Kabupaten Halmahera Utara,<br>Provinsi Maluku Utara   |
| Tagetage, Pulau       |           | Pulau          | 01°40'53.63" U<br>127°32'48.17" T | Kabupaten Halmahera Barat,<br>Provinsi Maluku Utara   |
| Taher, Pulau          |           | Pulau          | 01°16'36.99" S<br>127°41'40.99" T | Kabupaten Halmahera Selatan,<br>Provinsi Maluku Utara |
| Takou, Pulau          |           | Pulau          | 01°35'48.99" U<br>128°01'09.99" T | Kabupaten Halmahera Utara,<br>Provinsi Maluku Utara   |
| Takurumagura, Pulau   |           | Pulau          | 02°16'43.96" U<br>127°47'22.29" T | Kabupaten Halmahera Utara,<br>Provinsi Maluku Utara   |
| Talaga Maraba, Pulau  |           | Pulau          | 00°16'54.33" S<br>127°16'10.20" T | Kabupaten Halmahera Selatan,<br>Provinsi Maluku Utara |
| Talam Besar, Pulau    |           | Pulau          | 00°34'55.99" S<br>128°24'34.99" T | Kabupaten Halmahera Selatan,<br>Provinsi Maluku Utara |
| Talam Kecil, Pulau    |           | Pulau          | 00°34'54.12" S<br>128°24'30.06" T | Kabupaten Halmahera Selatan,<br>Provinsi Maluku Utara |
| Taliabu, Pulau        |           | Pulau          | 01°49'59.99" S<br>124°49'59.99" T | Kabupaten Pulau Taliabu,<br>Provinsi Maluku Utara     |
| Talimau, Pulau        |           | Pulau          | 00°00'56.00" S<br>127°10'50.99" T | Kabupaten Halmahera Selatan,<br>Provinsi Maluku Utara |
| Tamako, Pulau         |           | Pulau          | 01°40'05.47" U<br>127°32'38.73" T | Kabupaten Halmahera Barat,<br>Provinsi Maluku Utara   |
| Tamako, Pulau         |           | Pulau          | 01°42'00.91" U<br>127°30'57.75" T | Kabupaten Halmahera Barat,<br>Provinsi Maluku Utara   |
| Tamako, Pulau         |           | Pulau          | 00°06'25.71" U<br>127°08'49.80" T | Kabupaten Halmahera Selatan,<br>Provinsi Maluku Utara |
| Tambeluk, Pulau       |           | Pulau          | 00°30'20.99" S<br>127°17'03.00" T | Kabupaten Halmahera Selatan,<br>Provinsi Maluku Utara |
| Tamen, Pulau          |           | Pulau          | 00°22'54.12" U<br>127°35'35.18" T | Kota Tidore Kepulauan, Provinsi<br>Maluku Utara       |
| Tameti, Pulau         |           | Pulau          | 00°06'28.00" S<br>127°14'39.00" T | Kabupaten Halmahera Selatan,<br>Provinsi Maluku Utara |
| Tamo-Tamo Pata, Pulau |           | Pulau          | 00°10'37.49" S<br>127°08'08.38" T | Kabupaten Halmahera Selatan,<br>Provinsi Maluku Utara |
| Tamo-Tamo, Pulau      |           | Pulau          | 00°10'43.98" S<br>127°08'48.74" T | Kabupaten Halmahera Selatan,<br>Provinsi Maluku Utara |
| Tamo-Tamo, Pulau      |           | Pulau          | 00°25'33.35" S<br>127°06'08.62" T | Kabupaten Halmahera Selatan,<br>Provinsi Maluku Utara |
| Tamo, Pulau           |           | Pulau          | 01°39'33.99" U<br>127°32'21.99" T | Kabupaten Halmahera Barat,<br>Provinsi Maluku Utara   |
| Tamo, Pulau           |           | Pulau          | 01°39'16.76" U<br>127°32'56.66" T | Kabupaten Halmahera Barat,<br>Provinsi Maluku Utara   |
| Tamodo, Pulau         |           | Pulau          | 01°50'21.53" U<br>127°38'39.82" T | Kabupaten Halmahera Barat,<br>Provinsi Maluku Utara   |
| Tamotamo, Pulau       |           | Pulau          | 00°52'52.01" U<br>127°41'27.35" T | Kabupaten Halmahera Timur,<br>Provinsi Maluku Utara   |
| Tamotamo, Pulau       |           | Pulau          | 00°21'48.30" S<br>127°28'32.20" T | Kabupaten Halmahera Selatan,<br>Provinsi Maluku Utara |
| Tamotamo, Pulau       |           | Pulau          | 00°08'16.04" U<br>127°11'14.77" T | Kabupaten Halmahera Selatan,<br>Provinsi Maluku Utara |
| Tamotamo, Pulau       |           | Pulau          | 00°10'46.99" S<br>127°08'40.62" T | Kabupaten Halmahera Selatan,<br>Provinsi Maluku Utara |



| Nama Rupabumi             | Nama Lain | Unsur Rupabumi | Koordinat                         | Keterangan Wilayah                                    |
|---------------------------|-----------|----------------|-----------------------------------|---|
| Tamotamo, Pulau           |           | Pulau          | 00°16'41.93" S<br>127°18'26.55" T | Kabupaten Halmahera Selatan,<br>Provinsi Maluku Utara |
| Tangaloli, Pulau          |           | Pulau          | 01°41'44.59" U<br>127°30'42.09" T | Kabupaten Halmahera Barat,<br>Provinsi Maluku Utara   |
| Tanjopende, Pulau         |           | Pulau          | 00°52'28.99" U<br>127°42'09.00" T | Kabupaten Halmahera Timur,<br>Provinsi Maluku Utara   |
| Tanjung Ijo, Pulau        |           | Pulau          | 00°16'31.86" S<br>127°15'45.13" T | Kabupaten Halmahera Selatan,<br>Provinsi Maluku Utara |
| Tanjung Kalero, Pulau     |           | Pulau          | 00°16'33.70" S<br>127°15'51.00" T | Kabupaten Halmahera Selatan,<br>Provinsi Maluku Utara |
| Tanjungbinara, Pulau      |           | Pulau          | 00°25'58.61" S<br>127°07'11.03" T | Kabupaten Halmahera Selatan,<br>Provinsi Maluku Utara |
| Tanjunggaram Besar, Pulau |           | Pulau          | 02°24'51.19" U<br>128°10'00.52" T | Kabupaten Pulau Morotai,<br>Provinsi Maluku Utara     |
| Tanjunggaram Kecil, Pulau |           | Pulau          | 02°24'46.41" U<br>128°09'51.91" T | Kabupaten Pulau Morotai,<br>Provinsi Maluku Utara     |
| Tanutanu, Pulau           |           | Pulau          | 01°58'05.32" U<br>127°44'14.34" T | Kabupaten Halmahera Barat,<br>Provinsi Maluku Utara   |
| Tapa Ici, Pulau           |           | Pulau          | 01°01'22.44" S<br>128°20'01.66" T | Kabupaten Halmahera Selatan,<br>Provinsi Maluku Utara |
| Tapa, Pulau               |           | Pulau          | 01°10'44.00" S<br>127°25'12.00" T | Kabupaten Halmahera Selatan,<br>Provinsi Maluku Utara |
| Tapa, Pulau               |           | Pulau          | 01°02'42.00" S<br>128°20'51.00" T | Kabupaten Halmahera Selatan,<br>Provinsi Maluku Utara |
| Tapau Kali, Pulau         |           | Pulau          | 00°04'30.40" S<br>129°37'58.51" T | Kabupaten Halmahera Tengah,<br>Provinsi Maluku Utara  |
| Tapau Pial, Pulau         |           | Pulau          | 00°04'30.10" S<br>129°38'02.22" T | Kabupaten Halmahera Tengah,<br>Provinsi Maluku Utara  |
| Tapaya Ici, Pulau         |           | Pulau          | 00°18'27.79" S<br>127°06'34.20" T | Kabupaten Halmahera Selatan,<br>Provinsi Maluku Utara |
| Tapaya Lamo, Pulau        |           | Pulau          | 00°18'11.99" S<br>127°06'38.00" T | Kabupaten Halmahera Selatan,<br>Provinsi Maluku Utara |
| Tarianga Makukuo, Pulau   |           | Pulau          | 00°24'54.25" S<br>127°06'48.96" T | Kabupaten Halmahera Selatan,<br>Provinsi Maluku Utara |
| Tarnana, Pulau            |           | Pulau          | 00°52'58.00" U<br>127°30'38.00" T | Kabupaten Halmahera Barat,<br>Provinsi Maluku Utara   |
| Tatamo, Pulau             |           | Pulau          | 02°11'18.74" U<br>127°44'16.67" T | Kabupaten Halmahera Utara,<br>Provinsi Maluku Utara   |
| Tatatano, Pulau           |           | Pulau          | 02°11'59.69" U<br>127°45'43.66" T | Kabupaten Halmahera Utara,<br>Provinsi Maluku Utara   |
| Tautauwisahe, Pulau       |           | Pulau          | 01°42'39.58" U<br>127°32'01.59" T | Kabupaten Halmahera Barat,<br>Provinsi Maluku Utara   |
| Tawa Besar, Pulau         |           | Pulau          | 01°31'54.99" S<br>128°02'21.00" T | Kabupaten Halmahera Selatan,<br>Provinsi Maluku Utara |
| Tawa Kecil, Pulau         |           | Pulau          | 01°32'30.48" S<br>128°03'47.99" T | Kabupaten Halmahera Selatan,<br>Provinsi Maluku Utara |
| Tawabi Besar, Pulau       |           | Pulau          | 00°33'24.99" S<br>128°22'27.00" T | Kabupaten Halmahera Selatan,<br>Provinsi Maluku Utara |
| Tawabi Ici, Pulau         |           | Pulau          | 00°33'04.00" S<br>127°15'01.00" T | Kabupaten Halmahera Selatan,<br>Provinsi Maluku Utara |
| Tawabi Kecil, Pulau       |           | Pulau          | 00°33'14.00" S<br>128°22'00.99" T | Kabupaten Halmahera Selatan,<br>Provinsi Maluku Utara |
| Tawabi Tua, Pulau         |           | Pulau          | 01°06'45.00" S<br>128°25'20.89" T | Kabupaten Halmahera Selatan,<br>Provinsi Maluku Utara |
| Tawabi, Pulau             |           | Pulau          | 00°32'39.00" S<br>127°14'13.99" T | Kabupaten Halmahera Selatan,<br>Provinsi Maluku Utara |

| Nama Rupabumi           | Nama Lain | Unsur Rupabumi | Koordinat                         | Keterangan Wilayah                                    |
|-------------------------|-----------|----------------|-----------------------------------|---|
| Tawabi, Pulau           |           | Pulau          | 00°00'02.99" U<br>127°25'18.99" T | Kabupaten Halmahera Selatan,<br>Provinsi Maluku Utara |
| Tawabi, Pulau           |           | Pulau          | 01°06'47.99" S<br>128°25'27.00" T | Kabupaten Halmahera Selatan,<br>Provinsi Maluku Utara |
| Tawale Besar, Pulau     |           | Pulau          | 00°13'56.68" S<br>127°18'25.54" T | Kabupaten Halmahera Selatan,<br>Provinsi Maluku Utara |
| Tawale Kecil, Pulau     |           | Pulau          | 00°14'18.86" S<br>127°18'04.30" T | Kabupaten Halmahera Selatan,<br>Provinsi Maluku Utara |
| Tawang, Pulau           |           | Pulau          | 00°21'18.97" U<br>127°38'30.23" T | Kota Tidore Kepulauan, Provinsi<br>Maluku Utara       |
| Telor Kecil, Pulau      |           | Pulau          | 01°09'29.00" S<br>128°26'42.00" T | Kabupaten Halmahera Selatan,<br>Provinsi Maluku Utara |
| Telor, Pulau            |           | Pulau          | 01°19'58.00" S<br>127°22'41.00" T | Kabupaten Halmahera Selatan,<br>Provinsi Maluku Utara |
| Telor, Pulau            |           | Pulau          | 01°09'15.00" S<br>128°26'22.99" T | Kabupaten Halmahera Selatan,<br>Provinsi Maluku Utara |
| Temo, Pulau             |           | Pulau          | 00°01'58.00" S<br>127°11'46.00" T | Kabupaten Halmahera Selatan,<br>Provinsi Maluku Utara |
| Temomadofa Kecil, Pulau |           | Pulau          | 00°02'40.99" S<br>127°11'24.00" T | Kabupaten Halmahera Selatan,<br>Provinsi Maluku Utara |
| Temomadofa, Pulau       |           | Pulau          | 00°02'29.00" S<br>127°10'44.00" T | Kabupaten Halmahera Selatan,<br>Provinsi Maluku Utara |
| Tenga, Pulau            |           | Pulau          | 01°39'59.00" S<br>124°57'36.00" T | Kabupaten Pulau Taliabu,<br>Provinsi Maluku Utara     |
| Tengkorak, Pulau        |           | Pulau          | 00°16'09.16" S<br>127°18'07.22" T | Kabupaten Halmahera Selatan,<br>Provinsi Maluku Utara |
| Tengtong, Pulau         |           | Pulau          | 00°21'09.09" U<br>127°54'13.84" T | Kabupaten Halmahera Tengah,<br>Provinsi Maluku Utara  |
| Teripang, Pulau         |           | Pulau          | 00°35'30.99" S<br>128°29'33.00" T | Kabupaten Halmahera Selatan,<br>Provinsi Maluku Utara |
| Ternate, Pulau          |           | Pulau          | 00°48'33.99" U<br>127°20'29.00" T | Kota Ternate, Provinsi Maluku<br>Utara                |
| Tete, Pulau             |           | Pulau          | 00°26'37.00" U<br>128°10'09.00" T | Kabupaten Halmahera Tengah,<br>Provinsi Maluku Utara  |
| Tetobabao, Pulau        |           | Pulau          | 00°10'45.17" S<br>127°08'40.05" T | Kabupaten Halmahera Selatan,<br>Provinsi Maluku Utara |
| Tetodadadasi, Pulau     |           | Pulau          | 00°17'22.41" S<br>127°16'04.08" T | Kabupaten Halmahera Selatan,<br>Provinsi Maluku Utara |
| Tetolelenga, Pulau      |           | Pulau          | 00°10'56.81" S<br>127°09'08.44" T | Kabupaten Halmahera Selatan,<br>Provinsi Maluku Utara |
| Tidore, Pulau           |           | Pulau          | 00°41'11.00" U<br>127°24'38.99" T | Kota Tidore Kepulauan, Provinsi<br>Maluku Utara       |
| Tikolo, Pulau           |           | Pulau          | 01°07'20.02" S<br>128°20'07.01" T | Kabupaten Halmahera Selatan,<br>Provinsi Maluku Utara |
| Timlis, Pulau           |           | Pulau          | 00°24'55.08" S<br>127°45'15.63" T | Kabupaten Halmahera Selatan,<br>Provinsi Maluku Utara |
| Timlonga, Pulau         |           | Pulau          | 01°00'19.15" U<br>127°55'54.76" T | Kabupaten Halmahera Timur,<br>Provinsi Maluku Utara   |
| Tingmadoto, Pulau       |           | Pulau          | 01°56'43.91" U<br>127°42'21.70" T | Kabupaten Halmahera Barat,<br>Provinsi Maluku Utara   |
| Tira, Pulau             |           | Pulau          | 01°42'55.63" U<br>127°33'18.72" T | Kabupaten Halmahera Barat,<br>Provinsi Maluku Utara   |
| Tito, Pulau             |           | Pulau          | 01°39'42.34" U<br>127°28'40.92" T | Kabupaten Halmahera Barat,<br>Provinsi Maluku Utara   |
| To, Pulau               |           | Pulau          | 00°45'41.00" U<br>128°19'39.00" T | Kabupaten Halmahera Timur,<br>Provinsi Maluku Utara   |

| Nama Rupabumi         | Nama Lain | Unsur Rupabumi | Koordinat                         | Keterangan Wilayah                                    |
|-----------------------|-----------|----------------|-----------------------------------|---|
| Tobabi, Pulau         |           | Pulau          | 01°48'25.88" S<br>126°12'15.99" T | Kabupaten Kepulauan Sula,<br>Provinsi Maluku Utara    |
| Tobalai, Pulau        |           | Pulau          | 01°37'55.99" S<br>128°19'49.00" T | Kabupaten Halmahera Selatan,<br>Provinsi Maluku Utara |
| Tobotobo Kecil, Pulau |           | Pulau          | 02°06'30.51" U<br>127°46'41.32" T | Kabupaten Halmahera Utara,<br>Provinsi Maluku Utara   |
| Todoku, Pulau         |           | Pulau          | 01°08'40.99" S<br>128°27'05.00" T | Kabupaten Halmahera Selatan,<br>Provinsi Maluku Utara |
| Todoku, Pulau         |           | Pulau          | 00°37'14.00" S<br>128°32'53.99" T | Kabupaten Halmahera Selatan,<br>Provinsi Maluku Utara |
| Todoku, Pulau         |           | Pulau          | 00°20'30.00" S<br>127°17'24.00" T | Kabupaten Halmahera Selatan,<br>Provinsi Maluku Utara |
| Tofuwidi, Pulau       |           | Pulau          | 00°37'21.99" S<br>128°31'42.31" T | Kabupaten Halmahera Selatan,<br>Provinsi Maluku Utara |
| Togoplun, Pulau       |           | Pulau          | 00°39'40.43" U<br>129°02'01.91" T | Provinsi Maluku Utara                                 |
| Togorebongo, Pulau    |           | Pulau          | 01°56'20.43" U<br>127°42'06.58" T | Kabupaten Halmahera Barat,<br>Provinsi Maluku Utara   |
| Toka Matahu, Pulau    |           | Pulau          | 01°49'21.13" U<br>127°51'18.26" T | Kabupaten Halmahera Utara,<br>Provinsi Maluku Utara   |
| Tolonuo, Pulau        |           | Pulau          | 01°46'53.18" U<br>128°00'31.00" T | Kabupaten Halmahera Utara,<br>Provinsi Maluku Utara   |
| Tolu, Pulau           |           | Pulau          | 01°39'55.30" U<br>127°32'50.60" T | Kabupaten Halmahera Barat,<br>Provinsi Maluku Utara   |
| Tomakomafatu, Pulau   |           | Pulau          | 02°08'16.20" U<br>127°47'02.26" T | Kabupaten Halmahera Utara,<br>Provinsi Maluku Utara   |
| Tomolo, Pulau         |           | Pulau          | 01°50'59.26" U<br>127°38'58.56" T | Kabupaten Halmahera Barat,<br>Provinsi Maluku Utara   |
| Tonghaya, Pulau       |           | Pulau          | 01°39'42.00" S<br>124°53'26.99" T | Kabupaten Pulau Taliabu,<br>Provinsi Maluku Utara     |
| Totalaka Besar, Pulau |           | Pulau          | 02°06'35.05" U<br>127°46'26.07" T | Kabupaten Halmahera Utara,<br>Provinsi Maluku Utara   |
| Totalaka Kecil, Pulau |           | Pulau          | 02°06'39.76" U<br>127°46'25.73" T | Kabupaten Halmahera Utara,<br>Provinsi Maluku Utara   |
| Towabi Kecil, Pulau   |           | Pulau          | 00°00'48.29" U<br>127°25'45.91" T | Kabupaten Halmahera Selatan,<br>Provinsi Maluku Utara |
| Tuada, Pulau          |           | Pulau          | 00°28'55.99" S<br>127°16'08.00" T | Kabupaten Halmahera Selatan,<br>Provinsi Maluku Utara |
| Tuada, Pulau          |           | Pulau          | 00°03'58.63" S<br>127°25'41.72" T | Kabupaten Halmahera Selatan,<br>Provinsi Maluku Utara |
| Tuakara, Pulau        |           | Pulau          | 02°12'16.00" U<br>127°46'03.00" T | Provinsi Maluku Utara                                 |
| Tuamoda Kecil, Pulau  |           | Pulau          | 00°15'05.29" S<br>127°13'43.79" T | Kabupaten Halmahera Selatan,<br>Provinsi Maluku Utara |
| Tuanane, Pulau        |           | Pulau          | 02°24'53.56" U<br>128°17'45.96" T | Kabupaten Pulau Morotai,<br>Provinsi Maluku Utara     |
| Tuanane, Pulau        |           | Pulau          | 02°13'54.66" U<br>127°49'00.79" T | Kabupaten Halmahera Utara,<br>Provinsi Maluku Utara   |
| Tuapen Selatan, Pulau |           | Pulau          | 00°11'51.08" S<br>127°01'43.79" T | Kabupaten Halmahera Selatan,<br>Provinsi Maluku Utara |
| Tuapen Utara, Pulau   |           | Pulau          | 00°11'44.02" S<br>127°01'58.03" T | Kabupaten Halmahera Selatan,<br>Provinsi Maluku Utara |
| Tuapen, Pulau         |           | Pulau          | 00°11'47.28" S<br>127°01'49.79" T | Kabupaten Halmahera Selatan,<br>Provinsi Maluku Utara |
| Tudu, Pulau           |           | Pulau          | 00°32'42.00" S<br>127°16'45.99" T | Kabupaten Halmahera Selatan,<br>Provinsi Maluku Utara |

| Nama Rupabumi        | Nama Lain | Unsur Rupabumi | Koordinat                         | Keterangan Wilayah                                    |
|----------------------|-----------|----------------|-----------------------------------|---|
| Tuduku, Pulau        |           | Pulau          | 00°51'55.00" U<br>127°30'29.99" T | Kabupaten Halmahera Barat,<br>Provinsi Maluku Utara   |
| Tufure, Pulau        |           | Pulau          | 00°58'00.99" U<br>126°08'40.99" T | Kota Ternate, Provinsi Maluku<br>Utara                |
| Tulae, Pulau         |           | Pulau          | 01°49'16.99" U<br>127°51'04.91" T | Kabupaten Halmahera Utara,<br>Provinsi Maluku Utara   |
| Tulang, Pulau        |           | Pulau          | 01°43'20.83" U<br>128°01'07.12" T | Kabupaten Halmahera Utara,<br>Provinsi Maluku Utara   |
| Tuma, Pulau          |           | Pulau          | 02°12'52.99" U<br>128°12'33.99" T | Kabupaten Pulau Morotai,<br>Provinsi Maluku Utara     |
| Tungusumu, Pulau     |           | Pulau          | 01°48'06.77" U<br>127°36'18.21" T | Kabupaten Halmahera Barat,<br>Provinsi Maluku Utara   |
| Tuotuo, Pulau        |           | Pulau          | 02°05'17.01" U<br>127°46'32.27" T | Kabupaten Halmahera Utara,<br>Provinsi Maluku Utara   |
| Tuputupu, Pulau      |           | Pulau          | 01°41'56.78" U<br>128°04'06.56" T | Kabupaten Halmahera Utara,<br>Provinsi Maluku Utara   |
| Tusa, Pulau          |           | Pulau          | 00°18'29.20" S<br>127°15'40.79" T | Kabupaten Halmahera Selatan,<br>Provinsi Maluku Utara |
| Tusa, Pulau          |           | Pulau          | 01°22'39.00" S<br>127°23'38.00" T | Kabupaten Halmahera Selatan,<br>Provinsi Maluku Utara |
| Tuso, Pulau          |           | Pulau          | 00°15'14.29" S<br>127°13'27.09" T | Kabupaten Halmahera Selatan,<br>Provinsi Maluku Utara |
| Tutu, Pulau          |           | Pulau          | 01°43'30.99" U<br>127°31'24.12" T | Kabupaten Halmahera Barat,<br>Provinsi Maluku Utara   |
| Tutubuli, Pulau      |           | Pulau          | 01°40'56.59" U<br>127°32'17.98" T | Kabupaten Halmahera Barat,<br>Provinsi Maluku Utara   |
| Uboubo Besar, Pulau  |           | Pulau          | 00°02'02.00" S<br>127°12'15.99" T | Kabupaten Halmahera Selatan,<br>Provinsi Maluku Utara |
| Uboubo Kecil, Pulau  |           | Pulau          | 00°01'52.23" S<br>127°12'20.03" T | Kabupaten Halmahera Selatan,<br>Provinsi Maluku Utara |
| Uboubo, Pulau        |           | Pulau          | 01°25'14.00" S<br>127°16'52.00" T | Kabupaten Halmahera Selatan,<br>Provinsi Maluku Utara |
| Uboubo, Pulau        |           | Pulau          | 00°02'11.00" S<br>127°12'13.00" T | Kabupaten Halmahera Selatan,<br>Provinsi Maluku Utara |
| Umbur Kecil, Pulau   |           | Pulau          | 00°38'57.99" S<br>128°33'24.99" T | Kabupaten Halmahera Selatan,<br>Provinsi Maluku Utara |
| Umbur, Pulau         |           | Pulau          | 00°39'14.00" S<br>128°33'59.00" T | Kabupaten Halmahera Selatan,<br>Provinsi Maluku Utara |
| Ustel, Pulau         |           | Pulau          | 00°22'42.68" U<br>127°54'08.52" T | Kabupaten Halmahera Tengah,<br>Provinsi Maluku Utara  |
| Uta, Pulau           |           | Pulau          | 00°00'52.99" U<br>129°37'52.00" T | Kabupaten Halmahera Tengah,<br>Provinsi Maluku Utara  |
| Wadui, Pulau         |           | Pulau          | 01°40'37.99" U<br>127°32'25.00" T | Kabupaten Halmahera Barat,<br>Provinsi Maluku Utara   |
| Wagali, Pulau        |           | Pulau          | 00°35'00.37" S<br>128°24'36.40" T | Kabupaten Halmahera Selatan,<br>Provinsi Maluku Utara |
| Waidoba, Pulau       |           | Pulau          | 00°03'04.77" S<br>127°24'39.19" T | Kabupaten Halmahera Selatan,<br>Provinsi Maluku Utara |
| Wailoro Besar, Pulau |           | Pulau          | 00°03'01.04" S<br>127°28'00.84" T | Kabupaten Halmahera Selatan,<br>Provinsi Maluku Utara |
| Wailoro Kecil, Pulau |           | Pulau          | 00°03'52.00" S<br>127°28'07.99" T | Kabupaten Halmahera Selatan,<br>Provinsi Maluku Utara |
| Waindi Besar, Pulau  |           | Pulau          | 00°39'50.00" S<br>127°18'37.00" T | Kabupaten Halmahera Selatan,<br>Provinsi Maluku Utara |
| Waindi Kecil, Pulau  |           | Pulau          | 00°40'05.99" S<br>127°18'50.00" T | Kabupaten Halmahera Selatan,<br>Provinsi Maluku Utara |

| Nama Rupabumi               | Nama Lain | Unsur Rupabumi | Koordinat                         | Keterangan Wilayah                                    |
|-----------------------------|-----------|----------------|-----------------------------------|---|
| Waindi, Pulau               |           | Pulau          | 00°38'44.59" S<br>127°18'01.00" T | Kabupaten Halmahera Selatan,<br>Provinsi Maluku Utara |
| Wakamangkuni Selatan, Pulau |           | Pulau          | 01°45'19.29" S<br>124°18'50.07" T | Kabupaten Pulau Taliabu,<br>Provinsi Maluku Utara     |
| Wakamangkuni Utara, Pulau   |           | Pulau          | 01°45'02.22" S<br>124°18'45.61" T | Kabupaten Pulau Taliabu,<br>Provinsi Maluku Utara     |
| Wale Magura, Pulau          |           | Pulau          | 01°49'20.79" U<br>127°48'21.65" T | Kabupaten Halmahera Utara,<br>Provinsi Maluku Utara   |
| Waringin, Pulau             |           | Pulau          | 00°47'47.00" S<br>128°09'24.00" T | Kabupaten Halmahera Selatan,<br>Provinsi Maluku Utara |
| Wayatim, Pulau              |           | Pulau          | 00°43'53.20" S<br>127°52'43.03" T | Kabupaten Halmahera Selatan,<br>Provinsi Maluku Utara |
| Weilon, Pulau               |           | Pulau          | 00°09'55.00" U<br>128°58'59.00" T | Kabupaten Halmahera Tengah,<br>Provinsi Maluku Utara  |
| Witimdi, Pulau              |           | Pulau          | 00°11'55.70" U<br>128°55'28.66" T | Kabupaten Halmahera Tengah,<br>Provinsi Maluku Utara  |
| Woda, Pulau                 |           | Pulau          | 00°23'53.54" U<br>127°35'01.88" T | Kota Tidore Kepulauan, Provinsi<br>Maluku Utara       |
| Woka, Pulau                 |           | Pulau          | 01°03'00.00" S<br>128°13'54.99" T | Kabupaten Halmahera Selatan,<br>Provinsi Maluku Utara |
| Woka, Pulau                 |           | Pulau          | 01°25'26.00" S<br>127°52'16.00" T | Kabupaten Halmahera Selatan,<br>Provinsi Maluku Utara |
| Wor, Pulau                  |           | Pulau          | 00°37'59.00" U<br>128°31'50.00" T | Kabupaten Halmahera Timur,<br>Provinsi Maluku Utara   |
| Wosa, Pulau                 |           | Pulau          | 01°41'38.83" U<br>127°34'31.18" T | Kabupaten Halmahera Barat,<br>Provinsi Maluku Utara   |
| Woyo, Pulau                 |           | Pulau          | 01°58'23.00" S<br>124°41'53.99" T | Kabupaten Pulau Taliabu,<br>Provinsi Maluku Utara     |
| Yagi, Pulau                 |           | Pulau          | 00°18'17.42" U<br>127°52'27.01" T | Kabupaten Halmahera Tengah,<br>Provinsi Maluku Utara  |
| Yefi, Pulau                 |           | Pulau          | 00°20'40.99" U<br>127°53'51.00" T | Kabupaten Halmahera Tengah,<br>Provinsi Maluku Utara  |
| Yiew Besar, Pulau           |           | Pulau          | 00°43'34.00" U<br>129°08'14.00" T | Provinsi Maluku Utara                                 |
| Yiew Kecil, Pulau           |           | Pulau          | 00°43'34.66" U<br>129°08'27.73" T | Provinsi Maluku Utara                                 |
| Yoi, Pulau                  |           | Pulau          | 00°02'08.00" S<br>129°36'36.00" T | Kabupaten Halmahera Tengah,<br>Provinsi Maluku Utara  |
| Yoyok, Pulau                |           | Pulau          | 00°41'21.00" S<br>127°10'31.00" T | Kabupaten Halmahera Selatan,<br>Provinsi Maluku Utara |
| Zadrak, Pulau               |           | Pulau          | 02°16'19.19" U<br>127°44'35.97" T | Kabupaten Halmahera Utara,<br>Provinsi Maluku Utara   |





## **23. NUSA TENGGARA BARAT**

---





| Nama Rupabumi                | Nama Lain    | Unsur Rupabumi | Koordinat                         | Keterangan Wilayah                                       |
|------------------------------|--------------|----------------|-----------------------------------|--|
| Air, Gili                    |              | Pulau          | 08°21'27.00" S<br>116°04'53.00" T | Kabupaten Lombok Utara,<br>Provinsi Nusa Tenggara Barat  |
| Amben, Gili                  |              | Pulau          | 08°44'27.27" S<br>116°01'21.25" T | Kabupaten Lombok Barat,<br>Provinsi Nusa Tenggara Barat  |
| Anak Ewok, Gili              |              | Pulau          | 08°53'15.57" S<br>116°30'07.80" T | Kabupaten Lombok Timur,<br>Provinsi Nusa Tenggara Barat  |
| Anak Temeak, Gili            |              | Pulau          | 08°51'29.68" S<br>116°34'16.89" T | Kabupaten Lombok Timur,<br>Provinsi Nusa Tenggara Barat  |
| Anakanjan, Gili              |              | Pulau          | 08°55'14.99" S<br>116°19'44.00" T | Kabupaten Lombok Tengah,<br>Provinsi Nusa Tenggara Barat |
| Anakewok, Gili               |              | Pulau          | 08°52'48.84" S<br>116°05'49.14" T | Kabupaten Lombok Barat,<br>Provinsi Nusa Tenggara Barat  |
| Anakewok, Gili               |              | Pulau          | 08°52'54.99" S<br>116°08'49.99" T | Kabupaten Lombok Tengah,<br>Provinsi Nusa Tenggara Barat |
| Anakewok, Gili               |              | Pulau          | 08°57'08.79" S<br>116°22'03.46" T | Kabupaten Lombok Tengah,<br>Provinsi Nusa Tenggara Barat |
| Areng, Gili                  |              | Pulau          | 08°50'28.00" S<br>116°28'00.99" T | Kabupaten Lombok Timur,<br>Provinsi Nusa Tenggara Barat  |
| Asahan, Gili                 |              | Pulau          | 08°44'18.01" S<br>115°53'12.04" T | Kabupaten Lombok Barat,<br>Provinsi Nusa Tenggara Barat  |
| Ayar Tawar, Pulau            |              | Pulau          | 08°23'56.32" S<br>117°02'19.91" T | Kabupaten Sumbawa, Provinsi<br>Nusa Tenggara Barat       |
| Baban, Pulau                 |              | Pulau          | 08°58'35.05" S<br>116°44'05.23" T | Kabupaten Sumbawa Barat,<br>Provinsi Nusa Tenggara Barat |
| Bajo Kwangko, Nisa           |              | Pulau          | 08°39'01.00" S<br>118°13'12.78" T | Kabupaten Dompu, Provinsi<br>Nusa Tenggara Barat         |
| Bajopulau, Pulau             |              | Pulau          | 08°34'26.60" S<br>119°02'10.32" T | Kabupaten Bima, Provinsi Nusa<br>Tenggara Barat          |
| Bakau, Pulau                 |              | Pulau          | 08°41'35.29" S<br>118°00'44.71" T | Kabupaten Sumbawa, Provinsi<br>Nusa Tenggara Barat       |
| Baku, Nisa                   |              | Pulau          | 08°44'36.96" S<br>119°00'40.45" T | Kabupaten Bima, Provinsi Nusa<br>Tenggara Barat          |
| Balean Rajab, Pulau          |              | Pulau          | 08°54'01.14" S<br>116°00'54.94" T | Kabupaten Lombok Barat,<br>Provinsi Nusa Tenggara Barat  |
| Balisamar, Gili              |              | Pulau          | 08°53'34.13" S<br>116°09'21.99" T | Kabupaten Lombok Tengah,<br>Provinsi Nusa Tenggara Barat |
| Banta, Gili                  |              | Pulau          | 08°25'22.18" S<br>119°17'54.78" T | Kabupaten Bima, Provinsi Nusa<br>Tenggara Barat          |
| Barusu Nggelu, Pulau         |              | Pulau          | 08°45'07.73" S<br>119°05'43.60" T | Kabupaten Bima, Provinsi Nusa<br>Tenggara Barat          |
| Basuntu, Pulau               | Tanjung Suda | Pulau          | 08°31'23.49" S<br>117°40'20.84" T | Kabupaten Sumbawa, Provinsi<br>Nusa Tenggara Barat       |
| Batera, Nisa                 |              | Pulau          | 08°39'45.93" S<br>118°12'48.66" T | Kabupaten Dompu, Provinsi<br>Nusa Tenggara Barat         |
| Batu Bekerem, Pulau          |              | Pulau          | 08°54'04.08" S<br>116°00'48.44" T | Kabupaten Lombok Barat,<br>Provinsi Nusa Tenggara Barat  |
| Batu Bolong Beleq, Pulau     |              | Pulau          | 08°49'56.86" S<br>115°53'22.76" T | Kabupaten Lombok Barat,<br>Provinsi Nusa Tenggara Barat  |
| Batu Bolong, Pulau           |              | Pulau          | 08°49'55.65" S<br>115°53'34.89" T | Kabupaten Lombok Barat,<br>Provinsi Nusa Tenggara Barat  |
| Batu Bungkak Panggang, Pulau |              | Pulau          | 08°54'01.30" S<br>116°01'03.15" T | Kabupaten Lombok Barat,<br>Provinsi Nusa Tenggara Barat  |
| Batu Dawok, Pulau            |              | Pulau          | 08°49'48.20" S<br>115°52'49.01" T | Kabupaten Lombok Barat,<br>Provinsi Nusa Tenggara Barat  |
| Batu Dua, Pulau              |              | Pulau          | 08°25'38.58" S<br>116°57'31.16" T | Kabupaten Sumbawa, Provinsi<br>Nusa Tenggara Barat       |

| Nama Rupabumi                   | Nama Lain    | Unsur Rupabumi | Koordinat                         | Keterangan Wilayah                                       |
|---------------------------------|--------------|----------------|-----------------------------------|--|
| Batu Keselet, Pulau             |              | Pulau          | 08°54'09.22" S<br>116°01'10.04" T | Kabupaten Lombok Barat,<br>Provinsi Nusa Tenggara Barat  |
| Batu Kumbu Lauq, Pulau          |              | Pulau          | 08°50'00.78" S<br>115°54'07.94" T | Kabupaten Lombok Barat,<br>Provinsi Nusa Tenggara Barat  |
| Batu Malang Beleq, Pulau        |              | Pulau          | 08°54'13.75" S<br>116°00'17.14" T | Kabupaten Lombok Barat,<br>Provinsi Nusa Tenggara Barat  |
| Batu Malang Kodeq, Pulau        |              | Pulau          | 08°54'21.22" S<br>116°00'22.15" T | Kabupaten Lombok Barat,<br>Provinsi Nusa Tenggara Barat  |
| Batu Mandi Umar Madi, Pulau     |              | Pulau          | 08°50'46.79" S<br>115°55'10.36" T | Kabupaten Lombok Barat,<br>Provinsi Nusa Tenggara Barat  |
| Batu Mandi, Pulau               |              | Pulau          | 08°54'46.75" S<br>116°10'44.44" T | Kabupaten Lombok Tengah,<br>Provinsi Nusa Tenggara Barat |
| Batu Mandik Salat, Pulau        |              | Pulau          | 08°50'53.49" S<br>115°56'44.43" T | Kabupaten Lombok Barat,<br>Provinsi Nusa Tenggara Barat  |
| Batu Mandik Solet, Pulau        |              | Pulau          | 08°49'20.21" S<br>115°52'19.07" T | Kabupaten Lombok Barat,<br>Provinsi Nusa Tenggara Barat  |
| Batu Nunggal, Pulau             |              | Pulau          | 08°49'48.96" S<br>115°52'50.17" T | Kabupaten Lombok Barat,<br>Provinsi Nusa Tenggara Barat  |
| Batu Panggang Beliq, Pulau      |              | Pulau          | 08°54'07.86" S<br>116°01'10.78" T | Kabupaten Lombok Barat,<br>Provinsi Nusa Tenggara Barat  |
| Batu Panggang Kodeq, Pulau      |              | Pulau          | 08°54'06.58" S<br>116°01'10.12" T | Kabupaten Lombok Barat,<br>Provinsi Nusa Tenggara Barat  |
| Batu Panggong Daye, Pulau       |              | Pulau          | 08°54'03.46" S<br>116°01'03.88" T | Kabupaten Lombok Barat,<br>Provinsi Nusa Tenggara Barat  |
| Batu Panggong Lauq, Pulau       |              | Pulau          | 08°54'04.78" S<br>116°01'04.68" T | Kabupaten Lombok Barat,<br>Provinsi Nusa Tenggara Barat  |
| Batu Pikel, Pulau               |              | Pulau          | 08°54'02.30" S<br>116°01'29.68" T | Kabupaten Lombok Barat,<br>Provinsi Nusa Tenggara Barat  |
| Batu Rug, Pulau                 |              | Pulau          | 08°54'07.80" S<br>116°01'07.36" T | Kabupaten Lombok Barat,<br>Provinsi Nusa Tenggara Barat  |
| Batu Sai, Pulau                 |              | Pulau          | 08°25'59.00" S<br>116°56'52.00" T | Kabupaten Sumbawa, Provinsi<br>Nusa Tenggara Barat       |
| Batu Sakulit, Pulau             |              | Pulau          | 09°03'03.63" S<br>117°22'59.95" T | Kabupaten Sumbawa, Provinsi<br>Nusa Tenggara Barat       |
| Batu Salat, Pulau               |              | Pulau          | 08°51'01.78" S<br>115°56'49.30" T | Kabupaten Lombok Barat,<br>Provinsi Nusa Tenggara Barat  |
| Batu Samarunding, Pulau         |              | Pulau          | 09°02'09.77" S<br>117°26'23.16" T | Kabupaten Sumbawa, Provinsi<br>Nusa Tenggara Barat       |
| Batu Sari, Pulau                |              | Pulau          | 08°56'19.87" S<br>116°23'48.71" T | Kabupaten Lombok Tengah,<br>Provinsi Nusa Tenggara Barat |
| Batu Solet, Pulau               |              | Pulau          | 08°49'17.11" S<br>115°52'17.51" T | Kabupaten Lombok Barat,<br>Provinsi Nusa Tenggara Barat  |
| Batu Teluksedarang Due, Pulau   |              | Pulau          | 08°52'10.07" S<br>115°58'10.67" T | Kabupaten Lombok Barat,<br>Provinsi Nusa Tenggara Barat  |
| Batu Teluksedarang Sekeq, Pulau |              | Pulau          | 08°52'10.65" S<br>115°58'05.24" T | Kabupaten Lombok Barat,<br>Provinsi Nusa Tenggara Barat  |
| Batu Teluksedarang Telu, Pulau  |              | Pulau          | 08°52'09.37" S<br>115°58'17.53" T | Kabupaten Lombok Barat,<br>Provinsi Nusa Tenggara Barat  |
| Batu Tenget, Pulau              | Makam Sanusi | Pulau          | 08°54'12.60" S<br>116°01'10.76" T | Kabupaten Lombok Barat,<br>Provinsi Nusa Tenggara Barat  |
| Batu Unting-Unting, Pulau       |              | Pulau          | 08°54'51.81" S<br>116°10'21.12" T | Kabupaten Lombok Tengah,<br>Provinsi Nusa Tenggara Barat |
| Batu, Gili                      |              | Pulau          | 08°56'15.11" S<br>116°29'38.96" T | Kabupaten Lombok Timur,<br>Provinsi Nusa Tenggara Barat  |
| Batu, Pulau                     |              | Pulau          | 08°28'04.00" S<br>117°40'38.90" T | Kabupaten Sumbawa, Provinsi<br>Nusa Tenggara Barat       |

| Nama Rupabumi               | Nama Lain | Unsur Rupabumi | Koordinat                         | Keterangan Wilayah                                       |
|-----------------------------|-----------|----------------|-----------------------------------|--|
| Batubalong, Pulau           |           | Pulau          | 09°01'25.95" S<br>117°27'55.27" T | Kabupaten Sumbawa, Provinsi<br>Nusa Tenggara Barat       |
| Batubata, Gili              |           | Pulau          | 08°52'06.08" S<br>115°57'37.31" T | Kabupaten Lombok Barat,<br>Provinsi Nusa Tenggara Barat  |
| Batubate Beleq Due, Pulau   |           | Pulau          | 08°51'34.53" S<br>115°57'21.25" T | Kabupaten Lombok Barat,<br>Provinsi Nusa Tenggara Barat  |
| Batubate Beleq Empat, Pulau |           | Pulau          | 08°51'38.16" S<br>115°57'33.61" T | Kabupaten Lombok Barat,<br>Provinsi Nusa Tenggara Barat  |
| Batubate Beleq Enem, Pulau  |           | Pulau          | 08°51'40.46" S<br>115°57'42.45" T | Kabupaten Lombok Barat,<br>Provinsi Nusa Tenggara Barat  |
| Batubate Beleq Leme, Pulau  |           | Pulau          | 08°51'39.92" S<br>115°57'39.48" T | Kabupaten Lombok Barat,<br>Provinsi Nusa Tenggara Barat  |
| Batubate Beleq Pituk, Pulau |           | Pulau          | 08°51'42.39" S<br>115°57'41.37" T | Kabupaten Lombok Barat,<br>Provinsi Nusa Tenggara Barat  |
| Batubate Beleq Sekeq, Pulau |           | Pulau          | 08°51'31.51" S<br>115°57'22.46" T | Kabupaten Lombok Barat,<br>Provinsi Nusa Tenggara Barat  |
| Batubate Beleq Sekeq, Pulau |           | Pulau          | 08°51'25.36" S<br>115°57'14.33" T | Kabupaten Lombok Barat,<br>Provinsi Nusa Tenggara Barat  |
| Batubate Beleq Telu, Pulau  |           | Pulau          | 08°51'36.77" S<br>115°57'24.97" T | Kabupaten Lombok Barat,<br>Provinsi Nusa Tenggara Barat  |
| Batuberang, Gili            |           | Pulau          | 08°54'58.00" S<br>116°13'30.00" T | Kabupaten Lombok Tengah,<br>Provinsi Nusa Tenggara Barat |
| Batudaeng, Gili             |           | Pulau          | 08°50'42.30" S<br>115°56'24.23" T | Kabupaten Lombok Barat,<br>Provinsi Nusa Tenggara Barat  |
| Batukodek, Gili             |           | Pulau          | 08°55'13.68" S<br>116°30'09.70" T | Kabupaten Lombok Timur,<br>Provinsi Nusa Tenggara Barat  |
| Batumeneh, Gili             |           | Pulau          | 08°54'22.89" S<br>116°00'22.46" T | Kabupaten Lombok Barat,<br>Provinsi Nusa Tenggara Barat  |
| Batumulalang, Gili          |           | Pulau          | 08°51'49.08" S<br>116°35'38.79" T | Kabupaten Lombok Timur,<br>Provinsi Nusa Tenggara Barat  |
| Batungebor, Gili            |           | Pulau          | 08°53'58.97" S<br>116°04'23.14" T | Kabupaten Lombok Barat,<br>Provinsi Nusa Tenggara Barat  |
| Batununjer, Gili            |           | Pulau          | 08°55'19.52" S<br>116°29'13.82" T | Kabupaten Lombok Timur,<br>Provinsi Nusa Tenggara Barat  |
| Batunyangkong Kodeq, Pulau  |           | Pulau          | 08°54'14.41" S<br>116°00'21.10" T | Kabupaten Lombok Barat,<br>Provinsi Nusa Tenggara Barat  |
| Batunyangkung, Gili         |           | Pulau          | 08°54'15.39" S<br>116°00'21.39" T | Kabupaten Lombok Barat,<br>Provinsi Nusa Tenggara Barat  |
| Batupayung, Gili            |           | Pulau          | 08°54'47.99" S<br>116°12'02.00" T | Kabupaten Lombok Tengah,<br>Provinsi Nusa Tenggara Barat |
| Batuputih, Pulau            |           | Pulau          | 08°31'09.79" S<br>117°38'13.95" T | Kabupaten Sumbawa, Provinsi<br>Nusa Tenggara Barat       |
| Baturea, Pulau              |           | Pulau          | 08°39'44.74" S<br>117°49'57.22" T | Kabupaten Sumbawa, Provinsi<br>Nusa Tenggara Barat       |
| Batutiung, Gili             |           | Pulau          | 08°55'51.81" S<br>116°20'59.23" T | Kabupaten Lombok Tengah,<br>Provinsi Nusa Tenggara Barat |
| Batuudu, Pulau              |           | Pulau          | 08°39'08.01" S<br>118°13'42.06" T | Kabupaten Dompu, Provinsi<br>Nusa Tenggara Barat         |
| Bedi, Nisa                  |           | Pulau          | 08°30'24.48" S<br>119°20'42.73" T | Kabupaten Bima, Provinsi Nusa<br>Tenggara Barat          |
| Bedil, Pulau                |           | Pulau          | 08°23'23.84" S<br>117°04'26.70" T | Kabupaten Sumbawa, Provinsi<br>Nusa Tenggara Barat       |
| Belang, Pulau               |           | Pulau          | 08°32'37.01" S<br>116°46'40.03" T | Kabupaten Sumbawa Barat,<br>Provinsi Nusa Tenggara Barat |
| Belek, Gili                 |           | Pulau          | 08°48'49.14" S<br>116°30'16.56" T | Kabupaten Lombok Timur,<br>Provinsi Nusa Tenggara Barat  |

| Nama Rupabumi        | Nama Lain | Unsur Rupabumi | Koordinat                         | Keterangan Wilayah                                       |
|----------------------|-----------|----------------|-----------------------------------|--|
| Bembek Belek, Gili   |           | Pulau          | 08°48'59.78" S<br>116°31'17.00" T | Kabupaten Lombok Timur,<br>Provinsi Nusa Tenggara Barat  |
| Bembek Kodek, Gili   |           | Pulau          | 08°49'05.00" S<br>116°31'14.00" T | Kabupaten Lombok Timur,<br>Provinsi Nusa Tenggara Barat  |
| Benes, Gili          |           | Pulau          | 08°51'15.78" S<br>116°34'16.10" T | Kabupaten Lombok Timur,<br>Provinsi Nusa Tenggara Barat  |
| Bidara, Gili         |           | Pulau          | 08°26'26.00" S<br>116°44'17.99" T | Kabupaten Lombok Timur,<br>Provinsi Nusa Tenggara Barat  |
| Bongkor Penyu, Pulau |           | Pulau          | 08°54'02.17" S<br>116°00'53.95" T | Kabupaten Lombok Barat,<br>Provinsi Nusa Tenggara Barat  |
| Botak, Gili          |           | Pulau          | 08°49'42.23" S<br>116°30'11.58" T | Kabupaten Lombok Timur,<br>Provinsi Nusa Tenggara Barat  |
| Bulusadang, Gili     |           | Pulau          | 08°54'36.16" S<br>116°12'59.99" T | Kabupaten Lombok Tengah,<br>Provinsi Nusa Tenggara Barat |
| Bungin, Pulau        |           | Pulau          | 08°28'39.00" S<br>116°59'42.00" T | Kabupaten Sumbawa, Provinsi<br>Nusa Tenggara Barat       |
| Burung, Pulau        |           | Pulau          | 08°26'39.79" S<br>117°02'11.73" T | Kabupaten Sumbawa, Provinsi<br>Nusa Tenggara Barat       |
| Cangkir, Pulau       |           | Pulau          | 08°38'45.58" S<br>118°13'37.29" T | Kabupaten Dompu, Provinsi<br>Nusa Tenggara Barat         |
| Cina, Gili           |           | Pulau          | 08°53'55.74" S<br>116°33'39.04" T | Kabupaten Lombok Timur,<br>Provinsi Nusa Tenggara Barat  |
| Dangar Ode, Pulau    |           | Pulau          | 08°25'31.38" S<br>117°37'57.09" T | Kabupaten Sumbawa, Provinsi<br>Nusa Tenggara Barat       |
| Dangar Rea, Pulau    |           | Pulau          | 08°25'48.40" S<br>117°39'18.06" T | Kabupaten Sumbawa, Provinsi<br>Nusa Tenggara Barat       |
| Dempu, Pulau         |           | Pulau          | 08°34'53.86" S<br>117°50'08.00" T | Kabupaten Sumbawa, Provinsi<br>Nusa Tenggara Barat       |
| Depi, Pulau          |           | Pulau          | 08°43'28.48" S<br>117°57'01.38" T | Kabupaten Sumbawa, Provinsi<br>Nusa Tenggara Barat       |
| Dewa, Pulau          |           | Pulau          | 08°39'38.52" S<br>118°03'05.00" T | Kabupaten Sumbawa, Provinsi<br>Nusa Tenggara Barat       |
| Donggo Wolo, Pulau   |           | Pulau          | 08°50'43.32" S<br>118°50'27.94" T | Kabupaten Bima, Provinsi Nusa<br>Tenggara Barat          |
| Dora, Pulau          |           | Pulau          | 08°43'57.22" S<br>118°47'08.00" T | Kabupaten Bima, Provinsi Nusa<br>Tenggara Barat          |
| Dua Ode, Pulau       |           | Pulau          | 08°29'33.97" S<br>117°45'06.81" T | Kabupaten Sumbawa, Provinsi<br>Nusa Tenggara Barat       |
| Dua Ode, Pulau       |           | Pulau          | 08°40'56.55" S<br>116°43'51.76" T | Kabupaten Sumbawa Barat,<br>Provinsi Nusa Tenggara Barat |
| Dua Rea, Pulau       |           | Pulau          | 08°41'10.45" S<br>116°43'37.33" T | Kabupaten Sumbawa Barat,<br>Provinsi Nusa Tenggara Barat |
| Dua Rea, Pulau       |           | Pulau          | 08°29'23.46" S<br>117°45'44.09" T | Kabupaten Sumbawa, Provinsi<br>Nusa Tenggara Barat       |
| Fanda, Nisa          |           | Pulau          | 08°35'55.56" S<br>119°02'22.49" T | Kabupaten Bima, Provinsi Nusa<br>Tenggara Barat          |
| Gantung, Gili        |           | Pulau          | 08°54'43.53" S<br>116°16'40.73" T | Kabupaten Lombok Tengah,<br>Provinsi Nusa Tenggara Barat |
| Gede, Gili           |           | Pulau          | 08°44'43.00" S<br>115°55'26.00" T | Kabupaten Lombok Barat,<br>Provinsi Nusa Tenggara Barat  |
| Genda', Pulau        |           | Pulau          | 08°42'44.25" S<br>118°45'06.00" T | Kabupaten Bima, Provinsi Nusa<br>Tenggara Barat          |
| Genenggeneng, Gili   |           | Pulau          | 08°53'57.00" S<br>115°59'37.00" T | Kabupaten Lombok Barat,<br>Provinsi Nusa Tenggara Barat  |
| Genting, Gili        |           | Pulau          | 08°43'38.06" S<br>115°57'58.76" T | Kabupaten Lombok Barat,<br>Provinsi Nusa Tenggara Barat  |

| Nama Rupabumi           | Nama Lain | Unsur Rupabumi | Koordinat                         | Keterangan Wilayah                                       |
|-------------------------|-----------|----------------|-----------------------------------|--|
| Gentengan Bat, Pulau    |           | Pulau          | 08°49'23.72" S<br>115°51'44.20" T | Kabupaten Lombok Barat,<br>Provinsi Nusa Tenggara Barat  |
| Gentengan Timuk, Pulau  |           | Pulau          | 08°49'25.93" S<br>115°51'47.48" T | Kabupaten Lombok Barat,<br>Provinsi Nusa Tenggara Barat  |
| Gera, Pulau             |           | Pulau          | 08°48'58.75" S<br>116°48'42.80" T | Kabupaten Sumbawa Barat,<br>Provinsi Nusa Tenggara Barat |
| Goleng, Gili            |           | Pulau          | 08°44'57.30" S<br>115°53'31.30" T | Kabupaten Lombok Barat,<br>Provinsi Nusa Tenggara Barat  |
| Gringsingan, Gili       |           | Pulau          | 08°44'12.00" S<br>115°57'52.99" T | Kabupaten Lombok Barat,<br>Provinsi Nusa Tenggara Barat  |
| Guabaru Panggang, Pulau |           | Pulau          | 08°53'58.31" S<br>116°00'09.94" T | Kabupaten Lombok Barat,<br>Provinsi Nusa Tenggara Barat  |
| Guasarang, Pulau        |           | Pulau          | 08°53'02.90" S<br>115°59'18.32" T | Kabupaten Lombok Barat,<br>Provinsi Nusa Tenggara Barat  |
| Guebaru Due, Pulau      |           | Pulau          | 08°53'08.07" S<br>115°59'19.69" T | Kabupaten Lombok Barat,<br>Provinsi Nusa Tenggara Barat  |
| Guebaru Sekeq, Pulau    |           | Pulau          | 08°53'07.62" S<br>115°59'20.78" T | Kabupaten Lombok Barat,<br>Provinsi Nusa Tenggara Barat  |
| Guebaru Telu, Pulau     |           | Pulau          | 08°53'09.40" S<br>115°59'19.45" T | Kabupaten Lombok Barat,<br>Provinsi Nusa Tenggara Barat  |
| Gundi, Gili             |           | Pulau          | 08°49'47.27" S<br>115°52'41.80" T | Kabupaten Lombok Barat,<br>Provinsi Nusa Tenggara Barat  |
| Gunting, Gili           |           | Pulau          | 08°55'01.93" S<br>116°14'05.66" T | Kabupaten Lombok Tengah,<br>Provinsi Nusa Tenggara Barat |
| Jelopang, Pulau         |           | Pulau          | 08°29'18.95" S<br>117°38'29.51" T | Kabupaten Sumbawa, Provinsi<br>Nusa Tenggara Barat       |
| Jonga, Pulau            |           | Pulau          | 08°36'20.36" S<br>117°46'05.99" T | Kabupaten Sumbawa, Provinsi<br>Nusa Tenggara Barat       |
| Jonggat Kodeq, Pulau    |           | Pulau          | 08°51'09.73" S<br>115°56'49.15" T | Kabupaten Lombok Barat,<br>Provinsi Nusa Tenggara Barat  |
| Kalong, Pulau           |           | Pulau          | 08°29'53.40" S<br>116°52'21.51" T | Kabupaten Sumbawa Barat,<br>Provinsi Nusa Tenggara Barat |
| Kamara, Pulau           |           | Pulau          | 08°40'00.99" S<br>119°13'27.05" T | Kabupaten Bima, Provinsi Nusa<br>Tenggara Barat          |
| Kambing, Pulau          |           | Pulau          | 08°26'57.81" S<br>118°41'45.59" T | Kabupaten Bima, Provinsi Nusa<br>Tenggara Barat          |
| Kambing, Pulau          |           | Pulau          | 08°31'31.02" S<br>116°47'26.85" T | Kabupaten Sumbawa Barat,<br>Provinsi Nusa Tenggara Barat |
| Kapal, Gili             |           | Pulau          | 08°51'20.05" S<br>116°33'08.26" T | Kabupaten Lombok Timur,<br>Provinsi Nusa Tenggara Barat  |
| Kapas, Pulau            |           | Pulau          | 08°41'07.00" S<br>118°00'28.54" T | Kabupaten Sumbawa, Provinsi<br>Nusa Tenggara Barat       |
| Karang Dundang, Pulau   |           | Pulau          | 08°54'48.11" S<br>116°16'34.03" T | Kabupaten Lombok Tengah,<br>Provinsi Nusa Tenggara Barat |
| Karawo Na'E, Pulau      |           | Pulau          | 08°27'49.68" S<br>119°16'14.84" T | Kabupaten Bima, Provinsi Nusa<br>Tenggara Barat          |
| Karawo To'l, Pulau      |           | Pulau          | 08°27'42.21" S<br>119°16'16.84" T | Kabupaten Bima, Provinsi Nusa<br>Tenggara Barat          |
| Karii, Nisa             |           | Pulau          | 08°36'33.30" S<br>119°02'37.79" T | Kabupaten Bima, Provinsi Nusa<br>Tenggara Barat          |
| Kau, Gili               |           | Pulau          | 08°54'11.40" S<br>116°09'42.43" T | Kabupaten Lombok Tengah,<br>Provinsi Nusa Tenggara Barat |
| Kaung, Pulau            |           | Pulau          | 08°27'42.11" S<br>117°00'31.55" T | Kabupaten Sumbawa, Provinsi<br>Nusa Tenggara Barat       |
| Kawu, Gili              |           | Pulau          | 08°53'19.04" S<br>116°05'00.08" T | Kabupaten Lombok Barat,<br>Provinsi Nusa Tenggara Barat  |

| Nama Rupabumi          | Nama Lain | Unsur Rupabumi | Koordinat                         | Keterangan Wilayah                                       |
|------------------------|-----------|----------------|-----------------------------------|--|
| Kebango, Gili          |           | Pulau          | 08°54'34.58" S<br>116°13'13.50" T | Kabupaten Lombok Tengah,<br>Provinsi Nusa Tenggara Barat |
| Kebo, Pulau            |           | Pulau          | 08°39'36.90" S<br>117°53'14.23" T | Kabupaten Sumbawa, Provinsi<br>Nusa Tenggara Barat       |
| Kedis, Gili            |           | Pulau          | 08°43'50.00" S<br>116°01'32.00" T | Kabupaten Lombok Barat,<br>Provinsi Nusa Tenggara Barat  |
| Kelat, Pulau           |           | Pulau          | 08°24'57.68" S<br>117°01'18.83" T | Kabupaten Sumbawa, Provinsi<br>Nusa Tenggara Barat       |
| Kele, Pulau            |           | Pulau          | 08°33'49.57" S<br>117°42'43.21" T | Kabupaten Sumbawa, Provinsi<br>Nusa Tenggara Barat       |
| Kenawa, Pulau          |           | Pulau          | 08°29'57.00" S<br>116°49'59.00" T | Kabupaten Sumbawa Barat,<br>Provinsi Nusa Tenggara Barat |
| Kerate, Gili           |           | Pulau          | 08°50'10.30" S<br>116°30'27.10" T | Kabupaten Lombok Timur,<br>Provinsi Nusa Tenggara Barat  |
| Kere, Gili             |           | Pulau          | 08°53'47.01" S<br>116°04'38.97" T | Kabupaten Lombok Barat,<br>Provinsi Nusa Tenggara Barat  |
| Kere, Gili             |           | Pulau          | 08°48'17.63" S<br>116°31'39.18" T | Kabupaten Lombok Timur,<br>Provinsi Nusa Tenggara Barat  |
| Ko'Do, Pulau           |           | Pulau          | 08°38'26.54" S<br>118°11'39.32" T | Kabupaten Dompu, Provinsi<br>Nusa Tenggara Barat         |
| Kodok, Pulau           |           | Pulau          | 08°48'43.09" S<br>115°49'49.34" T | Kabupaten Lombok Barat,<br>Provinsi Nusa Tenggara Barat  |
| Kondo, Gili            |           | Pulau          | 08°27'01.00" S<br>116°43'53.00" T | Kabupaten Lombok Timur,<br>Provinsi Nusa Tenggara Barat  |
| Kondo, Gili            |           | Pulau          | 08°39'53.93" S<br>117°46'01.99" T | Kabupaten Sumbawa, Provinsi<br>Nusa Tenggara Barat       |
| Kramat, Pulau          |           | Pulau          | 08°22'27.00" S<br>117°04'36.00" T | Kabupaten Sumbawa, Provinsi<br>Nusa Tenggara Barat       |
| Krata, Pulau           |           | Pulau          | 08°41'18.82" S<br>116°46'12.85" T | Kabupaten Sumbawa Barat,<br>Provinsi Nusa Tenggara Barat |
| Kubur, Pulau           |           | Pulau          | 08°38'53.32" S<br>118°11'33.01" T | Kabupaten Dompu, Provinsi<br>Nusa Tenggara Barat         |
| Kuk, Gili              |           | Pulau          | 08°43'17.00" S<br>116°01'34.00" T | Kabupaten Lombok Barat,<br>Provinsi Nusa Tenggara Barat  |
| Kuri, Gili             |           | Pulau          | 08°48'44.98" S<br>116°30'58.37" T | Kabupaten Lombok Timur,<br>Provinsi Nusa Tenggara Barat  |
| Laaji, Nisa            |           | Pulau          | 08°34'47.15" S<br>119°01'49.73" T | Kabupaten Bima, Provinsi Nusa<br>Tenggara Barat          |
| Lampadana, Pulau       |           | Pulau          | 08°42'57.49" S<br>118°46'27.54" T | Kabupaten Bima, Provinsi Nusa<br>Tenggara Barat          |
| Lampe, Pulau           |           | Pulau          | 08°36'31.73" S<br>117°52'09.00" T | Kabupaten Sumbawa, Provinsi<br>Nusa Tenggara Barat       |
| Lampu, Gili            |           | Pulau          | 08°26'44.00" S<br>116°43'54.99" T | Kabupaten Lombok Timur,<br>Provinsi Nusa Tenggara Barat  |
| Langgudu, Nisa         |           | Pulau          | 08°49'08.89" S<br>118°57'44.68" T | Kabupaten Bima, Provinsi Nusa<br>Tenggara Barat          |
| Lawang Anorawi, Pulau  |           | Pulau          | 08°30'22.17" S<br>117°37'53.33" T | Kabupaten Sumbawa, Provinsi<br>Nusa Tenggara Barat       |
| Lawang Anosiop, Pulau  |           | Pulau          | 08°30'04.00" S<br>117°38'17.94" T | Kabupaten Sumbawa, Provinsi<br>Nusa Tenggara Barat       |
| Lawang Panggang, Pulau |           | Pulau          | 08°54'07.50" S<br>116°01'28.72" T | Kabupaten Lombok Barat,<br>Provinsi Nusa Tenggara Barat  |
| Lawang, Gili           |           | Pulau          | 08°17'38.00" S<br>116°41'56.00" T | Kabupaten Lombok Timur,<br>Provinsi Nusa Tenggara Barat  |
| Layar, Gili            |           | Pulau          | 08°43'36.00" S<br>115°54'20.00" T | Kabupaten Lombok Barat,<br>Provinsi Nusa Tenggara Barat  |



| Nama Rupabumi             | Nama Lain | Unsur Rupabumi | Koordinat                         | Keterangan Wilayah                                       |
|---------------------------|-----------|----------------|-----------------------------------|--|
| Lebur, Gili               |           | Pulau          | 08°51'27.85" S<br>116°25'34.64" T | Kabupaten Lombok Timur,<br>Provinsi Nusa Tenggara Barat  |
| Lemurai, Pulau            |           | Pulau          | 09°01'25.77" S<br>117°27'54.11" T | Kabupaten Sumbawa, Provinsi<br>Nusa Tenggara Barat       |
| Lereh, Nisa               |           | Pulau          | 08°51'07.99" S<br>118°34'18.68" T | Kabupaten Bima, Provinsi Nusa<br>Tenggara Barat          |
| Liang, Pulau              |           | Pulau          | 08°29'25.29" S<br>117°39'41.15" T | Kabupaten Sumbawa, Provinsi<br>Nusa Tenggara Barat       |
| Limbu Na'E, Pulau         |           | Pulau          | 08°33'25.29" S<br>119°02'33.20" T | Kabupaten Bima, Provinsi Nusa<br>Tenggara Barat          |
| Limbu To'I, Pulau         |           | Pulau          | 08°33'33.59" S<br>119°02'26.43" T | Kabupaten Bima, Provinsi Nusa<br>Tenggara Barat          |
| Linus, Gili               |           | Pulau          | 08°51'05.00" S<br>116°24'58.00" T | Kabupaten Lombok Timur,<br>Provinsi Nusa Tenggara Barat  |
| Lipan, Pulau              |           | Pulau          | 08°41'08.00" S<br>117°50'39.50" T | Kabupaten Sumbawa, Provinsi<br>Nusa Tenggara Barat       |
| Lombok, Pulau             |           | Pulau          | 08°37'52.39" S<br>116°19'03.20" T | Provinsi Nusa Tenggara Barat                             |
| Lontar, Gili              |           | Pulau          | 08°43'23.00" S<br>115°57'38.99" T | Kabupaten Lombok Barat,<br>Provinsi Nusa Tenggara Barat  |
| Maja, Pulau               |           | Pulau          | 08°35'29.02" S<br>117°45'50.95" T | Kabupaten Sumbawa, Provinsi<br>Nusa Tenggara Barat       |
| Maja, Pulau               |           | Pulau          | 08°38'35.10" S<br>118°14'27.03" T | Kabupaten Dompu, Provinsi<br>Nusa Tenggara Barat         |
| Makam Dar Beleq, Pulau    |           | Pulau          | 08°50'46.89" S<br>115°55'19.12" T | Kabupaten Lombok Barat,<br>Provinsi Nusa Tenggara Barat  |
| Makam Dar Kodeq, Pulau    |           | Pulau          | 08°50'47.20" S<br>115°55'20.48" T | Kabupaten Lombok Barat,<br>Provinsi Nusa Tenggara Barat  |
| Makam Priye Daye, Pulau   |           | Pulau          | 08°54'07.59" S<br>116°00'48.64" T | Kabupaten Lombok Barat,<br>Provinsi Nusa Tenggara Barat  |
| Makam Priye Lauq, Pulau   |           | Pulau          | 08°54'09.23" S<br>116°00'48.84" T | Kabupaten Lombok Barat,<br>Provinsi Nusa Tenggara Barat  |
| Makam Priye Tengak, Pulau |           | Pulau          | 08°54'08.35" S<br>116°00'48.62" T | Kabupaten Lombok Barat,<br>Provinsi Nusa Tenggara Barat  |
| Malai Na'E, Nisa          |           | Pulau          | 08°45'43.21" S<br>118°49'10.64" T | Kabupaten Bima, Provinsi Nusa<br>Tenggara Barat          |
| Malai To'I, Nisa          |           | Pulau          | 08°45'41.66" S<br>118°49'03.47" T | Kabupaten Bima, Provinsi Nusa<br>Tenggara Barat          |
| Malang Kodeq, Gili        |           | Pulau          | 08°54'07.21" S<br>116°00'11.45" T | Kabupaten Lombok Barat,<br>Provinsi Nusa Tenggara Barat  |
| Malang, Gili              |           | Pulau          | 08°54'06.00" S<br>116°00'11.00" T | Kabupaten Lombok Barat,<br>Provinsi Nusa Tenggara Barat  |
| Mandiki, Pulau            |           | Pulau          | 08°29'29.00" S<br>116°48'31.00" T | Kabupaten Sumbawa Barat,<br>Provinsi Nusa Tenggara Barat |
| Mangkem Kaoq, Pulau       |           | Pulau          | 08°49'46.43" S<br>116°30'14.53" T | Kabupaten Lombok Timur,<br>Provinsi Nusa Tenggara Barat  |
| Maringkik, Gili           |           | Pulau          | 08°49'00.99" S<br>116°31'54.99" T | Kabupaten Lombok Timur,<br>Provinsi Nusa Tenggara Barat  |
| Mas, Gili                 |           | Pulau          | 08°44'31.54" S<br>116°03'51.86" T | Kabupaten Lombok Barat,<br>Provinsi Nusa Tenggara Barat  |
| Masjid, Gili              |           | Pulau          | 08°53'44.18" S<br>116°09'30.04" T | Kabupaten Lombok Tengah,<br>Provinsi Nusa Tenggara Barat |
| Mbee, Nisa                |           | Pulau          | 08°34'34.03" S<br>119°11'36.12" T | Kabupaten Bima, Provinsi Nusa<br>Tenggara Barat          |
| Mboko, Nisa               |           | Pulau          | 08°21'29.75" S<br>118°17'04.99" T | Kabupaten Bima, Provinsi Nusa<br>Tenggara Barat          |

| Nama Rupabumi      | Nama Lain | Unsur Rupabumi | Koordinat                         | Keterangan Wilayah                                    |
|--------------------|-----------|----------------|-----------------------------------|---|
| Mboko, Nisa        |           | Pulau          | 08°35'40.92" S<br>119°07'47.20" T | Kabupaten Bima, Provinsi Nusa Tenggara Barat          |
| Mbolo, Nisa        |           | Pulau          | 08°34'42.62" S<br>119°02'03.99" T | Kabupaten Bima, Provinsi Nusa Tenggara Barat          |
| Medang, Pulau      |           | Pulau          | 08°08'19.41" S<br>117°23'22.34" T | Kabupaten Sumbawa, Provinsi Nusa Tenggara Barat       |
| Medas Timuk, Gili  |           | Pulau          | 08°54'56.76" S<br>116°17'35.70" T | Kabupaten Lombok Tengah, Provinsi Nusa Tenggara Barat |
| Medas, Gili        |           | Pulau          | 08°54'44.50" S<br>116°16'40.99" T | Kabupaten Lombok Tengah, Provinsi Nusa Tenggara Barat |
| Melayu, Gili       |           | Pulau          | 08°55'37.29" S<br>116°29'53.54" T | Kabupaten Lombok Timur, Provinsi Nusa Tenggara Barat  |
| Meno, Gili         |           | Pulau          | 08°21'02.00" S<br>116°03'24.99" T | Kabupaten Lombok Utara, Provinsi Nusa Tenggara Barat  |
| Meriam Lape, Pulau |           | Pulau          | 08°31'21.49" S<br>117°39'42.34" T | Kabupaten Sumbawa, Provinsi Nusa Tenggara Barat       |
| Meriam Ode, Pulau  |           | Pulau          | 08°36'01.00" S<br>117°50'23.35" T | Kabupaten Sumbawa, Provinsi Nusa Tenggara Barat       |
| Meriam Rea, Pulau  |           | Pulau          | 08°36'19.66" S<br>117°50'30.99" T | Kabupaten Sumbawa, Provinsi Nusa Tenggara Barat       |
| Mesan Cine, Pulau  |           | Pulau          | 08°54'05.84" S<br>116°01'06.22" T | Kabupaten Lombok Barat, Provinsi Nusa Tenggara Barat  |
| Mesan, Gili        |           | Pulau          | 08°53'51.63" S<br>116°33'17.14" T | Kabupaten Lombok Timur, Provinsi Nusa Tenggara Barat  |
| Mesero, Gili       |           | Pulau          | 08°51'36.24" S<br>116°34'19.52" T | Kabupaten Lombok Timur, Provinsi Nusa Tenggara Barat  |
| Mimbar, Pulau      |           | Pulau          | 08°31'18.97" S<br>117°38'01.99" T | Kabupaten Sumbawa, Provinsi Nusa Tenggara Barat       |
| Moyo, Pulau        |           | Pulau          | 08°13'46.48" S<br>117°33'54.23" T | Kabupaten Sumbawa, Provinsi Nusa Tenggara Barat       |
| Munah, Gili        |           | Pulau          | 08°53'45.34" S<br>116°09'35.52" T | Kabupaten Lombok Tengah, Provinsi Nusa Tenggara Barat |
| Na'E Dompui, Nisa  |           | Pulau          | 08°38'45.27" S<br>118°12'21.44" T | Kabupaten Dompui, Provinsi Nusa Tenggara Barat        |
| Na'E, Nisa         |           | Pulau          | 08°34'00.00" S<br>119°02'57.50" T | Kabupaten Bima, Provinsi Nusa Tenggara Barat          |
| Naga Sumi, Nisa    |           | Pulau          | 08°36'42.39" S<br>119°02'18.20" T | Kabupaten Bima, Provinsi Nusa Tenggara Barat          |
| Namo, Pulau        |           | Pulau          | 08°30'38.99" S<br>116°51'02.00" T | Kabupaten Sumbawa Barat, Provinsi Nusa Tenggara Barat |
| Nampar, Pulau      |           | Pulau          | 09°01'25.39" S<br>117°27'52.35" T | Kabupaten Sumbawa, Provinsi Nusa Tenggara Barat       |
| Nanga Sira, Gili   |           | Pulau          | 08°25'15.37" S<br>117°28'40.29" T | Kabupaten Sumbawa, Provinsi Nusa Tenggara Barat       |
| Nanga, Pulau       |           | Pulau          | 08°44'24.60" S<br>118°41'50.32" T | Kabupaten Bima, Provinsi Nusa Tenggara Barat          |
| Nangambai, Nisa    |           | Pulau          | 08°44'29.94" S<br>118°41'53.39" T | Kabupaten Bima, Provinsi Nusa Tenggara Barat          |
| Nanggu, Gili       |           | Pulau          | 08°43'05.00" S<br>116°00'31.00" T | Kabupaten Lombok Barat, Provinsi Nusa Tenggara Barat  |
| Nciu, Nisa         |           | Pulau          | 08°39'24.40" S<br>118°13'25.24" T | Kabupaten Dompui, Provinsi Nusa Tenggara Barat        |
| Ndoro Luhu, Pulau  |           | Pulau          | 08°36'59.36" S<br>118°23'38.35" T | Kabupaten Dompui, Provinsi Nusa Tenggara Barat        |
| Ngali, Pulau       |           | Pulau          | 08°31'52.50" S<br>117°43'50.44" T | Kabupaten Sumbawa, Provinsi Nusa Tenggara Barat       |



| Nama Rupabumi            | Nama Lain        | Unsur Rupabumi | Koordinat                         | Keterangan Wilayah                                       |
|--------------------------|------------------|----------------|-----------------------------------|--|
| Ngebor, Gili             |                  | Pulau          | 08°54'37.47" S<br>116°13'01.37" T | Kabupaten Lombok Tengah,<br>Provinsi Nusa Tenggara Barat |
| Nisa Bea, Pulau          |                  | Pulau          | 08°43'58.80" S<br>118°49'25.69" T | Kabupaten Bima, Provinsi Nusa<br>Tenggara Barat          |
| Nisa Jampa, Pulau        |                  | Pulau          | 08°44'45.62" S<br>119°00'43.24" T | Kabupaten Bima, Provinsi Nusa<br>Tenggara Barat          |
| Nisa Jampa, Pulau        |                  | Pulau          | 08°44'30.72" S<br>119°00'39.92" T | Kabupaten Bima, Provinsi Nusa<br>Tenggara Barat          |
| Nisa Jampa, Pulau        |                  | Pulau          | 08°44'43.55" S<br>119°00'43.53" T | Kabupaten Bima, Provinsi Nusa<br>Tenggara Barat          |
| Nisa Krawo, Pulau        |                  | Pulau          | 08°27'21.57" S<br>119°18'59.71" T | Kabupaten Bima, Provinsi Nusa<br>Tenggara Barat          |
| Nisa Mbe'E Boro, Pulau   |                  | Pulau          | 08°21'02.76" S<br>118°16'28.56" T | Kabupaten Bima, Provinsi Nusa<br>Tenggara Barat          |
| Nisa Moda Eda, Pulau     |                  | Pulau          | 08°45'06.19" S<br>119°06'37.40" T | Kabupaten Bima, Provinsi Nusa<br>Tenggara Barat          |
| Nisa Pusu, Pulau         |                  | Pulau          | 08°49'33.40" S<br>118°48'29.17" T | Kabupaten Bima, Provinsi Nusa<br>Tenggara Barat          |
| Nisa Waduruka, Pulau     |                  | Pulau          | 08°48'18.60" S<br>118°44'43.94" T | Kabupaten Bima, Provinsi Nusa<br>Tenggara Barat          |
| Nonjer, Gili             | Gili Batu Ngebor | Pulau          | 08°55'12.21" S<br>116°29'05.68" T | Kabupaten Lombok Timur,<br>Provinsi Nusa Tenggara Barat  |
| Ntodo Na'El, Nisa        |                  | Pulau          | 08°32'54.37" S<br>119°10'41.12" T | Kabupaten Bima, Provinsi Nusa<br>Tenggara Barat          |
| Ntodo To'Il, Nisa        |                  | Pulau          | 08°32'53.22" S<br>119°10'28.21" T | Kabupaten Bima, Provinsi Nusa<br>Tenggara Barat          |
| Ntosa, Nisa              |                  | Pulau          | 08°34'09.00" S<br>119°01'42.66" T | Kabupaten Bima, Provinsi Nusa<br>Tenggara Barat          |
| Nusa, Gili               |                  | Pulau          | 08°54'33.00" S<br>116°15'16.99" T | Kabupaten Lombok Tengah,<br>Provinsi Nusa Tenggara Barat |
| Nuse, Gili               |                  | Pulau          | 08°49'10.92" S<br>116°30'08.60" T | Kabupaten Lombok Timur,<br>Provinsi Nusa Tenggara Barat  |
| Nyepak, Gili             |                  | Pulau          | 08°57'00.00" S<br>116°23'44.00" T | Kabupaten Lombok Tengah,<br>Provinsi Nusa Tenggara Barat |
| Nyiur Gading Daye, Pulau |                  | Pulau          | 08°50'31.74" S<br>115°54'49.31" T | Kabupaten Lombok Barat,<br>Provinsi Nusa Tenggara Barat  |
| Nyiur Gading Lauq, Pulau |                  | Pulau          | 08°50'36.71" S<br>115°54'46.41" T | Kabupaten Lombok Barat,<br>Provinsi Nusa Tenggara Barat  |
| Nyiurgading, Gili        |                  | Pulau          | 08°50'48.99" S<br>115°55'14.99" T | Kabupaten Lombok Barat,<br>Provinsi Nusa Tenggara Barat  |
| Oi Ica, Pulau            |                  | Pulau          | 08°35'05.04" S<br>119°11'55.29" T | Kabupaten Bima, Provinsi Nusa<br>Tenggara Barat          |
| Oi Labu Ica, Pulau       |                  | Pulau          | 08°41'23.53" S<br>119°13'24.52" T | Kabupaten Bima, Provinsi Nusa<br>Tenggara Barat          |
| Oi Labu Ndua, Pulau      |                  | Pulau          | 08°41'21.63" S<br>119°13'18.16" T | Kabupaten Bima, Provinsi Nusa<br>Tenggara Barat          |
| Oi Ndua, Pulau           |                  | Pulau          | 08°34'06.57" S<br>119°11'30.47" T | Kabupaten Bima, Provinsi Nusa<br>Tenggara Barat          |
| Oipa'I, Nisa             |                  | Pulau          | 08°33'44.84" S<br>119°10'39.07" T | Kabupaten Bima, Provinsi Nusa<br>Tenggara Barat          |
| Oisedu, Pulau            |                  | Pulau          | 08°45'47.32" S<br>118°51'42.42" T | Kabupaten Bima, Provinsi Nusa<br>Tenggara Barat          |
| Paga, Nisa               |                  | Pulau          | 08°34'22.48" S<br>119°02'25.21" T | Kabupaten Bima, Provinsi Nusa<br>Tenggara Barat          |
| Pakis, Gili              |                  | Pulau          | 08°52'51.18" S<br>115°59'03.95" T | Kabupaten Lombok Barat,<br>Provinsi Nusa Tenggara Barat  |

| Nama Rupabumi                | Nama Lain | Unsur Rupabumi | Koordinat                         | Keterangan Wilayah                                    |
|------------------------------|-----------|----------------|-----------------------------------|---|
| Panan, Gili                  |           | Pulau          | 08°39'39.49" S<br>117°46'39.80" T | Kabupaten Sumbawa, Provinsi Nusa Tenggara Barat       |
| Panjang, Pulau               |           | Pulau          | 08°26'34.82" S<br>116°53'50.77" T | Kabupaten Sumbawa, Provinsi Nusa Tenggara Barat       |
| Parabo, Nisa                 |           | Pulau          | 08°27'26.95" S<br>119°17'45.07" T | Kabupaten Bima, Provinsi Nusa Tenggara Barat          |
| Paserang, Pulau              |           | Pulau          | 08°30'54.00" S<br>116°47'26.00" T | Kabupaten Sumbawa Barat, Provinsi Nusa Tenggara Barat |
| Pasir, Gili                  |           | Pulau          | 08°26'34.36" S<br>116°44'55.19" T | Kabupaten Lombok Timur, Provinsi Nusa Tenggara Barat  |
| Peka Na'E, Pulau             |           | Pulau          | 08°32'55.03" S<br>119°14'40.88" T | Kabupaten Bima, Provinsi Nusa Tenggara Barat          |
| Peka To'l, Pulau             |           | Pulau          | 08°32'48.80" S<br>119°14'39.46" T | Kabupaten Bima, Provinsi Nusa Tenggara Barat          |
| Pela, Nisa                   |           | Pulau          | 08°32'16.68" S<br>119°13'52.70" T | Kabupaten Bima, Provinsi Nusa Tenggara Barat          |
| Pelojangan, Nisa             |           | Pulau          | 08°40'09.87" S<br>118°25'27.36" T | Kabupaten Dompu, Provinsi Nusa Tenggara Barat         |
| Pemalingan Kodeq, Pulau      |           | Pulau          | 08°54'10.99" S<br>116°01'21.60" T | Kabupaten Lombok Barat, Provinsi Nusa Tenggara Barat  |
| Pemalingan, Pulau            |           | Pulau          | 08°54'10.99" S<br>116°01'20.85" T | Kabupaten Lombok Barat, Provinsi Nusa Tenggara Barat  |
| Penggeroh, Pulau             |           | Pulau          | 08°54'06.81" S<br>116°01'07.85" T | Kabupaten Lombok Barat, Provinsi Nusa Tenggara Barat  |
| Penginang, Gili              |           | Pulau          | 08°57'14.00" S<br>116°21'59.00" T | Kabupaten Lombok Tengah, Provinsi Nusa Tenggara Barat |
| Penihi, Nisa                 |           | Pulau          | 08°34'07.00" S<br>119°02'27.40" T | Kabupaten Bima, Provinsi Nusa Tenggara Barat          |
| Penyu, Gili                  |           | Pulau          | 08°57'14.95" S<br>116°21'51.59" T | Kabupaten Lombok Tengah, Provinsi Nusa Tenggara Barat |
| Perigi, Gili                 |           | Pulau          | 08°54'39.65" S<br>116°22'12.57" T | Kabupaten Lombok Tengah, Provinsi Nusa Tenggara Barat |
| Petagan, Gili                |           | Pulau          | 08°25'41.73" S<br>116°45'08.10" T | Kabupaten Lombok Timur, Provinsi Nusa Tenggara Barat  |
| Petelu Daye, Pulau           |           | Pulau          | 08°51'12.76" S<br>116°34'14.98" T | Kabupaten Lombok Timur, Provinsi Nusa Tenggara Barat  |
| Petelu, Gili                 |           | Pulau          | 08°51'20.00" S<br>116°34'18.00" T | Kabupaten Lombok Timur, Provinsi Nusa Tenggara Barat  |
| Piling Bat Due, Pulau        |           | Pulau          | 08°52'46.78" S<br>115°58'22.50" T | Kabupaten Lombok Barat, Provinsi Nusa Tenggara Barat  |
| Piling Bat Sekeq, Pulau      |           | Pulau          | 08°52'45.04" S<br>115°58'20.04" T | Kabupaten Lombok Barat, Provinsi Nusa Tenggara Barat  |
| Piling Pelabuhan Daye, Pulau |           | Pulau          | 08°52'42.61" S<br>115°58'49.72" T | Kabupaten Lombok Barat, Provinsi Nusa Tenggara Barat  |
| Piling Pelabuhan Lauq, Pulau |           | Pulau          | 08°52'48.05" S<br>115°58'47.39" T | Kabupaten Lombok Barat, Provinsi Nusa Tenggara Barat  |
| Piling Tenga Due, Pulau      |           | Pulau          | 08°52'42.61" S<br>115°58'35.44" T | Kabupaten Lombok Barat, Provinsi Nusa Tenggara Barat  |
| Piling Tenga Empat, Pulau    |           | Pulau          | 08°52'38.80" S<br>115°58'45.95" T | Kabupaten Lombok Barat, Provinsi Nusa Tenggara Barat  |
| Piling Tenga Enem, Pulau     |           | Pulau          | 08°52'39.75" S<br>115°58'48.16" T | Kabupaten Lombok Barat, Provinsi Nusa Tenggara Barat  |
| Piling Tenga Lime, Pulau     |           | Pulau          | 08°52'38.06" S<br>115°58'49.04" T | Kabupaten Lombok Barat, Provinsi Nusa Tenggara Barat  |
| Piling Tenga Sekeq, Pulau    |           | Pulau          | 08°52'40.15" S<br>115°58'34.62" T | Kabupaten Lombok Barat, Provinsi Nusa Tenggara Barat  |

| Nama Rupabumi            | Nama Lain | Unsur Rupabumi | Koordinat                         | Keterangan Wilayah                                       |
|--------------------------|-----------|----------------|-----------------------------------|--|
| Piling Tenga Telu, Pulau |           | Pulau          | 08°52'37.56" S<br>115°58'43.34" T | Kabupaten Lombok Barat,<br>Provinsi Nusa Tenggara Barat  |
| Piling, Pulau            |           | Pulau          | 08°52'45.49" S<br>115°58'49.91" T | Kabupaten Lombok Barat,<br>Provinsi Nusa Tenggara Barat  |
| Poh, Gili                |           | Pulau          | 08°42'29.41" S<br>115°58'31.86" T | Kabupaten Lombok Barat,<br>Provinsi Nusa Tenggara Barat  |
| Ponda, Pulau             |           | Pulau          | 08°39'57.93" S<br>119°14'41.17" T | Kabupaten Bima, Provinsi Nusa<br>Tenggara Barat          |
| Pondok, Pulau            |           | Pulau          | 08°49'36.78" S<br>115°52'24.47" T | Kabupaten Lombok Barat,<br>Provinsi Nusa Tenggara Barat  |
| Poton Panggang, Pulau    |           | Pulau          | 08°54'10.79" S<br>116°01'22.91" T | Kabupaten Lombok Barat,<br>Provinsi Nusa Tenggara Barat  |
| Prangga Da, Pulau        |           | Pulau          | 08°39'54.88" S<br>119°14'40.48" T | Kabupaten Bima, Provinsi Nusa<br>Tenggara Barat          |
| Prangga Kaboro, Pulau    |           | Pulau          | 08°40'21.97" S<br>119°14'49.21" T | Kabupaten Bima, Provinsi Nusa<br>Tenggara Barat          |
| Pu'Du Na'E, Nisa         |           | Pulau          | 08°35'55.64" S<br>118°11'57.06" T | Kabupaten Dompu, Provinsi<br>Nusa Tenggara Barat         |
| Pu'Du To'I, Nisa         |           | Pulau          | 08°35'48.27" S<br>118°12'01.00" T | Kabupaten Dompu, Provinsi<br>Nusa Tenggara Barat         |
| Puahalima, Nisa          |           | Pulau          | 08°35'36.52" S<br>119°02'26.66" T | Kabupaten Bima, Provinsi Nusa<br>Tenggara Barat          |
| Pulautiga, Gili          |           | Pulau          | 08°53'24.88" S<br>115°59'13.91" T | Kabupaten Lombok Barat,<br>Provinsi Nusa Tenggara Barat  |
| Puyen, Pulau             |           | Pulau          | 08°48'23.29" S<br>116°48'04.46" T | Kabupaten Sumbawa Barat,<br>Provinsi Nusa Tenggara Barat |
| Rajakepe, Pulau          |           | Pulau          | 08°54'20.34" S<br>117°57'26.60" T | Kabupaten Sumbawa, Provinsi<br>Nusa Tenggara Barat       |
| Rakit, Pulau             |           | Pulau          | 08°38'31.57" S<br>117°59'14.79" T | Kabupaten Sumbawa, Provinsi<br>Nusa Tenggara Barat       |
| Ranggo Belek, Gili       |           | Pulau          | 08°53'03.76" S<br>116°30'51.38" T | Kabupaten Lombok Timur,<br>Provinsi Nusa Tenggara Barat  |
| Ranggo Kodek, Gili       |           | Pulau          | 08°53'16.24" S<br>116°30'30.57" T | Kabupaten Lombok Timur,<br>Provinsi Nusa Tenggara Barat  |
| Ranggo Kodeq, Gili       |           | Pulau          | 08°53'13.87" S<br>116°30'47.99" T | Kabupaten Lombok Timur,<br>Provinsi Nusa Tenggara Barat  |
| Rantung, Pulau           |           | Pulau          | 08°58'30.00" S<br>116°44'03.00" T | Kabupaten Sumbawa Barat,<br>Provinsi Nusa Tenggara Barat |
| Rarot, Gili              |           | Pulau          | 08°53'53.00" S<br>116°32'48.99" T | Kabupaten Lombok Timur,<br>Provinsi Nusa Tenggara Barat  |
| Rate, Nisa               |           | Pulau          | 08°33'31.57" S<br>118°13'19.44" T | Kabupaten Dompu, Provinsi<br>Nusa Tenggara Barat         |
| Rea, Pulau               |           | Pulau          | 08°31'29.99" S<br>117°41'39.40" T | Kabupaten Sumbawa, Provinsi<br>Nusa Tenggara Barat       |
| Rebu, Pulau              |           | Pulau          | 08°38'50.50" S<br>118°08'15.65" T | Kabupaten Sumbawa, Provinsi<br>Nusa Tenggara Barat       |
| Ree, Gili                |           | Pulau          | 08°48'48.09" S<br>116°30'37.25" T | Kabupaten Lombok Timur,<br>Provinsi Nusa Tenggara Barat  |
| Rengit, Gili             |           | Pulau          | 08°43'05.75" S<br>115°54'56.07" T | Kabupaten Lombok Barat,<br>Provinsi Nusa Tenggara Barat  |
| Sakonci, Pulau           |           | Pulau          | 08°07'40.19" S<br>117°25'24.70" T | Kabupaten Sumbawa, Provinsi<br>Nusa Tenggara Barat       |
| Salat, Gili              |           | Pulau          | 08°51'07.80" S<br>115°56'45.75" T | Kabupaten Lombok Barat,<br>Provinsi Nusa Tenggara Barat  |
| Salunga, Pulau           |           | Pulau          | 08°43'13.76" S<br>118°46'27.23" T | Kabupaten Bima, Provinsi Nusa<br>Tenggara Barat          |

| Nama Rupabumi           | Nama Lain      | Unsur Rupabumi | Koordinat                         | Keterangan Wilayah                                    |
|-------------------------|----------------|----------------|-----------------------------------|---|
| Sami', Nisa             |                | Pulau          | 08°44'35.99" S<br>118°41'26.99" T | Kabupaten Bima, Provinsi Nusa Tenggara Barat          |
| Sanghyang, Pulau        | Pulau Sangiang | Pulau          | 08°11'35.63" S<br>119°03'51.41" T | Kabupaten Bima, Provinsi Nusa Tenggara Barat          |
| Santigi, Pulau          |                | Pulau          | 08°39'25.71" S<br>117°51'36.12" T | Kabupaten Sumbawa, Provinsi Nusa Tenggara Barat       |
| Santigi, Pulau          |                | Pulau          | 08°39'04.79" S<br>118°14'13.36" T | Kabupaten Dompu, Provinsi Nusa Tenggara Barat         |
| Sarae Fanda, Pulau      |                | Pulau          | 08°49'27.44" S<br>118°57'00.40" T | Kabupaten Bima, Provinsi Nusa Tenggara Barat          |
| Sarang, Gili            |                | Pulau          | 08°53'54.11" S<br>116°02'58.02" T | Kabupaten Lombok Barat, Provinsi Nusa Tenggara Barat  |
| Sarang, Gili            |                | Pulau          | 08°53'00.02" S<br>115°59'16.20" T | Kabupaten Lombok Barat, Provinsi Nusa Tenggara Barat  |
| Sarang, Pulau           |                | Pulau          | 08°42'33.82" S<br>116°46'14.48" T | Kabupaten Sumbawa Barat, Provinsi Nusa Tenggara Barat |
| Sari Goang Kecek, Pulau |                | Pulau          | 08°56'07.84" S<br>116°23'48.43" T | Kabupaten Lombok Tengah, Provinsi Nusa Tenggara Barat |
| Sari Goang, Pulau       |                | Pulau          | 08°56'06.53" S<br>116°23'47.87" T | Kabupaten Lombok Tengah, Provinsi Nusa Tenggara Barat |
| Saringgit Dua, Pulau    |                | Pulau          | 08°24'46.70" S<br>116°59'48.22" T | Kabupaten Sumbawa, Provinsi Nusa Tenggara Barat       |
| Saringgit Sai, Pulau    |                | Pulau          | 08°25'45.99" S<br>116°59'16.00" T | Kabupaten Sumbawa, Provinsi Nusa Tenggara Barat       |
| Saroko, Nisa            |                | Pulau          | 08°39'10.68" S<br>118°13'46.71" T | Kabupaten Dompu, Provinsi Nusa Tenggara Barat         |
| Satoe Na'El, Nisa       |                | Pulau          | 08°32'48.05" S<br>119°11'03.76" T | Kabupaten Bima, Provinsi Nusa Tenggara Barat          |
| Satoe To'l, Nisa        |                | Pulau          | 08°32'55.75" S<br>119°11'03.53" T | Kabupaten Bima, Provinsi Nusa Tenggara Barat          |
| Satonda, Pulau          |                | Pulau          | 08°06'15.36" S<br>117°44'45.45" T | Kabupaten Dompu, Provinsi Nusa Tenggara Barat         |
| Sayaq, Gili             |                | Pulau          | 08°57'18.00" S<br>116°22'30.00" T | Kabupaten Lombok Tengah, Provinsi Nusa Tenggara Barat |
| Sedarang, Gili          |                | Pulau          | 08°52'46.71" S<br>115°58'28.90" T | Kabupaten Lombok Barat, Provinsi Nusa Tenggara Barat  |
| Sejangan, Pulau         |                | Pulau          | 08°32'43.65" S<br>117°41'56.28" T | Kabupaten Sumbawa, Provinsi Nusa Tenggara Barat       |
| Sekenyap, Pulau         |                | Pulau          | 08°54'07.69" S<br>116°01'14.85" T | Kabupaten Lombok Barat, Provinsi Nusa Tenggara Barat  |
| Selak, Gili             |                | Pulau          | 08°54'42.57" S<br>116°12'57.28" T | Kabupaten Lombok Tengah, Provinsi Nusa Tenggara Barat |
| Senikan, Pulau          |                | Pulau          | 09°01'26.13" S<br>117°27'47.29" T | Kabupaten Sumbawa, Provinsi Nusa Tenggara Barat       |
| Sepatang, Gili          |                | Pulau          | 08°55'19.15" S<br>116°00'07.43" T | Kabupaten Lombok Barat, Provinsi Nusa Tenggara Barat  |
| Serise, Nisa            |                | Pulau          | 08°26'02.00" S<br>119°19'47.45" T | Kabupaten Bima, Provinsi Nusa Tenggara Barat          |
| Seroko, Pulau           |                | Pulau          | 08°33'43.15" S<br>117°41'51.01" T | Kabupaten Sumbawa, Provinsi Nusa Tenggara Barat       |
| Sesai, Pulau            |                | Pulau          | 08°45'01.00" S<br>116°42'56.99" T | Kabupaten Sumbawa Barat, Provinsi Nusa Tenggara Barat |
| Sido, Nisa              |                | Pulau          | 08°50'01.51" S<br>118°56'44.22" T | Kabupaten Bima, Provinsi Nusa Tenggara Barat          |
| Sipeno, Pulau           |                | Pulau          | 08°39'04.79" S<br>118°13'38.96" T | Kabupaten Dompu, Provinsi Nusa Tenggara Barat         |

| Nama Rupabumi              | Nama Lain           | Unsur Rupabumi | Koordinat                         | Keterangan Wilayah                                   |
|----------------------------|---------------------|----------------|-----------------------------------|--|
| So Ndoko, Pulau            |                     | Pulau          | 08°35'36.60" S<br>119°07'40.48" T | Kabupaten Bima, Provinsi Nusa Tenggara Barat         |
| Sobu Langgudu, Pulau       |                     | Pulau          | 08°49'14.09" S<br>118°57'14.83" T | Kabupaten Bima, Provinsi Nusa Tenggara Barat         |
| Sobu Na'E, Nisa            |                     | Pulau          | 08°32'54.26" S<br>119°15'58.54" T | Kabupaten Bima, Provinsi Nusa Tenggara Barat         |
| Sobu Sape, Nisa            |                     | Pulau          | 08°40'18.80" S<br>119°15'00.00" T | Kabupaten Bima, Provinsi Nusa Tenggara Barat         |
| Sobu To'I, Nisa            |                     | Pulau          | 08°32'50.44" S<br>119°15'50.37" T | Kabupaten Bima, Provinsi Nusa Tenggara Barat         |
| Solet, Gili                |                     | Pulau          | 08°49'38.13" S<br>115°52'12.70" T | Kabupaten Lombok Barat, Provinsi Nusa Tenggara Barat |
| Sudaq, Gili                |                     | Pulau          | 08°43'30.00" S<br>116°01'27.00" T | Kabupaten Lombok Barat, Provinsi Nusa Tenggara Barat |
| Sulat, Gili                |                     | Pulau          | 08°19'37.99" S<br>116°43'32.00" T | Kabupaten Lombok Timur, Provinsi Nusa Tenggara Barat |
| Sumbawa, Pulau             |                     | Pulau          | 08°49'00.58" S<br>117°57'05.32" T | Provinsi Nusa Tenggara Barat                         |
| Sumpu Kelapa Ica, Pulau    |                     | Pulau          | 08°40'15.98" S<br>119°14'14.76" T | Kabupaten Bima, Provinsi Nusa Tenggara Barat         |
| Sumpu Kelapa Ini, Pulau    |                     | Pulau          | 08°40'25.07" S<br>119°14'33.71" T | Kabupaten Bima, Provinsi Nusa Tenggara Barat         |
| Sumpu Kelapa Lima, Pulau   |                     | Pulau          | 08°40'22.79" S<br>119°14'32.68" T | Kabupaten Bima, Provinsi Nusa Tenggara Barat         |
| Sumpu Kelapa Ndua, Pulau   |                     | Pulau          | 08°40'18.37" S<br>119°14'16.66" T | Kabupaten Bima, Provinsi Nusa Tenggara Barat         |
| Sumpu Kelapa Pidu, Pulau   |                     | Pulau          | 08°40'29.13" S<br>119°14'35.66" T | Kabupaten Bima, Provinsi Nusa Tenggara Barat         |
| Sumpu Kelapa Tolu, Pulau   |                     | Pulau          | 08°40'21.67" S<br>119°14'24.98" T | Kabupaten Bima, Provinsi Nusa Tenggara Barat         |
| Sumpu Kelapa Upa, Pulau    |                     | Pulau          | 08°40'17.61" S<br>119°14'29.65" T | Kabupaten Bima, Provinsi Nusa Tenggara Barat         |
| Sumpu Kelapa Waru, Pulau   |                     | Pulau          | 08°40'15.98" S<br>119°14'40.79" T | Kabupaten Bima, Provinsi Nusa Tenggara Barat         |
| Sunut, Gili                |                     | Pulau          | 08°51'10.46" S<br>116°33'00.29" T | Kabupaten Lombok Timur, Provinsi Nusa Tenggara Barat |
| Sura, Pulau                |                     | Pulau          | 08°43'59.22" S<br>118°44'38.30" T | Kabupaten Bima, Provinsi Nusa Tenggara Barat         |
| Surak, Gili                |                     | Pulau          | 08°50'18.78" S<br>116°30'37.01" T | Kabupaten Lombok Timur, Provinsi Nusa Tenggara Barat |
| Takat Batang, Pulau        | Takat Batah Mandara | Pulau          | 08°27'26.59" S<br>116°51'35.95" T | Kabupaten Sumbawa, Provinsi Nusa Tenggara Barat      |
| Tanah Tanjung Lilin, Pulau |                     | Pulau          | 09°06'18.00" S<br>117°03'01.00" T | Kabupaten Sumbawa, Provinsi Nusa Tenggara Barat      |
| Tando Nguwu Na'E, Nisa     |                     | Pulau          | 08°39'06.89" S<br>119°13'36.11" T | Kabupaten Bima, Provinsi Nusa Tenggara Barat         |
| Tando Nguwu To'It, Nisa    |                     | Pulau          | 08°39'16.82" S<br>119°13'03.90" T | Kabupaten Bima, Provinsi Nusa Tenggara Barat         |
| Tanggaombo, Nisa           |                     | Pulau          | 08°44'25.26" S<br>118°41'32.91" T | Kabupaten Bima, Provinsi Nusa Tenggara Barat         |
| Tangkong, Gili             |                     | Pulau          | 08°43'23.63" S<br>116°00'50.80" T | Kabupaten Lombok Barat, Provinsi Nusa Tenggara Barat |
| Tanjung Batubolong, Pulau  |                     | Pulau          | 08°49'52.72" S<br>115°53'23.37" T | Kabupaten Lombok Barat, Provinsi Nusa Tenggara Barat |
| Tanjung Pandan, Pulau      |                     | Pulau          | 08°54'08.46" S<br>116°01'14.70" T | Kabupaten Lombok Barat, Provinsi Nusa Tenggara Barat |

| Nama Rupabumi                | Nama Lain | Unsur Rupabumi | Koordinat                         | Keterangan Wilayah                                       |
|------------------------------|-----------|----------------|-----------------------------------|--|
| Tanjung Rengkit Beliq, Pulau |           | Pulau          | 08°54'00.49" S<br>116°01'03.22" T | Kabupaten Lombok Barat,<br>Provinsi Nusa Tenggara Barat  |
| Tanjung Rengkit Kodeq, Pulau |           | Pulau          | 08°53'58.48" S<br>116°01'02.23" T | Kabupaten Lombok Barat,<br>Provinsi Nusa Tenggara Barat  |
| Tanjungbatumalang, Pulau     |           | Pulau          | 08°54'10.46" S<br>116°00'18.45" T | Kabupaten Lombok Barat,<br>Provinsi Nusa Tenggara Barat  |
| Tanjungdewa, Pulau           |           | Pulau          | 08°38'04.99" S<br>117°46'00.99" T | Kabupaten Sumbawa, Provinsi<br>Nusa Tenggara Barat       |
| Tanjungslaen, Pulau          |           | Pulau          | 08°54'49.96" S<br>116°11'00.43" T | Kabupaten Lombok Tengah,<br>Provinsi Nusa Tenggara Barat |
| Tapan, Gili                  |           | Pulau          | 08°33'43.16" S<br>117°49'13.93" T | Kabupaten Sumbawa, Provinsi<br>Nusa Tenggara Barat       |
| Taroa, Nisa                  |           | Pulau          | 08°37'27.21" S<br>119°11'11.34" T | Kabupaten Bima, Provinsi Nusa<br>Tenggara Barat          |
| Temudong, Pulau              |           | Pulau          | 08°22'47.77" S<br>117°03'19.22" T | Kabupaten Sumbawa, Provinsi<br>Nusa Tenggara Barat       |
| Tenar, Pulau                 |           | Pulau          | 08°33'20.32" S<br>117°47'13.14" T | Kabupaten Sumbawa, Provinsi<br>Nusa Tenggara Barat       |
| Tengar, Pulau                |           | Pulau          | 08°30'18.03" S<br>117°44'55.28" T | Kabupaten Sumbawa, Provinsi<br>Nusa Tenggara Barat       |
| Tengek, Gili                 |           | Pulau          | 08°55'19.25" S<br>116°26'46.00" T | Kabupaten Lombok Timur,<br>Provinsi Nusa Tenggara Barat  |
| Tepong Kodeq Due, Pulau      |           | Pulau          | 08°52'56.05" S<br>115°58'54.72" T | Kabupaten Lombok Barat,<br>Provinsi Nusa Tenggara Barat  |
| Tepong Kodeq Empat, Pulau    |           | Pulau          | 08°52'57.34" S<br>115°58'56.74" T | Kabupaten Lombok Barat,<br>Provinsi Nusa Tenggara Barat  |
| Tepong Kodeq Lime, Pulau     |           | Pulau          | 08°53'00.54" S<br>115°58'56.21" T | Kabupaten Lombok Barat,<br>Provinsi Nusa Tenggara Barat  |
| Tepong Kodeq Sekeq, Pulau    |           | Pulau          | 08°52'52.52" S<br>115°58'51.69" T | Kabupaten Lombok Barat,<br>Provinsi Nusa Tenggara Barat  |
| Tepong Kodeq Telu, Pulau     |           | Pulau          | 08°52'55.47" S<br>115°58'56.64" T | Kabupaten Lombok Barat,<br>Provinsi Nusa Tenggara Barat  |
| Tepong, Gili                 |           | Pulau          | 08°52'59.99" S<br>115°58'50.00" T | Kabupaten Lombok Barat,<br>Provinsi Nusa Tenggara Barat  |
| Terune, Batu                 |           | Pulau          | 08°49'27.82" S<br>115°50'40.39" T | Kabupaten Lombok Barat,<br>Provinsi Nusa Tenggara Barat  |
| Tige Daye, Pulau             |           | Pulau          | 08°53'20.47" S<br>115°59'15.29" T | Kabupaten Lombok Barat,<br>Provinsi Nusa Tenggara Barat  |
| Tige Lauq, Pulau             |           | Pulau          | 08°53'29.95" S<br>115°59'10.60" T | Kabupaten Lombok Barat,<br>Provinsi Nusa Tenggara Barat  |
| Tige Tengeq, Pulau           |           | Pulau          | 08°53'29.27" S<br>115°59'12.64" T | Kabupaten Lombok Barat,<br>Provinsi Nusa Tenggara Barat  |
| Toro Belanda, Nisa           |           | Pulau          | 08°41'24.68" S<br>118°22'14.81" T | Kabupaten Dompu, Provinsi<br>Nusa Tenggara Barat         |
| Toro Nggelu, Pulau           |           | Pulau          | 08°44'49.44" S<br>119°05'13.15" T | Kabupaten Bima, Provinsi Nusa<br>Tenggara Barat          |
| Toro Nggelu, Pulau           |           | Pulau          | 08°44'51.00" S<br>119°05'16.84" T | Kabupaten Bima, Provinsi Nusa<br>Tenggara Barat          |
| Toro Nggelu, Pulau           |           | Pulau          | 08°45'06.18" S<br>119°05'32.88" T | Kabupaten Bima, Provinsi Nusa<br>Tenggara Barat          |
| Toro Nggelu, Pulau           |           | Pulau          | 08°45'00.11" S<br>119°05'46.10" T | Kabupaten Bima, Provinsi Nusa<br>Tenggara Barat          |
| Toro Oi Ka'fo, Pulau         |           | Pulau          | 08°49'12.69" S<br>118°57'14.21" T | Kabupaten Bima, Provinsi Nusa<br>Tenggara Barat          |
| Torobero, Pulau              |           | Pulau          | 08°38'24.33" S<br>118°13'28.85" T | Kabupaten Dompu, Provinsi<br>Nusa Tenggara Barat         |

| Nama Rupabumi           | Nama Lain | Unsur Rupabumi | Koordinat                         | Keterangan Wilayah                                    |
|-------------------------|-----------|----------------|-----------------------------------|---|
| Toropinunga, Pulau      |           | Pulau          | 08°28'05.65" S<br>119°16'47.92" T | Kabupaten Bima, Provinsi Nusa Tenggara Barat          |
| Toroserise, Pulau       |           | Pulau          | 08°25'50.70" S<br>119°20'06.00" T | Kabupaten Bima, Provinsi Nusa Tenggara Barat          |
| Torowamba, Nisa         |           | Pulau          | 08°30'37.45" S<br>119°03'14.35" T | Kabupaten Bima, Provinsi Nusa Tenggara Barat          |
| Trawangan, Gili         |           | Pulau          | 08°21'03.19" S<br>116°02'11.00" T | Kabupaten Lombok Utara, Provinsi Nusa Tenggara Barat  |
| Tunggak Panggang, Pulau |           | Pulau          | 08°54'14.67" S<br>116°00'32.20" T | Kabupaten Lombok Barat, Provinsi Nusa Tenggara Barat  |
| Ujung Pandan, Pulau     |           | Pulau          | 08°54'01.06" S<br>116°00'53.70" T | Kabupaten Lombok Barat, Provinsi Nusa Tenggara Barat  |
| Ujungbatu, Gili         |           | Pulau          | 08°54'33.99" S<br>116°13'00.00" T | Kabupaten Lombok Tengah, Provinsi Nusa Tenggara Barat |
| Ujungkecibing, Gili     |           | Pulau          | 08°50'35.99" S<br>116°29'55.00" T | Kabupaten Lombok Timur, Provinsi Nusa Tenggara Barat  |
| Ular, Gili              |           | Pulau          | 08°43'41.99" S<br>115°59'21.00" T | Kabupaten Lombok Barat, Provinsi Nusa Tenggara Barat  |
| Ular, Pulau             |           | Pulau          | 08°25'46.12" S<br>119°01'59.51" T | Kabupaten Bima, Provinsi Nusa Tenggara Barat          |
| Ular, Pulau             |           | Pulau          | 08°29'57.99" S<br>116°49'09.00" T | Kabupaten Sumbawa Barat, Provinsi Nusa Tenggara Barat |
| Uma Peka, Pulau         |           | Pulau          | 08°45'38.55" S<br>118°49'31.84" T | Kabupaten Bima, Provinsi Nusa Tenggara Barat          |
| Umar Maye, Pulau        |           | Pulau          | 08°50'42.01" S<br>115°55'09.59" T | Kabupaten Lombok Barat, Provinsi Nusa Tenggara Barat  |
| Uwi, Nisa               |           | Pulau          | 08°41'44.03" S<br>119°11'58.38" T | Kabupaten Bima, Provinsi Nusa Tenggara Barat          |
| Wadu Peka, Pulau        |           | Pulau          | 08°45'45.10" S<br>118°51'41.47" T | Kabupaten Bima, Provinsi Nusa Tenggara Barat          |
| Wadu, Nisa              |           | Pulau          | 08°35'56.24" S<br>119°02'31.02" T | Kabupaten Bima, Provinsi Nusa Tenggara Barat          |
| Wadufambo, Pulau        |           | Pulau          | 08°31'54.01" S<br>119°00'59.10" T | Kabupaten Bima, Provinsi Nusa Tenggara Barat          |
| Wadukalate, Pulau       |           | Pulau          | 08°38'35.05" S<br>118°11'40.92" T | Kabupaten Dompu, Provinsi Nusa Tenggara Barat         |
| Wadukarente, Pulau      |           | Pulau          | 08°38'22.30" S<br>118°12'01.30" T | Kabupaten Dompu, Provinsi Nusa Tenggara Barat         |
| Wadulembo Da, Pulau     |           | Pulau          | 08°33'19.83" S<br>119°02'36.30" T | Kabupaten Bima, Provinsi Nusa Tenggara Barat          |
| Wadulembo Do, Pulau     |           | Pulau          | 08°33'21.17" S<br>119°02'37.18" T | Kabupaten Bima, Provinsi Nusa Tenggara Barat          |
| Wadulembo Woha, Pulau   |           | Pulau          | 08°33'21.37" S<br>119°02'38.36" T | Kabupaten Bima, Provinsi Nusa Tenggara Barat          |
| Wadumandi, Pulau        |           | Pulau          | 08°39'09.80" S<br>118°16'14.24" T | Kabupaten Dompu, Provinsi Nusa Tenggara Barat         |
| Wadumbee Da, Pulau      |           | Pulau          | 08°33'57.71" S<br>119°11'07.91" T | Kabupaten Bima, Provinsi Nusa Tenggara Barat          |
| Wadumbee Do, Pulau      |           | Pulau          | 08°34'51.67" S<br>119°12'01.58" T | Kabupaten Bima, Provinsi Nusa Tenggara Barat          |
| Wadumbee Woha, Pulau    |           | Pulau          | 08°34'12.20" S<br>119°11'48.30" T | Kabupaten Bima, Provinsi Nusa Tenggara Barat          |
| Wadumbolo, Nisa         |           | Pulau          | 08°42'29.99" S<br>119°11'42.71" T | Kabupaten Bima, Provinsi Nusa Tenggara Barat          |
| Wadumbolo, Nisa         |           | Pulau          | 08°53'02.00" S<br>118°30'09.00" T | Kabupaten Bima, Provinsi Nusa Tenggara Barat          |



| Nama Rupabumi          | Nama Lain | Unsur Rupabumi | Koordinat                         | Keterangan Wilayah                                    |
|------------------------|-----------|----------------|-----------------------------------|---|
| Wadurange, Pulau       |           | Pulau          | 08°38'31.95" S<br>118°15'54.02" T | Kabupaten Dompu, Provinsi Nusa Tenggara Barat         |
| Waduwi Da, Pulau       |           | Pulau          | 08°41'32.98" S<br>119°12'02.48" T | Kabupaten Bima, Provinsi Nusa Tenggara Barat          |
| Waduwi Do, Pulau       |           | Pulau          | 08°41'33.50" S<br>119°12'04.49" T | Kabupaten Bima, Provinsi Nusa Tenggara Barat          |
| Waduwi Woha, Pulau     |           | Pulau          | 08°41'33.30" S<br>119°12'03.18" T | Kabupaten Bima, Provinsi Nusa Tenggara Barat          |
| Wane, Nisa             |           | Pulau          | 08°44'43.01" S<br>118°41'41.72" T | Kabupaten Bima, Provinsi Nusa Tenggara Barat          |
| Wayang, Gili           |           | Pulau          | 08°54'51.00" S<br>116°11'16.29" T | Kabupaten Lombok Tengah, Provinsi Nusa Tenggara Barat |
| Wayang, Pulau          |           | Pulau          | 08°52'17.00" S<br>116°02'21.99" T | Kabupaten Lombok Barat, Provinsi Nusa Tenggara Barat  |
| Wiku Lembo Na'E, Pulau |           | Pulau          | 08°35'19.80" S<br>119°08'49.36" T | Kabupaten Bima, Provinsi Nusa Tenggara Barat          |
| Wiku Lembo To'l, Pulau |           | Pulau          | 08°35'24.66" S<br>119°09'01.93" T | Kabupaten Bima, Provinsi Nusa Tenggara Barat          |
| Wontu, Nisa            |           | Pulau          | 08°38'05.90" S<br>119°11'12.92" T | Kabupaten Bima, Provinsi Nusa Tenggara Barat          |





## **24. NUSA TENGGARA TIMUR**

---



| Nama Rupabumi           | Nama Lain  | Unsur Rupabumi | Koordinat                         | Keterangan Wilayah                                      |
|-------------------------|------------|----------------|-----------------------------------|---|
| Adonara, Pulau          |            | Pulau          | 08°19'59.99" S<br>123°10'00.00" T | Kabupaten Flores Timur, Provinsi Nusa Tenggara Timur    |
| Adupai 1, Pulau         |            | Pulau          | 10°13'57.99" S<br>120°09'28.90" T | Kabupaten Sumba Timur, Provinsi Nusa Tenggara Timur     |
| Adupai 2, Pulau         |            | Pulau          | 10°13'58.81" S<br>120°09'26.34" T | Kabupaten Sumba Timur, Provinsi Nusa Tenggara Timur     |
| Aiana, Pulau            |            | Pulau          | 10°43'45.99" S<br>122°59'28.00" T | Kabupaten Rote Ndao, Provinsi Nusa Tenggara Timur       |
| Aifo, Pulau             |            | Pulau          | 10°31'10.13" S<br>123°19'47.93" T | Kabupaten Rote Ndao, Provinsi Nusa Tenggara Timur       |
| Alor, Pulau             |            | Pulau          | 08°16'36.00" S<br>124°44'21.99" T | Kabupaten Alor, Provinsi Nusa Tenggara Timur            |
| Ambiloleh, Pulau        |            | Pulau          | 08°43'30.00" S<br>119°36'51.00" T | Kabupaten Manggarai Barat, Provinsi Nusa Tenggara Timur |
| Amjama, Pulau           |            | Pulau          | 08°36'13.97" S<br>119°31'45.99" T | Kabupaten Manggarai Barat, Provinsi Nusa Tenggara Timur |
| Ana Duasa, Nusa         |            | Pulau          | 10°54'45.00" S<br>123°01'19.99" T | Kabupaten Rote Ndao, Provinsi Nusa Tenggara Timur       |
| Ana Esasa, Nusa         |            | Pulau          | 10°54'28.00" S<br>123°01'13.00" T | Kabupaten Rote Ndao, Provinsi Nusa Tenggara Timur       |
| Ana, Pulau              |            | Pulau          | 10°28'24.97" S<br>123°24'42.14" T | Kabupaten Rote Ndao, Provinsi Nusa Tenggara Timur       |
| Anahodi, Pulau          |            | Pulau          | 09°41'49.16" S<br>119°03'22.34" T | Kabupaten Sumba Barat, Provinsi Nusa Tenggara Timur     |
| Anameha, Pulau          |            | Pulau          | 09°41'53.80" S<br>119°03'29.58" T | Kabupaten Sumba Barat, Provinsi Nusa Tenggara Timur     |
| Babi, Pulau             |            | Pulau          | 08°25'23.99" S<br>122°30'32.00" T | Kabupaten Sikka, Provinsi Nusa Tenggara Timur           |
| Babi, Pulau             |            | Pulau          | 08°23'31.78" S<br>121°00'41.61" T | Kabupaten Ngada, Provinsi Nusa Tenggara Timur           |
| Babi, Pulau             | Pulau Wawi | Pulau          | 08°25'14.94" S<br>121°08'01.93" T | Kabupaten Ngada, Provinsi Nusa Tenggara Timur           |
| Bajo, Pulau             |            | Pulau          | 08°29'16.00" S<br>119°52'00.99" T | Kabupaten Manggarai Barat, Provinsi Nusa Tenggara Timur |
| Bakau, Nusa             |            | Pulau          | 08°22'53.74" S<br>121°03'29.00" T | Kabupaten Ngada, Provinsi Nusa Tenggara Timur           |
| Bakau, Pulau            |            | Pulau          | 08°23'59.44" S<br>121°01'03.21" T | Kabupaten Ngada, Provinsi Nusa Tenggara Timur           |
| Bale, Nisa              |            | Pulau          | 08°47'04.67" S<br>119°48'12.20" T | Kabupaten Manggarai Barat, Provinsi Nusa Tenggara Timur |
| Baleh Koe, Pulau        |            | Pulau          | 08°47'03.00" S<br>119°47'58.99" T | Kabupaten Manggarai Barat, Provinsi Nusa Tenggara Timur |
| Balohokmonegoro, Pulau  |            | Pulau          | 09°43'09.99" S<br>119°06'20.99" T | Kabupaten Sumba Barat, Provinsi Nusa Tenggara Timur     |
| Bangkau, Pulau          |            | Pulau          | 08°33'00.00" S<br>119°47'08.00" T | Kabupaten Manggarai Barat, Provinsi Nusa Tenggara Timur |
| Bannitallu, Pulau       |            | Pulau          | 10°33'00.01" S<br>121°57'59.59" T | Kabupaten Sabu Raijua, Provinsi Nusa Tenggara Timur     |
| Bara, Nusa              |            | Pulau          | 08°38'54.39" S<br>119°34'09.59" T | Kabupaten Manggarai Barat, Provinsi Nusa Tenggara Timur |
| Barenggemonokodi, Pulau |            | Pulau          | 09°42'59.00" S<br>119°06'01.00" T | Kabupaten Sumba Barat, Provinsi Nusa Tenggara Timur     |
| Barresu Saha, Pulau     |            | Pulau          | 08°30'38.22" S<br>119°41'45.62" T | Kabupaten Manggarai Barat, Provinsi Nusa Tenggara Timur |
| Barussutaha, Pulau      |            | Pulau          | 08°47'54.85" S<br>119°42'25.52" T | Kabupaten Manggarai Barat, Provinsi Nusa Tenggara Timur |

|                          |       |                                   |   |
|--------------------------|-------|-----------------------------------|---|
| Batang, Pulau            | Pulau | 08°13'54.00" S<br>124°04'55.99" T | Kabupaten Alor, Provinsi Nusa Tenggara Timur            |
| Batek, Pulau             | Pulau | 09°15'24.99" S<br>123°59'37.00" T | Kabupaten Kupang, Provinsi Nusa Tenggara Timur          |
| Batu Foebao Anak, Pulau  | Pulau | 10°54'56.54" S<br>122°57'25.58" T | Kabupaten Rote Ndao, Provinsi Nusa Tenggara Timur       |
| Batu Foebao Mook, Pulau  | Pulau | 10°54'58.83" S<br>122°57'24.80" T | Kabupaten Rote Ndao, Provinsi Nusa Tenggara Timur       |
| Batu Indi, Pulau         | Pulau | 10°29'51.48" S<br>123°23'50.67" T | Kabupaten Rote Ndao, Provinsi Nusa Tenggara Timur       |
| Batu Mandi, Pulau        | Pulau | 08°46'20.63" S<br>119°48'12.15" T | Kabupaten Manggarai Barat, Provinsi Nusa Tenggara Timur |
| Batu Mbui Anak, Pulau    | Pulau | 10°55'32.82" S<br>122°59'36.60" T | Kabupaten Rote Ndao, Provinsi Nusa Tenggara Timur       |
| Batu Mbui Mook, Pulau    | Pulau | 10°55'31.40" S<br>122°59'37.55" T | Kabupaten Rote Ndao, Provinsi Nusa Tenggara Timur       |
| Batu Ndunak, Pulau       | Pulau | 10°51'35.01" S<br>123°05'12.08" T | Kabupaten Rote Ndao, Provinsi Nusa Tenggara Timur       |
| Batu Ngi, Pulau          | Pulau | 10°43'43.81" S<br>123°01'24.68" T | Kabupaten Rote Ndao, Provinsi Nusa Tenggara Timur       |
| Batu Pana Anak, Pulau    | Pulau | 10°55'04.93" S<br>122°57'01.50" T | Kabupaten Rote Ndao, Provinsi Nusa Tenggara Timur       |
| Batu Pana Mook, Pulau    | Pulau | 10°55'04.73" S<br>122°57'01.21" T | Kabupaten Rote Ndao, Provinsi Nusa Tenggara Timur       |
| Batu Pote, Pulau         | Pulau | 08°48'33.12" S<br>119°38'03.88" T | Kabupaten Manggarai Barat, Provinsi Nusa Tenggara Timur |
| Batu Telu, Pulau         | Pulau | 10°39'03.57" S<br>123°07'22.98" T | Kabupaten Rote Ndao, Provinsi Nusa Tenggara Timur       |
| Batu Tetemanggi'k, Pulau | Pulau | 10°39'08.70" S<br>123°07'20.18" T | Kabupaten Rote Ndao, Provinsi Nusa Tenggara Timur       |
| Batu, Pulau              | Pulau | 08°24'23.17" S<br>121°01'27.63" T | Kabupaten Ngada, Provinsi Nusa Tenggara Timur           |
| Batu, Pulau              | Pulau | 08°34'19.89" S<br>119°44'57.85" T | Kabupaten Manggarai Barat, Provinsi Nusa Tenggara Timur |
| Batuana Lain, Pulau      | Pulau | 10°30'38.68" S<br>123°26'20.00" T | Kabupaten Rote Ndao, Provinsi Nusa Tenggara Timur       |
| Batuana, Pulau           | Pulau | 10°33'46.94" S<br>123°23'21.11" T | Kabupaten Rote Ndao, Provinsi Nusa Tenggara Timur       |
| Batudaefui, Pulau        | Pulau | 10°50'01.00" S<br>123°10'46.99" T | Kabupaten Rote Ndao, Provinsi Nusa Tenggara Timur       |
| Batudidiki, Pulau        | Pulau | 08°40'34.69" S<br>119°31'59.85" T | Kabupaten Manggarai Barat, Provinsi Nusa Tenggara Timur |
| Batuhitam, Pulau         | Pulau | 09°35'59.90" S<br>123°42'21.99" T | Kabupaten Kupang, Provinsi Nusa Tenggara Timur          |
| Batuhun, Pulau           | Pulau | 10°39'51.99" S<br>123°06'06.99" T | Kabupaten Rote Ndao, Provinsi Nusa Tenggara Timur       |
| Batuinang, Pulau         | Pulau | 10°14'06.06" S<br>123°24'41.17" T | Kabupaten Kupang, Provinsi Nusa Tenggara Timur          |
| Batukapa, Pulau          | Pulau | 10°33'09.01" S<br>123°22'49.98" T | Kabupaten Rote Ndao, Provinsi Nusa Tenggara Timur       |
| Batukindi, Pulau         | Pulau | 10°29'36.76" S<br>123°24'09.07" T | Kabupaten Rote Ndao, Provinsi Nusa Tenggara Timur       |
| Batukisak, Pulau         | Pulau | 10°43'48.79" S<br>123°00'44.24" T | Kabupaten Rote Ndao, Provinsi Nusa Tenggara Timur       |
| Batulilok, Pulau         | Pulau | 10°55'10.19" S<br>123°01'50.17" T | Kabupaten Rote Ndao, Provinsi Nusa Tenggara Timur       |
| Batulole, Pulau          | Pulau | 10°56'26.10" S<br>122°57'20.52" T | Kabupaten Rote Ndao, Provinsi Nusa Tenggara Timur       |

|                              |       |                                   |  |
|------------------------------|-------|-----------------------------------|--|
| Batuluak, Pulau              | Pulau | 10°35'45.06" S<br>123°23'29.49" T | Kabupaten Rote Ndao, Provinsi<br>Nusa Tenggara Timur       |
| Batumandi Barat, Pulau       | Pulau | 08°30'01.00" S<br>119°42'37.00" T | Kabupaten Manggarai Barat,<br>Provinsi Nusa Tenggara Timur |
| Batumandi Utara, Pulau       | Pulau | 08°29'13.98" S<br>119°43'52.82" T | Kabupaten Manggarai Barat,<br>Provinsi Nusa Tenggara Timur |
| Batumandi, Pulau             | Pulau | 08°07'15.62" S<br>122°08'05.48" T | Kabupaten Sikka, Provinsi Nusa<br>Tenggara Timur           |
| Batumanupui, Pulau           | Pulau | 10°32'55.72" S<br>123°22'36.01" T | Kabupaten Rote Ndao, Provinsi<br>Nusa Tenggara Timur       |
| Batumasir, Pulau             | Pulau | 10°55'49.00" S<br>122°58'52.00" T | Kabupaten Rote Ndao, Provinsi<br>Nusa Tenggara Timur       |
| Batumatua Ana, Pulau         | Pulau | 10°51'48.45" S<br>122°59'20.50" T | Kabupaten Rote Ndao, Provinsi<br>Nusa Tenggara Timur       |
| Batumatua, Pulau             | Pulau | 10°51'51.00" S<br>122°59'30.00" T | Kabupaten Rote Ndao, Provinsi<br>Nusa Tenggara Timur       |
| Batumbor, Pulau              | Pulau | 10°55'31.63" S<br>122°54'31.29" T | Kabupaten Rote Ndao, Provinsi<br>Nusa Tenggara Timur       |
| Batumulu Kona, Pulau         | Pulau | 10°32'08.00" S<br>123°22'05.99" T | Kabupaten Rote Ndao, Provinsi<br>Nusa Tenggara Timur       |
| Batunafu, Pulau              | Pulau | 10°53'50.16" S<br>122°58'08.91" T | Kabupaten Rote Ndao, Provinsi<br>Nusa Tenggara Timur       |
| Batundanda, Pulau            | Pulau | 10°54'45.23" S<br>122°54'01.67" T | Kabupaten Rote Ndao, Provinsi<br>Nusa Tenggara Timur       |
| Batuovak, Pulau              | Pulau | 10°44'01.56" S<br>122°55'49.48" T | Kabupaten Rote Ndao, Provinsi<br>Nusa Tenggara Timur       |
| Batupana Dua, Pulau          | Pulau | 10°55'25.81" S<br>122°59'12.00" T | Kabupaten Rote Ndao, Provinsi<br>Nusa Tenggara Timur       |
| Batupana Esa, Pulau          | Pulau | 10°55'21.00" S<br>123°00'10.00" T | Kabupaten Rote Ndao, Provinsi<br>Nusa Tenggara Timur       |
| Batupengah, Pulau            | Pulau | 08°34'38.36" S<br>119°40'51.93" T | Kabupaten Manggarai Barat,<br>Provinsi Nusa Tenggara Timur |
| Batupianitas Ana, Pulau      | Pulau | 10°29'37.12" S<br>123°24'09.53" T | Kabupaten Rote Ndao, Provinsi<br>Nusa Tenggara Timur       |
| Batupianitas Tua, Pulau      | Pulau | 10°29'36.83" S<br>123°24'10.41" T | Kabupaten Rote Ndao, Provinsi<br>Nusa Tenggara Timur       |
| Batuputih Palinta Sa, Pulau  | Pulau | 08°30'37.23" S<br>119°42'43.13" T | Kabupaten Manggarai Barat,<br>Provinsi Nusa Tenggara Timur |
| Batuputih Palinta Sua, Pulau | Pulau | 08°30'31.86" S<br>119°42'41.20" T | Kabupaten Manggarai Barat,<br>Provinsi Nusa Tenggara Timur |
| Batuputih, Pulau             | Pulau | 08°29'22.38" S<br>119°45'24.47" T | Kabupaten Manggarai Barat,<br>Provinsi Nusa Tenggara Timur |
| Batusa, Nusa                 | Pulau | 08°28'23.99" S<br>119°52'05.00" T | Kabupaten Manggarai Barat,<br>Provinsi Nusa Tenggara Timur |
| Batusoe, Pulau               | Pulau | 10°54'51.81" S<br>122°58'35.86" T | Kabupaten Rote Ndao, Provinsi<br>Nusa Tenggara Timur       |
| Batutanjungmas, Pulau        | Pulau | 09°37'38.33" S<br>123°40'27.08" T | Kabupaten Kupang, Provinsi<br>Nusa Tenggara Timur          |
| Batutara, Pulau              | Pulau | 07°47'30.00" S<br>123°35'29.00" T | Kabupaten Lembata, Provinsi<br>Nusa Tenggara Timur         |
| Batutelu Muli, Pulau         | Pulau | 10°53'06.20" S<br>123°02'38.20" T | Kabupaten Rote Ndao, Provinsi<br>Nusa Tenggara Timur       |
| Batutelu Ndulu, Pulau        | Pulau | 10°53'06.54" S<br>123°02'40.25" T | Kabupaten Rote Ndao, Provinsi<br>Nusa Tenggara Timur       |
| Batutelu Talada, Pulau       | Pulau | 10°53'05.71" S<br>123°02'36.17" T | Kabupaten Rote Ndao, Provinsi<br>Nusa Tenggara Timur       |
| Batutiang Bendera, Pulau     | Pulau | 10°43'30.30" S<br>123°01'39.02" T | Kabupaten Rote Ndao, Provinsi<br>Nusa Tenggara Timur       |

|                           |       |                                   |  |
|---------------------------|-------|-----------------------------------|--|
| Batutiga Selatan, Pulau   | Pulau | 08°36'11.62" S<br>119°34'41.38" T | Kabupaten Manggarai Barat,<br>Provinsi Nusa Tenggara Timur |
| Batutiga Tengah, Pulau    | Pulau | 08°36'10.00" S<br>119°34'40.47" T | Kabupaten Manggarai Barat,<br>Provinsi Nusa Tenggara Timur |
| Batutiga Utara, Pulau     | Pulau | 08°36'09.16" S<br>119°34'40.60" T | Kabupaten Manggarai Barat,<br>Provinsi Nusa Tenggara Timur |
| Batutua Kadale Dua, Pulau | Pulau | 10°43'40.53" S<br>123°01'22.44" T | Kabupaten Rote Ndao, Provinsi<br>Nusa Tenggara Timur       |
| Batutua Kadale Esa, Pulau | Pulau | 10°43'37.81" S<br>123°01'29.02" T | Kabupaten Rote Ndao, Provinsi<br>Nusa Tenggara Timur       |
| Bau, Pulau                | Pulau | 10°51'45.00" S<br>123°03'41.00" T | Kabupaten Rote Ndao, Provinsi<br>Nusa Tenggara Timur       |
| Bauren, Pulau             | Pulau | 10°33'00.96" S<br>123°21'35.17" T | Kabupaten Rote Ndao, Provinsi<br>Nusa Tenggara Timur       |
| Belen, Pulau              | Pulau | 08°36'13.00" S<br>122°50'44.00" T | Kabupaten Flores Timur, Provinsi<br>Nusa Tenggara Timur    |
| Belopo Belen, Pulau       | Pulau | 08°36'38.38" S<br>122°52'31.88" T | Kabupaten Flores Timur, Provinsi<br>Nusa Tenggara Timur    |
| Belopo Kre, Pulau         | Pulau | 08°38'12.17" S<br>122°54'04.35" T | Kabupaten Flores Timur, Provinsi<br>Nusa Tenggara Timur    |
| Benci Kide, Nusa          | Pulau | 08°44'33.42" S<br>119°24'36.09" T | Kabupaten Manggarai Barat,<br>Provinsi Nusa Tenggara Timur |
| Benci Kodang, Nusa        | Pulau | 08°44'33.25" S<br>119°24'40.61" T | Kabupaten Manggarai Barat,<br>Provinsi Nusa Tenggara Timur |
| Besar, Pulau              | Pulau | 08°27'33.99" S<br>122°22'23.99" T | Kabupaten Sikka, Provinsi Nusa<br>Tenggara Timur           |
| Bibi Mane, Nusa           | Pulau | 10°54'46.64" S<br>122°53'22.12" T | Kabupaten Rote Ndao, Provinsi<br>Nusa Tenggara Timur       |
| Bibi, Pulau               | Pulau | 10°27'22.00" S<br>123°19'53.00" T | Kabupaten Rote Ndao, Provinsi<br>Nusa Tenggara Timur       |
| Bibik Ana, Pulau          | Pulau | 10°55'17.00" S<br>123°00'02.99" T | Kabupaten Rote Ndao, Provinsi<br>Nusa Tenggara Timur       |
| Bibik, Pulau              | Pulau | 10°55'32.99" S<br>122°59'47.00" T | Kabupaten Rote Ndao, Provinsi<br>Nusa Tenggara Timur       |
| Bidadari Kecil, Pulau     | Pulau | 08°29'08.29" S<br>119°50'20.42" T | Kabupaten Manggarai Barat,<br>Provinsi Nusa Tenggara Timur |
| Bidadari, Pulau           | Pulau | 08°28'53.90" S<br>119°50'16.59" T | Kabupaten Manggarai Barat,<br>Provinsi Nusa Tenggara Timur |
| Bidi Lima, Pulau          | Pulau | 08°38'13.38" S<br>119°23'38.87" T | Kabupaten Manggarai Barat,<br>Provinsi Nusa Tenggara Timur |
| Bidi Pat, Pulau           | Pulau | 08°38'13.06" S<br>119°23'40.40" T | Kabupaten Manggarai Barat,<br>Provinsi Nusa Tenggara Timur |
| Bidi Sa, Pulau            | Pulau | 08°38'09.25" S<br>119°23'47.86" T | Kabupaten Manggarai Barat,<br>Provinsi Nusa Tenggara Timur |
| Bidi Sua, Pulau           | Pulau | 08°38'06.02" S<br>119°23'44.22" T | Kabupaten Manggarai Barat,<br>Provinsi Nusa Tenggara Timur |
| Bidi Tellu, Pulau         | Pulau | 08°38'12.85" S<br>119°23'41.35" T | Kabupaten Manggarai Barat,<br>Provinsi Nusa Tenggara Timur |
| Bidi, Pulau               | Pulau | 08°38'10.02" S<br>119°23'43.93" T | Kabupaten Manggarai Barat,<br>Provinsi Nusa Tenggara Timur |
| Bincong, Pulau            | Pulau | 08°37'05.92" S<br>119°22'48.09" T | Kabupaten Manggarai Barat,<br>Provinsi Nusa Tenggara Timur |
| Bisakokoek, Pulau         | Pulau | 10°30'01.73" S<br>123°25'16.25" T | Kabupaten Rote Ndao, Provinsi<br>Nusa Tenggara Timur       |
| Bisapo'o, Pulau           | Pulau | 10°30'05.55" S<br>123°25'39.25" T | Kabupaten Rote Ndao, Provinsi<br>Nusa Tenggara Timur       |
| Boasala, Pulau            | Pulau | 08°35'48.00" S<br>119°47'30.99" T | Kabupaten Manggarai Barat,<br>Provinsi Nusa Tenggara Timur |

|                           |       |                                   |  |
|---------------------------|-------|-----------------------------------|--|
| Bokugawi, Pulau           | Pulau | 09°46'46.70" S<br>119°35'33.12" T | Kabupaten Sumba Barat,<br>Provinsi Nusa Tenggara Timur     |
| Bola Belen, Pulau         | Pulau | 08°38'21.14" S<br>122°53'58.88" T | Kabupaten Flores Timur, Provinsi<br>Nusa Tenggara Timur    |
| Bola Kre, Pulau           | Pulau | 08°38'22.22" S<br>122°53'53.87" T | Kabupaten Flores Timur, Provinsi<br>Nusa Tenggara Timur    |
| Bolakamba Kecil, Pulau    | Pulau | 09°54'25.99" S<br>119°46'10.99" T | Kabupaten Sumba Timur,<br>Provinsi Nusa Tenggara Timur     |
| Bolakamba, Pulau          | Pulau | 09°54'25.99" S<br>119°46'01.99" T | Kabupaten Sumba Timur,<br>Provinsi Nusa Tenggara Timur     |
| Boleng, Pulau             | Pulau | 08°26'08.23" S<br>119°59'30.32" T | Kabupaten Manggarai Barat,<br>Provinsi Nusa Tenggara Timur |
| Bolong, Pulau             | Pulau | 08°37'00.99" S<br>119°28'31.00" T | Kabupaten Manggarai Barat,<br>Provinsi Nusa Tenggara Timur |
| Bolotelu Ki, Pulau        | Pulau | 10°31'26.00" S<br>123°23'17.99" T | Kabupaten Rote Ndao, Provinsi<br>Nusa Tenggara Timur       |
| Bolotelu Kona, Pulau      | Pulau | 10°31'28.55" S<br>123°23'15.23" T | Kabupaten Rote Ndao, Provinsi<br>Nusa Tenggara Timur       |
| Bolotelu Ledo Tena, Pulau | Pulau | 10°31'32.00" S<br>123°23'12.99" T | Kabupaten Rote Ndao, Provinsi<br>Nusa Tenggara Timur       |
| Bolotelu Ledo Ti, Pulau   | Pulau | 10°31'32.99" S<br>123°23'17.99" T | Kabupaten Rote Ndao, Provinsi<br>Nusa Tenggara Timur       |
| Bonggo Dua, Pulau         | Pulau | 10°55'46.99" S<br>122°58'04.00" T | Kabupaten Rote Ndao, Provinsi<br>Nusa Tenggara Timur       |
| Bonggo Esa, Pulau         | Pulau | 10°55'44.53" S<br>122°58'05.67" T | Kabupaten Rote Ndao, Provinsi<br>Nusa Tenggara Timur       |
| Boti Anasa, Nusa          | Pulau | 10°28'59.00" S<br>123°23'48.00" T | Kabupaten Rote Ndao, Provinsi<br>Nusa Tenggara Timur       |
| Botisa, Nusa              | Pulau | 10°29'21.99" S<br>123°23'43.00" T | Kabupaten Rote Ndao, Provinsi<br>Nusa Tenggara Timur       |
| Buaya, Pulau              | Pulau | 08°10'37.99" S<br>124°22'34.00" T | Kabupaten Alor, Provinsi Nusa<br>Tenggara Timur            |
| Bubu, Pulau               | Pulau | 08°47'19.03" S<br>119°40'14.31" T | Kabupaten Manggarai Barat,<br>Provinsi Nusa Tenggara Timur |
| Bubuyoh, Pulau            | Pulau | 08°46'45.59" S<br>119°36'44.91" T | Kabupaten Manggarai Barat,<br>Provinsi Nusa Tenggara Timur |
| Bugis Besar, Pulau        | Pulau | 08°29'44.00" S<br>119°34'52.00" T | Kabupaten Manggarai Barat,<br>Provinsi Nusa Tenggara Timur |
| Bugis Kecil, Pulau        | Pulau | 08°29'20.00" S<br>119°35'19.51" T | Kabupaten Manggarai Barat,<br>Provinsi Nusa Tenggara Timur |
| Buntar, Pulau             | Pulau | 08°47'46.64" S<br>119°37'22.14" T | Kabupaten Manggarai Barat,<br>Provinsi Nusa Tenggara Timur |
| Burung, Pulau             | Pulau | 10°01'30.00" S<br>123°39'06.99" T | Kabupaten Kupang, Provinsi<br>Nusa Tenggara Timur          |
| Butu Mulu Ki, Pulau       | Pulau | 10°32'05.70" S<br>123°22'06.33" T | Kabupaten Rote Ndao, Provinsi<br>Nusa Tenggara Timur       |
| Dambilah, Pulau           | Pulau | 08°28'01.99" S<br>122°26'26.99" T | Kabupaten Sikka, Provinsi Nusa<br>Tenggara Timur           |
| Dana, Pulau               | Pulau | 10°49'30.00" S<br>121°16'34.00" T | Kabupaten Sabu Raijua, Provinsi<br>Nusa Tenggara Timur     |
| Dangkasa, Nusa            | Pulau | 08°41'12.99" S<br>119°45'07.99" T | Kabupaten Manggarai Barat,<br>Provinsi Nusa Tenggara Timur |
| Dengka, Pulau             | Pulau | 10°43'45.99" S<br>122°57'02.00" T | Kabupaten Rote Ndao, Provinsi<br>Nusa Tenggara Timur       |
| Denta, Nisa               | Pulau | 08°41'49.32" S<br>119°42'35.94" T | Kabupaten Manggarai Barat,<br>Provinsi Nusa Tenggara Timur |
| Dete, Pulau               | Pulau | 10°54'57.83" S<br>122°57'20.09" T | Kabupaten Rote Ndao, Provinsi<br>Nusa Tenggara Timur       |

|                        |                     |                                   |  |
|------------------------|---------------------|-----------------------------------|--|
| Didiki Kanang, Pulau   | Pulau               | 08°31'54.00" S<br>119°47'30.00" T | Kabupaten Manggarai Barat,<br>Provinsi Nusa Tenggara Timur         |
| Didiki Kidal, Pulau    | Pulau               | 08°31'53.00" S<br>119°47'35.00" T | Kabupaten Manggarai Barat,<br>Provinsi Nusa Tenggara Timur         |
| Do'O, Pulau            | Pulau               | 10°49'46.99" S<br>122°44'22.99" T | Kabupaten Rote Ndao, Provinsi<br>Nusa Tenggara Timur               |
| Donga, Pulau           | Pulau               | 08°42'00.20" S<br>119°31'26.40" T | Kabupaten Manggarai Barat,<br>Provinsi Nusa Tenggara Timur         |
| Dua Kecil, Pulau       | Pulau               | 08°21'53.38" S<br>121°01'03.43" T | Kabupaten Ngada, Provinsi Nusa<br>Tenggara Timur                   |
| Dua, Pulau             | Pulau               | 08°21'47.52" S<br>121°00'56.86" T | Kabupaten Ngada, Provinsi Nusa<br>Tenggara Timur                   |
| Duasa, Nusa            | Pulau               | 10°28'52.75" S<br>123°23'59.41" T | Kabupaten Rote Ndao, Provinsi<br>Nusa Tenggara Timur               |
| Embo Abu, Pulau        | Pulau               | 08°40'13.93" S<br>119°41'24.51" T | Kabupaten Manggarai Barat,<br>Provinsi Nusa Tenggara Timur         |
| Ende, Pulau            | Pulau               | 08°53'20.00" S<br>121°31'18.99" T | Kabupaten Ende, Provinsi Nusa<br>Tenggara Timur                    |
| Esasa, Nusa            | Pulau               | 10°28'46.99" S<br>123°24'02.00" T | Kabupaten Rote Ndao, Provinsi<br>Nusa Tenggara Timur               |
| Faliti, Pulau          | Pulau               | 10°32'03.99" S<br>123°22'35.00" T | Kabupaten Rote Ndao, Provinsi<br>Nusa Tenggara Timur               |
| Fatu Me', Pulau        | Batu Merah<br>Pulau | 09°52'24.98" S<br>124°45'21.89" T | Kabupaten Timor Tengah<br>Selatan, Provinsi Nusa Tenggara<br>Timur |
| Fatuatoni, Pulau       | Pulau               | 10°20'50.04" S<br>123°35'19.61" T | Kabupaten Kupang, Provinsi<br>Nusa Tenggara Timur                  |
| Fatubenao, Pulau       | Pulau               | 09°43'06.84" S<br>123°40'45.91" T | Kabupaten Kupang, Provinsi<br>Nusa Tenggara Timur                  |
| Fatufeu, Pulau         | Pulau               | 10°20'39.04" S<br>123°34'30.58" T | Kabupaten Kupang, Provinsi<br>Nusa Tenggara Timur                  |
| Fatumeo, Pulau         | Pulau               | 10°21'11.93" S<br>123°35'56.76" T | Kabupaten Kupang, Provinsi<br>Nusa Tenggara Timur                  |
| Fatunai, Pulau         | Pulau               | 10°20'12.27" S<br>123°34'10.84" T | Kabupaten Kupang, Provinsi<br>Nusa Tenggara Timur                  |
| Fatupene, Pulau        | Pulau               | 10°22'13.04" S<br>123°36'42.37" T | Kabupaten Kupang, Provinsi<br>Nusa Tenggara Timur                  |
| Fatusnasat, Pulau      | Pulau               | 10°20'31.67" S<br>123°34'21.16" T | Kabupaten Kupang, Provinsi<br>Nusa Tenggara Timur                  |
| Flores, Pulau          | Pulau               | 08°42'54.00" S<br>121°29'44.00" T | Provinsi Nusa Tenggara Timur                                       |
| Gadoh, Pulau           | Pulau               | 08°37'29.75" S<br>119°48'22.42" T | Kabupaten Manggarai Barat,<br>Provinsi Nusa Tenggara Timur         |
| Gadoh, Pulau           | Pulau               | 08°34'54.99" S<br>119°48'02.00" T | Kabupaten Manggarai Barat,<br>Provinsi Nusa Tenggara Timur         |
| Gambus, Pulau          | Pulau               | 08°14'26.99" S<br>123°16'43.00" T | Kabupaten Flores Timur, Provinsi<br>Nusa Tenggara Timur            |
| Genggo, Pulau          | Pulau               | 08°41'11.24" S<br>119°38'56.01" T | Kabupaten Manggarai Barat,<br>Provinsi Nusa Tenggara Timur         |
| Gindangau, Pulau       | Pulau               | 08°36'51.00" S<br>119°43'14.00" T | Kabupaten Manggarai Barat,<br>Provinsi Nusa Tenggara Timur         |
| Ginggo Selatan, Pulau  | Pulau               | 08°41'29.07" S<br>119°38'50.46" T | Kabupaten Manggarai Barat,<br>Provinsi Nusa Tenggara Timur         |
| Ginggo Tengah, Pulau   | Pulau               | 08°41'28.74" S<br>119°38'51.81" T | Kabupaten Manggarai Barat,<br>Provinsi Nusa Tenggara Timur         |
| Ginggo Utara, Pulau    | Pulau               | 08°41'21.00" S<br>119°38'56.00" T | Kabupaten Manggarai Barat,<br>Provinsi Nusa Tenggara Timur         |
| Golemale Kababa, Pulau | Pulau               | 09°45'10.51" S<br>119°10'59.56" T | Kabupaten Sumba Barat,<br>Provinsi Nusa Tenggara Timur             |



|                        |       |                                   |  |
|------------------------|-------|-----------------------------------|--|
| Golemale Madeta, Pulau | Pulau | 09°45'07.20" S<br>119°10'54.99" T | Kabupaten Sumba Barat,<br>Provinsi Nusa Tenggara Timur     |
| Gomo, Pulau            | Pulau | 08°35'30.82" S<br>121°31'36.20" T | Kabupaten Ende, Provinsi Nusa<br>Tenggara Timur            |
| Halima, Pulau          | Pulau | 08°24'15.72" S<br>121°01'34.21" T | Kabupaten Ngada, Provinsi Nusa<br>Tenggara Timur           |
| Halura, Pulau          | Pulau | 10°18'56.00" S<br>120°11'44.99" T | Kabupaten Sumba Timur,<br>Provinsi Nusa Tenggara Timur     |
| Heli Ana, Pulau        | Pulau | 10°57'15.99" S<br>122°52'50.00" T | Kabupaten Rote Ndao, Provinsi<br>Nusa Tenggara Timur       |
| Henu Anasa, Nusa       | Pulau | 10°29'30.00" S<br>123°23'06.00" T | Kabupaten Rote Ndao, Provinsi<br>Nusa Tenggara Timur       |
| Henusa, Pulau          | Pulau | 10°29'26.99" S<br>123°23'22.99" T | Kabupaten Rote Ndao, Provinsi<br>Nusa Tenggara Timur       |
| Huan Batun, Pulau      | Pulau | 10°51'30.60" S<br>123°05'10.06" T | Kabupaten Rote Ndao, Provinsi<br>Nusa Tenggara Timur       |
| Hundi Ama, Pulau       | Pulau | 10°31'17.00" S<br>123°23'30.99" T | Kabupaten Rote Ndao, Provinsi<br>Nusa Tenggara Timur       |
| Indi, Pulau            | Pulau | 10°28'56.39" S<br>123°21'04.88" T | Kabupaten Rote Ndao, Provinsi<br>Nusa Tenggara Timur       |
| Initengah, Pulau       | Pulau | 08°42'25.99" S<br>119°47'51.00" T | Kabupaten Manggarai Barat,<br>Provinsi Nusa Tenggara Timur |
| Intan Embo Abu, Pulau  | Pulau | 08°40'05.76" S<br>119°41'21.58" T | Kabupaten Manggarai Barat,<br>Provinsi Nusa Tenggara Timur |
| Intan, Pulau           | Pulau | 08°26'31.99" S<br>119°50'43.00" T | Kabupaten Manggarai Barat,<br>Provinsi Nusa Tenggara Timur |
| Kalong, Pulau          | Pulau | 08°36'18.87" S<br>119°46'06.03" T | Kabupaten Manggarai Barat,<br>Provinsi Nusa Tenggara Timur |
| Kalonjar 2, Pulau      | Pulau | 09°56'57.84" S<br>119°52'12.43" T | Kabupaten Sumba Timur,<br>Provinsi Nusa Tenggara Timur     |
| Kambing, Pulau         | Pulau | 10°14'24.00" S<br>123°26'01.00" T | Kabupaten Kupang, Provinsi<br>Nusa Tenggara Timur          |
| Kambing, Pulau         | Pulau | 08°25'58.00" S<br>123°52'59.99" T | Kabupaten Alor, Provinsi Nusa<br>Tenggara Timur            |
| Kambing, Pulau         | Pulau | 08°41'16.00" S<br>119°34'09.99" T | Kabupaten Manggarai Barat,<br>Provinsi Nusa Tenggara Timur |
| Kampas, Nusa           | Pulau | 08°33'08.61" S<br>119°33'56.98" T | Kabupaten Manggarai Barat,<br>Provinsi Nusa Tenggara Timur |
| Kanaker Dua, Pulau     | Pulau | 10°55'02.14" S<br>122°55'25.06" T | Kabupaten Rote Ndao, Provinsi<br>Nusa Tenggara Timur       |
| Kanaker Esa, Pulau     | Pulau | 10°55'24.24" S<br>122°55'51.14" T | Kabupaten Rote Ndao, Provinsi<br>Nusa Tenggara Timur       |
| Kanaker Telu, Pulau    | Pulau | 10°55'22.81" S<br>122°54'55.72" T | Kabupaten Rote Ndao, Provinsi<br>Nusa Tenggara Timur       |
| Kanawa, Pulau          | Pulau | 08°29'40.99" S<br>119°45'33.00" T | Kabupaten Manggarai Barat,<br>Provinsi Nusa Tenggara Timur |
| Kangaulaa, Nua         | Pulau | 09°47'21.37" S<br>119°36'39.21" T | Kabupaten Sumba Tengah,<br>Provinsi Nusa Tenggara Timur    |
| Kangge, Pulau          | Pulau | 08°22'09.00" S<br>123°55'43.00" T | Kabupaten Alor, Provinsi Nusa<br>Tenggara Timur            |
| Kapaduhumetung, Pulau  | Pulau | 09°56'32.25" S<br>119°52'02.16" T | Kabupaten Sumba Timur,<br>Provinsi Nusa Tenggara Timur     |
| Kapas, Pulau           | Pulau | 08°13'14.00" S<br>124°33'38.00" T | Kabupaten Alor, Provinsi Nusa<br>Tenggara Timur            |
| Kapassa, Nusa          | Pulau | 08°39'41.00" S<br>119°47'04.99" T | Kabupaten Manggarai Barat,<br>Provinsi Nusa Tenggara Timur |
| Keko Ana, Pulau        | Pulau | 10°35'04.94" S<br>123°21'54.18" T | Kabupaten Rote Ndao, Provinsi<br>Nusa Tenggara Timur       |

|                     |       |                                   |  |
|---------------------|-------|-----------------------------------|--|
| Keko Tua, Pulau     | Pulau | 10°35'08.00" S<br>123°21'51.99" T | Kabupaten Rote Ndao, Provinsi<br>Nusa Tenggara Timur       |
| Kelapa, Pulau       | Pulau | 08°29'07.00" S<br>119°51'27.00" T | Kabupaten Manggarai Barat,<br>Provinsi Nusa Tenggara Timur |
| Kelor Komodo, Pulau | Pulau | 08°32'33.00" S<br>119°34'00.99" T | Kabupaten Manggarai Barat,<br>Provinsi Nusa Tenggara Timur |
| Kelor, Pulau        | Pulau | 08°32'49.99" S<br>119°48'52.99" T | Kabupaten Manggarai Barat,<br>Provinsi Nusa Tenggara Timur |
| Kepa, Pulau         | Pulau | 08°16'23.99" S<br>124°24'04.00" T | Kabupaten Alor, Provinsi Nusa<br>Tenggara Timur            |
| Kera, Pulau         | Pulau | 10°05'21.99" S<br>123°33'24.00" T | Kabupaten Kupang, Provinsi<br>Nusa Tenggara Timur          |
| Keranga, Pulau      | Pulau | 08°32'12.23" S<br>119°36'50.50" T | Kabupaten Manggarai Barat,<br>Provinsi Nusa Tenggara Timur |
| Kerawansa, Nusa     | Pulau | 08°41'59.60" S<br>119°45'46.75" T | Kabupaten Manggarai Barat,<br>Provinsi Nusa Tenggara Timur |
| Keroko, Pulau       | Pulau | 08°14'49.89" S<br>123°17'33.14" T | Kabupaten Flores Timur, Provinsi<br>Nusa Tenggara Timur    |
| Kide, Nusa          | Pulau | 08°44'16.69" S<br>119°28'59.58" T | Kabupaten Manggarai Barat,<br>Provinsi Nusa Tenggara Timur |
| Kinde, Pulau        | Pulau | 08°28'33.65" S<br>121°19'09.36" T | Kabupaten Nagekeo, Provinsi<br>Nusa Tenggara Timur         |
| Klepor, Pulau       | Pulau | 08°31'05.00" S<br>119°42'43.99" T | Kabupaten Manggarai Barat,<br>Provinsi Nusa Tenggara Timur |
| Koa, Pulau          | Pulau | 08°34'00.00" S<br>121°30'06.00" T | Kabupaten Ende, Provinsi Nusa<br>Tenggara Timur            |
| Koatak, Pulau       | Pulau | 10°18'51.00" S<br>120°09'51.00" T | Kabupaten Sumba Timur,<br>Provinsi Nusa Tenggara Timur     |
| Kodang, Nusa        | Pulau | 08°31'04.01" S<br>119°24'46.78" T | Kabupaten Manggarai Barat,<br>Provinsi Nusa Tenggara Timur |
| Kodang, Nusa        | Pulau | 08°44'16.44" S<br>119°28'52.97" T | Kabupaten Manggarai Barat,<br>Provinsi Nusa Tenggara Timur |
| Kodang, Pulau       | Pulau | 08°44'11.26" S<br>119°22'54.81" T | Kabupaten Manggarai Barat,<br>Provinsi Nusa Tenggara Timur |
| Kode Besarsa, Nusa  | Pulau | 08°47'57.00" S<br>119°39'11.99" T | Kabupaten Manggarai Barat,<br>Provinsi Nusa Tenggara Timur |
| Kode Kecilsa, Nusa  | Pulau | 08°47'05.59" S<br>119°39'32.84" T | Kabupaten Manggarai Barat,<br>Provinsi Nusa Tenggara Timur |
| Kodi, Pulau         | Pulau | 10°43'47.74" S<br>122°57'46.97" T | Kabupaten Rote Ndao, Provinsi<br>Nusa Tenggara Timur       |
| Koja, Pulau         | Pulau | 08°29'47.00" S<br>122°23'53.00" T | Kabupaten Sikka, Provinsi Nusa<br>Tenggara Timur           |
| Kokasa, Nusa        | Pulau | 08°47'44.99" S<br>122°01'03.86" T | Kabupaten Sikka, Provinsi Nusa<br>Tenggara Timur           |
| Kolisia, Pulau      | Pulau | 08°31'40.48" S<br>122°05'18.76" T | Kabupaten Sikka, Provinsi Nusa<br>Tenggara Timur           |
| Kolong, Pulau       | Pulau | 08°22'53.40" S<br>121°01'32.56" T | Kabupaten Ngada, Provinsi Nusa<br>Tenggara Timur           |
| Komodo, Pulau       | Pulau | 08°34'36.99" S<br>119°27'04.00" T | Kabupaten Manggarai Barat,<br>Provinsi Nusa Tenggara Timur |
| Kondoh, Pulau       | Pulau | 08°26'38.00" S<br>122°25'53.00" T | Kabupaten Sikka, Provinsi Nusa<br>Tenggara Timur           |
| Konga, Pulau        | Pulau | 08°27'02.99" S<br>122°47'58.99" T | Kabupaten Flores Timur, Provinsi<br>Nusa Tenggara Timur    |
| Korokaili, Pulau    | Pulau | 08°50'58.22" S<br>121°40'44.50" T | Kabupaten Ende, Provinsi Nusa<br>Tenggara Timur            |
| Kowa, Pulau         | Pulau | 08°36'26.34" S<br>122°49'55.49" T | Kabupaten Flores Timur, Provinsi<br>Nusa Tenggara Timur    |

|                            |       |                                   |  |
|----------------------------|-------|-----------------------------------|--|
| Kukusan Besar, Pulau       | Pulau | 08°28'00.99" S<br>119°52'00.99" T | Kabupaten Manggarai Barat,<br>Provinsi Nusa Tenggara Timur |
| Kukusan Waicicu, Pulau     | Pulau | 08°27'50.00" S<br>119°52'09.99" T | Kabupaten Manggarai Barat,<br>Provinsi Nusa Tenggara Timur |
| Kukusan, Pulau             | Pulau | 08°33'01.00" S<br>119°48'06.99" T | Kabupaten Manggarai Barat,<br>Provinsi Nusa Tenggara Timur |
| Kuma, Pulau                | Pulau | 10°28'49.95" S<br>123°21'47.50" T | Kabupaten Rote Ndao, Provinsi<br>Nusa Tenggara Timur       |
| Kura, Pulau                | Pulau | 08°22'10.99" S<br>124°05'48.00" T | Kabupaten Alor, Provinsi Nusa<br>Tenggara Timur            |
| Kurasa, Nusa               | Pulau | 08°47'11.62" S<br>122°02'03.54" T | Kabupaten Sikka, Provinsi Nusa<br>Tenggara Timur           |
| La Winu, Pulau             | Pulau | 10°07'24.35" S<br>120°00'50.62" T | Kabupaten Sumba Timur,<br>Provinsi Nusa Tenggara Timur     |
| Laali, Pulau               | Pulau | 08°46'00.00" S<br>119°43'58.00" T | Kabupaten Manggarai Barat,<br>Provinsi Nusa Tenggara Timur |
| Labu Liang, Pulau          | Pulau | 08°44'57.30" S<br>119°22'04.46" T | Kabupaten Manggarai Barat,<br>Provinsi Nusa Tenggara Timur |
| Lafosa, Nusa               | Pulau | 10°32'24.00" S<br>123°22'03.00" T | Kabupaten Rote Ndao, Provinsi<br>Nusa Tenggara Timur       |
| Lahe, Pulau                | Pulau | 10°18'36.10" S<br>120°27'26.49" T | Kabupaten Sumba Timur,<br>Provinsi Nusa Tenggara Timur     |
| Lai, Pulau                 | Pulau | 10°52'19.99" S<br>123°03'41.00" T | Kabupaten Rote Ndao, Provinsi<br>Nusa Tenggara Timur       |
| Laikamemi, Pulau           | Pulau | 09°46'26.46" S<br>119°35'33.81" T | Kabupaten Sumba Barat,<br>Provinsi Nusa Tenggara Timur     |
| Laingzawa, Pulau           | Pulau | 08°24'01.00" S<br>121°01'36.00" T | Kabupaten Ngada, Provinsi Nusa<br>Tenggara Timur           |
| Landu, Pulau               | Pulau | 10°55'40.00" S<br>122°57'04.00" T | Kabupaten Rote Ndao, Provinsi<br>Nusa Tenggara Timur       |
| Langkoi Kecil Sa, Pulau    | Pulau | 08°44'44.85" S<br>119°22'22.19" T | Kabupaten Manggarai Barat,<br>Provinsi Nusa Tenggara Timur |
| Langkoi Kecil Sua, Pulau   | Pulau | 08°45'08.16" S<br>119°21'57.45" T | Kabupaten Manggarai Barat,<br>Provinsi Nusa Tenggara Timur |
| Langkoi Kecil Tellu, Pulau | Pulau | 08°45'08.36" S<br>119°21'54.41" T | Kabupaten Manggarai Barat,<br>Provinsi Nusa Tenggara Timur |
| Langkoi Kidi, Pulau        | Pulau | 08°44'23.57" S<br>119°22'12.50" T | Kabupaten Manggarai Barat,<br>Provinsi Nusa Tenggara Timur |
| Langkoi, Pulau             | Pulau | 08°44'35.00" S<br>119°22'09.99" T | Kabupaten Manggarai Barat,<br>Provinsi Nusa Tenggara Timur |
| Lapang, Pulau              | Pulau | 08°13'30.00" S<br>124°01'55.99" T | Kabupaten Alor, Provinsi Nusa<br>Tenggara Timur            |
| Lasa, Pulau                | Pulau | 08°35'56.00" S<br>119°29'40.99" T | Kabupaten Manggarai Barat,<br>Provinsi Nusa Tenggara Timur |
| Latungsa, Nusa             | Pulau | 08°23'00.00" S<br>120°59'39.04" T | Kabupaten Ngada, Provinsi Nusa<br>Tenggara Timur           |
| Lawa Darat, Gili           | Pulau | 08°28'09.00" S<br>119°33'32.00" T | Kabupaten Manggarai Barat,<br>Provinsi Nusa Tenggara Timur |
| Lawa Laut, Gili            | Pulau | 08°26'57.00" S<br>119°34'26.00" T | Kabupaten Manggarai Barat,<br>Provinsi Nusa Tenggara Timur |
| Lawa, Pulau                | Pulau | 08°37'27.99" S<br>119°31'40.00" T | Kabupaten Manggarai Barat,<br>Provinsi Nusa Tenggara Timur |
| Lawahang 1, Nuha           | Pulau | 10°04'01.54" S<br>120°00'32.58" T | Kabupaten Sumba Timur,<br>Provinsi Nusa Tenggara Timur     |
| Lawahang 2, Nuha           | Pulau | 10°04'00.72" S<br>120°00'29.30" T | Kabupaten Sumba Timur,<br>Provinsi Nusa Tenggara Timur     |
| Lawahang 3, Nuha           | Pulau | 10°04'00.55" S<br>120°00'31.84" T | Kabupaten Sumba Timur,<br>Provinsi Nusa Tenggara Timur     |

|                           |       |                                   |  |
|---------------------------|-------|-----------------------------------|--|
| Lawahang 4, Nuha          | Pulau | 10°03'59.25" S<br>120°00'31.25" T | Kabupaten Sumba Timur,<br>Provinsi Nusa Tenggara Timur     |
| Lawahang 5, Nuha          | Pulau | 10°03'58.79" S<br>120°00'30.03" T | Kabupaten Sumba Timur,<br>Provinsi Nusa Tenggara Timur     |
| Lawahang 6, Nuha          | Pulau | 10°03'56.56" S<br>120°00'29.72" T | Kabupaten Sumba Timur,<br>Provinsi Nusa Tenggara Timur     |
| Lawang Kecil, Pulau       | Pulau | 08°36'56.90" S<br>119°31'12.49" T | Kabupaten Manggarai Barat,<br>Provinsi Nusa Tenggara Timur |
| Lawera, Pulau             | Pulau | 10°06'08.25" S<br>120°00'49.17" T | Kabupaten Sumba Timur,<br>Provinsi Nusa Tenggara Timur     |
| Layaran Didiki, Pulau     | Pulau | 08°47'15.86" S<br>119°36'43.39" T | Kabupaten Manggarai Barat,<br>Provinsi Nusa Tenggara Timur |
| Layaran, Pulau            | Pulau | 08°47'28.00" S<br>119°36'58.00" T | Kabupaten Manggarai Barat,<br>Provinsi Nusa Tenggara Timur |
| Lema Ina, Pulau           | Pulau | 10°33'46.44" S<br>123°23'10.90" T | Kabupaten Rote Ndao, Provinsi<br>Nusa Tenggara Timur       |
| Lembata, Pulau            | Pulau | 08°24'16.99" S<br>123°32'04.99" T | Kabupaten Lembata, Provinsi<br>Nusa Tenggara Timur         |
| Lemina Ana, Pulau         | Pulau | 10°33'54.11" S<br>123°23'16.05" T | Kabupaten Rote Ndao, Provinsi<br>Nusa Tenggara Timur       |
| Lemina Tua, Pulau         | Pulau | 10°33'54.05" S<br>123°23'24.86" T | Kabupaten Rote Ndao, Provinsi<br>Nusa Tenggara Timur       |
| Lenga, Pulau              | Pulau | 08°36'00.00" S<br>119°29'17.00" T | Kabupaten Manggarai Barat,<br>Provinsi Nusa Tenggara Timur |
| Lengang, Pulau            | Pulau | 08°41'15.00" S<br>119°28'10.99" T | Kabupaten Manggarai Barat,<br>Provinsi Nusa Tenggara Timur |
| Lesong, Pulau             | Pulau | 08°47'48.70" S<br>119°37'21.20" T | Kabupaten Manggarai Barat,<br>Provinsi Nusa Tenggara Timur |
| Lia Jawu, Pulau           | Pulau | 09°45'32.32" S<br>119°30'49.64" T | Kabupaten Sumba Barat,<br>Provinsi Nusa Tenggara Timur     |
| Liang, Pulau              | Pulau | 08°43'43.61" S<br>119°23'24.41" T | Kabupaten Manggarai Barat,<br>Provinsi Nusa Tenggara Timur |
| Liangubowa, Pulau         | Pulau | 09°45'55.93" S<br>119°35'05.47" T | Kabupaten Sumba Barat,<br>Provinsi Nusa Tenggara Timur     |
| Lianguhewu, Pulau         | Pulau | 09°46'28.81" S<br>119°35'25.40" T | Kabupaten Sumba Barat,<br>Provinsi Nusa Tenggara Timur     |
| Lihaniwu, Pulau           | Pulau | 09°44'48.95" S<br>119°15'00.85" T | Kabupaten Sumba Barat,<br>Provinsi Nusa Tenggara Timur     |
| Lihu, Pulau               | Pulau | 08°38'43.00" S<br>119°33'20.00" T | Kabupaten Manggarai Barat,<br>Provinsi Nusa Tenggara Timur |
| Litang, Nuha              | Pulau | 09°55'40.89" S<br>119°49'40.37" T | Kabupaten Sumba Timur,<br>Provinsi Nusa Tenggara Timur     |
| Liung Duasa, Nusa         | Pulau | 10°56'32.38" S<br>122°57'03.91" T | Kabupaten Rote Ndao, Provinsi<br>Nusa Tenggara Timur       |
| Liung Esasa, Nusa         | Pulau | 10°56'37.76" S<br>122°57'06.85" T | Kabupaten Rote Ndao, Provinsi<br>Nusa Tenggara Timur       |
| Liung Hasa, Nusa          | Pulau | 10°56'30.00" S<br>122°56'57.00" T | Kabupaten Rote Ndao, Provinsi<br>Nusa Tenggara Timur       |
| Liung Telusa, Nusa        | Pulau | 10°56'30.61" S<br>122°57'03.30" T | Kabupaten Rote Ndao, Provinsi<br>Nusa Tenggara Timur       |
| Loang Pincong Kide, Pulau | Pulau | 08°35'16.10" S<br>119°22'19.71" T | Kabupaten Manggarai Barat,<br>Provinsi Nusa Tenggara Timur |
| Loang Pincong, Pulau      | Pulau | 08°35'17.40" S<br>119°22'20.92" T | Kabupaten Manggarai Barat,<br>Provinsi Nusa Tenggara Timur |
| Longos, Pulau             | Pulau | 08°20'44.00" S<br>120°07'54.00" T | Kabupaten Manggarai Barat,<br>Provinsi Nusa Tenggara Timur |
| Lua Tatara, Pulau         | Pulau | 10°54'35.64" S<br>122°58'03.71" T | Kabupaten Rote Ndao, Provinsi<br>Nusa Tenggara Timur       |

|                           |       |                                   |  |
|---------------------------|-------|-----------------------------------|--|
| Luhuhtare, Pulau          | Pulau | 08°31'32.54" S<br>119°21'56.58" T | Kabupaten Manggarai Barat,<br>Provinsi Nusa Tenggara Timur |
| Lulu Merau, Pulau         | Pulau | 09°57'56.29" S<br>119°54'07.02" T | Kabupaten Sumba Timur,<br>Provinsi Nusa Tenggara Timur     |
| Luwu, Pulau               | Pulau | 08°31'08.00" S<br>119°35'12.00" T | Kabupaten Manggarai Barat,<br>Provinsi Nusa Tenggara Timur |
| Majera, Pulau             | Pulau | 08°44'57.72" S<br>119°22'03.38" T | Kabupaten Manggarai Barat,<br>Provinsi Nusa Tenggara Timur |
| Makassar, Gili            | Pulau | 08°30'42.00" S<br>119°34'32.87" T | Kabupaten Manggarai Barat,<br>Provinsi Nusa Tenggara Timur |
| Malondobara Barat, Pulau  | Pulau | 09°42'51.61" S<br>119°05'42.84" T | Kabupaten Sumba Barat,<br>Provinsi Nusa Tenggara Timur     |
| Malondobara Timur, Pulau  | Pulau | 09°42'52.67" S<br>119°05'45.98" T | Kabupaten Sumba Barat,<br>Provinsi Nusa Tenggara Timur     |
| Mamano, Pulau             | Pulau | 08°35'07.47" S<br>119°47'36.63" T | Kabupaten Manggarai Barat,<br>Provinsi Nusa Tenggara Timur |
| Manduna, Pulau            | Pulau | 10°55'31.09" S<br>122°49'34.82" T | Kabupaten Rote Ndao, Provinsi<br>Nusa Tenggara Timur       |
| Mangga, Pulau             | Pulau | 08°35'49.26" S<br>119°23'06.37" T | Kabupaten Manggarai Barat,<br>Provinsi Nusa Tenggara Timur |
| Manggar, Pulau            | Pulau | 08°43'41.41" S<br>119°22'34.75" T | Kabupaten Manggarai Barat,<br>Provinsi Nusa Tenggara Timur |
| Manggaro Besar, Pulau     | Pulau | 10°54'52.13" S<br>122°57'14.36" T | Kabupaten Rote Ndao, Provinsi<br>Nusa Tenggara Timur       |
| Manggaro Kecil, Pulau     | Pulau | 10°54'52.31" S<br>122°57'09.50" T | Kabupaten Rote Ndao, Provinsi<br>Nusa Tenggara Timur       |
| Manggudu, Pulau           | Pulau | 10°19'49.00" S<br>120°07'03.00" T | Kabupaten Sumba Timur,<br>Provinsi Nusa Tenggara Timur     |
| Mangiatang, Pulau         | Pulau | 08°33'02.99" S<br>119°41'07.00" T | Kabupaten Manggarai Barat,<br>Provinsi Nusa Tenggara Timur |
| Manjaga, Pulau            | Pulau | 08°32'33.00" S<br>119°49'46.99" T | Kabupaten Manggarai Barat,<br>Provinsi Nusa Tenggara Timur |
| Manu, Nuha                | Pulau | 09°55'26.15" S<br>119°50'56.95" T | Kabupaten Sumba Timur,<br>Provinsi Nusa Tenggara Timur     |
| Manuksa, Nusa             | Pulau | 10°54'58.00" S<br>122°59'20.00" T | Kabupaten Rote Ndao, Provinsi<br>Nusa Tenggara Timur       |
| Manupui, Pulau            | Pulau | 10°32'53.67" S<br>123°22'36.70" T | Kabupaten Rote Ndao, Provinsi<br>Nusa Tenggara Timur       |
| Maranggangga, Pulau       | Pulau | 10°07'21.27" S<br>120°01'00.45" T | Kabupaten Sumba Timur,<br>Provinsi Nusa Tenggara Timur     |
| Mas, Pulau                | Pulau | 08°09'00.00" S<br>123°01'18.99" T | Kabupaten Flores Timur, Provinsi<br>Nusa Tenggara Timur    |
| Masapadaulung, Pulau      | Pulau | 09°55'40.69" S<br>119°49'59.30" T | Kabupaten Sumba Timur,<br>Provinsi Nusa Tenggara Timur     |
| Mataiki, Pulau            | Pulau | 09°47'21.87" S<br>119°36'50.43" T | Kabupaten Sumba Tengah,<br>Provinsi Nusa Tenggara Timur    |
| Maulain, Pulau            | Pulau | 10°38'53.26" S<br>123°09'23.96" T | Kabupaten Rote Ndao, Provinsi<br>Nusa Tenggara Timur       |
| Mauwang, Pulau            | Pulau | 08°33'25.99" S<br>119°37'52.00" T | Kabupaten Manggarai Barat,<br>Provinsi Nusa Tenggara Timur |
| Mborong, Pulau            | Pulau | 08°21'48.52" S<br>121°00'14.01" T | Kabupaten Ngada, Provinsi Nusa<br>Tenggara Timur           |
| Mbuimeok Anak Dulu, Pulau | Pulau | 10°55'09.15" S<br>122°56'53.94" T | Kabupaten Rote Ndao, Provinsi<br>Nusa Tenggara Timur       |
| Mbuimeok Anak Ki, Pulau   | Pulau | 10°55'02.37" S<br>122°56'52.57" T | Kabupaten Rote Ndao, Provinsi<br>Nusa Tenggara Timur       |
| Mbuimeok Anak Kona, Pulau | Pulau | 10°55'09.08" S<br>122°56'47.55" T | Kabupaten Rote Ndao, Provinsi<br>Nusa Tenggara Timur       |

|                           |            |                                   |  |
|---------------------------|------------|-----------------------------------|--|
| Mbuimeok Anak Muri, Pulau | Pulau      | 10°55'05.45" S<br>122°56'44.90" T | Kabupaten Rote Ndao, Provinsi<br>Nusa Tenggara Timur       |
| Mbuimeok, Pulau           | Pulau      | 10°55'07.61" S<br>122°56'50.79" T | Kabupaten Rote Ndao, Provinsi<br>Nusa Tenggara Timur       |
| Medang, Pulau             | Pulau      | 08°23'10.00" S<br>120°02'48.00" T | Kabupaten Manggarai Barat,<br>Provinsi Nusa Tenggara Timur |
| Meja, Pulau               | Pulau      | 08°23'24.00" S<br>121°04'14.99" T | Kabupaten Ngada, Provinsi Nusa<br>Tenggara Timur           |
| Meja, Pulau               | Nunsa Meja | 08°23'12.99" S<br>121°03'42.77" T | Kabupaten Ngada, Provinsi Nusa<br>Tenggara Timur           |
| Menjarite Basar, Pulau    | Pulau      | 08°27'20.76" S<br>119°56'09.31" T | Kabupaten Manggarai Barat,<br>Provinsi Nusa Tenggara Timur |
| Menjerite Dikki, Pulau    | Pulau      | 08°27'15.84" S<br>119°56'10.56" T | Kabupaten Manggarai Barat,<br>Provinsi Nusa Tenggara Timur |
| Merah, Pulau              | Pulau      | 10°19'32.99" S<br>123°20'35.99" T | Kabupaten Kupang, Provinsi<br>Nusa Tenggara Timur          |
| Meriang, Pulau            | Pulau      | 08°42'52.40" S<br>119°22'52.95" T | Kabupaten Manggarai Barat,<br>Provinsi Nusa Tenggara Timur |
| Messah, Pulau             | Pulau      | 08°31'40.00" S<br>119°44'46.00" T | Kabupaten Manggarai Barat,<br>Provinsi Nusa Tenggara Timur |
| Mete, Nusa                | Pulau      | 08°33'27.78" S<br>119°22'17.49" T | Kabupaten Manggarai Barat,<br>Provinsi Nusa Tenggara Timur |
| Mole, Pulau               | Pulau      | 08°35'26.00" S<br>119°43'36.99" T | Kabupaten Manggarai Barat,<br>Provinsi Nusa Tenggara Timur |
| Monyet, Pulau             | Pulau      | 08°29'44.00" S<br>119°52'07.00" T | Kabupaten Manggarai Barat,<br>Provinsi Nusa Tenggara Timur |
| Motang Kecil, Gili        | Pulau      | 08°49'24.28" S<br>119°47'09.15" T | Kabupaten Manggarai Barat,<br>Provinsi Nusa Tenggara Timur |
| Motang, Gili              | Pulau      | 08°48'28.00" S<br>119°47'12.99" T | Kabupaten Manggarai Barat,<br>Provinsi Nusa Tenggara Timur |
| Muang, Pulau              | Pulau      | 08°42'22.00" S<br>119°46'00.00" T | Kabupaten Manggarai Barat,<br>Provinsi Nusa Tenggara Timur |
| Mules, Pulau              | Pulau      | 08°53'33.00" S<br>120°16'59.00" T | Kabupaten Manggarai, Provinsi<br>Nusa Tenggara Timur       |
| Muntia, Pulau             | Pulau      | 08°33'11.99" S<br>119°49'09.99" T | Kabupaten Manggarai Barat,<br>Provinsi Nusa Tenggara Timur |
| Namo Apa Laka, Pulau      | Pulau      | 10°30'49.54" S<br>123°23'25.79" T | Kabupaten Rote Ndao, Provinsi<br>Nusa Tenggara Timur       |
| Namo Dere, Pulau          | Pulau      | 10°31'50.02" S<br>123°22'37.50" T | Kabupaten Rote Ndao, Provinsi<br>Nusa Tenggara Timur       |
| Namoko, Pulau             | Pulau      | 10°30'37.20" S<br>123°25'56.69" T | Kabupaten Rote Ndao, Provinsi<br>Nusa Tenggara Timur       |
| Narang Batu Dua, Pulau    | Pulau      | 10°51'58.61" S<br>123°01'08.76" T | Kabupaten Rote Ndao, Provinsi<br>Nusa Tenggara Timur       |
| Narang Batu Esa, Pulau    | Pulau      | 10°51'50.42" S<br>123°01'14.23" T | Kabupaten Rote Ndao, Provinsi<br>Nusa Tenggara Timur       |
| Naru, Pulau               | Pulau      | 10°51'42.99" S<br>123°04'18.99" T | Kabupaten Rote Ndao, Provinsi<br>Nusa Tenggara Timur       |
| Naruk, Pulau              | Pulau      | 10°54'29.99" S<br>123°00'28.00" T | Kabupaten Rote Ndao, Provinsi<br>Nusa Tenggara Timur       |
| Ndana, Pulau              | Pulau      | 10°58'55.99" S<br>122°51'49.00" T | Kabupaten Rote Ndao, Provinsi<br>Nusa Tenggara Timur       |
| Ndao, Pulau               | Pulau      | 10°48'43.99" S<br>122°39'50.00" T | Kabupaten Rote Ndao, Provinsi<br>Nusa Tenggara Timur       |
| Ndeta, Pulau              | Pulau      | 08°44'54.26" S<br>119°22'03.50" T | Kabupaten Manggarai Barat,<br>Provinsi Nusa Tenggara Timur |
| Ndihang, Pulau            | Pulau      | 08°38'55.00" S<br>119°29'46.00" T | Kabupaten Manggarai Barat,<br>Provinsi Nusa Tenggara Timur |

|                        |       |                                   |  |
|------------------------|-------|-----------------------------------|--|
| Ndongek, Nusa          | Pulau | 08°39'27.00" S<br>119°32'17.85" T | Kabupaten Manggarai Barat,<br>Provinsi Nusa Tenggara Timur |
| Nelo Loe, Pulau        | Pulau | 08°23'53.25" S<br>121°01'31.14" T | Kabupaten Ngada, Provinsi Nusa<br>Tenggara Timur           |
| Nelo Mese, Pulau       | Pulau | 08°24'05.00" S<br>121°01'23.00" T | Kabupaten Ngada, Provinsi Nusa<br>Tenggara Timur           |
| Ngedo Besar, Pulau     | Pulau | 09°44'44.84" S<br>119°16'20.44" T | Kabupaten Sumba Barat,<br>Provinsi Nusa Tenggara Timur     |
| Ngedo Kecil, Pulau     | Pulau | 09°44'43.58" S<br>119°16'22.64" T | Kabupaten Sumba Barat,<br>Provinsi Nusa Tenggara Timur     |
| Ngeles, Pulau          | Pulau | 08°50'27.88" S<br>119°53'02.67" T | Kabupaten Manggarai Barat,<br>Provinsi Nusa Tenggara Timur |
| Nisaleme, Pulau        | Pulau | 08°37'10.99" S<br>119°20'39.99" T | Kabupaten Manggarai Barat,<br>Provinsi Nusa Tenggara Timur |
| Niti, Nusa             | Pulau | 08°36'47.81" S<br>119°29'11.37" T | Kabupaten Manggarai Barat,<br>Provinsi Nusa Tenggara Timur |
| Nub, Pulau             | Pulau | 08°07'18.71" S<br>124°34'04.64" T | Kabupaten Alor, Provinsi Nusa<br>Tenggara Timur            |
| Nuha, Pulau            | Pulau | 09°53'35.97" S<br>119°45'31.48" T | Kabupaten Sumba Timur,<br>Provinsi Nusa Tenggara Timur     |
| Nuhabele, Pulau        | Pulau | 08°15'05.00" S<br>123°20'10.00" T | Kabupaten Flores Timur, Provinsi<br>Nusa Tenggara Timur    |
| Nuhamambulang 1, Pulau | Pulau | 09°55'39.32" S<br>119°49'54.86" T | Kabupaten Sumba Timur,<br>Provinsi Nusa Tenggara Timur     |
| Nuhamambulang 2, Pulau | Pulau | 09°55'39.02" S<br>119°49'56.33" T | Kabupaten Sumba Timur,<br>Provinsi Nusa Tenggara Timur     |
| Nuhamanu, Pulau        | Pulau | 10°01'00.87" S<br>120°50'54.20" T | Kabupaten Sumba Timur,<br>Provinsi Nusa Tenggara Timur     |
| Nuhambelar, Pulau      | Pulau | 09°54'18.63" S<br>119°46'17.60" T | Kabupaten Sumba Timur,<br>Provinsi Nusa Tenggara Timur     |
| Nusalafo, Pulau        | Pulau | 10°31'37.98" S<br>123°23'16.32" T | Kabupaten Rote Ndao, Provinsi<br>Nusa Tenggara Timur       |
| Nuse, Pulau            | Pulau | 10°46'48.00" S<br>122°46'05.99" T | Kabupaten Rote Ndao, Provinsi<br>Nusa Tenggara Timur       |
| Oesa, Nusa             | Pulau | 10°54'31.29" S<br>123°01'12.15" T | Kabupaten Rote Ndao, Provinsi<br>Nusa Tenggara Timur       |
| Oetao, Pulau           | Pulau | 10°31'19.68" S<br>123°23'28.28" T | Kabupaten Rote Ndao, Provinsi<br>Nusa Tenggara Timur       |
| Ondok, Pulau           | Pulau | 10°31'46.31" S<br>123°19'18.81" T | Kabupaten Rote Ndao, Provinsi<br>Nusa Tenggara Timur       |
| Ontoloe, Pulau         | Pulau | 08°22'54.00" S<br>121°00'18.00" T | Kabupaten Ngada, Provinsi Nusa<br>Tenggara Timur           |
| Padar Besar, Pulau     | Pulau | 08°39'23.00" S<br>119°34'18.99" T | Kabupaten Manggarai Barat,<br>Provinsi Nusa Tenggara Timur |
| Padar Kecil, Pulau     | Pulau | 08°41'26.99" S<br>119°32'12.00" T | Kabupaten Manggarai Barat,<br>Provinsi Nusa Tenggara Timur |
| Palanjara, Pulau       | Pulau | 10°11'43.01" S<br>120°07'38.43" T | Kabupaten Sumba Timur,<br>Provinsi Nusa Tenggara Timur     |
| Palue, Pulau           | Pulau | 08°19'30.00" S<br>121°42'42.00" T | Kabupaten Sikka, Provinsi Nusa<br>Tenggara Timur           |
| Pampa, Pulau           | Pulau | 08°23'33.00" S<br>121°04'45.00" T | Kabupaten Ngada, Provinsi Nusa<br>Tenggara Timur           |
| Pan Apot, Pulau        | Pulau | 10°20'49.88" S<br>123°35'22.21" T | Kabupaten Kupang, Provinsi<br>Nusa Tenggara Timur          |
| Pandabar, Nuha         | Pulau | 10°18'45.09" S<br>120°27'18.17" T | Kabupaten Sumba Timur,<br>Provinsi Nusa Tenggara Timur     |
| Pangaang Darat, Pulau  | Pulau | 08°26'24.00" S<br>119°53'26.99" T | Kabupaten Manggarai Barat,<br>Provinsi Nusa Tenggara Timur |



|                        |       |                                   |  |
|------------------------|-------|-----------------------------------|--|
| Pangaang Laut, Pulau   | Pulau | 08°26'11.40" S<br>119°53'38.29" T | Kabupaten Manggarai Barat,<br>Provinsi Nusa Tenggara Timur |
| Pangabatang, Pulau     | Pulau | 08°28'44.00" S<br>122°27'43.99" T | Kabupaten Sikka, Provinsi Nusa<br>Tenggara Timur           |
| Panggoro, Pulau        | Pulau | 10°19'20.33" S<br>120°10'25.19" T | Kabupaten Sumba Timur,<br>Provinsi Nusa Tenggara Timur     |
| Panikia, Pulau         | Pulau | 08°35'31.99" S<br>119°45'28.00" T | Kabupaten Manggarai Barat,<br>Provinsi Nusa Tenggara Timur |
| Panjielu, Pulau        | Pulau | 09°55'16.97" S<br>119°48'53.05" T | Kabupaten Sumba Timur,<br>Provinsi Nusa Tenggara Timur     |
| Pantar, Pulau          | Pulau | 08°25'16.00" S<br>124°08'02.00" T | Kabupaten Alor, Provinsi Nusa<br>Tenggara Timur            |
| Papagaran Besar, Pulau | Pulau | 08°34'18.77" S<br>119°43'00.89" T | Kabupaten Manggarai Barat,<br>Provinsi Nusa Tenggara Timur |
| Papagaran Kecil, Pulau | Pulau | 08°34'36.00" S<br>119°44'53.99" T | Kabupaten Manggarai Barat,<br>Provinsi Nusa Tenggara Timur |
| Papanggau, Pulau       | Pulau | 08°24'20.00" S<br>119°53'17.99" T | Kabupaten Manggarai Barat,<br>Provinsi Nusa Tenggara Timur |
| Papayoh, Pulau         | Pulau | 08°44'20.41" S<br>119°36'18.27" T | Kabupaten Manggarai Barat,<br>Provinsi Nusa Tenggara Timur |
| Parumaan, Pulau        | Pulau | 08°27'07.99" S<br>122°26'43.00" T | Kabupaten Sikka, Provinsi Nusa<br>Tenggara Timur           |
| Pasir Loloklasi, Pulau | Pulau | 08°42'46.05" S<br>119°27'09.07" T | Kabupaten Manggarai Barat,<br>Provinsi Nusa Tenggara Timur |
| Pasirita, Pulau        | Pulau | 08°26'21.05" S<br>121°18'04.34" T | Kabupaten Nagekeo, Provinsi<br>Nusa Tenggara Timur         |
| Pata, Pulau            | Pulau | 08°24'27.53" S<br>121°01'52.17" T | Kabupaten Ngada, Provinsi Nusa<br>Tenggara Timur           |
| Payung, Pulau          | Pulau | 08°40'41.74" S<br>119°36'24.63" T | Kabupaten Manggarai Barat,<br>Provinsi Nusa Tenggara Timur |
| Pedeh, Nusa            | Pulau | 08°38'35.84" S<br>119°28'37.45" T | Kabupaten Manggarai Barat,<br>Provinsi Nusa Tenggara Timur |
| Peka Rua, Nusa         | Pulau | 08°44'12.27" S<br>119°24'40.38" T | Kabupaten Manggarai Barat,<br>Provinsi Nusa Tenggara Timur |
| Peka Sa, Pulau         | Pulau | 08°44'09.93" S<br>119°24'40.58" T | Kabupaten Manggarai Barat,<br>Provinsi Nusa Tenggara Timur |
| Peka, Nusa             | Pulau | 08°40'07.55" S<br>119°35'37.07" T | Kabupaten Manggarai Barat,<br>Provinsi Nusa Tenggara Timur |
| Peka, Pulau            | Pulau | 08°37'31.27" S<br>119°22'31.18" T | Kabupaten Manggarai Barat,<br>Provinsi Nusa Tenggara Timur |
| Pemana Besar, Pulau    | Pulau | 08°21'38.99" S<br>122°18'11.99" T | Kabupaten Sikka, Provinsi Nusa<br>Tenggara Timur           |
| Pemana Kecil, Pulau    | Pulau | 08°21'01.00" S<br>122°20'19.00" T | Kabupaten Sikka, Provinsi Nusa<br>Tenggara Timur           |
| Pemaroh, Pulau         | Pulau | 08°36'11.26" S<br>119°38'39.99" T | Kabupaten Manggarai Barat,<br>Provinsi Nusa Tenggara Timur |
| Pendji, Nuha           | Pulau | 09°55'27.27" S<br>119°50'55.45" T | Kabupaten Sumba Timur,<br>Provinsi Nusa Tenggara Timur     |
| Pengah Besar, Pulau    | Pulau | 08°34'49.00" S<br>119°41'19.00" T | Kabupaten Manggarai Barat,<br>Provinsi Nusa Tenggara Timur |
| Pengah Kecil, Pulau    | Pulau | 08°35'13.99" S<br>119°41'35.99" T | Kabupaten Manggarai Barat,<br>Provinsi Nusa Tenggara Timur |
| Pepedo, Pulau          | Pulau | 08°44'53.20" S<br>119°36'13.23" T | Kabupaten Manggarai Barat,<br>Provinsi Nusa Tenggara Timur |
| Pia Bilba Ana, Pulau   | Pulau | 10°31'15.97" S<br>123°23'35.99" T | Kabupaten Rote Ndao, Provinsi<br>Nusa Tenggara Timur       |
| Pia Bilba, Pulau       | Pulau | 10°31'09.99" S<br>123°23'37.00" T | Kabupaten Rote Ndao, Provinsi<br>Nusa Tenggara Timur       |



|                     |       |                                   |  |
|---------------------|-------|-----------------------------------|--|
| Pia Fula Ana, Pulau | Pulau | 10°32'06.00" S<br>123°23'03.00" T | Kabupaten Rote Ndao, Provinsi<br>Nusa Tenggara Timur       |
| Pia Fula, Pulau     | Pulau | 10°32'14.03" S<br>123°22'52.99" T | Kabupaten Rote Ndao, Provinsi<br>Nusa Tenggara Timur       |
| Pia Naru, Pulau     | Pulau | 10°32'37.20" S<br>123°22'20.81" T | Kabupaten Rote Ndao, Provinsi<br>Nusa Tenggara Timur       |
| Pianitas, Pulau     | Pulau | 10°29'35.31" S<br>123°24'09.81" T | Kabupaten Rote Ndao, Provinsi<br>Nusa Tenggara Timur       |
| Pimpesa, Nusa       | Pulau | 08°35'55.00" S<br>119°46'03.00" T | Kabupaten Manggarai Barat,<br>Provinsi Nusa Tenggara Timur |
| Pinda, Pulau        | Pulau | 08°37'10.99" S<br>119°28'09.00" T | Kabupaten Manggarai Barat,<br>Provinsi Nusa Tenggara Timur |
| Pingatu 1, Pulau    | Pulau | 10°04'24.66" S<br>120°00'48.61" T | Kabupaten Sumba Timur,<br>Provinsi Nusa Tenggara Timur     |
| Pingatu 2, Pulau    | Pulau | 10°04'31.22" S<br>120°00'49.00" T | Kabupaten Sumba Timur,<br>Provinsi Nusa Tenggara Timur     |
| Pingatu 3, Pulau    | Pulau | 10°04'44.54" S<br>120°01'02.65" T | Kabupaten Sumba Timur,<br>Provinsi Nusa Tenggara Timur     |
| Pipinda, Pulau      | Pulau | 08°41'03.34" S<br>119°32'20.52" T | Kabupaten Manggarai Barat,<br>Provinsi Nusa Tenggara Timur |
| Ponte Kabaho, Pulau | Pulau | 08°21'16.53" S<br>120°08'11.35" T | Kabupaten Manggarai Barat,<br>Provinsi Nusa Tenggara Timur |
| Poteang, Pulau      | Pulau | 08°23'44.72" S<br>120°03'38.89" T | Kabupaten Manggarai Barat,<br>Provinsi Nusa Tenggara Timur |
| Poteh, Nusa         | Pulau | 08°32'56.18" S<br>119°34'31.01" T | Kabupaten Manggarai Barat,<br>Provinsi Nusa Tenggara Timur |
| Praigege, Pulau     | Pulau | 09°46'05.86" S<br>119°37'36.57" T | Kabupaten Sumba Tengah,<br>Provinsi Nusa Tenggara Timur    |
| Praihawu, Pulau     | Pulau | 09°48'16.99" S<br>119°40'35.00" T | Kabupaten Sumba Tengah,<br>Provinsi Nusa Tenggara Timur    |
| Praihawu, Pulau     | Pulau | 10°06'07.99" S<br>120°00'52.51" T | Kabupaten Sumba Timur,<br>Provinsi Nusa Tenggara Timur     |
| Praimarapu, Pulau   | Pulau | 09°45'23.07" S<br>119°30'07.94" T | Kabupaten Sumba Barat,<br>Provinsi Nusa Tenggara Timur     |
| Puasa, Nusa         | Pulau | 10°32'17.00" S<br>123°22'19.99" T | Kabupaten Rote Ndao, Provinsi<br>Nusa Tenggara Timur       |
| Pungu Besar, Pulau  | Pulau | 08°31'32.00" S<br>119°47'25.00" T | Kabupaten Manggarai Barat,<br>Provinsi Nusa Tenggara Timur |
| Pungu Kecil, Pulau  | Pulau | 08°31'08.00" S<br>119°47'36.46" T | Kabupaten Manggarai Barat,<br>Provinsi Nusa Tenggara Timur |
| Punya Besar, Pulau  | Pulau | 08°36'38.00" S<br>119°31'41.00" T | Kabupaten Manggarai Barat,<br>Provinsi Nusa Tenggara Timur |
| Punya Kecil, Pulau  | Pulau | 08°36'54.00" S<br>119°31'54.24" T | Kabupaten Manggarai Barat,<br>Provinsi Nusa Tenggara Timur |
| Pura, Pulau         | Pulau | 08°17'55.00" S<br>124°20'47.00" T | Kabupaten Alor, Provinsi Nusa<br>Tenggara Timur            |
| Purungsa, Nusa      | Pulau | 08°36'06.00" S<br>119°47'38.00" T | Kabupaten Manggarai Barat,<br>Provinsi Nusa Tenggara Timur |
| Raijua, Pulau       | Pulau | 10°37'09.99" S<br>121°34'36.99" T | Kabupaten Sabu Raijua, Provinsi<br>Nusa Tenggara Timur     |
| Rambu Rotu, Pulau   | Pulau | 09°55'26.07" S<br>119°51'13.17" T | Kabupaten Sumba Timur,<br>Provinsi Nusa Tenggara Timur     |
| Rarambang, Nusa     | Pulau | 08°40'51.16" S<br>119°32'37.57" T | Kabupaten Manggarai Barat,<br>Provinsi Nusa Tenggara Timur |
| Rengge, Pulau       | Pulau | 10°55'07.29" S<br>122°54'21.80" T | Kabupaten Rote Ndao, Provinsi<br>Nusa Tenggara Timur       |
| Riasa, Nusa         | Pulau | 08°26'32.49" S<br>121°57'30.58" T | Kabupaten Ende, Provinsi Nusa<br>Tenggara Timur            |

|                       |       |                                   |  |
|-----------------------|-------|-----------------------------------|--|
| Rinca, Pulau          | Pulau | 08°41'48.00" S<br>119°41'30.99" T | Kabupaten Manggarai Barat,<br>Provinsi Nusa Tenggara Timur |
| Rohbong, Pulau        | Pulau | 08°40'23.00" S<br>119°46'43.00" T | Kabupaten Manggarai Barat,<br>Provinsi Nusa Tenggara Timur |
| Rote, Pulau           | Pulau | 10°44'37.00" S<br>123°07'05.99" T | Kabupaten Rote Ndao, Provinsi<br>Nusa Tenggara Timur       |
| Rungkeng, Pulau       | Pulau | 08°44'30.23" S<br>119°43'33.28" T | Kabupaten Manggarai Barat,<br>Provinsi Nusa Tenggara Timur |
| Rusa, Pulau           | Pulau | 08°23'19.00" S<br>123°49'23.00" T | Kabupaten Alor, Provinsi Nusa<br>Tenggara Timur            |
| Rutong, Pulau         | Pulau | 08°23'22.02" S<br>121°03'37.35" T | Kabupaten Ngada, Provinsi Nusa<br>Tenggara Timur           |
| Sabelo'O, Pulau       | Pulau | 08°27'38.99" S<br>122°01'14.00" T | Kabupaten Sikka, Provinsi Nusa<br>Tenggara Timur           |
| Sabita, Pulau         | Pulau | 08°32'15.00" S<br>119°34'21.00" T | Kabupaten Manggarai Barat,<br>Provinsi Nusa Tenggara Timur |
| Saboloh Besar, Pulau  | Pulau | 08°23'48.00" S<br>119°48'27.00" T | Kabupaten Manggarai Barat,<br>Provinsi Nusa Tenggara Timur |
| Saboloh Kecil, Pulau  | Pulau | 08°23'26.09" S<br>119°47'52.00" T | Kabupaten Manggarai Barat,<br>Provinsi Nusa Tenggara Timur |
| Sabu, Pulau           | Pulau | 10°32'31.99" S<br>121°50'48.00" T | Kabupaten Sabu Raijua, Provinsi<br>Nusa Tenggara Timur     |
| Safe, Pulau           | Pulau | 10°31'04.37" S<br>123°19'56.34" T | Kabupaten Rote Ndao, Provinsi<br>Nusa Tenggara Timur       |
| Saloka, Pulau         | Pulau | 08°33'06.99" S<br>119°49'35.00" T | Kabupaten Manggarai Barat,<br>Provinsi Nusa Tenggara Timur |
| Sambi, Pulau          | Pulau | 08°47'11.01" S<br>119°48'02.99" T | Kabupaten Manggarai Barat,<br>Provinsi Nusa Tenggara Timur |
| Samprea Darat, Pulau  | Pulau | 08°44'44.49" S<br>119°22'19.45" T | Kabupaten Manggarai Barat,<br>Provinsi Nusa Tenggara Timur |
| Samprea, Pulau        | Pulau | 08°44'16.80" S<br>119°22'29.52" T | Kabupaten Manggarai Barat,<br>Provinsi Nusa Tenggara Timur |
| Sapah Pinggang, Pulau | Pulau | 08°32'51.07" S<br>119°35'23.20" T | Kabupaten Manggarai Barat,<br>Provinsi Nusa Tenggara Timur |
| Sapah Sentigi, Pulau  | Pulau | 08°33'03.39" S<br>119°35'26.00" T | Kabupaten Manggarai Barat,<br>Provinsi Nusa Tenggara Timur |
| Sarah, Pulau          | Pulau | 08°36'11.32" S<br>119°38'53.38" T | Kabupaten Manggarai Barat,<br>Provinsi Nusa Tenggara Timur |
| Sarai, Pulau          | Pulau | 08°37'49.00" S<br>119°36'58.00" T | Kabupaten Manggarai Barat,<br>Provinsi Nusa Tenggara Timur |
| Sarang, Pulau         | Pulau | 08°42'06.99" S<br>119°31'31.00" T | Kabupaten Manggarai Barat,<br>Provinsi Nusa Tenggara Timur |
| Sarii, Pulau          | Pulau | 08°22'09.00" S<br>120°04'49.00" T | Kabupaten Manggarai Barat,<br>Provinsi Nusa Tenggara Timur |
| Sarmolo, Pulau        | Pulau | 08°38'42.88" S<br>119°48'09.95" T | Kabupaten Manggarai Barat,<br>Provinsi Nusa Tenggara Timur |
| Sarukku, Pulau        | Pulau | 08°45'46.10" S<br>119°36'42.19" T | Kabupaten Manggarai Barat,<br>Provinsi Nusa Tenggara Timur |
| Satonda, Pulau        | Pulau | 08°31'19.99" S<br>119°44'10.00" T | Kabupaten Manggarai Barat,<br>Provinsi Nusa Tenggara Timur |
| Sature Kecil, Pulau   | Pulau | 08°29'17.99" S<br>119°50'26.99" T | Kabupaten Manggarai Barat,<br>Provinsi Nusa Tenggara Timur |
| Sature, Pulau         | Pulau | 08°29'19.00" S<br>119°50'47.00" T | Kabupaten Manggarai Barat,<br>Provinsi Nusa Tenggara Timur |
| Sebabi, Pulau         | Pulau | 08°21'41.00" S<br>120°01'25.00" T | Kabupaten Manggarai Barat,<br>Provinsi Nusa Tenggara Timur |
| Sebayor Besar, Pulau  | Pulau | 08°30'06.99" S<br>119°43'16.00" T | Kabupaten Manggarai Barat,<br>Provinsi Nusa Tenggara Timur |

|                      |       |                                   |  |
|----------------------|-------|-----------------------------------|--|
| Sebayor Kecil, Pulau | Pulau | 08°30'49.00" S<br>119°42'07.99" T | Kabupaten Manggarai Barat,<br>Provinsi Nusa Tenggara Timur |
| Sejambi Dikki, Pulau | Pulau | 08°35'51.91" S<br>119°42'34.69" T | Kabupaten Manggarai Barat,<br>Provinsi Nusa Tenggara Timur |
| Sejambi, Pulau       | Pulau | 08°36'02.00" S<br>119°42'20.00" T | Kabupaten Manggarai Barat,<br>Provinsi Nusa Tenggara Timur |
| Semau, Pulau         | Pulau | 10°13'59.99" S<br>123°23'30.00" T | Kabupaten Kupang, Provinsi<br>Nusa Tenggara Timur          |
| Senamu, Pulau        | Pulau | 10°51'33.46" S<br>123°01'35.64" T | Kabupaten Rote Ndao, Provinsi<br>Nusa Tenggara Timur       |
| Sendol, Pulau        | Pulau | 08°46'56.39" S<br>119°48'43.71" T | Kabupaten Manggarai Barat,<br>Provinsi Nusa Tenggara Timur |
| Sendong Koe, Pulau   | Pulau | 08°45'41.14" S<br>119°47'59.16" T | Kabupaten Manggarai Barat,<br>Provinsi Nusa Tenggara Timur |
| Sendong, Pulau       | Pulau | 08°41'42.00" S<br>119°45'13.00" T | Kabupaten Manggarai Barat,<br>Provinsi Nusa Tenggara Timur |
| Sendongmese, Pulau   | Pulau | 08°45'53.51" S<br>119°47'58.98" T | Kabupaten Manggarai Barat,<br>Provinsi Nusa Tenggara Timur |
| Seraya Besar, Pulau  | Pulau | 08°23'17.99" S<br>119°51'22.00" T | Kabupaten Manggarai Barat,<br>Provinsi Nusa Tenggara Timur |
| Seraya Kecil, Pulau  | Pulau | 08°24'50.00" S<br>119°52'14.00" T | Kabupaten Manggarai Barat,<br>Provinsi Nusa Tenggara Timur |
| Sewanggi, Pulau      | Pulau | 08°34'07.00" S<br>123°13'26.00" T | Kabupaten Lembata, Provinsi<br>Nusa Tenggara Timur         |
| Siaba Besar, Pulau   | Pulau | 08°32'40.02" S<br>119°39'15.67" T | Kabupaten Manggarai Barat,<br>Provinsi Nusa Tenggara Timur |
| Siaba Kecil, Pulau   | Pulau | 08°32'28.00" S<br>119°38'33.00" T | Kabupaten Manggarai Barat,<br>Provinsi Nusa Tenggara Timur |
| Sidoi, Pulau         | Pulau | 08°40'18.36" S<br>119°41'26.14" T | Kabupaten Manggarai Barat,<br>Provinsi Nusa Tenggara Timur |
| Sika, Pulau          | Pulau | 08°07'10.99" S<br>124°36'52.99" T | Kabupaten Alor, Provinsi Nusa<br>Tenggara Timur            |
| So Kide, Nusa        | Pulau | 08°31'09.72" S<br>119°24'47.47" T | Kabupaten Manggarai Barat,<br>Provinsi Nusa Tenggara Timur |
| So Kidi, Nusa        | Pulau | 08°31'08.28" S<br>119°24'49.43" T | Kabupaten Manggarai Barat,<br>Provinsi Nusa Tenggara Timur |
| So Wenci, Nusa       | Pulau | 08°33'27.81" S<br>119°23'24.78" T | Kabupaten Manggarai Barat,<br>Provinsi Nusa Tenggara Timur |
| Solor, Pulau         | Pulau | 08°28'35.00" S<br>122°59'02.00" T | Kabupaten Flores Timur, Provinsi<br>Nusa Tenggara Timur    |
| Songko, Pulau        | Pulau | 08°39'58.00" S<br>119°32'04.99" T | Kabupaten Manggarai Barat,<br>Provinsi Nusa Tenggara Timur |
| Songkok, Nusa        | Pulau | 08°40'36.14" S<br>119°32'58.70" T | Kabupaten Manggarai Barat,<br>Provinsi Nusa Tenggara Timur |
| Songo, Pulau         | Pulau | 08°51'56.56" S<br>121°32'08.25" T | Kabupaten Ende, Provinsi Nusa<br>Tenggara Timur            |
| Sui, Pulau           | Pulau | 08°24'26.83" S<br>121°03'24.53" T | Kabupaten Ngada, Provinsi Nusa<br>Tenggara Timur           |
| Sukun, Pulau         | Pulau | 08°06'56.99" S<br>122°06'59.00" T | Kabupaten Sikka, Provinsi Nusa<br>Tenggara Timur           |
| Suleman Kecil, Pulau | Pulau | 08°30'42.00" S<br>119°43'50.00" T | Kabupaten Manggarai Barat,<br>Provinsi Nusa Tenggara Timur |
| Suleman, Pulau       | Pulau | 08°30'56.00" S<br>119°43'39.00" T | Kabupaten Manggarai Barat,<br>Provinsi Nusa Tenggara Timur |
| Sumangga, Pulau      | Pulau | 08°35'49.99" S<br>119°41'57.99" T | Kabupaten Manggarai Barat,<br>Provinsi Nusa Tenggara Timur |
| Sumba, Pulau         | Pulau | 09°43'41.99" S<br>120°00'04.00" T | Provinsi Nusa Tenggara Timur                               |

|                          |       |                                   |   |
|--------------------------|-------|-----------------------------------|---|
| Susumolas, Pulau         | Pulau | 08°22'04.79" S<br>120°58'01.03" T | Kabupaten Ngada, Provinsi Nusa Tenggara Timur           |
| Tabui, Pulau             | Pulau | 10°18'41.00" S<br>123°16'41.99" T | Kabupaten Kupang, Provinsi Nusa Tenggara Timur          |
| Taka Liat, Pulau         | Pulau | 10°54'43.99" S<br>123°01'34.00" T | Kabupaten Rote Ndao, Provinsi Nusa Tenggara Timur       |
| Tala, Pulau              | Pulau | 08°45'18.00" S<br>119°25'32.00" T | Kabupaten Manggarai Barat, Provinsi Nusa Tenggara Timur |
| Tambora, Pulau           | Pulau | 08°41'40.52" S<br>119°42'57.62" T | Kabupaten Manggarai Barat, Provinsi Nusa Tenggara Timur |
| Tanjung, Pulau           | Pulau | 08°47'28.00" S<br>119°38'47.00" T | Kabupaten Manggarai Barat, Provinsi Nusa Tenggara Timur |
| Tanjungbungamanis, Pulau | Pulau | 08°25'54.35" S<br>119°51'22.79" T | Kabupaten Manggarai Barat, Provinsi Nusa Tenggara Timur |
| Tanunuk, Pulau           | Pulau | 10°32'16.96" S<br>123°19'01.79" T | Kabupaten Rote Ndao, Provinsi Nusa Tenggara Timur       |
| Taor, Pulau              | Pulau | 08°23'25.50" S<br>121°05'53.94" T | Kabupaten Ngada, Provinsi Nusa Tenggara Timur           |
| Tatawa Kecil, Pulau      | Pulau | 08°31'49.86" S<br>119°37'40.03" T | Kabupaten Manggarai Barat, Provinsi Nusa Tenggara Timur |
| Tatawa, Pulau            | Pulau | 08°30'51.00" S<br>119°38'17.99" T | Kabupaten Manggarai Barat, Provinsi Nusa Tenggara Timur |
| Tatobo Basar, Pulau      | Pulau | 08°20'20.00" S<br>120°07'16.00" T | Kabupaten Manggarai Barat, Provinsi Nusa Tenggara Timur |
| Tatobo Diki, Pulau       | Pulau | 08°20'17.99" S<br>120°07'04.00" T | Kabupaten Manggarai Barat, Provinsi Nusa Tenggara Timur |
| Tekurea, Pulau           | Pulau | 10°31'54.14" S<br>123°19'05.10" T | Kabupaten Rote Ndao, Provinsi Nusa Tenggara Timur       |
| Telok Penu, Pulau        | Pulau | 08°44'58.74" S<br>119°22'02.93" T | Kabupaten Manggarai Barat, Provinsi Nusa Tenggara Timur |
| Telusa, Nusa             | Pulau | 10°28'42.80" S<br>123°24'09.40" T | Kabupaten Rote Ndao, Provinsi Nusa Tenggara Timur       |
| Tembaga, Pulau           | Pulau | 08°24'10.00" S<br>121°05'17.99" T | Kabupaten Ngada, Provinsi Nusa Tenggara Timur           |
| Tembang, Pulau           | Pulau | 08°27'40.00" S<br>119°52'49.00" T | Kabupaten Manggarai Barat, Provinsi Nusa Tenggara Timur |
| Tendalu, Nusa            | Pulau | 08°41'19.24" S<br>119°26'57.45" T | Kabupaten Manggarai Barat, Provinsi Nusa Tenggara Timur |
| Tepulimabole, Pulau      | Pulau | 08°39'01.00" S<br>119°34'14.05" T | Kabupaten Manggarai Barat, Provinsi Nusa Tenggara Timur |
| Ternate, Pulau           | Pulau | 08°12'51.00" S<br>124°22'14.00" T | Kabupaten Alor, Provinsi Nusa Tenggara Timur            |
| Tiga, Pulau              | Pulau | 08°24'38.00" S<br>121°05'29.00" T | Kabupaten Ngada, Provinsi Nusa Tenggara Timur           |
| Tikus, Pulau             | Pulau | 10°03'06.00" S<br>123°36'45.00" T | Kabupaten Kupang, Provinsi Nusa Tenggara Timur          |
| Tikus, Pulau             | Pulau | 08°26'41.68" S<br>123°52'37.24" T | Kabupaten Alor, Provinsi Nusa Tenggara Timur            |
| Tikus, Pulau             | Pulau | 08°40'05.99" S<br>119°46'50.99" T | Kabupaten Manggarai Barat, Provinsi Nusa Tenggara Timur |
| Tokolaka Ana, Pulau      | Pulau | 10°31'50.00" S<br>123°23'16.00" T | Kabupaten Rote Ndao, Provinsi Nusa Tenggara Timur       |
| Toro Kuing, Pulau        | Pulau | 08°45'07.02" S<br>119°26'25.44" T | Kabupaten Manggarai Barat, Provinsi Nusa Tenggara Timur |
| Toroh Lohokima, Pulau    | Pulau | 08°40'26.69" S<br>119°41'25.55" T | Kabupaten Manggarai Barat, Provinsi Nusa Tenggara Timur |
| Toroh Popo, Nusa         | Pulau | 08°30'18.29" S<br>119°34'23.45" T | Kabupaten Manggarai Barat, Provinsi Nusa Tenggara Timur |

|                               |                |                                   |  |
|-------------------------------|----------------|-----------------------------------|--|
| Torong Kui Kide, Pulau        | Pulau          | 08°44'38.87" S<br>119°22'29.59" T | Kabupaten Manggarai Barat,<br>Provinsi Nusa Tenggara Timur |
| Torong Kui Lale, Pulau        | Pulau          | 08°44'43.76" S<br>119°22'21.78" T | Kabupaten Manggarai Barat,<br>Provinsi Nusa Tenggara Timur |
| Treweng, Pulau                | Pulau          | 08°28'41.00" S<br>124°16'53.00" T | Kabupaten Alor, Provinsi Nusa<br>Tenggara Timur            |
| Tugas, Pulau                  | Pulau          | 08°32'04.99" S<br>119°34'01.99" T | Kabupaten Manggarai Barat,<br>Provinsi Nusa Tenggara Timur |
| Tukoh Bangkau, Pulau          | Pulau          | 08°37'42.44" S<br>119°37'16.06" T | Kabupaten Manggarai Barat,<br>Provinsi Nusa Tenggara Timur |
| Tukoh Batu Tiga Darat, Pulau  | Pulau          | 08°25'43.90" S<br>120°00'03.08" T | Kabupaten Manggarai Barat,<br>Provinsi Nusa Tenggara Timur |
| Tukoh Batu Tiga Lao, Pulau    | Pulau          | 08°25'45.12" S<br>120°00'02.43" T | Kabupaten Manggarai Barat,<br>Provinsi Nusa Tenggara Timur |
| Tukoh Batu Tiga Tengah, Pulau | Pulau          | 08°25'45.03" S<br>120°00'02.76" T | Kabupaten Manggarai Barat,<br>Provinsi Nusa Tenggara Timur |
| Tukoh Belle Langkau, Pulau    | Pulau          | 08°41'30.49" S<br>119°32'17.79" T | Kabupaten Manggarai Barat,<br>Provinsi Nusa Tenggara Timur |
| Tukoh Belle, Pulau            | Tukoh Burung   | 08°24'01.87" S<br>119°52'40.41" T | Kabupaten Manggarai Barat,<br>Provinsi Nusa Tenggara Timur |
| Tukoh Biloleh, Pulau          | Pulau          | 08°43'22.57" S<br>119°36'43.80" T | Kabupaten Manggarai Barat,<br>Provinsi Nusa Tenggara Timur |
| Tukoh Brusucina, Pulau        | Pulau          | 08°36'41.35" S<br>119°39'46.48" T | Kabupaten Manggarai Barat,<br>Provinsi Nusa Tenggara Timur |
| Tukoh Gagak Besar, Pulau      | Pulau          | 08°38'52.86" S<br>119°36'11.04" T | Kabupaten Manggarai Barat,<br>Provinsi Nusa Tenggara Timur |
| Tukoh Gagak Kecil, Pulau      | Pulau          | 08°38'53.26" S<br>119°36'12.17" T | Kabupaten Manggarai Barat,<br>Provinsi Nusa Tenggara Timur |
| Tukoh Gibah Dara, Pulau       | Pulau          | 08°38'50.15" S<br>119°37'52.96" T | Kabupaten Manggarai Barat,<br>Provinsi Nusa Tenggara Timur |
| Tukoh Gibah Lao, Pulau        | Pulau          | 08°38'56.99" S<br>119°37'54.79" T | Kabupaten Manggarai Barat,<br>Provinsi Nusa Tenggara Timur |
| Tukoh Gibah Tengah, Pulau     | Pulau          | 08°38'53.90" S<br>119°37'54.30" T | Kabupaten Manggarai Barat,<br>Provinsi Nusa Tenggara Timur |
| Tukoh Hataming, Pulau         | Tukoh Pangaang | 08°23'52.85" S<br>119°52'40.73" T | Kabupaten Manggarai Barat,<br>Provinsi Nusa Tenggara Timur |
| Tukoh Jarang Basar, Pulau     | Pulau          | 08°39'59.60" S<br>119°35'01.93" T | Kabupaten Manggarai Barat,<br>Provinsi Nusa Tenggara Timur |
| Tukoh Jarang Dikki, Pulau     | Pulau          | 08°40'00.98" S<br>119°35'03.77" T | Kabupaten Manggarai Barat,<br>Provinsi Nusa Tenggara Timur |
| Tukoh Jinamang, Pulau         | Pulau          | 08°35'07.10" S<br>119°42'22.92" T | Kabupaten Manggarai Barat,<br>Provinsi Nusa Tenggara Timur |
| Tukoh Kerita Dikki, Pulau     | Pulau          | 08°45'35.17" S<br>119°47'56.11" T | Kabupaten Manggarai Barat,<br>Provinsi Nusa Tenggara Timur |
| Tukoh Langkau, Pulau          | Pulau          | 08°39'43.80" S<br>119°35'49.83" T | Kabupaten Manggarai Barat,<br>Provinsi Nusa Tenggara Timur |
| Tukoh Lao Buaya, Pulau        | Pulau          | 08°39'18.60" S<br>119°41'54.60" T | Kabupaten Manggarai Barat,<br>Provinsi Nusa Tenggara Timur |
| Tukoh Payau, Pulau            | Pulau          | 08°41'13.80" S<br>119°37'44.37" T | Kabupaten Manggarai Barat,<br>Provinsi Nusa Tenggara Timur |
| Tukoh Sei, Pulau              | Pulau          | 08°39'23.24" S<br>119°36'16.03" T | Kabupaten Manggarai Barat,<br>Provinsi Nusa Tenggara Timur |
| Tukoh Sendol, Pulau           | Pulau          | 08°25'58.69" S<br>119°57'45.50" T | Kabupaten Manggarai Barat,<br>Provinsi Nusa Tenggara Timur |
| Tukoh Serai Dikki, Pulau      | Pulau          | 08°38'17.04" S<br>119°37'21.22" T | Kabupaten Manggarai Barat,<br>Provinsi Nusa Tenggara Timur |
| Tukoh Serai, Pulau            | Pulau          | 08°41'21.53" S<br>119°39'28.30" T | Kabupaten Manggarai Barat,<br>Provinsi Nusa Tenggara Timur |

|                                 |              |                                   |  |
|---------------------------------|--------------|-----------------------------------|--|
| Tukoh Soa, Pulau                | Pulau        | 08°41'18.45" S<br>119°37'58.45" T | Kabupaten Manggarai Barat,<br>Provinsi Nusa Tenggara Timur |
| Tukoh Suleman, Pulau            | Pulau        | 08°30'37.73" S<br>119°44'17.40" T | Kabupaten Manggarai Barat,<br>Provinsi Nusa Tenggara Timur |
| Tukoh Tikala, Pulau             | Pulau        | 08°43'31.13" S<br>119°36'56.22" T | Kabupaten Manggarai Barat,<br>Provinsi Nusa Tenggara Timur |
| Tukoh Toroh Boleh Darat, Pulau  | Pulau        | 08°25'52.05" S<br>119°58'30.27" T | Kabupaten Manggarai Barat,<br>Provinsi Nusa Tenggara Timur |
| Tukoh Toroh Boleh Lao, Pulau    | Pulau        | 08°25'47.21" S<br>119°58'28.22" T | Kabupaten Manggarai Barat,<br>Provinsi Nusa Tenggara Timur |
| Tukoh Toroh Boleh Tengah, Pulau | Pulau        | 08°25'48.92" S<br>119°58'30.18" T | Kabupaten Manggarai Barat,<br>Provinsi Nusa Tenggara Timur |
| Tukoh Tukoh, Pulau              | Pulau        | 08°24'40.99" S<br>119°33'47.39" T | Kabupaten Manggarai Barat,<br>Provinsi Nusa Tenggara Timur |
| Tukohkukusan, Pulau             | Pulau        | 08°32'58.57" S<br>119°47'46.25" T | Kabupaten Manggarai Barat,<br>Provinsi Nusa Tenggara Timur |
| Tukohlehekboi, Pulau            | Pulau        | 08°30'37.00" S<br>119°25'19.99" T | Kabupaten Manggarai Barat,<br>Provinsi Nusa Tenggara Timur |
| Tukohlohgebah, Pulau            | Pulau        | 08°33'33.98" S<br>119°22'19.15" T | Kabupaten Manggarai Barat,<br>Provinsi Nusa Tenggara Timur |
| Tukohselatmolo, Pulau           | Pulau        | 08°38'48.90" S<br>119°48'07.03" T | Kabupaten Manggarai Barat,<br>Provinsi Nusa Tenggara Timur |
| Tukohsrikaya, Pulau             | Pulau        | 08°32'31.99" S<br>119°22'59.00" T | Kabupaten Manggarai Barat,<br>Provinsi Nusa Tenggara Timur |
| Tukohsrikaya, Pulau             | Pulau        | 08°33'15.99" S<br>119°23'17.99" T | Kabupaten Manggarai Barat,<br>Provinsi Nusa Tenggara Timur |
| Tuladak, Pulau                  | Pulau        | 10°51'49.96" S<br>123°03'27.43" T | Kabupaten Rote Ndao, Provinsi<br>Nusa Tenggara Timur       |
| Ufo Dale Ki, Pulau              | Pulau        | 10°31'19.95" S<br>123°23'36.42" T | Kabupaten Rote Ndao, Provinsi<br>Nusa Tenggara Timur       |
| Ufo Dale Kona, Pulau            | Pulau        | 10°31'24.65" S<br>123°23'39.63" T | Kabupaten Rote Ndao, Provinsi<br>Nusa Tenggara Timur       |
| Ufo Dale Ledo Tena, Pulau       | Pulau        | 10°31'16.12" S<br>123°23'41.89" T | Kabupaten Rote Ndao, Provinsi<br>Nusa Tenggara Timur       |
| Ufo Dale Ledo Ti, Pulau         | Pulau        | 10°31'19.64" S<br>123°23'39.20" T | Kabupaten Rote Ndao, Provinsi<br>Nusa Tenggara Timur       |
| Usu, Pulau                      | Pulau        | 10°31'25.00" S<br>123°24'28.00" T | Kabupaten Rote Ndao, Provinsi<br>Nusa Tenggara Timur       |
| Wadu Mbolo, Pulau               | Watu Mbolong | 08°21'16.86" S<br>120°07'58.21" T | Kabupaten Manggarai Barat,<br>Provinsi Nusa Tenggara Timur |
| Wadu Mea Dainao, Pulau          | Pulau        | 10°35'14.46" S<br>121°55'03.22" T | Kabupaten Sabu Raijua, Provinsi<br>Nusa Tenggara Timur     |
| Wadu Mea Halapaji, Pulau        | Pulau        | 10°35'15.40" S<br>121°55'02.69" T | Kabupaten Sabu Raijua, Provinsi<br>Nusa Tenggara Timur     |
| Waibulun, Pulau                 | Pulau        | 08°21'03.22" S<br>122°57'08.99" T | Kabupaten Flores Timur, Provinsi<br>Nusa Tenggara Timur    |
| Wainilu Selatan, Pulau          | Pulau        | 08°38'02.00" S<br>119°42'38.99" T | Kabupaten Manggarai Barat,<br>Provinsi Nusa Tenggara Timur |
| Wainilu Tengah, Pulau           | Pulau        | 08°37'45.99" S<br>119°42'27.00" T | Kabupaten Manggarai Barat,<br>Provinsi Nusa Tenggara Timur |
| Wainilu Utara, Pulau            | Pulau        | 08°37'41.00" S<br>119°42'43.99" T | Kabupaten Manggarai Barat,<br>Provinsi Nusa Tenggara Timur |
| Wajokidi, Pulau                 | Pulau        | 08°45'45.00" S<br>119°25'26.00" T | Kabupaten Manggarai Barat,<br>Provinsi Nusa Tenggara Timur |
| Waju, Pulau                     | Pulau        | 08°40'09.99" S<br>119°31'59.99" T | Kabupaten Manggarai Barat,<br>Provinsi Nusa Tenggara Timur |
| Wajuh, Nusa                     | Pulau        | 08°40'50.90" S<br>119°32'31.58" T | Kabupaten Manggarai Barat,<br>Provinsi Nusa Tenggara Timur |



|                                  |       |                                   |   |
|----------------------------------|-------|-----------------------------------|---|
| Walakari Mbani, Pulau            | Pulau | 09°57'15.39" S<br>119°53'42.51" T | Kabupaten Sumba Timur,<br>Provinsi Nusa Tenggara Timur  |
| Warabakal, Pulau                 | Pulau | 10°18'30.93" S<br>120°27'35.79" T | Kabupaten Sumba Timur,<br>Provinsi Nusa Tenggara Timur  |
| Watomite, Pulau                  | Pulau | 08°47'24.35" S<br>122°02'02.43" T | Kabupaten Sikka, Provinsi Nusa<br>Tenggara Timur        |
| Watomoda, Pulau                  | Pulau | 08°48'00.84" S<br>122°01'09.73" T | Kabupaten Sikka, Provinsi Nusa<br>Tenggara Timur        |
| Watonubi, Pulau                  | Pulau | 08°34'44.06" S<br>123°22'37.17" T | Kabupaten Lembata, Provinsi<br>Nusa Tenggara Timur      |
| Watopeni Belen, Pulau            | Pulau | 08°15'07.54" S<br>123°19'46.67" T | Kabupaten Flores Timur, Provinsi<br>Nusa Tenggara Timur |
| Watopeni Buse, Pulau             | Pulau | 08°13'55.93" S<br>123°19'22.06" T | Kabupaten Flores Timur, Provinsi<br>Nusa Tenggara Timur |
| Watu Cucu Waimaringu, Pulau      | Pulau | 09°50'54.28" S<br>119°41'00.30" T | Kabupaten Sumba Timur,<br>Provinsi Nusa Tenggara Timur  |
| Watu Laikombu 1, Pulau           | Pulau | 09°50'08.84" S<br>119°40'27.94" T | Kabupaten Sumba Timur,<br>Provinsi Nusa Tenggara Timur  |
| Watu Laikombu 2, Pulau           | Pulau | 09°50'09.28" S<br>119°40'38.16" T | Kabupaten Sumba Timur,<br>Provinsi Nusa Tenggara Timur  |
| Watu Laikombu 3, Pulau           | Pulau | 09°50'10.02" S<br>119°40'29.49" T | Kabupaten Sumba Timur,<br>Provinsi Nusa Tenggara Timur  |
| Watu Laikombu Kudu, Pulau        | Pulau | 09°49'52.86" S<br>119°40'24.16" T | Kabupaten Sumba Timur,<br>Provinsi Nusa Tenggara Timur  |
| Watu Lamalahi Bakul, Pulau       | Pulau | 09°50'43.17" S<br>119°41'06.02" T | Kabupaten Sumba Timur,<br>Provinsi Nusa Tenggara Timur  |
| Watu Lamalahi Kudu, Pulau        | Pulau | 09°50'40.92" S<br>119°41'07.86" T | Kabupaten Sumba Timur,<br>Provinsi Nusa Tenggara Timur  |
| Watu Liangbowo, Pulau            | Pulau | 09°46'45.99" S<br>119°39'25.99" T | Kabupaten Sumba Tengah,<br>Provinsi Nusa Tenggara Timur |
| Watu Miting, Pulau               | Pulau | 10°07'15.93" S<br>120°01'56.33" T | Kabupaten Sumba Timur,<br>Provinsi Nusa Tenggara Timur  |
| Watu Ngunju Tamiang Dambo, Pulau | Pulau | 09°50'17.40" S<br>119°40'49.42" T | Kabupaten Sumba Timur,<br>Provinsi Nusa Tenggara Timur  |
| Watu Ngunju Tamiang, Pulau       | Pulau | 09°50'16.64" S<br>119°40'47.38" T | Kabupaten Sumba Timur,<br>Provinsi Nusa Tenggara Timur  |
| Watu Nuha Kudu, Pulau            | Pulau | 09°52'58.81" S<br>119°44'37.34" T | Kabupaten Sumba Timur,<br>Provinsi Nusa Tenggara Timur  |
| Watu Nyoru Bebu Kombu, Pulau     | Pulau | 09°50'55.93" S<br>119°41'00.35" T | Kabupaten Sumba Timur,<br>Provinsi Nusa Tenggara Timur  |
| Watu Onya, Pulau                 | Pulau | 10°07'17.16" S<br>120°01'54.83" T | Kabupaten Sumba Timur,<br>Provinsi Nusa Tenggara Timur  |
| Watu Pangadu Kamboku, Pulau      | Pulau | 09°51'16.47" S<br>119°41'40.43" T | Kabupaten Sumba Timur,<br>Provinsi Nusa Tenggara Timur  |
| Watu Praibakul, Pulau            | Pulau | 09°50'33.43" S<br>119°40'54.82" T | Kabupaten Sumba Timur,<br>Provinsi Nusa Tenggara Timur  |
| Watu Tahambu, Pulau              | Pulau | 09°55'31.23" S<br>119°50'38.31" T | Kabupaten Sumba Timur,<br>Provinsi Nusa Tenggara Timur  |
| Watuadung, Pulau                 | Pulau | 09°47'06.43" S<br>119°22'28.34" T | Kabupaten Sumba Barat,<br>Provinsi Nusa Tenggara Timur  |
| Watuapulandu Besar, Pulau        | Pulau | 09°46'48.15" S<br>119°35'44.53" T | Kabupaten Sumba Tengah,<br>Provinsi Nusa Tenggara Timur |
| Watuapulandu Kecil, Pulau        | Pulau | 09°46'47.48" S<br>119°35'45.97" T | Kabupaten Sumba Tengah,<br>Provinsi Nusa Tenggara Timur |
| Watubakul, Pulau                 | Pulau | 09°58'43.03" S<br>119°54'53.33" T | Kabupaten Sumba Timur,<br>Provinsi Nusa Tenggara Timur  |
| Watudonang, Pulau                | Pulau | 09°46'53.31" S<br>119°36'12.61" T | Kabupaten Sumba Tengah,<br>Provinsi Nusa Tenggara Timur |

|                         |       |                                   |   |
|-------------------------|-------|-----------------------------------|---|
| Watukabobu, Pulau       | Pulau | 10°07'23.98" S<br>120°01'10.35" T | Kabupaten Sumba Timur,<br>Provinsi Nusa Tenggara Timur  |
| Watukaka, Pulau         | Pulau | 09°45'37.47" S<br>119°18'37.38" T | Kabupaten Sumba Barat,<br>Provinsi Nusa Tenggara Timur  |
| Watukala, Pulau         | Pulau | 09°45'32.91" S<br>119°11'08.74" T | Kabupaten Sumba Barat,<br>Provinsi Nusa Tenggara Timur  |
| Watukali, Pulau         | Pulau | 09°46'56.88" S<br>119°39'01.85" T | Kabupaten Sumba Tengah,<br>Provinsi Nusa Tenggara Timur |
| Watukalode, Pulau       | Pulau | 09°45'05.92" S<br>119°10'51.04" T | Kabupaten Sumba Barat,<br>Provinsi Nusa Tenggara Timur  |
| Watukanabukamimi, Pulau | Pulau | 10°03'18.95" S<br>119°59'58.93" T | Kabupaten Sumba Timur,<br>Provinsi Nusa Tenggara Timur  |
| Watukandura, Pulau      | Pulau | 10°18'27.56" S<br>120°27'42.65" T | Kabupaten Sumba Timur,<br>Provinsi Nusa Tenggara Timur  |
| Watukarata, Pulau       | Pulau | 10°03'01.32" S<br>119°59'50.05" T | Kabupaten Sumba Timur,<br>Provinsi Nusa Tenggara Timur  |
| Watukaratak, Pulau      | Pulau | 10°18'36.97" S<br>120°09'52.44" T | Kabupaten Sumba Timur,<br>Provinsi Nusa Tenggara Timur  |
| Watukarumaloba, Pulau   | Pulau | 09°46'34.99" S<br>119°36'46.26" T | Kabupaten Sumba Tengah,<br>Provinsi Nusa Tenggara Timur |
| Watukatoda Tairi, Pulau | Pulau | 10°11'04.53" S<br>120°07'01.69" T | Kabupaten Sumba Timur,<br>Provinsi Nusa Tenggara Timur  |
| Watukau, Pulau          | Pulau | 09°47'05.50" S<br>119°40'19.99" T | Kabupaten Sumba Tengah,<br>Provinsi Nusa Tenggara Timur |
| Watukawu, Pulau         | Pulau | 09°49'19.34" S<br>119°41'00.65" T | Kabupaten Sumba Tengah,<br>Provinsi Nusa Tenggara Timur |
| Watukepung, Pulau       | Pulau | 08°14'12.00" S<br>123°19'23.99" T | Kabupaten Flores Timur, Provinsi<br>Nusa Tenggara Timur |
| Watukurang, Pulau       | Pulau | 10°11'13.71" S<br>120°07'00.26" T | Kabupaten Sumba Timur,<br>Provinsi Nusa Tenggara Timur  |
| Watukurang, Pulau       | Pulau | 10°07'29.89" S<br>120°00'37.16" T | Kabupaten Sumba Timur,<br>Provinsi Nusa Tenggara Timur  |
| Watulahimandara, Pulau  | Pulau | 09°45'38.80" S<br>119°30'39.86" T | Kabupaten Sumba Barat,<br>Provinsi Nusa Tenggara Timur  |
| Watulaitarung, Pulau    | Pulau | 09°46'09.84" S<br>119°35'05.72" T | Kabupaten Sumba Barat,<br>Provinsi Nusa Tenggara Timur  |
| Watulambat, Pulau       | Pulau | 10°09'48.44" S<br>120°04'35.53" T | Kabupaten Sumba Timur,<br>Provinsi Nusa Tenggara Timur  |
| Watulipara, Pulau       | Pulau | 09°45'34.33" S<br>119°11'06.08" T | Kabupaten Sumba Barat,<br>Provinsi Nusa Tenggara Timur  |
| Watumadongara, Pulau    | Pulau | 09°44'52.39" S<br>119°15'16.99" T | Kabupaten Sumba Barat,<br>Provinsi Nusa Tenggara Timur  |
| Watumahari, Pulau       | Pulau | 09°59'59.26" S<br>119°56'48.34" T | Kabupaten Sumba Timur,<br>Provinsi Nusa Tenggara Timur  |
| Watumaunyali, Pulau     | Pulau | 10°10'36.99" S<br>120°05'57.00" T | Kabupaten Sumba Timur,<br>Provinsi Nusa Tenggara Timur  |
| Watumbellar, Pulau      | Pulau | 10°06'39.47" S<br>120°00'31.96" T | Kabupaten Sumba Timur,<br>Provinsi Nusa Tenggara Timur  |
| Watundumur, Pulau       | Pulau | 10°15'14.49" S<br>120°12'30.29" T | Kabupaten Sumba Timur,<br>Provinsi Nusa Tenggara Timur  |
| Watungorajara, Pulau    | Pulau | 09°45'27.49" S<br>119°11'30.41" T | Kabupaten Sumba Barat,<br>Provinsi Nusa Tenggara Timur  |
| Watupahomba, Pulau      | Pulau | 10°09'54.48" S<br>120°04'35.90" T | Kabupaten Sumba Timur,<br>Provinsi Nusa Tenggara Timur  |
| Watuparenja, Pulau      | Pulau | 10°15'14.00" S<br>120°12'45.48" T | Kabupaten Sumba Timur,<br>Provinsi Nusa Tenggara Timur  |
| Watupedangbalang, Pulau | Pulau | 09°47'52.39" S<br>119°38'28.56" T | Kabupaten Sumba Tengah,<br>Provinsi Nusa Tenggara Timur |



|                          |               |                                   |   |
|--------------------------|---------------|-----------------------------------|---|
| Watupingiatu, Pulau      | Pulau         | 10°05'00.38" S<br>120°01'01.70" T | Kabupaten Sumba Timur,<br>Provinsi Nusa Tenggara Timur  |
| Watupurutau Besar, Pulau | Pulau         | 09°51'31.00" S<br>119°42'07.99" T | Kabupaten Sumba Timur,<br>Provinsi Nusa Tenggara Timur  |
| Watupurutau Kecil, Pulau | Pulau         | 09°51'36.19" S<br>119°42'10.93" T | Kabupaten Sumba Timur,<br>Provinsi Nusa Tenggara Timur  |
| Waturara, Pulau          | Pulau         | 10°10'35.00" S<br>120°05'49.99" T | Kabupaten Sumba Timur,<br>Provinsi Nusa Tenggara Timur  |
| Watusorimalanak, Pulau   | Pulau         | 09°45'53.35" S<br>119°32'21.58" T | Kabupaten Sumba Barat,<br>Provinsi Nusa Tenggara Timur  |
| Watutamakatangu, Pulau   | Pulau         | 09°49'23.00" S<br>119°40'54.99" T | Kabupaten Sumba Tengah,<br>Provinsi Nusa Tenggara Timur |
| Watutelokarata, Pulau    | Pulau         | 09°44'43.61" S<br>119°17'59.06" T | Kabupaten Sumba Barat,<br>Provinsi Nusa Tenggara Timur  |
| Watutena, Pulau          | Pulau         | 10°18'56.00" S<br>120°27'20.00" T | Kabupaten Sumba Timur,<br>Provinsi Nusa Tenggara Timur  |
| Watuwahang, Pulau        | Pulau         | 10°04'55.99" S<br>120°01'01.99" T | Kabupaten Sumba Timur,<br>Provinsi Nusa Tenggara Timur  |
| Watuwangka, Pulau        | Pulau         | 08°22'06.79" S<br>120°58'05.18" T | Kabupaten Ngada, Provinsi Nusa<br>Tenggara Timur        |
| Wawolowe, Pulau          | Pulau         | 08°47'43.09" S<br>122°01'27.17" T | Kabupaten Sikka, Provinsi Nusa<br>Tenggara Timur        |
| Welu, Nusa               | Nusa Mataree' | 08°35'03.92" S<br>121°25'07.24" T | Kabupaten Nagekeo, Provinsi<br>Nusa Tenggara Timur      |
| Wente, Pulau             | Pulau         | 08°22'10.11" S<br>120°57'06.75" T | Kabupaten Ngada, Provinsi Nusa<br>Tenggara Timur        |
| Wera Buran, Pulau        | Pulau         | 08°14'30.26" S<br>123°19'33.83" T | Kabupaten Flores Timur, Provinsi<br>Nusa Tenggara Timur |
| Wire, Pulau              | Pulau         | 08°24'53.71" S<br>121°06'02.47" T | Kabupaten Ngada, Provinsi Nusa<br>Tenggara Timur        |
| Witi, Pulau              | Pulau         | 08°38'41.38" S<br>122°50'48.25" T | Kabupaten Flores Timur, Provinsi<br>Nusa Tenggara Timur |



## 25. PAPUA

---



| Nama Rupabumi         | Nama Lain | Unsur Rupabumi | Koordinat                         | Keterangan Wilayah                        |
|-----------------------|-----------|----------------|-----------------------------------|---|
| Abum, Pulau           |           | Pulau          | 00°48'28.48" S<br>135°31'49.26" T | Kabupaten Supiori, Provinsi Papua         |
| Abumamborbdi, Pulau   |           | Pulau          | 01°02'29.18" S<br>134°56'35.77" T | Kabupaten Biak Numfor, Provinsi Papua     |
| Abumbaryabo, Pulau    |           | Pulau          | 01°01'37.20" S<br>134°56'50.02" T | Kabupaten Biak Numfor, Provinsi Papua     |
| Abumbawe Beba, Pulau  |           | Pulau          | 01°01'16.75" S<br>134°56'28.92" T | Kabupaten Biak Numfor, Provinsi Papua     |
| Abumbawe Kasun, Pulau |           | Pulau          | 01°01'23.25" S<br>134°56'44.91" T | Kabupaten Biak Numfor, Provinsi Papua     |
| Abumbuyadori, Pulau   |           | Pulau          | 01°02'12.40" S<br>134°56'31.62" T | Kabupaten Biak Numfor, Provinsi Papua     |
| Abumdafi Beba, Pulau  |           | Pulau          | 01°01'09.76" S<br>134°57'00.54" T | Kabupaten Biak Numfor, Provinsi Papua     |
| Abumdafi Kasun, Pulau |           | Pulau          | 01°00'41.56" S<br>134°56'57.99" T | Kabupaten Biak Numfor, Provinsi Papua     |
| Abumduai, Pulau       |           | Pulau          | 01°01'43.18" S<br>134°56'55.51" T | Kabupaten Biak Numfor, Provinsi Papua     |
| Abuminasi, Pulau      |           | Pulau          | 01°02'35.00" S<br>134°56'37.00" T | Kabupaten Biak Numfor, Provinsi Papua     |
| Abummansaman, Pulau   |           | Pulau          | 01°02'22.00" S<br>134°56'39.15" T | Kabupaten Biak Numfor, Provinsi Papua     |
| Abumsandau, Pulau     |           | Pulau          | 01°02'03.99" S<br>134°56'13.99" T | Kabupaten Biak Numfor, Provinsi Papua     |
| Abumwarberikdi, Pulau |           | Pulau          | 01°01'59.31" S<br>134°56'05.95" T | Kabupaten Biak Numfor, Provinsi Papua     |
| Abumyena, Pulau       |           | Pulau          | 01°01'52.57" S<br>134°56'39.94" T | Kabupaten Biak Numfor, Provinsi Papua     |
| Abyab, Mios           |           | Pulau          | 00°41'33.58" S<br>135°49'55.21" T | Kabupaten Biak Numfor, Provinsi Papua     |
| Adetnyai, Pulau       |           | Pulau          | 02°23'46.70" S<br>140°21'04.04" T | Kabupaten Jayapura, Provinsi Papua        |
| Adorwiarek, Pulau     |           | Pulau          | 01°07'15.54" S<br>135°49'01.32" T | Kabupaten Biak Numfor, Provinsi Papua     |
| Afurandof, Pulau      |           | Pulau          | 01°53'25.31" S<br>136°19'58.55" T | Kabupaten Kepulauan Yapen, Provinsi Papua |
| Afyak, Mios           |           | Pulau          | 00°40'13.62" S<br>135°22'33.77" T | Kabupaten Supiori, Provinsi Papua         |
| Aibai, Pulau          |           | Pulau          | 01°31'19.24" S<br>135°47'11.04" T | Kabupaten Kepulauan Yapen, Provinsi Papua |
| Aibondeni, Pulau      |           | Pulau          | 01°41'45.08" S<br>135°36'15.91" T | Kabupaten Kepulauan Yapen, Provinsi Papua |
| Aiborambondi, Pulau   |           | Pulau          | 00°51'56.99" S<br>135°26'16.82" T | Kabupaten Supiori, Provinsi Papua         |
| Aibotakar, Pulau      |           | Pulau          | 02°19'44.60" S<br>140°09'20.07" T | Kabupaten Jayapura, Provinsi Papua        |
| Aiwapi Besar, Pulau   |           | Pulau          | 01°28'52.64" S<br>135°00'56.64" T | Kabupaten Kepulauan Yapen, Provinsi Papua |
| Aiwapi Kecil, Pulau   |           | Pulau          | 01°28'51.55" S<br>135°00'58.12" T | Kabupaten Kepulauan Yapen, Provinsi Papua |
| Aiwar, Pulau          |           | Pulau          | 01°29'01.53" S<br>135°00'35.80" T | Kabupaten Kepulauan Yapen, Provinsi Papua |
| Ajakua, Pulau         |           | Pulau          | 02°26'13.99" S<br>140°33'33.00" T | Kabupaten Jayapura, Provinsi Papua        |
| Ajau, Pulau           |           | Pulau          | 02°36'22.00" S<br>140°31'33.60" T | Kabupaten Jayapura, Provinsi Papua        |

| Nama Rupabumi        | Nama Lain | Unsur Rupabumi | Koordinat                         | Keterangan Wilayah                        |
|----------------------|-----------|----------------|-----------------------------------|---|
| Ajava, Pulau         |           | Pulau          | 02°26'17.99" S<br>140°36'23.00" T | Kabupaten Jayapura, Provinsi Papua        |
| Amawi, Pulau         |           | Pulau          | 01°09'04.24" S<br>136°17'05.26" T | Kabupaten Biak Numfor, Provinsi Papua     |
| Ambai, Pulau         |           | Pulau          | 01°56'02.00" S<br>136°20'48.99" T | Kabupaten Kepulauan Yapen, Provinsi Papua |
| Ambaruref, Pulau     |           | Pulau          | 01°54'06.97" S<br>136°21'25.55" T | Kabupaten Kepulauan Yapen, Provinsi Papua |
| Aminbekar, Pulau     |           | Pulau          | 01°08'47.00" S<br>135°58'59.99" T | Kabupaten Biak Numfor, Provinsi Papua     |
| Anai, Pulau          |           | Pulau          | 02°24'09.16" S<br>140°13'57.95" T | Kabupaten Jayapura, Provinsi Papua        |
| Anggopi, Pulau       |           | Pulau          | 00°40'26.78" S<br>135°22'58.89" T | Kabupaten Supiori, Provinsi Papua         |
| Ansus, Pulau         |           | Pulau          | 01°45'56.00" S<br>135°46'45.00" T | Kabupaten Kepulauan Yapen, Provinsi Papua |
| Anus, Pulau          |           | Pulau          | 02°07'54.99" S<br>139°30'42.00" T | Kabupaten Sarmi, Provinsi Papua           |
| Anyamdi Beba, Pulau  |           | Pulau          | 00°49'36.99" S<br>135°29'39.99" T | Kabupaten Supiori, Provinsi Papua         |
| Anyamdi Kasun, Pulau |           | Pulau          | 00°49'36.63" S<br>135°29'48.59" T | Kabupaten Supiori, Provinsi Papua         |
| Apanderap, Pulau     |           | Pulau          | 01°41'28.96" S<br>135°35'27.37" T | Kabupaten Kepulauan Yapen, Provinsi Papua |
| Apiyaso, Pulau       |           | Pulau          | 02°25'54.98" S<br>140°29'17.36" T | Kabupaten Jayapura, Provinsi Papua        |
| Apupi, Pulau         |           | Pulau          | 01°53'41.53" S<br>136°21'57.82" T | Kabupaten Kepulauan Yapen, Provinsi Papua |
| Apupi, Pulau         |           | Pulau          | 01°57'44.38" S<br>136°19'12.75" T | Kabupaten Kepulauan Yapen, Provinsi Papua |
| Arer, Pulau          |           | Pulau          | 02°19'27.00" S<br>140°08'21.00" T | Kabupaten Jayapura, Provinsi Papua        |
| Ararena, Pulau       |           | Pulau          | 02°25'42.60" S<br>140°31'14.11" T | Kabupaten Jayapura, Provinsi Papua        |
| Arfui, Pulau         |           | Pulau          | 00°50'02.05" S<br>135°29'42.97" T | Kabupaten Supiori, Provinsi Papua         |
| Arif Selatan, Pulau  |           | Pulau          | 01°52'20.28" S<br>136°20'10.86" T | Kabupaten Kepulauan Yapen, Provinsi Papua |
| Arif Tengah, Pulau   |           | Pulau          | 01°52'14.99" S<br>136°20'04.99" T | Kabupaten Kepulauan Yapen, Provinsi Papua |
| Arif Timur, Pulau    |           | Pulau          | 01°52'07.00" S<br>136°20'18.62" T | Kabupaten Kepulauan Yapen, Provinsi Papua |
| Arif Utara, Pulau    |           | Pulau          | 01°52'06.28" S<br>136°20'13.10" T | Kabupaten Kepulauan Yapen, Provinsi Papua |
| Arif, Pulau          |           | Pulau          | 01°52'21.00" S<br>136°20'03.99" T | Kabupaten Kepulauan Yapen, Provinsi Papua |
| Arimi, Pulau         |           | Pulau          | 01°00'13.01" S<br>134°58'31.46" T | Kabupaten Biak Numfor, Provinsi Papua     |
| Armo, Pulau          |           | Pulau          | 01°41'03.28" S<br>138°47'54.28" T | Kabupaten Sarmi, Provinsi Papua           |
| Arowesi, Pulau       |           | Pulau          | 01°46'45.00" S<br>135°46'23.99" T | Kabupaten Kepulauan Yapen, Provinsi Papua |
| Aroya, Pulau         |           | Pulau          | 01°41'05.62" S<br>135°30'11.79" T | Kabupaten Kepulauan Yapen, Provinsi Papua |
| Arpos, Pulau         |           | Pulau          | 00°52'30.44" S<br>135°37'42.16" T | Kabupaten Supiori, Provinsi Papua         |

| Nama Rupabumi       | Nama Lain | Unsur Rupabumi | Koordinat                         | Keterangan Wilayah                           |
|---------------------|-----------|----------------|-----------------------------------|--|
| Arurempi, Pulau     |           | Pulau          | 01°29'04.99" S<br>135°21'06.99" T | Kabupaten Kepulauan Yapen,<br>Provinsi Papua |
| Aruri, Pulau        |           | Pulau          | 00°53'11.00" S<br>135°26'43.00" T | Kabupaten Supiori, Provinsi<br>Papua         |
| Arwai Beba, Pulau   |           | Pulau          | 00°45'00.30" S<br>135°28'28.68" T | Kabupaten Supiori, Provinsi<br>Papua         |
| Arwai Bedar, Pulau  |           | Pulau          | 00°45'00.92" S<br>135°28'23.66" T | Kabupaten Supiori, Provinsi<br>Papua         |
| Arwai Kasun, Pulau  |           | Pulau          | 00°45'03.13" S<br>135°28'21.19" T | Kabupaten Supiori, Provinsi<br>Papua         |
| Arwai, Mios         |           | Pulau          | 00°46'36.99" S<br>135°43'34.00" T | Kabupaten Supiori, Provinsi<br>Papua         |
| Asey, Pulau         |           | Pulau          | 02°36'15.40" S<br>140°34'47.42" T | Kabupaten Jayapura, Provinsi<br>Papua        |
| Atamali, Pulau      |           | Pulau          | 02°37'57.72" S<br>140°31'07.91" T | Kabupaten Jayapura, Provinsi<br>Papua        |
| Atu Wahesa, Pulau   |           | Pulau          | 02°26'54.99" S<br>140°36'06.76" T | Kabupaten Jayapura, Provinsi<br>Papua        |
| Auki, Pulau         |           | Pulau          | 01°13'31.14" S<br>136°19'00.70" T | Kabupaten Biak Numfor, Provinsi<br>Papua     |
| Aviak, Mios         |           | Pulau          | 00°42'53.27" S<br>135°46'57.45" T | Kabupaten Biak Numfor, Provinsi<br>Papua     |
| Awanuap, Pulau      |           | Pulau          | 01°53'44.34" S<br>136°30'59.17" T | Kabupaten Kepulauan Yapen,<br>Provinsi Papua |
| Awenuaf, Pulau      |           | Pulau          | 01°54'55.00" S<br>136°24'29.00" T | Kabupaten Kepulauan Yapen,<br>Provinsi Papua |
| Awin Beba, Pulau    |           | Pulau          | 01°06'57.15" S<br>135°48'46.97" T | Kabupaten Biak Numfor, Provinsi<br>Papua     |
| Awin Kasun, Pulau   |           | Pulau          | 01°06'58.65" S<br>135°48'49.25" T | Kabupaten Biak Numfor, Provinsi<br>Papua     |
| Awini, Pulau        |           | Pulau          | 00°46'36.60" S<br>135°28'52.21" T | Kabupaten Supiori, Provinsi<br>Papua         |
| Ayami, Pulau        |           | Pulau          | 00°40'17.87" S<br>135°37'37.56" T | Kabupaten Supiori, Provinsi<br>Papua         |
| Ayawi, Pulau        |           | Pulau          | 00°12'31.56" S<br>135°00'34.99" T | Kabupaten Supiori, Provinsi<br>Papua         |
| Baiwawa, Pulau      |           | Pulau          | 01°45'53.08" S<br>135°49'50.66" T | Kabupaten Kepulauan Yapen,<br>Provinsi Papua |
| Baramyasi, Pulau    |           | Pulau          | 00°49'02.05" S<br>135°29'40.14" T | Kabupaten Supiori, Provinsi<br>Papua         |
| Batumandi, Pulau    |           | Pulau          | 01°14'45.79" S<br>136°19'03.37" T | Kabupaten Biak Numfor, Provinsi<br>Papua     |
| Batunukaifui, Pulau |           | Pulau          | 01°55'36.28" S<br>136°19'37.04" T | Kabupaten Kepulauan Yapen,<br>Provinsi Papua |
| Batupendeta, Pulau  |           | Pulau          | 01°46'13.16" S<br>135°45'45.01" T | Kabupaten Kepulauan Yapen,<br>Provinsi Papua |
| Bawe Beba, Pulau    |           | Pulau          | 01°00'44.03" S<br>134°56'24.11" T | Kabupaten Biak Numfor, Provinsi<br>Papua     |
| Bawe Kasun, Pulau   |           | Pulau          | 01°00'32.76" S<br>134°56'34.68" T | Kabupaten Biak Numfor, Provinsi<br>Papua     |
| Bawei, Pulau        |           | Pulau          | 01°53'39.00" S<br>135°48'45.00" T | Kabupaten Kepulauan Yapen,<br>Provinsi Papua |
| Beba, Mios          |           | Pulau          | 00°49'37.16" S<br>135°29'27.60" T | Kabupaten Supiori, Provinsi<br>Papua         |
| Bebur, Mios         |           | Pulau          | 00°44'57.10" S<br>135°28'24.97" T | Kabupaten Supiori, Provinsi<br>Papua         |

| Nama Rupabumi         | Nama Lain | Unsur Rupabumi | Koordinat                         | Keterangan Wilayah                        |
|-----------------------|-----------|----------------|-----------------------------------|---|
| Bebur, Mios           |           | Pulau          | 00°45'36.55" S<br>135°28'15.46" T | Kabupaten Supiori, Provinsi Papua         |
| Bedewen Oser, Pulau   |           | Pulau          | 01°13'01.97" S<br>136°19'52.20" T | Kabupaten Biak Numfor, Provinsi Papua     |
| Bedewen Suru, Pulau   |           | Pulau          | 01°13'02.01" S<br>136°19'54.29" T | Kabupaten Biak Numfor, Provinsi Papua     |
| Befondi, Pulau        |           | Pulau          | 00°24'07.99" S<br>135°16'10.90" T | Kabupaten Supiori, Provinsi Papua         |
| Bekarna Beba, Mios    |           | Pulau          | 00°51'26.22" S<br>135°40'10.84" T | Kabupaten Supiori, Provinsi Papua         |
| Bekarna Besafer, Mios |           | Pulau          | 00°51'24.10" S<br>135°40'14.90" T | Kabupaten Supiori, Provinsi Papua         |
| Bemgir, Mios          |           | Pulau          | 00°47'32.29" S<br>135°27'56.47" T | Kabupaten Supiori, Provinsi Papua         |
| Bendi, Mios           |           | Pulau          | 00°39'00.74" S<br>135°21'54.34" T | Kabupaten Supiori, Provinsi Papua         |
| Bepampam Beba, Mios   |           | Pulau          | 00°48'01.89" S<br>135°28'39.48" T | Kabupaten Supiori, Provinsi Papua         |
| Bepampam Fadu, Mios   |           | Pulau          | 00°48'03.89" S<br>135°28'35.40" T | Kabupaten Supiori, Provinsi Papua         |
| Bepampam Kasun, Mios  |           | Pulau          | 00°48'01.22" S<br>135°28'43.17" T | Kabupaten Supiori, Provinsi Papua         |
| Beprefi, Mios         |           | Pulau          | 00°45'06.04" S<br>135°28'23.84" T | Kabupaten Supiori, Provinsi Papua         |
| Besifer Kior, Pulau   |           | Pulau          | 01°15'05.63" S<br>136°19'01.38" T | Kabupaten Biak Numfor, Provinsi Papua     |
| Besifer Oser, Pulau   |           | Pulau          | 01°15'03.02" S<br>136°19'02.52" T | Kabupaten Biak Numfor, Provinsi Papua     |
| Besifer Suru, Pulau   |           | Pulau          | 01°15'03.12" S<br>136°19'01.29" T | Kabupaten Biak Numfor, Provinsi Papua     |
| Besyom Eser, Mios     |           | Pulau          | 00°45'18.77" S<br>135°28'29.44" T | Kabupaten Supiori, Provinsi Papua         |
| Biak, Pulau           |           | Pulau          | 00°56'42.12" S<br>135°56'10.11" T | Kabupaten Biak Numfor, Provinsi Papua     |
| Biri, Pulau           |           | Pulau          | 00°39'14.00" S<br>135°26'52.00" T | Kabupaten Supiori, Provinsi Papua         |
| Bo, Mios              |           | Pulau          | 01°04'34.00" S<br>136°23'16.00" T | Kabupaten Biak Numfor, Provinsi Papua     |
| Bobyor, Pulau         |           | Pulau          | 00°46'27.54" S<br>135°28'37.34" T | Kabupaten Supiori, Provinsi Papua         |
| Boinupi, Pulau        |           | Pulau          | 01°53'40.99" S<br>136°24'42.00" T | Kabupaten Kepulauan Yapen, Provinsi Papua |
| Bokakotu, Pulau       |           | Pulau          | 01°41'20.00" S<br>135°35'01.00" T | Kabupaten Kepulauan Yapen, Provinsi Papua |
| Bololiyo, Pulau       |           | Pulau          | 02°36'07.49" S<br>140°32'06.76" T | Kabupaten Jayapura, Provinsi Papua        |
| Bonsfori, Pulau       |           | Pulau          | 00°50'26.21" S<br>135°35'22.21" T | Kabupaten Supiori, Provinsi Papua         |
| Borontoroif, Pulau    |           | Pulau          | 01°54'40.00" S<br>136°23'04.99" T | Kabupaten Kepulauan Yapen, Provinsi Papua |
| Bras, Pulau           |           | Pulau          | 00°55'00.00" U<br>134°19'57.00" T | Kabupaten Supiori, Provinsi Papua         |
| Brlai, Pulau          |           | Pulau          | 02°26'48.91" S<br>140°20'12.51" T | Kabupaten Jayapura, Provinsi Papua        |
| Bromsi, Pulau         |           | Pulau          | 01°12'32.27" S<br>136°35'54.13" T | Kabupaten Biak Numfor, Provinsi Papua     |



| Nama Rupabumi             | Nama Lain | Unsur Rupabumi | Koordinat                         | Keterangan Wilayah                        |
|---------------------------|-----------|----------------|-----------------------------------|---|
| Bruibekwan, Pulau         |           | Pulau          | 00°46'36.98" S<br>135°28'32.24" T | Kabupaten Supiori, Provinsi Papua         |
| Bukofni, Pulau            |           | Pulau          | 01°09'17.82" S<br>135°55'53.53" T | Kabupaten Biak Numfor, Provinsi Papua     |
| Bum Beba, Pulau           |           | Pulau          | 00°45'29.38" S<br>135°28'08.92" T | Kabupaten Supiori, Provinsi Papua         |
| Bum Kasun, Pulau          |           | Pulau          | 00°45'04.23" S<br>135°28'02.81" T | Kabupaten Supiori, Provinsi Papua         |
| Bumsi, Pulau              |           | Pulau          | 01°00'33.36" S<br>134°47'35.81" T | Kabupaten Biak Numfor, Provinsi Papua     |
| Bundis, Nus               |           | Pulau          | 00°38'08.00" S<br>135°30'02.99" T | Kabupaten Supiori, Provinsi Papua         |
| Burua, Mios               |           | Pulau          | 00°47'45.79" S<br>135°28'11.81" T | Kabupaten Supiori, Provinsi Papua         |
| Dafi, Mios                |           | Pulau          | 01°00'39.30" S<br>134°58'27.75" T | Kabupaten Biak Numfor, Provinsi Papua     |
| Daido, Pulau              |           | Pulau          | 02°23'11.19" S<br>140°13'47.51" T | Kabupaten Jayapura, Provinsi Papua        |
| Dasim Yokobha, Pulau      |           | Pulau          | 02°36'16.16" S<br>140°34'57.67" T | Kabupaten Jayapura, Provinsi Papua        |
| Dawi, Pulau               |           | Pulau          | 01°16'54.93" S<br>136°40'18.42" T | Kabupaten Biak Numfor, Provinsi Papua     |
| Diawai, Pulau             |           | Pulau          | 01°31'26.60" S<br>135°49'50.60" T | Kabupaten Kepulauan Yapen, Provinsi Papua |
| Dua Eser, Pulau           |           | Pulau          | 00°54'31.64" U<br>134°19'16.63" T | Kabupaten Supiori, Provinsi Papua         |
| Dua Suru, Pulau           |           | Pulau          | 00°54'31.03" U<br>134°19'18.19" T | Kabupaten Supiori, Provinsi Papua         |
| Duwandiru, Pulau          |           | Pulau          | 01°30'41.00" S<br>135°19'25.00" T | Kabupaten Kepulauan Yapen, Provinsi Papua |
| E'suwe, Pulau             |           | Pulau          | 02°25'42.08" S<br>140°29'11.46" T | Kabupaten Jayapura, Provinsi Papua        |
| Enamdi Aruri, Pulau       |           | Pulau          | 00°44'55.33" S<br>135°28'46.71" T | Kabupaten Supiori, Provinsi Papua         |
| Enamdi, Pulau             |           | Pulau          | 00°47'48.60" S<br>135°31'16.91" T | Kabupaten Supiori, Provinsi Papua         |
| Enamnbi, Pulau            |           | Pulau          | 00°46'40.32" S<br>135°28'38.71" T | Kabupaten Supiori, Provinsi Papua         |
| Ensasre, Pulau            |           | Pulau          | 01°09'03.48" S<br>136°17'06.34" T | Kabupaten Biak Numfor, Provinsi Papua     |
| Epyar, Pulau              |           | Pulau          | 00°46'44.38" S<br>135°28'42.10" T | Kabupaten Supiori, Provinsi Papua         |
| Faknik, Mios              |           | Pulau          | 00°39'34.99" S<br>135°26'39.99" T | Kabupaten Supiori, Provinsi Papua         |
| Faknikyadori Beba, Pulau  |           | Pulau          | 00°44'33.18" S<br>135°24'54.16" T | Kabupaten Supiori, Provinsi Papua         |
| Faknikyadori Kasun, Pulau |           | Pulau          | 00°44'34.65" S<br>135°24'52.69" T | Kabupaten Supiori, Provinsi Papua         |
| Faknikyadori, Pulau       |           | Pulau          | 00°45'33.00" S<br>135°25'26.00" T | Kabupaten Supiori, Provinsi Papua         |
| Fandas, Pulau             |           | Pulau          | 00°38'08.62" S<br>135°26'46.12" T | Kabupaten Supiori, Provinsi Papua         |
| Fandus, Pulau             |           | Pulau          | 00°38'03.00" S<br>135°26'48.99" T | Kabupaten Supiori, Provinsi Papua         |
| Fani Beba, Pulau          |           | Pulau          | 00°38'17.82" S<br>135°21'43.19" T | Kabupaten Supiori, Provinsi Papua         |

| Nama Rupabumi            | Nama Lain | Unsur Rupabumi | Koordinat                         | Keterangan Wilayah                        |
|--------------------------|-----------|----------------|-----------------------------------|---|
| Fani Kasun, Pulau        |           | Pulau          | 00°38'12.41" S<br>135°21'42.03" T | Kabupaten Supiori, Provinsi Papua         |
| Fanildo, Pulau           |           | Pulau          | 00°56'13.26" U<br>134°18'20.09" T | Kabupaten Supiori, Provinsi Papua         |
| Faraifaf, Pulau          |           | Pulau          | 01°55'27.99" S<br>136°23'01.00" T | Kabupaten Kepulauan Yapen, Provinsi Papua |
| Farpyai, Pulau           |           | Pulau          | 00°50'42.46" S<br>135°30'28.62" T | Kabupaten Supiori, Provinsi Papua         |
| Fayowi, Pulau            |           | Pulau          | 01°07'14.32" S<br>135°49'01.16" T | Kabupaten Biak Numfor, Provinsi Papua     |
| Frindisba, Pulau         |           | Pulau          | 00°49'16.22" S<br>135°33'52.69" T | Kabupaten Supiori, Provinsi Papua         |
| Frindisbari, Pulau       |           | Pulau          | 00°49'07.12" S<br>135°29'23.68" T | Kabupaten Supiori, Provinsi Papua         |
| Fuar, Mios               |           | Pulau          | 00°56'27.39" S<br>134°49'53.85" T | Kabupaten Biak Numfor, Provinsi Papua     |
| Fuar, Mios               |           | Pulau          | 00°40'02.77" S<br>135°39'17.88" T | Kabupaten Supiori, Provinsi Papua         |
| Fuar, Myos               |           | Pulau          | 01°10'29.42" S<br>135°53'26.70" T | Kabupaten Biak Numfor, Provinsi Papua     |
| Fun Besar, Pulau         |           | Pulau          | 02°37'18.00" S<br>140°46'07.00" T | Kota Jayapura, Provinsi Papua             |
| Fun Selatan Kecil, Pulau |           | Pulau          | 02°37'21.78" S<br>140°46'03.04" T | Kota Jayapura, Provinsi Papua             |
| Fun Selatan, Pulau       |           | Pulau          | 02°37'20.33" S<br>140°46'04.92" T | Kota Jayapura, Provinsi Papua             |
| Fun Tengah Timur, Pulau  |           | Pulau          | 02°37'11.90" S<br>140°46'05.85" T | Kota Jayapura, Provinsi Papua             |
| Fun Tengah, Pulau        |           | Pulau          | 02°37'10.99" S<br>140°46'04.00" T | Kota Jayapura, Provinsi Papua             |
| Fun Timur, Pulau         |           | Pulau          | 02°37'16.56" S<br>140°46'04.87" T | Kota Jayapura, Provinsi Papua             |
| Fun Ujung Kecil, Pulau   |           | Pulau          | 02°37'09.81" S<br>140°46'03.17" T | Kota Jayapura, Provinsi Papua             |
| Fun Ujung, Pulau         |           | Pulau          | 02°37'08.65" S<br>140°46'02.82" T | Kota Jayapura, Provinsi Papua             |
| Fun Utara, Pulau         |           | Pulau          | 02°37'14.99" S<br>140°46'07.00" T | Kota Jayapura, Provinsi Papua             |
| Guri, Pulau              |           | Pulau          | 02°33'13.84" S<br>140°43'04.95" T | Kota Jayapura, Provinsi Papua             |
| Hamadi, Pulau            |           | Pulau          | 02°34'09.00" S<br>140°42'58.00" T | Kota Jayapura, Provinsi Papua             |
| Hawaik, Pulau            |           | Pulau          | 00°48'02.99" S<br>135°31'25.00" T | Kabupaten Supiori, Provinsi Papua         |
| Hibiru, Pulau            |           | Pulau          | 01°38'30.49" S<br>135°52'10.59" T | Kabupaten Kepulauan Yapen, Provinsi Papua |
| Horendaupi, Pulau        |           | Pulau          | 01°28'47.74" S<br>135°00'52.41" T | Kabupaten Kepulauan Yapen, Provinsi Papua |
| Hosena, Pulau            |           | Pulau          | 02°38'35.90" S<br>140°35'34.96" T | Kabupaten Jayapura, Provinsi Papua        |
| Hrenghre, Pulau          |           | Pulau          | 02°32'40.06" S<br>140°43'14.40" T | Kota Jayapura, Provinsi Papua             |
| Ifar Besar, Pulau        |           | Pulau          | 02°36'24.90" S<br>140°31'55.15" T | Kabupaten Jayapura, Provinsi Papua        |
| Imbidar Kior, Pulau      |           | Pulau          | 01°13'05.42" S<br>136°19'01.68" T | Kabupaten Biak Numfor, Provinsi Papua     |

| Nama Rupabumi          | Nama Lain | Unsur Rupabumi | Koordinat                         | Keterangan Wilayah                        |
|------------------------|-----------|----------------|-----------------------------------|---|
| Imbidar Oser, Pulau    |           | Pulau          | 01°13'14.67" S<br>136°18'39.73" T | Kabupaten Biak Numfor, Provinsi Papua     |
| Imbidar Suru, Pulau    |           | Pulau          | 01°13'05.75" S<br>136°18'59.38" T | Kabupaten Biak Numfor, Provinsi Papua     |
| Impurmi, Pulau         |           | Pulau          | 01°00'34.12" S<br>134°58'25.23" T | Kabupaten Biak Numfor, Provinsi Papua     |
| Imsomdi, Pulau         |           | Pulau          | 00°49'53.81" S<br>135°30'03.12" T | Kabupaten Supiori, Provinsi Papua         |
| Imsomfari, Pulau       |           | Pulau          | 00°53'07.31" S<br>135°38'37.51" T | Kabupaten Supiori, Provinsi Papua         |
| Inampek, Pulau         |           | Pulau          | 01°04'07.08" S<br>134°49'19.71" T | Kabupaten Biak Numfor, Provinsi Papua     |
| Ineki Beba, Pulau      |           | Pulau          | 00°50'34.00" S<br>135°31'32.00" T | Kabupaten Supiori, Provinsi Papua         |
| Ineki Kasun, Pulau     |           | Pulau          | 00°52'27.22" S<br>135°32'27.49" T | Kabupaten Supiori, Provinsi Papua         |
| Inji, Pulau            |           | Pulau          | 02°25'36.99" S<br>140°31'32.99" T | Kabupaten Jayapura, Provinsi Papua        |
| Injros, Pulau          |           | Pulau          | 02°35'49.99" S<br>140°42'25.30" T | Kota Jayapura, Provinsi Papua             |
| Inkakeri, Pulau        |           | Pulau          | 01°28'17.16" S<br>135°00'34.60" T | Kabupaten Kepulauan Yapen, Provinsi Papua |
| Insandewi, Pulau       |           | Pulau          | 00°44'38.36" S<br>135°24'51.84" T | Kabupaten Supiori, Provinsi Papua         |
| Insarauki Kior, Pulau  |           | Pulau          | 01°14'58.93" S<br>136°19'03.95" T | Kabupaten Biak Numfor, Provinsi Papua     |
| Insarauki Oser, Pulau  |           | Pulau          | 01°14'56.42" S<br>136°19'05.15" T | Kabupaten Biak Numfor, Provinsi Papua     |
| Insarauki Suru, Pulau  |           | Pulau          | 01°14'58.07" S<br>136°19'04.65" T | Kabupaten Biak Numfor, Provinsi Papua     |
| Insarfuri, Pulau       |           | Pulau          | 01°15'48.95" S<br>136°40'43.52" T | Kabupaten Biak Numfor, Provinsi Papua     |
| Insari, Pulau          |           | Pulau          | 00°45'09.29" S<br>135°28'25.40" T | Kabupaten Supiori, Provinsi Papua         |
| Insaryonfundi, Pulau   |           | Pulau          | 00°39'53.60" S<br>135°35'41.50" T | Kabupaten Supiori, Provinsi Papua         |
| Insefndi, Pulau        |           | Pulau          | 00°47'36.76" S<br>135°32'01.48" T | Kabupaten Supiori, Provinsi Papua         |
| Insenfdi, Pulau        |           | Pulau          | 00°48'29.99" S<br>135°31'26.00" T | Kabupaten Supiori, Provinsi Papua         |
| Insnessofi, Pulau      |           | Pulau          | 00°44'35.00" S<br>135°28'23.00" T | Kabupaten Supiori, Provinsi Papua         |
| Insomandi, Pulau       |           | Pulau          | 00°51'34.21" S<br>135°26'08.15" T | Kabupaten Supiori, Provinsi Papua         |
| Insombabi, Pulau       |           | Pulau          | 00°52'42.91" S<br>135°26'47.47" T | Kabupaten Supiori, Provinsi Papua         |
| Insubendi Beba, Pulau  |           | Pulau          | 00°46'40.53" S<br>135°26'47.20" T | Kabupaten Supiori, Provinsi Papua         |
| Insubendi Kasun, Pulau |           | Pulau          | 00°46'49.90" S<br>135°26'58.15" T | Kabupaten Supiori, Provinsi Papua         |
| Insumandundi, Pulau    |           | Pulau          | 00°50'59.41" S<br>135°30'37.30" T | Kabupaten Supiori, Provinsi Papua         |
| Insumekem, Pulau       |           | Pulau          | 01°00'28.00" S<br>134°58'40.00" T | Kabupaten Biak Numfor, Provinsi Papua     |
| Insumnaki, Pulau       |           | Pulau          | 00°48'09.69" S<br>135°31'42.12" T | Kabupaten Supiori, Provinsi Papua         |

| Nama Rupabumi          | Nama Lain | Unsur Rupabumi | Koordinat                         | Keterangan Wilayah                        |
|------------------------|-----------|----------------|-----------------------------------|---|
| Inswebndi, Pulau       |           | Pulau          | 00°49'32.32" S<br>135°29'30.59" T | Kabupaten Supiori, Provinsi Papua         |
| Insymoch, Pulau        |           | Pulau          | 02°35'29.07" S<br>140°42'03.53" T | Kota Jayapura, Provinsi Papua             |
| Inumberi Beba, Pulau   |           | Pulau          | 00°45'30.31" S<br>135°28'11.75" T | Kabupaten Supiori, Provinsi Papua         |
| Inumberi Kasun, Pulau  |           | Pulau          | 00°45'35.92" S<br>135°28'09.33" T | Kabupaten Supiori, Provinsi Papua         |
| Inwansundi, Pulau      |           | Pulau          | 00°44'03.99" S<br>135°45'40.00" T | Kabupaten Supiori, Provinsi Papua         |
| Jalri, Pulau           |           | Pulau          | 02°25'51.43" S<br>140°30'40.83" T | Kabupaten Jayapura, Provinsi Papua        |
| Jarurempi Kecil, Pulau |           | Pulau          | 01°55'06.24" S<br>136°23'43.89" T | Kabupaten Kepulauan Yapen, Provinsi Papua |
| Jarurempi, Pulau       |           | Pulau          | 01°55'10.45" S<br>136°23'36.27" T | Kabupaten Kepulauan Yapen, Provinsi Papua |
| Jouwindi, Pulau        |           | Pulau          | 01°09'52.94" S<br>136°36'59.84" T | Kabupaten Biak Numfor, Provinsi Papua     |
| Jwakwa, Pulau          |           | Pulau          | 02°25'41.27" S<br>140°31'24.39" T | Kabupaten Jayapura, Provinsi Papua        |
| Kaduki, Pulau          |           | Pulau          | 01°09'08.79" S<br>136°16'56.92" T | Kabupaten Biak Numfor, Provinsi Papua     |
| Kafiaf, Pulau          |           | Pulau          | 01°53'46.10" S<br>136°19'02.59" T | Kabupaten Kepulauan Yapen, Provinsi Papua |
| Kalipiri, Pulau        |           | Pulau          | 02°06'26.49" S<br>137°16'44.10" T | Kabupaten Mamberamo Raya, Provinsi Papua  |
| Kambraoindi, Mios      |           | Pulau          | 00°39'53.05" S<br>135°35'36.74" T | Kabupaten Supiori, Provinsi Papua         |
| Kamemborif, Pulau      |           | Pulau          | 01°57'28.20" S<br>136°21'41.54" T | Kabupaten Kepulauan Yapen, Provinsi Papua |
| Kampungtami, Pulau     |           | Pulau          | 02°35'44.71" S<br>140°47'17.24" T | Kota Jayapura, Provinsi Papua             |
| Kamunuri, Pulau        |           | Pulau          | 01°36'43.49" S<br>135°33'09.76" T | Kabupaten Kepulauan Yapen, Provinsi Papua |
| Kandorwai, Pulau       |           | Pulau          | 00°45'39.02" S<br>135°25'31.07" T | Kabupaten Supiori, Provinsi Papua         |
| Kansai, Mios           |           | Pulau          | 00°48'55.85" S<br>135°29'18.42" T | Kabupaten Supiori, Provinsi Papua         |
| Kapaf Oser, Mios       |           | Pulau          | 01°17'14.65" S<br>136°18'49.58" T | Kabupaten Biak Numfor, Provinsi Papua     |
| Kapaf Suru, Mios       |           | Pulau          | 01°17'09.03" S<br>136°18'44.39" T | Kabupaten Biak Numfor, Provinsi Papua     |
| Kapapu, Mios           |           | Pulau          | 00°49'36.99" S<br>135°29'58.99" T | Kabupaten Supiori, Provinsi Papua         |
| Kapar, Mios            |           | Pulau          | 01°00'36.54" S<br>134°58'30.63" T | Kabupaten Biak Numfor, Provinsi Papua     |
| Kapisamor, Pulau       |           | Pulau          | 00°45'27.55" S<br>135°25'33.07" T | Kabupaten Supiori, Provinsi Papua         |
| Karangmusyodik, Pulau  |           | Pulau          | 02°34'06.43" S<br>140°42'53.08" T | Kota Jayapura, Provinsi Papua             |
| Karaumpi, Pulau        |           | Pulau          | 01°56'34.21" S<br>136°18'29.95" T | Kabupaten Kepulauan Yapen, Provinsi Papua |
| Karboi, Pulau          |           | Pulau          | 01°09'06.99" S<br>136°17'01.00" T | Kabupaten Biak Numfor, Provinsi Papua     |
| Karel, Pulau           |           | Pulau          | 00°48'56.01" S<br>135°29'20.10" T | Kabupaten Supiori, Provinsi Papua         |

| Nama Rupabumi             | Nama Lain | Unsur Rupabumi | Koordinat                         | Keterangan Wilayah                           |
|---------------------------|-----------|----------------|-----------------------------------|--|
| Kariori, Pulau            |           | Pulau          | 01°41'19.84" S<br>135°35'15.14" T | Kabupaten Kepulauan Yapen,<br>Provinsi Papua |
| Karmonsaren Oser, Pulau   |           | Pulau          | 01°13'03.88" S<br>136°19'08.43" T | Kabupaten Biak Numfor, Provinsi<br>Papua     |
| Karmonsaren Suru, Pulau   |           | Pulau          | 01°13'04.41" S<br>136°19'10.20" T | Kabupaten Biak Numfor, Provinsi<br>Papua     |
| Karoupi Besar, Pulau      |           | Pulau          | 01°28'48.28" S<br>135°01'05.09" T | Kabupaten Kepulauan Yapen,<br>Provinsi Papua |
| Karoupi Kecil, Pulau      |           | Pulau          | 01°28'46.92" S<br>135°01'05.69" T | Kabupaten Kepulauan Yapen,<br>Provinsi Papua |
| Karuati, Pulau            |           | Pulau          | 01°53'03.00" S<br>135°49'22.00" T | Kabupaten Kepulauan Yapen,<br>Provinsi Papua |
| Karui, Pulau              |           | Pulau          | 00°55'46.98" U<br>134°20'21.03" T | Kabupaten Supiori, Provinsi<br>Papua         |
| Karwar Oser, Pulau        |           | Pulau          | 01°00'20.99" S<br>134°58'14.00" T | Kabupaten Biak Numfor, Provinsi<br>Papua     |
| Karwar Suru, Pulau        |           | Pulau          | 01°00'24.06" S<br>134°58'15.71" T | Kabupaten Biak Numfor, Provinsi<br>Papua     |
| Kasei, Pulau              |           | Pulau          | 01°07'09.13" S<br>135°48'57.49" T | Kabupaten Biak Numfor, Provinsi<br>Papua     |
| Kaudifu, Pulau            |           | Pulau          | 00°39'46.04" S<br>135°26'34.41" T | Kabupaten Supiori, Provinsi<br>Papua         |
| Kawayumi, Pulau           |           | Pulau          | 01°46'11.50" S<br>135°52'07.56" T | Kabupaten Kepulauan Yapen,<br>Provinsi Papua |
| Kaycebo, Pulau            |           | Pulau          | 02°14'12.00" S<br>139°34'21.00" T | Kabupaten Sarmi, Provinsi Papua              |
| Kbori, Pulau              |           | Pulau          | 01°19'03.63" S<br>136°36'54.03" T | Kabupaten Biak Numfor, Provinsi<br>Papua     |
| Keakereiati, Pulau        |           | Pulau          | 01°44'51.86" S<br>135°48'15.13" T | Kabupaten Kepulauan Yapen,<br>Provinsi Papua |
| Kensio, Pulau             |           | Pulau          | 02°37'40.58" S<br>140°31'17.79" T | Kabupaten Jayapura, Provinsi<br>Papua        |
| Kepou Kariye Besar, Pulau |           | Pulau          | 02°24'46.96" S<br>140°13'46.56" T | Kabupaten Jayapura, Provinsi<br>Papua        |
| Kepou Kariye Kecil, Pulau |           | Pulau          | 02°24'05.06" S<br>140°15'14.51" T | Kabupaten Jayapura, Provinsi<br>Papua        |
| Kepou Kwa, Pulau          |           | Pulau          | 02°26'28.99" S<br>140°21'09.52" T | Kabupaten Jayapura, Provinsi<br>Papua        |
| Kepou Yo, Pulau           |           | Pulau          | 02°26'16.00" S<br>140°21'06.00" T | Kabupaten Jayapura, Provinsi<br>Papua        |
| Kodon Oser, Mios          |           | Pulau          | 01°14'13.07" S<br>136°17'31.17" T | Kabupaten Biak Numfor, Provinsi<br>Papua     |
| Kodon Suru, Mios          |           | Pulau          | 01°14'16.78" S<br>136°17'32.14" T | Kabupaten Biak Numfor, Provinsi<br>Papua     |
| Koiburi, Pulau            |           | Pulau          | 00°46'21.93" S<br>135°26'29.77" T | Kabupaten Supiori, Provinsi<br>Papua         |
| Kondam, Mios              |           | Pulau          | 00°49'00.28" S<br>135°29'29.04" T | Kabupaten Supiori, Provinsi<br>Papua         |
| Kondi, Mios               |           | Pulau          | 00°49'43.30" S<br>135°29'43.96" T | Kabupaten Supiori, Provinsi<br>Papua         |
| Kondireng, Pulau          |           | Pulau          | 01°46'04.00" S<br>135°50'11.00" T | Kabupaten Kepulauan Yapen,<br>Provinsi Papua |
| Konggoni, Pulau           |           | Pulau          | 01°57'04.48" S<br>136°18'53.10" T | Kabupaten Kepulauan Yapen,<br>Provinsi Papua |
| Konsin, Pulau             |           | Pulau          | 00°46'37.56" S<br>135°28'45.80" T | Kabupaten Supiori, Provinsi<br>Papua         |

| Nama Rupabumi        | Nama Lain | Unsur Rupabumi | Koordinat                         | Keterangan Wilayah                        |
|----------------------|-----------|----------------|-----------------------------------|---|
| Konwaf, Pulau        |           | Pulau          | 00°46'43.06" S<br>135°28'45.86" T | Kabupaten Supiori, Provinsi Papua         |
| Kopafudi, Pulau      |           | Pulau          | 00°46'34.18" S<br>135°28'44.62" T | Kabupaten Supiori, Provinsi Papua         |
| Kopbarai, Pulau      |           | Pulau          | 00°38'58.05" S<br>135°24'57.37" T | Kabupaten Supiori, Provinsi Papua         |
| Kopowi, Pulau        |           | Pulau          | 01°03'53.50" S<br>134°58'53.00" T | Kabupaten Biak Numfor, Provinsi Papua     |
| Kori, Mios           |           | Pulau          | 00°48'08.22" S<br>135°31'15.48" T | Kabupaten Supiori, Provinsi Papua         |
| Kornu, Pulau         |           | Pulau          | 01°42'05.76" S<br>135°40'00.67" T | Kabupaten Kepulauan Yapen, Provinsi Papua |
| Kosong, Pulau        |           | Pulau          | 01°38'35.00" S<br>138°46'31.00" T | Kabupaten Sarmi, Provinsi Papua           |
| Kowei Miosnum, Pulau |           | Pulau          | 01°28'23.00" S<br>135°09'51.99" T | Kabupaten Kepulauan Yapen, Provinsi Papua |
| Kowei, Pulau         |           | Pulau          | 01°38'00.74" S<br>135°49'02.74" T | Kabupaten Kepulauan Yapen, Provinsi Papua |
| Kredori, Mios        |           | Pulau          | 00°39'39.91" S<br>135°35'24.77" T | Kabupaten Supiori, Provinsi Papua         |
| Krei, Pulau          |           | Pulau          | 00°49'54.00" S<br>135°30'16.99" T | Kabupaten Supiori, Provinsi Papua         |
| Krisiro, Pulau       |           | Pulau          | 01°03'32.81" S<br>134°55'30.23" T | Kabupaten Biak Numfor, Provinsi Papua     |
| Ku, Pulau            |           | Pulau          | 02°26'37.61" S<br>140°21'12.89" T | Kabupaten Jayapura, Provinsi Papua        |
| Kubuy, Pulau         |           | Pulau          | 00°44'51.94" S<br>135°28'17.40" T | Kabupaten Supiori, Provinsi Papua         |
| Kufredi, Pulau       |           | Pulau          | 00°38'52.00" S<br>135°25'49.00" T | Kabupaten Supiori, Provinsi Papua         |
| Kuku Pow, Pulau      |           | Pulau          | 02°26'32.47" S<br>140°19'37.20" T | Kabupaten Jayapura, Provinsi Papua        |
| Kumkum, Pulau        |           | Pulau          | 02°00'46.00" S<br>137°11'04.99" T | Kabupaten Waropen, Provinsi Papua         |
| Kunrofki, Pulau      |           | Pulau          | 01°00'32.00" S<br>134°58'22.00" T | Kabupaten Biak Numfor, Provinsi Papua     |
| Kurudu, Pulau        |           | Pulau          | 01°50'40.01" S<br>137°00'32.14" T | Kabupaten Kepulauan Yapen, Provinsi Papua |
| Kwairim, Pulau       |           | Pulau          | 00°37'34.96" S<br>135°22'32.59" T | Kabupaten Supiori, Provinsi Papua         |
| Liki, Pulau          |           | Pulau          | 01°36'20.71" S<br>138°43'39.86" T | Kabupaten Sarmi, Provinsi Papua           |
| Maidurip, Pulau      |           | Pulau          | 01°11'23.33" S<br>136°09'34.42" T | Kabupaten Biak Numfor, Provinsi Papua     |
| Mainu, Pulau         |           | Pulau          | 01°40'08.00" S<br>135°28'14.99" T | Kabupaten Kepulauan Yapen, Provinsi Papua |
| Maipi, Pulau         |           | Pulau          | 01°55'30.00" S<br>136°21'42.00" T | Kabupaten Kepulauan Yapen, Provinsi Papua |
| Maiwani, Pulau       |           | Pulau          | 01°29'08.99" S<br>135°20'28.00" T | Kabupaten Kepulauan Yapen, Provinsi Papua |
| Manairu, Pulau       |           | Pulau          | 00°39'57.55" S<br>135°22'19.54" T | Kabupaten Supiori, Provinsi Papua         |
| Manbagas, Pulau      |           | Pulau          | 01°08'52.00" S<br>135°58'53.00" T | Kabupaten Biak Numfor, Provinsi Papua     |
| Mandena, Pulau       |           | Pulau          | 01°28'42.79" S<br>135°00'48.22" T | Kabupaten Kepulauan Yapen, Provinsi Papua |

| Nama Rupabumi          | Nama Lain | Unsur Rupabumi | Koordinat                         | Keterangan Wilayah                           |
|------------------------|-----------|----------------|-----------------------------------|--|
| Mandui, Pulau          |           | Pulau          | 01°31'12.70" S<br>135°18'09.47" T | Kabupaten Kepulauan Yapen,<br>Provinsi Papua |
| Mandun, Mios           |           | Pulau          | 00°45'25.27" S<br>135°25'18.40" T | Kabupaten Supiori, Provinsi<br>Papua         |
| Mandun, Mios           |           | Pulau          | 00°38'30.99" S<br>135°26'40.99" T | Kabupaten Supiori, Provinsi<br>Papua         |
| Mandundi, Pulau        |           | Pulau          | 00°38'17.27" S<br>135°21'35.58" T | Kabupaten Supiori, Provinsi<br>Papua         |
| Manem, Pulau           |           | Pulau          | 01°05'40.51" S<br>134°47'08.00" T | Kabupaten Biak Numfor, Provinsi<br>Papua     |
| Manggabua Kasun, Pulau |           | Pulau          | 00°46'51.15" S<br>135°27'00.39" T | Kabupaten Supiori, Provinsi<br>Papua         |
| Manguandi, Mios        |           | Pulau          | 01°16'50.23" S<br>136°36'00.00" T | Kabupaten Biak Numfor, Provinsi<br>Papua     |
| Mangkahani, Pulau      |           | Pulau          | 01°28'14.75" S<br>135°00'40.55" T | Kabupaten Kepulauan Yapen,<br>Provinsi Papua |
| Mangkubuy, Pulau       |           | Pulau          | 00°44'50.06" S<br>135°28'22.49" T | Kabupaten Supiori, Provinsi<br>Papua         |
| Maninei, Mios          |           | Pulau          | 00°38'20.87" S<br>135°21'37.98" T | Kabupaten Supiori, Provinsi<br>Papua         |
| Manis, Pulau           |           | Pulau          | 00°50'10.55" S<br>135°30'28.80" T | Kabupaten Supiori, Provinsi<br>Papua         |
| Manisrui, Pulau        |           | Pulau          | 00°46'35.24" S<br>135°28'34.94" T | Kabupaten Supiori, Provinsi<br>Papua         |
| Mansari, Pulau         |           | Pulau          | 00°45'17.30" S<br>135°28'32.32" T | Kabupaten Supiori, Provinsi<br>Papua         |
| Mansaro, Mios          |           | Pulau          | 00°38'31.76" S<br>135°26'18.21" T | Kabupaten Supiori, Provinsi<br>Papua         |
| Mansorom, Pulau        |           | Pulau          | 00°46'23.00" S<br>135°28'43.00" T | Kabupaten Supiori, Provinsi<br>Papua         |
| Mansurbabo, Pulau      |           | Pulau          | 01°18'29.55" S<br>136°22'25.89" T | Kabupaten Biak Numfor, Provinsi<br>Papua     |
| Mansurbabo, Pulau      |           | Pulau          | 00°55'45.91" U<br>134°18'28.77" T | Kabupaten Supiori, Provinsi<br>Papua         |
| Mantai, Pulau          |           | Pulau          | 02°36'23.15" S<br>140°26'28.00" T | Kabupaten Jayapura, Provinsi<br>Papua        |
| Manufarayaf, Pulau     |           | Pulau          | 01°54'41.08" S<br>136°23'44.08" T | Kabupaten Kepulauan Yapen,<br>Provinsi Papua |
| Manupampi, Pulau       |           | Pulau          | 01°47'57.99" S<br>135°48'36.00" T | Kabupaten Kepulauan Yapen,<br>Provinsi Papua |
| Maondi, Mios           |           | Pulau          | 00°38'40.86" S<br>135°21'41.88" T | Kabupaten Supiori, Provinsi<br>Papua         |
| Marikiob, Pulau        |           | Pulau          | 00°45'40.66" S<br>135°28'18.95" T | Kabupaten Supiori, Provinsi<br>Papua         |
| Masimasi, Pulau        |           | Pulau          | 02°00'19.00" S<br>139°08'08.99" T | Kabupaten Sarmi, Provinsi Papua              |
| Masolo, Pulau          |           | Pulau          | 02°36'23.24" S<br>140°32'23.74" T | Kabupaten Jayapura, Provinsi<br>Papua        |
| Mawa, Mios             |           | Pulau          | 00°46'33.04" S<br>135°28'49.48" T | Kabupaten Supiori, Provinsi<br>Papua         |
| Mawampi, Pulau         |           | Pulau          | 01°55'10.69" S<br>136°15'35.61" T | Kabupaten Kepulauan Yapen,<br>Provinsi Papua |
| Mawampondi, Pulau      |           | Pulau          | 00°47'21.33" S<br>135°27'50.25" T | Kabupaten Supiori, Provinsi<br>Papua         |
| Mawomai, Pulau         |           | Pulau          | 02°07'21.21" S<br>137°17'40.40" T | Kabupaten Mamberamo Raya,<br>Provinsi Papua  |

| Nama Rupabumi         | Nama Lain | Unsur Rupabumi | Koordinat                         | Keterangan Wilayah                        |
|-----------------------|-----------|----------------|-----------------------------------|---|
| Mawoni, Pulau         |           | Pulau          | 00°49'29.98" S<br>135°29'42.59" T | Kabupaten Supiori, Provinsi Papua         |
| Mengge, Pulau         |           | Pulau          | 02°12'29.00" S<br>139°31'46.99" T | Kabupaten Sarmi, Provinsi Papua           |
| Mensyane, Pulau       |           | Pulau          | 02°25'44.73" S<br>140°17'47.49" T | Kabupaten Jayapura, Provinsi Papua        |
| Metureby, Pulau       |           | Pulau          | 02°35'43.32" S<br>140°42'21.63" T | Kota Jayapura, Provinsi Papua             |
| Mgafaki, Pulau        |           | Pulau          | 00°49'03.57" S<br>135°29'27.07" T | Kabupaten Supiori, Provinsi Papua         |
| Mgasai, Pulau         |           | Pulau          | 00°42'03.60" S<br>135°23'05.10" T | Kabupaten Supiori, Provinsi Papua         |
| Mgasaki, Pulau        |           | Pulau          | 00°44'47.23" S<br>135°25'00.67" T | Kabupaten Supiori, Provinsi Papua         |
| Mioskapar Kior, Pulau |           | Pulau          | 01°13'01.97" S<br>136°19'49.63" T | Kabupaten Biak Numfor, Provinsi Papua     |
| Mioskapar Oser, Pulau |           | Pulau          | 01°13'02.37" S<br>136°19'36.11" T | Kabupaten Biak Numfor, Provinsi Papua     |
| Mioskapar Suru, Pulau |           | Pulau          | 01°13'02.46" S<br>136°19'37.76" T | Kabupaten Biak Numfor, Provinsi Papua     |
| Misrow, Pulau         |           | Pulau          | 02°19'23.00" S<br>140°08'39.99" T | Kabupaten Jayapura, Provinsi Papua        |
| Mnudu, Pulau          |           | Pulau          | 00°38'57.99" S<br>135°25'30.00" T | Kabupaten Supiori, Provinsi Papua         |
| Momi, Pulau           |           | Pulau          | 00°52'06.39" S<br>135°32'08.52" T | Kabupaten Supiori, Provinsi Papua         |
| Mraf Beba, Mios       |           | Pulau          | 00°48'36.00" S<br>135°28'44.00" T | Kabupaten Supiori, Provinsi Papua         |
| Mrap Beba, Mios       |           | Pulau          | 00°39'44.10" S<br>135°26'35.80" T | Kabupaten Supiori, Provinsi Papua         |
| Mrap Kasun, Mios      |           | Pulau          | 00°39'44.15" S<br>135°26'41.38" T | Kabupaten Supiori, Provinsi Papua         |
| Mundaung, Pulau       |           | Pulau          | 01°45'28.78" S<br>135°47'22.05" T | Kabupaten Kepulauan Yapen, Provinsi Papua |
| Munsaki Fadu, Pulau   |           | Pulau          | 00°48'58.00" S<br>135°28'36.00" T | Kabupaten Supiori, Provinsi Papua         |
| Munsaki, Pulau        |           | Pulau          | 00°49'12.41" S<br>135°28'18.54" T | Kabupaten Supiori, Provinsi Papua         |
| Muri, Mios            |           | Pulau          | 00°38'56.00" S<br>135°31'45.00" T | Kabupaten Supiori, Provinsi Papua         |
| Musampi, Pulau        |           | Pulau          | 01°53'17.00" S<br>136°20'05.27" T | Kabupaten Kepulauan Yapen, Provinsi Papua |
| Mutdrau, Pulau        |           | Pulau          | 02°32'46.00" S<br>140°43'32.00" T | Kota Jayapura, Provinsi Papua             |
| Napundai, Pulau       |           | Pulau          | 01°02'00.77" S<br>135°49'26.89" T | Kabupaten Biak Numfor, Provinsi Papua     |
| Nau, Pulau            |           | Pulau          | 02°13'23.00" S<br>136°15'33.99" T | Kabupaten Waropen, Provinsi Papua         |
| Nerimios, Pulau       |           | Pulau          | 00°43'49.99" S<br>135°45'47.53" T | Kabupaten Supiori, Provinsi Papua         |
| Nggun Kior, Mios      |           | Pulau          | 00°47'10.42" S<br>135°56'16.72" T | Kabupaten Biak Numfor, Provinsi Papua     |
| Nggun Oser, Mios      |           | Pulau          | 00°47'09.96" S<br>135°56'15.55" T | Kabupaten Biak Numfor, Provinsi Papua     |
| Nggun Suru, Mios      |           | Pulau          | 00°47'10.38" S<br>135°56'16.34" T | Kabupaten Biak Numfor, Provinsi Papua     |



| Nama Rupabumi            | Nama Lain | Unsur Rupabumi | Koordinat                         | Keterangan Wilayah                        |
|--------------------------|-----------|----------------|-----------------------------------|---|
| Ngonakiek, Pulau         |           | Pulau          | 01°00'41.98" S<br>134°47'36.42" T | Kabupaten Biak Numfor, Provinsi Papua     |
| Nikiapi, Pulau           |           | Pulau          | 01°54'23.32" S<br>136°22'26.02" T | Kabupaten Kepulauan Yapen, Provinsi Papua |
| Nu Adiataf, Pulau        |           | Pulau          | 01°54'05.71" S<br>136°20'28.51" T | Kabupaten Kepulauan Yapen, Provinsi Papua |
| Nu Aimi, Pulau           |           | Pulau          | 01°49'45.34" S<br>136°02'04.54" T | Kabupaten Kepulauan Yapen, Provinsi Papua |
| Nu Airif, Pulau          |           | Pulau          | 01°54'42.00" S<br>136°20'35.00" T | Kabupaten Kepulauan Yapen, Provinsi Papua |
| Nu Bua, Pulau            |           | Pulau          | 01°54'07.99" S<br>136°21'18.00" T | Kabupaten Kepulauan Yapen, Provinsi Papua |
| Nu Diataf Besar, Pulau   |           | Pulau          | 01°55'14.99" S<br>136°22'07.00" T | Kabupaten Kepulauan Yapen, Provinsi Papua |
| Nu Diataf Kecil, Pulau   |           | Pulau          | 01°55'22.70" S<br>136°22'04.79" T | Kabupaten Kepulauan Yapen, Provinsi Papua |
| Nu Fadudi, Pulau         |           | Pulau          | 00°52'14.99" S<br>135°26'33.00" T | Kabupaten Supiori, Provinsi Papua         |
| Nu Farai Besar, Pulau    |           | Pulau          | 01°54'29.16" S<br>136°20'28.07" T | Kabupaten Kepulauan Yapen, Provinsi Papua |
| Nu Farai Kecil, Pulau    |           | Pulau          | 01°54'29.36" S<br>136°20'20.15" T | Kabupaten Kepulauan Yapen, Provinsi Papua |
| Nu Fiwow, Pulau          |           | Pulau          | 01°54'16.03" S<br>136°21'12.90" T | Kabupaten Kepulauan Yapen, Provinsi Papua |
| Nu Furi, Pulau           |           | Pulau          | 00°59'40.99" S<br>134°47'26.99" T | Kabupaten Biak Numfor, Provinsi Papua     |
| Nu Hanana, Pulau         |           | Pulau          | 01°39'34.81" S<br>135°28'11.85" T | Kabupaten Kepulauan Yapen, Provinsi Papua |
| Nu Harang, Pulau         |           | Pulau          | 01°40'08.38" S<br>135°28'20.49" T | Kabupaten Kepulauan Yapen, Provinsi Papua |
| Nu Harang, Pulau         |           | Pulau          | 01°27'59.00" S<br>135°05'58.68" T | Kabupaten Kepulauan Yapen, Provinsi Papua |
| Nu Harawiri, Pulau       |           | Pulau          | 01°36'40.44" S<br>135°34'30.57" T | Kabupaten Kepulauan Yapen, Provinsi Papua |
| Nu Kaifui, Pulau         |           | Pulau          | 01°55'34.00" S<br>136°19'35.31" T | Kabupaten Kepulauan Yapen, Provinsi Papua |
| Nu Kandari, Pulau        |           | Pulau          | 01°45'23.00" S<br>135°47'21.00" T | Kabupaten Kepulauan Yapen, Provinsi Papua |
| Nu Katora, Pulau         |           | Pulau          | 01°28'18.00" S<br>135°00'45.00" T | Kabupaten Kepulauan Yapen, Provinsi Papua |
| Nu Kayari Miosnum, Pulau |           | Pulau          | 01°30'14.14" S<br>135°14'56.16" T | Kabupaten Kepulauan Yapen, Provinsi Papua |
| Nu Kayari, Pulau         |           | Pulau          | 01°39'35.33" S<br>135°28'06.26" T | Kabupaten Kepulauan Yapen, Provinsi Papua |
| Nu Kori, Pulau           |           | Pulau          | 01°15'57.67" S<br>136°40'12.02" T | Kabupaten Biak Numfor, Provinsi Papua     |
| Nu Kori, Pulau           |           | Pulau          | 00°52'26.44" S<br>135°26'42.25" T | Kabupaten Supiori, Provinsi Papua         |
| Nu Kutuaf, Pulau         |           | Pulau          | 01°54'29.00" S<br>136°23'17.00" T | Kabupaten Kepulauan Yapen, Provinsi Papua |
| Nu Mani Barat, Pulau     |           | Pulau          | 01°42'22.06" S<br>135°40'10.60" T | Kabupaten Kepulauan Yapen, Provinsi Papua |
| Nu Mani Kecil, Pulau     |           | Pulau          | 01°42'22.99" S<br>135°40'12.83" T | Kabupaten Kepulauan Yapen, Provinsi Papua |
| Nu Manupi, Pulau         |           | Pulau          | 01°28'24.08" S<br>135°00'38.22" T | Kabupaten Kepulauan Yapen, Provinsi Papua |

| Nama Rupabumi        | Nama Lain | Unsur Rupabumi | Koordinat                         | Keterangan Wilayah                           |
|----------------------|-----------|----------------|-----------------------------------|--|
| Nu Marupi, Pulau     |           | Pulau          | 01°52'32.04" S<br>136°20'54.87" T | Kabupaten Kepulauan Yapen,<br>Provinsi Papua |
| Nu Matiru, Pulau     |           | Pulau          | 01°28'52.00" S<br>135°18'01.00" T | Kabupaten Kepulauan Yapen,<br>Provinsi Papua |
| Nu Orif, Pulau       |           | Pulau          | 01°53'56.00" S<br>136°21'11.99" T | Kabupaten Kepulauan Yapen,<br>Provinsi Papua |
| Nu Papari, Pulau     |           | Pulau          | 01°28'18.97" S<br>135°00'41.92" T | Kabupaten Kepulauan Yapen,<br>Provinsi Papua |
| Nu Pindotu, Pulau    |           | Pulau          | 01°40'23.62" S<br>135°33'57.16" T | Kabupaten Kepulauan Yapen,<br>Provinsi Papua |
| Nu Remoi, Pulau      |           | Pulau          | 01°28'24.69" S<br>135°00'34.47" T | Kabupaten Kepulauan Yapen,<br>Provinsi Papua |
| Nu Remoipi, Pulau    |           | Pulau          | 01°28'34.88" S<br>135°00'35.93" T | Kabupaten Kepulauan Yapen,<br>Provinsi Papua |
| Nu Rui, Pulau        |           | Pulau          | 01°36'06.81" S<br>135°26'25.38" T | Kabupaten Kepulauan Yapen,<br>Provinsi Papua |
| Nu Sowi, Pulau       |           | Pulau          | 01°30'31.00" S<br>135°21'45.00" T | Kabupaten Kepulauan Yapen,<br>Provinsi Papua |
| Nu Taba, Pulau       |           | Pulau          | 01°40'35.33" S<br>135°32'40.15" T | Kabupaten Kepulauan Yapen,<br>Provinsi Papua |
| Nu Toroa, Pulau      |           | Pulau          | 01°54'46.69" S<br>136°20'35.97" T | Kabupaten Kepulauan Yapen,<br>Provinsi Papua |
| Nu Wiyoi, Pulau      |           | Pulau          | 01°45'17.69" S<br>135°47'25.64" T | Kabupaten Kepulauan Yapen,<br>Provinsi Papua |
| Nu Wonawai, Pulau    |           | Pulau          | 01°28'34.00" S<br>135°12'13.00" T | Kabupaten Kepulauan Yapen,<br>Provinsi Papua |
| Nu Wowo, Pulau       |           | Pulau          | 01°46'05.73" S<br>135°48'43.36" T | Kabupaten Kepulauan Yapen,<br>Provinsi Papua |
| Numfor Bepon, Pulau  |           | Pulau          | 01°08'11.28" S<br>134°54'42.06" T | Kabupaten Biak Numfor, Provinsi<br>Papua     |
| Numfor, Pulau        |           | Pulau          | 01°02'17.72" S<br>134°53'18.87" T | Kabupaten Biak Numfor, Provinsi<br>Papua     |
| Nurprur Besar, Pulau |           | Pulau          | 01°36'45.66" S<br>135°25'21.92" T | Kabupaten Kepulauan Yapen,<br>Provinsi Papua |
| Nurprur Kecil, Pulau |           | Pulau          | 01°36'42.95" S<br>135°25'21.63" T | Kabupaten Kepulauan Yapen,<br>Provinsi Papua |
| Nusamba, Pulau       |           | Pulau          | 01°00'30.30" S<br>134°47'34.93" T | Kabupaten Biak Numfor, Provinsi<br>Papua     |
| Nusi, Pulau          |           | Pulau          | 01°16'59.51" S<br>136°24'41.92" T | Kabupaten Biak Numfor, Provinsi<br>Papua     |
| Nusom Beba, Pulau    |           | Pulau          | 01°05'16.39" S<br>135°48'35.28" T | Kabupaten Biak Numfor, Provinsi<br>Papua     |
| Nusom Kasun, Pulau   |           | Pulau          | 01°05'24.22" S<br>135°48'35.95" T | Kabupaten Biak Numfor, Provinsi<br>Papua     |
| Obolio Besar, Pulau  |           | Pulau          | 02°37'32.78" S<br>140°31'26.49" T | Kabupaten Jayapura, Provinsi<br>Papua        |
| Obolio Kecil, Pulau  |           | Pulau          | 02°37'27.00" S<br>140°31'32.94" T | Kabupaten Jayapura, Provinsi<br>Papua        |
| Obsibori, Pulau      |           | Pulau          | 00°39'16.61" S<br>135°31'10.99" T | Kabupaten Supiori, Provinsi<br>Papua         |
| Oditai, Pulau        |           | Pulau          | 02°06'37.58" S<br>137°16'49.00" T | Kabupaten Mamberamo Raya,<br>Provinsi Papua  |
| Oransbari, Pulau     |           | Pulau          | 00°45'50.54" S<br>135°28'17.08" T | Kabupaten Supiori, Provinsi<br>Papua         |
| Oraraoni, Pulau      |           | Pulau          | 01°41'49.02" S<br>135°36'35.07" T | Kabupaten Kepulauan Yapen,<br>Provinsi Papua |

| Nama Rupabumi      | Nama Lain | Unsur Rupabumi | Koordinat                         | Keterangan Wilayah                        |
|--------------------|-----------|----------------|-----------------------------------|---|
| Ounangko, Pulau    |           | Pulau          | 02°26'33.83" S<br>140°21'11.87" T | Kabupaten Jayapura, Provinsi Papua        |
| Owi, Pulau         |           | Pulau          | 01°14'31.40" S<br>136°12'31.20" T | Kabupaten Biak Numfor, Provinsi Papua     |
| Padaidori, Pulau   |           | Pulau          | 01°09'13.23" S<br>136°36'27.63" T | Kabupaten Biak Numfor, Provinsi Papua     |
| Pai, Pulau         |           | Pulau          | 01°12'49.48" S<br>136°26'28.21" T | Kabupaten Biak Numfor, Provinsi Papua     |
| Paipiai, Pulau     |           | Pulau          | 01°28'26.05" S<br>135°07'36.25" T | Kabupaten Kepulauan Yapen, Provinsi Papua |
| Pakemi, Pulau      |           | Pulau          | 01°29'02.14" S<br>135°00'42.39" T | Kabupaten Kepulauan Yapen, Provinsi Papua |
| Pakreki, Pulau     |           | Pulau          | 01°14'08.00" S<br>136°31'12.00" T | Kabupaten Biak Numfor, Provinsi Papua     |
| Pane Barat, Pulau  |           | Pulau          | 02°21'06.19" S<br>140°09'27.32" T | Kabupaten Jayapura, Provinsi Papua        |
| Pane Tengah, Pulau |           | Pulau          | 02°21'07.44" S<br>140°09'26.81" T | Kabupaten Jayapura, Provinsi Papua        |
| Pane Timur, Pulau  |           | Pulau          | 02°21'08.01" S<br>140°09'26.64" T | Kabupaten Jayapura, Provinsi Papua        |
| Pane Ujung, Pulau  |           | Pulau          | 02°21'03.02" S<br>140°09'25.71" T | Kabupaten Jayapura, Provinsi Papua        |
| Pane, Pulau        |           | Pulau          | 02°21'04.93" S<br>140°09'30.15" T | Kabupaten Jayapura, Provinsi Papua        |
| Papare, Pulau      |           | Pulau          | 00°48'03.48" S<br>135°31'33.93" T | Kabupaten Supiori, Provinsi Papua         |
| Pasi, Pulau        |           | Pulau          | 01°14'30.99" S<br>136°36'22.00" T | Kabupaten Biak Numfor, Provinsi Papua     |
| Pasibui, Pulau     |           | Pulau          | 01°28'18.78" S<br>135°07'33.54" T | Kabupaten Kepulauan Yapen, Provinsi Papua |
| Pegun, Pulau       |           | Pulau          | 00°49'26.69" U<br>134°18'05.85" T | Kabupaten Supiori, Provinsi Papua         |
| Peiapi, Pulau      |           | Pulau          | 01°54'07.62" S<br>136°19'02.34" T | Kabupaten Kepulauan Yapen, Provinsi Papua |
| Petekoba, Pulau    |           | Pulau          | 02°35'32.12" S<br>140°26'30.61" T | Kabupaten Jayapura, Provinsi Papua        |
| Pisan, Mios        |           | Pulau          | 00°42'40.39" S<br>135°42'31.65" T | Kabupaten Supiori, Provinsi Papua         |
| Podena, Pulau      |           | Pulau          | 02°06'59.00" S<br>139°27'24.00" T | Kabupaten Sarmi, Provinsi Papua           |
| Poiwai, Pulau      |           | Pulau          | 01°52'37.99" S<br>137°05'40.99" T | Kabupaten Waropen, Provinsi Papua         |
| Pomi, Pulau        |           | Pulau          | 00°44'26.79" S<br>135°24'38.80" T | Kabupaten Supiori, Provinsi Papua         |
| Ponantabai, Pulau  |           | Pulau          | 01°30'43.99" S<br>135°20'39.99" T | Kabupaten Kepulauan Yapen, Provinsi Papua |
| Pondi, Mios        |           | Pulau          | 00°37'58.16" S<br>135°29'10.34" T | Kabupaten Supiori, Provinsi Papua         |
| Poyoboy, Pulau     |           | Pulau          | 02°33'47.81" S<br>140°25'18.98" T | Kabupaten Jayapura, Provinsi Papua        |
| Praf Kasun, Mios   |           | Pulau          | 00°48'34.01" S<br>135°28'45.46" T | Kabupaten Supiori, Provinsi Papua         |
| Prafyabo, Pulau    |           | Pulau          | 00°49'01.91" S<br>135°29'33.08" T | Kabupaten Supiori, Provinsi Papua         |
| Pramios, Pulau     |           | Pulau          | 00°51'56.00" S<br>135°31'41.00" T | Kabupaten Supiori, Provinsi Papua         |

| Nama Rupabumi            | Nama Lain | Unsur Rupabumi | Koordinat                         | Keterangan Wilayah                        |
|--------------------------|-----------|----------------|-----------------------------------|---|
| Puduar, Pulau            |           | Pulau          | 01°08'44.99" S<br>135°58'55.99" T | Kabupaten Biak Numfor, Provinsi Papua     |
| Pudwar Kior, Pulau       |           | Pulau          | 01°13'02.95" S<br>136°19'27.55" T | Kabupaten Biak Numfor, Provinsi Papua     |
| Pudwar Oser, Pulau       |           | Pulau          | 01°13'03.02" S<br>136°19'24.11" T | Kabupaten Biak Numfor, Provinsi Papua     |
| Pudwar Suru, Pulau       |           | Pulau          | 01°13'03.56" S<br>136°19'26.47" T | Kabupaten Biak Numfor, Provinsi Papua     |
| Putali, Pulau            |           | Pulau          | 02°37'00.95" S<br>140°31'30.29" T | Kabupaten Jayapura, Provinsi Papua        |
| Ranai, Pulau             |           | Pulau          | 02°06'30.09" S<br>137°16'50.59" T | Kabupaten Mamberamo Raya, Provinsi Papua  |
| Rani, Pulau              |           | Pulau          | 00°57'18.54" S<br>135°30'01.63" T | Kabupaten Supiori, Provinsi Papua         |
| Rarsbari, Pulau          |           | Pulau          | 01°15'18.46" S<br>136°18'56.78" T | Kabupaten Biak Numfor, Provinsi Papua     |
| Rarsbari, Pulau          |           | Pulau          | 00°41'01.53" S<br>135°48'43.40" T | Kabupaten Biak Numfor, Provinsi Papua     |
| Rasi, Pulau              |           | Pulau          | 01°20'08.62" S<br>136°37'20.13" T | Kabupaten Biak Numfor, Provinsi Papua     |
| Refaurarif, Pulau        |           | Pulau          | 01°53'51.00" S<br>136°19'42.60" T | Kabupaten Kepulauan Yapen, Provinsi Papua |
| Risenwamurem Kior, Pulau |           | Pulau          | 01°13'51.03" S<br>136°17'42.57" T | Kabupaten Biak Numfor, Provinsi Papua     |
| Risenwamurem Oser, Pulau |           | Pulau          | 01°13'54.49" S<br>136°17'38.41" T | Kabupaten Biak Numfor, Provinsi Papua     |
| Risenwamurem Suru, Pulau |           | Pulau          | 01°13'52.47" S<br>136°17'40.46" T | Kabupaten Biak Numfor, Provinsi Papua     |
| Ruber, Pulau             |           | Pulau          | 00°45'00.07" S<br>135°28'01.61" T | Kabupaten Supiori, Provinsi Papua         |
| Runi, Pulau              |           | Pulau          | 01°17'39.00" S<br>136°41'43.00" T | Kabupaten Biak Numfor, Provinsi Papua     |
| Rurbas Beba, Pulau       |           | Pulau          | 01°18'32.23" S<br>136°12'29.15" T | Kabupaten Biak Numfor, Provinsi Papua     |
| Rurbas Bedar, Pulau      |           | Pulau          | 01°18'24.99" S<br>136°13'04.00" T | Kabupaten Biak Numfor, Provinsi Papua     |
| Sabukan, Pulau           |           | Pulau          | 01°09'41.19" S<br>136°37'32.36" T | Kabupaten Biak Numfor, Provinsi Papua     |
| Sakukir, Pulau           |           | Pulau          | 00°44'39.99" S<br>135°28'27.99" T | Kabupaten Supiori, Provinsi Papua         |
| Samakuri, Pulau          |           | Pulau          | 01°15'05.00" S<br>136°41'58.50" T | Kabupaten Biak Numfor, Provinsi Papua     |
| Samios, Pulau            |           | Pulau          | 00°59'10.18" S<br>135°47'39.23" T | Kabupaten Biak Numfor, Provinsi Papua     |
| Samoni, Pulau            |           | Pulau          | 01°41'29.14" S<br>135°35'17.12" T | Kabupaten Kepulauan Yapen, Provinsi Papua |
| Sampokar, Pulau          |           | Pulau          | 00°45'30.06" S<br>135°25'35.36" T | Kabupaten Supiori, Provinsi Papua         |
| Sapomi, Pulau            |           | Pulau          | 01°11'24.04" S<br>136°05'36.22" T | Kabupaten Biak Numfor, Provinsi Papua     |
| Sariasi Beba, Pulau      |           | Pulau          | 00°39'01.30" S<br>135°24'52.86" T | Kabupaten Supiori, Provinsi Papua         |
| Sariasi Kasun, Pulau     |           | Pulau          | 00°39'03.56" S<br>135°24'49.37" T | Kabupaten Supiori, Provinsi Papua         |
| Sarmi, Pulau             |           | Pulau          | 01°49'55.99" S<br>138°44'43.00" T | Kabupaten Sarmi, Provinsi Papua           |

| Nama Rupabumi            | Nama Lain | Unsur Rupabumi | Koordinat                         | Keterangan Wilayah                           |
|--------------------------|-----------|----------------|-----------------------------------|--|
| Sarwandori, Pulau        |           | Pulau          | 01°52'32.84" S<br>136°11'25.19" T | Kabupaten Kepulauan Yapen,<br>Provinsi Papua |
| Sarwori Beba, Pulau      |           | Pulau          | 00°50'20.00" S<br>135°29'51.77" T | Kabupaten Supiori, Provinsi<br>Papua         |
| Sarwori Fadu, Pulau      |           | Pulau          | 00°50'18.57" S<br>135°29'54.81" T | Kabupaten Supiori, Provinsi<br>Papua         |
| Sarwori Kasun, Pulau     |           | Pulau          | 00°50'17.99" S<br>135°29'56.00" T | Kabupaten Supiori, Provinsi<br>Papua         |
| Sawaki, Pulau            |           | Pulau          | 01°09'09.87" S<br>136°16'55.23" T | Kabupaten Biak Numfor, Provinsi<br>Papua     |
| Sawar, Pulau             |           | Pulau          | 01°52'00.00" S<br>138°45'55.00" T | Kabupaten Sarmi, Provinsi Papua              |
| Saweru, Pulau            |           | Pulau          | 01°54'47.41" S<br>136°17'15.60" T | Kabupaten Kepulauan Yapen,<br>Provinsi Papua |
| Sayonufori, Pulau        |           | Pulau          | 01°28'17.00" S<br>135°00'28.00" T | Kabupaten Kepulauan Yapen,<br>Provinsi Papua |
| Sebani, Pulau            |           | Pulau          | 01°31'28.99" S<br>135°13'21.00" T | Kabupaten Kepulauan Yapen,<br>Provinsi Papua |
| Senemi, Pulau            |           | Pulau          | 00°47'11.96" S<br>135°31'01.23" T | Kabupaten Supiori, Provinsi<br>Papua         |
| Sensau, Pulau            |           | Pulau          | 02°27'36.53" S<br>140°20'37.35" T | Kabupaten Jayapura, Provinsi<br>Papua        |
| Serpondi, Pulau          |           | Pulau          | 01°08'10.49" S<br>134°52'49.54" T | Kabupaten Biak Numfor, Provinsi<br>Papua     |
| Sibir, Pulau             |           | Pulau          | 02°36'40.00" S<br>140°46'34.00" T | Kota Jayapura, Provinsi Papua                |
| Sing Kepow, Pulau        |           | Pulau          | 02°25'49.59" S<br>140°30'42.15" T | Kabupaten Jayapura, Provinsi<br>Papua        |
| Sipu, Mios               |           | Pulau          | 01°11'27.42" S<br>136°05'44.43" T | Kabupaten Biak Numfor, Provinsi<br>Papua     |
| Sirankeribo, Pulau       |           | Pulau          | 01°28'08.00" S<br>135°05'58.10" T | Kabupaten Kepulauan Yapen,<br>Provinsi Papua |
| Snebai, Pulau            |           | Pulau          | 00°43'34.00" S<br>135°23'43.00" T | Kabupaten Supiori, Provinsi<br>Papua         |
| Sokiri, Mios             |           | Pulau          | 00°49'43.82" S<br>135°30'33.15" T | Kabupaten Supiori, Provinsi<br>Papua         |
| Somresi, Pulau           |           | Pulau          | 00°44'19.21" S<br>135°24'32.51" T | Kabupaten Supiori, Provinsi<br>Papua         |
| Sosbari, Pulau           |           | Pulau          | 00°47'40.56" S<br>135°31'10.38" T | Kabupaten Supiori, Provinsi<br>Papua         |
| Sowek, Pulau             |           | Pulau          | 00°48'31.00" S<br>135°30'37.00" T | Kabupaten Supiori, Provinsi<br>Papua         |
| Srai, Mios               |           | Pulau          | 00°44'58.33" S<br>135°28'49.18" T | Kabupaten Supiori, Provinsi<br>Papua         |
| Suandei, Pulau           |           | Pulau          | 01°29'04.99" S<br>135°01'01.99" T | Kabupaten Kepulauan Yapen,<br>Provinsi Papua |
| Sunggindi, Pulau         |           | Pulau          | 01°13'23.01" S<br>136°20'31.04" T | Kabupaten Biak Numfor, Provinsi<br>Papua     |
| Supiori, Pulau           |           | Pulau          | 00°43'44.00" S<br>135°34'08.00" T | Kabupaten Supiori, Provinsi<br>Papua         |
| Suwoi, Pulau             |           | Pulau          | 00°48'28.00" S<br>135°31'41.00" T | Kabupaten Supiori, Provinsi<br>Papua         |
| Tanjungselat Siri, Pulau |           | Pulau          | 02°26'28.82" S<br>140°18'59.69" T | Kabupaten Jayapura, Provinsi<br>Papua        |
| Tekopi, Pulau            |           | Pulau          | 01°50'22.90" S<br>136°42'55.81" T | Kabupaten Kepulauan Yapen,<br>Provinsi Papua |

| Nama Rupabumi         | Nama Lain | Unsur Rupabumi | Koordinat                         | Keterangan Wilayah                        |
|-----------------------|-----------|----------------|-----------------------------------|---|
| Temangtemang, Pulau   |           | Pulau          | 02°26'39.01" S<br>140°21'11.88" T | Kabupaten Jayapura, Provinsi Papua        |
| Tendari, Pulau        |           | Pulau          | 02°34'13.78" S<br>140°24'56.57" T | Kabupaten Jayapura, Provinsi Papua        |
| Tenggere, Pulau       |           | Pulau          | 01°09'08.53" S<br>136°16'57.56" T | Kabupaten Biak Numfor, Provinsi Papua     |
| Tomai, Pulau          |           | Pulau          | 01°45'28.34" S<br>135°47'16.97" T | Kabupaten Kepulauan Yapen, Provinsi Papua |
| Tumamori, Pulau       |           | Pulau          | 01°40'28.26" S<br>135°33'20.99" T | Kabupaten Kepulauan Yapen, Provinsi Papua |
| Tumpapa, Pulau        |           | Pulau          | 01°36'26.47" S<br>135°31'42.10" T | Kabupaten Kepulauan Yapen, Provinsi Papua |
| Uari, Pulau           |           | Pulau          | 01°41'53.99" S<br>135°43'46.99" T | Kabupaten Kepulauan Yapen, Provinsi Papua |
| Urampi Kaitui, Pulau  |           | Pulau          | 01°58'32.37" S<br>136°23'25.04" T | Kabupaten Kepulauan Yapen, Provinsi Papua |
| Urampi, Pulau         |           | Pulau          | 01°57'34.25" S<br>136°22'37.99" T | Kabupaten Kepulauan Yapen, Provinsi Papua |
| Ureb, Pulau           |           | Pulau          | 01°17'29.98" S<br>136°22'47.13" T | Kabupaten Biak Numfor, Provinsi Papua     |
| Urepi, Pulau          |           | Pulau          | 01°53'07.13" S<br>136°20'06.82" T | Kabupaten Kepulauan Yapen, Provinsi Papua |
| Uriyen Selatan, Pulau |           | Pulau          | 02°35'51.60" S<br>140°25'41.22" T | Kabupaten Jayapura, Provinsi Papua        |
| Uriyen Utara, Pulau   |           | Pulau          | 02°35'46.82" S<br>140°25'40.58" T | Kabupaten Jayapura, Provinsi Papua        |
| Vomberai, Pulau       |           | Pulau          | 02°05'43.11" S<br>137°16'11.70" T | Kabupaten Mamberamo Raya, Provinsi Papua  |
| Waibo, Pulau          |           | Pulau          | 02°26'35.52" S<br>140°36'21.63" T | Kabupaten Jayapura, Provinsi Papua        |
| Wakde Besar, Pulau    |           | Pulau          | 01°56'21.15" S<br>139°00'47.77" T | Kabupaten Sarmi, Provinsi Papua           |
| Wakde Kecil, Pulau    |           | Pulau          | 01°56'55.76" S<br>139°00'28.23" T | Kabupaten Sarmi, Provinsi Papua           |
| Wamari, Pulau         |           | Pulau          | 01°30'09.00" S<br>135°22'01.99" T | Kabupaten Kepulauan Yapen, Provinsi Papua |
| Wamori, Pulau         |           | Pulau          | 01°55'15.28" S<br>136°22'55.18" T | Kabupaten Kepulauan Yapen, Provinsi Papua |
| Wamsoi, Pulau         |           | Pulau          | 01°17'40.99" S<br>136°40'27.99" T | Kabupaten Biak Numfor, Provinsi Papua     |
| Wanandief, Pulau      |           | Pulau          | 01°54'29.00" S<br>136°21'50.00" T | Kabupaten Kepulauan Yapen, Provinsi Papua |
| Wanaponoi, Pulau      |           | Pulau          | 01°56'39.44" S<br>136°22'05.99" T | Kabupaten Kepulauan Yapen, Provinsi Papua |
| Wandarwa Beba, Pulau  |           | Pulau          | 00°44'53.92" S<br>135°28'13.56" T | Kabupaten Supiori, Provinsi Papua         |
| Wandarwa Kasun, Pulau |           | Pulau          | 00°44'53.00" S<br>135°28'22.94" T | Kabupaten Supiori, Provinsi Papua         |
| Wandebori, Mios       |           | Pulau          | 00°48'11.00" S<br>135°32'28.00" T | Kabupaten Supiori, Provinsi Papua         |
| Wandi, Pulau          |           | Pulau          | 01°47'12.99" S<br>135°55'13.00" T | Kabupaten Kepulauan Yapen, Provinsi Papua |
| Warek Bondi, Mios     |           | Pulau          | 01°13'05.38" S<br>136°42'03.82" T | Kabupaten Biak Numfor, Provinsi Papua     |
| Warek, Mios           |           | Pulau          | 01°16'51.30" S<br>136°19'09.90" T | Kabupaten Biak Numfor, Provinsi Papua     |

| Nama Rupabumi         | Nama Lain | Unsur Rupabumi | Koordinat                         | Keterangan Wilayah                           |
|-----------------------|-----------|----------------|-----------------------------------|--|
| Warenuf, Pulau        |           | Pulau          | 01°52'36.20" S<br>136°31'40.05" T | Kabupaten Kepulauan Yapen,<br>Provinsi Papua |
| Warikumandefaf, Pulau |           | Pulau          | 01°53'26.99" S<br>136°19'48.00" T | Kabupaten Kepulauan Yapen,<br>Provinsi Papua |
| Wawaruk, Pulau        |           | Pulau          | 01°28'19.51" S<br>135°00'27.88" T | Kabupaten Kepulauan Yapen,<br>Provinsi Papua |
| Wayo, Pulau           |           | Pulau          | 02°36'11.29" S<br>140°34'37.39" T | Kabupaten Jayapura, Provinsi<br>Papua        |
| Wenambomai, Pulau     |           | Pulau          | 02°07'16.89" S<br>137°17'41.50" T | Kabupaten Mamberamo Raya,<br>Provinsi Papua  |
| Womofre, Pulau        |           | Pulau          | 01°04'02.27" S<br>134°49'17.15" T | Kabupaten Biak Numfor, Provinsi<br>Papua     |
| Womsibri, Pulau       |           | Pulau          | 01°09'05.28" S<br>136°17'03.21" T | Kabupaten Biak Numfor, Provinsi<br>Papua     |
| Wondeni, Pulau        |           | Pulau          | 01°56'21.99" S<br>136°17'34.00" T | Kabupaten Kepulauan Yapen,<br>Provinsi Papua |
| Wopiwore, Pulau       |           | Pulau          | 01°41'27.46" S<br>135°35'15.56" T | Kabupaten Kepulauan Yapen,<br>Provinsi Papua |
| Wori Ansus, Pulau     |           | Pulau          | 01°52'41.80" S<br>135°48'02.91" T | Kabupaten Kepulauan Yapen,<br>Provinsi Papua |
| Wori Papuma, Pulau    |           | Pulau          | 01°46'01.99" S<br>135°52'59.73" T | Kabupaten Kepulauan Yapen,<br>Provinsi Papua |
| Worondaundeni, Pulau  |           | Pulau          | 01°41'43.93" S<br>135°36'07.17" T | Kabupaten Kepulauan Yapen,<br>Provinsi Papua |
| Wowinbori, Pulau      |           | Pulau          | 01°07'18.27" S<br>135°49'02.60" T | Kabupaten Biak Numfor, Provinsi<br>Papua     |
| Wundi, Pulau          |           | Pulau          | 01°15'07.40" S<br>136°22'28.52" T | Kabupaten Biak Numfor, Provinsi<br>Papua     |
| Yabetau Barat, Pulau  |           | Pulau          | 02°38'10.97" S<br>140°34'13.14" T | Kabupaten Jayapura, Provinsi<br>Papua        |
| Yabetau, Pulau        |           | Pulau          | 02°37'35.03" S<br>140°33'06.69" T | Kabupaten Jayapura, Provinsi<br>Papua        |
| Yabor, Pulau          |           | Pulau          | 00°46'40.11" S<br>135°28'48.92" T | Kabupaten Supiori, Provinsi<br>Papua         |
| Yaklre Yaklre, Pulau  |           | Pulau          | 02°25'41.62" S<br>140°30'44.70" T | Kabupaten Jayapura, Provinsi<br>Papua        |
| Yamna Besar, Pulau    |           | Pulau          | 02°00'32.00" S<br>139°14'57.00" T | Kabupaten Sarmi, Provinsi Papua              |
| Yamna Kecil, Pulau    |           | Pulau          | 02°02'03.99" S<br>139°14'25.00" T | Kabupaten Sarmi, Provinsi Papua              |
| Yapen, Pulau          |           | Pulau          | 01°45'25.99" S<br>136°09'24.99" T | Kabupaten Kepulauan Yapen,<br>Provinsi Papua |
| Yenusi Marau, Pulau   |           | Pulau          | 01°42'42.83" S<br>135°41'08.69" T | Kabupaten Kepulauan Yapen,<br>Provinsi Papua |
| Yenusi Sasawa, Pulau  |           | Pulau          | 01°47'58.83" S<br>135°56'03.18" T | Kabupaten Kepulauan Yapen,<br>Provinsi Papua |
| Yeri, Pulau           |           | Pulau          | 01°09'18.96" S<br>136°37'25.82" T | Kabupaten Biak Numfor, Provinsi<br>Papua     |
| Yeromi, Pulau         |           | Pulau          | 01°29'03.00" S<br>135°20'30.99" T | Kabupaten Kepulauan Yapen,<br>Provinsi Papua |
| Yerri, Mios           |           | Pulau          | 00°52'56.15" S<br>135°38'19.88" T | Kabupaten Supiori, Provinsi<br>Papua         |
| Yersun, Pulau         |           | Pulau          | 02°07'04.07" S<br>139°28'34.21" T | Kabupaten Sarmi, Provinsi Papua              |
| Yeruboi, Pulau        |           | Pulau          | 00°47'09.07" S<br>135°56'34.65" T | Kabupaten Biak Numfor, Provinsi<br>Papua     |

| Nama Rupabumi         | Nama Lain | Unsur Rupabumi | Koordinat                         | Keterangan Wilayah                           |
|-----------------------|-----------|----------------|-----------------------------------|--|
| Yerui, Pulau          |           | Pulau          | 01°30'41.00" S<br>135°12'55.00" T | Kabupaten Kepulauan Yapen,<br>Provinsi Papua |
| Yerumi, Pulau         |           | Pulau          | 00°49'25.04" S<br>135°29'47.35" T | Kabupaten Supiori, Provinsi<br>Papua         |
| Yobebe, Pulau         |           | Pulau          | 02°38'10.97" S<br>140°34'08.17" T | Kabupaten Jayapura, Provinsi<br>Papua        |
| Yobeh, Pulau          |           | Pulau          | 02°36'08.73" S<br>140°31'29.46" T | Kabupaten Jayapura, Provinsi<br>Papua        |
| Yohena Selatan, Pulau |           | Pulau          | 02°35'40.13" S<br>140°24'52.76" T | Kabupaten Jayapura, Provinsi<br>Papua        |
| Yohena Tengah, Pulau  |           | Pulau          | 02°35'30.94" S<br>140°24'49.02" T | Kabupaten Jayapura, Provinsi<br>Papua        |
| Yohena Utara, Pulau   |           | Pulau          | 02°35'13.97" S<br>140°24'44.46" T | Kabupaten Jayapura, Provinsi<br>Papua        |
| Yohiki, Pulau         |           | Pulau          | 02°37'45.28" S<br>140°31'36.50" T | Kabupaten Jayapura, Provinsi<br>Papua        |
| Yonokhong, Pulau      |           | Pulau          | 02°36'10.96" S<br>140°26'21.26" T | Kabupaten Jayapura, Provinsi<br>Papua        |
| Yotoro, Pulau         |           | Pulau          | 02°35'50.65" S<br>140°26'13.99" T | Kabupaten Jayapura, Provinsi<br>Papua        |
| Yousakar, Pulau       |           | Pulau          | 02°19'44.46" S<br>140°09'17.77" T | Kabupaten Jayapura, Provinsi<br>Papua        |
| Yumndi, Pulau         |           | Pulau          | 01°13'18.00" S<br>136°21'14.00" T | Kabupaten Biak Numfor, Provinsi<br>Papua     |



## **26. PAPUA BARAT**

---



| Nama Rupabumi              | Nama Lain | Unsur Rupabumi | Koordinat                         | Keterangan Wilayah                            |
|----------------------------|-----------|----------------|-----------------------------------|---|
| Aa Bua, Pulau              |           | Pulau          | 03°22'25.43" S<br>133°39'42.59" T | Kabupaten Kaimana, Provinsi Papua Barat       |
| Abaruki, Pulau             |           | Pulau          | 02°03'47.92" S<br>134°43'07.85" T | Kabupaten Teluk Wondama, Provinsi Papua Barat |
| Abbiaom Natuk, Pulau       |           | Pulau          | 02°40'41.54" S<br>132°32'11.49" T | Kabupaten Fak Fak, Provinsi Papua Barat       |
| Abbiaom Nenem, Pulau       |           | Pulau          | 02°40'44.68" S<br>132°32'09.13" T | Kabupaten Fak Fak, Provinsi Papua Barat       |
| Abornautu, Pulau           |           | Pulau          | 03°36'58.23" S<br>133°50'12.99" T | Kabupaten Kaimana, Provinsi Papua Barat       |
| Adamata Natuk, Pulau       |           | Pulau          | 02°41'16.14" S<br>132°30'52.94" T | Kabupaten Fak Fak, Provinsi Papua Barat       |
| Adi, Pulau                 |           | Pulau          | 04°12'54.65" S<br>133°28'00.80" T | Kabupaten Kaimana, Provinsi Papua Barat       |
| Aembarawan, Pulau          |           | Pulau          | 02°46'10.12" S<br>132°40'27.87" T | Kabupaten Fak Fak, Provinsi Papua Barat       |
| Aetarom, Pulau             |           | Pulau          | 04°01'29.39" S<br>134°21'58.05" T | Kabupaten Kaimana, Provinsi Papua Barat       |
| Aevanus Ndabe, Pulau       |           | Pulau          | 03°50'05.37" S<br>133°58'53.63" T | Kabupaten Kaimana, Provinsi Papua Barat       |
| Aevanus Semus, Pulau       |           | Pulau          | 03°49'56.88" S<br>133°58'52.13" T | Kabupaten Kaimana, Provinsi Papua Barat       |
| Aevanus Uit, Pulau         |           | Pulau          | 03°49'51.38" S<br>133°58'54.79" T | Kabupaten Kaimana, Provinsi Papua Barat       |
| Afar, Nus                  |           | Pulau          | 03°50'08.09" S<br>133°55'22.54" T | Kabupaten Kaimana, Provinsi Papua Barat       |
| Afaranus, Pulau            |           | Pulau          | 04°00'06.19" S<br>134°08'27.46" T | Kabupaten Kaimana, Provinsi Papua Barat       |
| Afiarom Ndabe, Pulau       |           | Pulau          | 03°57'59.46" S<br>134°09'03.57" T | Kabupaten Kaimana, Provinsi Papua Barat       |
| Afiarom Nit, Pulau         |           | Pulau          | 03°58'00.52" S<br>134°09'07.02" T | Kabupaten Kaimana, Provinsi Papua Barat       |
| Afiarom, Pulau             |           | Pulau          | 03°58'16.20" S<br>134°09'12.49" T | Kabupaten Kaimana, Provinsi Papua Barat       |
| Afubnus, Pulau             |           | Pulau          | 03°54'48.98" S<br>134°09'46.16" T | Kabupaten Kaimana, Provinsi Papua Barat       |
| Afunannus Ndabe, Pulau     |           | Pulau          | 04°01'34.17" S<br>134°12'37.12" T | Kabupaten Kaimana, Provinsi Papua Barat       |
| Afunannus Nit, Pulau       |           | Pulau          | 04°01'37.44" S<br>134°12'39.03" T | Kabupaten Kaimana, Provinsi Papua Barat       |
| Afunawala, Nus             |           | Pulau          | 03°51'14.97" S<br>134°01'08.90" T | Kabupaten Kaimana, Provinsi Papua Barat       |
| Afunawalarnus Ndabe, Pulau |           | Pulau          | 03°50'49.62" S<br>134°01'10.76" T | Kabupaten Kaimana, Provinsi Papua Barat       |
| Afunawalarnus Nit, Pulau   |           | Pulau          | 03°51'12.24" S<br>134°01'04.75" T | Kabupaten Kaimana, Provinsi Papua Barat       |
| Afunawalarnus, Pulau       |           | Pulau          | 03°51'06.13" S<br>134°01'05.74" T | Kabupaten Kaimana, Provinsi Papua Barat       |
| Agnais Girif, Pulau        |           | Pulau          | 02°36'53.06" S<br>132°26'31.08" T | Kabupaten Fak Fak, Provinsi Papua Barat       |
| Agnais, Pulau              |           | Pulau          | 02°36'55.46" S<br>132°26'28.57" T | Kabupaten Fak Fak, Provinsi Papua Barat       |
| Ai Tei, Nus                |           | Pulau          | 03°55'17.87" S<br>133°59'41.96" T | Kabupaten Kaimana, Provinsi Papua Barat       |
| Ai Yamba Wala, Nus         |           | Pulau          | 04°00'40.34" S<br>134°09'55.10" T | Kabupaten Kaimana, Provinsi Papua Barat       |

| Nama Rupabumi            | Nama Lain | Unsur Rupabumi | Koordinat                         | Keterangan Wilayah                            |
|--------------------------|-----------|----------------|-----------------------------------|---|
| Aiduma, Pulau            |           | Pulau          | 03°58'07.69" S<br>134°07'00.67" T | Kabupaten Kaimana, Provinsi Papua Barat       |
| Aikiei, Pulau            |           | Pulau          | 01°59'48.71" S<br>134°09'03.28" T | Kabupaten Teluk Wondama, Provinsi Papua Barat |
| Aikuni, Pulau            |           | Pulau          | 01°49'17.81" S<br>134°09'11.40" T | Kabupaten Teluk Wondama, Provinsi Papua Barat |
| Ailafnus, Pulau          |           | Pulau          | 03°58'44.74" S<br>134°22'38.74" T | Kabupaten Kaimana, Provinsi Papua Barat       |
| Aimbanaget Natuk, Pulau  |           | Pulau          | 02°38'36.78" S<br>132°33'58.63" T | Kabupaten Fak Fak, Provinsi Papua Barat       |
| Aimbanaget Nenem, Pulau  |           | Pulau          | 02°38'39.97" S<br>132°34'01.81" T | Kabupaten Fak Fak, Provinsi Papua Barat       |
| Aina Sumbunom, Pulau     |           | Pulau          | 04°01'00.89" S<br>134°26'32.08" T | Kabupaten Kaimana, Provinsi Papua Barat       |
| Airawi Barat, Pulau      |           | Pulau          | 01°56'49.36" S<br>134°08'24.28" T | Kabupaten Teluk Wondama, Provinsi Papua Barat |
| Airawi Timur, Pulau      |           | Pulau          | 01°56'51.42" S<br>134°08'26.96" T | Kabupaten Teluk Wondama, Provinsi Papua Barat |
| Airawomnus, Pulau        |           | Pulau          | 03°47'18.80" S<br>134°01'55.70" T | Kabupaten Kaimana, Provinsi Papua Barat       |
| Aite, Nus                |           | Pulau          | 04°01'31.63" S<br>134°12'18.45" T | Kabupaten Kaimana, Provinsi Papua Barat       |
| Aiwarandeki, Pulau       |           | Pulau          | 02°13'33.19" S<br>134°08'33.10" T | Kabupaten Teluk Wondama, Provinsi Papua Barat |
| Alamba Nus, Pulau        |           | Pulau          | 03°53'49.52" S<br>134°09'53.98" T | Kabupaten Kaimana, Provinsi Papua Barat       |
| Alasi Barats, Nus        |           | Pulau          | 03°16'43.28" S<br>132°47'16.36" T | Kabupaten Fak Fak, Provinsi Papua Barat       |
| Alasi Tengahs, Nus       |           | Pulau          | 03°16'43.92" S<br>132°47'23.29" T | Kabupaten Fak Fak, Provinsi Papua Barat       |
| Alasi Timurs, Nus        |           | Pulau          | 03°16'48.26" S<br>132°47'27.39" T | Kabupaten Fak Fak, Provinsi Papua Barat       |
| Alasi Utara, Pulau       |           | Pulau          | 03°15'57.70" S<br>132°47'59.86" T | Kabupaten Fak Fak, Provinsi Papua Barat       |
| Alufa Timur, Pulau       |           | Pulau          | 02°40'31.98" S<br>132°21'59.18" T | Kabupaten Fak Fak, Provinsi Papua Barat       |
| Alupa, Pulau             |           | Pulau          | 02°40'01.58" S<br>132°21'21.00" T | Kabupaten Fak Fak, Provinsi Papua Barat       |
| Amaibus, Nus             |           | Pulau          | 02°37'33.98" S<br>132°25'48.51" T | Kabupaten Fak Fak, Provinsi Papua Barat       |
| Ambalawa, Nus            |           | Pulau          | 03°52'39.73" S<br>133°55'33.12" T | Kabupaten Kaimana, Provinsi Papua Barat       |
| Ambambuara, Pulau        |           | Pulau          | 03°59'16.87" S<br>134°27'03.14" T | Kabupaten Kaimana, Provinsi Papua Barat       |
| Ambaurnus, Pulau         |           | Pulau          | 04°02'11.99" S<br>134°14'01.88" T | Kabupaten Kaimana, Provinsi Papua Barat       |
| Ambe Katu, Pulau         |           | Pulau          | 02°00'50.68" S<br>134°08'12.43" T | Kabupaten Teluk Wondama, Provinsi Papua Barat |
| Ambers, Nus              |           | Pulau          | 01°59'21.65" S<br>134°42'06.08" T | Kabupaten Teluk Wondama, Provinsi Papua Barat |
| Ambesibui Selatan, Pulau |           | Pulau          | 02°01'18.07" S<br>134°08'11.99" T | Kabupaten Teluk Wondama, Provinsi Papua Barat |
| Ambesibui Utara, Pulau   |           | Pulau          | 02°01'14.50" S<br>134°08'11.63" T | Kabupaten Teluk Wondama, Provinsi Papua Barat |
| Ambesibui, Pulau         |           | Pulau          | 02°01'13.34" S<br>134°08'02.60" T | Kabupaten Teluk Wondama, Provinsi Papua Barat |

| Nama Rupabumi           | Nama Lain | Unsur Rupabumi | Koordinat                         | Keterangan Wilayah                            |
|-------------------------|-----------|----------------|-----------------------------------|---|
| Ambinusnuse, Pulau      |           | Pulau          | 02°42'18.09" S<br>132°36'11.87" T | Kabupaten Fak Fak, Provinsi Papua Barat       |
| Ambuam, Nus             |           | Pulau          | 03°51'02.71" S<br>133°58'20.15" T | Kabupaten Kaimana, Provinsi Papua Barat       |
| Ambwamnus, Pulau        |           | Pulau          | 03°50'52.09" S<br>134°05'30.48" T | Kabupaten Kaimana, Provinsi Papua Barat       |
| Ampopin, Pulau          |           | Pulau          | 02°40'52.73" S<br>132°31'46.26" T | Kabupaten Fak Fak, Provinsi Papua Barat       |
| Amutu Besar, Pulau      |           | Pulau          | 02°28'33.58" S<br>133°34'33.78" T | Kabupaten Teluk Bintuni, Provinsi Papua Barat |
| Amutu Kecil, Pulau      |           | Pulau          | 02°30'30.44" S<br>133°39'26.16" T | Kabupaten Teluk Bintuni, Provinsi Papua Barat |
| Ananiwa Baba, Pulau     |           | Pulau          | 02°00'42.45" S<br>134°09'20.16" T | Kabupaten Teluk Wondama, Provinsi Papua Barat |
| Ananiwa Katu, Pulau     |           | Pulau          | 02°00'46.79" S<br>134°09'18.96" T | Kabupaten Teluk Wondama, Provinsi Papua Barat |
| Anasuramo Barat, Pulau  |           | Pulau          | 02°40'49.82" S<br>132°30'26.98" T | Kabupaten Fak Fak, Provinsi Papua Barat       |
| Anasuramo Timur, Pulau  |           | Pulau          | 02°40'49.07" S<br>132°30'32.25" T | Kabupaten Fak Fak, Provinsi Papua Barat       |
| Anawa, Nus              |           | Pulau          | 03°59'54.03" S<br>134°22'39.67" T | Kabupaten Kaimana, Provinsi Papua Barat       |
| Anawa, Nus              |           | Pulau          | 03°54'33.94" S<br>134°06'44.57" T | Kabupaten Kaimana, Provinsi Papua Barat       |
| Andarnusa, Pulau        |           | Pulau          | 02°38'27.74" S<br>132°30'59.15" T | Kabupaten Fak Fak, Provinsi Papua Barat       |
| Andera Nenem, Pulau     |           | Pulau          | 02°38'46.91" S<br>132°30'42.40" T | Kabupaten Fak Fak, Provinsi Papua Barat       |
| Anderamomo Besar, Pulau |           | Pulau          | 02°38'41.52" S<br>132°30'51.09" T | Kabupaten Fak Fak, Provinsi Papua Barat       |
| Anderamomo, Pulau       |           | Pulau          | 02°38'33.14" S<br>132°30'50.49" T | Kabupaten Fak Fak, Provinsi Papua Barat       |
| Anderawa, Pulau         |           | Pulau          | 02°47'06.92" S<br>132°42'13.37" T | Kabupaten Fak Fak, Provinsi Papua Barat       |
| Andura, Nus             |           | Pulau          | 04°01'18.85" S<br>134°22'37.26" T | Kabupaten Kaimana, Provinsi Papua Barat       |
| Andura, Nus             |           | Pulau          | 04°00'03.40" S<br>134°10'33.98" T | Kabupaten Kaimana, Provinsi Papua Barat       |
| Angga, Nus              |           | Pulau          | 03°46'11.11" S<br>134°09'05.67" T | Kabupaten Kaimana, Provinsi Papua Barat       |
| Anggadisiri, Pulau      |           | Pulau          | 01°57'03.53" S<br>134°10'08.35" T | Kabupaten Teluk Wondama, Provinsi Papua Barat |
| Anggaras, Nus           |           | Pulau          | 02°01'56.47" S<br>134°07'33.41" T | Kabupaten Teluk Wondama, Provinsi Papua Barat |
| Ansiampur, Nus          |           | Pulau          | 03°49'27.17" S<br>134°11'00.66" T | Kabupaten Kaimana, Provinsi Papua Barat       |
| Anuf, Pulau             |           | Pulau          | 02°40'17.77" S<br>132°30'42.07" T | Kabupaten Fak Fak, Provinsi Papua Barat       |
| Anyaru, Pulau           |           | Pulau          | 02°42'00.08" S<br>132°35'50.55" T | Kabupaten Fak Fak, Provinsi Papua Barat       |
| Apunans, Nus            |           | Pulau          | 04°07'12.11" S<br>132°58'27.54" T | Kabupaten Kaimana, Provinsi Papua Barat       |
| Ara'A, Pulau            |           | Pulau          | 03°56'50.97" S<br>134°21'33.28" T | Kabupaten Kaimana, Provinsi Papua Barat       |
| Arambutnus, Pulau       |           | Pulau          | 03°52'21.44" S<br>133°55'53.77" T | Kabupaten Kaimana, Provinsi Papua Barat       |

| Nama Rupabumi           | Nama Lain | Unsur Rupabumi | Koordinat                         | Keterangan Wilayah                            |
|-------------------------|-----------|----------------|-----------------------------------|---|
| Ararasa, Pulau          |           | Pulau          | 03°51'50.54" S<br>134°00'46.43" T | Kabupaten Kaimana, Provinsi Papua Barat       |
| Ariaai, Pulau           |           | Pulau          | 02°41'32.09" S<br>132°27'58.67" T | Kabupaten Fak Fak, Provinsi Papua Barat       |
| Ariai, Pulau            |           | Pulau          | 01°53'21.89" S<br>134°08'36.93" T | Kabupaten Teluk Wondama, Provinsi Papua Barat |
| Arienusnuse, Pulau      |           | Pulau          | 02°41'27.17" S<br>132°27'51.11" T | Kabupaten Fak Fak, Provinsi Papua Barat       |
| Arobi, Pulau            |           | Pulau          | 04°03'28.82" S<br>133°21'20.95" T | Kabupaten Kaimana, Provinsi Papua Barat       |
| Arobilempuang, Pulau    |           | Pulau          | 03°31'02.90" S<br>132°53'44.91" T | Kabupaten Fak Fak, Provinsi Papua Barat       |
| Aroimanggo, Pulau       |           | Pulau          | 03°56'17.28" S<br>134°03'49.52" T | Kabupaten Kaimana, Provinsi Papua Barat       |
| Aroiy Dua, Nus          |           | Pulau          | 04°01'21.96" S<br>134°22'28.75" T | Kabupaten Kaimana, Provinsi Papua Barat       |
| Aroiy Satu, Nus         |           | Pulau          | 04°01'21.61" S<br>134°22'29.71" T | Kabupaten Kaimana, Provinsi Papua Barat       |
| Asafai, Nus             |           | Pulau          | 03°58'31.28" S<br>134°09'42.03" T | Kabupaten Kaimana, Provinsi Papua Barat       |
| Asakmatan Girif, Pulau  |           | Pulau          | 02°37'44.96" S<br>132°26'19.02" T | Kabupaten Fak Fak, Provinsi Papua Barat       |
| Asakmatan, Pulau        |           | Pulau          | 02°37'48.06" S<br>132°26'23.10" T | Kabupaten Fak Fak, Provinsi Papua Barat       |
| Asanairiaran, Pulau     |           | Pulau          | 01°57'18.29" S<br>134°08'11.72" T | Kabupaten Teluk Wondama, Provinsi Papua Barat |
| Asap Kecil, Pulau       |           | Pulau          | 02°27'37.45" S<br>133°22'18.31" T | Kabupaten Teluk Bintuni, Provinsi Papua Barat |
| Asap, Pulau             |           | Pulau          | 02°27'19.02" S<br>133°20'50.46" T | Kabupaten Teluk Bintuni, Provinsi Papua Barat |
| Asapan, Nusa            |           | Pulau          | 03°15'53.06" S<br>132°45'46.64" T | Kabupaten Fak Fak, Provinsi Papua Barat       |
| Asornus, Pulau          |           | Pulau          | 03°50'56.71" S<br>134°01'10.17" T | Kabupaten Kaimana, Provinsi Papua Barat       |
| Asura Ateta, Pulau      |           | Pulau          | 03°52'00.72" S<br>134°01'16.23" T | Kabupaten Kaimana, Provinsi Papua Barat       |
| Asuraria, Pulau         |           | Pulau          | 03°58'50.63" S<br>134°18'36.43" T | Kabupaten Kaimana, Provinsi Papua Barat       |
| Atmatawat, Pulau        |           | Pulau          | 02°43'40.55" S<br>132°38'28.98" T | Kabupaten Fak Fak, Provinsi Papua Barat       |
| Atotpopin Barat, Pulau  |           | Pulau          | 02°37'41.57" S<br>132°28'57.03" T | Kabupaten Fak Fak, Provinsi Papua Barat       |
| Atotpopin Tengah, Pulau |           | Pulau          | 02°37'39.79" S<br>132°29'02.90" T | Kabupaten Fak Fak, Provinsi Papua Barat       |
| Atotpopin Timur, Pulau  |           | Pulau          | 02°37'43.27" S<br>132°29'09.78" T | Kabupaten Fak Fak, Provinsi Papua Barat       |
| Auri, Pulau             |           | Pulau          | 02°16'40.66" S<br>134°32'40.74" T | Kabupaten Teluk Wondama, Provinsi Papua Barat |
| Auwaripame, Pulau       |           | Pulau          | 03°39'19.47" S<br>134°55'38.30" T | Kabupaten Kaimana, Provinsi Papua Barat       |
| Avoraves Ndabe, Pulau   |           | Pulau          | 03°51'47.33" S<br>133°58'09.10" T | Kabupaten Kaimana, Provinsi Papua Barat       |
| Avoraves Nit, Pulau     |           | Pulau          | 03°51'48.15" S<br>133°58'12.37" T | Kabupaten Kaimana, Provinsi Papua Barat       |
| Awa, Nus                |           | Pulau          | 03°59'46.24" S<br>134°22'38.88" T | Kabupaten Kaimana, Provinsi Papua Barat       |

| Nama Rupabumi           | Nama Lain | Unsur Rupabumi | Koordinat                         | Keterangan Wilayah                            |
|-------------------------|-----------|----------------|-----------------------------------|---|
| Awalanggera, Pulau      |           | Pulau          | 03°50'39.65" S<br>134°05'47.06" T | Kabupaten Kaimana, Provinsi Papua Barat       |
| Awandis, Nus            |           | Pulau          | 01°59'02.69" S<br>134°42'11.70" T | Kabupaten Teluk Wondama, Provinsi Papua Barat |
| Awara, Pulau            |           | Pulau          | 03°57'23.65" S<br>134°51'25.61" T | Kabupaten Kaimana, Provinsi Papua Barat       |
| Awasuami, Pulau         |           | Pulau          | 02°48'38.36" S<br>134°26'56.27" T | Kabupaten Teluk Wondama, Provinsi Papua Barat |
| Awosuami, Pulau         |           | Pulau          | 02°42'05.67" S<br>134°23'19.85" T | Kabupaten Teluk Wondama, Provinsi Papua Barat |
| Ayambawala, Pulau       |           | Pulau          | 04°00'57.93" S<br>134°19'48.51" T | Kabupaten Kaimana, Provinsi Papua Barat       |
| Ayomi Darat, Pulau      |           | Pulau          | 02°28'29.33" S<br>134°37'41.30" T | Kabupaten Teluk Wondama, Provinsi Papua Barat |
| Ayomi Laut, Pulau       |           | Pulau          | 02°28'27.00" S<br>134°37'40.72" T | Kabupaten Teluk Wondama, Provinsi Papua Barat |
| Baabaa Nus, Pulau       |           | Pulau          | 03°51'51.71" S<br>133°55'08.57" T | Kabupaten Kaimana, Provinsi Papua Barat       |
| Baba'As, Nus            |           | Pulau          | 03°59'42.41" S<br>134°24'21.50" T | Kabupaten Kaimana, Provinsi Papua Barat       |
| Bababa, Pulau           |           | Pulau          | 02°41'27.05" S<br>132°34'46.25" T | Kabupaten Fak Fak, Provinsi Papua Barat       |
| Babo, Pulau             |           | Pulau          | 02°31'38.55" S<br>133°25'51.21" T | Kabupaten Teluk Bintuni, Provinsi Papua Barat |
| Baburnu, Pulau          |           | Pulau          | 03°12'15.62" S<br>133°40'54.26" T | Kabupaten Kaimana, Provinsi Papua Barat       |
| Badau Barat, Pulau      |           | Pulau          | 02°39'35.20" S<br>132°19'35.60" T | Kabupaten Fak Fak, Provinsi Papua Barat       |
| Badau Timur, Pulau      |           | Pulau          | 02°39'52.74" S<br>132°20'51.84" T | Kabupaten Fak Fak, Provinsi Papua Barat       |
| Badefa, Pulau           |           | Pulau          | 02°37'08.09" S<br>132°27'32.50" T | Kabupaten Fak Fak, Provinsi Papua Barat       |
| Bagan, Pulau            |           | Pulau          | 02°57'28.92" S<br>132°07'19.45" T | Kabupaten Fak Fak, Provinsi Papua Barat       |
| Bainanan, Pulau         |           | Pulau          | 02°36'59.47" S<br>132°25'31.24" T | Kabupaten Fak Fak, Provinsi Papua Barat       |
| Bair, Nusa              |           | Pulau          | 03°17'58.21" S<br>132°47'56.24" T | Kabupaten Fak Fak, Provinsi Papua Barat       |
| Bakbak, Pulau           |           | Pulau          | 02°37'26.72" S<br>132°27'41.19" T | Kabupaten Fak Fak, Provinsi Papua Barat       |
| Bamba, Pulau            |           | Pulau          | 02°38'56.85" S<br>132°31'53.95" T | Kabupaten Fak Fak, Provinsi Papua Barat       |
| Banuwain, Pulau         |           | Pulau          | 02°38'28.97" S<br>132°26'39.98" T | Kabupaten Fak Fak, Provinsi Papua Barat       |
| Barabinusa Natuk, Pulau |           | Pulau          | 02°40'12.11" S<br>132°30'19.15" T | Kabupaten Fak Fak, Provinsi Papua Barat       |
| Barabinusa Nenem, Pulau |           | Pulau          | 02°40'11.27" S<br>132°30'14.76" T | Kabupaten Fak Fak, Provinsi Papua Barat       |
| Baras, Pulau            |           | Pulau          | 02°37'42.90" S<br>132°25'52.82" T | Kabupaten Fak Fak, Provinsi Papua Barat       |
| Barimnusapuan, Pulau    |           | Pulau          | 02°45'18.01" S<br>131°58'30.87" T | Kabupaten Fak Fak, Provinsi Papua Barat       |
| Baronusu, Pulau         |           | Pulau          | 03°54'36.76" S<br>134°02'40.66" T | Kabupaten Kaimana, Provinsi Papua Barat       |
| Basion, Pulau           |           | Pulau          | 01°45'54.83" S<br>134°06'11.76" T | Kabupaten Teluk Wondama, Provinsi Papua Barat |

| Nama Rupabumi               | Nama Lain | Unsur Rupabumi | Koordinat                         | Keterangan Wilayah                               |
|-----------------------------|-----------|----------------|-----------------------------------|--|
| Batewar, Pulau              |           | Pulau          | 02°34'22.80" S<br>134°20'18.25" T | Kabupaten Teluk Wondama,<br>Provinsi Papua Barat |
| Batu Timbul, Pulau          |           | Pulau          | 03°17'24.65" S<br>132°43'50.76" T | Kabupaten Fak Fak, Provinsi<br>Papua Barat       |
| Batuanuf Barat, Pulau       |           | Pulau          | 02°40'24.14" S<br>132°30'32.38" T | Kabupaten Fak Fak, Provinsi<br>Papua Barat       |
| Batuanuf Timur, Pulau       |           | Pulau          | 02°40'18.53" S<br>132°30'46.73" T | Kabupaten Fak Fak, Provinsi<br>Papua Barat       |
| Batuarobi, Pulau            |           | Pulau          | 04°03'12.62" S<br>133°20'11.62" T | Kabupaten Kaimana, Provinsi<br>Papua Barat       |
| Batubagan, Pulau            |           | Pulau          | 02°57'30.31" S<br>132°07'24.80" T | Kabupaten Fak Fak, Provinsi<br>Papua Barat       |
| Batubelabuh, Pulau          |           | Pulau          | 02°57'24.64" S<br>132°07'50.39" T | Kabupaten Fak Fak, Provinsi<br>Papua Barat       |
| Batubesar, Pulau            |           | Pulau          | 02°57'37.64" S<br>132°07'37.56" T | Kabupaten Fak Fak, Provinsi<br>Papua Barat       |
| Batubukarung Barat, Pulau   |           | Pulau          | 03°55'03.36" S<br>132°48'29.56" T | Kabupaten Fak Fak, Provinsi<br>Papua Barat       |
| Batubukarung Selatan, Pulau |           | Pulau          | 03°55'16.11" S<br>132°49'03.25" T | Kabupaten Fak Fak, Provinsi<br>Papua Barat       |
| Batubukarung Utara, Pulau   |           | Pulau          | 03°54'54.23" S<br>132°48'41.74" T | Kabupaten Fak Fak, Provinsi<br>Papua Barat       |
| Batudaraknusa, Pulau        |           | Pulau          | 02°38'56.75" S<br>132°27'05.46" T | Kabupaten Fak Fak, Provinsi<br>Papua Barat       |
| Batufotfodan, Pulau         |           | Pulau          | 03°19'54.29" S<br>132°41'57.37" T | Kabupaten Fak Fak, Provinsi<br>Papua Barat       |
| Batufurier Selatan, Pulau   |           | Pulau          | 02°43'22.26" S<br>132°37'46.49" T | Kabupaten Fak Fak, Provinsi<br>Papua Barat       |
| Batufurier Tengah, Pulau    |           | Pulau          | 02°43'20.52" S<br>132°37'55.03" T | Kabupaten Fak Fak, Provinsi<br>Papua Barat       |
| Batufurier Utara, Pulau     |           | Pulau          | 02°43'19.88" S<br>132°37'56.02" T | Kabupaten Fak Fak, Provinsi<br>Papua Barat       |
| Batufurunamo, Pulau         |           | Pulau          | 02°41'04.07" S<br>132°32'45.17" T | Kabupaten Fak Fak, Provinsi<br>Papua Barat       |
| Batugantong, Pulau          |           | Pulau          | 03°16'47.84" S<br>132°43'48.49" T | Kabupaten Fak Fak, Provinsi<br>Papua Barat       |
| Batugantung, Pulau          |           | Pulau          | 02°38'35.08" S<br>132°30'42.23" T | Kabupaten Fak Fak, Provinsi<br>Papua Barat       |
| Batuibuar, Pulau            |           | Pulau          | 02°43'57.89" S<br>132°27'06.54" T | Kabupaten Fak Fak, Provinsi<br>Papua Barat       |
| Batuinggarurumi, Pulau      |           | Pulau          | 02°24'55.68" S<br>134°13'17.73" T | Kabupaten Teluk Wondama,<br>Provinsi Papua Barat |
| Batukainuni, Pulau          |           | Pulau          | 02°42'36.65" S<br>132°27'51.12" T | Kabupaten Fak Fak, Provinsi<br>Papua Barat       |
| Batukaram, Pulau            |           | Pulau          | 01°57'27.95" S<br>134°09'14.32" T | Kabupaten Teluk Wondama,<br>Provinsi Papua Barat |
| Batukarosi Besar, Pulau     |           | Pulau          | 03°57'35.66" S<br>132°50'05.06" T | Kabupaten Fak Fak, Provinsi<br>Papua Barat       |
| Batukarosi Kecil, Pulau     |           | Pulau          | 03°57'34.24" S<br>132°50'04.51" T | Kabupaten Fak Fak, Provinsi<br>Papua Barat       |
| Batukepiting, Pulau         |           | Pulau          | 01°58'19.74" S<br>134°09'03.32" T | Kabupaten Teluk Wondama,<br>Provinsi Papua Barat |
| Batukeraf, Pulau            |           | Pulau          | 03°17'47.62" S<br>132°48'22.70" T | Kabupaten Fak Fak, Provinsi<br>Papua Barat       |
| Batukitikiti Selatan, Pulau |           | Pulau          | 03°53'35.46" S<br>132°49'28.27" T | Kabupaten Fak Fak, Provinsi<br>Papua Barat       |



| Nama Rupabumi                 | Nama Lain | Unsur Rupabumi | Koordinat                         | Keterangan Wilayah                            |
|-------------------------------|-----------|----------------|-----------------------------------|---|
| Batukitikiti Tengah, Pulau    |           | Pulau          | 03°53'30.52" S<br>132°49'25.14" T | Kabupaten Fak Fak, Provinsi Papua Barat       |
| Batukitikiti Utara, Pulau     |           | Pulau          | 03°53'24.54" S<br>132°49'19.16" T | Kabupaten Fak Fak, Provinsi Papua Barat       |
| Batukurakura, Pulau           |           | Pulau          | 01°58'21.42" S<br>134°09'02.99" T | Kabupaten Teluk Wondama, Provinsi Papua Barat |
| Batulabuan Besar, Pulau       |           | Pulau          | 03°57'41.47" S<br>132°49'39.31" T | Kabupaten Fak Fak, Provinsi Papua Barat       |
| Batulabuan Kecil, Pulau       |           | Pulau          | 03°57'50.97" S<br>132°49'35.75" T | Kabupaten Fak Fak, Provinsi Papua Barat       |
| Batulabuankarosi Besar, Pulau |           | Pulau          | 03°57'13.05" S<br>132°49'47.14" T | Kabupaten Fak Fak, Provinsi Papua Barat       |
| Batulabuankarosi Kecil, Pulau |           | Pulau          | 03°57'12.70" S<br>132°49'48.63" T | Kabupaten Fak Fak, Provinsi Papua Barat       |
| Batulayar, Pulau              |           | Pulau          | 02°40'06.70" S<br>132°21'42.39" T | Kabupaten Fak Fak, Provinsi Papua Barat       |
| Batulumira, Yef               |           | Pulau          | 03°49'51.19" S<br>134°11'24.94" T | Kabupaten Kaimana, Provinsi Papua Barat       |
| Batulupa Selatan, Pulau       |           | Pulau          | 02°40'08.65" S<br>132°21'31.50" T | Kabupaten Fak Fak, Provinsi Papua Barat       |
| Batulupa Utara, Pulau         |           | Pulau          | 02°40'04.27" S<br>132°21'30.47" T | Kabupaten Fak Fak, Provinsi Papua Barat       |
| Batumonmon, Pulau             |           | Pulau          | 03°56'33.43" S<br>132°48'21.27" T | Kabupaten Fak Fak, Provinsi Papua Barat       |
| Batumunggamuer, Pulau         |           | Pulau          | 02°24'36.47" S<br>134°31'23.35" T | Kabupaten Teluk Wondama, Provinsi Papua Barat |
| Batupajabat, Pulau            |           | Pulau          | 02°42'07.46" S<br>132°11'21.07" T | Kabupaten Fak Fak, Provinsi Papua Barat       |
| Batupatimongmongga, Pulau     |           | Pulau          | 02°57'16.27" S<br>132°07'23.95" T | Kabupaten Fak Fak, Provinsi Papua Barat       |
| Batupayung, Pulau             |           | Pulau          | 03°55'05.44" S<br>132°48'33.97" T | Kabupaten Fak Fak, Provinsi Papua Barat       |
| Batupuar, Pulau               |           | Pulau          | 02°42'57.71" S<br>132°08'26.31" T | Kabupaten Fak Fak, Provinsi Papua Barat       |
| Batusabaro Natuk, Pulau       |           | Pulau          | 02°40'48.39" S<br>132°32'57.57" T | Kabupaten Fak Fak, Provinsi Papua Barat       |
| Batusabaro Selatan, Pulau     |           | Pulau          | 02°40'46.74" S<br>132°33'02.73" T | Kabupaten Fak Fak, Provinsi Papua Barat       |
| Batusabaro, Pulau             |           | Pulau          | 02°40'41.83" S<br>132°32'56.64" T | Kabupaten Fak Fak, Provinsi Papua Barat       |
| Batusambomber Barat, Pulau    |           | Pulau          | 02°40'55.01" S<br>132°30'34.96" T | Kabupaten Fak Fak, Provinsi Papua Barat       |
| Batusambomber Timur, Pulau    |           | Pulau          | 02°40'56.85" S<br>132°30'47.09" T | Kabupaten Fak Fak, Provinsi Papua Barat       |
| Batusasoi, Pulau              |           | Pulau          | 01°57'55.85" S<br>134°09'24.04" T | Kabupaten Teluk Wondama, Provinsi Papua Barat |
| Batusibuak, Pulau             |           | Pulau          | 02°42'46.91" S<br>132°27'18.78" T | Kabupaten Fak Fak, Provinsi Papua Barat       |
| Batutamoni Barat, Pulau       |           | Pulau          | 02°24'29.32" S<br>134°13'00.99" T | Kabupaten Teluk Wondama, Provinsi Papua Barat |
| Batutamoni Tengah, Pulau      |           | Pulau          | 02°24'29.39" S<br>134°13'06.06" T | Kabupaten Teluk Wondama, Provinsi Papua Barat |
| Batutamoni Timur, Pulau       |           | Pulau          | 02°24'28.78" S<br>134°13'06.67" T | Kabupaten Teluk Wondama, Provinsi Papua Barat |
| Batutamoni, Pulau             |           | Pulau          | 02°24'30.14" S<br>134°13'04.44" T | Kabupaten Teluk Wondama, Provinsi Papua Barat |

| Nama Rupabumi             | Nama Lain | Unsur Rupabumi | Koordinat                         | Keterangan Wilayah                            |
|---------------------------|-----------|----------------|-----------------------------------|---|
| Batutawar Barat, Pulau    |           | Pulau          | 02°44'48.61" S<br>132°04'00.49" T | Kabupaten Fak Fak, Provinsi Papua Barat       |
| Batutawar Timur, Pulau    |           | Pulau          | 02°44'48.27" S<br>132°04'02.60" T | Kabupaten Fak Fak, Provinsi Papua Barat       |
| Batutipoaret, Pulau       |           | Pulau          | 02°57'38.81" S<br>132°07'24.82" T | Kabupaten Fak Fak, Provinsi Papua Barat       |
| Batutufir, Pulau          |           | Pulau          | 02°42'27.32" S<br>132°27'22.72" T | Kabupaten Fak Fak, Provinsi Papua Barat       |
| Batuwaitin, Pulau         |           | Pulau          | 02°56'18.96" S<br>132°09'10.94" T | Kabupaten Fak Fak, Provinsi Papua Barat       |
| Batuyop, Pulau            |           | Pulau          | 02°31'45.32" S<br>134°23'07.96" T | Kabupaten Teluk Wondama, Provinsi Papua Barat |
| Bayasyanan, Pulau         |           | Pulau          | 03°08'03.36" S<br>132°34'14.49" T | Kabupaten Fak Fak, Provinsi Papua Barat       |
| Bayeda, Pulau             |           | Pulau          | 03°03'14.24" S<br>133°52'05.76" T | Kabupaten Kaimana, Provinsi Papua Barat       |
| Beba, Meos                |           | Pulau          | 02°26'06.79" S<br>134°31'27.64" T | Kabupaten Teluk Wondama, Provinsi Papua Barat |
| Beda, Nus                 |           | Pulau          | 04°00'43.67" S<br>134°11'31.53" T | Kabupaten Kaimana, Provinsi Papua Barat       |
| Beda, Nus                 |           | Pulau          | 03°54'00.35" S<br>134°07'59.11" T | Kabupaten Kaimana, Provinsi Papua Barat       |
| Beranginjernar, Nus       |           | Pulau          | 03°45'40.41" S<br>134°08'41.00" T | Kabupaten Kaimana, Provinsi Papua Barat       |
| Beturfarfar, Pulau        |           | Pulau          | 02°37'16.33" S<br>132°27'31.83" T | Kabupaten Fak Fak, Provinsi Papua Barat       |
| Biawak Dua, Pulau         |           | Pulau          | 04°00'53.69" S<br>134°11'40.16" T | Kabupaten Kaimana, Provinsi Papua Barat       |
| Biawak Satu, Pulau        |           | Pulau          | 04°00'56.58" S<br>134°11'41.47" T | Kabupaten Kaimana, Provinsi Papua Barat       |
| Biawak Tiga, Pulau        |           | Pulau          | 04°00'51.99" S<br>134°11'37.61" T | Kabupaten Kaimana, Provinsi Papua Barat       |
| Bidaeraom Ndabe, Yef      |           | Pulau          | 03°50'59.72" S<br>134°00'18.81" T | Kabupaten Kaimana, Provinsi Papua Barat       |
| Bidaeromnusnit Semus, Yef |           | Pulau          | 03°50'57.97" S<br>134°00'23.39" T | Kabupaten Kaimana, Provinsi Papua Barat       |
| Bidaeromnusnit Tor, Yef   |           | Pulau          | 03°50'54.21" S<br>134°00'23.74" T | Kabupaten Kaimana, Provinsi Papua Barat       |
| Bidaeromnusnit Uit, Yef   |           | Pulau          | 03°50'55.81" S<br>134°00'23.23" T | Kabupaten Kaimana, Provinsi Papua Barat       |
| Bidaeromnusnit Vat, Yef   |           | Pulau          | 03°51'03.38" S<br>134°00'15.35" T | Kabupaten Kaimana, Provinsi Papua Barat       |
| Biganvatarvatar, Yef      |           | Pulau          | 04°00'29.52" S<br>134°19'38.38" T | Kabupaten Kaimana, Provinsi Papua Barat       |
| Bineh Ndabe, Yef          |           | Pulau          | 04°00'22.44" S<br>134°13'42.92" T | Kabupaten Kaimana, Provinsi Papua Barat       |
| Bineh Nit, Yef            |           | Pulau          | 04°00'22.13" S<br>134°13'36.38" T | Kabupaten Kaimana, Provinsi Papua Barat       |
| Bineh, Yef                |           | Pulau          | 04°00'25.75" S<br>134°13'38.90" T | Kabupaten Kaimana, Provinsi Papua Barat       |
| Bintunis, Pulau           |           | Pulau          | 02°39'25.01" S<br>132°34'06.32" T | Kabupaten Fak Fak, Provinsi Papua Barat       |
| Bisebiserom Semus, Yef    |           | Pulau          | 03°50'37.03" S<br>134°01'45.85" T | Kabupaten Kaimana, Provinsi Papua Barat       |
| Bisebiserom Tor, Nus      |           | Pulau          | 03°50'35.54" S<br>134°01'49.87" T | Kabupaten Kaimana, Provinsi Papua Barat       |

| Nama Rupabumi             | Nama Lain | Unsur Rupabumi | Koordinat                         | Keterangan Wilayah                            |
|---------------------------|-----------|----------------|-----------------------------------|---|
| Bisebiserom Uit, Yef      |           | Pulau          | 03°50'37.24" S<br>134°01'50.46" T | Kabupaten Kaimana, Provinsi Papua Barat       |
| Bitair, Pulau             |           | Pulau          | 02°36'11.35" S<br>132°24'04.32" T | Kabupaten Fak Fak, Provinsi Papua Barat       |
| Bitiore, Pulau            |           | Pulau          | 02°45'26.23" S<br>132°40'00.18" T | Kabupaten Fak Fak, Provinsi Papua Barat       |
| Bone, Pulau               |           | Pulau          | 02°56'35.34" S<br>132°19'19.69" T | Kabupaten Fak Fak, Provinsi Papua Barat       |
| Boraf, Pulau              |           | Pulau          | 02°44'11.95" S<br>132°39'13.18" T | Kabupaten Fak Fak, Provinsi Papua Barat       |
| Boronuswaa Ndabe, Yef     |           | Pulau          | 03°55'05.76" S<br>134°03'11.50" T | Kabupaten Kaimana, Provinsi Papua Barat       |
| Boronuswaa Nit, Yef       |           | Pulau          | 03°55'01.81" S<br>134°03'08.57" T | Kabupaten Kaimana, Provinsi Papua Barat       |
| Bosaktawana, Pulau        |           | Pulau          | 02°37'03.78" S<br>132°26'34.09" T | Kabupaten Fak Fak, Provinsi Papua Barat       |
| Bowikamberei, Pulau       |           | Pulau          | 02°24'48.19" S<br>134°13'06.49" T | Kabupaten Teluk Wondama, Provinsi Papua Barat |
| Buan, Pulau               |           | Pulau          | 02°47'06.48" S<br>132°03'09.87" T | Kabupaten Fak Fak, Provinsi Papua Barat       |
| Buan, Pulau               |           | Pulau          | 02°44'02.38" S<br>132°06'23.82" T | Kabupaten Fak Fak, Provinsi Papua Barat       |
| Buantawar Utara, Pulau    |           | Pulau          | 02°44'02.17" S<br>132°03'26.72" T | Kabupaten Fak Fak, Provinsi Papua Barat       |
| Buantawar, Pulau          |           | Pulau          | 02°44'48.17" S<br>132°03'38.58" T | Kabupaten Fak Fak, Provinsi Papua Barat       |
| Buasiae, Yef              |           | Pulau          | 04°01'45.94" S<br>134°21'01.98" T | Kabupaten Kaimana, Provinsi Papua Barat       |
| Bubitakeri, Pulau         |           | Pulau          | 03°16'37.52" S<br>132°46'35.01" T | Kabupaten Fak Fak, Provinsi Papua Barat       |
| Buersinu Kosi, Yef        |           | Pulau          | 03°09'06.00" S<br>133°41'24.50" T | Kabupaten Kaimana, Provinsi Papua Barat       |
| Buersinu, Yef             |           | Pulau          | 03°09'02.92" S<br>133°41'24.70" T | Kabupaten Kaimana, Provinsi Papua Barat       |
| Bui, Pulau                |           | Pulau          | 02°07'19.04" S<br>133°51'19.90" T | Kabupaten Teluk Bintuni, Provinsi Papua Barat |
| Bukakarung Besar, Pulau   |           | Pulau          | 03°55'10.19" S<br>132°48'46.28" T | Kabupaten Fak Fak, Provinsi Papua Barat       |
| Bukakarung Kecil, Pulau   |           | Pulau          | 03°55'08.19" S<br>132°48'29.20" T | Kabupaten Fak Fak, Provinsi Papua Barat       |
| Bukakarung Panjang, Pulau |           | Pulau          | 03°55'05.83" S<br>132°48'58.81" T | Kabupaten Fak Fak, Provinsi Papua Barat       |
| Bulutuinunusa, Pulau      |           | Pulau          | 03°16'49.72" S<br>132°43'41.77" T | Kabupaten Fak Fak, Provinsi Papua Barat       |
| Bumbra, Nus               |           | Pulau          | 03°59'27.25" S<br>134°27'24.77" T | Kabupaten Kaimana, Provinsi Papua Barat       |
| Bumbunita, Pulau          |           | Pulau          | 02°40'06.43" S<br>132°30'19.51" T | Kabupaten Fak Fak, Provinsi Papua Barat       |
| Bunak, Pulau              |           | Pulau          | 02°42'44.29" S<br>132°04'46.14" T | Kabupaten Fak Fak, Provinsi Papua Barat       |
| Bunan Barat, Pulau        |           | Pulau          | 02°42'43.26" S<br>132°28'29.08" T | Kabupaten Fak Fak, Provinsi Papua Barat       |
| Bunan Natuk, Pulau        |           | Pulau          | 02°42'39.37" S<br>132°28'39.14" T | Kabupaten Fak Fak, Provinsi Papua Barat       |
| Bunan Nenem, Pulau        |           | Pulau          | 02°42'37.48" S<br>132°28'50.45" T | Kabupaten Fak Fak, Provinsi Papua Barat       |

| Nama Rupabumi          | Nama Lain | Unsur Rupabumi | Koordinat                         | Keterangan Wilayah                            |
|------------------------|-----------|----------------|-----------------------------------|---|
| Bunan Timur, Pulau     |           | Pulau          | 02°42'33.08" S<br>132°29'04.92" T | Kabupaten Fak Fak, Provinsi Papua Barat       |
| Bur, Pulau             |           | Pulau          | 02°11'25.16" S<br>134°08'27.65" T | Kabupaten Teluk Wondama, Provinsi Papua Barat |
| Buraun, Nus            |           | Pulau          | 03°58'13.82" S<br>134°22'14.04" T | Kabupaten Kaimana, Provinsi Papua Barat       |
| Buraun, Nus            |           | Pulau          | 03°58'33.73" S<br>134°09'32.67" T | Kabupaten Kaimana, Provinsi Papua Barat       |
| Buraunum Ndabe, Yef    |           | Pulau          | 03°58'33.50" S<br>134°22'15.43" T | Kabupaten Kaimana, Provinsi Papua Barat       |
| Buraunum Nit, Yef      |           | Pulau          | 03°58'23.43" S<br>134°22'14.94" T | Kabupaten Kaimana, Provinsi Papua Barat       |
| Burkondipu, Pulau      |           | Pulau          | 02°28'28.04" S<br>134°16'27.59" T | Kabupaten Teluk Wondama, Provinsi Papua Barat |
| Burung, Pulau          |           | Pulau          | 03°19'52.32" S<br>132°49'32.48" T | Kabupaten Fak Fak, Provinsi Papua Barat       |
| Butair Bagen, Pulau    |           | Pulau          | 02°37'38.96" S<br>132°26'24.15" T | Kabupaten Fak Fak, Provinsi Papua Barat       |
| Butair Girif, Pulau    |           | Pulau          | 02°37'37.67" S<br>132°26'23.51" T | Kabupaten Fak Fak, Provinsi Papua Barat       |
| Cinta, Pulau           |           | Pulau          | 00°44'40.27" S<br>133°59'04.45" T | Kabupaten Manokwari, Provinsi Papua Barat     |
| Damanusa Nenem, Pulau  |           | Pulau          | 02°37'43.37" S<br>132°28'27.29" T | Kabupaten Fak Fak, Provinsi Papua Barat       |
| Damanusa, Pulau        |           | Pulau          | 02°37'52.19" S<br>132°28'57.38" T | Kabupaten Fak Fak, Provinsi Papua Barat       |
| Damirus, Yef           |           | Pulau          | 03°51'19.75" S<br>133°54'43.38" T | Kabupaten Kaimana, Provinsi Papua Barat       |
| Damnunusa, Pulau       |           | Pulau          | 02°40'40.27" S<br>132°30'44.32" T | Kabupaten Fak Fak, Provinsi Papua Barat       |
| Daraknusa, Pulau       |           | Pulau          | 02°39'04.79" S<br>132°27'05.49" T | Kabupaten Fak Fak, Provinsi Papua Barat       |
| Darembang Kecil, Pulau |           | Pulau          | 02°44'23.26" S<br>132°39'08.24" T | Kabupaten Fak Fak, Provinsi Papua Barat       |
| Darembang, Pulau       |           | Pulau          | 02°44'18.24" S<br>132°39'09.46" T | Kabupaten Fak Fak, Provinsi Papua Barat       |
| Dariak, Pulau          |           | Pulau          | 02°39'13.22" S<br>132°34'04.36" T | Kabupaten Fak Fak, Provinsi Papua Barat       |
| Deboroairawi, Pulau    |           | Pulau          | 01°56'54.71" S<br>134°08'24.67" T | Kabupaten Teluk Wondama, Provinsi Papua Barat |
| Demi, Pulau            |           | Pulau          | 01°56'26.43" S<br>134°09'02.66" T | Kabupaten Teluk Wondama, Provinsi Papua Barat |
| Didiamata, Pulau       |           | Pulau          | 02°41'24.85" S<br>132°35'07.67" T | Kabupaten Fak Fak, Provinsi Papua Barat       |
| Didir, Nus             |           | Pulau          | 03°49'49.58" S<br>133°59'48.64" T | Kabupaten Kaimana, Provinsi Papua Barat       |
| Didirinus, Yef         |           | Pulau          | 03°49'19.40" S<br>133°59'44.45" T | Kabupaten Kaimana, Provinsi Papua Barat       |
| Domi, Pulau            |           | Pulau          | 01°56'24.64" S<br>134°09'05.25" T | Kabupaten Teluk Wondama, Provinsi Papua Barat |
| Dor, Nus               |           | Pulau          | 03°58'32.58" S<br>134°09'34.98" T | Kabupaten Kaimana, Provinsi Papua Barat       |
| Dore, Pulau            |           | Pulau          | 02°47'48.94" S<br>134°26'05.64" T | Kabupaten Teluk Wondama, Provinsi Papua Barat |
| Dramai Nit, Yef        |           | Pulau          | 03°59'51.22" S<br>134°13'37.66" T | Kabupaten Kaimana, Provinsi Papua Barat       |

| Nama Rupabumi           | Nama Lain | Unsur Rupabumi | Koordinat                         | Keterangan Wilayah                            |
|-------------------------|-----------|----------------|-----------------------------------|---|
| Dramai, Yef             |           | Pulau          | 04°01'18.44" S<br>134°14'42.29" T | Kabupaten Kaimana, Provinsi Papua Barat       |
| Dua Selatan, Pulau      |           | Pulau          | 02°57'26.22" S<br>132°08'03.09" T | Kabupaten Fak Fak, Provinsi Papua Barat       |
| Dua Tengah, Pulau       |           | Pulau          | 02°57'21.49" S<br>132°07'59.09" T | Kabupaten Fak Fak, Provinsi Papua Barat       |
| Dua Utara, Pulau        |           | Pulau          | 02°57'15.09" S<br>132°07'56.29" T | Kabupaten Fak Fak, Provinsi Papua Barat       |
| Dur Selatan, Pulau      |           | Pulau          | 02°38'27.18" S<br>132°30'48.93" T | Kabupaten Fak Fak, Provinsi Papua Barat       |
| Dur Utara, Pulau        |           | Pulau          | 02°38'24.35" S<br>132°30'49.51" T | Kabupaten Fak Fak, Provinsi Papua Barat       |
| Eeis, Nus               |           | Pulau          | 03°49'17.23" S<br>134°01'13.44" T | Kabupaten Kaimana, Provinsi Papua Barat       |
| Ega, Pulau              |           | Pulau          | 02°58'05.63" S<br>132°07'42.69" T | Kabupaten Fak Fak, Provinsi Papua Barat       |
| Eifara, Nus             |           | Pulau          | 03°48'59.49" S<br>134°01'02.05" T | Kabupaten Kaimana, Provinsi Papua Barat       |
| Eifaraabn, Nus          |           | Pulau          | 03°49'18.96" S<br>134°01'08.87" T | Kabupaten Kaimana, Provinsi Papua Barat       |
| Emar, Pulau             |           | Pulau          | 02°36'48.48" S<br>131°37'35.37" T | Kabupaten Fak Fak, Provinsi Papua Barat       |
| Embainusa, Pulau        |           | Pulau          | 02°38'05.37" S<br>132°27'58.69" T | Kabupaten Fak Fak, Provinsi Papua Barat       |
| Embesis Nayu, Yef       |           | Pulau          | 03°51'49.77" S<br>134°08'02.10" T | Kabupaten Kaimana, Provinsi Papua Barat       |
| Embesis Net, Nus        |           | Pulau          | 03°51'57.45" S<br>134°07'56.66" T | Kabupaten Kaimana, Provinsi Papua Barat       |
| Embesis Semus, Yef      |           | Pulau          | 03°51'54.73" S<br>134°07'50.99" T | Kabupaten Kaimana, Provinsi Papua Barat       |
| Embesis Uit, Yef        |           | Pulau          | 03°51'49.56" S<br>134°07'57.74" T | Kabupaten Kaimana, Provinsi Papua Barat       |
| Embinusu, Yef           |           | Pulau          | 03°34'58.49" S<br>133°50'14.51" T | Kabupaten Kaimana, Provinsi Papua Barat       |
| Eminda, Yef             |           | Pulau          | 04°00'15.25" S<br>134°25'27.54" T | Kabupaten Kaimana, Provinsi Papua Barat       |
| Enaunusu, Yef           |           | Pulau          | 03°41'18.26" S<br>133°53'42.70" T | Kabupaten Kaimana, Provinsi Papua Barat       |
| Endewer, Pulau          |           | Pulau          | 02°47'27.17" S<br>134°25'52.46" T | Kabupaten Teluk Wondama, Provinsi Papua Barat |
| Enggrum, Nus            |           | Pulau          | 03°49'13.81" S<br>134°00'25.40" T | Kabupaten Kaimana, Provinsi Papua Barat       |
| Engvasatete Armusu, Yef |           | Pulau          | 03°42'09.43" S<br>133°54'22.08" T | Kabupaten Kaimana, Provinsi Papua Barat       |
| Enser, Yef              |           | Pulau          | 03°58'39.31" S<br>134°27'06.73" T | Kabupaten Kaimana, Provinsi Papua Barat       |
| Enus, Pulau             |           | Pulau          | 02°45'15.82" S<br>132°39'45.05" T | Kabupaten Fak Fak, Provinsi Papua Barat       |
| Eranusu, Nus            |           | Pulau          | 04°00'04.43" S<br>134°10'44.01" T | Kabupaten Kaimana, Provinsi Papua Barat       |
| Ererenus Ndabe, Yef     |           | Pulau          | 03°49'43.86" S<br>133°59'45.51" T | Kabupaten Kaimana, Provinsi Papua Barat       |
| Ererenus Nit, Yef       |           | Pulau          | 03°49'46.16" S<br>133°59'44.56" T | Kabupaten Kaimana, Provinsi Papua Barat       |
| Erimainusa Bagen, Pulau |           | Pulau          | 02°37'48.00" S<br>132°27'32.63" T | Kabupaten Fak Fak, Provinsi Papua Barat       |

| Nama Rupabumi                | Nama Lain | Unsur Rupabumi | Koordinat                         | Keterangan Wilayah                            |
|------------------------------|-----------|----------------|-----------------------------------|---|
| Erimainusa Girif, Pulau      |           | Pulau          | 02°37'50.83" S<br>132°27'36.43" T | Kabupaten Fak Fak, Provinsi Papua Barat       |
| Ermun Dua, Nus               |           | Pulau          | 03°49'22.58" S<br>133°59'43.19" T | Kabupaten Kaimana, Provinsi Papua Barat       |
| Ermun Sat, Nus               |           | Pulau          | 03°49'23.30" S<br>133°59'37.87" T | Kabupaten Kaimana, Provinsi Papua Barat       |
| Espuma Aora, Yef             |           | Pulau          | 03°25'06.59" S<br>133°37'55.30" T | Kabupaten Kaimana, Provinsi Papua Barat       |
| Espuma Iwora, Yef            |           | Pulau          | 03°25'21.82" S<br>133°37'45.28" T | Kabupaten Kaimana, Provinsi Papua Barat       |
| Esuriti, Yef                 |           | Pulau          | 03°39'15.02" S<br>133°51'29.10" T | Kabupaten Kaimana, Provinsi Papua Barat       |
| Esuritinus, Yef              |           | Pulau          | 03°39'01.90" S<br>133°51'17.45" T | Kabupaten Kaimana, Provinsi Papua Barat       |
| Et Treva, Nus                |           | Pulau          | 03°59'52.80" S<br>134°08'19.92" T | Kabupaten Kaimana, Provinsi Papua Barat       |
| Etawararef Selatan, Pulau    |           | Pulau          | 03°55'21.29" S<br>132°50'21.09" T | Kabupaten Fak Fak, Provinsi Papua Barat       |
| Etawararef Tengah, Pulau     |           | Pulau          | 03°55'16.53" S<br>132°50'19.68" T | Kabupaten Fak Fak, Provinsi Papua Barat       |
| Etawararef Utara, Pulau      |           | Pulau          | 03°55'12.91" S<br>132°50'18.57" T | Kabupaten Fak Fak, Provinsi Papua Barat       |
| Etera, Nus                   |           | Pulau          | 04°01'15.57" S<br>134°22'15.89" T | Kabupaten Kaimana, Provinsi Papua Barat       |
| Eti Baba, Pulau              |           | Pulau          | 01°56'51.90" S<br>134°09'10.40" T | Kabupaten Teluk Wondama, Provinsi Papua Barat |
| Eti Katu, Pulau              |           | Pulau          | 01°56'52.79" S<br>134°09'09.11" T | Kabupaten Teluk Wondama, Provinsi Papua Barat |
| Etmaiarembai, Nus            |           | Pulau          | 04°00'00.65" S<br>134°10'34.52" T | Kabupaten Kaimana, Provinsi Papua Barat       |
| Ewarong Tataun, Pulau        |           | Pulau          | 03°28'23.19" S<br>132°40'25.92" T | Kabupaten Fak Fak, Provinsi Papua Barat       |
| Ewarong Temun, Pulau         |           | Pulau          | 03°28'18.86" S<br>132°40'24.11" T | Kabupaten Fak Fak, Provinsi Papua Barat       |
| Ewaru Jawut Nus, Pulau       |           | Pulau          | 03°54'34.76" S<br>134°09'41.27" T | Kabupaten Kaimana, Provinsi Papua Barat       |
| Faerafuri, Yef               |           | Pulau          | 03°55'05.69" S<br>134°06'01.49" T | Kabupaten Kaimana, Provinsi Papua Barat       |
| Fafan Fida Si'Ay, Pulau      |           | Pulau          | 04°01'29.03" S<br>134°11'31.25" T | Kabupaten Kaimana, Provinsi Papua Barat       |
| Fait, Nus                    |           | Pulau          | 03°50'02.95" S<br>133°58'46.08" T | Kabupaten Kaimana, Provinsi Papua Barat       |
| Fakarnusabuan Selatan, Pulau |           | Pulau          | 02°38'18.96" S<br>132°27'32.95" T | Kabupaten Fak Fak, Provinsi Papua Barat       |
| Fakarnusabuan Tengah, Pulau  |           | Pulau          | 02°38'09.81" S<br>132°27'20.50" T | Kabupaten Fak Fak, Provinsi Papua Barat       |
| Fakarnusabuan Utara, Pulau   |           | Pulau          | 02°38'03.69" S<br>132°27'24.29" T | Kabupaten Fak Fak, Provinsi Papua Barat       |
| Fanawa Ndabe, Yef            |           | Pulau          | 04°00'55.70" S<br>134°27'27.36" T | Kabupaten Kaimana, Provinsi Papua Barat       |
| Fanawa Nit, Yef              |           | Pulau          | 04°00'51.94" S<br>134°27'11.01" T | Kabupaten Kaimana, Provinsi Papua Barat       |
| Fanenus Barat, Yef           |           | Pulau          | 03°59'10.71" S<br>134°22'02.30" T | Kabupaten Kaimana, Provinsi Papua Barat       |
| Fanenus Tengah, Yef          |           | Pulau          | 03°59'14.52" S<br>134°22'04.62" T | Kabupaten Kaimana, Provinsi Papua Barat       |

| Nama Rupabumi          | Nama Lain | Unsur Rupabumi | Koordinat                         | Keterangan Wilayah                      |
|------------------------|-----------|----------------|-----------------------------------|---|
| Fanenus Timurt, Yef    |           | Pulau          | 03°59'17.51" S<br>134°22'07.09" T | Kabupaten Kaimana, Provinsi Papua Barat |
| Fangga, Nus            |           | Pulau          | 03°54'09.65" S<br>134°07'48.05" T | Kabupaten Kaimana, Provinsi Papua Barat |
| Faraiboban, Pulau      |           | Pulau          | 02°37'38.09" S<br>132°25'43.71" T | Kabupaten Fak Fak, Provinsi Papua Barat |
| Faraimagen, Pulau      |           | Pulau          | 02°37'32.48" S<br>132°26'51.02" T | Kabupaten Fak Fak, Provinsi Papua Barat |
| Faranggaraworat, Pulau |           | Pulau          | 03°51'10.84" S<br>134°00'53.86" T | Kabupaten Kaimana, Provinsi Papua Barat |
| Faray, Pulau           |           | Pulau          | 04°01'48.02" S<br>134°29'33.82" T | Kabupaten Kaimana, Provinsi Papua Barat |
| Farek, Pulau           |           | Pulau          | 02°40'34.92" S<br>132°31'41.81" T | Kabupaten Fak Fak, Provinsi Papua Barat |
| Farfar, Pulau          |           | Pulau          | 02°38'39.54" S<br>132°27'30.05" T | Kabupaten Fak Fak, Provinsi Papua Barat |
| Farianduna, Yef        |           | Pulau          | 03°52'20.01" S<br>133°55'44.94" T | Kabupaten Kaimana, Provinsi Papua Barat |
| Farum, Nus             |           | Pulau          | 03°46'15.15" S<br>134°06'11.53" T | Kabupaten Kaimana, Provinsi Papua Barat |
| Farumaguranus, Yef     |           | Pulau          | 03°50'48.05" S<br>134°01'21.38" T | Kabupaten Kaimana, Provinsi Papua Barat |
| Farunjawut, Nus        |           | Pulau          | 03°45'19.04" S<br>134°08'24.21" T | Kabupaten Kaimana, Provinsi Papua Barat |
| Fatar Selatan, Pulau   |           | Pulau          | 03°16'52.74" S<br>132°38'37.28" T | Kabupaten Fak Fak, Provinsi Papua Barat |
| Fatar Utara, Pulau     |           | Pulau          | 03°16'50.05" S<br>132°38'37.42" T | Kabupaten Fak Fak, Provinsi Papua Barat |
| Fatar, Pulau           |           | Pulau          | 02°42'33.58" S<br>132°36'43.22" T | Kabupaten Fak Fak, Provinsi Papua Barat |
| Fauawa, Nus            |           | Pulau          | 04°01'11.28" S<br>134°27'38.10" T | Kabupaten Kaimana, Provinsi Papua Barat |
| Felawa'A, Nus          |           | Pulau          | 04°00'21.69" S<br>134°14'40.74" T | Kabupaten Kaimana, Provinsi Papua Barat |
| Feratimin Abkuere, Yef |           | Pulau          | 03°39'29.12" S<br>133°51'51.17" T | Kabupaten Kaimana, Provinsi Papua Barat |
| Feratimin Naia, Yef    |           | Pulau          | 03°39'33.63" S<br>133°51'59.95" T | Kabupaten Kaimana, Provinsi Papua Barat |
| Feunusu, Yef           |           | Pulau          | 03°45'21.21" S<br>133°53'47.17" T | Kabupaten Kaimana, Provinsi Papua Barat |
| Fiatenus Satu, Yef     |           | Pulau          | 03°57'46.46" S<br>134°19'16.27" T | Kabupaten Kaimana, Provinsi Papua Barat |
| Fiatenus Satu, Yef     |           | Pulau          | 03°57'49.03" S<br>134°19'21.95" T | Kabupaten Kaimana, Provinsi Papua Barat |
| Fimroruguin, Yef       |           | Pulau          | 03°05'35.22" S<br>133°45'34.07" T | Kabupaten Kaimana, Provinsi Papua Barat |
| Fior, Pulau            |           | Pulau          | 02°42'06.41" S<br>132°35'57.46" T | Kabupaten Fak Fak, Provinsi Papua Barat |
| Firfir, Pulau          |           | Pulau          | 02°37'12.64" S<br>132°25'52.97" T | Kabupaten Fak Fak, Provinsi Papua Barat |
| Firiopa Ndane, Pulau   |           | Pulau          | 03°50'36.30" S<br>133°55'15.12" T | Kabupaten Kaimana, Provinsi Papua Barat |
| Firiopa Nit, Pulau     |           | Pulau          | 03°50'33.96" S<br>133°55'14.40" T | Kabupaten Kaimana, Provinsi Papua Barat |
| Fisube Nemeride, Yef   |           | Pulau          | 03°09'24.59" S<br>133°41'47.00" T | Kabupaten Kaimana, Provinsi Papua Barat |



| Nama Rupabumi           | Nama Lain | Unsur Rupabumi | Koordinat                         | Keterangan Wilayah                      |
|-------------------------|-----------|----------------|-----------------------------------|---|
| Fituar, Pulau           |           | Pulau          | 02°37'23.83" S<br>132°28'12.67" T | Kabupaten Fak Fak, Provinsi Papua Barat |
| Fiyongga, Nus           |           | Pulau          | 03°54'10.68" S<br>134°06'56.21" T | Kabupaten Kaimana, Provinsi Papua Barat |
| Fondan, Nus             |           | Pulau          | 03°49'17.23" S<br>134°01'11.61" T | Kabupaten Kaimana, Provinsi Papua Barat |
| Fondanus, Yef           |           | Pulau          | 03°49'40.63" S<br>134°06'17.50" T | Kabupaten Kaimana, Provinsi Papua Barat |
| Forjawut, Nus           |           | Pulau          | 03°49'07.43" S<br>134°01'21.77" T | Kabupaten Kaimana, Provinsi Papua Barat |
| Foromonusu Abkuere, Yef |           | Pulau          | 03°35'18.91" S<br>133°50'21.60" T | Kabupaten Kaimana, Provinsi Papua Barat |
| Foromonusu Irmari, Yef  |           | Pulau          | 03°35'20.60" S<br>133°50'21.44" T | Kabupaten Kaimana, Provinsi Papua Barat |
| Foromonusu Naia, Yef    |           | Pulau          | 03°35'19.60" S<br>133°50'20.72" T | Kabupaten Kaimana, Provinsi Papua Barat |
| Fotfodan Selatan, Pulau |           | Pulau          | 03°19'52.57" S<br>132°41'51.79" T | Kabupaten Fak Fak, Provinsi Papua Barat |
| Fotfodan Utara, Pulau   |           | Pulau          | 03°19'49.18" S<br>132°41'49.40" T | Kabupaten Fak Fak, Provinsi Papua Barat |
| Fu, Nus                 |           | Pulau          | 03°46'09.27" S<br>134°06'11.61" T | Kabupaten Kaimana, Provinsi Papua Barat |
| Fuager, Pulau           |           | Pulau          | 02°38'28.31" S<br>132°31'07.95" T | Kabupaten Fak Fak, Provinsi Papua Barat |
| Funggayferar, Nus       |           | Pulau          | 03°48'49.54" S<br>134°01'57.88" T | Kabupaten Kaimana, Provinsi Papua Barat |
| Furafurif, Yef          |           | Pulau          | 03°56'13.17" S<br>134°27'07.75" T | Kabupaten Kaimana, Provinsi Papua Barat |
| Furafurit Dua, Nus      |           | Pulau          | 03°58'44.15" S<br>134°26'46.32" T | Kabupaten Kaimana, Provinsi Papua Barat |
| Furafurit Satu, Nus     |           | Pulau          | 03°58'51.02" S<br>134°26'46.65" T | Kabupaten Kaimana, Provinsi Papua Barat |
| Furafurit Tiga, Nus     |           | Pulau          | 03°58'37.27" S<br>134°26'40.71" T | Kabupaten Kaimana, Provinsi Papua Barat |
| Furanus, Yef            |           | Pulau          | 03°58'49.69" S<br>134°22'23.27" T | Kabupaten Kaimana, Provinsi Papua Barat |
| Furaramo Selatan, Pulau |           | Pulau          | 02°41'24.34" S<br>132°32'36.03" T | Kabupaten Fak Fak, Provinsi Papua Barat |
| Furaramo Tengah, Pulau  |           | Pulau          | 02°41'14.13" S<br>132°32'31.02" T | Kabupaten Fak Fak, Provinsi Papua Barat |
| Furaramo Utara, Pulau   |           | Pulau          | 02°41'03.03" S<br>132°32'37.89" T | Kabupaten Fak Fak, Provinsi Papua Barat |
| Furnu, Yef              |           | Pulau          | 03°01'58.29" S<br>133°46'07.56" T | Kabupaten Kaimana, Provinsi Papua Barat |
| Futnus, Yef             |           | Pulau          | 03°46'34.64" S<br>134°06'37.27" T | Kabupaten Kaimana, Provinsi Papua Barat |
| Fuum Natuk, Pulau       |           | Pulau          | 02°38'28.88" S<br>132°31'12.78" T | Kabupaten Fak Fak, Provinsi Papua Barat |
| Fuum Nenem, Pulau       |           | Pulau          | 02°38'33.56" S<br>132°31'18.17" T | Kabupaten Fak Fak, Provinsi Papua Barat |
| Gafet, Nus              |           | Pulau          | 03°59'33.01" S<br>134°10'03.87" T | Kabupaten Kaimana, Provinsi Papua Barat |
| Gagaseng Natuk, Pulau   |           | Pulau          | 02°39'30.91" S<br>132°33'22.50" T | Kabupaten Fak Fak, Provinsi Papua Barat |
| Gagaseng Nenem, Pulau   |           | Pulau          | 02°39'34.37" S<br>132°33'23.70" T | Kabupaten Fak Fak, Provinsi Papua Barat |



| Nama Rupabumi              | Nama Lain   | Unsur Rupabumi | Koordinat                         | Keterangan Wilayah                            |
|----------------------------|-------------|----------------|-----------------------------------|---|
| Gainusa, Yef               |             | Pulau          | 04°06'41.30" S<br>132°58'47.05" T | Kabupaten Kaimana, Provinsi Papua Barat       |
| Galagala, Yef              |             | Pulau          | 03°52'06.66" S<br>134°07'20.54" T | Kabupaten Kaimana, Provinsi Papua Barat       |
| Ganggasa, Nus              | Anggasa Nus | Pulau          | 03°46'20.60" S<br>134°09'13.03" T | Kabupaten Kaimana, Provinsi Papua Barat       |
| Ganggasawari, Nus          | Wari Nus    | Pulau          | 03°46'20.52" S<br>134°09'12.05" T | Kabupaten Kaimana, Provinsi Papua Barat       |
| Garhaura, Yef              |             | Pulau          | 03°35'41.43" S<br>133°34'23.34" T | Kabupaten Kaimana, Provinsi Papua Barat       |
| Gariai, Nus                |             | Pulau          | 04°00'33.67" S<br>134°19'34.18" T | Kabupaten Kaimana, Provinsi Papua Barat       |
| Gayamoar, Pulau            |             | Pulau          | 02°26'24.28" S<br>133°47'34.64" T | Kabupaten Teluk Bintuni, Provinsi Papua Barat |
| Gebyas Bua, Yef            |             | Pulau          | 03°25'53.14" S<br>133°40'08.61" T | Kabupaten Kaimana, Provinsi Papua Barat       |
| Gerafrom Semus, Yef        |             | Pulau          | 04°01'03.56" S<br>134°13'48.67" T | Kabupaten Kaimana, Provinsi Papua Barat       |
| Gerafrom Tor, Yef          |             | Pulau          | 04°00'53.03" S<br>134°13'46.14" T | Kabupaten Kaimana, Provinsi Papua Barat       |
| Gerafrom Vit, Yef          |             | Pulau          | 04°00'57.89" S<br>134°13'46.14" T | Kabupaten Kaimana, Provinsi Papua Barat       |
| Geri, Pulau                |             | Pulau          | 02°37'24.12" S<br>131°38'38.90" T | Kabupaten Fak Fak, Provinsi Papua Barat       |
| Geriama Kosi, Yef          |             | Pulau          | 03°09'50.59" S<br>133°42'57.89" T | Kabupaten Kaimana, Provinsi Papua Barat       |
| Geriama, Yef               |             | Pulau          | 03°09'44.49" S<br>133°42'59.09" T | Kabupaten Kaimana, Provinsi Papua Barat       |
| Gigi, Pulau                |             | Pulau          | 02°37'53.18" S<br>132°29'28.26" T | Kabupaten Fak Fak, Provinsi Papua Barat       |
| Gigisiasi, Pulau           |             | Pulau          | 02°37'56.79" S<br>132°29'45.54" T | Kabupaten Fak Fak, Provinsi Papua Barat       |
| Ginuninusa, Pulau          |             | Pulau          | 02°42'46.03" S<br>132°04'56.13" T | Kabupaten Fak Fak, Provinsi Papua Barat       |
| Gobura, Yef                |             | Pulau          | 03°27'01.15" S<br>133°38'00.29" T | Kabupaten Kaimana, Provinsi Papua Barat       |
| Gogit, Nus                 |             | Pulau          | 03°51'03.20" S<br>133°58'16.92" T | Kabupaten Kaimana, Provinsi Papua Barat       |
| Goras, Pulau               |             | Pulau          | 02°46'36.45" S<br>132°41'54.15" T | Kabupaten Fak Fak, Provinsi Papua Barat       |
| Gravididam Delapan, Pulau  |             | Pulau          | 04°01'44.18" S<br>134°21'43.62" T | Kabupaten Kaimana, Provinsi Papua Barat       |
| Gravididam Dua, Pulau      |             | Pulau          | 04°01'31.67" S<br>134°21'55.36" T | Kabupaten Kaimana, Provinsi Papua Barat       |
| Gravididam Empat, Pulau    |             | Pulau          | 04°01'31.67" S<br>134°21'58.43" T | Kabupaten Kaimana, Provinsi Papua Barat       |
| Gravididam Enam, Pulau     |             | Pulau          | 04°01'36.31" S<br>134°21'48.35" T | Kabupaten Kaimana, Provinsi Papua Barat       |
| Gravididam Lima, Pulau     |             | Pulau          | 04°01'31.83" S<br>134°21'57.56" T | Kabupaten Kaimana, Provinsi Papua Barat       |
| Gravididam Satu, Pulau     |             | Pulau          | 04°01'29.72" S<br>134°21'57.70" T | Kabupaten Kaimana, Provinsi Papua Barat       |
| Gravididam Sembilan, Pulau |             | Pulau          | 04°01'44.36" S<br>134°21'41.19" T | Kabupaten Kaimana, Provinsi Papua Barat       |
| Gravididam Tiga, Pulau     |             | Pulau          | 04°01'35.33" S<br>134°21'55.14" T | Kabupaten Kaimana, Provinsi Papua Barat       |

| Nama Rupabumi            | Nama Lain | Unsur Rupabumi | Koordinat                         | Keterangan Wilayah                            |
|--------------------------|-----------|----------------|-----------------------------------|---|
| Gravididam Tujuh, Pulau  |           | Pulau          | 04°01'39.00" S<br>134°21'47.93" T | Kabupaten Kaimana, Provinsi Papua Barat       |
| Guirsemsamt, Yef         |           | Pulau          | 03°12'00.64" S<br>133°42'03.12" T | Kabupaten Kaimana, Provinsi Papua Barat       |
| Guryap Barat, Pulau      |           | Pulau          | 02°34'57.96" S<br>133°29'13.61" T | Kabupaten Teluk Bintuni, Provinsi Papua Barat |
| Guryap Timur, Pulau      |           | Pulau          | 02°34'26.38" S<br>133°32'35.71" T | Kabupaten Teluk Bintuni, Provinsi Papua Barat |
| Habibanoha Barat, Pulau  |           | Pulau          | 02°46'43.27" S<br>132°00'24.40" T | Kabupaten Fak Fak, Provinsi Papua Barat       |
| Habibanoha Timur, Pulau  |           | Pulau          | 02°46'43.61" S<br>132°00'33.32" T | Kabupaten Fak Fak, Provinsi Papua Barat       |
| Hafeferi, Pulau          |           | Pulau          | 02°48'09.05" S<br>132°02'36.60" T | Kabupaten Fak Fak, Provinsi Papua Barat       |
| Hawangirnoha, Pulau      |           | Pulau          | 02°47'06.85" S<br>132°03'21.67" T | Kabupaten Fak Fak, Provinsi Papua Barat       |
| Haweweri, Pulau          |           | Pulau          | 02°47'00.42" S<br>132°03'00.29" T | Kabupaten Fak Fak, Provinsi Papua Barat       |
| Ilaseranus, Yef          |           | Pulau          | 03°57'47.07" S<br>134°19'07.72" T | Kabupaten Kaimana, Provinsi Papua Barat       |
| Imabua Iwanana, Yef      |           | Pulau          | 03°18'46.29" S<br>133°40'08.77" T | Kabupaten Kaimana, Provinsi Papua Barat       |
| Imabua Uwanana, Yef      |           | Pulau          | 03°18'59.06" S<br>133°40'24.47" T | Kabupaten Kaimana, Provinsi Papua Barat       |
| Inai, Pulau              |           | Pulau          | 02°25'25.91" S<br>134°31'23.58" T | Kabupaten Teluk Wondama, Provinsi Papua Barat |
| Inar, Pulau              |           | Pulau          | 01°56'29.90" S<br>134°09'13.62" T | Kabupaten Teluk Wondama, Provinsi Papua Barat |
| Inganggemi, Pulau        |           | Pulau          | 01°48'24.01" S<br>134°12'36.25" T | Kabupaten Teluk Wondama, Provinsi Papua Barat |
| Inggarurumi Kecil, Pulau |           | Pulau          | 02°24'56.37" S<br>134°13'17.60" T | Kabupaten Teluk Wondama, Provinsi Papua Barat |
| Inggarurumi, Pulau       |           | Pulau          | 01°57'24.33" S<br>134°08'39.06" T | Kabupaten Teluk Wondama, Provinsi Papua Barat |
| Inggarurumi, Pulau       |           | Pulau          | 02°24'58.90" S<br>134°13'22.26" T | Kabupaten Teluk Wondama, Provinsi Papua Barat |
| Inser, Nus               |           | Pulau          | 03°59'22.56" S<br>134°27'16.11" T | Kabupaten Kaimana, Provinsi Papua Barat       |
| Insuri, Pulau            |           | Pulau          | 02°00'26.64" S<br>134°24'27.38" T | Kabupaten Teluk Wondama, Provinsi Papua Barat |
| Iomis, Nus               |           | Pulau          | 01°48'06.20" S<br>134°06'48.57" T | Kabupaten Teluk Wondama, Provinsi Papua Barat |
| Irbor Utara, Pulau       |           | Pulau          | 00°44'35.56" S<br>133°59'01.09" T | Kabupaten Manokwari, Provinsi Papua Barat     |
| Irbor, Pulau             |           | Pulau          | 00°44'37.23" S<br>133°59'04.08" T | Kabupaten Manokwari, Provinsi Papua Barat     |
| Ircaurnusu, Yef          |           | Pulau          | 03°35'14.88" S<br>133°50'22.55" T | Kabupaten Kaimana, Provinsi Papua Barat       |
| Iriresnus, Yef           |           | Pulau          | 03°50'02.50" S<br>133°58'58.72" T | Kabupaten Kaimana, Provinsi Papua Barat       |
| Irissiaf, Nus            |           | Pulau          | 03°46'03.00" S<br>134°09'07.58" T | Kabupaten Kaimana, Provinsi Papua Barat       |
| Irives, Yef              |           | Pulau          | 03°49'40.62" S<br>134°07'01.69" T | Kabupaten Kaimana, Provinsi Papua Barat       |
| Irmunnus, Yef            |           | Pulau          | 03°49'26.23" S<br>133°59'35.43" T | Kabupaten Kaimana, Provinsi Papua Barat       |

| Nama Rupabumi             | Nama Lain | Unsur Rupabumi | Koordinat                         | Keterangan Wilayah                            |
|---------------------------|-----------|----------------|-----------------------------------|---|
| Isiorannus, Yef           |           | Pulau          | 03°58'04.86" S<br>134°20'08.17" T | Kabupaten Kaimana, Provinsi Papua Barat       |
| Isisora, Nus              |           | Pulau          | 03°57'54.69" S<br>134°19'28.11" T | Kabupaten Kaimana, Provinsi Papua Barat       |
| Isog Bua, Yef             |           | Pulau          | 03°27'51.64" S<br>133°37'38.55" T | Kabupaten Kaimana, Provinsi Papua Barat       |
| Isora, Nus                |           | Pulau          | 03°59'34.72" S<br>134°27'34.03" T | Kabupaten Kaimana, Provinsi Papua Barat       |
| Ititaf, Yef               |           | Pulau          | 03°58'50.92" S<br>134°22'10.57" T | Kabupaten Kaimana, Provinsi Papua Barat       |
| Iwaasa, Nus               |           | Pulau          | 04°02'35.94" S<br>134°17'31.20" T | Kabupaten Kaimana, Provinsi Papua Barat       |
| Iwer, Pulau               |           | Pulau          | 02°07'50.75" S<br>134°49'01.83" T | Kabupaten Teluk Wondama, Provinsi Papua Barat |
| Iwera Fat, Yef            |           | Pulau          | 03°55'19.39" S<br>134°09'15.76" T | Kabupaten Kaimana, Provinsi Papua Barat       |
| Iwera Rim Semus, Yef      |           | Pulau          | 03°55'22.13" S<br>134°09'19.13" T | Kabupaten Kaimana, Provinsi Papua Barat       |
| Iwera Rim Vit, Yef        |           | Pulau          | 03°55'33.20" S<br>134°09'12.47" T | Kabupaten Kaimana, Provinsi Papua Barat       |
| Iwera Rim, Yef            |           | Pulau          | 03°55'19.06" S<br>134°09'18.25" T | Kabupaten Kaimana, Provinsi Papua Barat       |
| Iwera Tor, Yef            |           | Pulau          | 03°55'29.39" S<br>134°09'16.17" T | Kabupaten Kaimana, Provinsi Papua Barat       |
| Iwera Uit, Yef            |           | Pulau          | 03°55'35.44" S<br>134°09'13.84" T | Kabupaten Kaimana, Provinsi Papua Barat       |
| Iwera, Yef                |           | Pulau          | 03°55'49.86" S<br>134°09'21.08" T | Kabupaten Kaimana, Provinsi Papua Barat       |
| Iwinis, Nus               |           | Pulau          | 02°47'38.32" S<br>134°26'02.07" T | Kabupaten Teluk Wondama, Provinsi Papua Barat |
| Iyamba Wala, Nus          |           | Pulau          | 04°00'31.47" S<br>134°09'59.64" T | Kabupaten Kaimana, Provinsi Papua Barat       |
| Jaba, Yef                 |           | Pulau          | 03°09'36.26" S<br>133°39'50.51" T | Kabupaten Kaimana, Provinsi Papua Barat       |
| Jaisanus Semus, Yef       |           | Pulau          | 03°47'26.64" S<br>134°02'45.18" T | Kabupaten Kaimana, Provinsi Papua Barat       |
| Jaisanus Tor, Yef         |           | Pulau          | 03°47'31.55" S<br>134°02'46.00" T | Kabupaten Kaimana, Provinsi Papua Barat       |
| Jaisanus Uit, Yef         |           | Pulau          | 03°47'27.84" S<br>134°02'44.74" T | Kabupaten Kaimana, Provinsi Papua Barat       |
| Jarai Besar, Pulau        |           | Pulau          | 01°45'24.80" S<br>134°12'02.91" T | Kabupaten Teluk Wondama, Provinsi Papua Barat |
| Jarai Kecil, Pulau        |           | Pulau          | 01°45'25.26" S<br>134°12'05.64" T | Kabupaten Teluk Wondama, Provinsi Papua Barat |
| Jarnatanusu Amoi, Yef     |           | Pulau          | 03°45'06.67" S<br>133°55'53.88" T | Kabupaten Kaimana, Provinsi Papua Barat       |
| Jarnatanusu Aria, Yef     |           | Pulau          | 03°45'07.34" S<br>133°55'54.10" T | Kabupaten Kaimana, Provinsi Papua Barat       |
| Jarnatanusu Tanggaou, Yef |           | Pulau          | 03°45'05.38" S<br>133°55'53.46" T | Kabupaten Kaimana, Provinsi Papua Barat       |
| Jawara, Yef               |           | Pulau          | 03°41'23.75" S<br>133°53'46.79" T | Kabupaten Kaimana, Provinsi Papua Barat       |
| Kaboi, Pulau              |           | Pulau          | 02°14'51.67" S<br>133°49'03.06" T | Kabupaten Teluk Bintuni, Provinsi Papua Barat |
| Kabosuai, Pulau           |           | Pulau          | 02°05'59.77" S<br>134°18'49.21" T | Kabupaten Teluk Wondama, Provinsi Papua Barat |

| Nama Rupabumi             | Nama Lain | Unsur Rupabumi | Koordinat                         | Keterangan Wilayah                            |
|---------------------------|-----------|----------------|-----------------------------------|---|
| Kabuef, Pulau             |           | Pulau          | 03°26'09.10" S<br>132°41'03.90" T | Kabupaten Fak Fak, Provinsi Papua Barat       |
| Kadafa, Pulau             |           | Pulau          | 03°19'32.77" S<br>132°41'02.32" T | Kabupaten Fak Fak, Provinsi Papua Barat       |
| Kadedermawendi, Pulau     |           | Pulau          | 03°08'47.31" S<br>132°33'18.72" T | Kabupaten Fak Fak, Provinsi Papua Barat       |
| Kaf, Pulau                |           | Pulau          | 02°40'11.27" S<br>132°27'27.75" T | Kabupaten Fak Fak, Provinsi Papua Barat       |
| Kafafkiddae Natuk, Pulau  |           | Pulau          | 02°42'28.64" S<br>132°28'16.95" T | Kabupaten Fak Fak, Provinsi Papua Barat       |
| Kafargoban Girif, Pulau   |           | Pulau          | 02°38'46.63" S<br>132°27'01.13" T | Kabupaten Fak Fak, Provinsi Papua Barat       |
| Kafargoban, Pulau         |           | Pulau          | 02°38'39.36" S<br>132°26'55.18" T | Kabupaten Fak Fak, Provinsi Papua Barat       |
| Kafrafkiddae Barat, Pulau |           | Pulau          | 02°42'35.45" S<br>132°28'10.65" T | Kabupaten Fak Fak, Provinsi Papua Barat       |
| Kafrafkiddae Nenem, Pulau |           | Pulau          | 02°42'33.08" S<br>132°28'17.77" T | Kabupaten Fak Fak, Provinsi Papua Barat       |
| Kafrafkiddae Timur, Pulau |           | Pulau          | 02°42'29.69" S<br>132°28'24.81" T | Kabupaten Fak Fak, Provinsi Papua Barat       |
| Kainasulempuang, Pulau    |           | Pulau          | 03°31'50.50" S<br>132°53'51.12" T | Kabupaten Fak Fak, Provinsi Papua Barat       |
| Kakarti, Pulau            |           | Pulau          | 02°37'49.39" S<br>134°21'10.09" T | Kabupaten Teluk Wondama, Provinsi Papua Barat |
| Kaki, Pulau               |           | Pulau          | 00°44'21.32" S<br>133°59'41.02" T | Kabupaten Manokwari, Provinsi Papua Barat     |
| Kalapaparuang, Pulau      |           | Pulau          | 03°42'24.23" S<br>132°44'41.85" T | Kabupaten Fak Fak, Provinsi Papua Barat       |
| Kambala Tataun, Pulau     |           | Pulau          | 03°31'52.79" S<br>132°53'47.56" T | Kabupaten Fak Fak, Provinsi Papua Barat       |
| Kambala Temun, Pulau      |           | Pulau          | 03°31'54.86" S<br>132°53'39.47" T | Kabupaten Fak Fak, Provinsi Papua Barat       |
| Kambasesi Dua, Pulau      |           | Pulau          | 03°52'09.05" S<br>134°07'32.89" T | Kabupaten Kaimana, Provinsi Papua Barat       |
| Kambasesi Satu, Pulau     |           | Pulau          | 03°52'08.36" S<br>134°07'34.59" T | Kabupaten Kaimana, Provinsi Papua Barat       |
| Kambasesi Tiga, Pulau     |           | Pulau          | 03°52'09.09" S<br>134°07'32.14" T | Kabupaten Kaimana, Provinsi Papua Barat       |
| Kambing, Pulau            |           | Pulau          | 02°57'30.08" S<br>132°07'47.17" T | Kabupaten Fak Fak, Provinsi Papua Barat       |
| Kambusayo, Pulau          |           | Pulau          | 02°13'44.30" S<br>133°53'11.47" T | Kabupaten Teluk Bintuni, Provinsi Papua Barat |
| Kangieri, Pulau           |           | Pulau          | 02°31'34.94" S<br>134°19'15.76" T | Kabupaten Teluk Wondama, Provinsi Papua Barat |
| Kani, Pulau               |           | Pulau          | 03°24'36.54" S<br>132°44'40.10" T | Kabupaten Fak Fak, Provinsi Papua Barat       |
| Kanjokanaha, Pulau        |           | Pulau          | 02°54'34.51" S<br>131°59'06.42" T | Kabupaten Fak Fak, Provinsi Papua Barat       |
| Kanjokanoha, Pulau        |           | Pulau          | 02°57'12.88" S<br>132°07'49.58" T | Kabupaten Fak Fak, Provinsi Papua Barat       |
| Kaosnanam, Pulau          |           | Pulau          | 02°37'02.52" S<br>132°26'41.77" T | Kabupaten Fak Fak, Provinsi Papua Barat       |
| Kapisainu, Pulau          |           | Pulau          | 02°41'42.31" S<br>134°22'56.67" T | Kabupaten Teluk Wondama, Provinsi Papua Barat |
| Kaputu, Pulau             |           | Pulau          | 02°08'58.97" S<br>133°31'42.59" T | Kabupaten Teluk Bintuni, Provinsi Papua Barat |

| Nama Rupabumi                 | Nama Lain | Unsur Rupabumi | Koordinat                         | Keterangan Wilayah                               |
|-------------------------------|-----------|----------------|-----------------------------------|--|
| Karam Baba, Pulau             |           | Pulau          | 01°57'27.12" S<br>134°09'10.69" T | Kabupaten Teluk Wondama,<br>Provinsi Papua Barat |
| Karam Katu Selatan, Pulau     |           | Pulau          | 01°57'36.25" S<br>134°09'11.75" T | Kabupaten Teluk Wondama,<br>Provinsi Papua Barat |
| Karam Katu Tengah, Pulau      |           | Pulau          | 01°57'34.22" S<br>134°09'10.73" T | Kabupaten Teluk Wondama,<br>Provinsi Papua Barat |
| Karam Katu Timur, Pulau       |           | Pulau          | 01°57'28.87" S<br>134°09'19.71" T | Kabupaten Teluk Wondama,<br>Provinsi Papua Barat |
| Karam Katu Utara, Pulau       |           | Pulau          | 01°57'21.87" S<br>134°09'15.77" T | Kabupaten Teluk Wondama,<br>Provinsi Papua Barat |
| Karambomai, Pulau             |           | Pulau          | 02°51'24.25" S<br>134°27'30.33" T | Kabupaten Teluk Wondama,<br>Provinsi Papua Barat |
| Karami, Pulau                 |           | Pulau          | 02°51'00.09" S<br>134°27'26.90" T | Kabupaten Teluk Wondama,<br>Provinsi Papua Barat |
| Karawatu, Yef                 |           | Pulau          | 04°01'15.76" S<br>133°28'09.15" T | Kabupaten Kaimana, Provinsi<br>Papua Barat       |
| Karawawi Kecil, Yef           |           | Pulau          | 04°04'35.69" S<br>133°02'29.79" T | Kabupaten Kaimana, Provinsi<br>Papua Barat       |
| Karawawi, Yef                 |           | Pulau          | 04°04'45.90" S<br>133°02'16.59" T | Kabupaten Kaimana, Provinsi<br>Papua Barat       |
| Karebarlempuang Tataun, Pulau |           | Pulau          | 03°48'51.89" S<br>132°47'07.41" T | Kabupaten Fak Fak, Provinsi<br>Papua Barat       |
| Karebarlempuang Temun, Pulau  |           | Pulau          | 03°48'40.91" S<br>132°47'08.72" T | Kabupaten Fak Fak, Provinsi<br>Papua Barat       |
| Kariabi Selatan, Pulau        |           | Pulau          | 03°17'10.88" S<br>132°46'44.58" T | Kabupaten Fak Fak, Provinsi<br>Papua Barat       |
| Kariabi Utara, Pulau          |           | Pulau          | 03°17'06.47" S<br>132°46'42.15" T | Kabupaten Fak Fak, Provinsi<br>Papua Barat       |
| Karibarlempuang Besar, Pulau  |           | Pulau          | 03°52'38.52" S<br>132°48'42.52" T | Kabupaten Fak Fak, Provinsi<br>Papua Barat       |
| Karibarlempuang Kecil, Pulau  |           | Pulau          | 03°52'46.79" S<br>132°48'49.78" T | Kabupaten Fak Fak, Provinsi<br>Papua Barat       |
| Karionim, Pulau               |           | Pulau          | 02°44'32.02" S<br>132°00'59.90" T | Kabupaten Fak Fak, Provinsi<br>Papua Barat       |
| Karkaba, Pulau                |           | Pulau          | 02°37'10.75" S<br>132°25'26.73" T | Kabupaten Fak Fak, Provinsi<br>Papua Barat       |
| Karobak, Pulau                |           | Pulau          | 03°08'43.86" S<br>132°33'05.10" T | Kabupaten Fak Fak, Provinsi<br>Papua Barat       |
| Karosi Besar, Pulau           |           | Pulau          | 03°57'22.45" S<br>132°50'10.86" T | Kabupaten Fak Fak, Provinsi<br>Papua Barat       |
| Karosi Kecil, Pulau           |           | Pulau          | 03°57'30.24" S<br>132°50'01.77" T | Kabupaten Fak Fak, Provinsi<br>Papua Barat       |
| Karosi Selatan, Pulau         |           | Pulau          | 03°57'39.04" S<br>132°50'05.55" T | Kabupaten Fak Fak, Provinsi<br>Papua Barat       |
| Karundauni Baba, Pulau        |           | Pulau          | 02°01'29.46" S<br>134°09'38.67" T | Kabupaten Teluk Wondama,<br>Provinsi Papua Barat |
| Karundauni Katu, Pulau        |           | Pulau          | 02°01'25.34" S<br>134°09'36.28" T | Kabupaten Teluk Wondama,<br>Provinsi Papua Barat |
| Kasuari, Pulau                |           | Pulau          | 03°30'40.95" S<br>132°41'36.94" T | Kabupaten Fak Fak, Provinsi<br>Papua Barat       |
| Kasuk Besar, Pulau            |           | Pulau          | 03°16'25.61" S<br>132°45'17.14" T | Kabupaten Fak Fak, Provinsi<br>Papua Barat       |
| Kasuk Kecil, Pulau            |           | Pulau          | 03°16'28.51" S<br>132°45'14.24" T | Kabupaten Fak Fak, Provinsi<br>Papua Barat       |
| Kasurwainnunusa, Pulau        |           | Pulau          | 02°42'41.67" S<br>132°27'50.42" T | Kabupaten Fak Fak, Provinsi<br>Papua Barat       |

| Nama Rupabumi           | Nama Lain   | Unsur Rupabumi | Koordinat                         | Keterangan Wilayah                            |
|-------------------------|-------------|----------------|-----------------------------------|---|
| Katekatetawana, Pulau   |             | Pulau          | 02°36'16.34" S<br>132°24'45.16" T | Kabupaten Fak Fak, Provinsi Papua Barat       |
| Kateri, Pulau           |             | Pulau          | 02°24'45.16" S<br>134°13'14.03" T | Kabupaten Teluk Wondama, Provinsi Papua Barat |
| Katinusa, Pulau         |             | Pulau          | 02°40'06.67" S<br>132°29'05.55" T | Kabupaten Fak Fak, Provinsi Papua Barat       |
| Katutifmatan, Pulau     |             | Pulau          | 02°37'39.63" S<br>132°25'53.85" T | Kabupaten Fak Fak, Provinsi Papua Barat       |
| Kawarnowa, Pulau        |             | Pulau          | 03°10'21.71" S<br>132°33'03.74" T | Kabupaten Fak Fak, Provinsi Papua Barat       |
| Kaweidius Baba, Pulau   |             | Pulau          | 01°57'28.91" S<br>134°08'14.69" T | Kabupaten Teluk Wondama, Provinsi Papua Barat |
| Kaweidius Katu, Pulau   |             | Pulau          | 01°57'30.57" S<br>134°08'10.87" T | Kabupaten Teluk Wondama, Provinsi Papua Barat |
| Kayu Burung, Pulau      | Pulau Gedor | Pulau          | 03°26'52.28" S<br>133°37'57.15" T | Kabupaten Kaimana, Provinsi Papua Barat       |
| Kayumerah, Yef          |             | Pulau          | 04°00'48.68" S<br>134°24'12.62" T | Kabupaten Kaimana, Provinsi Papua Barat       |
| Kelapa Kecil, Pulau     |             | Pulau          | 02°15'25.57" S<br>133°43'34.95" T | Kabupaten Teluk Bintuni, Provinsi Papua Barat |
| Kelapa, Pulau           |             | Pulau          | 02°57'22.97" S<br>132°07'29.70" T | Kabupaten Fak Fak, Provinsi Papua Barat       |
| Kelatkelat Dua, Pulau   |             | Pulau          | 03°16'36.31" S<br>132°45'08.70" T | Kabupaten Fak Fak, Provinsi Papua Barat       |
| Kelatkelat Empat, Pulau |             | Pulau          | 03°16'36.21" S<br>132°45'09.65" T | Kabupaten Fak Fak, Provinsi Papua Barat       |
| Kelatkelat Satu, Pulau  |             | Pulau          | 03°16'37.21" S<br>132°45'07.58" T | Kabupaten Fak Fak, Provinsi Papua Barat       |
| Kelatkelat Tiga, Pulau  |             | Pulau          | 03°16'36.45" S<br>132°45'09.13" T | Kabupaten Fak Fak, Provinsi Papua Barat       |
| Kelimala, Yef           |             | Pulau          | 03°59'13.49" S<br>133°31'09.75" T | Kabupaten Kaimana, Provinsi Papua Barat       |
| Kemarom Ndabe, Yef      |             | Pulau          | 03°45'28.10" S<br>134°08'25.52" T | Kabupaten Kaimana, Provinsi Papua Barat       |
| Kemarom Nit, Yef        |             | Pulau          | 03°45'26.10" S<br>134°08'27.70" T | Kabupaten Kaimana, Provinsi Papua Barat       |
| Kemarom, Yef            |             | Pulau          | 03°45'42.66" S<br>134°08'26.36" T | Kabupaten Kaimana, Provinsi Papua Barat       |
| Kenasore, Pulau         |             | Pulau          | 02°30'30.37" S<br>134°18'59.02" T | Kabupaten Teluk Wondama, Provinsi Papua Barat |
| Kerap Barat Daya, Pulau |             | Pulau          | 03°17'45.53" S<br>132°48'02.68" T | Kabupaten Fak Fak, Provinsi Papua Barat       |
| Kerap Barat, Pulau      |             | Pulau          | 03°17'53.47" S<br>132°47'49.78" T | Kabupaten Fak Fak, Provinsi Papua Barat       |
| Kerap Besar, Pulau      |             | Pulau          | 03°18'16.06" S<br>132°48'20.82" T | Kabupaten Fak Fak, Provinsi Papua Barat       |
| Kerap Kecil, Pulau      |             | Pulau          | 03°18'16.06" S<br>132°48'45.78" T | Kabupaten Fak Fak, Provinsi Papua Barat       |
| Kerap Selatan, Pulau    |             | Pulau          | 03°18'00.46" S<br>132°47'50.85" T | Kabupaten Fak Fak, Provinsi Papua Barat       |
| Kerap Tengah, Pulau     |             | Pulau          | 03°17'45.67" S<br>132°47'50.54" T | Kabupaten Fak Fak, Provinsi Papua Barat       |
| Kerap Timur Laut, Pulau |             | Pulau          | 03°17'52.71" S<br>132°48'56.02" T | Kabupaten Fak Fak, Provinsi Papua Barat       |
| Kerap Timur, Pulau      |             | Pulau          | 03°17'43.35" S<br>132°48'06.61" T | Kabupaten Fak Fak, Provinsi Papua Barat       |

| Nama Rupabumi             | Nama Lain | Unsur Rupabumi | Koordinat                         | Keterangan Wilayah                            |
|---------------------------|-----------|----------------|-----------------------------------|---|
| Keraf Utara, Pulau        |           | Pulau          | 03°17'41.70" S<br>132°47'50.82" T | Kabupaten Fak Fak, Provinsi Papua Barat       |
| Keraka Besar, Pulau       |           | Pulau          | 02°20'45.34" S<br>133°49'30.42" T | Kabupaten Teluk Bintuni, Provinsi Papua Barat |
| Kidaemagen, Pulau         |           | Pulau          | 02°38'27.37" S<br>132°26'29.11" T | Kabupaten Fak Fak, Provinsi Papua Barat       |
| Kikirwaisa, Pulau         |           | Pulau          | 01°57'42.86" S<br>134°09'07.87" T | Kabupaten Teluk Wondama, Provinsi Papua Barat |
| Kinadadirwain, Pulau      |           | Pulau          | 02°37'30.47" S<br>132°26'31.85" T | Kabupaten Fak Fak, Provinsi Papua Barat       |
| Kinam Barat, Pulau        |           | Pulau          | 02°42'42.01" S<br>132°29'25.66" T | Kabupaten Fak Fak, Provinsi Papua Barat       |
| Kinam Timur, Pulau        |           | Pulau          | 02°42'35.85" S<br>132°29'43.01" T | Kabupaten Fak Fak, Provinsi Papua Barat       |
| Koba, Yef                 |           | Pulau          | 03°56'53.86" S<br>134°42'21.53" T | Kabupaten Kaimana, Provinsi Papua Barat       |
| Kofanusa, Pulau           |           | Pulau          | 02°42'05.72" S<br>132°26'46.03" T | Kabupaten Fak Fak, Provinsi Papua Barat       |
| Koi, Yef                  |           | Pulau          | 03°25'56.99" S<br>133°36'54.02" T | Kabupaten Kaimana, Provinsi Papua Barat       |
| Kokoi, Pulau              |           | Pulau          | 02°42'55.26" S<br>132°05'36.32" T | Kabupaten Fak Fak, Provinsi Papua Barat       |
| Kokoitawar, Pulau         |           | Pulau          | 02°44'46.70" S<br>132°03'45.70" T | Kabupaten Fak Fak, Provinsi Papua Barat       |
| Kokokuan Natuk, Pulau     |           | Pulau          | 02°41'00.88" S<br>132°28'39.31" T | Kabupaten Fak Fak, Provinsi Papua Barat       |
| Kokokuan Nenem, Pulau     |           | Pulau          | 02°41'05.04" S<br>132°28'36.22" T | Kabupaten Fak Fak, Provinsi Papua Barat       |
| Kokoraf Barat, Pulau      |           | Pulau          | 02°54'52.65" S<br>131°59'14.83" T | Kabupaten Fak Fak, Provinsi Papua Barat       |
| Kokoraf Timur, Pulau      |           | Pulau          | 02°54'51.64" S<br>131°59'33.35" T | Kabupaten Fak Fak, Provinsi Papua Barat       |
| Kolam Paniki, Pulau       |           | Pulau          | 02°58'25.07" S<br>132°15'14.20" T | Kabupaten Fak Fak, Provinsi Papua Barat       |
| Kolambatu Besar, Pulau    |           | Pulau          | 02°58'37.12" S<br>132°16'10.00" T | Kabupaten Fak Fak, Provinsi Papua Barat       |
| Kolambatu Kecil, Pulau    |           | Pulau          | 02°58'36.22" S<br>132°16'08.07" T | Kabupaten Fak Fak, Provinsi Papua Barat       |
| Kolekole, Pulau           |           | Pulau          | 02°04'56.51" S<br>134°09'11.98" T | Kabupaten Teluk Wondama, Provinsi Papua Barat |
| Komar Baba, Pulau         |           | Pulau          | 02°28'15.84" S<br>134°16'58.00" T | Kabupaten Teluk Wondama, Provinsi Papua Barat |
| Komar Katu Selatan, Pulau |           | Pulau          | 02°28'11.57" S<br>134°17'08.16" T | Kabupaten Teluk Wondama, Provinsi Papua Barat |
| Komar Katu Utara, Pulau   |           | Pulau          | 02°28'03.56" S<br>134°16'53.30" T | Kabupaten Teluk Wondama, Provinsi Papua Barat |
| Komi, Pulau               |           | Pulau          | 01°46'52.26" S<br>134°13'42.26" T | Kabupaten Teluk Wondama, Provinsi Papua Barat |
| Konde Baba, Pulau         |           | Pulau          | 01°59'37.87" S<br>134°09'14.62" T | Kabupaten Teluk Wondama, Provinsi Papua Barat |
| Konde Katu, Pulau         |           | Pulau          | 01°59'36.96" S<br>134°09'12.42" T | Kabupaten Teluk Wondama, Provinsi Papua Barat |
| Kopato, Pulau             |           | Pulau          | 02°44'44.84" S<br>132°05'49.22" T | Kabupaten Fak Fak, Provinsi Papua Barat       |
| Koradam, Pulau            |           | Pulau          | 02°37'13.68" S<br>132°26'55.05" T | Kabupaten Fak Fak, Provinsi Papua Barat       |



| Nama Rupabumi                    | Nama Lain | Unsur Rupabumi | Koordinat                         | Keterangan Wilayah                               |
|----------------------------------|-----------|----------------|-----------------------------------|--|
| Korio Kecil, Pulau               |           | Pulau          | 02°34'41.66" S<br>134°20'16.69" T | Kabupaten Teluk Wondama,<br>Provinsi Papua Barat |
| Korio, Pulau                     |           | Pulau          | 02°34'50.49" S<br>134°20'12.15" T | Kabupaten Teluk Wondama,<br>Provinsi Papua Barat |
| Korosifa, Pulau                  |           | Pulau          | 02°33'03.46" S<br>133°35'07.28" T | Kabupaten Teluk Bintuni, Provinsi<br>Papua Barat |
| Kowi, Pulau                      |           | Pulau          | 02°00'49.18" S<br>134°09'22.22" T | Kabupaten Teluk Wondama,<br>Provinsi Papua Barat |
| Kramotmawindi, Pulau             |           | Pulau          | 03°07'44.56" S<br>132°31'47.15" T | Kabupaten Fak Fak, Provinsi<br>Papua Barat       |
| Kueklempuang Tataun, Pulau       |           | Pulau          | 03°53'01.15" S<br>132°48'21.88" T | Kabupaten Fak Fak, Provinsi<br>Papua Barat       |
| Kueklempuang Temun, Pulau        |           | Pulau          | 03°52'54.72" S<br>132°48'17.75" T | Kabupaten Fak Fak, Provinsi<br>Papua Barat       |
| Kuembarit, Pulau                 |           | Pulau          | 03°08'08.41" S<br>132°34'14.71" T | Kabupaten Fak Fak, Provinsi<br>Papua Barat       |
| Kuraperape, Pulau                |           | Pulau          | 02°36'59.42" S<br>132°26'34.87" T | Kabupaten Fak Fak, Provinsi<br>Papua Barat       |
| Kurkam, Pulau                    |           | Pulau          | 03°26'52.60" S<br>132°40'59.50" T | Kabupaten Fak Fak, Provinsi<br>Papua Barat       |
| Kurkidai, Pulau                  |           | Pulau          | 02°37'08.08" S<br>132°26'46.38" T | Kabupaten Fak Fak, Provinsi<br>Papua Barat       |
| Kusa Kecil, Pulau                |           | Pulau          | 02°00'06.14" S<br>134°09'24.17" T | Kabupaten Teluk Wondama,<br>Provinsi Papua Barat |
| Kutenainsacafcaf, Pulau          |           | Pulau          | 03°17'53.98" S<br>132°48'06.80" T | Kabupaten Fak Fak, Provinsi<br>Papua Barat       |
| La'Ala'Aves, Yef                 |           | Pulau          | 03°51'06.37" S<br>133°58'18.22" T | Kabupaten Kaimana, Provinsi<br>Papua Barat       |
| La'Mata, Nus                     |           | Pulau          | 03°50'06.83" S<br>133°55'22.45" T | Kabupaten Kaimana, Provinsi<br>Papua Barat       |
| Labuan Besar, Pulau              |           | Pulau          | 03°57'53.34" S<br>132°49'42.66" T | Kabupaten Fak Fak, Provinsi<br>Papua Barat       |
| Labuan Karosi Utara Darat, Pulau |           | Pulau          | 03°57'19.18" S<br>132°49'47.30" T | Kabupaten Fak Fak, Provinsi<br>Papua Barat       |
| Labuan Kecil, Pulau              |           | Pulau          | 03°58'04.24" S<br>132°49'46.58" T | Kabupaten Fak Fak, Provinsi<br>Papua Barat       |
| Labuankarosi Utara Besar, Pulau  |           | Pulau          | 03°57'17.88" S<br>132°49'51.81" T | Kabupaten Fak Fak, Provinsi<br>Papua Barat       |
| Labuankarosi Utara Kecil, Pulau  |           | Pulau          | 03°57'19.72" S<br>132°49'56.26" T | Kabupaten Fak Fak, Provinsi<br>Papua Barat       |
| Laferanus Nit, Yef               |           | Pulau          | 03°50'55.10" S<br>134°01'02.23" T | Kabupaten Kaimana, Provinsi<br>Papua Barat       |
| Laferanus, Yef                   |           | Pulau          | 03°50'55.09" S<br>134°01'15.69" T | Kabupaten Kaimana, Provinsi<br>Papua Barat       |
| Lafora Semus, Yef                |           | Pulau          | 03°55'21.82" S<br>134°09'01.28" T | Kabupaten Kaimana, Provinsi<br>Papua Barat       |
| Lafora Tor, Yef                  |           | Pulau          | 03°55'18.91" S<br>134°09'05.83" T | Kabupaten Kaimana, Provinsi<br>Papua Barat       |
| Lafora Uit, Yef                  |           | Pulau          | 03°55'25.18" S<br>134°09'03.38" T | Kabupaten Kaimana, Provinsi<br>Papua Barat       |
| Lafora Vat, Yef                  |           | Pulau          | 03°55'11.53" S<br>134°09'03.81" T | Kabupaten Kaimana, Provinsi<br>Papua Barat       |
| Lafora, Yef                      |           | Pulau          | 03°47'39.65" S<br>134°01'28.31" T | Kabupaten Kaimana, Provinsi<br>Papua Barat       |
| Lafora, Yef                      |           | Pulau          | 03°55'25.83" S<br>134°09'13.38" T | Kabupaten Kaimana, Provinsi<br>Papua Barat       |



| Nama Rupabumi          | Nama Lain | Unsur Rupabumi | Koordinat                         | Keterangan Wilayah                            |
|------------------------|-----------|----------------|-----------------------------------|---|
| Laforanus Nit, Yef     |           | Pulau          | 03°47'15.45" S<br>134°02'06.69" T | Kabupaten Kaimana, Provinsi Papua Barat       |
| Lafur, Nus             |           | Pulau          | 04°00'25.59" S<br>134°10'41.50" T | Kabupaten Kaimana, Provinsi Papua Barat       |
| Lagarwala, Yef         |           | Pulau          | 03°52'02.64" S<br>134°07'41.56" T | Kabupaten Kaimana, Provinsi Papua Barat       |
| Lagawairom Nit, Yef    |           | Pulau          | 03°48'05.44" S<br>134°05'40.91" T | Kabupaten Kaimana, Provinsi Papua Barat       |
| Lagawairomnus, Yef     |           | Pulau          | 03°48'10.38" S<br>134°05'30.68" T | Kabupaten Kaimana, Provinsi Papua Barat       |
| Lagerawala, Yef        |           | Pulau          | 03°52'04.32" S<br>134°01'18.53" T | Kabupaten Kaimana, Provinsi Papua Barat       |
| Lagutagatagan, Yef     |           | Pulau          | 03°49'05.23" S<br>133°59'47.17" T | Kabupaten Kaimana, Provinsi Papua Barat       |
| Lakahia, Yef           |           | Pulau          | 04°04'30.10" S<br>134°36'34.63" T | Kabupaten Kaimana, Provinsi Papua Barat       |
| Lamberi, Pulau         |           | Pulau          | 01°58'23.02" S<br>134°09'05.86" T | Kabupaten Teluk Wondama, Provinsi Papua Barat |
| Lamia, Nus             |           | Pulau          | 03°59'12.19" S<br>134°23'06.14" T | Kabupaten Kaimana, Provinsi Papua Barat       |
| Lamira Semus, Yef      |           | Pulau          | 03°49'03.87" S<br>134°10'39.03" T | Kabupaten Kaimana, Provinsi Papua Barat       |
| Lamira Tor, Yef        |           | Pulau          | 03°49'21.42" S<br>134°10'41.32" T | Kabupaten Kaimana, Provinsi Papua Barat       |
| Lamira Vat, Yef        |           | Pulau          | 03°49'35.03" S<br>134°11'04.47" T | Kabupaten Kaimana, Provinsi Papua Barat       |
| Lamira Vit, Yef        |           | Pulau          | 03°49'15.19" S<br>134°10'41.59" T | Kabupaten Kaimana, Provinsi Papua Barat       |
| Langgasa Ndabe, Yef    |           | Pulau          | 03°46'15.46" S<br>134°08'58.69" T | Kabupaten Kaimana, Provinsi Papua Barat       |
| Langgasanit Semus, Yef |           | Pulau          | 03°46'07.87" S<br>134°08'48.26" T | Kabupaten Kaimana, Provinsi Papua Barat       |
| Langgasanit Tor, Yef   |           | Pulau          | 03°46'13.45" S<br>134°08'45.01" T | Kabupaten Kaimana, Provinsi Papua Barat       |
| Langgasanit Uit, Yef   |           | Pulau          | 03°46'07.52" S<br>134°08'44.99" T | Kabupaten Kaimana, Provinsi Papua Barat       |
| Langgasanit Vat, Yef   |           | Pulau          | 03°46'19.55" S<br>134°08'49.62" T | Kabupaten Kaimana, Provinsi Papua Barat       |
| Lani, Pulau            |           | Pulau          | 03°27'20.64" S<br>132°44'50.75" T | Kabupaten Fak Fak, Provinsi Papua Barat       |
| Laoyangga Ndabe, Yef   |           | Pulau          | 03°54'41.46" S<br>134°07'14.41" T | Kabupaten Kaimana, Provinsi Papua Barat       |
| Laoyangga Nit, Yef     |           | Pulau          | 03°54'38.02" S<br>134°07'15.34" T | Kabupaten Kaimana, Provinsi Papua Barat       |
| Laranggora Ndabe, Yef  |           | Pulau          | 03°57'47.97" S<br>134°04'17.19" T | Kabupaten Kaimana, Provinsi Papua Barat       |
| Laranggora Nit, Yef    |           | Pulau          | 03°57'44.21" S<br>134°04'21.17" T | Kabupaten Kaimana, Provinsi Papua Barat       |
| Lasoat, Pulau          |           | Pulau          | 03°50'23.80" S<br>133°58'40.77" T | Kabupaten Kaimana, Provinsi Papua Barat       |
| Lasowatrum, Yef        |           | Pulau          | 03°51'17.40" S<br>134°00'51.64" T | Kabupaten Kaimana, Provinsi Papua Barat       |
| Laurarom, Yef          |           | Pulau          | 03°56'24.07" S<br>134°03'58.33" T | Kabupaten Kaimana, Provinsi Papua Barat       |
| Legatromnus, Yef       |           | Pulau          | 03°49'35.90" S<br>134°02'47.11" T | Kabupaten Kaimana, Provinsi Papua Barat       |

| Nama Rupabumi             | Nama Lain | Unsur Rupabumi | Koordinat                         | Keterangan Wilayah                            |
|---------------------------|-----------|----------------|-----------------------------------|---|
| Lembaara Ndabe, Yef       |           | Pulau          | 03°54'56.27" S<br>134°09'47.96" T | Kabupaten Kaimana, Provinsi Papua Barat       |
| Lembaara Nit, Yef         |           | Pulau          | 03°54'58.83" S<br>134°09'48.62" T | Kabupaten Kaimana, Provinsi Papua Barat       |
| Lemon, Pulau              |           | Pulau          | 00°53'15.61" S<br>134°04'53.23" T | Kabupaten Manokwari, Provinsi Papua Barat     |
| Lengleng Siak, Pulau      |           | Pulau          | 03°39'24.65" S<br>132°43'46.87" T | Kabupaten Fak Fak, Provinsi Papua Barat       |
| Lengleng Temun, Pulau     |           | Pulau          | 03°39'44.52" S<br>132°43'49.29" T | Kabupaten Fak Fak, Provinsi Papua Barat       |
| Lengleng, Pulau           |           | Pulau          | 03°38'57.46" S<br>132°43'45.72" T | Kabupaten Fak Fak, Provinsi Papua Barat       |
| Lobinusa, Pulau           |           | Pulau          | 02°42'43.88" S<br>132°04'49.01" T | Kabupaten Fak Fak, Provinsi Papua Barat       |
| Loro, Nus                 | Nus Lemon | Pulau          | 03°55'28.52" S<br>134°24'38.71" T | Kabupaten Kaimana, Provinsi Papua Barat       |
| Mabunitarereikwaen, Pulau |           | Pulau          | 02°37'35.57" S<br>132°26'23.96" T | Kabupaten Fak Fak, Provinsi Papua Barat       |
| Madawan, Pulau            |           | Pulau          | 02°41'41.44" S<br>132°28'17.94" T | Kabupaten Fak Fak, Provinsi Papua Barat       |
| Mairas, Nus               |           | Pulau          | 03°59'56.10" S<br>134°10'30.64" T | Kabupaten Kaimana, Provinsi Papua Barat       |
| Maisnu, Yef               |           | Pulau          | 03°10'08.19" S<br>133°42'23.17" T | Kabupaten Kaimana, Provinsi Papua Barat       |
| Makai, Pulau              |           | Pulau          | 02°07'21.54" S<br>133°56'43.19" T | Kabupaten Teluk Bintuni, Provinsi Papua Barat |
| Makarasi, Pulau           |           | Pulau          | 02°04'41.61" S<br>134°24'08.35" T | Kabupaten Teluk Wondama, Provinsi Papua Barat |
| Mamayar, Nus              |           | Pulau          | 03°49'01.01" S<br>134°01'04.56" T | Kabupaten Kaimana, Provinsi Papua Barat       |
| Mambruk, Pulau            |           | Pulau          | 02°02'07.52" S<br>134°07'22.87" T | Kabupaten Teluk Wondama, Provinsi Papua Barat |
| Mamburuki Selatan, Pulau  |           | Pulau          | 02°02'07.58" S<br>134°07'28.29" T | Kabupaten Teluk Wondama, Provinsi Papua Barat |
| Mamburuki Utara, Pulau    |           | Pulau          | 02°02'07.33" S<br>134°07'27.26" T | Kabupaten Teluk Wondama, Provinsi Papua Barat |
| Mampaga, Pulau            |           | Pulau          | 02°39'23.31" S<br>132°33'46.39" T | Kabupaten Fak Fak, Provinsi Papua Barat       |
| Mamura Selatan, Pulau     |           | Pulau          | 02°01'31.75" S<br>134°08'08.20" T | Kabupaten Teluk Wondama, Provinsi Papua Barat |
| Mamura Utara, Pulau       |           | Pulau          | 02°01'29.07" S<br>134°08'08.70" T | Kabupaten Teluk Wondama, Provinsi Papua Barat |
| Manawas Natuks, Pulau     |           | Pulau          | 02°40'00.52" S<br>132°28'59.23" T | Kabupaten Fak Fak, Provinsi Papua Barat       |
| Manawas, Pulau            |           | Pulau          | 02°42'39.40" S<br>132°05'00.58" T | Kabupaten Fak Fak, Provinsi Papua Barat       |
| Manawass, Nus             |           | Pulau          | 02°39'54.34" S<br>132°29'03.34" T | Kabupaten Fak Fak, Provinsi Papua Barat       |
| Mandaeta Eganana, Yef     |           | Pulau          | 03°38'11.42" S<br>133°36'29.49" T | Kabupaten Kaimana, Provinsi Papua Barat       |
| Mandaeta Iwanana, Yef     |           | Pulau          | 03°37'41.41" S<br>133°35'56.81" T | Kabupaten Kaimana, Provinsi Papua Barat       |
| Mandaeta Uwanana, Yef     |           | Pulau          | 03°38'29.80" S<br>133°36'47.18" T | Kabupaten Kaimana, Provinsi Papua Barat       |
| Mandanus, Yef             |           | Pulau          | 03°50'57.73" S<br>133°56'48.93" T | Kabupaten Kaimana, Provinsi Papua Barat       |

| Nama Rupabumi          | Nama Lain | Unsur Rupabumi | Koordinat                         | Keterangan Wilayah                               |
|------------------------|-----------|----------------|-----------------------------------|--|
| Manderi Baba, Pulau    |           | Pulau          | 02°02'13.89" S<br>134°09'38.45" T | Kabupaten Teluk Wondama,<br>Provinsi Papua Barat |
| Manderi Katu, Pulau    |           | Pulau          | 02°01'59.58" S<br>134°09'36.58" T | Kabupaten Teluk Wondama,<br>Provinsi Papua Barat |
| Mandirwar, Pulau       |           | Pulau          | 02°02'39.82" S<br>134°24'43.40" T | Kabupaten Teluk Wondama,<br>Provinsi Papua Barat |
| Manduapi, Pulau        |           | Pulau          | 02°48'27.41" S<br>134°27'06.50" T | Kabupaten Teluk Wondama,<br>Provinsi Papua Barat |
| Mandupi, Pulau         |           | Pulau          | 02°50'44.10" S<br>134°27'13.52" T | Kabupaten Teluk Wondama,<br>Provinsi Papua Barat |
| Manggajaf, Nus         |           | Pulau          | 03°46'19.91" S<br>134°09'23.34" T | Kabupaten Kaimana, Provinsi<br>Papua Barat       |
| Manggaut, Nus          |           | Pulau          | 03°45'36.95" S<br>134°08'39.54" T | Kabupaten Kaimana, Provinsi<br>Papua Barat       |
| Manggei, Nus           |           | Pulau          | 03°46'19.80" S<br>134°09'11.55" T | Kabupaten Kaimana, Provinsi<br>Papua Barat       |
| Mangger, Nus           |           | Pulau          | 03°45'32.37" S<br>134°08'39.10" T | Kabupaten Kaimana, Provinsi<br>Papua Barat       |
| Manggi, Pulau          |           | Pulau          | 03°18'29.35" S<br>132°48'44.89" T | Kabupaten Fak Fak, Provinsi<br>Papua Barat       |
| Mangufualar Ruet, Yef  |           | Pulau          | 03°59'36.78" S<br>134°24'06.19" T | Kabupaten Kaimana, Provinsi<br>Papua Barat       |
| Mangufualar Semus, Yef |           | Pulau          | 03°59'36.51" S<br>134°24'00.49" T | Kabupaten Kaimana, Provinsi<br>Papua Barat       |
| Mangufualar Tor, Yef   |           | Pulau          | 03°59'41.26" S<br>134°24'08.38" T | Kabupaten Kaimana, Provinsi<br>Papua Barat       |
| Mangufualar Vat, Yef   |           | Pulau          | 03°59'40.18" S<br>134°24'10.33" T | Kabupaten Kaimana, Provinsi<br>Papua Barat       |
| Maniari, Pulau         |           | Pulau          | 01°46'57.11" S<br>134°13'42.76" T | Kabupaten Teluk Wondama,<br>Provinsi Papua Barat |
| Manifins, Nus          |           | Pulau          | 03°57'36.89" S<br>134°04'07.71" T | Kabupaten Kaimana, Provinsi<br>Papua Barat       |
| Maniknusa Besar, Pulau |           | Pulau          | 02°40'45.45" S<br>132°26'20.76" T | Kabupaten Fak Fak, Provinsi<br>Papua Barat       |
| Maniknusa Kecil, Pulau |           | Pulau          | 02°40'54.29" S<br>132°26'26.77" T | Kabupaten Fak Fak, Provinsi<br>Papua Barat       |
| Manima Ndabe, Yef      |           | Pulau          | 04°00'51.81" S<br>134°09'32.90" T | Kabupaten Kaimana, Provinsi<br>Papua Barat       |
| Manima, Nus            | Nus Candi | Pulau          | 04°01'21.20" S<br>134°11'35.84" T | Kabupaten Kaimana, Provinsi<br>Papua Barat       |
| Manimanit Semus, Yef   |           | Pulau          | 04°01'01.74" S<br>134°10'00.62" T | Kabupaten Kaimana, Provinsi<br>Papua Barat       |
| Manimanit Vit, Yef     |           | Pulau          | 04°00'31.99" S<br>134°09'45.66" T | Kabupaten Kaimana, Provinsi<br>Papua Barat       |
| Mannu Kosi, Yef        |           | Pulau          | 03°06'59.05" S<br>133°45'36.65" T | Kabupaten Kaimana, Provinsi<br>Papua Barat       |
| Mannu, Yef             |           | Pulau          | 03°06'38.75" S<br>133°45'37.64" T | Kabupaten Kaimana, Provinsi<br>Papua Barat       |
| Mansinam, Pulau        |           | Pulau          | 00°54'06.57" S<br>134°06'06.03" T | Kabupaten Manokwari, Provinsi<br>Papua Barat     |
| Mansinem, Pulau        |           | Pulau          | 02°06'16.92" S<br>134°19'32.09" T | Kabupaten Teluk Wondama,<br>Provinsi Papua Barat |
| Mansinem, Pulau        |           | Pulau          | 02°21'05.74" S<br>134°32'46.07" T | Kabupaten Teluk Wondama,<br>Provinsi Papua Barat |
| Manukwalarom, Yef      |           | Pulau          | 04°01'20.83" S<br>134°10'58.01" T | Kabupaten Kaimana, Provinsi<br>Papua Barat       |

| Nama Rupabumi           | Nama Lain      | Unsur Rupabumi | Koordinat                         | Keterangan Wilayah                               |
|-------------------------|----------------|----------------|-----------------------------------|--|
| Manuop, Pulau           |                | Pulau          | 02°18'11.38" S<br>134°32'49.96" T | Kabupaten Teluk Wondama,<br>Provinsi Papua Barat |
| Manupasang, Pulau       |                | Pulau          | 02°26'09.11" S<br>134°32'12.86" T | Kabupaten Teluk Wondama,<br>Provinsi Papua Barat |
| Mapi, Pulau             |                | Pulau          | 01°59'36.12" S<br>134°41'54.02" T | Kabupaten Teluk Wondama,<br>Provinsi Papua Barat |
| Maraboi, Pulau          |                | Pulau          | 02°35'49.79" S<br>131°34'41.43" T | Kabupaten Fak Fak, Provinsi<br>Papua Barat       |
| Maraef Barat, Pulau     |                | Pulau          | 02°44'02.57" S<br>132°26'19.84" T | Kabupaten Fak Fak, Provinsi<br>Papua Barat       |
| Maraef Timur, Pulau     |                | Pulau          | 02°44'02.42" S<br>132°26'23.60" T | Kabupaten Fak Fak, Provinsi<br>Papua Barat       |
| Maranawari Kecil, Pulau |                | Pulau          | 02°30'16.62" S<br>134°22'32.38" T | Kabupaten Teluk Wondama,<br>Provinsi Papua Barat |
| Maranawari, Pulau       |                | Pulau          | 02°30'16.79" S<br>134°22'31.87" T | Kabupaten Teluk Wondama,<br>Provinsi Papua Barat |
| Maranggi, Pulau         |                | Pulau          | 01°59'53.03" S<br>134°09'04.54" T | Kabupaten Teluk Wondama,<br>Provinsi Papua Barat |
| Marasabadi, Pulau       |                | Pulau          | 02°02'05.12" S<br>134°44'13.26" T | Kabupaten Teluk Wondama,<br>Provinsi Papua Barat |
| Maredred, Pulau         |                | Pulau          | 03°55'40.72" S<br>132°49'03.50" T | Kabupaten Fak Fak, Provinsi<br>Papua Barat       |
| Marewanus, Yef          |                | Pulau          | 03°58'06.42" S<br>134°21'59.22" T | Kabupaten Kaimana, Provinsi<br>Papua Barat       |
| Maribupui, Pulau        | Pulau Manodawi | Pulau          | 01°58'11.26" S<br>134°08'21.24" T | Kabupaten Teluk Wondama,<br>Provinsi Papua Barat |
| Marikanoha, Pulau       |                | Pulau          | 02°47'37.24" S<br>132°02'53.61" T | Kabupaten Fak Fak, Provinsi<br>Papua Barat       |
| Marinu, Yef             |                | Pulau          | 03°10'08.44" S<br>133°39'39.78" T | Kabupaten Kaimana, Provinsi<br>Papua Barat       |
| Mariut, Nus             |                | Pulau          | 03°57'55.82" S<br>134°19'26.91" T | Kabupaten Kaimana, Provinsi<br>Papua Barat       |
| Masdadurnus, Yef        |                | Pulau          | 03°51'19.51" S<br>134°00'25.46" T | Kabupaten Kaimana, Provinsi<br>Papua Barat       |
| Masian, Pulau           |                | Pulau          | 01°56'25.98" S<br>134°08'59.62" T | Kabupaten Teluk Wondama,<br>Provinsi Papua Barat |
| Masua, Pulau            |                | Pulau          | 01°45'03.59" S<br>134°14'21.57" T | Kabupaten Teluk Wondama,<br>Provinsi Papua Barat |
| Masun, Pulau            |                | Pulau          | 01°57'36.49" S<br>134°09'47.38" T | Kabupaten Teluk Wondama,<br>Provinsi Papua Barat |
| Mata Natuk, Pulau       |                | Pulau          | 02°41'17.13" S<br>132°34'02.15" T | Kabupaten Fak Fak, Provinsi<br>Papua Barat       |
| Mata Nenem, Pulau       |                | Pulau          | 02°41'13.81" S<br>132°33'57.43" T | Kabupaten Fak Fak, Provinsi<br>Papua Barat       |
| Matas, Pulau            |                | Pulau          | 02°12'33.01" S<br>134°46'05.36" T | Kabupaten Teluk Wondama,<br>Provinsi Papua Barat |
| Matetenus, Yef          |                | Pulau          | 03°51'40.99" S<br>133°55'28.40" T | Kabupaten Kaimana, Provinsi<br>Papua Barat       |
| Matnana, Pulau          |                | Pulau          | 02°41'13.29" S<br>132°28'26.15" T | Kabupaten Fak Fak, Provinsi<br>Papua Barat       |
| Matotanus, Yef          |                | Pulau          | 03°51'57.21" S<br>133°55'25.48" T | Kabupaten Kaimana, Provinsi<br>Papua Barat       |
| Matuatnana, Nus         |                | Pulau          | 03°45'37.50" S<br>134°08'39.91" T | Kabupaten Kaimana, Provinsi<br>Papua Barat       |
| Matuawi, Nus            |                | Pulau          | 03°49'30.24" S<br>134°11'02.26" T | Kabupaten Kaimana, Provinsi<br>Papua Barat       |

| Nama Rupabumi              | Nama Lain | Unsur Rupabumi | Koordinat                         | Keterangan Wilayah                            |
|----------------------------|-----------|----------------|-----------------------------------|---|
| Matuturo, Pulau            |           | Pulau          | 02°38'36.29" S<br>132°31'07.49" T | Kabupaten Fak Fak, Provinsi Papua Barat       |
| Maunus, Yef                |           | Pulau          | 04°02'30.23" S<br>134°14'11.17" T | Kabupaten Kaimana, Provinsi Papua Barat       |
| Maura, Yef                 |           | Pulau          | 03°51'45.71" S<br>133°58'21.31" T | Kabupaten Kaimana, Provinsi Papua Barat       |
| Maurat, Nus                |           | Pulau          | 03°47'03.88" S<br>134°02'28.99" T | Kabupaten Kaimana, Provinsi Papua Barat       |
| Maurit, Yef                |           | Pulau          | 04°01'47.39" S<br>134°13'52.28" T | Kabupaten Kaimana, Provinsi Papua Barat       |
| Mauwara, Yef               |           | Pulau          | 03°49'54.76" S<br>134°01'09.81" T | Kabupaten Kaimana, Provinsi Papua Barat       |
| Mayornus Ndabe, Yef        |           | Pulau          | 03°48'30.65" S<br>134°03'14.41" T | Kabupaten Kaimana, Provinsi Papua Barat       |
| Mayornus Nit, Yef          |           | Pulau          | 03°48'33.53" S<br>134°03'14.12" T | Kabupaten Kaimana, Provinsi Papua Barat       |
| Mbasialor Ndabe, Yef       |           | Pulau          | 03°55'56.53" S<br>134°03'42.91" T | Kabupaten Kaimana, Provinsi Papua Barat       |
| Mbasialor Nit, Yef         |           | Pulau          | 03°55'55.23" S<br>134°03'43.79" T | Kabupaten Kaimana, Provinsi Papua Barat       |
| Mboriktiget, Pulau         |           | Pulau          | 03°08'35.02" S<br>132°32'51.40" T | Kabupaten Fak Fak, Provinsi Papua Barat       |
| Mbua, Nus                  |           | Pulau          | 04°00'34.73" S<br>134°19'36.16" T | Kabupaten Kaimana, Provinsi Papua Barat       |
| Mbuannus, Yef              |           | Pulau          | 04°00'02.94" S<br>134°13'28.79" T | Kabupaten Kaimana, Provinsi Papua Barat       |
| Medeninu, Yef              |           | Pulau          | 03°13'07.06" S<br>133°40'00.98" T | Kabupaten Kaimana, Provinsi Papua Barat       |
| Membaya Dalam, Pulau       |           | Pulau          | 02°06'03.31" S<br>134°23'36.82" T | Kabupaten Teluk Wondama, Provinsi Papua Barat |
| Membaya Luar, Pulau        |           | Pulau          | 02°06'04.34" S<br>134°23'38.00" T | Kabupaten Teluk Wondama, Provinsi Papua Barat |
| Mererawas, Yef             |           | Pulau          | 03°55'30.68" S<br>134°24'32.33" T | Kabupaten Kaimana, Provinsi Papua Barat       |
| Mererit, Yef               |           | Pulau          | 03°59'03.23" S<br>134°18'44.55" T | Kabupaten Kaimana, Provinsi Papua Barat       |
| Mernusa, Pulau             |           | Pulau          | 02°40'44.22" S<br>132°30'46.97" T | Kabupaten Fak Fak, Provinsi Papua Barat       |
| Mesa, Nus                  |           | Pulau          | 03°50'08.10" S<br>134°11'05.15" T | Kabupaten Kaimana, Provinsi Papua Barat       |
| Mimo, Pulau                |           | Pulau          | 02°39'59.01" S<br>132°30'16.55" T | Kabupaten Fak Fak, Provinsi Papua Barat       |
| Minigmnu, Yef              |           | Pulau          | 03°08'59.68" S<br>133°46'10.30" T | Kabupaten Kaimana, Provinsi Papua Barat       |
| Miniwarkaryo, Pulau        |           | Pulau          | 02°42'43.79" S<br>134°23'46.03" T | Kabupaten Teluk Wondama, Provinsi Papua Barat |
| Minumi, Pulau              |           | Pulau          | 03°39'40.72" S<br>134°56'21.67" T | Kabupaten Kaimana, Provinsi Papua Barat       |
| Mirawafuce Risinsemus, Yef |           | Pulau          | 03°48'49.85" S<br>134°00'08.79" T | Kabupaten Kaimana, Provinsi Papua Barat       |
| Miwara Rim Semus, Yef      |           | Pulau          | 03°49'02.05" S<br>134°00'07.44" T | Kabupaten Kaimana, Provinsi Papua Barat       |
| Miwara Rim Tor, Yef        |           | Pulau          | 03°48'53.41" S<br>134°00'05.35" T | Kabupaten Kaimana, Provinsi Papua Barat       |
| Miwara Rim Uit, Yef        |           | Pulau          | 03°49'04.85" S<br>134°00'03.61" T | Kabupaten Kaimana, Provinsi Papua Barat       |

| Nama Rupabumi                    | Nama Lain | Unsur Rupabumi | Koordinat                         | Keterangan Wilayah                            |
|----------------------------------|-----------|----------------|-----------------------------------|---|
| Miwara Rim Vat, Yef              |           | Pulau          | 03°48'53.21" S<br>134°00'04.11" T | Kabupaten Kaimana, Provinsi Papua Barat       |
| Miwara Rim, Yef                  |           | Pulau          | 03°49'05.39" S<br>134°00'02.38" T | Kabupaten Kaimana, Provinsi Papua Barat       |
| Miwara Semus, Yef                |           | Pulau          | 03°48'55.62" S<br>133°55'39.27" T | Kabupaten Kaimana, Provinsi Papua Barat       |
| Miwara Subutruit Risinsemus, Yef |           | Pulau          | 03°48'30.29" S<br>134°00'27.72" T | Kabupaten Kaimana, Provinsi Papua Barat       |
| Miwara Subutruit Risinuit, Yef   |           | Pulau          | 03°48'43.02" S<br>134°00'27.10" T | Kabupaten Kaimana, Provinsi Papua Barat       |
| Miwara Subutruit, Yef            |           | Pulau          | 03°48'52.93" S<br>134°00'26.88" T | Kabupaten Kaimana, Provinsi Papua Barat       |
| Miwara Tor, Yef                  |           | Pulau          | 03°48'57.91" S<br>133°59'56.32" T | Kabupaten Kaimana, Provinsi Papua Barat       |
| Miwara Uit, Yef                  |           | Pulau          | 03°49'01.86" S<br>133°59'57.08" T | Kabupaten Kaimana, Provinsi Papua Barat       |
| Miwara Vat, Yef                  |           | Pulau          | 03°49'00.61" S<br>134°00'00.45" T | Kabupaten Kaimana, Provinsi Papua Barat       |
| Miwarafuce Risinrim, Yef         |           | Pulau          | 03°48'56.19" S<br>134°00'09.37" T | Kabupaten Kaimana, Provinsi Papua Barat       |
| Miwarafuce Risinrimsemus, Yef    |           | Pulau          | 03°48'57.04" S<br>134°00'06.39" T | Kabupaten Kaimana, Provinsi Papua Barat       |
| Miwarafuce Risinrimtor, Yef      |           | Pulau          | 03°48'41.99" S<br>134°00'26.41" T | Kabupaten Kaimana, Provinsi Papua Barat       |
| Miwarafuce Risinrimuit, Yef      |           | Pulau          | 03°49'01.67" S<br>134°00'22.64" T | Kabupaten Kaimana, Provinsi Papua Barat       |
| Miwarafuce Risinrimvat, Yef      |           | Pulau          | 03°48'51.30" S<br>134°00'21.52" T | Kabupaten Kaimana, Provinsi Papua Barat       |
| Miwarafuce Risintor, Yef         |           | Pulau          | 03°48'44.09" S<br>134°00'17.64" T | Kabupaten Kaimana, Provinsi Papua Barat       |
| Miwarafuce Risinuit, Yef         |           | Pulau          | 03°48'47.91" S<br>134°00'07.07" T | Kabupaten Kaimana, Provinsi Papua Barat       |
| Miwarafuce Risinvat, Yef         |           | Pulau          | 03°48'48.87" S<br>134°00'10.99" T | Kabupaten Kaimana, Provinsi Papua Barat       |
| Miwarafuce, Yef                  |           | Pulau          | 03°48'50.82" S<br>134°00'04.52" T | Kabupaten Kaimana, Provinsi Papua Barat       |
| Modan, Pulau                     |           | Pulau          | 02°21'00.08" S<br>133°55'05.16" T | Kabupaten Teluk Bintuni, Provinsi Papua Barat |
| Mokirikiri Baba, Pulau           |           | Pulau          | 02°02'40.20" S<br>134°08'17.62" T | Kabupaten Teluk Wondama, Provinsi Papua Barat |
| Mokirikiri Katu Selatan, Pulau   |           | Pulau          | 02°02'39.01" S<br>134°08'11.70" T | Kabupaten Teluk Wondama, Provinsi Papua Barat |
| Mokirikiri Katu Utara, Pulau     |           | Pulau          | 02°02'33.07" S<br>134°08'11.53" T | Kabupaten Teluk Wondama, Provinsi Papua Barat |
| Mokirikiri Katu, Pulau           |           | Pulau          | 02°02'49.56" S<br>134°08'17.80" T | Kabupaten Teluk Wondama, Provinsi Papua Barat |
| Monda Ndabe, Yef                 |           | Pulau          | 03°58'36.92" S<br>134°22'41.72" T | Kabupaten Kaimana, Provinsi Papua Barat       |
| Monda Nit, Yef                   |           | Pulau          | 03°58'35.68" S<br>134°22'36.49" T | Kabupaten Kaimana, Provinsi Papua Barat       |
| Mondanus Fat, Yef                |           | Pulau          | 03°58'08.39" S<br>134°17'55.78" T | Kabupaten Kaimana, Provinsi Papua Barat       |
| Mondanus Semus, Yef              |           | Pulau          | 03°58'11.95" S<br>134°18'02.28" T | Kabupaten Kaimana, Provinsi Papua Barat       |
| Mondanus Tor, Yef                |           | Pulau          | 03°58'06.38" S<br>134°17'55.77" T | Kabupaten Kaimana, Provinsi Papua Barat       |

| Nama Rupabumi           | Nama Lain | Unsur Rupabumi | Koordinat                         | Keterangan Wilayah                            |
|-------------------------|-----------|----------------|-----------------------------------|---|
| Mondanus Uit, Yef       |           | Pulau          | 03°58'09.18" S<br>134°17'58.81" T | Kabupaten Kaimana, Provinsi Papua Barat       |
| Monmon Besar, Pulau     |           | Pulau          | 03°56'14.24" S<br>132°48'08.21" T | Kabupaten Fak Fak, Provinsi Papua Barat       |
| Monmon Bulat, Pulau     |           | Pulau          | 03°56'27.95" S<br>132°48'14.24" T | Kabupaten Fak Fak, Provinsi Papua Barat       |
| Monmon Kecil, Pulau     |           | Pulau          | 03°56'21.41" S<br>132°48'11.95" T | Kabupaten Fak Fak, Provinsi Papua Barat       |
| Monmon Selatan, Pulau   |           | Pulau          | 03°57'10.60" S<br>132°48'45.56" T | Kabupaten Fak Fak, Provinsi Papua Barat       |
| Monmon Tengah, Pulau    |           | Pulau          | 03°56'44.25" S<br>132°48'32.32" T | Kabupaten Fak Fak, Provinsi Papua Barat       |
| Mopsusun Natuk, Pulau   |           | Pulau          | 02°40'11.36" S<br>132°30'05.75" T | Kabupaten Fak Fak, Provinsi Papua Barat       |
| Mopsusun, Pulau         |           | Pulau          | 02°40'06.43" S<br>132°29'59.05" T | Kabupaten Fak Fak, Provinsi Papua Barat       |
| Motarai, Pulau          |           | Pulau          | 02°24'25.45" S<br>134°13'39.88" T | Kabupaten Teluk Wondama, Provinsi Papua Barat |
| Mujier, Nus             |           | Pulau          | 03°48'00.30" S<br>134°02'47.15" T | Kabupaten Kaimana, Provinsi Papua Barat       |
| Mummnu, Yef             |           | Pulau          | 03°13'02.21" S<br>133°40'14.07" T | Kabupaten Kaimana, Provinsi Papua Barat       |
| Mundawarom, Yef         |           | Pulau          | 04°02'31.25" S<br>134°14'34.54" T | Kabupaten Kaimana, Provinsi Papua Barat       |
| Mundu', Nus             |           | Pulau          | 03°54'12.21" S<br>134°06'59.35" T | Kabupaten Kaimana, Provinsi Papua Barat       |
| Munggamuer, Pulau       |           | Pulau          | 02°24'34.59" S<br>134°31'30.25" T | Kabupaten Teluk Wondama, Provinsi Papua Barat |
| Munimuni, Pulau         |           | Pulau          | 02°36'56.19" S<br>132°25'45.13" T | Kabupaten Fak Fak, Provinsi Papua Barat       |
| Muran Nus, Pulau        |           | Pulau          | 03°34'06.39" S<br>133°49'25.43" T | Kabupaten Kaimana, Provinsi Papua Barat       |
| Muranosu Abkuere, Yef   |           | Pulau          | 03°33'29.96" S<br>133°49'59.87" T | Kabupaten Kaimana, Provinsi Papua Barat       |
| Muranosu Naia, Yef      |           | Pulau          | 03°33'26.58" S<br>133°49'55.18" T | Kabupaten Kaimana, Provinsi Papua Barat       |
| Muriramo, Pulau         |           | Pulau          | 02°41'50.24" S<br>132°35'49.96" T | Kabupaten Fak Fak, Provinsi Papua Barat       |
| Musmanusa Natuk, Pulau  |           | Pulau          | 02°40'12.69" S<br>132°29'00.87" T | Kabupaten Fak Fak, Provinsi Papua Barat       |
| Musmanusa, Pulau        |           | Pulau          | 02°40'15.05" S<br>132°29'04.32" T | Kabupaten Fak Fak, Provinsi Papua Barat       |
| Muturi, Pulau           |           | Pulau          | 02°12'03.25" S<br>133°43'36.75" T | Kabupaten Teluk Bintuni, Provinsi Papua Barat |
| Muumbunusu Abkuere, Yef |           | Pulau          | 03°41'59.23" S<br>133°54'17.67" T | Kabupaten Kaimana, Provinsi Papua Barat       |
| Muumbunusu Naia, Yef    |           | Pulau          | 03°41'56.29" S<br>133°54'13.93" T | Kabupaten Kaimana, Provinsi Papua Barat       |
| Nabegat Ndabes, Nus     |           | Pulau          | 03°54'27.74" S<br>134°07'18.75" T | Kabupaten Kaimana, Provinsi Papua Barat       |
| Nabegat Nits, Nus       |           | Pulau          | 03°54'25.61" S<br>134°07'21.19" T | Kabupaten Kaimana, Provinsi Papua Barat       |
| Nabima, Nus             |           | Pulau          | 04°02'50.26" S<br>134°17'46.45" T | Kabupaten Kaimana, Provinsi Papua Barat       |
| Nakapura Baba, Pulau    |           | Pulau          | 01°53'02.22" S<br>134°07'52.18" T | Kabupaten Teluk Wondama, Provinsi Papua Barat |



| Nama Rupabumi                | Nama Lain | Unsur Rupabumi | Koordinat                         | Keterangan Wilayah                               |
|------------------------------|-----------|----------------|-----------------------------------|--|
| Nakapura Katu, Pulau         |           | Pulau          | 01°53'04.04" S<br>134°07'53.77" T | Kabupaten Teluk Wondama,<br>Provinsi Papua Barat |
| Namakabarbar Kokoi, Pulau    |           | Pulau          | 02°40'43.30" S<br>131°37'02.75" T | Kabupaten Fak Fak, Provinsi<br>Papua Barat       |
| Namakabarbar, Pulau          |           | Pulau          | 02°40'41.02" S<br>131°36'58.17" T | Kabupaten Fak Fak, Provinsi<br>Papua Barat       |
| Namanggasa, Nus              |           | Pulau          | 03°49'05.59" S<br>134°01'19.83" T | Kabupaten Kaimana, Provinsi<br>Papua Barat       |
| Namanggir, Nus               |           | Pulau          | 03°46'05.41" S<br>134°09'07.09" T | Kabupaten Kaimana, Provinsi<br>Papua Barat       |
| Namanuta, Yef                |           | Pulau          | 03°54'26.04" S<br>134°06'27.62" T | Kabupaten Kaimana, Provinsi<br>Papua Barat       |
| Namatota, Yef                |           | Pulau          | 03°47'20.68" S<br>133°53'36.73" T | Kabupaten Kaimana, Provinsi<br>Papua Barat       |
| Nambutyonggo Nus Nainai, Nus |           | Pulau          | 03°46'34.20" S<br>134°09'25.39" T | Kabupaten Kaimana, Provinsi<br>Papua Barat       |
| Nambutyonggo, Nus            |           | Pulau          | 03°46'35.13" S<br>134°09'23.64" T | Kabupaten Kaimana, Provinsi<br>Papua Barat       |
| Nanai Baba, Pulau            |           | Pulau          | 02°02'16.86" S<br>134°08'10.50" T | Kabupaten Teluk Wondama,<br>Provinsi Papua Barat |
| Nanai Katu, Pulau            |           | Pulau          | 02°02'27.25" S<br>134°08'09.75" T | Kabupaten Teluk Wondama,<br>Provinsi Papua Barat |
| Nanggaroni Abkuere, Yef      |           | Pulau          | 03°37'03.61" S<br>133°50'09.57" T | Kabupaten Kaimana, Provinsi<br>Papua Barat       |
| Nanggaroni Naia, Yef         |           | Pulau          | 03°37'03.41" S<br>133°50'11.82" T | Kabupaten Kaimana, Provinsi<br>Papua Barat       |
| Nangguaromnus, Yef           |           | Pulau          | 03°52'27.72" S<br>133°55'28.79" T | Kabupaten Kaimana, Provinsi<br>Papua Barat       |
| Nangguvualat Semus, Yef      |           | Pulau          | 03°59'14.72" S<br>134°18'46.96" T | Kabupaten Kaimana, Provinsi<br>Papua Barat       |
| Nangguvualat Vit, Yef        |           | Pulau          | 03°59'11.16" S<br>134°18'47.57" T | Kabupaten Kaimana, Provinsi<br>Papua Barat       |
| Naniwa Katu, Pulau           |           | Pulau          | 02°01'45.03" S<br>134°09'29.90" T | Kabupaten Teluk Wondama,<br>Provinsi Papua Barat |
| Nanuknus, Yef                |           | Pulau          | 03°50'40.38" S<br>134°05'06.66" T | Kabupaten Kaimana, Provinsi<br>Papua Barat       |
| Narkon, Pulau                |           | Pulau          | 03°26'31.92" S<br>132°41'16.70" T | Kabupaten Fak Fak, Provinsi<br>Papua Barat       |
| Nasir Nit, Yef               |           | Pulau          | 03°57'52.70" S<br>134°21'59.81" T | Kabupaten Kaimana, Provinsi<br>Papua Barat       |
| Nasir, Yef                   |           | Pulau          | 03°57'57.93" S<br>134°21'55.35" T | Kabupaten Kaimana, Provinsi<br>Papua Barat       |
| Natomarunyar, Yef            |           | Pulau          | 03°34'18.32" S<br>133°49'16.79" T | Kabupaten Kaimana, Provinsi<br>Papua Barat       |
| Nautanar, Nus                |           | Pulau          | 03°49'15.26" S<br>134°01'07.75" T | Kabupaten Kaimana, Provinsi<br>Papua Barat       |
| Nautfabannusu, Yef           |           | Pulau          | 03°36'38.80" S<br>133°50'14.41" T | Kabupaten Kaimana, Provinsi<br>Papua Barat       |
| Ndamandama Fat, Yef          |           | Pulau          | 03°54'18.72" S<br>134°06'47.93" T | Kabupaten Kaimana, Provinsi<br>Papua Barat       |
| Ndamandama Semus, Yef        |           | Pulau          | 03°54'22.65" S<br>134°06'47.50" T | Kabupaten Kaimana, Provinsi<br>Papua Barat       |
| Ndamandama Tor, Yef          |           | Pulau          | 03°54'17.48" S<br>134°06'46.79" T | Kabupaten Kaimana, Provinsi<br>Papua Barat       |
| Ndamandama Uit, Yef          |           | Pulau          | 03°54'17.69" S<br>134°06'48.51" T | Kabupaten Kaimana, Provinsi<br>Papua Barat       |



| Nama Rupabumi                   | Nama Lain | Unsur Rupabumi | Koordinat                         | Keterangan Wilayah                            |
|---------------------------------|-----------|----------------|-----------------------------------|---|
| Nefenin, Pulau                  |           | Pulau          | 02°57'24.98" S<br>132°06'07.01" T | Kabupaten Fak Fak, Provinsi Papua Barat       |
| Neksumar, Pulau                 |           | Pulau          | 02°37'07.98" S<br>132°26'01.07" T | Kabupaten Fak Fak, Provinsi Papua Barat       |
| Newanua, Pulau                  |           | Pulau          | 03°08'42.13" S<br>132°33'52.91" T | Kabupaten Fak Fak, Provinsi Papua Barat       |
| Ngagamanusa, Pulau              |           | Pulau          | 02°47'01.14" S<br>132°03'16.58" T | Kabupaten Fak Fak, Provinsi Papua Barat       |
| Ngambinikuemkuem Selatan, Pulau |           | Pulau          | 03°10'18.57" S<br>132°35'45.08" T | Kabupaten Fak Fak, Provinsi Papua Barat       |
| Ngambinikuemkuem Utara, Pulau   |           | Pulau          | 03°10'04.83" S<br>132°35'31.90" T | Kabupaten Fak Fak, Provinsi Papua Barat       |
| Ngangambukamdak, Pulau          |           | Pulau          | 03°07'08.99" S<br>132°34'01.66" T | Kabupaten Fak Fak, Provinsi Papua Barat       |
| Niapos, Pulau                   |           | Pulau          | 02°47'40.68" S<br>134°25'59.80" T | Kabupaten Teluk Wondama, Provinsi Papua Barat |
| Nikrumi Besar, Pulau            |           | Pulau          | 02°56'33.05" S<br>132°07'00.98" T | Kabupaten Fak Fak, Provinsi Papua Barat       |
| Nikrumi Kecil, Pulau            |           | Pulau          | 02°56'42.52" S<br>132°07'01.25" T | Kabupaten Fak Fak, Provinsi Papua Barat       |
| Nimarfi, Yef                    |           | Pulau          | 03°06'27.12" S<br>133°47'14.28" T | Kabupaten Kaimana, Provinsi Papua Barat       |
| Niporat, Pulau                  |           | Pulau          | 03°07'57.90" S<br>132°34'20.51" T | Kabupaten Fak Fak, Provinsi Papua Barat       |
| Nirewa, Pulau                   |           | Pulau          | 04°00'48.70" S<br>134°12'12.84" T | Kabupaten Kaimana, Provinsi Papua Barat       |
| Nisuar Natuk, Pulau             |           | Pulau          | 02°39'01.85" S<br>132°33'01.44" T | Kabupaten Fak Fak, Provinsi Papua Barat       |
| Nisuar Nenem, Pulau             |           | Pulau          | 02°39'04.63" S<br>132°33'11.57" T | Kabupaten Fak Fak, Provinsi Papua Barat       |
| Nohari Barat, Pulau             |           | Pulau          | 02°42'23.74" S<br>132°09'59.72" T | Kabupaten Fak Fak, Provinsi Papua Barat       |
| Nohari Timur, Pulau             |           | Pulau          | 02°42'21.98" S<br>132°10'07.15" T | Kabupaten Fak Fak, Provinsi Papua Barat       |
| Nourbimbim, Pulau               |           | Pulau          | 03°07'53.67" S<br>132°34'14.24" T | Kabupaten Fak Fak, Provinsi Papua Barat       |
| Nu Ai, Pulau                    |           | Pulau          | 01°47'57.80" S<br>134°08'32.38" T | Kabupaten Teluk Wondama, Provinsi Papua Barat |
| Nu Amumar, Pulau                |           | Pulau          | 01°51'34.22" S<br>134°07'20.93" T | Kabupaten Teluk Wondama, Provinsi Papua Barat |
| Nu Ana, Pulau                   |           | Pulau          | 02°04'47.77" S<br>134°09'03.86" T | Kabupaten Teluk Wondama, Provinsi Papua Barat |
| Nu Apu, Pulau                   |           | Pulau          | 01°56'38.31" S<br>134°08'48.49" T | Kabupaten Teluk Wondama, Provinsi Papua Barat |
| Nu Asa, Pulau                   |           | Pulau          | 02°03'54.29" S<br>134°09'13.04" T | Kabupaten Teluk Wondama, Provinsi Papua Barat |
| Nu Bepam, Pulau                 |           | Pulau          | 02°00'40.59" S<br>134°08'55.73" T | Kabupaten Teluk Wondama, Provinsi Papua Barat |
| Nu Bilis, Pulau                 |           | Pulau          | 01°57'10.91" S<br>134°09'54.20" T | Kabupaten Teluk Wondama, Provinsi Papua Barat |
| Nu Biotui, Pulau                |           | Pulau          | 02°47'36.11" S<br>134°26'00.40" T | Kabupaten Teluk Wondama, Provinsi Papua Barat |
| Nu Kabukabuya, Pulau            |           | Pulau          | 01°53'18.75" S<br>134°08'11.64" T | Kabupaten Teluk Wondama, Provinsi Papua Barat |
| Nu Kambi, Pulau                 |           | Pulau          | 02°43'21.51" S<br>134°24'27.90" T | Kabupaten Teluk Wondama, Provinsi Papua Barat |

| Nama Rupabumi           | Nama Lain | Unsur Rupabumi | Koordinat                         | Keterangan Wilayah                               |
|-------------------------|-----------|----------------|-----------------------------------|--|
| Nu Karu, Pulau          |           | Pulau          | 02°01'20.02" S<br>134°09'35.02" T | Kabupaten Teluk Wondama,<br>Provinsi Papua Barat |
| Nu Katu, Pulau          |           | Pulau          | 02°00'57.47" S<br>134°08'08.82" T | Kabupaten Teluk Wondama,<br>Provinsi Papua Barat |
| Nu Keribi, Pulau        |           | Pulau          | 02°22'58.91" S<br>134°30'09.22" T | Kabupaten Teluk Wondama,<br>Provinsi Papua Barat |
| Nu Kos, Pulau           |           | Pulau          | 02°02'27.10" S<br>134°09'32.54" T | Kabupaten Teluk Wondama,<br>Provinsi Papua Barat |
| Nu Kosi, Pulau          |           | Pulau          | 03°07'48.10" S<br>133°45'40.78" T | Kabupaten Kaimana, Provinsi<br>Papua Barat       |
| Nu Kouri, Pulau         |           | Pulau          | 02°02'33.48" S<br>134°08'07.46" T | Kabupaten Teluk Wondama,<br>Provinsi Papua Barat |
| Nu Kup, Pulau           |           | Pulau          | 02°00'13.33" S<br>134°41'56.44" T | Kabupaten Teluk Wondama,<br>Provinsi Papua Barat |
| Nu Kupwar, Pulau        |           | Pulau          | 02°23'06.13" S<br>134°30'27.50" T | Kabupaten Teluk Wondama,<br>Provinsi Papua Barat |
| Nu Kusa Besar, Pulau    |           | Pulau          | 02°00'18.22" S<br>134°09'21.89" T | Kabupaten Teluk Wondama,<br>Provinsi Papua Barat |
| Nu Mamura Baba, Pulau   |           | Pulau          | 02°01'42.74" S<br>134°08'06.08" T | Kabupaten Teluk Wondama,<br>Provinsi Papua Barat |
| Nu Mamura Katu, Pulau   |           | Pulau          | 02°01'55.56" S<br>134°08'06.62" T | Kabupaten Teluk Wondama,<br>Provinsi Papua Barat |
| Nu Mamura, Pulau        |           | Pulau          | 02°36'17.27" S<br>134°20'41.45" T | Kabupaten Teluk Wondama,<br>Provinsi Papua Barat |
| Nu Mamuran Besar, Pulau |           | Pulau          | 02°27'11.98" S<br>134°31'24.83" T | Kabupaten Teluk Wondama,<br>Provinsi Papua Barat |
| Nu Mamuran Kecil, Pulau |           | Pulau          | 02°26'59.94" S<br>134°31'06.56" T | Kabupaten Teluk Wondama,<br>Provinsi Papua Barat |
| Nu Mapi, Pulau          |           | Pulau          | 01°59'40.17" S<br>134°09'09.57" T | Kabupaten Teluk Wondama,<br>Provinsi Papua Barat |
| Nu Mbarapi, Pulau       |           | Pulau          | 02°17'15.61" S<br>134°31'23.47" T | Kabupaten Teluk Wondama,<br>Provinsi Papua Barat |
| Nu Paru Baba, Pulau     |           | Pulau          | 01°56'40.13" S<br>134°08'59.19" T | Kabupaten Teluk Wondama,<br>Provinsi Papua Barat |
| Nu Paru Katu, Pulau     |           | Pulau          | 01°56'35.51" S<br>134°08'48.03" T | Kabupaten Teluk Wondama,<br>Provinsi Papua Barat |
| Nu Pisawi, Pulau        |           | Pulau          | 02°47'49.88" S<br>134°26'05.70" T | Kabupaten Teluk Wondama,<br>Provinsi Papua Barat |
| Nu Poi, Pulau           |           | Pulau          | 02°02'22.30" S<br>134°09'32.31" T | Kabupaten Teluk Wondama,<br>Provinsi Papua Barat |
| Nu Poin, Pulau          |           | Pulau          | 01°53'11.76" S<br>134°07'54.90" T | Kabupaten Teluk Wondama,<br>Provinsi Papua Barat |
| Nu Poti, Pulau          |           | Pulau          | 02°02'33.45" S<br>134°09'31.49" T | Kabupaten Teluk Wondama,<br>Provinsi Papua Barat |
| Nu Pu, Pulau            |           | Pulau          | 02°26'23.73" S<br>134°15'36.87" T | Kabupaten Teluk Wondama,<br>Provinsi Papua Barat |
| Nu Raimu, Pulau         |           | Pulau          | 02°46'10.93" S<br>134°24'58.02" T | Kabupaten Teluk Wondama,<br>Provinsi Papua Barat |
| Nu Repo, Pulau          |           | Pulau          | 01°52'54.29" S<br>134°07'51.09" T | Kabupaten Teluk Wondama,<br>Provinsi Papua Barat |
| Nu Robuki, Pulau        |           | Pulau          | 01°56'24.43" S<br>134°08'57.61" T | Kabupaten Teluk Wondama,<br>Provinsi Papua Barat |
| Nu Rura, Pulau          |           | Pulau          | 01°58'10.26" S<br>134°09'13.42" T | Kabupaten Teluk Wondama,<br>Provinsi Papua Barat |
| Nu Saner, Pulau         |           | Pulau          | 02°08'10.61" S<br>134°08'05.61" T | Kabupaten Teluk Wondama,<br>Provinsi Papua Barat |

| Nama Rupabumi                 | Nama Lain | Unsur Rupabumi | Koordinat                         | Keterangan Wilayah                               |
|-------------------------------|-----------|----------------|-----------------------------------|--|
| Nu Tarai, Pulau               |           | Pulau          | 01°58'09.32" S<br>134°42'14.00" T | Kabupaten Teluk Wondama,<br>Provinsi Papua Barat |
| Nuumber, Pulau                |           | Pulau          | 02°41'42.21" S<br>134°22'55.07" T | Kabupaten Teluk Wondama,<br>Provinsi Papua Barat |
| Nufaeswem, Yef                |           | Pulau          | 03°13'17.90" S<br>133°39'59.06" T | Kabupaten Kaimana, Provinsi<br>Papua Barat       |
| Nungguwarom, Nus              |           | Pulau          | 03°52'05.53" S<br>133°55'30.74" T | Kabupaten Kaimana, Provinsi<br>Papua Barat       |
| Nunuknus, Yef                 |           | Pulau          | 03°52'30.87" S<br>133°55'33.55" T | Kabupaten Kaimana, Provinsi<br>Papua Barat       |
| Nusamaror, Pulau              |           | Pulau          | 03°21'22.33" S<br>132°47'58.03" T | Kabupaten Fak Fak, Provinsi<br>Papua Barat       |
| Nusamatan, Pulau              |           | Pulau          | 03°18'40.05" S<br>132°49'26.33" T | Kabupaten Fak Fak, Provinsi<br>Papua Barat       |
| Nusapokpok, Pulau             |           | Pulau          | 03°17'51.80" S<br>132°47'54.90" T | Kabupaten Fak Fak, Provinsi<br>Papua Barat       |
| Nusatani Satu, Pulau          |           | Pulau          | 03°15'59.05" S<br>132°45'46.55" T | Kabupaten Fak Fak, Provinsi<br>Papua Barat       |
| Nusatani Tiga, Pulau          |           | Pulau          | 03°15'54.15" S<br>132°45'46.53" T | Kabupaten Fak Fak, Provinsi<br>Papua Barat       |
| Nusatani, Pulau               |           | Pulau          | 03°15'56.80" S<br>132°45'45.35" T | Kabupaten Fak Fak, Provinsi<br>Papua Barat       |
| Nuses, Nus                    |           | Pulau          | 02°39'17.04" S<br>132°32'48.13" T | Kabupaten Fak Fak, Provinsi<br>Papua Barat       |
| Nusu Onduondo Dalamusu, Pulau |           | Pulau          | 03°34'22.45" S<br>133°50'07.75" T | Kabupaten Kaimana, Provinsi<br>Papua Barat       |
| Oar Damdam, Nus               |           | Pulau          | 03°49'29.43" S<br>134°11'01.33" T | Kabupaten Kaimana, Provinsi<br>Papua Barat       |
| Obet, Pulau                   |           | Pulau          | 01°56'41.84" S<br>134°09'10.85" T | Kabupaten Teluk Wondama,<br>Provinsi Papua Barat |
| Odi, Pulau                    |           | Pulau          | 02°42'36.96" S<br>132°36'31.40" T | Kabupaten Fak Fak, Provinsi<br>Papua Barat       |
| Oerves, Yef                   |           | Pulau          | 03°51'24.26" S<br>133°55'52.52" T | Kabupaten Kaimana, Provinsi<br>Papua Barat       |
| Ofi, Pulau                    |           | Pulau          | 02°42'29.52" S<br>132°29'32.96" T | Kabupaten Fak Fak, Provinsi<br>Papua Barat       |
| Ofia, Yef                     |           | Pulau          | 03°54'47.84" S<br>134°07'19.40" T | Kabupaten Kaimana, Provinsi<br>Papua Barat       |
| Ofinanus, Yef                 |           | Pulau          | 03°49'41.83" S<br>133°59'43.96" T | Kabupaten Kaimana, Provinsi<br>Papua Barat       |
| Ofnasisafondan, Yef           |           | Pulau          | 03°58'55.07" S<br>134°22'05.54" T | Kabupaten Kaimana, Provinsi<br>Papua Barat       |
| Ohaya, Pulau                  |           | Pulau          | 03°38'43.36" S<br>134°56'11.82" T | Kabupaten Kaimana, Provinsi<br>Papua Barat       |
| Oiranus, Yef                  |           | Pulau          | 03°46'53.75" S<br>134°09'15.46" T | Kabupaten Kaimana, Provinsi<br>Papua Barat       |
| Olaolar Ndabe, Yef            |           | Pulau          | 04°02'26.89" S<br>134°14'28.66" T | Kabupaten Kaimana, Provinsi<br>Papua Barat       |
| Olaolar Nit, Yef              |           | Pulau          | 04°02'25.41" S<br>134°14'23.16" T | Kabupaten Kaimana, Provinsi<br>Papua Barat       |
| Oma, Nus                      |           | Pulau          | 03°58'40.54" S<br>134°27'12.88" T | Kabupaten Kaimana, Provinsi<br>Papua Barat       |
| Omanda Ndebe, Yef             |           | Pulau          | 03°58'45.38" S<br>134°18'27.22" T | Kabupaten Kaimana, Provinsi<br>Papua Barat       |
| Omandanit Semus, Yef          |           | Pulau          | 03°58'50.30" S<br>134°18'20.86" T | Kabupaten Kaimana, Provinsi<br>Papua Barat       |

| Nama Rupabumi              | Nama Lain | Unsur Rupabumi | Koordinat                         | Keterangan Wilayah                            |
|----------------------------|-----------|----------------|-----------------------------------|---|
| Omandanit Uit, Yef         |           | Pulau          | 03°58'55.57" S<br>134°18'21.85" T | Kabupaten Kaimana, Provinsi Papua Barat       |
| Omanus Ndabe, Yef          |           | Pulau          | 03°59'43.73" S<br>134°22'33.51" T | Kabupaten Kaimana, Provinsi Papua Barat       |
| Omanus Nit, Yef            |           | Pulau          | 03°59'34.06" S<br>134°22'29.64" T | Kabupaten Kaimana, Provinsi Papua Barat       |
| Omaynusu, Yef              |           | Pulau          | 03°43'57.33" S<br>133°54'41.82" T | Kabupaten Kaimana, Provinsi Papua Barat       |
| Omba, Pulau                |           | Pulau          | 04°11'35.18" S<br>134°46'11.88" T | Kabupaten Kaimana, Provinsi Papua Barat       |
| Omborceninusu Abkuere, Yef |           | Pulau          | 03°45'36.33" S<br>133°54'55.84" T | Kabupaten Kaimana, Provinsi Papua Barat       |
| Omborceninusu Naia, Yef    |           | Pulau          | 03°45'34.77" S<br>133°54'59.95" T | Kabupaten Kaimana, Provinsi Papua Barat       |
| Onomnosu, Yef              |           | Pulau          | 03°33'48.11" S<br>133°49'28.07" T | Kabupaten Kaimana, Provinsi Papua Barat       |
| Onomnosu Abkuere, Yef      |           | Pulau          | 03°34'07.74" S<br>133°49'17.73" T | Kabupaten Kaimana, Provinsi Papua Barat       |
| Onomnosu Naia, Yef         |           | Pulau          | 03°33'57.26" S<br>133°49'25.59" T | Kabupaten Kaimana, Provinsi Papua Barat       |
| Opasaf Kecil, Pulau        |           | Pulau          | 02°44'09.33" S<br>132°38'56.53" T | Kabupaten Fak Fak, Provinsi Papua Barat       |
| Opasaf, Pulau              |           | Pulau          | 02°44'08.09" S<br>132°39'01.59" T | Kabupaten Fak Fak, Provinsi Papua Barat       |
| Or Nusnuse Nenem, Pulau    |           | Pulau          | 02°38'25.96" S<br>132°30'41.55" T | Kabupaten Fak Fak, Provinsi Papua Barat       |
| Oran Nus, Pulau            |           | Pulau          | 03°58'39.79" S<br>134°09'47.31" T | Kabupaten Kaimana, Provinsi Papua Barat       |
| Oranai, Nus                |           | Pulau          | 03°49'24.60" S<br>134°10'54.58" T | Kabupaten Kaimana, Provinsi Papua Barat       |
| Oraref, Pulau              |           | Pulau          | 02°39'12.96" S<br>132°33'29.58" T | Kabupaten Fak Fak, Provinsi Papua Barat       |
| Orembainusai, Yef          |           | Pulau          | 03°54'36.81" S<br>134°02'14.63" T | Kabupaten Kaimana, Provinsi Papua Barat       |
| Orembainusaite, Yef        |           | Pulau          | 03°54'43.00" S<br>134°02'51.61" T | Kabupaten Kaimana, Provinsi Papua Barat       |
| Oriafa, Yef                |           | Pulau          | 03°55'21.92" S<br>134°24'44.90" T | Kabupaten Kaimana, Provinsi Papua Barat       |
| Oribus, Pulau              |           | Pulau          | 02°23'31.30" S<br>134°30'20.23" T | Kabupaten Teluk Wondama, Provinsi Papua Barat |
| Ornsu, Nus                 |           | Pulau          | 04°00'06.08" S<br>134°10'46.57" T | Kabupaten Kaimana, Provinsi Papua Barat       |
| Ornus, Yef                 |           | Pulau          | 03°49'51.26" S<br>134°11'03.20" T | Kabupaten Kaimana, Provinsi Papua Barat       |
| Orosi, Nus                 |           | Pulau          | 03°49'17.45" S<br>134°01'07.99" T | Kabupaten Kaimana, Provinsi Papua Barat       |
| Orowi, Pulau               |           | Pulau          | 01°48'42.27" S<br>134°08'32.38" T | Kabupaten Teluk Wondama, Provinsi Papua Barat |
| Orwai, Pulau               |           | Pulau          | 02°18'11.83" S<br>134°32'47.87" T | Kabupaten Teluk Wondama, Provinsi Papua Barat |
| Osa, Pulau                 |           | Pulau          | 02°42'19.17" S<br>132°36'24.24" T | Kabupaten Fak Fak, Provinsi Papua Barat       |
| Osir, Pulau                |           | Pulau          | 02°41'47.51" S<br>132°06'55.24" T | Kabupaten Fak Fak, Provinsi Papua Barat       |
| Otan, Nus                  |           | Pulau          | 03°49'15.93" S<br>134°02'26.14" T | Kabupaten Kaimana, Provinsi Papua Barat       |

| Nama Rupabumi                | Nama Lain | Unsur Rupabumi | Koordinat                         | Keterangan Wilayah                      |
|------------------------------|-----------|----------------|-----------------------------------|---|
| Otanusa, Pulau               |           | Pulau          | 02°43'31.10" S<br>132°38'25.15" T | Kabupaten Fak Fak, Provinsi Papua Barat |
| Otate, Pulau                 |           | Pulau          | 02°38'03.18" S<br>132°30'15.85" T | Kabupaten Fak Fak, Provinsi Papua Barat |
| Otoendera, Yef               |           | Pulau          | 03°55'35.43" S<br>134°03'22.95" T | Kabupaten Kaimana, Provinsi Papua Barat |
| Ovi'A, Nus                   |           | Pulau          | 03°53'50.17" S<br>134°08'13.15" T | Kabupaten Kaimana, Provinsi Papua Barat |
| Ovi'A, Pulau                 |           | Pulau          | 03°59'30.93" S<br>134°22'31.63" T | Kabupaten Kaimana, Provinsi Papua Barat |
| Ovornus, Yef                 |           | Pulau          | 03°52'24.29" S<br>133°55'37.16" T | Kabupaten Kaimana, Provinsi Papua Barat |
| Owatu, Nus                   |           | Pulau          | 03°46'10.08" S<br>134°09'09.68" T | Kabupaten Kaimana, Provinsi Papua Barat |
| Owur, Nus                    |           | Pulau          | 03°49'16.34" S<br>134°01'11.57" T | Kabupaten Kaimana, Provinsi Papua Barat |
| Pabubutrom, Yef              |           | Pulau          | 04°02'34.08" S<br>134°15'18.57" T | Kabupaten Kaimana, Provinsi Papua Barat |
| Pagununusa, Pulau            |           | Pulau          | 02°44'14.46" S<br>132°05'43.47" T | Kabupaten Fak Fak, Provinsi Papua Barat |
| Pajabat, Pulau               |           | Pulau          | 02°42'09.61" S<br>132°11'20.75" T | Kabupaten Fak Fak, Provinsi Papua Barat |
| Pal, Pulau                   |           | Pulau          | 03°30'48.24" S<br>132°41'50.95" T | Kabupaten Fak Fak, Provinsi Papua Barat |
| Pamali Besar, Pulau          |           | Pulau          | 03°18'17.19" S<br>132°39'22.83" T | Kabupaten Fak Fak, Provinsi Papua Barat |
| Pamali Kecil, Pulau          |           | Pulau          | 03°18'24.58" S<br>132°39'11.83" T | Kabupaten Fak Fak, Provinsi Papua Barat |
| Pamali Selatan, Pulau        |           | Pulau          | 03°18'16.64" S<br>132°39'11.37" T | Kabupaten Fak Fak, Provinsi Papua Barat |
| Pamali Tengah, Pulau         |           | Pulau          | 03°18'15.50" S<br>132°39'13.27" T | Kabupaten Fak Fak, Provinsi Papua Barat |
| Pamali Utara, Pulau          |           | Pulau          | 03°18'13.83" S<br>132°39'15.30" T | Kabupaten Fak Fak, Provinsi Papua Barat |
| Panamyardelef, Pulau         |           | Pulau          | 03°19'05.28" S<br>132°40'01.59" T | Kabupaten Fak Fak, Provinsi Papua Barat |
| Panggakaribu Jamerkei, Pulau |           | Pulau          | 03°40'45.52" S<br>132°43'59.43" T | Kabupaten Fak Fak, Provinsi Papua Barat |
| Panggakaribu Samar, Pulau    |           | Pulau          | 03°40'29.19" S<br>132°43'58.83" T | Kabupaten Fak Fak, Provinsi Papua Barat |
| Panggakaribu Tataun, Pulau   |           | Pulau          | 03°40'34.34" S<br>132°43'55.84" T | Kabupaten Fak Fak, Provinsi Papua Barat |
| Paniki Tengah, Yef           |           | Pulau          | 04°05'53.11" S<br>133°03'19.74" T | Kabupaten Kaimana, Provinsi Papua Barat |
| Paniki Utara, Yef            |           | Pulau          | 04°05'50.71" S<br>133°03'17.63" T | Kabupaten Kaimana, Provinsi Papua Barat |
| Paniki, Pulau                |           | Pulau          | 02°49'57.25" S<br>132°00'31.27" T | Kabupaten Fak Fak, Provinsi Papua Barat |
| Paniki, Yef                  |           | Pulau          | 04°05'56.98" S<br>133°03'23.38" T | Kabupaten Kaimana, Provinsi Papua Barat |
| Panjang, Pulau               |           | Pulau          | 02°58'27.92" S<br>132°14'51.01" T | Kabupaten Fak Fak, Provinsi Papua Barat |
| Param, Pulau                 |           | Pulau          | 03°22'14.93" S<br>132°47'52.06" T | Kabupaten Fak Fak, Provinsi Papua Barat |
| Parar Jemirkei, Pulau        |           | Pulau          | 03°49'38.14" S<br>132°46'46.39" T | Kabupaten Fak Fak, Provinsi Papua Barat |

| Nama Rupabumi             | Nama Lain | Unsur Rupabumi | Koordinat                         | Keterangan Wilayah                            |
|---------------------------|-----------|----------------|-----------------------------------|---|
| Parar Kamanun, Pulau      |           | Pulau          | 03°49'17.68" S<br>132°46'41.45" T | Kabupaten Fak Fak, Provinsi Papua Barat       |
| Parar Samar, Pulau        |           | Pulau          | 03°49'01.72" S<br>132°46'47.42" T | Kabupaten Fak Fak, Provinsi Papua Barat       |
| Parar Tataun, Pulau       |           | Pulau          | 03°49'22.90" S<br>132°46'52.74" T | Kabupaten Fak Fak, Provinsi Papua Barat       |
| Parar Temun, Pulau        |           | Pulau          | 03°49'18.64" S<br>132°47'02.15" T | Kabupaten Fak Fak, Provinsi Papua Barat       |
| Paratmasupin Barat, Pulau |           | Pulau          | 02°40'44.77" S<br>131°37'23.36" T | Kabupaten Fak Fak, Provinsi Papua Barat       |
| Paratmasupin Kokoi, Pulau |           | Pulau          | 02°40'32.89" S<br>131°37'56.84" T | Kabupaten Fak Fak, Provinsi Papua Barat       |
| Paratmasupin, Pulau       |           | Pulau          | 02°40'36.01" S<br>131°37'35.01" T | Kabupaten Fak Fak, Provinsi Papua Barat       |
| Parui, Pulau              |           | Pulau          | 01°54'55.55" S<br>134°11'15.74" T | Kabupaten Teluk Wondama, Provinsi Papua Barat |
| Pasingingjenara, Nus      |           | Pulau          | 03°44'57.13" S<br>134°08'22.57" T | Kabupaten Kaimana, Provinsi Papua Barat       |
| Pasisiran Natuk, Pulau    |           | Pulau          | 02°40'48.23" S<br>132°29'09.22" T | Kabupaten Fak Fak, Provinsi Papua Barat       |
| Pasisiran Nenem, Pulau    |           | Pulau          | 02°40'44.48" S<br>132°29'14.30" T | Kabupaten Fak Fak, Provinsi Papua Barat       |
| Pat, Pulau                |           | Pulau          | 02°44'11.44" S<br>132°06'16.21" T | Kabupaten Fak Fak, Provinsi Papua Barat       |
| Pataikasawari, Pulau      |           | Pulau          | 02°45'10.54" S<br>131°59'27.54" T | Kabupaten Fak Fak, Provinsi Papua Barat       |
| Patipan, Pulau            |           | Pulau          | 02°36'55.92" S<br>132°25'38.08" T | Kabupaten Fak Fak, Provinsi Papua Barat       |
| Patipi, Pulau             |           | Pulau          | 02°42'43.53" S<br>132°05'23.50" T | Kabupaten Fak Fak, Provinsi Papua Barat       |
| Patiran, Pulau            |           | Pulau          | 03°21'16.29" S<br>132°47'52.41" T | Kabupaten Fak Fak, Provinsi Papua Barat       |
| Patnusapuan, Pulau        |           | Pulau          | 02°44'45.59" S<br>132°05'45.47" T | Kabupaten Fak Fak, Provinsi Papua Barat       |
| Pattimongmongga, Pulau    |           | Pulau          | 02°57'17.87" S<br>132°07'18.88" T | Kabupaten Fak Fak, Provinsi Papua Barat       |
| Perandiani, Pulau         |           | Pulau          | 02°07'12.73" S<br>133°53'55.68" T | Kabupaten Teluk Bintuni, Provinsi Papua Barat |
| Pibataaropati, Pulau      |           | Pulau          | 02°43'02.89" S<br>134°24'13.00" T | Kabupaten Teluk Wondama, Provinsi Papua Barat |
| Pimua Selatan, Pulau      |           | Pulau          | 01°57'31.94" S<br>134°09'50.55" T | Kabupaten Teluk Wondama, Provinsi Papua Barat |
| Pimua Utara, Pulau        |           | Pulau          | 01°57'31.60" S<br>134°09'50.11" T | Kabupaten Teluk Wondama, Provinsi Papua Barat |
| Porteptep, Pulau          |           | Pulau          | 02°56'03.05" S<br>132°06'33.65" T | Kabupaten Fak Fak, Provinsi Papua Barat       |
| Pulaubatu, Yef            |           | Pulau          | 03°27'00.72" S<br>133°37'54.80" T | Kabupaten Kaimana, Provinsi Papua Barat       |
| Pulokarang, Pulau         |           | Pulau          | 02°38'37.80" S<br>132°30'51.43" T | Kabupaten Fak Fak, Provinsi Papua Barat       |
| Pupunu, Pulau             |           | Pulau          | 02°44'15.52" S<br>132°39'02.31" T | Kabupaten Fak Fak, Provinsi Papua Barat       |
| Purup, Pulau              |           | Pulau          | 02°01'42.82" S<br>134°09'12.38" T | Kabupaten Teluk Wondama, Provinsi Papua Barat |
| Purwalaroom Ndabe, Yef    |           | Pulau          | 04°01'04.38" S<br>134°10'09.08" T | Kabupaten Kaimana, Provinsi Papua Barat       |

| Nama Rupabumi             | Nama Lain | Unsur Rupabumi | Koordinat                         | Keterangan Wilayah                            |
|---------------------------|-----------|----------------|-----------------------------------|---|
| Purwalaroom Nit, Yef      |           | Pulau          | 04°01'03.66" S<br>134°10'04.84" T | Kabupaten Kaimana, Provinsi Papua Barat       |
| Putmata Natuk, Pulau      |           | Pulau          | 02°41'12.64" S<br>132°33'37.18" T | Kabupaten Fak Fak, Provinsi Papua Barat       |
| Putmata Nenem, Pulau      |           | Pulau          | 02°41'12.64" S<br>132°33'47.30" T | Kabupaten Fak Fak, Provinsi Papua Barat       |
| Rafuan, Nus               |           | Pulau          | 04°02'32.83" S<br>134°15'15.56" T | Kabupaten Kaimana, Provinsi Papua Barat       |
| Rafuans, Nus              |           | Pulau          | 04°02'17.58" S<br>134°14'05.28" T | Kabupaten Kaimana, Provinsi Papua Barat       |
| Raimuti, Pulau            |           | Pulau          | 00°55'57.41" S<br>134°02'31.50" T | Kabupaten Manokwari, Provinsi Papua Barat     |
| Rajadwonwon, Pulau        |           | Pulau          | 03°07'49.98" S<br>132°33'20.47" T | Kabupaten Fak Fak, Provinsi Papua Barat       |
| Ranggarangga, Nus         |           | Pulau          | 03°49'45.86" S<br>133°59'49.20" T | Kabupaten Kaimana, Provinsi Papua Barat       |
| Ranggentang, Nus          |           | Pulau          | 03°49'03.56" S<br>133°59'48.77" T | Kabupaten Kaimana, Provinsi Papua Barat       |
| Raratmanata, Pulau        |           | Pulau          | 02°43'16.79" S<br>132°37'31.30" T | Kabupaten Fak Fak, Provinsi Papua Barat       |
| Rariau, Pulau             |           | Pulau          | 02°18'09.76" S<br>134°31'25.63" T | Kabupaten Teluk Wondama, Provinsi Papua Barat |
| Rariei, Pulau             |           | Pulau          | 02°20'50.28" S<br>134°30'57.80" T | Kabupaten Teluk Wondama, Provinsi Papua Barat |
| Rarowawai, Pulau          |           | Pulau          | 02°13'03.76" S<br>134°08'17.88" T | Kabupaten Teluk Wondama, Provinsi Papua Barat |
| Raunnus Rim, Yef          |           | Pulau          | 03°47'49.43" S<br>134°02'49.93" T | Kabupaten Kaimana, Provinsi Papua Barat       |
| Raunnus Semus, Yef        |           | Pulau          | 03°47'33.67" S<br>134°02'49.03" T | Kabupaten Kaimana, Provinsi Papua Barat       |
| Raunnus Tor, Yef          |           | Pulau          | 03°47'45.34" S<br>134°02'45.83" T | Kabupaten Kaimana, Provinsi Papua Barat       |
| Raunnus Vat, Yef          |           | Pulau          | 03°47'48.89" S<br>134°02'45.73" T | Kabupaten Kaimana, Provinsi Papua Barat       |
| Raunnus Vit, Yef          |           | Pulau          | 03°47'41.57" S<br>134°02'47.66" T | Kabupaten Kaimana, Provinsi Papua Barat       |
| Rawei, Pulau              |           | Pulau          | 02°00'14.58" S<br>134°09'18.56" T | Kabupaten Teluk Wondama, Provinsi Papua Barat |
| Renggenva Tanggerani, Yef |           | Pulau          | 03°38'52.67" S<br>133°51'06.68" T | Kabupaten Kaimana, Provinsi Papua Barat       |
| Renggenva Tengah, Yef     |           | Pulau          | 03°38'47.13" S<br>133°51'00.24" T | Kabupaten Kaimana, Provinsi Papua Barat       |
| Renggenva Utara, Yef      |           | Pulau          | 03°38'44.80" S<br>133°50'56.22" T | Kabupaten Kaimana, Provinsi Papua Barat       |
| Rengguar, Yef             |           | Pulau          | 04°01'18.97" S<br>134°11'07.40" T | Kabupaten Kaimana, Provinsi Papua Barat       |
| Rerarom, Yef              |           | Pulau          | 03°58'00.61" S<br>134°20'29.45" T | Kabupaten Kaimana, Provinsi Papua Barat       |
| Revisinusu, Yef           |           | Pulau          | 03°45'30.80" S<br>133°54'59.80" T | Kabupaten Kaimana, Provinsi Papua Barat       |
| Reyob, Pulau              |           | Pulau          | 01°51'21.21" S<br>134°06'24.72" T | Kabupaten Teluk Wondama, Provinsi Papua Barat |
| Ro'Omnus, Yef             |           | Pulau          | 03°49'12.04" S<br>134°00'28.57" T | Kabupaten Kaimana, Provinsi Papua Barat       |
| Robuki Selatan, Pulau     |           | Pulau          | 02°24'05.92" S<br>134°13'38.34" T | Kabupaten Teluk Wondama, Provinsi Papua Barat |



| Nama Rupabumi         | Nama Lain | Unsur Rupabumi | Koordinat                         | Keterangan Wilayah                               |
|-----------------------|-----------|----------------|-----------------------------------|--|
| Robuki Utara, Pulau   |           | Pulau          | 02°24'05.64" S<br>134°13'37.19" T | Kabupaten Teluk Wondama,<br>Provinsi Papua Barat |
| Robukiasa, Pulau      |           | Pulau          | 02°03'55.87" S<br>134°09'33.61" T | Kabupaten Teluk Wondama,<br>Provinsi Papua Barat |
| Roms, Nus             |           | Pulau          | 03°50'23.86" S<br>134°05'49.24" T | Kabupaten Kaimana, Provinsi<br>Papua Barat       |
| Roon, Pulau           |           | Pulau          | 02°23'10.69" S<br>134°32'58.07" T | Kabupaten Teluk Wondama,<br>Provinsi Papua Barat |
| Rosua, Pulau          |           | Pulau          | 02°03'31.63" S<br>134°09'30.52" T | Kabupaten Teluk Wondama,<br>Provinsi Papua Barat |
| Roswar, Pulau         |           | Pulau          | 02°04'12.78" S<br>134°21'55.50" T | Kabupaten Teluk Wondama,<br>Provinsi Papua Barat |
| Row, Pulau            |           | Pulau          | 02°09'09.55" S<br>134°44'28.97" T | Kabupaten Teluk Wondama,<br>Provinsi Papua Barat |
| Rumandaran, Pulau     |           | Pulau          | 02°37'01.26" S<br>132°25'54.36" T | Kabupaten Fak Fak, Provinsi<br>Papua Barat       |
| Rumarakon, Pulau      |           | Pulau          | 02°04'40.87" S<br>134°43'30.43" T | Kabupaten Teluk Wondama,<br>Provinsi Papua Barat |
| Rumawain, Pulau       |           | Pulau          | 02°37'05.98" S<br>132°25'43.90" T | Kabupaten Fak Fak, Provinsi<br>Papua Barat       |
| Rumberpon, Pulau      |           | Pulau          | 01°50'01.66" S<br>134°10'44.94" T | Kabupaten Teluk Wondama,<br>Provinsi Papua Barat |
| Rumbini, Pulau        |           | Pulau          | 02°01'55.49" S<br>134°08'54.02" T | Kabupaten Teluk Wondama,<br>Provinsi Papua Barat |
| Rumofradu, Pulau      |           | Pulau          | 02°31'21.12" S<br>133°43'22.01" T | Kabupaten Teluk Bintuni, Provinsi<br>Papua Barat |
| Rumusa, Pulau         |           | Pulau          | 02°46'39.29" S<br>132°41'14.19" T | Kabupaten Fak Fak, Provinsi<br>Papua Barat       |
| Rur, Pulau            |           | Pulau          | 02°42'55.63" S<br>132°05'48.86" T | Kabupaten Fak Fak, Provinsi<br>Papua Barat       |
| Ruruboi, Pulau        |           | Pulau          | 01°57'20.35" S<br>134°09'22.95" T | Kabupaten Teluk Wondama,<br>Provinsi Papua Barat |
| Rurui, Pulau          |           | Pulau          | 02°14'09.53" S<br>134°08'21.76" T | Kabupaten Teluk Wondama,<br>Provinsi Papua Barat |
| Rurukumbai, Pulau     |           | Pulau          | 02°51'47.94" S<br>134°28'06.77" T | Kabupaten Teluk Wondama,<br>Provinsi Papua Barat |
| Rurusama Baba, Pulau  |           | Pulau          | 01°59'05.19" S<br>134°08'27.39" T | Kabupaten Teluk Wondama,<br>Provinsi Papua Barat |
| Rurusama Katu, Pulau  |           | Pulau          | 01°59'07.64" S<br>134°08'26.70" T | Kabupaten Teluk Wondama,<br>Provinsi Papua Barat |
| Sa'Aba Semus, Yef     |           | Pulau          | 04°02'32.37" S<br>134°14'57.33" T | Kabupaten Kaimana, Provinsi<br>Papua Barat       |
| Sa'Aba Tor, Yef       |           | Pulau          | 04°02'33.22" S<br>134°14'49.36" T | Kabupaten Kaimana, Provinsi<br>Papua Barat       |
| Sa'Aba Uit, Yef       |           | Pulau          | 04°02'34.91" S<br>134°14'54.81" T | Kabupaten Kaimana, Provinsi<br>Papua Barat       |
| Sabaro Natuk, Pulau   |           | Pulau          | 02°40'49.78" S<br>132°32'40.35" T | Kabupaten Fak Fak, Provinsi<br>Papua Barat       |
| Sabaro Nenem, Pulau   |           | Pulau          | 02°40'46.84" S<br>132°32'49.47" T | Kabupaten Fak Fak, Provinsi<br>Papua Barat       |
| Sabaro Selatan, Pulau |           | Pulau          | 02°41'16.97" S<br>132°32'54.87" T | Kabupaten Fak Fak, Provinsi<br>Papua Barat       |
| Sabaro Tengah, Pulau  |           | Pulau          | 02°41'09.02" S<br>132°32'55.86" T | Kabupaten Fak Fak, Provinsi<br>Papua Barat       |
| Sabaro Utara, Pulau   |           | Pulau          | 02°41'07.06" S<br>132°33'01.35" T | Kabupaten Fak Fak, Provinsi<br>Papua Barat       |



| Nama Rupabumi            | Nama Lain | Unsur Rupabumi | Koordinat                         | Keterangan Wilayah                            |
|--------------------------|-----------|----------------|-----------------------------------|---|
| Sabitfang, Pulau         |           | Pulau          | 03°55'36.95" S<br>132°49'09.71" T | Kabupaten Fak Fak, Provinsi Papua Barat       |
| Sabuda, Pulau            |           | Pulau          | 02°38'24.66" S<br>131°37'40.70" T | Kabupaten Fak Fak, Provinsi Papua Barat       |
| Saferom, Nus             |           | Pulau          | 03°52'44.87" S<br>133°56'02.15" T | Kabupaten Kaimana, Provinsi Papua Barat       |
| Safodik Bagen, Pulau     |           | Pulau          | 02°39'30.09" S<br>132°27'23.06" T | Kabupaten Fak Fak, Provinsi Papua Barat       |
| Safodik Girif, Pulau     |           | Pulau          | 02°39'40.37" S<br>132°27'27.25" T | Kabupaten Fak Fak, Provinsi Papua Barat       |
| Safuni, Pulau            |           | Pulau          | 02°39'18.32" S<br>132°32'33.97" T | Kabupaten Fak Fak, Provinsi Papua Barat       |
| Sagaranusa, Pulau        |           | Pulau          | 02°42'43.91" S<br>132°09'07.07" T | Kabupaten Fak Fak, Provinsi Papua Barat       |
| Sagarmur, Pulau          |           | Pulau          | 02°44'06.00" S<br>132°01'25.88" T | Kabupaten Fak Fak, Provinsi Papua Barat       |
| Sagatene, Pulau          |           | Pulau          | 02°26'34.87" S<br>133°33'14.27" T | Kabupaten Teluk Bintuni, Provinsi Papua Barat |
| Sair, Yef                |           | Pulau          | 03°55'38.11" S<br>134°03'33.00" T | Kabupaten Kaimana, Provinsi Papua Barat       |
| Saisoso, Pulau           |           | Pulau          | 02°43'53.64" S<br>132°38'32.34" T | Kabupaten Fak Fak, Provinsi Papua Barat       |
| Sakarei Kecil, Pulau     |           | Pulau          | 02°13'37.98" S<br>133°36'23.07" T | Kabupaten Teluk Bintuni, Provinsi Papua Barat |
| Sakori, Pulau            |           | Pulau          | 02°28'20.96" S<br>134°16'34.32" T | Kabupaten Teluk Wondama, Provinsi Papua Barat |
| Salulas, Pulau           |           | Pulau          | 03°25'15.99" S<br>132°37'48.01" T | Kabupaten Fak Fak, Provinsi Papua Barat       |
| Samai, Pulau             |           | Pulau          | 03°07'22.84" S<br>132°29'35.03" T | Kabupaten Fak Fak, Provinsi Papua Barat       |
| Sambanatnus, Yef         |           | Pulau          | 03°52'01.80" S<br>134°01'23.55" T | Kabupaten Kaimana, Provinsi Papua Barat       |
| Sambomber Adamata, Pulau |           | Pulau          | 02°41'00.70" S<br>132°30'44.21" T | Kabupaten Fak Fak, Provinsi Papua Barat       |
| Sambomber, Pulau         |           | Pulau          | 02°37'32.00" S<br>132°28'55.33" T | Kabupaten Fak Fak, Provinsi Papua Barat       |
| Sambunane, Pulau         |           | Pulau          | 02°42'22.09" S<br>132°36'21.02" T | Kabupaten Fak Fak, Provinsi Papua Barat       |
| Samenderomnus, Yef       |           | Pulau          | 03°49'36.82" S<br>133°59'44.06" T | Kabupaten Kaimana, Provinsi Papua Barat       |
| Samenen, Pulau           |           | Pulau          | 03°16'05.30" S<br>132°45'45.78" T | Kabupaten Fak Fak, Provinsi Papua Barat       |
| Samnanam, Pulau          |           | Pulau          | 02°38'43.51" S<br>132°27'36.73" T | Kabupaten Fak Fak, Provinsi Papua Barat       |
| Samsarom, Nus            |           | Pulau          | 03°51'53.68" S<br>134°01'30.69" T | Kabupaten Kaimana, Provinsi Papua Barat       |
| Sanamnusa, Pulau         |           | Pulau          | 02°41'21.34" S<br>132°34'56.24" T | Kabupaten Fak Fak, Provinsi Papua Barat       |
| Sandey, Pulau            |           | Pulau          | 02°34'09.85" S<br>134°20'11.89" T | Kabupaten Teluk Wondama, Provinsi Papua Barat |
| Sang Nit, Nus            |           | Pulau          | 03°52'35.45" S<br>133°55'35.81" T | Kabupaten Kaimana, Provinsi Papua Barat       |
| Sanggirui, Pulau         |           | Pulau          | 02°28'35.87" S<br>134°17'15.07" T | Kabupaten Teluk Wondama, Provinsi Papua Barat |
| Sanggora, Nus            |           | Pulau          | 03°53'49.03" S<br>134°06'35.73" T | Kabupaten Kaimana, Provinsi Papua Barat       |

| Nama Rupabumi            | Nama Lain | Unsur Rupabumi | Koordinat                         | Keterangan Wilayah                            |
|--------------------------|-----------|----------------|-----------------------------------|---|
| Sanggora, Nus            |           | Pulau          | 03°59'08.58" S<br>134°22'51.39" T | Kabupaten Kaimana, Provinsi Papua Barat       |
| Sangnus, Yef             |           | Pulau          | 03°52'43.72" S<br>133°55'48.99" T | Kabupaten Kaimana, Provinsi Papua Barat       |
| Sapua, Pulau             |           | Pulau          | 02°41'24.33" S<br>132°35'30.78" T | Kabupaten Fak Fak, Provinsi Papua Barat       |
| Sarafa, Pulau            |           | Pulau          | 02°36'18.18" S<br>132°24'08.18" T | Kabupaten Fak Fak, Provinsi Papua Barat       |
| Sarakir Selatan, Pulau   |           | Pulau          | 03°19'22.69" S<br>132°43'53.44" T | Kabupaten Fak Fak, Provinsi Papua Barat       |
| Sarakir Utara, Pulau     |           | Pulau          | 03°18'02.94" S<br>132°43'59.27" T | Kabupaten Fak Fak, Provinsi Papua Barat       |
| Sarapai, Pulau           |           | Pulau          | 02°40'30.94" S<br>131°35'48.19" T | Kabupaten Fak Fak, Provinsi Papua Barat       |
| Sarati, Pulau            |           | Pulau          | 02°44'29.79" S<br>132°00'57.48" T | Kabupaten Fak Fak, Provinsi Papua Barat       |
| Saraura, Yef             |           | Pulau          | 04°01'42.88" S<br>134°21'46.75" T | Kabupaten Kaimana, Provinsi Papua Barat       |
| Sarawiri, Pulau          |           | Pulau          | 02°43'04.49" S<br>134°24'22.26" T | Kabupaten Teluk Wondama, Provinsi Papua Barat |
| Sareta, Nus              |           | Pulau          | 03°49'43.28" S<br>133°58'56.57" T | Kabupaten Kaimana, Provinsi Papua Barat       |
| Saretan, Pulau           |           | Pulau          | 02°37'41.52" S<br>132°26'55.20" T | Kabupaten Fak Fak, Provinsi Papua Barat       |
| Sariannus, Yef           |           | Pulau          | 04°00'31.30" S<br>134°19'46.24" T | Kabupaten Kaimana, Provinsi Papua Barat       |
| Sarias Natuk, Pulau      |           | Pulau          | 02°40'43.55" S<br>132°29'56.28" T | Kabupaten Fak Fak, Provinsi Papua Barat       |
| Sarias Nenem, Pulau      |           | Pulau          | 02°40'46.22" S<br>132°29'51.60" T | Kabupaten Fak Fak, Provinsi Papua Barat       |
| Sarigar, Pulau           |           | Pulau          | 02°36'13.69" S<br>132°24'27.80" T | Kabupaten Fak Fak, Provinsi Papua Barat       |
| Sarigasumar Girif, Pulau |           | Pulau          | 02°38'35.79" S<br>132°27'21.11" T | Kabupaten Fak Fak, Provinsi Papua Barat       |
| Sarigasumar, Pulau       |           | Pulau          | 02°38'30.58" S<br>132°27'12.46" T | Kabupaten Fak Fak, Provinsi Papua Barat       |
| Sarlota Eganana, Yef     |           | Pulau          | 03°34'48.82" S<br>133°38'54.79" T | Kabupaten Kaimana, Provinsi Papua Barat       |
| Sarlota Uwanana, Yef     |           | Pulau          | 03°35'04.98" S<br>133°39'01.74" T | Kabupaten Kaimana, Provinsi Papua Barat       |
| Sarlota, Yef             |           | Pulau          | 03°34'27.86" S<br>133°38'43.85" T | Kabupaten Kaimana, Provinsi Papua Barat       |
| Sartominusu, Yef         |           | Pulau          | 03°44'21.11" S<br>133°54'51.14" T | Kabupaten Kaimana, Provinsi Papua Barat       |
| Sasewaaromnus, Yef       |           | Pulau          | 03°49'44.94" S<br>133°59'51.39" T | Kabupaten Kaimana, Provinsi Papua Barat       |
| Sasoi Baba, Pulau        |           | Pulau          | 01°57'53.66" S<br>134°08'52.42" T | Kabupaten Teluk Wondama, Provinsi Papua Barat |
| Sasoi Katu, Pulau        |           | Pulau          | 01°57'54.89" S<br>134°09'21.17" T | Kabupaten Teluk Wondama, Provinsi Papua Barat |
| Sasora, Pulau            |           | Pulau          | 02°02'03.97" S<br>134°08'09.53" T | Kabupaten Teluk Wondama, Provinsi Papua Barat |
| Sasora, Pulau            |           | Pulau          | 01°56'28.47" S<br>134°08'54.32" T | Kabupaten Teluk Wondama, Provinsi Papua Barat |
| Saur Tataun, Pulau       |           | Pulau          | 03°25'10.56" S<br>132°37'45.02" T | Kabupaten Fak Fak, Provinsi Papua Barat       |

| Nama Rupabumi                   | Nama Lain | Unsur Rupabumi | Koordinat                         | Keterangan Wilayah                            |
|---------------------------------|-----------|----------------|-----------------------------------|---|
| Saur Temun, Pulau               |           | Pulau          | 03°25'07.55" S<br>132°37'44.70" T | Kabupaten Fak Fak, Provinsi Papua Barat       |
| Saveromnus Ndabe, Yef           |           | Pulau          | 03°52'23.53" S<br>133°55'41.11" T | Kabupaten Kaimana, Provinsi Papua Barat       |
| Saveromnus Nit, Yef             |           | Pulau          | 03°52'22.92" S<br>133°55'44.78" T | Kabupaten Kaimana, Provinsi Papua Barat       |
| Sawaki, Pulau                   |           | Pulau          | 02°49'31.55" S<br>134°27'54.33" T | Kabupaten Teluk Wondama, Provinsi Papua Barat |
| Sawamba, Yef                    |           | Pulau          | 03°51'03.43" S<br>133°57'04.33" T | Kabupaten Kaimana, Provinsi Papua Barat       |
| Sawatersalot Selatan, Pulau     |           | Pulau          | 03°50'26.62" S<br>132°47'51.98" T | Kabupaten Fak Fak, Provinsi Papua Barat       |
| Sawatersalot Tataun, Pulau      |           | Pulau          | 03°50'23.50" S<br>132°47'51.92" T | Kabupaten Fak Fak, Provinsi Papua Barat       |
| Sawatersalot Tengah, Pulau      |           | Pulau          | 03°50'24.88" S<br>132°47'51.78" T | Kabupaten Fak Fak, Provinsi Papua Barat       |
| Sawatersalot Utara, Pulau       |           | Pulau          | 03°49'57.74" S<br>132°47'40.32" T | Kabupaten Fak Fak, Provinsi Papua Barat       |
| Sawewua, Pulau                  |           | Pulau          | 02°48'21.61" S<br>134°26'40.87" T | Kabupaten Teluk Wondama, Provinsi Papua Barat |
| Seamenus Tor, Yef               |           | Pulau          | 03°54'34.49" S<br>134°04'42.64" T | Kabupaten Kaimana, Provinsi Papua Barat       |
| Sekar Barat, Pulau              |           | Pulau          | 02°40'59.77" S<br>132°24'16.68" T | Kabupaten Fak Fak, Provinsi Papua Barat       |
| Sekar Darat, Pulau              |           | Pulau          | 02°40'50.89" S<br>132°24'47.65" T | Kabupaten Fak Fak, Provinsi Papua Barat       |
| Sekar Laut, Pulau               |           | Pulau          | 02°40'39.27" S<br>132°25'02.87" T | Kabupaten Fak Fak, Provinsi Papua Barat       |
| Sekar, Pulau                    |           | Pulau          | 02°40'30.60" S<br>132°25'44.53" T | Kabupaten Fak Fak, Provinsi Papua Barat       |
| Semapur, Pulau                  |           | Pulau          | 01°44'05.02" S<br>134°12'57.25" T | Kabupaten Teluk Wondama, Provinsi Papua Barat |
| Sena Warnambi, Yef              |           | Pulau          | 03°45'09.54" S<br>133°55'57.92" T | Kabupaten Kaimana, Provinsi Papua Barat       |
| Senggeram Warom, Yef            |           | Pulau          | 04°01'10.76" S<br>134°10'29.07" T | Kabupaten Kaimana, Provinsi Papua Barat       |
| Serafurit Semus, Yef            |           | Pulau          | 03°59'32.74" S<br>134°19'01.97" T | Kabupaten Kaimana, Provinsi Papua Barat       |
| Serafurit Uit, Yef              |           | Pulau          | 03°59'36.38" S<br>134°19'06.42" T | Kabupaten Kaimana, Provinsi Papua Barat       |
| Serafurit, Nus                  |           | Pulau          | 04°00'34.77" S<br>134°19'38.18" T | Kabupaten Kaimana, Provinsi Papua Barat       |
| Serawainus, Yef                 |           | Pulau          | 03°54'55.18" S<br>134°06'07.55" T | Kabupaten Kaimana, Provinsi Papua Barat       |
| Serimbi, Yef                    |           | Pulau          | 04°01'57.75" S<br>134°29'08.89" T | Kabupaten Kaimana, Provinsi Papua Barat       |
| Sernusa, Pulau                  |           | Pulau          | 02°42'47.00" S<br>132°05'47.72" T | Kabupaten Fak Fak, Provinsi Papua Barat       |
| Siagra Nus, Pulau               |           | Pulau          | 03°58'41.89" S<br>134°22'35.02" T | Kabupaten Kaimana, Provinsi Papua Barat       |
| Siaimarawas Fuce, Yef           |           | Pulau          | 03°48'24.26" S<br>134°00'57.16" T | Kabupaten Kaimana, Provinsi Papua Barat       |
| Siaimarawas Fucersin Semus, Yef |           | Pulau          | 03°48'23.68" S<br>134°00'58.36" T | Kabupaten Kaimana, Provinsi Papua Barat       |
| Siaimarawas Fucersin Uit, Yef   |           | Pulau          | 03°48'22.65" S<br>134°01'00.13" T | Kabupaten Kaimana, Provinsi Papua Barat       |

| Nama Rupabumi             | Nama Lain | Unsur Rupabumi | Koordinat                         | Keterangan Wilayah                            |
|---------------------------|-----------|----------------|-----------------------------------|---|
| Siaimarawas Rim, Yef      |           | Pulau          | 03°48'28.16" S<br>134°00'51.75" T | Kabupaten Kaimana, Provinsi Papua Barat       |
| Siaimarawas Rimsemus, Yef |           | Pulau          | 03°48'31.07" S<br>134°00'52.30" T | Kabupaten Kaimana, Provinsi Papua Barat       |
| Siaimarawas Rimtor, Yef   |           | Pulau          | 03°48'22.65" S<br>134°00'56.30" T | Kabupaten Kaimana, Provinsi Papua Barat       |
| Siaimarawas Rimuit, Yef   |           | Pulau          | 03°48'17.61" S<br>134°00'53.70" T | Kabupaten Kaimana, Provinsi Papua Barat       |
| Siaimarawas Rimvat, Yef   |           | Pulau          | 03°48'22.08" S<br>134°01'00.53" T | Kabupaten Kaimana, Provinsi Papua Barat       |
| Siaimarawas Semus, Yef    |           | Pulau          | 03°48'21.66" S<br>134°00'42.03" T | Kabupaten Kaimana, Provinsi Papua Barat       |
| Siaimarawas Tor, Yef      |           | Pulau          | 03°48'23.99" S<br>134°00'53.98" T | Kabupaten Kaimana, Provinsi Papua Barat       |
| Siaimarawas Uit, Yef      |           | Pulau          | 03°48'26.59" S<br>134°00'46.54" T | Kabupaten Kaimana, Provinsi Papua Barat       |
| Siaimarawas Vat, Yef      |           | Pulau          | 03°48'26.72" S<br>134°00'51.38" T | Kabupaten Kaimana, Provinsi Papua Barat       |
| Siamenus Semus, Yef       |           | Pulau          | 03°54'33.53" S<br>134°04'47.97" T | Kabupaten Kaimana, Provinsi Papua Barat       |
| Siamenus Uit, Yef         |           | Pulau          | 03°54'34.30" S<br>134°04'46.25" T | Kabupaten Kaimana, Provinsi Papua Barat       |
| Sianggabayen Semus, Yef   |           | Pulau          | 03°59'21.08" S<br>134°18'53.58" T | Kabupaten Kaimana, Provinsi Papua Barat       |
| Siangganus, Yef           |           | Pulau          | 03°50'48.13" S<br>134°00'59.70" T | Kabupaten Kaimana, Provinsi Papua Barat       |
| Siangganus, Yef           |           | Pulau          | 03°49'52.47" S<br>134°10'58.39" T | Kabupaten Kaimana, Provinsi Papua Barat       |
| Sianiri Besar, Pulau      |           | Pulau          | 02°34'57.96" S<br>133°43'53.59" T | Kabupaten Teluk Bintuni, Provinsi Papua Barat |
| Sianiri Kecil, Pulau      |           | Pulau          | 02°33'56.91" S<br>133°26'23.08" T | Kabupaten Teluk Bintuni, Provinsi Papua Barat |
| Sianiri, Pulau            |           | Pulau          | 02°29'33.22" S<br>133°25'44.41" T | Kabupaten Teluk Bintuni, Provinsi Papua Barat |
| Siari, Pulau              |           | Pulau          | 02°30'17.93" S<br>134°22'30.38" T | Kabupaten Teluk Wondama, Provinsi Papua Barat |
| Sibuak Besar, Pulau       |           | Pulau          | 02°42'48.58" S<br>132°27'16.26" T | Kabupaten Fak Fak, Provinsi Papua Barat       |
| Sibuak Kecil, Pulau       |           | Pulau          | 02°42'51.37" S<br>132°27'17.99" T | Kabupaten Fak Fak, Provinsi Papua Barat       |
| Sifan, Yef                |           | Pulau          | 03°45'08.85" S<br>134°08'21.82" T | Kabupaten Kaimana, Provinsi Papua Barat       |
| Sijanu Bidi, Yef          |           | Pulau          | 03°12'07.98" S<br>133°41'20.76" T | Kabupaten Kaimana, Provinsi Papua Barat       |
| Sijanu Kosi, Yef          |           | Pulau          | 03°12'13.03" S<br>133°41'10.25" T | Kabupaten Kaimana, Provinsi Papua Barat       |
| Sikkenus Semus, Yef       |           | Pulau          | 03°49'56.37" S<br>133°59'51.32" T | Kabupaten Kaimana, Provinsi Papua Barat       |
| Sikkenus Uit, Yef         |           | Pulau          | 03°49'54.14" S<br>133°59'51.55" T | Kabupaten Kaimana, Provinsi Papua Barat       |
| Simangitboban, Pulau      |           | Pulau          | 02°38'48.43" S<br>132°26'32.51" T | Kabupaten Fak Fak, Provinsi Papua Barat       |
| Simboro, Pulau            |           | Pulau          | 02°57'19.26" S<br>132°07'37.43" T | Kabupaten Fak Fak, Provinsi Papua Barat       |
| Simenus, Yef              |           | Pulau          | 03°51'34.58" S<br>134°01'17.69" T | Kabupaten Kaimana, Provinsi Papua Barat       |

| Nama Rupabumi                | Nama Lain  | Unsur Rupabumi | Koordinat                         | Keterangan Wilayah                            |
|------------------------------|------------|----------------|-----------------------------------|---|
| Simere Natuk, Pulau          |            | Pulau          | 02°38'51.24" S<br>132°32'33.42" T | Kabupaten Fak Fak, Provinsi Papua Barat       |
| Simere Nenem, Pulau          |            | Pulau          | 02°38'47.76" S<br>132°32'32.06" T | Kabupaten Fak Fak, Provinsi Papua Barat       |
| Simere, Pulau                |            | Pulau          | 02°38'38.69" S<br>132°32'30.63" T | Kabupaten Fak Fak, Provinsi Papua Barat       |
| Simeri, Pulau                |            | Pulau          | 02°05'25.76" S<br>133°56'41.08" T | Kabupaten Teluk Bintuni, Provinsi Papua Barat |
| Singgabayan Uit, Yef         |            | Pulau          | 03°59'23.09" S<br>134°18'56.50" T | Kabupaten Kaimana, Provinsi Papua Barat       |
| Siorangsitatau Barat, Pulau  |            | Pulau          | 03°09'51.36" S<br>132°36'07.20" T | Kabupaten Fak Fak, Provinsi Papua Barat       |
| Siorangsitatau Tengah, Pulau |            | Pulau          | 03°09'58.37" S<br>132°36'22.35" T | Kabupaten Fak Fak, Provinsi Papua Barat       |
| Siorangsitatau Utara, Pulau  |            | Pulau          | 03°09'47.41" S<br>132°36'17.17" T | Kabupaten Fak Fak, Provinsi Papua Barat       |
| Siorangsitatau, Pulau        |            | Pulau          | 03°09'50.93" S<br>132°36'16.54" T | Kabupaten Fak Fak, Provinsi Papua Barat       |
| Sipurupui, Pulau             |            | Pulau          | 02°24'49.30" S<br>134°13'23.90" T | Kabupaten Teluk Wondama, Provinsi Papua Barat |
| Sipurui, Pulau               |            | Pulau          | 02°25'02.88" S<br>134°13'09.62" T | Kabupaten Teluk Wondama, Provinsi Papua Barat |
| Sirapisi, Pulau              |            | Pulau          | 02°40'36.23" S<br>131°36'46.03" T | Kabupaten Fak Fak, Provinsi Papua Barat       |
| Siridnu, Yef                 |            | Pulau          | 03°06'39.65" S<br>133°47'02.20" T | Kabupaten Kaimana, Provinsi Papua Barat       |
| Sirit, Pulau                 |            | Pulau          | 02°44'21.81" S<br>132°05'12.23" T | Kabupaten Fak Fak, Provinsi Papua Barat       |
| Siser, Nus                   | Susuef Nus | Pulau          | 03°47'28.33" S<br>134°02'44.85" T | Kabupaten Kaimana, Provinsi Papua Barat       |
| Sisir, Pulau                 |            | Pulau          | 02°41'56.33" S<br>132°25'57.24" T | Kabupaten Fak Fak, Provinsi Papua Barat       |
| Sitabarinai, Pulau           |            | Pulau          | 02°10'26.41" S<br>133°49'03.06" T | Kabupaten Teluk Bintuni, Provinsi Papua Barat |
| Sitafukruakrua, Pulau        |            | Pulau          | 02°33'56.91" S<br>133°47'24.11" T | Kabupaten Teluk Bintuni, Provinsi Papua Barat |
| Siwan, Nus                   |            | Pulau          | 03°45'34.99" S<br>134°08'37.43" T | Kabupaten Kaimana, Provinsi Papua Barat       |
| Siwanjawutu Besar, Pulau     |            | Pulau          | 03°45'18.52" S<br>134°08'24.41" T | Kabupaten Kaimana, Provinsi Papua Barat       |
| Soalawala, Pulau             |            | Pulau          | 03°38'26.36" S<br>132°51'14.38" T | Kabupaten Fak Fak, Provinsi Papua Barat       |
| Sofu, Nus                    |            | Pulau          | 04°00'02.00" S<br>134°10'36.27" T | Kabupaten Kaimana, Provinsi Papua Barat       |
| Sokkos Nit, Yef              |            | Pulau          | 03°54'24.80" S<br>134°02'07.77" T | Kabupaten Kaimana, Provinsi Papua Barat       |
| Sokkos, Yef                  |            | Pulau          | 03°54'28.23" S<br>134°02'07.15" T | Kabupaten Kaimana, Provinsi Papua Barat       |
| Sombokoro, Pulau             |            | Pulau          | 02°29'27.51" S<br>134°18'17.12" T | Kabupaten Teluk Wondama, Provinsi Papua Barat |
| Songarommeta, Pulau          |            | Pulau          | 03°51'58.07" S<br>134°01'30.47" T | Kabupaten Kaimana, Provinsi Papua Barat       |
| Sorfor, Pulau                |            | Pulau          | 02°25'54.81" S<br>133°54'37.78" T | Kabupaten Teluk Bintuni, Provinsi Papua Barat |
| Sorjatomnus, Yef             |            | Pulau          | 03°46'30.51" S<br>134°08'55.15" T | Kabupaten Kaimana, Provinsi Papua Barat       |

| Nama Rupabumi                   | Nama Lain | Unsur Rupabumi | Koordinat                         | Keterangan Wilayah                            |
|---------------------------------|-----------|----------------|-----------------------------------|---|
| Sosora, Pulau                   |           | Pulau          | 02°40'39.10" S<br>132°30'05.36" T | Kabupaten Fak Fak, Provinsi Papua Barat       |
| Sowek, Pulau                    |           | Pulau          | 01°59'55.55" S<br>134°24'04.06" T | Kabupaten Teluk Wondama, Provinsi Papua Barat |
| Sowowawini, Pulau               |           | Pulau          | 01°47'00.02" S<br>134°10'55.30" T | Kabupaten Teluk Wondama, Provinsi Papua Barat |
| Suandey, Pulau                  |           | Pulau          | 02°02'26.08" S<br>134°07'09.97" T | Kabupaten Teluk Wondama, Provinsi Papua Barat |
| Suawala, Pulau                  |           | Pulau          | 03°57'59.31" S<br>134°20'45.53" T | Kabupaten Kaimana, Provinsi Papua Barat       |
| Suburanggan, Nus                |           | Pulau          | 03°54'32.35" S<br>134°06'45.60" T | Kabupaten Kaimana, Provinsi Papua Barat       |
| Sukmemere Nusenuse Natuk, Pulau |           | Pulau          | 02°38'11.71" S<br>132°30'26.80" T | Kabupaten Fak Fak, Provinsi Papua Barat       |
| Sukmemere Nusenuse Nenem, Pulau |           | Pulau          | 02°38'09.16" S<br>132°30'25.11" T | Kabupaten Fak Fak, Provinsi Papua Barat       |
| Sulli, Pulau                    |           | Pulau          | 03°55'41.68" S<br>132°49'08.04" T | Kabupaten Fak Fak, Provinsi Papua Barat       |
| Sumkuku, Yef                    |           | Pulau          | 03°12'04.68" S<br>133°41'04.55" T | Kabupaten Kaimana, Provinsi Papua Barat       |
| Surangga Nit, Yef               |           | Pulau          | 03°48'46.99" S<br>134°03'13.32" T | Kabupaten Kaimana, Provinsi Papua Barat       |
| Surangga Rim, Yef               |           | Pulau          | 03°49'13.15" S<br>134°03'30.53" T | Kabupaten Kaimana, Provinsi Papua Barat       |
| Surangga Rimsemus, Yef          |           | Pulau          | 03°49'21.36" S<br>134°03'30.69" T | Kabupaten Kaimana, Provinsi Papua Barat       |
| Surangga Semus, Yef             |           | Pulau          | 03°49'05.19" S<br>134°03'27.32" T | Kabupaten Kaimana, Provinsi Papua Barat       |
| Surangga Tor, Yef               |           | Pulau          | 03°49'07.50" S<br>134°03'21.78" T | Kabupaten Kaimana, Provinsi Papua Barat       |
| Surangga Uit, Yef               |           | Pulau          | 03°49'05.98" S<br>134°03'23.84" T | Kabupaten Kaimana, Provinsi Papua Barat       |
| Surangga Vat, Yef               |           | Pulau          | 03°49'12.44" S<br>134°03'20.98" T | Kabupaten Kaimana, Provinsi Papua Barat       |
| Susnu, Yef                      |           | Pulau          | 03°02'14.87" S<br>133°45'00.14" T | Kabupaten Kaimana, Provinsi Papua Barat       |
| Susuef, Nus                     |           | Pulau          | 03°55'29.03" S<br>134°03'15.72" T | Kabupaten Kaimana, Provinsi Papua Barat       |
| Swar Semus Nit, Pulau           |           | Pulau          | 03°54'00.05" S<br>134°06'33.90" T | Kabupaten Kaimana, Provinsi Papua Barat       |
| Swar Semus, Yef                 |           | Pulau          | 03°54'02.49" S<br>134°06'33.84" T | Kabupaten Kaimana, Provinsi Papua Barat       |
| Swar Tor, Yef                   |           | Pulau          | 03°53'47.18" S<br>134°06'34.74" T | Kabupaten Kaimana, Provinsi Papua Barat       |
| Swar Uit, Yef                   |           | Pulau          | 03°53'48.83" S<br>134°06'30.26" T | Kabupaten Kaimana, Provinsi Papua Barat       |
| Swaramnus, Yef                  |           | Pulau          | 03°58'00.57" S<br>134°20'53.79" T | Kabupaten Kaimana, Provinsi Papua Barat       |
| Swaranggorik, Pulau             |           | Pulau          | 03°08'20.71" S<br>132°32'48.52" T | Kabupaten Fak Fak, Provinsi Papua Barat       |
| Syaum, Nus                      |           | Pulau          | 03°53'59.62" S<br>134°07'50.57" T | Kabupaten Kaimana, Provinsi Papua Barat       |
| Tabagam, Pulau                  |           | Pulau          | 03°08'03.21" S<br>132°33'04.07" T | Kabupaten Fak Fak, Provinsi Papua Barat       |
| Taberaknanam, Pulau             |           | Pulau          | 02°44'23.09" S<br>132°06'03.37" T | Kabupaten Fak Fak, Provinsi Papua Barat       |

| Nama Rupabumi               | Nama Lain | Unsur Rupabumi | Koordinat                         | Keterangan Wilayah                            |
|-----------------------------|-----------|----------------|-----------------------------------|---|
| Tafer, Pulau                |           | Pulau          | 02°38'41.87" S<br>132°33'14.71" T | Kabupaten Fak Fak, Provinsi Papua Barat       |
| Tamatarasuo, Pulau          |           | Pulau          | 02°09'10.62" S<br>133°54'33.58" T | Kabupaten Teluk Bintuni, Provinsi Papua Barat |
| Tamba, Pulau                |           | Pulau          | 02°14'11.67" S<br>133°43'32.54" T | Kabupaten Teluk Bintuni, Provinsi Papua Barat |
| Tamoni Kecil Selatan, Pulau |           | Pulau          | 02°24'54.23" S<br>134°13'17.94" T | Kabupaten Teluk Wondama, Provinsi Papua Barat |
| Tamoni Kecil Utara, Pulau   |           | Pulau          | 02°24'49.39" S<br>134°13'15.87" T | Kabupaten Teluk Wondama, Provinsi Papua Barat |
| Tamoni, Pulau               |           | Pulau          | 02°24'36.59" S<br>134°13'04.41" T | Kabupaten Teluk Wondama, Provinsi Papua Barat |
| Tanaf Natuk, Pulau          |           | Pulau          | 02°40'29.48" S<br>132°30'19.76" T | Kabupaten Fak Fak, Provinsi Papua Barat       |
| Tanaf Nenem, Pulau          |           | Pulau          | 02°40'24.05" S<br>132°30'17.91" T | Kabupaten Fak Fak, Provinsi Papua Barat       |
| Tangga Kuaras, Nus          |           | Pulau          | 03°44'58.36" S<br>133°54'49.57" T | Kabupaten Kaimana, Provinsi Papua Barat       |
| Tanggatangganus, Yef        |           | Pulau          | 03°58'59.95" S<br>134°22'24.76" T | Kabupaten Kaimana, Provinsi Papua Barat       |
| Tanjong, Pulau              |           | Pulau          | 03°16'40.50" S<br>132°44'57.56" T | Kabupaten Fak Fak, Provinsi Papua Barat       |
| Tanumuambar, Yef            |           | Pulau          | 03°51'00.68" S<br>134°01'02.15" T | Kabupaten Kaimana, Provinsi Papua Barat       |
| Taongtaong, Pulau           |           | Pulau          | 03°17'01.02" S<br>132°43'43.09" T | Kabupaten Fak Fak, Provinsi Papua Barat       |
| Tapapai, Pulau              |           | Pulau          | 02°04'23.99" S<br>134°09'42.29" T | Kabupaten Teluk Wondama, Provinsi Papua Barat |
| Tapuranusa Natuk, Pulau     |           | Pulau          | 02°40'22.84" S<br>132°29'47.51" T | Kabupaten Fak Fak, Provinsi Papua Barat       |
| Tarakuning Besar, Pulau     |           | Pulau          | 03°09'58.10" S<br>132°35'44.71" T | Kabupaten Fak Fak, Provinsi Papua Barat       |
| Tarakuning Kecil, Pulau     |           | Pulau          | 03°10'01.67" S<br>132°35'34.75" T | Kabupaten Fak Fak, Provinsi Papua Barat       |
| Taralangga, Pulau           |           | Pulau          | 03°38'10.74" S<br>132°43'31.45" T | Kabupaten Fak Fak, Provinsi Papua Barat       |
| Taramnusa Barat, Pulau      |           | Pulau          | 02°40'54.99" S<br>132°28'47.79" T | Kabupaten Fak Fak, Provinsi Papua Barat       |
| Taramnusa Natuk, Pulau      |           | Pulau          | 02°40'41.53" S<br>132°29'01.12" T | Kabupaten Fak Fak, Provinsi Papua Barat       |
| Taramnusa Nenem, Pulau      |           | Pulau          | 02°40'50.14" S<br>132°29'02.32" T | Kabupaten Fak Fak, Provinsi Papua Barat       |
| Taramnusa Tengah, Pulau     |           | Pulau          | 02°40'52.70" S<br>132°28'50.32" T | Kabupaten Fak Fak, Provinsi Papua Barat       |
| Taramnusa Timur, Pulau      |           | Pulau          | 02°40'53.87" S<br>132°28'55.99" T | Kabupaten Fak Fak, Provinsi Papua Barat       |
| Taran, Nus                  |           | Pulau          | 04°01'24.69" S<br>134°21'30.57" T | Kabupaten Kaimana, Provinsi Papua Barat       |
| Tarannus Nit, Yef           |           | Pulau          | 03°58'27.73" S<br>134°22'12.01" T | Kabupaten Kaimana, Provinsi Papua Barat       |
| Tarannusu, Yef              |           | Pulau          | 03°34'21.01" S<br>133°49'23.40" T | Kabupaten Kaimana, Provinsi Papua Barat       |
| Taranus, Yef                |           | Pulau          | 03°52'02.63" S<br>133°55'05.33" T | Kabupaten Kaimana, Provinsi Papua Barat       |
| Taranus, Yef                |           | Pulau          | 03°49'33.63" S<br>134°05'54.91" T | Kabupaten Kaimana, Provinsi Papua Barat       |



| Nama Rupabumi            | Nama Lain | Unsur Rupabumi | Koordinat                         | Keterangan Wilayah                            |
|--------------------------|-----------|----------------|-----------------------------------|---|
| Taranus, Yef             |           | Pulau          | 03°58'59.61" S<br>134°21'48.04" T | Kabupaten Kaimana, Provinsi Papua Barat       |
| Tarfa, Pulau             |           | Pulau          | 02°39'10.68" S<br>132°34'22.18" T | Kabupaten Fak Fak, Provinsi Papua Barat       |
| Tarfarfar, Pulau         |           | Pulau          | 02°37'03.57" S<br>132°25'26.94" T | Kabupaten Fak Fak, Provinsi Papua Barat       |
| Tariramata, Pulau        |           | Pulau          | 02°40'11.97" S<br>132°29'24.17" T | Kabupaten Fak Fak, Provinsi Papua Barat       |
| Taris Ai, Pulau          |           | Pulau          | 02°38'39.95" S<br>132°31'02.13" T | Kabupaten Fak Fak, Provinsi Papua Barat       |
| Taris, Pulau             |           | Pulau          | 02°38'35.27" S<br>132°30'57.73" T | Kabupaten Fak Fak, Provinsi Papua Barat       |
| Tarise, Pulau            |           | Pulau          | 02°40'22.45" S<br>132°29'37.36" T | Kabupaten Fak Fak, Provinsi Papua Barat       |
| Tata, Pulau              |           | Pulau          | 02°43'58.71" S<br>132°39'16.62" T | Kabupaten Fak Fak, Provinsi Papua Barat       |
| Tatosiwori, Pulau        |           | Pulau          | 02°42'13.68" S<br>134°23'30.45" T | Kabupaten Teluk Wondama, Provinsi Papua Barat |
| Tavenas, Nus             |           | Pulau          | 03°52'28.02" S<br>133°55'35.64" T | Kabupaten Kaimana, Provinsi Papua Barat       |
| Tefartefar, Pulau        |           | Pulau          | 03°15'56.63" S<br>132°46'01.94" T | Kabupaten Fak Fak, Provinsi Papua Barat       |
| Tem, Nus                 |           | Pulau          | 03°49'07.39" S<br>134°01'25.95" T | Kabupaten Kaimana, Provinsi Papua Barat       |
| Temeneinus, Yef          |           | Pulau          | 03°50'27.71" S<br>134°05'52.95" T | Kabupaten Kaimana, Provinsi Papua Barat       |
| Teminnien, Yef           |           | Pulau          | 03°54'35.86" S<br>134°07'09.68" T | Kabupaten Kaimana, Provinsi Papua Barat       |
| Tenggiriwamar Nus, Pulau |           | Pulau          | 03°51'46.67" S<br>134°08'02.64" T | Kabupaten Kaimana, Provinsi Papua Barat       |
| Teri Besars, Nus         |           | Pulau          | 03°18'39.08" S<br>132°49'18.58" T | Kabupaten Fak Fak, Provinsi Papua Barat       |
| Teri Kecils, Nus         |           | Pulau          | 03°18'42.27" S<br>132°49'17.31" T | Kabupaten Fak Fak, Provinsi Papua Barat       |
| Tetanggan, Nus           |           | Pulau          | 03°49'17.37" S<br>133°59'42.81" T | Kabupaten Kaimana, Provinsi Papua Barat       |
| Tetar, Nusa              |           | Pulau          | 03°17'36.38" S<br>132°48'01.56" T | Kabupaten Fak Fak, Provinsi Papua Barat       |
| Tifanunusa Barat, Pulau  |           | Pulau          | 03°16'52.71" S<br>132°43'40.93" T | Kabupaten Fak Fak, Provinsi Papua Barat       |
| Tifanunusa Tengah, Pulau |           | Pulau          | 03°16'53.37" S<br>132°43'41.89" T | Kabupaten Fak Fak, Provinsi Papua Barat       |
| Tifanunusa Timur, Pulau  |           | Pulau          | 03°16'53.82" S<br>132°43'42.97" T | Kabupaten Fak Fak, Provinsi Papua Barat       |
| Tiga Besars, Nus         |           | Pulau          | 03°59'58.24" S<br>133°23'00.16" T | Kabupaten Kaimana, Provinsi Papua Barat       |
| Tiga Kecils, Nus         |           | Pulau          | 03°59'58.91" S<br>133°23'02.79" T | Kabupaten Kaimana, Provinsi Papua Barat       |
| Tiga Tengahs, Nus        |           | Pulau          | 03°59'58.70" S<br>133°23'01.23" T | Kabupaten Kaimana, Provinsi Papua Barat       |
| Timintui Ndabe, Pulau    |           | Pulau          | 03°54'34.90" S<br>134°06'52.59" T | Kabupaten Kaimana, Provinsi Papua Barat       |
| Timintui Ndabe, Yef      |           | Pulau          | 03°54'17.57" S<br>134°06'38.62" T | Kabupaten Kaimana, Provinsi Papua Barat       |
| Timintui Nit, Pulau      |           | Pulau          | 03°54'38.29" S<br>134°06'50.55" T | Kabupaten Kaimana, Provinsi Papua Barat       |



| Nama Rupabumi                    | Nama Lain | Unsur Rupabumi | Koordinat                         | Keterangan Wilayah                      |
|----------------------------------|-----------|----------------|-----------------------------------|---|
| Timintui Nit, Yef                |           | Pulau          | 03°54'17.45" S<br>134°06'40.32" T | Kabupaten Kaimana, Provinsi Papua Barat |
| Timomur, Nus                     |           | Pulau          | 03°54'34.94" S<br>134°06'40.84" T | Kabupaten Kaimana, Provinsi Papua Barat |
| Tinuru, Yef                      |           | Pulau          | 03°41'24.09" S<br>133°53'54.25" T | Kabupaten Kaimana, Provinsi Papua Barat |
| Tipoaret, Pulau                  |           | Pulau          | 02°57'39.88" S<br>132°07'28.74" T | Kabupaten Fak Fak, Provinsi Papua Barat |
| Tipoaret, Pulau                  |           | Pulau          | 02°47'53.03" S<br>132°02'35.65" T | Kabupaten Fak Fak, Provinsi Papua Barat |
| Tirawa'Aromnus, Yef              |           | Pulau          | 03°51'23.47" S<br>133°57'32.57" T | Kabupaten Kaimana, Provinsi Papua Barat |
| Titernoha, Pulau                 |           | Pulau          | 02°46'51.97" S<br>132°02'56.73" T | Kabupaten Fak Fak, Provinsi Papua Barat |
| Titim, Pulau                     |           | Pulau          | 02°46'57.73" S<br>132°41'36.42" T | Kabupaten Fak Fak, Provinsi Papua Barat |
| Tivarevia Ndabe, Yef             |           | Pulau          | 03°52'53.09" S<br>133°56'06.84" T | Kabupaten Kaimana, Provinsi Papua Barat |
| Tivarevia Nit, Yef               |           | Pulau          | 03°52'52.97" S<br>133°55'58.55" T | Kabupaten Kaimana, Provinsi Papua Barat |
| Tobi, Yef                        |           | Pulau          | 03°04'40.64" S<br>133°46'31.33" T | Kabupaten Kaimana, Provinsi Papua Barat |
| Togar, Pulau                     |           | Pulau          | 02°44'35.78" S<br>132°06'20.18" T | Kabupaten Fak Fak, Provinsi Papua Barat |
| Togoannusa, Pulau                |           | Pulau          | 02°37'11.72" S<br>131°40'08.24" T | Kabupaten Fak Fak, Provinsi Papua Barat |
| Tonggorongrogrog, Pulau          |           | Pulau          | 03°08'21.43" S<br>132°33'04.76" T | Kabupaten Fak Fak, Provinsi Papua Barat |
| Toriri, Yef                      |           | Pulau          | 03°56'54.65" S<br>134°45'09.41" T | Kabupaten Kaimana, Provinsi Papua Barat |
| Tuari, Pulau                     |           | Pulau          | 02°39'08.57" S<br>132°11'49.66" T | Kabupaten Fak Fak, Provinsi Papua Barat |
| Tuarumnusu, Yef                  |           | Pulau          | 03°42'25.01" S<br>133°54'26.14" T | Kabupaten Kaimana, Provinsi Papua Barat |
| Tubirserang, Pulau               |           | Pulau          | 02°57'08.17" S<br>132°19'24.18" T | Kabupaten Fak Fak, Provinsi Papua Barat |
| Tufir Besar, Pulau               |           | Pulau          | 02°42'37.01" S<br>132°27'25.15" T | Kabupaten Fak Fak, Provinsi Papua Barat |
| Tufir Kecil, Pulau               |           | Pulau          | 02°42'46.40" S<br>132°27'20.94" T | Kabupaten Fak Fak, Provinsi Papua Barat |
| Tufir Tengah, Pulau              |           | Pulau          | 02°42'43.89" S<br>132°27'27.33" T | Kabupaten Fak Fak, Provinsi Papua Barat |
| Tug, Yef                         |           | Pulau          | 03°08'19.42" S<br>133°45'50.17" T | Kabupaten Kaimana, Provinsi Papua Barat |
| Tugarpuannerawain Selatan, Pulau |           | Pulau          | 03°16'50.24" S<br>132°43'53.34" T | Kabupaten Fak Fak, Provinsi Papua Barat |
| Tugarpuannerawain Tengah, Pulau  |           | Pulau          | 03°16'47.77" S<br>132°43'50.38" T | Kabupaten Fak Fak, Provinsi Papua Barat |
| Tugarpuannerawain Utara, Pulau   |           | Pulau          | 03°16'43.79" S<br>132°43'46.81" T | Kabupaten Fak Fak, Provinsi Papua Barat |
| Tumburit Ndabe, Yef              |           | Pulau          | 04°00'25.97" S<br>134°14'51.92" T | Kabupaten Kaimana, Provinsi Papua Barat |
| Tumburit Nit, Yef                |           | Pulau          | 04°00'25.12" S<br>134°14'53.83" T | Kabupaten Kaimana, Provinsi Papua Barat |
| Tumea, Yef                       |           | Pulau          | 03°59'25.34" S<br>134°06'33.25" T | Kabupaten Kaimana, Provinsi Papua Barat |

| Nama Rupabumi            | Nama Lain | Unsur Rupabumi | Koordinat                         | Keterangan Wilayah                            |
|--------------------------|-----------|----------------|-----------------------------------|---|
| Tumit, Pulau             |           | Pulau          | 02°41'15.76" S<br>132°34'43.39" T | Kabupaten Fak Fak, Provinsi Papua Barat       |
| Tumuala Dua, Nus         |           | Pulau          | 04°01'18.72" S<br>134°10'55.08" T | Kabupaten Kaimana, Provinsi Papua Barat       |
| Tumuala Sat, Nus         |           | Pulau          | 04°01'17.42" S<br>134°10'54.50" T | Kabupaten Kaimana, Provinsi Papua Barat       |
| Tunakguanggarus, Yef     |           | Pulau          | 03°51'55.54" S<br>134°01'28.64" T | Kabupaten Kaimana, Provinsi Papua Barat       |
| Tundum, Nus              |           | Pulau          | 03°46'10.97" S<br>134°06'15.03" T | Kabupaten Kaimana, Provinsi Papua Barat       |
| Tur, Nus                 |           | Pulau          | 04°00'39.47" S<br>134°11'28.34" T | Kabupaten Kaimana, Provinsi Papua Barat       |
| Turi, Nus                |           | Pulau          | 03°46'20.34" S<br>134°09'11.47" T | Kabupaten Kaimana, Provinsi Papua Barat       |
| Tuta, Yef                |           | Pulau          | 03°59'48.21" S<br>134°24'24.61" T | Kabupaten Kaimana, Provinsi Papua Barat       |
| Tutununusa, Pulau        |           | Pulau          | 02°43'04.62" S<br>132°37'23.71" T | Kabupaten Fak Fak, Provinsi Papua Barat       |
| Uapis, Nus               |           | Pulau          | 02°00'01.24" S<br>134°08'29.27" T | Kabupaten Teluk Wondama, Provinsi Papua Barat |
| Udinusa Madmar, Pulau    |           | Pulau          | 02°37'42.08" S<br>132°26'24.55" T | Kabupaten Fak Fak, Provinsi Papua Barat       |
| Udinusa Taragan, Pulau   |           | Pulau          | 02°37'45.61" S<br>132°26'27.13" T | Kabupaten Fak Fak, Provinsi Papua Barat       |
| Udurnusnuse Natuk, Pulau |           | Pulau          | 02°39'02.57" S<br>132°33'55.62" T | Kabupaten Fak Fak, Provinsi Papua Barat       |
| Udurnusnuse Nenem, Pulau |           | Pulau          | 02°38'58.76" S<br>132°33'51.99" T | Kabupaten Fak Fak, Provinsi Papua Barat       |
| Ufiainus, Yef            |           | Pulau          | 03°59'03.73" S<br>134°22'13.10" T | Kabupaten Kaimana, Provinsi Papua Barat       |
| Ufuanunusa, Pulau        |           | Pulau          | 02°41'19.65" S<br>132°34'19.89" T | Kabupaten Fak Fak, Provinsi Papua Barat       |
| Ugar, Pulau              |           | Pulau          | 02°38'41.27" S<br>132°28'46.16" T | Kabupaten Fak Fak, Provinsi Papua Barat       |
| Umakaf, Pulau            |           | Pulau          | 02°36'02.35" S<br>132°24'01.55" T | Kabupaten Fak Fak, Provinsi Papua Barat       |
| Umbrum, Yef              |           | Pulau          | 03°49'25.02" S<br>134°06'31.09" T | Kabupaten Kaimana, Provinsi Papua Barat       |
| Umburit, Nus             |           | Pulau          | 04°00'57.07" S<br>134°15'22.54" T | Kabupaten Kaimana, Provinsi Papua Barat       |
| Unawiri, Pulau           |           | Pulau          | 02°37'49.80" S<br>134°21'02.29" T | Kabupaten Teluk Wondama, Provinsi Papua Barat |
| Unoga, Yef               |           | Pulau          | 04°02'06.39" S<br>133°20'47.93" T | Kabupaten Kaimana, Provinsi Papua Barat       |
| Uonduond Luars, Nus      |           | Pulau          | 03°34'21.88" S<br>133°50'06.73" T | Kabupaten Kaimana, Provinsi Papua Barat       |
| Urita Nit, Nus           |           | Pulau          | 03°59'18.17" S<br>134°06'27.20" T | Kabupaten Kaimana, Provinsi Papua Barat       |
| Urita, Nus               |           | Pulau          | 03°59'17.58" S<br>134°06'25.98" T | Kabupaten Kaimana, Provinsi Papua Barat       |
| Uriurilempuang, Pulau    |           | Pulau          | 03°28'49.77" S<br>132°51'27.55" T | Kabupaten Fak Fak, Provinsi Papua Barat       |
| Urnus, Yef               |           | Pulau          | 03°56'12.01" S<br>134°03'38.12" T | Kabupaten Kaimana, Provinsi Papua Barat       |
| Urumb, Nus               |           | Pulau          | 03°46'05.17" S<br>134°09'04.27" T | Kabupaten Kaimana, Provinsi Papua Barat       |

| Nama Rupabumi           | Nama Lain | Unsur Rupabumi | Koordinat                         | Keterangan Wilayah                            |
|-------------------------|-----------|----------------|-----------------------------------|---|
| Urumbjawut, Nus         |           | Pulau          | 03°54'29.10" S<br>134°06'48.38" T | Kabupaten Kaimana, Provinsi Papua Barat       |
| Urumbjawut, Nus         |           | Pulau          | 03°46'14.86" S<br>134°09'10.69" T | Kabupaten Kaimana, Provinsi Papua Barat       |
| Urumbjawutu Amoy, Pulau |           | Pulau          | 03°46'13.55" S<br>134°09'09.87" T | Kabupaten Kaimana, Provinsi Papua Barat       |
| Urumbjawutu, Pulau      |           | Pulau          | 03°46'13.31" S<br>134°09'09.73" T | Kabupaten Kaimana, Provinsi Papua Barat       |
| Ururi, Pulau            |           | Pulau          | 02°40'53.02" S<br>132°32'13.25" T | Kabupaten Fak Fak, Provinsi Papua Barat       |
| Urus, Pulau             |           | Pulau          | 02°41'10.32" S<br>134°23'20.37" T | Kabupaten Teluk Wondama, Provinsi Papua Barat |
| Usakmatam, Pulau        |           | Pulau          | 02°36'55.07" S<br>132°26'36.69" T | Kabupaten Fak Fak, Provinsi Papua Barat       |
| Usmanik, Pulau          |           | Pulau          | 02°37'58.50" S<br>132°25'54.21" T | Kabupaten Fak Fak, Provinsi Papua Barat       |
| Ususa, Nus              |           | Pulau          | 03°50'38.73" S<br>133°58'27.95" T | Kabupaten Kaimana, Provinsi Papua Barat       |
| Ususaur Fat, Yef        |           | Pulau          | 03°51'07.54" S<br>133°57'54.90" T | Kabupaten Kaimana, Provinsi Papua Barat       |
| Ususaur Fuce, Yef       |           | Pulau          | 03°50'49.95" S<br>133°58'15.65" T | Kabupaten Kaimana, Provinsi Papua Barat       |
| Ususaur Rim, Yef        |           | Pulau          | 03°51'07.16" S<br>133°57'52.83" T | Kabupaten Kaimana, Provinsi Papua Barat       |
| Ususaur Rimsemus, Yef   |           | Pulau          | 03°50'56.79" S<br>133°57'53.46" T | Kabupaten Kaimana, Provinsi Papua Barat       |
| Ususaur Rimtor, Yef     |           | Pulau          | 03°50'57.08" S<br>133°58'05.04" T | Kabupaten Kaimana, Provinsi Papua Barat       |
| Ususaur Rimuit, Yef     |           | Pulau          | 03°50'55.14" S<br>133°57'59.68" T | Kabupaten Kaimana, Provinsi Papua Barat       |
| Ususaur Rimvat, Yef     |           | Pulau          | 03°50'51.34" S<br>133°58'15.84" T | Kabupaten Kaimana, Provinsi Papua Barat       |
| Ususaur Semus, Yef      |           | Pulau          | 03°51'05.13" S<br>133°58'07.09" T | Kabupaten Kaimana, Provinsi Papua Barat       |
| Ususaur Tor, Yef        |           | Pulau          | 03°51'09.39" S<br>133°58'00.18" T | Kabupaten Kaimana, Provinsi Papua Barat       |
| Ususaur Uit, Yef        |           | Pulau          | 03°51'08.47" S<br>133°58'05.29" T | Kabupaten Kaimana, Provinsi Papua Barat       |
| Uwarois, Nus            |           | Pulau          | 03°09'42.00" S<br>133°41'50.50" T | Kabupaten Kaimana, Provinsi Papua Barat       |
| Vangura, Yef            |           | Pulau          | 03°59'05.86" S<br>134°18'39.08" T | Kabupaten Kaimana, Provinsi Papua Barat       |
| Venu, Yef               |           | Pulau          | 04°19'35.56" S<br>133°30'18.47" T | Kabupaten Kaimana, Provinsi Papua Barat       |
| Vetna'E, Pulau          |           | Pulau          | 03°49'22.28" S<br>133°55'51.12" T | Kabupaten Kaimana, Provinsi Papua Barat       |
| Viriam Net, Pulau       |           | Pulau          | 03°49'01.34" S<br>133°55'40.01" T | Kabupaten Kaimana, Provinsi Papua Barat       |
| Vives, Yef              |           | Pulau          | 03°55'23.04" S<br>134°00'19.08" T | Kabupaten Kaimana, Provinsi Papua Barat       |
| Vuguaivararar, Yef      |           | Pulau          | 03°49'01.12" S<br>134°00'15.47" T | Kabupaten Kaimana, Provinsi Papua Barat       |
| Wa'At Rom, Nus          |           | Pulau          | 03°53'43.07" S<br>134°08'19.12" T | Kabupaten Kaimana, Provinsi Papua Barat       |
| Wa'Atrum, Pulau         |           | Pulau          | 03°53'53.83" S<br>134°08'02.10" T | Kabupaten Kaimana, Provinsi Papua Barat       |

| Nama Rupabumi                   | Nama Lain | Unsur Rupabumi | Koordinat                         | Keterangan Wilayah                            |
|---------------------------------|-----------|----------------|-----------------------------------|---|
| Waala Semus, Yef                |           | Pulau          | 03°56'08.27" S<br>134°07'26.03" T | Kabupaten Kaimana, Provinsi Papua Barat       |
| Waala Uit, Yef                  |           | Pulau          | 03°56'10.39" S<br>134°07'27.55" T | Kabupaten Kaimana, Provinsi Papua Barat       |
| Waarom, Nus                     |           | Pulau          | 03°46'58.15" S<br>134°02'28.74" T | Kabupaten Kaimana, Provinsi Papua Barat       |
| Waasa, Yef                      |           | Pulau          | 04°02'39.83" S<br>134°17'26.62" T | Kabupaten Kaimana, Provinsi Papua Barat       |
| Waawut, Nus                     |           | Pulau          | 03°48'33.67" S<br>134°00'24.56" T | Kabupaten Kaimana, Provinsi Papua Barat       |
| Wadiewaditemin, Pulau           |           | Pulau          | 02°37'31.12" S<br>132°26'23.84" T | Kabupaten Fak Fak, Provinsi Papua Barat       |
| Wadioi, Pulau                   |           | Pulau          | 02°24'58.83" S<br>134°13'07.78" T | Kabupaten Teluk Wondama, Provinsi Papua Barat |
| Wadjijof Selatan, Pulau         |           | Pulau          | 02°40'53.06" S<br>132°30'16.34" T | Kabupaten Fak Fak, Provinsi Papua Barat       |
| Wadjijof Utara, Pulau           |           | Pulau          | 02°40'51.27" S<br>132°29'36.43" T | Kabupaten Fak Fak, Provinsi Papua Barat       |
| Waesanus, Yef                   |           | Pulau          | 04°00'26.37" S<br>134°19'35.38" T | Kabupaten Kaimana, Provinsi Papua Barat       |
| Wafataya Ndabe, Yef             |           | Pulau          | 03°48'14.51" S<br>134°01'10.80" T | Kabupaten Kaimana, Provinsi Papua Barat       |
| Wafataya Nit, Yef               |           | Pulau          | 03°48'19.95" S<br>134°01'10.46" T | Kabupaten Kaimana, Provinsi Papua Barat       |
| Wagitnu, Yef                    |           | Pulau          | 03°01'25.64" S<br>133°46'06.25" T | Kabupaten Kaimana, Provinsi Papua Barat       |
| Waho, Yef                       |           | Pulau          | 03°26'52.39" S<br>133°30'15.39" T | Kabupaten Kaimana, Provinsi Papua Barat       |
| Waifarafara Dalam, Yef          |           | Pulau          | 04°00'12.60" S<br>134°13'39.90" T | Kabupaten Kaimana, Provinsi Papua Barat       |
| Waifarafara Luar, Yef           |           | Pulau          | 04°00'16.19" S<br>134°13'37.80" T | Kabupaten Kaimana, Provinsi Papua Barat       |
| Waifesaman, Nus                 |           | Pulau          | 03°46'01.54" S<br>134°09'08.68" T | Kabupaten Kaimana, Provinsi Papua Barat       |
| Waironi, Pulau                  |           | Pulau          | 01°48'28.66" S<br>134°25'21.59" T | Kabupaten Teluk Wondama, Provinsi Papua Barat |
| Waisan, Pulau                   |           | Pulau          | 03°04'06.55" S<br>133°55'20.62" T | Kabupaten Kaimana, Provinsi Papua Barat       |
| Waitin Besar, Pulau             |           | Pulau          | 02°55'47.90" S<br>132°08'54.33" T | Kabupaten Fak Fak, Provinsi Papua Barat       |
| Waitin Kecil, Pulau             |           | Pulau          | 02°55'52.70" S<br>132°08'47.22" T | Kabupaten Fak Fak, Provinsi Papua Barat       |
| Waktawor, Pulau                 |           | Pulau          | 02°56'28.79" S<br>132°07'16.18" T | Kabupaten Fak Fak, Provinsi Papua Barat       |
| Walawalatanemanusnit Ndabe, Yef |           | Pulau          | 03°49'54.70" S<br>133°59'45.56" T | Kabupaten Kaimana, Provinsi Papua Barat       |
| Walawalatanemanusnit Semus, Yef |           | Pulau          | 03°49'55.26" S<br>133°59'46.55" T | Kabupaten Kaimana, Provinsi Papua Barat       |
| Walawalatanemanusnit Tor, Yef   |           | Pulau          | 03°49'54.69" S<br>133°59'57.69" T | Kabupaten Kaimana, Provinsi Papua Barat       |
| Walawalatanemanusnit Uit, Yef   |           | Pulau          | 03°49'55.99" S<br>133°59'46.72" T | Kabupaten Kaimana, Provinsi Papua Barat       |
| Walera Dalam, Yef               |           | Pulau          | 04°01'30.97" S<br>134°13'51.99" T | Kabupaten Kaimana, Provinsi Papua Barat       |
| Walera Luar, Yef                |           | Pulau          | 04°01'30.17" S<br>134°13'49.99" T | Kabupaten Kaimana, Provinsi Papua Barat       |

| Nama Rupabumi              | Nama Lain | Unsur Rupabumi | Koordinat                         | Keterangan Wilayah                            |
|----------------------------|-----------|----------------|-----------------------------------|---|
| Wamar, Nus                 |           | Pulau          | 03°58'18.09" S<br>134°09'22.02" T | Kabupaten Kaimana, Provinsi Papua Barat       |
| Wamars, Nus                |           | Pulau          | 02°18'20.08" S<br>133°56'42.00" T | Kabupaten Teluk Bintuni, Provinsi Papua Barat |
| Wambar Ndabe, Yef          |           | Pulau          | 03°54'22.00" S<br>134°07'49.05" T | Kabupaten Kaimana, Provinsi Papua Barat       |
| Wambar Nit, Yef            |           | Pulau          | 03°54'27.38" S<br>134°07'49.40" T | Kabupaten Kaimana, Provinsi Papua Barat       |
| Wambarmo Ndabe, Yef        |           | Pulau          | 03°54'53.35" S<br>134°05'31.34" T | Kabupaten Kaimana, Provinsi Papua Barat       |
| Wambarmo Nit, Yef          |           | Pulau          | 03°54'53.44" S<br>134°05'29.14" T | Kabupaten Kaimana, Provinsi Papua Barat       |
| Wamesa, Yef                |           | Pulau          | 03°25'42.62" S<br>133°35'37.94" T | Kabupaten Kaimana, Provinsi Papua Barat       |
| Wamisiru, Pulau            |           | Pulau          | 02°01'51.34" S<br>134°07'17.72" T | Kabupaten Teluk Wondama, Provinsi Papua Barat |
| Wamofa Ndabe, Yef          |           | Pulau          | 03°50'41.45" S<br>134°01'29.10" T | Kabupaten Kaimana, Provinsi Papua Barat       |
| Wamofa Nit, Yef            |           | Pulau          | 03°50'45.45" S<br>134°01'24.91" T | Kabupaten Kaimana, Provinsi Papua Barat       |
| Wamujara Abkueres, Nus     |           | Pulau          | 03°44'52.10" S<br>133°55'01.80" T | Kabupaten Kaimana, Provinsi Papua Barat       |
| Wamujaras, Nus             |           | Pulau          | 03°44'51.93" S<br>133°54'58.42" T | Kabupaten Kaimana, Provinsi Papua Barat       |
| Wamun Waonusu Abkuere, Yef |           | Pulau          | 03°45'00.24" S<br>133°55'53.57" T | Kabupaten Kaimana, Provinsi Papua Barat       |
| Wamun Waonusu Naia, Yef    |           | Pulau          | 03°44'59.46" S<br>133°55'52.46" T | Kabupaten Kaimana, Provinsi Papua Barat       |
| Wandanwanda Selatan, Pulau |           | Pulau          | 03°19'18.17" S<br>132°40'24.40" T | Kabupaten Fak Fak, Provinsi Papua Barat       |
| Wandanwanda Utara, Pulau   |           | Pulau          | 03°19'07.05" S<br>132°40'12.95" T | Kabupaten Fak Fak, Provinsi Papua Barat       |
| Wangermanoha, Pulau        |           | Pulau          | 02°48'21.37" S<br>132°02'42.49" T | Kabupaten Fak Fak, Provinsi Papua Barat       |
| Wanggat, Nus               | Tatin Nus | Pulau          | 03°58'34.97" S<br>134°09'44.25" T | Kabupaten Kaimana, Provinsi Papua Barat       |
| Wanggumaron, Yef           |           | Pulau          | 04°01'24.39" S<br>134°11'09.81" T | Kabupaten Kaimana, Provinsi Papua Barat       |
| Waninu, Yef                |           | Pulau          | 03°09'08.82" S<br>133°41'40.52" T | Kabupaten Kaimana, Provinsi Papua Barat       |
| Waponin Kokoi, Pulau       |           | Pulau          | 02°44'09.82" S<br>132°06'10.41" T | Kabupaten Fak Fak, Provinsi Papua Barat       |
| Waponin, Pulau             |           | Pulau          | 02°44'11.34" S<br>132°06'09.21" T | Kabupaten Fak Fak, Provinsi Papua Barat       |
| Wapupi Kecil, Pulau        |           | Pulau          | 02°24'05.59" S<br>134°13'40.95" T | Kabupaten Teluk Wondama, Provinsi Papua Barat |
| Wapupi, Pulau              |           | Pulau          | 02°24'12.16" S<br>134°13'40.54" T | Kabupaten Teluk Wondama, Provinsi Papua Barat |
| Waramasin, Yef             |           | Pulau          | 03°56'53.08" S<br>134°04'22.01" T | Kabupaten Kaimana, Provinsi Papua Barat       |
| Warambai Ndabe, Yef        |           | Pulau          | 03°59'57.91" S<br>134°24'38.59" T | Kabupaten Kaimana, Provinsi Papua Barat       |
| Warambai Nit, Yef          |           | Pulau          | 04°00'03.18" S<br>134°24'39.46" T | Kabupaten Kaimana, Provinsi Papua Barat       |
| Waranggainus, Yef          |           | Pulau          | 03°49'26.23" S<br>133°59'44.45" T | Kabupaten Kaimana, Provinsi Papua Barat       |

| Nama Rupabumi            | Nama Lain | Unsur Rupabumi | Koordinat                         | Keterangan Wilayah                            |
|--------------------------|-----------|----------------|-----------------------------------|---|
| Warasnam, Pulau          |           | Pulau          | 02°37'14.63" S<br>132°27'36.16" T | Kabupaten Fak Fak, Provinsi Papua Barat       |
| Waresa, Nus              |           | Pulau          | 03°46'25.20" S<br>133°54'48.26" T | Kabupaten Kaimana, Provinsi Papua Barat       |
| Wariami Nus, Pulau       |           | Pulau          | 03°53'44.54" S<br>134°10'01.35" T | Kabupaten Kaimana, Provinsi Papua Barat       |
| Warifi, Yef              |           | Pulau          | 03°57'46.09" S<br>134°37'39.64" T | Kabupaten Kaimana, Provinsi Papua Barat       |
| Warika Besar, Yef        |           | Pulau          | 03°47'41.04" S<br>134°09'46.34" T | Kabupaten Kaimana, Provinsi Papua Barat       |
| Warika Panjang, Yef      |           | Pulau          | 03°47'01.29" S<br>134°09'46.34" T | Kabupaten Kaimana, Provinsi Papua Barat       |
| Warimut, Nus             |           | Pulau          | 03°45'36.88" S<br>134°08'38.79" T | Kabupaten Kaimana, Provinsi Papua Barat       |
| Warin, Yef               |           | Pulau          | 03°07'22.15" S<br>133°45'36.75" T | Kabupaten Kaimana, Provinsi Papua Barat       |
| Warisa Semus, Yef        |           | Pulau          | 03°59'47.91" S<br>134°07'27.59" T | Kabupaten Kaimana, Provinsi Papua Barat       |
| Warisa Vit, Yef          |           | Pulau          | 03°59'48.98" S<br>134°07'31.89" T | Kabupaten Kaimana, Provinsi Papua Barat       |
| Wariyatak, Pulau         |           | Pulau          | 02°57'20.35" S<br>132°07'44.85" T | Kabupaten Fak Fak, Provinsi Papua Barat       |
| Waro, Nus                |           | Pulau          | 03°47'36.92" S<br>134°02'49.49" T | Kabupaten Kaimana, Provinsi Papua Barat       |
| Warombai, Nus            |           | Pulau          | 03°55'03.67" S<br>133°59'45.43" T | Kabupaten Kaimana, Provinsi Papua Barat       |
| Warplungplung, Pulau     |           | Pulau          | 02°56'28.95" S<br>131°59'40.42" T | Kabupaten Fak Fak, Provinsi Papua Barat       |
| Warwar, Pulau            |           | Pulau          | 02°49'58.96" S<br>132°00'34.66" T | Kabupaten Fak Fak, Provinsi Papua Barat       |
| Was, Pulau               |           | Pulau          | 02°44'31.11" S<br>131°59'26.81" T | Kabupaten Fak Fak, Provinsi Papua Barat       |
| Wataduria Kecil, Pulau   |           | Pulau          | 02°43'58.05" S<br>132°38'46.23" T | Kabupaten Fak Fak, Provinsi Papua Barat       |
| Wataduria, Pulau         |           | Pulau          | 02°43'59.50" S<br>132°38'56.45" T | Kabupaten Fak Fak, Provinsi Papua Barat       |
| Wawar, Nus               |           | Pulau          | 03°49'46.52" S<br>133°59'53.50" T | Kabupaten Kaimana, Provinsi Papua Barat       |
| Wawinbabere, Pulau       |           | Pulau          | 02°40'04.12" S<br>134°22'00.04" T | Kabupaten Teluk Wondama, Provinsi Papua Barat |
| Wegmafnu, Yef            |           | Pulau          | 03°06'06.99" S<br>133°46'31.78" T | Kabupaten Kaimana, Provinsi Papua Barat       |
| Wepi Besar, Pulau        |           | Pulau          | 02°39'29.04" S<br>134°22'04.33" T | Kabupaten Teluk Wondama, Provinsi Papua Barat |
| Wepi Kecil, Pulau        |           | Pulau          | 02°39'36.79" S<br>134°22'02.15" T | Kabupaten Teluk Wondama, Provinsi Papua Barat |
| Weresanus, Yef           |           | Pulau          | 03°49'34.95" S<br>133°59'03.64" T | Kabupaten Kaimana, Provinsi Papua Barat       |
| Wermin, Pulau            |           | Pulau          | 02°42'49.86" S<br>132°05'04.17" T | Kabupaten Fak Fak, Provinsi Papua Barat       |
| Wernifar Barat, Pulau    |           | Pulau          | 02°40'23.70" S<br>131°36'06.87" T | Kabupaten Fak Fak, Provinsi Papua Barat       |
| Wernifar Kokoi, Pulau    |           | Pulau          | 02°40'32.81" S<br>131°36'05.11" T | Kabupaten Fak Fak, Provinsi Papua Barat       |
| Wernifar Nusapuan, Pulau |           | Pulau          | 02°40'24.97" S<br>131°35'56.91" T | Kabupaten Fak Fak, Provinsi Papua Barat       |

| Nama Rupabumi          | Nama Lain | Unsur Rupabumi | Koordinat                         | Keterangan Wilayah                            |
|------------------------|-----------|----------------|-----------------------------------|---|
| Wernifar Timur, Pulau  |           | Pulau          | 02°40'29.77" S<br>131°36'19.67" T | Kabupaten Fak Fak, Provinsi Papua Barat       |
| Wernifar Utara, Pulau  |           | Pulau          | 02°40'22.22" S<br>131°36'37.01" T | Kabupaten Fak Fak, Provinsi Papua Barat       |
| Werpapaya, Pulau       |           | Pulau          | 02°42'52.01" S<br>132°08'27.92" T | Kabupaten Fak Fak, Provinsi Papua Barat       |
| Werpati, Pulau         |           | Pulau          | 02°40'34.60" S<br>131°36'52.85" T | Kabupaten Fak Fak, Provinsi Papua Barat       |
| Wetak Barat, Pulau     |           | Pulau          | 03°06'40.85" S<br>132°29'45.84" T | Kabupaten Fak Fak, Provinsi Papua Barat       |
| Wetak Besar, Pulau     |           | Pulau          | 03°06'40.66" S<br>132°29'53.76" T | Kabupaten Fak Fak, Provinsi Papua Barat       |
| Wetak Timur, Pulau     |           | Pulau          | 03°06'39.04" S<br>132°29'47.50" T | Kabupaten Fak Fak, Provinsi Papua Barat       |
| Wetin, Pulau           |           | Pulau          | 02°41'12.45" S<br>132°06'49.38" T | Kabupaten Fak Fak, Provinsi Papua Barat       |
| Wetuf, Yef             |           | Pulau          | 02°54'46.18" S<br>133°48'57.87" T | Kabupaten Kaimana, Provinsi Papua Barat       |
| Wia, Yef               |           | Pulau          | 03°49'53.06" S<br>134°05'34.92" T | Kabupaten Kaimana, Provinsi Papua Barat       |
| Wiaboi, Pulau          |           | Pulau          | 02°00'41.36" S<br>134°09'29.28" T | Kabupaten Teluk Wondama, Provinsi Papua Barat |
| Wier Ai, Pulau         |           | Pulau          | 02°38'52.59" S<br>132°31'34.07" T | Kabupaten Fak Fak, Provinsi Papua Barat       |
| Wimbrow, Pulau         |           | Pulau          | 02°35'29.54" S<br>133°24'46.24" T | Kabupaten Teluk Bintuni, Provinsi Papua Barat |
| Windsa Baba, Pulau     |           | Pulau          | 02°02'39.25" S<br>134°08'50.75" T | Kabupaten Teluk Wondama, Provinsi Papua Barat |
| Windsa Katu, Pulau     |           | Pulau          | 02°02'41.33" S<br>134°08'47.11" T | Kabupaten Teluk Wondama, Provinsi Papua Barat |
| Wisanya, Pulau         |           | Pulau          | 02°41'47.44" S<br>132°35'35.84" T | Kabupaten Fak Fak, Provinsi Papua Barat       |
| Woisumi, Pulau         |           | Pulau          | 02°01'26.55" S<br>134°09'31.78" T | Kabupaten Teluk Wondama, Provinsi Papua Barat |
| Womaduri, Pulau        |           | Pulau          | 02°33'18.22" S<br>134°27'23.44" T | Kabupaten Teluk Wondama, Provinsi Papua Barat |
| Wongermowindi, Pulau   |           | Pulau          | 03°08'13.12" S<br>132°34'14.56" T | Kabupaten Fak Fak, Provinsi Papua Barat       |
| Wonggei, Pulau         |           | Pulau          | 02°42'19.94" S<br>134°23'29.94" T | Kabupaten Teluk Wondama, Provinsi Papua Barat |
| Worngainus Ndabe, Yef  |           | Pulau          | 03°58'21.38" S<br>134°21'59.69" T | Kabupaten Kaimana, Provinsi Papua Barat       |
| Worngainus Nit, Yef    |           | Pulau          | 03°58'34.86" S<br>134°21'58.26" T | Kabupaten Kaimana, Provinsi Papua Barat       |
| Worngainus Tengah, Yef |           | Pulau          | 03°58'29.89" S<br>134°21'55.53" T | Kabupaten Kaimana, Provinsi Papua Barat       |
| Worofrom, Yef          |           | Pulau          | 04°01'06.36" S<br>134°27'38.68" T | Kabupaten Kaimana, Provinsi Papua Barat       |
| Wororoni Besar, Yef    |           | Pulau          | 01°46'20.54" S<br>134°11'23.06" T | Kabupaten Teluk Wondama, Provinsi Papua Barat |
| Wororoni Kecil, Yef    |           | Pulau          | 01°46'18.93" S<br>134°11'24.46" T | Kabupaten Teluk Wondama, Provinsi Papua Barat |
| Worpaduai, Yef         |           | Pulau          | 01°42'56.55" S<br>134°05'40.81" T | Kabupaten Teluk Wondama, Provinsi Papua Barat |
| Wurimnus, Yef          |           | Pulau          | 03°47'43.80" S<br>134°06'17.11" T | Kabupaten Kaimana, Provinsi Papua Barat       |



| Nama Rupabumi         | Nama Lain | Unsur Rupabumi | Koordinat                         | Keterangan Wilayah                            |
|-----------------------|-----------|----------------|-----------------------------------|---|
| Yangdinwa'A, Nus      |           | Pulau          | 03°49'48.49" S<br>133°59'48.95" T | Kabupaten Kaimana, Provinsi Papua Barat       |
| Yangginwaar, Nus      |           | Pulau          | 03°48'34.96" S<br>134°00'25.06" T | Kabupaten Kaimana, Provinsi Papua Barat       |
| Yarbui, Yef           |           | Pulau          | 02°42'47.09" S<br>134°23'48.51" T | Kabupaten Teluk Wondama, Provinsi Papua Barat |
| Yarifu, Yef           |           | Pulau          | 02°22'20.83" S<br>134°30'13.01" T | Kabupaten Teluk Wondama, Provinsi Papua Barat |
| Yawars, Nus           |           | Pulau          | 02°30'23.89" S<br>134°22'37.83" T | Kabupaten Teluk Wondama, Provinsi Papua Barat |
| Yembrauri, Yef        |           | Pulau          | 01°49'24.79" S<br>134°07'01.12" T | Kabupaten Teluk Wondama, Provinsi Papua Barat |
| Yen Dumat Baba, Pulau |           | Pulau          | 01°59'11.28" S<br>134°08'38.55" T | Kabupaten Teluk Wondama, Provinsi Papua Barat |
| Yen Dumat Katu, Pulau |           | Pulau          | 01°59'18.29" S<br>134°08'27.07" T | Kabupaten Teluk Wondama, Provinsi Papua Barat |
| Yen Imberei, Pulau    |           | Pulau          | 01°44'00.48" S<br>134°12'45.10" T | Kabupaten Teluk Wondama, Provinsi Papua Barat |
| Yen Kuandi, Pulau     |           | Pulau          | 01°58'35.49" S<br>134°41'57.47" T | Kabupaten Teluk Wondama, Provinsi Papua Barat |
| Yerenusi, Yef         |           | Pulau          | 02°50'49.63" S<br>134°28'12.15" T | Kabupaten Teluk Wondama, Provinsi Papua Barat |
| Yesue, Pulau          |           | Pulau          | 01°59'59.83" S<br>134°24'09.96" T | Kabupaten Teluk Wondama, Provinsi Papua Barat |
| Yop, Yef              |           | Pulau          | 02°32'50.62" S<br>134°22'56.29" T | Kabupaten Teluk Wondama, Provinsi Papua Barat |
| Yupi, Yef             |           | Pulau          | 02°03'39.20" S<br>134°09'27.93" T | Kabupaten Teluk Wondama, Provinsi Papua Barat |





## **27. PAPUA BARAT DAYA**

---



| Nama Rupabumi           | Nama Lain | Unsur Rupabumi | Koordinat                         | Keterangan Wilayah                              |
|-------------------------|-----------|----------------|-----------------------------------|---|
| Abai, Pulau             |           | Pulau          | 00°24'15.46" S<br>130°37'58.62" T | Kabupaten Raja Ampat, Provinsi Papua Barat Daya |
| Abai, Pulau             |           | Pulau          | 00°20'35.86" S<br>130°59'40.57" T | Kabupaten Raja Ampat, Provinsi Papua Barat Daya |
| Abaiyeben, Pulau        |           | Pulau          | 00°24'14.96" S<br>130°37'28.96" T | Kabupaten Raja Ampat, Provinsi Papua Barat Daya |
| Abay, Meos              |           | Pulau          | 00°31'07.77" S<br>130°34'43.85" T | Kabupaten Raja Ampat, Provinsi Papua Barat Daya |
| Abidon, Pulau           |           | Pulau          | 00°29'59.51" U<br>131°07'28.78" T | Kabupaten Raja Ampat, Provinsi Papua Barat Daya |
| Abiyem Ganau, Pulau     |           | Pulau          | 00°12'04.88" S<br>130°12'52.46" T | Kabupaten Raja Ampat, Provinsi Papua Barat Daya |
| Abiyem Palay, Pulau     |           | Pulau          | 00°12'01.03" S<br>130°13'00.06" T | Kabupaten Raja Ampat, Provinsi Papua Barat Daya |
| Abley Genan, Yef        |           | Pulau          | 00°07'58.06" U<br>130°05'31.67" T | Kabupaten Raja Ampat, Provinsi Papua Barat Daya |
| Abley, Yef              |           | Pulau          | 00°08'01.25" U<br>130°05'27.48" T | Kabupaten Raja Ampat, Provinsi Papua Barat Daya |
| Ableybus, Pulau         |           | Pulau          | 00°25'01.58" S<br>130°36'29.85" T | Kabupaten Raja Ampat, Provinsi Papua Barat Daya |
| Abor Taruk Besar, Pulau |           | Pulau          | 00°27'24.28" S<br>130°28'45.00" T | Kabupaten Raja Ampat, Provinsi Papua Barat Daya |
| Abor Taruk Kecil, Pulau |           | Pulau          | 00°27'15.03" S<br>130°28'56.58" T | Kabupaten Raja Ampat, Provinsi Papua Barat Daya |
| Abris, Pulau            |           | Pulau          | 00°38'41.65" U<br>131°09'24.31" T | Kabupaten Raja Ampat, Provinsi Papua Barat Daya |
| Abupal Sawi, Pulau      |           | Pulau          | 00°12'49.11" S<br>130°17'12.19" T | Kabupaten Raja Ampat, Provinsi Papua Barat Daya |
| Abupal, Pulau           |           | Pulau          | 00°12'54.31" S<br>130°16'54.69" T | Kabupaten Raja Ampat, Provinsi Papua Barat Daya |
| Aday, Yef               |           | Pulau          | 00°21'23.24" S<br>130°33'57.11" T | Kabupaten Raja Ampat, Provinsi Papua Barat Daya |
| Adekaka, Pulau          |           | Pulau          | 00°20'37.48" S<br>131°00'54.87" T | Kabupaten Raja Ampat, Provinsi Papua Barat Daya |
| Adorbu, Yef             |           | Pulau          | 00°10'07.90" U<br>130°01'55.12" T | Kabupaten Raja Ampat, Provinsi Papua Barat Daya |
| Afni, Yef               |           | Pulau          | 00°22'04.53" S<br>130°25'19.53" T | Kabupaten Raja Ampat, Provinsi Papua Barat Daya |
| Air Beroi, Pulau        |           | Pulau          | 00°33'54.20" S<br>130°31'03.29" T | Kabupaten Raja Ampat, Provinsi Papua Barat Daya |
| Aitapor, Meos           |           | Pulau          | 00°29'03.50" S<br>130°36'11.49" T | Kabupaten Raja Ampat, Provinsi Papua Barat Daya |
| Aiwan, Mios             |           | Pulau          | 01°13'31.80" S<br>129°43'57.52" T | Kabupaten Raja Ampat, Provinsi Papua Barat Daya |
| Aiwankoer, Mios         |           | Pulau          | 01°14'40.97" S<br>129°47'11.58" T | Kabupaten Raja Ampat, Provinsi Papua Barat Daya |
| Aiyai Genan, Pulau      |           | Pulau          | 00°10'54.83" S<br>130°12'48.20" T | Kabupaten Raja Ampat, Provinsi Papua Barat Daya |
| Aiyai, Pulau            |           | Pulau          | 00°08'59.22" S<br>130°13'34.90" T | Kabupaten Raja Ampat, Provinsi Papua Barat Daya |
| Ajaran, Yef             |           | Pulau          | 00°10'13.73" U<br>130°01'19.49" T | Kabupaten Raja Ampat, Provinsi Papua Barat Daya |
| Akekel, Yef             |           | Pulau          | 00°21'48.97" S<br>130°34'24.61" T | Kabupaten Raja Ampat, Provinsi Papua Barat Daya |
| Alalel Lols, Nus        |           | Pulau          | 01°59'47.32" S<br>130°36'17.90" T | Kabupaten Raja Ampat, Provinsi Papua Barat Daya |

| Nama Rupabumi             | Nama Lain | Unsur Rupabumi | Koordinat                         | Keterangan Wilayah                              |
|---------------------------|-----------|----------------|-----------------------------------|---|
| Alalel Sawis, Nus         |           | Pulau          | 01°59'44.05" S<br>130°37'06.94" T | Kabupaten Raja Ampat, Provinsi Papua Barat Daya |
| Alalels, Nus              |           | Pulau          | 02°00'01.65" S<br>130°36'15.39" T | Kabupaten Raja Ampat, Provinsi Papua Barat Daya |
| Aleg Ni Yef Ganana, Pulau |           | Pulau          | 00°09'55.01" U<br>130°02'45.75" T | Kabupaten Raja Ampat, Provinsi Papua Barat Daya |
| Aleli, Pulau              |           | Pulau          | 00°21'10.58" S<br>130°34'04.77" T | Kabupaten Raja Ampat, Provinsi Papua Barat Daya |
| Alfia Wagayun, Pulau      |           | Pulau          | 00°00'56.13" S<br>130°17'18.96" T | Kabupaten Raja Ampat, Provinsi Papua Barat Daya |
| Alilin, Yef               |           | Pulau          | 00°10'24.73" U<br>130°01'48.69" T | Kabupaten Raja Ampat, Provinsi Papua Barat Daya |
| Alilinmalan Peley, Pulau  |           | Pulau          | 00°24'58.99" S<br>130°36'38.51" T | Kabupaten Raja Ampat, Provinsi Papua Barat Daya |
| Alilinmalan, Pulau        |           | Pulau          | 00°24'56.61" S<br>130°36'29.11" T | Kabupaten Raja Ampat, Provinsi Papua Barat Daya |
| Alio, Yef                 |           | Pulau          | 00°11'40.56" S<br>130°20'49.33" T | Kabupaten Raja Ampat, Provinsi Papua Barat Daya |
| Alit Nisa, Pulau          |           | Pulau          | 00°21'46.30" S<br>130°34'22.50" T | Kabupaten Raja Ampat, Provinsi Papua Barat Daya |
| Aliyai, Yef               |           | Pulau          | 00°03'10.90" S<br>130°28'07.16" T | Kabupaten Raja Ampat, Provinsi Papua Barat Daya |
| Alobo Genang, Yef         |           | Pulau          | 00°17'12.81" S<br>130°53'10.68" T | Kabupaten Raja Ampat, Provinsi Papua Barat Daya |
| Aloga Genan, Yef          |           | Pulau          | 00°07'53.45" U<br>130°04'35.71" T | Kabupaten Raja Ampat, Provinsi Papua Barat Daya |
| Alogo, Pulau              |           | Pulau          | 00°08'20.29" U<br>130°04'21.20" T | Kabupaten Raja Ampat, Provinsi Papua Barat Daya |
| Alokwai, Pulau            |           | Pulau          | 00°17'05.01" S<br>130°53'07.55" T | Kabupaten Raja Ampat, Provinsi Papua Barat Daya |
| Alomketo Genan, Pulau     |           | Pulau          | 00°10'14.72" U<br>130°00'23.69" T | Kabupaten Raja Ampat, Provinsi Papua Barat Daya |
| Alomketo, Pulau           |           | Pulau          | 00°10'20.92" U<br>130°00'25.17" T | Kabupaten Raja Ampat, Provinsi Papua Barat Daya |
| Alomketoyes, Pulau        |           | Pulau          | 00°10'22.01" U<br>130°00'30.01" T | Kabupaten Raja Ampat, Provinsi Papua Barat Daya |
| Aluflo Genan, Yef         |           | Pulau          | 00°07'04.86" U<br>130°08'16.77" T | Kabupaten Raja Ampat, Provinsi Papua Barat Daya |
| Aluflo, Yef               |           | Pulau          | 00°07'09.06" U<br>130°08'12.98" T | Kabupaten Raja Ampat, Provinsi Papua Barat Daya |
| Alvia Ganana, Pulau       |           | Pulau          | 00°01'10.93" S<br>130°18'06.74" T | Kabupaten Raja Ampat, Provinsi Papua Barat Daya |
| Alvia Les, Pulau          |           | Pulau          | 00°01'07.28" S<br>130°17'56.57" T | Kabupaten Raja Ampat, Provinsi Papua Barat Daya |
| Alvia Lol, Pulau          |           | Pulau          | 00°01'03.20" S<br>130°17'57.76" T | Kabupaten Raja Ampat, Provinsi Papua Barat Daya |
| Alvia Matlolo, Pulau      |           | Pulau          | 00°01'04.32" S<br>130°18'10.94" T | Kabupaten Raja Ampat, Provinsi Papua Barat Daya |
| Alvia Peley, Pulau        |           | Pulau          | 00°01'07.41" S<br>130°18'06.07" T | Kabupaten Raja Ampat, Provinsi Papua Barat Daya |
| Alviafit, Pulau           |           | Pulau          | 00°00'31.96" S<br>130°24'08.90" T | Kabupaten Raja Ampat, Provinsi Papua Barat Daya |
| Alyai, Yef                |           | Pulau          | 00°09'57.72" S<br>130°13'47.68" T | Kabupaten Raja Ampat, Provinsi Papua Barat Daya |
| Alyun, Yef                |           | Pulau          | 00°09'53.98" U<br>130°01'24.27" T | Kabupaten Raja Ampat, Provinsi Papua Barat Daya |

| Nama Rupabumi              | Nama Lain | Unsur Rupabumi | Koordinat                         | Keterangan Wilayah                              |
|----------------------------|-----------|----------------|-----------------------------------|---|
| Amblut, Yef                |           | Pulau          | 00°08'14.43" U<br>130°03'45.10" T | Kabupaten Raja Ampat, Provinsi Papua Barat Daya |
| Amli, Yef                  |           | Pulau          | 00°09'53.67" S<br>130°14'05.50" T | Kabupaten Raja Ampat, Provinsi Papua Barat Daya |
| Amli, Yef                  |           | Pulau          | 00°22'04.22" S<br>130°33'46.91" T | Kabupaten Raja Ampat, Provinsi Papua Barat Daya |
| Ampui, Meos                |           | Pulau          | 00°18'49.60" S<br>130°36'22.23" T | Kabupaten Raja Ampat, Provinsi Papua Barat Daya |
| Amuk Kecil, Pulau          |           | Pulau          | 01°00'47.56" S<br>131°15'08.80" T | Kabupaten Sorong, Provinsi Papua Barat Daya     |
| Amuk, Pulau                |           | Pulau          | 01°00'55.40" S<br>131°15'00.51" T | Kabupaten Sorong, Provinsi Papua Barat Daya     |
| Anak Makmak, Pulau         |           | Pulau          | 01°08'19.98" S<br>131°12'26.70" T | Kabupaten Sorong, Provinsi Papua Barat Daya     |
| Andau Ebai, Pulau          |           | Pulau          | 00°41'27.28" S<br>130°14'24.99" T | Kabupaten Raja Ampat, Provinsi Papua Barat Daya |
| Andau Mgun, Pulau          |           | Pulau          | 00°40'24.12" S<br>130°15'10.30" T | Kabupaten Raja Ampat, Provinsi Papua Barat Daya |
| Anggaf Genan, Yef          |           | Pulau          | 00°10'06.79" U<br>130°02'15.84" T | Kabupaten Raja Ampat, Provinsi Papua Barat Daya |
| Anggaf Genan, Yef          |           | Pulau          | 00°09'45.06" U<br>130°02'19.75" T | Kabupaten Raja Ampat, Provinsi Papua Barat Daya |
| Anggaf, Yef                |           | Pulau          | 00°09'55.04" U<br>130°02'18.96" T | Kabupaten Raja Ampat, Provinsi Papua Barat Daya |
| Anggombaleo Matlolo, Pulau |           | Pulau          | 00°13'00.64" S<br>130°17'19.34" T | Kabupaten Raja Ampat, Provinsi Papua Barat Daya |
| Anggombaleo Pat, Pulau     |           | Pulau          | 00°12'59.09" S<br>130°17'16.46" T | Kabupaten Raja Ampat, Provinsi Papua Barat Daya |
| Anggombaleo Sawi, Pulau    |           | Pulau          | 00°13'01.91" S<br>130°17'45.43" T | Kabupaten Raja Ampat, Provinsi Papua Barat Daya |
| Anggrek, Meos              |           | Pulau          | 00°26'22.47" S<br>130°29'23.96" T | Kabupaten Raja Ampat, Provinsi Papua Barat Daya |
| Ansana Besar, Pulau        |           | Pulau          | 00°24'13.78" S<br>130°37'58.89" T | Kabupaten Raja Ampat, Provinsi Papua Barat Daya |
| Ansana Kecil, Pulau        |           | Pulau          | 00°24'13.14" S<br>130°37'58.60" T | Kabupaten Raja Ampat, Provinsi Papua Barat Daya |
| Apaidod Atsa, Yef          |           | Pulau          | 00°14'12.46" S<br>130°43'16.70" T | Kabupaten Raja Ampat, Provinsi Papua Barat Daya |
| Apat lu Ganan, Yef         |           | Pulau          | 00°09'53.66" S<br>130°14'18.53" T | Kabupaten Raja Ampat, Provinsi Papua Barat Daya |
| Apat Lu Pale, Yef          |           | Pulau          | 00°09'55.23" S<br>130°14'20.27" T | Kabupaten Raja Ampat, Provinsi Papua Barat Daya |
| Apat Manyaran, Yef         |           | Pulau          | 00°09'55.33" S<br>130°14'17.95" T | Kabupaten Raja Ampat, Provinsi Papua Barat Daya |
| Apat Namlilin, Yef         |           | Pulau          | 00°30'55.73" S<br>130°40'24.57" T | Kabupaten Raja Ampat, Provinsi Papua Barat Daya |
| Apat Nsayo, Yef            |           | Pulau          | 00°07'44.55" U<br>130°05'44.09" T | Kabupaten Raja Ampat, Provinsi Papua Barat Daya |
| Apat Tapau Ganan, Yef      |           | Pulau          | 00°09'51.01" S<br>130°14'02.26" T | Kabupaten Raja Ampat, Provinsi Papua Barat Daya |
| Apat Tapau Pale, Yef       |           | Pulau          | 00°09'51.90" S<br>130°14'04.07" T | Kabupaten Raja Ampat, Provinsi Papua Barat Daya |
| Apat, Yef                  |           | Pulau          | 00°10'04.07" S<br>130°14'28.72" T | Kabupaten Raja Ampat, Provinsi Papua Barat Daya |
| Apatlei, Pulau             |           | Pulau          | 00°18'59.33" S<br>130°38'26.05" T | Kabupaten Raja Ampat, Provinsi Papua Barat Daya |

| Nama Rupabumi             | Nama Lain | Unsur Rupabumi | Koordinat                         | Keterangan Wilayah                              |
|---------------------------|-----------|----------------|-----------------------------------|---|
| Apatlo Lol, Pulau         |           | Pulau          | 00°24'51.73" S<br>130°34'08.84" T | Kabupaten Raja Ampat, Provinsi Papua Barat Daya |
| Apatlo, Yef               |           | Pulau          | 00°24'52.47" S<br>130°33'59.38" T | Kabupaten Raja Ampat, Provinsi Papua Barat Daya |
| Apatlopalolon, Yef        |           | Pulau          | 00°24'52.85" S<br>130°34'06.14" T | Kabupaten Raja Ampat, Provinsi Papua Barat Daya |
| Apatsol, Yef              |           | Pulau          | 00°04'56.51" S<br>130°27'31.02" T | Kabupaten Raja Ampat, Provinsi Papua Barat Daya |
| Apatsol, Yef              |           | Pulau          | 00°07'42.84" U<br>130°05'39.23" T | Kabupaten Raja Ampat, Provinsi Papua Barat Daya |
| Apayet Les, Pulau         |           | Pulau          | 00°11'10.80" S<br>130°26'21.85" T | Kabupaten Raja Ampat, Provinsi Papua Barat Daya |
| Apeno, Yef                |           | Pulau          | 00°07'55.21" U<br>130°05'37.90" T | Kabupaten Raja Ampat, Provinsi Papua Barat Daya |
| Apop Uray, Pulau          |           | Pulau          | 00°34'55.23" U<br>131°08'51.96" T | Kabupaten Raja Ampat, Provinsi Papua Barat Daya |
| Apop, Pulau               |           | Pulau          | 00°35'42.91" U<br>131°08'54.10" T | Kabupaten Raja Ampat, Provinsi Papua Barat Daya |
| Appyolop Atem, Yef        |           | Pulau          | 00°03'13.19" S<br>130°29'53.08" T | Kabupaten Raja Ampat, Provinsi Papua Barat Daya |
| Appyolop Lu, Yef          |           | Pulau          | 00°03'19.45" S<br>130°29'54.71" T | Kabupaten Raja Ampat, Provinsi Papua Barat Daya |
| Appyolop Tul, Yef         |           | Pulau          | 00°03'18.78" S<br>130°29'53.85" T | Kabupaten Raja Ampat, Provinsi Papua Barat Daya |
| Apsipi, Pulau             |           | Pulau          | 00°04'12.42" S<br>130°22'00.46" T | Kabupaten Raja Ampat, Provinsi Papua Barat Daya |
| Arar Kecil Selatan, Pulau |           | Pulau          | 01°00'38.45" S<br>131°15'09.44" T | Kabupaten Sorong, Provinsi Papua Barat Daya     |
| Arar Kecil Utara, Pulau   |           | Pulau          | 01°00'32.24" S<br>131°15'12.92" T | Kabupaten Sorong, Provinsi Papua Barat Daya     |
| Arar, Pulau               |           | Pulau          | 01°00'18.17" S<br>131°14'57.94" T | Kabupaten Sorong, Provinsi Papua Barat Daya     |
| Arawa, Pulau              |           | Pulau          | 01°46'46.20" S<br>129°39'32.31" T | Kabupaten Raja Ampat, Provinsi Papua Barat Daya |
| Arber Munday, Pulau       |           | Pulau          | 00°22'38.37" U<br>131°02'12.23" T | Kabupaten Raja Ampat, Provinsi Papua Barat Daya |
| Arber Munday, Pulau       |           | Pulau          | 00°22'39.79" U<br>131°02'11.71" T | Kabupaten Raja Ampat, Provinsi Papua Barat Daya |
| Ardirkansai, Pulau        |           | Pulau          | 00°37'26.82" U<br>131°07'07.49" T | Kabupaten Raja Ampat, Provinsi Papua Barat Daya |
| Arebalangket Palay, Pulau |           | Pulau          | 00°12'05.50" S<br>130°14'16.62" T | Kabupaten Raja Ampat, Provinsi Papua Barat Daya |
| Arebalangket Pat, Pulau   |           | Pulau          | 00°12'07.90" S<br>130°14'14.55" T | Kabupaten Raja Ampat, Provinsi Papua Barat Daya |
| Arebalangket Sawi, Pulau  |           | Pulau          | 00°12'10.39" S<br>130°14'48.58" T | Kabupaten Raja Ampat, Provinsi Papua Barat Daya |
| Arefi Brawek, Pulau       |           | Pulau          | 00°47'29.11" S<br>130°42'02.66" T | Kabupaten Raja Ampat, Provinsi Papua Barat Daya |
| Arefi, Pulau              |           | Pulau          | 00°47'22.21" S<br>130°42'26.83" T | Kabupaten Raja Ampat, Provinsi Papua Barat Daya |
| Arempeley Genan, Pulau    |           | Pulau          | 00°09'57.79" U<br>130°02'53.61" T | Kabupaten Raja Ampat, Provinsi Papua Barat Daya |
| Arempeley, Yef            |           | Pulau          | 00°10'01.02" U<br>130°02'55.86" T | Kabupaten Raja Ampat, Provinsi Papua Barat Daya |
| Arkalemana, Pulau         |           | Pulau          | 00°21'16.40" S<br>130°34'37.47" T | Kabupaten Raja Ampat, Provinsi Papua Barat Daya |

| Nama Rupabumi            | Nama Lain              | Unsur Rupabumi | Koordinat                         | Keterangan Wilayah                              |
|--------------------------|------------------------|----------------|-----------------------------------|---|
| Arkatpin Peley, Pulau    |                        | Pulau          | 00°20'47.22" S<br>130°34'58.46" T | Kabupaten Raja Ampat, Provinsi Papua Barat Daya |
| Arkatpin, Pulau          |                        | Pulau          | 00°20'51.73" S<br>130°34'52.42" T | Kabupaten Raja Ampat, Provinsi Papua Barat Daya |
| Aroret Bonday, Meos      |                        | Pulau          | 00°30'58.53" S<br>130°34'59.17" T | Kabupaten Raja Ampat, Provinsi Papua Barat Daya |
| Aroret Fandu, Meos       |                        | Pulau          | 00°30'59.74" S<br>130°35'00.83" T | Kabupaten Raja Ampat, Provinsi Papua Barat Daya |
| Aroret Munde, Meos       |                        | Pulau          | 00°31'02.30" S<br>130°35'02.86" T | Kabupaten Raja Ampat, Provinsi Papua Barat Daya |
| Arwaf Iboer, Meos        |                        | Pulau          | 00°28'07.90" S<br>130°35'31.49" T | Kabupaten Raja Ampat, Provinsi Papua Barat Daya |
| Arwaf, Meos              |                        | Pulau          | 00°26'40.09" S<br>130°29'25.00" T | Kabupaten Raja Ampat, Provinsi Papua Barat Daya |
| Arwaf, Yef               |                        | Pulau          | 00°25'30.55" S<br>130°34'12.65" T | Kabupaten Raja Ampat, Provinsi Papua Barat Daya |
| Aryai, Pulau             |                        | Pulau          | 00°13'37.99" S<br>130°23'13.64" T | Kabupaten Raja Ampat, Provinsi Papua Barat Daya |
| Aryop, Pulau             |                        | Pulau          | 00°21'06.26" S<br>130°57'39.74" T | Kabupaten Raja Ampat, Provinsi Papua Barat Daya |
| Asem, Yef                |                        | Pulau          | 00°17'55.71" S<br>130°53'25.52" T | Kabupaten Raja Ampat, Provinsi Papua Barat Daya |
| Asilin, Yef              |                        | Pulau          | 00°17'14.30" S<br>130°53'17.81" T | Kabupaten Raja Ampat, Provinsi Papua Barat Daya |
| Atelem, Pulau            |                        | Pulau          | 00°08'43.12" S<br>130°16'01.12" T | Kabupaten Raja Ampat, Provinsi Papua Barat Daya |
| Atredao, Pulau           |                        | Pulau          | 01°15'58.69" S<br>129°44'14.10" T | Kabupaten Raja Ampat, Provinsi Papua Barat Daya |
| Au Ling Pato Lu, Pulau   |                        | Pulau          | 01°57'13.32" S<br>130°24'07.30" T | Kabupaten Raja Ampat, Provinsi Papua Barat Daya |
| Au Ling Pato, Pulau      |                        | Pulau          | 01°57'06.49" S<br>130°24'08.88" T | Kabupaten Raja Ampat, Provinsi Papua Barat Daya |
| Augusta, Pulau           |                        | Pulau          | 00°38'53.43" S<br>130°34'34.27" T | Kabupaten Raja Ampat, Provinsi Papua Barat Daya |
| Auja Hana Ai Ha, Pulau   |                        | Pulau          | 01°56'59.79" S<br>130°23'39.59" T | Kabupaten Raja Ampat, Provinsi Papua Barat Daya |
| Auja Hana Ai Lu, Pulau   |                        | Pulau          | 01°57'00.47" S<br>130°23'39.14" T | Kabupaten Raja Ampat, Provinsi Papua Barat Daya |
| Auja Hana Ai Tol, Pulau  |                        | Pulau          | 01°57'01.37" S<br>130°23'38.72" T | Kabupaten Raja Ampat, Provinsi Papua Barat Daya |
| Auja Kalim Na Fat, Pulau | Pulau Auja Kalim Nafat | Pulau          | 01°57'12.29" S<br>130°24'00.28" T | Kabupaten Raja Ampat, Provinsi Papua Barat Daya |
| Auja Kalim Na Fit, Pulau |                        | Pulau          | 01°57'08.97" S<br>130°23'45.26" T | Kabupaten Raja Ampat, Provinsi Papua Barat Daya |
| Auja Kalim Na Lim, Pulau |                        | Pulau          | 01°56'55.45" S<br>130°23'58.57" T | Kabupaten Raja Ampat, Provinsi Papua Barat Daya |
| Auja Kalim Na Lu, Pulau  |                        | Pulau          | 01°57'06.36" S<br>130°23'59.15" T | Kabupaten Raja Ampat, Provinsi Papua Barat Daya |
| Auja Kalim Na Nom, Pulau |                        | Pulau          | 01°57'08.42" S<br>130°23'45.40" T | Kabupaten Raja Ampat, Provinsi Papua Barat Daya |
| Auja Kalim Na Sa, Pulau  |                        | Pulau          | 01°57'07.62" S<br>130°24'02.22" T | Kabupaten Raja Ampat, Provinsi Papua Barat Daya |
| Auja Kalim Na Tol, Pulau |                        | Pulau          | 01°57'04.95" S<br>130°23'56.06" T | Kabupaten Raja Ampat, Provinsi Papua Barat Daya |
| Auja Kalim Na Wal, Pulau |                        | Pulau          | 01°57'13.67" S<br>130°23'43.75" T | Kabupaten Raja Ampat, Provinsi Papua Barat Daya |

| Nama Rupabumi              | Nama Lain | Unsur Rupabumi | Koordinat                         | Keterangan Wilayah                              |
|----------------------------|-----------|----------------|-----------------------------------|---|
| Aujunkatu, Pulau           |           | Pulau          | 01°52'09.87" S<br>130°25'27.35" T | Kabupaten Raja Ampat, Provinsi Papua Barat Daya |
| Autu Mara, Yef             |           | Pulau          | 00°16'03.02" S<br>130°21'41.77" T | Kabupaten Raja Ampat, Provinsi Papua Barat Daya |
| Auwanwaititim Ganan, Pulau |           | Pulau          | 01°50'05.46" S<br>130°27'43.22" T | Kabupaten Raja Ampat, Provinsi Papua Barat Daya |
| Auwanwaititim Pale, Pulau  |           | Pulau          | 01°50'03.13" S<br>130°27'12.77" T | Kabupaten Raja Ampat, Provinsi Papua Barat Daya |
| Awaet, Meos                |           | Pulau          | 00°28'50.38" S<br>130°36'23.32" T | Kabupaten Raja Ampat, Provinsi Papua Barat Daya |
| Awat, Meos                 |           | Pulau          | 00°26'34.80" S<br>130°29'41.84" T | Kabupaten Raja Ampat, Provinsi Papua Barat Daya |
| Awat, Yef                  |           | Pulau          | 00°18'22.13" S<br>130°38'08.81" T | Kabupaten Raja Ampat, Provinsi Papua Barat Daya |
| Awawebyar Kampung, Meos    |           | Pulau          | 00°31'08.63" S<br>130°34'07.85" T | Kabupaten Raja Ampat, Provinsi Papua Barat Daya |
| Awawebyar Mkun, Meos       |           | Pulau          | 00°31'00.42" S<br>130°34'14.01" T | Kabupaten Raja Ampat, Provinsi Papua Barat Daya |
| Awawebyar Wambarek, Meos   |           | Pulau          | 00°31'03.90" S<br>130°34'06.30" T | Kabupaten Raja Ampat, Provinsi Papua Barat Daya |
| Awawebyar Wamurem, Meos    |           | Pulau          | 00°31'04.23" S<br>130°34'10.07" T | Kabupaten Raja Ampat, Provinsi Papua Barat Daya |
| Awutu Mara, Yef            |           | Pulau          | 00°04'51.75" S<br>130°29'52.36" T | Kabupaten Raja Ampat, Provinsi Papua Barat Daya |
| Awyau, Meos                |           | Pulau          | 00°25'02.22" S<br>130°36'54.29" T | Kabupaten Raja Ampat, Provinsi Papua Barat Daya |
| Awyaw Ganan, Pulau         |           | Pulau          | 00°24'59.35" S<br>130°36'56.74" T | Kabupaten Raja Ampat, Provinsi Papua Barat Daya |
| Aya, Yef                   |           | Pulau          | 00°25'03.29" S<br>130°36'43.03" T | Kabupaten Raja Ampat, Provinsi Papua Barat Daya |
| Ayan Lapo, Yef             |           | Pulau          | 00°09'56.49" S<br>130°13'52.46" T | Kabupaten Raja Ampat, Provinsi Papua Barat Daya |
| Ayan, Yef                  |           | Pulau          | 00°09'53.84" S<br>130°13'51.25" T | Kabupaten Raja Ampat, Provinsi Papua Barat Daya |
| Ayei, Pulau                |           | Pulau          | 00°10'30.28" S<br>130°13'38.10" T | Kabupaten Raja Ampat, Provinsi Papua Barat Daya |
| Ayelo Genan, Yef           |           | Pulau          | 00°10'00.65" U<br>130°02'22.06" T | Kabupaten Raja Ampat, Provinsi Papua Barat Daya |
| Ayelo, Yef                 |           | Pulau          | 00°10'03.33" U<br>130°02'28.68" T | Kabupaten Raja Ampat, Provinsi Papua Barat Daya |
| Ayem Kecil, Pulau          |           | Pulau          | 00°48'50.99" S<br>130°54'36.05" T | Kabupaten Raja Ampat, Provinsi Papua Barat Daya |
| Ayem, Pulau                |           | Pulau          | 00°49'02.23" S<br>130°54'06.05" T | Kabupaten Raja Ampat, Provinsi Papua Barat Daya |
| Ayey, Yef                  |           | Pulau          | 00°07'46.11" U<br>130°05'05.66" T | Kabupaten Raja Ampat, Provinsi Papua Barat Daya |
| Ayop, Yef                  |           | Pulau          | 00°25'10.04" S<br>130°34'12.94" T | Kabupaten Raja Ampat, Provinsi Papua Barat Daya |
| Ayov, Pulau                |           | Pulau          | 00°47'53.89" S<br>130°40'33.72" T | Kabupaten Raja Ampat, Provinsi Papua Barat Daya |
| Ayoy, Yef                  |           | Pulau          | 00°10'02.97" U<br>130°02'01.40" T | Kabupaten Raja Ampat, Provinsi Papua Barat Daya |
| Ayulo Ganan, Pulau         |           | Pulau          | 00°11'44.92" S<br>130°20'53.37" T | Kabupaten Raja Ampat, Provinsi Papua Barat Daya |
| Ayulo Palay, Pulau         |           | Pulau          | 00°11'48.97" S<br>130°21'01.34" T | Kabupaten Raja Ampat, Provinsi Papua Barat Daya |



| Nama Rupabumi          | Nama Lain | Unsur Rupabumi | Koordinat                         | Keterangan Wilayah                              |
|------------------------|-----------|----------------|-----------------------------------|---|
| Ayulo, Yef             |           | Pulau          | 00°11'46.61" S<br>130°20'48.10" T | Kabupaten Raja Ampat, Provinsi Papua Barat Daya |
| Ayumatnikalet, Pulau   |           | Pulau          | 00°20'10.39" S<br>130°35'03.71" T | Kabupaten Raja Ampat, Provinsi Papua Barat Daya |
| Ba, Pulau              |           | Pulau          | 02°04'23.27" S<br>130°24'11.00" T | Kabupaten Raja Ampat, Provinsi Papua Barat Daya |
| Babanedayan, Yef       |           | Pulau          | 00°12'17.44" S<br>130°23'46.54" T | Kabupaten Raja Ampat, Provinsi Papua Barat Daya |
| Babani Pumpesun, Pulau |           | Pulau          | 00°11'45.94" S<br>130°26'21.00" T | Kabupaten Raja Ampat, Provinsi Papua Barat Daya |
| Babani, Yef            |           | Pulau          | 00°08'21.64" S<br>130°24'17.02" T | Kabupaten Raja Ampat, Provinsi Papua Barat Daya |
| Baciek Atsa, Yef       |           | Pulau          | 00°06'12.98" U<br>130°15'11.04" T | Kabupaten Raja Ampat, Provinsi Papua Barat Daya |
| Baciek Lu, Yef         |           | Pulau          | 00°06'09.42" U<br>130°15'14.91" T | Kabupaten Raja Ampat, Provinsi Papua Barat Daya |
| Baciek Tol, Yef        |           | Pulau          | 00°05'57.44" U<br>130°16'35.87" T | Kabupaten Raja Ampat, Provinsi Papua Barat Daya |
| Baciek, Yef            |           | Pulau          | 00°06'09.18" U<br>130°15'51.71" T | Kabupaten Raja Ampat, Provinsi Papua Barat Daya |
| Baibor, Pulau          |           | Pulau          | 00°02'44.75" S<br>130°43'25.95" T | Kabupaten Raja Ampat, Provinsi Papua Barat Daya |
| Bajai, Yef             |           | Pulau          | 00°24'34.57" S<br>130°34'03.34" T | Kabupaten Raja Ampat, Provinsi Papua Barat Daya |
| Bak, Yef               |           | Pulau          | 00°07'23.88" U<br>130°08'09.03" T | Kabupaten Raja Ampat, Provinsi Papua Barat Daya |
| Bakon Bonday, Meos     |           | Pulau          | 00°29'19.96" S<br>130°36'03.28" T | Kabupaten Raja Ampat, Provinsi Papua Barat Daya |
| Bakon Iba, Meos        |           | Pulau          | 00°29'24.79" S<br>130°36'08.30" T | Kabupaten Raja Ampat, Provinsi Papua Barat Daya |
| Bakon Mkun, Meos       |           | Pulau          | 00°29'24.66" S<br>130°36'13.61" T | Kabupaten Raja Ampat, Provinsi Papua Barat Daya |
| Bakon Munde, Meos      |           | Pulau          | 00°29'26.07" S<br>130°36'16.35" T | Kabupaten Raja Ampat, Provinsi Papua Barat Daya |
| Bakon Mundi, Meos      |           | Pulau          | 00°29'20.24" S<br>130°35'56.84" T | Kabupaten Raja Ampat, Provinsi Papua Barat Daya |
| Balak, Pulau           |           | Pulau          | 00°20'16.55" S<br>130°35'28.10" T | Kabupaten Raja Ampat, Provinsi Papua Barat Daya |
| Balaubo, Yef           |           | Pulau          | 00°10'07.54" U<br>130°01'14.13" T | Kabupaten Raja Ampat, Provinsi Papua Barat Daya |
| Balbal Les, Pulau      |           | Pulau          | 02°14'12.95" S<br>130°30'49.94" T | Kabupaten Raja Ampat, Provinsi Papua Barat Daya |
| Balbal Lol, Pulau      |           | Pulau          | 02°00'45.69" S<br>130°23'32.94" T | Kabupaten Raja Ampat, Provinsi Papua Barat Daya |
| Balbalak, Yef          |           | Pulau          | 00°04'18.40" S<br>130°02'26.90" T | Kabupaten Raja Ampat, Provinsi Papua Barat Daya |
| Balbileget Sawi, Pulau |           | Pulau          | 02°05'01.39" S<br>130°30'05.84" T | Kabupaten Raja Ampat, Provinsi Papua Barat Daya |
| Balbileget Sawi, Pulau |           | Pulau          | 02°05'05.72" S<br>130°29'54.15" T | Kabupaten Raja Ampat, Provinsi Papua Barat Daya |
| Balbili Lol, Pulau     |           | Pulau          | 01°05'10.49" S<br>131°10'34.27" T | Kabupaten Raja Ampat, Provinsi Papua Barat Daya |
| Balbili Mirinle, Pulau |           | Pulau          | 01°05'40.40" S<br>131°10'08.79" T | Kabupaten Raja Ampat, Provinsi Papua Barat Daya |
| Balbili, Pulau         |           | Pulau          | 01°05'32.09" S<br>131°10'32.88" T | Kabupaten Raja Ampat, Provinsi Papua Barat Daya |

| Nama Rupabumi                                 | Nama Lain | Unsur Rupabumi | Koordinat                         | Keterangan Wilayah                              |
|---|-----------|----------------|-----------------------------------|---|
| Balbilleget Yeffo, Pulau                      |           | Pulau          | 02°05'13.40" S<br>130°29'50.66" T | Kabupaten Raja Ampat, Provinsi Papua Barat Daya |
| Balbul Atsa, Pulau                            |           | Pulau          | 02°11'34.26" S<br>130°18'45.66" T | Kabupaten Raja Ampat, Provinsi Papua Barat Daya |
| Balbul Fat, Pulau                             |           | Pulau          | 02°11'47.95" S<br>130°19'08.92" T | Kabupaten Raja Ampat, Provinsi Papua Barat Daya |
| Balbul Ganan, Pulau                           |           | Pulau          | 02°11'49.46" S<br>130°19'18.40" T | Kabupaten Raja Ampat, Provinsi Papua Barat Daya |
| Balbul Lim, Pulau                             |           | Pulau          | 02°11'43.60" S<br>130°19'30.50" T | Kabupaten Raja Ampat, Provinsi Papua Barat Daya |
| Balbul Lu, Pulau                              |           | Pulau          | 02°11'42.36" S<br>130°19'00.00" T | Kabupaten Raja Ampat, Provinsi Papua Barat Daya |
| Balbul Pale, Pulau                            |           | Pulau          | 02°11'41.50" S<br>130°18'31.41" T | Kabupaten Raja Ampat, Provinsi Papua Barat Daya |
| Balbul Tol, Pulau                             |           | Pulau          | 02°11'38.82" S<br>130°19'04.58" T | Kabupaten Raja Ampat, Provinsi Papua Barat Daya |
| Balbulol Kapatcol Masos, Pulau                |           | Pulau          | 02°01'28.17" S<br>130°41'33.10" T | Kabupaten Raja Ampat, Provinsi Papua Barat Daya |
| Balbulol Kapatcol Togaya, Pulau               |           | Pulau          | 02°01'29.12" S<br>130°41'55.46" T | Kabupaten Raja Ampat, Provinsi Papua Barat Daya |
| Balbulol Kapatcol Yasancau, Pulau             |           | Pulau          | 02°01'39.11" S<br>130°41'20.28" T | Kabupaten Raja Ampat, Provinsi Papua Barat Daya |
| Balbulol Nikapacol Katem Tobantano, Pulau     |           | Pulau          | 02°00'32.72" S<br>130°41'22.45" T | Kabupaten Raja Ampat, Provinsi Papua Barat Daya |
| Balbulol Nikapacol Nitiptobalbulya, Pulau     |           | Pulau          | 02°01'41.88" S<br>130°40'48.52" T | Kabupaten Raja Ampat, Provinsi Papua Barat Daya |
| Balbulol Nikapacol Toluya, Pulau              |           | Pulau          | 02°00'33.72" S<br>130°41'24.42" T | Kabupaten Raja Ampat, Provinsi Papua Barat Daya |
| Balbulol Nikapatcol Ganantoisimyaja, Pulau    |           | Pulau          | 02°01'44.65" S<br>130°40'53.85" T | Kabupaten Raja Ampat, Provinsi Papua Barat Daya |
| Balbulol Nikapatcol Tabofon, Pulau            |           | Pulau          | 02°01'45.41" S<br>130°40'57.96" T | Kabupaten Raja Ampat, Provinsi Papua Barat Daya |
| Balbulol Nikapatcol Toforon, Pulau            |           | Pulau          | 02°01'30.33" S<br>130°41'15.05" T | Kabupaten Raja Ampat, Provinsi Papua Barat Daya |
| Balbulol Nikapatcol Tolanam, Pulau            |           | Pulau          | 02°01'31.33" S<br>130°41'13.71" T | Kabupaten Raja Ampat, Provinsi Papua Barat Daya |
| Balbulol Nikapatcol Tolentau, Pulau           |           | Pulau          | 02°01'24.39" S<br>130°40'57.01" T | Kabupaten Raja Ampat, Provinsi Papua Barat Daya |
| Balbulol Nikapatcol Tololya, Pulau            |           | Pulau          | 02°01'20.30" S<br>130°41'39.26" T | Kabupaten Raja Ampat, Provinsi Papua Barat Daya |
| Balbulol Nikapatcol Tomanyanimtotiplol, Pulau |           | Pulau          | 02°01'40.92" S<br>130°40'47.49" T | Kabupaten Raja Ampat, Provinsi Papua Barat Daya |
| Balbulol Nikapatcol Tomasigittlapo, Pulau     |           | Pulau          | 02°01'30.92" S<br>130°41'05.39" T | Kabupaten Raja Ampat, Provinsi Papua Barat Daya |
| Balea Atsa, Pulau                             |           | Pulau          | 00°24'08.43" S<br>130°37'23.61" T | Kabupaten Raja Ampat, Provinsi Papua Barat Daya |
| Balea Fat, Pulau                              |           | Pulau          | 00°24'05.13" S<br>130°37'21.07" T | Kabupaten Raja Ampat, Provinsi Papua Barat Daya |
| Balea Lu, Pulau                               |           | Pulau          | 00°24'07.23" S<br>130°37'25.04" T | Kabupaten Raja Ampat, Provinsi Papua Barat Daya |
| Balea Tol, Pulau                              |           | Pulau          | 00°24'07.62" S<br>130°37'26.56" T | Kabupaten Raja Ampat, Provinsi Papua Barat Daya |
| Balea, Pulau                                  |           | Pulau          | 00°19'08.92" S<br>130°38'55.63" T | Kabupaten Raja Ampat, Provinsi Papua Barat Daya |
| Balea, Pulau                                  |           | Pulau          | 00°24'14.14" S<br>130°37'26.41" T | Kabupaten Raja Ampat, Provinsi Papua Barat Daya |

| Nama Rupabumi                   | Nama Lain                  | Unsur Rupabumi | Koordinat                         | Keterangan Wilayah                              |
|---------------------------------|----------------------------|----------------|-----------------------------------|---|
| Balesewolo, Pulau               |                            | Pulau          | 01°04'53.63" S<br>131°14'18.07" T | Kabupaten Sorong, Provinsi Papua Barat Daya     |
| Balia, Yef                      |                            | Pulau          | 00°10'03.54" U<br>130°01'10.99" T | Kabupaten Raja Ampat, Provinsi Papua Barat Daya |
| Baliya, Yef                     |                            | Pulau          | 00°10'15.19" U<br>130°03'12.24" T | Kabupaten Raja Ampat, Provinsi Papua Barat Daya |
| Balok Ganan, Pulau              |                            | Pulau          | 02°14'26.05" S<br>130°21'37.64" T | Kabupaten Raja Ampat, Provinsi Papua Barat Daya |
| Balok Pale, Pulau               |                            | Pulau          | 02°14'32.50" S<br>130°22'09.65" T | Kabupaten Raja Ampat, Provinsi Papua Barat Daya |
| Bam, Pulau                      |                            | Pulau          | 00°56'18.56" S<br>131°04'01.79" T | Kabupaten Raja Ampat, Provinsi Papua Barat Daya |
| Bam, Yef                        |                            | Pulau          | 02°00'37.82" S<br>130°18'32.33" T | Kabupaten Raja Ampat, Provinsi Papua Barat Daya |
| Bambu, Pulau                    |                            | Pulau          | 01°32'12.89" S<br>131°17'04.91" T | Kabupaten Sorong, Provinsi Papua Barat Daya     |
| Banlu Ganan, Pulau              |                            | Pulau          | 00°08'14.95" S<br>130°40'00.29" T | Kabupaten Raja Ampat, Provinsi Papua Barat Daya |
| Banlu Pale, Pulau               |                            | Pulau          | 00°08'13.44" S<br>130°39'52.06" T | Kabupaten Raja Ampat, Provinsi Papua Barat Daya |
| Banos Nikapatcol, Pulau         |                            | Pulau          | 01°58'09.95" S<br>130°30'47.17" T | Kabupaten Raja Ampat, Provinsi Papua Barat Daya |
| Banos, Pulau                    |                            | Pulau          | 01°58'12.13" S<br>130°30'48.93" T | Kabupaten Raja Ampat, Provinsi Papua Barat Daya |
| Banyaganan Yef Kacuo, Pulau     |                            | Pulau          | 02°07'21.15" S<br>130°26'54.80" T | Kabupaten Raja Ampat, Provinsi Papua Barat Daya |
| Banyaganan Yef Kanitif, Pulau   |                            | Pulau          | 02°07'44.24" S<br>130°27'02.72" T | Kabupaten Raja Ampat, Provinsi Papua Barat Daya |
| Banyaganan Yefto Palolon, Pulau |                            | Pulau          | 02°07'30.60" S<br>130°26'47.01" T | Kabupaten Raja Ampat, Provinsi Papua Barat Daya |
| Banyaganan Yefto Sapen, Pulau   |                            | Pulau          | 02°07'37.04" S<br>130°26'58.25" T | Kabupaten Raja Ampat, Provinsi Papua Barat Daya |
| Banyagananbati, Pulau           |                            | Pulau          | 02°07'38.19" S<br>130°26'34.99" T | Kabupaten Raja Ampat, Provinsi Papua Barat Daya |
| Banyagananpulau, Pulau          |                            | Pulau          | 02°07'22.49" S<br>130°26'44.40" T | Kabupaten Raja Ampat, Provinsi Papua Barat Daya |
| Barani, Yef                     |                            | Pulau          | 00°19'37.85" S<br>130°34'35.99" T | Kabupaten Raja Ampat, Provinsi Papua Barat Daya |
| Barbar, Meos                    |                            | Pulau          | 00°26'34.59" S<br>130°29'31.69" T | Kabupaten Raja Ampat, Provinsi Papua Barat Daya |
| Bat Mame Yef Binamoe, Pulau     | Pulau Batmame Yef Binamoe  | Pulau          | 02°13'14.79" S<br>130°29'19.64" T | Kabupaten Raja Ampat, Provinsi Papua Barat Daya |
| Bat Mame Yef Manyanim, Pulau    | Pulau Batmame Yef Manyanim | Pulau          | 02°13'22.00" S<br>130°29'21.48" T | Kabupaten Raja Ampat, Provinsi Papua Barat Daya |
| Bat Mame Yef Yahya, Pulau       |                            | Pulau          | 02°13'10.89" S<br>130°29'05.70" T | Kabupaten Raja Ampat, Provinsi Papua Barat Daya |
| Bat, Yef                        |                            | Pulau          | 00°18'21.65" S<br>130°38'03.56" T | Kabupaten Raja Ampat, Provinsi Papua Barat Daya |
| Batang Pele, Pulau              |                            | Pulau          | 00°17'59.87" S<br>130°13'12.27" T | Kabupaten Raja Ampat, Provinsi Papua Barat Daya |
| Batanta, Pulau                  |                            | Pulau          | 00°51'35.58" S<br>130°39'41.22" T | Kabupaten Raja Ampat, Provinsi Papua Barat Daya |
| Batbitiem Ganan, Pulau          |                            | Pulau          | 02°14'49.33" S<br>130°33'42.18" T | Kabupaten Raja Ampat, Provinsi Papua Barat Daya |
| Batbitiem Pale, Pulau           |                            | Pulau          | 02°14'45.48" S<br>130°32'59.46" T | Kabupaten Raja Ampat, Provinsi Papua Barat Daya |

| Nama Rupabumi                  | Nama Lain                  | Unsur Rupabumi | Koordinat                         | Keterangan Wilayah                              |
|--------------------------------|----------------------------|----------------|-----------------------------------|---|
| Batbitiem Palolon, Pulau       |                            | Pulau          | 02°14'46.53" S<br>130°33'31.67" T | Kabupaten Raja Ampat, Provinsi Papua Barat Daya |
| Batbitiem Pat, Pulau           |                            | Pulau          | 02°14'56.95" S<br>130°32'45.91" T | Kabupaten Raja Ampat, Provinsi Papua Barat Daya |
| Batbitiem Sawi, Pulau          |                            | Pulau          | 02°14'54.23" S<br>130°33'18.37" T | Kabupaten Raja Ampat, Provinsi Papua Barat Daya |
| Batbitim Yef Abdul Rauf, Pulau |                            | Pulau          | 02°14'35.79" S<br>130°33'25.48" T | Kabupaten Raja Ampat, Provinsi Papua Barat Daya |
| Batbitim Yef Kacu Tol, Pulau   | Pulau Batbitim Yefkacu Tol | Pulau          | 02°14'59.07" S<br>130°34'00.89" T | Kabupaten Raja Ampat, Provinsi Papua Barat Daya |
| Batbitim Yef Koin, Pulau       |                            | Pulau          | 02°14'52.64" S<br>130°33'08.03" T | Kabupaten Raja Ampat, Provinsi Papua Barat Daya |
| Batbitim Yef Lanampale, Pulau  |                            | Pulau          | 02°14'52.51" S<br>130°33'15.71" T | Kabupaten Raja Ampat, Provinsi Papua Barat Daya |
| Batbitim Yef Males, Pulau      |                            | Pulau          | 02°14'55.48" S<br>130°33'10.67" T | Kabupaten Raja Ampat, Provinsi Papua Barat Daya |
| Batbitim Yef Tolili, Pulau     |                            | Pulau          | 02°14'53.45" S<br>130°33'24.45" T | Kabupaten Raja Ampat, Provinsi Papua Barat Daya |
| Batimee Ket, Pulau             |                            | Pulau          | 01°04'40.85" S<br>131°07'25.93" T | Kabupaten Raja Ampat, Provinsi Papua Barat Daya |
| Batimee Lil, Pulau             |                            | Pulau          | 01°03'57.37" S<br>131°08'06.09" T | Kabupaten Raja Ampat, Provinsi Papua Barat Daya |
| Batimee, Pulau                 |                            | Pulau          | 01°03'40.75" S<br>131°07'23.71" T | Kabupaten Raja Ampat, Provinsi Papua Barat Daya |
| Batimere Genan, Pulau          |                            | Pulau          | 01°03'13.89" S<br>131°08'11.91" T | Kabupaten Raja Ampat, Provinsi Papua Barat Daya |
| Batmame Atsa, Pulau            |                            | Pulau          | 02°13'15.20" S<br>130°29'10.65" T | Kabupaten Raja Ampat, Provinsi Papua Barat Daya |
| Batmame Fat, Pulau             |                            | Pulau          | 02°13'30.09" S<br>130°29'17.02" T | Kabupaten Raja Ampat, Provinsi Papua Barat Daya |
| Batmame Fit, Pulau             |                            | Pulau          | 02°13'26.83" S<br>130°29'32.39" T | Kabupaten Raja Ampat, Provinsi Papua Barat Daya |
| Batmame Lim, Pulau             |                            | Pulau          | 02°13'21.01" S<br>130°29'22.85" T | Kabupaten Raja Ampat, Provinsi Papua Barat Daya |
| Batmame Lu, Pulau              |                            | Pulau          | 02°13'36.09" S<br>130°29'08.17" T | Kabupaten Raja Ampat, Provinsi Papua Barat Daya |
| Batmame Tol, Pulau             |                            | Pulau          | 02°13'31.08" S<br>130°29'09.81" T | Kabupaten Raja Ampat, Provinsi Papua Barat Daya |
| Batmame Wal, Pulau             |                            | Pulau          | 02°13'28.76" S<br>130°29'37.76" T | Kabupaten Raja Ampat, Provinsi Papua Barat Daya |
| Batmame Wonom, Pulau           |                            | Pulau          | 02°13'20.45" S<br>130°29'31.84" T | Kabupaten Raja Ampat, Provinsi Papua Barat Daya |
| Batmame, Pulau                 |                            | Pulau          | 02°13'28.18" S<br>130°29'12.20" T | Kabupaten Raja Ampat, Provinsi Papua Barat Daya |
| Batmeket, Pulau                |                            | Pulau          | 00°55'29.92" S<br>130°47'14.13" T | Kabupaten Raja Ampat, Provinsi Papua Barat Daya |
| Batuempe, Pulau                |                            | Pulau          | 01°28'34.21" S<br>130°59'30.86" T | Kabupaten Sorong, Provinsi Papua Barat Daya     |
| Batuhun, Pulau                 |                            | Pulau          | 00°44'14.36" S<br>131°34'58.95" T | Kabupaten Sorong, Provinsi Papua Barat Daya     |
| Batulobang Kecil, Yef          |                            | Pulau          | 00°45'43.52" S<br>131°25'01.52" T | Kabupaten Sorong, Provinsi Papua Barat Daya     |
| Batulobang, Yef                |                            | Pulau          | 00°45'50.94" S<br>131°24'47.31" T | Kabupaten Sorong, Provinsi Papua Barat Daya     |
| Baturaam, Yef                  |                            | Pulau          | 00°49'55.35" S<br>131°12'40.21" T | Kota Sorong, Provinsi Papua Barat Daya          |

| Nama Rupabumi                     | Nama Lain                       | Unsur Rupabumi | Koordinat                         | Keterangan Wilayah                              |
|-----------------------------------|---------------------------------|----------------|-----------------------------------|---|
| Batuyewen, Pulau                  |                                 | Pulau          | 00°29'29.26" S<br>130°19'53.00" T | Kabupaten Raja Ampat, Provinsi Papua Barat Daya |
| Bau, Meos                         |                                 | Pulau          | 00°26'46.70" S<br>130°29'24.90" T | Kabupaten Raja Ampat, Provinsi Papua Barat Daya |
| Bawang, Yef                       |                                 | Pulau          | 00°10'34.51" U<br>130°01'58.77" T | Kabupaten Raja Ampat, Provinsi Papua Barat Daya |
| Bayampop Atsa, Pulau              |                                 | Pulau          | 01°58'22.29" S<br>130°27'35.71" T | Kabupaten Raja Ampat, Provinsi Papua Barat Daya |
| Bayampop Fat, Pulau               |                                 | Pulau          | 01°58'06.41" S<br>130°27'20.26" T | Kabupaten Raja Ampat, Provinsi Papua Barat Daya |
| Bayampop Lapaleo, Pulau           |                                 | Pulau          | 01°57'53.02" S<br>130°28'00.39" T | Kabupaten Raja Ampat, Provinsi Papua Barat Daya |
| Bayampop Lu, Pulau                |                                 | Pulau          | 01°58'18.03" S<br>130°27'22.48" T | Kabupaten Raja Ampat, Provinsi Papua Barat Daya |
| Bayampop Tol, Pulau               |                                 | Pulau          | 01°58'09.62" S<br>130°27'23.47" T | Kabupaten Raja Ampat, Provinsi Papua Barat Daya |
| Bayampop Yefto Lapaleo, Pulau     |                                 | Pulau          | 01°57'54.37" S<br>130°28'00.90" T | Kabupaten Raja Ampat, Provinsi Papua Barat Daya |
| Bayampop Yefto Rapat Lolya, Pulau | Pulau Bayampop Yef Torapatlolya | Pulau          | 01°57'57.48" S<br>130°27'59.06" T | Kabupaten Raja Ampat, Provinsi Papua Barat Daya |
| Bayampop, Pulau                   |                                 | Pulau          | 01°59'06.34" S<br>130°27'31.45" T | Kabupaten Raja Ampat, Provinsi Papua Barat Daya |
| Befor, Pulau                      |                                 | Pulau          | 01°15'08.78" S<br>129°45'36.95" T | Kabupaten Raja Ampat, Provinsi Papua Barat Daya |
| Beiyef Ganan, Pulau               |                                 | Pulau          | 00°05'12.23" S<br>130°10'36.98" T | Kabupaten Raja Ampat, Provinsi Papua Barat Daya |
| Beiyefarem Les, Pulau             |                                 | Pulau          | 00°06'28.94" S<br>130°11'48.32" T | Kabupaten Raja Ampat, Provinsi Papua Barat Daya |
| Beiyefarem Lool, Pulau            |                                 | Pulau          | 00°06'20.95" S<br>130°11'47.21" T | Kabupaten Raja Ampat, Provinsi Papua Barat Daya |
| Beiyefarem Pat, Pulau             |                                 | Pulau          | 00°06'22.26" S<br>130°11'41.69" T | Kabupaten Raja Ampat, Provinsi Papua Barat Daya |
| Beiyefarem Sawi, Pulau            |                                 | Pulau          | 00°06'30.16" S<br>130°11'59.21" T | Kabupaten Raja Ampat, Provinsi Papua Barat Daya |
| Beket Katem, Pulau                |                                 | Pulau          | 02°01'47.48" S<br>130°17'02.67" T | Kabupaten Raja Ampat, Provinsi Papua Barat Daya |
| Beket Lu, Pulau                   |                                 | Pulau          | 02°01'54.77" S<br>130°16'55.62" T | Kabupaten Raja Ampat, Provinsi Papua Barat Daya |
| Bekor, Mios                       |                                 | Pulau          | 00°24'09.04" S<br>130°13'40.10" T | Kabupaten Raja Ampat, Provinsi Papua Barat Daya |
| Bekwan, Mios                      |                                 | Pulau          | 00°23'58.01" U<br>131°08'21.22" T | Kabupaten Raja Ampat, Provinsi Papua Barat Daya |
| Belal Atsa, Pulau                 |                                 | Pulau          | 02°05'03.72" S<br>130°08'25.45" T | Kabupaten Raja Ampat, Provinsi Papua Barat Daya |
| Belal Fat, Pulau                  |                                 | Pulau          | 02°05'05.96" S<br>130°08'14.32" T | Kabupaten Raja Ampat, Provinsi Papua Barat Daya |
| Belal Lu, Pulau                   |                                 | Pulau          | 02°05'04.59" S<br>130°08'20.38" T | Kabupaten Raja Ampat, Provinsi Papua Barat Daya |
| Belal Tol, Pulau                  |                                 | Pulau          | 02°05'04.37" S<br>130°08'12.69" T | Kabupaten Raja Ampat, Provinsi Papua Barat Daya |
| Belal, Pulau                      |                                 | Pulau          | 02°05'05.24" S<br>130°07'54.62" T | Kabupaten Raja Ampat, Provinsi Papua Barat Daya |
| Belbagenan Ganan, Pulau           |                                 | Pulau          | 00°18'38.96" S<br>130°37'45.91" T | Kabupaten Raja Ampat, Provinsi Papua Barat Daya |
| Belbagenan Palay, Pulau           |                                 | Pulau          | 00°18'35.88" S<br>130°37'43.89" T | Kabupaten Raja Ampat, Provinsi Papua Barat Daya |

| Nama Rupabumi                | Nama Lain                  | Unsur Rupabumi | Koordinat                         | Keterangan Wilayah                              |
|------------------------------|----------------------------|----------------|-----------------------------------|---|
| Belbelaplatap, Pulau         |                            | Pulau          | 00°24'49.23" S<br>130°35'40.49" T | Kabupaten Raja Ampat, Provinsi Papua Barat Daya |
| Belles Le, Pulau             |                            | Pulau          | 01°41'57.77" S<br>130°00'22.24" T | Kabupaten Raja Ampat, Provinsi Papua Barat Daya |
| Belles Lol, Pulau            |                            | Pulau          | 01°40'39.33" S<br>129°59'24.58" T | Kabupaten Raja Ampat, Provinsi Papua Barat Daya |
| Bem, Pulau                   |                            | Pulau          | 02°05'35.81" S<br>130°26'23.74" T | Kabupaten Raja Ampat, Provinsi Papua Barat Daya |
| Bem, Yef                     |                            | Pulau          | 00°26'23.25" S<br>130°26'31.62" T | Kabupaten Raja Ampat, Provinsi Papua Barat Daya |
| Bemlo, Pulau                 |                            | Pulau          | 02°01'54.01" S<br>130°01'26.58" T | Kabupaten Raja Ampat, Provinsi Papua Barat Daya |
| Benteng Keramat Ai Ha, Pulau | Pulau Benteng Keramat Aiha | Pulau          | 01°56'49.79" S<br>130°21'50.82" T | Kabupaten Raja Ampat, Provinsi Papua Barat Daya |
| Benteng Keramat Lu, Pulau    |                            | Pulau          | 01°56'47.69" S<br>130°21'52.89" T | Kabupaten Raja Ampat, Provinsi Papua Barat Daya |
| Bessi, Yef                   |                            | Pulau          | 01°05'49.99" S<br>131°06'03.18" T | Kabupaten Raja Ampat, Provinsi Papua Barat Daya |
| Betlapo, Pulau               |                            | Pulau          | 00°13'21.87" S<br>130°24'22.69" T | Kabupaten Raja Ampat, Provinsi Papua Barat Daya |
| Bey, Yef                     |                            | Pulau          | 00°10'02.70" U<br>130°01'06.61" T | Kabupaten Raja Ampat, Provinsi Papua Barat Daya |
| Beyuremetem, Pulau           |                            | Pulau          | 00°05'41.97" S<br>130°11'09.75" T | Kabupaten Raja Ampat, Provinsi Papua Barat Daya |
| Bi Kecil, Yef                |                            | Pulau          | 01°21'47.06" S<br>130°57'13.11" T | Kabupaten Sorong, Provinsi Papua Barat Daya     |
| Bi Ningki, Yef               |                            | Pulau          | 00°03'15.37" S<br>130°43'46.87" T | Kabupaten Raja Ampat, Provinsi Papua Barat Daya |
| Bi, Yef                      |                            | Pulau          | 01°21'26.91" S<br>130°56'50.17" T | Kabupaten Sorong, Provinsi Papua Barat Daya     |
| Bi, Yef                      |                            | Pulau          | 02°04'17.10" S<br>130°09'29.18" T | Kabupaten Raja Ampat, Provinsi Papua Barat Daya |
| Bi, Yef                      |                            | Pulau          | 00°00'10.36" S<br>130°07'36.70" T | Kabupaten Raja Ampat, Provinsi Papua Barat Daya |
| Biantsyi Genan, Yef          |                            | Pulau          | 00°18'00.55" S<br>130°22'25.46" T | Kabupaten Raja Ampat, Provinsi Papua Barat Daya |
| Biantsyi, Yef                |                            | Pulau          | 00°18'52.42" S<br>130°21'33.59" T | Kabupaten Raja Ampat, Provinsi Papua Barat Daya |
| Bie, Yef                     |                            | Pulau          | 00°19'31.87" S<br>130°12'26.27" T | Kabupaten Raja Ampat, Provinsi Papua Barat Daya |
| Bien, Meos                   |                            | Pulau          | 00°26'47.36" S<br>130°30'01.12" T | Kabupaten Raja Ampat, Provinsi Papua Barat Daya |
| Bikaunut Ganan, Yef          |                            | Pulau          | 02°05'05.72" S<br>130°09'21.52" T | Kabupaten Raja Ampat, Provinsi Papua Barat Daya |
| Bikaunut Pale, Yef           |                            | Pulau          | 02°04'51.55" S<br>130°08'53.92" T | Kabupaten Raja Ampat, Provinsi Papua Barat Daya |
| Bikaunut Palolon, Yef        |                            | Pulau          | 02°04'51.76" S<br>130°09'00.85" T | Kabupaten Raja Ampat, Provinsi Papua Barat Daya |
| Bilatan, Pulau               |                            | Pulau          | 01°06'41.23" S<br>131°05'18.31" T | Kabupaten Raja Ampat, Provinsi Papua Barat Daya |
| Birie, Pulau                 |                            | Pulau          | 00°47'21.77" S<br>130°44'04.38" T | Kabupaten Raja Ampat, Provinsi Papua Barat Daya |
| Bisi Hubuk, Pulau            |                            | Pulau          | 00°45'34.44" S<br>131°24'59.82" T | Kabupaten Sorong, Provinsi Papua Barat Daya     |
| Bitalolpa, Pulau             |                            | Pulau          | 01°51'36.90" S<br>130°25'55.08" T | Kabupaten Raja Ampat, Provinsi Papua Barat Daya |

| Nama Rupabumi                | Nama Lain                  | Unsur Rupabumi | Koordinat                         | Keterangan Wilayah                                  |
|------------------------------|----------------------------|----------------|-----------------------------------|---|
| Bitmey, Pulau                |                            | Pulau          | 00°04'33.22" S<br>130°26'34.07" T | Kabupaten Raja Ampat, Provinsi Papua Barat Daya     |
| Bo Genan, Yef                |                            | Pulau          | 01°08'59.89" S<br>131°03'19.06" T | Kabupaten Raja Ampat, Provinsi Papua Barat Daya     |
| Bo Yef Gamuru, Pulau         |                            | Pulau          | 02°13'05.72" S<br>130°33'53.97" T | Kabupaten Raja Ampat, Provinsi Papua Barat Daya     |
| Bo Yef Kaculu, Pulau         |                            | Pulau          | 02°13'08.46" S<br>130°34'04.46" T | Kabupaten Raja Ampat, Provinsi Papua Barat Daya     |
| Bo Yef Kapat Manyanin, Pulau | Pulau Bo Yef Kapatmanyenin | Pulau          | 02°13'10.89" S<br>130°34'49.73" T | Kabupaten Raja Ampat, Provinsi Papua Barat Daya     |
| Bo Yef Toda, Pulau           |                            | Pulau          | 02°13'10.99" S<br>130°34'50.18" T | Kabupaten Raja Ampat, Provinsi Papua Barat Daya     |
| Bo, Pulau                    |                            | Pulau          | 00°05'43.34" S<br>130°21'33.25" T | Kabupaten Raja Ampat, Provinsi Papua Barat Daya     |
| Bo, Yef                      |                            | Pulau          | 01°10'27.18" S<br>131°03'26.74" T | Kabupaten Raja Ampat, Provinsi Papua Barat Daya     |
| Bo, Yef                      |                            | Pulau          | 01°42'21.15" S<br>130°14'10.59" T | Kabupaten Raja Ampat, Provinsi Papua Barat Daya     |
| Bodo Iba, Mios               |                            | Pulau          | 01°16'14.98" S<br>129°45'31.56" T | Kabupaten Raja Ampat, Provinsi Papua Barat Daya     |
| Bodo Mgun, Pulau             |                            | Pulau          | 01°15'22.63" S<br>129°44'38.68" T | Kabupaten Raja Ampat, Provinsi Papua Barat Daya     |
| Bodo, Pulau                  |                            | Pulau          | 01°14'07.80" S<br>130°41'26.98" T | Kabupaten Sorong, Provinsi Papua Barat Daya         |
| Bolke Genan, Pulau           |                            | Pulau          | 01°05'17.14" S<br>131°09'22.81" T | Kabupaten Raja Ampat, Provinsi Papua Barat Daya     |
| Bolke Pele, Pulau            |                            | Pulau          | 01°05'12.71" S<br>131°09'44.41" T | Kabupaten Raja Ampat, Provinsi Papua Barat Daya     |
| Bolog, Yef                   |                            | Pulau          | 00°20'59.16" S<br>130°34'43.34" T | Kabupaten Raja Ampat, Provinsi Papua Barat Daya     |
| Bombedar, Pulau              |                            | Pulau          | 00°03'46.22" S<br>131°06'08.33" T | Kabupaten Raja Ampat, Provinsi Papua Barat Daya     |
| Boni, Pulau                  |                            | Pulau          | 00°02'25.94" S<br>131°04'29.96" T | Kabupaten Raja Ampat, Provinsi Papua Barat Daya     |
| Boo Genan, Pulau             |                            | Pulau          | 02°13'15.26" S<br>130°36'42.37" T | Kabupaten Raja Ampat, Provinsi Papua Barat Daya     |
| Boo Iba, Pulau               |                            | Pulau          | 01°10'31.77" S<br>129°21'49.17" T | Kabupaten Raja Ampat, Provinsi Papua Barat Daya     |
| Boo Mgun, Pulau              |                            | Pulau          | 01°09'50.55" S<br>129°23'34.70" T | Kabupaten Raja Ampat, Provinsi Papua Barat Daya     |
| Boo Pale, Pulau              |                            | Pulau          | 02°13'22.07" S<br>130°35'48.94" T | Kabupaten Raja Ampat, Provinsi Papua Barat Daya     |
| Boo Pololon, Pulau           |                            | Pulau          | 02°13'23.01" S<br>130°36'27.59" T | Kabupaten Raja Ampat, Provinsi Papua Barat Daya     |
| Bot, Pulau                   |                            | Pulau          | 01°26'12.52" S<br>131°58'41.87" T | Kabupaten Sorong Selatan, Provinsi Papua Barat Daya |
| Boto Atsa, Yef               |                            | Pulau          | 00°24'00.10" S<br>130°34'28.36" T | Kabupaten Raja Ampat, Provinsi Papua Barat Daya     |
| Boto Lu, Yef                 |                            | Pulau          | 00°23'55.77" S<br>130°34'33.30" T | Kabupaten Raja Ampat, Provinsi Papua Barat Daya     |
| Boto Tol, Yef                |                            | Pulau          | 00°23'53.95" S<br>130°34'36.08" T | Kabupaten Raja Ampat, Provinsi Papua Barat Daya     |
| Boto, Yef                    |                            | Pulau          | 00°12'06.83" S<br>130°22'07.10" T | Kabupaten Raja Ampat, Provinsi Papua Barat Daya     |
| Botomsol, Yef                |                            | Pulau          | 00°17'40.21" S<br>130°47'28.60" T | Kabupaten Raja Ampat, Provinsi Papua Barat Daya     |



| Nama Rupabumi            | Nama Lain | Unsur Rupabumi | Koordinat                         | Keterangan Wilayah                              |
|--------------------------|-----------|----------------|-----------------------------------|---|
| Bramagai, Pulau          |           | Pulau          | 00°09'50.20" U<br>130°02'48.49" T | Kabupaten Raja Ampat, Provinsi Papua Barat Daya |
| Bucol, Yef               |           | Pulau          | 00°10'07.13" U<br>130°00'51.09" T | Kabupaten Raja Ampat, Provinsi Papua Barat Daya |
| Buek Bonday, Meos        |           | Pulau          | 00°29'01.47" S<br>130°36'28.19" T | Kabupaten Raja Ampat, Provinsi Papua Barat Daya |
| Buek Iba, Meos           |           | Pulau          | 00°29'04.86" S<br>130°36'28.70" T | Kabupaten Raja Ampat, Provinsi Papua Barat Daya |
| Buek Mkun, Meos          |           | Pulau          | 00°29'07.37" S<br>130°36'32.10" T | Kabupaten Raja Ampat, Provinsi Papua Barat Daya |
| Buf Ganan Pat, Pulau     |           | Pulau          | 02°07'02.25" S<br>130°25'30.69" T | Kabupaten Raja Ampat, Provinsi Papua Barat Daya |
| Buf Ganan Sawi, Pulau    |           | Pulau          | 02°07'08.78" S<br>130°25'53.83" T | Kabupaten Raja Ampat, Provinsi Papua Barat Daya |
| Buf, Pulau               |           | Pulau          | 02°07'09.23" S<br>130°25'45.45" T | Kabupaten Raja Ampat, Provinsi Papua Barat Daya |
| Buff Yeffo, Pulau        |           | Pulau          | 02°07'23.86" S<br>130°26'27.03" T | Kabupaten Raja Ampat, Provinsi Papua Barat Daya |
| Buff Yefto Kapat, Pulau  |           | Pulau          | 02°07'07.25" S<br>130°25'33.79" T | Kabupaten Raja Ampat, Provinsi Papua Barat Daya |
| Buff Yefto Sapen, Pulau  |           | Pulau          | 02°06'59.71" S<br>130°25'30.47" T | Kabupaten Raja Ampat, Provinsi Papua Barat Daya |
| Buff Yefto Wasara, Pulau |           | Pulau          | 02°06'59.50" S<br>130°25'29.16" T | Kabupaten Raja Ampat, Provinsi Papua Barat Daya |
| Buing Genan, Pulau       |           | Pulau          | 00°08'01.68" U<br>130°05'16.99" T | Kabupaten Raja Ampat, Provinsi Papua Barat Daya |
| Buing Yeben, Pulau       |           | Pulau          | 00°24'36.29" S<br>130°36'30.19" T | Kabupaten Raja Ampat, Provinsi Papua Barat Daya |
| Buing Yes, Yef           |           | Pulau          | 00°07'59.80" U<br>130°05'21.05" T | Kabupaten Raja Ampat, Provinsi Papua Barat Daya |
| Buing, Pulau             |           | Pulau          | 00°24'26.48" S<br>130°36'09.51" T | Kabupaten Raja Ampat, Provinsi Papua Barat Daya |
| Buing, Yef               |           | Pulau          | 00°08'00.91" U<br>130°05'12.50" T | Kabupaten Raja Ampat, Provinsi Papua Barat Daya |
| Bulagepeley, Yef         |           | Pulau          | 00°10'38.91" U<br>130°00'33.49" T | Kabupaten Raja Ampat, Provinsi Papua Barat Daya |
| Bulu, Yef                |           | Pulau          | 01°25'28.16" S<br>130°28'03.25" T | Kabupaten Raja Ampat, Provinsi Papua Barat Daya |
| Bun Iba, Meos            |           | Pulau          | 00°30'41.60" S<br>130°33'30.39" T | Kabupaten Raja Ampat, Provinsi Papua Barat Daya |
| Bun Mkun, Meos           |           | Pulau          | 00°30'48.70" S<br>130°32'52.87" T | Kabupaten Raja Ampat, Provinsi Papua Barat Daya |
| Bun, Pulau               |           | Pulau          | 01°56'21.41" S<br>130°22'48.61" T | Kabupaten Raja Ampat, Provinsi Papua Barat Daya |
| Bus, Yef                 |           | Pulau          | 00°10'13.69" U<br>130°02'11.77" T | Kabupaten Raja Ampat, Provinsi Papua Barat Daya |
| Busket, Yef              |           | Pulau          | 00°13'56.61" S<br>130°42'59.93" T | Kabupaten Raja Ampat, Provinsi Papua Barat Daya |
| Bututorio, Pulau         |           | Pulau          | 00°12'26.07" S<br>130°20'13.74" T | Kabupaten Raja Ampat, Provinsi Papua Barat Daya |
| Buyef, Pulau             |           | Pulau          | 01°05'54.10" S<br>131°04'30.66" T | Kabupaten Raja Ampat, Provinsi Papua Barat Daya |
| Campada, Pulau           |           | Pulau          | 02°02'25.77" S<br>130°39'57.11" T | Kabupaten Raja Ampat, Provinsi Papua Barat Daya |
| Cilipgo, Pulau           |           | Pulau          | 01°12'06.93" S<br>131°02'57.58" T | Kabupaten Raja Ampat, Provinsi Papua Barat Daya |



| Nama Rupabumi                             | Nama Lain                               | Unsur Rupabumi | Koordinat                         | Keterangan Wilayah                              |
|---|---|----------------|-----------------------------------|---|
| Cimik, Pulau                              |   | Pulau          | 00°01'31.73" U<br>130°04'43.21" T | Kabupaten Raja Ampat, Provinsi Papua Barat Daya |
| Citlapo, Pulau                            |   | Pulau          | 00°04'32.89" S<br>130°10'30.20" T | Kabupaten Raja Ampat, Provinsi Papua Barat Daya |
| Colon Malass Genan, Yef                   |   | Pulau          | 00°09'43.89" U<br>130°02'33.61" T | Kabupaten Raja Ampat, Provinsi Papua Barat Daya |
| Colon Malass, Yef                         |   | Pulau          | 00°09'45.97" U<br>130°02'32.38" T | Kabupaten Raja Ampat, Provinsi Papua Barat Daya |
| Colon, Yef                                |   | Pulau          | 00°10'02.75" U<br>130°02'44.39" T | Kabupaten Raja Ampat, Provinsi Papua Barat Daya |
| Cou, Yef                                  |   | Pulau          | 00°16'09.49" S<br>130°25'21.47" T | Kabupaten Raja Ampat, Provinsi Papua Barat Daya |
| Cow Genan, Yef                            |   | Pulau          | 00°06'51.93" U<br>130°08'27.98" T | Kabupaten Raja Ampat, Provinsi Papua Barat Daya |
| Cow Palolo, Yef                           |   | Pulau          | 00°06'46.61" U<br>130°08'26.67" T | Kabupaten Raja Ampat, Provinsi Papua Barat Daya |
| Cow, Yef                                  |   | Pulau          | 00°07'03.05" U<br>130°08'22.92" T | Kabupaten Raja Ampat, Provinsi Papua Barat Daya |
| Cun, Pulau                                |   | Pulau          | 01°42'50.08" S<br>129°57'16.93" T | Kabupaten Raja Ampat, Provinsi Papua Barat Daya |
| Cun, Pulau                                |   | Pulau          | 01°15'28.63" S<br>130°45'00.96" T | Kabupaten Sorong, Provinsi Papua Barat Daya     |
| Da, Pulau                                 |   | Pulau          | 02°04'34.61" S<br>130°23'53.72" T | Kabupaten Raja Ampat, Provinsi Papua Barat Daya |
| Daat, Yef                                 |   | Pulau          | 00°10'01.42" U<br>130°02'12.77" T | Kabupaten Raja Ampat, Provinsi Papua Barat Daya |
| Dabatam Ganani Sawi, Pulau                |   | Pulau          | 02°03'44.42" S<br>130°27'23.47" T | Kabupaten Raja Ampat, Provinsi Papua Barat Daya |
| Dabatan Ganani Palolon, Pulau             |   | Pulau          | 02°03'35.89" S<br>130°26'51.18" T | Kabupaten Raja Ampat, Provinsi Papua Barat Daya |
| Dabatan Ganani Pat, Pulau                 |   | Pulau          | 02°04'43.52" S<br>130°24'42.31" T | Kabupaten Raja Ampat, Provinsi Papua Barat Daya |
| Dabatan, Pulau                            |   | Pulau          | 02°04'18.85" S<br>130°26'24.98" T | Kabupaten Raja Ampat, Provinsi Papua Barat Daya |
| Daf Atsa, Yef                             |   | Pulau          | 00°00'11.49" S<br>130°09'50.45" T | Kabupaten Raja Ampat, Provinsi Papua Barat Daya |
| Daf Karu, Yef                             |   | Pulau          | 00°00'06.94" S<br>130°09'54.35" T | Kabupaten Raja Ampat, Provinsi Papua Barat Daya |
| Daf Lol, Yef                              |   | Pulau          | 00°00'16.36" S<br>130°09'45.90" T | Kabupaten Raja Ampat, Provinsi Papua Barat Daya |
| Daf Lu, Yef                               |   | Pulau          | 00°00'09.05" S<br>130°09'46.10" T | Kabupaten Raja Ampat, Provinsi Papua Barat Daya |
| Daf Tol, Yef                              |   | Pulau          | 00°00'12.94" S<br>130°10'03.40" T | Kabupaten Raja Ampat, Provinsi Papua Barat Daya |
| Daf Yeben, Yef                            |   | Pulau          | 00°00'05.18" S<br>130°09'46.13" T | Kabupaten Raja Ampat, Provinsi Papua Barat Daya |
| Daf, Yef                                  |   | Pulau          | 00°00'02.48" S<br>130°09'48.20" T | Kabupaten Raja Ampat, Provinsi Papua Barat Daya |
| Dafalen Kapatcol Kacanluya, Pulau         |   | Pulau          | 01°58'30.32" S<br>130°29'16.44" T | Kabupaten Raja Ampat, Provinsi Papua Barat Daya |
| Dafalen Kapatcol Kacotoloya, Pulau        |   | Pulau          | 01°58'24.65" S<br>130°29'14.10" T | Kabupaten Raja Ampat, Provinsi Papua Barat Daya |
| Dafalen Kapatcol Katem Natatololya, Pulau | Pulau Dafalenkapatcol Katem Natatololya | Pulau          | 01°58'25.42" S<br>130°29'13.76" T | Kabupaten Raja Ampat, Provinsi Papua Barat Daya |

| Nama Rupabumi                             | Nama Lain                                  | Unsur Rupabumi | Koordinat                         | Keterangan Wilayah                                 |
|---|--|----------------|-----------------------------------|--|
| Dafalen Kapatcol Lu Natatololya, Pulau    | Pulau<br>Dafalenkapatcol Lu<br>Natatololya | Pulau          | 01°58'23.77" S<br>130°29'14.45" T | Kabupaten Raja Ampat, Provinsi<br>Papua Barat Daya |
| Dafalen Kapatcol Lutolefo, Pulau          |  | Pulau          | 01°58'36.81" S<br>130°29'21.50" T | Kabupaten Raja Ampat, Provinsi<br>Papua Barat Daya |
| Dafalen Kapatcol Masos, Pulau             |  | Pulau          | 01°58'49.02" S<br>130°29'21.55" T | Kabupaten Raja Ampat, Provinsi<br>Papua Barat Daya |
| Dafalen Kapatcol Natau, Pulau             |  | Pulau          | 01°58'27.30" S<br>130°29'16.64" T | Kabupaten Raja Ampat, Provinsi<br>Papua Barat Daya |
| Dafalen Kapatcol Pale Tonataya, Pulau     |  | Pulau          | 01°58'27.90" S<br>130°29'23.52" T | Kabupaten Raja Ampat, Provinsi<br>Papua Barat Daya |
| Dafalen Kapatcol Toganan, Pulau           |  | Pulau          | 01°58'27.00" S<br>130°29'15.82" T | Kabupaten Raja Ampat, Provinsi<br>Papua Barat Daya |
| Dafalen Kapatcol Tolanam, Pulau           |  | Pulau          | 01°58'32.38" S<br>130°29'17.25" T | Kabupaten Raja Ampat, Provinsi<br>Papua Barat Daya |
| Dafalen Kapatcol Topalpalintolanam, Pulau |  | Pulau          | 01°58'28.83" S<br>130°29'13.01" T | Kabupaten Raja Ampat, Provinsi<br>Papua Barat Daya |
| Dafalen Kapatcol Toyoklolo, Pulau         |  | Pulau          | 01°58'49.55" S<br>130°29'22.00" T | Kabupaten Raja Ampat, Provinsi<br>Papua Barat Daya |
| Dafalen Kapatcol Yasancopo, Pulau         |  | Pulau          | 01°58'35.60" S<br>130°29'17.40" T | Kabupaten Raja Ampat, Provinsi<br>Papua Barat Daya |
| Dafalen Kapatcol, Pulau                   |  | Pulau          | 01°58'54.41" S<br>130°29'19.60" T | Kabupaten Raja Ampat, Provinsi<br>Papua Barat Daya |
| Dafalen Nikapatcol Fatololya 1, Pulau     |  | Pulau          | 01°58'25.46" S<br>130°29'18.20" T | Kabupaten Raja Ampat, Provinsi<br>Papua Barat Daya |
| Dafalen Nikapatcol Fatololya 2, Pulau     |  | Pulau          | 01°58'24.75" S<br>130°29'18.84" T | Kabupaten Raja Ampat, Provinsi<br>Papua Barat Daya |
| Dafalen Nikapatcol Fatololya 3, Pulau     |  | Pulau          | 01°58'25.42" S<br>130°29'19.25" T | Kabupaten Raja Ampat, Provinsi<br>Papua Barat Daya |
| Dafalen Nikapatcol Fatololya 4, Pulau     |  | Pulau          | 01°58'27.07" S<br>130°29'23.21" T | Kabupaten Raja Ampat, Provinsi<br>Papua Barat Daya |
| Dafalen Nikapatcol Lutonafatabuo, Pulau   |  | Pulau          | 01°58'39.97" S<br>130°29'18.92" T | Kabupaten Raja Ampat, Provinsi<br>Papua Barat Daya |
| Dafalen Nikapatcol Palelutolefia, Pulau   |  | Pulau          | 01°58'37.44" S<br>130°29'20.72" T | Kabupaten Raja Ampat, Provinsi<br>Papua Barat Daya |
| Dafalen Nikapatcol Todokoya, Pulau        |  | Pulau          | 01°58'30.51" S<br>130°29'13.55" T | Kabupaten Raja Ampat, Provinsi<br>Papua Barat Daya |
| Dafalen Nikapatcol Tolaleltaya, Pulau     |  | Pulau          | 01°58'45.02" S<br>130°29'20.19" T | Kabupaten Raja Ampat, Provinsi<br>Papua Barat Daya |
| Dafalen Nikapatcol Toleya, Pulau          |  | Pulau          | 01°58'45.71" S<br>130°29'22.51" T | Kabupaten Raja Ampat, Provinsi<br>Papua Barat Daya |
| Dafalen Nikapatcol Topalpalim, Pulau      |  | Pulau          | 01°58'39.08" S<br>130°29'16.17" T | Kabupaten Raja Ampat, Provinsi<br>Papua Barat Daya |
| Dafalen Nikapatcol Torapatlea, Pulau      |  | Pulau          | 01°58'46.59" S<br>130°29'24.23" T | Kabupaten Raja Ampat, Provinsi<br>Papua Barat Daya |
| Dafalen Nikapatcol Totabofonja, Pulau     |  | Pulau          | 01°58'45.26" S<br>130°29'21.34" T | Kabupaten Raja Ampat, Provinsi<br>Papua Barat Daya |
| Dafalen Yef Manyanim, Pulau               |  | Pulau          | 01°58'21.96" S<br>130°29'08.45" T | Kabupaten Raja Ampat, Provinsi<br>Papua Barat Daya |
| Dafalen Yef Todokoya, Pulau               |  | Pulau          | 01°58'40.68" S<br>130°29'18.44" T | Kabupaten Raja Ampat, Provinsi<br>Papua Barat Daya |
| Damu Ganan, Pulau                         |  | Pulau          | 02°03'24.09" S<br>130°15'44.11" T | Kabupaten Raja Ampat, Provinsi<br>Papua Barat Daya |
| Damu Le, Pulau                            |  | Pulau          | 02°03'25.07" S<br>130°15'39.44" T | Kabupaten Raja Ampat, Provinsi<br>Papua Barat Daya |

| Nama Rupabumi                          | Nama Lain | Unsur Rupabumi | Koordinat                         | Keterangan Wilayah                              |
|--|-----------|----------------|-----------------------------------|---|
| Damu Lol, Pulau                        |           | Pulau          | 02°03'28.28" S<br>130°15'48.25" T | Kabupaten Raja Ampat, Provinsi Papua Barat Daya |
| Damu Minsano, Pulau                    |           | Pulau          | 02°03'29.84" S<br>130°15'41.42" T | Kabupaten Raja Ampat, Provinsi Papua Barat Daya |
| Damu Nikapatcol Laleltololya, Pulau    |           | Pulau          | 02°00'20.48" S<br>130°39'41.82" T | Kabupaten Raja Ampat, Provinsi Papua Barat Daya |
| Damu Niyefto Batanlapy, Pulau          |           | Pulau          | 02°00'36.51" S<br>130°39'20.76" T | Kabupaten Raja Ampat, Provinsi Papua Barat Daya |
| Damu Palolon, Pulau                    |           | Pulau          | 02°03'30.07" S<br>130°15'46.26" T | Kabupaten Raja Ampat, Provinsi Papua Barat Daya |
| Damunu Ganan, Pulau                    |           | Pulau          | 00°10'58.05" U<br>130°01'46.75" T | Kabupaten Raja Ampat, Provinsi Papua Barat Daya |
| Damunu Pele, Pulau                     |           | Pulau          | 00°10'59.53" U<br>130°01'44.93" T | Kabupaten Raja Ampat, Provinsi Papua Barat Daya |
| Dana Ganan, Pulau                      |           | Pulau          | 02°00'43.78" S<br>129°59'05.52" T | Kabupaten Raja Ampat, Provinsi Papua Barat Daya |
| Dane Pale, Pulau                       |           | Pulau          | 02°00'46.09" S<br>129°58'58.62" T | Kabupaten Raja Ampat, Provinsi Papua Barat Daya |
| Danya, Yef                             |           | Pulau          | 01°13'56.93" S<br>130°39'08.78" T | Kabupaten Sorong, Provinsi Papua Barat Daya     |
| Dapun Lol Atsa, Pulau                  |           | Pulau          | 01°59'02.96" S<br>130°28'28.53" T | Kabupaten Raja Ampat, Provinsi Papua Barat Daya |
| Dapun Lol Fat, Pulau                   |           | Pulau          | 01°58'39.53" S<br>130°29'13.59" T | Kabupaten Raja Ampat, Provinsi Papua Barat Daya |
| Dapun Lol Fit, Pulau                   |           | Pulau          | 01°58'26.60" S<br>130°28'55.01" T | Kabupaten Raja Ampat, Provinsi Papua Barat Daya |
| Dapun Lol Lafa, Pulau                  |           | Pulau          | 01°58'16.93" S<br>130°28'56.82" T | Kabupaten Raja Ampat, Provinsi Papua Barat Daya |
| Dapun Lol Lim, Pulau                   |           | Pulau          | 01°58'49.08" S<br>130°28'17.80" T | Kabupaten Raja Ampat, Provinsi Papua Barat Daya |
| Dapun Lol Lu, Pulau                    |           | Pulau          | 01°59'02.27" S<br>130°28'56.68" T | Kabupaten Raja Ampat, Provinsi Papua Barat Daya |
| Dapun Lol Si, Pulau                    |           | Pulau          | 01°58'19.29" S<br>130°28'50.58" T | Kabupaten Raja Ampat, Provinsi Papua Barat Daya |
| Dapun Lol Tol, Pulau                   |           | Pulau          | 01°58'53.67" S<br>130°29'17.06" T | Kabupaten Raja Ampat, Provinsi Papua Barat Daya |
| Dapun Lol Wal, Pulau                   |           | Pulau          | 01°58'22.20" S<br>130°28'44.75" T | Kabupaten Raja Ampat, Provinsi Papua Barat Daya |
| Dapun Lol Wonom, Pulau                 |           | Pulau          | 01°58'36.07" S<br>130°28'43.78" T | Kabupaten Raja Ampat, Provinsi Papua Barat Daya |
| Dapunlol Kapatcol Balbuli, Pulau       |           | Pulau          | 01°57'18.51" S<br>130°28'41.84" T | Kabupaten Raja Ampat, Provinsi Papua Barat Daya |
| Dapunlol Kapatcol Kacumul, Pulau       |           | Pulau          | 01°58'04.86" S<br>130°28'04.23" T | Kabupaten Raja Ampat, Provinsi Papua Barat Daya |
| Dapunlol Kapatcol Katem Palolon, Pulau |           | Pulau          | 01°57'55.01" S<br>130°28'57.02" T | Kabupaten Raja Ampat, Provinsi Papua Barat Daya |
| Dapunlol Kapatcol Lanam, Pulau         |           | Pulau          | 01°57'10.85" S<br>130°28'54.32" T | Kabupaten Raja Ampat, Provinsi Papua Barat Daya |
| Dapunlol Kapatcol Lu Nafatabuo, Pulau  |           | Pulau          | 01°57'18.56" S<br>130°28'38.48" T | Kabupaten Raja Ampat, Provinsi Papua Barat Daya |
| Dapunlol Kapatcol Lu Tolea, Pulau      |           | Pulau          | 01°57'57.44" S<br>130°28'55.31" T | Kabupaten Raja Ampat, Provinsi Papua Barat Daya |
| Dapunlol Kapatcol Lu Tomulo, Pulau     |           | Pulau          | 01°57'57.12" S<br>130°28'27.59" T | Kabupaten Raja Ampat, Provinsi Papua Barat Daya |
| Dapunlol Kapatcol Pale, Pulau          |           | Pulau          | 01°58'09.05" S<br>130°28'06.17" T | Kabupaten Raja Ampat, Provinsi Papua Barat Daya |

| Nama Rupabumi                            | Nama Lain                         | Unsur Rupabumi | Koordinat                         | Keterangan Wilayah                              |
|--|-----------------------------------|----------------|-----------------------------------|---|
| Dapunlol Kapatcol Tomul, Pulau           |                                   | Pulau          | 01°58'05.99" S<br>130°28'03.87" T | Kabupaten Raja Ampat, Provinsi Papua Barat Daya |
| Dapunlol Kapatcol Wal, Pulau             |                                   | Pulau          | 01°57'50.78" S<br>130°28'43.61" T | Kabupaten Raja Ampat, Provinsi Papua Barat Daya |
| Dapunlol Kapatcol, Pulau                 |                                   | Pulau          | 01°58'18.00" S<br>130°27'53.42" T | Kabupaten Raja Ampat, Provinsi Papua Barat Daya |
| Dapunlol Kapatmalan, Pulau               |                                   | Pulau          | 01°58'00.99" S<br>130°28'26.55" T | Kabupaten Raja Ampat, Provinsi Papua Barat Daya |
| Dapunlol Nikapacol Topalolon'Ya, Pulau   |                                   | Pulau          | 01°58'30.69" S<br>130°27'51.79" T | Kabupaten Raja Ampat, Provinsi Papua Barat Daya |
| Dapunlol Nikapacol Topalyasancaya, Pulau |                                   | Pulau          | 01°58'29.17" S<br>130°27'49.41" T | Kabupaten Raja Ampat, Provinsi Papua Barat Daya |
| Dapunlol Nikapatcol Tonatatolea, Pulau   |                                   | Pulau          | 01°58'34.46" S<br>130°27'45.51" T | Kabupaten Raja Ampat, Provinsi Papua Barat Daya |
| Dapunlol Niyef Topalolono, Pulau         |                                   | Pulau          | 01°57'15.77" S<br>130°28'41.90" T | Kabupaten Raja Ampat, Provinsi Papua Barat Daya |
| Dapunlol Yef Kacuo Tolea, Pulau          |                                   | Pulau          | 01°58'24.45" S<br>130°28'02.71" T | Kabupaten Raja Ampat, Provinsi Papua Barat Daya |
| Dapunlol Yef Katalis, Pulau              |                                   | Pulau          | 01°58'35.22" S<br>130°27'58.69" T | Kabupaten Raja Ampat, Provinsi Papua Barat Daya |
| Dapunlol Yef Katem Yasancopo, Pulau      |                                   | Pulau          | 01°57'49.07" S<br>130°28'53.81" T | Kabupaten Raja Ampat, Provinsi Papua Barat Daya |
| Dapunlol Yef Malas, Pulau                |                                   | Pulau          | 01°57'09.92" S<br>130°28'41.98" T | Kabupaten Raja Ampat, Provinsi Papua Barat Daya |
| Dapunlol Yef Matmetem, Pulau             |                                   | Pulau          | 01°57'22.60" S<br>130°28'26.59" T | Kabupaten Raja Ampat, Provinsi Papua Barat Daya |
| Dapunlol Yef Mulmolofa, Pulau            |                                   | Pulau          | 01°57'06.44" S<br>130°28'48.02" T | Kabupaten Raja Ampat, Provinsi Papua Barat Daya |
| Dapunlol Yef Nanan Toyoklolo, Pulau      | Pulau Dapunlol Yefganen Toyoklolo | Pulau          | 01°57'13.47" S<br>130°28'20.66" T | Kabupaten Raja Ampat, Provinsi Papua Barat Daya |
| Dapunlol Yef Natatole, Pulau             |                                   | Pulau          | 01°58'22.05" S<br>130°28'03.11" T | Kabupaten Raja Ampat, Provinsi Papua Barat Daya |
| Dapunlol Yef Pale Katem, Pulau           |                                   | Pulau          | 01°57'24.54" S<br>130°28'54.50" T | Kabupaten Raja Ampat, Provinsi Papua Barat Daya |
| Dapunlol Yefto Lu, Pulau                 |                                   | Pulau          | 01°57'57.02" S<br>130°28'40.59" T | Kabupaten Raja Ampat, Provinsi Papua Barat Daya |
| Dapunlol Yefto Tiptaya, Pulau            |                                   | Pulau          | 01°58'23.45" S<br>130°28'24.35" T | Kabupaten Raja Ampat, Provinsi Papua Barat Daya |
| Dapunlol, Pulau                          |                                   | Pulau          | 01°58'51.16" S<br>130°28'08.14" T | Kabupaten Raja Ampat, Provinsi Papua Barat Daya |
| Daram Atsa, Pulau                        |                                   | Pulau          | 02°09'48.77" S<br>130°56'17.32" T | Kabupaten Raja Ampat, Provinsi Papua Barat Daya |
| Daram Fat, Pulau                         |                                   | Pulau          | 02°08'22.52" S<br>130°55'28.81" T | Kabupaten Raja Ampat, Provinsi Papua Barat Daya |
| Daram Fit, Pulau                         |                                   | Pulau          | 02°07'38.23" S<br>130°55'52.13" T | Kabupaten Raja Ampat, Provinsi Papua Barat Daya |
| Daram Ganan, Pulau                       |                                   | Pulau          | 02°10'08.06" S<br>130°55'43.10" T | Kabupaten Raja Ampat, Provinsi Papua Barat Daya |
| Daram Lafa, Pulau                        |                                   | Pulau          | 02°08'02.94" S<br>130°54'31.83" T | Kabupaten Raja Ampat, Provinsi Papua Barat Daya |
| Daram Lafamailu, Pulau                   |                                   | Pulau          | 02°07'48.01" S<br>130°54'24.67" T | Kabupaten Raja Ampat, Provinsi Papua Barat Daya |
| Daram Lafamaisa, Pulau                   |                                   | Pulau          | 02°07'46.85" S<br>130°54'31.72" T | Kabupaten Raja Ampat, Provinsi Papua Barat Daya |
| Daram Lim, Pulau                         |                                   | Pulau          | 02°08'21.82" S<br>130°55'32.47" T | Kabupaten Raja Ampat, Provinsi Papua Barat Daya |

| Nama Rupabumi                    | Nama Lain | Unsur Rupabumi | Koordinat                         | Keterangan Wilayah                              |
|----------------------------------|-----------|----------------|-----------------------------------|---|
| Daram Lol, Pulau                 |           | Pulau          | 02°08'21.34" S<br>130°55'14.79" T | Kabupaten Raja Ampat, Provinsi Papua Barat Daya |
| Daram Lu, Pulau                  |           | Pulau          | 02°08'12.67" S<br>130°55'04.41" T | Kabupaten Raja Ampat, Provinsi Papua Barat Daya |
| Daram Pale, Pulau                |           | Pulau          | 02°09'12.56" S<br>130°54'56.63" T | Kabupaten Raja Ampat, Provinsi Papua Barat Daya |
| Daram Si, Pulau                  |           | Pulau          | 02°08'08.02" S<br>130°54'32.44" T | Kabupaten Raja Ampat, Provinsi Papua Barat Daya |
| Daram Tol, Pulau                 |           | Pulau          | 02°08'31.32" S<br>130°55'52.89" T | Kabupaten Raja Ampat, Provinsi Papua Barat Daya |
| Daram Wal, Pulau                 |           | Pulau          | 02°07'29.77" S<br>130°55'35.37" T | Kabupaten Raja Ampat, Provinsi Papua Barat Daya |
| Daram Wayanaga Nikapatcol, Pulau |           | Pulau          | 02°08'47.01" S<br>130°54'31.61" T | Kabupaten Raja Ampat, Provinsi Papua Barat Daya |
| Daram Wonom, Pulau               |           | Pulau          | 02°08'17.26" S<br>130°55'29.21" T | Kabupaten Raja Ampat, Provinsi Papua Barat Daya |
| Dau Ganan, Pulau                 |           | Pulau          | 00°12'10.64" S<br>130°23'30.54" T | Kabupaten Raja Ampat, Provinsi Papua Barat Daya |
| Dau Les, Pulau                   |           | Pulau          | 00°12'53.93" S<br>130°23'59.35" T | Kabupaten Raja Ampat, Provinsi Papua Barat Daya |
| Dau Lol Les, Pulau               |           | Pulau          | 00°12'44.86" S<br>130°23'42.79" T | Kabupaten Raja Ampat, Provinsi Papua Barat Daya |
| Dau Lol Lool, Pulau              |           | Pulau          | 00°12'36.22" S<br>130°23'41.07" T | Kabupaten Raja Ampat, Provinsi Papua Barat Daya |
| Dau Lol Matlolo, Pulau           |           | Pulau          | 00°12'41.99" S<br>130°23'41.73" T | Kabupaten Raja Ampat, Provinsi Papua Barat Daya |
| Dau Lool, Pulau                  |           | Pulau          | 00°12'51.05" S<br>130°24'03.15" T | Kabupaten Raja Ampat, Provinsi Papua Barat Daya |
| Dau Matlolo Les, Pulau           |           | Pulau          | 00°12'18.14" S<br>130°23'27.39" T | Kabupaten Raja Ampat, Provinsi Papua Barat Daya |
| Dau Matlolo Lool, Pulau          |           | Pulau          | 00°12'00.27" S<br>130°23'30.73" T | Kabupaten Raja Ampat, Provinsi Papua Barat Daya |
| Dau Palay, Pulau                 |           | Pulau          | 00°12'07.59" S<br>130°23'41.68" T | Kabupaten Raja Ampat, Provinsi Papua Barat Daya |
| Dawior, Pulau                    |           | Pulau          | 00°21'20.02" S<br>130°33'53.97" T | Kabupaten Raja Ampat, Provinsi Papua Barat Daya |
| Dayan Bonder, Pulau              |           | Pulau          | 00°48'46.33" S<br>130°31'55.52" T | Kabupaten Raja Ampat, Provinsi Papua Barat Daya |
| Dayan Matlolo, Pulau             |           | Pulau          | 00°12'19.68" S<br>130°25'15.23" T | Kabupaten Raja Ampat, Provinsi Papua Barat Daya |
| Dayan Pat, Pulau                 |           | Pulau          | 00°12'18.00" S<br>130°25'09.33" T | Kabupaten Raja Ampat, Provinsi Papua Barat Daya |
| Dayan Sawi, Pulau                |           | Pulau          | 00°12'12.37" S<br>130°25'27.91" T | Kabupaten Raja Ampat, Provinsi Papua Barat Daya |
| Deer, Pulau                      |           | Pulau          | 00°50'36.94" S<br>129°46'12.21" T | Kabupaten Raja Ampat, Provinsi Papua Barat Daya |
| Demeleyef Ganan, Pulau           |           | Pulau          | 00°18'49.63" S<br>130°37'59.73" T | Kabupaten Raja Ampat, Provinsi Papua Barat Daya |
| Demeleyef Lool, Pulau            |           | Pulau          | 00°18'40.10" S<br>130°38'06.11" T | Kabupaten Raja Ampat, Provinsi Papua Barat Daya |
| Demeleyef Palay, Pulau           |           | Pulau          | 00°18'44.47" S<br>130°37'59.30" T | Kabupaten Raja Ampat, Provinsi Papua Barat Daya |
| Denie, Pulau                     |           | Pulau          | 01°21'03.33" S<br>130°42'59.80" T | Kabupaten Sorong, Provinsi Papua Barat Daya     |
| Dibalal, Pulau                   |           | Pulau          | 01°13'13.26" S<br>129°47'49.86" T | Kabupaten Raja Ampat, Provinsi Papua Barat Daya |

| Nama Rupabumi        | Nama Lain | Unsur Rupabumi | Koordinat                         | Keterangan Wilayah                              |
|----------------------|-----------|----------------|-----------------------------------|---|
| Dim, Yef             |           | Pulau          | 00°10'07.97" U<br>130°02'44.48" T | Kabupaten Raja Ampat, Provinsi Papua Barat Daya |
| Dimara, Pulau        |           | Pulau          | 00°20'23.67" S<br>131°00'36.24" T | Kabupaten Raja Ampat, Provinsi Papua Barat Daya |
| Dio, Pulau           |           | Pulau          | 01°26'01.32" S<br>130°19'14.34" T | Kabupaten Raja Ampat, Provinsi Papua Barat Daya |
| Dofior, Yef          |           | Pulau          | 00°52'37.78" S<br>131°14'20.73" T | Kota Sorong, Provinsi Papua Barat Daya          |
| Doko, Pulau          |           | Pulau          | 00°12'05.52" S<br>130°13'16.49" T | Kabupaten Raja Ampat, Provinsi Papua Barat Daya |
| Doko, Yef            |           | Pulau          | 00°19'25.84" S<br>130°39'38.90" T | Kabupaten Raja Ampat, Provinsi Papua Barat Daya |
| Doko, Yef            |           | Pulau          | 00°10'15.80" U<br>130°02'14.21" T | Kabupaten Raja Ampat, Provinsi Papua Barat Daya |
| Dokri, Pulau         |           | Pulau          | 00°45'32.57" S<br>130°45'14.73" T | Kabupaten Raja Ampat, Provinsi Papua Barat Daya |
| Dom Le, Pulau        |           | Pulau          | 02°01'54.49" S<br>130°17'04.88" T | Kabupaten Raja Ampat, Provinsi Papua Barat Daya |
| Dom Lol, Pulau       |           | Pulau          | 02°01'51.22" S<br>130°17'07.77" T | Kabupaten Raja Ampat, Provinsi Papua Barat Daya |
| Dom, Yef             |           | Pulau          | 02°01'56.79" S<br>130°19'33.07" T | Kabupaten Raja Ampat, Provinsi Papua Barat Daya |
| Donhaje, Pulau       |           | Pulau          | 01°51'50.69" S<br>130°25'53.94" T | Kabupaten Raja Ampat, Provinsi Papua Barat Daya |
| Dontot, Pulau        |           | Pulau          | 02°02'07.75" S<br>130°04'15.88" T | Kabupaten Raja Ampat, Provinsi Papua Barat Daya |
| Dore Intarwaim, Meos |           | Pulau          | 00°21'45.04" S<br>130°34'33.25" T | Kabupaten Raja Ampat, Provinsi Papua Barat Daya |
| Dou Tiplo, Yef       |           | Pulau          | 00°12'02.78" S<br>130°23'28.55" T | Kabupaten Raja Ampat, Provinsi Papua Barat Daya |
| Dua Barat, Pulau     |           | Pulau          | 01°31'41.08" S<br>131°28'27.58" T | Kabupaten Sorong, Provinsi Papua Barat Daya     |
| Dua Timur, Pulau     |           | Pulau          | 01°31'38.70" S<br>131°28'39.04" T | Kabupaten Sorong, Provinsi Papua Barat Daya     |
| Duf, Pulau           |           | Pulau          | 00°53'24.75" S<br>131°01'52.10" T | Kabupaten Raja Ampat, Provinsi Papua Barat Daya |
| Dufut, Yef           |           | Pulau          | 00°10'17.53" U<br>130°03'21.75" T | Kabupaten Raja Ampat, Provinsi Papua Barat Daya |
| Duluk, Yef           |           | Pulau          | 00°20'20.08" S<br>130°35'20.17" T | Kabupaten Raja Ampat, Provinsi Papua Barat Daya |
| Dum, Yef             |           | Pulau          | 00°53'14.29" S<br>131°14'12.29" T | Kota Sorong, Provinsi Papua Barat Daya          |
| Dupu, Pulau          |           | Pulau          | 00°18'55.29" S<br>130°30'14.19" T | Kabupaten Raja Ampat, Provinsi Papua Barat Daya |
| Dusyeit, Pulau       |           | Pulau          | 01°27'12.59" S<br>130°06'06.53" T | Kabupaten Raja Ampat, Provinsi Papua Barat Daya |
| Duyef, Pulau         |           | Pulau          | 00°11'32.99" S<br>130°15'11.32" T | Kabupaten Raja Ampat, Provinsi Papua Barat Daya |
| Duyef, Pulau         |           | Pulau          | 00°07'19.76" U<br>130°08'21.46" T | Kabupaten Raja Ampat, Provinsi Papua Barat Daya |
| Duyum Les, Pulau     |           | Pulau          | 00°18'51.50" S<br>130°37'09.78" T | Kabupaten Raja Ampat, Provinsi Papua Barat Daya |
| Duyum Lool, Pulau    |           | Pulau          | 00°18'55.04" S<br>130°37'08.60" T | Kabupaten Raja Ampat, Provinsi Papua Barat Daya |
| Edawang, Pulau       |           | Pulau          | 01°38'09.26" S<br>130°13'07.41" T | Kabupaten Raja Ampat, Provinsi Papua Barat Daya |

| Nama Rupabumi                    | Nama Lain | Unsur Rupabumi | Koordinat                         | Keterangan Wilayah                              |
|----------------------------------|-----------|----------------|-----------------------------------|---|
| Efganmantan, Pulau               |           | Pulau          | 01°50'45.15" S<br>130°26'58.44" T | Kabupaten Raja Ampat, Provinsi Papua Barat Daya |
| Efso Mkun, Yef                   |           | Pulau          | 00°19'08.12" S<br>130°35'25.72" T | Kabupaten Raja Ampat, Provinsi Papua Barat Daya |
| Efsou Iba, Yef                   |           | Pulau          | 00°19'05.39" S<br>130°35'05.34" T | Kabupaten Raja Ampat, Provinsi Papua Barat Daya |
| Elebyau Lool, Pulau              |           | Pulau          | 00°12'06.46" S<br>130°21'27.97" T | Kabupaten Raja Ampat, Provinsi Papua Barat Daya |
| Elebyau Matlolo, Pulau           |           | Pulau          | 00°12'07.21" S<br>130°21'16.69" T | Kabupaten Raja Ampat, Provinsi Papua Barat Daya |
| Elebyau Palay, Pulau             |           | Pulau          | 00°12'07.17" S<br>130°21'11.94" T | Kabupaten Raja Ampat, Provinsi Papua Barat Daya |
| Elsopon, Pulau                   |           | Pulau          | 01°42'46.65" S<br>129°50'02.35" T | Kabupaten Raja Ampat, Provinsi Papua Barat Daya |
| Empe, Pulau                      |           | Pulau          | 01°28'25.03" S<br>130°59'22.86" T | Kabupaten Sorong, Provinsi Papua Barat Daya     |
| Enget, Pulau                     |           | Pulau          | 01°46'54.21" S<br>129°42'12.94" T | Kabupaten Raja Ampat, Provinsi Papua Barat Daya |
| Epsipi Niyefo, Pulau             |           | Pulau          | 00°04'23.12" S<br>130°21'49.12" T | Kabupaten Raja Ampat, Provinsi Papua Barat Daya |
| Esnawin, Yef                     |           | Pulau          | 00°57'47.12" S<br>131°15'57.22" T | Kabupaten Sorong, Provinsi Papua Barat Daya     |
| Esummer, Yef                     |           | Pulau          | 00°56'19.93" S<br>131°16'16.78" T | Kota Sorong, Provinsi Papua Barat Daya          |
| Evow, Pulau                      |           | Pulau          | 00°45'05.23" S<br>131°26'56.89" T | Kabupaten Sorong, Provinsi Papua Barat Daya     |
| Fa, Yef                          |           | Pulau          | 00°25'57.55" S<br>130°26'52.71" T | Kabupaten Raja Ampat, Provinsi Papua Barat Daya |
| Facet Ganan, Pulau               |           | Pulau          | 02°07'30.16" S<br>130°17'12.24" T | Kabupaten Raja Ampat, Provinsi Papua Barat Daya |
| Facet Kapatcol Foronganan, Pulau |           | Pulau          | 02°07'46.55" S<br>130°17'00.07" T | Kabupaten Raja Ampat, Provinsi Papua Barat Daya |
| Facet Kapatcol Foronpale, Pulau  |           | Pulau          | 02°07'38.44" S<br>130°17'01.88" T | Kabupaten Raja Ampat, Provinsi Papua Barat Daya |
| Facet Kapatcol Yasancau, Pulau   |           | Pulau          | 02°07'46.26" S<br>130°17'00.61" T | Kabupaten Raja Ampat, Provinsi Papua Barat Daya |
| Facet Lol, Pulau                 |           | Pulau          | 02°07'28.96" S<br>130°17'28.73" T | Kabupaten Raja Ampat, Provinsi Papua Barat Daya |
| Facet Naiknibat Kapatbus, Pulau  |           | Pulau          | 02°07'37.14" S<br>130°17'34.25" T | Kabupaten Raja Ampat, Provinsi Papua Barat Daya |
| Facet Pale, Pulau                |           | Pulau          | 02°07'33.74" S<br>130°16'50.35" T | Kabupaten Raja Ampat, Provinsi Papua Barat Daya |
| Fafan, Pulau                     |           | Pulau          | 01°42'33.95" S<br>129°46'21.78" T | Kabupaten Raja Ampat, Provinsi Papua Barat Daya |
| Fafilot Lu, Pulau                |           | Pulau          | 02°02'40.37" S<br>130°22'38.38" T | Kabupaten Raja Ampat, Provinsi Papua Barat Daya |
| Fafilot Tol, Pulau               |           | Pulau          | 02°02'38.15" S<br>130°22'31.45" T | Kabupaten Raja Ampat, Provinsi Papua Barat Daya |
| Fagam Pale, Pulau                |           | Pulau          | 02°06'10.82" S<br>130°14'46.25" T | Kabupaten Raja Ampat, Provinsi Papua Barat Daya |
| Fagam, Pulau                     |           | Pulau          | 02°07'04.69" S<br>130°15'33.82" T | Kabupaten Raja Ampat, Provinsi Papua Barat Daya |
| Fagomgenan, Pulau                |           | Pulau          | 02°07'10.84" S<br>130°15'29.32" T | Kabupaten Raja Ampat, Provinsi Papua Barat Daya |
| Fagon Ai Lu, Pulau               |           | Pulau          | 01°52'03.33" S<br>130°24'55.58" T | Kabupaten Raja Ampat, Provinsi Papua Barat Daya |



| Nama Rupabumi                     | Nama Lain | Unsur Rupabumi | Koordinat                         | Keterangan Wilayah                              |
|-----------------------------------|-----------|----------------|-----------------------------------|---|
| Fagon Wai Halu, Pulau             |           | Pulau          | 01°52'01.18" S<br>130°24'50.73" T | Kabupaten Raja Ampat, Provinsi Papua Barat Daya |
| Fajan Tapak Punlo, Pulau          |           | Pulau          | 01°51'59.64" S<br>130°25'51.25" T | Kabupaten Raja Ampat, Provinsi Papua Barat Daya |
| Fakabun, Yef                      |           | Pulau          | 00°10'43.69" U<br>130°03'06.07" T | Kabupaten Raja Ampat, Provinsi Papua Barat Daya |
| Fakmik, Yef                       |           | Pulau          | 00°25'00.14" S<br>130°33'55.86" T | Kabupaten Raja Ampat, Provinsi Papua Barat Daya |
| Faknik Munda, Pulau               |           | Pulau          | 00°19'13.92" S<br>131°05'54.69" T | Kabupaten Raja Ampat, Provinsi Papua Barat Daya |
| Falfatak, Yef                     |           | Pulau          | 00°21'47.45" S<br>130°34'30.96" T | Kabupaten Raja Ampat, Provinsi Papua Barat Daya |
| Faliantapak, Pulau                |           | Pulau          | 01°51'58.11" S<br>130°25'52.60" T | Kabupaten Raja Ampat, Provinsi Papua Barat Daya |
| Faliantapakatsa, Pulau            |           | Pulau          | 01°52'03.94" S<br>130°25'50.50" T | Kabupaten Raja Ampat, Provinsi Papua Barat Daya |
| Faliantapaklu, Pulau              |           | Pulau          | 01°52'03.76" S<br>130°25'52.56" T | Kabupaten Raja Ampat, Provinsi Papua Barat Daya |
| Faliantapaktol, Pulau             |           | Pulau          | 01°52'04.56" S<br>130°25'47.00" T | Kabupaten Raja Ampat, Provinsi Papua Barat Daya |
| Falilot Atsa, Pulau               |           | Pulau          | 02°02'58.16" S<br>130°22'30.60" T | Kabupaten Raja Ampat, Provinsi Papua Barat Daya |
| Falilot Fat, Pulau                |           | Pulau          | 02°02'55.05" S<br>130°22'55.53" T | Kabupaten Raja Ampat, Provinsi Papua Barat Daya |
| Falilot Kapatcol, Pulau           |           | Pulau          | 02°03'07.25" S<br>130°22'53.60" T | Kabupaten Raja Ampat, Provinsi Papua Barat Daya |
| Falilot Yef Topalolon, Pulau      |           | Pulau          | 02°02'59.61" S<br>130°22'23.34" T | Kabupaten Raja Ampat, Provinsi Papua Barat Daya |
| Famangkor Mgun, Pulau             |           | Pulau          | 00°32'41.02" S<br>130°15'02.11" T | Kabupaten Raja Ampat, Provinsi Papua Barat Daya |
| Famangkor, Pulau                  |           | Pulau          | 00°32'43.29" S<br>130°15'09.76" T | Kabupaten Raja Ampat, Provinsi Papua Barat Daya |
| Famem, Yef                        |           | Pulau          | 00°23'53.58" S<br>130°37'13.82" T | Kabupaten Raja Ampat, Provinsi Papua Barat Daya |
| Famli, Yef                        |           | Pulau          | 00°24'59.50" S<br>130°35'21.55" T | Kabupaten Raja Ampat, Provinsi Papua Barat Daya |
| Fanfan Lo Nikapatcol, Pulau       |           | Pulau          | 01°58'47.66" S<br>130°26'39.84" T | Kabupaten Raja Ampat, Provinsi Papua Barat Daya |
| Fanfan Mon Iba, Meos              |           | Pulau          | 00°29'17.65" S<br>130°35'36.02" T | Kabupaten Raja Ampat, Provinsi Papua Barat Daya |
| Fanfan Mon Mkun, Meos             |           | Pulau          | 00°29'18.66" S<br>130°35'31.02" T | Kabupaten Raja Ampat, Provinsi Papua Barat Daya |
| Fanfanlol Ganan Palanciopo, Pulau |           | Pulau          | 01°58'01.61" S<br>130°26'31.67" T | Kabupaten Raja Ampat, Provinsi Papua Barat Daya |
| Fanfanlol Kapacol Tabes, Pulau    |           | Pulau          | 01°57'13.34" S<br>130°26'38.46" T | Kabupaten Raja Ampat, Provinsi Papua Barat Daya |
| Fanfanlol Kapatcol Manapa, Pulau  |           | Pulau          | 01°57'15.72" S<br>130°26'35.12" T | Kabupaten Raja Ampat, Provinsi Papua Barat Daya |
| Fanfanlol Kapatcol Masos, Pulau   |           | Pulau          | 01°57'17.93" S<br>130°26'22.72" T | Kabupaten Raja Ampat, Provinsi Papua Barat Daya |
| Fanfanlol Kapatcol Masos, Pulau   |           | Pulau          | 01°57'46.82" S<br>130°26'48.23" T | Kabupaten Raja Ampat, Provinsi Papua Barat Daya |
| Fanfanlol Kapatcol Sapen, Pulau   |           | Pulau          | 01°57'02.45" S<br>130°26'19.07" T | Kabupaten Raja Ampat, Provinsi Papua Barat Daya |
| Fanfanlol Kapatcol Tabuk, Pulau   |           | Pulau          | 01°57'12.66" S<br>130°26'30.75" T | Kabupaten Raja Ampat, Provinsi Papua Barat Daya |



| Nama Rupabumi                        | Nama Lain | Unsur Rupabumi | Koordinat                         | Keterangan Wilayah                              |
|--------------------------------------|-----------|----------------|-----------------------------------|---|
| Fanfanlol Kapatcol Tol, Pulau        |           | Pulau          | 01°57'07.53" S<br>130°26'29.90" T | Kabupaten Raja Ampat, Provinsi Papua Barat Daya |
| Fanfanlol Kapatcol Yoklolo, Pulau    |           | Pulau          | 01°57'23.51" S<br>130°26'19.25" T | Kabupaten Raja Ampat, Provinsi Papua Barat Daya |
| Fanfanlol Lutolefya, Pulau           |           | Pulau          | 01°57'30.94" S<br>130°26'56.37" T | Kabupaten Raja Ampat, Provinsi Papua Barat Daya |
| Fanfanlol Manapa, Yef                |           | Pulau          | 01°57'13.47" S<br>130°26'19.92" T | Kabupaten Raja Ampat, Provinsi Papua Barat Daya |
| Fanfanlol Nikapatcol Towagja, Pulau  |           | Pulau          | 01°57'49.12" S<br>130°26'45.30" T | Kabupaten Raja Ampat, Provinsi Papua Barat Daya |
| Fanfanlol Nitiplolo, Pulau           |           | Pulau          | 01°57'45.19" S<br>130°26'24.20" T | Kabupaten Raja Ampat, Provinsi Papua Barat Daya |
| Fanfanlol Niyef De, Pulau            |           | Pulau          | 01°58'00.35" S<br>130°26'45.48" T | Kabupaten Raja Ampat, Provinsi Papua Barat Daya |
| Fanfanlol Niyetto Ufulengketo, Pulau |           | Pulau          | 01°57'28.01" S<br>130°26'51.33" T | Kabupaten Raja Ampat, Provinsi Papua Barat Daya |
| Fanfanlol Tiplol Yefo, Pulau         |           | Pulau          | 01°57'45.56" S<br>130°26'25.08" T | Kabupaten Raja Ampat, Provinsi Papua Barat Daya |
| Fanfanlol Tomulo, Yef                |           | Pulau          | 01°57'15.72" S<br>130°26'26.95" T | Kabupaten Raja Ampat, Provinsi Papua Barat Daya |
| Fanfanlol Yef Tofi, Pulau            |           | Pulau          | 01°58'12.92" S<br>130°26'36.03" T | Kabupaten Raja Ampat, Provinsi Papua Barat Daya |
| Fanfanlol Yef Tomalas, Pulau         |           | Pulau          | 01°57'17.39" S<br>130°26'22.71" T | Kabupaten Raja Ampat, Provinsi Papua Barat Daya |
| Fanfanlol Yef Tomulo, Pulau          |           | Pulau          | 01°57'07.02" S<br>130°26'22.97" T | Kabupaten Raja Ampat, Provinsi Papua Barat Daya |
| Fanfanlol Yetto Lea, Pulau           |           | Pulau          | 01°57'57.93" S<br>130°26'44.22" T | Kabupaten Raja Ampat, Provinsi Papua Barat Daya |
| Fanfanlol Yetto Motilalel, Pulau     |           | Pulau          | 01°57'57.21" S<br>130°26'49.94" T | Kabupaten Raja Ampat, Provinsi Papua Barat Daya |
| Fanfanlol Yetto Palol, Pulau         |           | Pulau          | 01°57'32.33" S<br>130°26'56.77" T | Kabupaten Raja Ampat, Provinsi Papua Barat Daya |
| Fanfanlol Yetto Palpalafia, Pulau    |           | Pulau          | 01°57'53.21" S<br>130°26'44.63" T | Kabupaten Raja Ampat, Provinsi Papua Barat Daya |
| Fanfanlol Yetto Wasaraw, Pulau       |           | Pulau          | 01°58'17.27" S<br>130°26'36.26" T | Kabupaten Raja Ampat, Provinsi Papua Barat Daya |
| Fanfanngau Atsa, Pulau               |           | Pulau          | 01°58'07.97" S<br>130°26'33.81" T | Kabupaten Raja Ampat, Provinsi Papua Barat Daya |
| Fanfanngau Fat, Pulau                |           | Pulau          | 01°58'05.89" S<br>130°27'01.03" T | Kabupaten Raja Ampat, Provinsi Papua Barat Daya |
| Fanfanngau Fit, Pulau                |           | Pulau          | 01°58'15.27" S<br>130°27'06.95" T | Kabupaten Raja Ampat, Provinsi Papua Barat Daya |
| Fanfanngau Lafa, Pulau               |           | Pulau          | 01°58'50.81" S<br>130°26'58.09" T | Kabupaten Raja Ampat, Provinsi Papua Barat Daya |
| Fanfanngau Lafamaisa, Pulau          |           | Pulau          | 01°58'24.24" S<br>130°27'16.27" T | Kabupaten Raja Ampat, Provinsi Papua Barat Daya |
| Fanfanngau Lim, Pulau                |           | Pulau          | 01°57'58.56" S<br>130°27'14.41" T | Kabupaten Raja Ampat, Provinsi Papua Barat Daya |
| Fanfanngau Lu, Pulau                 |           | Pulau          | 01°58'36.78" S<br>130°26'43.84" T | Kabupaten Raja Ampat, Provinsi Papua Barat Daya |
| Fanfanngau Si, Pulau                 |           | Pulau          | 01°58'35.40" S<br>130°27'07.07" T | Kabupaten Raja Ampat, Provinsi Papua Barat Daya |
| Fanfanngau Tol, Pulau                |           | Pulau          | 01°58'18.26" S<br>130°26'49.93" T | Kabupaten Raja Ampat, Provinsi Papua Barat Daya |
| Fanfanngau Wal, Pulau                |           | Pulau          | 01°58'14.58" S<br>130°27'12.70" T | Kabupaten Raja Ampat, Provinsi Papua Barat Daya |

| Nama Rupabumi           | Nama Lain | Unsur Rupabumi | Koordinat                         | Keterangan Wilayah                              |
|-------------------------|-----------|----------------|-----------------------------------|---|
| Fanfanngau Wonom, Pulau |           | Pulau          | 01°58'02.87" S<br>130°27'11.45" T | Kabupaten Raja Ampat, Provinsi Papua Barat Daya |
| Fanfanngau, Pulau       |           | Pulau          | 01°57'56.90" S<br>130°26'55.44" T | Kabupaten Raja Ampat, Provinsi Papua Barat Daya |
| Fani, Pulau             |           | Pulau          | 01°03'49.08" U<br>131°15'53.61" T | Kabupaten Raja Ampat, Provinsi Papua Barat Daya |
| Faryansor, Pulau        |           | Pulau          | 00°19'35.19" S<br>131°04'42.23" T | Kabupaten Raja Ampat, Provinsi Papua Barat Daya |
| Fat Fatma, Pulau        |           | Pulau          | 00°27'01.59" S<br>130°28'59.75" T | Kabupaten Raja Ampat, Provinsi Papua Barat Daya |
| Fata, Yef               |           | Pulau          | 00°10'25.76" S<br>130°16'26.86" T | Kabupaten Raja Ampat, Provinsi Papua Barat Daya |
| Fatasan, Yef            |           | Pulau          | 00°00'07.49" U<br>130°10'04.95" T | Kabupaten Raja Ampat, Provinsi Papua Barat Daya |
| Fatelen Genan, Yef      |           | Pulau          | 00°06'38.96" U<br>130°08'28.13" T | Kabupaten Raja Ampat, Provinsi Papua Barat Daya |
| Fatelen, Yef            |           | Pulau          | 00°06'38.43" U<br>130°08'32.06" T | Kabupaten Raja Ampat, Provinsi Papua Barat Daya |
| Fatfojei, Pulau         |           | Pulau          | 01°52'15.43" S<br>130°25'08.05" T | Kabupaten Raja Ampat, Provinsi Papua Barat Daya |
| Fatul, Pulau            |           | Pulau          | 01°45'57.88" S<br>129°42'35.06" T | Kabupaten Raja Ampat, Provinsi Papua Barat Daya |
| Femen, Pulau            |           | Pulau          | 02°13'40.93" S<br>130°16'03.58" T | Kabupaten Raja Ampat, Provinsi Papua Barat Daya |
| Fen Genan, Pulau        |           | Pulau          | 00°25'02.47" S<br>130°34'42.52" T | Kabupaten Raja Ampat, Provinsi Papua Barat Daya |
| Fen Peley, Pulau        |           | Pulau          | 00°25'05.21" S<br>130°34'42.77" T | Kabupaten Raja Ampat, Provinsi Papua Barat Daya |
| Fen, Pulau              |           | Pulau          | 02°15'05.83" S<br>130°24'05.29" T | Kabupaten Raja Ampat, Provinsi Papua Barat Daya |
| Feyef, Pulau            |           | Pulau          | 00°18'44.87" S<br>130°38'51.19" T | Kabupaten Raja Ampat, Provinsi Papua Barat Daya |
| Fialpop Ganana, Pulau   |           | Pulau          | 02°04'52.84" S<br>130°07'15.93" T | Kabupaten Raja Ampat, Provinsi Papua Barat Daya |
| Fialpop Pale, Pulau     |           | Pulau          | 02°05'07.35" S<br>130°07'35.79" T | Kabupaten Raja Ampat, Provinsi Papua Barat Daya |
| Fian, Pulau             |           | Pulau          | 01°44'37.94" S<br>129°50'00.01" T | Kabupaten Raja Ampat, Provinsi Papua Barat Daya |
| Fifin, Yef              |           | Pulau          | 00°24'27.25" S<br>130°38'29.01" T | Kabupaten Raja Ampat, Provinsi Papua Barat Daya |
| Finkoko, Pulau          |           | Pulau          | 00°10'45.88" S<br>130°15'11.32" T | Kabupaten Raja Ampat, Provinsi Papua Barat Daya |
| Finyipu, Pulau          |           | Pulau          | 01°08'48.45" S<br>130°35'44.34" T | Kabupaten Raja Ampat, Provinsi Papua Barat Daya |
| Flabacet Atsa, Pulau    |           | Pulau          | 02°13'08.72" S<br>130°34'30.96" T | Kabupaten Raja Ampat, Provinsi Papua Barat Daya |
| Flabacet Lu, Pulau      |           | Pulau          | 02°13'10.19" S<br>130°34'37.30" T | Kabupaten Raja Ampat, Provinsi Papua Barat Daya |
| Flabacet Tol, Pulau     |           | Pulau          | 02°13'10.65" S<br>130°34'46.03" T | Kabupaten Raja Ampat, Provinsi Papua Barat Daya |
| Flabacet, Pulau         |           | Pulau          | 02°13'14.52" S<br>130°35'03.07" T | Kabupaten Raja Ampat, Provinsi Papua Barat Daya |
| Fofmbau, Meos           |           | Pulau          | 00°26'21.09" S<br>130°29'39.40" T | Kabupaten Raja Ampat, Provinsi Papua Barat Daya |
| Fol, Pulau              |           | Pulau          | 01°45'10.51" S<br>130°23'57.03" T | Kabupaten Raja Ampat, Provinsi Papua Barat Daya |

| Nama Rupabumi                                | Nama Lain                                 | Unsur Rupabumi | Koordinat                         | Keterangan Wilayah                              |
|--|---|----------------|-----------------------------------|---|
| Folesi, Pulau                                |   | Pulau          | 01°13'13.73" S<br>131°07'59.80" T | Kabupaten Sorong, Provinsi Papua Barat Daya     |
| Foron, Yef                                   |   | Pulau          | 00°26'57.61" S<br>130°28'38.79" T | Kabupaten Raja Ampat, Provinsi Papua Barat Daya |
| Foron, Yef                                   |   | Pulau          | 00°21'27.01" S<br>130°33'58.36" T | Kabupaten Raja Ampat, Provinsi Papua Barat Daya |
| Forondio Kapatcol Katem Tololya, Pulau       | Forondiokapatcol Katem Tololya            | Pulau          | 02°00'16.13" S<br>130°38'57.50" T | Kabupaten Raja Ampat, Provinsi Papua Barat Daya |
| Forondio Kapatcol Lu Tolea, Pulau            | Forondiokapatcol Lu Tolea                 | Pulau          | 02°00'16.85" S<br>130°38'58.29" T | Kabupaten Raja Ampat, Provinsi Papua Barat Daya |
| Forondio Kapatcol Tol Tokedlolya, Pulau      | Forondiokapatcol Tol Tokedlolya           | Pulau          | 02°00'15.85" S<br>130°38'58.54" T | Kabupaten Raja Ampat, Provinsi Papua Barat Daya |
| Forondio Nikapatcol Kacuo Tololya, Pulau     | Pulau Forondio Nikapatcolkacuo Tololya    | Pulau          | 02°00'49.56" S<br>130°40'36.50" T | Kabupaten Raja Ampat, Provinsi Papua Barat Daya |
| Forondio Nikapatcol Kacuo Totiptaya, Pulau   | Pulau Forondio Nikapatcolkacuo Totiptaya  | Pulau          | 02°01'02.77" S<br>130°40'18.09" T | Kabupaten Raja Ampat, Provinsi Papua Barat Daya |
| Forondio Nikapatcol Kaleketlea, Pulau        |   | Pulau          | 02°00'53.48" S<br>130°40'26.37" T | Kabupaten Raja Ampat, Provinsi Papua Barat Daya |
| Forondio Nikapatcol Pale Topalolon'Ya, Pulau | Pulau Forondio Nikapatcolpale Topalolonya | Pulau          | 02°00'53.52" S<br>130°40'27.73" T | Kabupaten Raja Ampat, Provinsi Papua Barat Daya |
| Forondio Nikapatcol Tolennataya, Pulau       |   | Pulau          | 02°00'56.50" S<br>130°40'15.80" T | Kabupaten Raja Ampat, Provinsi Papua Barat Daya |
| Forongket Nikapatcol, Pulau                  |   | Pulau          | 02°00'26.11" S<br>130°29'02.05" T | Kabupaten Raja Ampat, Provinsi Papua Barat Daya |
| Foronkalun, Pulau                            |   | Pulau          | 00°24'57.52" S<br>130°34'15.01" T | Kabupaten Raja Ampat, Provinsi Papua Barat Daya |
| Foronket, Pulau                              |   | Pulau          | 02°00'17.72" S<br>130°28'42.79" T | Kabupaten Raja Ampat, Provinsi Papua Barat Daya |
| Frei, Meos                                   |   | Pulau          | 00°28'32.52" S<br>130°34'08.39" T | Kabupaten Raja Ampat, Provinsi Papua Barat Daya |
| Frin, Yef                                    |   | Pulau          | 00°30'25.23" S<br>130°39'57.17" T | Kabupaten Raja Ampat, Provinsi Papua Barat Daya |
| Friwin Bonda, Pulau                          |   | Pulau          | 00°28'43.35" S<br>130°41'50.31" T | Kabupaten Raja Ampat, Provinsi Papua Barat Daya |
| Friwin, Pulau                                |   | Pulau          | 00°28'22.25" S<br>130°41'33.20" T | Kabupaten Raja Ampat, Provinsi Papua Barat Daya |
| Fuilu, Pulau                                 |   | Pulau          | 01°21'51.56" S<br>130°13'43.89" T | Kabupaten Raja Ampat, Provinsi Papua Barat Daya |
| Ful, Yef                                     |   | Pulau          | 02°02'47.15" S<br>130°22'41.79" T | Kabupaten Raja Ampat, Provinsi Papua Barat Daya |
| Fut, Yef                                     |   | Pulau          | 01°04'24.30" S<br>131°06'56.25" T | Kabupaten Raja Ampat, Provinsi Papua Barat Daya |
| Fya, Pulau                                   |   | Pulau          | 01°54'09.74" S<br>130°27'39.41" T | Kabupaten Raja Ampat, Provinsi Papua Barat Daya |
| Fyabya Yef Kabo, Pulau                       |   | Pulau          | 02°13'11.20" S<br>130°33'04.70" T | Kabupaten Raja Ampat, Provinsi Papua Barat Daya |
| Fyabya Yef Kacilif, Pulau                    | Fyabya Yef Siti                           | Pulau          | 02°13'04.59" S<br>130°32'58.03" T | Kabupaten Raja Ampat, Provinsi Papua Barat Daya |
| Fyabya Yef Kanaf, Pulau                      |   | Pulau          | 02°13'14.09" S<br>130°33'04.47" T | Kabupaten Raja Ampat, Provinsi Papua Barat Daya |
| Fyabya Yef Kamoso, Pulau                     |   | Pulau          | 02°13'03.87" S<br>130°32'58.71" T | Kabupaten Raja Ampat, Provinsi Papua Barat Daya |

| Nama Rupabumi                          | Nama Lain                            | Unsur Rupabumi | Koordinat                         | Keterangan Wilayah                              |
|--|--------------------------------------|----------------|-----------------------------------|---|
| Fyabya Yef Palolon, Pulau              | Fyabya Yef Gafar                     | Pulau          | 02°13'04.96" S<br>130°32'55.16" T | Kabupaten Raja Ampat, Provinsi Papua Barat Daya |
| Fyal Pop, Pulau                        |                                      | Pulau          | 02°01'36.97" S<br>130°05'23.87" T | Kabupaten Raja Ampat, Provinsi Papua Barat Daya |
| Ga, Yef                                |                                      | Pulau          | 02°02'57.12" S<br>130°25'01.96" T | Kabupaten Raja Ampat, Provinsi Papua Barat Daya |
| Gag, Pulau                             |                                      | Pulau          | 00°26'37.11" S<br>129°52'44.87" T | Kabupaten Raja Ampat, Provinsi Papua Barat Daya |
| Galalan, Yef                           |                                      | Pulau          | 00°10'33.39" U<br>130°01'41.40" T | Kabupaten Raja Ampat, Provinsi Papua Barat Daya |
| Galampop, Pulau                        |                                      | Pulau          | 01°38'49.59" S<br>130°11'31.30" T | Kabupaten Raja Ampat, Provinsi Papua Barat Daya |
| Galyu Ganan, Pulau                     |                                      | Pulau          | 02°10'28.13" S<br>130°36'12.55" T | Kabupaten Raja Ampat, Provinsi Papua Barat Daya |
| Galyu Lol, Yef                         |                                      | Pulau          | 02°10'29.94" S<br>130°37'01.99" T | Kabupaten Raja Ampat, Provinsi Papua Barat Daya |
| Galyu Pale, Pulau                      |                                      | Pulau          | 02°10'38.89" S<br>130°36'16.63" T | Kabupaten Raja Ampat, Provinsi Papua Barat Daya |
| Galyu Palolon, Pulau                   |                                      | Pulau          | 02°10'33.94" S<br>130°36'50.85" T | Kabupaten Raja Ampat, Provinsi Papua Barat Daya |
| Galyu, Pulau                           |                                      | Pulau          | 02°03'03.08" S<br>130°22'41.79" T | Kabupaten Raja Ampat, Provinsi Papua Barat Daya |
| Galyu, Pulau                           |                                      | Pulau          | 01°39'03.03" S<br>130°12'39.18" T | Kabupaten Raja Ampat, Provinsi Papua Barat Daya |
| Galyulo, Pulau                         |                                      | Pulau          | 00°12'01.69" S<br>130°13'40.20" T | Kabupaten Raja Ampat, Provinsi Papua Barat Daya |
| Gam Le, Pulau                          |                                      | Pulau          | 00°27'05.42" S<br>130°28'23.37" T | Kabupaten Raja Ampat, Provinsi Papua Barat Daya |
| Gam Lol, Pulau                         |                                      | Pulau          | 00°27'07.56" S<br>130°28'06.95" T | Kabupaten Raja Ampat, Provinsi Papua Barat Daya |
| Gam Mirinle, Pulau                     |                                      | Pulau          | 00°27'13.18" S<br>130°28'10.60" T | Kabupaten Raja Ampat, Provinsi Papua Barat Daya |
| Gam, Pulau                             |                                      | Pulau          | 01°38'26.58" S<br>129°54'57.56" T | Kabupaten Raja Ampat, Provinsi Papua Barat Daya |
| Gam, Pulau                             |                                      | Pulau          | 00°27'16.12" S<br>130°36'44.43" T | Kabupaten Raja Ampat, Provinsi Papua Barat Daya |
| Gama, Yef                              |                                      | Pulau          | 00°30'22.37" S<br>130°39'59.07" T | Kabupaten Raja Ampat, Provinsi Papua Barat Daya |
| Gamfi Batan Lapo, Pulau                |                                      | Pulau          | 02°01'21.45" S<br>130°40'12.24" T | Kabupaten Raja Ampat, Provinsi Papua Barat Daya |
| Gamfi Kapatcol Katem, Pulau            |                                      | Pulau          | 02°01'34.12" S<br>130°40'37.80" T | Kabupaten Raja Ampat, Provinsi Papua Barat Daya |
| Gamfi Kapatcol Lutoluya, Pulau         |                                      | Pulau          | 02°01'33.84" S<br>130°40'37.26" T | Kabupaten Raja Ampat, Provinsi Papua Barat Daya |
| Gamfi Kapatcol Pale Laleltoleya, Pulau | Pulau Gamfi Kapatcolpale Laleltoleya | Pulau          | 02°01'29.66" S<br>130°40'33.75" T | Kabupaten Raja Ampat, Provinsi Papua Barat Daya |
| Gamfi Kapatcol Tofat, Pulau            |                                      | Pulau          | 02°01'32.67" S<br>130°40'34.61" T | Kabupaten Raja Ampat, Provinsi Papua Barat Daya |
| Gamfi Kapatcol Tol, Pulau              |                                      | Pulau          | 02°01'32.97" S<br>130°40'36.36" T | Kabupaten Raja Ampat, Provinsi Papua Barat Daya |
| Gamfi Kapatcol Toleya, Pulau           |                                      | Pulau          | 02°01'27.40" S<br>130°40'30.11" T | Kabupaten Raja Ampat, Provinsi Papua Barat Daya |
| Gamfi Kapatcol Toyokilolo, Pulau       |                                      | Pulau          | 02°01'25.42" S<br>130°40'29.88" T | Kabupaten Raja Ampat, Provinsi Papua Barat Daya |

| Nama Rupabumi                           | Nama Lain | Unsur Rupabumi | Koordinat                         | Keterangan Wilayah                              |
|---|-----------|----------------|-----------------------------------|---|
| Gamfi Nikapatcol Paletolennataya, Pulau |           | Pulau          | 02°01'38.84" S<br>130°40'27.73" T | Kabupaten Raja Ampat, Provinsi Papua Barat Daya |
| Gamfi Yefto Lalelollo, Pulau            |           | Pulau          | 02°01'41.40" S<br>130°40'32.90" T | Kabupaten Raja Ampat, Provinsi Papua Barat Daya |
| Gamfi Yefto Yasancau, Pulau             |           | Pulau          | 02°01'40.82" S<br>130°40'32.09" T | Kabupaten Raja Ampat, Provinsi Papua Barat Daya |
| Gangom Ganani, Yef                      |           | Pulau          | 00°24'25.58" S<br>130°36'33.32" T | Kabupaten Raja Ampat, Provinsi Papua Barat Daya |
| Gangom Nikaleo, Pulau                   |           | Pulau          | 01°58'40.91" S<br>130°27'02.93" T | Kabupaten Raja Ampat, Provinsi Papua Barat Daya |
| Gangom Pele, Yef                        |           | Pulau          | 00°24'26.39" S<br>130°36'37.19" T | Kabupaten Raja Ampat, Provinsi Papua Barat Daya |
| Gamot, Yef                              |           | Pulau          | 00°16'13.69" S<br>130°53'34.06" T | Kabupaten Raja Ampat, Provinsi Papua Barat Daya |
| Gampunut, Pulau                         |           | Pulau          | 01°38'15.31" S<br>130°10'28.12" T | Kabupaten Raja Ampat, Provinsi Papua Barat Daya |
| Gampunut, Yef                           |           | Pulau          | 02°00'28.71" S<br>130°19'18.23" T | Kabupaten Raja Ampat, Provinsi Papua Barat Daya |
| Gamta Kale Keto, Pulau                  |           | Pulau          | 02°00'34.16" S<br>130°18'16.80" T | Kabupaten Raja Ampat, Provinsi Papua Barat Daya |
| Ganani Les, Pulau                       |           | Pulau          | 00°10'09.87" S<br>130°21'59.20" T | Kabupaten Raja Ampat, Provinsi Papua Barat Daya |
| Ganani Lool, Pulau                      |           | Pulau          | 00°09'50.93" S<br>130°21'52.71" T | Kabupaten Raja Ampat, Provinsi Papua Barat Daya |
| Ganani, Yef                             |           | Pulau          | 00°19'43.41" S<br>130°34'49.89" T | Kabupaten Raja Ampat, Provinsi Papua Barat Daya |
| Gangonlol Yef Pale, Pulau               |           | Pulau          | 02°00'37.54" S<br>130°23'05.12" T | Kabupaten Raja Ampat, Provinsi Papua Barat Daya |
| Ganyinim, Yef                           |           | Pulau          | 01°43'02.68" S<br>129°55'47.82" T | Kabupaten Raja Ampat, Provinsi Papua Barat Daya |
| Gasal Leatsa, Pulau                     |           | Pulau          | 01°51'11.83" S<br>130°26'32.93" T | Kabupaten Raja Ampat, Provinsi Papua Barat Daya |
| Gasal Lelu, Pulau                       |           | Pulau          | 01°51'10.10" S<br>130°26'33.44" T | Kabupaten Raja Ampat, Provinsi Papua Barat Daya |
| Gasal Letol, Pulau                      |           | Pulau          | 01°51'05.33" S<br>130°26'32.27" T | Kabupaten Raja Ampat, Provinsi Papua Barat Daya |
| Gasal Lol, Pulau                        |           | Pulau          | 01°51'18.99" S<br>130°26'28.04" T | Kabupaten Raja Ampat, Provinsi Papua Barat Daya |
| Gau, Yef                                |           | Pulau          | 00°09'49.49" U<br>130°00'38.92" T | Kabupaten Raja Ampat, Provinsi Papua Barat Daya |
| Gawai Atsa, Yef                         |           | Pulau          | 00°22'20.07" S<br>130°35'21.78" T | Kabupaten Raja Ampat, Provinsi Papua Barat Daya |
| Gawai Fat, Yef                          |           | Pulau          | 00°22'13.68" S<br>130°35'17.49" T | Kabupaten Raja Ampat, Provinsi Papua Barat Daya |
| Gawai Genani, Yef                       |           | Pulau          | 00°18'41.18" S<br>130°37'00.74" T | Kabupaten Raja Ampat, Provinsi Papua Barat Daya |
| Gawai Lim, Yef                          |           | Pulau          | 00°22'11.02" S<br>130°35'18.19" T | Kabupaten Raja Ampat, Provinsi Papua Barat Daya |
| Gawai Lu, Yef                           |           | Pulau          | 00°22'20.00" S<br>130°35'19.36" T | Kabupaten Raja Ampat, Provinsi Papua Barat Daya |
| Gawai Tol, Yef                          |           | Pulau          | 00°22'16.51" S<br>130°35'16.85" T | Kabupaten Raja Ampat, Provinsi Papua Barat Daya |
| Gaweke, Yef                             |           | Pulau          | 00°24'10.01" S<br>130°37'30.29" T | Kabupaten Raja Ampat, Provinsi Papua Barat Daya |
| Gawie, Yef                              |           | Pulau          | 01°35'32.55" S<br>130°20'41.41" T | Kabupaten Raja Ampat, Provinsi Papua Barat Daya |

| Nama Rupabumi        | Nama Lain | Unsur Rupabumi | Koordinat                         | Keterangan Wilayah                              |
|----------------------|-----------|----------------|-----------------------------------|---|
| Gayang, Pulau        |           | Pulau          | 01°41'50.46" S<br>129°47'16.47" T | Kabupaten Raja Ampat, Provinsi Papua Barat Daya |
| Gayolom, Yef         |           | Pulau          | 02°00'30.20" S<br>130°19'07.16" T | Kabupaten Raja Ampat, Provinsi Papua Barat Daya |
| Gelayef, Pulau       |           | Pulau          | 00°19'22.76" S<br>130°34'51.80" T | Kabupaten Raja Ampat, Provinsi Papua Barat Daya |
| Gelem Ganan, Yef     |           | Pulau          | 02°07'09.89" S<br>130°24'42.38" T | Kabupaten Raja Ampat, Provinsi Papua Barat Daya |
| Gelem Pale, Yef      |           | Pulau          | 02°07'23.85" S<br>130°24'51.07" T | Kabupaten Raja Ampat, Provinsi Papua Barat Daya |
| Gelem, Pulau         |           | Pulau          | 01°26'01.80" S<br>130°17'13.17" T | Kabupaten Raja Ampat, Provinsi Papua Barat Daya |
| Gelo, Pulau          |           | Pulau          | 01°23'20.89" S<br>130°52'19.11" T | Kabupaten Sorong, Provinsi Papua Barat Daya     |
| Gemgem, Yef          |           | Pulau          | 00°05'45.19" S<br>130°38'07.67" T | Kabupaten Raja Ampat, Provinsi Papua Barat Daya |
| Gemut, Pulau         |           | Pulau          | 02°05'46.10" S<br>130°24'43.54" T | Kabupaten Raja Ampat, Provinsi Papua Barat Daya |
| Genan, Yef           |           | Pulau          | 01°12'11.31" S<br>131°05'26.47" T | Kabupaten Raja Ampat, Provinsi Papua Barat Daya |
| Genan, Yus           |           | Pulau          | 01°30'38.45" S<br>131°10'29.25" T | Kabupaten Sorong, Provinsi Papua Barat Daya     |
| Genya, Yef           |           | Pulau          | 00°07'31.82" U<br>130°08'11.07" T | Kabupaten Raja Ampat, Provinsi Papua Barat Daya |
| Germa Selatan, Pulau |           | Pulau          | 01°02'08.76" S<br>131°13'14.79" T | Kabupaten Sorong, Provinsi Papua Barat Daya     |
| Germa Utara, Pulau   |           | Pulau          | 01°01'52.35" S<br>131°12'51.38" T | Kabupaten Sorong, Provinsi Papua Barat Daya     |
| Germa, Pulau         |           | Pulau          | 01°01'53.97" S<br>131°13'00.26" T | Kabupaten Sorong, Provinsi Papua Barat Daya     |
| Gewe Ganan, Pulau    |           | Pulau          | 00°19'09.95" S<br>130°38'51.19" T | Kabupaten Raja Ampat, Provinsi Papua Barat Daya |
| Gewe Palay, Pulau    |           | Pulau          | 00°19'02.96" S<br>130°38'41.00" T | Kabupaten Raja Ampat, Provinsi Papua Barat Daya |
| Gewel, Yef           |           | Pulau          | 00°19'10.13" S<br>130°38'49.97" T | Kabupaten Raja Ampat, Provinsi Papua Barat Daya |
| Gilibin Atsa, Yef    |           | Pulau          | 00°24'57.18" S<br>130°33'59.89" T | Kabupaten Raja Ampat, Provinsi Papua Barat Daya |
| Gilibin Colon, Yef   |           | Pulau          | 00°25'26.43" S<br>130°34'00.68" T | Kabupaten Raja Ampat, Provinsi Papua Barat Daya |
| Gilibin Fat, Yef     |           | Pulau          | 00°25'19.19" S<br>130°34'10.57" T | Kabupaten Raja Ampat, Provinsi Papua Barat Daya |
| Gilibin Lim, Yef     |           | Pulau          | 00°25'23.00" S<br>130°34'06.35" T | Kabupaten Raja Ampat, Provinsi Papua Barat Daya |
| Gilibin Lu, Yef      |           | Pulau          | 00°25'04.41" S<br>130°34'01.75" T | Kabupaten Raja Ampat, Provinsi Papua Barat Daya |
| Gilibin Onem, Yef    |           | Pulau          | 00°25'11.64" S<br>130°33'57.85" T | Kabupaten Raja Ampat, Provinsi Papua Barat Daya |
| Gilibin Papolon, Yef |           | Pulau          | 00°25'23.36" S<br>130°34'03.47" T | Kabupaten Raja Ampat, Provinsi Papua Barat Daya |
| Gilibin Tol, Yef     |           | Pulau          | 00°25'16.39" S<br>130°34'03.77" T | Kabupaten Raja Ampat, Provinsi Papua Barat Daya |
| Gilibin Yeben, Yef   |           | Pulau          | 00°25'17.71" S<br>130°33'58.72" T | Kabupaten Raja Ampat, Provinsi Papua Barat Daya |
| Gilibinn Yosol, Yef  |           | Pulau          | 00°25'22.80" S<br>130°33'58.50" T | Kabupaten Raja Ampat, Provinsi Papua Barat Daya |

| Nama Rupabumi             | Nama Lain | Unsur Rupabumi | Koordinat                         | Keterangan Wilayah                              |
|---------------------------|-----------|----------------|-----------------------------------|---|
| Ginyommat Ganan, Pulau    |           | Pulau          | 02°03'18.38" S<br>130°25'25.80" T | Kabupaten Raja Ampat, Provinsi Papua Barat Daya |
| Ginyommat Pale, Pulau     |           | Pulau          | 02°03'15.53" S<br>130°25'34.46" T | Kabupaten Raja Ampat, Provinsi Papua Barat Daya |
| Gitar, Yef                |           | Pulau          | 00°07'24.33" U<br>130°05'44.17" T | Kabupaten Raja Ampat, Provinsi Papua Barat Daya |
| Gitunum, Pulau            |           | Pulau          | 00°20'41.22" S<br>130°23'28.08" T | Kabupaten Raja Ampat, Provinsi Papua Barat Daya |
| Gof Genan, Yef            |           | Pulau          | 00°18'50.17" S<br>130°23'44.38" T | Kabupaten Raja Ampat, Provinsi Papua Barat Daya |
| Gof, Yef                  |           | Pulau          | 00°22'06.57" S<br>130°25'40.59" T | Kabupaten Raja Ampat, Provinsi Papua Barat Daya |
| Gofpeley, Pulau           |           | Pulau          | 00°18'51.79" S<br>130°22'56.46" T | Kabupaten Raja Ampat, Provinsi Papua Barat Daya |
| Goso, Pulau               |           | Pulau          | 01°42'57.67" S<br>129°46'54.72" T | Kabupaten Raja Ampat, Provinsi Papua Barat Daya |
| Gosompago Genan, Yef      |           | Pulau          | 00°18'51.00" S<br>130°36'37.20" T | Kabupaten Raja Ampat, Provinsi Papua Barat Daya |
| Goson Palay, Pulau        |           | Pulau          | 00°19'01.29" S<br>130°37'11.56" T | Kabupaten Raja Ampat, Provinsi Papua Barat Daya |
| Gosong Balak, Pulau       |           | Pulau          | 00°20'16.06" S<br>130°35'26.32" T | Kabupaten Raja Ampat, Provinsi Papua Barat Daya |
| Gosong Ganan, Pulau       |           | Pulau          | 00°18'52.84" S<br>130°37'18.26" T | Kabupaten Raja Ampat, Provinsi Papua Barat Daya |
| Gosongbago Matlolo, Pulau |           | Pulau          | 00°18'51.26" S<br>130°36'39.48" T | Kabupaten Raja Ampat, Provinsi Papua Barat Daya |
| Gosongbago Sawi, Pulau    |           | Pulau          | 00°18'50.75" S<br>130°36'36.18" T | Kabupaten Raja Ampat, Provinsi Papua Barat Daya |
| Gosongbalak, Pulau        |           | Pulau          | 00°20'04.52" S<br>130°35'29.46" T | Kabupaten Raja Ampat, Provinsi Papua Barat Daya |
| Gudang, Yef               |           | Pulau          | 02°00'35.88" S<br>130°18'48.21" T | Kabupaten Raja Ampat, Provinsi Papua Barat Daya |
| Hailu, Pulau              |           | Pulau          | 02°00'36.03" S<br>130°18'54.18" T | Kabupaten Raja Ampat, Provinsi Papua Barat Daya |
| Halbak, Yef               |           | Pulau          | 00°24'49.69" S<br>130°36'44.52" T | Kabupaten Raja Ampat, Provinsi Papua Barat Daya |
| Halu, Yef                 |           | Pulau          | 00°17'21.14" S<br>130°53'22.08" T | Kabupaten Raja Ampat, Provinsi Papua Barat Daya |
| Hamanloptah Fat, Pulau    |           | Pulau          | 01°52'30.76" S<br>130°25'18.34" T | Kabupaten Raja Ampat, Provinsi Papua Barat Daya |
| Hamanloptah Tol, Pulau    |           | Pulau          | 01°52'25.03" S<br>130°25'18.04" T | Kabupaten Raja Ampat, Provinsi Papua Barat Daya |
| Hamanloptah, Pulau        |           | Pulau          | 01°52'23.75" S<br>130°25'23.04" T | Kabupaten Raja Ampat, Provinsi Papua Barat Daya |
| Hamanloptahatsa, Pulau    |           | Pulau          | 01°52'14.96" S<br>130°25'18.14" T | Kabupaten Raja Ampat, Provinsi Papua Barat Daya |
| Hamanloptahlu, Pulau      |           | Pulau          | 01°52'19.43" S<br>130°25'20.56" T | Kabupaten Raja Ampat, Provinsi Papua Barat Daya |
| Hanolwat Les, Pulau       |           | Pulau          | 01°52'03.36" S<br>130°25'25.82" T | Kabupaten Raja Ampat, Provinsi Papua Barat Daya |
| Hanolwat Lol, Pulau       |           | Pulau          | 01°51'57.41" S<br>130°25'27.35" T | Kabupaten Raja Ampat, Provinsi Papua Barat Daya |
| Hanolwat Palolon, Pulau   |           | Pulau          | 01°51'59.37" S<br>130°25'28.31" T | Kabupaten Raja Ampat, Provinsi Papua Barat Daya |
| Harimayau Ganan, Yef      |           | Pulau          | 00°12'01.79" S<br>130°21'13.23" T | Kabupaten Raja Ampat, Provinsi Papua Barat Daya |



| Nama Rupabumi              | Nama Lain | Unsur Rupabumi | Koordinat                         | Keterangan Wilayah                              |
|----------------------------|-----------|----------------|-----------------------------------|---|
| Harimayau Pale, Yef        |           | Pulau          | 00°12'03.77" S<br>130°21'10.27" T | Kabupaten Raja Ampat, Provinsi Papua Barat Daya |
| Hatlal, Pulau              |           | Pulau          | 01°41'22.24" S<br>130°03'07.84" T | Kabupaten Raja Ampat, Provinsi Papua Barat Daya |
| Hawat, Pulau               |           | Pulau          | 01°41'54.42" S<br>130°03'27.95" T | Kabupaten Raja Ampat, Provinsi Papua Barat Daya |
| Heliudebus, Pulau          |           | Pulau          | 01°52'21.90" S<br>130°25'29.16" T | Kabupaten Raja Ampat, Provinsi Papua Barat Daya |
| Hemenit, Pulau             |           | Pulau          | 01°09'06.94" S<br>130°35'22.38" T | Kabupaten Raja Ampat, Provinsi Papua Barat Daya |
| Hiriuli Ganan, Pulau       |           | Pulau          | 02°07'39.19" S<br>130°11'34.39" T | Kabupaten Raja Ampat, Provinsi Papua Barat Daya |
| Hiriuli, Pulau             |           | Pulau          | 02°08'09.28" S<br>130°11'46.69" T | Kabupaten Raja Ampat, Provinsi Papua Barat Daya |
| Holaiwumatsa, Pulau        |           | Pulau          | 01°51'00.74" S<br>130°26'34.45" T | Kabupaten Raja Ampat, Provinsi Papua Barat Daya |
| Holaiwumfat, Pulau         |           | Pulau          | 01°50'54.41" S<br>130°26'39.84" T | Kabupaten Raja Ampat, Provinsi Papua Barat Daya |
| Holaiwumlu, Pulau          |           | Pulau          | 01°51'00.11" S<br>130°26'36.28" T | Kabupaten Raja Ampat, Provinsi Papua Barat Daya |
| Holaiwumtol, Pulau         |           | Pulau          | 01°50'48.87" S<br>130°26'34.98" T | Kabupaten Raja Ampat, Provinsi Papua Barat Daya |
| Holdat, Pulau              |           | Pulau          | 00°11'05.21" S<br>130°21'50.74" T | Kabupaten Raja Ampat, Provinsi Papua Barat Daya |
| Huyu Efceke, Pulau         |           | Pulau          | 00°49'16.56" S<br>130°52'44.27" T | Kabupaten Raja Ampat, Provinsi Papua Barat Daya |
| Huyu, Pulau                |           | Pulau          | 00°49'24.24" S<br>130°52'49.66" T | Kabupaten Raja Ampat, Provinsi Papua Barat Daya |
| Idet, Tapor                |           | Pulau          | 00°18'09.88" S<br>130°29'26.54" T | Kabupaten Raja Ampat, Provinsi Papua Barat Daya |
| Igi, Pulau                 |           | Pulau          | 01°01'37.64" U<br>131°14'21.00" T | Kabupaten Raja Ampat, Provinsi Papua Barat Daya |
| Igim Kecil, Pulau          |           | Pulau          | 01°08'52.39" S<br>130°35'22.34" T | Kabupaten Raja Ampat, Provinsi Papua Barat Daya |
| Igim Lol, Pulau            |           | Pulau          | 01°08'29.50" S<br>130°35'10.83" T | Kabupaten Raja Ampat, Provinsi Papua Barat Daya |
| Igim, Pulau                |           | Pulau          | 01°08'33.19" S<br>130°34'18.13" T | Kabupaten Raja Ampat, Provinsi Papua Barat Daya |
| Ikar, Meos                 |           | Pulau          | 00°28'49.64" S<br>130°36'03.75" T | Kabupaten Raja Ampat, Provinsi Papua Barat Daya |
| Imbekanaek Wambrayew, Meos |           | Pulau          | 00°30'54.39" S<br>130°34'09.95" T | Kabupaten Raja Ampat, Provinsi Papua Barat Daya |
| Imbekanaek Wambruyer, Meos |           | Pulau          | 00°30'51.82" S<br>130°34'11.98" T | Kabupaten Raja Ampat, Provinsi Papua Barat Daya |
| Imbetrar Munde, Meos       |           | Pulau          | 00°26'22.93" S<br>130°29'25.01" T | Kabupaten Raja Ampat, Provinsi Papua Barat Daya |
| Imburnoet, Meos            |           | Pulau          | 00°26'27.73" S<br>130°29'43.46" T | Kabupaten Raja Ampat, Provinsi Papua Barat Daya |
| Imbyuwer, Meos             |           | Pulau          | 00°30'55.10" S<br>130°34'06.28" T | Kabupaten Raja Ampat, Provinsi Papua Barat Daya |
| Imuk Bonday, Meos          |           | Pulau          | 00°31'13.52" S<br>130°34'50.20" T | Kabupaten Raja Ampat, Provinsi Papua Barat Daya |
| Imuk Munde, Meos           |           | Pulau          | 00°31'17.50" S<br>130°34'50.76" T | Kabupaten Raja Ampat, Provinsi Papua Barat Daya |
| In Atsa, Yef               |           | Pulau          | 00°08'45.04" U<br>130°06'46.92" T | Kabupaten Raja Ampat, Provinsi Papua Barat Daya |



| Nama Rupabumi           | Nama Lain | Unsur Rupabumi | Koordinat                         | Keterangan Wilayah                              |
|-------------------------|-----------|----------------|-----------------------------------|---|
| In Lu, Yef              |           | Pulau          | 00°08'43.63" U<br>130°06'50.28" T | Kabupaten Raja Ampat, Provinsi Papua Barat Daya |
| In Tol, Yef             |           | Pulau          | 00°08'39.54" U<br>130°06'52.28" T | Kabupaten Raja Ampat, Provinsi Papua Barat Daya |
| In, Yef                 |           | Pulau          | 00°08'24.87" U<br>130°07'54.61" T | Kabupaten Raja Ampat, Provinsi Papua Barat Daya |
| Inarpyai, Meos          |           | Pulau          | 00°31'02.11" S<br>130°35'30.62" T | Kabupaten Raja Ampat, Provinsi Papua Barat Daya |
| Inaw Iba, Meos          |           | Pulau          | 00°30'57.95" S<br>130°35'11.33" T | Kabupaten Raja Ampat, Provinsi Papua Barat Daya |
| Inaw Mkun, Meos         |           | Pulau          | 00°30'56.09" S<br>130°35'13.85" T | Kabupaten Raja Ampat, Provinsi Papua Barat Daya |
| Inaw Munde, Meos        |           | Pulau          | 00°30'58.81" S<br>130°35'15.01" T | Kabupaten Raja Ampat, Provinsi Papua Barat Daya |
| Inbedok, Meos           |           | Pulau          | 00°29'09.34" S<br>130°36'10.03" T | Kabupaten Raja Ampat, Provinsi Papua Barat Daya |
| Indah, Pulau            |           | Pulau          | 00°19'51.18" S<br>131°03'59.16" T | Kabupaten Raja Ampat, Provinsi Papua Barat Daya |
| Indwaf, Meos            |           | Pulau          | 00°29'05.66" S<br>130°36'08.47" T | Kabupaten Raja Ampat, Provinsi Papua Barat Daya |
| Ingkintus, Tapor        |           | Pulau          | 00°30'46.52" S<br>130°33'38.59" T | Kabupaten Raja Ampat, Provinsi Papua Barat Daya |
| Injaka Iba, Meos        |           | Pulau          | 00°30'42.40" S<br>130°35'38.05" T | Kabupaten Raja Ampat, Provinsi Papua Barat Daya |
| Injaka Mkun, Meos       |           | Pulau          | 00°30'40.13" S<br>130°35'36.98" T | Kabupaten Raja Ampat, Provinsi Papua Barat Daya |
| Inkaskas, Pulau         |           | Pulau          | 00°19'24.82" S<br>131°06'16.02" T | Kabupaten Raja Ampat, Provinsi Papua Barat Daya |
| Inkey, Pulau            |           | Pulau          | 00°24'26.81" S<br>130°34'12.68" T | Kabupaten Raja Ampat, Provinsi Papua Barat Daya |
| Inkey, Yef              |           | Pulau          | 00°09'45.05" U<br>130°01'39.90" T | Kabupaten Raja Ampat, Provinsi Papua Barat Daya |
| Inkeyyeben Peley, Pulau |           | Pulau          | 00°24'18.88" S<br>130°34'14.56" T | Kabupaten Raja Ampat, Provinsi Papua Barat Daya |
| Inkeyyeben, Pulau       |           | Pulau          | 00°24'24.36" S<br>130°34'13.99" T | Kabupaten Raja Ampat, Provinsi Papua Barat Daya |
| Inkir, Tapor            |           | Pulau          | 00°29'02.90" S<br>130°36'17.60" T | Kabupaten Raja Ampat, Provinsi Papua Barat Daya |
| Inmam, Pulau            |           | Pulau          | 00°18'36.31" S<br>131°05'57.65" T | Kabupaten Raja Ampat, Provinsi Papua Barat Daya |
| Inn Po Lolo, Pulau      |           | Pulau          | 00°08'33.32" U<br>130°06'55.44" T | Kabupaten Raja Ampat, Provinsi Papua Barat Daya |
| Inn Po Lul, Pulau       |           | Pulau          | 00°08'31.17" U<br>130°06'55.20" T | Kabupaten Raja Ampat, Provinsi Papua Barat Daya |
| Insar, Pulau            |           | Pulau          | 00°20'51.35" S<br>131°01'03.82" T | Kabupaten Raja Ampat, Provinsi Papua Barat Daya |
| Insoer Iba, Meos        |           | Pulau          | 00°27'50.15" S<br>130°34'42.76" T | Kabupaten Raja Ampat, Provinsi Papua Barat Daya |
| Insoer Mkun, Meos       |           | Pulau          | 00°27'47.38" S<br>130°34'44.90" T | Kabupaten Raja Ampat, Provinsi Papua Barat Daya |
| Insos, Pulau            |           | Pulau          | 00°20'30.03" S<br>130°59'32.39" T | Kabupaten Raja Ampat, Provinsi Papua Barat Daya |
| Insum Genani, Yef       |           | Pulau          | 00°09'31.64" U<br>130°02'38.60" T | Kabupaten Raja Ampat, Provinsi Papua Barat Daya |
| Insum, Yef              |           | Pulau          | 00°09'31.02" U<br>130°02'32.51" T | Kabupaten Raja Ampat, Provinsi Papua Barat Daya |

| Nama Rupabumi             | Nama Lain             | Unsur Rupabumi | Koordinat                         | Keterangan Wilayah                              |
|---------------------------|-----------------------|----------------|-----------------------------------|---|
| Insur, Meos               |                       | Pulau          | 00°30'41.67" S<br>130°33'46.43" T | Kabupaten Raja Ampat, Provinsi Papua Barat Daya |
| Intomna, Pulau            |                       | Pulau          | 01°10'58.26" S<br>129°28'16.29" T | Kabupaten Raja Ampat, Provinsi Papua Barat Daya |
| Introm, Meos              |                       | Pulau          | 00°20'04.55" S<br>130°35'15.19" T | Kabupaten Raja Ampat, Provinsi Papua Barat Daya |
| Inttrom, Meos             |                       | Pulau          | 00°31'08.67" S<br>130°35'08.26" T | Kabupaten Raja Ampat, Provinsi Papua Barat Daya |
| Inusi, Pulau              |                       | Pulau          | 00°43'50.08" S<br>130°13'34.19" T | Kabupaten Raja Ampat, Provinsi Papua Barat Daya |
| Inyoto Palolo, Yef        |                       | Pulau          | 00°07'21.42" U<br>130°08'08.56" T | Kabupaten Raja Ampat, Provinsi Papua Barat Daya |
| Inyotop Genan, Yef        |                       | Pulau          | 00°07'18.44" U<br>130°07'53.69" T | Kabupaten Raja Ampat, Provinsi Papua Barat Daya |
| Inyotop Lol, Yef          |                       | Pulau          | 00°07'15.94" U<br>130°07'48.64" T | Kabupaten Raja Ampat, Provinsi Papua Barat Daya |
| Inyotop Yes, Yef          |                       | Pulau          | 00°07'17.00" U<br>130°08'20.33" T | Kabupaten Raja Ampat, Provinsi Papua Barat Daya |
| Inyotop, Yef              |                       | Pulau          | 00°07'15.26" U<br>130°08'05.97" T | Kabupaten Raja Ampat, Provinsi Papua Barat Daya |
| Ipyoper, Tapor            |                       | Pulau          | 00°30'50.83" S<br>130°35'40.27" T | Kabupaten Raja Ampat, Provinsi Papua Barat Daya |
| Isi, Pulau                |                       | Pulau          | 00°39'20.09" S<br>130°35'43.86" T | Kabupaten Raja Ampat, Provinsi Papua Barat Daya |
| Jailolo Iba, Pulau        |                       | Pulau          | 01°09'26.35" S<br>129°47'56.91" T | Kabupaten Raja Ampat, Provinsi Papua Barat Daya |
| Jailolo Iba, Pulau        |                       | Pulau          | 01°09'38.70" S<br>129°47'18.28" T | Kabupaten Raja Ampat, Provinsi Papua Barat Daya |
| Jailolo, Yef              |                       | Pulau          | 01°09'08.75" S<br>129°46'18.89" T | Kabupaten Raja Ampat, Provinsi Papua Barat Daya |
| Jam Les, Pulau            |                       | Pulau          | 02°07'35.74" S<br>130°32'55.05" T | Kabupaten Raja Ampat, Provinsi Papua Barat Daya |
| Jam Lol, Pulau            |                       | Pulau          | 02°07'21.28" S<br>130°32'58.35" T | Kabupaten Raja Ampat, Provinsi Papua Barat Daya |
| Jam Palolon, Pulau        |                       | Pulau          | 02°07'29.12" S<br>130°32'49.53" T | Kabupaten Raja Ampat, Provinsi Papua Barat Daya |
| Jam Yef Colon, Pulau      |                       | Pulau          | 02°07'23.27" S<br>130°32'53.31" T | Kabupaten Raja Ampat, Provinsi Papua Barat Daya |
| Jam Yef Dana, Pulau       |                       | Pulau          | 02°07'36.63" S<br>130°32'51.51" T | Kabupaten Raja Ampat, Provinsi Papua Barat Daya |
| Jam Yef Kacu Fat, Pulau   | Pulau Jam Yefkacu Fat | Pulau          | 02°07'32.22" S<br>130°32'56.96" T | Kabupaten Raja Ampat, Provinsi Papua Barat Daya |
| Jam Yef Kapatcol, Pulau   |                       | Pulau          | 02°07'39.92" S<br>130°32'57.27" T | Kabupaten Raja Ampat, Provinsi Papua Barat Daya |
| Jam Yef Salbia, Pulau     |                       | Pulau          | 02°07'30.73" S<br>130°32'41.57" T | Kabupaten Raja Ampat, Provinsi Papua Barat Daya |
| Jam Yef Sancan, Pulau     |                       | Pulau          | 02°07'25.83" S<br>130°32'55.19" T | Kabupaten Raja Ampat, Provinsi Papua Barat Daya |
| Jam Yef Sapen, Pulau      |                       | Pulau          | 02°07'31.82" S<br>130°33'04.02" T | Kabupaten Raja Ampat, Provinsi Papua Barat Daya |
| Jam Yef Tagalun, Pulau    |                       | Pulau          | 02°07'29.92" S<br>130°32'59.88" T | Kabupaten Raja Ampat, Provinsi Papua Barat Daya |
| Jam Yefto Baibui, Pulau   |                       | Pulau          | 02°07'21.56" S<br>130°33'02.03" T | Kabupaten Raja Ampat, Provinsi Papua Barat Daya |
| Jam Yefto Manyelef, Pulau |                       | Pulau          | 02°07'16.78" S<br>130°32'55.10" T | Kabupaten Raja Ampat, Provinsi Papua Barat Daya |

| Nama Rupabumi                     | Nama Lain                      | Unsur Rupabumi | Koordinat                         | Keterangan Wilayah                              |
|-----------------------------------|--------------------------------|----------------|-----------------------------------|---|
| Jam Yefto Sagoil Faminiso, Pulau  | Pulau Jam Yefto Sagoilfaminiso | Pulau          | 02°06'45.86" S<br>130°31'58.13" T | Kabupaten Raja Ampat, Provinsi Papua Barat Daya |
| Jauplolo, Pulau                   |                                | Pulau          | 02°00'04.11" S<br>130°26'58.57" T | Kabupaten Raja Ampat, Provinsi Papua Barat Daya |
| Jehako, Pulau                     |                                | Pulau          | 01°53'06.18" S<br>130°25'28.32" T | Kabupaten Raja Ampat, Provinsi Papua Barat Daya |
| Jere, Yef                         |                                | Pulau          | 01°54'23.15" S<br>130°28'09.11" T | Kabupaten Raja Ampat, Provinsi Papua Barat Daya |
| Jin, Yef                          |                                | Pulau          | 00°18'53.78" S<br>130°36'36.40" T | Kabupaten Raja Ampat, Provinsi Papua Barat Daya |
| Jin, Yef                          |                                | Pulau          | 00°24'43.56" S<br>130°35'53.27" T | Kabupaten Raja Ampat, Provinsi Papua Barat Daya |
| Jiri, Yef                         |                                | Pulau          | 00°17'33.11" S<br>130°53'27.64" T | Kabupaten Raja Ampat, Provinsi Papua Barat Daya |
| Ju, Pulau                         |                                | Pulau          | 00°19'02.73" S<br>130°08'46.23" T | Kabupaten Raja Ampat, Provinsi Papua Barat Daya |
| Jumangofa, Pulau                  |                                | Pulau          | 01°56'55.11" S<br>130°22'04.22" T | Kabupaten Raja Ampat, Provinsi Papua Barat Daya |
| Kabalam Batan, Pulau              |                                | Pulau          | 02°06'39.70" S<br>130°24'48.67" T | Kabupaten Raja Ampat, Provinsi Papua Barat Daya |
| Kabalampulau, Pulau               |                                | Pulau          | 02°06'48.49" S<br>130°25'14.64" T | Kabupaten Raja Ampat, Provinsi Papua Barat Daya |
| Kabana, Yef                       |                                | Pulau          | 00°18'30.88" S<br>130°41'15.37" T | Kabupaten Raja Ampat, Provinsi Papua Barat Daya |
| Kabawdore, Pulau                  |                                | Pulau          | 00°36'10.14" S<br>130°17'09.61" T | Kabupaten Raja Ampat, Provinsi Papua Barat Daya |
| Kabenet, Pulau                    |                                | Pulau          | 02°03'51.40" S<br>130°10'35.93" T | Kabupaten Raja Ampat, Provinsi Papua Barat Daya |
| Kabra Genan, Pulau                |                                | Pulau          | 01°04'32.27" S<br>131°10'06.85" T | Kabupaten Raja Ampat, Provinsi Papua Barat Daya |
| Kabra Lollo, Pulau                |                                | Pulau          | 01°04'42.24" S<br>131°09'40.81" T | Kabupaten Raja Ampat, Provinsi Papua Barat Daya |
| Kabra Pele Ketrol, Pulau          |                                | Pulau          | 01°04'31.16" S<br>131°09'26.96" T | Kabupaten Raja Ampat, Provinsi Papua Barat Daya |
| Kabra Pele, Pulau                 |                                | Pulau          | 01°03'22.20" S<br>131°09'41.09" T | Kabupaten Raja Ampat, Provinsi Papua Barat Daya |
| Kabu, Pulau                       |                                | Pulau          | 01°36'42.45" S<br>130°19'34.20" T | Kabupaten Raja Ampat, Provinsi Papua Barat Daya |
| Kabu, Yef                         |                                | Pulau          | 00°26'54.92" S<br>130°28'39.98" T | Kabupaten Raja Ampat, Provinsi Papua Barat Daya |
| Kabu, Yef                         |                                | Pulau          | 00°21'47.21" S<br>130°19'17.32" T | Kabupaten Raja Ampat, Provinsi Papua Barat Daya |
| Kabuket Tiplol Yefto Dawel, Pulau |                                | Pulau          | 02°08'08.72" S<br>130°29'14.70" T | Kabupaten Raja Ampat, Provinsi Papua Barat Daya |
| Kabuket Tiplol Yefto Gala, Pulau  |                                | Pulau          | 02°08'08.88" S<br>130°29'04.27" T | Kabupaten Raja Ampat, Provinsi Papua Barat Daya |
| Kacaa Atsa, Pulau                 |                                | Pulau          | 01°58'05.28" S<br>130°47'51.04" T | Kabupaten Raja Ampat, Provinsi Papua Barat Daya |
| Kacaa Fat, Pulau                  |                                | Pulau          | 01°58'07.14" S<br>130°47'52.05" T | Kabupaten Raja Ampat, Provinsi Papua Barat Daya |
| Kacaa Fit, Pulau                  |                                | Pulau          | 01°58'18.77" S<br>130°48'04.46" T | Kabupaten Raja Ampat, Provinsi Papua Barat Daya |
| Kacaa Lafa, Pulau                 |                                | Pulau          | 01°58'30.23" S<br>130°48'14.00" T | Kabupaten Raja Ampat, Provinsi Papua Barat Daya |
| Kacaa Lafalu, Pulau               |                                | Pulau          | 01°58'47.01" S<br>130°48'39.47" T | Kabupaten Raja Ampat, Provinsi Papua Barat Daya |

| Nama Rupabumi             | Nama Lain | Unsur Rupabumi | Koordinat                         | Keterangan Wilayah                              |
|---------------------------|-----------|----------------|-----------------------------------|---|
| Kacaa Lafalumaisa, Pulau  |           | Pulau          | 01°58'38.74" S<br>130°48'46.53" T | Kabupaten Raja Ampat, Provinsi Papua Barat Daya |
| Kacaa Lafamaifat, Pulau   |           | Pulau          | 01°58'10.67" S<br>130°48'10.14" T | Kabupaten Raja Ampat, Provinsi Papua Barat Daya |
| Kacaa Lafamaifit, Pulau   |           | Pulau          | 01°58'38.77" S<br>130°48'36.07" T | Kabupaten Raja Ampat, Provinsi Papua Barat Daya |
| Kacaa Lafamailim, Pulau   |           | Pulau          | 01°58'10.62" S<br>130°48'18.20" T | Kabupaten Raja Ampat, Provinsi Papua Barat Daya |
| Kacaa Lafamailu, Pulau    |           | Pulau          | 01°58'47.70" S<br>130°48'28.32" T | Kabupaten Raja Ampat, Provinsi Papua Barat Daya |
| Kacaa Lafamaisa, Pulau    |           | Pulau          | 01°58'19.10" S<br>130°48'14.23" T | Kabupaten Raja Ampat, Provinsi Papua Barat Daya |
| Kacaa Lafamaisi, Pulau    |           | Pulau          | 01°58'24.97" S<br>130°48'33.19" T | Kabupaten Raja Ampat, Provinsi Papua Barat Daya |
| Kacaa Lafamaitol, Pulau   |           | Pulau          | 01°58'13.83" S<br>130°48'07.70" T | Kabupaten Raja Ampat, Provinsi Papua Barat Daya |
| Kacaa Lafamaiwal, Pulau   |           | Pulau          | 01°58'32.99" S<br>130°48'30.96" T | Kabupaten Raja Ampat, Provinsi Papua Barat Daya |
| Kacaa Lafamaiwonom, Pulau |           | Pulau          | 01°58'42.95" S<br>130°48'31.72" T | Kabupaten Raja Ampat, Provinsi Papua Barat Daya |
| Kacaa Lim, Pulau          |           | Pulau          | 01°58'09.29" S<br>130°47'44.21" T | Kabupaten Raja Ampat, Provinsi Papua Barat Daya |
| Kacaa Lu, Pulau           |           | Pulau          | 01°58'03.70" S<br>130°47'50.28" T | Kabupaten Raja Ampat, Provinsi Papua Barat Daya |
| Kacaa Si, Pulau           |           | Pulau          | 01°58'07.45" S<br>130°48'06.99" T | Kabupaten Raja Ampat, Provinsi Papua Barat Daya |
| Kacaa Tol, Pulau          |           | Pulau          | 01°58'06.12" S<br>130°47'52.49" T | Kabupaten Raja Ampat, Provinsi Papua Barat Daya |
| Kacaa Wal, Pulau          |           | Pulau          | 01°58'09.43" S<br>130°48'06.92" T | Kabupaten Raja Ampat, Provinsi Papua Barat Daya |
| Kacaa Wonom, Pulau        |           | Pulau          | 01°58'26.62" S<br>130°48'01.74" T | Kabupaten Raja Ampat, Provinsi Papua Barat Daya |
| Kacaa, Pulau              |           | Pulau          | 01°58'02.17" S<br>130°47'46.74" T | Kabupaten Raja Ampat, Provinsi Papua Barat Daya |
| Kacanlu, Pulau            |           | Pulau          | 02°14'02.38" S<br>130°24'54.68" T | Kabupaten Raja Ampat, Provinsi Papua Barat Daya |
| Kacet, Pulau              |           | Pulau          | 01°47'52.98" S<br>129°39'25.28" T | Kabupaten Raja Ampat, Provinsi Papua Barat Daya |
| Kacim, Yef                |           | Pulau          | 01°54'19.53" S<br>130°28'34.41" T | Kabupaten Raja Ampat, Provinsi Papua Barat Daya |
| Kador Genan Bu, Yef       |           | Pulau          | 00°10'04.88" U<br>130°01'12.42" T | Kabupaten Raja Ampat, Provinsi Papua Barat Daya |
| Kador, Yef                |           | Pulau          | 00°10'09.43" U<br>130°01'10.49" T | Kabupaten Raja Ampat, Provinsi Papua Barat Daya |
| Kaf Tapori, Pulau         |           | Pulau          | 00°21'48.09" S<br>130°34'32.01" T | Kabupaten Raja Ampat, Provinsi Papua Barat Daya |
| Kafa, Yef                 |           | Pulau          | 00°09'45.05" U<br>130°01'52.52" T | Kabupaten Raja Ampat, Provinsi Papua Barat Daya |
| Kafal Ganan, Pulau        |           | Pulau          | 02°15'09.21" S<br>130°23'30.91" T | Kabupaten Raja Ampat, Provinsi Papua Barat Daya |
| Kafal Pale, Pulau         |           | Pulau          | 02°15'05.13" S<br>130°23'40.95" T | Kabupaten Raja Ampat, Provinsi Papua Barat Daya |
| Kafal, Pulau              |           | Pulau          | 02°07'25.12" S<br>130°18'40.07" T | Kabupaten Raja Ampat, Provinsi Papua Barat Daya |
| Kafanyi, Pulau            |           | Pulau          | 01°07'33.07" S<br>131°06'01.26" T | Kabupaten Raja Ampat, Provinsi Papua Barat Daya |

| Nama Rupabumi                  | Nama Lain | Unsur Rupabumi | Koordinat                         | Keterangan Wilayah                              |
|--------------------------------|-----------|----------------|-----------------------------------|---|
| Kafdanya Genan, Yef            |           | Pulau          | 00°09'49.76" U<br>130°03'54.81" T | Kabupaten Raja Ampat, Provinsi Papua Barat Daya |
| Kafdanya, Yef                  |           | Pulau          | 00°09'51.90" U<br>130°03'51.77" T | Kabupaten Raja Ampat, Provinsi Papua Barat Daya |
| Kafia, Pulau                   |           | Pulau          | 00°24'23.13" S<br>130°38'15.00" T | Kabupaten Raja Ampat, Provinsi Papua Barat Daya |
| Kafiabem Le, Pulau             |           | Pulau          | 00°26'54.44" S<br>130°27'17.89" T | Kabupaten Raja Ampat, Provinsi Papua Barat Daya |
| Kafiabem Lol, Pulau            |           | Pulau          | 00°27'01.04" S<br>130°27'26.94" T | Kabupaten Raja Ampat, Provinsi Papua Barat Daya |
| Kafiabem Malass, Pulau         |           | Pulau          | 00°27'14.19" S<br>130°27'41.49" T | Kabupaten Raja Ampat, Provinsi Papua Barat Daya |
| Kafiabem Mirinle, Pulau        |           | Pulau          | 00°27'02.05" S<br>130°27'15.10" T | Kabupaten Raja Ampat, Provinsi Papua Barat Daya |
| Kafiailolo Atsa, Pulau         |           | Pulau          | 01°58'31.86" S<br>130°28'18.12" T | Kabupaten Raja Ampat, Provinsi Papua Barat Daya |
| Kafiailolo Fat, Pulau          |           | Pulau          | 01°58'15.15" S<br>130°28'07.01" T | Kabupaten Raja Ampat, Provinsi Papua Barat Daya |
| Kafiailolo Lim, Pulau          |           | Pulau          | 01°58'18.50" S<br>130°27'58.99" T | Kabupaten Raja Ampat, Provinsi Papua Barat Daya |
| Kafiailolo Lu, Pulau           |           | Pulau          | 01°58'35.22" S<br>130°28'09.85" T | Kabupaten Raja Ampat, Provinsi Papua Barat Daya |
| Kafiailolo Tol, Pulau          |           | Pulau          | 01°58'27.95" S<br>130°28'04.80" T | Kabupaten Raja Ampat, Provinsi Papua Barat Daya |
| Kafiailolo Wonom, Pulau        |           | Pulau          | 01°58'26.09" S<br>130°27'47.10" T | Kabupaten Raja Ampat, Provinsi Papua Barat Daya |
| Kafiailolo, Pulau              |           | Pulau          | 01°58'21.95" S<br>130°28'14.16" T | Kabupaten Raja Ampat, Provinsi Papua Barat Daya |
| Kafiala Genan, Yef             |           | Pulau          | 00°09'35.91" U<br>130°02'37.36" T | Kabupaten Raja Ampat, Provinsi Papua Barat Daya |
| Kafiala, Pulau                 |           | Pulau          | 00°24'15.88" S<br>130°38'05.06" T | Kabupaten Raja Ampat, Provinsi Papua Barat Daya |
| Kafiala, Yef                   |           | Pulau          | 00°09'35.67" U<br>130°02'26.31" T | Kabupaten Raja Ampat, Provinsi Papua Barat Daya |
| Kafiailol Niyef Tololya, Pulau |           | Pulau          | 01°58'25.83" S<br>130°28'20.10" T | Kabupaten Raja Ampat, Provinsi Papua Barat Daya |
| Kafiailol, Pulau               |           | Pulau          | 01°58'27.95" S<br>130°28'13.28" T | Kabupaten Raja Ampat, Provinsi Papua Barat Daya |
| Kai, Yef                       |           | Pulau          | 02°01'33.47" S<br>130°20'03.14" T | Kabupaten Raja Ampat, Provinsi Papua Barat Daya |
| Kaibam Genan, Yef              |           | Pulau          | 00°10'15.48" U<br>130°01'56.10" T | Kabupaten Raja Ampat, Provinsi Papua Barat Daya |
| Kaibam Iba, Meos               |           | Pulau          | 00°30'49.20" S<br>130°35'14.80" T | Kabupaten Raja Ampat, Provinsi Papua Barat Daya |
| Kaibam Munde, Meos             |           | Pulau          | 00°30'54.68" S<br>130°35'16.90" T | Kabupaten Raja Ampat, Provinsi Papua Barat Daya |
| Kaibam, Pulau                  |           | Pulau          | 00°25'06.71" S<br>130°34'59.58" T | Kabupaten Raja Ampat, Provinsi Papua Barat Daya |
| Kaibam, Yef                    |           | Pulau          | 00°10'18.53" U<br>130°01'50.66" T | Kabupaten Raja Ampat, Provinsi Papua Barat Daya |
| Kainok, Pulau                  |           | Pulau          | 00°47'01.84" S<br>130°47'10.35" T | Kabupaten Raja Ampat, Provinsi Papua Barat Daya |
| Kaket, Yef                     |           | Pulau          | 00°21'09.28" S<br>130°34'36.54" T | Kabupaten Raja Ampat, Provinsi Papua Barat Daya |
| Kalaans, Nus                   |           | Pulau          | 01°37'57.16" S<br>130°14'30.08" T | Kabupaten Raja Ampat, Provinsi Papua Barat Daya |

| Nama Rupabumi              | Nama Lain                | Unsur Rupabumi | Koordinat                         | Keterangan Wilayah                              |
|----------------------------|--------------------------|----------------|-----------------------------------|---|
| Kale, Yef                  |                          | Pulau          | 00°07'26.94" S<br>130°40'39.85" T | Kabupaten Raja Ampat, Provinsi Papua Barat Daya |
| Kaleg Atsa, Pulau          |                          | Pulau          | 02°13'01.35" S<br>130°32'48.92" T | Kabupaten Raja Ampat, Provinsi Papua Barat Daya |
| Kaleg Fat, Pulau           |                          | Pulau          | 02°13'14.94" S<br>130°33'11.62" T | Kabupaten Raja Ampat, Provinsi Papua Barat Daya |
| Kaleg Genan, Pulau         |                          | Pulau          | 02°13'43.55" S<br>130°30'40.28" T | Kabupaten Raja Ampat, Provinsi Papua Barat Daya |
| Kaleg Lim, Pulau           |                          | Pulau          | 02°13'10.11" S<br>130°33'29.37" T | Kabupaten Raja Ampat, Provinsi Papua Barat Daya |
| Kaleg Lu, Pulau            |                          | Pulau          | 02°13'05.26" S<br>130°32'50.38" T | Kabupaten Raja Ampat, Provinsi Papua Barat Daya |
| Kaleg Pale, Pulau          |                          | Pulau          | 02°13'30.78" S<br>130°31'34.45" T | Kabupaten Raja Ampat, Provinsi Papua Barat Daya |
| Kaleg Tol, Pulau           |                          | Pulau          | 02°13'15.37" S<br>130°33'07.80" T | Kabupaten Raja Ampat, Provinsi Papua Barat Daya |
| Kaleg Wonom, Pulau         |                          | Pulau          | 02°13'09.40" S<br>130°33'36.50" T | Kabupaten Raja Ampat, Provinsi Papua Barat Daya |
| Kalek Yef Katutup, Pulau   |                          | Pulau          | 02°13'53.49" S<br>130°30'51.34" T | Kabupaten Raja Ampat, Provinsi Papua Barat Daya |
| Kalek Yef Lu, Pulau        | Kalek Yef Bainun         | Pulau          | 02°13'32.16" S<br>130°30'15.23" T | Kabupaten Raja Ampat, Provinsi Papua Barat Daya |
| Kalek Yef Recaf, Pulau     |                          | Pulau          | 02°13'18.08" S<br>130°31'15.75" T | Kabupaten Raja Ampat, Provinsi Papua Barat Daya |
| Kalek Yef Tapalyu, Pulau   | Kalek Yef Mut Kapat      | Pulau          | 02°13'27.71" S<br>130°30'44.25" T | Kabupaten Raja Ampat, Provinsi Papua Barat Daya |
| Kalek Yef Tolili Lu, Pulau | Pulau Kalek Yef Tolililu | Pulau          | 02°13'37.17" S<br>130°30'03.89" T | Kabupaten Raja Ampat, Provinsi Papua Barat Daya |
| Kalek Yefto Sopen, Pulau   |                          | Pulau          | 02°13'36.32" S<br>130°30'01.37" T | Kabupaten Raja Ampat, Provinsi Papua Barat Daya |
| Kalek, Yef                 |                          | Pulau          | 01°54'24.21" S<br>130°28'16.42" T | Kabupaten Raja Ampat, Provinsi Papua Barat Daya |
| Kalem Atsa, Pulau          |                          | Pulau          | 00°21'07.46" S<br>130°34'03.37" T | Kabupaten Raja Ampat, Provinsi Papua Barat Daya |
| Kalem Fat, Yef             |                          | Pulau          | 00°21'19.73" S<br>130°33'57.41" T | Kabupaten Raja Ampat, Provinsi Papua Barat Daya |
| Kalem Lim, Pulau           |                          | Pulau          | 00°21'27.66" S<br>130°33'58.70" T | Kabupaten Raja Ampat, Provinsi Papua Barat Daya |
| Kalem Lu, Pulau            |                          | Pulau          | 00°21'11.10" S<br>130°34'01.40" T | Kabupaten Raja Ampat, Provinsi Papua Barat Daya |
| Kalem Tol, Pulau           |                          | Pulau          | 00°21'15.91" S<br>130°34'00.09" T | Kabupaten Raja Ampat, Provinsi Papua Barat Daya |
| Kalem, Yef                 |                          | Pulau          | 00°21'07.12" S<br>130°34'14.13" T | Kabupaten Raja Ampat, Provinsi Papua Barat Daya |
| Kalibum, Pulau             |                          | Pulau          | 00°19'50.82" S<br>130°35'02.44" T | Kabupaten Raja Ampat, Provinsi Papua Barat Daya |
| Kalilip, Pulau             |                          | Pulau          | 01°23'06.99" S<br>130°54'26.30" T | Kabupaten Sorong, Provinsi Papua Barat Daya     |
| Kalim, Yef                 |                          | Pulau          | 00°24'21.83" S<br>130°38'08.17" T | Kabupaten Raja Ampat, Provinsi Papua Barat Daya |
| Kaliodtoko Les, Pulau      |                          | Pulau          | 00°18'36.02" S<br>130°37'49.68" T | Kabupaten Raja Ampat, Provinsi Papua Barat Daya |
| Kaliodtoko Lol, Pulau      |                          | Pulau          | 00°18'32.91" S<br>130°37'50.95" T | Kabupaten Raja Ampat, Provinsi Papua Barat Daya |
| Kaliodtoko Matlolo, Pulau  |                          | Pulau          | 00°18'32.58" S<br>130°37'45.39" T | Kabupaten Raja Ampat, Provinsi Papua Barat Daya |

| Nama Rupabumi                     | Nama Lain | Unsur Rupabumi | Koordinat                         | Keterangan Wilayah                              |
|-----------------------------------|-----------|----------------|-----------------------------------|---|
| Kaliotdoko Sawi, Pulau            |           | Pulau          | 00°18'33.37" S<br>130°37'54.32" T | Kabupaten Raja Ampat, Provinsi Papua Barat Daya |
| Kalipopo, Pulau                   |           | Pulau          | 01°11'17.61" S<br>131°10'58.85" T | Kabupaten Sorong, Provinsi Papua Barat Daya     |
| Kalis Atsa, Pulau                 |           | Pulau          | 02°13'24.47" S<br>130°29'58.21" T | Kabupaten Raja Ampat, Provinsi Papua Barat Daya |
| Kalis Fat, Pulau                  |           | Pulau          | 02°13'52.35" S<br>130°30'32.49" T | Kabupaten Raja Ampat, Provinsi Papua Barat Daya |
| Kalis Lu, Pulau                   |           | Pulau          | 02°13'46.44" S<br>130°30'05.26" T | Kabupaten Raja Ampat, Provinsi Papua Barat Daya |
| Kalis Tol, Pulau                  |           | Pulau          | 02°13'48.59" S<br>130°30'11.83" T | Kabupaten Raja Ampat, Provinsi Papua Barat Daya |
| Kalis, Pulau                      |           | Pulau          | 01°38'47.57" S<br>130°12'21.03" T | Kabupaten Raja Ampat, Provinsi Papua Barat Daya |
| Kalis, Yef                        |           | Pulau          | 02°00'45.87" S<br>130°18'13.79" T | Kabupaten Raja Ampat, Provinsi Papua Barat Daya |
| Kalis, Yef                        |           | Pulau          | 02°13'33.21" S<br>130°29'49.96" T | Kabupaten Raja Ampat, Provinsi Papua Barat Daya |
| Kaliskale, Pulau                  |           | Pulau          | 01°49'21.72" S<br>129°39'06.83" T | Kabupaten Raja Ampat, Provinsi Papua Barat Daya |
| Kaliskale, Pulau                  |           | Pulau          | 02°08'04.94" S<br>130°28'21.67" T | Kabupaten Raja Ampat, Provinsi Papua Barat Daya |
| Kalobi, Yef                       |           | Pulau          | 00°18'03.08" S<br>130°23'00.88" T | Kabupaten Raja Ampat, Provinsi Papua Barat Daya |
| Kalobo Wei, Pulau                 |           | Pulau          | 01°02'40.90" S<br>131°04'39.49" T | Kabupaten Raja Ampat, Provinsi Papua Barat Daya |
| Kalobo, Pulau                     |           | Pulau          | 01°02'24.91" S<br>131°04'47.38" T | Kabupaten Raja Ampat, Provinsi Papua Barat Daya |
| Kalobo, Yef                       |           | Pulau          | 00°17'11.90" S<br>130°53'15.60" T | Kabupaten Raja Ampat, Provinsi Papua Barat Daya |
| Kalogos Ganan, Pulau              |           | Pulau          | 01°50'21.75" S<br>130°27'48.54" T | Kabupaten Raja Ampat, Provinsi Papua Barat Daya |
| Kalogos Pale, Pulau               |           | Pulau          | 01°50'17.98" S<br>130°28'01.65" T | Kabupaten Raja Ampat, Provinsi Papua Barat Daya |
| Kaloinmat Katem, Yef              |           | Pulau          | 01°57'16.38" S<br>130°28'08.38" T | Kabupaten Raja Ampat, Provinsi Papua Barat Daya |
| Kaloinmat Lu, Yef                 |           | Pulau          | 01°57'14.40" S<br>130°28'09.71" T | Kabupaten Raja Ampat, Provinsi Papua Barat Daya |
| Kaloinmat Niyef Tolol, Pulau      |           | Pulau          | 01°57'06.18" S<br>130°28'10.67" T | Kabupaten Raja Ampat, Provinsi Papua Barat Daya |
| Kaloinmat Yefto Nafatabuo, Pulau  |           | Pulau          | 01°57'07.90" S<br>130°27'48.03" T | Kabupaten Raja Ampat, Provinsi Papua Barat Daya |
| Kaloinmat Yefto Natabuo, Pulau    |           | Pulau          | 01°57'29.76" S<br>130°27'28.72" T | Kabupaten Raja Ampat, Provinsi Papua Barat Daya |
| Kaloinmat Yefto Natalyalol, Pulau |           | Pulau          | 01°57'16.53" S<br>130°27'58.16" T | Kabupaten Raja Ampat, Provinsi Papua Barat Daya |
| Kaloinmat Yefto Palahancao, Pulau |           | Pulau          | 01°57'26.21" S<br>130°27'52.31" T | Kabupaten Raja Ampat, Provinsi Papua Barat Daya |
| Kaloinmat Yefto Palolya, Pulau    |           | Pulau          | 01°57'03.75" S<br>130°27'29.58" T | Kabupaten Raja Ampat, Provinsi Papua Barat Daya |
| Kaloinmat Yefto Tolya, Pulau      |           | Pulau          | 01°57'05.20" S<br>130°27'48.66" T | Kabupaten Raja Ampat, Provinsi Papua Barat Daya |
| Kalolom, Pulau                    |           | Pulau          | 01°42'26.53" S<br>130°15'44.01" T | Kabupaten Raja Ampat, Provinsi Papua Barat Daya |
| Kalopaje Pat, Pulau               |           | Pulau          | 01°52'06.05" S<br>130°25'33.23" T | Kabupaten Raja Ampat, Provinsi Papua Barat Daya |



| Nama Rupabumi                 | Nama Lain | Unsur Rupabumi | Koordinat                         | Keterangan Wilayah                              |
|-------------------------------|-----------|----------------|-----------------------------------|---|
| Kalopajei Sawi, Pulau         |           | Pulau          | 01°52'04.59" S<br>130°25'35.96" T | Kabupaten Raja Ampat, Provinsi Papua Barat Daya |
| Kaluf, Pulau                  |           | Pulau          | 01°28'53.52" S<br>130°04'32.44" T | Kabupaten Raja Ampat, Provinsi Papua Barat Daya |
| Kalulus Atsa, Pulau           |           | Pulau          | 02°07'18.68" S<br>130°53'11.35" T | Kabupaten Raja Ampat, Provinsi Papua Barat Daya |
| Kalulus Fat, Pulau            |           | Pulau          | 02°06'54.19" S<br>130°52'50.12" T | Kabupaten Raja Ampat, Provinsi Papua Barat Daya |
| Kalulus Fit, Pulau            |           | Pulau          | 02°06'01.94" S<br>130°51'55.12" T | Kabupaten Raja Ampat, Provinsi Papua Barat Daya |
| Kalulus Lafa, Pulau           |           | Pulau          | 02°06'00.79" S<br>130°51'39.87" T | Kabupaten Raja Ampat, Provinsi Papua Barat Daya |
| Kalulus Lafamaifat, Pulau     |           | Pulau          | 02°05'56.45" S<br>130°51'21.24" T | Kabupaten Raja Ampat, Provinsi Papua Barat Daya |
| Kalulus Lafamailu, Pulau      |           | Pulau          | 02°05'56.62" S<br>130°51'35.52" T | Kabupaten Raja Ampat, Provinsi Papua Barat Daya |
| Kalulus Lafamaisa, Pulau      |           | Pulau          | 02°06'01.79" S<br>130°51'37.83" T | Kabupaten Raja Ampat, Provinsi Papua Barat Daya |
| Kalulus Lafamaitol, Pulau     |           | Pulau          | 02°05'56.18" S<br>130°51'22.78" T | Kabupaten Raja Ampat, Provinsi Papua Barat Daya |
| Kalulus Lim, Pulau            |           | Pulau          | 02°06'14.33" S<br>130°52'13.67" T | Kabupaten Raja Ampat, Provinsi Papua Barat Daya |
| Kalulus Lu, Pulau             |           | Pulau          | 02°07'07.52" S<br>130°53'09.44" T | Kabupaten Raja Ampat, Provinsi Papua Barat Daya |
| Kalulus Pat, Pulau            |           | Pulau          | 02°07'19.39" S<br>130°52'34.55" T | Kabupaten Raja Ampat, Provinsi Papua Barat Daya |
| Kalulus Sawi, Pulau           |           | Pulau          | 02°07'13.09" S<br>130°53'04.76" T | Kabupaten Raja Ampat, Provinsi Papua Barat Daya |
| Kalulus Si, Pulau             |           | Pulau          | 02°06'09.72" S<br>130°52'11.00" T | Kabupaten Raja Ampat, Provinsi Papua Barat Daya |
| Kalulus Tol, Pulau            |           | Pulau          | 02°07'08.52" S<br>130°53'03.88" T | Kabupaten Raja Ampat, Provinsi Papua Barat Daya |
| Kalulus Wal, Pulau            |           | Pulau          | 02°06'03.68" S<br>130°51'49.59" T | Kabupaten Raja Ampat, Provinsi Papua Barat Daya |
| Kalulus Wonom, Pulau          |           | Pulau          | 02°06'24.58" S<br>130°52'32.72" T | Kabupaten Raja Ampat, Provinsi Papua Barat Daya |
| Kalulus, Pulau                |           | Pulau          | 02°07'15.02" S<br>130°52'38.95" T | Kabupaten Raja Ampat, Provinsi Papua Barat Daya |
| Kamasan, Mios                 |           | Pulau          | 00°24'37.33" U<br>131°08'32.51" T | Kabupaten Raja Ampat, Provinsi Papua Barat Daya |
| Kamboa Iba, Meos              |           | Pulau          | 00°26'45.96" S<br>130°29'40.06" T | Kabupaten Raja Ampat, Provinsi Papua Barat Daya |
| Kamboa Mkun, Meos             |           | Pulau          | 00°26'45.66" S<br>130°29'38.33" T | Kabupaten Raja Ampat, Provinsi Papua Barat Daya |
| Kamet, Pulau                  |           | Pulau          | 01°46'55.87" S<br>129°38'28.17" T | Kabupaten Raja Ampat, Provinsi Papua Barat Daya |
| Kamet, Yef                    |           | Pulau          | 00°27'27.15" S<br>130°28'35.61" T | Kabupaten Raja Ampat, Provinsi Papua Barat Daya |
| Kamomyel Kecil Selatan, Pulau |           | Pulau          | 01°14'26.85" S<br>131°06'19.89" T | Kabupaten Sorong, Provinsi Papua Barat Daya     |
| Kamomyel Kecil Utara, Pulau   |           | Pulau          | 01°14'18.63" S<br>131°06'41.21" T | Kabupaten Sorong, Provinsi Papua Barat Daya     |
| Kamomyel, Pulau               |           | Pulau          | 01°14'02.99" S<br>131°06'18.54" T | Kabupaten Sorong, Provinsi Papua Barat Daya     |
| Kamonyel Kecil, Pulau         |           | Pulau          | 01°14'35.83" S<br>131°05'10.90" T | Kabupaten Sorong, Provinsi Papua Barat Daya     |



| Nama Rupabumi                        | Nama Lain | Unsur Rupabumi | Koordinat                         | Keterangan Wilayah                              |
|--------------------------------------|-----------|----------------|-----------------------------------|---|
| Kamonyel, Pulau                      |           | Pulau          | 01°14'33.09" S<br>131°05'38.27" T | Kabupaten Sorong, Provinsi Papua Barat Daya     |
| Kamsam, Pulau                        |           | Pulau          | 01°57'00.69" S<br>130°24'56.27" T | Kabupaten Raja Ampat, Provinsi Papua Barat Daya |
| Kamwa, Pulau                         |           | Pulau          | 01°25'02.50" S<br>130°25'20.74" T | Kabupaten Raja Ampat, Provinsi Papua Barat Daya |
| Kanaan, Yef                          |           | Pulau          | 00°03'34.30" S<br>130°29'19.64" T | Kabupaten Raja Ampat, Provinsi Papua Barat Daya |
| Kananwat, Pulau                      |           | Pulau          | 01°43'01.25" S<br>129°56'32.73" T | Kabupaten Raja Ampat, Provinsi Papua Barat Daya |
| Kangkum, Meos                        |           | Pulau          | 00°29'09.91" S<br>130°36'42.30" T | Kabupaten Raja Ampat, Provinsi Papua Barat Daya |
| Kanim, Pulau                         |           | Pulau          | 02°11'22.79" S<br>130°37'43.37" T | Kabupaten Raja Ampat, Provinsi Papua Barat Daya |
| Kanium, Pulau                        |           | Pulau          | 01°47'19.07" S<br>129°39'24.04" T | Kabupaten Raja Ampat, Provinsi Papua Barat Daya |
| Kanober, Pulau                       |           | Pulau          | 00°35'46.47" U<br>131°08'01.55" T | Kabupaten Raja Ampat, Provinsi Papua Barat Daya |
| Kansyairar, Pulau                    |           | Pulau          | 00°21'03.12" S<br>131°02'17.48" T | Kabupaten Raja Ampat, Provinsi Papua Barat Daya |
| Kapak, Yef                           |           | Pulau          | 00°01'58.72" S<br>130°31'23.31" T | Kabupaten Raja Ampat, Provinsi Papua Barat Daya |
| Kapal Pale, Pulau                    |           | Pulau          | 01°51'16.06" S<br>130°26'44.02" T | Kabupaten Raja Ampat, Provinsi Papua Barat Daya |
| Kapal, Pulau                         |           | Pulau          | 00°19'38.39" S<br>131°03'46.31" T | Kabupaten Raja Ampat, Provinsi Papua Barat Daya |
| Kapal, Yef                           |           | Pulau          | 00°01'06.26" S<br>130°45'00.95" T | Kabupaten Raja Ampat, Provinsi Papua Barat Daya |
| Kapal, Yef                           |           | Pulau          | 00°10'24.21" U<br>130°00'37.07" T | Kabupaten Raja Ampat, Provinsi Papua Barat Daya |
| Kapal, Yef                           |           | Pulau          | 01°13'30.93" S<br>131°06'32.61" T | Kabupaten Sorong, Provinsi Papua Barat Daya     |
| Kapat Ganani, Pulau                  |           | Pulau          | 00°05'51.80" S<br>130°18'29.94" T | Kabupaten Raja Ampat, Provinsi Papua Barat Daya |
| Kapat Ginim, Pulau                   |           | Pulau          | 00°07'24.15" S<br>130°40'31.30" T | Kabupaten Raja Ampat, Provinsi Papua Barat Daya |
| Kapat Kasim, Pulau                   |           | Pulau          | 00°21'08.60" S<br>130°34'37.05" T | Kabupaten Raja Ampat, Provinsi Papua Barat Daya |
| Kapat Kutus, Pulau                   |           | Pulau          | 00°21'21.81" S<br>130°33'57.21" T | Kabupaten Raja Ampat, Provinsi Papua Barat Daya |
| Kapat Manne, Pulau                   |           | Pulau          | 00°21'22.80" S<br>130°33'53.39" T | Kabupaten Raja Ampat, Provinsi Papua Barat Daya |
| Kapat Mirinle, Yef                   |           | Pulau          | 00°15'52.22" S<br>130°53'21.76" T | Kabupaten Raja Ampat, Provinsi Papua Barat Daya |
| Kapat Takek Palyasancao, Pulau       |           | Pulau          | 02°08'58.76" S<br>130°13'02.98" T | Kabupaten Raja Ampat, Provinsi Papua Barat Daya |
| Kapat Takek Palyasancatolilia, Pulau |           | Pulau          | 02°08'58.96" S<br>130°13'01.09" T | Kabupaten Raja Ampat, Provinsi Papua Barat Daya |
| Kapat Takek Palyasancopo, Pulau      |           | Pulau          | 02°08'59.84" S<br>130°13'19.71" T | Kabupaten Raja Ampat, Provinsi Papua Barat Daya |
| Kapat Takek Palyasancotolilia, Pulau |           | Pulau          | 02°08'57.71" S<br>130°13'29.79" T | Kabupaten Raja Ampat, Provinsi Papua Barat Daya |
| Kapat Um, Pulau                      |           | Pulau          | 00°05'25.53" S<br>130°20'04.26" T | Kabupaten Raja Ampat, Provinsi Papua Barat Daya |
| Kapata Aum, Pulau                    |           | Pulau          | 00°18'29.10" S<br>130°38'36.40" T | Kabupaten Raja Ampat, Provinsi Papua Barat Daya |

| Nama Rupabumi                          | Nama Lain                            | Unsur Rupabumi | Koordinat                         | Keterangan Wilayah                              |
|--|--------------------------------------|----------------|-----------------------------------|---|
| Kapatabiyem, Pulau                     |                                      | Pulau          | 00°11'58.13" S<br>130°12'59.47" T | Kabupaten Raja Ampat, Provinsi Papua Barat Daya |
| Kapataluyo, Pulau                      |                                      | Pulau          | 00°11'43.53" S<br>130°20'42.53" T | Kabupaten Raja Ampat, Provinsi Papua Barat Daya |
| Kapatalvia, Pulau                      |                                      | Pulau          | 00°01'00.09" S<br>130°18'08.14" T | Kabupaten Raja Ampat, Provinsi Papua Barat Daya |
| Kapatapsipi, Pulau                     |                                      | Pulau          | 00°04'31.67" S<br>130°20'50.30" T | Kabupaten Raja Ampat, Provinsi Papua Barat Daya |
| Kapatatmetem, Pulau                    |                                      | Pulau          | 00°10'21.94" U<br>130°01'08.50" T | Kabupaten Raja Ampat, Provinsi Papua Barat Daya |
| Kapatayei Les, Pulau                   |                                      | Pulau          | 00°10'53.83" S<br>130°12'33.13" T | Kabupaten Raja Ampat, Provinsi Papua Barat Daya |
| Kapatayei Lool, Pulau                  |                                      | Pulau          | 00°10'52.66" S<br>130°12'46.97" T | Kabupaten Raja Ampat, Provinsi Papua Barat Daya |
| Kapatbem Genan, Pulau                  |                                      | Pulau          | 00°26'02.26" S<br>130°26'52.05" T | Kabupaten Raja Ampat, Provinsi Papua Barat Daya |
| Kapatbem Logina, Pulau                 |                                      | Pulau          | 00°26'13.27" S<br>130°26'48.71" T | Kabupaten Raja Ampat, Provinsi Papua Barat Daya |
| Kapatbem Peley, Pulau                  |                                      | Pulau          | 00°25'57.08" S<br>130°27'03.14" T | Kabupaten Raja Ampat, Provinsi Papua Barat Daya |
| Kapatbem Tapak, Pulau                  |                                      | Pulau          | 00°26'08.39" S<br>130°26'52.46" T | Kabupaten Raja Ampat, Provinsi Papua Barat Daya |
| Kapatbo, Pulau                         |                                      | Pulau          | 00°06'15.68" S<br>130°22'28.94" T | Kabupaten Raja Ampat, Provinsi Papua Barat Daya |
| Kapatbus Ganan, Pulau                  |                                      | Pulau          | 02°12'42.67" S<br>130°24'29.05" T | Kabupaten Raja Ampat, Provinsi Papua Barat Daya |
| Kapatbus Pale, Pulau                   |                                      | Pulau          | 02°12'46.37" S<br>130°24'25.13" T | Kabupaten Raja Ampat, Provinsi Papua Barat Daya |
| Kapatbus, Pulau                        |                                      | Pulau          | 00°56'01.54" S<br>131°05'45.11" T | Kabupaten Raja Ampat, Provinsi Papua Barat Daya |
| Kapatcol Atsa, Pulau                   |                                      | Pulau          | 02°09'35.02" S<br>130°17'36.27" T | Kabupaten Raja Ampat, Provinsi Papua Barat Daya |
| Kapatcol Bayampop Lapaleo, Pulau       |                                      | Pulau          | 01°57'54.06" S<br>130°27'51.90" T | Kabupaten Raja Ampat, Provinsi Papua Barat Daya |
| Kapatcol Fat, Pulau                    |                                      | Pulau          | 02°09'35.19" S<br>130°17'22.89" T | Kabupaten Raja Ampat, Provinsi Papua Barat Daya |
| Kapatcol Gamgom Tip, Pulau             |                                      | Pulau          | 01°58'38.91" S<br>130°26'57.52" T | Kabupaten Raja Ampat, Provinsi Papua Barat Daya |
| Kapatcol Ganan Bayampop Lapaleo, Pulau | Pulau Kapatcolganan Bayampop Lapaleo | Pulau          | 01°58'00.00" S<br>130°27'58.73" T | Kabupaten Raja Ampat, Provinsi Papua Barat Daya |
| Kapatcol Ganan, Pulau                  |                                      | Pulau          | 01°57'26.38" S<br>130°26'51.42" T | Kabupaten Raja Ampat, Provinsi Papua Barat Daya |
| Kapatcol Kalulus Katem, Pulau          |                                      | Pulau          | 02°08'12.02" S<br>130°55'04.21" T | Kabupaten Raja Ampat, Provinsi Papua Barat Daya |
| Kapatcol Kalulus Lu, Pulau             |                                      | Pulau          | 02°08'11.24" S<br>130°55'04.58" T | Kabupaten Raja Ampat, Provinsi Papua Barat Daya |
| Kapatcol Lage, Pulau                   |                                      | Pulau          | 00°10'44.54" U<br>130°00'14.62" T | Kabupaten Raja Ampat, Provinsi Papua Barat Daya |
| Kapatcol Lim, Pulau                    |                                      | Pulau          | 02°09'37.90" S<br>130°17'27.41" T | Kabupaten Raja Ampat, Provinsi Papua Barat Daya |
| Kapatcol Lu Tolanlintasa, Pulau        |                                      | Pulau          | 01°58'11.24" S<br>130°27'21.85" T | Kabupaten Raja Ampat, Provinsi Papua Barat Daya |
| Kapatcol Lu, Pulau                     |                                      | Pulau          | 02°09'29.46" S<br>130°17'26.60" T | Kabupaten Raja Ampat, Provinsi Papua Barat Daya |

| Nama Rupabumi               | Nama Lain | Unsur Rupabumi | Koordinat                         | Keterangan Wilayah                              |
|-----------------------------|-----------|----------------|-----------------------------------|---|
| Kapatcol Manyani, Pulau     |           | Pulau          | 01°58'13.59" S<br>130°27'25.90" T | Kabupaten Raja Ampat, Provinsi Papua Barat Daya |
| Kapatcol Tokayi, Pulau      |           | Pulau          | 01°58'13.63" S<br>130°27'15.27" T | Kabupaten Raja Ampat, Provinsi Papua Barat Daya |
| Kapatcol Tol, Pulau         |           | Pulau          | 02°09'29.62" S<br>130°17'21.93" T | Kabupaten Raja Ampat, Provinsi Papua Barat Daya |
| Kapatcol Tonafatabuo, Pulau |           | Pulau          | 01°57'32.86" S<br>130°27'27.24" T | Kabupaten Raja Ampat, Provinsi Papua Barat Daya |
| Kapatcol, Pulau             |           | Pulau          | 00°04'24.88" S<br>130°05'13.23" T | Kabupaten Raja Ampat, Provinsi Papua Barat Daya |
| Kapatcol, Pulau             |           | Pulau          | 00°04'22.59" S<br>130°05'13.64" T | Kabupaten Raja Ampat, Provinsi Papua Barat Daya |
| Kapatcum Atsa, Pulau        |           | Pulau          | 02°07'29.64" S<br>130°21'11.86" T | Kabupaten Raja Ampat, Provinsi Papua Barat Daya |
| Kapatcum Fat, Pulau         |           | Pulau          | 02°07'34.54" S<br>130°21'19.20" T | Kabupaten Raja Ampat, Provinsi Papua Barat Daya |
| Kapatcum Lim, Pulau         |           | Pulau          | 02°07'31.79" S<br>130°21'29.37" T | Kabupaten Raja Ampat, Provinsi Papua Barat Daya |
| Kapatcum Lu, Pulau          |           | Pulau          | 02°07'30.21" S<br>130°21'16.62" T | Kabupaten Raja Ampat, Provinsi Papua Barat Daya |
| Kapatcum Tol, Pulau         |           | Pulau          | 02°07'32.31" S<br>130°21'33.07" T | Kabupaten Raja Ampat, Provinsi Papua Barat Daya |
| Kapatcumkafal, Pulau        |           | Pulau          | 02°15'05.69" S<br>130°24'03.99" T | Kabupaten Raja Ampat, Provinsi Papua Barat Daya |
| Kapatdau Ganan, Pulau       |           | Pulau          | 00°12'24.28" S<br>130°23'32.19" T | Kabupaten Raja Ampat, Provinsi Papua Barat Daya |
| Kapatdau Les, Pulau         |           | Pulau          | 00°12'29.46" S<br>130°23'39.51" T | Kabupaten Raja Ampat, Provinsi Papua Barat Daya |
| Kapatdau Lool, Pulau        |           | Pulau          | 00°12'21.11" S<br>130°23'29.51" T | Kabupaten Raja Ampat, Provinsi Papua Barat Daya |
| Kapatdau Matlolo, Pulau     |           | Pulau          | 00°12'02.91" S<br>130°23'31.56" T | Kabupaten Raja Ampat, Provinsi Papua Barat Daya |
| Kapatdau Sawi, Pulau        |           | Pulau          | 00°12'27.49" S<br>130°23'34.90" T | Kabupaten Raja Ampat, Provinsi Papua Barat Daya |
| Kapatdayan Ganan, Pulau     |           | Pulau          | 00°12'00.72" S<br>130°25'56.57" T | Kabupaten Raja Ampat, Provinsi Papua Barat Daya |
| Kapatdayan Matlolo, Pulau   |           | Pulau          | 00°12'04.98" S<br>130°25'50.77" T | Kabupaten Raja Ampat, Provinsi Papua Barat Daya |
| Kapatdayan Pat, Pulau       |           | Pulau          | 00°12'08.95" S<br>130°25'37.03" T | Kabupaten Raja Ampat, Provinsi Papua Barat Daya |
| Kapatdayan Sawi, Pulau      |           | Pulau          | 00°12'02.34" S<br>130°26'00.48" T | Kabupaten Raja Ampat, Provinsi Papua Barat Daya |
| Kapatfeyef Les, Pulau       |           | Pulau          | 00°19'08.45" S<br>130°38'54.21" T | Kabupaten Raja Ampat, Provinsi Papua Barat Daya |
| Kapatfeyef Lool, Pulau      |           | Pulau          | 00°19'02.53" S<br>130°39'00.67" T | Kabupaten Raja Ampat, Provinsi Papua Barat Daya |
| Kapatfeyef Matlolo, Pulau   |           | Pulau          | 00°19'06.25" S<br>130°38'58.10" T | Kabupaten Raja Ampat, Provinsi Papua Barat Daya |
| Kapatgag, Pulau             |           | Pulau          | 00°24'29.66" S<br>129°52'38.74" T | Kabupaten Raja Ampat, Provinsi Papua Barat Daya |
| Kapatgitar, Pulau           |           | Pulau          | 00°07'25.25" U<br>130°05'49.87" T | Kabupaten Raja Ampat, Provinsi Papua Barat Daya |
| Kapatkasieyo Ganan, Pulau   |           | Pulau          | 00°18'31.40" S<br>130°37'45.87" T | Kabupaten Raja Ampat, Provinsi Papua Barat Daya |
| Kapatkawuto, Pulau          |           | Pulau          | 00°19'07.21" S<br>130°39'15.54" T | Kabupaten Raja Ampat, Provinsi Papua Barat Daya |

| Nama Rupabumi                 | Nama Lain | Unsur Rupabumi | Koordinat                         | Keterangan Wilayah                              |
|-------------------------------|-----------|----------------|-----------------------------------|---|
| Kapatletcunut, Pulau          |           | Pulau          | 00°19'59.64" S<br>130°35'03.02" T | Kabupaten Raja Ampat, Provinsi Papua Barat Daya |
| Kapatlolo Ganan, Pulau        |           | Pulau          | 00°18'29.96" S<br>130°37'23.84" T | Kabupaten Raja Ampat, Provinsi Papua Barat Daya |
| Kapatlolo Palay, Pulau        |           | Pulau          | 00°18'23.68" S<br>130°37'23.56" T | Kabupaten Raja Ampat, Provinsi Papua Barat Daya |
| Kapatmemau Les, Pulau         |           | Pulau          | 00°12'51.48" S<br>130°22'27.09" T | Kabupaten Raja Ampat, Provinsi Papua Barat Daya |
| Kapatmemaubro Ganan, Pulau    |           | Pulau          | 00°12'47.92" S<br>130°22'21.78" T | Kabupaten Raja Ampat, Provinsi Papua Barat Daya |
| Kapatmemaubro Matlolo, Pulau  |           | Pulau          | 00°12'45.78" S<br>130°22'32.45" T | Kabupaten Raja Ampat, Provinsi Papua Barat Daya |
| Kapatmemaubro Palay, Pulau    |           | Pulau          | 00°12'58.42" S<br>130°22'28.12" T | Kabupaten Raja Ampat, Provinsi Papua Barat Daya |
| Kapatmemaubro Palol, Pulau    |           | Pulau          | 00°13'08.89" S<br>130°22'31.49" T | Kabupaten Raja Ampat, Provinsi Papua Barat Daya |
| Kapatmemaubro Pat, Pulau      |           | Pulau          | 00°12'45.18" S<br>130°22'31.16" T | Kabupaten Raja Ampat, Provinsi Papua Barat Daya |
| Kapatmemaubro Sawi, Pulau     |           | Pulau          | 00°12'44.78" S<br>130°22'34.30" T | Kabupaten Raja Ampat, Provinsi Papua Barat Daya |
| Kapatmenyanyim, Yef           |           | Pulau          | 00°15'03.21" S<br>130°52'47.10" T | Kabupaten Raja Ampat, Provinsi Papua Barat Daya |
| Kapatmol, Pulau               |           | Pulau          | 00°55'45.76" S<br>131°06'34.34" T | Kabupaten Raja Ampat, Provinsi Papua Barat Daya |
| Kapatmul Les, Pulau           |           | Pulau          | 01°54'08.92" S<br>130°26'59.23" T | Kabupaten Raja Ampat, Provinsi Papua Barat Daya |
| Kapatmul Lol, Pulau           |           | Pulau          | 01°54'00.54" S<br>130°27'00.18" T | Kabupaten Raja Ampat, Provinsi Papua Barat Daya |
| Kapatmul Palolon, Pulau       |           | Pulau          | 01°54'03.82" S<br>130°26'57.45" T | Kabupaten Raja Ampat, Provinsi Papua Barat Daya |
| Kapatnufut, Pulau             |           | Pulau          | 00°08'56.92" S<br>130°16'33.32" T | Kabupaten Raja Ampat, Provinsi Papua Barat Daya |
| Kapatpaga, Pulau              |           | Pulau          | 00°14'17.11" S<br>130°43'16.82" T | Kabupaten Raja Ampat, Provinsi Papua Barat Daya |
| Kapatpayunglage, Pulau        |           | Pulau          | 00°10'43.78" U<br>130°00'07.47" T | Kabupaten Raja Ampat, Provinsi Papua Barat Daya |
| Kapatpelerio, Pulau           |           | Pulau          | 00°06'12.43" S<br>130°15'51.48" T | Kabupaten Raja Ampat, Provinsi Papua Barat Daya |
| Kapatranten Lool, Pulau       |           | Pulau          | 00°05'04.92" S<br>130°25'19.88" T | Kabupaten Raja Ampat, Provinsi Papua Barat Daya |
| Kapatranten Pat, Pulau        |           | Pulau          | 00°05'18.13" S<br>130°25'10.75" T | Kabupaten Raja Ampat, Provinsi Papua Barat Daya |
| Kapatranten, Pulau            |           | Pulau          | 00°04'30.32" S<br>130°25'46.73" T | Kabupaten Raja Ampat, Provinsi Papua Barat Daya |
| Kapatsaparang Ganan, Pulau    |           | Pulau          | 00°08'20.82" S<br>130°07'31.22" T | Kabupaten Raja Ampat, Provinsi Papua Barat Daya |
| Kapatsaparang Palay, Pulau    |           | Pulau          | 00°08'19.29" S<br>130°07'25.36" T | Kabupaten Raja Ampat, Provinsi Papua Barat Daya |
| Kapatsaparang, Pulau          |           | Pulau          | 00°08'15.75" S<br>130°07'20.71" T | Kabupaten Raja Ampat, Provinsi Papua Barat Daya |
| Kapatselyel, Pulau            |           | Pulau          | 00°55'46.11" S<br>131°06'34.49" T | Kabupaten Raja Ampat, Provinsi Papua Barat Daya |
| Kapatsumailapo Lool, Pulau    |           | Pulau          | 00°10'41.03" S<br>130°16'34.61" T | Kabupaten Raja Ampat, Provinsi Papua Barat Daya |
| Kapatsumailapo Matlolo, Pulau |           | Pulau          | 00°11'01.05" S<br>130°17'28.41" T | Kabupaten Raja Ampat, Provinsi Papua Barat Daya |

| Nama Rupabumi                   | Nama Lain | Unsur Rupabumi | Koordinat                         | Keterangan Wilayah                              |
|---------------------------------|-----------|----------------|-----------------------------------|---|
| Kapattawu Atsa, Pulau           |           | Pulau          | 00°23'34.38" S<br>130°34'46.96" T | Kabupaten Raja Ampat, Provinsi Papua Barat Daya |
| Kapattawu Lu, Pulau             |           | Pulau          | 00°23'36.75" S<br>130°34'47.58" T | Kabupaten Raja Ampat, Provinsi Papua Barat Daya |
| Kapattawu Tol, Pulau            |           | Pulau          | 00°23'38.44" S<br>130°34'47.59" T | Kabupaten Raja Ampat, Provinsi Papua Barat Daya |
| Kapattaya, Pulau                |           | Pulau          | 00°18'57.57" S<br>130°38'33.91" T | Kabupaten Raja Ampat, Provinsi Papua Barat Daya |
| Kapattol, Yef                   |           | Pulau          | 00°10'07.71" U<br>130°02'21.49" T | Kabupaten Raja Ampat, Provinsi Papua Barat Daya |
| Kapcan Ganan, Pulau             |           | Pulau          | 01°50'47.06" S<br>129°45'20.41" T | Kabupaten Raja Ampat, Provinsi Papua Barat Daya |
| Kapcan Pale, Pulau              |           | Pulau          | 01°50'41.51" S<br>129°45'44.50" T | Kabupaten Raja Ampat, Provinsi Papua Barat Daya |
| Kapiomame, Yef                  |           | Pulau          | 00°10'39.14" U<br>130°01'52.46" T | Kabupaten Raja Ampat, Provinsi Papua Barat Daya |
| Kapita Iba, Yef                 |           | Pulau          | 00°25'21.18" S<br>130°34'41.57" T | Kabupaten Raja Ampat, Provinsi Papua Barat Daya |
| Kapita Mkn, Yef                 |           | Pulau          | 00°25'19.17" S<br>130°34'41.82" T | Kabupaten Raja Ampat, Provinsi Papua Barat Daya |
| Kaplisomna Genan, Pulau         |           | Pulau          | 00°21'38.48" S<br>130°34'01.15" T | Kabupaten Raja Ampat, Provinsi Papua Barat Daya |
| Kaplisomna Peley, Pulau         |           | Pulau          | 00°21'43.44" S<br>130°34'00.50" T | Kabupaten Raja Ampat, Provinsi Papua Barat Daya |
| Kaputenkatuan, Pulau            |           | Pulau          | 00°18'36.20" S<br>130°37'33.64" T | Kabupaten Raja Ampat, Provinsi Papua Barat Daya |
| Karababu, Pulau                 |           | Pulau          | 01°12'47.53" S<br>131°09'57.08" T | Kabupaten Sorong, Provinsi Papua Barat Daya     |
| Karabaik, Pulau                 |           | Pulau          | 01°12'49.49" S<br>131°07'49.24" T | Kabupaten Sorong, Provinsi Papua Barat Daya     |
| Karabas, Mios                   |           | Pulau          | 01°16'09.61" S<br>129°39'08.08" T | Kabupaten Raja Ampat, Provinsi Papua Barat Daya |
| Karabra, Pulau                  |           | Pulau          | 01°29'22.58" S<br>131°40'41.91" T | Kabupaten Sorong, Provinsi Papua Barat Daya     |
| Karam Tum, Yef                  |           | Pulau          | 00°10'40.91" U<br>130°01'33.80" T | Kabupaten Raja Ampat, Provinsi Papua Barat Daya |
| Karamatni Yef Natatoleya, Pulau |           | Pulau          | 01°56'51.36" S<br>130°22'50.37" T | Kabupaten Raja Ampat, Provinsi Papua Barat Daya |
| Karamatni Yef Tonataya, Pulau   |           | Pulau          | 01°56'47.19" S<br>130°22'30.28" T | Kabupaten Raja Ampat, Provinsi Papua Barat Daya |
| Karangsagof, Pulau              |           | Pulau          | 02°01'37.21" S<br>130°44'05.71" T | Kabupaten Raja Ampat, Provinsi Papua Barat Daya |
| Karani, Yef                     |           | Pulau          | 02°00'21.07" S<br>130°18'30.61" T | Kabupaten Raja Ampat, Provinsi Papua Barat Daya |
| Karapese Kecil, Pulau           |           | Pulau          | 01°12'03.35" S<br>131°09'12.51" T | Kabupaten Sorong, Provinsi Papua Barat Daya     |
| Karapese Selatan, Pulau         |           | Pulau          | 01°11'56.32" S<br>131°08'41.24" T | Kabupaten Sorong, Provinsi Papua Barat Daya     |
| Karapese Utara, Pulau           |           | Pulau          | 01°11'49.28" S<br>131°08'46.71" T | Kabupaten Sorong, Provinsi Papua Barat Daya     |
| Karapese, Pulau                 |           | Pulau          | 01°11'38.33" S<br>131°09'12.91" T | Kabupaten Sorong, Provinsi Papua Barat Daya     |
| Karau, Pulau                    |           | Pulau          | 00°37'20.04" U<br>131°07'25.49" T | Kabupaten Raja Ampat, Provinsi Papua Barat Daya |
| Karau, Yef                      |           | Pulau          | 00°45'56.03" S<br>130°52'16.51" T | Kabupaten Raja Ampat, Provinsi Papua Barat Daya |

| Nama Rupabumi                           | Nama Lain                             | Unsur Rupabumi | Koordinat                         | Keterangan Wilayah                              |
|---|---------------------------------------|----------------|-----------------------------------|---|
| Karawapof Yef Sarap, Pulau              |                                       | Pulau          | 02°13'23.26" S<br>130°27'55.32" T | Kabupaten Raja Ampat, Provinsi Papua Barat Daya |
| Karawapop Genan, Pulau                  |                                       | Pulau          | 02°13'30.11" S<br>130°29'42.02" T | Kabupaten Raja Ampat, Provinsi Papua Barat Daya |
| Karawapop Pale, Pulau                   |                                       | Pulau          | 02°13'20.82" S<br>130°28'30.38" T | Kabupaten Raja Ampat, Provinsi Papua Barat Daya |
| Karbaken Iba, Pulau                     |                                       | Pulau          | 00°35'52.18" U<br>131°07'40.23" T | Kabupaten Raja Ampat, Provinsi Papua Barat Daya |
| Karbaken Mgun, Pulau                    |                                       | Pulau          | 00°35'51.49" U<br>131°07'38.23" T | Kabupaten Raja Ampat, Provinsi Papua Barat Daya |
| Karbaken, Pulau                         |                                       | Pulau          | 00°35'50.71" U<br>131°07'36.12" T | Kabupaten Raja Ampat, Provinsi Papua Barat Daya |
| Karbaken, Pulau                         |                                       | Pulau          | 00°33'41.61" S<br>130°17'06.16" T | Kabupaten Raja Ampat, Provinsi Papua Barat Daya |
| Karimtum Kecil, Yef                     |                                       | Pulau          | 00°54'22.68" S<br>131°16'26.06" T | Kota Sorong, Provinsi Papua Barat Daya          |
| Karimtum, Yef                           |                                       | Pulau          | 00°54'13.67" S<br>131°16'12.90" T | Kota Sorong, Provinsi Papua Barat Daya          |
| Karlewen, Pulau                         |                                       | Pulau          | 00°41'51.90" S<br>130°46'53.45" T | Kabupaten Raja Ampat, Provinsi Papua Barat Daya |
| Karpaitem Mkun, Meos                    |                                       | Pulau          | 00°26'54.05" S<br>130°29'53.25" T | Kabupaten Raja Ampat, Provinsi Papua Barat Daya |
| Karpaitem, Meos                         |                                       | Pulau          | 00°26'58.69" S<br>130°29'53.32" T | Kabupaten Raja Ampat, Provinsi Papua Barat Daya |
| Karu, Yef                               |                                       | Pulau          | 00°10'13.82" U<br>130°01'43.90" T | Kabupaten Raja Ampat, Provinsi Papua Barat Daya |
| Karuligin Palay, Pulau                  |                                       | Pulau          | 00°18'35.30" S<br>130°37'21.27" T | Kabupaten Raja Ampat, Provinsi Papua Barat Daya |
| Karuligin Palay, Pulau                  |                                       | Pulau          | 00°18'37.86" S<br>130°37'27.80" T | Kabupaten Raja Ampat, Provinsi Papua Barat Daya |
| Karwar, Mios                            |                                       | Pulau          | 01°13'36.13" S<br>129°48'33.12" T | Kabupaten Raja Ampat, Provinsi Papua Barat Daya |
| Kasaf, Mios                             |                                       | Pulau          | 01°09'23.13" S<br>129°26'40.65" T | Kabupaten Raja Ampat, Provinsi Papua Barat Daya |
| Kasam Kapatcol Lu Mudlol, Pulau         | Pulau Kasam Kapatcollu Mudlol         | Pulau          | 01°57'16.26" S<br>130°25'49.01" T | Kabupaten Raja Ampat, Provinsi Papua Barat Daya |
| Kasam Kapatcol Malastoyoklol, Pulau     |                                       | Pulau          | 01°57'38.22" S<br>130°26'05.01" T | Kabupaten Raja Ampat, Provinsi Papua Barat Daya |
| Kasam Kapatcol Manyanim Toyoklol, Pulau | Pulau Kasam Kapatcolmanyanim Toyoklol | Pulau          | 01°57'45.71" S<br>130°26'02.13" T | Kabupaten Raja Ampat, Provinsi Papua Barat Daya |
| Kasam Kapatcol Metem Pale, Pulau        | Pulau Kasam Kapatcol Metempale        | Pulau          | 01°57'10.69" S<br>130°26'03.17" T | Kabupaten Raja Ampat, Provinsi Papua Barat Daya |
| Kasam Kapatcol Mulo, Pulau              |                                       | Pulau          | 01°57'12.17" S<br>130°26'15.69" T | Kabupaten Raja Ampat, Provinsi Papua Barat Daya |
| Kasam Kapatcol Palolono, Pulau          |                                       | Pulau          | 01°57'20.53" S<br>130°26'01.44" T | Kabupaten Raja Ampat, Provinsi Papua Barat Daya |
| Kasam Kapatcol Polapo, Pulau            |                                       | Pulau          | 01°57'18.47" S<br>130°26'00.89" T | Kabupaten Raja Ampat, Provinsi Papua Barat Daya |
| Kasam Kapatcol Tapalu, Pulau            |                                       | Pulau          | 01°57'15.27" S<br>130°26'15.41" T | Kabupaten Raja Ampat, Provinsi Papua Barat Daya |
| Kasam Kapatcol Tapatol, Pulau           |                                       | Pulau          | 01°57'11.04" S<br>130°26'03.93" T | Kabupaten Raja Ampat, Provinsi Papua Barat Daya |
| Kasam Kapatcol Tolololu, Pulau          |                                       | Pulau          | 01°58'08.85" S<br>130°26'18.42" T | Kabupaten Raja Ampat, Provinsi Papua Barat Daya |

| Nama Rupabumi                   | Nama Lain                     | Unsur Rupabumi | Koordinat                         | Keterangan Wilayah                              |
|---------------------------------|-------------------------------|----------------|-----------------------------------|---|
| Kasam Kapatcol Topalolon, Pulau |                               | Pulau          | 01°58'08.57" S<br>130°26'17.54" T | Kabupaten Raja Ampat, Provinsi Papua Barat Daya |
| Kasam Kapatcol Toyoklol, Pulau  |                               | Pulau          | 01°57'23.46" S<br>130°26'03.77" T | Kabupaten Raja Ampat, Provinsi Papua Barat Daya |
| Kasam Yef Kaleg, Pulau          |                               | Pulau          | 01°57'20.75" S<br>130°26'03.54" T | Kabupaten Raja Ampat, Provinsi Papua Barat Daya |
| Kasam Yef Katem Mudlol, Pulau   | Pulau Kasam Yefkatem Mudlol   | Pulau          | 01°56'59.61" S<br>130°25'42.70" T | Kabupaten Raja Ampat, Provinsi Papua Barat Daya |
| Kasam Yef Kautuntabo, Pulau     |                               | Pulau          | 01°57'47.18" S<br>130°26'05.21" T | Kabupaten Raja Ampat, Provinsi Papua Barat Daya |
| Kasam Yef Lu Mudlol, Pulau      | Pulau Kasam Yeflu Mudlol      | Pulau          | 01°57'00.10" S<br>130°25'45.63" T | Kabupaten Raja Ampat, Provinsi Papua Barat Daya |
| Kasam Yef Macois Mudlol, Pulau  | Pulau Kasam Yefmacois Mudlol  | Pulau          | 01°57'11.32" S<br>130°25'57.02" T | Kabupaten Raja Ampat, Provinsi Papua Barat Daya |
| Kasam Yef Malantoyoklol, Pulau  |                               | Pulau          | 01°57'27.87" S<br>130°26'00.93" T | Kabupaten Raja Ampat, Provinsi Papua Barat Daya |
| Kasam Yef Pale Mudlol, Pulau    | Pulau Kasam Yefpale Mudlol    | Pulau          | 01°57'06.90" S<br>130°25'53.78" T | Kabupaten Raja Ampat, Provinsi Papua Barat Daya |
| Kasam Yef Palelu Mudlol, Pulau  | Pulau Kasam Yefpalelu Mudlol  | Pulau          | 01°57'12.51" S<br>130°25'52.83" T | Kabupaten Raja Ampat, Provinsi Papua Barat Daya |
| Kasam Yef Paletomolo, Pulau     |                               | Pulau          | 01°57'13.23" S<br>130°26'01.78" T | Kabupaten Raja Ampat, Provinsi Papua Barat Daya |
| Kasam Yef Paletoyoklol, Pulau   |                               | Pulau          | 01°57'24.22" S<br>130°26'01.78" T | Kabupaten Raja Ampat, Provinsi Papua Barat Daya |
| Kasam Yef Paleumta, Pulau       |                               | Pulau          | 01°57'17.64" S<br>130°26'09.75" T | Kabupaten Raja Ampat, Provinsi Papua Barat Daya |
| Kasam Yef Palolon Mudlol, Pulau | Pulau Kasam Yefpalolon Mudlol | Pulau          | 01°57'04.20" S<br>130°25'44.77" T | Kabupaten Raja Ampat, Provinsi Papua Barat Daya |
| Kasim, Pulau                    |                               | Pulau          | 01°17'53.20" S<br>131°01'00.28" T | Kabupaten Sorong, Provinsi Papua Barat Daya     |
| Kasimraja, Pulau                |                               | Pulau          | 00°59'50.12" S<br>131°09'01.45" T | Kabupaten Raja Ampat, Provinsi Papua Barat Daya |
| Kasio Palay, Pulau              |                               | Pulau          | 00°18'32.19" S<br>130°37'42.55" T | Kabupaten Raja Ampat, Provinsi Papua Barat Daya |
| Kasot, Yef                      |                               | Pulau          | 00°08'08.08" U<br>130°03'50.35" T | Kabupaten Raja Ampat, Provinsi Papua Barat Daya |
| Katalis Lol, Yef                |                               | Pulau          | 01°58'10.13" S<br>130°30'13.27" T | Kabupaten Raja Ampat, Provinsi Papua Barat Daya |
| Katalis Pololon, Yef            |                               | Pulau          | 01°58'29.56" S<br>130°30'27.77" T | Kabupaten Raja Ampat, Provinsi Papua Barat Daya |
| Katalis Sawi, Yef               |                               | Pulau          | 01°58'27.30" S<br>130°30'37.09" T | Kabupaten Raja Ampat, Provinsi Papua Barat Daya |
| Katalis, Yef                    |                               | Pulau          | 01°58'26.90" S<br>130°30'14.73" T | Kabupaten Raja Ampat, Provinsi Papua Barat Daya |
| Katapu, Pulau                   |                               | Pulau          | 01°49'24.91" S<br>129°50'44.62" T | Kabupaten Raja Ampat, Provinsi Papua Barat Daya |
| Katem, Yef                      |                               | Pulau          | 00°21'21.92" S<br>130°33'56.59" T | Kabupaten Raja Ampat, Provinsi Papua Barat Daya |
| Katew, Yef                      |                               | Pulau          | 00°18'28.34" S<br>130°38'11.41" T | Kabupaten Raja Ampat, Provinsi Papua Barat Daya |
| Katim Genan, Yef                |                               | Pulau          | 00°09'58.25" U<br>130°01'53.15" T | Kabupaten Raja Ampat, Provinsi Papua Barat Daya |
| Katim, Yef                      |                               | Pulau          | 00°10'00.77" U<br>130°01'55.68" T | Kabupaten Raja Ampat, Provinsi Papua Barat Daya |
| Katimin, Pulau                  |                               | Pulau          | 01°13'54.00" S<br>131°08'17.39" T | Kabupaten Sorong, Provinsi Papua Barat Daya     |



| Nama Rupabumi              | Nama Lain            | Unsur Rupabumi | Koordinat                         | Keterangan Wilayah                              |
|----------------------------|----------------------|----------------|-----------------------------------|---|
| Katinmalim, Yef            |                      | Pulau          | 00°01'18.68" S<br>130°44'15.90" T | Kabupaten Raja Ampat, Provinsi Papua Barat Daya |
| Katinsai, Yef              |                      | Pulau          | 00°02'36.44" S<br>130°40'42.60" T | Kabupaten Raja Ampat, Provinsi Papua Barat Daya |
| Katop, Yef                 |                      | Pulau          | 00°18'27.74" S<br>130°38'01.29" T | Kabupaten Raja Ampat, Provinsi Papua Barat Daya |
| Katop, Yef                 |                      | Pulau          | 00°10'24.24" U<br>130°01'44.82" T | Kabupaten Raja Ampat, Provinsi Papua Barat Daya |
| Katum, Yef                 |                      | Pulau          | 00°20'43.45" S<br>130°41'17.83" T | Kabupaten Raja Ampat, Provinsi Papua Barat Daya |
| Katungawat, Yef            |                      | Pulau          | 00°15'01.70" S<br>130°52'41.50" T | Kabupaten Raja Ampat, Provinsi Papua Barat Daya |
| Katungawatmot, Yef         |                      | Pulau          | 00°14'55.43" S<br>130°52'37.18" T | Kabupaten Raja Ampat, Provinsi Papua Barat Daya |
| Katutub Peley, Yef         |                      | Pulau          | 00°10'35.65" U<br>130°01'39.67" T | Kabupaten Raja Ampat, Provinsi Papua Barat Daya |
| Katutubmalan, Yef          |                      | Pulau          | 00°10'30.54" U<br>130°01'38.48" T | Kabupaten Raja Ampat, Provinsi Papua Barat Daya |
| Katutup Genan, Yef         |                      | Pulau          | 00°10'23.96" U<br>130°01'52.72" T | Kabupaten Raja Ampat, Provinsi Papua Barat Daya |
| Katutup, Yef               |                      | Pulau          | 00°10'25.02" U<br>130°01'53.28" T | Kabupaten Raja Ampat, Provinsi Papua Barat Daya |
| Kaunutko, Pulau            |                      | Pulau          | 02°08'19.07" S<br>130°15'40.42" T | Kabupaten Raja Ampat, Provinsi Papua Barat Daya |
| Kaunutsolon, Pulau         |                      | Pulau          | 02°09'59.35" S<br>130°20'35.35" T | Kabupaten Raja Ampat, Provinsi Papua Barat Daya |
| Kawai Di Lu, Pulau         |                      | Pulau          | 01°56'56.91" S<br>130°24'24.17" T | Kabupaten Raja Ampat, Provinsi Papua Barat Daya |
| Kawai Di To Fat, Pulau     | Pulau Kawai Di Tofat | Pulau          | 01°57'11.90" S<br>130°24'25.35" T | Kabupaten Raja Ampat, Provinsi Papua Barat Daya |
| Kawai Di To Lol, Pulau     |                      | Pulau          | 01°57'04.69" S<br>130°24'21.53" T | Kabupaten Raja Ampat, Provinsi Papua Barat Daya |
| Kawai Di Tol, Pulau        |                      | Pulau          | 01°56'55.19" S<br>130°24'24.32" T | Kabupaten Raja Ampat, Provinsi Papua Barat Daya |
| Kawak Ganan, Pulau         |                      | Pulau          | 01°51'42.84" S<br>130°25'17.75" T | Kabupaten Raja Ampat, Provinsi Papua Barat Daya |
| Kawak Iving, Pulau         |                      | Pulau          | 00°45'36.37" S<br>131°25'05.09" T | Kabupaten Sorong, Provinsi Papua Barat Daya     |
| Kawak Mabu Bolos, Pulau    |                      | Pulau          | 00°45'36.37" S<br>131°24'56.29" T | Kabupaten Sorong, Provinsi Papua Barat Daya     |
| Kawak Pale, Pulau          |                      | Pulau          | 01°51'51.67" S<br>130°25'14.85" T | Kabupaten Raja Ampat, Provinsi Papua Barat Daya |
| Kawamasaudi Palolon, Pulau |                      | Pulau          | 01°51'53.21" S<br>130°25'39.01" T | Kabupaten Raja Ampat, Provinsi Papua Barat Daya |
| Kawamasaudi Pat, Pulau     |                      | Pulau          | 01°51'56.42" S<br>130°25'35.93" T | Kabupaten Raja Ampat, Provinsi Papua Barat Daya |
| Kawamasaudi Sawi, Pulau    |                      | Pulau          | 01°51'55.80" S<br>130°25'44.14" T | Kabupaten Raja Ampat, Provinsi Papua Barat Daya |
| Kawuto Les, Pulau          |                      | Pulau          | 00°19'09.18" S<br>130°39'26.27" T | Kabupaten Raja Ampat, Provinsi Papua Barat Daya |
| Kawuto Matlolo, Pulau      |                      | Pulau          | 00°19'03.64" S<br>130°39'24.01" T | Kabupaten Raja Ampat, Provinsi Papua Barat Daya |
| Kawuto Palay, Pulau        |                      | Pulau          | 00°18'58.03" S<br>130°39'20.22" T | Kabupaten Raja Ampat, Provinsi Papua Barat Daya |
| Kawuto Pat, Pulau          |                      | Pulau          | 00°19'15.04" S<br>130°39'12.30" T | Kabupaten Raja Ampat, Provinsi Papua Barat Daya |



| Nama Rupabumi                     | Nama Lain | Unsur Rupabumi | Koordinat                         | Keterangan Wilayah                              |
|-----------------------------------|-----------|----------------|-----------------------------------|---|
| Kawuto Sawi, Pulau                |           | Pulau          | 00°19'15.70" S<br>130°39'26.51" T | Kabupaten Raja Ampat, Provinsi Papua Barat Daya |
| Kawuto Sewi, Yef                  |           | Pulau          | 00°19'04.05" S<br>130°39'21.78" T | Kabupaten Raja Ampat, Provinsi Papua Barat Daya |
| Kawuto, Yef                       |           | Pulau          | 00°18'58.73" S<br>130°39'25.81" T | Kabupaten Raja Ampat, Provinsi Papua Barat Daya |
| Kayaabil Morapata, Yef            |           | Pulau          | 00°18'31.77" S<br>130°36'51.04" T | Kabupaten Raja Ampat, Provinsi Papua Barat Daya |
| Kayaabil Morle, Yef               |           | Pulau          | 00°18'31.17" S<br>130°36'58.67" T | Kabupaten Raja Ampat, Provinsi Papua Barat Daya |
| Kayaabil Morlul, Yef              |           | Pulau          | 00°18'34.39" S<br>130°36'55.66" T | Kabupaten Raja Ampat, Provinsi Papua Barat Daya |
| Kayaabil Sewi, Yef                |           | Pulau          | 00°18'34.71" S<br>130°36'56.14" T | Kabupaten Raja Ampat, Provinsi Papua Barat Daya |
| Kayabilo, Pulau                   |           | Pulau          | 00°18'37.31" S<br>130°36'54.55" T | Kabupaten Raja Ampat, Provinsi Papua Barat Daya |
| Kayaf Yof, Pulau                  |           | Pulau          | 00°21'31.75" S<br>130°33'53.98" T | Kabupaten Raja Ampat, Provinsi Papua Barat Daya |
| Kayerepop, Pulau                  |           | Pulau          | 02°02'14.94" S<br>130°23'03.83" T | Kabupaten Raja Ampat, Provinsi Papua Barat Daya |
| Kayitilil, Pulau                  |           | Pulau          | 00°20'52.11" S<br>130°34'35.73" T | Kabupaten Raja Ampat, Provinsi Papua Barat Daya |
| Kayoniyef, Pulau                  |           | Pulau          | 00°20'36.79" S<br>130°34'59.33" T | Kabupaten Raja Ampat, Provinsi Papua Barat Daya |
| Kayutuworok, Pulau                |           | Pulau          | 00°20'43.20" S<br>130°34'46.82" T | Kabupaten Raja Ampat, Provinsi Papua Barat Daya |
| Kebon Besar, Pulau                |           | Pulau          | 01°13'54.13" S<br>130°43'59.33" T | Kabupaten Sorong, Provinsi Papua Barat Daya     |
| Kebon Kecil, Pulau                |           | Pulau          | 01°13'34.88" S<br>130°43'53.88" T | Kabupaten Sorong, Provinsi Papua Barat Daya     |
| Kebon, Pulau                      |           | Pulau          | 01°14'13.03" S<br>130°44'37.54" T | Kabupaten Sorong, Provinsi Papua Barat Daya     |
| Kebonce, Pulau                    |           | Pulau          | 01°06'28.77" S<br>131°05'53.76" T | Kabupaten Raja Ampat, Provinsi Papua Barat Daya |
| Kebu, Pulau                       |           | Pulau          | 01°09'16.59" S<br>130°41'30.62" T | Kabupaten Sorong, Provinsi Papua Barat Daya     |
| Kedwa, Mios                       |           | Pulau          | 00°34'03.22" S<br>130°16'27.82" T | Kabupaten Raja Ampat, Provinsi Papua Barat Daya |
| Kelana Genan, Yef                 |           | Pulau          | 00°10'11.16" U<br>130°01'49.81" T | Kabupaten Raja Ampat, Provinsi Papua Barat Daya |
| Kelana, Yef                       |           | Pulau          | 00°10'03.86" U<br>130°01'51.82" T | Kabupaten Raja Ampat, Provinsi Papua Barat Daya |
| Kem Iba, Pulau                    |           | Pulau          | 01°13'58.84" S<br>129°39'01.80" T | Kabupaten Raja Ampat, Provinsi Papua Barat Daya |
| Kem Mgun, Pulau                   |           | Pulau          | 01°15'21.15" S<br>129°40'10.18" T | Kabupaten Raja Ampat, Provinsi Papua Barat Daya |
| Kemmonakek, Pulau                 |           | Pulau          | 00°21'42.30" S<br>130°33'58.24" T | Kabupaten Raja Ampat, Provinsi Papua Barat Daya |
| Kemselem, Pulau                   |           | Pulau          | 02°00'01.05" S<br>130°26'33.24" T | Kabupaten Raja Ampat, Provinsi Papua Barat Daya |
| Kepataum, Yef                     |           | Pulau          | 00°24'13.07" S<br>130°37'37.94" T | Kabupaten Raja Ampat, Provinsi Papua Barat Daya |
| Ker, Meos                         |           | Pulau          | 00°28'40.89" S<br>130°34'05.48" T | Kabupaten Raja Ampat, Provinsi Papua Barat Daya |
| Keramat Niyef Natatopalafi, Pulau |           | Pulau          | 01°56'38.90" S<br>130°23'12.09" T | Kabupaten Raja Ampat, Provinsi Papua Barat Daya |

| Nama Rupabumi                | Nama Lain | Unsur Rupabumi | Koordinat                         | Keterangan Wilayah                              |
|------------------------------|-----------|----------------|-----------------------------------|---|
| Keramat Niyef Tonatao, Pulau |           | Pulau          | 01°56'43.22" S<br>130°23'01.52" T | Kabupaten Raja Ampat, Provinsi Papua Barat Daya |
| Keren, Yef                   |           | Pulau          | 01°05'35.59" S<br>131°13'35.03" T | Kabupaten Sorong, Provinsi Papua Barat Daya     |
| Keru Intar, Pulau            |           | Pulau          | 00°26'49.06" S<br>130°28'12.04" T | Kabupaten Raja Ampat, Provinsi Papua Barat Daya |
| Keru lwyor, Pulau            |           | Pulau          | 00°26'17.38" S<br>130°27'12.94" T | Kabupaten Raja Ampat, Provinsi Papua Barat Daya |
| Keru Kaibam, Pulau           |           | Pulau          | 00°27'04.70" S<br>130°28'48.13" T | Kabupaten Raja Ampat, Provinsi Papua Barat Daya |
| Kerufik, Meos                |           | Pulau          | 00°31'17.57" S<br>130°35'37.47" T | Kabupaten Raja Ampat, Provinsi Papua Barat Daya |
| Keruikpaef, Meos             |           | Pulau          | 00°28'03.85" S<br>130°35'29.92" T | Kabupaten Raja Ampat, Provinsi Papua Barat Daya |
| Keruker, Meos                |           | Pulau          | 00°29'04.04" S<br>130°36'23.69" T | Kabupaten Raja Ampat, Provinsi Papua Barat Daya |
| Kerumon Mkun, Meos           |           | Pulau          | 00°26'47.18" S<br>130°30'06.45" T | Kabupaten Raja Ampat, Provinsi Papua Barat Daya |
| Kerumon, Meos                |           | Pulau          | 00°26'42.18" S<br>130°30'07.25" T | Kabupaten Raja Ampat, Provinsi Papua Barat Daya |
| Kile Ganan, Yef              |           | Pulau          | 00°12'49.91" S<br>130°22'34.65" T | Kabupaten Raja Ampat, Provinsi Papua Barat Daya |
| Kime, Yef                    |           | Pulau          | 00°10'30.94" U<br>130°02'11.33" T | Kabupaten Raja Ampat, Provinsi Papua Barat Daya |
| Kinak Tapor, Pulau           |           | Pulau          | 00°22'44.95" S<br>130°42'10.96" T | Kabupaten Raja Ampat, Provinsi Papua Barat Daya |
| Kinaktapor Iba, Meos         |           | Pulau          | 00°30'11.13" S<br>130°35'42.55" T | Kabupaten Raja Ampat, Provinsi Papua Barat Daya |
| Kinaktapor Mkun, Meos        |           | Pulau          | 00°30'11.34" S<br>130°35'41.63" T | Kabupaten Raja Ampat, Provinsi Papua Barat Daya |
| Kinaktapor Mundi, Meos       |           | Pulau          | 00°30'12.11" S<br>130°35'40.09" T | Kabupaten Raja Ampat, Provinsi Papua Barat Daya |
| Kit, Yef                     |           | Pulau          | 00°01'59.07" S<br>130°31'13.96" T | Kabupaten Raja Ampat, Provinsi Papua Barat Daya |
| Kit, Yef                     |           | Pulau          | 00°08'32.98" S<br>130°39'24.25" T | Kabupaten Raja Ampat, Provinsi Papua Barat Daya |
| Kitmontau, Pulau             |           | Pulau          | 00°10'33.12" U<br>130°03'21.26" T | Kabupaten Raja Ampat, Provinsi Papua Barat Daya |
| Klasabun Besar, Pulau        |           | Pulau          | 01°23'12.19" S<br>131°19'35.71" T | Kabupaten Sorong, Provinsi Papua Barat Daya     |
| Klasabun Kecil, Pulau        |           | Pulau          | 01°20'50.93" S<br>131°19'27.09" T | Kabupaten Sorong, Provinsi Papua Barat Daya     |
| Kobama, Yef                  |           | Pulau          | 02°07'47.67" S<br>130°27'08.21" T | Kabupaten Raja Ampat, Provinsi Papua Barat Daya |
| Kobus Ni Nu, Pulau           |           | Pulau          | 00°09'40.32" U<br>130°02'10.13" T | Kabupaten Raja Ampat, Provinsi Papua Barat Daya |
| Kobus Ni Pat Ganan, Pulau    |           | Pulau          | 00°09'52.71" U<br>130°01'47.84" T | Kabupaten Raja Ampat, Provinsi Papua Barat Daya |
| Kobus Ni Pat, Pulau          |           | Pulau          | 00°09'52.16" U<br>130°01'47.36" T | Kabupaten Raja Ampat, Provinsi Papua Barat Daya |
| Kodor, Pulau                 |           | Pulau          | 00°17'20.76" S<br>130°11'29.54" T | Kabupaten Raja Ampat, Provinsi Papua Barat Daya |
| Koerweter, Mios              |           | Pulau          | 01°10'36.71" S<br>129°43'00.08" T | Kabupaten Raja Ampat, Provinsi Papua Barat Daya |
| Kofiau, Pulau                |           | Pulau          | 01°10'55.39" S<br>129°50'56.26" T | Kabupaten Raja Ampat, Provinsi Papua Barat Daya |

| Nama Rupabumi           | Nama Lain | Unsur Rupabumi | Koordinat                         | Keterangan Wilayah                                  |
|-------------------------|-----------|----------------|-----------------------------------|---|
| Kofnikapat, Pulau       |           | Pulau          | 00°20'42.44" S<br>130°34'55.87" T | Kabupaten Raja Ampat, Provinsi Papua Barat Daya     |
| Kofot, Pulau            |           | Pulau          | 00°35'24.25" U<br>131°07'03.05" T | Kabupaten Raja Ampat, Provinsi Papua Barat Daya     |
| Koh, Pulau              |           | Pulau          | 00°33'07.54" S<br>130°41'47.39" T | Kabupaten Raja Ampat, Provinsi Papua Barat Daya     |
| Kojoffonut, Pulau       |           | Pulau          | 01°52'07.90" S<br>130°26'15.24" T | Kabupaten Raja Ampat, Provinsi Papua Barat Daya     |
| Kok Genan, Yef          |           | Pulau          | 00°07'43.96" U<br>130°04'55.47" T | Kabupaten Raja Ampat, Provinsi Papua Barat Daya     |
| Kok, Yef                |           | Pulau          | 00°07'49.82" U<br>130°04'49.08" T | Kabupaten Raja Ampat, Provinsi Papua Barat Daya     |
| Kon, Mios               |           | Pulau          | 00°29'48.37" S<br>130°43'24.99" T | Kabupaten Raja Ampat, Provinsi Papua Barat Daya     |
| Koni, Mios              |           | Pulau          | 00°19'19.48" S<br>130°12'52.78" T | Kabupaten Raja Ampat, Provinsi Papua Barat Daya     |
| Kopor, Pulau            |           | Pulau          | 01°42'29.62" S<br>132°04'07.19" T | Kabupaten Sorong Selatan, Provinsi Papua Barat Daya |
| Kor Ba, Mios            |           | Pulau          | 01°28'45.36" S<br>130°15'01.50" T | Kabupaten Raja Ampat, Provinsi Papua Barat Daya     |
| Kor Kum, Mios           |           | Pulau          | 01°28'56.39" S<br>130°14'30.68" T | Kabupaten Raja Ampat, Provinsi Papua Barat Daya     |
| Kor Mkun, Meos          |           | Pulau          | 00°26'51.00" S<br>130°29'46.06" T | Kabupaten Raja Ampat, Provinsi Papua Barat Daya     |
| Kor Weter, Meos         |           | Pulau          | 00°29'07.05" S<br>130°36'46.15" T | Kabupaten Raja Ampat, Provinsi Papua Barat Daya     |
| Kor, Meos               |           | Pulau          | 00°26'48.09" S<br>130°29'45.36" T | Kabupaten Raja Ampat, Provinsi Papua Barat Daya     |
| Korowoisaper, Pulau     |           | Pulau          | 00°35'29.90" S<br>130°18'03.40" T | Kabupaten Raja Ampat, Provinsi Papua Barat Daya     |
| Koruipapidan, Pulau     |           | Pulau          | 00°36'14.54" S<br>130°17'07.32" T | Kabupaten Raja Ampat, Provinsi Papua Barat Daya     |
| Koruwoai, Pulau         |           | Pulau          | 00°35'25.37" S<br>130°18'57.12" T | Kabupaten Raja Ampat, Provinsi Papua Barat Daya     |
| Koruwoi Iba, Pulau      |           | Pulau          | 00°35'21.76" S<br>130°18'10.35" T | Kabupaten Raja Ampat, Provinsi Papua Barat Daya     |
| Koruwoi Mguni, Pulau    |           | Pulau          | 00°35'24.36" S<br>130°18'53.07" T | Kabupaten Raja Ampat, Provinsi Papua Barat Daya     |
| Koruwoi Munde, Pulau    |           | Pulau          | 00°35'26.66" S<br>130°17'44.86" T | Kabupaten Raja Ampat, Provinsi Papua Barat Daya     |
| Koruwoifadu Mgun, Pulau |           | Pulau          | 00°35'20.12" S<br>130°17'54.46" T | Kabupaten Raja Ampat, Provinsi Papua Barat Daya     |
| Koruwoifadu, Pulau      |           | Pulau          | 00°35'23.27" S<br>130°17'55.30" T | Kabupaten Raja Ampat, Provinsi Papua Barat Daya     |
| Kotmalankari, Pulau     |           | Pulau          | 01°48'18.56" S<br>129°38'18.15" T | Kabupaten Raja Ampat, Provinsi Papua Barat Daya     |
| Koulum, Pulau           |           | Pulau          | 01°50'40.49" S<br>129°46'29.73" T | Kabupaten Raja Ampat, Provinsi Papua Barat Daya     |
| Kri Besar, Pulau        |           | Pulau          | 00°41'38.44" S<br>130°47'07.88" T | Kabupaten Raja Ampat, Provinsi Papua Barat Daya     |
| Kri Kecil, Pulau        |           | Pulau          | 00°42'26.43" S<br>130°46'27.80" T | Kabupaten Raja Ampat, Provinsi Papua Barat Daya     |
| Kri, Pulau              |           | Pulau          | 00°33'38.99" S<br>130°40'40.44" T | Kabupaten Raja Ampat, Provinsi Papua Barat Daya     |
| Kuin Genan, Pulau       |           | Pulau          | 00°25'55.14" S<br>130°40'57.34" T | Kabupaten Raja Ampat, Provinsi Papua Barat Daya     |

| Nama Rupabumi          | Nama Lain | Unsur Rupabumi | Koordinat                         | Keterangan Wilayah                              |
|------------------------|-----------|----------------|-----------------------------------|---|
| Kuin Genan, Yef        |           | Pulau          | 00°11'00.26" U<br>130°02'44.05" T | Kabupaten Raja Ampat, Provinsi Papua Barat Daya |
| Kuin Lol, Pulau        |           | Pulau          | 00°26'04.22" S<br>130°41'07.34" T | Kabupaten Raja Ampat, Provinsi Papua Barat Daya |
| Kuin, Pulau            |           | Pulau          | 00°25'57.82" S<br>130°41'00.84" T | Kabupaten Raja Ampat, Provinsi Papua Barat Daya |
| Kuin, Yef              |           | Pulau          | 00°10'54.57" U<br>130°02'57.84" T | Kabupaten Raja Ampat, Provinsi Papua Barat Daya |
| Kuincolon, Pulau       |           | Pulau          | 00°25'13.99" S<br>130°34'35.45" T | Kabupaten Raja Ampat, Provinsi Papua Barat Daya |
| Kuinyeben Atsa, Pulau  |           | Pulau          | 00°26'18.94" S<br>130°41'05.89" T | Kabupaten Raja Ampat, Provinsi Papua Barat Daya |
| Kuinyeben Lu, Pulau    |           | Pulau          | 00°26'19.45" S<br>130°41'02.26" T | Kabupaten Raja Ampat, Provinsi Papua Barat Daya |
| Kukui, Pulau           |           | Pulau          | 00°48'52.40" S<br>130°47'39.03" T | Kabupaten Raja Ampat, Provinsi Papua Barat Daya |
| Kulbul, Ef             |           | Pulau          | 00°52'54.11" S<br>130°44'42.97" T | Kabupaten Raja Ampat, Provinsi Papua Barat Daya |
| Kumkum Genan, Yef      |           | Pulau          | 00°07'25.68" U<br>130°05'54.37" T | Kabupaten Raja Ampat, Provinsi Papua Barat Daya |
| Kumkum, Yef            |           | Pulau          | 00°07'27.90" U<br>130°06'00.91" T | Kabupaten Raja Ampat, Provinsi Papua Barat Daya |
| Kurai, Pulau           |           | Pulau          | 00°24'46.78" S<br>130°41'22.20" T | Kabupaten Raja Ampat, Provinsi Papua Barat Daya |
| Kurumanjau Fadu, Pulau |           | Pulau          | 00°02'36.98" S<br>130°33'21.64" T | Kabupaten Raja Ampat, Provinsi Papua Barat Daya |
| Kurumanjau Iba, Pulau  |           | Pulau          | 00°02'33.37" S<br>130°33'04.80" T | Kabupaten Raja Ampat, Provinsi Papua Barat Daya |
| Kurumanjau Mgun, Pulau |           | Pulau          | 00°02'32.69" S<br>130°33'21.96" T | Kabupaten Raja Ampat, Provinsi Papua Barat Daya |
| Kwa Kinwe, Pulau       |           | Pulau          | 00°47'50.92" S<br>131°18'44.28" T | Kota Sorong, Provinsi Papua Barat Daya          |
| Kwit, Ef               |           | Pulau          | 00°54'29.64" S<br>130°29'23.66" T | Kabupaten Raja Ampat, Provinsi Papua Barat Daya |
| Laba, Pulau            |           | Pulau          | 00°24'27.50" S<br>130°38'30.25" T | Kabupaten Raja Ampat, Provinsi Papua Barat Daya |
| Laba, Yef              |           | Pulau          | 00°09'26.68" U<br>130°02'37.59" T | Kabupaten Raja Ampat, Provinsi Papua Barat Daya |
| Labunlu, Pulau         |           | Pulau          | 02°07'32.72" S<br>130°10'22.81" T | Kabupaten Raja Ampat, Provinsi Papua Barat Daya |
| Lage Genan, Pulau      |           | Pulau          | 00°09'39.51" U<br>130°03'20.16" T | Kabupaten Raja Ampat, Provinsi Papua Barat Daya |
| Lage Peley, Pulau      |           | Pulau          | 00°10'39.02" U<br>130°01'06.25" T | Kabupaten Raja Ampat, Provinsi Papua Barat Daya |
| Lage Yes, Pulau        |           | Pulau          | 00°09'43.20" U<br>130°04'09.14" T | Kabupaten Raja Ampat, Provinsi Papua Barat Daya |
| Lagegenanyeben, Pulau  |           | Pulau          | 00°10'03.01" U<br>130°03'38.33" T | Kabupaten Raja Ampat, Provinsi Papua Barat Daya |
| Lagepeley Atsa, Pulau  |           | Pulau          | 00°11'01.40" U<br>130°01'29.83" T | Kabupaten Raja Ampat, Provinsi Papua Barat Daya |
| Lagepeley Lu, Pulau    |           | Pulau          | 00°11'00.82" U<br>130°01'40.26" T | Kabupaten Raja Ampat, Provinsi Papua Barat Daya |
| Lageyes Atsa, Pulau    |           | Pulau          | 00°09'56.85" U<br>130°03'58.15" T | Kabupaten Raja Ampat, Provinsi Papua Barat Daya |
| Lageyes Genan, Pulau   |           | Pulau          | 00°09'41.25" U<br>130°03'55.00" T | Kabupaten Raja Ampat, Provinsi Papua Barat Daya |

| Nama Rupabumi               | Nama Lain | Unsur Rupabumi | Koordinat                         | Keterangan Wilayah                              |
|-----------------------------|-----------|----------------|-----------------------------------|---|
| Lageyesyeben, Pulau         |           | Pulau          | 00°09'44.72" U<br>130°03'55.18" T | Kabupaten Raja Ampat, Provinsi Papua Barat Daya |
| Lai Di, Pulau               |           | Pulau          | 01°52'00.09" S<br>130°25'45.01" T | Kabupaten Raja Ampat, Provinsi Papua Barat Daya |
| Lai, Yesbei                 |           | Pulau          | 00°02'37.54" S<br>130°46'38.16" T | Kabupaten Raja Ampat, Provinsi Papua Barat Daya |
| Laidiatsa, Pulau            |           | Pulau          | 01°51'59.38" S<br>130°25'42.59" T | Kabupaten Raja Ampat, Provinsi Papua Barat Daya |
| Laidifat, Pulau             |           | Pulau          | 01°51'58.30" S<br>130°25'49.03" T | Kabupaten Raja Ampat, Provinsi Papua Barat Daya |
| Laidilu, Pulau              |           | Pulau          | 01°51'52.63" S<br>130°25'47.54" T | Kabupaten Raja Ampat, Provinsi Papua Barat Daya |
| Laiditol, Pulau             |           | Pulau          | 01°51'54.31" S<br>130°25'50.48" T | Kabupaten Raja Ampat, Provinsi Papua Barat Daya |
| Laitot, Pulau               |           | Pulau          | 01°41'40.91" S<br>130°03'54.78" T | Kabupaten Raja Ampat, Provinsi Papua Barat Daya |
| Lalel Kai Kapatcol, Pulau   |           | Pulau          | 02°09'02.59" S<br>130°13'18.50" T | Kabupaten Raja Ampat, Provinsi Papua Barat Daya |
| Lalelkai, Pulau             |           | Pulau          | 02°02'37.43" S<br>130°22'26.11" T | Kabupaten Raja Ampat, Provinsi Papua Barat Daya |
| Lalla, Pulau                |           | Pulau          | 00°54'50.79" S<br>130°47'52.96" T | Kabupaten Raja Ampat, Provinsi Papua Barat Daya |
| Lalo, Ef                    |           | Pulau          | 01°05'13.00" S<br>131°13'31.44" T | Kabupaten Sorong, Provinsi Papua Barat Daya     |
| Lalya, Pulau                |           | Pulau          | 01°11'02.37" S<br>131°10'31.49" T | Kabupaten Sorong, Provinsi Papua Barat Daya     |
| Lan, Yef                    |           | Pulau          | 00°05'28.91" S<br>130°40'32.08" T | Kabupaten Raja Ampat, Provinsi Papua Barat Daya |
| Lanam, Yef                  |           | Pulau          | 00°20'30.90" S<br>130°35'23.44" T | Kabupaten Raja Ampat, Provinsi Papua Barat Daya |
| Lanambelana, Pulau          |           | Pulau          | 00°20'25.08" S<br>130°35'18.38" T | Kabupaten Raja Ampat, Provinsi Papua Barat Daya |
| Lanan, Pulau                |           | Pulau          | 00°19'02.83" S<br>130°38'32.41" T | Kabupaten Raja Ampat, Provinsi Papua Barat Daya |
| Langkisi Palyasancau, Pulau |           | Pulau          | 02°02'58.53" S<br>130°21'44.06" T | Kabupaten Raja Ampat, Provinsi Papua Barat Daya |
| Langkisi Yef Tololo, Pulau  |           | Pulau          | 02°02'50.11" S<br>130°22'06.13" T | Kabupaten Raja Ampat, Provinsi Papua Barat Daya |
| Langkisi Yef Tonatao, Pulau |           | Pulau          | 02°02'54.39" S<br>130°21'55.37" T | Kabupaten Raja Ampat, Provinsi Papua Barat Daya |
| Lankisi Atsa, Pulau         |           | Pulau          | 02°02'51.22" S<br>130°21'50.60" T | Kabupaten Raja Ampat, Provinsi Papua Barat Daya |
| Lankisi Fat, Pulau          |           | Pulau          | 02°02'47.50" S<br>130°21'23.96" T | Kabupaten Raja Ampat, Provinsi Papua Barat Daya |
| Lankisi Lim, Pulau          |           | Pulau          | 02°02'52.86" S<br>130°21'22.34" T | Kabupaten Raja Ampat, Provinsi Papua Barat Daya |
| Lankisi Lu, Pulau           |           | Pulau          | 02°02'47.64" S<br>130°21'35.92" T | Kabupaten Raja Ampat, Provinsi Papua Barat Daya |
| Lankisi Tol, Pulau          |           | Pulau          | 02°02'45.93" S<br>130°21'28.85" T | Kabupaten Raja Ampat, Provinsi Papua Barat Daya |
| Lanlin, Pulau               |           | Pulau          | 01°58'15.83" S<br>130°27'10.45" T | Kabupaten Raja Ampat, Provinsi Papua Barat Daya |
| Lase Atsa, Pulau            |           | Pulau          | 02°03'08.53" S<br>130°35'08.48" T | Kabupaten Raja Ampat, Provinsi Papua Barat Daya |
| Lase Fat, Pulau             |           | Pulau          | 02°02'56.65" S<br>130°34'43.35" T | Kabupaten Raja Ampat, Provinsi Papua Barat Daya |

| Nama Rupabumi                              | Nama Lain                                 | Unsur Rupabumi | Koordinat                         | Keterangan Wilayah                              |
|--|---|----------------|-----------------------------------|---|
| Lase Fit, Pulau                            |   | Pulau          | 02°03'10.33" S<br>130°34'47.14" T | Kabupaten Raja Ampat, Provinsi Papua Barat Daya |
| Lase Ganan, Pulau                          |   | Pulau          | 02°03'03.60" S<br>130°35'13.81" T | Kabupaten Raja Ampat, Provinsi Papua Barat Daya |
| Lase Lim, Pulau                            |   | Pulau          | 02°02'59.86" S<br>130°34'44.32" T | Kabupaten Raja Ampat, Provinsi Papua Barat Daya |
| Lase Lu, Pulau                             |   | Pulau          | 02°02'54.84" S<br>130°35'01.57" T | Kabupaten Raja Ampat, Provinsi Papua Barat Daya |
| Lase Pale, Pulau                           |   | Pulau          | 02°03'01.12" S<br>130°35'04.97" T | Kabupaten Raja Ampat, Provinsi Papua Barat Daya |
| Lase Tol, Pulau                            |   | Pulau          | 02°02'46.16" S<br>130°34'32.44" T | Kabupaten Raja Ampat, Provinsi Papua Barat Daya |
| Lase Wonom, Pulau                          |   | Pulau          | 02°03'05.64" S<br>130°34'46.81" T | Kabupaten Raja Ampat, Provinsi Papua Barat Daya |
| Latotdi, Pulau                             |   | Pulau          | 01°59'50.37" S<br>129°54'53.20" T | Kabupaten Raja Ampat, Provinsi Papua Barat Daya |
| Lawat, Pulau                               |   | Pulau          | 01°37'08.44" S<br>130°18'33.27" T | Kabupaten Raja Ampat, Provinsi Papua Barat Daya |
| Lawatloloniye, Pulau                       |   | Pulau          | 00°18'26.78" S<br>130°37'56.60" T | Kabupaten Raja Ampat, Provinsi Papua Barat Daya |
| Lay Genan, Yef                             |   | Pulau          | 00°07'50.97" U<br>130°07'16.55" T | Kabupaten Raja Ampat, Provinsi Papua Barat Daya |
| Lay Palolo, Yef                            |   | Pulau          | 00°07'40.99" U<br>130°07'05.99" T | Kabupaten Raja Ampat, Provinsi Papua Barat Daya |
| Lay, Yef                                   |   | Pulau          | 00°07'36.88" U<br>130°07'34.41" T | Kabupaten Raja Ampat, Provinsi Papua Barat Daya |
| Leatimmalan, Pulau                         |   | Pulau          | 00°25'05.96" S<br>130°36'35.32" T | Kabupaten Raja Ampat, Provinsi Papua Barat Daya |
| Lebetlolo Atsa, Pulau                      |   | Pulau          | 00°21'50.31" S<br>130°34'04.84" T | Kabupaten Raja Ampat, Provinsi Papua Barat Daya |
| Lebetlolo Lu, Pulau                        |   | Pulau          | 00°21'51.70" S<br>130°34'07.99" T | Kabupaten Raja Ampat, Provinsi Papua Barat Daya |
| Lebetlolo Tol, Pulau                       |   | Pulau          | 00°21'50.04" S<br>130°34'15.11" T | Kabupaten Raja Ampat, Provinsi Papua Barat Daya |
| Len Bese, Yef                              |   | Pulau          | 00°29'15.79" S<br>130°40'20.68" T | Kabupaten Raja Ampat, Provinsi Papua Barat Daya |
| Len Maralol, Pulau                         |   | Pulau          | 01°06'18.77" S<br>131°04'58.58" T | Kabupaten Raja Ampat, Provinsi Papua Barat Daya |
| Len Sawi, Pulau                            |   | Pulau          | 01°06'27.05" S<br>131°05'02.00" T | Kabupaten Raja Ampat, Provinsi Papua Barat Daya |
| Len, Pulau                                 |   | Pulau          | 01°06'11.04" S<br>131°05'05.85" T | Kabupaten Raja Ampat, Provinsi Papua Barat Daya |
| Leng Balao, Pulau                          |   | Pulau          | 00°09'35.88" U<br>130°01'13.71" T | Kabupaten Raja Ampat, Provinsi Papua Barat Daya |
| Leng Ganan, Pulau                          |   | Pulau          | 00°09'38.23" U<br>130°01'04.77" T | Kabupaten Raja Ampat, Provinsi Papua Barat Daya |
| Lenggelaang Peley, Pulau                   |   | Pulau          | 00°09'39.63" U<br>130°01'13.21" T | Kabupaten Raja Ampat, Provinsi Papua Barat Daya |
| Lenggelaang, Pulau                         |   | Pulau          | 00°09'55.32" U<br>130°01'08.82" T | Kabupaten Raja Ampat, Provinsi Papua Barat Daya |
| Lengkalogos Kapatcol Kacuo Yeflapy, Pulau  | Pulau Lengkalogos Kapatcolkacuo Yeflapy   | Pulau          | 01°58'06.16" S<br>130°29'50.02" T | Kabupaten Raja Ampat, Provinsi Papua Barat Daya |
| Lengkalogos Kapatcol Katem Yasancao, Pulau | Pulau Lengkalogos-kapatcol Katem Yasancao | Pulau          | 01°58'00.71" S<br>130°29'35.03" T | Kabupaten Raja Ampat, Provinsi Papua Barat Daya |

| Nama Rupabumi                                | Nama Lain  | Unsur Rupabumi | Koordinat                         | Keterangan Wilayah                                 |
|--|--|----------------|-----------------------------------|--|
| Lengkalogos Kapatcol Lu Yasancao, Pulau      | Pulau<br>Lenkalogskapatcol<br>Lu Yasancao        | Pulau          | 01°58'02.52" S<br>130°29'38.76" T | Kabupaten Raja Ampat, Provinsi<br>Papua Barat Daya |
| Lengkalogos Masoskatem Tololya, Pulau        |  | Pulau          | 01°57'59.99" S<br>130°29'52.81" T | Kabupaten Raja Ampat, Provinsi<br>Papua Barat Daya |
| Lengkalogos Masoslu Tololya, Pulau           |  | Pulau          | 01°58'00.14" S<br>130°29'53.14" T | Kabupaten Raja Ampat, Provinsi<br>Papua Barat Daya |
| Lengkalogos Masostol Tololya, Pulau          |  | Pulau          | 01°58'00.28" S<br>130°29'53.37" T | Kabupaten Raja Ampat, Provinsi<br>Papua Barat Daya |
| Lengkalogos Nikapatcol Tonafatabuo, Pulau    |  | Pulau          | 01°58'07.21" S<br>130°29'49.68" T | Kabupaten Raja Ampat, Provinsi<br>Papua Barat Daya |
| Lengkalogos Niyef Ganan Tonafatabuo, Pulau   | Pulau Lenkalogos<br>Niyefganan<br>Tonafatabuo    | Pulau          | 01°58'05.49" S<br>130°29'30.40" T | Kabupaten Raja Ampat, Provinsi<br>Papua Barat Daya |
| Lengkalogos Niyef Kacuo Palyasancao, Pulau   | Pulau Lengkalogos<br>Niyefkacuo<br>Palyasancao   | Pulau          | 01°58'08.69" S<br>130°29'32.75" T | Kabupaten Raja Ampat, Provinsi<br>Papua Barat Daya |
| Lengkalogos Niyef Pale Palyasancao, Pulau    | Pulau Lengkalogos<br>Niyefpale<br>Palyasancao    | Pulau          | 01°58'07.01" S<br>130°29'25.58" T | Kabupaten Raja Ampat, Provinsi<br>Papua Barat Daya |
| Lengkalogos Niyef Tololya, Pulau             |  | Pulau          | 01°58'00.59" S<br>130°29'49.76" T | Kabupaten Raja Ampat, Provinsi<br>Papua Barat Daya |
| Lengkalogos Yef Pale Tololya, Pulau          | Pulau Lengkalogos<br>Yefpale Tololya             | Pulau          | 01°58'12.51" S<br>130°29'42.24" T | Kabupaten Raja Ampat, Provinsi<br>Papua Barat Daya |
| Lengkalogos Yef Tonayata, Pulau              |  | Pulau          | 01°57'56.54" S<br>130°29'44.81" T | Kabupaten Raja Ampat, Provinsi<br>Papua Barat Daya |
| Lengketo, Yef                                |  | Pulau          | 00°10'00.52" U<br>130°01'11.03" T | Kabupaten Raja Ampat, Provinsi<br>Papua Barat Daya |
| Lenkafal Atsa, Pulau                         |  | Pulau          | 01°59'21.01" S<br>130°33'54.00" T | Kabupaten Raja Ampat, Provinsi<br>Papua Barat Daya |
| Lenkafal Fat, Pulau                          |  | Pulau          | 01°59'29.84" S<br>130°34'31.13" T | Kabupaten Raja Ampat, Provinsi<br>Papua Barat Daya |
| Lenkafal Fit, Pulau                          |  | Pulau          | 01°59'56.22" S<br>130°35'43.79" T | Kabupaten Raja Ampat, Provinsi<br>Papua Barat Daya |
| Lenkafal Lalel Toleya, Pulau                 |  | Pulau          | 01°59'25.23" S<br>130°34'12.86" T | Kabupaten Raja Ampat, Provinsi<br>Papua Barat Daya |
| Lenkafal Lim, Pulau                          |  | Pulau          | 01°59'54.14" S<br>130°35'12.29" T | Kabupaten Raja Ampat, Provinsi<br>Papua Barat Daya |
| Lenkafal Lu, Pulau                           |  | Pulau          | 01°59'39.69" S<br>130°34'04.04" T | Kabupaten Raja Ampat, Provinsi<br>Papua Barat Daya |
| Lenkafal Nikapatcol Kacuo Tobatanlapy, Pulau | Pulau Lenkafal<br>Nikapatcolkacuo<br>Tobatanlapy | Pulau          | 01°59'44.29" S<br>130°34'42.20" T | Kabupaten Raja Ampat, Provinsi<br>Papua Barat Daya |
| Lenkafal Nikapatcol Pallasancaya, Pulau      |  | Pulau          | 01°59'35.90" S<br>130°34'36.95" T | Kabupaten Raja Ampat, Provinsi<br>Papua Barat Daya |
| Lenkafal Nikapatcol Topaletololya, Pulau     |  | Pulau          | 01°59'45.56" S<br>130°34'41.87" T | Kabupaten Raja Ampat, Provinsi<br>Papua Barat Daya |
| Lenkafal Nikapatcol Totipnatao, Pulau        |  | Pulau          | 01°59'44.09" S<br>130°34'52.29" T | Kabupaten Raja Ampat, Provinsi<br>Papua Barat Daya |
| Lenkafal Niyef Ganan Tololya, Pulau          | Pulau Lenkafal<br>Niyefganan Tololya             | Pulau          | 01°59'40.85" S<br>130°34'58.86" T | Kabupaten Raja Ampat, Provinsi<br>Papua Barat Daya |
| Lenkafal Niyef Pale Tololya, Pulau           |  | Pulau          | 01°59'42.42" S<br>130°35'00.43" T | Kabupaten Raja Ampat, Provinsi<br>Papua Barat Daya |
| Lenkafal Niyef Tolenya, Pulau                |  | Pulau          | 01°59'55.83" S<br>130°35'08.43" T | Kabupaten Raja Ampat, Provinsi<br>Papua Barat Daya |
| Lenkafal Niyef Tomulya, Pulau                |  | Pulau          | 01°59'41.88" S<br>130°35'04.44" T | Kabupaten Raja Ampat, Provinsi<br>Papua Barat Daya |



| Nama Rupabumi                             | Nama Lain                           | Unsur Rupabumi | Koordinat                         | Keterangan Wilayah                              |
|---|-------------------------------------|----------------|-----------------------------------|---|
| Lenkafal Tol, Pulau                       |                                     | Pulau          | 01°59'35.47" S<br>130°34'25.52" T | Kabupaten Raja Ampat, Provinsi Papua Barat Daya |
| Lenkafal Wonom, Pulau                     |                                     | Pulau          | 01°59'52.25" S<br>130°35'40.39" T | Kabupaten Raja Ampat, Provinsi Papua Barat Daya |
| Lenkafal, Pulau                           |                                     | Pulau          | 01°59'59.99" S<br>130°34'21.75" T | Kabupaten Raja Ampat, Provinsi Papua Barat Daya |
| Lenkalogos Atsa, Pulau                    |                                     | Pulau          | 01°58'20.48" S<br>130°29'26.74" T | Kabupaten Raja Ampat, Provinsi Papua Barat Daya |
| Lenkalogos Fat, Pulau                     |                                     | Pulau          | 01°58'29.62" S<br>130°29'38.08" T | Kabupaten Raja Ampat, Provinsi Papua Barat Daya |
| Lenkalogos Fat, Pulau                     |                                     | Pulau          | 02°09'00.91" S<br>130°13'19.16" T | Kabupaten Raja Ampat, Provinsi Papua Barat Daya |
| Lenkalogos Fit, Pulau                     |                                     | Pulau          | 01°58'50.90" S<br>130°29'31.34" T | Kabupaten Raja Ampat, Provinsi Papua Barat Daya |
| Lenkalogos Lim, Pulau                     |                                     | Pulau          | 01°58'34.96" S<br>130°29'36.75" T | Kabupaten Raja Ampat, Provinsi Papua Barat Daya |
| Lenkalogos Lim, Pulau                     |                                     | Pulau          | 02°08'57.08" S<br>130°13'19.34" T | Kabupaten Raja Ampat, Provinsi Papua Barat Daya |
| Lenkalogos Lu, Pulau                      |                                     | Pulau          | 01°58'26.36" S<br>130°29'29.26" T | Kabupaten Raja Ampat, Provinsi Papua Barat Daya |
| Lenkalogos Nikapatcolto Yasancopo, Pulau  |                                     | Pulau          | 01°58'26.73" S<br>130°30'28.05" T | Kabupaten Raja Ampat, Provinsi Papua Barat Daya |
| Lenkalogos Niyef To Istradpalolono, Pulau |                                     | Pulau          | 01°58'34.92" S<br>130°30'26.84" T | Kabupaten Raja Ampat, Provinsi Papua Barat Daya |
| Lenkalogos Si, Pulau                      |                                     | Pulau          | 01°59'07.12" S<br>130°29'35.08" T | Kabupaten Raja Ampat, Provinsi Papua Barat Daya |
| Lenkalogos Tol, Pulau                     |                                     | Pulau          | 01°58'23.31" S<br>130°29'34.03" T | Kabupaten Raja Ampat, Provinsi Papua Barat Daya |
| Lenkalogos Tol, Pulau                     |                                     | Pulau          | 02°09'04.25" S<br>130°13'15.30" T | Kabupaten Raja Ampat, Provinsi Papua Barat Daya |
| Lenkalogos Wal, Pulau                     |                                     | Pulau          | 01°58'53.95" S<br>130°29'37.72" T | Kabupaten Raja Ampat, Provinsi Papua Barat Daya |
| Lenkalogos Wonom, Pulau                   |                                     | Pulau          | 01°58'42.03" S<br>130°29'24.96" T | Kabupaten Raja Ampat, Provinsi Papua Barat Daya |
| Lenkalogos Wonom, Pulau                   |                                     | Pulau          | 02°09'06.69" S<br>130°13'26.53" T | Kabupaten Raja Ampat, Provinsi Papua Barat Daya |
| Lenkalogos Yef Pale Tolaleltao, Pulau     | Pulau Lenkalogos Yefpale Tolaleltao | Pulau          | 01°58'07.57" S<br>130°29'51.02" T | Kabupaten Raja Ampat, Provinsi Papua Barat Daya |
| Lenkalogos, Pulau                         |                                     | Pulau          | 01°58'02.63" S<br>130°29'28.72" T | Kabupaten Raja Ampat, Provinsi Papua Barat Daya |
| Lenmakana Atsa, Pulau                     |                                     | Pulau          | 01°58'36.80" S<br>130°30'38.37" T | Kabupaten Raja Ampat, Provinsi Papua Barat Daya |
| Lenmakana Fat, Pulau                      |                                     | Pulau          | 01°58'56.71" S<br>130°30'29.63" T | Kabupaten Raja Ampat, Provinsi Papua Barat Daya |
| Lenmakana Fit, Pulau                      |                                     | Pulau          | 01°58'57.06" S<br>130°30'52.33" T | Kabupaten Raja Ampat, Provinsi Papua Barat Daya |
| Lenmakana Ganan, Pulau                    |                                     | Pulau          | 02°08'46.18" S<br>130°10'40.86" T | Kabupaten Raja Ampat, Provinsi Papua Barat Daya |
| Lenmakana Kapatcol Kalawanat, Pulau       |                                     | Pulau          | 01°58'28.75" S<br>130°30'48.59" T | Kabupaten Raja Ampat, Provinsi Papua Barat Daya |
| Lenmakana Kapatcol Laleltole, Pulau       |                                     | Pulau          | 01°58'56.12" S<br>130°31'31.27" T | Kabupaten Raja Ampat, Provinsi Papua Barat Daya |
| Lenmakana Kapatcol Palyasancau, Pulau     |                                     | Pulau          | 01°58'41.14" S<br>130°30'42.23" T | Kabupaten Raja Ampat, Provinsi Papua Barat Daya |
| Lenmakana Kapatcol Toganan, Pulau         |                                     | Pulau          | 01°58'56.88" S<br>130°31'28.70" T | Kabupaten Raja Ampat, Provinsi Papua Barat Daya |



| Nama Rupabumi                              | Nama Lain | Unsur Rupabumi | Koordinat                         | Keterangan Wilayah                              |
|--|-----------|----------------|-----------------------------------|---|
| Lenmakana Kapatcol Tolaleftao, Pulau       |           | Pulau          | 01°58'34.12" S<br>130°30'43.11" T | Kabupaten Raja Ampat, Provinsi Papua Barat Daya |
| Lenmakana Kapatcol Tonafatabuo, Pulau      |           | Pulau          | 01°58'53.73" S<br>130°31'34.92" T | Kabupaten Raja Ampat, Provinsi Papua Barat Daya |
| Lenmakana Lafa, Pulau                      |           | Pulau          | 01°59'12.16" S<br>130°31'17.18" T | Kabupaten Raja Ampat, Provinsi Papua Barat Daya |
| Lenmakana Lafamaifat, Pulau                |           | Pulau          | 01°58'47.53" S<br>130°31'33.35" T | Kabupaten Raja Ampat, Provinsi Papua Barat Daya |
| Lenmakana Lafamaifit, Pulau                |           | Pulau          | 01°58'51.98" S<br>130°31'38.65" T | Kabupaten Raja Ampat, Provinsi Papua Barat Daya |
| Lenmakana Lafamailim, Pulau                |           | Pulau          | 01°58'57.32" S<br>130°31'29.34" T | Kabupaten Raja Ampat, Provinsi Papua Barat Daya |
| Lenmakana Lafamailu, Pulau                 |           | Pulau          | 01°59'16.01" S<br>130°31'26.97" T | Kabupaten Raja Ampat, Provinsi Papua Barat Daya |
| Lenmakana Lafamaisa, Pulau                 |           | Pulau          | 01°59'03.55" S<br>130°31'18.52" T | Kabupaten Raja Ampat, Provinsi Papua Barat Daya |
| Lenmakana Lafamaitol, Pulau                |           | Pulau          | 01°58'49.60" S<br>130°31'25.49" T | Kabupaten Raja Ampat, Provinsi Papua Barat Daya |
| Lenmakana Lafamaiwal, Pulau                |           | Pulau          | 01°59'08.00" S<br>130°31'45.07" T | Kabupaten Raja Ampat, Provinsi Papua Barat Daya |
| Lenmakana Lafamaiwonom, Pulau              |           | Pulau          | 01°59'02.81" S<br>130°31'36.46" T | Kabupaten Raja Ampat, Provinsi Papua Barat Daya |
| Lenmakana Lim, Pulau                       |           | Pulau          | 01°59'00.08" S<br>130°30'47.54" T | Kabupaten Raja Ampat, Provinsi Papua Barat Daya |
| Lenmakana Lu, Pulau                        |           | Pulau          | 01°58'43.32" S<br>130°30'41.50" T | Kabupaten Raja Ampat, Provinsi Papua Barat Daya |
| Lenmakana Nikapatcol Lentowaya, Pulau      |           | Pulau          | 01°58'38.48" S<br>130°30'34.44" T | Kabupaten Raja Ampat, Provinsi Papua Barat Daya |
| Lenmakana Nikapatcol To Istradtolea, Pulau |           | Pulau          | 01°58'56.84" S<br>130°31'33.21" T | Kabupaten Raja Ampat, Provinsi Papua Barat Daya |
| Lenmakana Nikapatcol Totiplapo, Pulau      |           | Pulau          | 01°58'45.84" S<br>130°30'43.08" T | Kabupaten Raja Ampat, Provinsi Papua Barat Daya |
| Lenmakana Nikapatcol Totiaptole, Pulau     |           | Pulau          | 01°58'46.40" S<br>130°30'41.55" T | Kabupaten Raja Ampat, Provinsi Papua Barat Daya |
| Lenmakana Nikapatcol Towasarau, Pulau      |           | Pulau          | 01°58'59.11" S<br>130°30'43.63" T | Kabupaten Raja Ampat, Provinsi Papua Barat Daya |
| Lenmakana Niyef Tololya, Pulau             |           | Pulau          | 01°58'34.74" S<br>130°31'01.26" T | Kabupaten Raja Ampat, Provinsi Papua Barat Daya |
| Lenmakana Niyefto Nafatabuo, Pulau         |           | Pulau          | 01°58'58.86" S<br>130°30'48.44" T | Kabupaten Raja Ampat, Provinsi Papua Barat Daya |
| Lenmakana Rapattipyah, Pulau               |           | Pulau          | 01°58'49.14" S<br>130°31'06.70" T | Kabupaten Raja Ampat, Provinsi Papua Barat Daya |
| Lenmakana Si, Pulau                        |           | Pulau          | 01°58'45.90" S<br>130°31'08.87" T | Kabupaten Raja Ampat, Provinsi Papua Barat Daya |
| Lenmakana Tol, Pulau                       |           | Pulau          | 01°58'49.17" S<br>130°30'42.79" T | Kabupaten Raja Ampat, Provinsi Papua Barat Daya |
| Lenmakana Wal, Pulau                       |           | Pulau          | 01°59'00.88" S<br>130°31'01.01" T | Kabupaten Raja Ampat, Provinsi Papua Barat Daya |
| Lenmakana Wonom, Pulau                     |           | Pulau          | 01°59'02.70" S<br>130°30'51.84" T | Kabupaten Raja Ampat, Provinsi Papua Barat Daya |
| Lenmakana Yefto Lennatau, Pulau            |           | Pulau          | 01°58'41.23" S<br>130°31'00.89" T | Kabupaten Raja Ampat, Provinsi Papua Barat Daya |
| Lenmakana Yefto Natatolea, Pulau           |           | Pulau          | 01°58'42.62" S<br>130°30'59.51" T | Kabupaten Raja Ampat, Provinsi Papua Barat Daya |
| Lenmakana Yefto Palolono, Pulau            |           | Pulau          | 01°58'36.36" S<br>130°30'57.13" T | Kabupaten Raja Ampat, Provinsi Papua Barat Daya |

| Nama Rupabumi                          | Nama Lain                            | Unsur Rupabumi | Koordinat                         | Keterangan Wilayah                              |
|--|--------------------------------------|----------------|-----------------------------------|---|
| Lenmakana, Pulau                       |                                      | Pulau          | 01°58'34.97" S<br>130°30'45.03" T | Kabupaten Raja Ampat, Provinsi Papua Barat Daya |
| Lenmakana, Pulau                       |                                      | Pulau          | 02°08'38.06" S<br>130°11'00.11" T | Kabupaten Raja Ampat, Provinsi Papua Barat Daya |
| Leo, Pulau                             |                                      | Pulau          | 02°01'53.39" S<br>130°01'00.57" T | Kabupaten Raja Ampat, Provinsi Papua Barat Daya |
| Lepisa Genan, Pulau                    |                                      | Pulau          | 00°21'17.70" S<br>130°35'17.75" T | Kabupaten Raja Ampat, Provinsi Papua Barat Daya |
| Lepisa Peley, Pulau                    |                                      | Pulau          | 00°21'21.59" S<br>130°35'12.21" T | Kabupaten Raja Ampat, Provinsi Papua Barat Daya |
| Lesi, Yef                              |                                      | Pulau          | 00°25'17.31" S<br>130°34'20.85" T | Kabupaten Raja Ampat, Provinsi Papua Barat Daya |
| Letcunut, Yef                          |                                      | Pulau          | 00°20'01.03" S<br>130°35'08.67" T | Kabupaten Raja Ampat, Provinsi Papua Barat Daya |
| Li Le, Pulau                           |                                      | Pulau          | 02°09'13.75" S<br>130°15'48.58" T | Kabupaten Raja Ampat, Provinsi Papua Barat Daya |
| Li Lol, Pulau                          |                                      | Pulau          | 02°09'23.96" S<br>130°15'48.28" T | Kabupaten Raja Ampat, Provinsi Papua Barat Daya |
| Li Palolon, Pulau                      |                                      | Pulau          | 02°09'22.64" S<br>130°15'53.41" T | Kabupaten Raja Ampat, Provinsi Papua Barat Daya |
| Li, Yef                                |                                      | Pulau          | 01°35'40.26" S<br>129°59'52.68" T | Kabupaten Raja Ampat, Provinsi Papua Barat Daya |
| Lil, Yef                               |                                      | Pulau          | 00°20'18.87" S<br>130°35'10.68" T | Kabupaten Raja Ampat, Provinsi Papua Barat Daya |
| Lil, Yef                               |                                      | Pulau          | 00°17'45.36" S<br>130°47'35.13" T | Kabupaten Raja Ampat, Provinsi Papua Barat Daya |
| Lin, Ef                                |                                      | Pulau          | 00°48'45.19" S<br>130°51'43.83" T | Kabupaten Raja Ampat, Provinsi Papua Barat Daya |
| Lio, Pulau                             |                                      | Pulau          | 01°04'27.44" S<br>131°14'27.04" T | Kabupaten Sorong, Provinsi Papua Barat Daya     |
| Lo, Yef                                |                                      | Pulau          | 00°08'31.82" S<br>130°25'04.33" T | Kabupaten Raja Ampat, Provinsi Papua Barat Daya |
| Loca Atsa, Pulau                       |                                      | Pulau          | 01°59'22.24" S<br>130°32'07.32" T | Kabupaten Raja Ampat, Provinsi Papua Barat Daya |
| Loca Fat, Pulau                        |                                      | Pulau          | 01°59'03.85" S<br>130°32'27.49" T | Kabupaten Raja Ampat, Provinsi Papua Barat Daya |
| Loca Lim, Pulau                        |                                      | Pulau          | 01°59'06.37" S<br>130°32'32.54" T | Kabupaten Raja Ampat, Provinsi Papua Barat Daya |
| Loca Lu, Pulau                         |                                      | Pulau          | 01°59'15.79" S<br>130°32'13.52" T | Kabupaten Raja Ampat, Provinsi Papua Barat Daya |
| Loca Tol, Pulau                        |                                      | Pulau          | 01°59'12.75" S<br>130°32'18.00" T | Kabupaten Raja Ampat, Provinsi Papua Barat Daya |
| Loca, Pulau                            |                                      | Pulau          | 01°59'29.66" S<br>130°32'16.81" T | Kabupaten Raja Ampat, Provinsi Papua Barat Daya |
| Locahni Kapatcol Loya Torapatle, Pulau | Pulau Locahni Kapatcol Loyatorapatle | Pulau          | 01°58'59.99" S<br>130°32'27.57" T | Kabupaten Raja Ampat, Provinsi Papua Barat Daya |
| Locahni Kapatcol To Nikaleketya, Pulau | Locahni Kapatcol Tonikaleketya       | Pulau          | 01°59'09.56" S<br>130°32'35.16" T | Kabupaten Raja Ampat, Provinsi Papua Barat Daya |
| Locahni Nikapatcol Tonatalolya, Pulau  |                                      | Pulau          | 01°58'58.77" S<br>130°32'35.58" T | Kabupaten Raja Ampat, Provinsi Papua Barat Daya |
| Locahni Yefto Nikaleketya, Pulau       |                                      | Pulau          | 01°58'57.59" S<br>130°32'25.32" T | Kabupaten Raja Ampat, Provinsi Papua Barat Daya |
| Locahni Yefto Palolono, Pulau          |                                      | Pulau          | 01°59'19.37" S<br>130°32'34.28" T | Kabupaten Raja Ampat, Provinsi Papua Barat Daya |

| Nama Rupabumi                        | Nama Lain | Unsur Rupabumi | Koordinat                         | Keterangan Wilayah                              |
|--------------------------------------|-----------|----------------|-----------------------------------|---|
| Locahni Yefto Wagalafo, Pulau        |           | Pulau          | 01°59'06.42" S<br>130°32'37.07" T | Kabupaten Raja Ampat, Provinsi Papua Barat Daya |
| Locahni Yefto Wasarau, Pulau         |           | Pulau          | 01°59'03.61" S<br>130°32'43.52" T | Kabupaten Raja Ampat, Provinsi Papua Barat Daya |
| Lof Bat, Pulau                       |           | Pulau          | 01°51'58.07" S<br>130°25'31.95" T | Kabupaten Raja Ampat, Provinsi Papua Barat Daya |
| Lofon, Pulau                         |           | Pulau          | 01°23'09.82" S<br>130°24'37.45" T | Kabupaten Raja Ampat, Provinsi Papua Barat Daya |
| Lojalintokalogos Les, Pulau          |           | Pulau          | 01°59'34.82" S<br>130°32'56.59" T | Kabupaten Raja Ampat, Provinsi Papua Barat Daya |
| Lojalintokalogos Lol, Pulau          |           | Pulau          | 01°59'31.34" S<br>130°32'56.71" T | Kabupaten Raja Ampat, Provinsi Papua Barat Daya |
| Lojalintokalogos Sawi, Pulau         |           | Pulau          | 01°59'31.60" S<br>130°33'06.13" T | Kabupaten Raja Ampat, Provinsi Papua Barat Daya |
| Lojalintokalogos, Pulau              |           | Pulau          | 01°59'36.72" S<br>130°32'47.09" T | Kabupaten Raja Ampat, Provinsi Papua Barat Daya |
| Lol, Yef                             |           | Pulau          | 00°10'03.36" U<br>130°01'19.86" T | Kabupaten Raja Ampat, Provinsi Papua Barat Daya |
| Lola, Yef                            |           | Pulau          | 00°10'32.62" U<br>130°00'27.99" T | Kabupaten Raja Ampat, Provinsi Papua Barat Daya |
| Lolaatmetem Lol, Pulau               |           | Pulau          | 00°22'55.52" S<br>130°35'21.30" T | Kabupaten Raja Ampat, Provinsi Papua Barat Daya |
| Lolaatmetem, Pulau                   |           | Pulau          | 00°22'56.94" S<br>130°35'14.88" T | Kabupaten Raja Ampat, Provinsi Papua Barat Daya |
| Lolabus, Pulau                       |           | Pulau          | 00°23'14.56" S<br>130°35'06.47" T | Kabupaten Raja Ampat, Provinsi Papua Barat Daya |
| Lolol, Yef                           |           | Pulau          | 00°17'35.04" S<br>130°47'15.95" T | Kabupaten Raja Ampat, Provinsi Papua Barat Daya |
| Lolow, Pulau                         |           | Pulau          | 00°01'15.64" S<br>130°25'52.30" T | Kabupaten Raja Ampat, Provinsi Papua Barat Daya |
| Los, Pulau                           |           | Pulau          | 00°06'11.53" S<br>130°11'24.26" T | Kabupaten Raja Ampat, Provinsi Papua Barat Daya |
| Loslos Kecil, Pulau                  |           | Pulau          | 01°15'45.59" S<br>130°36'40.29" T | Kabupaten Sorong, Provinsi Papua Barat Daya     |
| Loslos, Pulau                        |           | Pulau          | 01°15'44.16" S<br>130°36'24.82" T | Kabupaten Sorong, Provinsi Papua Barat Daya     |
| Lotala, Yef                          |           | Pulau          | 00°09'51.10" U<br>130°03'55.97" T | Kabupaten Raja Ampat, Provinsi Papua Barat Daya |
| Lou Pojei, Pulau                     |           | Pulau          | 01°52'02.79" S<br>130°25'40.09" T | Kabupaten Raja Ampat, Provinsi Papua Barat Daya |
| Lu Ganani, Yef                       |           | Pulau          | 00°08'23.46" S<br>130°40'54.45" T | Kabupaten Raja Ampat, Provinsi Papua Barat Daya |
| Lu Peley, Yef                        |           | Pulau          | 00°09'46.61" S<br>130°46'32.92" T | Kabupaten Raja Ampat, Provinsi Papua Barat Daya |
| Lu, Yef                              |           | Pulau          | 00°24'49.70" S<br>130°36'42.93" T | Kabupaten Raja Ampat, Provinsi Papua Barat Daya |
| Lu, Yef                              |           | Pulau          | 00°11'00.63" S<br>130°17'24.03" T | Kabupaten Raja Ampat, Provinsi Papua Barat Daya |
| Lu, Yef                              |           | Pulau          | 00°00'02.13" U<br>130°10'21.60" T | Kabupaten Raja Ampat, Provinsi Papua Barat Daya |
| Lucabano Les, Pulau                  |           | Pulau          | 01°59'00.02" S<br>130°31'53.91" T | Kabupaten Raja Ampat, Provinsi Papua Barat Daya |
| Lucabano Lol, Pulau                  |           | Pulau          | 01°58'54.21" S<br>130°31'57.23" T | Kabupaten Raja Ampat, Provinsi Papua Barat Daya |
| Lucapan Nikapatcolto Manyanin, Pulau |           | Pulau          | 01°58'57.69" S<br>130°31'35.19" T | Kabupaten Raja Ampat, Provinsi Papua Barat Daya |

| Nama Rupabumi                | Nama Lain | Unsur Rupabumi | Koordinat                         | Keterangan Wilayah                              |
|------------------------------|-----------|----------------|-----------------------------------|---|
| Lugo Kecil, Pulau            |           | Pulau          | 01°24'00.87" S<br>130°57'19.26" T | Kabupaten Sorong, Provinsi Papua Barat Daya     |
| Lugo, Pulau                  |           | Pulau          | 01°23'42.10" S<br>130°57'40.81" T | Kabupaten Sorong, Provinsi Papua Barat Daya     |
| Luk Ganan, Yef               |           | Pulau          | 00°24'50.85" S<br>130°36'04.42" T | Kabupaten Raja Ampat, Provinsi Papua Barat Daya |
| Luk Pele, Yef                |           | Pulau          | 00°24'48.83" S<br>130°36'03.44" T | Kabupaten Raja Ampat, Provinsi Papua Barat Daya |
| Lum, Pulau                   |           | Pulau          | 01°51'50.87" S<br>129°43'22.38" T | Kabupaten Raja Ampat, Provinsi Papua Barat Daya |
| Lumalol, Pulau               |           | Pulau          | 01°46'49.72" S<br>129°43'16.36" T | Kabupaten Raja Ampat, Provinsi Papua Barat Daya |
| Lusya, Pulau                 |           | Pulau          | 01°19'58.18" S<br>130°43'16.34" T | Kabupaten Sorong, Provinsi Papua Barat Daya     |
| Lutlapo, Yef                 |           | Pulau          | 00°19'21.94" S<br>130°41'30.99" T | Kabupaten Raja Ampat, Provinsi Papua Barat Daya |
| Lutulolo Ganan, Pulau        |           | Pulau          | 00°18'25.03" S<br>130°37'33.43" T | Kabupaten Raja Ampat, Provinsi Papua Barat Daya |
| Lutulolo Palay, Pulau        |           | Pulau          | 00°18'22.02" S<br>130°37'29.13" T | Kabupaten Raja Ampat, Provinsi Papua Barat Daya |
| Lutulolo Pat, Pulau          |           | Pulau          | 00°18'27.64" S<br>130°37'38.34" T | Kabupaten Raja Ampat, Provinsi Papua Barat Daya |
| Lutulolo, Pulau              |           | Pulau          | 00°18'25.93" S<br>130°37'47.92" T | Kabupaten Raja Ampat, Provinsi Papua Barat Daya |
| Luyun, Yef                   |           | Pulau          | 00°18'21.51" S<br>130°36'44.36" T | Kabupaten Raja Ampat, Provinsi Papua Barat Daya |
| Maabel Ai Lu, Pulau          |           | Pulau          | 01°56'59.52" S<br>130°25'19.49" T | Kabupaten Raja Ampat, Provinsi Papua Barat Daya |
| Maabel Ai Tol, Pulau         |           | Pulau          | 01°57'04.25" S<br>130°25'17.19" T | Kabupaten Raja Ampat, Provinsi Papua Barat Daya |
| Maabel Katem, Pulau          |           | Pulau          | 01°57'01.82" S<br>130°25'27.99" T | Kabupaten Raja Ampat, Provinsi Papua Barat Daya |
| Macu Genan, Yef              |           | Pulau          | 00°09'38.13" U<br>130°01'41.03" T | Kabupaten Raja Ampat, Provinsi Papua Barat Daya |
| Macu, Yef                    |           | Pulau          | 00°09'40.52" U<br>130°01'35.32" T | Kabupaten Raja Ampat, Provinsi Papua Barat Daya |
| Mafor Sawi, Pulau            |           | Pulau          | 01°59'28.65" S<br>130°24'50.36" T | Kabupaten Raja Ampat, Provinsi Papua Barat Daya |
| Mafor, Pulau                 |           | Pulau          | 01°59'24.60" S<br>130°24'45.28" T | Kabupaten Raja Ampat, Provinsi Papua Barat Daya |
| Maga, Pulau                  |           | Pulau          | 02°03'42.07" S<br>130°26'03.16" T | Kabupaten Raja Ampat, Provinsi Papua Barat Daya |
| Maiyefun Untuyo Ganan, Pulau |           | Pulau          | 00°18'42.98" S<br>130°37'52.78" T | Kabupaten Raja Ampat, Provinsi Papua Barat Daya |
| Maiyefun Untuyo Palay, Pulau |           | Pulau          | 00°18'38.72" S<br>130°37'58.44" T | Kabupaten Raja Ampat, Provinsi Papua Barat Daya |
| Majimfemen, Pulau            |           | Pulau          | 01°46'18.75" S<br>130°28'42.28" T | Kabupaten Raja Ampat, Provinsi Papua Barat Daya |
| Makmak, Pulau                |           | Pulau          | 01°07'14.30" S<br>131°12'50.93" T | Kabupaten Sorong, Provinsi Papua Barat Daya     |
| Malamba Ganan, Pulau         |           | Pulau          | 01°39'52.04" S<br>129°59'37.93" T | Kabupaten Raja Ampat, Provinsi Papua Barat Daya |
| Malamba Pale, Pulau          |           | Pulau          | 01°39'29.61" S<br>129°59'53.41" T | Kabupaten Raja Ampat, Provinsi Papua Barat Daya |
| Malass, Yef                  |           | Pulau          | 00°05'59.06" S<br>130°41'27.27" T | Kabupaten Raja Ampat, Provinsi Papua Barat Daya |

| Nama Rupabumi               | Nama Lain                 | Unsur Rupabumi | Koordinat                         | Keterangan Wilayah                              |
|-----------------------------|---------------------------|----------------|-----------------------------------|---|
| Malekpon Ai Fat, Pulau      |                           | Pulau          | 01°57'15.73" S<br>130°24'39.76" T | Kabupaten Raja Ampat, Provinsi Papua Barat Daya |
| Malekpon Ai Fit, Pulau      |                           | Pulau          | 01°57'32.19" S<br>130°24'37.91" T | Kabupaten Raja Ampat, Provinsi Papua Barat Daya |
| Malekpon Ai Lafa, Pulau     |                           | Pulau          | 01°57'31.83" S<br>130°24'23.15" T | Kabupaten Raja Ampat, Provinsi Papua Barat Daya |
| Malekpon Ai Lim, Pulau      |                           | Pulau          | 01°57'16.21" S<br>130°24'40.66" T | Kabupaten Raja Ampat, Provinsi Papua Barat Daya |
| Malekpon Ai Lu, Pulau       |                           | Pulau          | 01°57'08.07" S<br>130°24'47.25" T | Kabupaten Raja Ampat, Provinsi Papua Barat Daya |
| Malekpon Ai Sa, Pulau       |                           | Pulau          | 01°57'01.52" S<br>130°24'48.68" T | Kabupaten Raja Ampat, Provinsi Papua Barat Daya |
| Malekpon Ai Si, Pulau       |                           | Pulau          | 01°57'33.48" S<br>130°24'26.84" T | Kabupaten Raja Ampat, Provinsi Papua Barat Daya |
| Malekpon Ai Tol, Pulau      |                           | Pulau          | 01°57'12.52" S<br>130°24'40.07" T | Kabupaten Raja Ampat, Provinsi Papua Barat Daya |
| Malekpon Ai Wonom, Pulau    |                           | Pulau          | 01°57'30.50" S<br>130°24'43.67" T | Kabupaten Raja Ampat, Provinsi Papua Barat Daya |
| Malekpon Ja Ma Fat, Pulau   | Pulau Malekpon Jama Fat   | Pulau          | 01°57'05.01" S<br>130°24'38.81" T | Kabupaten Raja Ampat, Provinsi Papua Barat Daya |
| Malekpon Ja Ma Fit, Pulau   | Pulau Malekpon Jama Fit   | Pulau          | 01°56'59.10" S<br>130°24'43.40" T | Kabupaten Raja Ampat, Provinsi Papua Barat Daya |
| Malekpon Ja Ma Lim, Pulau   | Pulau Malekpon Jama Lim   | Pulau          | 01°57'02.31" S<br>130°24'41.99" T | Kabupaten Raja Ampat, Provinsi Papua Barat Daya |
| Malekpon Ja Ma Lu, Pulau    | Pulau Malekpon Jama Lu    | Pulau          | 01°57'15.42" S<br>130°24'35.28" T | Kabupaten Raja Ampat, Provinsi Papua Barat Daya |
| Malekpon Ja Ma Tem, Pulau   | Pulau Malekpon Jama Tem   | Pulau          | 01°57'20.45" S<br>130°24'35.11" T | Kabupaten Raja Ampat, Provinsi Papua Barat Daya |
| Malekpon Ja Ma Tol, Pulau   | Pulau Malekpon Jama Tol   | Pulau          | 01°57'11.04" S<br>130°24'35.93" T | Kabupaten Raja Ampat, Provinsi Papua Barat Daya |
| Malekpon Ja Ma Wal, Pulau   | Pulau Melakpon Jama Wal   | Pulau          | 01°56'57.27" S<br>130°24'42.32" T | Kabupaten Raja Ampat, Provinsi Papua Barat Daya |
| Malekpon Ja Ma Wonom, Pulau | Pulau Malekpon Jama Wonom | Pulau          | 01°57'02.51" S<br>130°24'39.56" T | Kabupaten Raja Ampat, Provinsi Papua Barat Daya |
| Maliwai Atsa, Pulau         |                           | Pulau          | 01°49'56.60" S<br>130°26'57.18" T | Kabupaten Raja Ampat, Provinsi Papua Barat Daya |
| Maliwai Fat, Pulau          |                           | Pulau          | 01°49'42.63" S<br>130°26'53.14" T | Kabupaten Raja Ampat, Provinsi Papua Barat Daya |
| Maliwai Fit, Pulau          |                           | Pulau          | 01°49'59.98" S<br>130°27'27.59" T | Kabupaten Raja Ampat, Provinsi Papua Barat Daya |
| Maliwai Lim, Pulau          |                           | Pulau          | 01°49'45.70" S<br>130°26'58.17" T | Kabupaten Raja Ampat, Provinsi Papua Barat Daya |
| Maliwai Lu, Pulau           |                           | Pulau          | 01°49'43.05" S<br>130°26'49.52" T | Kabupaten Raja Ampat, Provinsi Papua Barat Daya |
| Maliwai Si, Pulau           |                           | Pulau          | 01°50'02.90" S<br>130°27'29.21" T | Kabupaten Raja Ampat, Provinsi Papua Barat Daya |
| Maliwai Tol, Pulau          |                           | Pulau          | 01°49'46.91" S<br>130°26'59.65" T | Kabupaten Raja Ampat, Provinsi Papua Barat Daya |
| Maliwai Wal, Pulau          |                           | Pulau          | 01°50'04.58" S<br>130°27'24.67" T | Kabupaten Raja Ampat, Provinsi Papua Barat Daya |
| Maliwai Wonom, Pulau        |                           | Pulau          | 01°49'53.52" S<br>130°27'17.98" T | Kabupaten Raja Ampat, Provinsi Papua Barat Daya |
| Malman, Yef                 |                           | Pulau          | 00°08'39.68" U<br>130°04'51.62" T | Kabupaten Raja Ampat, Provinsi Papua Barat Daya |
| Mama Mon Minsiar, Pulau     |                           | Pulau          | 00°09'39.78" U<br>130°02'15.42" T | Kabupaten Raja Ampat, Provinsi Papua Barat Daya |

| Nama Rupabumi          | Nama Lain | Unsur Rupabumi | Koordinat                         | Keterangan Wilayah                              |
|------------------------|-----------|----------------|-----------------------------------|---|
| Mambarat, Meos         |           | Pulau          | 00°26'22.40" S<br>130°29'33.10" T | Kabupaten Raja Ampat, Provinsi Papua Barat Daya |
| Mambefat, Meos         |           | Pulau          | 00°28'53.58" S<br>130°36'18.67" T | Kabupaten Raja Ampat, Provinsi Papua Barat Daya |
| Mambenu, Meos          |           | Pulau          | 00°30'22.84" S<br>130°32'52.88" T | Kabupaten Raja Ampat, Provinsi Papua Barat Daya |
| Mambraku, Mios         |           | Pulau          | 00°34'12.28" S<br>130°16'18.22" T | Kabupaten Raja Ampat, Provinsi Papua Barat Daya |
| Mambraku, Pulau        |           | Pulau          | 00°19'36.24" S<br>131°04'05.63" T | Kabupaten Raja Ampat, Provinsi Papua Barat Daya |
| Mambrasar, Yef         |           | Pulau          | 01°14'55.82" S<br>129°40'45.00" T | Kabupaten Raja Ampat, Provinsi Papua Barat Daya |
| Mamkonkre, Meos        |           | Pulau          | 00°26'45.60" S<br>130°29'29.50" T | Kabupaten Raja Ampat, Provinsi Papua Barat Daya |
| Mamyaef, Yef           |           | Pulau          | 00°21'58.89" S<br>131°11'19.70" T | Kabupaten Raja Ampat, Provinsi Papua Barat Daya |
| Man, Yef               |           | Pulau          | 00°55'23.78" S<br>131°07'25.03" T | Kabupaten Raja Ampat, Provinsi Papua Barat Daya |
| Mana Genan, Yef        |           | Pulau          | 00°09'59.98" U<br>130°03'01.13" T | Kabupaten Raja Ampat, Provinsi Papua Barat Daya |
| Mana Morle, Yef        |           | Pulau          | 00°18'14.14" S<br>130°36'55.35" T | Kabupaten Raja Ampat, Provinsi Papua Barat Daya |
| Mana Morlul, Yef       |           | Pulau          | 00°18'12.85" S<br>130°36'53.09" T | Kabupaten Raja Ampat, Provinsi Papua Barat Daya |
| Mana, Yef              |           | Pulau          | 00°18'14.60" S<br>130°36'52.49" T | Kabupaten Raja Ampat, Provinsi Papua Barat Daya |
| Mana, Yef              |           | Pulau          | 00°10'03.31" U<br>130°03'04.31" T | Kabupaten Raja Ampat, Provinsi Papua Barat Daya |
| Manare, Pulau          |           | Pulau          | 00°16'42.42" S<br>130°19'12.09" T | Kabupaten Raja Ampat, Provinsi Papua Barat Daya |
| Manarui, Pulau         |           | Pulau          | 00°41'16.30" S<br>130°18'51.37" T | Kabupaten Raja Ampat, Provinsi Papua Barat Daya |
| Mandawaen, Meos        |           | Pulau          | 00°26'44.48" S<br>130°30'00.03" T | Kabupaten Raja Ampat, Provinsi Papua Barat Daya |
| Mandawan, Meos         |           | Pulau          | 00°46'05.22" S<br>130°51'39.04" T | Kabupaten Raja Ampat, Provinsi Papua Barat Daya |
| Mandidenef Fadu, Pulau |           | Pulau          | 00°35'54.21" U<br>131°07'24.60" T | Kabupaten Raja Ampat, Provinsi Papua Barat Daya |
| Mandidenef Mgun, Pulau |           | Pulau          | 00°35'57.92" U<br>131°07'26.04" T | Kabupaten Raja Ampat, Provinsi Papua Barat Daya |
| Mandidenef, Pulau      |           | Pulau          | 00°35'45.17" U<br>131°07'20.85" T | Kabupaten Raja Ampat, Provinsi Papua Barat Daya |
| Mandolipopo, Yef       |           | Pulau          | 00°09'38.18" U<br>130°03'57.68" T | Kabupaten Raja Ampat, Provinsi Papua Barat Daya |
| Mandun, Mios           |           | Pulau          | 00°37'35.99" U<br>131°07'08.56" T | Kabupaten Raja Ampat, Provinsi Papua Barat Daya |
| Mangau Poje Liu, Pulau |           | Pulau          | 01°56'35.81" S<br>130°22'42.53" T | Kabupaten Raja Ampat, Provinsi Papua Barat Daya |
| Mangau Poje Wai, Pulau |           | Pulau          | 01°56'06.31" S<br>130°22'30.91" T | Kabupaten Raja Ampat, Provinsi Papua Barat Daya |
| Mangewang, Yef         |           | Pulau          | 00°07'13.65" U<br>130°07'53.13" T | Kabupaten Raja Ampat, Provinsi Papua Barat Daya |
| Manggara, Mios         |           | Pulau          | 00°23'41.13" S<br>130°15'23.20" T | Kabupaten Raja Ampat, Provinsi Papua Barat Daya |
| Mangkawa, Meos         |           | Pulau          | 00°26'40.17" S<br>130°29'22.54" T | Kabupaten Raja Ampat, Provinsi Papua Barat Daya |

| Nama Rupabumi                   | Nama Lain | Unsur Rupabumi | Koordinat                         | Keterangan Wilayah                              |
|---------------------------------|-----------|----------------|-----------------------------------|---|
| Mangkawwa, Meos                 |           | Pulau          | 00°30'17.46" S<br>130°32'51.19" T | Kabupaten Raja Ampat, Provinsi Papua Barat Daya |
| Mangkinani, Pulau               |           | Pulau          | 00°45'26.20" S<br>130°06'40.89" T | Kabupaten Raja Ampat, Provinsi Papua Barat Daya |
| Mangkinsus, Pulau               |           | Pulau          | 00°19'35.06" S<br>131°04'29.11" T | Kabupaten Raja Ampat, Provinsi Papua Barat Daya |
| Mangkowit, Tapor                |           | Pulau          | 00°30'22.65" S<br>130°32'49.76" T | Kabupaten Raja Ampat, Provinsi Papua Barat Daya |
| Mangkringkring, Meos            |           | Pulau          | 00°20'20.11" S<br>130°35'29.19" T | Kabupaten Raja Ampat, Provinsi Papua Barat Daya |
| Mangkubre, Tapor                |           | Pulau          | 00°30'34.88" S<br>130°35'37.92" T | Kabupaten Raja Ampat, Provinsi Papua Barat Daya |
| Mangkawai, Yef                  |           | Pulau          | 00°19'20.08" S<br>130°41'16.29" T | Kabupaten Raja Ampat, Provinsi Papua Barat Daya |
| Manikaipopo Atsa, Pulau         |           | Pulau          | 01°57'57.31" S<br>130°27'41.26" T | Kabupaten Raja Ampat, Provinsi Papua Barat Daya |
| Manikaipopo Fat, Pulau          |           | Pulau          | 01°57'33.21" S<br>130°27'06.82" T | Kabupaten Raja Ampat, Provinsi Papua Barat Daya |
| Manikaipopo Fit, Pulau          |           | Pulau          | 01°57'36.83" S<br>130°26'54.82" T | Kabupaten Raja Ampat, Provinsi Papua Barat Daya |
| Manikaipopo Lafa, Pulau         |           | Pulau          | 01°57'41.38" S<br>130°26'49.24" T | Kabupaten Raja Ampat, Provinsi Papua Barat Daya |
| Manikaipopo Lafamaifat, Pulau   |           | Pulau          | 01°57'40.46" S<br>130°26'34.05" T | Kabupaten Raja Ampat, Provinsi Papua Barat Daya |
| Manikaipopo Lafamailim, Pulau   |           | Pulau          | 01°57'52.11" S<br>130°26'32.29" T | Kabupaten Raja Ampat, Provinsi Papua Barat Daya |
| Manikaipopo Lafamailu, Pulau    |           | Pulau          | 01°57'10.33" S<br>130°26'33.13" T | Kabupaten Raja Ampat, Provinsi Papua Barat Daya |
| Manikaipopo Lafamaisa, Pulau    |           | Pulau          | 01°57'08.80" S<br>130°26'38.36" T | Kabupaten Raja Ampat, Provinsi Papua Barat Daya |
| Manikaipopo Lafamaitol, Pulau   |           | Pulau          | 01°57'39.42" S<br>130°26'38.63" T | Kabupaten Raja Ampat, Provinsi Papua Barat Daya |
| Manikaipopo Lafamaiwonom, Pulau |           | Pulau          | 01°57'11.80" S<br>130°27'45.19" T | Kabupaten Raja Ampat, Provinsi Papua Barat Daya |
| Manikaipopo Lim, Pulau          |           | Pulau          | 01°57'28.55" S<br>130°27'03.20" T | Kabupaten Raja Ampat, Provinsi Papua Barat Daya |
| Manikaipopo Lu, Pulau           |           | Pulau          | 01°57'43.24" S<br>130°27'34.43" T | Kabupaten Raja Ampat, Provinsi Papua Barat Daya |
| Manikaipopo Si, Pulau           |           | Pulau          | 01°57'53.38" S<br>130°27'02.89" T | Kabupaten Raja Ampat, Provinsi Papua Barat Daya |
| Manikaipopo Tol, Pulau          |           | Pulau          | 01°57'38.90" S<br>130°27'11.89" T | Kabupaten Raja Ampat, Provinsi Papua Barat Daya |
| Manikaipopo Wal, Pulau          |           | Pulau          | 01°57'44.90" S<br>130°26'53.48" T | Kabupaten Raja Ampat, Provinsi Papua Barat Daya |
| Manikaipopo Wonom, Pulau        |           | Pulau          | 01°57'27.62" S<br>130°26'57.82" T | Kabupaten Raja Ampat, Provinsi Papua Barat Daya |
| Manikaipopo, Pulau              |           | Pulau          | 01°57'49.14" S<br>130°27'21.92" T | Kabupaten Raja Ampat, Provinsi Papua Barat Daya |
| Manikayipopo, Pulau             |           | Pulau          | 01°58'07.93" S<br>130°27'27.60" T | Kabupaten Raja Ampat, Provinsi Papua Barat Daya |
| Manil Genan Atsa, Yef           |           | Pulau          | 00°18'15.96" S<br>130°53'45.63" T | Kabupaten Raja Ampat, Provinsi Papua Barat Daya |
| Manil Genan Lu, Yef             |           | Pulau          | 00°18'16.54" S<br>130°53'46.76" T | Kabupaten Raja Ampat, Provinsi Papua Barat Daya |
| Manil Genan Tol, Yef            |           | Pulau          | 00°18'16.92" S<br>130°53'46.93" T | Kabupaten Raja Ampat, Provinsi Papua Barat Daya |



| Nama Rupabumi             | Nama Lain | Unsur Rupabumi | Koordinat                         | Keterangan Wilayah                              |
|---------------------------|-----------|----------------|-----------------------------------|---|
| Manil Genan, Yef          |           | Pulau          | 00°18'14.71" S<br>130°54'01.35" T | Kabupaten Raja Ampat, Provinsi Papua Barat Daya |
| Manil, Yef                |           | Pulau          | 00°18'20.11" S<br>130°54'09.16" T | Kabupaten Raja Ampat, Provinsi Papua Barat Daya |
| Manilmap, Yef             |           | Pulau          | 00°10'24.23" U<br>130°02'14.51" T | Kabupaten Raja Ampat, Provinsi Papua Barat Daya |
| Maningker, Pulau          |           | Pulau          | 00°34'12.15" S<br>130°16'11.43" T | Kabupaten Raja Ampat, Provinsi Papua Barat Daya |
| Manjau Besar, Yef         |           | Pulau          | 00°55'14.29" S<br>131°15'50.24" T | Kota Sorong, Provinsi Papua Barat Daya          |
| Manjau Kecil, Yef         |           | Pulau          | 00°55'06.75" S<br>131°15'41.63" T | Kota Sorong, Provinsi Papua Barat Daya          |
| Manmutahiniyef Lol, Pulau |           | Pulau          | 00°25'05.98" S<br>130°34'26.92" T | Kabupaten Raja Ampat, Provinsi Papua Barat Daya |
| Manmutahiniyef, Pulau     |           | Pulau          | 00°25'12.95" S<br>130°34'17.35" T | Kabupaten Raja Ampat, Provinsi Papua Barat Daya |
| Manmutahiniyef, Pulau     |           | Pulau          | 00°25'09.81" S<br>130°34'20.75" T | Kabupaten Raja Ampat, Provinsi Papua Barat Daya |
| Mann, Yef                 |           | Pulau          | 00°09'54.24" U<br>130°01'26.87" T | Kabupaten Raja Ampat, Provinsi Papua Barat Daya |
| Manorom, Pulau            |           | Pulau          | 00°01'41.05" U<br>130°53'16.08" T | Kabupaten Raja Ampat, Provinsi Papua Barat Daya |
| Mansawan, Pulau           |           | Pulau          | 01°42'05.89" S<br>129°57'18.36" T | Kabupaten Raja Ampat, Provinsi Papua Barat Daya |
| Manselo, Pulau            |           | Pulau          | 00°13'02.32" S<br>130°16'30.40" T | Kabupaten Raja Ampat, Provinsi Papua Barat Daya |
| Mansinem Iba, Pulau       |           | Pulau          | 00°35'52.17" U<br>131°07'26.39" T | Kabupaten Raja Ampat, Provinsi Papua Barat Daya |
| Mansinem Mgun, Pulau      |           | Pulau          | 00°35'50.52" U<br>131°07'27.91" T | Kabupaten Raja Ampat, Provinsi Papua Barat Daya |
| Mansinem, Pulau           |           | Pulau          | 00°35'51.60" U<br>131°07'28.15" T | Kabupaten Raja Ampat, Provinsi Papua Barat Daya |
| Mansorom, Pulau           |           | Pulau          | 00°36'02.97" U<br>131°07'26.51" T | Kabupaten Raja Ampat, Provinsi Papua Barat Daya |
| Mansorom, Pulau           |           | Pulau          | 00°20'39.01" S<br>131°00'58.38" T | Kabupaten Raja Ampat, Provinsi Papua Barat Daya |
| Mansuar, Pulau            |           | Pulau          | 00°35'09.26" S<br>130°36'08.60" T | Kabupaten Raja Ampat, Provinsi Papua Barat Daya |
| Mantobi, Pulau            |           | Pulau          | 02°07'26.83" S<br>130°26'14.01" T | Kabupaten Raja Ampat, Provinsi Papua Barat Daya |
| Mantorom Bonday, Meos     |           | Pulau          | 00°31'01.30" S<br>130°35'16.27" T | Kabupaten Raja Ampat, Provinsi Papua Barat Daya |
| Mantorom Fandu, Meos      |           | Pulau          | 00°31'01.90" S<br>130°35'18.11" T | Kabupaten Raja Ampat, Provinsi Papua Barat Daya |
| Mantorom Munde, Meos      |           | Pulau          | 00°31'03.43" S<br>130°35'18.43" T | Kabupaten Raja Ampat, Provinsi Papua Barat Daya |
| Manwenbesapi, Pulau       |           | Pulau          | 00°20'46.03" S<br>131°02'17.59" T | Kabupaten Raja Ampat, Provinsi Papua Barat Daya |
| Manyow, Pulau             |           | Pulau          | 00°47'04.38" S<br>131°20'43.08" T | Kota Sorong, Provinsi Papua Barat Daya          |
| Mapunlo, Pulau            |           | Pulau          | 01°43'08.23" S<br>130°05'12.03" T | Kabupaten Raja Ampat, Provinsi Papua Barat Daya |
| Mara, Yef                 |           | Pulau          | 00°08'24.73" S<br>130°24'42.25" T | Kabupaten Raja Ampat, Provinsi Papua Barat Daya |
| Mara, Yef                 |           | Pulau          | 02°01'57.48" S<br>130°16'57.99" T | Kabupaten Raja Ampat, Provinsi Papua Barat Daya |



| Nama Rupabumi           | Nama Lain | Unsur Rupabumi | Koordinat                         | Keterangan Wilayah                              |
|-------------------------|-----------|----------------|-----------------------------------|---|
| Mara, Yef               |           | Pulau          | 02°02'27.62" S<br>130°16'40.86" T | Kabupaten Raja Ampat, Provinsi Papua Barat Daya |
| Maraplapo, Yef          |           | Pulau          | 00°10'08.79" U<br>130°03'21.59" T | Kabupaten Raja Ampat, Provinsi Papua Barat Daya |
| Maresen, Yef            |           | Pulau          | 02°00'41.10" S<br>130°19'15.31" T | Kabupaten Raja Ampat, Provinsi Papua Barat Daya |
| Marman Iba, Pulau       |           | Pulau          | 01°11'37.86" S<br>129°23'25.10" T | Kabupaten Raja Ampat, Provinsi Papua Barat Daya |
| Marmar Mgun, Pulau      |           | Pulau          | 01°11'05.52" S<br>129°24'52.11" T | Kabupaten Raja Ampat, Provinsi Papua Barat Daya |
| Mas Mili, Pulau         |           | Pulau          | 00°46'52.86" S<br>131°21'20.16" T | Kota Sorong, Provinsi Papua Barat Daya          |
| Masalipale, Yef         |           | Pulau          | 00°15'56.45" S<br>130°53'03.54" T | Kabupaten Raja Ampat, Provinsi Papua Barat Daya |
| Masigi, Pulau           |           | Pulau          | 01°08'16.73" S<br>131°04'24.29" T | Kabupaten Raja Ampat, Provinsi Papua Barat Daya |
| Mat, Yef                |           | Pulau          | 00°21'13.84" S<br>130°11'50.24" T | Kabupaten Raja Ampat, Provinsi Papua Barat Daya |
| Matan, Pulau            |           | Pulau          | 00°57'19.91" S<br>131°08'55.97" T | Kabupaten Raja Ampat, Provinsi Papua Barat Daya |
| Mate Atsa, Pulau        |           | Pulau          | 02°07'31.66" S<br>130°24'04.76" T | Kabupaten Raja Ampat, Provinsi Papua Barat Daya |
| Mate Fat, Pulau         |           | Pulau          | 02°07'32.48" S<br>130°24'24.84" T | Kabupaten Raja Ampat, Provinsi Papua Barat Daya |
| Mate Ganan, Pulau       |           | Pulau          | 02°07'05.88" S<br>130°23'42.94" T | Kabupaten Raja Ampat, Provinsi Papua Barat Daya |
| Mate Lim, Pulau         |           | Pulau          | 02°07'33.50" S<br>130°24'29.62" T | Kabupaten Raja Ampat, Provinsi Papua Barat Daya |
| Mate Lu, Pulau          |           | Pulau          | 02°07'27.46" S<br>130°24'11.28" T | Kabupaten Raja Ampat, Provinsi Papua Barat Daya |
| Mate Pale, Pulau        |           | Pulau          | 02°07'32.45" S<br>130°23'04.18" T | Kabupaten Raja Ampat, Provinsi Papua Barat Daya |
| Mate Tol, Pulau         |           | Pulau          | 02°07'27.79" S<br>130°24'14.63" T | Kabupaten Raja Ampat, Provinsi Papua Barat Daya |
| Matekatcol, Pulau       |           | Pulau          | 02°07'27.80" S<br>130°23'38.95" T | Kabupaten Raja Ampat, Provinsi Papua Barat Daya |
| Matmutmulkario, Pulau   |           | Pulau          | 00°23'44.50" S<br>130°36'53.08" T | Kabupaten Raja Ampat, Provinsi Papua Barat Daya |
| Matob, Pulau            |           | Pulau          | 00°18'16.71" S<br>130°53'46.14" T | Kabupaten Raja Ampat, Provinsi Papua Barat Daya |
| Matte Kalanwuy, Pulau   |           | Pulau          | 02°07'31.94" S<br>130°22'23.67" T | Kabupaten Raja Ampat, Provinsi Papua Barat Daya |
| Matte Yef Dempu, Pulau  |           | Pulau          | 02°07'25.72" S<br>130°24'07.88" T | Kabupaten Raja Ampat, Provinsi Papua Barat Daya |
| Matte Yef Kacano, Pulau |           | Pulau          | 02°07'28.14" S<br>130°24'15.89" T | Kabupaten Raja Ampat, Provinsi Papua Barat Daya |
| Matumol, Yef            |           | Pulau          | 00°10'34.01" U<br>130°00'15.81" T | Kabupaten Raja Ampat, Provinsi Papua Barat Daya |
| Mau, Pulau              |           | Pulau          | 00°12'05.09" S<br>130°13'22.52" T | Kabupaten Raja Ampat, Provinsi Papua Barat Daya |
| Mau, Yef                |           | Pulau          | 00°10'17.69" U<br>130°03'20.06" T | Kabupaten Raja Ampat, Provinsi Papua Barat Daya |
| MaunyoSol, Pulau        |           | Pulau          | 00°24'55.00" S<br>130°36'09.81" T | Kabupaten Raja Ampat, Provinsi Papua Barat Daya |
| Mavala, Pulau           |           | Pulau          | 01°42'56.67" S<br>129°56'48.95" T | Kabupaten Raja Ampat, Provinsi Papua Barat Daya |

| Nama Rupabumi                        | Nama Lain                        | Unsur Rupabumi | Koordinat                         | Keterangan Wilayah                              |
|--------------------------------------|----------------------------------|----------------|-----------------------------------|---|
| Mawi, Yef                            |                                  | Pulau          | 00°08'28.57" U<br>130°03'43.47" T | Kabupaten Raja Ampat, Provinsi Papua Barat Daya |
| Maya, Yef                            |                                  | Pulau          | 00°23'34.30" S<br>130°16'44.09" T | Kabupaten Raja Ampat, Provinsi Papua Barat Daya |
| Mayef, Pulau                         |                                  | Pulau          | 00°19'09.35" S<br>130°40'09.22" T | Kabupaten Raja Ampat, Provinsi Papua Barat Daya |
| Mayepunuk, Pulau                     |                                  | Pulau          | 00°18'40.77" S<br>130°36'32.33" T | Kabupaten Raja Ampat, Provinsi Papua Barat Daya |
| Mehil, Pulau                         |                                  | Pulau          | 01°07'11.28" S<br>131°10'19.89" T | Kabupaten Sorong, Provinsi Papua Barat Daya     |
| Melapo, Pulau                        |                                  | Pulau          | 00°06'41.54" S<br>130°15'55.21" T | Kabupaten Raja Ampat, Provinsi Papua Barat Daya |
| Melapo, Yef                          |                                  | Pulau          | 00°03'33.80" S<br>130°30'05.10" T | Kabupaten Raja Ampat, Provinsi Papua Barat Daya |
| Melsuput, Pulau                      |                                  | Pulau          | 01°26'32.32" S<br>130°28'22.08" T | Kabupaten Raja Ampat, Provinsi Papua Barat Daya |
| Memaubro, Pulau                      |                                  | Pulau          | 00°12'38.37" S<br>130°22'34.92" T | Kabupaten Raja Ampat, Provinsi Papua Barat Daya |
| Membok, Pulau                        |                                  | Pulau          | 01°24'22.31" S<br>130°54'45.04" T | Kabupaten Sorong, Provinsi Papua Barat Daya     |
| Menit Genan, Yef                     |                                  | Pulau          | 00°15'06.84" S<br>130°52'50.35" T | Kabupaten Raja Ampat, Provinsi Papua Barat Daya |
| Menit, Yef                           |                                  | Pulau          | 00°25'13.03" S<br>130°36'42.62" T | Kabupaten Raja Ampat, Provinsi Papua Barat Daya |
| Menonket Barat, Pulau                |                                  | Pulau          | 01°20'04.15" S<br>130°53'14.14" T | Kabupaten Sorong, Provinsi Papua Barat Daya     |
| Menonket Tengah, Pulau               |                                  | Pulau          | 01°19'42.98" S<br>130°54'10.04" T | Kabupaten Sorong, Provinsi Papua Barat Daya     |
| Menonket Timur, Pulau                |                                  | Pulau          | 01°19'51.25" S<br>130°54'57.02" T | Kabupaten Sorong, Provinsi Papua Barat Daya     |
| Menyantimtol, Yef                    |                                  | Pulau          | 00°10'15.46" U<br>130°02'22.53" T | Kabupaten Raja Ampat, Provinsi Papua Barat Daya |
| Menyanyim, Yef                       |                                  | Pulau          | 00°10'19.86" U<br>130°02'24.94" T | Kabupaten Raja Ampat, Provinsi Papua Barat Daya |
| Merfandu, Yef                        |                                  | Pulau          | 00°56'29.26" S<br>131°15'54.54" T | Kota Sorong, Provinsi Papua Barat Daya          |
| Mermunda, Yef                        |                                  | Pulau          | 00°56'52.57" S<br>131°15'34.81" T | Kota Sorong, Provinsi Papua Barat Daya          |
| Mermunde, Yef                        |                                  | Pulau          | 00°56'41.09" S<br>131°15'33.02" T | Kota Sorong, Provinsi Papua Barat Daya          |
| Mesellu Ganana, Pulau                |                                  | Pulau          | 01°31'36.77" S<br>130°31'28.23" T | Kabupaten Raja Ampat, Provinsi Papua Barat Daya |
| Mesellu Pale, Pulau                  |                                  | Pulau          | 01°31'05.98" S<br>130°31'04.28" T | Kabupaten Raja Ampat, Provinsi Papua Barat Daya |
| Mesemta Kapatcol Tolanamganam, Pulau |                                  | Pulau          | 01°57'09.68" S<br>130°29'27.89" T | Kabupaten Raja Ampat, Provinsi Papua Barat Daya |
| Mesemta Kapatcol Tolanampale, Pulau  |                                  | Pulau          | 01°57'11.49" S<br>130°29'27.12" T | Kabupaten Raja Ampat, Provinsi Papua Barat Daya |
| Mesemta Yefto Ganana Tolea, Pulau    |                                  | Pulau          | 01°57'22.60" S<br>130°29'25.94" T | Kabupaten Raja Ampat, Provinsi Papua Barat Daya |
| Mesemta Yefto Ganana Tololya, Pulau  | Pulau Mesemta Yeftoganan Tololya | Pulau          | 01°57'21.98" S<br>130°29'26.13" T | Kabupaten Raja Ampat, Provinsi Papua Barat Daya |
| Mesemtani Kapatcol, Pulau            |                                  | Pulau          | 01°57'33.62" S<br>130°29'44.76" T | Kabupaten Raja Ampat, Provinsi Papua Barat Daya |
| Mesemtani Nikapatcol Kettlea, Pulau  |                                  | Pulau          | 01°57'39.71" S<br>130°29'30.18" T | Kabupaten Raja Ampat, Provinsi Papua Barat Daya |

| Nama Rupabumi                       | Nama Lain | Unsur Rupabumi | Koordinat                         | Keterangan Wilayah                                  |
|-------------------------------------|-----------|----------------|-----------------------------------|---|
| Mesemtani Nikapatcolganam, Pulau    |           | Pulau          | 01°57'38.58" S<br>130°29'30.05" T | Kabupaten Raja Ampat, Provinsi Papua Barat Daya     |
| Mesemtani Niyef Pale Tololya, Pulau |           | Pulau          | 01°57'37.37" S<br>130°29'30.45" T | Kabupaten Raja Ampat, Provinsi Papua Barat Daya     |
| Mesenllu Ganam, Pulau               |           | Pulau          | 01°38'36.26" S<br>130°18'52.08" T | Kabupaten Raja Ampat, Provinsi Papua Barat Daya     |
| Mesenllu Pale, Pulau                |           | Pulau          | 01°38'47.01" S<br>130°19'09.11" T | Kabupaten Raja Ampat, Provinsi Papua Barat Daya     |
| Met, Pulau                          |           | Pulau          | 00°01'17.99" S<br>130°25'44.08" T | Kabupaten Raja Ampat, Provinsi Papua Barat Daya     |
| Metemani, Pulau                     |           | Pulau          | 01°57'03.03" S<br>132°14'00.04" T | Kabupaten Sorong Selatan, Provinsi Papua Barat Daya |
| Mey Lapo, Yef                       |           | Pulau          | 00°12'06.34" S<br>130°21'46.01" T | Kabupaten Raja Ampat, Provinsi Papua Barat Daya     |
| Mey, Yef                            |           | Pulau          | 00°12'10.84" S<br>130°21'38.69" T | Kabupaten Raja Ampat, Provinsi Papua Barat Daya     |
| Meytapo, Pulau                      |           | Pulau          | 00°09'56.69" S<br>130°21'07.46" T | Kabupaten Raja Ampat, Provinsi Papua Barat Daya     |
| Mingki, Yesbei                      |           | Pulau          | 00°02'45.65" S<br>130°46'20.25" T | Kabupaten Raja Ampat, Provinsi Papua Barat Daya     |
| Mini, Yef                           |           | Pulau          | 00°29'04.37" S<br>130°40'11.90" T | Kabupaten Raja Ampat, Provinsi Papua Barat Daya     |
| Minlo, Pulau                        |           | Pulau          | 01°19'56.86" S<br>130°42'42.30" T | Kabupaten Sorong, Provinsi Papua Barat Daya         |
| Minulo Butle, Pulau                 |           | Pulau          | 01°07'25.19" S<br>131°03'59.15" T | Kabupaten Raja Ampat, Provinsi Papua Barat Daya     |
| Minulo Polollo, Pulau               |           | Pulau          | 01°07'08.45" S<br>131°05'22.85" T | Kabupaten Raja Ampat, Provinsi Papua Barat Daya     |
| Minyaifun, Pulau                    |           | Pulau          | 00°19'51.80" S<br>130°12'30.11" T | Kabupaten Raja Ampat, Provinsi Papua Barat Daya     |
| Mioskorui, Pulau                    |           | Pulau          | 00°35'22.91" S<br>130°18'56.39" T | Kabupaten Raja Ampat, Provinsi Papua Barat Daya     |
| Miossu, Yef                         |           | Pulau          | 00°20'49.43" S<br>132°10'14.60" T | Kabupaten Tambrauw, Provinsi Papua Barat Daya       |
| Miot Amni, Pulau                    |           | Pulau          | 00°50'10.92" S<br>129°53'59.34" T | Kabupaten Raja Ampat, Provinsi Papua Barat Daya     |
| Miot Kakesi, Pulau                  |           | Pulau          | 00°33'52.56" S<br>130°16'23.63" T | Kabupaten Raja Ampat, Provinsi Papua Barat Daya     |
| Miot Mangkintut Iba, Pulau          |           | Pulau          | 00°34'07.06" S<br>130°16'29.07" T | Kabupaten Raja Ampat, Provinsi Papua Barat Daya     |
| Miot Mangkintut Mkuni, Pulau        |           | Pulau          | 00°34'07.61" S<br>130°16'27.50" T | Kabupaten Raja Ampat, Provinsi Papua Barat Daya     |
| Miot Manine, Pulau                  |           | Pulau          | 00°33'54.47" S<br>130°16'23.74" T | Kabupaten Raja Ampat, Provinsi Papua Barat Daya     |
| Miot Mannena Rituru, Pulau          |           | Pulau          | 00°33'49.55" S<br>130°16'20.07" T | Kabupaten Raja Ampat, Provinsi Papua Barat Daya     |
| Miot Mannena Weter, Pulau           |           | Pulau          | 00°33'50.17" S<br>130°16'18.49" T | Kabupaten Raja Ampat, Provinsi Papua Barat Daya     |
| Miot Monebai Mgun, Pulau            |           | Pulau          | 00°46'24.52" S<br>129°47'21.67" T | Kabupaten Raja Ampat, Provinsi Papua Barat Daya     |
| Miot Monebai, Pulau                 |           | Pulau          | 00°52'35.51" S<br>129°44'32.44" T | Kabupaten Raja Ampat, Provinsi Papua Barat Daya     |
| Miot Ruwin Rifyak, Pulau            |           | Pulau          | 00°33'53.92" S<br>130°16'19.63" T | Kabupaten Raja Ampat, Provinsi Papua Barat Daya     |
| Miot Ruwin Rikyor, Pulau            |           | Pulau          | 00°33'52.52" S<br>130°16'21.02" T | Kabupaten Raja Ampat, Provinsi Papua Barat Daya     |

| Nama Rupabumi               | Nama Lain | Unsur Rupabumi | Koordinat                         | Keterangan Wilayah                              |
|-----------------------------|-----------|----------------|-----------------------------------|---|
| Miot Ruwin Rituru, Pulau    |           | Pulau          | 00°33'55.76" S<br>130°16'21.32" T | Kabupaten Raja Ampat, Provinsi Papua Barat Daya |
| Miot Ruwin Weter, Pulau     |           | Pulau          | 00°33'58.01" S<br>130°16'20.79" T | Kabupaten Raja Ampat, Provinsi Papua Barat Daya |
| Miotambouri, Pulau          |           | Pulau          | 00°39'09.97" S<br>130°16'38.18" T | Kabupaten Raja Ampat, Provinsi Papua Barat Daya |
| Miotbai, Pulau              |           | Pulau          | 00°41'46.51" S<br>130°15'47.38" T | Kabupaten Raja Ampat, Provinsi Papua Barat Daya |
| Miotbinaru Wambrayew, Pulau |           | Pulau          | 00°33'48.89" S<br>130°16'26.22" T | Kabupaten Raja Ampat, Provinsi Papua Barat Daya |
| Miotbinaru Wambruyer, Pulau |           | Pulau          | 00°33'47.18" S<br>130°16'25.46" T | Kabupaten Raja Ampat, Provinsi Papua Barat Daya |
| Miotburdams, Pulau          |           | Pulau          | 00°33'56.76" S<br>130°16'19.61" T | Kabupaten Raja Ampat, Provinsi Papua Barat Daya |
| Miotfakdawe, Pulau          |           | Pulau          | 00°34'05.67" S<br>130°16'20.21" T | Kabupaten Raja Ampat, Provinsi Papua Barat Daya |
| Miotkabes, Pulau            |           | Pulau          | 00°33'56.97" S<br>130°16'22.09" T | Kabupaten Raja Ampat, Provinsi Papua Barat Daya |
| Miotkori, Pulau             |           | Pulau          | 00°40'55.70" S<br>130°16'21.70" T | Kabupaten Raja Ampat, Provinsi Papua Barat Daya |
| Miotmambasar, Pulau         |           | Pulau          | 00°33'51.18" S<br>130°16'20.47" T | Kabupaten Raja Ampat, Provinsi Papua Barat Daya |
| Miotnon, Pulau              |           | Pulau          | 00°34'09.26" S<br>130°16'13.50" T | Kabupaten Raja Ampat, Provinsi Papua Barat Daya |
| Miotobinaru, Pulau          |           | Pulau          | 00°33'49.96" S<br>130°16'26.60" T | Kabupaten Raja Ampat, Provinsi Papua Barat Daya |
| Miotrumbewas, Pulau         |           | Pulau          | 00°34'00.97" S<br>130°16'15.57" T | Kabupaten Raja Ampat, Provinsi Papua Barat Daya |
| Misool, Pulau               |           | Pulau          | 01°52'10.25" S<br>130°08'17.12" T | Kabupaten Raja Ampat, Provinsi Papua Barat Daya |
| Mni Pnuw, Pulau             |           | Pulau          | 00°53'42.37" S<br>130°24'36.98" T | Kabupaten Raja Ampat, Provinsi Papua Barat Daya |
| Mo Kecil, Pulau             |           | Pulau          | 01°13'50.52" S<br>131°02'53.75" T | Kabupaten Sorong, Provinsi Papua Barat Daya     |
| Mo, Pulau                   |           | Pulau          | 02°04'04.49" S<br>130°25'20.19" T | Kabupaten Raja Ampat, Provinsi Papua Barat Daya |
| Mo, Yef                     |           | Pulau          | 02°08'38.85" S<br>130°28'32.96" T | Kabupaten Raja Ampat, Provinsi Papua Barat Daya |
| Mo, Yef                     |           | Pulau          | 00°22'18.31" S<br>130°16'39.24" T | Kabupaten Raja Ampat, Provinsi Papua Barat Daya |
| Mo, Yef                     |           | Pulau          | 01°13'22.20" S<br>131°03'39.89" T | Kabupaten Raja Ampat, Provinsi Papua Barat Daya |
| Mo, Yef                     |           | Pulau          | 00°09'27.71" S<br>130°46'31.40" T | Kabupaten Raja Ampat, Provinsi Papua Barat Daya |
| Moff, Pulau                 |           | Pulau          | 00°31'48.09" U<br>130°44'02.91" T | Kabupaten Raja Ampat, Provinsi Papua Barat Daya |
| Mogli, Pulau                |           | Pulau          | 00°26'17.14" S<br>130°41'10.89" T | Kabupaten Raja Ampat, Provinsi Papua Barat Daya |
| Moglul, Pulau               |           | Pulau          | 00°26'19.17" S<br>130°41'08.13" T | Kabupaten Raja Ampat, Provinsi Papua Barat Daya |
| Mogpat, Pulau               |           | Pulau          | 00°26'22.21" S<br>130°41'29.35" T | Kabupaten Raja Ampat, Provinsi Papua Barat Daya |
| Mokon, Pulau                |           | Pulau          | 01°10'13.01" S<br>130°37'37.80" T | Kabupaten Sorong, Provinsi Papua Barat Daya     |
| Mon Ake, Pulau              |           | Pulau          | 00°21'28.33" S<br>130°33'49.69" T | Kabupaten Raja Ampat, Provinsi Papua Barat Daya |

| Nama Rupabumi           | Nama Lain | Unsur Rupabumi | Koordinat                         | Keterangan Wilayah                              |
|-------------------------|-----------|----------------|-----------------------------------|---|
| Mon Bin, Pulau          |           | Pulau          | 00°21'10.02" S<br>130°34'36.33" T | Kabupaten Raja Ampat, Provinsi Papua Barat Daya |
| Mon Hnon, Pulau         |           | Pulau          | 00°21'10.61" S<br>130°34'37.93" T | Kabupaten Raja Ampat, Provinsi Papua Barat Daya |
| Mon Masuf Ganan, Pulau  |           | Pulau          | 00°08'41.54" U<br>130°06'52.03" T | Kabupaten Raja Ampat, Provinsi Papua Barat Daya |
| Mon Mkun, Meos          |           | Pulau          | 00°30'17.81" S<br>130°32'42.36" T | Kabupaten Raja Ampat, Provinsi Papua Barat Daya |
| Mon, Yef                |           | Pulau          | 00°27'06.21" S<br>130°29'11.19" T | Kabupaten Raja Ampat, Provinsi Papua Barat Daya |
| Mon, Yef                |           | Pulau          | 00°17'41.26" S<br>130°30'14.51" T | Kabupaten Raja Ampat, Provinsi Papua Barat Daya |
| Monakiniyef, Pulau      |           | Pulau          | 00°21'33.07" S<br>130°33'53.40" T | Kabupaten Raja Ampat, Provinsi Papua Barat Daya |
| Monboto Les, Pulau      |           | Pulau          | 00°12'27.92" S<br>130°22'29.88" T | Kabupaten Raja Ampat, Provinsi Papua Barat Daya |
| Monboto, Pulau          |           | Pulau          | 00°12'24.07" S<br>130°22'28.31" T | Kabupaten Raja Ampat, Provinsi Papua Barat Daya |
| Mondap Iba, Meos        |           | Pulau          | 00°30'56.57" S<br>130°35'05.64" T | Kabupaten Raja Ampat, Provinsi Papua Barat Daya |
| Mondap Mkun, Meos       |           | Pulau          | 00°30'46.22" S<br>130°35'01.63" T | Kabupaten Raja Ampat, Provinsi Papua Barat Daya |
| Monfun Atsa, Pulau      |           | Pulau          | 00°16'10.47" S<br>130°53'31.89" T | Kabupaten Raja Ampat, Provinsi Papua Barat Daya |
| Monfun Genan, Yef       |           | Pulau          | 00°16'08.45" S<br>130°53'21.79" T | Kabupaten Raja Ampat, Provinsi Papua Barat Daya |
| Monfun Lu, Yef          |           | Pulau          | 00°16'05.61" S<br>130°53'32.63" T | Kabupaten Raja Ampat, Provinsi Papua Barat Daya |
| Monfun Tol, Yef         |           | Pulau          | 00°16'05.41" S<br>130°53'35.15" T | Kabupaten Raja Ampat, Provinsi Papua Barat Daya |
| Monfun, Yef             |           | Pulau          | 00°16'15.40" S<br>130°53'31.61" T | Kabupaten Raja Ampat, Provinsi Papua Barat Daya |
| Monhalak, Pulau         |           | Pulau          | 01°52'12.88" S<br>130°25'11.92" T | Kabupaten Raja Ampat, Provinsi Papua Barat Daya |
| Monigalap, Pulau        |           | Pulau          | 02°13'47.32" S<br>130°17'33.48" T | Kabupaten Raja Ampat, Provinsi Papua Barat Daya |
| Monkeskoer, Pulau       |           | Pulau          | 01°14'46.70" S<br>129°46'25.39" T | Kabupaten Raja Ampat, Provinsi Papua Barat Daya |
| Monmesuf Atsa, Pulau    |           | Pulau          | 00°07'38.59" U<br>130°06'13.75" T | Kabupaten Raja Ampat, Provinsi Papua Barat Daya |
| Monmesuf Genan, Pulau   |           | Pulau          | 00°07'34.48" U<br>130°05'51.50" T | Kabupaten Raja Ampat, Provinsi Papua Barat Daya |
| Monmesuf Lu, Pulau      |           | Pulau          | 00°07'34.18" U<br>130°06'17.54" T | Kabupaten Raja Ampat, Provinsi Papua Barat Daya |
| Monmesuf Malass, Pulau  |           | Pulau          | 00°07'43.18" U<br>130°06'20.32" T | Kabupaten Raja Ampat, Provinsi Papua Barat Daya |
| Monmesuf Palolon, Pulau |           | Pulau          | 00°07'35.44" U<br>130°05'57.18" T | Kabupaten Raja Ampat, Provinsi Papua Barat Daya |
| Monmesuf, Pulau         |           | Pulau          | 00°07'38.40" U<br>130°06'06.56" T | Kabupaten Raja Ampat, Provinsi Papua Barat Daya |
| Monmisif Genan, Pulau   |           | Pulau          | 00°01'01.62" U<br>130°08'25.68" T | Kabupaten Raja Ampat, Provinsi Papua Barat Daya |
| Monmisif Peley, Pulau   |           | Pulau          | 00°01'16.05" U<br>130°08'28.77" T | Kabupaten Raja Ampat, Provinsi Papua Barat Daya |
| Monmomot Ganan, Pulau   |           | Pulau          | 00°20'40.81" S<br>130°41'04.58" T | Kabupaten Raja Ampat, Provinsi Papua Barat Daya |

| Nama Rupabumi                    | Nama Lain | Unsur Rupabumi | Koordinat                         | Keterangan Wilayah                              |
|----------------------------------|-----------|----------------|-----------------------------------|---|
| Monmomot Matlolo, Pulau          |           | Pulau          | 00°20'39.10" S<br>130°41'02.44" T | Kabupaten Raja Ampat, Provinsi Papua Barat Daya |
| Monmomot Palay, Pulau            |           | Pulau          | 00°20'34.39" S<br>130°40'54.04" T | Kabupaten Raja Ampat, Provinsi Papua Barat Daya |
| Mono Atsa, Yef                   |           | Pulau          | 00°00'07.42" U<br>130°10'06.55" T | Kabupaten Raja Ampat, Provinsi Papua Barat Daya |
| Mono Colon, Yef                  |           | Pulau          | 00°00'06.26" U<br>130°10'40.91" T | Kabupaten Raja Ampat, Provinsi Papua Barat Daya |
| Mono Fat, Yef                    |           | Pulau          | 00°00'00.79" S<br>130°10'00.52" T | Kabupaten Raja Ampat, Provinsi Papua Barat Daya |
| Mono Ganan, Yef                  |           | Pulau          | 00°25'01.83" S<br>130°37'03.95" T | Kabupaten Raja Ampat, Provinsi Papua Barat Daya |
| Mono Genan, Yef                  |           | Pulau          | 00°18'49.81" S<br>130°36'50.40" T | Kabupaten Raja Ampat, Provinsi Papua Barat Daya |
| Mono Genan, Yef                  |           | Pulau          | 00°00'02.56" S<br>130°10'36.92" T | Kabupaten Raja Ampat, Provinsi Papua Barat Daya |
| Mono Lol, Yef                    |           | Pulau          | 00°00'07.69" S<br>130°10'51.58" T | Kabupaten Raja Ampat, Provinsi Papua Barat Daya |
| Mono Lu, Yef                     |           | Pulau          | 00°00'04.87" U<br>130°09'58.63" T | Kabupaten Raja Ampat, Provinsi Papua Barat Daya |
| Mono Malan, Yef                  |           | Pulau          | 00°00'07.82" U<br>130°10'35.80" T | Kabupaten Raja Ampat, Provinsi Papua Barat Daya |
| Mono Palolo, Yef                 |           | Pulau          | 00°00'01.42" U<br>130°10'37.93" T | Kabupaten Raja Ampat, Provinsi Papua Barat Daya |
| Mono Pele, Yef                   |           | Pulau          | 00°25'01.48" S<br>130°37'04.50" T | Kabupaten Raja Ampat, Provinsi Papua Barat Daya |
| Mono Tol, Yef                    |           | Pulau          | 00°00'03.75" U<br>130°09'57.62" T | Kabupaten Raja Ampat, Provinsi Papua Barat Daya |
| Mono, Pulau                      |           | Pulau          | 00°18'51.56" S<br>130°36'48.51" T | Kabupaten Raja Ampat, Provinsi Papua Barat Daya |
| Mono, Yef                        |           | Pulau          | 00°18'27.70" S<br>130°38'36.22" T | Kabupaten Raja Ampat, Provinsi Papua Barat Daya |
| Mono, Yef                        |           | Pulau          | 00°00'06.97" U<br>130°10'25.01" T | Kabupaten Raja Ampat, Provinsi Papua Barat Daya |
| Mono, Yef                        |           | Pulau          | 00°11'11.69" U<br>130°02'01.88" T | Kabupaten Raja Ampat, Provinsi Papua Barat Daya |
| Monpitana Genan, Pulau           |           | Pulau          | 00°08'58.10" U<br>130°02'29.04" T | Kabupaten Raja Ampat, Provinsi Papua Barat Daya |
| Monpitana Lol, Pulau             |           | Pulau          | 00°09'07.58" U<br>130°02'13.60" T | Kabupaten Raja Ampat, Provinsi Papua Barat Daya |
| Monpitana, Pulau                 |           | Pulau          | 00°09'03.84" U<br>130°02'21.05" T | Kabupaten Raja Ampat, Provinsi Papua Barat Daya |
| Monyam, Pulau                    |           | Pulau          | 00°09'07.21" U<br>130°03'37.15" T | Kabupaten Raja Ampat, Provinsi Papua Barat Daya |
| Monyamtapak Genan, Pulau         |           | Pulau          | 00°08'57.31" U<br>130°03'21.44" T | Kabupaten Raja Ampat, Provinsi Papua Barat Daya |
| Monyamtapak, Pulau               |           | Pulau          | 00°08'58.51" U<br>130°03'21.88" T | Kabupaten Raja Ampat, Provinsi Papua Barat Daya |
| Motilalel Ni Kapatcol, Pulau     |           | Pulau          | 01°58'00.48" S<br>130°26'55.52" T | Kabupaten Raja Ampat, Provinsi Papua Barat Daya |
| Motilalel Yefto Nafatabuo, Pulau |           | Pulau          | 01°58'05.18" S<br>130°26'57.39" T | Kabupaten Raja Ampat, Provinsi Papua Barat Daya |
| Motilalel Yefto Narapatle, Pulau |           | Pulau          | 01°58'04.46" S<br>130°26'55.20" T | Kabupaten Raja Ampat, Provinsi Papua Barat Daya |
| Motilalel Yefto Wat, Pulau       |           | Pulau          | 01°58'03.15" S<br>130°26'56.01" T | Kabupaten Raja Ampat, Provinsi Papua Barat Daya |

| Nama Rupabumi                  | Nama Lain | Unsur Rupabumi | Koordinat                         | Keterangan Wilayah                              |
|--------------------------------|-----------|----------------|-----------------------------------|---|
| Motilalel Yefto Yoklolo, Pulau |           | Pulau          | 01°58'09.41" S<br>130°26'57.86" T | Kabupaten Raja Ampat, Provinsi Papua Barat Daya |
| Moto, Yef                      |           | Pulau          | 00°10'38.84" U<br>130°02'04.04" T | Kabupaten Raja Ampat, Provinsi Papua Barat Daya |
| Motogo, Yef                    |           | Pulau          | 00°20'29.74" S<br>130°34'50.11" T | Kabupaten Raja Ampat, Provinsi Papua Barat Daya |
| Motop, Pulau                   |           | Pulau          | 01°02'08.49" S<br>131°05'07.94" T | Kabupaten Raja Ampat, Provinsi Papua Barat Daya |
| Mudai, Pulau                   |           | Pulau          | 00°19'27.56" S<br>131°04'12.41" T | Kabupaten Raja Ampat, Provinsi Papua Barat Daya |
| Mudim, Pulau                   |           | Pulau          | 00°12'08.06" S<br>130°13'09.71" T | Kabupaten Raja Ampat, Provinsi Papua Barat Daya |
| Mumus Ganan Kacu, Pulau        |           | Pulau          | 01°29'32.83" S<br>130°07'24.62" T | Kabupaten Raja Ampat, Provinsi Papua Barat Daya |
| Mumus Ganan, Pulau             |           | Pulau          | 01°29'29.45" S<br>130°07'26.07" T | Kabupaten Raja Ampat, Provinsi Papua Barat Daya |
| Mumus Pale, Pulau              |           | Pulau          | 01°26'26.40" S<br>130°09'01.87" T | Kabupaten Raja Ampat, Provinsi Papua Barat Daya |
| Mumus, Pulau                   |           | Pulau          | 01°43'01.36" S<br>129°56'55.88" T | Kabupaten Raja Ampat, Provinsi Papua Barat Daya |
| Munde, Pulau                   |           | Pulau          | 00°19'27.89" S<br>131°04'02.95" T | Kabupaten Raja Ampat, Provinsi Papua Barat Daya |
| Mundulipo, Pulau               |           | Pulau          | 00°11'32.61" S<br>130°21'13.07" T | Kabupaten Raja Ampat, Provinsi Papua Barat Daya |
| Musebek, Pulau                 |           | Pulau          | 01°02'38.89" S<br>131°14'37.11" T | Kabupaten Sorong, Provinsi Papua Barat Daya     |
| Musel, Pulau                   |           | Pulau          | 01°39'07.20" S<br>129°58'17.30" T | Kabupaten Raja Ampat, Provinsi Papua Barat Daya |
| Mustengge Ganan, Pulau         |           | Pulau          | 02°07'43.75" S<br>130°53'42.80" T | Kabupaten Raja Ampat, Provinsi Papua Barat Daya |
| Mustengge Les, Pulau           |           | Pulau          | 02°07'49.17" S<br>130°53'38.45" T | Kabupaten Raja Ampat, Provinsi Papua Barat Daya |
| Mustengge Lol, Pulau           |           | Pulau          | 02°07'38.97" S<br>130°53'40.92" T | Kabupaten Raja Ampat, Provinsi Papua Barat Daya |
| Mustengge Palolon, Pulau       |           | Pulau          | 02°07'48.37" S<br>130°53'40.99" T | Kabupaten Raja Ampat, Provinsi Papua Barat Daya |
| Mustengge, Pulau               |           | Pulau          | 02°07'39.06" S<br>130°53'30.40" T | Kabupaten Raja Ampat, Provinsi Papua Barat Daya |
| Mutjuryefgenan Atsa, Pulau     |           | Pulau          | 00°21'12.56" S<br>130°34'41.86" T | Kabupaten Raja Ampat, Provinsi Papua Barat Daya |
| Mutjuryefgenan Lu, Pulau       |           | Pulau          | 00°21'12.58" S<br>130°34'54.60" T | Kabupaten Raja Ampat, Provinsi Papua Barat Daya |
| Mutjuryefgenan Tol, Pulau      |           | Pulau          | 00°21'11.41" S<br>130°35'03.80" T | Kabupaten Raja Ampat, Provinsi Papua Barat Daya |
| Mutus Kecil, Yef               |           | Pulau          | 00°20'56.96" S<br>130°20'18.54" T | Kabupaten Raja Ampat, Provinsi Papua Barat Daya |
| Mutus, Pulau                   |           | Pulau          | 00°20'46.28" S<br>130°20'41.09" T | Kabupaten Raja Ampat, Provinsi Papua Barat Daya |
| Myot Aitapor, Pulau            |           | Pulau          | 00°27'08.86" S<br>130°28'43.89" T | Kabupaten Raja Ampat, Provinsi Papua Barat Daya |
| Myot Arwam, Pulau              |           | Pulau          | 00°27'33.95" S<br>130°28'13.82" T | Kabupaten Raja Ampat, Provinsi Papua Barat Daya |
| Myot Atar, Pulau               |           | Pulau          | 00°20'29.96" S<br>130°35'22.50" T | Kabupaten Raja Ampat, Provinsi Papua Barat Daya |
| Myot Ben, Pulau                |           | Pulau          | 00°26'18.87" S<br>130°27'31.70" T | Kabupaten Raja Ampat, Provinsi Papua Barat Daya |



| Nama Rupabumi                                 | Nama Lain               | Unsur Rupabumi | Koordinat                         | Keterangan Wilayah                              |
|---|-------------------------|----------------|-----------------------------------|---|
| Myot Imbekanaek Iba, Pulau                    |                         | Pulau          | 00°26'58.07" S<br>130°28'26.67" T | Kabupaten Raja Ampat, Provinsi Papua Barat Daya |
| Myot Imbekanaek Mkun, Pulau                   |                         | Pulau          | 00°27'01.96" S<br>130°28'29.16" T | Kabupaten Raja Ampat, Provinsi Papua Barat Daya |
| Myot Kamatan, Pulau                           |                         | Pulau          | 00°27'43.53" S<br>130°28'22.85" T | Kabupaten Raja Ampat, Provinsi Papua Barat Daya |
| Myot Karwar, Pulau                            |                         | Pulau          | 00°26'29.25" S<br>130°27'07.38" T | Kabupaten Raja Ampat, Provinsi Papua Barat Daya |
| Myot Kor Iba, Pulau                           |                         | Pulau          | 00°27'34.62" S<br>130°28'29.37" T | Kabupaten Raja Ampat, Provinsi Papua Barat Daya |
| Myot Kor Mkun, Pulau                          |                         | Pulau          | 00°27'36.88" S<br>130°28'24.23" T | Kabupaten Raja Ampat, Provinsi Papua Barat Daya |
| Myot Mangkauwa, Pulau                         |                         | Pulau          | 00°27'40.93" S<br>130°28'26.54" T | Kabupaten Raja Ampat, Provinsi Papua Barat Daya |
| Myot Pampeni, Pulau                           |                         | Pulau          | 00°26'10.83" S<br>130°26'57.89" T | Kabupaten Raja Ampat, Provinsi Papua Barat Daya |
| Myot Randor, Pulau                            |                         | Pulau          | 00°25'06.66" S<br>130°41'01.92" T | Kabupaten Raja Ampat, Provinsi Papua Barat Daya |
| Myot Remis, Pulau                             |                         | Pulau          | 00°26'20.21" S<br>130°28'29.83" T | Kabupaten Raja Ampat, Provinsi Papua Barat Daya |
| Na, Ef  |                         | Pulau          | 02°02'28.69" S<br>130°39'31.67" T | Kabupaten Raja Ampat, Provinsi Papua Barat Daya |
| Nabi Besar, Yef                               |                         | Pulau          | 00°25'08.28" S<br>130°18'38.02" T | Kabupaten Raja Ampat, Provinsi Papua Barat Daya |
| Nabi Kecil, Yef                               |                         | Pulau          | 00°24'40.94" S<br>130°17'14.85" T | Kabupaten Raja Ampat, Provinsi Papua Barat Daya |
| Nablabte Genan, Yef                           |                         | Pulau          | 00°15'22.73" S<br>130°52'51.99" T | Kabupaten Raja Ampat, Provinsi Papua Barat Daya |
| Nablabte Peley, Yef                           |                         | Pulau          | 00°15'15.88" S<br>130°52'55.17" T | Kabupaten Raja Ampat, Provinsi Papua Barat Daya |
| Nafsi, Pulau                                  |                         | Pulau          | 00°41'05.32" S<br>130°16'51.91" T | Kabupaten Raja Ampat, Provinsi Papua Barat Daya |
| Nagau, Pulau                                  |                         | Pulau          | 00°18'55.98" S<br>130°38'40.36" T | Kabupaten Raja Ampat, Provinsi Papua Barat Daya |
| Naik Nibat, Pulau                             |                         | Pulau          | 02°07'36.23" S<br>130°17'06.96" T | Kabupaten Raja Ampat, Provinsi Papua Barat Daya |
| Nam, Yef                                      |                         | Pulau          | 00°02'44.52" S<br>130°44'08.03" T | Kabupaten Raja Ampat, Provinsi Papua Barat Daya |
| Namat Manjok Ai Ha, Pulau                     | Pulau Namat Manjok Aiha | Pulau          | 01°57'02.84" S<br>130°24'15.36" T | Kabupaten Raja Ampat, Provinsi Papua Barat Daya |
| Namat Manjok, Pulau                           |                         | Pulau          | 01°57'13.36" S<br>130°24'18.63" T | Kabupaten Raja Ampat, Provinsi Papua Barat Daya |
| Namlol Kapatcol Kacuo, Pulau                  |                         | Pulau          | 01°59'19.16" S<br>130°33'00.56" T | Kabupaten Raja Ampat, Provinsi Papua Barat Daya |
| Namlol Kapatcol Nasandarlea, Pulau            |                         | Pulau          | 01°59'34.06" S<br>130°33'29.48" T | Kabupaten Raja Ampat, Provinsi Papua Barat Daya |
| Namlol Kapatcol Topalolono, Pulau             |                         | Pulau          | 01°59'11.42" S<br>130°33'11.36" T | Kabupaten Raja Ampat, Provinsi Papua Barat Daya |
| Namlol Kapatcol Totiptaya, Pulau              |                         | Pulau          | 01°59'12.00" S<br>130°33'10.73" T | Kabupaten Raja Ampat, Provinsi Papua Barat Daya |
| Namlol Nikapatcol Man'Yanimtopalolono, Pulau  |                         | Pulau          | 01°59'09.98" S<br>130°33'11.62" T | Kabupaten Raja Ampat, Provinsi Papua Barat Daya |
| Namlol Nikapatcol Man'Yanimtoyasancao, Pulau  |                         | Pulau          | 01°59'10.25" S<br>130°33'12.12" T | Kabupaten Raja Ampat, Provinsi Papua Barat Daya |
| Namlol Nikapatcol Man'Yanimtoyasancopo, Pulau |                         | Pulau          | 01°59'09.30" S<br>130°33'11.12" T | Kabupaten Raja Ampat, Provinsi Papua Barat Daya |



| Nama Rupabumi                                   | Nama Lain | Unsur Rupabumi | Koordinat                         | Keterangan Wilayah                              |
|---|-----------|----------------|-----------------------------------|---|
| Namlol Nikapatcol Tololmolya, Pulau             |           | Pulau          | 01°59'05.65" S<br>130°33'17.57" T | Kabupaten Raja Ampat, Provinsi Papua Barat Daya |
| Namlol Niyefkacuo<br>Tobeskatemtotioplol, Pulau |           | Pulau          | 01°59'26.38" S<br>130°33'33.07" T | Kabupaten Raja Ampat, Provinsi Papua Barat Daya |
| Namlol Tiptotolea, Pulau                        |           | Pulau          | 01°59'36.99" S<br>130°33'13.99" T | Kabupaten Raja Ampat, Provinsi Papua Barat Daya |
| Namlol Yefpale Tolaleltole, Pulau               |           | Pulau          | 01°59'18.16" S<br>130°33'08.88" T | Kabupaten Raja Ampat, Provinsi Papua Barat Daya |
| Namlol Yefpale Topalolono, Pulau                |           | Pulau          | 01°59'17.65" S<br>130°32'58.55" T | Kabupaten Raja Ampat, Provinsi Papua Barat Daya |
| Namlol Yefpale Totiptaya, Pulau                 |           | Pulau          | 01°59'22.71" S<br>130°33'23.59" T | Kabupaten Raja Ampat, Provinsi Papua Barat Daya |
| Namlol Yefto Nasandarlea, Pulau                 |           | Pulau          | 01°59'36.93" S<br>130°33'28.42" T | Kabupaten Raja Ampat, Provinsi Papua Barat Daya |
| Namlolo Les, Pulau                              |           | Pulau          | 01°59'22.71" S<br>130°33'12.69" T | Kabupaten Raja Ampat, Provinsi Papua Barat Daya |
| Namlolo Nikapatcol Toleyasancopo, Pulau         |           | Pulau          | 01°59'03.86" S<br>130°33'07.94" T | Kabupaten Raja Ampat, Provinsi Papua Barat Daya |
| Namlolo Nikapatcol Tololyasancopo, Pulau        |           | Pulau          | 01°59'00.80" S<br>130°33'07.76" T | Kabupaten Raja Ampat, Provinsi Papua Barat Daya |
| Namlolo Sawi, Pulau                             |           | Pulau          | 01°59'18.70" S<br>130°33'19.02" T | Kabupaten Raja Ampat, Provinsi Papua Barat Daya |
| Namlolo, Pulau                                  |           | Pulau          | 01°59'13.66" S<br>130°33'05.20" T | Kabupaten Raja Ampat, Provinsi Papua Barat Daya |
| Namlolokalogos Ganana, Pulau                    |           | Pulau          | 01°59'16.24" S<br>130°33'08.71" T | Kabupaten Raja Ampat, Provinsi Papua Barat Daya |
| Namlolokalogos Pale, Pulau                      |           | Pulau          | 01°59'14.79" S<br>130°33'12.41" T | Kabupaten Raja Ampat, Provinsi Papua Barat Daya |
| Nampale, Pulau                                  |           | Pulau          | 01°47'02.90" S<br>129°37'28.42" T | Kabupaten Raja Ampat, Provinsi Papua Barat Daya |
| Nan, Yef  |           | Pulau          | 00°06'01.42" S<br>130°40'04.58" T | Kabupaten Raja Ampat, Provinsi Papua Barat Daya |
| Nana, Yef                                       |           | Pulau          | 00°54'29.84" S<br>131°13'52.88" T | Kota Sorong, Provinsi Papua Barat Daya          |
| Nanas, Yef                                      |           | Pulau          | 01°13'14.46" S<br>131°05'01.89" T | Kabupaten Sorong, Provinsi Papua Barat Daya     |
| Napidok, Pulau                                  |           | Pulau          | 00°29'34.68" S<br>130°23'09.01" T | Kabupaten Raja Ampat, Provinsi Papua Barat Daya |
| Narapat Tolven, Yef                             |           | Pulau          | 01°11'06.57" S<br>131°04'46.65" T | Kabupaten Raja Ampat, Provinsi Papua Barat Daya |
| Nasief, Pulau                                   |           | Pulau          | 01°21'05.72" S<br>131°00'22.05" T | Kabupaten Sorong, Provinsi Papua Barat Daya     |
| Nawan, Yef                                      |           | Pulau          | 00°17'54.86" S<br>130°20'44.25" T | Kabupaten Raja Ampat, Provinsi Papua Barat Daya |
| Nawanlenggelalang, Yef                          |           | Pulau          | 00°09'54.59" U<br>130°01'38.57" T | Kabupaten Raja Ampat, Provinsi Papua Barat Daya |
| Nen, Yef  |           | Pulau          | 00°10'59.56" S<br>130°17'25.40" T | Kabupaten Raja Ampat, Provinsi Papua Barat Daya |
| Nen, Yef  |           | Pulau          | 00°09'19.04" U<br>130°04'27.07" T | Kabupaten Raja Ampat, Provinsi Papua Barat Daya |
| Nenname, Pulau                                  |           | Pulau          | 00°25'04.64" S<br>130°34'12.24" T | Kabupaten Raja Ampat, Provinsi Papua Barat Daya |
| Ngalale Nikapatcol Toyasancopo, Pulau           |           | Pulau          | 01°59'50.75" S<br>130°35'35.49" T | Kabupaten Raja Ampat, Provinsi Papua Barat Daya |
| Ngalalel Kapaatcol Topalyasancaya, Pulau        |           | Pulau          | 01°59'57.91" S<br>130°36'39.39" T | Kabupaten Raja Ampat, Provinsi Papua Barat Daya |

| Nama Rupabumi                              | Nama Lain                                | Unsur Rupabumi | Koordinat                         | Keterangan Wilayah                              |
|--|--|----------------|-----------------------------------|---|
| Ngalalel Nikapatcol Kacuo Tolanam, Pulau   | Pulau Ngalalel Nikapatcolkacuo Tolanam   | Pulau          | 02°00'02.71" S<br>130°37'16.25" T | Kabupaten Raja Ampat, Provinsi Papua Barat Daya |
| Ngalalel Nikapatcol Kacuokaleket, Pulau    |  | Pulau          | 01°59'56.02" S<br>130°35'56.42" T | Kabupaten Raja Ampat, Provinsi Papua Barat Daya |
| Ngalalel Nikapatcol Nafatabuo, Pulau       |  | Pulau          | 01°59'48.82" S<br>130°35'32.25" T | Kabupaten Raja Ampat, Provinsi Papua Barat Daya |
| Ngalalel Nikapatcol Towatnata, Pulau       |  | Pulau          | 01°59'52.32" S<br>130°35'47.55" T | Kabupaten Raja Ampat, Provinsi Papua Barat Daya |
| Ngalalel Niyef Ganan Totabofonmoto, Pulau  | Pulau Ngalalel Niyefganen Totabofonmoto  | Pulau          | 02°00'06.11" S<br>130°37'13.49" T | Kabupaten Raja Ampat, Provinsi Papua Barat Daya |
| Ngalalel Niyef Kacuo Topalyasancopo, Pulau | Pulau Ngalalel Niyefkacuo Topalyasancopo | Pulau          | 01°59'59.07" S<br>130°36'37.60" T | Kabupaten Raja Ampat, Provinsi Papua Barat Daya |
| Ngalalel Pat, Pulau                        |  | Pulau          | 02°01'18.01" S<br>130°40'27.94" T | Kabupaten Raja Ampat, Provinsi Papua Barat Daya |
| Ngalalel Patfat, Pulau                     |  | Pulau          | 02°00'52.78" S<br>130°40'34.00" T | Kabupaten Raja Ampat, Provinsi Papua Barat Daya |
| Ngalalel Patfit, Pulau                     |  | Pulau          | 02°00'46.92" S<br>130°40'22.44" T | Kabupaten Raja Ampat, Provinsi Papua Barat Daya |
| Ngalalel Patlafa, Pulau                    |  | Pulau          | 02°00'51.93" S<br>130°40'16.88" T | Kabupaten Raja Ampat, Provinsi Papua Barat Daya |
| Ngalalel Patlafalu, Pulau                  |  | Pulau          | 02°01'06.48" S<br>130°39'47.30" T | Kabupaten Raja Ampat, Provinsi Papua Barat Daya |
| Ngalalel Patlafalumaisa, Pulau             |  | Pulau          | 02°01'16.97" S<br>130°39'47.04" T | Kabupaten Raja Ampat, Provinsi Papua Barat Daya |
| Ngalalel Patlafamaifat, Pulau              |  | Pulau          | 02°00'24.52" S<br>130°39'57.33" T | Kabupaten Raja Ampat, Provinsi Papua Barat Daya |
| Ngalalel Patlafamaifit, Pulau              |  | Pulau          | 02°00'53.74" S<br>130°39'59.13" T | Kabupaten Raja Ampat, Provinsi Papua Barat Daya |
| Ngalalel Patlafamailim, Pulau              |  | Pulau          | 02°00'42.50" S<br>130°39'55.45" T | Kabupaten Raja Ampat, Provinsi Papua Barat Daya |
| Ngalalel Patlafamailu, Pulau               |  | Pulau          | 02°00'44.98" S<br>130°40'12.74" T | Kabupaten Raja Ampat, Provinsi Papua Barat Daya |
| Ngalalel Patlafamaisa, Pulau               |  | Pulau          | 02°01'04.81" S<br>130°40'08.96" T | Kabupaten Raja Ampat, Provinsi Papua Barat Daya |
| Ngalalel Patlafamaisi, Pulau               |  | Pulau          | 02°00'37.62" S<br>130°39'42.04" T | Kabupaten Raja Ampat, Provinsi Papua Barat Daya |
| Ngalalel Patlafamaitol, Pulau              |  | Pulau          | 02°00'23.82" S<br>130°39'54.85" T | Kabupaten Raja Ampat, Provinsi Papua Barat Daya |
| Ngalalel Patlafamaiwal, Pulau              |  | Pulau          | 02°00'47.06" S<br>130°39'48.52" T | Kabupaten Raja Ampat, Provinsi Papua Barat Daya |
| Ngalalel Patlafamaiwonom, Pulau            |  | Pulau          | 02°00'46.30" S<br>130°39'55.47" T | Kabupaten Raja Ampat, Provinsi Papua Barat Daya |
| Ngalalel Patlim, Pulau                     |  | Pulau          | 02°00'43.58" S<br>130°40'36.76" T | Kabupaten Raja Ampat, Provinsi Papua Barat Daya |
| Ngalalel Patlu, Pulau                      |  | Pulau          | 02°01'41.88" S<br>130°40'35.15" T | Kabupaten Raja Ampat, Provinsi Papua Barat Daya |
| Ngalalel Patsa, Pulau                      |  | Pulau          | 02°01'43.90" S<br>130°40'24.54" T | Kabupaten Raja Ampat, Provinsi Papua Barat Daya |
| Ngalalel Patsi, Pulau                      |  | Pulau          | 02°00'47.58" S<br>130°40'19.60" T | Kabupaten Raja Ampat, Provinsi Papua Barat Daya |
| Ngalalel Pattol, Pulau                     |  | Pulau          | 02°00'59.86" S<br>130°40'26.08" T | Kabupaten Raja Ampat, Provinsi Papua Barat Daya |

| <b>Nama Rupabumi</b>           | <b>Nama Lain</b>             | <b>Unsur Rupabumi</b> | <b>Koordinat</b>                  | <b>Keterangan Wilayah</b>                       |
|--------------------------------|------------------------------|-----------------------|-----------------------------------|---|
| Ngalalel Patwal, Pulau         |                              | Pulau                 | 02°00'46.50" S<br>130°40'24.31" T | Kabupaten Raja Ampat, Provinsi Papua Barat Daya |
| Ngalalel Patwonom, Pulau       |                              | Pulau                 | 02°00'36.33" S<br>130°40'25.54" T | Kabupaten Raja Ampat, Provinsi Papua Barat Daya |
| Ngalalel Sawi, Pulau           |                              | Pulau                 | 02°01'48.89" S<br>130°40'44.17" T | Kabupaten Raja Ampat, Provinsi Papua Barat Daya |
| Ngalalel Sawiatsa, Pulau       |                              | Pulau                 | 02°01'40.29" S<br>130°40'54.88" T | Kabupaten Raja Ampat, Provinsi Papua Barat Daya |
| Ngalalel Sawifat, Pulau        |                              | Pulau                 | 02°01'40.00" S<br>130°41'09.53" T | Kabupaten Raja Ampat, Provinsi Papua Barat Daya |
| Ngalalel Sawifit, Pulau        |                              | Pulau                 | 02°00'42.29" S<br>130°41'19.34" T | Kabupaten Raja Ampat, Provinsi Papua Barat Daya |
| Ngalalel Sawilafa, Pulau       |                              | Pulau                 | 02°01'18.11" S<br>130°42'02.25" T | Kabupaten Raja Ampat, Provinsi Papua Barat Daya |
| Ngalalel Sawilafamaifat, Pulau |                              | Pulau                 | 02°00'45.88" S<br>130°42'08.80" T | Kabupaten Raja Ampat, Provinsi Papua Barat Daya |
| Ngalalel Sawilafamailim, Pulau |                              | Pulau                 | 02°00'38.52" S<br>130°42'16.67" T | Kabupaten Raja Ampat, Provinsi Papua Barat Daya |
| Ngalalel Sawilafamailu, Pulau  |                              | Pulau                 | 02°00'52.66" S<br>130°42'11.58" T | Kabupaten Raja Ampat, Provinsi Papua Barat Daya |
| Ngalalel Sawilafamaisa, Pulau  |                              | Pulau                 | 02°01'05.58" S<br>130°42'10.67" T | Kabupaten Raja Ampat, Provinsi Papua Barat Daya |
| Ngalalel Sawilafamaitol, Pulau |                              | Pulau                 | 02°00'49.85" S<br>130°42'07.45" T | Kabupaten Raja Ampat, Provinsi Papua Barat Daya |
| Ngalalel Sawilim, Pulau        |                              | Pulau                 | 02°01'28.50" S<br>130°41'29.14" T | Kabupaten Raja Ampat, Provinsi Papua Barat Daya |
| Ngalalel Sawilu, Pulau         |                              | Pulau                 | 02°01'13.45" S<br>130°40'47.67" T | Kabupaten Raja Ampat, Provinsi Papua Barat Daya |
| Ngalalel Sawisi, Pulau         |                              | Pulau                 | 02°01'23.41" S<br>130°42'00.83" T | Kabupaten Raja Ampat, Provinsi Papua Barat Daya |
| Ngalalel Sawitol, Pulau        |                              | Pulau                 | 02°01'47.55" S<br>130°41'15.75" T | Kabupaten Raja Ampat, Provinsi Papua Barat Daya |
| Ngalalel Sawiwal, Pulau        |                              | Pulau                 | 02°01'20.12" S<br>130°41'42.61" T | Kabupaten Raja Ampat, Provinsi Papua Barat Daya |
| Ngalalel Sawiwonom, Pulau      |                              | Pulau                 | 02°00'35.98" S<br>130°41'31.84" T | Kabupaten Raja Ampat, Provinsi Papua Barat Daya |
| Ngalalel Yef Pale Tolea, Pulau | Pulau Ngalalel Yefpale Tolea | Pulau                 | 01°59'52.24" S<br>130°36'57.98" T | Kabupaten Raja Ampat, Provinsi Papua Barat Daya |
| Ngut Ngat Kecil, Pulau         |                              | Pulau                 | 02°03'23.74" S<br>130°10'09.25" T | Kabupaten Raja Ampat, Provinsi Papua Barat Daya |
| Nhoman, Meos                   |                              | Pulau                 | 00°26'46.91" S<br>130°30'00.83" T | Kabupaten Raja Ampat, Provinsi Papua Barat Daya |
| Nikanor, Meos                  |                              | Pulau                 | 00°31'02.77" S<br>130°34'29.32" T | Kabupaten Raja Ampat, Provinsi Papua Barat Daya |
| Non, Yef                       |                              | Pulau                 | 01°46'18.09" S<br>129°41'51.13" T | Kabupaten Raja Ampat, Provinsi Papua Barat Daya |
| Noton Atsa, Pulau              |                              | Pulau                 | 01°58'35.27" S<br>130°31'40.54" T | Kabupaten Raja Ampat, Provinsi Papua Barat Daya |
| Noton Lu, Yef                  |                              | Pulau                 | 01°58'35.55" S<br>130°31'41.11" T | Kabupaten Raja Ampat, Provinsi Papua Barat Daya |
| Noton Tol, Yef                 |                              | Pulau                 | 01°58'33.04" S<br>130°31'44.56" T | Kabupaten Raja Ampat, Provinsi Papua Barat Daya |
| Noton, Yef                     |                              | Pulau                 | 01°58'33.66" S<br>130°31'41.43" T | Kabupaten Raja Ampat, Provinsi Papua Barat Daya |
| Noton, Yef                     |                              | Pulau                 | 02°13'59.93" S<br>130°31'51.58" T | Kabupaten Raja Ampat, Provinsi Papua Barat Daya |

| Nama Rupabumi               | Nama Lain | Unsur Rupabumi | Koordinat                         | Keterangan Wilayah                              |
|-----------------------------|-----------|----------------|-----------------------------------|---|
| Nsayo, Yef                  |           | Pulau          | 00°00'01.33" U<br>130°10'47.65" T | Kabupaten Raja Ampat, Provinsi Papua Barat Daya |
| Nu Fut, Pulau               |           | Pulau          | 00°09'55.72" S<br>130°17'44.26" T | Kabupaten Raja Ampat, Provinsi Papua Barat Daya |
| Nu Pale, Yef                |           | Pulau          | 00°28'42.04" S<br>130°41'34.57" T | Kabupaten Raja Ampat, Provinsi Papua Barat Daya |
| Nubul, Pulau                |           | Pulau          | 02°11'50.02" S<br>130°24'39.82" T | Kabupaten Raja Ampat, Provinsi Papua Barat Daya |
| Nubul, Yef                  |           | Pulau          | 02°11'42.60" S<br>130°14'06.85" T | Kabupaten Raja Ampat, Provinsi Papua Barat Daya |
| Nufial, Pulau               |           | Pulau          | 01°49'30.28" S<br>129°49'00.83" T | Kabupaten Raja Ampat, Provinsi Papua Barat Daya |
| Nunfien, Pulau              |           | Pulau          | 01°16'27.08" S<br>131°02'21.33" T | Kabupaten Sorong, Provinsi Papua Barat Daya     |
| Nut Kalauatsat, Pulau       |           | Pulau          | 01°50'56.09" S<br>130°26'42.38" T | Kabupaten Raja Ampat, Provinsi Papua Barat Daya |
| Nut Kalaufatt, Pulau        |           | Pulau          | 01°50'51.42" S<br>130°26'47.65" T | Kabupaten Raja Ampat, Provinsi Papua Barat Daya |
| Nut Kalaulimt, Pulau        |           | Pulau          | 01°50'49.55" S<br>130°26'47.61" T | Kabupaten Raja Ampat, Provinsi Papua Barat Daya |
| Nut Kalaulut, Pulau         |           | Pulau          | 01°50'59.77" S<br>130°26'45.29" T | Kabupaten Raja Ampat, Provinsi Papua Barat Daya |
| Nut Kalautolt, Pulau        |           | Pulau          | 01°50'53.98" S<br>130°26'47.14" T | Kabupaten Raja Ampat, Provinsi Papua Barat Daya |
| Nut Kapal Ganant, Pulau     |           | Pulau          | 01°51'11.19" S<br>130°26'49.30" T | Kabupaten Raja Ampat, Provinsi Papua Barat Daya |
| Nut Kawai Lo, Pulau         |           | Pulau          | 01°56'29.09" S<br>130°23'00.62" T | Kabupaten Raja Ampat, Provinsi Papua Barat Daya |
| Nut Kawai Lo, Pulau         |           | Pulau          | 01°57'04.11" S<br>130°24'28.50" T | Kabupaten Raja Ampat, Provinsi Papua Barat Daya |
| Nut Ngat, Pulau             |           | Pulau          | 02°03'23.73" S<br>130°10'11.16" T | Kabupaten Raja Ampat, Provinsi Papua Barat Daya |
| Nut Tabao Ganant, Pulau     |           | Pulau          | 01°50'15.16" S<br>130°27'50.59" T | Kabupaten Raja Ampat, Provinsi Papua Barat Daya |
| Nut Tabao Palet, Pulau      |           | Pulau          | 01°50'04.18" S<br>130°27'47.58" T | Kabupaten Raja Ampat, Provinsi Papua Barat Daya |
| Nut Tabao Palolont, Pulau   |           | Pulau          | 01°50'07.93" S<br>130°27'48.52" T | Kabupaten Raja Ampat, Provinsi Papua Barat Daya |
| Nuthamjam, Pulau            |           | Pulau          | 01°51'29.85" S<br>130°25'00.34" T | Kabupaten Raja Ampat, Provinsi Papua Barat Daya |
| Nutmata, Pulau              |           | Pulau          | 01°43'13.17" S<br>130°04'39.63" T | Kabupaten Raja Ampat, Provinsi Papua Barat Daya |
| Nuttakou, Pulau             |           | Pulau          | 01°52'14.05" S<br>130°25'54.97" T | Kabupaten Raja Ampat, Provinsi Papua Barat Daya |
| Nyamat Kecil Selatan, Pulau |           | Pulau          | 01°11'39.12" S<br>131°07'54.71" T | Kabupaten Sorong, Provinsi Papua Barat Daya     |
| Nyamat Kecil, Pulau         |           | Pulau          | 01°11'14.10" S<br>131°08'13.87" T | Kabupaten Sorong, Provinsi Papua Barat Daya     |
| Nyamat, Pulau               |           | Pulau          | 01°11'07.06" S<br>131°08'07.22" T | Kabupaten Sorong, Provinsi Papua Barat Daya     |
| Nyamat, Yef                 |           | Pulau          | 00°08'32.16" S<br>130°39'20.82" T | Kabupaten Raja Ampat, Provinsi Papua Barat Daya |
| Nyampun Abui, Meos          |           | Pulau          | 00°28'04.50" S<br>130°33'55.78" T | Kabupaten Raja Ampat, Provinsi Papua Barat Daya |
| Nyandebetew, Pulau          |           | Pulau          | 01°09'36.20" S<br>129°24'24.25" T | Kabupaten Raja Ampat, Provinsi Papua Barat Daya |

| Nama Rupabumi                  | Nama Lain                 | Unsur Rupabumi | Koordinat                         | Keterangan Wilayah                              |
|--------------------------------|---------------------------|----------------|-----------------------------------|---|
| Nyaren, Pulau                  |                           | Pulau          | 01°00'12.21" U<br>131°13'24.84" T | Kabupaten Raja Ampat, Provinsi Papua Barat Daya |
| Nyot Mambenu, Pulau            |                           | Pulau          | 00°25'01.03" S<br>130°34'20.91" T | Kabupaten Raja Ampat, Provinsi Papua Barat Daya |
| Nyutmafala, Pulau              |                           | Pulau          | 01°42'46.42" S<br>130°00'16.14" T | Kabupaten Raja Ampat, Provinsi Papua Barat Daya |
| Ofo Yef Ganan, Yef             |                           | Pulau          | 00°15'00.60" S<br>130°17'21.24" T | Kabupaten Raja Ampat, Provinsi Papua Barat Daya |
| Ofo Yef Pale, Yef              |                           | Pulau          | 00°15'03.72" S<br>130°17'22.68" T | Kabupaten Raja Ampat, Provinsi Papua Barat Daya |
| Ofo, Yef                       |                           | Pulau          | 00°14'51.78" S<br>130°17'17.27" T | Kabupaten Raja Ampat, Provinsi Papua Barat Daya |
| Olobi Ganan Atsa, Pulau        |                           | Pulau          | 02°09'41.26" S<br>130°30'05.19" T | Kabupaten Raja Ampat, Provinsi Papua Barat Daya |
| Olobi Ganan Fat, Pulau         |                           | Pulau          | 02°09'44.85" S<br>130°30'25.29" T | Kabupaten Raja Ampat, Provinsi Papua Barat Daya |
| Olobi Ganan Lim, Pulau         |                           | Pulau          | 02°09'45.65" S<br>130°30'14.22" T | Kabupaten Raja Ampat, Provinsi Papua Barat Daya |
| Olobi Ganan Lu, Pulau          |                           | Pulau          | 02°09'47.78" S<br>130°30'15.55" T | Kabupaten Raja Ampat, Provinsi Papua Barat Daya |
| Olobi Ganan Tol, Pulau         |                           | Pulau          | 02°09'40.54" S<br>130°30'06.72" T | Kabupaten Raja Ampat, Provinsi Papua Barat Daya |
| Olobi Ganan Yef Deni, Pulau    | Pulau Olobi Gananyef Deni | Pulau          | 02°09'46.18" S<br>130°30'24.72" T | Kabupaten Raja Ampat, Provinsi Papua Barat Daya |
| Olobi Ganan Yef Lak, Pulau     |                           | Pulau          | 02°09'42.64" S<br>130°30'15.29" T | Kabupaten Raja Ampat, Provinsi Papua Barat Daya |
| Olobi Ganan Yef Tapa, Pulau    |                           | Pulau          | 02°09'45.00" S<br>130°30'15.41" T | Kabupaten Raja Ampat, Provinsi Papua Barat Daya |
| Olobi Ganan Yefto Mubul, Pulau |                           | Pulau          | 02°09'43.30" S<br>130°30'26.07" T | Kabupaten Raja Ampat, Provinsi Papua Barat Daya |
| Olobi Ganan, Pulau             |                           | Pulau          | 02°09'48.62" S<br>130°30'13.32" T | Kabupaten Raja Ampat, Provinsi Papua Barat Daya |
| Olobi Pale Atsa, Pulau         |                           | Pulau          | 02°09'38.38" S<br>130°28'49.78" T | Kabupaten Raja Ampat, Provinsi Papua Barat Daya |
| Olobi Pale Fat, Pulau          |                           | Pulau          | 02°09'45.60" S<br>130°29'06.31" T | Kabupaten Raja Ampat, Provinsi Papua Barat Daya |
| Olobi Pale Fit, Pulau          |                           | Pulau          | 02°09'31.59" S<br>130°29'10.89" T | Kabupaten Raja Ampat, Provinsi Papua Barat Daya |
| Olobi Pale Lim, Pulau          |                           | Pulau          | 02°09'41.41" S<br>130°29'11.56" T | Kabupaten Raja Ampat, Provinsi Papua Barat Daya |
| Olobi Pale Lu, Pulau           |                           | Pulau          | 02°09'40.91" S<br>130°28'51.35" T | Kabupaten Raja Ampat, Provinsi Papua Barat Daya |
| Olobi Pale Tol, Pulau          |                           | Pulau          | 02°09'54.24" S<br>130°29'01.40" T | Kabupaten Raja Ampat, Provinsi Papua Barat Daya |
| Olobi Pale Wal, Pulau          |                           | Pulau          | 02°09'28.83" S<br>130°29'31.90" T | Kabupaten Raja Ampat, Provinsi Papua Barat Daya |
| Olobi Pale Wonom, Pulau        |                           | Pulau          | 02°09'32.35" S<br>130°29'13.96" T | Kabupaten Raja Ampat, Provinsi Papua Barat Daya |
| Olobi Pale, Pulau              |                           | Pulau          | 02°09'24.65" S<br>130°29'17.31" T | Kabupaten Raja Ampat, Provinsi Papua Barat Daya |
| Olobi Yef Foron, Pulau         |                           | Pulau          | 02°09'48.80" S<br>130°29'03.45" T | Kabupaten Raja Ampat, Provinsi Papua Barat Daya |
| Olobi Yef Jajur, Pulau         |                           | Pulau          | 02°09'41.07" S<br>130°28'52.65" T | Kabupaten Raja Ampat, Provinsi Papua Barat Daya |
| Olobi Yef Kacu Katem, Pulau    | Pulau Olobi Yefkacu Katem | Pulau          | 02°09'40.34" S<br>130°28'54.05" T | Kabupaten Raja Ampat, Provinsi Papua Barat Daya |

| Nama Rupabumi                | Nama Lain              | Unsur Rupabumi | Koordinat                         | Keterangan Wilayah                              |
|------------------------------|------------------------|----------------|-----------------------------------|---|
| Olobi Yef Kacu Lu, Pulau     | Pulau Olobi Yefkacu Lu | Pulau          | 02°09'39.98" S<br>130°28'54.09" T | Kabupaten Raja Ampat, Provinsi Papua Barat Daya |
| Olobi Yef La, Pulau          |                        | Pulau          | 02°09'40.91" S<br>130°28'53.05" T | Kabupaten Raja Ampat, Provinsi Papua Barat Daya |
| Olobi Yef Manapa, Pulau      |                        | Pulau          | 02°09'20.22" S<br>130°29'12.82" T | Kabupaten Raja Ampat, Provinsi Papua Barat Daya |
| Olobi Yef Tarapo, Pulau      |                        | Pulau          | 02°09'37.06" S<br>130°28'52.48" T | Kabupaten Raja Ampat, Provinsi Papua Barat Daya |
| Olobi Yefto Kacu, Pulau      |                        | Pulau          | 02°09'40.23" S<br>130°28'53.74" T | Kabupaten Raja Ampat, Provinsi Papua Barat Daya |
| Olobi Yefto Kaleg, Pulau     |                        | Pulau          | 02°09'29.51" S<br>130°29'12.97" T | Kabupaten Raja Ampat, Provinsi Papua Barat Daya |
| Olobi Yefto Sami, Pulau      |                        | Pulau          | 02°09'35.92" S<br>130°28'51.02" T | Kabupaten Raja Ampat, Provinsi Papua Barat Daya |
| Olobi Yefto Wili, Pulau      |                        | Pulau          | 02°09'36.90" S<br>130°28'47.43" T | Kabupaten Raja Ampat, Provinsi Papua Barat Daya |
| Olobi Yefto Wolo Wolo, Pulau |                        | Pulau          | 02°09'41.95" S<br>130°29'08.73" T | Kabupaten Raja Ampat, Provinsi Papua Barat Daya |
| Omaki, Pulau                 |                        | Pulau          | 01°22'57.95" S<br>130°54'35.34" T | Kabupaten Sorong, Provinsi Papua Barat Daya     |
| Omba, Pulau                  |                        | Pulau          | 02°02'03.17" S<br>130°03'23.86" T | Kabupaten Raja Ampat, Provinsi Papua Barat Daya |
| Ombon, Meos                  |                        | Pulau          | 00°26'22.29" S<br>130°29'28.77" T | Kabupaten Raja Ampat, Provinsi Papua Barat Daya |
| Omdi, Pulau                  |                        | Pulau          | 02°01'46.76" S<br>130°00'42.48" T | Kabupaten Raja Ampat, Provinsi Papua Barat Daya |
| Ometuyef, Pulau              |                        | Pulau          | 01°09'55.72" S<br>131°04'02.04" T | Kabupaten Raja Ampat, Provinsi Papua Barat Daya |
| Onggor, Pulau                |                        | Pulau          | 00°36'11.43" U<br>131°08'04.60" T | Kabupaten Raja Ampat, Provinsi Papua Barat Daya |
| Onutkoloiwai, Pulau          |                        | Pulau          | 01°51'11.31" S<br>130°27'32.73" T | Kabupaten Raja Ampat, Provinsi Papua Barat Daya |
| Onutkolokaliu Ganan, Pulau   |                        | Pulau          | 01°51'05.19" S<br>130°27'21.26" T | Kabupaten Raja Ampat, Provinsi Papua Barat Daya |
| Onutkolokaliu Pale, Pulau    |                        | Pulau          | 01°50'58.25" S<br>130°26'56.65" T | Kabupaten Raja Ampat, Provinsi Papua Barat Daya |
| Oponiep, Pulau               |                        | Pulau          | 00°18'56.68" S<br>130°38'56.48" T | Kabupaten Raja Ampat, Provinsi Papua Barat Daya |
| Opuyef, Pulau                |                        | Pulau          | 01°10'36.56" S<br>131°11'17.23" T | Kabupaten Sorong, Provinsi Papua Barat Daya     |
| Oramace, Pulau               |                        | Pulau          | 01°06'54.25" S<br>131°06'32.26" T | Kabupaten Raja Ampat, Provinsi Papua Barat Daya |
| Ounut Wai Pale, Pulau        |                        | Pulau          | 01°53'12.42" S<br>130°26'23.96" T | Kabupaten Raja Ampat, Provinsi Papua Barat Daya |
| Ounutopel Ganan, Pulau       |                        | Pulau          | 01°51'37.52" S<br>130°24'58.86" T | Kabupaten Raja Ampat, Provinsi Papua Barat Daya |
| Ounutopel Pale, Pulau        |                        | Pulau          | 01°51'28.21" S<br>130°24'56.33" T | Kabupaten Raja Ampat, Provinsi Papua Barat Daya |
| Ounutwai Ganan, Pulau        |                        | Pulau          | 01°53'11.75" S<br>130°26'27.12" T | Kabupaten Raja Ampat, Provinsi Papua Barat Daya |
| Pabile, Yef                  |                        | Pulau          | 00°20'10.36" S<br>130°35'22.51" T | Kabupaten Raja Ampat, Provinsi Papua Barat Daya |
| Padarnker Fadu, Pulau        |                        | Pulau          | 00°38'15.85" U<br>131°08'30.49" T | Kabupaten Raja Ampat, Provinsi Papua Barat Daya |
| Padarnker Iba, Pulau         |                        | Pulau          | 00°38'20.99" U<br>131°08'31.79" T | Kabupaten Raja Ampat, Provinsi Papua Barat Daya |

| Nama Rupabumi        | Nama Lain | Unsur Rupabumi | Koordinat                         | Keterangan Wilayah                              |
|----------------------|-----------|----------------|-----------------------------------|---|
| Padamker Mgun, Pulau |           | Pulau          | 00°38'07.75" U<br>131°08'28.58" T | Kabupaten Raja Ampat, Provinsi Papua Barat Daya |
| Pador Selatan, Pulau |           | Pulau          | 00°47'49.76" S<br>130°30'57.78" T | Kabupaten Raja Ampat, Provinsi Papua Barat Daya |
| Pador Utara, Pulau   |           | Pulau          | 00°47'48.05" S<br>130°30'57.19" T | Kabupaten Raja Ampat, Provinsi Papua Barat Daya |
| Pale Atsa, Pulau     |           | Pulau          | 02°11'45.87" S<br>130°13'51.16" T | Kabupaten Raja Ampat, Provinsi Papua Barat Daya |
| Pale Fat, Pulau      |           | Pulau          | 02°10'49.13" S<br>130°13'43.70" T | Kabupaten Raja Ampat, Provinsi Papua Barat Daya |
| Pale Fit, Pulau      |           | Pulau          | 02°11'36.06" S<br>130°13'53.37" T | Kabupaten Raja Ampat, Provinsi Papua Barat Daya |
| Pale Lim, Pulau      |           | Pulau          | 02°11'37.72" S<br>130°12'51.01" T | Kabupaten Raja Ampat, Provinsi Papua Barat Daya |
| Pale Lu, Pulau       |           | Pulau          | 02°10'59.14" S<br>130°13'14.31" T | Kabupaten Raja Ampat, Provinsi Papua Barat Daya |
| Pale Si, Pulau       |           | Pulau          | 02°12'14.05" S<br>130°17'35.16" T | Kabupaten Raja Ampat, Provinsi Papua Barat Daya |
| Pale Tol, Pulau      |           | Pulau          | 02°11'09.21" S<br>130°13'26.22" T | Kabupaten Raja Ampat, Provinsi Papua Barat Daya |
| Pale Wal, Pulau      |           | Pulau          | 02°10'17.13" S<br>130°15'18.74" T | Kabupaten Raja Ampat, Provinsi Papua Barat Daya |
| Pale Wonom, Pulau    |           | Pulau          | 02°11'40.02" S<br>130°13'20.42" T | Kabupaten Raja Ampat, Provinsi Papua Barat Daya |
| Pale, Pulau          |           | Pulau          | 02°11'46.21" S<br>130°15'33.74" T | Kabupaten Raja Ampat, Provinsi Papua Barat Daya |
| Palem Fat, Yef       |           | Pulau          | 00°17'38.57" S<br>130°53'49.43" T | Kabupaten Raja Ampat, Provinsi Papua Barat Daya |
| Palem, Yef           |           | Pulau          | 00°17'48.30" S<br>130°53'39.60" T | Kabupaten Raja Ampat, Provinsi Papua Barat Daya |
| Palemmot, Yef        |           | Pulau          | 00°16'22.44" S<br>130°53'48.47" T | Kabupaten Raja Ampat, Provinsi Papua Barat Daya |
| Paley, Pulau         |           | Pulau          | 00°10'02.02" S<br>130°21'52.31" T | Kabupaten Raja Ampat, Provinsi Papua Barat Daya |
| Palyem, Pulau        |           | Pulau          | 01°49'35.92" S<br>129°49'41.72" T | Kabupaten Raja Ampat, Provinsi Papua Barat Daya |
| Pam Iba, Pulau       |           | Pulau          | 00°39'14.09" S<br>130°17'39.97" T | Kabupaten Raja Ampat, Provinsi Papua Barat Daya |
| Pam Kecil, Pulau     |           | Pulau          | 01°22'01.66" S<br>130°56'00.83" T | Kabupaten Sorong, Provinsi Papua Barat Daya     |
| Pam, Pulau           |           | Pulau          | 01°21'46.37" S<br>130°55'53.18" T | Kabupaten Sorong, Provinsi Papua Barat Daya     |
| Pambemuk, Pulau      |           | Pulau          | 00°40'28.24" S<br>130°17'38.59" T | Kabupaten Raja Ampat, Provinsi Papua Barat Daya |
| Pamyef, Pulau        |           | Pulau          | 00°19'26.02" S<br>130°35'03.01" T | Kabupaten Raja Ampat, Provinsi Papua Barat Daya |
| Pandera Ganan, Pulau |           | Pulau          | 00°06'15.30" S<br>130°11'18.99" T | Kabupaten Raja Ampat, Provinsi Papua Barat Daya |
| Pandera Les, Pulau   |           | Pulau          | 00°06'19.33" S<br>130°11'19.61" T | Kabupaten Raja Ampat, Provinsi Papua Barat Daya |
| Pandera Palay, Pulau |           | Pulau          | 00°06'13.69" S<br>130°11'17.57" T | Kabupaten Raja Ampat, Provinsi Papua Barat Daya |
| Pandera Pat, Pulau   |           | Pulau          | 00°06'13.96" S<br>130°11'12.02" T | Kabupaten Raja Ampat, Provinsi Papua Barat Daya |
| Paniki, Pulau        |           | Pulau          | 00°20'12.39" S<br>131°00'11.59" T | Kabupaten Raja Ampat, Provinsi Papua Barat Daya |



| Nama Rupabumi         | Nama Lain | Unsur Rupabumi | Koordinat                         | Keterangan Wilayah                                  |
|-----------------------|-----------|----------------|-----------------------------------|---|
| Panun Ganan, Pulau    |           | Pulau          | 02°02'25.66" S<br>130°38'28.59" T | Kabupaten Raja Ampat, Provinsi Papua Barat Daya     |
| Panun Lol Atsa, Pulau |           | Pulau          | 02°00'32.47" S<br>130°38'51.73" T | Kabupaten Raja Ampat, Provinsi Papua Barat Daya     |
| Panun Lol Fat, Pulau  |           | Pulau          | 02°00'41.00" S<br>130°39'15.91" T | Kabupaten Raja Ampat, Provinsi Papua Barat Daya     |
| Panun Lol Lim, Pulau  |           | Pulau          | 02°00'34.50" S<br>130°39'20.43" T | Kabupaten Raja Ampat, Provinsi Papua Barat Daya     |
| Panun Lol Lu, Pulau   |           | Pulau          | 02°00'42.32" S<br>130°39'19.48" T | Kabupaten Raja Ampat, Provinsi Papua Barat Daya     |
| Panun Lol Tol, Pulau  |           | Pulau          | 02°00'50.06" S<br>130°39'10.39" T | Kabupaten Raja Ampat, Provinsi Papua Barat Daya     |
| Panun Lol, Pulau      |           | Pulau          | 02°00'24.60" S<br>130°38'55.25" T | Kabupaten Raja Ampat, Provinsi Papua Barat Daya     |
| Panun Pale, Pulau     |           | Pulau          | 02°02'27.99" S<br>130°39'08.54" T | Kabupaten Raja Ampat, Provinsi Papua Barat Daya     |
| Panun Pat, Pulau      |           | Pulau          | 02°02'23.41" S<br>130°37'46.90" T | Kabupaten Raja Ampat, Provinsi Papua Barat Daya     |
| Panun Sawi, Pulau     |           | Pulau          | 02°02'31.03" S<br>130°38'10.37" T | Kabupaten Raja Ampat, Provinsi Papua Barat Daya     |
| Papak, Yef            |           | Pulau          | 00°19'55.16" S<br>130°35'19.80" T | Kabupaten Raja Ampat, Provinsi Papua Barat Daya     |
| Papalenyef, Pulau     |           | Pulau          | 00°20'07.49" S<br>130°35'10.06" T | Kabupaten Raja Ampat, Provinsi Papua Barat Daya     |
| Paransilintao, Pulau  |           | Pulau          | 00°13'39.74" S<br>130°23'31.93" T | Kabupaten Raja Ampat, Provinsi Papua Barat Daya     |
| Parem, Meos           |           | Pulau          | 00°31'00.30" S<br>130°34'19.45" T | Kabupaten Raja Ampat, Provinsi Papua Barat Daya     |
| Parem, Tapor          |           | Pulau          | 00°26'49.44" S<br>130°30'01.24" T | Kabupaten Raja Ampat, Provinsi Papua Barat Daya     |
| Parem, Yef            |           | Pulau          | 00°27'16.87" S<br>130°28'35.36" T | Kabupaten Raja Ampat, Provinsi Papua Barat Daya     |
| Paru Iba, Meos        |           | Pulau          | 00°30'28.56" S<br>130°35'37.50" T | Kabupaten Raja Ampat, Provinsi Papua Barat Daya     |
| Paru Mkun, Meos       |           | Pulau          | 00°30'23.26" S<br>130°35'35.63" T | Kabupaten Raja Ampat, Provinsi Papua Barat Daya     |
| Pasir Hitam, Pulau    |           | Pulau          | 01°53'03.41" S<br>131°57'15.93" T | Kabupaten Sorong Selatan, Provinsi Papua Barat Daya |
| Payamniyef, Pulau     |           | Pulau          | 00°21'50.87" S<br>130°33'46.86" T | Kabupaten Raja Ampat, Provinsi Papua Barat Daya     |
| Pef, Yef              |           | Pulau          | 00°26'40.33" S<br>130°29'34.93" T | Kabupaten Raja Ampat, Provinsi Papua Barat Daya     |
| Pef, Yef              |           | Pulau          | 00°26'18.20" S<br>130°27'47.19" T | Kabupaten Raja Ampat, Provinsi Papua Barat Daya     |
| Peli, Pulau           |           | Pulau          | 01°22'45.44" S<br>130°55'23.29" T | Kabupaten Sorong, Provinsi Papua Barat Daya         |
| Pelsin Genan, Yef     |           | Pulau          | 00°22'05.22" S<br>130°35'17.45" T | Kabupaten Raja Ampat, Provinsi Papua Barat Daya     |
| Pelsin Peley, Yef     |           | Pulau          | 00°21'59.49" S<br>130°35'18.86" T | Kabupaten Raja Ampat, Provinsi Papua Barat Daya     |
| Pelsio Ganan, Pulau   |           | Pulau          | 00°18'49.19" S<br>130°37'17.19" T | Kabupaten Raja Ampat, Provinsi Papua Barat Daya     |
| Pelsio Palay, Pulau   |           | Pulau          | 00°18'46.00" S<br>130°37'23.88" T | Kabupaten Raja Ampat, Provinsi Papua Barat Daya     |
| Pelyu, Yef            |           | Pulau          | 00°09'35.13" U<br>130°01'32.07" T | Kabupaten Raja Ampat, Provinsi Papua Barat Daya     |



| Nama Rupabumi        | Nama Lain | Unsur Rupabumi | Koordinat                         | Keterangan Wilayah                              |
|----------------------|-----------|----------------|-----------------------------------|---|
| Pemulelepek, Pulau   |           | Pulau          | 00°10'43.66" U<br>129°59'42.76" T | Kabupaten Raja Ampat, Provinsi Papua Barat Daya |
| Peyef Ganan, Pulau   |           | Pulau          | 00°19'01.92" S<br>130°39'01.50" T | Kabupaten Raja Ampat, Provinsi Papua Barat Daya |
| Pimam Lawelawe, Meos |           | Pulau          | 00°26'51.38" S<br>130°29'57.35" T | Kabupaten Raja Ampat, Provinsi Papua Barat Daya |
| Pin, Yef             |           | Pulau          | 00°10'35.29" U<br>130°01'55.56" T | Kabupaten Raja Ampat, Provinsi Papua Barat Daya |
| Pinonso, Meos        |           | Pulau          | 00°28'31.21" S<br>130°35'57.84" T | Kabupaten Raja Ampat, Provinsi Papua Barat Daya |
| Pinsamai, Pulau      |           | Pulau          | 01°50'02.11" S<br>129°48'53.70" T | Kabupaten Raja Ampat, Provinsi Papua Barat Daya |
| Pinsamaret, Pulau    |           | Pulau          | 01°50'42.15" S<br>129°46'42.02" T | Kabupaten Raja Ampat, Provinsi Papua Barat Daya |
| Pintaka, Pulau       |           | Pulau          | 01°25'23.03" S<br>130°29'21.09" T | Kabupaten Raja Ampat, Provinsi Papua Barat Daya |
| Piyainemo, Pulau     |           | Pulau          | 00°34'25.17" S<br>130°16'19.11" T | Kabupaten Raja Ampat, Provinsi Papua Barat Daya |
| Podok, Pulau         |           | Pulau          | 00°09'36.94" S<br>130°18'12.35" T | Kabupaten Raja Ampat, Provinsi Papua Barat Daya |
| Pololo, Yef          |           | Pulau          | 00°10'18.79" U<br>130°02'28.63" T | Kabupaten Raja Ampat, Provinsi Papua Barat Daya |
| Pong Ganan, Pulau    |           | Pulau          | 02°01'45.13" S<br>130°00'11.32" T | Kabupaten Raja Ampat, Provinsi Papua Barat Daya |
| Pong Pale, Pulau     |           | Pulau          | 02°01'37.68" S<br>130°00'09.74" T | Kabupaten Raja Ampat, Provinsi Papua Barat Daya |
| Poyo, Yef            |           | Pulau          | 00°16'01.66" S<br>130°53'16.47" T | Kabupaten Raja Ampat, Provinsi Papua Barat Daya |
| Puyu Pun, Pulau      |           | Pulau          | 00°19'23.12" S<br>130°34'16.33" T | Kabupaten Raja Ampat, Provinsi Papua Barat Daya |
| Pyan Atsa, Ef        |           | Pulau          | 02°02'29.13" S<br>130°46'44.07" T | Kabupaten Raja Ampat, Provinsi Papua Barat Daya |
| Pyan Fat, Ef         |           | Pulau          | 02°02'21.17" S<br>130°46'17.15" T | Kabupaten Raja Ampat, Provinsi Papua Barat Daya |
| Pyan Fit, Ef         |           | Pulau          | 02°02'12.75" S<br>130°46'13.32" T | Kabupaten Raja Ampat, Provinsi Papua Barat Daya |
| Pyan Ganan, Ef       |           | Pulau          | 02°02'03.33" S<br>130°46'02.91" T | Kabupaten Raja Ampat, Provinsi Papua Barat Daya |
| Pyan Lafa, Ef        |           | Pulau          | 02°01'54.43" S<br>130°45'55.43" T | Kabupaten Raja Ampat, Provinsi Papua Barat Daya |
| Pyan Lafamaisa, Ef   |           | Pulau          | 02°01'56.07" S<br>130°45'54.04" T | Kabupaten Raja Ampat, Provinsi Papua Barat Daya |
| Pyan Les, Ef         |           | Pulau          | 02°02'11.50" S<br>130°45'43.17" T | Kabupaten Raja Ampat, Provinsi Papua Barat Daya |
| Pyan Lim, Ef         |           | Pulau          | 02°02'22.43" S<br>130°46'12.69" T | Kabupaten Raja Ampat, Provinsi Papua Barat Daya |
| Pyan Lol, Ef         |           | Pulau          | 02°02'00.96" S<br>130°45'56.23" T | Kabupaten Raja Ampat, Provinsi Papua Barat Daya |
| Pyan Lu, Ef          |           | Pulau          | 02°02'31.53" S<br>130°46'32.00" T | Kabupaten Raja Ampat, Provinsi Papua Barat Daya |
| Pyan Pale, Ef        |           | Pulau          | 02°02'13.72" S<br>130°45'53.11" T | Kabupaten Raja Ampat, Provinsi Papua Barat Daya |
| Pyan Pat, Ef         |           | Pulau          | 02°01'54.72" S<br>130°45'37.68" T | Kabupaten Raja Ampat, Provinsi Papua Barat Daya |
| Pyan Sawi, Ef        |           | Pulau          | 02°02'18.47" S<br>130°46'04.99" T | Kabupaten Raja Ampat, Provinsi Papua Barat Daya |

| Nama Rupabumi       | Nama Lain | Unsur Rupabumi | Koordinat                         | Keterangan Wilayah                              |
|---------------------|-----------|----------------|-----------------------------------|---|
| Pyan Si, Ef         |           | Pulau          | 02°01'54.54" S<br>130°46'00.79" T | Kabupaten Raja Ampat, Provinsi Papua Barat Daya |
| Pyan Tol, Ef        |           | Pulau          | 02°02'24.69" S<br>130°46'12.87" T | Kabupaten Raja Ampat, Provinsi Papua Barat Daya |
| Pyan Wal, Ef        |           | Pulau          | 02°02'01.39" S<br>130°45'33.43" T | Kabupaten Raja Ampat, Provinsi Papua Barat Daya |
| Pyan Wonom, Ef      |           | Pulau          | 02°02'21.44" S<br>130°46'10.99" T | Kabupaten Raja Ampat, Provinsi Papua Barat Daya |
| Qawai, Pulau        |           | Pulau          | 00°18'43.70" S<br>130°36'58.41" T | Kabupaten Raja Ampat, Provinsi Papua Barat Daya |
| Raam, Yef           |           | Pulau          | 00°50'15.46" S<br>131°12'51.89" T | Kota Sorong, Provinsi Papua Barat Daya          |
| Rabon Iba, Meos     |           | Pulau          | 00°28'08.05" S<br>130°35'19.32" T | Kabupaten Raja Ampat, Provinsi Papua Barat Daya |
| Rabon Mkun, Meos    |           | Pulau          | 00°28'16.71" S<br>130°35'22.80" T | Kabupaten Raja Ampat, Provinsi Papua Barat Daya |
| Raenasi Barek, Yef  |           | Pulau          | 00°18'33.81" S<br>130°31'16.98" T | Kabupaten Raja Ampat, Provinsi Papua Barat Daya |
| Raenasi Fandu, Yef  |           | Pulau          | 00°18'38.48" S<br>130°31'26.91" T | Kabupaten Raja Ampat, Provinsi Papua Barat Daya |
| Raenasi Murem, Yef  |           | Pulau          | 00°18'33.16" S<br>130°31'47.33" T | Kabupaten Raja Ampat, Provinsi Papua Barat Daya |
| Raja, Yef           |           | Pulau          | 00°24'09.46" S<br>130°34'18.66" T | Kabupaten Raja Ampat, Provinsi Papua Barat Daya |
| Rampakam, Yef       |           | Pulau          | 00°08'39.52" U<br>130°04'13.03" T | Kabupaten Raja Ampat, Provinsi Papua Barat Daya |
| Ranasi Mkun, Meos   |           | Pulau          | 00°26'32.63" S<br>130°29'39.38" T | Kabupaten Raja Ampat, Provinsi Papua Barat Daya |
| Ranasi, Meos        |           | Pulau          | 00°26'30.00" S<br>130°29'44.53" T | Kabupaten Raja Ampat, Provinsi Papua Barat Daya |
| Ranso, Meos         |           | Pulau          | 00°28'41.99" S<br>130°36'07.41" T | Kabupaten Raja Ampat, Provinsi Papua Barat Daya |
| Ranso, Tapor        |           | Pulau          | 00°31'11.29" S<br>130°34'35.11" T | Kabupaten Raja Ampat, Provinsi Papua Barat Daya |
| Ranten Ganau, Pulau |           | Pulau          | 00°04'54.64" S<br>130°25'18.48" T | Kabupaten Raja Ampat, Provinsi Papua Barat Daya |
| Ranten Pale, Pulau  |           | Pulau          | 00°05'15.23" S<br>130°25'26.85" T | Kabupaten Raja Ampat, Provinsi Papua Barat Daya |
| Ranten, Pulau       |           | Pulau          | 00°01'17.60" S<br>130°25'49.98" T | Kabupaten Raja Ampat, Provinsi Papua Barat Daya |
| Rar, Mios           |           | Pulau          | 00°23'09.80" S<br>130°16'04.21" T | Kabupaten Raja Ampat, Provinsi Papua Barat Daya |
| Rau, Yef            |           | Pulau          | 00°10'04.01" U<br>130°02'38.94" T | Kabupaten Raja Ampat, Provinsi Papua Barat Daya |
| Rauki, Pulau        |           | Pulau          | 00°01'20.37" S<br>130°56'49.79" T | Kabupaten Raja Ampat, Provinsi Papua Barat Daya |
| Rebit, Meos         |           | Pulau          | 00°29'03.04" S<br>130°36'21.95" T | Kabupaten Raja Ampat, Provinsi Papua Barat Daya |
| Refmetem, Pulau     |           | Pulau          | 00°06'21.20" S<br>130°11'30.82" T | Kabupaten Raja Ampat, Provinsi Papua Barat Daya |
| Reni, Pulau         |           | Pulau          | 00°35'02.23" U<br>131°11'32.17" T | Kabupaten Raja Ampat, Provinsi Papua Barat Daya |
| Ronsuar, Pulau      |           | Pulau          | 00°18'15.20" S<br>130°16'27.02" T | Kabupaten Raja Ampat, Provinsi Papua Barat Daya |
| Ros, Mios           |           | Pulau          | 00°24'24.90" U<br>131°09'14.39" T | Kabupaten Raja Ampat, Provinsi Papua Barat Daya |

| Nama Rupabumi                       | Nama Lain | Unsur Rupabumi | Koordinat                         | Keterangan Wilayah                              |
|-------------------------------------|-----------|----------------|-----------------------------------|---|
| Roti, Yef                           |           | Pulau          | 00°07'36.99" U<br>130°07'17.47" T | Kabupaten Raja Ampat, Provinsi Papua Barat Daya |
| Ruip, Pulau                         |           | Pulau          | 00°02'41.00" S<br>130°06'50.35" T | Kabupaten Raja Ampat, Provinsi Papua Barat Daya |
| Rum, Meos                           |           | Pulau          | 00°26'43.05" S<br>130°29'22.43" T | Kabupaten Raja Ampat, Provinsi Papua Barat Daya |
| Rum, Yef                            |           | Pulau          | 00°09'28.68" U<br>130°03'53.77" T | Kabupaten Raja Ampat, Provinsi Papua Barat Daya |
| Rumbabo Genan Lu, Pulau             |           | Pulau          | 00°57'14.50" S<br>131°05'33.71" T | Kabupaten Raja Ampat, Provinsi Papua Barat Daya |
| Rumbabo Genan Sa, Pulau             |           | Pulau          | 00°57'18.08" S<br>131°05'34.09" T | Kabupaten Raja Ampat, Provinsi Papua Barat Daya |
| Rumbabo Genan, Pulau                |           | Pulau          | 00°57'07.97" S<br>131°05'43.96" T | Kabupaten Raja Ampat, Provinsi Papua Barat Daya |
| Rumbabo, Pulau                      |           | Pulau          | 00°56'31.16" S<br>131°06'18.19" T | Kabupaten Raja Ampat, Provinsi Papua Barat Daya |
| Rumbopiar, Mios                     |           | Pulau          | 01°14'00.10" S<br>129°42'18.71" T | Kabupaten Raja Ampat, Provinsi Papua Barat Daya |
| Rumbu, Pulau                        |           | Pulau          | 00°27'17.55" S<br>130°29'04.83" T | Kabupaten Raja Ampat, Provinsi Papua Barat Daya |
| Runi, Pulau                         |           | Pulau          | 00°22'37.20" U<br>131°02'54.08" T | Kabupaten Raja Ampat, Provinsi Papua Barat Daya |
| Rutum, Pulau                        |           | Pulau          | 00°33'37.16" U<br>131°11'21.53" T | Kabupaten Raja Ampat, Provinsi Papua Barat Daya |
| Ruvasi Mgun, Pulau                  |           | Pulau          | 00°33'47.51" S<br>130°17'05.12" T | Kabupaten Raja Ampat, Provinsi Papua Barat Daya |
| Ruvasi, Pulau                       |           | Pulau          | 00°33'56.47" S<br>130°17'02.64" T | Kabupaten Raja Ampat, Provinsi Papua Barat Daya |
| Sa Galalan Ni Yefo, Pulau           |           | Pulau          | 00°09'55.90" U<br>130°03'04.66" T | Kabupaten Raja Ampat, Provinsi Papua Barat Daya |
| Saba, Pulau                         |           | Pulau          | 01°21'17.01" S<br>130°52'18.00" T | Kabupaten Sorong, Provinsi Papua Barat Daya     |
| Sabalale Kapatcol Tol, Pulau        |           | Pulau          | 01°58'41.71" S<br>130°30'07.29" T | Kabupaten Raja Ampat, Provinsi Papua Barat Daya |
| Sabalale Nikapatcol Toltolea, Pulau |           | Pulau          | 01°58'41.68" S<br>130°30'07.43" T | Kabupaten Raja Ampat, Provinsi Papua Barat Daya |
| Saban Kecil, Pulau                  |           | Pulau          | 00°21'51.00" S<br>130°33'58.19" T | Kabupaten Raja Ampat, Provinsi Papua Barat Daya |
| Sabili, Yef                         |           | Pulau          | 00°08'19.77" U<br>130°04'56.45" T | Kabupaten Raja Ampat, Provinsi Papua Barat Daya |
| Safa Atsa, Pulau                    |           | Pulau          | 00°26'19.11" S<br>130°41'18.98" T | Kabupaten Raja Ampat, Provinsi Papua Barat Daya |
| Safa Genan Lol, Pulau               |           | Pulau          | 00°26'08.57" S<br>130°41'14.84" T | Kabupaten Raja Ampat, Provinsi Papua Barat Daya |
| Safa Genan, Pulau                   |           | Pulau          | 00°26'15.46" S<br>130°41'00.49" T | Kabupaten Raja Ampat, Provinsi Papua Barat Daya |
| Safa Lu, Pulau                      |           | Pulau          | 00°26'10.75" S<br>130°41'22.20" T | Kabupaten Raja Ampat, Provinsi Papua Barat Daya |
| Safa Yeben, Pulau                   |           | Pulau          | 00°26'20.63" S<br>130°41'27.20" T | Kabupaten Raja Ampat, Provinsi Papua Barat Daya |
| Safa, Pulau                         |           | Pulau          | 00°26'16.14" S<br>130°41'14.37" T | Kabupaten Raja Ampat, Provinsi Papua Barat Daya |
| Safarang Ganau, Yef                 |           | Pulau          | 00°00'04.83" S<br>130°09'45.06" T | Kabupaten Raja Ampat, Provinsi Papua Barat Daya |
| Safarang Pele, Yef                  |           | Pulau          | 00°00'01.46" S<br>130°09'50.65" T | Kabupaten Raja Ampat, Provinsi Papua Barat Daya |

| Nama Rupabumi                     | Nama Lain | Unsur Rupabumi | Koordinat                         | Keterangan Wilayah                              |
|-----------------------------------|-----------|----------------|-----------------------------------|---|
| Saga, Pulau                       |           | Pulau          | 00°18'44.79" S<br>130°36'38.60" T | Kabupaten Raja Ampat, Provinsi Papua Barat Daya |
| Sagaf Atsa, Pulau                 |           | Pulau          | 02°10'02.10" S<br>130°26'51.05" T | Kabupaten Raja Ampat, Provinsi Papua Barat Daya |
| Sagaf Fat, Pulau                  |           | Pulau          | 02°09'43.23" S<br>130°27'59.64" T | Kabupaten Raja Ampat, Provinsi Papua Barat Daya |
| Sagaf Fit, Pulau                  |           | Pulau          | 02°10'24.48" S<br>130°26'28.46" T | Kabupaten Raja Ampat, Provinsi Papua Barat Daya |
| Sagaf Lafa, Pulau                 |           | Pulau          | 02°10'28.20" S<br>130°27'13.35" T | Kabupaten Raja Ampat, Provinsi Papua Barat Daya |
| Sagaf Lafamaifat, Pulau           |           | Pulau          | 02°10'28.63" S<br>130°27'17.67" T | Kabupaten Raja Ampat, Provinsi Papua Barat Daya |
| Sagaf Lafamailim, Pulau           |           | Pulau          | 02°10'32.02" S<br>130°27'02.07" T | Kabupaten Raja Ampat, Provinsi Papua Barat Daya |
| Sagaf Lafamailu, Pulau            |           | Pulau          | 02°10'25.68" S<br>130°26'41.66" T | Kabupaten Raja Ampat, Provinsi Papua Barat Daya |
| Sagaf Lafamaisa, Pulau            |           | Pulau          | 02°10'15.52" S<br>130°27'52.79" T | Kabupaten Raja Ampat, Provinsi Papua Barat Daya |
| Sagaf Lafamaitol, Pulau           |           | Pulau          | 02°10'27.50" S<br>130°27'28.37" T | Kabupaten Raja Ampat, Provinsi Papua Barat Daya |
| Sagaf Lim, Pulau                  |           | Pulau          | 02°10'24.16" S<br>130°26'13.59" T | Kabupaten Raja Ampat, Provinsi Papua Barat Daya |
| Sagaf Lu, Pulau                   |           | Pulau          | 02°09'50.09" S<br>130°27'32.54" T | Kabupaten Raja Ampat, Provinsi Papua Barat Daya |
| Sagaf Si, Pulau                   |           | Pulau          | 02°10'23.17" S<br>130°26'49.09" T | Kabupaten Raja Ampat, Provinsi Papua Barat Daya |
| Sagaf Tol, Pulau                  |           | Pulau          | 02°09'41.46" S<br>130°27'51.57" T | Kabupaten Raja Ampat, Provinsi Papua Barat Daya |
| Sagaf Wal, Pulau                  |           | Pulau          | 02°10'25.99" S<br>130°26'34.86" T | Kabupaten Raja Ampat, Provinsi Papua Barat Daya |
| Sagaf Wonom, Pulau                |           | Pulau          | 02°10'25.52" S<br>130°26'21.36" T | Kabupaten Raja Ampat, Provinsi Papua Barat Daya |
| Sagaf Yef Balbuli, Pulau          |           | Pulau          | 02°09'59.06" S<br>130°28'29.57" T | Kabupaten Raja Ampat, Provinsi Papua Barat Daya |
| Sagaf Yef Kafya, Pulau            |           | Pulau          | 02°09'48.26" S<br>130°28'24.44" T | Kabupaten Raja Ampat, Provinsi Papua Barat Daya |
| Sagaf Yef Kala, Pulau             |           | Pulau          | 02°09'59.87" S<br>130°28'27.68" T | Kabupaten Raja Ampat, Provinsi Papua Barat Daya |
| Sagaf Yef Katem, Pulau            |           | Pulau          | 02°10'02.48" S<br>130°27'55.18" T | Kabupaten Raja Ampat, Provinsi Papua Barat Daya |
| Sagaf Yef Lanam, Pulau            |           | Pulau          | 02°10'06.03" S<br>130°27'40.64" T | Kabupaten Raja Ampat, Provinsi Papua Barat Daya |
| Sagaf Yef Not, Pulau              |           | Pulau          | 02°10'03.47" S<br>130°28'20.89" T | Kabupaten Raja Ampat, Provinsi Papua Barat Daya |
| Sagaf Yef Taoris, Pulau           |           | Pulau          | 02°10'11.74" S<br>130°27'40.32" T | Kabupaten Raja Ampat, Provinsi Papua Barat Daya |
| Sagaf Yef, Pulau                  |           | Pulau          | 02°10'29.57" S<br>130°26'30.41" T | Kabupaten Raja Ampat, Provinsi Papua Barat Daya |
| Sagaf Yeffo, Pulau                |           | Pulau          | 02°10'01.44" S<br>130°28'17.42" T | Kabupaten Raja Ampat, Provinsi Papua Barat Daya |
| Sagaf Yeffo Galyu, Pulau          |           | Pulau          | 02°10'05.23" S<br>130°28'20.62" T | Kabupaten Raja Ampat, Provinsi Papua Barat Daya |
| Sagaf, Pulau                      |           | Pulau          | 02°10'16.01" S<br>130°27'31.80" T | Kabupaten Raja Ampat, Provinsi Papua Barat Daya |
| Sagaro Nikapatcol Towasara, Pulau |           | Pulau          | 02°01'38.70" S<br>130°42'43.17" T | Kabupaten Raja Ampat, Provinsi Papua Barat Daya |

| Nama Rupabumi                      | Nama Lain | Unsur Rupabumi | Koordinat                         | Keterangan Wilayah                              |
|------------------------------------|-----------|----------------|-----------------------------------|---|
| Sagawin, Pulau                     |           | Pulau          | 00°56'39.55" S<br>130°38'57.27" T | Kabupaten Raja Ampat, Provinsi Papua Barat Daya |
| Sagemun, Pulau                     |           | Pulau          | 01°04'43.23" S<br>131°13'49.38" T | Kabupaten Sorong, Provinsi Papua Barat Daya     |
| Sagof Atsa, Pulau                  |           | Pulau          | 02°01'35.96" S<br>130°43'29.96" T | Kabupaten Raja Ampat, Provinsi Papua Barat Daya |
| Sagof Fat, Pulau                   |           | Pulau          | 02°01'40.95" S<br>130°43'28.85" T | Kabupaten Raja Ampat, Provinsi Papua Barat Daya |
| Sagof Fit, Pulau                   |           | Pulau          | 02°01'33.34" S<br>130°43'03.29" T | Kabupaten Raja Ampat, Provinsi Papua Barat Daya |
| Sagof Lafa, Pulau                  |           | Pulau          | 02°01'47.02" S<br>130°43'02.84" T | Kabupaten Raja Ampat, Provinsi Papua Barat Daya |
| Sagof Lafamailu, Pulau             |           | Pulau          | 02°01'41.01" S<br>130°42'48.50" T | Kabupaten Raja Ampat, Provinsi Papua Barat Daya |
| Sagof Lafamaisa, Pulau             |           | Pulau          | 02°01'38.46" S<br>130°42'54.39" T | Kabupaten Raja Ampat, Provinsi Papua Barat Daya |
| Sagof Lafamaitol, Pulau            |           | Pulau          | 02°01'50.02" S<br>130°42'53.28" T | Kabupaten Raja Ampat, Provinsi Papua Barat Daya |
| Sagof Lim, Pulau                   |           | Pulau          | 02°01'41.04" S<br>130°43'26.90" T | Kabupaten Raja Ampat, Provinsi Papua Barat Daya |
| Sagof Lol, Pulau                   |           | Pulau          | 02°01'47.46" S<br>130°43'19.30" T | Kabupaten Raja Ampat, Provinsi Papua Barat Daya |
| Sagof Lu, Pulau                    |           | Pulau          | 02°01'39.48" S<br>130°43'28.98" T | Kabupaten Raja Ampat, Provinsi Papua Barat Daya |
| Sagof Nikapatcol Lenkalogos, Pulau |           | Pulau          | 02°01'36.14" S<br>130°42'56.49" T | Kabupaten Raja Ampat, Provinsi Papua Barat Daya |
| Sagof Nikapatcol Tolea, Pulau      |           | Pulau          | 02°01'38.97" S<br>130°42'44.84" T | Kabupaten Raja Ampat, Provinsi Papua Barat Daya |
| Sagof Si, Pulau                    |           | Pulau          | 02°01'31.23" S<br>130°42'57.73" T | Kabupaten Raja Ampat, Provinsi Papua Barat Daya |
| Sagof Wal, Pulau                   |           | Pulau          | 02°01'31.12" S<br>130°43'00.73" T | Kabupaten Raja Ampat, Provinsi Papua Barat Daya |
| Sagof Wonom, Pulau                 |           | Pulau          | 02°01'37.79" S<br>130°43'17.08" T | Kabupaten Raja Ampat, Provinsi Papua Barat Daya |
| Saguil, Pulau                      |           | Pulau          | 01°42'27.27" S<br>129°56'32.02" T | Kabupaten Raja Ampat, Provinsi Papua Barat Daya |
| Saguilum Le, Pulau                 |           | Pulau          | 02°05'25.23" S<br>130°12'04.95" T | Kabupaten Raja Ampat, Provinsi Papua Barat Daya |
| Saguilum Lol, Pulau                |           | Pulau          | 02°05'24.23" S<br>130°12'11.54" T | Kabupaten Raja Ampat, Provinsi Papua Barat Daya |
| Saguilum Palolon, Pulau            |           | Pulau          | 02°05'24.90" S<br>130°12'09.02" T | Kabupaten Raja Ampat, Provinsi Papua Barat Daya |
| Sagul Yeben, Pulau                 |           | Pulau          | 00°24'59.95" S<br>130°34'05.42" T | Kabupaten Raja Ampat, Provinsi Papua Barat Daya |
| Sagul, Pulau                       |           | Pulau          | 00°25'01.47" S<br>130°34'13.13" T | Kabupaten Raja Ampat, Provinsi Papua Barat Daya |
| Sagulbus Atsa, Pulau               |           | Pulau          | 00°25'14.89" S<br>130°34'38.70" T | Kabupaten Raja Ampat, Provinsi Papua Barat Daya |
| Sagulbus Genan, Pulau              |           | Pulau          | 00°25'14.78" S<br>130°34'42.42" T | Kabupaten Raja Ampat, Provinsi Papua Barat Daya |
| Sagulbus Lu, Pulau                 |           | Pulau          | 00°25'16.14" S<br>130°34'40.89" T | Kabupaten Raja Ampat, Provinsi Papua Barat Daya |
| Sagulbus, Pulau                    |           | Pulau          | 00°25'12.38" S<br>130°34'48.37" T | Kabupaten Raja Ampat, Provinsi Papua Barat Daya |
| Sailul, Pulau                      |           | Pulau          | 00°55'09.72" S<br>130°22'01.17" T | Kabupaten Raja Ampat, Provinsi Papua Barat Daya |

| Nama Rupabumi                            | Nama Lain | Unsur Rupabumi | Koordinat                         | Keterangan Wilayah                              |
|--|-----------|----------------|-----------------------------------|---|
| Sakai Peley Genan, Yef                   |           | Pulau          | 00°08'55.45" U<br>130°04'33.80" T | Kabupaten Raja Ampat, Provinsi Papua Barat Daya |
| Sakai Peley, Yef                         |           | Pulau          | 00°08'47.69" U<br>130°04'26.43" T | Kabupaten Raja Ampat, Provinsi Papua Barat Daya |
| Sakalamato, Pulau                        |           | Pulau          | 00°07'26.32" S<br>130°40'34.40" T | Kabupaten Raja Ampat, Provinsi Papua Barat Daya |
| Salabafono Kapatcol Ganan, Pulau         |           | Pulau          | 01°58'57.10" S<br>130°29'56.31" T | Kabupaten Raja Ampat, Provinsi Papua Barat Daya |
| Salabafono Kapatcol Lapalelea, Pulau     |           | Pulau          | 01°58'51.48" S<br>130°30'11.76" T | Kabupaten Raja Ampat, Provinsi Papua Barat Daya |
| Salabafono Kapatcol Patetololya, Pulau   |           | Pulau          | 01°58'47.29" S<br>130°29'54.43" T | Kabupaten Raja Ampat, Provinsi Papua Barat Daya |
| Salabafono Kapatcol Tolasancaya, Pulau   |           | Pulau          | 01°59'01.06" S<br>130°30'06.99" T | Kabupaten Raja Ampat, Provinsi Papua Barat Daya |
| Salabafono Kapatcol Tololja, Pulau       |           | Pulau          | 01°58'54.36" S<br>130°29'53.76" T | Kabupaten Raja Ampat, Provinsi Papua Barat Daya |
| Salabafono Kapatcol Topoposancaya, Pulau |           | Pulau          | 01°58'54.72" S<br>130°30'01.37" T | Kabupaten Raja Ampat, Provinsi Papua Barat Daya |
| Salabafono Nikapatcol Katem, Pulau       |           | Pulau          | 01°58'41.49" S<br>130°30'07.31" T | Kabupaten Raja Ampat, Provinsi Papua Barat Daya |
| Salabafono Nikapatcol Toltolea, Pulau    |           | Pulau          | 01°58'46.97" S<br>130°30'11.36" T | Kabupaten Raja Ampat, Provinsi Papua Barat Daya |
| Salabafono Nikapatcol Tonataya, Pulau    |           | Pulau          | 01°58'55.25" S<br>130°29'57.47" T | Kabupaten Raja Ampat, Provinsi Papua Barat Daya |
| Salabafono Niyef Lapy, Pulau             |           | Pulau          | 01°58'38.30" S<br>130°29'58.25" T | Kabupaten Raja Ampat, Provinsi Papua Barat Daya |
| Salabafono Niyef Toleya, Pulau           |           | Pulau          | 01°58'37.22" S<br>130°29'58.90" T | Kabupaten Raja Ampat, Provinsi Papua Barat Daya |
| Salabafono Yepto Palenatalea, Pulau      |           | Pulau          | 01°58'42.03" S<br>130°30'07.22" T | Kabupaten Raja Ampat, Provinsi Papua Barat Daya |
| Salabafono, Pulau                        |           | Pulau          | 01°58'58.90" S<br>130°29'55.97" T | Kabupaten Raja Ampat, Provinsi Papua Barat Daya |
| Salabafuno Atsa, Pulau                   |           | Pulau          | 01°58'58.57" S<br>130°30'07.54" T | Kabupaten Raja Ampat, Provinsi Papua Barat Daya |
| Salabafuno Fat, Pulau                    |           | Pulau          | 01°58'44.71" S<br>130°30'08.33" T | Kabupaten Raja Ampat, Provinsi Papua Barat Daya |
| Salabafuno Lu, Pulau                     |           | Pulau          | 01°59'03.50" S<br>130°30'16.33" T | Kabupaten Raja Ampat, Provinsi Papua Barat Daya |
| Salabafuno Tol, Pulau                    |           | Pulau          | 01°58'45.53" S<br>130°30'06.88" T | Kabupaten Raja Ampat, Provinsi Papua Barat Daya |
| Salabafuno, Pulau                        |           | Pulau          | 01°58'52.45" S<br>130°29'57.43" T | Kabupaten Raja Ampat, Provinsi Papua Barat Daya |
| Salam Lapo, Yef                          |           | Pulau          | 01°59'51.65" S<br>130°25'56.30" T | Kabupaten Raja Ampat, Provinsi Papua Barat Daya |
| Salamlap, Pulau                          |           | Pulau          | 01°59'48.46" S<br>130°25'40.06" T | Kabupaten Raja Ampat, Provinsi Papua Barat Daya |
| Salapi, Pulau                            |           | Pulau          | 01°11'31.63" S<br>131°03'16.76" T | Kabupaten Raja Ampat, Provinsi Papua Barat Daya |
| Salawati, Pulau                          |           | Pulau          | 01°05'47.97" S<br>130°54'08.09" T | Provinsi Papua Barat Daya                       |
| Salayef, Pulau                           |           | Pulau          | 00°08'02.00" S<br>130°40'48.20" T | Kabupaten Raja Ampat, Provinsi Papua Barat Daya |
| Salep, Pulau                             |           | Pulau          | 00°05'30.82" S<br>130°39'59.97" T | Kabupaten Raja Ampat, Provinsi Papua Barat Daya |
| Saltol, Yef                              |           | Pulau          | 00°16'28.44" S<br>130°53'58.42" T | Kabupaten Raja Ampat, Provinsi Papua Barat Daya |

| Nama Rupabumi               | Nama Lain | Unsur Rupabumi | Koordinat                         | Keterangan Wilayah                              |
|-----------------------------|-----------|----------------|-----------------------------------|---|
| Salutun Genan, Pulau        |           | Pulau          | 01°11'22.43" S<br>131°06'23.44" T | Kabupaten Raja Ampat, Provinsi Papua Barat Daya |
| Salutun Pele, Pulau         |           | Pulau          | 01°11'15.96" S<br>131°05'49.13" T | Kabupaten Raja Ampat, Provinsi Papua Barat Daya |
| Salwif, Yef                 |           | Pulau          | 00°08'07.22" S<br>130°38'27.15" T | Kabupaten Raja Ampat, Provinsi Papua Barat Daya |
| Salyel, Yef                 |           | Pulau          | 00°17'40.66" S<br>130°53'55.00" T | Kabupaten Raja Ampat, Provinsi Papua Barat Daya |
| Salyelbus Atsa, Yef         |           | Pulau          | 00°17'31.43" S<br>130°54'02.13" T | Kabupaten Raja Ampat, Provinsi Papua Barat Daya |
| Salyelbus Genan, Yef        |           | Pulau          | 00°17'32.67" S<br>130°53'57.09" T | Kabupaten Raja Ampat, Provinsi Papua Barat Daya |
| Salyelbus, Yef              |           | Pulau          | 00°17'32.96" S<br>130°53'58.14" T | Kabupaten Raja Ampat, Provinsi Papua Barat Daya |
| Samaga Ganan, Pulau         |           | Pulau          | 02°05'14.16" S<br>130°10'03.99" T | Kabupaten Raja Ampat, Provinsi Papua Barat Daya |
| Samaga Kapatcol Pale, Yef   |           | Pulau          | 02°05'08.85" S<br>130°09'59.10" T | Kabupaten Raja Ampat, Provinsi Papua Barat Daya |
| Samaga Pale, Pulau          |           | Pulau          | 02°05'11.35" S<br>130°09'56.60" T | Kabupaten Raja Ampat, Provinsi Papua Barat Daya |
| Samaga, Pulau               |           | Pulau          | 01°42'38.56" S<br>129°47'32.95" T | Kabupaten Raja Ampat, Provinsi Papua Barat Daya |
| Samainlapo, Yef             |           | Pulau          | 00°05'55.65" U<br>130°13'14.61" T | Kabupaten Raja Ampat, Provinsi Papua Barat Daya |
| Samasaf, Pulau              |           | Pulau          | 02°02'15.69" S<br>130°19'53.19" T | Kabupaten Raja Ampat, Provinsi Papua Barat Daya |
| Samom, Pulau                |           | Pulau          | 00°18'40.65" S<br>131°05'57.85" T | Kabupaten Raja Ampat, Provinsi Papua Barat Daya |
| Sampain Genan, Yef          |           | Pulau          | 00°10'11.95" U<br>130°02'24.63" T | Kabupaten Raja Ampat, Provinsi Papua Barat Daya |
| Sampain, Yef                |           | Pulau          | 00°10'11.36" U<br>130°02'27.01" T | Kabupaten Raja Ampat, Provinsi Papua Barat Daya |
| Sanai Tengko, Pulau         |           | Pulau          | 00°19'12.97" S<br>131°05'41.65" T | Kabupaten Raja Ampat, Provinsi Papua Barat Daya |
| Santon, Pulau               |           | Pulau          | 01°29'28.59" S<br>130°08'07.13" T | Kabupaten Raja Ampat, Provinsi Papua Barat Daya |
| Saonek Monde, Pulau         |           | Pulau          | 00°27'04.68" S<br>130°48'06.73" T | Kabupaten Raja Ampat, Provinsi Papua Barat Daya |
| Saonek, Pulau               |           | Pulau          | 00°28'04.57" S<br>130°47'02.28" T | Kabupaten Raja Ampat, Provinsi Papua Barat Daya |
| Sapa, Yef                   |           | Pulau          | 00°09'21.70" U<br>130°04'46.04" T | Kabupaten Raja Ampat, Provinsi Papua Barat Daya |
| Saparang Ganan, Pulau       |           | Pulau          | 00°08'47.26" S<br>130°08'31.97" T | Kabupaten Raja Ampat, Provinsi Papua Barat Daya |
| Saparang Matilolo, Pulau    |           | Pulau          | 00°08'46.46" S<br>130°08'34.32" T | Kabupaten Raja Ampat, Provinsi Papua Barat Daya |
| Saparang Palay, Pulau       |           | Pulau          | 00°08'41.68" S<br>130°08'41.61" T | Kabupaten Raja Ampat, Provinsi Papua Barat Daya |
| Sapennipnu, Pulau           |           | Pulau          | 02°10'30.71" S<br>130°35'49.30" T | Kabupaten Raja Ampat, Provinsi Papua Barat Daya |
| Saplap Genan Polollo, Pulau |           | Pulau          | 01°11'48.98" S<br>131°04'52.80" T | Kabupaten Raja Ampat, Provinsi Papua Barat Daya |
| Saplap Genan, Pulau         |           | Pulau          | 01°12'15.20" S<br>131°05'03.48" T | Kabupaten Raja Ampat, Provinsi Papua Barat Daya |
| Saplap Ket, Pulau           |           | Pulau          | 01°11'35.06" S<br>131°04'55.71" T | Kabupaten Raja Ampat, Provinsi Papua Barat Daya |



| Nama Rupabumi                | Nama Lain | Unsur Rupabumi | Koordinat                         | Keterangan Wilayah                              |
|------------------------------|-----------|----------------|-----------------------------------|---|
| Saplap Lil, Pulau            |           | Pulau          | 01°11'47.68" S<br>131°04'42.44" T | Kabupaten Raja Ampat, Provinsi Papua Barat Daya |
| Saplap Pele, Pulau           |           | Pulau          | 01°12'14.55" S<br>131°04'38.23" T | Kabupaten Raja Ampat, Provinsi Papua Barat Daya |
| Sarai, Pulau                 |           | Pulau          | 00°48'08.74" S<br>130°48'53.35" T | Kabupaten Raja Ampat, Provinsi Papua Barat Daya |
| Sarajente Ganan, Pulau       |           | Pulau          | 02°00'51.60" S<br>130°17'33.33" T | Kabupaten Raja Ampat, Provinsi Papua Barat Daya |
| Sarajente Nibat Ganan, Pulau |           | Pulau          | 02°01'36.73" S<br>130°19'35.96" T | Kabupaten Raja Ampat, Provinsi Papua Barat Daya |
| Sarajente Nibat Pale, Pulau  |           | Pulau          | 02°01'41.89" S<br>130°19'43.92" T | Kabupaten Raja Ampat, Provinsi Papua Barat Daya |
| Sarajente Pale, Pulau        |           | Pulau          | 02°00'56.39" S<br>130°17'12.96" T | Kabupaten Raja Ampat, Provinsi Papua Barat Daya |
| Saruk, Pulau                 |           | Pulau          | 00°47'41.59" S<br>130°42'15.99" T | Kabupaten Raja Ampat, Provinsi Papua Barat Daya |
| Sasan, Yef                   |           | Pulau          | 00°05'36.86" U<br>130°13'52.07" T | Kabupaten Raja Ampat, Provinsi Papua Barat Daya |
| Sauris, Pulau                |           | Pulau          | 00°18'51.63" S<br>131°05'33.11" T | Kabupaten Raja Ampat, Provinsi Papua Barat Daya |
| Sausaray, Yef                |           | Pulau          | 00°57'46.23" S<br>131°15'46.81" T | Kabupaten Sorong, Provinsi Papua Barat Daya     |
| Sawlaw Katimane, Yef         |           | Pulau          | 00°03'04.61" S<br>130°37'01.71" T | Kabupaten Raja Ampat, Provinsi Papua Barat Daya |
| Sawufujen Ganan, Pulau       |           | Pulau          | 01°51'22.17" S<br>130°26'09.66" T | Kabupaten Raja Ampat, Provinsi Papua Barat Daya |
| Sawufujen Pale, Pulau        |           | Pulau          | 01°51'26.92" S<br>130°26'07.59" T | Kabupaten Raja Ampat, Provinsi Papua Barat Daya |
| Sayang Diyef, Pulau          |           | Pulau          | 00°18'29.87" S<br>130°38'22.28" T | Kabupaten Raja Ampat, Provinsi Papua Barat Daya |
| Sego Masmas, Pulau           |           | Pulau          | 01°09'30.83" S<br>130°42'31.43" T | Kabupaten Sorong, Provinsi Papua Barat Daya     |
| Sego, Pulau                  |           | Pulau          | 01°09'50.55" S<br>130°42'41.29" T | Kabupaten Sorong, Provinsi Papua Barat Daya     |
| Sei, Yef                     |           | Pulau          | 00°21'41.45" S<br>130°34'31.53" T | Kabupaten Raja Ampat, Provinsi Papua Barat Daya |
| Selebus, Pulau               |           | Pulau          | 01°02'34.32" S<br>131°14'06.98" T | Kabupaten Sorong, Provinsi Papua Barat Daya     |
| Sem, Pulau                   |           | Pulau          | 00°07'29.30" S<br>130°21'46.98" T | Kabupaten Raja Ampat, Provinsi Papua Barat Daya |
| Semangka Genan, Yef          |           | Pulau          | 00°10'24.46" U<br>130°02'19.90" T | Kabupaten Raja Ampat, Provinsi Papua Barat Daya |
| Semangka Peley, Yef          |           | Pulau          | 00°10'24.24" U<br>130°02'19.20" T | Kabupaten Raja Ampat, Provinsi Papua Barat Daya |
| Senogotul, Pulau             |           | Pulau          | 01°13'54.13" S<br>130°42'59.35" T | Kabupaten Sorong, Provinsi Papua Barat Daya     |
| Sentarai, Pulau              |           | Pulau          | 01°09'02.70" S<br>131°11'50.35" T | Kabupaten Sorong, Provinsi Papua Barat Daya     |
| Senyu Ganan, Pulau           |           | Pulau          | 01°40'33.10" S<br>129°52'22.93" T | Kabupaten Raja Ampat, Provinsi Papua Barat Daya |
| Senyu Pale, Pulau            |           | Pulau          | 01°40'03.81" S<br>129°51'47.78" T | Kabupaten Raja Ampat, Provinsi Papua Barat Daya |
| Sepatu Atsa, Yef             |           | Pulau          | 00°02'12.18" S<br>130°30'41.46" T | Kabupaten Raja Ampat, Provinsi Papua Barat Daya |
| Sepatu Lu, Yef               |           | Pulau          | 00°02'12.95" S<br>130°30'46.44" T | Kabupaten Raja Ampat, Provinsi Papua Barat Daya |



| Nama Rupabumi              | Nama Lain               | Unsur Rupabumi | Koordinat                         | Keterangan Wilayah                                  |
|----------------------------|-------------------------|----------------|-----------------------------------|---|
| Sepatu, Pulau              |                         | Pulau          | 00°02'22.46" S<br>130°31'19.20" T | Kabupaten Raja Ampat, Provinsi Papua Barat Daya     |
| Serem, Pulau               |                         | Pulau          | 00°20'36.78" S<br>130°59'42.19" T | Kabupaten Raja Ampat, Provinsi Papua Barat Daya     |
| Sesna, Pulau               |                         | Pulau          | 01°32'45.75" S<br>132°05'07.50" T | Kabupaten Sorong Selatan, Provinsi Papua Barat Daya |
| Seten Liu Inu Ai Ha, Pulau | Pulau Setenliu Inu Aihā | Pulau          | 01°57'01.55" S<br>130°23'49.53" T | Kabupaten Raja Ampat, Provinsi Papua Barat Daya     |
| Seten Liu Inu Ai Lu, Pulau | Pulau Setenliu Inu Ailu | Pulau          | 01°56'53.49" S<br>130°23'44.31" T | Kabupaten Raja Ampat, Provinsi Papua Barat Daya     |
| Sewinilelen Lol, Pulau     |                         | Pulau          | 00°20'39.06" S<br>130°34'40.81" T | Kabupaten Raja Ampat, Provinsi Papua Barat Daya     |
| Sewinilelen Yeben, Pulau   |                         | Pulau          | 00°20'29.18" S<br>130°34'38.89" T | Kabupaten Raja Ampat, Provinsi Papua Barat Daya     |
| Sien, Yef                  |                         | Pulau          | 00°22'02.02" S<br>130°17'34.78" T | Kabupaten Raja Ampat, Provinsi Papua Barat Daya     |
| Silabo, Pulau              |                         | Pulau          | 00°10'42.50" S<br>130°22'42.71" T | Kabupaten Raja Ampat, Provinsi Papua Barat Daya     |
| Sina, Mios                 |                         | Pulau          | 01°15'11.02" S<br>129°41'13.49" T | Kabupaten Raja Ampat, Provinsi Papua Barat Daya     |
| Sindilabono, Pulau         |                         | Pulau          | 00°22'43.57" S<br>130°35'29.20" T | Kabupaten Raja Ampat, Provinsi Papua Barat Daya     |
| Sisi Darat, Pulau          |                         | Pulau          | 00°59'15.90" S<br>131°16'19.51" T | Kabupaten Sorong, Provinsi Papua Barat Daya         |
| Sisi Ganan, Pulau          |                         | Pulau          | 02°07'29.61" S<br>130°20'44.94" T | Kabupaten Raja Ampat, Provinsi Papua Barat Daya     |
| Sisi Laut, Pulau           |                         | Pulau          | 00°59'24.65" S<br>131°15'18.29" T | Kabupaten Sorong, Provinsi Papua Barat Daya         |
| Sisi Pale, Pulau           |                         | Pulau          | 02°07'24.59" S<br>130°19'51.88" T | Kabupaten Raja Ampat, Provinsi Papua Barat Daya     |
| Sisi Palolon, Pulau        |                         | Pulau          | 02°07'23.71" S<br>130°20'19.56" T | Kabupaten Raja Ampat, Provinsi Papua Barat Daya     |
| Sisimkuni Besar, Yef       |                         | Pulau          | 00°58'41.64" S<br>131°15'11.03" T | Kabupaten Sorong, Provinsi Papua Barat Daya         |
| Sisimkuni Kecil, Yef       |                         | Pulau          | 00°59'12.17" S<br>131°15'40.87" T | Kabupaten Sorong, Provinsi Papua Barat Daya         |
| Sisirabut, Yef             |                         | Pulau          | 00°57'51.21" S<br>131°16'05.45" T | Kabupaten Sorong, Provinsi Papua Barat Daya         |
| Sitdimpol, Pulau           |                         | Pulau          | 00°18'33.41" S<br>130°37'59.83" T | Kabupaten Raja Ampat, Provinsi Papua Barat Daya     |
| Sitpopo Le Genan, Yef      |                         | Pulau          | 00°18'44.56" S<br>130°37'05.86" T | Kabupaten Raja Ampat, Provinsi Papua Barat Daya     |
| Sitpopo Matlolo Genan, Yef |                         | Pulau          | 00°18'41.80" S<br>130°37'07.60" T | Kabupaten Raja Ampat, Provinsi Papua Barat Daya     |
| Sitpopoyef Ganan, Pulau    |                         | Pulau          | 00°18'42.88" S<br>130°37'11.81" T | Kabupaten Raja Ampat, Provinsi Papua Barat Daya     |
| Sitpopoyef Les, Pulau      |                         | Pulau          | 00°18'49.29" S<br>130°37'09.48" T | Kabupaten Raja Ampat, Provinsi Papua Barat Daya     |
| Sitpopoyef Matlolo, Pulau  |                         | Pulau          | 00°18'42.50" S<br>130°37'08.33" T | Kabupaten Raja Ampat, Provinsi Papua Barat Daya     |
| Sitpopoyef Palay, Pulau    |                         | Pulau          | 00°18'43.94" S<br>130°37'12.61" T | Kabupaten Raja Ampat, Provinsi Papua Barat Daya     |
| Sobrain Maralol, Pulau     |                         | Pulau          | 01°04'22.58" S<br>131°08'11.63" T | Kabupaten Raja Ampat, Provinsi Papua Barat Daya     |
| Sobrain Sawi, Pulau        |                         | Pulau          | 01°04'35.32" S<br>131°08'01.11" T | Kabupaten Raja Ampat, Provinsi Papua Barat Daya     |

| Nama Rupabumi                              | Nama Lain | Unsur Rupabumi | Koordinat                         | Keterangan Wilayah                              |
|--|-----------|----------------|-----------------------------------|---|
| Sol, Yef                                   |           | Pulau          | 00°00'03.25" U<br>130°10'17.85" T | Kabupaten Raja Ampat, Provinsi Papua Barat Daya |
| Solapo, Yef                                |           | Pulau          | 00°03'26.79" S<br>130°29'21.14" T | Kabupaten Raja Ampat, Provinsi Papua Barat Daya |
| Soo, Pulau                                 |           | Pulau          | 01°38'04.00" S<br>130°20'27.97" T | Kabupaten Raja Ampat, Provinsi Papua Barat Daya |
| Soop, Yef                                  |           | Pulau          | 00°53'24.00" S<br>131°11'57.13" T | Kota Sorong, Provinsi Papua Barat Daya          |
| Sopa, Pulau                                |           | Pulau          | 02°05'18.51" S<br>130°10'55.40" T | Kabupaten Raja Ampat, Provinsi Papua Barat Daya |
| Sopoon, Pulau                              |           | Pulau          | 01°42'49.56" S<br>130°09'04.30" T | Kabupaten Raja Ampat, Provinsi Papua Barat Daya |
| Sornyit Ganana, Yef                        |           | Pulau          | 02°01'04.50" S<br>130°19'49.32" T | Kabupaten Raja Ampat, Provinsi Papua Barat Daya |
| Sornyit Pale, Yef                          |           | Pulau          | 02°01'05.22" S<br>130°19'47.75" T | Kabupaten Raja Ampat, Provinsi Papua Barat Daya |
| Sornyit, Pulau                             |           | Pulau          | 02°01'20.66" S<br>130°19'56.78" T | Kabupaten Raja Ampat, Provinsi Papua Barat Daya |
| Sornyit, Yef                               |           | Pulau          | 02°01'09.90" S<br>130°19'44.42" T | Kabupaten Raja Ampat, Provinsi Papua Barat Daya |
| Soyil, Pulau                               |           | Pulau          | 00°18'49.36" S<br>130°37'06.87" T | Kabupaten Raja Ampat, Provinsi Papua Barat Daya |
| Su, Yef                                    |           | Pulau          | 00°22'08.67" S<br>132°11'47.23" T | Kabupaten Tambrauw, Provinsi Papua Barat Daya   |
| Subleley Palay, Pulau                      |           | Pulau          | 00°20'20.12" S<br>130°40'21.68" T | Kabupaten Raja Ampat, Provinsi Papua Barat Daya |
| Subleley, Pulau                            |           | Pulau          | 00°20'22.46" S<br>130°40'21.91" T | Kabupaten Raja Ampat, Provinsi Papua Barat Daya |
| Sul Po Lutwai, Pulau                       |           | Pulau          | 01°52'19.65" S<br>130°25'48.10" T | Kabupaten Raja Ampat, Provinsi Papua Barat Daya |
| Sulpuk Atsa, Pulau                         |           | Pulau          | 01°52'15.67" S<br>130°25'50.60" T | Kabupaten Raja Ampat, Provinsi Papua Barat Daya |
| Sulpuk Fat, Pulau                          |           | Pulau          | 01°52'11.06" S<br>130°25'38.76" T | Kabupaten Raja Ampat, Provinsi Papua Barat Daya |
| Sulpuk Lim, Pulau                          |           | Pulau          | 01°52'16.47" S<br>130°25'35.27" T | Kabupaten Raja Ampat, Provinsi Papua Barat Daya |
| Sulpuk Lu, Pulau                           |           | Pulau          | 01°52'17.04" S<br>130°25'47.57" T | Kabupaten Raja Ampat, Provinsi Papua Barat Daya |
| Sulpuk Tol, Pulau                          |           | Pulau          | 01°52'16.73" S<br>130°25'43.05" T | Kabupaten Raja Ampat, Provinsi Papua Barat Daya |
| Sulpuk Wonom, Pulau                        |           | Pulau          | 01°52'17.32" S<br>130°25'26.04" T | Kabupaten Raja Ampat, Provinsi Papua Barat Daya |
| Sumalelen Nikapatcol Kalekettololya, Pulau |           | Pulau          | 01°58'04.46" S<br>130°28'09.86" T | Kabupaten Raja Ampat, Provinsi Papua Barat Daya |
| Sumalelen Yef Pale, Pulau                  |           | Pulau          | 01°57'33.53" S<br>130°28'38.87" T | Kabupaten Raja Ampat, Provinsi Papua Barat Daya |
| Sumbiagenan, Yef                           |           | Pulau          | 00°08'58.64" U<br>130°04'21.19" T | Kabupaten Raja Ampat, Provinsi Papua Barat Daya |
| Sumpapo Les, Pulau                         |           | Pulau          | 00°13'05.93" S<br>130°24'26.01" T | Kabupaten Raja Ampat, Provinsi Papua Barat Daya |
| Sumpapo Lool, Pulau                        |           | Pulau          | 00°12'59.46" S<br>130°24'27.29" T | Kabupaten Raja Ampat, Provinsi Papua Barat Daya |
| Sumpapo Sawi, Pulau                        |           | Pulau          | 00°13'01.20" S<br>130°24'34.09" T | Kabupaten Raja Ampat, Provinsi Papua Barat Daya |
| Sumuilap Les, Pulau                        |           | Pulau          | 00°11'05.46" S<br>130°16'25.65" T | Kabupaten Raja Ampat, Provinsi Papua Barat Daya |

| Nama Rupabumi                           | Nama Lain                           | Unsur Rupabumi | Koordinat                         | Keterangan Wilayah                              |
|---|-------------------------------------|----------------|-----------------------------------|---|
| Sumuilapo Lool, Pulau                   |                                     | Pulau          | 00°09'56.06" S<br>130°15'40.89" T | Kabupaten Raja Ampat, Provinsi Papua Barat Daya |
| Sunmalele Atsa, Pulau                   |                                     | Pulau          | 01°58'01.00" S<br>130°28'13.90" T | Kabupaten Raja Ampat, Provinsi Papua Barat Daya |
| Sunmalele Fat, Pulau                    |                                     | Pulau          | 01°58'16.09" S<br>130°28'23.55" T | Kabupaten Raja Ampat, Provinsi Papua Barat Daya |
| Sunmalele Fit, Pulau                    |                                     | Pulau          | 01°57'53.07" S<br>130°28'24.93" T | Kabupaten Raja Ampat, Provinsi Papua Barat Daya |
| Sunmalele Lafa, Pulau                   |                                     | Pulau          | 01°57'42.50" S<br>130°28'21.14" T | Kabupaten Raja Ampat, Provinsi Papua Barat Daya |
| Sunmalele Lafalu, Pulau                 |                                     | Pulau          | 01°57'13.89" S<br>130°28'46.07" T | Kabupaten Raja Ampat, Provinsi Papua Barat Daya |
| Sunmalele Lafamaifat, Pulau             |                                     | Pulau          | 01°57'36.07" S<br>130°28'25.97" T | Kabupaten Raja Ampat, Provinsi Papua Barat Daya |
| Sunmalele Lafamaifit, Pulau             |                                     | Pulau          | 01°57'18.72" S<br>130°28'27.58" T | Kabupaten Raja Ampat, Provinsi Papua Barat Daya |
| Sunmalele Lafamailim, Pulau             |                                     | Pulau          | 01°57'26.76" S<br>130°28'18.38" T | Kabupaten Raja Ampat, Provinsi Papua Barat Daya |
| Sunmalele Lafamailu, Pulau              |                                     | Pulau          | 01°57'43.19" S<br>130°28'41.02" T | Kabupaten Raja Ampat, Provinsi Papua Barat Daya |
| Sunmalele Lafamaisa, Pulau              |                                     | Pulau          | 01°57'41.70" S<br>130°28'29.41" T | Kabupaten Raja Ampat, Provinsi Papua Barat Daya |
| Sunmalele Lafamaitol, Pulau             |                                     | Pulau          | 01°57'38.02" S<br>130°28'48.49" T | Kabupaten Raja Ampat, Provinsi Papua Barat Daya |
| Sunmalele Lafamaiwa, Pulau              |                                     | Pulau          | 01°57'09.99" S<br>130°28'28.72" T | Kabupaten Raja Ampat, Provinsi Papua Barat Daya |
| Sunmalele Lafamaiwonom, Pulau           |                                     | Pulau          | 01°57'31.01" S<br>130°28'48.25" T | Kabupaten Raja Ampat, Provinsi Papua Barat Daya |
| Sunmalele Lim, Pulau                    |                                     | Pulau          | 01°57'12.17" S<br>130°28'34.36" T | Kabupaten Raja Ampat, Provinsi Papua Barat Daya |
| Sunmalele Lulafamaisi, Pulau            |                                     | Pulau          | 01°58'03.18" S<br>130°28'19.53" T | Kabupaten Raja Ampat, Provinsi Papua Barat Daya |
| Sunmalele Si, Pulau                     |                                     | Pulau          | 01°57'44.57" S<br>130°28'11.95" T | Kabupaten Raja Ampat, Provinsi Papua Barat Daya |
| Sunmalele Tol, Pulau                    |                                     | Pulau          | 01°58'09.54" S<br>130°28'25.36" T | Kabupaten Raja Ampat, Provinsi Papua Barat Daya |
| Sunmalele Wal, Pulau                    |                                     | Pulau          | 01°57'49.63" S<br>130°28'21.72" T | Kabupaten Raja Ampat, Provinsi Papua Barat Daya |
| Sunmalele Wonom, Pulau                  |                                     | Pulau          | 01°57'57.55" S<br>130°28'31.25" T | Kabupaten Raja Ampat, Provinsi Papua Barat Daya |
| Sunmalele, Pulau                        |                                     | Pulau          | 01°57'57.21" S<br>130°28'08.50" T | Kabupaten Raja Ampat, Provinsi Papua Barat Daya |
| Sunmalelen Kapatcol Fat Tomulo, Pulau   | Pulau Sunmalelen Kapatcolfat Tomulo | Pulau          | 01°57'47.24" S<br>130°28'24.25" T | Kabupaten Raja Ampat, Provinsi Papua Barat Daya |
| Sunmalelen Kapatcol Kacano, Pulau       |                                     | Pulau          | 01°57'39.52" S<br>130°28'27.32" T | Kabupaten Raja Ampat, Provinsi Papua Barat Daya |
| Sunmalelen Kapatcol Kai, Pulau          |                                     | Pulau          | 01°57'28.82" S<br>130°28'44.33" T | Kabupaten Raja Ampat, Provinsi Papua Barat Daya |
| Sunmalelen Kapatcol Katem Tomulo, Pulau |                                     | Pulau          | 01°57'45.05" S<br>130°28'26.11" T | Kabupaten Raja Ampat, Provinsi Papua Barat Daya |
| Sunmalelen Kapatcol Lanam, Pulau        |                                     | Pulau          | 01°57'37.22" S<br>130°28'24.76" T | Kabupaten Raja Ampat, Provinsi Papua Barat Daya |
| Sunmalelen Kapatcol Lap, Pulau          |                                     | Pulau          | 01°57'43.31" S<br>130°28'31.24" T | Kabupaten Raja Ampat, Provinsi Papua Barat Daya |
| Sunmalelen Kapatcol Lim Tomulo, Pulau   | Pulau Sunmalelen Kapatcollim Tomulo | Pulau          | 01°57'47.41" S<br>130°28'24.73" T | Kabupaten Raja Ampat, Provinsi Papua Barat Daya |

| Nama Rupabumi                           | Nama Lain                             | Unsur Rupabumi | Koordinat                         | Keterangan Wilayah                              |
|---|---------------------------------------|----------------|-----------------------------------|---|
| Sunmalelen Kapatcol Lu Tomulo, Pulau    |                                       | Pulau          | 01°57'45.12" S<br>130°28'25.22" T | Kabupaten Raja Ampat, Provinsi Papua Barat Daya |
| Sunmalelen Kapatcol Manyanin Mul, Pulau | Pulau Sunmalelen Kapatcolmanyenin Mul | Pulau          | 01°57'53.87" S<br>130°28'19.49" T | Kabupaten Raja Ampat, Provinsi Papua Barat Daya |
| Sunmalelen Kapatcol Masos, Pulau        |                                       | Pulau          | 01°57'48.12" S<br>130°28'25.12" T | Kabupaten Raja Ampat, Provinsi Papua Barat Daya |
| Sunmalelen Kapatcol Pale, Pulau         |                                       | Pulau          | 01°57'50.60" S<br>130°28'11.97" T | Kabupaten Raja Ampat, Provinsi Papua Barat Daya |
| Sunmalelen Kapatcol Palolon, Pulau      |                                       | Pulau          | 01°57'53.26" S<br>130°28'18.10" T | Kabupaten Raja Ampat, Provinsi Papua Barat Daya |
| Sunmalelen Kapatcol Palyasancao, Pulau  |                                       | Pulau          | 01°58'05.99" S<br>130°28'20.12" T | Kabupaten Raja Ampat, Provinsi Papua Barat Daya |
| Sunmalelen Kapatcol Pololo, Pulau       |                                       | Pulau          | 01°58'04.71" S<br>130°28'08.15" T | Kabupaten Raja Ampat, Provinsi Papua Barat Daya |
| Sunmalelen Kapatcol Tol Tomulo, Pulau   | Pulau Sunmalelen Kapatcoltol Tomulo   | Pulau          | 01°57'46.21" S<br>130°28'25.06" T | Kabupaten Raja Ampat, Provinsi Papua Barat Daya |
| Sunmalelen Kapatcol Tomoto, Pulau       |                                       | Pulau          | 01°57'48.08" S<br>130°28'17.63" T | Kabupaten Raja Ampat, Provinsi Papua Barat Daya |
| Sunmalelen Kapatcol Watlapo, Pulau      |                                       | Pulau          | 01°57'43.82" S<br>130°28'24.59" T | Kabupaten Raja Ampat, Provinsi Papua Barat Daya |
| Sunmalelen Kapatcol, Pulau              |                                       | Pulau          | 01°58'06.08" S<br>130°28'07.74" T | Kabupaten Raja Ampat, Provinsi Papua Barat Daya |
| Sunmalelen Nikapatcol Nitololya, Pulau  |                                       | Pulau          | 01°58'03.94" S<br>130°28'09.80" T | Kabupaten Raja Ampat, Provinsi Papua Barat Daya |
| Sunmalelen Nikapatcol Tomulmolo, Pulau  |                                       | Pulau          | 01°58'11.72" S<br>130°28'30.44" T | Kabupaten Raja Ampat, Provinsi Papua Barat Daya |
| Sunmalelen Yef Doko, Pulau              |                                       | Pulau          | 01°57'34.08" S<br>130°28'44.60" T | Kabupaten Raja Ampat, Provinsi Papua Barat Daya |
| Sunmalelen Yef Ganan Tolapya, Pulau     | Pulau Sunmalelen Yefganan Tolapya     | Pulau          | 01°57'39.64" S<br>130°28'45.12" T | Kabupaten Raja Ampat, Provinsi Papua Barat Daya |
| Sunmalelen Yef Pale Tolapya, Pulau      |                                       | Pulau          | 01°57'39.93" S<br>130°28'50.90" T | Kabupaten Raja Ampat, Provinsi Papua Barat Daya |
| Sunmalelen Yefto Mulpalpalin, Pulau     |                                       | Pulau          | 01°57'37.10" S<br>130°28'36.46" T | Kabupaten Raja Ampat, Provinsi Papua Barat Daya |
| Surupat, Pulau                          |                                       | Pulau          | 01°11'07.06" S<br>131°08'29.90" T | Kabupaten Sorong, Provinsi Papua Barat Daya     |
| Suyil Genan, Yef                        |                                       | Pulau          | 00°18'51.35" S<br>130°36'56.40" T | Kabupaten Raja Ampat, Provinsi Papua Barat Daya |
| Swiek, Pulau                            |                                       | Pulau          | 02°03'59.94" S<br>130°24'35.96" T | Kabupaten Raja Ampat, Provinsi Papua Barat Daya |
| Syeitmogan, Pulau                       |                                       | Pulau          | 01°26'27.25" S<br>130°07'08.96" T | Kabupaten Raja Ampat, Provinsi Papua Barat Daya |
| Tabako, Pulau                           |                                       | Pulau          | 00°17'38.30" S<br>130°53'18.45" T | Kabupaten Raja Ampat, Provinsi Papua Barat Daya |
| Tabek Mgun, Pulau                       |                                       | Pulau          | 01°15'38.12" S<br>129°43'44.45" T | Kabupaten Raja Ampat, Provinsi Papua Barat Daya |
| Tabek, Pulau                            |                                       | Pulau          | 01°16'44.10" S<br>129°43'42.05" T | Kabupaten Raja Ampat, Provinsi Papua Barat Daya |
| Tabelomani, Pulau                       |                                       | Pulau          | 01°57'44.18" S<br>130°29'41.64" T | Kabupaten Raja Ampat, Provinsi Papua Barat Daya |
| Tabelomaniyef, Pulau                    |                                       | Pulau          | 01°57'26.39" S<br>130°30'01.59" T | Kabupaten Raja Ampat, Provinsi Papua Barat Daya |
| Tabi Atsa, Yef                          |                                       | Pulau          | 00°06'01.27" U<br>130°13'52.92" T | Kabupaten Raja Ampat, Provinsi Papua Barat Daya |

| Nama Rupabumi         | Nama Lain | Unsur Rupabumi | Koordinat                         | Keterangan Wilayah                              |
|-----------------------|-----------|----------------|-----------------------------------|---|
| Tabi Bu, Yef          |           | Pulau          | 00°06'19.43" U<br>130°12'43.68" T | Kabupaten Raja Ampat, Provinsi Papua Barat Daya |
| Tabi Fat, Yef         |           | Pulau          | 00°05'42.58" U<br>130°14'17.23" T | Kabupaten Raja Ampat, Provinsi Papua Barat Daya |
| Tabi Lu, Yef          |           | Pulau          | 00°05'49.90" U<br>130°14'02.55" T | Kabupaten Raja Ampat, Provinsi Papua Barat Daya |
| Tabi Tol, Yef         |           | Pulau          | 00°05'47.28" U<br>130°14'08.47" T | Kabupaten Raja Ampat, Provinsi Papua Barat Daya |
| Tabi, Yef             |           | Pulau          | 00°06'15.03" U<br>130°13'20.10" T | Kabupaten Raja Ampat, Provinsi Papua Barat Daya |
| Tabitatu Iba, Meos    |           | Pulau          | 00°31'08.14" S<br>130°34'59.77" T | Kabupaten Raja Ampat, Provinsi Papua Barat Daya |
| Tabitatu Mkun, Meos   |           | Pulau          | 00°31'11.38" S<br>130°34'59.34" T | Kabupaten Raja Ampat, Provinsi Papua Barat Daya |
| Tabitatu, Tapor       |           | Pulau          | 00°30'46.03" S<br>130°35'37.72" T | Kabupaten Raja Ampat, Provinsi Papua Barat Daya |
| Tabotmene, Ef         |           | Pulau          | 02°02'45.98" S<br>130°39'44.98" T | Kabupaten Raja Ampat, Provinsi Papua Barat Daya |
| Tagna, Yef            |           | Pulau          | 00°18'14.90" S<br>130°38'10.38" T | Kabupaten Raja Ampat, Provinsi Papua Barat Daya |
| Tamagui, Pulau        |           | Pulau          | 00°19'15.00" S<br>130°15'01.15" T | Kabupaten Raja Ampat, Provinsi Papua Barat Daya |
| Tambur Ganan, Yef     |           | Pulau          | 00°06'09.53" S<br>130°16'33.35" T | Kabupaten Raja Ampat, Provinsi Papua Barat Daya |
| Tambur Ganan, Yef     |           | Pulau          | 00°28'35.88" S<br>130°41'27.62" T | Kabupaten Raja Ampat, Provinsi Papua Barat Daya |
| Tambur Pale, Yef      |           | Pulau          | 00°06'10.87" S<br>130°16'37.10" T | Kabupaten Raja Ampat, Provinsi Papua Barat Daya |
| Tambur Pat, Pulau     |           | Pulau          | 00°06'07.26" S<br>130°16'32.20" T | Kabupaten Raja Ampat, Provinsi Papua Barat Daya |
| Tambur Sawi, Pulau    |           | Pulau          | 00°06'08.81" S<br>130°16'16.70" T | Kabupaten Raja Ampat, Provinsi Papua Barat Daya |
| Tamtulal, Pulau       |           | Pulau          | 00°05'26.76" S<br>130°38'00.56" T | Kabupaten Raja Ampat, Provinsi Papua Barat Daya |
| Taobakata, Pulau      |           | Pulau          | 01°11'02.42" S<br>129°24'05.99" T | Kabupaten Raja Ampat, Provinsi Papua Barat Daya |
| Tapak Genan, Yef      |           | Pulau          | 00°15'45.59" S<br>130°53'01.41" T | Kabupaten Raja Ampat, Provinsi Papua Barat Daya |
| Tapak, Yef            |           | Pulau          | 00°10'14.36" U<br>130°02'40.71" T | Kabupaten Raja Ampat, Provinsi Papua Barat Daya |
| Tapak, Yef            |           | Pulau          | 00°15'48.71" S<br>130°53'04.26" T | Kabupaten Raja Ampat, Provinsi Papua Barat Daya |
| Tapakbus Genan, Pulau |           | Pulau          | 00°24'34.52" S<br>130°38'46.64" T | Kabupaten Raja Ampat, Provinsi Papua Barat Daya |
| Tapakbus Lol, Pulau   |           | Pulau          | 00°24'34.96" S<br>130°38'50.85" T | Kabupaten Raja Ampat, Provinsi Papua Barat Daya |
| Tapakbus Peley, Pulau |           | Pulau          | 00°24'32.31" S<br>130°38'51.08" T | Kabupaten Raja Ampat, Provinsi Papua Barat Daya |
| Tapalo, Pulau         |           | Pulau          | 02°01'07.77" S<br>130°18'39.51" T | Kabupaten Raja Ampat, Provinsi Papua Barat Daya |
| Tapalo, Yef           |           | Pulau          | 02°01'18.41" S<br>130°19'48.69" T | Kabupaten Raja Ampat, Provinsi Papua Barat Daya |
| Tapianpop, Pulau      |           | Pulau          | 02°02'07.69" S<br>130°20'18.35" T | Kabupaten Raja Ampat, Provinsi Papua Barat Daya |
| Tapor Ai Kayai, Pulau |           | Pulau          | 00°19'21.72" S<br>130°34'56.06" T | Kabupaten Raja Ampat, Provinsi Papua Barat Daya |

| Nama Rupabumi             | Nama Lain | Unsur Rupabumi | Koordinat                         | Keterangan Wilayah                              |
|---------------------------|-----------|----------------|-----------------------------------|---|
| Tapor Anyaf, Pulau        |           | Pulau          | 00°24'57.48" S<br>130°36'41.49" T | Kabupaten Raja Ampat, Provinsi Papua Barat Daya |
| Tapor Doi, Pulau          |           | Pulau          | 00°24'58.68" S<br>130°41'31.34" T | Kabupaten Raja Ampat, Provinsi Papua Barat Daya |
| Tapor Ifanandiek, Pulau   |           | Pulau          | 00°25'53.64" S<br>130°26'54.89" T | Kabupaten Raja Ampat, Provinsi Papua Barat Daya |
| Tapor Ikaki, Pulau        |           | Pulau          | 00°26'44.36" S<br>130°26'57.45" T | Kabupaten Raja Ampat, Provinsi Papua Barat Daya |
| Tapor Kapar, Pulau        |           | Pulau          | 00°21'23.89" S<br>130°35'14.70" T | Kabupaten Raja Ampat, Provinsi Papua Barat Daya |
| Tapor Ruwin, Pulau        |           | Pulau          | 00°25'08.05" S<br>130°41'13.28" T | Kabupaten Raja Ampat, Provinsi Papua Barat Daya |
| Tapor, Yef                |           | Pulau          | 00°21'37.93" S<br>130°33'46.00" T | Kabupaten Raja Ampat, Provinsi Papua Barat Daya |
| Taporiswek Selatan, Pulau |           | Pulau          | 00°47'48.74" S<br>130°30'23.32" T | Kabupaten Raja Ampat, Provinsi Papua Barat Daya |
| Taporiswek Tengah, Pulau  |           | Pulau          | 00°47'45.65" S<br>130°30'24.23" T | Kabupaten Raja Ampat, Provinsi Papua Barat Daya |
| Taporiswek Utara, Pulau   |           | Pulau          | 00°47'42.75" S<br>130°30'19.78" T | Kabupaten Raja Ampat, Provinsi Papua Barat Daya |
| Taptopon Lek, Pulau       |           | Pulau          | 02°09'05.89" S<br>130°13'22.95" T | Kabupaten Raja Ampat, Provinsi Papua Barat Daya |
| Taroibukoer, Pulau        |           | Pulau          | 01°11'19.12" S<br>129°23'55.32" T | Kabupaten Raja Ampat, Provinsi Papua Barat Daya |
| Taruk Induwaf, Pulau      |           | Pulau          | 00°36'13.47" S<br>130°16'52.38" T | Kabupaten Raja Ampat, Provinsi Papua Barat Daya |
| Taruk Indwaf, Pulau       |           | Pulau          | 00°26'16.32" S<br>130°26'52.13" T | Kabupaten Raja Ampat, Provinsi Papua Barat Daya |
| Taruk, Yef                |           | Pulau          | 00°21'49.56" S<br>130°41'50.63" T | Kabupaten Raja Ampat, Provinsi Papua Barat Daya |
| Tasasi, Yef               |           | Pulau          | 00°24'18.51" S<br>130°37'55.34" T | Kabupaten Raja Ampat, Provinsi Papua Barat Daya |
| Tasiranbaju, Pulau        |           | Pulau          | 01°12'33.36" S<br>129°39'06.86" T | Kabupaten Raja Ampat, Provinsi Papua Barat Daya |
| Tasod, Pulau              |           | Pulau          | 00°25'01.72" S<br>130°36'25.68" T | Kabupaten Raja Ampat, Provinsi Papua Barat Daya |
| Tasodyeben, Pulau         |           | Pulau          | 00°25'02.92" S<br>130°36'22.57" T | Kabupaten Raja Ampat, Provinsi Papua Barat Daya |
| Tatul, Pulau              |           | Pulau          | 00°24'53.62" S<br>130°36'06.00" T | Kabupaten Raja Ampat, Provinsi Papua Barat Daya |
| Tatul, Yef                |           | Pulau          | 00°07'36.53" U<br>130°05'43.03" T | Kabupaten Raja Ampat, Provinsi Papua Barat Daya |
| Tatulbus, Pulau           |           | Pulau          | 00°24'48.33" S<br>130°35'57.81" T | Kabupaten Raja Ampat, Provinsi Papua Barat Daya |
| Taudore, Pulau            |           | Pulau          | 01°09'31.82" S<br>129°25'38.46" T | Kabupaten Raja Ampat, Provinsi Papua Barat Daya |
| Taw Alifuru, Pulau        |           | Pulau          | 00°27'03.58" S<br>130°28'57.00" T | Kabupaten Raja Ampat, Provinsi Papua Barat Daya |
| Taw Famani, Pulau         |           | Pulau          | 00°26'49.60" S<br>130°28'16.13" T | Kabupaten Raja Ampat, Provinsi Papua Barat Daya |
| Tawa, Pulau               |           | Pulau          | 01°19'52.86" S<br>130°42'12.82" T | Kabupaten Sorong, Provinsi Papua Barat Daya     |
| Tawaya, Pulau             |           | Pulau          | 01°20'28.92" S<br>130°42'19.77" T | Kabupaten Sorong, Provinsi Papua Barat Daya     |
| Tawparanadi Bonday, Meos  |           | Pulau          | 00°29'09.94" S<br>130°35'56.90" T | Kabupaten Raja Ampat, Provinsi Papua Barat Daya |

| Nama Rupabumi           | Nama Lain | Unsur Rupabumi | Koordinat                         | Keterangan Wilayah                              |
|-------------------------|-----------|----------------|-----------------------------------|---|
| Tawparanadi Fandu, Meos |           | Pulau          | 00°29'10.70" S<br>130°36'00.61" T | Kabupaten Raja Ampat, Provinsi Papua Barat Daya |
| Tawparanadi Mkun, Meos  |           | Pulau          | 00°29'11.00" S<br>130°36'05.60" T | Kabupaten Raja Ampat, Provinsi Papua Barat Daya |
| Tawparanadi Munde, Meos |           | Pulau          | 00°29'12.35" S<br>130°36'07.20" T | Kabupaten Raja Ampat, Provinsi Papua Barat Daya |
| Tawparanadi, Meos       |           | Pulau          | 00°29'11.30" S<br>130°36'14.95" T | Kabupaten Raja Ampat, Provinsi Papua Barat Daya |
| Tebi Ni, Yef            |           | Pulau          | 00°05'53.95" U<br>130°13'58.28" T | Kabupaten Raja Ampat, Provinsi Papua Barat Daya |
| Tegel Genan, Yef        |           | Pulau          | 00°06'58.64" S<br>130°40'53.76" T | Kabupaten Raja Ampat, Provinsi Papua Barat Daya |
| Tegel, Yef              |           | Pulau          | 00°06'50.17" S<br>130°40'30.53" T | Kabupaten Raja Ampat, Provinsi Papua Barat Daya |
| Tei, Yef                |           | Pulau          | 00°10'33.75" U<br>130°03'04.86" T | Kabupaten Raja Ampat, Provinsi Papua Barat Daya |
| Tekef, Pulau            |           | Pulau          | 02°00'14.14" S<br>129°56'15.87" T | Kabupaten Raja Ampat, Provinsi Papua Barat Daya |
| Telagoi, Pulau          |           | Pulau          | 01°38'18.00" S<br>130°11'24.58" T | Kabupaten Raja Ampat, Provinsi Papua Barat Daya |
| Teleme, Pulau           |           | Pulau          | 01°22'56.23" S<br>130°59'22.28" T | Kabupaten Sorong, Provinsi Papua Barat Daya     |
| Telumato, Pulau         |           | Pulau          | 00°24'28.94" S<br>130°34'11.43" T | Kabupaten Raja Ampat, Provinsi Papua Barat Daya |
| Tenef, Pulau            |           | Pulau          | 01°52'54.77" S<br>130°25'20.53" T | Kabupaten Raja Ampat, Provinsi Papua Barat Daya |
| Tengkorak, Pulau        |           | Pulau          | 00°22'01.25" S<br>131°12'37.06" T | Kabupaten Raja Ampat, Provinsi Papua Barat Daya |
| Tepfia, Ef              |           | Pulau          | 00°47'15.08" S<br>130°48'38.27" T | Kabupaten Raja Ampat, Provinsi Papua Barat Daya |
| Teteruga Atsa, Pulau    |           | Pulau          | 00°24'01.67" S<br>130°34'17.63" T | Kabupaten Raja Ampat, Provinsi Papua Barat Daya |
| Teteruga Lu, Pulau      |           | Pulau          | 00°23'52.94" S<br>130°34'27.43" T | Kabupaten Raja Ampat, Provinsi Papua Barat Daya |
| Teteruga Tol, Pulau     |           | Pulau          | 00°23'50.25" S<br>130°34'29.84" T | Kabupaten Raja Ampat, Provinsi Papua Barat Daya |
| Tey Peley, Pulau        |           | Pulau          | 00°23'57.94" S<br>130°36'16.20" T | Kabupaten Raja Ampat, Provinsi Papua Barat Daya |
| Tey, Yef                |           | Pulau          | 00°09'45.15" U<br>130°01'46.66" T | Kabupaten Raja Ampat, Provinsi Papua Barat Daya |
| Tip Facan, Pulau        |           | Pulau          | 00°20'40.57" S<br>130°34'32.16" T | Kabupaten Raja Ampat, Provinsi Papua Barat Daya |
| Tip Kapas, Pulau        |           | Pulau          | 01°56'07.46" S<br>130°22'18.89" T | Kabupaten Raja Ampat, Provinsi Papua Barat Daya |
| Tipale, Pulau           |           | Pulau          | 01°56'22.05" S<br>130°22'36.73" T | Kabupaten Raja Ampat, Provinsi Papua Barat Daya |
| Tipinupai, Pulau        |           | Pulau          | 00°10'29.32" S<br>130°16'27.31" T | Kabupaten Raja Ampat, Provinsi Papua Barat Daya |
| Tiplo, Pulau            |           | Pulau          | 00°09'58.88" U<br>130°02'44.80" T | Kabupaten Raja Ampat, Provinsi Papua Barat Daya |
| Tiploi Genan, Yef       |           | Pulau          | 00°18'26.67" S<br>130°36'47.73" T | Kabupaten Raja Ampat, Provinsi Papua Barat Daya |
| Tipolo, Pulau           |           | Pulau          | 00°18'30.31" S<br>130°36'46.04" T | Kabupaten Raja Ampat, Provinsi Papua Barat Daya |
| Tippecan, Pulau         |           | Pulau          | 00°20'44.05" S<br>130°34'41.43" T | Kabupaten Raja Ampat, Provinsi Papua Barat Daya |



| Nama Rupabumi         | Nama Lain | Unsur Rupabumi | Koordinat                         | Keterangan Wilayah                              |
|-----------------------|-----------|----------------|-----------------------------------|---|
| Titpegam Genan, Pulau |           | Pulau          | 00°24'42.68" S<br>130°36'35.89" T | Kabupaten Raja Ampat, Provinsi Papua Barat Daya |
| Titpegam, Pulau       |           | Pulau          | 00°24'44.87" S<br>130°36'35.53" T | Kabupaten Raja Ampat, Provinsi Papua Barat Daya |
| To Nut, Pulau         |           | Pulau          | 01°55'28.45" S<br>130°20'56.90" T | Kabupaten Raja Ampat, Provinsi Papua Barat Daya |
| Toat, Yef             |           | Pulau          | 02°07'30.16" S<br>130°27'40.74" T | Kabupaten Raja Ampat, Provinsi Papua Barat Daya |
| Toayef Les, Pulau     |           | Pulau          | 00°13'29.34" S<br>130°23'15.09" T | Kabupaten Raja Ampat, Provinsi Papua Barat Daya |
| Toayef Lool, Pulau    |           | Pulau          | 00°13'26.65" S<br>130°23'20.40" T | Kabupaten Raja Ampat, Provinsi Papua Barat Daya |
| Toayef Sawi, Pulau    |           | Pulau          | 00°13'27.71" S<br>130°23'23.60" T | Kabupaten Raja Ampat, Provinsi Papua Barat Daya |
| Tobeloyen Atsa, Pulau |           | Pulau          | 01°49'57.59" S<br>130°27'38.48" T | Kabupaten Raja Ampat, Provinsi Papua Barat Daya |
| Tobeloyen Fat, Pulau  |           | Pulau          | 01°50'02.50" S<br>130°27'42.23" T | Kabupaten Raja Ampat, Provinsi Papua Barat Daya |
| Tobeloyen Lu, Pulau   |           | Pulau          | 01°49'57.91" S<br>130°27'31.76" T | Kabupaten Raja Ampat, Provinsi Papua Barat Daya |
| Tobeloyen Tol, Pulau  |           | Pulau          | 01°50'03.52" S<br>130°27'38.41" T | Kabupaten Raja Ampat, Provinsi Papua Barat Daya |
| Todoko, Yef           |           | Pulau          | 01°58'29.15" S<br>130°30'36.23" T | Kabupaten Raja Ampat, Provinsi Papua Barat Daya |
| Tol Moropat, Yef      |           | Pulau          | 01°05'23.40" S<br>131°06'58.02" T | Kabupaten Raja Ampat, Provinsi Papua Barat Daya |
| Tol Moroyes, Yef      |           | Pulau          | 01°05'20.36" S<br>131°07'40.12" T | Kabupaten Raja Ampat, Provinsi Papua Barat Daya |
| Tol Polollo, Yef      |           | Pulau          | 01°05'17.03" S<br>131°07'28.21" T | Kabupaten Raja Ampat, Provinsi Papua Barat Daya |
| Tol Sepatu, Pulau     |           | Pulau          | 00°02'07.48" S<br>130°30'49.16" T | Kabupaten Raja Ampat, Provinsi Papua Barat Daya |
| Tol, Yef              |           | Pulau          | 00°10'20.39" U<br>130°01'47.07" T | Kabupaten Raja Ampat, Provinsi Papua Barat Daya |
| Tol, Yef              |           | Pulau          | 00°10'59.56" S<br>130°17'22.17" T | Kabupaten Raja Ampat, Provinsi Papua Barat Daya |
| Tolesi Kecil, Pulau   |           | Pulau          | 01°13'23.11" S<br>131°07'48.07" T | Kabupaten Sorong, Provinsi Papua Barat Daya     |
| Tolesi, Pulau         |           | Pulau          | 01°13'35.23" S<br>131°07'12.88" T | Kabupaten Sorong, Provinsi Papua Barat Daya     |
| Tolobi, Pulau         |           | Pulau          | 01°09'32.92" S<br>129°46'33.61" T | Kabupaten Raja Ampat, Provinsi Papua Barat Daya |
| Tolven Genan, Yef     |           | Pulau          | 01°10'44.83" S<br>131°04'32.73" T | Kabupaten Raja Ampat, Provinsi Papua Barat Daya |
| Tolven, Yef           |           | Pulau          | 01°10'52.33" S<br>131°04'46.65" T | Kabupaten Raja Ampat, Provinsi Papua Barat Daya |
| Tongot Les, Pulau     |           | Pulau          | 02°08'05.62" S<br>130°29'49.35" T | Kabupaten Raja Ampat, Provinsi Papua Barat Daya |
| Tongot Lol, Pulau     |           | Pulau          | 02°07'50.22" S<br>130°29'50.91" T | Kabupaten Raja Ampat, Provinsi Papua Barat Daya |
| Tonu, Yef             |           | Pulau          | 02°02'46.98" S<br>130°22'17.38" T | Kabupaten Raja Ampat, Provinsi Papua Barat Daya |
| Toon Genan, Yef       |           | Pulau          | 00°10'08.94" U<br>130°01'57.76" T | Kabupaten Raja Ampat, Provinsi Papua Barat Daya |
| Toon, Yef             |           | Pulau          | 00°10'11.48" U<br>130°02'02.71" T | Kabupaten Raja Ampat, Provinsi Papua Barat Daya |



| Nama Rupabumi        | Nama Lain | Unsur Rupabumi | Koordinat                         | Keterangan Wilayah                              |
|----------------------|-----------|----------------|-----------------------------------|---|
| Top, Pulau           |           | Pulau          | 00°10'08.11" S<br>130°22'41.76" T | Kabupaten Raja Ampat, Provinsi Papua Barat Daya |
| Topa Le, Pulau       |           | Pulau          | 02°05'14.32" S<br>130°11'17.41" T | Kabupaten Raja Ampat, Provinsi Papua Barat Daya |
| Topa Lol, Pulau      |           | Pulau          | 02°05'15.34" S<br>130°11'19.05" T | Kabupaten Raja Ampat, Provinsi Papua Barat Daya |
| Tor Mgun, Yef        |           | Pulau          | 01°14'45.15" S<br>129°47'33.91" T | Kabupaten Raja Ampat, Provinsi Papua Barat Daya |
| Tor, Yef             |           | Pulau          | 01°14'47.90" S<br>129°47'14.33" T | Kabupaten Raja Ampat, Provinsi Papua Barat Daya |
| Torkoer, Yef         |           | Pulau          | 01°13'29.33" S<br>129°46'40.04" T | Kabupaten Raja Ampat, Provinsi Papua Barat Daya |
| Towat, Yef           |           | Pulau          | 02°00'45.74" S<br>130°18'20.66" T | Kabupaten Raja Ampat, Provinsi Papua Barat Daya |
| Towatwa Pale, Pulau  |           | Pulau          | 01°50'05.99" S<br>130°27'07.30" T | Kabupaten Raja Ampat, Provinsi Papua Barat Daya |
| Towaya, Yef          |           | Pulau          | 02°00'31.61" S<br>130°19'06.08" T | Kabupaten Raja Ampat, Provinsi Papua Barat Daya |
| Trai Weter, Meos     |           | Pulau          | 00°28'09.20" S<br>130°35'54.74" T | Kabupaten Raja Ampat, Provinsi Papua Barat Daya |
| Trai, Meos           |           | Pulau          | 00°28'47.55" S<br>130°34'19.48" T | Kabupaten Raja Ampat, Provinsi Papua Barat Daya |
| Tuin, Yef            |           | Pulau          | 00°21'51.26" S<br>130°33'50.58" T | Kabupaten Raja Ampat, Provinsi Papua Barat Daya |
| Tujullo, Pulau       |           | Pulau          | 00°12'34.14" S<br>130°19'20.08" T | Kabupaten Raja Ampat, Provinsi Papua Barat Daya |
| Tuk, Pulau           |           | Pulau          | 00°10'22.26" S<br>130°12'49.63" T | Kabupaten Raja Ampat, Provinsi Papua Barat Daya |
| Tul, Yef             |           | Pulau          | 00°00'01.68" U<br>130°10'20.86" T | Kabupaten Raja Ampat, Provinsi Papua Barat Daya |
| Tum Katinie, Yef     |           | Pulau          | 00°01'15.93" S<br>130°44'16.82" T | Kabupaten Raja Ampat, Provinsi Papua Barat Daya |
| Tum, Yef             |           | Pulau          | 00°01'17.11" S<br>130°44'17.26" T | Kabupaten Raja Ampat, Provinsi Papua Barat Daya |
| Tum, Yef             |           | Pulau          | 00°18'09.91" S<br>130°48'33.40" T | Kabupaten Raja Ampat, Provinsi Papua Barat Daya |
| Tun, Yef             |           | Pulau          | 00°01'56.04" S<br>130°44'10.97" T | Kabupaten Raja Ampat, Provinsi Papua Barat Daya |
| Tuncetau, Pulau      |           | Pulau          | 00°01'00.88" S<br>130°08'45.61" T | Kabupaten Raja Ampat, Provinsi Papua Barat Daya |
| Tunglok Ganan, Pulau |           | Pulau          | 01°51'47.68" S<br>130°25'29.96" T | Kabupaten Raja Ampat, Provinsi Papua Barat Daya |
| Tunglok Pale, Pulau  |           | Pulau          | 01°51'35.65" S<br>130°25'19.41" T | Kabupaten Raja Ampat, Provinsi Papua Barat Daya |
| Tunut, Yef           |           | Pulau          | 00°26'19.73" S<br>130°41'12.77" T | Kabupaten Raja Ampat, Provinsi Papua Barat Daya |
| Tup, Yef             |           | Pulau          | 00°09'52.47" S<br>130°14'06.30" T | Kabupaten Raja Ampat, Provinsi Papua Barat Daya |
| Tup, Yef             |           | Pulau          | 00°17'07.01" S<br>130°53'11.50" T | Kabupaten Raja Ampat, Provinsi Papua Barat Daya |
| Tupaimi Kecil, Pulau |           | Pulau          | 01°11'18.01" S<br>131°08'53.75" T | Kabupaten Sorong, Provinsi Papua Barat Daya     |
| Tupaimi, Pulau       |           | Pulau          | 01°11'41.07" S<br>131°08'28.73" T | Kabupaten Sorong, Provinsi Papua Barat Daya     |
| Tupmoudor, Pulau     |           | Pulau          | 00°26'27.52" S<br>130°29'49.14" T | Kabupaten Raja Ampat, Provinsi Papua Barat Daya |

| Nama Rupabumi                           | Nama Lain                                   | Unsur Rupabumi | Koordinat                         | Keterangan Wilayah                              |
|---|---|----------------|-----------------------------------|---|
| Tus, Yef                                |   | Pulau          | 00°21'17.10" S<br>130°34'05.16" T | Kabupaten Raja Ampat, Provinsi Papua Barat Daya |
| Tuyum Besar, Yef                        |   | Pulau          | 00°25'02.91" S<br>130°34'26.09" T | Kabupaten Raja Ampat, Provinsi Papua Barat Daya |
| Tuyum Kecil, Yef                        |   | Pulau          | 00°25'03.06" S<br>130°34'28.21" T | Kabupaten Raja Ampat, Provinsi Papua Barat Daya |
| Ufulenketo Yefto Masosya, Pulau         |   | Pulau          | 01°57'08.60" S<br>130°26'46.99" T | Kabupaten Raja Ampat, Provinsi Papua Barat Daya |
| Ufulenketo, Pulau                       |   | Pulau          | 01°57'06.77" S<br>130°26'46.11" T | Kabupaten Raja Ampat, Provinsi Papua Barat Daya |
| Ufulenketo Nikapatcol Tofi, Pulau       |   | Pulau          | 01°57'21.75" S<br>130°26'40.71" T | Kabupaten Raja Ampat, Provinsi Papua Barat Daya |
| Ufulenketo Yefto Lanam Nakabalat, Pulau | Pulau<br>Ufulenketo Yef<br>Tolanamnakabalat | Pulau          | 01°57'18.33" S<br>130°26'57.67" T | Kabupaten Raja Ampat, Provinsi Papua Barat Daya |
| Ufulenketo Yefto Lolo, Pulau            |   | Pulau          | 01°57'20.13" S<br>130°26'54.83" T | Kabupaten Raja Ampat, Provinsi Papua Barat Daya |
| Ufulenketo Yefto Malasya, Pulau         |   | Pulau          | 01°57'14.46" S<br>130°27'04.48" T | Kabupaten Raja Ampat, Provinsi Papua Barat Daya |
| Ufulenketo Yefto Natau, Pulau           |   | Pulau          | 01°57'10.50" S<br>130°27'00.02" T | Kabupaten Raja Ampat, Provinsi Papua Barat Daya |
| Ulu Ganan, Pulau                        |   | Pulau          | 00°12'05.69" S<br>130°19'24.94" T | Kabupaten Raja Ampat, Provinsi Papua Barat Daya |
| Ulu Palay, Pulau                        |   | Pulau          | 00°12'09.88" S<br>130°19'14.34" T | Kabupaten Raja Ampat, Provinsi Papua Barat Daya |
| Ulu Pat, Pulau                          |   | Pulau          | 00°12'15.54" S<br>130°18'57.83" T | Kabupaten Raja Ampat, Provinsi Papua Barat Daya |
| Ulu Sawi, Pulau                         |   | Pulau          | 00°12'00.02" S<br>130°19'38.74" T | Kabupaten Raja Ampat, Provinsi Papua Barat Daya |
| Um Ganan, Pulau                         |   | Pulau          | 00°05'44.20" S<br>130°20'06.16" T | Kabupaten Raja Ampat, Provinsi Papua Barat Daya |
| Um, Pulau                               |   | Pulau          | 01°24'45.86" S<br>130°25'07.40" T | Kabupaten Raja Ampat, Provinsi Papua Barat Daya |
| Um, Yef                                 |   | Pulau          | 00°05'18.90" S<br>130°37'44.72" T | Kabupaten Raja Ampat, Provinsi Papua Barat Daya |
| Umat, Pulau                             |   | Pulau          | 01°19'57.83" S<br>130°45'29.66" T | Kabupaten Sorong, Provinsi Papua Barat Daya     |
| Umbre Besar, Yef                        |   | Pulau          | 00°56'07.01" S<br>131°15'20.47" T | Kota Sorong, Provinsi Papua Barat Daya          |
| Umbre Kecil, Yef                        |   | Pulau          | 00°55'21.82" S<br>131°14'52.13" T | Kota Sorong, Provinsi Papua Barat Daya          |
| Umbremuk Kecil, Yef                     |   | Pulau          | 00°55'40.83" S<br>131°15'54.18" T | Kota Sorong, Provinsi Papua Barat Daya          |
| Umbremuk, Yef                           |   | Pulau          | 00°55'40.83" S<br>131°15'04.32" T | Kota Sorong, Provinsi Papua Barat Daya          |
| Umglo, Pulau                            |   | Pulau          | 01°13'39.33" S<br>130°43'22.77" T | Kabupaten Sorong, Provinsi Papua Barat Daya     |
| Umien, Pulau                            |   | Pulau          | 01°15'57.80" S<br>130°43'14.14" T | Kabupaten Sorong, Provinsi Papua Barat Daya     |
| Umiyo, Yef                              |   | Pulau          | 01°10'18.36" S<br>131°06'40.74" T | Kabupaten Raja Ampat, Provinsi Papua Barat Daya |
| Umsiri, Yef                             |   | Pulau          | 00°17'32.79" S<br>130°46'30.50" T | Kabupaten Raja Ampat, Provinsi Papua Barat Daya |
| Umtapulausembilan, Pulau                |   | Pulau          | 01°24'42.21" S<br>130°10'35.46" T | Kabupaten Raja Ampat, Provinsi Papua Barat Daya |

| Nama Rupabumi             | Nama Lain | Unsur Rupabumi | Koordinat                         | Keterangan Wilayah                              |
|---------------------------|-----------|----------------|-----------------------------------|---|
| Umte, Pulau               |           | Pulau          | 02°06'40.10" S<br>130°24'19.50" T | Kabupaten Raja Ampat, Provinsi Papua Barat Daya |
| Umya, Pulau               |           | Pulau          | 01°14'21.66" S<br>130°43'19.48" T | Kabupaten Sorong, Provinsi Papua Barat Daya     |
| Unaginin Kecil, Pulau     |           | Pulau          | 01°11'43.42" S<br>131°07'21.87" T | Kabupaten Sorong, Provinsi Papua Barat Daya     |
| Unaginin, Pulau           |           | Pulau          | 01°11'28.56" S<br>131°07'12.88" T | Kabupaten Sorong, Provinsi Papua Barat Daya     |
| Unlelies, Pulau           |           | Pulau          | 01°10'16.30" S<br>130°40'27.62" T | Kabupaten Sorong, Provinsi Papua Barat Daya     |
| Unyef, Pulau              |           | Pulau          | 00°10'27.46" S<br>130°21'50.95" T | Kabupaten Raja Ampat, Provinsi Papua Barat Daya |
| Urai Bonde, Meos          |           | Pulau          | 00°24'37.11" S<br>130°42'03.37" T | Kabupaten Raja Ampat, Provinsi Papua Barat Daya |
| Urai Mkun, Meos           |           | Pulau          | 00°24'37.50" S<br>130°41'50.89" T | Kabupaten Raja Ampat, Provinsi Papua Barat Daya |
| Urbabo Iba, Pulau         |           | Pulau          | 00°24'25.29" U<br>130°57'33.34" T | Kabupaten Raja Ampat, Provinsi Papua Barat Daya |
| Urbabo Mgun, Pulau        |           | Pulau          | 00°24'06.71" U<br>130°58'11.17" T | Kabupaten Raja Ampat, Provinsi Papua Barat Daya |
| Urbemasasi, Pulau         |           | Pulau          | 00°24'24.18" U<br>130°56'46.99" T | Kabupaten Raja Ampat, Provinsi Papua Barat Daya |
| Uremapare, Pulau          |           | Pulau          | 00°11'25.54" S<br>130°16'30.96" T | Kabupaten Raja Ampat, Provinsi Papua Barat Daya |
| Urun, Pulau               |           | Pulau          | 00°46'38.92" S<br>130°40'27.25" T | Kabupaten Raja Ampat, Provinsi Papua Barat Daya |
| Usnikaleb Ganan, Pulau    |           | Pulau          | 02°04'19.94" S<br>130°51'14.06" T | Kabupaten Raja Ampat, Provinsi Papua Barat Daya |
| Usnikaleb Malas, Pulau    |           | Pulau          | 02°04'03.50" S<br>130°50'30.06" T | Kabupaten Raja Ampat, Provinsi Papua Barat Daya |
| Usnikaleb Pale, Pulau     |           | Pulau          | 02°04'15.99" S<br>130°50'58.61" T | Kabupaten Raja Ampat, Provinsi Papua Barat Daya |
| Usnikaleb Palolono, Pulau |           | Pulau          | 02°04'25.41" S<br>130°51'20.32" T | Kabupaten Raja Ampat, Provinsi Papua Barat Daya |
| Utlapo Lool, Pulau        |           | Pulau          | 00°11'56.31" S<br>130°21'37.39" T | Kabupaten Raja Ampat, Provinsi Papua Barat Daya |
| Utlapo, Pulau             |           | Pulau          | 00°11'58.34" S<br>130°21'35.99" T | Kabupaten Raja Ampat, Provinsi Papua Barat Daya |
| Utumara, Pulau            |           | Pulau          | 00°07'44.40" S<br>130°22'00.04" T | Kabupaten Raja Ampat, Provinsi Papua Barat Daya |
| Vayantapag, Pulau         |           | Pulau          | 01°24'47.96" S<br>130°28'19.51" T | Kabupaten Raja Ampat, Provinsi Papua Barat Daya |
| Ven, Yef                  |           | Pulau          | 00°09'54.07" U<br>130°00'50.84" T | Kabupaten Raja Ampat, Provinsi Papua Barat Daya |
| Vinkok, Yef               |           | Pulau          | 00°04'52.92" S<br>130°27'30.98" T | Kabupaten Raja Ampat, Provinsi Papua Barat Daya |
| Wa Karyon Ninu, Pulau     |           | Pulau          | 00°20'43.43" S<br>130°34'35.33" T | Kabupaten Raja Ampat, Provinsi Papua Barat Daya |
| Waaf Atsa, Pulau          |           | Pulau          | 02°08'41.58" S<br>130°13'45.72" T | Kabupaten Raja Ampat, Provinsi Papua Barat Daya |
| Waaf Fat, Pulau           |           | Pulau          | 02°08'10.33" S<br>130°12'36.92" T | Kabupaten Raja Ampat, Provinsi Papua Barat Daya |
| Waaf Fit, Pulau           |           | Pulau          | 02°08'46.96" S<br>130°11'46.07" T | Kabupaten Raja Ampat, Provinsi Papua Barat Daya |
| Waaf Lim, Pulau           |           | Pulau          | 02°08'12.42" S<br>130°12'18.34" T | Kabupaten Raja Ampat, Provinsi Papua Barat Daya |

| Nama Rupabumi                      | Nama Lain | Unsur Rupabumi | Koordinat                         | Keterangan Wilayah                              |
|------------------------------------|-----------|----------------|-----------------------------------|---|
| Waaf Lu, Pulau                     |           | Pulau          | 02°09'02.85" S<br>130°12'52.44" T | Kabupaten Raja Ampat, Provinsi Papua Barat Daya |
| Waaf Tol, Pulau                    |           | Pulau          | 02°08'56.37" S<br>130°11'44.07" T | Kabupaten Raja Ampat, Provinsi Papua Barat Daya |
| Waaf Wal, Pulau                    |           | Pulau          | 02°08'34.61" S<br>130°11'57.94" T | Kabupaten Raja Ampat, Provinsi Papua Barat Daya |
| Waaf Wonom, Pulau                  |           | Pulau          | 02°08'45.72" S<br>130°11'28.31" T | Kabupaten Raja Ampat, Provinsi Papua Barat Daya |
| Waaf, Pulau                        |           | Pulau          | 02°08'41.80" S<br>130°13'15.92" T | Kabupaten Raja Ampat, Provinsi Papua Barat Daya |
| Waai, Yef                          |           | Pulau          | 01°25'35.86" S<br>130°27'32.46" T | Kabupaten Raja Ampat, Provinsi Papua Barat Daya |
| Waba Kalektau, Pulau               |           | Pulau          | 01°58'28.08" S<br>130°27'22.38" T | Kabupaten Raja Ampat, Provinsi Papua Barat Daya |
| Waba Kapatcol Manyani, Pulau       |           | Pulau          | 01°58'14.28" S<br>130°27'24.68" T | Kabupaten Raja Ampat, Provinsi Papua Barat Daya |
| Waba Nata Tole, Pulau              |           | Pulau          | 01°58'22.45" S<br>130°27'24.23" T | Kabupaten Raja Ampat, Provinsi Papua Barat Daya |
| Waba Niyeffo Ganan, Pulau          |           | Pulau          | 01°58'30.68" S<br>130°27'58.79" T | Kabupaten Raja Ampat, Provinsi Papua Barat Daya |
| Waba Niyeffo Pale, Pulau           |           | Pulau          | 01°58'29.29" S<br>130°27'57.62" T | Kabupaten Raja Ampat, Provinsi Papua Barat Daya |
| Waba Yeffo Ganan, Pulau            |           | Pulau          | 01°59'00.87" S<br>130°27'06.72" T | Kabupaten Raja Ampat, Provinsi Papua Barat Daya |
| Wabin Genan, Yef                   |           | Pulau          | 00°09'16.68" U<br>130°04'14.29" T | Kabupaten Raja Ampat, Provinsi Papua Barat Daya |
| Wabin, Yef                         |           | Pulau          | 00°09'14.15" U<br>130°04'05.51" T | Kabupaten Raja Ampat, Provinsi Papua Barat Daya |
| Wabinnawan Genan, Pulau            |           | Pulau          | 00°20'30.60" S<br>130°35'04.25" T | Kabupaten Raja Ampat, Provinsi Papua Barat Daya |
| Wabinnawan Peley, Pulau            |           | Pulau          | 00°20'20.72" S<br>130°34'56.75" T | Kabupaten Raja Ampat, Provinsi Papua Barat Daya |
| Wacoke Atsa, Pulau                 |           | Pulau          | 02°11'15.69" S<br>130°11'20.63" T | Kabupaten Raja Ampat, Provinsi Papua Barat Daya |
| Wacoke Fat, Pulau                  |           | Pulau          | 02°11'12.32" S<br>130°11'47.74" T | Kabupaten Raja Ampat, Provinsi Papua Barat Daya |
| Wacoke Ganan, Pulau                |           | Pulau          | 02°11'50.84" S<br>130°11'33.68" T | Kabupaten Raja Ampat, Provinsi Papua Barat Daya |
| Wacoke Lim, Pulau                  |           | Pulau          | 02°11'12.56" S<br>130°11'51.31" T | Kabupaten Raja Ampat, Provinsi Papua Barat Daya |
| Wacoke Lu, Pulau                   |           | Pulau          | 02°11'13.57" S<br>130°11'35.94" T | Kabupaten Raja Ampat, Provinsi Papua Barat Daya |
| Wacoke Pale, Pulau                 |           | Pulau          | 02°11'47.61" S<br>130°11'52.76" T | Kabupaten Raja Ampat, Provinsi Papua Barat Daya |
| Wacoke Tol, Pulau                  |           | Pulau          | 02°11'12.49" S<br>130°11'44.53" T | Kabupaten Raja Ampat, Provinsi Papua Barat Daya |
| Wacoke Wonom, Pulau                |           | Pulau          | 02°11'09.93" S<br>130°12'02.56" T | Kabupaten Raja Ampat, Provinsi Papua Barat Daya |
| Wafani Palolon, Pulau              |           | Pulau          | 02°09'25.78" S<br>130°16'36.49" T | Kabupaten Raja Ampat, Provinsi Papua Barat Daya |
| Wafani Pat, Pulau                  |           | Pulau          | 02°09'19.16" S<br>130°16'30.86" T | Kabupaten Raja Ampat, Provinsi Papua Barat Daya |
| Wafani Sawi, Pulau                 |           | Pulau          | 02°09'25.46" S<br>130°16'40.87" T | Kabupaten Raja Ampat, Provinsi Papua Barat Daya |
| Wafenkalik Bayampop Lapalol, Pulau |           | Pulau          | 01°57'49.68" S<br>130°27'55.53" T | Kabupaten Raja Ampat, Provinsi Papua Barat Daya |

| Nama Rupabumi                              | Nama Lain                                | Unsur Rupabumi | Koordinat                         | Keterangan Wilayah                              |
|--|--|----------------|-----------------------------------|---|
| Wafenkalik Kapatcol Kacuo, Pulau           |  | Pulau          | 01°57'38.37" S<br>130°27'41.70" T | Kabupaten Raja Ampat, Provinsi Papua Barat Daya |
| Wafenkalik Yefnyosol, Pulau                |  | Pulau          | 01°57'58.23" S<br>130°27'47.13" T | Kabupaten Raja Ampat, Provinsi Papua Barat Daya |
| Wafenkalik Yefto Gaya, Pulau               |  | Pulau          | 01°58'09.54" S<br>130°27'47.94" T | Kabupaten Raja Ampat, Provinsi Papua Barat Daya |
| Wafenkalik Yefto Laleltaya, Pulau          |  | Pulau          | 01°57'43.83" S<br>130°27'50.24" T | Kabupaten Raja Ampat, Provinsi Papua Barat Daya |
| Wafenkalik Yefto Malas, Pulau              |  | Pulau          | 01°57'39.75" S<br>130°27'54.77" T | Kabupaten Raja Ampat, Provinsi Papua Barat Daya |
| Wafenkalik Yefto Palol, Pulau              |  | Pulau          | 01°57'43.94" S<br>130°27'58.29" T | Kabupaten Raja Ampat, Provinsi Papua Barat Daya |
| Wafenkalik Yefto Palpalafi, Pulau          |  | Pulau          | 01°57'49.34" S<br>130°28'02.57" T | Kabupaten Raja Ampat, Provinsi Papua Barat Daya |
| Wafenkalik Yefto Wat, Pulau                |  | Pulau          | 01°57'47.13" S<br>130°27'53.48" T | Kabupaten Raja Ampat, Provinsi Papua Barat Daya |
| Wafenkalik, Pulau                          |  | Pulau          | 01°57'34.17" S<br>130°27'44.25" T | Kabupaten Raja Ampat, Provinsi Papua Barat Daya |
| Wafoh, Pulau                               |  | Pulau          | 00°15'14.59" S<br>130°17'32.47" T | Kabupaten Raja Ampat, Provinsi Papua Barat Daya |
| Wag, Yef                                   |  | Pulau          | 00°29'18.10" S<br>130°40'28.94" T | Kabupaten Raja Ampat, Provinsi Papua Barat Daya |
| Waglol, Yef                                |  | Pulau          | 00°10'06.32" U<br>130°03'18.96" T | Kabupaten Raja Ampat, Provinsi Papua Barat Daya |
| Wagmap Atsa, Pulau                         |  | Pulau          | 02°00'10.88" S<br>130°38'09.22" T | Kabupaten Raja Ampat, Provinsi Papua Barat Daya |
| Wagmap Fat, Pulau                          |  | Pulau          | 02°00'18.65" S<br>130°38'40.12" T | Kabupaten Raja Ampat, Provinsi Papua Barat Daya |
| Wagmap Lu, Pulau                           |  | Pulau          | 02°00'11.55" S<br>130°38'13.84" T | Kabupaten Raja Ampat, Provinsi Papua Barat Daya |
| Wagmap Nikapatcol Kacuo Topalenilap, Pulau | Pulau Wagmap Nikapatcolkacuo Topalenilap | Pulau          | 02°00'09.02" S<br>130°38'21.27" T | Kabupaten Raja Ampat, Provinsi Papua Barat Daya |
| Wagmap Nikapatcol Pale Topalolon'Ya, Pulau | Pulau Wagmap Nikapatcolpale Topalolon'Ya | Pulau          | 02°00'08.70" S<br>130°38'22.31" T | Kabupaten Raja Ampat, Provinsi Papua Barat Daya |
| Wagmap Nikapatcol Pale Yasancao, Pulau     | Wagmapnikapatcol Pale Yasancao           | Pulau          | 02°00'21.71" S<br>130°38'41.88" T | Kabupaten Raja Ampat, Provinsi Papua Barat Daya |
| Wagmap Nikapatcol Totiptaya, Pulau         |  | Pulau          | 02°00'10.13" S<br>130°38'04.34" T | Kabupaten Raja Ampat, Provinsi Papua Barat Daya |
| Wagmap Nikapatcol Towasarao, Pulau         |  | Pulau          | 02°00'21.30" S<br>130°38'21.27" T | Kabupaten Raja Ampat, Provinsi Papua Barat Daya |
| Wagmap Niyefpale Tokalekedy, Pulau         |  | Pulau          | 02°00'15.68" S<br>130°38'16.44" T | Kabupaten Raja Ampat, Provinsi Papua Barat Daya |
| Wagmap Niyefpale Tolalelolya, Pulau        |  | Pulau          | 02°00'22.20" S<br>130°38'17.31" T | Kabupaten Raja Ampat, Provinsi Papua Barat Daya |
| Wagmap Tol, Pulau                          |  | Pulau          | 02°00'03.11" S<br>130°38'29.20" T | Kabupaten Raja Ampat, Provinsi Papua Barat Daya |
| Wagmap, Pulau                              |  | Pulau          | 02°00'14.48" S<br>130°37'07.69" T | Kabupaten Raja Ampat, Provinsi Papua Barat Daya |
| Wai Pale, Pulau                            |  | Pulau          | 00°18'26.53" S<br>130°41'30.46" T | Kabupaten Raja Ampat, Provinsi Papua Barat Daya |
| Waif, Pulau                                |  | Pulau          | 01°01'34.60" S<br>131°05'24.90" T | Kabupaten Raja Ampat, Provinsi Papua Barat Daya |
| Waifani Malass, Pulau                      |  | Pulau          | 00°20'39.12" S<br>130°35'05.60" T | Kabupaten Raja Ampat, Provinsi Papua Barat Daya |

| Nama Rupabumi                               | Nama Lain                                 | Unsur Rupabumi | Koordinat                         | Keterangan Wilayah                              |
|---|---|----------------|-----------------------------------|---|
| Waifani, Pulau                              |   | Pulau          | 00°20'36.40" S<br>130°35'09.59" T | Kabupaten Raja Ampat, Provinsi Papua Barat Daya |
| Waigeo, Pulau                               |   | Pulau          | 00°10'17.82" S<br>130°57'13.43" T | Kabupaten Raja Ampat, Provinsi Papua Barat Daya |
| Waihalu, Pulau                              |   | Pulau          | 01°52'03.68" S<br>130°24'50.15" T | Kabupaten Raja Ampat, Provinsi Papua Barat Daya |
| Wailale, Pulau                              |   | Pulau          | 00°25'10.64" S<br>130°34'52.69" T | Kabupaten Raja Ampat, Provinsi Papua Barat Daya |
| Wailukum, Yef                               |   | Pulau          | 00°18'02.05" S<br>130°48'08.01" T | Kabupaten Raja Ampat, Provinsi Papua Barat Daya |
| Waimo Atsa, Pulau                           |   | Pulau          | 01°50'36.57" S<br>130°26'52.95" T | Kabupaten Raja Ampat, Provinsi Papua Barat Daya |
| Waimo Fat, Pulau                            |   | Pulau          | 01°50'08.36" S<br>130°26'56.89" T | Kabupaten Raja Ampat, Provinsi Papua Barat Daya |
| Waimo Lu, Pulau                             |   | Pulau          | 01°50'37.65" S<br>130°26'51.05" T | Kabupaten Raja Ampat, Provinsi Papua Barat Daya |
| Waimo Tol, Pulau                            |   | Pulau          | 01°50'03.53" S<br>130°26'38.17" T | Kabupaten Raja Ampat, Provinsi Papua Barat Daya |
| Waimun, Meos                                |   | Pulau          | 00°31'11.64" S<br>130°35'15.65" T | Kabupaten Raja Ampat, Provinsi Papua Barat Daya |
| Waimunitsub Genan, Pulau                    |   | Pulau          | 00°09'20.63" U<br>130°02'26.04" T | Kabupaten Raja Ampat, Provinsi Papua Barat Daya |
| Waimunitsub, Pulau                          |   | Pulau          | 00°09'31.60" U<br>130°02'03.39" T | Kabupaten Raja Ampat, Provinsi Papua Barat Daya |
| Waisak Atsa, Pulau                          |   | Pulau          | 00°21'55.42" S<br>130°33'46.32" T | Kabupaten Raja Ampat, Provinsi Papua Barat Daya |
| Waisak Lu, Pulau                            |   | Pulau          | 00°21'56.26" S<br>130°33'50.31" T | Kabupaten Raja Ampat, Provinsi Papua Barat Daya |
| Waisak Tol, Pulau                           |   | Pulau          | 00°21'56.02" S<br>130°33'58.36" T | Kabupaten Raja Ampat, Provinsi Papua Barat Daya |
| Waisak, Pulau                               |   | Pulau          | 00°21'53.35" S<br>130°33'57.15" T | Kabupaten Raja Ampat, Provinsi Papua Barat Daya |
| Waisei, Pulau                               |   | Pulau          | 00°06'52.36" S<br>130°16'53.06" T | Kabupaten Raja Ampat, Provinsi Papua Barat Daya |
| Waitani Ganan, Pulau                        |   | Pulau          | 00°18'31.25" S<br>130°38'06.50" T | Kabupaten Raja Ampat, Provinsi Papua Barat Daya |
| Waitani Palay, Pulau                        |   | Pulau          | 00°18'32.45" S<br>130°38'11.50" T | Kabupaten Raja Ampat, Provinsi Papua Barat Daya |
| Waitani, Pulau                              |   | Pulau          | 00°18'25.00" S<br>130°38'04.70" T | Kabupaten Raja Ampat, Provinsi Papua Barat Daya |
| Waitut Lapo, Pulau                          |   | Pulau          | 00°18'46.41" S<br>130°38'35.22" T | Kabupaten Raja Ampat, Provinsi Papua Barat Daya |
| Waiwah, Yef                                 |   | Pulau          | 00°18'04.56" S<br>130°52'27.70" T | Kabupaten Raja Ampat, Provinsi Papua Barat Daya |
| Wakaryioninuk, Pulau                        |   | Pulau          | 00°21'04.79" S<br>130°34'31.91" T | Kabupaten Raja Ampat, Provinsi Papua Barat Daya |
| Wakatalis Kapatcol Kacuo Topalolonya, Pulau | Pulau Wakatalis Kapatcolkacuo Topalolonya | Pulau          | 01°58'17.06" S<br>130°30'19.41" T | Kabupaten Raja Ampat, Provinsi Papua Barat Daya |
| Wakatalis Kapatcol Kitokalekedy, Pulau      |   | Pulau          | 01°58'11.30" S<br>130°30'13.99" T | Kabupaten Raja Ampat, Provinsi Papua Barat Daya |
| Wakatalis Kapatcol Tolanamy, Pulau          |   | Pulau          | 01°58'38.88" S<br>130°30'17.84" T | Kabupaten Raja Ampat, Provinsi Papua Barat Daya |
| Wakatalis Kapatcol Tolasancaya, Pulau       |   | Pulau          | 01°58'15.98" S<br>130°30'21.29" T | Kabupaten Raja Ampat, Provinsi Papua Barat Daya |

| Nama Rupabumi                                 | Nama Lain                                    | Unsur Rupabumi | Koordinat                         | Keterangan Wilayah                              |
|---|--|----------------|-----------------------------------|---|
| Wakatalis Kapatcol Tololmolo, Pulau           |  | Pulau          | 01°58'13.22" S<br>130°30'15.50" T | Kabupaten Raja Ampat, Provinsi Papua Barat Daya |
| Wakatalis Kasusketo, Pulau                    |  | Pulau          | 01°58'34.65" S<br>130°30'14.95" T | Kabupaten Raja Ampat, Provinsi Papua Barat Daya |
| Wakatalis Lipallahsancau, Pulau               |  | Pulau          | 01°58'34.87" S<br>130°30'20.54" T | Kabupaten Raja Ampat, Provinsi Papua Barat Daya |
| Wakatalis Nikapatcol Tolapya, Pulau           |  | Pulau          | 01°58'06.76" S<br>130°30'13.84" T | Kabupaten Raja Ampat, Provinsi Papua Barat Daya |
| Wakatalis Nikapatcol, Pulau                   |  | Pulau          | 01°58'09.57" S<br>130°29'07.73" T | Kabupaten Raja Ampat, Provinsi Papua Barat Daya |
| Wakatalis Niyefo Ganan Tolenatao, Pulau       | Pulau Wakatalis Niyefoganan Tolenatao        | Pulau          | 01°58'20.66" S<br>130°30'18.02" T | Kabupaten Raja Ampat, Provinsi Papua Barat Daya |
| Wakatalis Niyefo Ganan Tonelapja, Pulau       | Pulau Wakatalis Niyefoganan Tonelapja        | Pulau          | 01°58'21.97" S<br>130°30'17.97" T | Kabupaten Raja Ampat, Provinsi Papua Barat Daya |
| Wakatalis Niyefo Palolono Pallahsancuo, Pulau | Pulau Wakatalis Niyefo Palolono-pallahsancuo | Pulau          | 01°58'36.42" S<br>130°30'19.46" T | Kabupaten Raja Ampat, Provinsi Papua Barat Daya |
| Wakatalis Niyeftote Tololya, Pulau            |  | Pulau          | 01°58'18.89" S<br>130°30'19.68" T | Kabupaten Raja Ampat, Provinsi Papua Barat Daya |
| Wakatalis Topale, Pulau                       |  | Pulau          | 01°58'10.20" S<br>130°29'06.00" T | Kabupaten Raja Ampat, Provinsi Papua Barat Daya |
| Wakatalis Yef Katalisniyef Paletolea, Pulau   |  | Pulau          | 01°58'43.61" S<br>130°30'17.11" T | Kabupaten Raja Ampat, Provinsi Papua Barat Daya |
| Wakatalis Yef Tole, Pulau                     |  | Pulau          | 01°58'06.83" S<br>130°29'06.59" T | Kabupaten Raja Ampat, Provinsi Papua Barat Daya |
| Wakatalis Yef Tolea, Pulau                    |  | Pulau          | 01°58'32.93" S<br>130°30'11.09" T | Kabupaten Raja Ampat, Provinsi Papua Barat Daya |
| Wakatalis Yef Tonatana Banos, Pulau           |  | Pulau          | 01°58'15.25" S<br>130°30'20.22" T | Kabupaten Raja Ampat, Provinsi Papua Barat Daya |
| Wakatalis Yef Topalolonya, Pulau              |  | Pulau          | 01°58'30.92" S<br>130°30'12.53" T | Kabupaten Raja Ampat, Provinsi Papua Barat Daya |
| Wakatalis Yefto Masos, Pulau                  |  | Pulau          | 01°58'07.56" S<br>130°29'09.57" T | Kabupaten Raja Ampat, Provinsi Papua Barat Daya |
| Wakatalis, Pulau                              |  | Pulau          | 01°58'13.33" S<br>130°28'58.86" T | Kabupaten Raja Ampat, Provinsi Papua Barat Daya |
| Wakbot, Yef                                   |  | Pulau          | 00°10'12.29" U<br>130°02'42.03" T | Kabupaten Raja Ampat, Provinsi Papua Barat Daya |
| Wakbotmalam, Pulau                            |  | Pulau          | 00°24'43.90" S<br>130°34'06.35" T | Kabupaten Raja Ampat, Provinsi Papua Barat Daya |
| Wakfoi, Pulau                                 |  | Pulau          | 00°48'47.30" S<br>130°46'22.79" T | Kabupaten Raja Ampat, Provinsi Papua Barat Daya |
| Walek, Meos                                   |  | Pulau          | 00°26'25.04" S<br>130°29'29.42" T | Kabupaten Raja Ampat, Provinsi Papua Barat Daya |
| Walep Yef Gala, Pulau                         |  | Pulau          | 02°12'48.89" S<br>130°27'31.01" T | Kabupaten Raja Ampat, Provinsi Papua Barat Daya |
| Walep Yef Lili Kapat, Pulau                   | Pulau Walep Yef Lilikepat                    | Pulau          | 02°12'50.99" S<br>130°27'29.08" T | Kabupaten Raja Ampat, Provinsi Papua Barat Daya |
| Walep Yef Sarafudin, Pulau                    |  | Pulau          | 02°12'46.77" S<br>130°27'34.22" T | Kabupaten Raja Ampat, Provinsi Papua Barat Daya |
| Walib Ganana, Pulau                           |  | Pulau          | 02°13'21.79" S<br>130°27'50.88" T | Kabupaten Raja Ampat, Provinsi Papua Barat Daya |
| Walib Pale, Pulau                             |  | Pulau          | 02°13'07.07" S<br>130°27'35.39" T | Kabupaten Raja Ampat, Provinsi Papua Barat Daya |



| Nama Rupabumi             | Nama Lain | Unsur Rupabumi | Koordinat                         | Keterangan Wilayah                                  |
|---------------------------|-----------|----------------|-----------------------------------|---|
| Walili Le, Pulau          |           | Pulau          | 01°59'27.09" S<br>130°32'47.03" T | Kabupaten Raja Ampat, Provinsi Papua Barat Daya     |
| Walili Lol, Pulau         |           | Pulau          | 01°59'11.54" S<br>130°32'54.73" T | Kabupaten Raja Ampat, Provinsi Papua Barat Daya     |
| Walili Nikapatcol, Pulau  |           | Pulau          | 01°59'27.67" S<br>130°32'48.34" T | Kabupaten Raja Ampat, Provinsi Papua Barat Daya     |
| Walili Niyeftopale, Pulau |           | Pulau          | 01°59'24.20" S<br>130°32'46.33" T | Kabupaten Raja Ampat, Provinsi Papua Barat Daya     |
| Walili Palolon, Pulau     |           | Pulau          | 01°59'12.57" S<br>130°32'50.07" T | Kabupaten Raja Ampat, Provinsi Papua Barat Daya     |
| Walili, Pulau             |           | Pulau          | 01°59'21.80" S<br>130°32'53.80" T | Kabupaten Raja Ampat, Provinsi Papua Barat Daya     |
| Walo, Yef                 |           | Pulau          | 00°03'30.89" S<br>130°28'55.38" T | Kabupaten Raja Ampat, Provinsi Papua Barat Daya     |
| Waloi, Pulau              |           | Pulau          | 01°16'35.28" S<br>129°43'00.11" T | Kabupaten Raja Ampat, Provinsi Papua Barat Daya     |
| Wamao, Pulau              |           | Pulau          | 02°00'38.14" S<br>130°23'44.52" T | Kabupaten Raja Ampat, Provinsi Papua Barat Daya     |
| Wamasinketo, Pulau        |           | Pulau          | 01°01'45.26" S<br>131°08'04.98" T | Kabupaten Raja Ampat, Provinsi Papua Barat Daya     |
| Wamgu Ai Fat, Pulau       |           | Pulau          | 01°57'05.60" S<br>130°23'16.27" T | Kabupaten Raja Ampat, Provinsi Papua Barat Daya     |
| Wamgu Ai Fit, Pulau       |           | Pulau          | 01°56'50.44" S<br>130°23'18.35" T | Kabupaten Raja Ampat, Provinsi Papua Barat Daya     |
| Wamgu Ai Ha, Pulau        |           | Pulau          | 01°57'08.53" S<br>130°23'26.35" T | Kabupaten Raja Ampat, Provinsi Papua Barat Daya     |
| Wamgu Ai Lim, Pulau       |           | Pulau          | 01°57'17.01" S<br>130°23'12.13" T | Kabupaten Raja Ampat, Provinsi Papua Barat Daya     |
| Wamgu Ai Lu, Pulau        |           | Pulau          | 01°57'07.74" S<br>130°23'21.45" T | Kabupaten Raja Ampat, Provinsi Papua Barat Daya     |
| Wamgu Ai Nom, Pulau       |           | Pulau          | 01°57'26.65" S<br>130°23'14.37" T | Kabupaten Raja Ampat, Provinsi Papua Barat Daya     |
| Wamgu Ai Tol, Pulau       |           | Pulau          | 01°57'07.04" S<br>130°23'21.86" T | Kabupaten Raja Ampat, Provinsi Papua Barat Daya     |
| Wanagalaíso, Pulau        |           | Pulau          | 01°26'50.03" S<br>130°19'28.55" T | Kabupaten Raja Ampat, Provinsi Papua Barat Daya     |
| Wapdulu, Pulau            |           | Pulau          | 02°02'25.16" S<br>130°22'20.93" T | Kabupaten Raja Ampat, Provinsi Papua Barat Daya     |
| War Manak, Meos           |           | Pulau          | 00°28'08.19" S<br>130°35'41.39" T | Kabupaten Raja Ampat, Provinsi Papua Barat Daya     |
| Warakaket Palolon, Pulau  |           | Pulau          | 02°14'56.03" S<br>130°34'02.62" T | Kabupaten Raja Ampat, Provinsi Papua Barat Daya     |
| Warakaket Pat, Pulau      |           | Pulau          | 02°15'04.04" S<br>130°33'56.88" T | Kabupaten Raja Ampat, Provinsi Papua Barat Daya     |
| Warakaket, Pulau          |           | Pulau          | 02°14'55.99" S<br>130°35'53.47" T | Kabupaten Raja Ampat, Provinsi Papua Barat Daya     |
| Warakaket, Pulau          |           | Pulau          | 02°14'56.33" S<br>130°34'10.53" T | Kabupaten Raja Ampat, Provinsi Papua Barat Daya     |
| Waran, Yef                |           | Pulau          | 01°43'02.68" S<br>129°57'08.38" T | Kabupaten Raja Ampat, Provinsi Papua Barat Daya     |
| Waren, Pulau              |           | Pulau          | 01°30'52.76" S<br>131°59'45.52" T | Kabupaten Sorong Selatan, Provinsi Papua Barat Daya |
| Warikaf, Pulau            |           | Pulau          | 00°25'22.98" S<br>130°34'29.39" T | Kabupaten Raja Ampat, Provinsi Papua Barat Daya     |
| Warir Manyanyim, Pulau    |           | Pulau          | 01°05'02.78" S<br>131°04'50.49" T | Kabupaten Raja Ampat, Provinsi Papua Barat Daya     |



| Nama Rupabumi                                | Nama Lain                                | Unsur Rupabumi | Koordinat                         | Keterangan Wilayah                              |
|--|--|----------------|-----------------------------------|---|
| Warir Takektol, Pulau                        |  | Pulau          | 01°04'58.41" S<br>131°05'29.76" T | Kabupaten Raja Ampat, Provinsi Papua Barat Daya |
| Warir, Pulau                                 |  | Pulau          | 01°02'04.14" S<br>131°06'37.12" T | Kabupaten Raja Ampat, Provinsi Papua Barat Daya |
| Warkaket Yef Gancinim, Pulau                 |  | Pulau          | 02°15'11.38" S<br>130°34'20.91" T | Kabupaten Raja Ampat, Provinsi Papua Barat Daya |
| Warkaket Yef Juaria, Pulau                   |  | Pulau          | 02°15'12.08" S<br>130°37'20.06" T | Kabupaten Raja Ampat, Provinsi Papua Barat Daya |
| Warkaket Yef Kalanmei, Pulau                 |  | Pulau          | 02°15'12.93" S<br>130°37'23.72" T | Kabupaten Raja Ampat, Provinsi Papua Barat Daya |
| Warkaket Yef Kaliskayapa, Pulau              |  | Pulau          | 02°14'58.08" S<br>130°34'07.61" T | Kabupaten Raja Ampat, Provinsi Papua Barat Daya |
| Warkaket Yef Katit, Pulau                    |  | Pulau          | 02°14'56.37" S<br>130°37'12.20" T | Kabupaten Raja Ampat, Provinsi Papua Barat Daya |
| Warkaket Yef Peti, Pulau                     |  | Pulau          | 02°14'51.20" S<br>130°34'14.18" T | Kabupaten Raja Ampat, Provinsi Papua Barat Daya |
| Waropen, Mios                                |  | Pulau          | 01°15'55.33" S<br>129°41'05.90" T | Kabupaten Raja Ampat, Provinsi Papua Barat Daya |
| Wartorenkoer, Pulau                          |  | Pulau          | 01°12'31.55" S<br>129°42'31.23" T | Kabupaten Raja Ampat, Provinsi Papua Barat Daya |
| Wasabef, Pulau                               |  | Pulau          | 01°00'28.69" S<br>131°04'02.01" T | Kabupaten Raja Ampat, Provinsi Papua Barat Daya |
| Wasancankaino Nikapatcol Lu Tolefia, Pulau   | Pulau Wasancankaino Nikapatcollu Tolefia | Pulau          | 02°00'35.46" S<br>130°39'51.49" T | Kabupaten Raja Ampat, Provinsi Papua Barat Daya |
| Wasancankaino Nikapatcol Topalolon'Ya, Pulau |  | Pulau          | 02°01'10.75" S<br>130°40'15.24" T | Kabupaten Raja Ampat, Provinsi Papua Barat Daya |
| Wasancankaino Niyef Kacuo Tolanam, Pulau     | Pulau Wasancankaino Niyefkacuo Tolanam   | Pulau          | 02°00'46.78" S<br>130°40'20.25" T | Kabupaten Raja Ampat, Provinsi Papua Barat Daya |
| Wasancankaino Niyef Katem Tolol, Pulau       | Pulau Wasancankaino Niyefkatem Tolol     | Pulau          | 02°01'25.21" S<br>130°40'05.58" T | Kabupaten Raja Ampat, Provinsi Papua Barat Daya |
| Wasancankaino Niyef Paltonataya, Pulau       |  | Pulau          | 02°01'13.91" S<br>130°39'51.95" T | Kabupaten Raja Ampat, Provinsi Papua Barat Daya |
| Wasancankaino Yef Kacuolu Tololya, Pulau     |  | Pulau          | 02°01'25.74" S<br>130°40'03.59" T | Kabupaten Raja Ampat, Provinsi Papua Barat Daya |
| Wasfunseplay, Pulau                          |  | Pulau          | 01°43'11.52" S<br>130°05'54.31" T | Kabupaten Raja Ampat, Provinsi Papua Barat Daya |
| Wat Lapo, Pulau                              |  | Pulau          | 00°10'43.18" S<br>130°25'45.12" T | Kabupaten Raja Ampat, Provinsi Papua Barat Daya |
| Wataropop Kapacol Lu, Pulau                  |  | Pulau          | 02°11'39.41" S<br>130°14'00.38" T | Kabupaten Raja Ampat, Provinsi Papua Barat Daya |
| Wataropop Kapacol Tol, Pulau                 |  | Pulau          | 02°11'46.20" S<br>130°14'21.97" T | Kabupaten Raja Ampat, Provinsi Papua Barat Daya |
| Watoropop Kapatcol Lu, Pulau                 |  | Pulau          | 02°09'07.17" S<br>130°13'26.11" T | Kabupaten Raja Ampat, Provinsi Papua Barat Daya |
| Watoropop Kapatcol, Pulau                    |  | Pulau          | 02°11'35.14" S<br>130°13'57.83" T | Kabupaten Raja Ampat, Provinsi Papua Barat Daya |
| Waw, Yef                                     |  | Pulau          | 00°21'23.84" S<br>130°34'00.24" T | Kabupaten Raja Ampat, Provinsi Papua Barat Daya |
| Way, Pulau                                   |  | Pulau          | 00°41'53.79" S<br>130°42'35.08" T | Kabupaten Raja Ampat, Provinsi Papua Barat Daya |
| Wayaban Le, Pulau                            |  | Pulau          | 02°08'41.47" S<br>130°27'20.56" T | Kabupaten Raja Ampat, Provinsi Papua Barat Daya |

| Nama Rupabumi                     | Nama Lain                  | Unsur Rupabumi | Koordinat                         | Keterangan Wilayah                              |
|-----------------------------------|----------------------------|----------------|-----------------------------------|---|
| Wayaban Lol, Pulau                |                            | Pulau          | 02°08'40.06" S<br>130°27'15.86" T | Kabupaten Raja Ampat, Provinsi Papua Barat Daya |
| Wayaban Yef Kayapa, Pulau         |                            | Pulau          | 02°08'37.02" S<br>130°28'25.73" T | Kabupaten Raja Ampat, Provinsi Papua Barat Daya |
| Wayaban Yef Noton, Pulau          |                            | Pulau          | 02°08'35.85" S<br>130°28'40.37" T | Kabupaten Raja Ampat, Provinsi Papua Barat Daya |
| Wayaban Yef Saruri Bahalle, Pulau |                            | Pulau          | 02°08'35.58" S<br>130°28'41.90" T | Kabupaten Raja Ampat, Provinsi Papua Barat Daya |
| Wayaban Yef Tagalun, Pulau        |                            | Pulau          | 02°08'39.26" S<br>130°27'12.39" T | Kabupaten Raja Ampat, Provinsi Papua Barat Daya |
| Wayaban Yef Waya, Pulau           |                            | Pulau          | 02°08'38.91" S<br>130°28'33.88" T | Kabupaten Raja Ampat, Provinsi Papua Barat Daya |
| Wayaban, Pulau                    |                            | Pulau          | 02°08'44.95" S<br>130°28'00.97" T | Kabupaten Raja Ampat, Provinsi Papua Barat Daya |
| Wayabanbatta Les, Pulau           |                            | Pulau          | 02°08'45.47" S<br>130°28'42.79" T | Kabupaten Raja Ampat, Provinsi Papua Barat Daya |
| Wayabanbatta Lol, Pulau           |                            | Pulau          | 02°08'35.92" S<br>130°28'35.79" T | Kabupaten Raja Ampat, Provinsi Papua Barat Daya |
| Wayabanlenbus, Pulau              |                            | Pulau          | 02°08'42.31" S<br>130°28'59.50" T | Kabupaten Raja Ampat, Provinsi Papua Barat Daya |
| Wayam Bemuk, Pulau                |                            | Pulau          | 00°23'41.50" S<br>131°15'43.07" T | Kabupaten Raja Ampat, Provinsi Papua Barat Daya |
| Wayam Kecil, Pulau                |                            | Pulau          | 00°23'40.42" S<br>131°15'57.68" T | Kabupaten Raja Ampat, Provinsi Papua Barat Daya |
| Wayam, Pulau                      |                            | Pulau          | 00°23'42.27" S<br>131°15'56.65" T | Kabupaten Raja Ampat, Provinsi Papua Barat Daya |
| Wayel Atsa, Pulau                 |                            | Pulau          | 02°12'22.02" S<br>130°24'39.32" T | Kabupaten Raja Ampat, Provinsi Papua Barat Daya |
| Wayel Fat, Pulau                  |                            | Pulau          | 02°12'29.58" S<br>130°25'05.78" T | Kabupaten Raja Ampat, Provinsi Papua Barat Daya |
| Wayel Fit, Pulau                  |                            | Pulau          | 02°12'04.63" S<br>130°25'02.00" T | Kabupaten Raja Ampat, Provinsi Papua Barat Daya |
| Wayel Lafa, Pulau                 |                            | Pulau          | 02°11'43.92" S<br>130°25'16.36" T | Kabupaten Raja Ampat, Provinsi Papua Barat Daya |
| Wayel Lafamailu, Pulau            |                            | Pulau          | 02°11'41.35" S<br>130°25'38.36" T | Kabupaten Raja Ampat, Provinsi Papua Barat Daya |
| Wayel Lafamaisa, Pulau            |                            | Pulau          | 02°11'39.24" S<br>130°25'27.90" T | Kabupaten Raja Ampat, Provinsi Papua Barat Daya |
| Wayel Lim, Pulau                  |                            | Pulau          | 02°12'16.52" S<br>130°25'09.34" T | Kabupaten Raja Ampat, Provinsi Papua Barat Daya |
| Wayel Lu, Pulau                   |                            | Pulau          | 02°12'18.86" S<br>130°24'45.46" T | Kabupaten Raja Ampat, Provinsi Papua Barat Daya |
| Wayel Si, Pulau                   |                            | Pulau          | 02°11'47.87" S<br>130°25'06.52" T | Kabupaten Raja Ampat, Provinsi Papua Barat Daya |
| Wayel Tol, Pulau                  |                            | Pulau          | 02°12'18.11" S<br>130°24'55.12" T | Kabupaten Raja Ampat, Provinsi Papua Barat Daya |
| Wayel Wal, Pulau                  |                            | Pulau          | 02°11'55.98" S<br>130°25'04.40" T | Kabupaten Raja Ampat, Provinsi Papua Barat Daya |
| Wayel Wonom, Pulau                |                            | Pulau          | 02°12'13.45" S<br>130°25'17.63" T | Kabupaten Raja Ampat, Provinsi Papua Barat Daya |
| Wayel Yef Abdul Rauf, Pulau       | Pulau Wayel Yef Abdul Rauf | Pulau          | 02°12'03.76" S<br>130°25'10.57" T | Kabupaten Raja Ampat, Provinsi Papua Barat Daya |
| Wayel Yef Alimin, Pulau           |                            | Pulau          | 02°12'18.38" S<br>130°25'01.00" T | Kabupaten Raja Ampat, Provinsi Papua Barat Daya |
| Wayel Yef Duris, Pulau            |                            | Pulau          | 02°12'10.36" S<br>130°25'09.01" T | Kabupaten Raja Ampat, Provinsi Papua Barat Daya |

| Nama Rupabumi                 | Nama Lain                   | Unsur Rupabumi | Koordinat                         | Keterangan Wilayah                              |
|-------------------------------|-----------------------------|----------------|-----------------------------------|---|
| Wayel Yef Kala, Pulau         |                             | Pulau          | 02°12'04.65" S<br>130°25'22.30" T | Kabupaten Raja Ampat, Provinsi Papua Barat Daya |
| Wayel Yef Kaluf Tamban, Pulau | Pulau Wayel Yef Kaluftamban | Pulau          | 02°11'58.20" S<br>130°25'16.61" T | Kabupaten Raja Ampat, Provinsi Papua Barat Daya |
| Wayel Yef Kanosol, Pulau      |                             | Pulau          | 02°12'29.00" S<br>130°25'11.77" T | Kabupaten Raja Ampat, Provinsi Papua Barat Daya |
| Wayel Yef Kurucut, Pulau      |                             | Pulau          | 02°12'26.60" S<br>130°24'49.29" T | Kabupaten Raja Ampat, Provinsi Papua Barat Daya |
| Wayel Yef Lanam, Pulau        |                             | Pulau          | 02°11'45.16" S<br>130°25'21.83" T | Kabupaten Raja Ampat, Provinsi Papua Barat Daya |
| Wayel Yef Lili, Pulau         |                             | Pulau          | 02°11'46.52" S<br>130°25'24.85" T | Kabupaten Raja Ampat, Provinsi Papua Barat Daya |
| Wayel Yef Manmenik, Pulau     |                             | Pulau          | 02°12'19.31" S<br>130°25'02.10" T | Kabupaten Raja Ampat, Provinsi Papua Barat Daya |
| Wayel Yef Masos, Pulau        |                             | Pulau          | 02°12'06.90" S<br>130°25'25.86" T | Kabupaten Raja Ampat, Provinsi Papua Barat Daya |
| Wayel Yef Meten, Pulau        |                             | Pulau          | 02°12'13.63" S<br>130°25'24.10" T | Kabupaten Raja Ampat, Provinsi Papua Barat Daya |
| Wayel Yef Mohau, Pulau        |                             | Pulau          | 02°12'23.06" S<br>130°24'55.86" T | Kabupaten Raja Ampat, Provinsi Papua Barat Daya |
| Wayel Yef Palou, Pulau        |                             | Pulau          | 02°11'57.99" S<br>130°24'59.96" T | Kabupaten Raja Ampat, Provinsi Papua Barat Daya |
| Wayel Yef Rahman, Pulau       | Wayel Yef Lagai             | Pulau          | 02°12'53.21" S<br>130°24'47.58" T | Kabupaten Raja Ampat, Provinsi Papua Barat Daya |
| Wayel Yef Sanaumfom, Pulau    |                             | Pulau          | 02°11'49.21" S<br>130°25'34.18" T | Kabupaten Raja Ampat, Provinsi Papua Barat Daya |
| Wayel Yef Saruri, Pulau       |                             | Pulau          | 02°12'22.25" S<br>130°24'49.23" T | Kabupaten Raja Ampat, Provinsi Papua Barat Daya |
| Wayel Yef Taptop, Pulau       |                             | Pulau          | 02°12'24.32" S<br>130°25'15.89" T | Kabupaten Raja Ampat, Provinsi Papua Barat Daya |
| Wayel Yef Utlukum, Pulau      |                             | Pulau          | 02°12'02.72" S<br>130°25'17.79" T | Kabupaten Raja Ampat, Provinsi Papua Barat Daya |
| Wayel, Pulau                  |                             | Pulau          | 02°11'57.07" S<br>130°25'24.18" T | Kabupaten Raja Ampat, Provinsi Papua Barat Daya |
| Wayilbatan, Pulau             |                             | Pulau          | 02°12'42.18" S<br>130°25'58.45" T | Kabupaten Raja Ampat, Provinsi Papua Barat Daya |
| Waylu Genan, Yef              |                             | Pulau          | 00°17'43.69" S<br>130°53'38.83" T | Kabupaten Raja Ampat, Provinsi Papua Barat Daya |
| Waylu Peley, Yef              |                             | Pulau          | 00°17'43.54" S<br>130°53'44.86" T | Kabupaten Raja Ampat, Provinsi Papua Barat Daya |
| Waywumupsop, Yef              |                             | Pulau          | 00°10'46.26" U<br>130°02'53.09" T | Kabupaten Raja Ampat, Provinsi Papua Barat Daya |
| We'Tul, Pulau                 |                             | Pulau          | 00°03'06.89" S<br>130°37'17.00" T | Kabupaten Raja Ampat, Provinsi Papua Barat Daya |
| Weija, Pulau                  |                             | Pulau          | 00°12'56.15" S<br>130°19'00.14" T | Kabupaten Raja Ampat, Provinsi Papua Barat Daya |
| Weijim Ganana, Pulau          |                             | Pulau          | 01°28'10.43" S<br>130°15'44.45" T | Kabupaten Raja Ampat, Provinsi Papua Barat Daya |
| Weijim Pale, Pulau            |                             | Pulau          | 01°28'23.26" S<br>130°14'23.19" T | Kabupaten Raja Ampat, Provinsi Papua Barat Daya |
| Welekngaulo Atsa, Pulau       |                             | Pulau          | 01°52'15.00" S<br>130°25'03.40" T | Kabupaten Raja Ampat, Provinsi Papua Barat Daya |
| Welekngaulo Fat, Pulau        |                             | Pulau          | 01°52'06.62" S<br>130°25'03.04" T | Kabupaten Raja Ampat, Provinsi Papua Barat Daya |
| Welekngaulo Lu, Pulau         |                             | Pulau          | 01°52'12.83" S<br>130°25'03.70" T | Kabupaten Raja Ampat, Provinsi Papua Barat Daya |

| Nama Rupabumi                               | Nama Lain                                | Unsur Rupabumi | Koordinat                         | Keterangan Wilayah                              |
|---|--|----------------|-----------------------------------|---|
| Welekngaulo Tol, Pulau                      |  | Pulau          | 01°52'07.86" S<br>130°25'05.55" T | Kabupaten Raja Ampat, Provinsi Papua Barat Daya |
| Weslu, Pulau                                |  | Pulau          | 01°42'51.20" S<br>130°08'23.12" T | Kabupaten Raja Ampat, Provinsi Papua Barat Daya |
| Wolo, Pulau                                 |  | Pulau          | 01°07'45.54" S<br>131°10'35.74" T | Kabupaten Sorong, Provinsi Papua Barat Daya     |
| Wologenan, Pulau                            |  | Pulau          | 01°08'43.58" S<br>131°10'56.78" T | Kabupaten Sorong, Provinsi Papua Barat Daya     |
| Wono Genan, Nus                             |  | Pulau          | 00°06'49.48" U<br>130°08'55.01" T | Kabupaten Raja Ampat, Provinsi Papua Barat Daya |
| Wono, Nus                                   |  | Pulau          | 00°06'49.07" U<br>130°08'57.00" T | Kabupaten Raja Ampat, Provinsi Papua Barat Daya |
| Wowaran Kapatcol Tokacano, Pulau            |  | Pulau          | 01°59'18.43" S<br>130°33'51.81" T | Kabupaten Raja Ampat, Provinsi Papua Barat Daya |
| Wowaran Nikapatcol Ganan Topalenilaf, Pulau |  | Pulau          | 01°59'35.22" S<br>130°33'56.54" T | Kabupaten Raja Ampat, Provinsi Papua Barat Daya |
| Wowaran Nikapatcol Kacuo Tiptatole, Pulau   | Pulau Wowaran Nikapatcolkacuo Tiptatole  | Pulau          | 01°59'35.36" S<br>130°33'51.18" T | Kabupaten Raja Ampat, Provinsi Papua Barat Daya |
| Wowaran Nikapatcol Kacuo Tiptatolol, Pulau  | Pulau Wowaran Nikapatcolkacuo Tiptatolol | Pulau          | 01°59'34.41" S<br>130°33'51.17" T | Kabupaten Raja Ampat, Provinsi Papua Barat Daya |
| Wowaran Nikapatcol Kacuo Tololya, Pulau     |  | Pulau          | 01°59'17.76" S<br>130°33'48.02" T | Kabupaten Raja Ampat, Provinsi Papua Barat Daya |
| Wowaran Nikapatcol Kacuo Tonilapya, Pulau   |  | Pulau          | 01°59'37.43" S<br>130°34'07.65" T | Kabupaten Raja Ampat, Provinsi Papua Barat Daya |
| Wowaran Nikapatcol Lenatatololya, Pulau     |  | Pulau          | 01°59'19.03" S<br>130°33'51.40" T | Kabupaten Raja Ampat, Provinsi Papua Barat Daya |
| Wowaran Nikapatcol Masostololya, Pulau      |  | Pulau          | 01°59'17.94" S<br>130°33'50.82" T | Kabupaten Raja Ampat, Provinsi Papua Barat Daya |
| Wowaran Nikapatcol Paleta Lapaleya, Pulau   | Pulau Wowaran Nikapatcolpaleta Lapaleya  | Pulau          | 01°59'36.33" S<br>130°33'56.21" T | Kabupaten Raja Ampat, Provinsi Papua Barat Daya |
| Wowaran Nikapatcol Paletomulmol, Pulau      |  | Pulau          | 01°59'36.80" S<br>130°34'08.49" T | Kabupaten Raja Ampat, Provinsi Papua Barat Daya |
| Wowaran Nikapatcol Tolennataya, Pulau       |  | Pulau          | 01°59'21.18" S<br>130°33'50.10" T | Kabupaten Raja Ampat, Provinsi Papua Barat Daya |
| Wowaran Nikapatcol Tolenpalyasancopo, Pulau |  | Pulau          | 01°59'18.89" S<br>130°33'47.67" T | Kabupaten Raja Ampat, Provinsi Papua Barat Daya |
| Wowaran Nikapatcol Torapatlea, Pulau        |  | Pulau          | 01°59'36.75" S<br>130°34'07.52" T | Kabupaten Raja Ampat, Provinsi Papua Barat Daya |
| Wowaran Nikapatcol Toyasancopo, Pulau       |  | Pulau          | 01°59'17.99" S<br>130°33'39.03" T | Kabupaten Raja Ampat, Provinsi Papua Barat Daya |
| Wowaran Nikapatcol Yeflapya, Pulau          |  | Pulau          | 01°59'19.61" S<br>130°33'42.41" T | Kabupaten Raja Ampat, Provinsi Papua Barat Daya |
| Wun Peley, Pulau                            |  | Pulau          | 00°04'51.01" S<br>130°19'51.15" T | Kabupaten Raja Ampat, Provinsi Papua Barat Daya |
| Ya Ganan, Pulau                             |  | Pulau          | 02°02'49.53" S<br>130°24'44.08" T | Kabupaten Raja Ampat, Provinsi Papua Barat Daya |
| Ya Pale, Pulau                              |  | Pulau          | 02°02'32.74" S<br>130°24'19.71" T | Kabupaten Raja Ampat, Provinsi Papua Barat Daya |
| Yabal, Nus                                  |  | Pulau          | 00°08'04.31" U<br>130°04'10.21" T | Kabupaten Raja Ampat, Provinsi Papua Barat Daya |
| Yabatan Atsa, Pulau                         |  | Pulau          | 02°00'36.21" S<br>130°28'46.75" T | Kabupaten Raja Ampat, Provinsi Papua Barat Daya |

| Nama Rupabumi                     | Nama Lain | Unsur Rupabumi | Koordinat                         | Keterangan Wilayah                              |
|-----------------------------------|-----------|----------------|-----------------------------------|---|
| Yabatan Fat, Pulau                |           | Pulau          | 02°00'11.59" S<br>130°28'34.01" T | Kabupaten Raja Ampat, Provinsi Papua Barat Daya |
| Yabatan Lim, Pulau                |           | Pulau          | 01°59'59.74" S<br>130°27'51.89" T | Kabupaten Raja Ampat, Provinsi Papua Barat Daya |
| Yabatan Lu, Pulau                 |           | Pulau          | 02°00'23.86" S<br>130°28'54.02" T | Kabupaten Raja Ampat, Provinsi Papua Barat Daya |
| Yabatan Tol, Pulau                |           | Pulau          | 02°00'25.07" S<br>130°29'04.23" T | Kabupaten Raja Ampat, Provinsi Papua Barat Daya |
| Yabatan, Pulau                    |           | Pulau          | 02°00'40.06" S<br>130°25'15.65" T | Kabupaten Raja Ampat, Provinsi Papua Barat Daya |
| Yal Ganan, Pulau                  |           | Pulau          | 02°06'26.89" S<br>130°35'03.86" T | Kabupaten Raja Ampat, Provinsi Papua Barat Daya |
| Yal Genan, Nus                    |           | Pulau          | 00°10'37.39" U<br>130°01'59.08" T | Kabupaten Raja Ampat, Provinsi Papua Barat Daya |
| Yal Pale, Pulau                   |           | Pulau          | 02°06'23.31" S<br>130°35'05.20" T | Kabupaten Raja Ampat, Provinsi Papua Barat Daya |
| Yal Sapen, Yef                    |           | Pulau          | 02°06'22.47" S<br>130°34'59.56" T | Kabupaten Raja Ampat, Provinsi Papua Barat Daya |
| Yal, Nus                          |           | Pulau          | 00°07'16.63" S<br>130°40'13.52" T | Kabupaten Raja Ampat, Provinsi Papua Barat Daya |
| Yal, Nus                          |           | Pulau          | 00°10'37.18" U<br>130°01'56.72" T | Kabupaten Raja Ampat, Provinsi Papua Barat Daya |
| Yal, Yef                          |           | Pulau          | 01°39'39.88" S<br>131°26'25.18" T | Kabupaten Sorong, Provinsi Papua Barat Daya     |
| Yam Mgun, Sam                     |           | Pulau          | 00°49'59.12" S<br>131°12'42.48" T | Kota Sorong, Provinsi Papua Barat Daya          |
| Yamnini Kaleke Tolol, Pulau       |           | Pulau          | 01°58'17.46" S<br>130°28'45.67" T | Kabupaten Raja Ampat, Provinsi Papua Barat Daya |
| Yamnini Kapatcol Tolol, Pulau     |           | Pulau          | 01°58'30.19" S<br>130°29'25.23" T | Kabupaten Raja Ampat, Provinsi Papua Barat Daya |
| Yamnini Nikapatcol Toganan, Pulau |           | Pulau          | 01°58'21.29" S<br>130°29'27.53" T | Kabupaten Raja Ampat, Provinsi Papua Barat Daya |
| Yamnini To Palea, Pulau           |           | Pulau          | 01°58'24.21" S<br>130°28'53.01" T | Kabupaten Raja Ampat, Provinsi Papua Barat Daya |
| Yamnini Yefpale Tololya, Pulau    |           | Pulau          | 01°58'17.60" S<br>130°29'35.58" T | Kabupaten Raja Ampat, Provinsi Papua Barat Daya |
| Yamnini Yefto Lapaleo, Pulau      |           | Pulau          | 01°58'40.28" S<br>130°28'49.44" T | Kabupaten Raja Ampat, Provinsi Papua Barat Daya |
| Yamnini, Pulau                    |           | Pulau          | 01°58'21.65" S<br>130°29'28.07" T | Kabupaten Raja Ampat, Provinsi Papua Barat Daya |
| Yamnini, Pulau                    |           | Pulau          | 01°58'23.72" S<br>130°28'49.32" T | Kabupaten Raja Ampat, Provinsi Papua Barat Daya |
| Yamniyef, Pulau                   |           | Pulau          | 00°18'51.51" S<br>130°38'22.79" T | Kabupaten Raja Ampat, Provinsi Papua Barat Daya |
| Yan, Pulau                        |           | Pulau          | 02°07'54.97" S<br>130°07'15.06" T | Kabupaten Raja Ampat, Provinsi Papua Barat Daya |
| Yanggelo, Pulau                   |           | Pulau          | 00°30'52.02" S<br>130°27'12.98" T | Kabupaten Raja Ampat, Provinsi Papua Barat Daya |
| Yankisi, Pulau                    |           | Pulau          | 02°03'10.71" S<br>130°22'13.14" T | Kabupaten Raja Ampat, Provinsi Papua Barat Daya |
| Yapap Kapatcol Doko, Pulau        |           | Pulau          | 01°57'31.99" S<br>130°29'21.22" T | Kabupaten Raja Ampat, Provinsi Papua Barat Daya |
| Yapap Kapatcol Katalis, Pulau     |           | Pulau          | 01°57'31.42" S<br>130°29'21.50" T | Kabupaten Raja Ampat, Provinsi Papua Barat Daya |

| Nama Rupabumi                     | Nama Lain                             | Unsur Rupabumi | Koordinat                         | Keterangan Wilayah                                 |
|-----------------------------------|---------------------------------------|----------------|-----------------------------------|--|
| Yapap Kapatcol Katem Rapat, Pulau | Pulau<br>Yapapkapatcol<br>Katem Rapat | Pulau          | 01°57'50.65" S<br>130°29'07.35" T | Kabupaten Raja Ampat, Provinsi<br>Papua Barat Daya |
| Yapap Kapatcol Katem, Pulau       |                                       | Pulau          | 01°57'35.65" S<br>130°29'06.33" T | Kabupaten Raja Ampat, Provinsi<br>Papua Barat Daya |
| Yapap Kapatcol Lu Rapat, Pulau    | Pulau<br>Yapapkapatcol Lu<br>Rapat    | Pulau          | 01°57'49.38" S<br>130°29'07.32" T | Kabupaten Raja Ampat, Provinsi<br>Papua Barat Daya |
| Yapap Kapatcol Manyanim, Pulau    |                                       | Pulau          | 01°57'39.22" S<br>130°29'05.44" T | Kabupaten Raja Ampat, Provinsi<br>Papua Barat Daya |
| Yapap Kapatcol Mul, Pulau         |                                       | Pulau          | 01°57'39.66" S<br>130°29'02.01" T | Kabupaten Raja Ampat, Provinsi<br>Papua Barat Daya |
| Yapap Kapatcol Sasulut, Pulau     |                                       | Pulau          | 01°57'53.69" S<br>130°29'19.35" T | Kabupaten Raja Ampat, Provinsi<br>Papua Barat Daya |
| Yapap Kapatcol Tol Rapat, Pulau   |                                       | Pulau          | 01°57'47.46" S<br>130°29'05.91" T | Kabupaten Raja Ampat, Provinsi<br>Papua Barat Daya |
| Yapap Kapatcol Tolilya, Pulau     |                                       | Pulau          | 01°57'53.34" S<br>130°29'24.00" T | Kabupaten Raja Ampat, Provinsi<br>Papua Barat Daya |
| Yapap Kapatcol Tomalanya, Pulau   |                                       | Pulau          | 01°57'53.07" S<br>130°29'22.08" T | Kabupaten Raja Ampat, Provinsi<br>Papua Barat Daya |
| Yapap Kaptcol Beskete, Pulau      |                                       | Pulau          | 01°57'49.59" S<br>130°29'21.34" T | Kabupaten Raja Ampat, Provinsi<br>Papua Barat Daya |
| Yapap Kaptcol Lu, Pulau           |                                       | Pulau          | 01°57'28.22" S<br>130°29'17.49" T | Kabupaten Raja Ampat, Provinsi<br>Papua Barat Daya |
| Yapap Nikapatcol, Pulau           |                                       | Pulau          | 01°58'04.05" S<br>130°29'15.47" T | Kabupaten Raja Ampat, Provinsi<br>Papua Barat Daya |
| Yapap Niyefto Palolon'Ya, Pulau   |                                       | Pulau          | 01°58'00.99" S<br>130°29'19.05" T | Kabupaten Raja Ampat, Provinsi<br>Papua Barat Daya |
| Yapap Niyeftolea, Pulau           |                                       | Pulau          | 01°57'56.27" S<br>130°29'21.23" T | Kabupaten Raja Ampat, Provinsi<br>Papua Barat Daya |
| Yapap Yef Lu, Pulau               |                                       | Pulau          | 01°57'36.65" S<br>130°29'06.51" T | Kabupaten Raja Ampat, Provinsi<br>Papua Barat Daya |
| Yapap Yef Mul, Pulau              |                                       | Pulau          | 01°57'38.40" S<br>130°29'06.05" T | Kabupaten Raja Ampat, Provinsi<br>Papua Barat Daya |
| Yapap Yeflu Fatabuo, Pulau        |                                       | Pulau          | 01°57'32.32" S<br>130°29'30.67" T | Kabupaten Raja Ampat, Provinsi<br>Papua Barat Daya |
| Yapap Yefpale, Pulau              |                                       | Pulau          | 01°57'25.67" S<br>130°29'21.18" T | Kabupaten Raja Ampat, Provinsi<br>Papua Barat Daya |
| Yapop Atsa, Pulau                 |                                       | Pulau          | 01°58'07.64" S<br>130°28'48.16" T | Kabupaten Raja Ampat, Provinsi<br>Papua Barat Daya |
| Yapop Fat, Pulau                  |                                       | Pulau          | 01°57'47.43" S<br>130°29'00.09" T | Kabupaten Raja Ampat, Provinsi<br>Papua Barat Daya |
| Yapop Lim, Pulau                  |                                       | Pulau          | 01°57'46.80" S<br>130°29'20.04" T | Kabupaten Raja Ampat, Provinsi<br>Papua Barat Daya |
| Yapop Lim, Pulau                  |                                       | Pulau          | 01°57'49.22" S<br>130°29'10.80" T | Kabupaten Raja Ampat, Provinsi<br>Papua Barat Daya |
| Yapop Lu, Pulau                   |                                       | Pulau          | 01°58'05.07" S<br>130°28'58.93" T | Kabupaten Raja Ampat, Provinsi<br>Papua Barat Daya |
| Yapop Tol, Pulau                  |                                       | Pulau          | 01°58'01.08" S<br>130°28'51.90" T | Kabupaten Raja Ampat, Provinsi<br>Papua Barat Daya |
| Yapop Wal, Pulau                  |                                       | Pulau          | 01°57'42.29" S<br>130°29'25.39" T | Kabupaten Raja Ampat, Provinsi<br>Papua Barat Daya |
| Yapop Wonom, Pulau                |                                       | Pulau          | 01°57'37.56" S<br>130°29'17.10" T | Kabupaten Raja Ampat, Provinsi<br>Papua Barat Daya |
| Yapop, Pulau                      |                                       | Pulau          | 01°57'58.04" S<br>130°29'05.65" T | Kabupaten Raja Ampat, Provinsi<br>Papua Barat Daya |



| Nama Rupabumi                               | Nama Lain | Unsur Rupabumi | Koordinat                         | Keterangan Wilayah                              |
|---|-----------|----------------|-----------------------------------|---|
| Yar Mar, Meos                               |           | Pulau          | 00°28'07.06" S<br>130°35'47.19" T | Kabupaten Raja Ampat, Provinsi Papua Barat Daya |
| Yar Marii, Pulau                            |           | Pulau          | 00°21'41.55" S<br>130°34'28.71" T | Kabupaten Raja Ampat, Provinsi Papua Barat Daya |
| Yar, Meos                                   |           | Pulau          | 00°26'25.73" S<br>130°29'25.39" T | Kabupaten Raja Ampat, Provinsi Papua Barat Daya |
| Yari, Pulau                                 |           | Pulau          | 00°44'10.68" S<br>130°08'29.36" T | Kabupaten Raja Ampat, Provinsi Papua Barat Daya |
| Yarif, Pulau                                |           | Pulau          | 01°08'46.12" S<br>131°10'05.13" T | Kabupaten Sorong, Provinsi Papua Barat Daya     |
| Yarweser, Pulau                             |           | Pulau          | 00°46'33.43" S<br>130°46'16.02" T | Kabupaten Raja Ampat, Provinsi Papua Barat Daya |
| Yat, Pulau                                  |           | Pulau          | 00°50'59.29" S<br>130°52'08.62" T | Kabupaten Raja Ampat, Provinsi Papua Barat Daya |
| Yat, Yef                                    |           | Pulau          | 00°30'16.78" S<br>130°39'57.29" T | Kabupaten Raja Ampat, Provinsi Papua Barat Daya |
| Yawya Barat, Pulau                          |           | Pulau          | 01°01'26.80" S<br>131°12'31.21" T | Kabupaten Sorong, Provinsi Papua Barat Daya     |
| Yawya Timur, Pulau                          |           | Pulau          | 01°01'16.67" S<br>131°13'16.03" T | Kabupaten Sorong, Provinsi Papua Barat Daya     |
| Yawya, Pulau                                |           | Pulau          | 01°01'09.58" S<br>131°12'45.46" T | Kabupaten Sorong, Provinsi Papua Barat Daya     |
| Yeben, Yef                                  |           | Pulau          | 00°09'43.79" U<br>130°01'14.07" T | Kabupaten Raja Ampat, Provinsi Papua Barat Daya |
| Yef, Pulau                                  |           | Pulau          | 00°13'40.31" S<br>130°42'47.37" T | Kabupaten Raja Ampat, Provinsi Papua Barat Daya |
| Yefbi Kayere, Pulau                         |           | Pulau          | 02°03'24.81" S<br>130°10'12.96" T | Kabupaten Raja Ampat, Provinsi Papua Barat Daya |
| Yefkaca Kapatcol Lentole, Pulau             |           | Pulau          | 01°58'50.54" S<br>130°48'26.65" T | Kabupaten Raja Ampat, Provinsi Papua Barat Daya |
| Yefkaca Nikapatcol Gamoto, Pulau            |           | Pulau          | 01°58'45.45" S<br>130°48'38.40" T | Kabupaten Raja Ampat, Provinsi Papua Barat Daya |
| Yefkaca Nikapatcol Kacuo, Pulau             |           | Pulau          | 01°58'08.78" S<br>130°47'46.97" T | Kabupaten Raja Ampat, Provinsi Papua Barat Daya |
| Yefkaca Nikapatcol Kacuotomalmolfata, Pulau |           | Pulau          | 01°58'32.68" S<br>130°48'12.88" T | Kabupaten Raja Ampat, Provinsi Papua Barat Daya |
| Yefkaca Nikapatcol Tololya, Pulau           |           | Pulau          | 01°58'13.98" S<br>130°48'06.44" T | Kabupaten Raja Ampat, Provinsi Papua Barat Daya |
| Yefkaca Nikapatcol Tometen-Ya, Pulau        |           | Pulau          | 01°58'04.63" S<br>130°47'50.16" T | Kabupaten Raja Ampat, Provinsi Papua Barat Daya |
| Yefkaca Nikapatcol Yefpin, Pulau            |           | Pulau          | 01°58'25.02" S<br>130°48'00.06" T | Kabupaten Raja Ampat, Provinsi Papua Barat Daya |
| Yefkaca Nikapatcolkacuo Gapopopya, Pulau    |           | Pulau          | 01°58'02.48" S<br>130°47'56.64" T | Kabupaten Raja Ampat, Provinsi Papua Barat Daya |
| Yefkaca Nikapatcolkacuo Tolanam, Pulau      |           | Pulau          | 01°58'03.56" S<br>130°47'53.85" T | Kabupaten Raja Ampat, Provinsi Papua Barat Daya |
| Yefnoton Kapatcol Palpalafi, Pulau          |           | Pulau          | 01°58'31.50" S<br>130°29'36.85" T | Kabupaten Raja Ampat, Provinsi Papua Barat Daya |
| Yefnoton Nikakapatcol Kacuo, Pulau          |           | Pulau          | 01°58'35.61" S<br>130°29'35.08" T | Kabupaten Raja Ampat, Provinsi Papua Barat Daya |
| Yefnoton Nikapatcol Pallahsancau, Pulau     |           | Pulau          | 01°58'28.95" S<br>130°29'31.24" T | Kabupaten Raja Ampat, Provinsi Papua Barat Daya |
| Yefnoton Palpalim, Pulau                    |           | Pulau          | 01°58'33.39" S<br>130°29'32.38" T | Kabupaten Raja Ampat, Provinsi Papua Barat Daya |
| Yefpale Tolanlintau, Pulau                  |           | Pulau          | 01°58'16.61" S<br>130°27'09.42" T | Kabupaten Raja Ampat, Provinsi Papua Barat Daya |

| Nama Rupabumi                       | Nama Lain | Unsur Rupabumi | Koordinat                         | Keterangan Wilayah                              |
|-------------------------------------|-----------|----------------|-----------------------------------|---|
| Yefpyan Nikapatcol Tolentole, Pulau |           | Pulau          | 02°02'06.20" S<br>130°45'59.15" T | Kabupaten Raja Ampat, Provinsi Papua Barat Daya |
| Yefsamaga Kapatcol Toganan, Pulau   |           | Pulau          | 02°05'09.20" S<br>130°10'01.20" T | Kabupaten Raja Ampat, Provinsi Papua Barat Daya |
| Yefsamaga Kapatcol Tometen, Pulau   |           | Pulau          | 02°05'09.84" S<br>130°09'59.25" T | Kabupaten Raja Ampat, Provinsi Papua Barat Daya |
| Yefsamaga Kapatcol Yasancop, Pulau  |           | Pulau          | 02°05'10.56" S<br>130°10'06.48" T | Kabupaten Raja Ampat, Provinsi Papua Barat Daya |
| Yefto Bayampop Lapaleo, Pulau       |           | Pulau          | 01°58'02.16" S<br>130°27'56.93" T | Kabupaten Raja Ampat, Provinsi Papua Barat Daya |
| Yefto Fanfanlol Lapja, Pulau        |           | Pulau          | 01°58'15.16" S<br>130°26'30.54" T | Kabupaten Raja Ampat, Provinsi Papua Barat Daya |
| Yefto Kaloinmato, Pulau             |           | Pulau          | 01°57'23.96" S<br>130°27'20.12" T | Kabupaten Raja Ampat, Provinsi Papua Barat Daya |
| Yefto Narapatle, Pulau              |           | Pulau          | 01°57'26.31" S<br>130°27'21.19" T | Kabupaten Raja Ampat, Provinsi Papua Barat Daya |
| Yefto Nasandar Lasancau, Pulau      |           | Pulau          | 01°58'22.73" S<br>130°26'29.44" T | Kabupaten Raja Ampat, Provinsi Papua Barat Daya |
| Yefto Nasandar Lasancopo, Pulau     |           | Pulau          | 01°58'24.03" S<br>130°26'28.45" T | Kabupaten Raja Ampat, Provinsi Papua Barat Daya |
| Yefto Nasandar Leja, Pulau          |           | Pulau          | 01°58'24.56" S<br>130°26'29.14" T | Kabupaten Raja Ampat, Provinsi Papua Barat Daya |
| Yefto Palolono, Pulau               |           | Pulau          | 01°57'32.05" S<br>130°27'26.28" T | Kabupaten Raja Ampat, Provinsi Papua Barat Daya |
| Yefto Rapat, Pulau                  |           | Pulau          | 01°57'24.90" S<br>130°26'52.28" T | Kabupaten Raja Ampat, Provinsi Papua Barat Daya |
| Yefto Wayaban, Pulau                |           | Pulau          | 02°08'35.13" S<br>130°28'44.77" T | Kabupaten Raja Ampat, Provinsi Papua Barat Daya |
| Yeftole To Nafatabuya, Pulau        |           | Pulau          | 01°57'30.62" S<br>130°27'00.23" T | Kabupaten Raja Ampat, Provinsi Papua Barat Daya |
| Yellit Genan, Pulau                 |           | Pulau          | 02°11'44.07" S<br>130°36'37.49" T | Kabupaten Raja Ampat, Provinsi Papua Barat Daya |
| Yellit Lol, Pulau                   |           | Pulau          | 02°11'24.29" S<br>130°36'10.41" T | Kabupaten Raja Ampat, Provinsi Papua Barat Daya |
| Yellit Pale, Pulau                  |           | Pulau          | 02°11'31.62" S<br>130°35'46.93" T | Kabupaten Raja Ampat, Provinsi Papua Barat Daya |
| Yellit Palolon, Pulau               |           | Pulau          | 02°11'39.44" S<br>130°36'30.64" T | Kabupaten Raja Ampat, Provinsi Papua Barat Daya |
| Yellu, Pulau                        |           | Pulau          | 02°03'27.99" S<br>130°24'39.75" T | Kabupaten Raja Ampat, Provinsi Papua Barat Daya |
| Yellu, Pulau                        |           | Pulau          | 02°05'27.40" S<br>130°11'35.02" T | Kabupaten Raja Ampat, Provinsi Papua Barat Daya |
| Yen Aiwawir, Pulau                  |           | Pulau          | 01°08'57.98" S<br>129°50'49.39" T | Kabupaten Raja Ampat, Provinsi Papua Barat Daya |
| Yen Koru Mkan, Pulau                |           | Pulau          | 00°36'13.05" S<br>130°16'42.44" T | Kabupaten Raja Ampat, Provinsi Papua Barat Daya |
| Yen Pap, Pulau                      |           | Pulau          | 00°19'45.29" S<br>130°34'33.76" T | Kabupaten Raja Ampat, Provinsi Papua Barat Daya |
| Yerusir, Pulau                      |           | Pulau          | 01°01'36.48" S<br>131°13'44.11" T | Kabupaten Sorong, Provinsi Papua Barat Daya     |
| Yesbelai, Pulau                     |           | Pulau          | 00°02'41.44" S<br>130°44'00.70" T | Kabupaten Raja Ampat, Provinsi Papua Barat Daya |
| Yewen Kecil, Pulau                  |           | Pulau          | 00°29'15.55" S<br>130°20'14.67" T | Kabupaten Raja Ampat, Provinsi Papua Barat Daya |
| Yewen, Pulau                        |           | Pulau          | 00°29'02.81" S<br>130°21'07.89" T | Kabupaten Raja Ampat, Provinsi Papua Barat Daya |



| Nama Rupabumi                                 | Nama Lain                                   | Unsur Rupabumi | Koordinat                         | Keterangan Wilayah                              |
|---|---|----------------|-----------------------------------|---|
| Yinlen, Yef                                   |   | Pulau          | 00°05'47.09" U<br>130°13'51.34" T | Kabupaten Raja Ampat, Provinsi Papua Barat Daya |
| Yipin Ganan, Yef                              |   | Pulau          | 00°24'57.75" S<br>130°36'16.44" T | Kabupaten Raja Ampat, Provinsi Papua Barat Daya |
| Yipin Niwui, Pulau                            |   | Pulau          | 00°06'57.92" S<br>130°21'33.87" T | Kabupaten Raja Ampat, Provinsi Papua Barat Daya |
| Yipin Pele, Yef                               |   | Pulau          | 00°24'58.28" S<br>130°36'14.92" T | Kabupaten Raja Ampat, Provinsi Papua Barat Daya |
| Yipin, Yef                                    |   | Pulau          | 00°10'14.27" U<br>130°02'19.23" T | Kabupaten Raja Ampat, Provinsi Papua Barat Daya |
| Yogtomula Nikapatcol Kacuo Topalpalafi, Pulau | Pulau Yogtomula Nikapatcolkacuo Topalpalafi | Pulau          | 02°00'00.41" S<br>130°37'26.19" T | Kabupaten Raja Ampat, Provinsi Papua Barat Daya |
| Yogtomula Nikapatcol Malan Topalafi, Pulau    |   | Pulau          | 02°00'03.08" S<br>130°37'26.94" T | Kabupaten Raja Ampat, Provinsi Papua Barat Daya |
| Yogtomula Nikapatcol Malantopalpalim, Pulau   |   | Pulau          | 02°00'03.62" S<br>130°37'34.70" T | Kabupaten Raja Ampat, Provinsi Papua Barat Daya |
| Yogtomula Nikapatcol Totipolya, Pulau         |   | Pulau          | 02°00'11.87" S<br>130°37'25.52" T | Kabupaten Raja Ampat, Provinsi Papua Barat Daya |
| Yok Ganan, Yef                                |   | Pulau          | 00°12'40.16" S<br>130°22'17.63" T | Kabupaten Raja Ampat, Provinsi Papua Barat Daya |
| Yolep Kapatcol Tolol, Pulau                   |   | Pulau          | 02°08'22.31" S<br>130°55'20.96" T | Kabupaten Raja Ampat, Provinsi Papua Barat Daya |
| Yolep Nikapatcol Nilentao, Pulau              |   | Pulau          | 02°08'17.58" S<br>130°55'21.61" T | Kabupaten Raja Ampat, Provinsi Papua Barat Daya |
| Yolep Nikapatcol Totiptao, Pulau              |   | Pulau          | 02°08'20.29" S<br>130°55'21.98" T | Kabupaten Raja Ampat, Provinsi Papua Barat Daya |
| Yolep Yefpale Lasancopo, Pulau                |   | Pulau          | 02°08'12.61" S<br>130°55'11.31" T | Kabupaten Raja Ampat, Provinsi Papua Barat Daya |
| Yor Kamutu, Pulau                             |   | Pulau          | 00°25'00.96" S<br>130°40'58.15" T | Kabupaten Raja Ampat, Provinsi Papua Barat Daya |
| Yos Kapatcol Lu, Pulau                        |   | Pulau          | 02°07'25.34" S<br>130°17'46.20" T | Kabupaten Raja Ampat, Provinsi Papua Barat Daya |
| Yos Kapatcol Sa, Pulau                        |   | Pulau          | 02°07'24.78" S<br>130°17'47.65" T | Kabupaten Raja Ampat, Provinsi Papua Barat Daya |
| Yos Kapatcol Tol, Pulau                       |   | Pulau          | 02°07'25.66" S<br>130°17'45.83" T | Kabupaten Raja Ampat, Provinsi Papua Barat Daya |
| Yos Yefto Kai, Pulau                          |   | Pulau          | 02°07'02.17" S<br>130°19'08.13" T | Kabupaten Raja Ampat, Provinsi Papua Barat Daya |
| Yos, Pulau                                    |   | Pulau          | 02°07'08.17" S<br>130°18'56.25" T | Kabupaten Raja Ampat, Provinsi Papua Barat Daya |
| Yoto Mak Ganan, Pulau                         |   | Pulau          | 00°19'31.32" S<br>130°39'51.84" T | Kabupaten Raja Ampat, Provinsi Papua Barat Daya |
| Yoto Mak, Pulau                               |   | Pulau          | 00°19'29.76" S<br>130°39'47.70" T | Kabupaten Raja Ampat, Provinsi Papua Barat Daya |
| Youw, Pulau                                   |   | Pulau          | 00°47'14.01" S<br>130°45'23.36" T | Kabupaten Raja Ampat, Provinsi Papua Barat Daya |
| Ytey Genan, Pulau                             |   | Pulau          | 00°23'58.87" S<br>130°36'18.17" T | Kabupaten Raja Ampat, Provinsi Papua Barat Daya |
| Yu, Pulau                                     |   | Pulau          | 02°01'54.00" S<br>130°03'52.55" T | Kabupaten Raja Ampat, Provinsi Papua Barat Daya |
| Yunuwak, Pulau                                |   | Pulau          | 00°03'57.21" S<br>130°11'21.39" T | Kabupaten Raja Ampat, Provinsi Papua Barat Daya |
| Yus, Yef                                      |   | Pulau          | 01°45'11.96" S<br>131°08'34.59" T | Kabupaten Sorong, Provinsi Papua Barat Daya     |





## **28. PAPUA SELATAN**

---



| <b>Nama Rupabumi</b> | <b>Nama Lain</b> | <b>Unsur<br/>Rupabumi</b> | <b>Koordinat</b>                  | <b>Keterangan Wilayah</b> |
|----------------------|------------------|---------------------------|-----------------------------------|---------------------------|
| Binar, Pulau         |                  | Pulau                     | 05°12'30.66" S<br>137°31'00.95" T | Provinsi Papua Selatan    |
| Fumirpits, Pulau     |                  | Pulau                     | 05°12'43.07" S<br>137°31'18.41" T | Provinsi Papua Selatan    |
| Habe, Pulau          |                  | Pulau                     | 08°14'31.99" S<br>139°26'31.99" T | Provinsi Papua Selatan    |
| Kolepom, Pulau       |                  | Pulau                     | 07°53'44.99" S<br>138°21'51.00" T | Provinsi Papua Selatan    |
| Komolom, Pulau       |                  | Pulau                     | 08°16'41.44" S<br>138°44'46.22" T | Provinsi Papua Selatan    |
| Laag, Pulau          |                  | Pulau                     | 05°20'41.94" S<br>137°44'15.83" T | Provinsi Papua Selatan    |
| Somerwoo, Pulau      |                  | Pulau                     | 05°11'07.00" S<br>137°30'18.00" T | Provinsi Papua Selatan    |





## **29. PAPUA TENGAH**

---





| Nama Rupabumi      | Nama Lain | Unsur Rupabumi | Koordinat                         | Keterangan Wilayah    |
|--------------------|-----------|----------------|-----------------------------------|-----------------------|
| Aamone, Pulau      |           | Pulau          | 03°01'35.57" S<br>134°49'39.58" T | Provinsi Papua Tengah |
| Ahe, Pulau         |           | Pulau          | 03°05'20.51" S<br>135°33'41.37" T | Provinsi Papua Tengah |
| Ahiba, Pulau       |           | Pulau          | 03°05'39.12" S<br>135°37'19.72" T | Provinsi Papua Tengah |
| Ajawawa, Pulau     |           | Pulau          | 02°52'44.13" S<br>134°51'26.95" T | Provinsi Papua Tengah |
| Amamapare, Pulau   |           | Pulau          | 04°50'52.00" S<br>136°46'53.00" T | Provinsi Papua Tengah |
| Anggrameos, Pulau  |           | Pulau          | 02°42'15.00" S<br>134°49'59.99" T | Provinsi Papua Tengah |
| Anjing, Pulau      |           | Pulau          | 04°54'45.07" S<br>136°52'55.27" T | Provinsi Papua Tengah |
| Awatiri, Pulau     |           | Pulau          | 04°53'14.97" S<br>136°47'14.34" T | Provinsi Papua Tengah |
| Bidadari, Pulau    |           | Pulau          | 04°53'48.82" S<br>136°47'45.94" T | Provinsi Papua Tengah |
| Bon, Pulau         |           | Pulau          | 02°59'25.00" S<br>134°51'25.99" T | Provinsi Papua Tengah |
| Botre Kecil, Pulau |           | Pulau          | 02°52'56.46" S<br>134°51'20.31" T | Provinsi Papua Tengah |
| Botre, Pulau       |           | Pulau          | 02°52'55.24" S<br>134°51'23.01" T | Provinsi Papua Tengah |
| Bumbui, Pulau      |           | Pulau          | 02°54'41.27" S<br>134°48'13.41" T | Provinsi Papua Tengah |
| Deniaje, Pulau     |           | Pulau          | 02°58'16.00" S<br>134°50'30.00" T | Provinsi Papua Tengah |
| Hariti, Pulau      |           | Pulau          | 03°05'08.99" S<br>135°37'09.99" T | Provinsi Papua Tengah |
| Here Uti, Pulau    |           | Pulau          | 03°05'39.71" S<br>135°36'13.21" T | Provinsi Papua Tengah |
| Here, Pulau        |           | Pulau          | 03°05'51.00" S<br>135°35'56.00" T | Provinsi Papua Tengah |
| Hinabua, Pulau     |           | Pulau          | 02°54'50.06" S<br>134°49'40.48" T | Provinsi Papua Tengah |
| Iwowaje, Pulau     |           | Pulau          | 03°09'46.00" S<br>134°53'26.99" T | Provinsi Papua Tengah |
| Kabuai, Pulau      |           | Pulau          | 02°32'48.00" S<br>134°53'02.00" T | Provinsi Papua Tengah |
| Kaririai, Pulau    |           | Pulau          | 02°52'46.08" S<br>134°49'21.00" T | Provinsi Papua Tengah |
| Kikir, Pulau       |           | Pulau          | 03°02'29.34" S<br>134°51'26.39" T | Provinsi Papua Tengah |
| Kumburi, Pulau     |           | Pulau          | 03°00'33.99" S<br>135°03'24.00" T | Provinsi Papua Tengah |
| Kunure, Pulau      |           | Pulau          | 03°05'46.64" S<br>135°36'21.21" T | Provinsi Papua Tengah |
| Kuwam, Pulau       |           | Pulau          | 02°16'34.00" S<br>134°51'54.00" T | Provinsi Papua Tengah |
| Madiana, Pulau     |           | Pulau          | 02°53'06.40" S<br>134°51'14.92" T | Provinsi Papua Tengah |
| Mangga, Pulau      |           | Pulau          | 03°09'51.76" S<br>134°53'38.03" T | Provinsi Papua Tengah |
| Manimaje, Pulau    |           | Pulau          | 03°03'37.55" S<br>134°50'22.31" T | Provinsi Papua Tengah |

| Nama Rupabumi      | Nama Lain | Unsur Rupabumi | Koordinat                         | Keterangan Wilayah    |
|--------------------|-----------|----------------|-----------------------------------|-----------------------|
| Marua, Pulau       |           | Pulau          | 03°14'38.20" S<br>134°51'55.62" T | Provinsi Papua Tengah |
| Mora, Pulau        |           | Pulau          | 02°55'36.99" S<br>135°42'16.99" T | Provinsi Papua Tengah |
| Mowirin, Pulau     |           | Pulau          | 03°04'58.79" S<br>135°34'57.08" T | Provinsi Papua Tengah |
| Nu Buri, Pulau     |           | Pulau          | 03°17'23.47" S<br>135°05'36.63" T | Provinsi Papua Tengah |
| Nu Mini, Pulau     |           | Pulau          | 03°06'02.13" S<br>135°35'10.00" T | Provinsi Papua Tengah |
| Nuta Barita, Pulau |           | Pulau          | 03°06'07.99" S<br>135°09'25.99" T | Provinsi Papua Tengah |
| Nuta Utita, Pulau  |           | Pulau          | 02°56'10.00" S<br>135°43'48.00" T | Provinsi Papua Tengah |
| Pepaya, Pulau      |           | Pulau          | 03°12'55.00" S<br>135°04'50.99" T | Provinsi Papua Tengah |
| Puriri, Pulau      |           | Pulau          | 04°54'41.94" S<br>136°49'11.48" T | Provinsi Papua Tengah |
| Purure, Pulau      |           | Pulau          | 02°59'17.12" S<br>134°51'00.33" T | Provinsi Papua Tengah |
| Rage, Pulau        |           | Pulau          | 03°02'12.13" S<br>134°50'18.31" T | Provinsi Papua Tengah |
| Ratewa, Pulau      |           | Pulau          | 02°56'55.14" S<br>135°45'14.70" T | Provinsi Papua Tengah |
| Roene, Pulau       |           | Pulau          | 03°05'57.00" S<br>135°37'32.99" T | Provinsi Papua Tengah |
| Rori, Pulau        |           | Pulau          | 03°02'57.99" S<br>134°51'42.00" T | Provinsi Papua Tengah |
| Roriegi, Pulau     |           | Pulau          | 02°52'45.00" S<br>134°49'27.00" T | Provinsi Papua Tengah |
| Rorobo, Pulau      |           | Pulau          | 02°23'43.00" S<br>134°57'42.99" T | Provinsi Papua Tengah |
| Runggawor, Pulau   |           | Pulau          | 03°03'10.00" S<br>134°51'46.00" T | Provinsi Papua Tengah |
| Sariwe, Pulau      |           | Pulau          | 03°02'43.00" S<br>135°47'04.99" T | Provinsi Papua Tengah |
| Si, Pulau          |           | Pulau          | 03°09'11.99" S<br>135°39'28.00" T | Provinsi Papua Tengah |
| Warahire, Pulau    |           | Pulau          | 03°06'16.99" S<br>135°32'48.99" T | Provinsi Papua Tengah |
| Waru, Pulau        |           | Pulau          | 03°05'12.15" S<br>135°35'18.49" T | Provinsi Papua Tengah |
| Yapero, Pulau      |           | Pulau          | 05°02'11.05" S<br>137°11'19.47" T | Provinsi Papua Tengah |



**30. RIAU**

---



| Nama Rupabumi       | Nama Lain    | Unsur Rupabumi | Koordinat                         | Keterangan Wilayah                         |
|---------------------|--------------|----------------|-----------------------------------|--|
| Airtawar, Pulau     |              | Pulau          | 00°26'20.00" S<br>103°26'54.00" T | Kabupaten Indragiri Hilir, Provinsi Riau   |
| Anak Mandah, Pulau  |              | Pulau          | 00°01'10.99" U<br>103°30'04.86" T | Kabupaten Indragiri Hilir, Provinsi Riau   |
| Atung, Pulau        |              | Pulau          | 01°50'27.00" U<br>101°24'19.00" T | Kabupaten Bengkalis, Provinsi Riau         |
| Babi, Pulau         |              | Pulau          | 02°05'39.64" U<br>101°33'03.49" T | Kabupaten Bengkalis, Provinsi Riau         |
| Bakong, Pulau       | Pulau Bakung | Pulau          | 00°18'52.00" S<br>103°36'20.00" T | Kabupaten Indragiri Hilir, Provinsi Riau   |
| Bakung, Pulau       |              | Pulau          | 00°18'44.00" U<br>102°12'58.00" T | Kabupaten Pelalawan, Provinsi Riau         |
| Bantaian, Pulau     |              | Pulau          | 00°01'46.56" U<br>103°30'00.18" T | Kabupaten Indragiri Hilir, Provinsi Riau   |
| Barkey, Pulau       |              | Pulau          | 02°11'19.57" U<br>100°44'47.18" T | Kabupaten Rokan Hilir, Provinsi Riau       |
| Baru, Pulau         |              | Pulau          | 00°19'59.68" U<br>102°57'53.99" T | Kabupaten Pelalawan, Provinsi Riau         |
| Baru, Pulau         |              | Pulau          | 01°46'53.87" U<br>101°02'32.75" T | Kabupaten Rokan Hilir, Provinsi Riau       |
| Baru, Pulau         |              | Pulau          | 01°46'57.08" U<br>101°02'22.67" T | Kabupaten Rokan Hilir, Provinsi Riau       |
| Baru, Pulau         |              | Pulau          | 01°46'55.85" U<br>101°01'58.23" T | Kabupaten Rokan Hilir, Provinsi Riau       |
| Baru, Pulau         |              | Pulau          | 01°45'14.00" U<br>101°24'40.00" T | Kabupaten Bengkalis, Provinsi Riau         |
| Baru, Pulau         |              | Pulau          | 01°46'59.39" U<br>101°02'42.59" T | Kabupaten Rokan Hilir, Provinsi Riau       |
| Baru, Pulau         |              | Pulau          | 01°46'54.51" U<br>101°02'23.73" T | Kabupaten Rokan Hilir, Provinsi Riau       |
| Batuadang, Pulau    |              | Pulau          | 02°52'54.66" U<br>100°34'13.74" T | Kabupaten Rokan Hilir, Provinsi Riau       |
| Batuadang, Pulau    |              | Pulau          | 02°52'56.93" U<br>100°34'17.33" T | Kabupaten Rokan Hilir, Provinsi Riau       |
| Batuberlayar, Pulau |              | Pulau          | 02°53'03.69" U<br>100°34'18.44" T | Kabupaten Rokan Hilir, Provinsi Riau       |
| Batuberlayar, Pulau |              | Pulau          | 02°52'56.44" U<br>100°34'09.66" T | Kabupaten Rokan Hilir, Provinsi Riau       |
| Batuburuk, Pulau    |              | Pulau          | 00°41'05.45" U<br>103°18'09.94" T | Kabupaten Pelalawan, Provinsi Riau         |
| Batumandi, Pulau    |              | Pulau          | 02°52'09.99" U<br>100°41'04.99" T | Kabupaten Rokan Hilir, Provinsi Riau       |
| Batumandi, Pulau    |              | Pulau          | 02°52'52.98" U<br>100°32'57.64" T | Kabupaten Rokan Hilir, Provinsi Riau       |
| Beam, Pulau         |              | Pulau          | 00°18'10.00" U<br>102°15'08.00" T | Kabupaten Pelalawan, Provinsi Riau         |
| Bengkalis, Pulau    |              | Pulau          | 01°28'29.17" U<br>102°17'40.70" T | Kabupaten Bengkalis, Provinsi Riau         |
| Berembang, Pulau    |              | Pulau          | 00°52'39.24" U<br>103°14'03.63" T | Kabupaten Kepulauan Meranti, Provinsi Riau |
| Bertandang, Pulau   |              | Pulau          | 02°53'03.00" U<br>100°34'11.00" T | Kabupaten Rokan Hilir, Provinsi Riau       |
| Beruk, Pulau        |              | Pulau          | 02°07'09.40" U<br>101°37'54.17" T | Kabupaten Bengkalis, Provinsi Riau         |
| Beting, Pulau       |              | Pulau          | 00°11'29.95" S<br>103°31'52.43" T | Kabupaten Indragiri Hilir, Provinsi Riau   |

| Nama Rupabumi               | Nama Lain | Unsur Rupabumi | Koordinat                         | Keterangan Wilayah                         |
|-----------------------------|-----------|----------------|-----------------------------------|--|
| Betingaceh, Pulau           |           | Pulau          | 02°06'08.88" U<br>101°34'30.11" T | Kabupaten Bengkalis, Provinsi Riau         |
| Betingsedar Kecil, Pulau    |           | Pulau          | 01°42'36.55" U<br>101°03'29.05" T | Kabupaten Rokan Hilir, Provinsi Riau       |
| Betingsedar, Pulau          |           | Pulau          | 01°42'49.20" U<br>101°03'38.50" T | Kabupaten Rokan Hilir, Provinsi Riau       |
| Burung, Pulau               |           | Pulau          | 00°51'28.65" U<br>103°13'55.01" T | Kabupaten Kepulauan Meranti, Provinsi Riau |
| Burung, Pulau               |           | Pulau          | 00°25'49.00" U<br>103°33'57.00" T | Kabupaten Indragiri Hilir, Provinsi Riau   |
| Busung, Pulau               |           | Pulau          | 00°07'08.66" S<br>103°35'40.19" T | Kabupaten Indragiri Hilir, Provinsi Riau   |
| Cawan, Pulau                |           | Pulau          | 00°05'58.37" S<br>103°32'56.64" T | Kabupaten Indragiri Hilir, Provinsi Riau   |
| Dapurbandung Kocik, Pulau   |           | Pulau          | 00°14'11.26" U<br>102°25'29.62" T | Kabupaten Pelalawan, Provinsi Riau         |
| Dapurbandung Selatan, Pulau |           | Pulau          | 00°14'02.95" U<br>102°25'26.88" T | Kabupaten Pelalawan, Provinsi Riau         |
| Dapurbandung, Pulau         |           | Pulau          | 00°14'07.26" U<br>102°25'28.75" T | Kabupaten Pelalawan, Provinsi Riau         |
| Dedap, Pulau                |           | Pulau          | 01°52'50.00" U<br>101°21'42.00" T | Kabupaten Bengkalis, Provinsi Riau         |
| Dedap, Pulau                |           | Pulau          | 01°19'48.38" U<br>102°22'29.97" T | Kabupaten Kepulauan Meranti, Provinsi Riau |
| Halang, Pulau               |           | Pulau          | 02°11'31.00" U<br>100°39'27.00" T | Kabupaten Rokan Hilir, Provinsi Riau       |
| Jadi, Pulau                 |           | Pulau          | 00°46'09.00" U<br>102°53'50.00" T | Kabupaten Kepulauan Meranti, Provinsi Riau |
| Jemur, Pulau                |           | Pulau          | 02°52'49.00" U<br>100°33'59.00" T | Kabupaten Rokan Hilir, Provinsi Riau       |
| Jerjak, Pulau               |           | Pulau          | 00°42'59.00" S<br>103°24'59.00" T | Kabupaten Indragiri Hilir, Provinsi Riau   |
| Kapak Kocik, Pulau          |           | Pulau          | 00°14'58.89" U<br>102°26'33.74" T | Kabupaten Pelalawan, Provinsi Riau         |
| Kapak, Pulau                |           | Pulau          | 00°15'00.98" U<br>102°26'22.71" T | Kabupaten Pelalawan, Provinsi Riau         |
| Karangantinggi, Pulau       |           | Pulau          | 00°21'37.30" U<br>101°12'25.75" T | Kabupaten Kampar, Provinsi Riau            |
| Kateman, Pulau              |           | Pulau          | 00°15'30.00" U<br>103°41'50.00" T | Kabupaten Indragiri Hilir, Provinsi Riau   |
| Kelayang, Pulau             |           | Pulau          | 00°01'37.00" S<br>103°37'24.00" T | Kabupaten Indragiri Hilir, Provinsi Riau   |
| Kemunting, Pulau            |           | Pulau          | 02°04'33.50" U<br>101°34'25.36" T | Kabupaten Bengkalis, Provinsi Riau         |
| Ketam, Pulau                |           | Pulau          | 00°20'32.75" U<br>102°56'59.88" T | Kabupaten Pelalawan, Provinsi Riau         |
| Kijang, Pulau               |           | Pulau          | 00°40'39.12" S<br>103°19'36.25" T | Kabupaten Indragiri Hilir, Provinsi Riau   |
| Kundur, Pulau               |           | Pulau          | 00°06'18.88" S<br>103°29'42.77" T | Kabupaten Indragiri Hilir, Provinsi Riau   |
| Kurau, Pulau                |           | Pulau          | 00°02'03.00" S<br>103°39'28.00" T | Kabupaten Indragiri Hilir, Provinsi Riau   |
| Labuanbombang, Pulau        |           | Pulau          | 01°42'24.20" U<br>101°07'53.90" T | Kabupaten Rokan Hilir, Provinsi Riau       |
| Labubilik, Pulau            |           | Pulau          | 02°52'04.90" U<br>100°33'18.71" T | Kabupaten Rokan Hilir, Provinsi Riau       |

| Nama Rupabumi             | Nama Lain | Unsur Rupabumi | Koordinat                         | Keterangan Wilayah                         |
|---------------------------|-----------|----------------|-----------------------------------|--|
| Labuhanpapan Kecil, Pulau |           | Pulau          | 01°41'16.45" U<br>101°03'27.63" T | Kabupaten Rokan Hilir, Provinsi Riau       |
| Lais, Pulau               |           | Pulau          | 00°22'56.00" S<br>102°36'28.00" T | Kabupaten Indragiri Hulu, Provinsi Riau    |
| Layang Hilir, Pulau       |           | Pulau          | 00°13'37.62" U<br>102°25'15.22" T | Kabupaten Pelalawan, Provinsi Riau         |
| Layang Hulu, Pulau        |           | Pulau          | 00°13'18.18" U<br>102°24'55.90" T | Kabupaten Pelalawan, Provinsi Riau         |
| Layang, Pulau             |           | Pulau          | 00°13'07.00" U<br>102°24'53.00" T | Kabupaten Pelalawan, Provinsi Riau         |
| Lebuh, Pulau              |           | Pulau          | 00°38'53.00" U<br>103°06'13.00" T | Kabupaten Pelalawan, Provinsi Riau         |
| Lipebandung Kocik, Pulau  |           | Pulau          | 00°15'04.00" U<br>102°26'34.00" T | Kabupaten Pelalawan, Provinsi Riau         |
| Malong, Pulau             |           | Pulau          | 00°00'58.64" S<br>103°39'46.27" T | Kabupaten Indragiri Hilir, Provinsi Riau   |
| Mampu Beso, Pulau         |           | Pulau          | 01°46'41.06" U<br>101°22'37.70" T | Kabupaten Bengkalis, Provinsi Riau         |
| Mampu Kocik, Pulau        |           | Pulau          | 01°47'45.51" U<br>101°22'37.19" T | Kabupaten Bengkalis, Provinsi Riau         |
| Mas, Pulau                |           | Pulau          | 00°18'48.00" S<br>103°20'58.00" T | Kabupaten Indragiri Hilir, Provinsi Riau   |
| Menggung, Pulau           |           | Pulau          | 00°48'41.00" U<br>103°05'33.00" T | Kabupaten Kepulauan Meranti, Provinsi Riau |
| Mentele, Pulau            |           | Pulau          | 01°45'01.71" U<br>101°25'51.24" T | Kabupaten Bengkalis, Provinsi Riau         |
| Merbau, Pulau             |           | Pulau          | 01°02'45.72" U<br>102°31'56.44" T | Kabupaten Kepulauan Meranti, Provinsi Riau |
| Muda, Pulau               |           | Pulau          | 00°17'03.00" U<br>102°52'45.00" T | Kabupaten Pelalawan, Provinsi Riau         |
| Nyiur, Pulau              |           | Pulau          | 00°29'47.66" S<br>103°19'00.88" T | Kabupaten Indragiri Hilir, Provinsi Riau   |
| Padang, Pulau             |           | Pulau          | 01°09'03.00" U<br>102°20'48.00" T | Kabupaten Kepulauan Meranti, Provinsi Riau |
| Padipadi Bose, Pulau      |           | Pulau          | 00°14'44.49" U<br>102°29'51.19" T | Kabupaten Pelalawan, Provinsi Riau         |
| Padipadi Kocik, Pulau     |           | Pulau          | 00°14'27.00" U<br>102°30'14.00" T | Kabupaten Pelalawan, Provinsi Riau         |
| Pajak, Pulau              |           | Pulau          | 02°06'35.00" U<br>101°37'55.00" T | Kabupaten Bengkalis, Provinsi Riau         |
| Palas, Pulau              |           | Pulau          | 00°24'26.60" S<br>103°04'38.46" T | Kabupaten Indragiri Hilir, Provinsi Riau   |
| Pandan, Pulau             |           | Pulau          | 00°14'59.00" U<br>102°26'47.00" T | Kabupaten Pelalawan, Provinsi Riau         |
| Panjang, Pulau            |           | Pulau          | 00°46'26.86" U<br>102°50'15.03" T | Kabupaten Kepulauan Meranti, Provinsi Riau |
| Para, Pulau               |           | Pulau          | 00°17'52.00" U<br>102°14'46.00" T | Kabupaten Pelalawan, Provinsi Riau         |
| Payung, Pulau             |           | Pulau          | 01°47'38.20" U<br>101°24'11.48" T | Kabupaten Bengkalis, Provinsi Riau         |
| Pedamaran, Pulau          |           | Pulau          | 02°02'45.26" U<br>100°50'36.38" T | Kabupaten Rokan Hilir, Provinsi Riau       |
| Penyalai, Pulau           |           | Pulau          | 00°36'03.00" U<br>103°13'13.00" T | Kabupaten Pelalawan, Provinsi Riau         |
| Piaran, Pulau             |           | Pulau          | 00°04'28.23" S<br>103°29'27.97" T | Kabupaten Indragiri Hilir, Provinsi Riau   |

| Nama Rupabumi            | Nama Lain               | Unsur Rupabumi | Koordinat                         | Keterangan Wilayah                         |
|--------------------------|-------------------------|----------------|-----------------------------------|--|
| Pinang Bose, Pulau       |                         | Pulau          | 00°18'26.00" U<br>102°16'06.00" T | Kabupaten Pelalawan, Provinsi Riau         |
| Pinang Kocik, Pulau      |                         | Pulau          | 00°18'23.00" U<br>102°15'54.00" T | Kabupaten Pelalawan, Provinsi Riau         |
| Pisang, Pulau            |                         | Pulau          | 00°15'39.00" S<br>103°25'54.00" T | Kabupaten Indragiri Hilir, Provinsi Riau   |
| Pucung, Pulau            |                         | Pulau          | 00°37'25.00" S<br>103°23'44.00" T | Kabupaten Indragiri Hilir, Provinsi Riau   |
| Rambai, Pulau            |                         | Pulau          | 00°21'55.74" U<br>101°10'32.77" T | Kabupaten Kampar, Provinsi Riau            |
| Rampang, Pulau           | Pulau Lembu             | Pulau          | 01°45'19.96" U<br>101°25'06.62" T | Kabupaten Bengkalis, Provinsi Riau         |
| Rangsang, Pulau          |                         | Pulau          | 01°01'17.19" U<br>102°55'08.94" T | Kabupaten Kepulauan Meranti, Provinsi Riau |
| Ruku, Pulau              |                         | Pulau          | 00°42'29.00" S<br>103°21'40.00" T | Kabupaten Indragiri Hilir, Provinsi Riau   |
| Rumbia, Pulau            |                         | Pulau          | 00°22'56.89" U<br>101°30'03.76" T | Kabupaten Kampar, Provinsi Riau            |
| Rupat, Pulau             |                         | Pulau          | 02°02'09.25" U<br>101°37'59.24" T | Kabupaten Bengkalis, Provinsi Riau         |
| Rupat, Pulau             |                         | Pulau          | 01°53'07.00" U<br>101°35'03.00" T | Kabupaten Bengkalis, Provinsi Riau         |
| Rupat, Pulau             |                         | Pulau          | 02°04'35.24" U<br>101°40'48.19" T | Kabupaten Bengkalis, Provinsi Riau         |
| Sangkarayam, Pulau       |                         | Pulau          | 00°03'36.00" S<br>103°32'46.00" T | Kabupaten Indragiri Hilir, Provinsi Riau   |
| Sarangburung, Pulau      |                         | Pulau          | 00°13'08.71" U<br>102°20'10.28" T | Kabupaten Pelalawan, Provinsi Riau         |
| Sarangelang Kecil, Pulau |                         | Pulau          | 02°52'27.29" U<br>100°33'06.94" T | Kabupaten Rokan Hilir, Provinsi Riau       |
| Sarangelang, Pulau       | Pulau Sarangelang Besar | Pulau          | 02°52'12.89" U<br>100°33'10.15" T | Kabupaten Rokan Hilir, Provinsi Riau       |
| Sarap, Pulau             |                         | Pulau          | 00°18'34.00" U<br>102°13'22.00" T | Kabupaten Pelalawan, Provinsi Riau         |
| Sempit, Pulau            |                         | Pulau          | 00°13'54.68" U<br>102°30'39.36" T | Kabupaten Pelalawan, Provinsi Riau         |
| Senang Hulu, Pulau       |                         | Pulau          | 00°20'40.99" U<br>101°53'17.74" T | Kabupaten Pelalawan, Provinsi Riau         |
| Senang, Pulau            |                         | Pulau          | 00°23'00.90" U<br>101°55'49.57" T | Kabupaten Pelalawan, Provinsi Riau         |
| Serapung, Pulau          |                         | Pulau          | 00°37'04.00" U<br>103°03'13.00" T | Kabupaten Pelalawan, Provinsi Riau         |
| Serusa, Pulau            |                         | Pulau          | 00°43'24.80" U<br>103°16'27.02" T | Kabupaten Pelalawan, Provinsi Riau         |
| Setahun, Pulau           |                         | Pulau          | 01°03'45.00" U<br>102°50'38.00" T | Kabupaten Kepulauan Meranti, Provinsi Riau |
| Siakung Bose, Pulau      |                         | Pulau          | 00°17'03.00" U<br>102°17'18.00" T | Kabupaten Pelalawan, Provinsi Riau         |
| Siakung Kocik, Pulau     |                         | Pulau          | 00°17'11.00" U<br>102°17'04.00" T | Kabupaten Pelalawan, Provinsi Riau         |
| Sialang, Pulau           |                         | Pulau          | 00°29'18.60" S<br>102°10'56.52" T | Kabupaten Indragiri Hulu, Provinsi Riau    |
| Sicincin, Pulau          |                         | Pulau          | 00°00'06.85" U<br>103°33'17.62" T | Kabupaten Indragiri Hilir, Provinsi Riau   |
| Sijugi, Pulau            |                         | Pulau          | 00°17'37.00" U<br>102°14'40.00" T | Kabupaten Pelalawan, Provinsi Riau         |



| Nama Rupabumi              | Nama Lain | Unsur Rupabumi | Koordinat                         | Keterangan Wilayah                         |
|----------------------------|-----------|----------------|-----------------------------------|--|
| Simpur, Pulau              |           | Pulau          | 02°04'24.00" U<br>101°34'33.00" T | Kabupaten Bengkalis, Provinsi Riau         |
| Sinaboi, Pulau             |           | Pulau          | 02°18'12.00" U<br>101°00'39.00" T | Kabupaten Rokan Hilir, Provinsi Riau       |
| Tanjungputus, Pulau        |           | Pulau          | 00°18'48.50" U<br>102°49'30.44" T | Kabupaten Pelalawan, Provinsi Riau         |
| Tanjungputus, Pulau        |           | Pulau          | 00°22'53.65" S<br>102°34'15.03" T | Kabupaten Indragiri Hulu, Provinsi Riau    |
| Tebingtinggi, Pulau        |           | Pulau          | 00°53'29.60" U<br>102°43'59.42" T | Kabupaten Kepulauan Meranti, Provinsi Riau |
| Telaga, Pulau              |           | Pulau          | 00°01'01.56" S<br>103°39'34.84" T | Kabupaten Indragiri Hilir, Provinsi Riau   |
| Telukdalam, Pulau          |           | Pulau          | 00°14'56.31" U<br>102°19'06.73" T | Kabupaten Pelalawan, Provinsi Riau         |
| Teluksembilan, Pulau       |           | Pulau          | 00°16'43.00" U<br>102°18'43.00" T | Kabupaten Pelalawan, Provinsi Riau         |
| Tengah Utara, Pulau        |           | Pulau          | 01°44'31.31" U<br>101°03'37.83" T | Kabupaten Rokan Hilir, Provinsi Riau       |
| Tengah, Pulau              |           | Pulau          | 00°21'33.51" U<br>101°12'32.15" T | Kabupaten Kampar, Provinsi Riau            |
| Tengah, Pulau              |           | Pulau          | 02°07'09.77" U<br>101°38'20.38" T | Kabupaten Bengkalis, Provinsi Riau         |
| Tengah, Pulau              |           | Pulau          | 01°44'16.58" U<br>101°03'37.81" T | Kabupaten Rokan Hilir, Provinsi Riau       |
| Tengah, Pulau              |           | Pulau          | 01°08'33.00" U<br>102°09'40.00" T | Kabupaten Siak, Provinsi Riau              |
| Teromak, Pulau             |           | Pulau          | 01°46'45.27" U<br>101°00'59.77" T | Kabupaten Rokan Hilir, Provinsi Riau       |
| Terus, Pulau               |           | Pulau          | 00°42'33.80" U<br>103°17'16.57" T | Kabupaten Pelalawan, Provinsi Riau         |
| Tiga Selatan, Pulau        |           | Pulau          | 00°39'31.00" U<br>102°58'01.00" T | Kabupaten Pelalawan, Provinsi Riau         |
| Tiga Utara, Pulau          |           | Pulau          | 00°40'51.00" U<br>102°57'53.00" T | Kabupaten Pelalawan, Provinsi Riau         |
| Tiga, Pulau                |           | Pulau          | 00°40'20.00" U<br>102°58'14.00" T | Kabupaten Pelalawan, Provinsi Riau         |
| Tiga, Pulau                |           | Pulau          | 00°28'26.83" S<br>102°42'26.60" T | Kabupaten Indragiri Hulu, Provinsi Riau    |
| Tigo, Pulau                |           | Pulau          | 00°13'13.00" U<br>102°30'02.00" T | Kabupaten Pelalawan, Provinsi Riau         |
| Topang, Pulau              |           | Pulau          | 00°45'29.00" U<br>103°05'43.00" T | Kabupaten Kepulauan Meranti, Provinsi Riau |
| Tugau, Pulau               |           | Pulau          | 00°32'25.64" U<br>103°03'11.95" T | Kabupaten Pelalawan, Provinsi Riau         |
| Tukong, Pulau              |           | Pulau          | 02°48'08.71" U<br>100°38'37.36" T | Kabupaten Rokan Hilir, Provinsi Riau       |
| Tukongmas Selatan, Pulau   |           | Pulau          | 02°52'36.70" U<br>100°33'14.05" T | Kabupaten Rokan Hilir, Provinsi Riau       |
| Tukongmas, Pulau           |           | Pulau          | 02°52'39.39" U<br>100°33'11.22" T | Kabupaten Rokan Hilir, Provinsi Riau       |
| Tukongsimbang Empat, Pulau |           | Pulau          | 02°48'03.17" U<br>100°38'24.26" T | Kabupaten Rokan Hilir, Provinsi Riau       |
| Tukongsimbang Enam, Pulau  |           | Pulau          | 02°48'00.44" U<br>100°38'21.13" T | Kabupaten Rokan Hilir, Provinsi Riau       |

| <b>Nama Rupabumi</b>       | <b>Nama Lain</b> | <b>Unsur Rupabumi</b> | <b>Koordinat</b>                  | <b>Keterangan Wilayah</b>            |
|----------------------------|------------------|-----------------------|-----------------------------------|--------------------------------------|
| Tukongsimbang Lima, Pulau  |                  | Pulau                 | 02°48'01.37" U<br>100°38'23.36" T | Kabupaten Rokan Hilir, Provinsi Riau |
| Tukongsimbang Tiga, Pulau  |                  | Pulau                 | 02°48'21.48" U<br>100°38'28.20" T | Kabupaten Rokan Hilir, Provinsi Riau |
| Tukongsimbang Tujuh, Pulau |                  | Pulau                 | 02°48'00.31" U<br>100°38'19.41" T | Kabupaten Rokan Hilir, Provinsi Riau |
| Tukongsimbang, Pulau       |                  | Pulau                 | 02°48'14.63" U<br>100°38'32.74" T | Kabupaten Rokan Hilir, Provinsi Riau |
| Untut, Pulau               |                  | Pulau                 | 00°24'52.00" U<br>103°09'37.00" T | Kabupaten Pelalawan, Provinsi Riau   |



## **31. SULAWESI BARAT**

---



| Nama Rupabumi                | Nama Lain | Unsur Rupabumi | Koordinat                         | Keterangan Wilayah                                 |
|------------------------------|-----------|----------------|-----------------------------------|--|
| Ambo, Pulau                  |           | Pulau          | 02°32'20.00" S<br>117°56'38.00" T | Kabupaten Mamuju, Provinsi Sulawesi Barat          |
| Anak Pulau Tedong, Pulau     |           | Pulau          | 01°24'56.01" S<br>119°18'09.94" T | Kabupaten Pasangkayu, Provinsi Sulawesi Barat      |
| Aruang Nepo, Pulau           |           | Pulau          | 03°28'05.76" S<br>119°12'34.60" T | Kabupaten Polewali Mandar, Provinsi Sulawesi Barat |
| Arung Buku, Pulau            |           | Pulau          | 03°28'23.23" S<br>119°13'09.28" T | Kabupaten Polewali Mandar, Provinsi Sulawesi Barat |
| Baras 6, Pulau               |           | Pulau          | 01°25'20.90" S<br>119°24'34.81" T | Kabupaten Pasangkayu, Provinsi Sulawesi Barat      |
| Barrang, Pulau               |           | Pulau          | 02°18'06.35" S<br>119°08'48.37" T | Kabupaten Mamuju Tengah, Provinsi Sulawesi Barat   |
| Battoa, Pulau                |           | Pulau          | 03°28'35.00" S<br>119°22'00.99" T | Kabupaten Polewali Mandar, Provinsi Sulawesi Barat |
| Batukapal, Pulau             |           | Pulau          | 01°56'04.08" S<br>119°19'35.57" T | Kabupaten Mamuju, Provinsi Sulawesi Barat          |
| Batumeanaq Bakengkeng, Pulau |           | Pulau          | 02°28'15.74" S<br>119°07'05.92" T | Kabupaten Mamuju, Provinsi Sulawesi Barat          |
| Batumeanaq Kambunong, Pulau  |           | Pulau          | 01°56'37.16" S<br>119°19'15.60" T | Kabupaten Mamuju, Provinsi Sulawesi Barat          |
| Bulu Rembu, Pulau            |           | Pulau          | 02°05'50.71" S<br>119°15'37.91" T | Kabupaten Mamuju Tengah, Provinsi Sulawesi Barat   |
| Buraiddi, Pulau              |           | Pulau          | 02°15'50.01" S<br>117°03'40.95" T | Kabupaten Mamuju, Provinsi Sulawesi Barat          |
| Buraolei, Pulau              |           | Pulau          | 02°20'33.69" S<br>117°04'54.32" T | Kabupaten Mamuju, Provinsi Sulawesi Barat          |
| Deadea, Pulau                |           | Pulau          | 03°28'02.25" S<br>119°22'31.56" T | Kabupaten Polewali Mandar, Provinsi Sulawesi Barat |
| Gusunduian, Pulau            |           | Pulau          | 02°14'21.78" S<br>117°08'20.24" T | Kabupaten Mamuju, Provinsi Sulawesi Barat          |
| Kalonding, Pulau             |           | Pulau          | 02°19'54.47" S<br>119°14'36.67" T | Kabupaten Mamuju, Provinsi Sulawesi Barat          |
| Kamarian Kayyang, Pulau      |           | Pulau          | 02°21'42.31" S<br>117°16'41.85" T | Kabupaten Mamuju, Provinsi Sulawesi Barat          |
| Kamarian Marinni, Pulau      |           | Pulau          | 02°20'50.43" S<br>117°16'21.00" T | Kabupaten Mamuju, Provinsi Sulawesi Barat          |
| Kambunong, Pulau             |           | Pulau          | 01°56'26.00" S<br>119°19'45.00" T | Kabupaten Mamuju, Provinsi Sulawesi Barat          |
| Kampung Pisang, Pulau        |           | Pulau          | 02°18'00.65" S<br>119°08'32.11" T | Kabupaten Mamuju, Provinsi Sulawesi Barat          |
| Karampuang, Pulau            |           | Pulau          | 02°38'02.00" S<br>118°53'15.00" T | Kabupaten Mamuju, Provinsi Sulawesi Barat          |
| Karemasang, Pulau            |           | Pulau          | 03°28'21.48" S<br>119°24'51.88" T | Kabupaten Polewali Mandar, Provinsi Sulawesi Barat |
| Kulu Besar, Pulau            |           | Pulau          | 01°26'40.81" S<br>119°22'37.95" T | Kabupaten Pasangkayu, Provinsi Sulawesi Barat      |
| Kulu Kecil, Pulau            |           | Pulau          | 01°26'32.21" S<br>119°22'48.39" T | Kabupaten Pasangkayu, Provinsi Sulawesi Barat      |
| Labia, Pulau                 |           | Pulau          | 02°25'21.99" S<br>117°35'36.41" T | Kabupaten Mamuju, Provinsi Sulawesi Barat          |
| Lalungan, Pulau              |           | Pulau          | 02°29'28.86" S<br>117°21'53.84" T | Kabupaten Mamuju, Provinsi Sulawesi Barat          |
| Lamudaan Kayyang, Pulau      |           | Pulau          | 02°26'48.44" S<br>117°29'00.17" T | Kabupaten Mamuju, Provinsi Sulawesi Barat          |
| Lamudaan Marinni, Pulau      |           | Pulau          | 02°26'46.50" S<br>117°29'35.99" T | Kabupaten Mamuju, Provinsi Sulawesi Barat          |

| Nama Rupabumi              | Nama Lain | Unsur Rupabumi | Koordinat                         | Keterangan Wilayah                                    |
|----------------------------|-----------|----------------|-----------------------------------|---|
| Landea, Pulau              |           | Pulau          | 03°28'08.00" S<br>119°22'41.99" T | Kabupaten Polewali Mandar,<br>Provinsi Sulawesi Barat |
| Leko Kayyang, Pulau        |           | Pulau          | 01°24'57.53" S<br>119°25'35.15" T | Kabupaten Pasangkayu, Provinsi<br>Sulawesi Barat      |
| Leko Keccu, Pulau          |           | Pulau          | 01°25'23.59" S<br>119°25'18.81" T | Kabupaten Pasangkayu, Provinsi<br>Sulawesi Barat      |
| Lumulumu, Pulau            |           | Pulau          | 02°56'27.65" S<br>117°33'25.04" T | Kabupaten Mamuju, Provinsi<br>Sulawesi Barat          |
| Malamber Marinni, Pulau    |           | Pulau          | 02°27'04.24" S<br>117°32'43.92" T | Kabupaten Mamuju, Provinsi<br>Sulawesi Barat          |
| Malamber, Pulau            |           | Pulau          | 02°26'32.31" S<br>117°33'00.79" T | Kabupaten Mamuju, Provinsi<br>Sulawesi Barat          |
| Marisa, Pulau              |           | Pulau          | 01°26'41.14" S<br>119°21'48.47" T | Kabupaten Pasangkayu, Provinsi<br>Sulawesi Barat      |
| Mess, Pulau                |           | Pulau          | 02°04'10.88" S<br>119°12'34.94" T | Kabupaten Mamuju Tengah,<br>Provinsi Sulawesi Barat   |
| Pahampa, Pulau             |           | Pulau          | 01°26'09.25" S<br>119°20'36.61" T | Kabupaten Pasangkayu, Provinsi<br>Sulawesi Barat      |
| Panampeang, Pulau          |           | Pulau          | 03°29'13.78" S<br>119°21'27.70" T | Kabupaten Polewali Mandar,<br>Provinsi Sulawesi Barat |
| Pangalloang Sampaga, Pulau |           | Pulau          | 02°18'27.81" S<br>119°08'20.05" T | Kabupaten Mamuju, Provinsi<br>Sulawesi Barat          |
| Pasir Putih, Pulau         |           | Pulau          | 03°29'21.00" S<br>119°23'22.00" T | Kabupaten Polewali Mandar,<br>Provinsi Sulawesi Barat |
| Patulana, Pulau            |           | Pulau          | 02°04'01.89" S<br>119°12'41.62" T | Kabupaten Mamuju Tengah,<br>Provinsi Sulawesi Barat   |
| Popoongan, Pulau           |           | Pulau          | 02°27'35.66" S<br>117°22'33.93" T | Kabupaten Mamuju, Provinsi<br>Sulawesi Barat          |
| Rodo Keccu, Pulau          |           | Pulau          | 01°25'50.91" S<br>119°19'08.21" T | Kabupaten Pasangkayu, Provinsi<br>Sulawesi Barat      |
| Rodo Keyyang, Pulau        |           | Pulau          | 01°25'47.13" S<br>119°19'06.15" T | Kabupaten Pasangkayu, Provinsi<br>Sulawesi Barat      |
| Sabakkatang, Pulau         |           | Pulau          | 02°13'18.99" S<br>117°24'38.99" T | Kabupaten Mamuju, Provinsi<br>Sulawesi Barat          |
| Saboka, Pulau              |           | Pulau          | 01°25'35.08" S<br>119°20'03.08" T | Kabupaten Pasangkayu, Provinsi<br>Sulawesi Barat      |
| Saboyang, Pulau            |           | Pulau          | 02°21'33.99" S<br>117°19'37.99" T | Kabupaten Mamuju, Provinsi<br>Sulawesi Barat          |
| Salissingang, Pulau        |           | Pulau          | 02°18'54.54" S<br>117°13'50.30" T | Kabupaten Mamuju, Provinsi<br>Sulawesi Barat          |
| Samataha, Pulau            |           | Pulau          | 02°27'06.65" S<br>117°19'25.98" T | Kabupaten Mamuju, Provinsi<br>Sulawesi Barat          |
| Sampaga Tua, Pulau         |           | Pulau          | 02°17'47.67" S<br>119°08'05.11" T | Kabupaten Mamuju Tengah,<br>Provinsi Sulawesi Barat   |
| Seloang, Pulau             |           | Pulau          | 02°27'06.79" S<br>117°39'15.01" T | Kabupaten Mamuju, Provinsi<br>Sulawesi Barat          |
| Sumanga Kayyang, Pulau     |           | Pulau          | 02°26'02.08" S<br>117°23'57.50" T | Kabupaten Mamuju, Provinsi<br>Sulawesi Barat          |
| Sumanga Marinni, Pulau     |           | Pulau          | 02°25'17.75" S<br>117°24'37.23" T | Kabupaten Mamuju, Provinsi<br>Sulawesi Barat          |
| Sumber Sari Besar, Pulau   |           | Pulau          | 01°25'07.68" S<br>119°24'40.69" T | Kabupaten Pasangkayu, Provinsi<br>Sulawesi Barat      |
| Sumber Sari Kecil, Pulau   |           | Pulau          | 01°25'00.67" S<br>119°24'40.84" T | Kabupaten Pasangkayu, Provinsi<br>Sulawesi Barat      |
| Taimanu Kasengkaang, Pulau |           | Pulau          | 02°27'52.81" S<br>119°07'33.53" T | Kabupaten Mamuju, Provinsi<br>Sulawesi Barat          |

| Nama Rupabumi          | Nama Lain | Unsur Rupabumi | Koordinat                         | Keterangan Wilayah                                 |
|------------------------|-----------|----------------|-----------------------------------|--|
| Taimanu, Pulau         |           | Pulau          | 03°18'41.72" S<br>118°50'53.08" T | Kabupaten Majene, Provinsi Sulawesi Barat          |
| Talinting, Pulau       |           | Pulau          | 02°04'23.59" S<br>119°12'46.50" T | Kabupaten Mamuju Tengah, Provinsi Sulawesi Barat   |
| Tamemongga, Pulau      |           | Pulau          | 02°19'43.80" S<br>119°14'43.18" T | Kabupaten Mamuju, Provinsi Sulawesi Barat          |
| Tanasi, Pulau          |           | Pulau          | 02°27'54.45" S<br>119°08'42.51" T | Kabupaten Mamuju, Provinsi Sulawesi Barat          |
| Tangnga, Pulau         |           | Pulau          | 03°28'14.99" S<br>119°23'33.00" T | Kabupaten Polewali Mandar, Provinsi Sulawesi Barat |
| Tappilagaan, Pulau     |           | Pulau          | 02°16'37.16" S<br>117°39'41.67" T | Kabupaten Mamuju, Provinsi Sulawesi Barat          |
| Tarusan, Pulau         |           | Pulau          | 03°27'35.39" S<br>119°22'48.16" T | Kabupaten Polewali Mandar, Provinsi Sulawesi Barat |
| Tasambela, Pulau       |           | Pulau          | 02°17'19.80" S<br>117°41'18.81" T | Kabupaten Mamuju, Provinsi Sulawesi Barat          |
| Tedong, Pulau          |           | Pulau          | 01°25'16.12" S<br>119°18'18.32" T | Kabupaten Pasangkayu, Provinsi Sulawesi Barat      |
| Tiporbakengkeng, Pulau |           | Pulau          | 02°28'19.17" S<br>119°07'21.54" T | Kabupaten Mamuju, Provinsi Sulawesi Barat          |
| Topesse, Pulau         |           | Pulau          | 01°56'03.55" S<br>119°19'52.31" T | Kabupaten Mamuju, Provinsi Sulawesi Barat          |
| Ujung Karama, Pulau    |           | Pulau          | 02°18'14.08" S<br>119°08'06.54" T | Kabupaten Mamuju Tengah, Provinsi Sulawesi Barat   |
| Ujung Sampaga, Pulau   |           | Pulau          | 02°18'22.98" S<br>119°07'55.25" T | Kabupaten Mamuju, Provinsi Sulawesi Barat          |







## **32. SULAWESI SELATAN**

---



| Nama Rupabumi                    | Nama Lain | Unsur Rupabumi | Koordinat                         | Keterangan Wilayah   |
|----------------------------------|-----------|----------------|-----------------------------------|--|
| Allempengengnge, Pulau           |           | Pulau          | 02°47'16.15" S<br>120°29'07.82" T | Kabupaten Luwu Utara, Provinsi Sulawesi Selatan              |
| Aloang, Pulau                    |           | Pulau          | 07°23'52.20" S<br>117°48'21.87" T | Kabupaten Pangkajene<br>Kepulauan, Provinsi Sulawesi Selatan |
| Ampalasa, Pulau                  |           | Pulau          | 06°54'18.00" S<br>121°19'00.99" T | Kabupaten Kepulauan Selayar,<br>Provinsi Sulawesi Selatan    |
| Asmara, Pulau                    | Palattae  | Pulau          | 05°33'49.58" S<br>120°11'11.50" T | Kabupaten Bulukumba, Provinsi Sulawesi Selatan               |
| Badi, Pulau                      |           | Pulau          | 04°58'01.99" S<br>119°17'15.00" T | Kabupaten Pangkajene<br>Kepulauan, Provinsi Sulawesi Selatan |
| Bahuluang, Pulau                 |           | Pulau          | 06°28'49.45" S<br>120°25'39.64" T | Kabupaten Kepulauan Selayar,<br>Provinsi Sulawesi Selatan    |
| Bakau Selatan Marabatuang, Pulau |           | Pulau          | 07°29'40.56" S<br>117°29'05.99" T | Kabupaten Pangkajene<br>Kepulauan, Provinsi Sulawesi Selatan |
| Bakka', Pulau                    |           | Pulau          | 07°07'58.00" S<br>120°45'41.00" T | Kabupaten Kepulauan Selayar,<br>Provinsi Sulawesi Selatan    |
| Bakki, Pulau                     |           | Pulau          | 04°08'34.00" S<br>119°36'22.00" T | Kabupaten Barru, Provinsi Sulawesi Selatan                   |
| Balang Caddi, Pulau              |           | Pulau          | 04°56'31.99" S<br>119°25'09.00" T | Kabupaten Pangkajene<br>Kepulauan, Provinsi Sulawesi Selatan |
| Balang Lompo, Pulau              |           | Pulau          | 04°56'38.00" S<br>119°23'53.99" T | Kabupaten Pangkajene<br>Kepulauan, Provinsi Sulawesi Selatan |
| Balantang, Pulau                 |           | Pulau          | 02°41'34.00" S<br>121°02'31.99" T | Kabupaten Luwu Timur, Provinsi Sulawesi Selatan              |
| Balobaloang Caddi, Pulau         |           | Pulau          | 06°36'31.09" S<br>118°53'11.89" T | Kabupaten Pangkajene<br>Kepulauan, Provinsi Sulawesi Selatan |
| Balobaloang Lompo, Pulau         |           | Pulau          | 06°39'05.54" S<br>118°55'47.31" T | Kabupaten Pangkajene<br>Kepulauan, Provinsi Sulawesi Selatan |
| Banabanawang, Pulau              |           | Pulau          | 04°40'05.99" S<br>119°30'18.00" T | Kabupaten Pangkajene<br>Kepulauan, Provinsi Sulawesi Selatan |
| Banawaiya, Pulau                 |           | Pulau          | 06°49'41.92" S<br>119°10'43.77" T | Kabupaten Pangkajene<br>Kepulauan, Provinsi Sulawesi Selatan |
| Bangge, Pulau                    |           | Pulau          | 07°02'26.00" S<br>120°36'42.99" T | Kabupaten Kepulauan Selayar,<br>Provinsi Sulawesi Selatan    |
| Bangkauluang, Pulau              |           | Pulau          | 05°29'34.49" S<br>118°37'49.85" T | Kabupaten Pangkajene<br>Kepulauan, Provinsi Sulawesi Selatan |
| Bangkobangkoang, Pulau           |           | Pulau          | 04°46'24.13" S<br>119°26'08.41" T | Kabupaten Pangkajene<br>Kepulauan, Provinsi Sulawesi Selatan |
| Bangkobangkoang, Pulau           |           | Pulau          | 05°10'27.00" S<br>117°53'03.99" T | Kabupaten Pangkajene<br>Kepulauan, Provinsi Sulawesi Selatan |
| Bangkobangkoang, Pulau           |           | Pulau          | 06°38'21.99" S<br>118°19'32.99" T | Kabupaten Pangkajene<br>Kepulauan, Provinsi Sulawesi Selatan |
| Barrang Caddi, Pulau             |           | Pulau          | 05°04'52.27" S<br>119°19'14.37" T | Kota Makassar, Provinsi Sulawesi Selatan                     |

| Nama Rupabumi              | Nama Lain | Unsur Rupabumi | Koordinat                         | Keterangan Wilayah                                     |
|----------------------------|-----------|----------------|-----------------------------------|--|
| Barrang Lompo, Pulau       |           | Pulau          | 05°02'54.64" S<br>119°19'45.01" T | Kota Makassar, Provinsi Sulawesi Selatan               |
| Baruka, Pulau              |           | Pulau          | 02°56'28.72" S<br>120°12'13.96" T | Kota Palopo, Provinsi Sulawesi Selatan                 |
| Batang Larona, Pulau       |           | Pulau          | 02°45'13.06" S<br>121°20'16.80" T | Kabupaten Luwu Timur, Provinsi Sulawesi Selatan        |
| Batanglampe, Pulau         |           | Pulau          | 05°03'05.00" S<br>120°25'16.00" T | Kabupaten Sinjai, Provinsi Sulawesi Selatan            |
| Batu Bakka', Pulau         |           | Pulau          | 07°01'08.82" S<br>120°45'10.66" T | Kabupaten Kepulauan Selayar, Provinsi Sulawesi Selatan |
| Batu Ki'Di', Pulau         |           | Pulau          | 07°01'17.40" S<br>120°45'12.19" T | Kabupaten Kepulauan Selayar, Provinsi Sulawesi Selatan |
| Batu Tangnga, Pulau        |           | Pulau          | 07°01'16.41" S<br>120°45'13.45" T | Kabupaten Kepulauan Selayar, Provinsi Sulawesi Selatan |
| Batu, Pulau                |           | Pulau          | 04°48'07.32" S<br>119°19'54.32" T | Kabupaten Pinrang, Provinsi Sulawesi Selatan           |
| Batu, Pulau                |           | Pulau          | 07°16'13.26" S<br>120°47'43.48" T | Kabupaten Kepulauan Selayar, Provinsi Sulawesi Selatan |
| Batuampangan, Pulau        |           | Pulau          | 06°12'16.33" S<br>120°24'18.01" T | Kabupaten Kepulauan Selayar, Provinsi Sulawesi Selatan |
| Batuappa' Bara', Pulau     |           | Pulau          | 06°28'04.83" S<br>120°25'38.83" T | Kabupaten Kepulauan Selayar, Provinsi Sulawesi Selatan |
| Batuappa' Pantarang, Pulau |           | Pulau          | 06°28'03.62" S<br>120°25'34.05" T | Kabupaten Kepulauan Selayar, Provinsi Sulawesi Selatan |
| Batuappa' Tangnga, Pulau   |           | Pulau          | 06°28'05.32" S<br>120°25'45.46" T | Kabupaten Kepulauan Selayar, Provinsi Sulawesi Selatan |
| Batuappa' Timoro, Pulau    |           | Pulau          | 06°28'07.49" S<br>120°25'48.82" T | Kabupaten Kepulauan Selayar, Provinsi Sulawesi Selatan |
| Batubissa, Pulau           |           | Pulau          | 06°14'01.11" S<br>120°26'39.78" T | Kabupaten Kepulauan Selayar, Provinsi Sulawesi Selatan |
| Batuboo, Pulau             |           | Pulau          | 07°25'19.08" S<br>122°05'26.29" T | Kabupaten Kepulauan Selayar, Provinsi Sulawesi Selatan |
| Batudampoong, Pulau        |           | Pulau          | 06°26'33.29" S<br>120°30'37.54" T | Kabupaten Kepulauan Selayar, Provinsi Sulawesi Selatan |
| Batugiligili, Pulau        |           | Pulau          | 07°22'05.38" S<br>121°02'47.40" T | Kabupaten Kepulauan Selayar, Provinsi Sulawesi Selatan |
| Batujangka, Pulau          |           | Pulau          | 06°20'29.17" S<br>120°26'52.65" T | Kabupaten Kepulauan Selayar, Provinsi Sulawesi Selatan |
| Batukalasi, Pulau          |           | Pulau          | 04°06'34.99" S<br>119°36'19.00" T | Kabupaten Barru, Provinsi Sulawesi Selatan             |
| Batukallong, Pulau         |           | Pulau          | 07°25'12.30" S<br>121°47'10.08" T | Kabupaten Kepulauan Selayar, Provinsi Sulawesi Selatan |
| Batukasuso, Pulau          |           | Pulau          | 05°33'39.46" S<br>120°26'47.35" T | Kabupaten Bulukumba, Provinsi Sulawesi Selatan         |
| Batulajaraha, Pulau        |           | Pulau          | 05°50'40.22" S<br>120°31'50.81" T | Kabupaten Kepulauan Selayar, Provinsi Sulawesi Selatan |
| Batulajarate, Pulau        |           | Pulau          | 05°50'39.76" S<br>120°31'50.58" T | Kabupaten Kepulauan Selayar, Provinsi Sulawesi Selatan |
| Batuloang, Pulau           |           | Pulau          | 04°15'20.00" S<br>119°36'33.99" T | Kabupaten Barru, Provinsi Sulawesi Selatan             |
| Batulontolonto, Pulau      |           | Pulau          | 07°25'09.88" S<br>121°47'12.65" T | Kabupaten Kepulauan Selayar, Provinsi Sulawesi Selatan |
| Batupangnyu, Pulau         |           | Pulau          | 05°44'20.04" S<br>120°29'22.60" T | Kabupaten Kepulauan Selayar, Provinsi Sulawesi Selatan |
| Baturemba, Pulau           |           | Pulau          | 07°06'15.28" S<br>120°35'18.56" T | Kabupaten Kepulauan Selayar, Provinsi Sulawesi Selatan |

| Nama Rupabumi            | Nama Lain | Unsur Rupabumi | Koordinat                         | Keterangan Wilayah  |
|--------------------------|-----------|----------------|-----------------------------------|---|
| Batusiasia, Pulau        |           | Pulau          | 06°12'15.66" S<br>120°26'37.39" T | Kabupaten Kepulauan Selayar,<br>Provinsi Sulawesi Selatan       |
| Batusilangga, Pulau      |           | Pulau          | 07°06'31.44" S<br>120°35'25.62" T | Kabupaten Kepulauan Selayar,<br>Provinsi Sulawesi Selatan       |
| Batusipoong, Pulau       |           | Pulau          | 06°41'42.47" S<br>120°25'36.61" T | Kabupaten Kepulauan Selayar,<br>Provinsi Sulawesi Selatan       |
| Batusobbolo, Pulau       |           | Pulau          | 06°22'58.42" S<br>120°27'14.88" T | Kabupaten Kepulauan Selayar,<br>Provinsi Sulawesi Selatan       |
| Batusurut Raha, Pulau    |           | Pulau          | 06°12'21.37" S<br>120°26'41.61" T | Kabupaten Kepulauan Selayar,<br>Provinsi Sulawesi Selatan       |
| Batusurut Rate, Pulau    |           | Pulau          | 06°12'26.52" S<br>120°26'43.26" T | Kabupaten Kepulauan Selayar,<br>Provinsi Sulawesi Selatan       |
| Batutaha, Pulau          |           | Pulau          | 05°33'56.37" S<br>120°26'50.81" T | Kabupaten Bulukumba, Provinsi<br>Sulawesi Selatan               |
| Batutokong Ki'Di', Pulau |           | Pulau          | 06°49'00.06" S<br>120°47'09.24" T | Kabupaten Kepulauan Selayar,<br>Provinsi Sulawesi Selatan       |
| Batutokong, Pulau        |           | Pulau          | 06°48'51.45" S<br>120°47'01.63" T | Kabupaten Kepulauan Selayar,<br>Provinsi Sulawesi Selatan       |
| Bauluang, Pulau          |           | Pulau          | 05°27'19.23" S<br>119°13'51.64" T | Kabupaten Takalar, Provinsi<br>Sulawesi Selatan                 |
| Belangbelang, Pulau      |           | Pulau          | 06°24'36.83" S<br>121°05'48.56" T | Kabupaten Kepulauan Selayar,<br>Provinsi Sulawesi Selatan       |
| Bembe, Pulau             |           | Pulau          | 07°03'47.00" S<br>120°32'39.99" T | Kabupaten Kepulauan Selayar,<br>Provinsi Sulawesi Selatan       |
| Betang, Pulau            |           | Pulau          | 05°40'44.25" S<br>120°28'39.43" T | Provinsi Sulawesi Selatan                                       |
| Bete, Pulau              |           | Pulau          | 02°38'34.64" S<br>121°03'22.52" T | Kabupaten Luwu Timur, Provinsi<br>Sulawesi Selatan              |
| Bili, Pulau              |           | Pulau          | 05°27'50.02" S<br>120°25'32.34" T | Kabupaten Bulukumba, Provinsi<br>Sulawesi Selatan               |
| Biro, Pulau              |           | Pulau          | 02°50'06.33" S<br>120°24'41.40" T | Kabupaten Luwu Utara, Provinsi<br>Sulawesi Selatan              |
| Boko, Pulau              |           | Pulau          | 07°23'53.00" S<br>117°44'51.00" T | Kabupaten Pangkajene<br>Kepulauan, Provinsi Sulawesi<br>Selatan |
| Bolong, Pulau            |           | Pulau          | 02°50'35.29" S<br>121°26'25.04" T | Kabupaten Luwu Timur, Provinsi<br>Sulawesi Selatan              |
| Bonelukmuia, Pulau       |           | Pulau          | 05°44'44.78" S<br>120°29'24.89" T | Kabupaten Kepulauan Selayar,<br>Provinsi Sulawesi Selatan       |
| Bonerate, Pulau          |           | Pulau          | 07°21'25.72" S<br>121°06'47.13" T | Kabupaten Kepulauan Selayar,<br>Provinsi Sulawesi Selatan       |
| Bonetambung, Pulau       |           | Pulau          | 05°02'11.80" S<br>119°16'38.90" T | Kota Makassar, Provinsi<br>Sulawesi Selatan                     |
| Bongo, Pulau             |           | Pulau          | 02°31'55.99" S<br>121°27'50.40" T | Kabupaten Luwu Timur, Provinsi<br>Sulawesi Selatan              |
| Bontosua, Pulau          |           | Pulau          | 04°55'41.30" S<br>119°19'14.91" T | Kabupaten Pangkajene<br>Kepulauan, Provinsi Sulawesi<br>Selatan |
| Bulubetta, Pulau         |           | Pulau          | 04°57'06.09" S<br>120°18'50.81" T | Kabupaten Bone, Provinsi<br>Sulawesi Selatan                    |
| Bulupoloe, Pulau         |           | Pulau          | 02°48'47.00" S<br>120°57'38.99" T | Kabupaten Luwu Timur, Provinsi<br>Sulawesi Selatan              |
| Bungikaurangka, Pulau    |           | Pulau          | 07°25'48.00" S<br>122°05'43.00" T | Kabupaten Kepulauan Selayar,<br>Provinsi Sulawesi Selatan       |
| Bungingbelle, Pulau      |           | Pulau          | 06°53'42.04" S<br>121°16'01.41" T | Kabupaten Kepulauan Selayar,<br>Provinsi Sulawesi Selatan       |

| Nama Rupabumi            | Nama Lain | Unsur Rupabumi | Koordinat                         | Keterangan Wilayah  |
|--------------------------|-----------|----------------|-----------------------------------|---|
| Bungingkamase, Pulau     |           | Pulau          | 06°56'40.24" S<br>121°00'06.42" T | Kabupaten Kepulauan Selayar,<br>Provinsi Sulawesi Selatan       |
| Bungingtinabo, Pulau     |           | Pulau          | 06°34'16.38" S<br>121°03'28.44" T | Kabupaten Kepulauan Selayar,<br>Provinsi Sulawesi Selatan       |
| Bungingwanti, Pulau      |           | Pulau          | 07°29'19.00" S<br>121°48'10.00" T | Kabupaten Kepulauan Selayar,<br>Provinsi Sulawesi Selatan       |
| Bungione, Pulau          |           | Pulau          | 07°13'03.00" S<br>121°33'06.00" T | Kabupaten Kepulauan Selayar,<br>Provinsi Sulawesi Selatan       |
| Bungisapalatondou, Pulau |           | Pulau          | 06°29'37.30" S<br>121°03'23.30" T | Kabupaten Kepulauan Selayar,<br>Provinsi Sulawesi Selatan       |
| Burungloe, Pulau         |           | Pulau          | 05°07'17.00" S<br>120°23'34.00" T | Kabupaten Sinjai, Provinsi<br>Sulawesi Selatan                  |
| Butungbutungan, Pulau    |           | Pulau          | 05°03'09.00" S<br>117°55'07.00" T | Kabupaten Pangkajene<br>Kepulauan, Provinsi Sulawesi<br>Selatan |
| Camba Cambang, Pulau     |           | Pulau          | 04°46'31.01" S<br>119°27'49.02" T | Kabupaten Pangkajene<br>Kepulauan, Provinsi Sulawesi<br>Selatan |
| Cambangcambang, Pulau    |           | Pulau          | 04°43'12.00" S<br>119°16'23.99" T | Kabupaten Pangkajene<br>Kepulauan, Provinsi Sulawesi<br>Selatan |
| Cangkeh, Pulau           |           | Pulau          | 04°47'17.99" S<br>119°18'04.00" T | Kabupaten Pangkajene<br>Kepulauan, Provinsi Sulawesi<br>Selatan |
| Caria Lampe, Pulau       |           | Pulau          | 02°40'34.00" S<br>121°03'20.99" T | Kabupaten Luwu Timur, Provinsi<br>Sulawesi Selatan              |
| Caria, Pulau             |           | Pulau          | 02°40'43.51" S<br>121°03'06.73" T | Kabupaten Luwu Timur, Provinsi<br>Sulawesi Selatan              |
| Dapo, Pulau              |           | Pulau          | 03°59'35.00" S<br>119°36'10.00" T | Kabupaten Pinrang, Provinsi<br>Sulawesi Selatan                 |
| Dayangdayangan, Pulau    |           | Pulau          | 05°23'47.00" S<br>119°11'38.00" T | Kabupaten Takalar, Provinsi<br>Sulawesi Selatan                 |
| Dewakang Caddi, Pulau    |           | Pulau          | 05°30'23.00" S<br>118°27'13.00" T | Kabupaten Pangkajene<br>Kepulauan, Provinsi Sulawesi<br>Selatan |
| Dewakang Lompo, Pulau    |           | Pulau          | 05°24'21.28" S<br>118°25'50.21" T | Kabupaten Pangkajene<br>Kepulauan, Provinsi Sulawesi<br>Selatan |
| Doangdoang Caddi, Pulau  |           | Pulau          | 05°15'40.52" S<br>117°53'37.25" T | Kabupaten Pangkajene<br>Kepulauan, Provinsi Sulawesi<br>Selatan |
| Doangdoang Lompo, Pulau  |           | Pulau          | 05°22'56.00" S<br>117°56'13.40" T | Kabupaten Pangkajene<br>Kepulauan, Provinsi Sulawesi<br>Selatan |
| Dutungan, Pulau          |           | Pulau          | 04°10'48.00" S<br>119°37'10.99" T | Kabupaten Barru, Provinsi<br>Sulawesi Selatan                   |
| Gili, Gili               |           | Pulau          | 07°14'22.68" S<br>121°44'49.93" T | Kabupaten Kepulauan Selayar,<br>Provinsi Sulawesi Selatan       |
| Gilipangka, Gili         |           | Pulau          | 07°22'09.77" S<br>121°02'52.81" T | Kabupaten Kepulauan Selayar,<br>Provinsi Sulawesi Selatan       |
| Gondongbali, Pulau       |           | Pulau          | 04°43'00.99" S<br>119°03'46.00" T | Kabupaten Pangkajene<br>Kepulauan, Provinsi Sulawesi<br>Selatan |
| Guang, Pulau             |           | Pulau          | 06°20'42.91" S<br>120°26'55.19" T | Kabupaten Kepulauan Selayar,<br>Provinsi Sulawesi Selatan       |
| Gusung Lacekkeng, Pulau  |           | Pulau          | 02°51'07.11" S<br>120°20'40.31" T | Kabupaten Luwu Utara, Provinsi<br>Sulawesi Selatan              |

| Nama Rupabumi               | Nama Lain        | Unsur Rupabumi | Koordinat                         | Keterangan Wilayah  |
|-----------------------------|------------------|----------------|-----------------------------------|---|
| Gusung Polewali, Pulau      |                  | Pulau          | 05°05'12.27" S<br>120°17'06.34" T | Kabupaten Bone, Provinsi Sulawesi Selatan                 |
| Gusung Samaenre, Pulau      |                  | Pulau          | 03°38'29.63" S<br>119°27'38.60" T | Kabupaten Pinrang, Provinsi Sulawesi Selatan              |
| Gusung Tangaya Ca'Di, Pulau |                  | Pulau          | 05°11'47.69" S<br>119°24'52.07" T | Kabupaten Gowa, Provinsi Sulawesi Selatan                 |
| Gusung Tangaya Lompo, Pulau |                  | Pulau          | 05°11'47.99" S<br>119°25'02.27" T | Kabupaten Gowa, Provinsi Sulawesi Selatan                 |
| Gusung, Pulau               |                  | Pulau          | 06°06'46.89" S<br>120°25'38.13" T | Kabupaten Kepulauan Selayar, Provinsi Sulawesi Selatan    |
| Gusungbira, Pulau           |                  | Pulau          | 06°52'54.92" S<br>119°08'11.17" T | Kabupaten Pangkajene Kepulauan, Provinsi Sulawesi Selatan |
| Gusungbulobulo, Pulau       |                  | Pulau          | 04°25'36.00" S<br>119°34'55.99" T | Kabupaten Barru, Provinsi Sulawesi Selatan                |
| Gusunglilikang, Pulau       |                  | Pulau          | 06°47'34.00" S<br>119°09'50.00" T | Kabupaten Pangkajene Kepulauan, Provinsi Sulawesi Selatan |
| Gusungpadongko, Pulau       |                  | Pulau          | 04°23'48.99" S<br>119°34'36.00" T | Kabupaten Barru, Provinsi Sulawesi Selatan                |
| Gusungtallang, Pulau        |                  | Pulau          | 06°07'01.99" S<br>120°25'10.99" T | Kabupaten Kepulauan Selayar, Provinsi Sulawesi Selatan    |
| Gusungtinggi, Pulau         |                  | Pulau          | 04°40'28.89" S<br>119°30'14.41" T | Kabupaten Pangkajene Kepulauan, Provinsi Sulawesi Selatan |
| Harapan, Pulau              |                  | Pulau          | 07°03'18.58" S<br>120°32'20.17" T | Kabupaten Kepulauan Selayar, Provinsi Sulawesi Selatan    |
| Harapan, Pulau              |                  | Pulau          | 05°38'55.59" S<br>119°35'58.44" T | Kabupaten Jenepono, Provinsi Sulawesi Selatan             |
| Idaman, Pulau               |                  | Pulau          | 07°03'27.41" S<br>120°32'17.98" T | Kabupaten Kepulauan Selayar, Provinsi Sulawesi Selatan    |
| Impian, Pulau               |                  | Pulau          | 07°03'37.54" S<br>120°32'13.13" T | Kabupaten Kepulauan Selayar, Provinsi Sulawesi Selatan    |
| Indah Waru-warue, Pulau     |                  | Pulau          | 02°47'28.48" S<br>120°29'00.53" T | Kabupaten Luwu Utara, Provinsi Sulawesi Selatan           |
| Jailamu, Pulau              |                  | Pulau          | 06°59'39.00" S<br>120°31'26.00" T | Kabupaten Kepulauan Selayar, Provinsi Sulawesi Selatan    |
| Jailamu, Pulau              |                  | Pulau          | 06°33'18.00" S<br>118°47'43.00" T | Kabupaten Pangkajene Kepulauan, Provinsi Sulawesi Selatan |
| Jangangjangangang, Pulau    |                  | Pulau          | 04°33'29.00" S<br>119°13'23.00" T | Kabupaten Pangkajene Kepulauan, Provinsi Sulawesi Selatan |
| Janggo, Pulau               |                  | Pulau          | 07°08'55.00" S<br>120°40'09.00" T | Kabupaten Kepulauan Selayar, Provinsi Sulawesi Selatan    |
| Jinato, Pulau               |                  | Pulau          | 06°45'36.00" S<br>120°58'07.00" T | Kabupaten Kepulauan Selayar, Provinsi Sulawesi Selatan    |
| Kabauna, Pulau              |                  | Pulau          | 07°25'26.00" S<br>122°05'12.99" T | Kabupaten Kepulauan Selayar, Provinsi Sulawesi Selatan    |
| Kakabia, Pulau              | Pulau Kabikabian | Pulau          | 06°54'07.00" S<br>122°13'11.00" T | Kabupaten Kepulauan Selayar, Provinsi Sulawesi Selatan    |
| Kalao, Pulau                |                  | Pulau          | 07°17'46.27" S<br>120°55'12.00" T | Kabupaten Kepulauan Selayar, Provinsi Sulawesi Selatan    |
| Kalaotoa, Pulau             |                  | Pulau          | 07°22'32.18" S<br>121°47'29.97" T | Kabupaten Kepulauan Selayar, Provinsi Sulawesi Selatan    |
| Kalasipo, Pulau             |                  | Pulau          | 02°42'00.89" S<br>121°02'55.46" T | Kabupaten Luwu Timur, Provinsi Sulawesi Selatan           |

| Nama Rupabumi                   | Nama Lain | Unsur Rupabumi | Koordinat                         | Keterangan Wilayah  |
|---------------------------------|-----------|----------------|-----------------------------------|---|
| Kaliang, Pulau                  |           | Pulau          | 03°42'31.53" S<br>119°32'38.09" T | Kabupaten Pinrang, Provinsi Sulawesi Selatan              |
| Kalukalukuang, Pulau            |           | Pulau          | 05°11'48.69" S<br>117°40'04.12" T | Kabupaten Pangkajene Kepulauan, Provinsi Sulawesi Selatan |
| Kambuno, Pulau                  |           | Pulau          | 05°05'49.99" S<br>120°25'13.00" T | Kabupaten Sinjai, Provinsi Sulawesi Selatan               |
| Kamerrang, Pulau                |           | Pulau          | 03°59'48.00" S<br>119°36'13.00" T | Kabupaten Pinrang, Provinsi Sulawesi Selatan              |
| Kampi Langkai, Pulau            |           | Pulau          | 02°32'14.56" S<br>121°24'45.45" T | Kabupaten Luwu Timur, Provinsi Sulawesi Selatan           |
| Kampi Ote, Pulau                |           | Pulau          | 02°32'09.74" S<br>121°24'25.20" T | Kabupaten Luwu Timur, Provinsi Sulawesi Selatan           |
| Kanalodua, Pulau                |           | Pulau          | 05°02'25.52" S<br>120°23'32.98" T | Kabupaten Sinjai, Provinsi Sulawesi Selatan               |
| Kanalosatu, Pulau               |           | Pulau          | 05°02'35.71" S<br>120°23'49.56" T | Kabupaten Sinjai, Provinsi Sulawesi Selatan               |
| Kapoposang, Pulau               |           | Pulau          | 04°41'53.99" S<br>118°57'31.00" T | Kabupaten Pangkajene Kepulauan, Provinsi Sulawesi Selatan |
| Kapoposangbali, Pulau           |           | Pulau          | 07°29'58.39" S<br>117°11'01.96" T | Kabupaten Pangkajene Kepulauan, Provinsi Sulawesi Selatan |
| Karangan Barat Pelokan, Pulau   |           | Pulau          | 07°11'22.49" S<br>118°22'56.50" T | Kabupaten Pangkajene Kepulauan, Provinsi Sulawesi Selatan |
| Karangan Cina, Pulau            |           | Pulau          | 07°29'36.69" S<br>117°10'19.46" T | Kabupaten Pangkajene Kepulauan, Provinsi Sulawesi Selatan |
| Karangan Kondo, Pulau           |           | Pulau          | 07°23'17.83" S<br>117°48'14.64" T | Kabupaten Pangkajene Kepulauan, Provinsi Sulawesi Selatan |
| Karangan Sailus Kecil, Pulau    |           | Pulau          | 07°35'14.92" S<br>117°27'29.13" T | Kabupaten Pangkajene Kepulauan, Provinsi Sulawesi Selatan |
| Karangan Sapinggang, Pulau      |           | Pulau          | 07°27'08.98" S<br>117°52'38.44" T | Kabupaten Pangkajene Kepulauan, Provinsi Sulawesi Selatan |
| Karangan Sapiri, Pulau          |           | Pulau          | 07°26'25.00" S<br>117°51'54.42" T | Kabupaten Pangkajene Kepulauan, Provinsi Sulawesi Selatan |
| Karangan Satunggul Barat, Pulau |           | Pulau          | 07°32'25.97" S<br>117°58'04.71" T | Kabupaten Pangkajene Kepulauan, Provinsi Sulawesi Selatan |
| Karangan Satunggul Besar, Pulau |           | Pulau          | 07°32'09.68" S<br>117°59'01.02" T | Kabupaten Pangkajene Kepulauan, Provinsi Sulawesi Selatan |
| Karangan Satunggul Kecil, Pulau |           | Pulau          | 07°31'55.89" S<br>117°59'13.17" T | Kabupaten Pangkajene Kepulauan, Provinsi Sulawesi Selatan |
| Karangan Satunggul Timur, Pulau |           | Pulau          | 07°32'07.42" S<br>117°59'20.23" T | Kabupaten Pangkajene Kepulauan, Provinsi Sulawesi Selatan |
| Karangan Satunggul Utara, Pulau |           | Pulau          | 07°31'49.19" S<br>117°58'58.55" T | Kabupaten Pangkajene Kepulauan, Provinsi Sulawesi Selatan |



| Nama Rupabumi                           | Nama Lain           | Unsur Rupabumi | Koordinat                         | Keterangan Wilayah   |
|---|---------------------|----------------|-----------------------------------|--|
| Karangan Togo-Togoah Marabatuang, Pulau |                     | Pulau          | 07°28'32.55" S<br>117°28'55.93" T | Kabupaten Pangkajene<br>Kepulauan, Provinsi Sulawesi Selatan |
| Karangan Ujung Marabatuang, Pulau       |                     | Pulau          | 07°29'56.09" S<br>117°29'03.96" T | Kabupaten Pangkajene<br>Kepulauan, Provinsi Sulawesi Selatan |
| Karangan Utara Pelokan, Pulau           |                     | Pulau          | 07°11'07.90" S<br>118°23'22.22" T | Kabupaten Pangkajene<br>Kepulauan, Provinsi Sulawesi Selatan |
| Karangansatanger, Pulau                 |                     | Pulau          | 07°31'48.75" S<br>117°16'30.09" T | Kabupaten Pangkajene<br>Kepulauan, Provinsi Sulawesi Selatan |
| Karangbako, Pulau                       |                     | Pulau          | 07°18'22.66" S<br>121°06'00.04" T | Kabupaten Kepulauan Selayar,<br>Provinsi Sulawesi Selatan    |
| Karanglealea Appa', Pulau               |                     | Pulau          | 07°21'10.13" S<br>121°10'01.83" T | Kabupaten Kepulauan Selayar,<br>Provinsi Sulawesi Selatan    |
| Karanglealea Rua, Pulau                 |                     | Pulau          | 07°20'55.41" S<br>121°09'58.61" T | Kabupaten Kepulauan Selayar,<br>Provinsi Sulawesi Selatan    |
| Karanglealea Se'Re, Pulau               |                     | Pulau          | 07°20'42.33" S<br>121°09'44.29" T | Kabupaten Kepulauan Selayar,<br>Provinsi Sulawesi Selatan    |
| Karanglealea Tallu, Pulau               |                     | Pulau          | 07°21'06.34" S<br>121°10'00.93" T | Kabupaten Kepulauan Selayar,<br>Provinsi Sulawesi Selatan    |
| Karanrang, Pulau                        |                     | Pulau          | 04°51'24.00" S<br>119°23'04.99" T | Kabupaten Pangkajene<br>Kepulauan, Provinsi Sulawesi Selatan |
| Karumpa Ki'Di', Pulau                   |                     | Pulau          | 07°13'45.99" S<br>121°44'34.00" T | Kabupaten Kepulauan Selayar,<br>Provinsi Sulawesi Selatan    |
| Karumpalompo, Pulau                     | Pulau Karumpa Bakka | Pulau          | 07°16'36.99" S<br>121°45'16.99" T | Kabupaten Kepulauan Selayar,<br>Provinsi Sulawesi Selatan    |
| Katela, Pulau                           |                     | Pulau          | 07°03'40.01" S<br>120°36'10.54" T | Kabupaten Kepulauan Selayar,<br>Provinsi Sulawesi Selatan    |
| Katindoang, Pulau                       |                     | Pulau          | 05°04'04.99" S<br>120°23'59.62" T | Kabupaten Sinjai, Provinsi Sulawesi Selatan                  |
| Kauna, Pulau                            |                     | Pulau          | 06°52'50.61" S<br>120°47'27.73" T | Kabupaten Kepulauan Selayar,<br>Provinsi Sulawesi Selatan    |
| Kawassang, Pulau                        |                     | Pulau          | 07°26'02.00" S<br>117°47'31.99" T | Kabupaten Pangkajene<br>Kepulauan, Provinsi Sulawesi Selatan |
| Kayangan, Pulau                         |                     | Pulau          | 05°06'50.59" S<br>119°24'02.41" T | Kota Makassar, Provinsi Sulawesi Selatan                     |
| Kayuadi, Pulau                          |                     | Pulau          | 06°49'02.39" S<br>120°47'57.08" T | Kabupaten Kepulauan Selayar,<br>Provinsi Sulawesi Selatan    |
| Kayubulang, Pulau                       |                     | Pulau          | 06°45'32.01" S<br>121°04'21.24" T | Kabupaten Kepulauan Selayar,<br>Provinsi Sulawesi Selatan    |
| Kayupanga Lau', Pulau                   |                     | Pulau          | 07°27'47.83" S<br>121°25'15.56" T | Kabupaten Kepulauan Selayar,<br>Provinsi Sulawesi Selatan    |
| Kayupanga Raja, Pulau                   |                     | Pulau          | 07°27'47.11" S<br>121°25'21.23" T | Kabupaten Kepulauan Selayar,<br>Provinsi Sulawesi Selatan    |
| Kembanglemari, Pulau                    |                     | Pulau          | 07°03'55.00" S<br>117°59'38.00" T | Kabupaten Pangkajene<br>Kepulauan, Provinsi Sulawesi Selatan |
| Kodingare, Pulau                        |                     | Pulau          | 05°04'05.04" S<br>120°25'28.83" T | Kabupaten Sinjai, Provinsi Sulawesi Selatan                  |
| Kodingareng, Pulau                      |                     | Pulau          | 05°08'53.99" S<br>119°15'52.99" T | Kota Makassar, Provinsi Sulawesi Selatan                     |
| Kodingarengkeke, Pulau                  |                     | Pulau          | 05°06'19.85" S<br>119°17'19.16" T | Kota Makassar, Provinsi Sulawesi Selatan                     |

| Nama Rupabumi        | Nama Lain | Unsur Rupabumi | Koordinat                         | Keterangan Wilayah  |
|----------------------|-----------|----------------|-----------------------------------|---|
| Kolokoloang, Pulau   |           | Pulau          | 05°03'35.66" S<br>119°27'57.58" T | Kota Makassar, Provinsi Sulawesi Selatan                  |
| Koncularuka, Pulau   |           | Pulau          | 07°16'53.80" S<br>121°43'43.79" T | Kabupaten Kepulauan Selayar, Provinsi Sulawesi Selatan    |
| Kukusang, Pulau      |           | Pulau          | 06°39'23.85" S<br>120°25'37.11" T | Kabupaten Kepulauan Selayar, Provinsi Sulawesi Selatan    |
| Kulambing, Pulau     |           | Pulau          | 04°47'10.95" S<br>119°25'54.17" T | Kabupaten Pangkajene Kepulauan, Provinsi Sulawesi Selatan |
| Kunene, Pulau        |           | Pulau          | 02°32'26.08" S<br>121°24'44.42" T | Kabupaten Luwu Timur, Provinsi Sulawesi Selatan           |
| Labbotallua, Pulau   |           | Pulau          | 05°27'34.44" S<br>119°16'50.98" T | Kabupaten Takalar, Provinsi Sulawesi Selatan              |
| Laelae, Pulau        |           | Pulau          | 05°08'12.37" S<br>119°23'28.50" T | Kota Makassar, Provinsi Sulawesi Selatan                  |
| Laiya, Pulau         |           | Pulau          | 04°49'13.00" S<br>119°25'10.99" T | Kabupaten Pangkajene Kepulauan, Provinsi Sulawesi Selatan |
| Laiya, Pulau         |           | Pulau          | 06°45'39.96" S<br>118°58'19.72" T | Kabupaten Pangkajene Kepulauan, Provinsi Sulawesi Selatan |
| Lakatong, Pulau      |           | Pulau          | 05°31'25.23" S<br>119°26'48.99" T | Kabupaten Takalar, Provinsi Sulawesi Selatan              |
| Lamko Miko, Pulau    |           | Pulau          | 02°52'35.29" S<br>120°19'41.52" T | Kabupaten Luwu Utara, Provinsi Sulawesi Selatan           |
| Lamputang, Pulau     |           | Pulau          | 04°50'44.00" S<br>119°20'35.00" T | Kabupaten Pangkajene Kepulauan, Provinsi Sulawesi Selatan |
| Lamputoa'E, Pulau    |           | Pulau          | 05°05'12.66" S<br>120°16'30.50" T | Kabupaten Bone, Provinsi Sulawesi Selatan                 |
| Lamuruang, Pulau     |           | Pulau          | 07°18'13.00" S<br>118°06'31.00" T | Kabupaten Pangkajene Kepulauan, Provinsi Sulawesi Selatan |
| Lanai, Pulau         |           | Pulau          | 02°46'32.04" S<br>120°28'09.07" T | Kabupaten Luwu Utara, Provinsi Sulawesi Selatan           |
| Langkadea, Pulau     |           | Pulau          | 04°55'31.00" S<br>119°23'53.00" T | Kabupaten Pangkajene Kepulauan, Provinsi Sulawesi Selatan |
| Langkai Bure, Pulau  |           | Pulau          | 02°28'25.60" S<br>121°15'50.40" T | Kabupaten Luwu Timur, Provinsi Sulawesi Selatan           |
| Langkai Otuno, Pulau |           | Pulau          | 02°31'29.74" S<br>121°27'43.20" T | Kabupaten Luwu Timur, Provinsi Sulawesi Selatan           |
| Langkai, Pulau       |           | Pulau          | 02°33'22.75" S<br>121°25'51.60" T | Kabupaten Luwu Timur, Provinsi Sulawesi Selatan           |
| Langkai, Pulau       |           | Pulau          | 05°01'54.99" S<br>119°05'42.00" T | Kota Makassar, Provinsi Sulawesi Selatan                  |
| Langkara, Pulau      |           | Pulau          | 02°40'08.01" S<br>120°58'37.97" T | Kabupaten Luwu Timur, Provinsi Sulawesi Selatan           |
| Lanipanipa, Pulau    |           | Pulau          | 02°40'07.00" S<br>121°02'39.00" T | Kabupaten Luwu Timur, Provinsi Sulawesi Selatan           |
| Lanjukang, Pulau     |           | Pulau          | 04°58'46.99" S<br>119°04'37.99" T | Kota Makassar, Provinsi Sulawesi Selatan                  |
| Lantangpeo, Pulau    |           | Pulau          | 05°28'23.92" S<br>119°18'24.05" T | Kabupaten Takalar, Provinsi Sulawesi Selatan              |
| Lantigiang, Pulau    |           | Pulau          | 06°42'15.73" S<br>120°58'36.09" T | Kabupaten Kepulauan Selayar, Provinsi Sulawesi Selatan    |

| Nama Rupabumi         | Nama Lain | Unsur Rupabumi | Koordinat                         | Keterangan Wilayah  |
|-----------------------|-----------|----------------|-----------------------------------|---|
| Lapoipoi, Pulau       |           | Pulau          | 05°03'45.00" S<br>120°24'00.00" T | Kabupaten Sinjai, Provinsi Sulawesi Selatan               |
| Lapunti-punti, Pulau  |           | Pulau          | 02°46'44.80" S<br>120°28'32.75" T | Kabupaten Luwu Utara, Provinsi Sulawesi Selatan           |
| Laputeang, Pulau      |           | Pulau          | 02°46'28.31" S<br>120°30'03.84" T | Kabupaten Luwu Utara, Provinsi Sulawesi Selatan           |
| Larearea, Pulau       |           | Pulau          | 05°04'16.66" S<br>120°23'32.16" T | Kabupaten Sinjai, Provinsi Sulawesi Selatan               |
| Lasobonti, Pulau      |           | Pulau          | 02°51'58.82" S<br>121°32'02.40" T | Kabupaten Luwu Timur, Provinsi Sulawesi Selatan           |
| Lasori Beccu, Pulau   |           | Pulau          | 02°53'53.07" S<br>120°19'08.20" T | Kabupaten Luwu Utara, Provinsi Sulawesi Selatan           |
| Lasori Maraja, Pulau  |           | Pulau          | 02°53'52.58" S<br>120°18'55.23" T | Kabupaten Luwu Utara, Provinsi Sulawesi Selatan           |
| Latondu Bakka', Pulau |           | Pulau          | 06°30'04.00" S<br>120°59'35.99" T | Kabupaten Kepulauan Selayar, Provinsi Sulawesi Selatan    |
| Latondu Ki'Di', Pulau |           | Pulau          | 06°30'56.93" S<br>120°57'09.39" T | Kabupaten Kepulauan Selayar, Provinsi Sulawesi Selatan    |
| Lawakkoang, Pulau     |           | Pulau          | 03°59'53.99" S<br>119°35'49.99" T | Kabupaten Pinrang, Provinsi Sulawesi Selatan              |
| Lawase, Pulau         |           | Pulau          | 04°16'43.00" S<br>119°36'33.00" T | Kabupaten Barru, Provinsi Sulawesi Selatan                |
| Lengkobale, Pulau     |           | Pulau          | 02°54'43.30" S<br>121°28'48.00" T | Kabupaten Luwu Timur, Provinsi Sulawesi Selatan           |
| Liangliang, Pulau     |           | Pulau          | 05°06'41.41" S<br>120°24'45.50" T | Kabupaten Sinjai, Provinsi Sulawesi Selatan               |
| Libukang, Pulau       |           | Pulau          | 02°57'54.43" S<br>120°12'04.43" T | Kota Palopo, Provinsi Sulawesi Selatan                    |
| Lilikang, Pulau       |           | Pulau          | 06°47'50.57" S<br>119°10'03.01" T | Kabupaten Pangkajene Kepulauan, Provinsi Sulawesi Selatan |
| Liukangloe, Pulau     |           | Pulau          | 05°39'01.06" S<br>120°25'54.42" T | Kabupaten Bulukumba, Provinsi Sulawesi Selatan            |
| Loeha, Pulau          |           | Pulau          | 02°46'26.00" S<br>121°33'07.99" T | Kabupaten Luwu Timur, Provinsi Sulawesi Selatan           |
| Lompongangnge, Pulau  |           | Pulau          | 02°51'14.10" S<br>120°20'38.78" T | Kabupaten Luwu Utara, Provinsi Sulawesi Selatan           |
| Longkoitang, Pulau    |           | Pulau          | 06°41'24.00" S<br>118°16'34.00" T | Kabupaten Pangkajene Kepulauan, Provinsi Sulawesi Selatan |
| Lumulumu, Pulau       |           | Pulau          | 04°58'32.99" S<br>119°12'52.99" T | Kota Makassar, Provinsi Sulawesi Selatan                  |
| Madu, Pulau           |           | Pulau          | 07°29'11.14" S<br>121°46'04.67" T | Kabupaten Kepulauan Selayar, Provinsi Sulawesi Selatan    |
| Makambara, Pulau      |           | Pulau          | 02°48'26.13" S<br>121°28'33.60" T | Kabupaten Luwu Timur, Provinsi Sulawesi Selatan           |
| Makarangana, Pulau    |           | Pulau          | 06°42'50.00" S<br>118°57'11.00" T | Kabupaten Pangkajene Kepulauan, Provinsi Sulawesi Selatan |
| Makaranganang, Pulau  |           | Pulau          | 07°24'09.00" S<br>117°35'21.99" T | Kabupaten Pangkajene Kepulauan, Provinsi Sulawesi Selatan |
| Malimbu, Pulau        |           | Pulau          | 06°19'26.25" S<br>120°27'04.00" T | Kabupaten Kepulauan Selayar, Provinsi Sulawesi Selatan    |
| Malotong, Pulau       |           | Pulau          | 02°49'10.09" S<br>121°28'40.80" T | Kabupaten Luwu Timur, Provinsi Sulawesi Selatan           |

| Nama Rupabumi          | Nama Lain | Unsur Rupabumi | Koordinat                         | Keterangan Wilayah  |
|------------------------|-----------|----------------|-----------------------------------|---|
| Mandeh, Pulau          |           | Pulau          | 06°38'57.00" S<br>120°25'35.00" T | Kabupaten Kepulauan Selayar,<br>Provinsi Sulawesi Selatan       |
| Manukang, Pulau        |           | Pulau          | 06°55'48.40" S<br>118°51'28.43" T | Kabupaten Pangkajene<br>Kepulauan, Provinsi Sulawesi<br>Selatan |
| Manyu, Pulau           |           | Pulau          | 07°05'07.42" S<br>120°36'58.98" T | Kabupaten Kepulauan Selayar,<br>Provinsi Sulawesi Selatan       |
| Manyu, Pulau           |           | Pulau          | 06°52'45.82" S<br>120°47'31.64" T | Kabupaten Kepulauan Selayar,<br>Provinsi Sulawesi Selatan       |
| Marabatuang, Pulau     |           | Pulau          | 07°29'17.52" S<br>117°28'40.60" T | Kabupaten Pangkajene<br>Kepulauan, Provinsi Sulawesi<br>Selatan |
| Marasende, Pulau       |           | Pulau          | 05°07'23.00" S<br>118°08'56.00" T | Kabupaten Pangkajene<br>Kepulauan, Provinsi Sulawesi<br>Selatan |
| Masaleng, Pulau        |           | Pulau          | 05°30'56.09" S<br>119°26'50.54" T | Kabupaten Takalar, Provinsi<br>Sulawesi Selatan                 |
| Masalima, Pulau        |           | Pulau          | 05°02'47.00" S<br>117°02'26.00" T | Kabupaten Pangkajene<br>Kepulauan, Provinsi Sulawesi<br>Selatan |
| Matalaang, Pulau       |           | Pulau          | 06°51'31.00" S<br>118°57'55.00" T | Kabupaten Pangkajene<br>Kepulauan, Provinsi Sulawesi<br>Selatan |
| Me' Onitu, Pulau       |           | Pulau          | 02°32'39.48" S<br>121°26'20.40" T | Kabupaten Luwu Timur, Provinsi<br>Sulawesi Selatan              |
| Melaa, Pulau           |           | Pulau          | 02°28'22.20" S<br>121°15'42.54" T | Kabupaten Luwu Timur, Provinsi<br>Sulawesi Selatan              |
| Menggonuai Dua, Pulau  |           | Pulau          | 02°33'18.46" S<br>121°25'19.20" T | Kabupaten Luwu Timur, Provinsi<br>Sulawesi Selatan              |
| Menggonuai Satu, Pulau |           | Pulau          | 02°33'10.69" S<br>121°25'19.20" T | Kabupaten Luwu Timur, Provinsi<br>Sulawesi Selatan              |
| Meoko, Pulau           |           | Pulau          | 02°32'40.27" S<br>121°26'27.60" T | Kabupaten Luwu Timur, Provinsi<br>Sulawesi Selatan              |
| Meong, Pulau           |           | Pulau          | 07°07'58.00" S<br>120°45'25.99" T | Kabupaten Kepulauan Selayar,<br>Provinsi Sulawesi Selatan       |
| Meong, Pulau           |           | Pulau          | 06°51'19.65" S<br>118°59'19.82" T | Kabupaten Pangkajene<br>Kepulauan, Provinsi Sulawesi<br>Selatan |
| Meong, Pulau           | Palattae  | Pulau          | 05°33'47.74" S<br>120°11'08.83" T | Kabupaten Bulukumba, Provinsi<br>Sulawesi Selatan               |
| Mongi Dua, Pulau       |           | Pulau          | 02°44'36.82" S<br>121°19'36.12" T | Kabupaten Luwu Timur, Provinsi<br>Sulawesi Selatan              |
| Mongi Satu, Pulau      |           | Pulau          | 02°43'37.50" S<br>121°19'26.87" T | Kabupaten Luwu Timur, Provinsi<br>Sulawesi Selatan              |
| Mori, Pulau            |           | Pulau          | 02°39'45.29" S<br>121°01'36.09" T | Kabupaten Luwu Timur, Provinsi<br>Sulawesi Selatan              |
| Nakote, Pulau          |           | Pulau          | 02°39'21.31" S<br>121°39'44.85" T | Kabupaten Luwu Timur, Provinsi<br>Sulawesi Selatan              |
| Nambolaki, Pulau       |           | Pulau          | 06°41'25.24" S<br>120°16'45.19" T | Kabupaten Kepulauan Selayar,<br>Provinsi Sulawesi Selatan       |
| Nane Nane, Pulau       |           | Pulau          | 05°30'33.80" S<br>119°26'53.83" T | Kabupaten Takalar, Provinsi<br>Sulawesi Selatan                 |
| Nona, Pulau            |           | Pulau          | 07°02'27.89" S<br>120°36'10.70" T | Kabupaten Kepulauan Selayar,<br>Provinsi Sulawesi Selatan       |
| Nuhale, Pulau          |           | Pulau          | 02°31'41.05" S<br>121°26'02.40" T | Kabupaten Luwu Timur, Provinsi<br>Sulawesi Selatan              |

| Nama Rupabumi            | Nama Lain | Unsur Rupabumi | Koordinat                         | Keterangan Wilayah  |
|--------------------------|-----------|----------------|-----------------------------------|---|
| Ondalo Bure, Pulau       |           | Pulau          | 02°28'18.55" S<br>121°15'40.92" T | Kabupaten Luwu Timur, Provinsi Sulawesi Selatan           |
| Ondalo, Pulau            |           | Pulau          | 02°32'50.78" S<br>121°25'51.60" T | Kabupaten Luwu Timur, Provinsi Sulawesi Selatan           |
| Onrongalang, Pulau       |           | Pulau          | 02°38'19.00" S<br>121°00'58.86" T | Kabupaten Luwu Timur, Provinsi Sulawesi Selatan           |
| Oputonde, Pulau          |           | Pulau          | 06°13'53.71" S<br>120°31'45.41" T | Kabupaten Kepulauan Selayar, Provinsi Sulawesi Selatan    |
| Ote Bure, Pulau          |           | Pulau          | 02°28'22.27" S<br>121°15'44.53" T | Kabupaten Luwu Timur, Provinsi Sulawesi Selatan           |
| Ote Paku, Pulau          |           | Pulau          | 02°28'17.54" S<br>121°14'49.98" T | Kabupaten Luwu Timur, Provinsi Sulawesi Selatan           |
| Pajenekang, Pulau        |           | Pulau          | 04°58'08.00" S<br>119°19'41.00" T | Kabupaten Pangkajene Kepulauan, Provinsi Sulawesi Selatan |
| Pala, Pulau              |           | Pulau          | 04°42'18.00" S<br>119°19'45.00" T | Kabupaten Pangkajene Kepulauan, Provinsi Sulawesi Selatan |
| Pamalikang, Pulau        |           | Pulau          | 05°02'50.68" S<br>117°04'26.20" T | Kabupaten Pangkajene Kepulauan, Provinsi Sulawesi Selatan |
| Pammanggang, Pulau       |           | Pulau          | 04°41'25.00" S<br>119°07'14.99" T | Kabupaten Pangkajene Kepulauan, Provinsi Sulawesi Selatan |
| Pammantauang, Pulau      |           | Pulau          | 05°01'17.97" S<br>117°04'21.46" T | Kabupaten Pangkajene Kepulauan, Provinsi Sulawesi Selatan |
| Pamolikang, Pulau        |           | Pulau          | 06°52'00.99" S<br>119°08'02.00" T | Kabupaten Pangkajene Kepulauan, Provinsi Sulawesi Selatan |
| Panambungan, Pulau       |           | Pulau          | 04°57'19.00" S<br>119°21'55.00" T | Kabupaten Pangkajene Kepulauan, Provinsi Sulawesi Selatan |
| Pandan, Pulau            |           | Pulau          | 06°20'46.57" S<br>120°27'04.96" T | Kabupaten Kepulauan Selayar, Provinsi Sulawesi Selatan    |
| Pandangan, Pulau         |           | Pulau          | 07°23'40.99" S<br>117°42'42.00" T | Kabupaten Pangkajene Kepulauan, Provinsi Sulawesi Selatan |
| Pandangang, Pulau        |           | Pulau          | 04°43'16.00" S<br>118°58'52.00" T | Kabupaten Pangkajene Kepulauan, Provinsi Sulawesi Selatan |
| Pannikiang, Pulau        |           | Pulau          | 04°21'06.92" S<br>119°35'57.95" T | Kabupaten Barru, Provinsi Sulawesi Selatan                |
| Pararang, Pulau          | Palattae  | Pulau          | 05°33'50.77" S<br>120°11'13.79" T | Kabupaten Bulukumba, Provinsi Sulawesi Selatan            |
| Pasi, Pulau              |           | Pulau          | 06°10'12.00" S<br>120°24'36.00" T | Kabupaten Kepulauan Selayar, Provinsi Sulawesi Selatan    |
| Pasitallu Lau, Pulau     |           | Pulau          | 07°02'34.28" S<br>121°03'47.68" T | Kabupaten Kepulauan Selayar, Provinsi Sulawesi Selatan    |
| Pasitallu Raja, Pulau    |           | Pulau          | 07°04'25.00" S<br>121°07'17.00" T | Kabupaten Kepulauan Selayar, Provinsi Sulawesi Selatan    |
| Pasitallu Tangnga, Pulau |           | Pulau          | 07°03'50.00" S<br>121°05'52.00" T | Kabupaten Kepulauan Selayar, Provinsi Sulawesi Selatan    |
| Pasitanete, Pulau        |           | Pulau          | 05°44'50.40" S<br>120°29'00.33" T | Kabupaten Kepulauan Selayar, Provinsi Sulawesi Selatan    |

| Nama Rupabumi             | Nama Lain | Unsur Rupabumi | Koordinat                         | Keterangan Wilayah   |
|---------------------------|-----------|----------------|-----------------------------------|--|
| Pattayangang, Pulau       |           | Pulau          | 06°51'53.36" S<br>119°09'01.14" T | Kabupaten Pangkajene<br>Kepulauan, Provinsi Sulawesi Selatan |
| Pelokan Caddi, Pulau      |           | Pulau          | 07°11'11.41" S<br>118°23'50.23" T | Kabupaten Pangkajene<br>Kepulauan, Provinsi Sulawesi Selatan |
| Pelokan Lompo, Pulau      |           | Pulau          | 07°11'45.70" S<br>118°22'33.85" T | Kabupaten Pangkajene<br>Kepulauan, Provinsi Sulawesi Selatan |
| Podangpodang Caddi, Pulau |           | Pulau          | 04°53'49.99" S<br>119°21'34.99" T | Kabupaten Pangkajene<br>Kepulauan, Provinsi Sulawesi Selatan |
| Podangpodang Lompo, Pulau |           | Pulau          | 04°53'12.00" S<br>119°20'25.00" T | Kabupaten Pangkajene<br>Kepulauan, Provinsi Sulawesi Selatan |
| Pokko, Pulau              |           | Pulau          | 05°25'09.03" S<br>119°21'54.22" T | Kabupaten Takalar, Provinsi Sulawesi Selatan                 |
| Polassi, Pulau            |           | Pulau          | 06°40'45.40" S<br>120°26'04.01" T | Kabupaten Kepulauan Selayar, Provinsi Sulawesi Selatan       |
| Polewali, Pulau           |           | Pulau          | 04°50'40.99" S<br>119°24'13.00" T | Kabupaten Pangkajene<br>Kepulauan, Provinsi Sulawesi Selatan |
| Pontaha, Pulau            |           | Pulau          | 02°45'44.36" S<br>121°20'50.21" T | Kabupaten Luwu Timur, Provinsi Sulawesi Selatan              |
| Potingkua, Pulau          |           | Pulau          | 02°32'49.26" S<br>121°25'13.44" T | Kabupaten Luwu Timur, Provinsi Sulawesi Selatan              |
| Pulopanjang, Pulau        |           | Pulau          | 06°57'33.50" S<br>120°47'22.80" T | Kabupaten Kepulauan Selayar, Provinsi Sulawesi Selatan       |
| Puteangin, Pulau          |           | Pulau          | 04°29'13.99" S<br>119°34'16.00" T | Kabupaten Barru, Provinsi Sulawesi Selatan                   |
| Rajuni Bakka', Pulau      |           | Pulau          | 06°34'22.06" S<br>121°01'30.90" T | Kabupaten Kepulauan Selayar, Provinsi Sulawesi Selatan       |
| Rajuni Ki'Di', Pulau      |           | Pulau          | 06°32'22.43" S<br>120°59'55.77" T | Kabupaten Kepulauan Selayar, Provinsi Sulawesi Selatan       |
| Reangreang, Pulau         |           | Pulau          | 04°43'57.00" S<br>119°25'54.00" T | Kabupaten Pangkajene<br>Kepulauan, Provinsi Sulawesi Selatan |
| Rewataya, Pulau           |           | Pulau          | 05°29'25.74" S<br>119°15'29.97" T | Kabupaten Takalar, Provinsi Sulawesi Selatan                 |
| Sabalana, Pulau           |           | Pulau          | 06°51'09.83" S<br>119°06'32.42" T | Kabupaten Pangkajene<br>Kepulauan, Provinsi Sulawesi Selatan |
| Sabangko, Pulau           |           | Pulau          | 04°42'22.00" S<br>119°28'23.00" T | Kabupaten Pangkajene<br>Kepulauan, Provinsi Sulawesi Selatan |
| Sabaru, Pulau             |           | Pulau          | 06°34'34.91" S<br>118°50'04.72" T | Kabupaten Pangkajene<br>Kepulauan, Provinsi Sulawesi Selatan |
| Sabaru, Pulau             |           | Pulau          | 05°05'44.96" S<br>117°03'10.93" T | Kabupaten Pangkajene<br>Kepulauan, Provinsi Sulawesi Selatan |
| Sabutung, Pulau           |           | Pulau          | 04°45'00.00" S<br>119°25'58.00" T | Kabupaten Pangkajene<br>Kepulauan, Provinsi Sulawesi Selatan |
| Sadapur, Pulau            |           | Pulau          | 07°45'29.99" S<br>117°12'09.00" T | Kabupaten Pangkajene<br>Kepulauan, Provinsi Sulawesi Selatan |

| Nama Rupabumi           | Nama Lain | Unsur Rupabumi | Koordinat                         | Keterangan Wilayah   |
|-------------------------|-----------|----------------|-----------------------------------|--|
| Sadolangang, Pulau      |           | Pulau          | 06°58'26.47" S<br>118°48'28.88" T | Kabupaten Pangkajene<br>Kepulauan, Provinsi Sulawesi Selatan |
| Sagara, Pulau           |           | Pulau          | 04°42'02.00" S<br>119°27'18.00" T | Kabupaten Pangkajene<br>Kepulauan, Provinsi Sulawesi Selatan |
| Sailus Besar, Pulau     |           | Pulau          | 07°31'31.00" S<br>117°26'02.00" T | Kabupaten Pangkajene<br>Kepulauan, Provinsi Sulawesi Selatan |
| Sailus Kecil, Pulau     |           | Pulau          | 07°34'59.00" S<br>117°26'53.00" T | Kabupaten Pangkajene<br>Kepulauan, Provinsi Sulawesi Selatan |
| Sakuala, Pulau          |           | Pulau          | 04°39'19.00" S<br>119°30'09.00" T | Kabupaten Pangkajene<br>Kepulauan, Provinsi Sulawesi Selatan |
| Salebbo, Pulau          |           | Pulau          | 04°43'37.99" S<br>119°18'15.00" T | Kabupaten Pangkajene<br>Kepulauan, Provinsi Sulawesi Selatan |
| Salemo, Pulau           |           | Pulau          | 04°41'21.00" S<br>119°28'08.00" T | Kabupaten Pangkajene<br>Kepulauan, Provinsi Sulawesi Selatan |
| Saliriang, Pulau        |           | Pulau          | 05°02'08.99" S<br>117°03'27.00" T | Kabupaten Pangkajene<br>Kepulauan, Provinsi Sulawesi Selatan |
| Samalona, Pulau         |           | Pulau          | 05°07'30.76" S<br>119°20'36.31" T | Kota Makassar, Provinsi Sulawesi Selatan                     |
| Samatellu Borong, Pulau |           | Pulau          | 04°43'00.99" S<br>119°21'13.00" T | Kabupaten Pangkajene<br>Kepulauan, Provinsi Sulawesi Selatan |
| Samatellu Lompo, Pulau  |           | Pulau          | 04°40'36.99" S<br>119°17'04.99" T | Kabupaten Pangkajene<br>Kepulauan, Provinsi Sulawesi Selatan |
| Samatellu Pedda, Pulau  |           | Pulau          | 04°42'38.99" S<br>119°21'51.99" T | Kabupaten Pangkajene<br>Kepulauan, Provinsi Sulawesi Selatan |
| Sambargitang, Pulau     |           | Pulau          | 07°08'40.99" S<br>118°16'45.00" T | Kabupaten Pangkajene<br>Kepulauan, Provinsi Sulawesi Selatan |
| Sambarjaga, Pulau       |           | Pulau          | 07°05'22.99" S<br>118°14'12.00" T | Kabupaten Pangkajene<br>Kepulauan, Provinsi Sulawesi Selatan |
| Samboang, Pulau         |           | Pulau          | 05°28'36.04" S<br>120°27'05.25" T | Kabupaten Bulukumba, Provinsi Sulawesi Selatan               |
| Sanane Caddi, Pulau     |           | Pulau          | 06°48'53.72" S<br>119°00'12.51" T | Kabupaten Pangkajene<br>Kepulauan, Provinsi Sulawesi Selatan |
| Sanane Lompo, Pulau     |           | Pulau          | 06°50'12.99" S<br>119°01'13.00" T | Kabupaten Pangkajene<br>Kepulauan, Provinsi Sulawesi Selatan |
| Sanane, Pulau           |           | Pulau          | 04°56'44.99" S<br>119°20'29.00" T | Kabupaten Pangkajene<br>Kepulauan, Provinsi Sulawesi Selatan |
| Sangisangiang, Pulau    |           | Pulau          | 07°07'06.59" S<br>121°26'33.38" T | Kabupaten Kepulauan Selayar,<br>Provinsi Sulawesi Selatan    |
| Sanipa, Pulau           |           | Pulau          | 06°53'09.57" S<br>118°54'17.85" T | Kabupaten Pangkajene<br>Kepulauan, Provinsi Sulawesi Selatan |



| Nama Rupabumi          | Nama Lain | Unsur Rupabumi | Koordinat                         | Keterangan Wilayah  |
|------------------------|-----------|----------------|-----------------------------------|---|
| Sanisani, Pulau        |           | Pulau          | 06°59'01.96" S<br>120°30'36.03" T | Kabupaten Kepulauan Selayar,<br>Provinsi Sulawesi Selatan       |
| Sanrobengi, Pulau      |           | Pulau          | 05°19'29.19" S<br>119°20'33.28" T | Kabupaten Takalar, Provinsi<br>Sulawesi Selatan                 |
| Santigiang, Pulau      |           | Pulau          | 06°53'40.99" S<br>119°04'08.00" T | Kabupaten Pangkajene<br>Kepulauan, Provinsi Sulawesi<br>Selatan |
| Sapinggang, Pulau      |           | Pulau          | 07°27'04.68" S<br>117°52'22.58" T | Kabupaten Pangkajene<br>Kepulauan, Provinsi Sulawesi<br>Selatan |
| Sapiriah, Pulau        |           | Pulau          | 07°13'09.99" S<br>118°00'37.00" T | Kabupaten Pangkajene<br>Kepulauan, Provinsi Sulawesi<br>Selatan |
| Sapuka Caddi, Pulau    |           | Pulau          | 07°06'55.74" S<br>118°09'32.48" T | Kabupaten Pangkajene<br>Kepulauan, Provinsi Sulawesi<br>Selatan |
| Sapuka Lompo, Pulau    |           | Pulau          | 07°05'09.43" S<br>118°10'04.99" T | Kabupaten Pangkajene<br>Kepulauan, Provinsi Sulawesi<br>Selatan |
| Sapuli, Pulau          |           | Pulau          | 04°44'21.99" S<br>119°27'01.00" T | Kabupaten Pangkajene<br>Kepulauan, Provinsi Sulawesi<br>Selatan |
| Sarabu, Pulau          |           | Pulau          | 06°54'23.00" S<br>119°01'17.00" T | Kabupaten Pangkajene<br>Kepulauan, Provinsi Sulawesi<br>Selatan |
| Saranga, Pulau         |           | Pulau          | 07°06'16.52" S<br>120°35'25.45" T | Kabupaten Kepulauan Selayar,<br>Provinsi Sulawesi Selatan       |
| Saranti, Pulau         |           | Pulau          | 04°39'09.23" S<br>119°08'15.66" T | Kabupaten Pangkajene<br>Kepulauan, Provinsi Sulawesi<br>Selatan |
| Sarappo Keke, Pulau    |           | Pulau          | 04°48'41.00" S<br>119°14'03.99" T | Kabupaten Pangkajene<br>Kepulauan, Provinsi Sulawesi<br>Selatan |
| Sarappo Lompo, Pulau   |           | Pulau          | 04°52'52.00" S<br>119°15'59.00" T | Kabupaten Pangkajene<br>Kepulauan, Provinsi Sulawesi<br>Selatan |
| Sarassang Caddi, Pulau |           | Pulau          | 07°11'56.00" S<br>118°11'12.00" T | Kabupaten Pangkajene<br>Kepulauan, Provinsi Sulawesi<br>Selatan |
| Sarassang Lompo, Pulau |           | Pulau          | 07°11'52.00" S<br>118°11'30.00" T | Kabupaten Pangkajene<br>Kepulauan, Provinsi Sulawesi<br>Selatan |
| Sarege, Pulau          |           | Pulau          | 07°03'59.00" S<br>118°39'07.99" T | Kabupaten Pangkajene<br>Kepulauan, Provinsi Sulawesi<br>Selatan |
| Satando, Pulau         |           | Pulau          | 04°46'18.99" S<br>119°26'49.99" T | Kabupaten Pangkajene<br>Kepulauan, Provinsi Sulawesi<br>Selatan |
| Satanger, Pulau        |           | Pulau          | 07°31'59.99" S<br>117°18'28.00" T | Kabupaten Pangkajene<br>Kepulauan, Provinsi Sulawesi<br>Selatan |
| Satangnga, Pulau       |           | Pulau          | 05°26'15.16" S<br>119°13'26.03" T | Kabupaten Takalar, Provinsi<br>Sulawesi Selatan                 |
| Satuko, Pulau          |           | Pulau          | 07°35'25.00" S<br>117°15'19.00" T | Kabupaten Pangkajene<br>Kepulauan, Provinsi Sulawesi<br>Selatan |



| Nama Rupabumi           | Nama Lain      | Unsur Rupabumi | Koordinat                         | Keterangan Wilayah   |
|-------------------------|----------------|----------------|-----------------------------------|--|
| Satunggul, Pulau        |                | Pulau          | 07°31'59.00" S<br>117°53'03.00" T | Kabupaten Pangkajene<br>Kepulauan, Provinsi Sulawesi Selatan |
| Saugi, Pulau            |                | Pulau          | 04°46'00.00" S<br>119°27'46.00" T | Kabupaten Pangkajene<br>Kepulauan, Provinsi Sulawesi Selatan |
| Saujung, Pulau          |                | Pulau          | 07°20'44.00" S<br>117°32'01.00" T | Kabupaten Pangkajene<br>Kepulauan, Provinsi Sulawesi Selatan |
| Segitora, Pulau         |                | Pulau          | 06°13'58.58" S<br>120°26'43.18" T | Kabupaten Kepulauan Selayar,<br>Provinsi Sulawesi Selatan    |
| Selayar, Pulau          |                | Pulau          | 06°05'24.00" S<br>120°30'00.00" T | Kabupaten Kepulauan Selayar,<br>Provinsi Sulawesi Selatan    |
| Senapang, Pulau         |                | Pulau          | 07°02'26.39" S<br>120°37'05.23" T | Kabupaten Kepulauan Selayar,<br>Provinsi Sulawesi Selatan    |
| Sirangge, Pulau         |                | Pulau          | 07°03'58.24" S<br>120°35'50.13" T | Kabupaten Kepulauan Selayar,<br>Provinsi Sulawesi Selatan    |
| Sitambolo, Pulau        | Fasi'Lakonteng | Pulau          | 03°56'18.73" S<br>120°26'11.30" T | Kabupaten Wajo, Provinsi<br>Sulawesi Selatan                 |
| Sowala, Pulau           |                | Pulau          | 07°03'53.09" S<br>120°34'03.50" T | Kabupaten Kepulauan Selayar,<br>Provinsi Sulawesi Selatan    |
| Sui, Gili               |                | Pulau          | 07°18'05.74" S<br>121°42'15.42" T | Kabupaten Kepulauan Selayar,<br>Provinsi Sulawesi Selatan    |
| Sulapa, Pulau           |                | Pulau          | 06°38'38.00" S<br>120°26'25.00" T | Kabupaten Kepulauan Selayar,<br>Provinsi Sulawesi Selatan    |
| Sumanga, Pulau          |                | Pulau          | 06°35'38.00" S<br>118°51'43.99" T | Kabupaten Pangkajene<br>Kepulauan, Provinsi Sulawesi Selatan |
| Tambakulu, Pulau        |                | Pulau          | 04°44'17.99" S<br>119°03'47.00" T | Kabupaten Pangkajene<br>Kepulauan, Provinsi Sulawesi Selatan |
| Tambolongan, Pulau      |                | Pulau          | 06°36'58.00" S<br>120°26'03.00" T | Kabupaten Kepulauan Selayar,<br>Provinsi Sulawesi Selatan    |
| Tambuna Bakka', Pulau   |                | Pulau          | 07°00'15.77" S<br>121°13'03.44" T | Kabupaten Kepulauan Selayar,<br>Provinsi Sulawesi Selatan    |
| Tambuna Ki'Di', Pulau   |                | Pulau          | 07°01'31.39" S<br>121°11'18.42" T | Kabupaten Kepulauan Selayar,<br>Provinsi Sulawesi Selatan    |
| Tampaang, Pulau         |                | Pulau          | 07°22'05.99" S<br>117°44'48.99" T | Kabupaten Pangkajene<br>Kepulauan, Provinsi Sulawesi Selatan |
| Tanajampea, Pulau       |                | Pulau          | 07°05'11.00" S<br>120°40'59.99" T | Kabupaten Kepulauan Selayar,<br>Provinsi Sulawesi Selatan    |
| Tanakeke, Pulau         |                | Pulau          | 05°30'25.20" S<br>119°17'04.47" T | Kabupaten Takalar, Provinsi<br>Sulawesi Selatan              |
| Tanamalala, Pulau       |                | Pulau          | 07°05'05.39" S<br>120°34'58.62" T | Kabupaten Kepulauan Selayar,<br>Provinsi Sulawesi Selatan    |
| Tangnga, Pulau          |                | Pulau          | 07°04'08.00" S<br>120°33'37.00" T | Kabupaten Kepulauan Selayar,<br>Provinsi Sulawesi Selatan    |
| Tanjunge, Pulau         |                | Pulau          | 03°42'40.41" S<br>119°29'27.37" T | Kabupaten Pinrang, Provinsi<br>Sulawesi Selatan              |
| Tapparang Masapi, Pulau |                | Pulau          | 02°50'13.81" S<br>121°20'44.75" T | Kabupaten Luwu Timur, Provinsi<br>Sulawesi Selatan           |
| Tarupa Bakka', Pulau    |                | Pulau          | 06°29'39.83" S<br>121°08'02.10" T | Kabupaten Kepulauan Selayar,<br>Provinsi Sulawesi Selatan    |
| Tarupa Ki'Di', Pulau    |                | Pulau          | 06°27'29.91" S<br>121°07'47.26" T | Kabupaten Kepulauan Selayar,<br>Provinsi Sulawesi Selatan    |

| Nama Rupabumi                | Nama Lain | Unsur Rupabumi | Koordinat                         | Keterangan Wilayah  |
|------------------------------|-----------|----------------|-----------------------------------|---|
| Tetera Bakka', Pulau         |           | Pulau          | 07°21'56.97" S<br>121°02'37.17" T | Kabupaten Kepulauan Selayar,<br>Provinsi Sulawesi Selatan       |
| Tetera Ki'Di', Pulau         |           | Pulau          | 07°22'04.08" S<br>121°02'45.21" T | Kabupaten Kepulauan Selayar,<br>Provinsi Sulawesi Selatan       |
| Timanidonge, Pulau           |           | Pulau          | 02°33'27.46" S<br>121°25'21.24" T | Kabupaten Luwu Timur, Provinsi<br>Sulawesi Selatan              |
| Tinabo Bakka', Pulau         |           | Pulau          | 06°34'12.00" S<br>121°05'57.05" T | Kabupaten Kepulauan Selayar,<br>Provinsi Sulawesi Selatan       |
| Tinabo Ki'Di', Pulau         |           | Pulau          | 06°34'02.99" S<br>121°04'45.05" T | Kabupaten Kepulauan Selayar,<br>Provinsi Sulawesi Selatan       |
| Tinanja, Pulau               |           | Pulau          | 06°33'16.70" S<br>121°10'16.28" T | Kabupaten Kepulauan Selayar,<br>Provinsi Sulawesi Selatan       |
| Tinggalungang, Pulau         |           | Pulau          | 07°02'12.00" S<br>118°02'21.99" T | Kabupaten Pangkajene<br>Kepulauan, Provinsi Sulawesi<br>Selatan |
| To Siewai Arue, Pulau        |           | Pulau          | 02°47'39.63" S<br>120°28'54.95" T | Kabupaten Luwu Utara, Provinsi<br>Sulawesi Selatan              |
| Togo-Togo Pelokan, Pulau     |           | Pulau          | 07°10'46.24" S<br>118°24'44.50" T | Kabupaten Pangkajene<br>Kepulauan, Provinsi Sulawesi<br>Selatan |
| Togotogo Kalukuang, Pulau    |           | Pulau          | 05°13'38.49" S<br>117°39'15.45" T | Kabupaten Pangkajene<br>Kepulauan, Provinsi Sulawesi<br>Selatan |
| Togotogo Marasende, Pulau    |           | Pulau          | 05°01'32.00" S<br>117°03'49.00" T | Kabupaten Pangkajene<br>Kepulauan, Provinsi Sulawesi<br>Selatan |
| Togotogo Pammantauang, Pulau |           | Pulau          | 05°01'22.59" S<br>117°03'43.21" T | Kabupaten Pangkajene<br>Kepulauan, Provinsi Sulawesi<br>Selatan |
| Tokong Bakka, Pulau          |           | Pulau          | 06°14'12.31" S<br>120°26'42.64" T | Kabupaten Kepulauan Selayar,<br>Provinsi Sulawesi Selatan       |
| Tokong Ki'Di', Pulau         |           | Pulau          | 06°14'46.83" S<br>120°26'47.66" T | Kabupaten Kepulauan Selayar,<br>Provinsi Sulawesi Selatan       |
| Tonua, Pulau                 |           | Pulau          | 07°22'26.49" S<br>121°03'23.88" T | Kabupaten Kepulauan Selayar,<br>Provinsi Sulawesi Selatan       |
| Toropou, Pulau               |           | Pulau          | 06°19'16.34" S<br>120°26'48.84" T | Kabupaten Kepulauan Selayar,<br>Provinsi Sulawesi Selatan       |
| Tungga', Pulau               |           | Pulau          | 02°47'18.20" S<br>121°30'32.40" T | Kabupaten Luwu Timur, Provinsi<br>Sulawesi Selatan              |
| Ujungsalama', Pulau          |           | Pulau          | 07°03'48.96" S<br>120°33'55.71" T | Kabupaten Kepulauan Selayar,<br>Provinsi Sulawesi Selatan       |
| Ulau Angkue, Pulau           |           | Pulau          | 05°03'11.27" S<br>120°17'32.58" T | Kabupaten Bone, Provinsi<br>Sulawesi Selatan                    |
| Ulau Bakoko, Pulau           |           | Pulau          | 03°42'19.55" S<br>119°32'52.36" T | Kabupaten Pinrang, Provinsi<br>Sulawesi Selatan                 |
| Ulau Batu Batu, Pulau        |           | Pulau          | 03°42'00.77" S<br>119°32'56.42" T | Kabupaten Pangkajene<br>Kepulauan, Provinsi Sulawesi<br>Selatan |
| Ulau Boro Angin, Pulau       |           | Pulau          | 05°15'27.08" S<br>119°35'26.72" T | Kabupaten Gowa, Provinsi<br>Sulawesi Selatan                    |
| Ulau Bulopu, Pulau           |           | Pulau          | 05°02'14.89" S<br>120°18'36.61" T | Kabupaten Bone, Provinsi<br>Sulawesi Selatan                    |
| Ulau Gusung Lompoa, Pulau    |           | Pulau          | 05°28'54.71" S<br>119°24'17.02" T | Kabupaten Takalar, Provinsi<br>Sulawesi Selatan                 |
| Ulau Gusung, Pulau           |           | Pulau          | 05°07'22.87" S<br>119°23'42.87" T | Kota Makassar, Provinsi<br>Sulawesi Selatan                     |

| <b>Nama Rupabumi</b>       | <b>Nama Lain</b> | <b>Unsur<br/>Rupabumi</b> | <b>Koordinat</b>                  | <b>Keterangan Wilayah</b>                       |
|----------------------------|------------------|---------------------------|-----------------------------------|---|
| Ulau Kucing, Pulau         |                  | Pulau                     | 02°56'44.20" S<br>120°11'35.93" T | Kota Palopo, Provinsi Sulawesi Selatan          |
| Ulau Lawatu, Pulau         |                  | Pulau                     | 02°54'34.22" S<br>120°17'32.33" T | Kabupaten Luwu Utara, Provinsi Sulawesi Selatan |
| Ulau Libukang Kecil, Pulau |                  | Pulau                     | 03°55'33.64" S<br>119°34'26.40" T | Kabupaten Pinrang, Provinsi Sulawesi Selatan    |
| Ulau Seribu Pisang, Pulau  |                  | Pulau                     | 05°13'32.46" S<br>119°28'27.46" T | Kabupaten Gowa, Provinsi Sulawesi Selatan       |
| Umming, Pulau              |                  | Pulau                     | 04°09'38.00" S<br>119°36'36.00" T | Kabupaten Barru, Provinsi Sulawesi Selatan      |
| Wasubonti, Pulau           |                  | Pulau                     | 02°28'19.48" S<br>121°14'53.15" T | Kabupaten Luwu Timur, Provinsi Sulawesi Selatan |
| Welawi Becu, Pulau         |                  | Pulau                     | 02°53'29.76" S<br>120°19'25.23" T | Kabupaten Luwu Utara, Provinsi Sulawesi Selatan |
| Welawi Maraja, Pulau       |                  | Pulau                     | 02°51'59.05" S<br>120°18'49.19" T | Kabupaten Luwu Utara, Provinsi Sulawesi Selatan |
| Welawi, Pulau              |                  | Pulau                     | 02°52'31.80" S<br>120°20'22.66" T | Kabupaten Luwu Utara, Provinsi Sulawesi Selatan |
| Woliu, Pulau               |                  | Pulau                     | 02°32'57.44" S<br>121°25'19.20" T | Kabupaten Luwu Timur, Provinsi Sulawesi Selatan |



### **33. SULAWESI TENGAH**

---



| Nama Rupabumi                | Nama Lain              | Unsur Rupabumi | Koordinat                         | Keterangan Wilayah                                    |
|------------------------------|------------------------|----------------|-----------------------------------|---|
| Abaling Kecil Selatan, Pulau |                        | Pulau          | 00°58'33.67" U<br>120°43'05.28" T | Kabupaten Toli Toli, Provinsi Sulawesi Tengah         |
| Abaling Kecil Utara, Pulau   |                        | Pulau          | 00°58'36.18" U<br>120°43'04.84" T | Kabupaten Toli Toli, Provinsi Sulawesi Tengah         |
| Abaling, Pulau               |                        | Pulau          | 00°58'39.29" U<br>120°43'02.32" T | Kabupaten Toli Toli, Provinsi Sulawesi Tengah         |
| Air, Pulau                   |                        | Pulau          | 00°30'32.41" S<br>121°43'55.31" T | Kabupaten Tojo Una Una, Provinsi Sulawesi Tengah      |
| Akadululul, Pulau            |                        | Pulau          | 01°18'47.86" S<br>123°11'34.79" T | Kabupaten Banggai Kepulauan, Provinsi Sulawesi Tengah |
| Ala, Pulau                   |                        | Pulau          | 00°18'16.45" U<br>120°58'21.81" T | Kabupaten Parigi Moutong, Provinsi Sulawesi Tengah    |
| Alifu, Togong                |                        | Pulau          | 01°36'41.71" S<br>123°15'31.92" T | Kabupaten Banggai Kepulauan, Provinsi Sulawesi Tengah |
| Allo Kecil, Pulau            |                        | Pulau          | 01°55'56.80" S<br>121°19'56.84" T | Kabupaten Morowali Utara, Provinsi Sulawesi Tengah    |
| Allo, Pulau                  |                        | Pulau          | 00°25'29.44" S<br>122°04'03.61" T | Kabupaten Tojo Una Una, Provinsi Sulawesi Tengah      |
| Allo, Pulau                  |                        | Pulau          | 01°55'59.99" S<br>121°19'53.00" T | Kabupaten Morowali Utara, Provinsi Sulawesi Tengah    |
| Alo, Pulau                   |                        | Pulau          | 00°20'08.00" S<br>121°54'27.00" T | Kabupaten Tojo Una Una, Provinsi Sulawesi Tengah      |
| Ambau, Pulau                 |                        | Pulau          | 03°07'53.10" S<br>122°36'55.29" T | Kabupaten Morowali, Provinsi Sulawesi Tengah          |
| Amoamo, Pulau                |                        | Pulau          | 01°20'29.88" S<br>123°12'52.43" T | Kabupaten Banggai Kepulauan, Provinsi Sulawesi Tengah |
| Ampas Lua, Pulau             | Pulau Ampas Dua        | Pulau          | 01°24'47.38" S<br>123°17'57.30" T | Kabupaten Banggai Kepulauan, Provinsi Sulawesi Tengah |
| Ampas Meng, Pulau            | Pulau Ampas Satu       | Pulau          | 01°24'45.26" S<br>123°18'00.90" T | Kabupaten Banggai Kepulauan, Provinsi Sulawesi Tengah |
| Ampas Sangkap, Pulau         | Pulau Ampas Tiga       | Pulau          | 01°24'58.45" S<br>123°17'58.66" T | Kabupaten Banggai Kepulauan, Provinsi Sulawesi Tengah |
| Ampas Timur Laut, Pulau      |                        | Pulau          | 01°24'53.79" S<br>123°17'48.02" T | Kabupaten Banggai Kepulauan, Provinsi Sulawesi Tengah |
| Ampas Tolu, Pulau            | Pulau Ampas Timur Laut | Pulau          | 01°24'54.80" S<br>123°17'43.41" T | Kabupaten Banggai Kepulauan, Provinsi Sulawesi Tengah |
| Ampas, Pulau                 |                        | Pulau          | 01°25'09.99" S<br>123°17'19.00" T | Kabupaten Banggai Kepulauan, Provinsi Sulawesi Tengah |
| Anabatongo, Pulau            |                        | Pulau          | 00°21'19.68" S<br>121°50'39.99" T | Kabupaten Tojo Una Una, Provinsi Sulawesi Tengah      |
| Anak Rajagunung, Pulau       |                        | Pulau          | 03°03'16.70" S<br>122°30'04.91" T | Kabupaten Morowali, Provinsi Sulawesi Tengah          |
| Anduhian, Pulau              |                        | Pulau          | 00°53'09.94" S<br>123°04'29.86" T | Kabupaten Banggai, Provinsi Sulawesi Tengah           |
| Anempodi Besar, Pulau        |                        | Pulau          | 00°21'02.00" S<br>121°50'01.00" T | Kabupaten Tojo Una Una, Provinsi Sulawesi Tengah      |
| Anempodi Kecil, Pulau        |                        | Pulau          | 00°20'56.76" S<br>121°50'15.36" T | Kabupaten Tojo Una Una, Provinsi Sulawesi Tengah      |
| Angguk Pauno, Pulau          |                        | Pulau          | 01°59'39.77" S<br>123°29'18.53" T | Kabupaten Banggai Laut, Provinsi Sulawesi Tengah      |
| Angguk, Pulau                |                        | Pulau          | 02°03'41.00" S<br>123°35'37.00" T | Kabupaten Banggai Laut, Provinsi Sulawesi Tengah      |
| Angkayo, Pulau               |                        | Pulau          | 00°16'55.99" S<br>122°00'47.99" T | Kabupaten Tojo Una Una, Provinsi Sulawesi Tengah      |
| Angke, Pulau                 |                        | Pulau          | 00°12'47.03" S<br>122°11'28.94" T | Kabupaten Tojo Una Una, Provinsi Sulawesi Tengah      |

| Nama Rupabumi          | Nama Lain | Unsur Rupabumi | Koordinat                         | Keterangan Wilayah                                       |
|------------------------|-----------|----------------|-----------------------------------|--|
| Angkele, Pulau         |           | Pulau          | 00°26'01.58" S<br>121°47'49.91" T | Kabupaten Tojo Una Una,<br>Provinsi Sulawesi Tengah      |
| Anis, Pulau            |           | Pulau          | 00°20'53.99" S<br>121°52'35.00" T | Kabupaten Tojo Una Una,<br>Provinsi Sulawesi Tengah      |
| Anoglipu, Pulau        |           | Pulau          | 01°18'36.29" U<br>121°26'21.84" T | Kabupaten Buol, Provinsi<br>Sulawesi Tengah              |
| Anse, Pulau            |           | Pulau          | 00°30'22.27" S<br>121°44'04.83" T | Kabupaten Tojo Una Una,<br>Provinsi Sulawesi Tengah      |
| Antan, Pulau           |           | Pulau          | 00°29'59.79" S<br>121°44'22.78" T | Kabupaten Tojo Una Una,<br>Provinsi Sulawesi Tengah      |
| Antara Kecil, Pulau    |           | Pulau          | 00°20'24.23" S<br>121°52'59.77" T | Kabupaten Tojo Una Una,<br>Provinsi Sulawesi Tengah      |
| Antara, Pulau          |           | Pulau          | 00°20'26.09" S<br>121°53'01.50" T | Kabupaten Tojo Una Una,<br>Provinsi Sulawesi Tengah      |
| Antulah, Togong        |           | Pulau          | 01°53'44.99" S<br>123°41'26.00" T | Kabupaten Banggai Laut,<br>Provinsi Sulawesi Tengah      |
| Apal Dua, Pulau        |           | Pulau          | 01°29'54.91" S<br>123°14'57.52" T | Kabupaten Banggai Kepulauan,<br>Provinsi Sulawesi Tengah |
| Apal Empat, Pulau      |           | Pulau          | 01°30'07.65" S<br>123°15'07.60" T | Kabupaten Banggai Kepulauan,<br>Provinsi Sulawesi Tengah |
| Apal Satu, Pulau       |           | Pulau          | 01°29'53.00" S<br>123°14'58.99" T | Kabupaten Banggai Kepulauan,<br>Provinsi Sulawesi Tengah |
| Apal Tiga, Pulau       |           | Pulau          | 01°29'54.54" S<br>123°15'03.98" T | Kabupaten Banggai Kepulauan,<br>Provinsi Sulawesi Tengah |
| Apitan, Pulau          |           | Pulau          | 00°49'02.14" S<br>123°27'03.56" T | Kabupaten Banggai, Provinsi<br>Sulawesi Tengah           |
| Ataplulu, Pulau        |           | Pulau          | 01°22'33.62" S<br>123°09'24.00" T | Kabupaten Banggai Kepulauan,<br>Provinsi Sulawesi Tengah |
| Awoawo, Pulau          |           | Pulau          | 00°45'24.99" U<br>120°34'30.00" T | Kabupaten Toli Toli, Provinsi<br>Sulawesi Tengah         |
| Babagang, Pulau        |           | Pulau          | 03°17'16.40" S<br>122°25'38.23" T | Kabupaten Morowali, Provinsi<br>Sulawesi Tengah          |
| Babandualan, Pulau     |           | Pulau          | 02°04'43.73" S<br>123°52'20.98" T | Kabupaten Banggai Laut,<br>Provinsi Sulawesi Tengah      |
| Babanggai Bulus, Pulau |           | Pulau          | 01°22'21.07" S<br>123°04'15.87" T | Kabupaten Banggai Kepulauan,<br>Provinsi Sulawesi Tengah |
| Babanggai Lalom, Pulau |           | Pulau          | 01°20'57.93" S<br>123°05'31.80" T | Kabupaten Banggai Kepulauan,<br>Provinsi Sulawesi Tengah |
| Babanggai Luwa, Pulau  |           | Pulau          | 01°19'20.02" S<br>123°06'34.07" T | Kabupaten Banggai Kepulauan,<br>Provinsi Sulawesi Tengah |
| Babanggai Meng, Pulau  |           | Pulau          | 01°19'11.68" S<br>123°06'37.22" T | Kabupaten Banggai Kepulauan,<br>Provinsi Sulawesi Tengah |
| Babanggai Tolu, Pulau  |           | Pulau          | 01°20'04.94" S<br>123°06'08.99" T | Kabupaten Banggai Kepulauan,<br>Provinsi Sulawesi Tengah |
| Babanggai, Pulau       |           | Pulau          | 01°20'00.49" S<br>123°06'08.87" T | Kabupaten Banggai Kepulauan,<br>Provinsi Sulawesi Tengah |
| Babangkau, Pulau       |           | Pulau          | 00°01'21.78" S<br>119°47'02.99" T | Kabupaten Donggala, Provinsi<br>Sulawesi Tengah          |
| Babasal, Togong        |           | Pulau          | 01°35'55.92" S<br>123°13'42.94" T | Kabupaten Banggai Kepulauan,<br>Provinsi Sulawesi Tengah |
| Badiik, Pulau          |           | Pulau          | 01°54'29.99" S<br>121°22'12.00" T | Kabupaten Morowali Utara,<br>Provinsi Sulawesi Tengah    |
| Bado, Pulau            |           | Pulau          | 00°27'56.74" S<br>121°43'23.22" T | Kabupaten Tojo Una Una,<br>Provinsi Sulawesi Tengah      |
| Bae Toko, Pulau        |           | Pulau          | 01°50'56.00" S<br>121°23'19.00" T | Kabupaten Morowali Utara,<br>Provinsi Sulawesi Tengah    |



| Nama Rupabumi                 | Nama Lain | Unsur Rupabumi | Koordinat                         | Keterangan Wilayah                                       |
|-------------------------------|-----------|----------------|-----------------------------------|--|
| Baeda, Pulau                  |           | Pulau          | 00°33'58.88" S<br>121°39'19.02" T | Kabupaten Tojo Una Una,<br>Provinsi Sulawesi Tengah      |
| Bagang, Pulau                 |           | Pulau          | 00°25'50.99" S<br>122°06'54.00" T | Kabupaten Tojo Una Una,<br>Provinsi Sulawesi Tengah      |
| Bagat Binuni, Pulau           |           | Pulau          | 00°51'03.42" S<br>122°08'47.10" T | Kabupaten Banggai, Provinsi<br>Sulawesi Tengah           |
| Bagitna Togong, Pulau         |           | Pulau          | 01°35'21.07" S<br>123°14'35.81" T | Kabupaten Banggai Kepulauan,<br>Provinsi Sulawesi Tengah |
| Bahobulusa Besar, Pulau       | Piri      | Pulau          | 01°57'29.00" S<br>121°25'58.00" T | Kabupaten Morowali Utara,<br>Provinsi Sulawesi Tengah    |
| Bahobulusa Kecil, Pulau       |           | Pulau          | 01°57'37.53" S<br>121°25'46.49" T | Kabupaten Morowali Utara,<br>Provinsi Sulawesi Tengah    |
| Bahomoiri, Pulau              |           | Pulau          | 03°16'18.99" S<br>122°25'59.99" T | Kabupaten Morowali, Provinsi<br>Sulawesi Tengah          |
| Bajo, Pulau                   |           | Pulau          | 00°28'16.41" S<br>121°41'01.70" T | Kabupaten Tojo Una Una,<br>Provinsi Sulawesi Tengah      |
| Bajo, Pulau                   |           | Pulau          | 01°48'50.10" S<br>121°21'52.70" T | Kabupaten Morowali Utara,<br>Provinsi Sulawesi Tengah    |
| Bajonatiasan, Pulau           |           | Pulau          | 02°13'43.20" S<br>123°08'43.82" T | Kabupaten Banggai Laut,<br>Provinsi Sulawesi Tengah      |
| Bakakang Besar, Pulau         |           | Pulau          | 01°34'45.00" S<br>123°27'18.00" T | Kabupaten Banggai Laut,<br>Provinsi Sulawesi Tengah      |
| Bakakang Kecil Selatan, Pulau |           | Pulau          | 01°34'50.99" S<br>123°27'06.99" T | Kabupaten Banggai Laut,<br>Provinsi Sulawesi Tengah      |
| Bakakang Kecil Timur, Pulau   |           | Pulau          | 01°34'53.87" S<br>123°27'17.75" T | Kabupaten Banggai Laut,<br>Provinsi Sulawesi Tengah      |
| Bakakang Kecil, Pulau         |           | Pulau          | 01°34'26.00" S<br>123°27'29.99" T | Kabupaten Banggai Laut,<br>Provinsi Sulawesi Tengah      |
| Bakalan Pauno, Pulau          |           | Pulau          | 01°09'36.00" S<br>123°17'26.00" T | Kabupaten Banggai Kepulauan,<br>Provinsi Sulawesi Tengah |
| Bakalan, Pulau                |           | Pulau          | 01°13'54.00" S<br>123°18'02.00" T | Kabupaten Banggai Kepulauan,<br>Provinsi Sulawesi Tengah |
| Bakum, Pulau                  |           | Pulau          | 01°54'28.15" S<br>123°38'14.87" T | Kabupaten Banggai Laut,<br>Provinsi Sulawesi Tengah      |
| Bakung Pauno, Pulau           |           | Pulau          | 01°57'01.10" S<br>123°38'06.81" T | Kabupaten Banggai Laut,<br>Provinsi Sulawesi Tengah      |
| Bakung, Pulau                 |           | Pulau          | 01°19'27.69" S<br>123°13'01.75" T | Kabupaten Banggai Kepulauan,<br>Provinsi Sulawesi Tengah |
| Balai, Pulau                  |           | Pulau          | 01°52'39.60" S<br>123°06'24.35" T | Kabupaten Banggai Laut,<br>Provinsi Sulawesi Tengah      |
| Balanak Dua, Pulau            |           | Pulau          | 00°28'29.63" S<br>121°41'24.28" T | Kabupaten Tojo Una Una,<br>Provinsi Sulawesi Tengah      |
| Balanak Satu, Pulau           |           | Pulau          | 00°28'30.51" S<br>121°41'21.38" T | Kabupaten Tojo Una Una,<br>Provinsi Sulawesi Tengah      |
| Balasika Selatan, Pulau       |           | Pulau          | 01°54'20.99" S<br>121°26'40.99" T | Kabupaten Morowali Utara,<br>Provinsi Sulawesi Tengah    |
| Balasika Utara, Pulau         |           | Pulau          | 01°54'16.63" S<br>121°26'45.29" T | Kabupaten Morowali Utara,<br>Provinsi Sulawesi Tengah    |
| Balasika, Pulau               |           | Pulau          | 01°54'31.77" S<br>121°26'34.98" T | Kabupaten Morowali Utara,<br>Provinsi Sulawesi Tengah    |
| Balatik, Pulau                |           | Pulau          | 00°25'22.13" S<br>122°07'08.51" T | Kabupaten Tojo Una Una,<br>Provinsi Sulawesi Tengah      |
| Balayon Satu, Pulau           |           | Pulau          | 01°30'19.00" S<br>123°14'57.00" T | Kabupaten Banggai Kepulauan,<br>Provinsi Sulawesi Tengah |
| Balayon, Pulau                |           | Pulau          | 01°19'53.51" S<br>123°16'37.61" T | Kabupaten Banggai Kepulauan,<br>Provinsi Sulawesi Tengah |

| Nama Rupabumi           | Nama Lain     | Unsur Rupabumi | Koordinat                         | Keterangan Wilayah                                       |
|-------------------------|---------------|----------------|-----------------------------------|--|
| Balayon, Pulau          |               | Pulau          | 01°31'47.02" S<br>123°14'48.94" T | Kabupaten Banggai Kepulauan,<br>Provinsi Sulawesi Tengah |
| Balayon, Pulau          | Pulau Tembana | Pulau          | 01°19'25.59" S<br>123°16'40.80" T | Kabupaten Banggai Kepulauan,<br>Provinsi Sulawesi Tengah |
| Balean, Pulau           |               | Pulau          | 00°53'52.73" S<br>123°04'18.19" T | Kabupaten Banggai, Provinsi<br>Sulawesi Tengah           |
| Balebajo, Pulau         |               | Pulau          | 00°53'20.42" S<br>123°04'35.27" T | Kabupaten Banggai, Provinsi<br>Sulawesi Tengah           |
| Balebe Meng, Pulau      |               | Pulau          | 01°18'45.79" S<br>123°11'45.83" T | Kabupaten Banggai Kepulauan,<br>Provinsi Sulawesi Tengah |
| Balebe, Pulau           |               | Pulau          | 01°19'52.19" S<br>123°12'06.75" T | Kabupaten Banggai Kepulauan,<br>Provinsi Sulawesi Tengah |
| Baloba, Pulau           |               | Pulau          | 03°20'57.00" S<br>122°23'39.99" T | Kabupaten Morowali, Provinsi<br>Sulawesi Tengah          |
| Bambu Besar, Pulau      |               | Pulau          | 00°31'19.99" S<br>121°52'01.99" T | Kabupaten Tojo Una Una,<br>Provinsi Sulawesi Tengah      |
| Bambu Kecil, Pulau      |               | Pulau          | 00°30'52.25" S<br>121°52'10.92" T | Kabupaten Tojo Una Una,<br>Provinsi Sulawesi Tengah      |
| Ban, Pulau              |               | Pulau          | 00°31'36.00" S<br>122°48'42.99" T | Kabupaten Banggai, Provinsi<br>Sulawesi Tengah           |
| Bandang Besar, Pulau    |               | Pulau          | 01°41'26.00" S<br>123°27'05.00" T | Kabupaten Banggai Laut,<br>Provinsi Sulawesi Tengah      |
| Bandang Kecil, Pulau    |               | Pulau          | 01°41'01.00" S<br>123°27'20.00" T | Kabupaten Banggai Laut,<br>Provinsi Sulawesi Tengah      |
| Bandi, Pulau            |               | Pulau          | 00°30'17.93" S<br>121°44'06.67" T | Kabupaten Tojo Una Una,<br>Provinsi Sulawesi Tengah      |
| Banggai Dua, Pulau      |               | Pulau          | 01°42'19.00" S<br>123°31'00.00" T | Kabupaten Banggai Laut,<br>Provinsi Sulawesi Tengah      |
| Banggai Satu, Pulau     |               | Pulau          | 01°42'18.00" S<br>123°31'08.00" T | Kabupaten Banggai Laut,<br>Provinsi Sulawesi Tengah      |
| Banggai Tiga, Pulau     |               | Pulau          | 01°42'25.99" S<br>123°31'01.99" T | Kabupaten Banggai Laut,<br>Provinsi Sulawesi Tengah      |
| Banggai, Pulau          |               | Pulau          | 01°37'01.99" S<br>123°32'53.00" T | Kabupaten Banggai Laut,<br>Provinsi Sulawesi Tengah      |
| Bangkau, Pulau          |               | Pulau          | 03°15'22.29" S<br>122°22'41.62" T | Kabupaten Morowali, Provinsi<br>Sulawesi Tengah          |
| Bangkau, Pulau          |               | Pulau          | 00°25'59.49" S<br>122°06'34.27" T | Kabupaten Tojo Una Una,<br>Provinsi Sulawesi Tengah      |
| Bangkau, Pulau          |               | Pulau          | 00°28'15.58" S<br>121°41'45.91" T | Kabupaten Tojo Una Una,<br>Provinsi Sulawesi Tengah      |
| Bangkau, Pulau          |               | Pulau          | 00°24'29.00" S<br>121°50'02.00" T | Kabupaten Tojo Una Una,<br>Provinsi Sulawesi Tengah      |
| Bangkawang Besar, Pulau |               | Pulau          | 00°28'30.10" S<br>121°41'37.49" T | Kabupaten Tojo Una Una,<br>Provinsi Sulawesi Tengah      |
| Bangkawang Kecil, Pulau |               | Pulau          | 00°28'28.83" S<br>121°41'37.00" T | Kabupaten Tojo Una Una,<br>Provinsi Sulawesi Tengah      |
| Bangkilungan, Pulau     |               | Pulau          | 00°34'33.36" U<br>119°47'29.64" T | Kabupaten Donggala, Provinsi<br>Sulawesi Tengah          |
| Bangko Kecil, Pulau     |               | Pulau          | 00°59'09.03" U<br>120°43'39.11" T | Kabupaten Toli Toli, Provinsi<br>Sulawesi Tengah         |
| Bangko, Pulau           |               | Pulau          | 00°59'11.00" U<br>120°43'36.99" T | Kabupaten Toli Toli, Provinsi<br>Sulawesi Tengah         |
| Bangko, Pulau           |               | Pulau          | 00°45'30.80" U<br>120°35'06.40" T | Kabupaten Toli Toli, Provinsi<br>Sulawesi Tengah         |
| Bangkurung, Pulau       |               | Pulau          | 01°49'37.99" S<br>123°05'56.00" T | Kabupaten Banggai Laut,<br>Provinsi Sulawesi Tengah      |

| Nama Rupabumi                | Nama Lain | Unsur Rupabumi | Koordinat                         | Keterangan Wilayah                                       |
|------------------------------|-----------|----------------|-----------------------------------|--|
| Bango, Pulau                 |           | Pulau          | 00°15'32.00" S<br>122°14'42.00" T | Kabupaten Tojo Una Una,<br>Provinsi Sulawesi Tengah      |
| Bango, Pulau                 |           | Pulau          | 00°29'16.00" S<br>122°30'51.00" T | Kabupaten Banggai, Provinsi<br>Sulawesi Tengah           |
| Bano, Pulau                  |           | Pulau          | 00°28'11.51" S<br>121°41'16.29" T | Kabupaten Tojo Una Una,<br>Provinsi Sulawesi Tengah      |
| Bantayan, Pulau              |           | Pulau          | 00°59'34.00" U<br>120°41'57.94" T | Kabupaten Toli Toli, Provinsi<br>Sulawesi Tengah         |
| Bantut, Togong               |           | Pulau          | 01°35'57.73" S<br>123°13'44.81" T | Kabupaten Banggai Kepulauan,<br>Provinsi Sulawesi Tengah |
| Bapa, Pulau                  |           | Pulau          | 03°01'14.00" S<br>122°19'37.99" T | Kabupaten Morowali, Provinsi<br>Sulawesi Tengah          |
| Barabatu, Pulau              |           | Pulau          | 01°15'44.26" U<br>121°20'19.84" T | Kabupaten Buol, Provinsi<br>Sulawesi Tengah              |
| Barani, Pulau                |           | Pulau          | 01°54'46.06" S<br>121°26'33.13" T | Kabupaten Morowali Utara,<br>Provinsi Sulawesi Tengah    |
| Baruba, Pulau                |           | Pulau          | 00°12'54.17" S<br>122°12'42.23" T | Kabupaten Tojo Una Una,<br>Provinsi Sulawesi Tengah      |
| Barubba, Pulau               |           | Pulau          | 03°15'39.88" S<br>122°22'53.60" T | Kabupaten Morowali, Provinsi<br>Sulawesi Tengah          |
| Barussu, Pulau               |           | Pulau          | 00°25'57.00" S<br>122°06'34.99" T | Kabupaten Tojo Una Una,<br>Provinsi Sulawesi Tengah      |
| Basar, Togong                |           | Pulau          | 01°27'20.72" S<br>123°33'13.37" T | Kabupaten Banggai Laut,<br>Provinsi Sulawesi Tengah      |
| Basumpelan, Pulau            |           | Pulau          | 00°53'21.99" S<br>123°08'24.00" T | Kabupaten Banggai, Provinsi<br>Sulawesi Tengah           |
| Batakundamo, Pulau           |           | Pulau          | 00°37'39.45" S<br>122°56'45.45" T | Kabupaten Banggai, Provinsi<br>Sulawesi Tengah           |
| Bateteian, Pulau             |           | Pulau          | 01°38'05.89" S<br>123°28'59.06" T | Kabupaten Banggai Laut,<br>Provinsi Sulawesi Tengah      |
| Batongbatong, Pulau          |           | Pulau          | 01°35'08.49" S<br>123°28'48.37" T | Kabupaten Banggai Laut,<br>Provinsi Sulawesi Tengah      |
| Batongo, Pulau               |           | Pulau          | 00°21'52.94" S<br>121°51'17.56" T | Kabupaten Tojo Una Una,<br>Provinsi Sulawesi Tengah      |
| Batu Cangkiri, Pulau         |           | Pulau          | 00°31'54.43" U<br>119°51'41.13" T | Kabupaten Donggala, Provinsi<br>Sulawesi Tengah          |
| Batu Gurita, Pulau           |           | Pulau          | 01°40'14.04" S<br>123°28'51.93" T | Kabupaten Banggai Laut,<br>Provinsi Sulawesi Tengah      |
| Batu Kokungan Selatan, Pulau |           | Pulau          | 01°40'10.47" S<br>123°28'49.15" T | Kabupaten Banggai Laut,<br>Provinsi Sulawesi Tengah      |
| Batu Kokungan Tengah, Pulau  |           | Pulau          | 01°40'10.42" S<br>123°28'48.61" T | Kabupaten Banggai Laut,<br>Provinsi Sulawesi Tengah      |
| Batu Kolong, Pulau           |           | Pulau          | 01°29'38.42" S<br>122°49'24.54" T | Kabupaten Banggai Kepulauan,<br>Provinsi Sulawesi Tengah |
| Batu Lambut, Pulau           |           | Pulau          | 02°13'47.23" S<br>123°08'30.78" T | Kabupaten Banggai Laut,<br>Provinsi Sulawesi Tengah      |
| Batu Landonan, Pulau         |           | Pulau          | 01°29'33.60" S<br>122°49'24.20" T | Kabupaten Banggai Kepulauan,<br>Provinsi Sulawesi Tengah |
| Batu Leong, Pulau            |           | Pulau          | 01°29'34.19" S<br>122°49'23.90" T | Kabupaten Banggai Kepulauan,<br>Provinsi Sulawesi Tengah |
| Batu Moute, Pulau            |           | Pulau          | 02°13'23.52" S<br>123°08'53.46" T | Kabupaten Banggai Laut,<br>Provinsi Sulawesi Tengah      |
| Batu Peti, Pulau             |           | Pulau          | 01°30'22.10" S<br>123°31'31.90" T | Kabupaten Banggai Laut,<br>Provinsi Sulawesi Tengah      |
| Batu Talabut, Pulau          |           | Pulau          | 01°33'15.69" S<br>122°56'26.12" T | Kabupaten Banggai Kepulauan,<br>Provinsi Sulawesi Tengah |

| Nama Rupabumi             | Nama Lain | Unsur Rupabumi | Koordinat                         | Keterangan Wilayah                                    |
|---------------------------|-----------|----------------|-----------------------------------|---|
| Batu, Pulau               |           | Pulau          | 00°05'15.00" U<br>119°37'09.00" T | Kabupaten Donggala, Provinsi Sulawesi Tengah          |
| Batu, Pulau               |           | Pulau          | 01°56'12.00" S<br>121°30'56.00" T | Kabupaten Morowali Utara, Provinsi Sulawesi Tengah    |
| Batu, Togong              |           | Pulau          | 01°42'14.73" S<br>123°36'37.11" T | Kabupaten Banggai Laut, Provinsi Sulawesi Tengah      |
| Batuampas, Togong         |           | Pulau          | 01°57'22.75" S<br>123°39'07.21" T | Kabupaten Banggai Laut, Provinsi Sulawesi Tengah      |
| Batuanyur, Pulau          |           | Pulau          | 01°48'38.00" S<br>124°01'31.00" T | Kabupaten Banggai Laut, Provinsi Sulawesi Tengah      |
| Batubalobos, Pulau        |           | Pulau          | 01°18'56.00" S<br>123°13'13.00" T | Kabupaten Banggai Kepulauan, Provinsi Sulawesi Tengah |
| Batubalu Kecil, Pulau     |           | Pulau          | 00°26'26.99" S<br>121°47'40.99" T | Kabupaten Tojo Una Una, Provinsi Sulawesi Tengah      |
| Batubalu, Pulau           |           | Pulau          | 00°26'15.00" S<br>121°47'38.00" T | Kabupaten Tojo Una Una, Provinsi Sulawesi Tengah      |
| Batubandang, Pulau        |           | Pulau          | 01°41'08.30" S<br>123°27'24.00" T | Kabupaten Banggai Laut, Provinsi Sulawesi Tengah      |
| Batubatu, Pulau           |           | Pulau          | 00°43'01.43" U<br>120°03'23.17" T | Kabupaten Donggala, Provinsi Sulawesi Tengah          |
| Batubindana Pauno, Pulau  |           | Pulau          | 01°15'11.17" S<br>123°25'16.34" T | Kabupaten Banggai Kepulauan, Provinsi Sulawesi Tengah |
| Batubindana, Pulau        |           | Pulau          | 01°14'55.81" S<br>123°25'14.48" T | Kabupaten Banggai Kepulauan, Provinsi Sulawesi Tengah |
| Batubole Selatan, Pulau   |           | Pulau          | 01°04'33.28" U<br>120°39'42.75" T | Kabupaten Toli Toli, Provinsi Sulawesi Tengah         |
| Batubole Utara, Pulau     |           | Pulau          | 01°04'34.51" U<br>120°39'43.52" T | Kabupaten Toli Toli, Provinsi Sulawesi Tengah         |
| Batubulung, Pulau         |           | Pulau          | 01°44'42.00" S<br>123°21'02.00" T | Kabupaten Banggai Laut, Provinsi Sulawesi Tengah      |
| Batudaka, Pulau           |           | Pulau          | 00°28'18.99" S<br>121°47'10.00" T | Kabupaten Tojo Una Una, Provinsi Sulawesi Tengah      |
| Batudua, Pulau            |           | Pulau          | 00°33'46.31" S<br>121°41'21.80" T | Kabupaten Tojo Una Una, Provinsi Sulawesi Tengah      |
| Batuempat, Pulau          |           | Pulau          | 00°33'39.09" S<br>121°42'03.90" T | Kabupaten Tojo Una Una, Provinsi Sulawesi Tengah      |
| Batuempat, Pulau          |           | Pulau          | 01°04'50.54" U<br>120°40'33.14" T | Kabupaten Toli Toli, Provinsi Sulawesi Tengah         |
| Batuilomoti Opat, Pulau   |           | Pulau          | 01°22'04.30" S<br>123°13'44.84" T | Kabupaten Banggai Kepulauan, Provinsi Sulawesi Tengah |
| Batuilomoti Totolu, Pulau |           | Pulau          | 01°22'10.94" S<br>123°13'45.48" T | Kabupaten Banggai Kepulauan, Provinsi Sulawesi Tengah |
| Batuilongoti, Pulau       |           | Pulau          | 01°19'12.19" S<br>123°13'20.32" T | Kabupaten Banggai Kepulauan, Provinsi Sulawesi Tengah |
| Batukabetan Barat, Pulau  |           | Pulau          | 01°02'45.94" U<br>120°37'22.78" T | Kabupaten Toli Toli, Provinsi Sulawesi Tengah         |
| Batukabetan Utara, Pulau  |           | Pulau          | 01°03'58.61" U<br>120°36'04.48" T | Kabupaten Toli Toli, Provinsi Sulawesi Tengah         |
| Batukalamata Utara, Pulau |           | Pulau          | 01°33'51.96" S<br>123°07'46.90" T | Kabupaten Banggai Kepulauan, Provinsi Sulawesi Tengah |
| Batukalamata, Pulau       |           | Pulau          | 01°33'54.00" S<br>123°07'39.00" T | Kabupaten Banggai Kepulauan, Provinsi Sulawesi Tengah |
| Batukapal Bilit, Pulau    |           | Pulau          | 01°31'36.50" S<br>123°14'51.58" T | Kabupaten Banggai Kepulauan, Provinsi Sulawesi Tengah |
| Batukapal, Pulau          |           | Pulau          | 01°32'17.91" S<br>123°14'48.38" T | Kabupaten Banggai Kepulauan, Provinsi Sulawesi Tengah |

| Nama Rupabumi                  | Nama Lain | Unsur Rupabumi | Koordinat                         | Keterangan Wilayah                                       |
|--------------------------------|-----------|----------------|-----------------------------------|--|
| Batukapal, Pulau               |           | Pulau          | 01°42'41.87" S<br>123°23'14.82" T | Kabupaten Banggai Laut,<br>Provinsi Sulawesi Tengah      |
| Batukapal, Pulau               |           | Pulau          | 01°16'54.03" S<br>123°33'35.40" T | Kabupaten Banggai Kepulauan,<br>Provinsi Sulawesi Tengah |
| Batukapal, Pulau               |           | Pulau          | 00°59'07.78" U<br>120°19'20.75" T | Kabupaten Toli Toli, Provinsi<br>Sulawesi Tengah         |
| Batukembar Besar, Pulau        |           | Pulau          | 01°56'26.03" S<br>121°28'58.51" T | Kabupaten Morowali Utara,<br>Provinsi Sulawesi Tengah    |
| Batukembar Kecil, Pulau        |           | Pulau          | 01°56'26.30" S<br>121°28'59.06" T | Kabupaten Morowali Utara,<br>Provinsi Sulawesi Tengah    |
| Batukere, Pulau                |           | Pulau          | 00°28'22.01" S<br>121°41'44.52" T | Kabupaten Tojo Una Una,<br>Provinsi Sulawesi Tengah      |
| Batukeredua, Pulau             |           | Pulau          | 00°28'19.99" S<br>121°41'34.00" T | Kabupaten Tojo Una Una,<br>Provinsi Sulawesi Tengah      |
| Batukokoa, Pulau               |           | Pulau          | 01°48'02.66" S<br>123°08'42.45" T | Kabupaten Banggai Laut,<br>Provinsi Sulawesi Tengah      |
| Batukokoa, Pulau               |           | Pulau          | 01°31'15.63" S<br>123°14'57.80" T | Kabupaten Banggai Kepulauan,<br>Provinsi Sulawesi Tengah |
| Batulayar, Pulau               |           | Pulau          | 01°03'31.87" U<br>122°08'42.87" T | Kabupaten Buol, Provinsi<br>Sulawesi Tengah              |
| Batuludu, Pulau                |           | Pulau          | 01°57'14.50" S<br>123°42'59.50" T | Kabupaten Banggai Laut,<br>Provinsi Sulawesi Tengah      |
| Batulumayagu, Pulau            |           | Pulau          | 01°04'17.98" U<br>122°05'23.33" T | Kabupaten Buol, Provinsi<br>Sulawesi Tengah              |
| Batulumoto, Pulau              |           | Pulau          | 00°22'34.94" S<br>121°47'18.13" T | Kabupaten Tojo Una Una,<br>Provinsi Sulawesi Tengah      |
| Batulumun, Pulau               |           | Pulau          | 00°13'20.45" S<br>122°12'29.61" T | Kabupaten Tojo Una Una,<br>Provinsi Sulawesi Tengah      |
| Batumaling, Pulau              |           | Pulau          | 01°37'18.00" S<br>123°13'50.00" T | Kabupaten Banggai Kepulauan,<br>Provinsi Sulawesi Tengah |
| Batumamandeng, Pulau           |           | Pulau          | 01°53'38.29" S<br>123°05'56.19" T | Kabupaten Banggai Laut,<br>Provinsi Sulawesi Tengah      |
| Batумandi Lamakan Besar, Pulau |           | Pulau          | 01°15'22.08" U<br>121°18'54.64" T | Kabupaten Buol, Provinsi<br>Sulawesi Tengah              |
| Batумandi Lamakan Kecil, Pulau |           | Pulau          | 01°15'22.96" U<br>121°18'54.27" T | Kabupaten Buol, Provinsi<br>Sulawesi Tengah              |
| Batумandi Paniki, Pulau        |           | Pulau          | 01°03'29.12" U<br>121°58'30.58" T | Kabupaten Buol, Provinsi<br>Sulawesi Tengah              |
| Batумandi, Pulau               |           | Pulau          | 02°00'38.98" S<br>123°48'23.46" T | Kabupaten Banggai Laut,<br>Provinsi Sulawesi Tengah      |
| Batумandi, Pulau               |           | Pulau          | 01°54'13.61" S<br>121°23'30.89" T | Kabupaten Morowali Utara,<br>Provinsi Sulawesi Tengah    |
| Batумandi, Pulau               |           | Pulau          | 01°04'22.60" U<br>121°58'20.88" T | Kabupaten Buol, Provinsi<br>Sulawesi Tengah              |
| Batumanuk, Pulau               |           | Pulau          | 02°55'26.50" S<br>122°19'18.99" T | Kabupaten Morowali, Provinsi<br>Sulawesi Tengah          |
| Batumasou Besar, Pulau         |           | Pulau          | 00°21'15.28" S<br>121°51'02.89" T | Kabupaten Tojo Una Una,<br>Provinsi Sulawesi Tengah      |
| Batumasou Kecil, Pulau         |           | Pulau          | 00°21'19.89" S<br>121°51'06.19" T | Kabupaten Tojo Una Una,<br>Provinsi Sulawesi Tengah      |
| Batumerah, Pulau               |           | Pulau          | 00°59'08.73" U<br>120°43'49.97" T | Kabupaten Toli Toli, Provinsi<br>Sulawesi Tengah         |
| Batумomutung, Pulau            |           | Pulau          | 01°16'48.00" S<br>123°11'55.00" T | Kabupaten Banggai Kepulauan,<br>Provinsi Sulawesi Tengah |
| Batумotolutus, Pulau           |           | Pulau          | 01°18'52.20" S<br>123°12'47.04" T | Kabupaten Banggai Kepulauan,<br>Provinsi Sulawesi Tengah |

| Nama Rupabumi            | Nama Lain | Unsur Rupabumi | Koordinat                         | Keterangan Wilayah                                       |
|--------------------------|-----------|----------------|-----------------------------------|--|
| Batumoute, Pulau         |           | Pulau          | 01°52'30.00" S<br>123°41'30.99" T | Kabupaten Banggai Laut,<br>Provinsi Sulawesi Tengah      |
| Batuogotua, Pulau        |           | Pulau          | 00°58'06.48" U<br>120°14'36.87" T | Kabupaten Toli Toli, Provinsi<br>Sulawesi Tengah         |
| Batuonitu, Pulau         |           | Pulau          | 01°44'19.50" S<br>123°20'09.30" T | Kabupaten Banggai Laut,<br>Provinsi Sulawesi Tengah      |
| Batupanaapi, Pulau       |           | Pulau          | 01°44'22.04" S<br>123°21'19.10" T | Kabupaten Banggai Laut,<br>Provinsi Sulawesi Tengah      |
| Batupanapi, Pulau        |           | Pulau          | 01°19'25.62" S<br>123°12'29.02" T | Kabupaten Banggai Kepulauan,<br>Provinsi Sulawesi Tengah |
| Batupandak, Pulau        |           | Pulau          | 01°19'19.99" S<br>123°11'39.99" T | Kabupaten Banggai Kepulauan,<br>Provinsi Sulawesi Tengah |
| Batupasui bebe, Pulau    |           | Pulau          | 02°03'20.35" S<br>123°53'19.02" T | Kabupaten Banggai Laut,<br>Provinsi Sulawesi Tengah      |
| Batupayung, Pulau        |           | Pulau          | 01°54'15.29" S<br>121°23'31.29" T | Kabupaten Morowali Utara,<br>Provinsi Sulawesi Tengah    |
| Batupiing, Pulau         |           | Pulau          | 01°19'56.55" S<br>123°12'29.84" T | Kabupaten Banggai Kepulauan,<br>Provinsi Sulawesi Tengah |
| Batuping, Pulau          |           | Pulau          | 01°18'49.30" S<br>123°13'16.81" T | Kabupaten Banggai Kepulauan,<br>Provinsi Sulawesi Tengah |
| Batuputih, Pulau         |           | Pulau          | 02°13'16.56" S<br>123°08'54.36" T | Kabupaten Banggai Laut,<br>Provinsi Sulawesi Tengah      |
| Batuputih, Togong        |           | Pulau          | 01°30'35.05" S<br>123°14'58.80" T | Kabupaten Banggai Kepulauan,<br>Provinsi Sulawesi Tengah |
| Batusampu'U, Pulau       |           | Pulau          | 00°21'40.45" S<br>121°50'28.35" T | Kabupaten Tojo Una Una,<br>Provinsi Sulawesi Tengah      |
| Batusatu, Pulau          |           | Pulau          | 00°33'43.91" S<br>121°41'09.06" T | Kabupaten Tojo Una Una,<br>Provinsi Sulawesi Tengah      |
| Batusigandan, Pulau      |           | Pulau          | 01°03'42.06" U<br>120°36'19.12" T | Kabupaten Toli Toli, Provinsi<br>Sulawesi Tengah         |
| Batusimatang, Pulau      |           | Pulau          | 01°01'51.57" U<br>120°21'57.40" T | Kabupaten Toli Toli, Provinsi<br>Sulawesi Tengah         |
| Batusosoat, Pulau        |           | Pulau          | 01°43'35.54" S<br>123°34'32.73" T | Kabupaten Banggai Laut,<br>Provinsi Sulawesi Tengah      |
| Batususun, Pulau         |           | Pulau          | 01°03'01.64" U<br>120°36'51.63" T | Kabupaten Toli Toli, Provinsi<br>Sulawesi Tengah         |
| Batutanjung, Pulau       |           | Pulau          | 01°57'01.10" S<br>121°21'03.61" T | Kabupaten Morowali Utara,<br>Provinsi Sulawesi Tengah    |
| Batutanjungpamali, Pulau |           | Pulau          | 01°16'46.46" S<br>123°33'25.44" T | Kabupaten Banggai Kepulauan,<br>Provinsi Sulawesi Tengah |
| Batutombal, Pulau        |           | Pulau          | 00°25'32.63" S<br>121°58'16.83" T | Kabupaten Tojo Una Una,<br>Provinsi Sulawesi Tengah      |
| Batutotosan Barat, Pulau |           | Pulau          | 01°52'30.40" S<br>123°06'43.49" T | Kabupaten Banggai Laut,<br>Provinsi Sulawesi Tengah      |
| Batutotosan Timur, Pulau |           | Pulau          | 01°52'30.90" S<br>123°06'48.89" T | Kabupaten Banggai Laut,<br>Provinsi Sulawesi Tengah      |
| Baya Laut, Pulau         |           | Pulau          | 03°08'04.47" S<br>122°25'53.60" T | Kabupaten Morowali, Provinsi<br>Sulawesi Tengah          |
| Baya, Pulau              |           | Pulau          | 03°08'21.59" S<br>122°26'23.31" T | Kabupaten Morowali, Provinsi<br>Sulawesi Tengah          |
| Bei, Pulau               |           | Pulau          | 00°30'24.38" S<br>121°45'24.14" T | Kabupaten Tojo Una Una,<br>Provinsi Sulawesi Tengah      |
| Belle, Pulau             |           | Pulau          | 03°08'16.00" S<br>122°37'09.99" T | Kabupaten Morowali, Provinsi<br>Sulawesi Tengah          |
| Bembe Saluan, Pulau      |           | Pulau          | 00°24'25.99" S<br>122°05'55.00" T | Kabupaten Tojo Una Una,<br>Provinsi Sulawesi Tengah      |

| Nama Rupabumi         | Nama Lain | Unsur Rupabumi | Koordinat                         | Keterangan Wilayah                                       |
|-----------------------|-----------|----------------|-----------------------------------|--|
| Bembe, Pulau          |           | Pulau          | 00°25'36.59" S<br>122°06'51.91" T | Kabupaten Tojo Una Una,<br>Provinsi Sulawesi Tengah      |
| Bendera, Pulau        |           | Pulau          | 00°28'30.43" S<br>121°41'31.65" T | Kabupaten Tojo Una Una,<br>Provinsi Sulawesi Tengah      |
| Betabu, Pulau         |           | Pulau          | 01°56'51.15" S<br>123°42'28.37" T | Kabupaten Banggai Laut,<br>Provinsi Sulawesi Tengah      |
| Bida, Pulau           |           | Pulau          | 00°26'10.97" S<br>122°04'39.79" T | Kabupaten Tojo Una Una,<br>Provinsi Sulawesi Tengah      |
| Binangkulong, Pulau   |           | Pulau          | 00°18'34.90" S<br>121°59'40.54" T | Kabupaten Tojo Una Una,<br>Provinsi Sulawesi Tengah      |
| Bingkatan, Togong     |           | Pulau          | 01°36'57.85" S<br>123°11'23.57" T | Kabupaten Banggai Kepulauan,<br>Provinsi Sulawesi Tengah |
| Binongko, Pulau       |           | Pulau          | 00°48'06.95" S<br>121°39'15.84" T | Kabupaten Tojo Una Una,<br>Provinsi Sulawesi Tengah      |
| Binotik, Pulau        |           | Pulau          | 01°45'53.87" S<br>123°19'34.33" T | Kabupaten Banggai Laut,<br>Provinsi Sulawesi Tengah      |
| Biting, Pulau         |           | Pulau          | 00°05'37.12" U<br>119°36'58.60" T | Kabupaten Donggala, Provinsi<br>Sulawesi Tengah          |
| Bittinabolonan, Pulau |           | Pulau          | 02°05'20.00" S<br>123°55'09.00" T | Kabupaten Banggai Laut,<br>Provinsi Sulawesi Tengah      |
| Boba, Pulau           |           | Pulau          | 01°43'07.00" S<br>121°51'31.00" T | Kabupaten Morowali Utara,<br>Provinsi Sulawesi Tengah    |
| Boba, Pulau           |           | Pulau          | 00°34'33.39" S<br>122°36'49.20" T | Kabupaten Banggai, Provinsi<br>Sulawesi Tengah           |
| Bobagai, Pulau        |           | Pulau          | 03°06'43.28" S<br>122°35'00.50" T | Kabupaten Morowali, Provinsi<br>Sulawesi Tengah          |
| Bobaku Kecil, Pulau   |           | Pulau          | 00°24'46.00" S<br>121°47'40.99" T | Kabupaten Tojo Una Una,<br>Provinsi Sulawesi Tengah      |
| Bobeteng, Pulau       |           | Pulau          | 01°19'14.77" S<br>123°12'41.10" T | Kabupaten Banggai Kepulauan,<br>Provinsi Sulawesi Tengah |
| Bobeteng, Pulau       |           | Pulau          | 01°19'36.97" S<br>123°12'24.68" T | Kabupaten Banggai Kepulauan,<br>Provinsi Sulawesi Tengah |
| Bobo Babasal, Pulau   |           | Pulau          | 01°39'13.00" S<br>123°09'24.00" T | Kabupaten Banggai Kepulauan,<br>Provinsi Sulawesi Tengah |
| Bobo Pauno, Pulau     |           | Pulau          | 01°39'11.00" S<br>123°09'16.99" T | Kabupaten Banggai Kepulauan,<br>Provinsi Sulawesi Tengah |
| Bobu Dalam, Pulau     |           | Pulau          | 01°30'38.99" S<br>123°26'21.99" T | Kabupaten Banggai Kepulauan,<br>Provinsi Sulawesi Tengah |
| Bobu Luar, Pulau      |           | Pulau          | 01°31'23.99" S<br>123°26'22.99" T | Kabupaten Banggai Kepulauan,<br>Provinsi Sulawesi Tengah |
| Boe Kuroh, Pulau      |           | Pulau          | 03°18'48.49" S<br>122°23'49.92" T | Kabupaten Morowali, Provinsi<br>Sulawesi Tengah          |
| Boe, Pulau            |           | Pulau          | 00°33'51.99" S<br>122°34'48.00" T | Kabupaten Banggai, Provinsi<br>Sulawesi Tengah           |
| Boe, Pulau            |           | Pulau          | 03°18'18.00" S<br>122°23'28.00" T | Kabupaten Morowali, Provinsi<br>Sulawesi Tengah          |
| Boe, Pulau            |           | Pulau          | 00°29'21.99" S<br>121°41'15.20" T | Kabupaten Tojo Una Una,<br>Provinsi Sulawesi Tengah      |
| Boe, Pulau            |           | Pulau          | 00°24'32.22" S<br>121°49'48.02" T | Kabupaten Tojo Una Una,<br>Provinsi Sulawesi Tengah      |
| Bogoang Kecil, Pulau  |           | Pulau          | 00°41'55.60" U<br>120°02'13.60" T | Kabupaten Donggala, Provinsi<br>Sulawesi Tengah          |
| Bogoang, Pulau        |           | Pulau          | 00°44'12.99" U<br>120°03'23.00" T | Kabupaten Donggala, Provinsi<br>Sulawesi Tengah          |
| Bokan Besar, Pulau    |           | Pulau          | 01°58'05.00" S<br>123°49'03.00" T | Kabupaten Banggai Laut,<br>Provinsi Sulawesi Tengah      |



| Nama Rupabumi              | Nama Lain | Unsur Rupabumi | Koordinat                         | Keterangan Wilayah                                       |
|----------------------------|-----------|----------------|-----------------------------------|--|
| Bokan Kecil, Pulau         |           | Pulau          | 02°02'55.00" S<br>123°52'14.00" T | Kabupaten Banggai Laut,<br>Provinsi Sulawesi Tengah      |
| Boki, Pulau                |           | Pulau          | 01°05'42.00" U<br>121°48'42.00" T | Kabupaten Buol, Provinsi<br>Sulawesi Tengah              |
| Boko, Pulau                |           | Pulau          | 00°26'26.00" S<br>122°06'05.00" T | Kabupaten Tojo Una Una,<br>Provinsi Sulawesi Tengah      |
| Bokoh, Pulau               |           | Pulau          | 03°16'20.91" S<br>122°25'18.52" T | Kabupaten Morowali, Provinsi<br>Sulawesi Tengah          |
| Bokolingu, Pulau           |           | Pulau          | 00°49'40.27" S<br>123°27'13.15" T | Kabupaten Banggai, Provinsi<br>Sulawesi Tengah           |
| Bolak, Pulau               |           | Pulau          | 00°37'39.00" S<br>122°50'07.00" T | Kabupaten Banggai, Provinsi<br>Sulawesi Tengah           |
| Bole, Pulau                |           | Pulau          | 01°04'39.00" U<br>120°39'51.00" T | Kabupaten Toli Toli, Provinsi<br>Sulawesi Tengah         |
| Bolilanga, Pulau           |           | Pulau          | 00°18'42.99" S<br>121°57'40.00" T | Kabupaten Tojo Una Una,<br>Provinsi Sulawesi Tengah      |
| Boloki, Pulau              |           | Pulau          | 01°56'39.99" S<br>123°41'17.00" T | Kabupaten Banggai Laut,<br>Provinsi Sulawesi Tengah      |
| Bolonan Totonggo, Pulau    |           | Pulau          | 01°36'30.66" S<br>123°12'37.65" T | Kabupaten Banggai Kepulauan,<br>Provinsi Sulawesi Tengah |
| Bolopondora, Pulau         |           | Pulau          | 00°27'55.00" S<br>121°41'52.64" T | Kabupaten Tojo Una Una,<br>Provinsi Sulawesi Tengah      |
| Bonde, Pulau               |           | Pulau          | 00°28'32.18" S<br>121°41'50.55" T | Kabupaten Tojo Una Una,<br>Provinsi Sulawesi Tengah      |
| Bone Bulusan, Pulau        |           | Pulau          | 01°50'45.10" S<br>123°08'42.40" T | Kabupaten Banggai Laut,<br>Provinsi Sulawesi Tengah      |
| Bonebae Besar, Pulau       |           | Pulau          | 00°14'29.45" S<br>122°08'55.21" T | Kabupaten Tojo Una Una,<br>Provinsi Sulawesi Tengah      |
| Bonebae Diki, Pulau        |           | Pulau          | 00°14'26.16" S<br>122°09'00.52" T | Kabupaten Tojo Una Una,<br>Provinsi Sulawesi Tengah      |
| Bongunang, Pulau           |           | Pulau          | 01°23'12.27" S<br>123°03'44.94" T | Kabupaten Banggai Kepulauan,<br>Provinsi Sulawesi Tengah |
| Boniton Barat, Pulau       |           | Pulau          | 01°28'10.49" S<br>123°28'18.19" T | Kabupaten Banggai Kepulauan,<br>Provinsi Sulawesi Tengah |
| Boniton Lalong, Pulau      |           | Pulau          | 01°30'20.43" S<br>123°26'28.44" T | Kabupaten Banggai Kepulauan,<br>Provinsi Sulawesi Tengah |
| Boniton Selatan, Pulau     |           | Pulau          | 01°28'50.99" S<br>123°28'43.00" T | Kabupaten Banggai Kepulauan,<br>Provinsi Sulawesi Tengah |
| Boniton Tongkulungo, Pulau |           | Pulau          | 01°31'24.77" S<br>123°26'23.92" T | Kabupaten Banggai Kepulauan,<br>Provinsi Sulawesi Tengah |
| Boniton, Pulau             |           | Pulau          | 01°28'05.59" S<br>123°28'51.27" T | Kabupaten Banggai Kepulauan,<br>Provinsi Sulawesi Tengah |
| Bonte Kecil, Pulau         |           | Pulau          | 03°04'18.89" S<br>122°31'59.13" T | Kabupaten Morowali, Provinsi<br>Sulawesi Tengah          |
| Bonte Panjang, Pulau       |           | Pulau          | 03°04'20.35" S<br>122°31'54.53" T | Kabupaten Morowali, Provinsi<br>Sulawesi Tengah          |
| Bonte Tengah, Pulau        |           | Pulau          | 03°04'19.67" S<br>122°31'56.63" T | Kabupaten Morowali, Provinsi<br>Sulawesi Tengah          |
| Bonte, Pulau               |           | Pulau          | 03°04'19.10" S<br>122°31'58.70" T | Kabupaten Morowali, Provinsi<br>Sulawesi Tengah          |
| Bontoala, Pulau            |           | Pulau          | 00°29'24.18" S<br>121°41'21.05" T | Kabupaten Tojo Una Una,<br>Provinsi Sulawesi Tengah      |
| Botiti, Pulau              |           | Pulau          | 01°37'03.42" S<br>123°12'13.59" T | Kabupaten Banggai Kepulauan,<br>Provinsi Sulawesi Tengah |
| Botu Babanggai, Pulau      |           | Pulau          | 01°19'08.67" S<br>123°06'34.08" T | Kabupaten Banggai Kepulauan,<br>Provinsi Sulawesi Tengah |



| Nama Rupabumi              | Nama Lain | Unsur Rupabumi | Koordinat                         | Keterangan Wilayah                                       |
|----------------------------|-----------|----------------|-----------------------------------|--|
| Botuki, Pulau              |           | Pulau          | 01°37'34.34" S<br>123°11'03.29" T | Kabupaten Banggai Kepulauan,<br>Provinsi Sulawesi Tengah |
| Botumbak Babasal, Pulau    |           | Pulau          | 01°19'44.00" S<br>123°12'20.99" T | Kabupaten Banggai Kepulauan,<br>Provinsi Sulawesi Tengah |
| Botumbak Pauno, Pulau      |           | Pulau          | 01°19'37.18" S<br>123°12'19.55" T | Kabupaten Banggai Kepulauan,<br>Provinsi Sulawesi Tengah |
| Boyoko Dua, Togong         |           | Pulau          | 01°26'42.52" S<br>123°15'33.94" T | Kabupaten Banggai Kepulauan,<br>Provinsi Sulawesi Tengah |
| Boyoko Pauno Togong, Pulau |           | Pulau          | 01°26'35.86" S<br>123°15'45.78" T | Kabupaten Banggai Kepulauan,<br>Provinsi Sulawesi Tengah |
| Boyoko Satu, Togong        |           | Pulau          | 01°26'41.92" S<br>123°15'38.25" T | Kabupaten Banggai Kepulauan,<br>Provinsi Sulawesi Tengah |
| Boyoko, Togong             |           | Pulau          | 01°26'40.39" S<br>123°15'47.28" T | Kabupaten Banggai Kepulauan,<br>Provinsi Sulawesi Tengah |
| Boyommaute, Pulau          |           | Pulau          | 01°30'31.95" S<br>123°14'59.02" T | Kabupaten Banggai Kepulauan,<br>Provinsi Sulawesi Tengah |
| Boyommemela, Pulau         |           | Pulau          | 01°30'13.67" S<br>123°14'58.64" T | Kabupaten Banggai Kepulauan,<br>Provinsi Sulawesi Tengah |
| Buagala, Pulau             |           | Pulau          | 03°03'15.00" S<br>122°30'59.00" T | Kabupaten Morowali, Provinsi<br>Sulawesi Tengah          |
| Bualan Pauno, Pulau        |           | Pulau          | 01°37'49.00" S<br>123°11'08.44" T | Kabupaten Banggai Kepulauan,<br>Provinsi Sulawesi Tengah |
| Buaya, Pulau               |           | Pulau          | 03°03'18.56" S<br>122°29'11.40" T | Kabupaten Morowali, Provinsi<br>Sulawesi Tengah          |
| Buaya, Pulau               |           | Pulau          | 00°25'31.00" S<br>122°04'41.99" T | Kabupaten Tojo Una Una,<br>Provinsi Sulawesi Tengah      |
| Buayo, Pulau               |           | Pulau          | 00°29'02.08" S<br>122°56'03.04" T | Kabupaten Banggai, Provinsi<br>Sulawesi Tengah           |
| Bubulang, Pulau            |           | Pulau          | 03°08'06.67" S<br>122°36'41.33" T | Kabupaten Morowali, Provinsi<br>Sulawesi Tengah          |
| Buegala, Pulau             |           | Pulau          | 03°05'25.91" S<br>122°31'16.32" T | Kabupaten Morowali, Provinsi<br>Sulawesi Tengah          |
| Bueya, Togong              |           | Pulau          | 01°55'55.57" S<br>123°31'59.56" T | Kabupaten Banggai Laut,<br>Provinsi Sulawesi Tengah      |
| Bukabuka, Pulau            |           | Pulau          | 00°44'44.99" S<br>121°45'47.00" T | Kabupaten Tojo Una Una,<br>Provinsi Sulawesi Tengah      |
| Bukato, Pulau              |           | Pulau          | 00°14'01.48" S<br>122°09'42.37" T | Kabupaten Tojo Una Una,<br>Provinsi Sulawesi Tengah      |
| Bukkang, Pulau             |           | Pulau          | 03°09'00.22" S<br>122°28'14.90" T | Kabupaten Morowali, Provinsi<br>Sulawesi Tengah          |
| Bulangka, Pulau            |           | Pulau          | 00°18'28.00" U<br>121°15'24.00" T | Kabupaten Parigi Moutong,<br>Provinsi Sulawesi Tengah    |
| Bulanto, Pulau             |           | Pulau          | 00°28'34.89" S<br>121°41'20.35" T | Kabupaten Tojo Una Una,<br>Provinsi Sulawesi Tengah      |
| Bulitoko Dua, Pulau        |           | Pulau          | 00°29'12.44" S<br>121°41'32.86" T | Kabupaten Tojo Una Una,<br>Provinsi Sulawesi Tengah      |
| Bulitoko Satu, Pulau       |           | Pulau          | 00°28'57.28" S<br>121°41'30.91" T | Kabupaten Tojo Una Una,<br>Provinsi Sulawesi Tengah      |
| Bulitoko Tiga, Pulau       |           | Pulau          | 00°29'11.50" S<br>121°41'28.17" T | Kabupaten Tojo Una Una,<br>Provinsi Sulawesi Tengah      |
| Buloko Besar, Pulau        |           | Pulau          | 00°18'19.67" S<br>122°14'08.32" T | Kabupaten Tojo Una Una,<br>Provinsi Sulawesi Tengah      |
| Buloko Dua, Pulau          |           | Pulau          | 00°18'37.00" S<br>122°14'03.99" T | Kabupaten Tojo Una Una,<br>Provinsi Sulawesi Tengah      |
| Buloko Satu, Pulau         |           | Pulau          | 00°18'47.99" S<br>122°14'02.00" T | Kabupaten Tojo Una Una,<br>Provinsi Sulawesi Tengah      |

| Nama Rupabumi              | Nama Lain           | Unsur Rupabumi | Koordinat                         | Keterangan Wilayah                                       |
|----------------------------|---------------------|----------------|-----------------------------------|--|
| Bulutan Manuk Pauno, Pulau |                     | Pulau          | 02°00'07.58" S<br>123°29'31.74" T | Kabupaten Banggai Laut,<br>Provinsi Sulawesi Tengah      |
| Bulutan Manuk, Pulau       |                     | Pulau          | 01°59'43.16" S<br>123°29'28.78" T | Kabupaten Banggai Laut,<br>Provinsi Sulawesi Tengah      |
| Bulutan, Pulau             |                     | Pulau          | 01°59'06.47" S<br>123°29'40.55" T | Kabupaten Banggai Laut,<br>Provinsi Sulawesi Tengah      |
| Bunak, Pulau               |                     | Pulau          | 01°36'59.29" S<br>123°11'46.50" T | Kabupaten Banggai Kepulauan,<br>Provinsi Sulawesi Tengah |
| Bungin, Togong             |                     | Pulau          | 01°26'28.67" S<br>123°01'44.78" T | Kabupaten Banggai Kepulauan,<br>Provinsi Sulawesi Tengah |
| Bunginmangasa, Pulau       |                     | Pulau          | 01°55'55.10" S<br>123°42'07.88" T | Kabupaten Banggai Laut,<br>Provinsi Sulawesi Tengah      |
| Bungintende, Pulau         |                     | Pulau          | 03°08'43.00" S<br>122°35'31.99" T | Kabupaten Morowali, Provinsi<br>Sulawesi Tengah          |
| Bungintimbe, Pulau         |                     | Pulau          | 02°00'27.99" S<br>121°29'37.07" T | Kabupaten Morowali Utara,<br>Provinsi Sulawesi Tengah    |
| Bungko, Pulau              |                     | Pulau          | 01°55'59.99" S<br>121°21'43.99" T | Kabupaten Morowali Utara,<br>Provinsi Sulawesi Tengah    |
| Buol, Pulau                |                     | Pulau          | 01°03'01.00" U<br>120°38'15.00" T | Kabupaten Toli Toli, Provinsi<br>Sulawesi Tengah         |
| Buolan Babasal, Pulau      |                     | Pulau          | 01°38'26.00" S<br>123°10'34.00" T | Kabupaten Banggai Kepulauan,<br>Provinsi Sulawesi Tengah |
| Burikan, Pulau             |                     | Pulau          | 03°15'29.70" S<br>122°24'52.20" T | Kabupaten Morowali, Provinsi<br>Sulawesi Tengah          |
| Burung, Pulau              |                     | Pulau          | 02°52'49.76" S<br>122°13'03.64" T | Kabupaten Morowali, Provinsi<br>Sulawesi Tengah          |
| Busak, Pulau               |                     | Pulau          | 01°16'12.00" U<br>121°21'49.00" T | Kabupaten Buol, Provinsi<br>Sulawesi Tengah              |
| Buton Basar, Pulau         |                     | Pulau          | 00°19'55.98" S<br>121°55'23.04" T | Kabupaten Tojo Una Una,<br>Provinsi Sulawesi Tengah      |
| Buton Diki, Pulau          |                     | Pulau          | 00°20'00.29" S<br>121°55'22.16" T | Kabupaten Tojo Una Una,<br>Provinsi Sulawesi Tengah      |
| Buton Kecil, Pulau         |                     | Pulau          | 00°28'42.15" S<br>121°40'50.55" T | Kabupaten Tojo Una Una,<br>Provinsi Sulawesi Tengah      |
| Buton, Pulau               |                     | Pulau          | 00°28'39.10" S<br>121°40'52.63" T | Kabupaten Tojo Una Una,<br>Provinsi Sulawesi Tengah      |
| Butosahi, Pulau            |                     | Pulau          | 00°28'11.31" S<br>121°41'52.33" T | Kabupaten Tojo Una Una,<br>Provinsi Sulawesi Tengah      |
| Butun, Pulau               |                     | Pulau          | 00°50'33.05" U<br>120°21'44.55" T | Kabupaten Toli Toli, Provinsi<br>Sulawesi Tengah         |
| Buwau, Pulau               |                     | Pulau          | 01°48'06.99" S<br>123°11'12.99" T | Kabupaten Banggai Laut,<br>Provinsi Sulawesi Tengah      |
| Cabi, Pulau                |                     | Pulau          | 00°25'16.28" S<br>121°47'44.61" T | Kabupaten Tojo Una Una,<br>Provinsi Sulawesi Tengah      |
| Cacara Kecil, Pulau        |                     | Pulau          | 00°01'25.84" S<br>119°47'17.40" T | Kabupaten Donggala, Provinsi<br>Sulawesi Tengah          |
| Cacara, Pulau              |                     | Pulau          | 00°01'02.13" S<br>119°47'48.97" T | Kabupaten Donggala, Provinsi<br>Sulawesi Tengah          |
| Cakalang, Pulau            |                     | Pulau          | 01°37'06.04" S<br>123°12'08.14" T | Kabupaten Banggai Kepulauan,<br>Provinsi Sulawesi Tengah |
| Cerek, Pulau               | Pulau Balayon Hijau | Pulau          | 01°18'50.56" S<br>123°17'18.91" T | Kabupaten Banggai Kepulauan,<br>Provinsi Sulawesi Tengah |
| Cicere, Pulau              |                     | Pulau          | 01°19'27.90" S<br>123°16'40.66" T | Kabupaten Banggai Kepulauan,<br>Provinsi Sulawesi Tengah |
| Co, Pulau                  |                     | Pulau          | 03°06'43.33" S<br>122°35'06.49" T | Kabupaten Morowali, Provinsi<br>Sulawesi Tengah          |

| Nama Rupabumi             | Nama Lain | Unsur Rupabumi | Koordinat                         | Keterangan Wilayah                                       |
|---------------------------|-----------|----------------|-----------------------------------|--|
| Curi Kecil, Pulau         |           | Pulau          | 00°24'13.00" S<br>121°49'58.00" T | Kabupaten Tojo Una Una,<br>Provinsi Sulawesi Tengah      |
| Dabuolot, Pulau           |           | Pulau          | 00°30'01.64" S<br>121°44'15.46" T | Kabupaten Tojo Una Una,<br>Provinsi Sulawesi Tengah      |
| Dada, Pulau               |           | Pulau          | 00°24'18.00" S<br>121°49'45.00" T | Kabupaten Tojo Una Una,<br>Provinsi Sulawesi Tengah      |
| Daengali Dua, Pulau       |           | Pulau          | 00°32'03.74" S<br>121°39'48.22" T | Kabupaten Tojo Una Una,<br>Provinsi Sulawesi Tengah      |
| Daengali Satu, Pulau      |           | Pulau          | 00°31'58.12" S<br>121°39'44.56" T | Kabupaten Tojo Una Una,<br>Provinsi Sulawesi Tengah      |
| Dagabiruni Satu, Pulau    |           | Pulau          | 00°30'21.92" S<br>121°44'39.65" T | Kabupaten Tojo Una Una,<br>Provinsi Sulawesi Tengah      |
| Daka, Pulau               |           | Pulau          | 00°36'43.99" S<br>123°21'01.00" T | Kabupaten Banggai, Provinsi<br>Sulawesi Tengah           |
| Dambila, Pulau            |           | Pulau          | 00°25'31.79" S<br>122°03'51.48" T | Kabupaten Tojo Una Una,<br>Provinsi Sulawesi Tengah      |
| Dampi, Pulau              |           | Pulau          | 01°55'07.00" S<br>121°24'54.00" T | Kabupaten Morowali Utara,<br>Provinsi Sulawesi Tengah    |
| Dandun, Pulau             |           | Pulau          | 03°16'20.40" S<br>122°23'49.99" T | Kabupaten Morowali, Provinsi<br>Sulawesi Tengah          |
| Dandurai, Pulau           |           | Pulau          | 03°16'21.73" S<br>122°23'48.43" T | Kabupaten Morowali, Provinsi<br>Sulawesi Tengah          |
| Dedel, Pulau              |           | Pulau          | 01°31'27.94" S<br>123°14'57.95" T | Kabupaten Banggai Kepulauan,<br>Provinsi Sulawesi Tengah |
| Delapan Delapan, Pulau    |           | Pulau          | 00°17'16.99" S<br>122°18'58.00" T | Kabupaten Tojo Una Una,<br>Provinsi Sulawesi Tengah      |
| Delapan Dua, Pulau        |           | Pulau          | 00°16'46.79" S<br>122°18'53.71" T | Kabupaten Tojo Una Una,<br>Provinsi Sulawesi Tengah      |
| Delapan Empat, Pulau      |           | Pulau          | 00°17'02.87" S<br>122°18'46.65" T | Kabupaten Tojo Una Una,<br>Provinsi Sulawesi Tengah      |
| Delapan Enam, Pulau       |           | Pulau          | 00°16'59.57" S<br>122°18'56.21" T | Kabupaten Tojo Una Una,<br>Provinsi Sulawesi Tengah      |
| Delapan Tiga, Pulau       |           | Pulau          | 00°17'00.48" S<br>122°18'45.89" T | Kabupaten Tojo Una Una,<br>Provinsi Sulawesi Tengah      |
| Delapan Tujuh, Pulau      |           | Pulau          | 00°17'08.54" S<br>122°18'56.79" T | Kabupaten Tojo Una Una,<br>Provinsi Sulawesi Tengah      |
| Dii, Pulau                |           | Pulau          | 00°27'28.00" S<br>120°05'10.00" T | Kabupaten Parigi Moutong,<br>Provinsi Sulawesi Tengah    |
| Dilama, Pulau             |           | Pulau          | 03°06'47.00" S<br>122°37'17.00" T | Kabupaten Morowali, Provinsi<br>Sulawesi Tengah          |
| Dilao, Pulau              |           | Pulau          | 00°24'43.99" S<br>122°03'15.99" T | Kabupaten Tojo Una Una,<br>Provinsi Sulawesi Tengah      |
| Dilepan, Pulau            |           | Pulau          | 01°35'53.99" S<br>122°50'31.99" T | Kabupaten Banggai Kepulauan,<br>Provinsi Sulawesi Tengah |
| Dinggulan, Togong         |           | Pulau          | 01°30'59.14" S<br>122°59'27.88" T | Kabupaten Banggai Kepulauan,<br>Provinsi Sulawesi Tengah |
| Do'O, Pulau               |           | Pulau          | 00°27'29.00" S<br>121°55'19.99" T | Kabupaten Tojo Una Una,<br>Provinsi Sulawesi Tengah      |
| Doikendek Selatan, Togong |           | Pulau          | 01°33'26.74" S<br>123°33'42.20" T | Kabupaten Banggai Laut,<br>Provinsi Sulawesi Tengah      |
| Doikendek Tengah, Togong  |           | Pulau          | 01°33'04.08" S<br>123°33'46.37" T | Kabupaten Banggai Laut,<br>Provinsi Sulawesi Tengah      |
| Doikendek Utara, Togong   |           | Pulau          | 01°32'56.00" S<br>123°33'47.00" T | Kabupaten Banggai Laut,<br>Provinsi Sulawesi Tengah      |
| Dolangan, Pulau           |           | Pulau          | 01°21'58.00" U<br>120°53'12.99" T | Kabupaten Toli Toli, Provinsi<br>Sulawesi Tengah         |

| Nama Rupabumi            | Nama Lain | Unsur Rupabumi | Koordinat                         | Keterangan Wilayah                                    |
|--------------------------|-----------|----------------|-----------------------------------|---|
| Dolangan, Pulau          |           | Pulau          | 00°45'52.99" U<br>120°34'44.00" T | Kabupaten Toli Toli, Provinsi Sulawesi Tengah         |
| Dolangonpongko, Pulau    |           | Pulau          | 00°12'55.76" S<br>122°12'48.87" T | Kabupaten Tojo Una Una, Provinsi Sulawesi Tengah      |
| Dolungun Popoisik, Pulau |           | Pulau          | 01°19'06.00" S<br>123°13'11.45" T | Kabupaten Banggai Kepulauan, Provinsi Sulawesi Tengah |
| Dolungun, Pulau          |           | Pulau          | 01°19'32.99" S<br>123°12'58.00" T | Kabupaten Banggai Kepulauan, Provinsi Sulawesi Tengah |
| Dondolang, Pulau         |           | Pulau          | 00°25'23.00" S<br>122°38'02.00" T | Kabupaten Banggai, Provinsi Sulawesi Tengah           |
| Dongkala, Pulau          |           | Pulau          | 03°20'43.00" S<br>122°23'49.99" T | Kabupaten Morowali, Provinsi Sulawesi Tengah          |
| Dongkala, Pulau          |           | Pulau          | 00°26'53.99" S<br>120°04'27.99" T | Kabupaten Parigi Moutong, Provinsi Sulawesi Tengah    |
| Dua Besar, Pulau         |           | Pulau          | 00°20'49.99" S<br>121°51'24.99" T | Kabupaten Tojo Una Una, Provinsi Sulawesi Tengah      |
| Dua Darat, Pulau         |           | Pulau          | 03°16'16.40" S<br>122°30'44.91" T | Kabupaten Morowali, Provinsi Sulawesi Tengah          |
| Dua Dua, Pulau           |           | Pulau          | 00°31'16.61" S<br>121°39'19.53" T | Kabupaten Tojo Una Una, Provinsi Sulawesi Tengah      |
| Dua Dua, Pulau           |           | Pulau          | 00°53'07.00" S<br>121°39'51.00" T | Kabupaten Tojo Una Una, Provinsi Sulawesi Tengah      |
| Dua Empat, Pulau         |           | Pulau          | 00°31'14.27" S<br>121°39'19.97" T | Kabupaten Tojo Una Una, Provinsi Sulawesi Tengah      |
| Dua Kecil, Pulau         |           | Pulau          | 00°20'51.00" S<br>121°51'31.00" T | Kabupaten Tojo Una Una, Provinsi Sulawesi Tengah      |
| Dua Kecil, Pulau         |           | Pulau          | 01°50'10.00" S<br>121°20'35.00" T | Kabupaten Morowali Utara, Provinsi Sulawesi Tengah    |
| Dua Laut, Pulau          |           | Pulau          | 03°17'17.00" S<br>122°32'52.00" T | Kabupaten Morowali, Provinsi Sulawesi Tengah          |
| Dua Lima, Pulau          |           | Pulau          | 00°31'14.62" S<br>121°39'19.81" T | Kabupaten Tojo Una Una, Provinsi Sulawesi Tengah      |
| Dua Satu, Pulau          |           | Pulau          | 00°31'13.81" S<br>121°39'19.99" T | Kabupaten Tojo Una Una, Provinsi Sulawesi Tengah      |
| Dua Satu, Pulau          |           | Pulau          | 00°53'02.41" S<br>121°40'02.45" T | Kabupaten Tojo Una Una, Provinsi Sulawesi Tengah      |
| Dua Tiga, Pulau          |           | Pulau          | 00°31'17.16" S<br>121°39'19.36" T | Kabupaten Tojo Una Una, Provinsi Sulawesi Tengah      |
| Dua, Pulau               |           | Pulau          | 01°50'22.99" S<br>121°20'37.00" T | Kabupaten Morowali Utara, Provinsi Sulawesi Tengah    |
| Duangan Nakaloan, Pulau  |           | Pulau          | 01°31'28.11" S<br>122°46'47.41" T | Kabupaten Banggai Kepulauan, Provinsi Sulawesi Tengah |
| Duangan, Pulau           |           | Pulau          | 00°25'27.14" S<br>121°47'57.43" T | Kabupaten Tojo Una Una, Provinsi Sulawesi Tengah      |
| Duasamusia, Pulau        |           | Pulau          | 00°25'18.00" S<br>122°04'31.00" T | Kabupaten Tojo Una Una, Provinsi Sulawesi Tengah      |
| Dulla, Pulau             |           | Pulau          | 00°26'19.00" S<br>122°05'40.99" T | Kabupaten Tojo Una Una, Provinsi Sulawesi Tengah      |
| Dunikaba, Pulau          |           | Pulau          | 00°05'32.15" U<br>119°36'56.74" T | Kabupaten Donggala, Provinsi Sulawesi Tengah          |
| Duyung, Pulau            |           | Pulau          | 00°12'40.00" S<br>122°12'06.99" T | Kabupaten Tojo Una Una, Provinsi Sulawesi Tengah      |
| Elena, Pulau             |           | Pulau          | 00°25'53.79" S<br>122°06'42.90" T | Kabupaten Tojo Una Una, Provinsi Sulawesi Tengah      |
| Empang, Pulau            |           | Pulau          | 00°28'18.00" S<br>121°41'39.99" T | Kabupaten Tojo Una Una, Provinsi Sulawesi Tengah      |

| Nama Rupabumi          | Nama Lain | Unsur Rupabumi | Koordinat                         | Keterangan Wilayah                                       |
|------------------------|-----------|----------------|-----------------------------------|--|
| Enam, Pulau            |           | Pulau          | 00°25'48.00" S<br>121°58'45.00" T | Kabupaten Tojo Una Una,<br>Provinsi Sulawesi Tengah      |
| Essenggon Barat, Pulau |           | Pulau          | 01°21'39.31" S<br>123°13'04.13" T | Kabupaten Banggai Kepulauan,<br>Provinsi Sulawesi Tengah |
| Essenggon Timur, Pulau |           | Pulau          | 01°21'46.79" S<br>123°13'06.49" T | Kabupaten Banggai Kepulauan,<br>Provinsi Sulawesi Tengah |
| Essenggon, Pulau       |           | Pulau          | 01°19'14.16" S<br>123°13'17.69" T | Kabupaten Banggai Kepulauan,<br>Provinsi Sulawesi Tengah |
| Essenggon Pauno, Pulau |           | Pulau          | 01°21'19.92" S<br>123°13'01.00" T | Kabupaten Banggai Kepulauan,<br>Provinsi Sulawesi Tengah |
| Fatunakarui, Pulau     |           | Pulau          | 00°20'46.27" S<br>121°51'25.82" T | Kabupaten Tojo Una Una,<br>Provinsi Sulawesi Tengah      |
| Fo'O, Pulau            |           | Pulau          | 00°30'49.12" S<br>121°43'41.82" T | Kabupaten Tojo Una Una,<br>Provinsi Sulawesi Tengah      |
| Gagak, Pulau           |           | Pulau          | 01°54'20.99" S<br>121°24'24.99" T | Kabupaten Morowali Utara,<br>Provinsi Sulawesi Tengah    |
| Galula, Pulau          |           | Pulau          | 01°54'33.00" S<br>123°08'25.00" T | Kabupaten Banggai Laut,<br>Provinsi Sulawesi Tengah      |
| Gama, Pulau            |           | Pulau          | 00°25'09.00" S<br>122°00'29.00" T | Kabupaten Tojo Una Una,<br>Provinsi Sulawesi Tengah      |
| Gama, Pulau            |           | Pulau          | 03°15'22.96" S<br>122°22'30.79" T | Kabupaten Morowali, Provinsi<br>Sulawesi Tengah          |
| Gambir, Pulau          |           | Pulau          | 00°28'13.00" S<br>121°41'55.00" T | Kabupaten Tojo Una Una,<br>Provinsi Sulawesi Tengah      |
| Gandeng, Pulau         |           | Pulau          | 00°28'33.98" S<br>121°41'20.85" T | Kabupaten Tojo Una Una,<br>Provinsi Sulawesi Tengah      |
| Ganemo, Pulau          |           | Pulau          | 02°03'51.00" S<br>123°16'28.99" T | Kabupaten Banggai Laut,<br>Provinsi Sulawesi Tengah      |
| Gantale, Pulau         |           | Pulau          | 01°18'04.55" U<br>121°28'10.56" T | Kabupaten Buol, Provinsi<br>Sulawesi Tengah              |
| Gawang Dua, Pulau      |           | Pulau          | 00°29'56.73" S<br>121°44'27.61" T | Kabupaten Tojo Una Una,<br>Provinsi Sulawesi Tengah      |
| Gawang Satu, Pulau     |           | Pulau          | 00°29'58.43" S<br>121°44'26.02" T | Kabupaten Tojo Una Una,<br>Provinsi Sulawesi Tengah      |
| Giolan, Pulau          |           | Pulau          | 00°30'22.00" S<br>122°38'52.00" T | Kabupaten Banggai, Provinsi<br>Sulawesi Tengah           |
| Giombang, Pulau        |           | Pulau          | 00°25'52.78" U<br>120°36'20.66" T | Kabupaten Parigi Moutong,<br>Provinsi Sulawesi Tengah    |
| Gogarungan, Pulau      |           | Pulau          | 00°28'03.22" S<br>121°42'09.95" T | Kabupaten Tojo Una Una,<br>Provinsi Sulawesi Tengah      |
| Gogolong, Pulau        |           | Pulau          | 00°28'31.40" S<br>121°41'21.07" T | Kabupaten Tojo Una Una,<br>Provinsi Sulawesi Tengah      |
| Golalong, Pulau        |           | Pulau          | 01°20'54.64" S<br>123°12'44.24" T | Kabupaten Banggai Kepulauan,<br>Provinsi Sulawesi Tengah |
| Hamusing, Pulau        |           | Pulau          | 00°28'03.94" S<br>121°42'28.70" T | Kabupaten Tojo Una Una,<br>Provinsi Sulawesi Tengah      |
| Hangatan, Pulau        |           | Pulau          | 01°19'14.56" S<br>123°12'21.27" T | Kabupaten Banggai Kepulauan,<br>Provinsi Sulawesi Tengah |
| Hapahapa Besar, Pulau  |           | Pulau          | 01°55'45.99" S<br>121°28'41.00" T | Kabupaten Morowali Utara,<br>Provinsi Sulawesi Tengah    |
| Hapahapa Kecil, Pulau  |           | Pulau          | 01°55'48.00" S<br>121°28'48.00" T | Kabupaten Morowali Utara,<br>Provinsi Sulawesi Tengah    |
| Harapan, Pulau         |           | Pulau          | 03°17'55.00" S<br>122°23'01.00" T | Kabupaten Morowali, Provinsi<br>Sulawesi Tengah          |
| Holdalem, Pulau        |           | Pulau          | 01°54'33.00" S<br>121°24'01.00" T | Kabupaten Morowali Utara,<br>Provinsi Sulawesi Tengah    |

| Nama Rupabumi         | Nama Lain | Unsur Rupabumi | Koordinat                         | Keterangan Wilayah                               |
|-----------------------|-----------|----------------|-----------------------------------|--|
| Hongi, Pulau          |           | Pulau          | 03°19'27.22" S<br>122°24'25.26" T | Kabupaten Morowali, Provinsi Sulawesi Tengah     |
| Ida, Pulau            |           | Pulau          | 00°24'18.49" S<br>121°49'38.15" T | Kabupaten Tojo Una Una, Provinsi Sulawesi Tengah |
| Ike, Pulau            |           | Pulau          | 00°26'26.31" S<br>122°04'18.25" T | Kabupaten Tojo Una Una, Provinsi Sulawesi Tengah |
| Indian, Pulau         |           | Pulau          | 00°28'11.50" S<br>121°41'15.22" T | Kabupaten Tojo Una Una, Provinsi Sulawesi Tengah |
| Indokdimak, Pulau     |           | Pulau          | 00°45'45.35" U<br>120°34'28.09" T | Kabupaten Toli Toli, Provinsi Sulawesi Tengah    |
| Indoklampido, Pulau   |           | Pulau          | 00°46'05.99" U<br>120°34'19.99" T | Kabupaten Toli Toli, Provinsi Sulawesi Tengah    |
| Itekitek, Pulau       |           | Pulau          | 00°53'40.18" S<br>123°03'39.85" T | Kabupaten Banggai, Provinsi Sulawesi Tengah      |
| Jahar, Pulau          |           | Pulau          | 00°26'21.50" S<br>122°05'47.02" T | Kabupaten Tojo Una Una, Provinsi Sulawesi Tengah |
| Jamba, Pulau          |           | Pulau          | 00°28'33.79" S<br>121°41'34.72" T | Kabupaten Tojo Una Una, Provinsi Sulawesi Tengah |
| Janda, Pulau          |           | Pulau          | 00°33'22.33" S<br>121°39'38.23" T | Kabupaten Tojo Una Una, Provinsi Sulawesi Tengah |
| Janda, Pulau          |           | Pulau          | 00°24'47.60" S<br>121°49'27.23" T | Kabupaten Tojo Una Una, Provinsi Sulawesi Tengah |
| Janggilu, Pulau       |           | Pulau          | 00°26'02.00" S<br>122°06'20.00" T | Kabupaten Tojo Una Una, Provinsi Sulawesi Tengah |
| Janggu, Pulau         |           | Pulau          | 00°26'08.00" S<br>122°06'01.00" T | Kabupaten Tojo Una Una, Provinsi Sulawesi Tengah |
| Jarengkeng, Pulau     |           | Pulau          | 03°14'07.00" S<br>122°20'26.99" T | Kabupaten Morowali, Provinsi Sulawesi Tengah     |
| Jawijawi, Pulau       |           | Pulau          | 03°03'27.00" S<br>122°24'00.00" T | Kabupaten Morowali, Provinsi Sulawesi Tengah     |
| Jembata, Pulau        |           | Pulau          | 00°21'10.64" S<br>121°51'33.16" T | Kabupaten Tojo Una Una, Provinsi Sulawesi Tengah |
| Jen, Pulau            |           | Pulau          | 03°14'25.29" S<br>122°26'01.14" T | Kabupaten Morowali, Provinsi Sulawesi Tengah     |
| Jendela Barat, Pulau  |           | Pulau          | 00°20'27.75" S<br>121°52'34.52" T | Kabupaten Tojo Una Una, Provinsi Sulawesi Tengah |
| Jendela Lima, Pulau   |           | Pulau          | 00°20'59.93" S<br>121°49'41.43" T | Kabupaten Tojo Una Una, Provinsi Sulawesi Tengah |
| Jendela Tengah, Pulau |           | Pulau          | 00°20'28.52" S<br>121°52'35.02" T | Kabupaten Tojo Una Una, Provinsi Sulawesi Tengah |
| Jendela Timur, Pulau  |           | Pulau          | 00°20'29.00" S<br>121°52'36.00" T | Kabupaten Tojo Una Una, Provinsi Sulawesi Tengah |
| Jendela Utara, Pulau  |           | Pulau          | 00°20'27.68" S<br>121°52'33.58" T | Kabupaten Tojo Una Una, Provinsi Sulawesi Tengah |
| Jendela, Pulau        |           | Pulau          | 00°20'27.55" S<br>121°52'29.40" T | Kabupaten Tojo Una Una, Provinsi Sulawesi Tengah |
| Jendela, Pulau        |           | Pulau          | 00°28'14.16" S<br>121°41'12.74" T | Kabupaten Tojo Una Una, Provinsi Sulawesi Tengah |
| Jiba, Pulau           |           | Pulau          | 00°25'48.55" S<br>122°03'45.96" T | Kabupaten Tojo Una Una, Provinsi Sulawesi Tengah |
| Jin, Pulau            |           | Pulau          | 01°57'01.20" S<br>123°42'57.93" T | Kabupaten Banggai Laut, Provinsi Sulawesi Tengah |
| Jin, Pulau            |           | Pulau          | 01°13'26.70" U<br>121°26'01.47" T | Kabupaten Buol, Provinsi Sulawesi Tengah         |
| Jobang, Pulau         |           | Pulau          | 00°25'27.82" S<br>122°07'05.72" T | Kabupaten Tojo Una Una, Provinsi Sulawesi Tengah |

| Nama Rupabumi          | Nama Lain | Unsur Rupabumi | Koordinat                         | Keterangan Wilayah                                       |
|------------------------|-----------|----------------|-----------------------------------|--|
| Jobong Dikki, Pulau    |           | Pulau          | 00°25'37.46" S<br>122°07'09.07" T | Kabupaten Tojo Una Una,<br>Provinsi Sulawesi Tengah      |
| Jono, Pulau            |           | Pulau          | 00°01'18.28" S<br>119°47'05.64" T | Kabupaten Donggala, Provinsi<br>Sulawesi Tengah          |
| Jurumudi, Pulau        |           | Pulau          | 00°13'37.58" S<br>122°10'07.68" T | Kabupaten Tojo Una Una,<br>Provinsi Sulawesi Tengah      |
| Kabalo, Pulau          |           | Pulau          | 00°24'05.00" S<br>121°47'51.00" T | Kabupaten Tojo Una Una,<br>Provinsi Sulawesi Tengah      |
| Kabetan Barat, Pulau   |           | Pulau          | 01°03'47.86" U<br>120°35'43.23" T | Kabupaten Toli Toli, Provinsi<br>Sulawesi Tengah         |
| Kabetan Selatan, Pulau |           | Pulau          | 01°03'23.69" U<br>120°35'53.92" T | Kabupaten Toli Toli, Provinsi<br>Sulawesi Tengah         |
| Kabetan Timur, Pulau   |           | Pulau          | 01°02'37.20" U<br>120°38'26.43" T | Kabupaten Toli Toli, Provinsi<br>Sulawesi Tengah         |
| Kabetan, Pulau         |           | Pulau          | 01°03'51.06" U<br>120°35'58.53" T | Kabupaten Toli Toli, Provinsi<br>Sulawesi Tengah         |
| Kadidiri Besar, Pulau  |           | Pulau          | 00°21'13.00" S<br>121°50'58.99" T | Kabupaten Tojo Una Una,<br>Provinsi Sulawesi Tengah      |
| Kadidiri Kecil, Pulau  |           | Pulau          | 00°21'07.99" S<br>121°50'53.99" T | Kabupaten Tojo Una Una,<br>Provinsi Sulawesi Tengah      |
| Kadoda, Pulau          |           | Pulau          | 00°14'45.94" S<br>122°04'29.35" T | Kabupaten Tojo Una Una,<br>Provinsi Sulawesi Tengah      |
| Kadongkalang, Pulau    |           | Pulau          | 00°20'47.30" S<br>121°51'41.89" T | Kabupaten Tojo Una Una,<br>Provinsi Sulawesi Tengah      |
| Kaidung, Pulau         |           | Pulau          | 00°58'49.00" U<br>120°21'31.00" T | Kabupaten Toli Toli, Provinsi<br>Sulawesi Tengah         |
| Kaindang, Pulau        |           | Pulau          | 01°31'39.16" S<br>122°47'19.01" T | Kabupaten Banggai Kepulauan,<br>Provinsi Sulawesi Tengah |
| Kajarra, Pulau         |           | Pulau          | 00°05'18.88" U<br>119°37'07.11" T | Kabupaten Donggala, Provinsi<br>Sulawesi Tengah          |
| Kalalung Dua, Pulau    |           | Pulau          | 00°26'05.37" S<br>121°46'59.59" T | Kabupaten Tojo Una Una,<br>Provinsi Sulawesi Tengah      |
| Kalalung Empat, Pulau  |           | Pulau          | 00°26'02.00" S<br>121°47'19.00" T | Kabupaten Tojo Una Una,<br>Provinsi Sulawesi Tengah      |
| Kalalung Lima, Pulau   |           | Pulau          | 00°25'59.67" S<br>121°47'20.23" T | Kabupaten Tojo Una Una,<br>Provinsi Sulawesi Tengah      |
| Kalalung Satu, Pulau   |           | Pulau          | 00°26'00.13" S<br>121°47'19.30" T | Kabupaten Tojo Una Una,<br>Provinsi Sulawesi Tengah      |
| Kalalung Tiga, Pulau   |           | Pulau          | 00°26'12.89" S<br>121°46'57.70" T | Kabupaten Tojo Una Una,<br>Provinsi Sulawesi Tengah      |
| Kalalung, Pulau        |           | Pulau          | 00°26'06.90" S<br>121°47'20.27" T | Kabupaten Tojo Una Una,<br>Provinsi Sulawesi Tengah      |
| Kale, Pulau            |           | Pulau          | 00°26'17.86" S<br>121°47'19.09" T | Kabupaten Tojo Una Una,<br>Provinsi Sulawesi Tengah      |
| Kalemo, Pulau          |           | Pulau          | 00°20'50.25" S<br>121°51'16.12" T | Kabupaten Tojo Una Una,<br>Provinsi Sulawesi Tengah      |
| Kaleroang, Pulau       |           | Pulau          | 03°03'22.00" S<br>122°23'07.00" T | Kabupaten Morowali, Provinsi<br>Sulawesi Tengah          |
| Kali Aliyu, Pulau      |           | Pulau          | 01°38'26.11" S<br>123°09'44.51" T | Kabupaten Banggai Kepulauan,<br>Provinsi Sulawesi Tengah |
| Kalia Dalam, Pulau     |           | Pulau          | 00°19'23.00" S<br>122°06'45.00" T | Kabupaten Tojo Una Una,<br>Provinsi Sulawesi Tengah      |
| Kalia Luar, Pulau      |           | Pulau          | 00°19'43.00" S<br>122°06'55.00" T | Kabupaten Tojo Una Una,<br>Provinsi Sulawesi Tengah      |
| Kaliabukoti, Pulau     |           | Pulau          | 01°29'57.00" S<br>122°48'51.99" T | Kabupaten Banggai Kepulauan,<br>Provinsi Sulawesi Tengah |



| Nama Rupabumi           | Nama Lain         | Unsur Rupabumi | Koordinat                         | Keterangan Wilayah                                    |
|-------------------------|-------------------|----------------|-----------------------------------|---|
| Kallo Timur, Pulau      |                   | Pulau          | 03°07'03.92" S<br>122°35'27.35" T | Kabupaten Morowali, Provinsi Sulawesi Tengah          |
| Kallo, Pulau            |                   | Pulau          | 03°18'36.23" S<br>122°24'14.92" T | Kabupaten Morowali, Provinsi Sulawesi Tengah          |
| Kallo, Pulau            |                   | Pulau          | 00°24'29.80" S<br>121°49'46.05" T | Kabupaten Tojo Una Una, Provinsi Sulawesi Tengah      |
| Kalo, Pulau             |                   | Pulau          | 01°56'17.00" S<br>123°17'34.00" T | Kabupaten Banggai Laut, Provinsi Sulawesi Tengah      |
| Kalomba, Pulau          |                   | Pulau          | 00°25'31.00" S<br>122°06'15.99" T | Kabupaten Tojo Una Una, Provinsi Sulawesi Tengah      |
| Kalora, Pulau           |                   | Pulau          | 00°26'30.00" S<br>122°05'53.00" T | Kabupaten Tojo Una Una, Provinsi Sulawesi Tengah      |
| Kamot, Togong           |                   | Pulau          | 01°33'02.62" S<br>122°56'37.45" T | Kabupaten Banggai Kepulauan, Provinsi Sulawesi Tengah |
| Kandapute, Pulau        |                   | Pulau          | 02°53'10.73" S<br>122°12'49.93" T | Kabupaten Morowali, Provinsi Sulawesi Tengah          |
| Kansuil, Togong         |                   | Pulau          | 01°24'11.00" S<br>123°09'38.99" T | Kabupaten Banggai Kepulauan, Provinsi Sulawesi Tengah |
| Kaopaisu, Pulau         |                   | Pulau          | 01°27'11.00" S<br>123°15'47.00" T | Kabupaten Banggai Kepulauan, Provinsi Sulawesi Tengah |
| Kapal, Pulau            |                   | Pulau          | 00°26'37.97" S<br>122°04'17.25" T | Kabupaten Tojo Una Una, Provinsi Sulawesi Tengah      |
| Kapas, Pulau            |                   | Pulau          | 01°16'50.99" U<br>120°48'14.00" T | Kabupaten Toli Toli, Provinsi Sulawesi Tengah         |
| Kapela, Togong          |                   | Pulau          | 01°42'32.00" S<br>123°34'56.79" T | Kabupaten Banggai Laut, Provinsi Sulawesi Tengah      |
| Kapita Utara, Pulau     | Pulau Kepita Satu | Pulau          | 01°30'05.86" S<br>123°23'04.63" T | Kabupaten Banggai Kepulauan, Provinsi Sulawesi Tengah |
| Karama, Pulau           |                   | Pulau          | 00°25'46.99" S<br>122°04'59.99" T | Kabupaten Tojo Una Una, Provinsi Sulawesi Tengah      |
| Karang, Pulau           |                   | Pulau          | 00°14'26.08" S<br>122°05'18.28" T | Kabupaten Tojo Una Una, Provinsi Sulawesi Tengah      |
| Karangbatu Putih, Pulau |                   | Pulau          | 00°13'00.28" S<br>122°12'38.97" T | Kabupaten Tojo Una Una, Provinsi Sulawesi Tengah      |
| Karangpayung, Pulau     |                   | Pulau          | 01°20'06.50" U<br>120°47'40.11" T | Kabupaten Toli Toli, Provinsi Sulawesi Tengah         |
| Karangpuana, Pulau      |                   | Pulau          | 00°42'19.37" S<br>119°40'07.70" T | Kabupaten Donggala, Provinsi Sulawesi Tengah          |
| Karagtumpangan, Pulau   |                   | Pulau          | 01°04'23.40" U<br>120°40'00.79" T | Kabupaten Toli Toli, Provinsi Sulawesi Tengah         |
| Karantu, Pulau          |                   | Pulau          | 03°03'59.54" S<br>122°22'23.60" T | Kabupaten Morowali, Provinsi Sulawesi Tengah          |
| Karantu, Pulau          |                   | Pulau          | 01°57'49.43" S<br>121°25'38.60" T | Kabupaten Morowali Utara, Provinsi Sulawesi Tengah    |
| Karantu, Pulau          |                   | Pulau          | 01°55'58.00" S<br>121°27'06.00" T | Kabupaten Morowali Utara, Provinsi Sulawesi Tengah    |
| Karatte, Togong         |                   | Pulau          | 01°53'42.56" S<br>123°41'33.79" T | Kabupaten Banggai Laut, Provinsi Sulawesi Tengah      |
| Karidau, Pulau          |                   | Pulau          | 03°15'24.27" S<br>122°22'38.59" T | Kabupaten Morowali, Provinsi Sulawesi Tengah          |
| Karina Selatan, Pulau   |                   | Pulau          | 00°20'20.82" S<br>121°54'23.56" T | Kabupaten Tojo Una Una, Provinsi Sulawesi Tengah      |
| Karina Utara, Pulau     |                   | Pulau          | 00°20'15.54" S<br>121°54'36.50" T | Kabupaten Tojo Una Una, Provinsi Sulawesi Tengah      |
| Karina, Pulau           |                   | Pulau          | 00°20'14.90" S<br>121°54'08.14" T | Kabupaten Tojo Una Una, Provinsi Sulawesi Tengah      |



| Nama Rupabumi             | Nama Lain | Unsur Rupabumi | Koordinat                         | Keterangan Wilayah                                  |
|---------------------------|-----------|----------------|-----------------------------------|---|
| Kasojo Dua, Pulau         |           | Pulau          | 00°25'33.62" S<br>121°48'20.02" T | Kabupaten Tojo Una Una,<br>Provinsi Sulawesi Tengah |
| Kasojo Satu, Pulau        |           | Pulau          | 00°25'41.49" S<br>121°48'06.09" T | Kabupaten Tojo Una Una,<br>Provinsi Sulawesi Tengah |
| Kasojo, Pulau             |           | Pulau          | 00°25'37.27" S<br>121°48'14.06" T | Kabupaten Tojo Una Una,<br>Provinsi Sulawesi Tengah |
| Kasojo, Pulau             |           | Pulau          | 00°25'39.99" S<br>121°47'36.70" T | Kabupaten Tojo Una Una,<br>Provinsi Sulawesi Tengah |
| Kasuari, Pulau            |           | Pulau          | 01°45'47.52" S<br>124°09'53.00" T | Kabupaten Banggai Laut,<br>Provinsi Sulawesi Tengah |
| Katatah, Pulau            |           | Pulau          | 00°24'54.11" S<br>121°49'30.15" T | Kabupaten Tojo Una Una,<br>Provinsi Sulawesi Tengah |
| Katupa Besar, Pulau       |           | Pulau          | 00°03'34.99" S<br>119°47'53.99" T | Kabupaten Donggala, Provinsi<br>Sulawesi Tengah     |
| Katupa Kecil, Pulau       |           | Pulau          | 00°03'24.00" S<br>119°47'46.00" T | Kabupaten Donggala, Provinsi<br>Sulawesi Tengah     |
| Katuwo'An, Pulau          |           | Pulau          | 00°49'41.54" S<br>123°27'09.82" T | Kabupaten Banggai, Provinsi<br>Sulawesi Tengah      |
| Kau, Pulau                |           | Pulau          | 01°54'38.43" S<br>123°38'19.47" T | Kabupaten Banggai Laut,<br>Provinsi Sulawesi Tengah |
| Kaumotul, Pulau           |           | Pulau          | 02°05'02.00" S<br>123°54'56.99" T | Kabupaten Banggai Laut,<br>Provinsi Sulawesi Tengah |
| Kayangan, Pulau           |           | Pulau          | 03°16'36.00" S<br>122°23'48.00" T | Kabupaten Morowali, Provinsi<br>Sulawesi Tengah     |
| Kayome Delapan, Pulau     |           | Pulau          | 00°25'00.61" S<br>121°46'01.61" T | Kabupaten Tojo Una Una,<br>Provinsi Sulawesi Tengah |
| Kayome Dua Belas, Pulau   |           | Pulau          | 00°24'58.53" S<br>121°46'06.62" T | Kabupaten Tojo Una Una,<br>Provinsi Sulawesi Tengah |
| Kayome Dua, Pulau         |           | Pulau          | 00°25'12.00" S<br>121°45'56.99" T | Kabupaten Tojo Una Una,<br>Provinsi Sulawesi Tengah |
| Kayome Empat, Pulau       |           | Pulau          | 00°25'03.10" S<br>121°45'55.48" T | Kabupaten Tojo Una Una,<br>Provinsi Sulawesi Tengah |
| Kayome Enam, Pulau        |           | Pulau          | 00°25'01.99" S<br>121°45'56.99" T | Kabupaten Tojo Una Una,<br>Provinsi Sulawesi Tengah |
| Kayome Lima, Pulau        |           | Pulau          | 00°25'02.29" S<br>121°45'55.45" T | Kabupaten Tojo Una Una,<br>Provinsi Sulawesi Tengah |
| Kayome Satu, Pulau        |           | Pulau          | 00°25'14.80" S<br>121°45'58.49" T | Kabupaten Tojo Una Una,<br>Provinsi Sulawesi Tengah |
| Kayome Sebelas, Pulau     |           | Pulau          | 00°24'57.37" S<br>121°46'06.79" T | Kabupaten Tojo Una Una,<br>Provinsi Sulawesi Tengah |
| Kayome Sembilan, Pulau    |           | Pulau          | 00°24'59.18" S<br>121°46'08.24" T | Kabupaten Tojo Una Una,<br>Provinsi Sulawesi Tengah |
| Kayome Sepuluh, Pulau     |           | Pulau          | 00°24'59.07" S<br>121°46'06.68" T | Kabupaten Tojo Una Una,<br>Provinsi Sulawesi Tengah |
| Kayome Tiga Belas, Pulau  |           | Pulau          | 00°24'56.30" S<br>121°46'09.70" T | Kabupaten Tojo Una Una,<br>Provinsi Sulawesi Tengah |
| Kayome Tiga, Pulau        |           | Pulau          | 00°25'08.00" S<br>121°45'52.99" T | Kabupaten Tojo Una Una,<br>Provinsi Sulawesi Tengah |
| Kayome Tujuh, Pulau       |           | Pulau          | 00°25'01.64" S<br>121°45'59.88" T | Kabupaten Tojo Una Una,<br>Provinsi Sulawesi Tengah |
| Kayome, Pulau             |           | Pulau          | 00°25'05.09" S<br>121°45'50.53" T | Kabupaten Tojo Una Una,<br>Provinsi Sulawesi Tengah |
| Kayomeriraya Dua, Pulau   |           | Pulau          | 00°25'09.30" S<br>121°46'10.65" T | Kabupaten Tojo Una Una,<br>Provinsi Sulawesi Tengah |
| Kayomeriraya Empat, Pulau |           | Pulau          | 00°25'10.46" S<br>121°46'08.95" T | Kabupaten Tojo Una Una,<br>Provinsi Sulawesi Tengah |

| Nama Rupabumi                  | Nama Lain                 | Unsur Rupabumi | Koordinat                         | Keterangan Wilayah                                       |
|--------------------------------|---------------------------|----------------|-----------------------------------|--|
| Kayomeriraya Lima, Pulau       |                           | Pulau          | 00°25'22.00" S<br>121°46'14.00" T | Kabupaten Tojo Una Una,<br>Provinsi Sulawesi Tengah      |
| Kayomeriraya Satu, Pulau       |                           | Pulau          | 00°25'08.81" S<br>121°46'10.88" T | Kabupaten Tojo Una Una,<br>Provinsi Sulawesi Tengah      |
| Kayomeriraya Tiga, Pulau       |                           | Pulau          | 00°25'11.15" S<br>121°46'10.47" T | Kabupaten Tojo Una Una,<br>Provinsi Sulawesi Tengah      |
| Kayu Long, Pulau               |                           | Pulau          | 00°24'08.97" S<br>121°48'45.13" T | Kabupaten Tojo Una Una,<br>Provinsi Sulawesi Tengah      |
| Ke'E Mbopanggau, Tukoh         |                           | Pulau          | 01°32'33.92" S<br>123°33'43.78" T | Kabupaten Banggai Laut,<br>Provinsi Sulawesi Tengah      |
| Keebuaya, Pulau                |                           | Pulau          | 03°07'53.77" S<br>122°36'52.96" T | Kabupaten Morowali, Provinsi<br>Sulawesi Tengah          |
| Kekelanambosuan, Pulau         |                           | Pulau          | 01°53'58.81" S<br>123°39'16.56" T | Kabupaten Banggai Laut,<br>Provinsi Sulawesi Tengah      |
| Kelakela Lalong Babasal, Pulau | Pulau Batuilmoti<br>Ohua  | Pulau          | 01°22'33.78" S<br>123°14'04.23" T | Kabupaten Banggai Kepulauan,<br>Provinsi Sulawesi Tengah |
| Kelakela Lalong, Pulau         | Pulau Batuilmoti<br>Saatu | Pulau          | 01°22'27.67" S<br>123°13'51.02" T | Kabupaten Banggai Kepulauan,<br>Provinsi Sulawesi Tengah |
| Kelakela Selatan, Pulau        |                           | Pulau          | 01°22'12.54" S<br>123°14'08.71" T | Kabupaten Banggai Kepulauan,<br>Provinsi Sulawesi Tengah |
| Kelakela Utara, Pulau          |                           | Pulau          | 01°22'10.73" S<br>123°14'07.26" T | Kabupaten Banggai Kepulauan,<br>Provinsi Sulawesi Tengah |
| Kelakela, Pulau                |                           | Pulau          | 01°22'18.86" S<br>123°14'02.65" T | Kabupaten Banggai Kepulauan,<br>Provinsi Sulawesi Tengah |
| Kelapa, Pulau                  |                           | Pulau          | 01°55'28.99" S<br>121°21'49.00" T | Kabupaten Morowali Utara,<br>Provinsi Sulawesi Tengah    |
| Kelapa, Pulau                  |                           | Pulau          | 01°56'35.00" S<br>121°29'39.99" T | Kabupaten Morowali Utara,<br>Provinsi Sulawesi Tengah    |
| Kelapalima, Togong             |                           | Pulau          | 01°38'53.66" S<br>123°37'02.05" T | Kabupaten Banggai Laut,<br>Provinsi Sulawesi Tengah      |
| Kelelawar, Pulau               |                           | Pulau          | 00°22'24.89" S<br>120°02'28.70" T | Kabupaten Parigi Moutong,<br>Provinsi Sulawesi Tengah    |
| Kem Besar, Pulau               |                           | Pulau          | 00°28'07.60" S<br>121°41'10.58" T | Kabupaten Tojo Una Una,<br>Provinsi Sulawesi Tengah      |
| Kem Kecil, Pulau               |                           | Pulau          | 00°27'59.92" S<br>121°41'31.23" T | Kabupaten Tojo Una Una,<br>Provinsi Sulawesi Tengah      |
| Kembongan, Pulau               |                           | Pulau          | 01°53'17.99" S<br>123°42'06.99" T | Kabupaten Banggai Laut,<br>Provinsi Sulawesi Tengah      |
| Kenari, Pulau                  | Pulau Ogotion             | Pulau          | 00°27'52.99" U<br>120°42'18.68" T | Kabupaten Parigi Moutong,<br>Provinsi Sulawesi Tengah    |
| Kenau Kecil, Pulau             |                           | Pulau          | 01°45'28.00" S<br>123°32'07.00" T | Kabupaten Banggai Laut,<br>Provinsi Sulawesi Tengah      |
| Kenau, Pulau                   |                           | Pulau          | 01°44'47.00" S<br>123°31'54.00" T | Kabupaten Banggai Laut,<br>Provinsi Sulawesi Tengah      |
| Kepita Dua, Pulau              |                           | Pulau          | 01°31'00.99" S<br>123°23'52.00" T | Kabupaten Banggai Kepulauan,<br>Provinsi Sulawesi Tengah |
| Kepita Empat, Pulau            |                           | Pulau          | 01°31'19.99" S<br>123°23'48.99" T | Kabupaten Banggai Kepulauan,<br>Provinsi Sulawesi Tengah |
| Kepita Enam, Pulau             |                           | Pulau          | 01°31'27.99" S<br>123°24'09.00" T | Kabupaten Banggai Kepulauan,<br>Provinsi Sulawesi Tengah |
| Kepita Lima, Pulau             |                           | Pulau          | 01°31'27.00" S<br>123°24'02.00" T | Kabupaten Banggai Kepulauan,<br>Provinsi Sulawesi Tengah |
| Kepita Pitu, Pulau             |                           | Pulau          | 01°31'49.66" S<br>123°24'31.29" T | Kabupaten Banggai Kepulauan,<br>Provinsi Sulawesi Tengah |
| Kepita Satu, Pulau             |                           | Pulau          | 01°30'55.23" S<br>123°23'48.09" T | Kabupaten Banggai Kepulauan,<br>Provinsi Sulawesi Tengah |

| Nama Rupabumi         | Nama Lain | Unsur Rupabumi | Koordinat                         | Keterangan Wilayah                                       |
|-----------------------|-----------|----------------|-----------------------------------|--|
| Kepita Tiga, Pulau    |           | Pulau          | 01°31'05.99" S<br>123°23'57.99" T | Kabupaten Banggai Kepulauan,<br>Provinsi Sulawesi Tengah |
| Kepita Tujuh, Pulau   |           | Pulau          | 01°31'32.00" S<br>123°24'11.00" T | Kabupaten Banggai Kepulauan,<br>Provinsi Sulawesi Tengah |
| Ketapang Besar, Pulau |           | Pulau          | 00°28'44.61" S<br>121°40'49.07" T | Kabupaten Tojo Una Una,<br>Provinsi Sulawesi Tengah      |
| Ketapang Kecil, Pulau |           | Pulau          | 00°28'44.10" S<br>121°40'49.45" T | Kabupaten Tojo Una Una,<br>Provinsi Sulawesi Tengah      |
| Killa, Pulau          |           | Pulau          | 03°16'35.76" S<br>122°24'36.94" T | Kabupaten Morowali, Provinsi<br>Sulawesi Tengah          |
| Kinait, Pulau         |           | Pulau          | 01°51'00.57" S<br>123°08'47.50" T | Kabupaten Banggai Laut,<br>Provinsi Sulawesi Tengah      |
| Kinaput Pauno, Pulau  |           | Pulau          | 01°26'54.34" S<br>123°15'41.92" T | Kabupaten Banggai Kepulauan,<br>Provinsi Sulawesi Tengah |
| Kinaput, Pulau        |           | Pulau          | 01°26'49.99" S<br>123°15'40.00" T | Kabupaten Banggai Kepulauan,<br>Provinsi Sulawesi Tengah |
| Kinayut Meng, Pulau   |           | Pulau          | 01°27'00.97" S<br>123°15'47.61" T | Kabupaten Banggai Kepulauan,<br>Provinsi Sulawesi Tengah |
| Kinda, Pulau          |           | Pulau          | 00°15'26.56" S<br>122°05'42.95" T | Kabupaten Tojo Una Una,<br>Provinsi Sulawesi Tengah      |
| Kobor, Pulau          |           | Pulau          | 00°36'39.87" S<br>122°38'41.80" T | Kabupaten Banggai, Provinsi<br>Sulawesi Tengah           |
| Kodong, Pulau         |           | Pulau          | 00°23'05.30" S<br>121°51'34.38" T | Kabupaten Tojo Una Una,<br>Provinsi Sulawesi Tengah      |
| Koikoila, Pulau       |           | Pulau          | 03°28'58.09" S<br>122°54'29.56" T | Kabupaten Morowali, Provinsi<br>Sulawesi Tengah          |
| Kokini, Pulau         |           | Pulau          | 01°33'28.55" S<br>123°14'22.74" T | Kabupaten Banggai Kepulauan,<br>Provinsi Sulawesi Tengah |
| Koko, Pulau           |           | Pulau          | 00°30'02.99" S<br>121°50'38.00" T | Kabupaten Tojo Una Una,<br>Provinsi Sulawesi Tengah      |
| Koko, Pulau           |           | Pulau          | 00°20'15.00" S<br>121°55'03.00" T | Kabupaten Tojo Una Una,<br>Provinsi Sulawesi Tengah      |
| Koko, Pulau           |           | Pulau          | 00°58'04.00" U<br>120°14'37.00" T | Kabupaten Toli Toli, Provinsi<br>Sulawesi Tengah         |
| Kokoh Baloba, Pulau   |           | Pulau          | 03°15'52.88" S<br>122°25'29.10" T | Kabupaten Morowali, Provinsi<br>Sulawesi Tengah          |
| Kokoh Besar, Pulau    |           | Pulau          | 03°15'57.18" S<br>122°24'58.68" T | Kabupaten Morowali, Provinsi<br>Sulawesi Tengah          |
| Kokoh Kecil, Pulau    |           | Pulau          | 03°15'54.38" S<br>122°25'05.56" T | Kabupaten Morowali, Provinsi<br>Sulawesi Tengah          |
| Kokoh, Pulau          |           | Pulau          | 03°17'08.00" S<br>122°23'17.99" T | Kabupaten Morowali, Provinsi<br>Sulawesi Tengah          |
| Kokoh, Togong         |           | Pulau          | 01°28'20.82" S<br>123°33'35.71" T | Kabupaten Banggai Laut,<br>Provinsi Sulawesi Tengah      |
| Kokora Besar, Pulau   |           | Pulau          | 00°22'34.91" S<br>121°47'18.60" T | Kabupaten Tojo Una Una,<br>Provinsi Sulawesi Tengah      |
| Kokora Kecil, Pulau   |           | Pulau          | 00°22'34.82" S<br>121°47'18.95" T | Kabupaten Tojo Una Una,<br>Provinsi Sulawesi Tengah      |
| Kokora Satu, Pulau    |           | Pulau          | 00°22'35.25" S<br>121°47'17.81" T | Kabupaten Tojo Una Una,<br>Provinsi Sulawesi Tengah      |
| Kokudang Pauno, Pulau |           | Pulau          | 01°54'47.99" S<br>123°40'19.99" T | Kabupaten Banggai Laut,<br>Provinsi Sulawesi Tengah      |
| Kokudang, Pulau       |           | Pulau          | 01°55'09.99" S<br>123°40'32.00" T | Kabupaten Banggai Laut,<br>Provinsi Sulawesi Tengah      |
| Kokumbi, Pulau        |           | Pulau          | 00°26'07.00" S<br>121°56'21.99" T | Kabupaten Tojo Una Una,<br>Provinsi Sulawesi Tengah      |

| Nama Rupabumi          | Nama Lain | Unsur Rupabumi | Koordinat                         | Keterangan Wilayah                                       |
|------------------------|-----------|----------------|-----------------------------------|--|
| Kokuni, Pulau          |           | Pulau          | 01°29'44.99" S<br>122°49'23.00" T | Kabupaten Banggai Kepulauan,<br>Provinsi Sulawesi Tengah |
| Kollo, Pulau           |           | Pulau          | 00°01'25.10" S<br>119°47'18.40" T | Kabupaten Donggala, Provinsi<br>Sulawesi Tengah          |
| Kolobunta, Pulau       |           | Pulau          | 01°42'04.00" S<br>121°52'25.00" T | Kabupaten Morowali Utara,<br>Provinsi Sulawesi Tengah    |
| Kolombai, Pulau        |           | Pulau          | 00°37'51.69" S<br>122°57'01.47" T | Kabupaten Banggai, Provinsi<br>Sulawesi Tengah           |
| Kompakatan, Pulau      |           | Pulau          | 00°24'14.31" S<br>122°09'15.84" T | Kabupaten Tojo Una Una,<br>Provinsi Sulawesi Tengah      |
| Kopa, Pulau            |           | Pulau          | 00°26'30.00" S<br>122°04'13.00" T | Kabupaten Tojo Una Una,<br>Provinsi Sulawesi Tengah      |
| Korolaki, Pulau        |           | Pulau          | 02°00'07.99" S<br>121°20'35.00" T | Kabupaten Morowali Utara,<br>Provinsi Sulawesi Tengah    |
| Kosamba, Pulau         |           | Pulau          | 00°37'25.64" S<br>123°22'10.31" T | Kabupaten Banggai, Provinsi<br>Sulawesi Tengah           |
| Kottajeng Besar, Pulau |           | Pulau          | 03°05'26.30" S<br>122°31'55.80" T | Kabupaten Morowali, Provinsi<br>Sulawesi Tengah          |
| Kottajeng Kecil, Pulau |           | Pulau          | 03°05'24.10" S<br>122°31'47.39" T | Kabupaten Morowali, Provinsi<br>Sulawesi Tengah          |
| Koulu, Pulau           |           | Pulau          | 00°26'31.97" S<br>122°04'11.24" T | Kabupaten Tojo Una Una,<br>Provinsi Sulawesi Tengah      |
| Kovelan, Pulau         |           | Pulau          | 00°28'09.30" S<br>121°42'49.14" T | Kabupaten Tojo Una Una,<br>Provinsi Sulawesi Tengah      |
| Koyobunga, Pulau       |           | Pulau          | 01°37'00.55" S<br>123°11'28.69" T | Kabupaten Banggai Kepulauan,<br>Provinsi Sulawesi Tengah |
| Kramat Besar, Pulau    |           | Pulau          | 00°13'17.00" S<br>122°17'03.99" T | Kabupaten Tojo Una Una,<br>Provinsi Sulawesi Tengah      |
| Kramat Dua, Pulau      |           | Pulau          | 00°13'21.55" S<br>122°17'14.78" T | Kabupaten Tojo Una Una,<br>Provinsi Sulawesi Tengah      |
| Kramat Kecil, Pulau    |           | Pulau          | 01°38'03.04" S<br>123°28'57.95" T | Kabupaten Banggai Laut,<br>Provinsi Sulawesi Tengah      |
| Kramat Satu, Pulau     |           | Pulau          | 00°13'23.45" S<br>122°17'19.47" T | Kabupaten Tojo Una Una,<br>Provinsi Sulawesi Tengah      |
| Kramat, Pulau          |           | Pulau          | 02°08'37.00" S<br>123°39'24.00" T | Kabupaten Banggai Laut,<br>Provinsi Sulawesi Tengah      |
| Kramat, Pulau          |           | Pulau          | 01°38'03.44" S<br>123°28'56.59" T | Kabupaten Banggai Laut,<br>Provinsi Sulawesi Tengah      |
| Kramat, Pulau          |           | Pulau          | 01°36'04.96" S<br>123°29'27.21" T | Kabupaten Banggai Laut,<br>Provinsi Sulawesi Tengah      |
| Kubur Satu, Pulau      |           | Pulau          | 00°26'11.30" S<br>122°04'59.89" T | Kabupaten Tojo Una Una,<br>Provinsi Sulawesi Tengah      |
| Kubur, Pulau           |           | Pulau          | 00°20'56.97" U<br>120°39'10.33" T | Kabupaten Parigi Moutong,<br>Provinsi Sulawesi Tengah    |
| Kubur, Pulau           |           | Pulau          | 00°30'07.97" S<br>121°44'36.82" T | Kabupaten Tojo Una Una,<br>Provinsi Sulawesi Tengah      |
| Kubur, Pulau           |           | Pulau          | 00°24'55.60" S<br>121°49'52.45" T | Kabupaten Tojo Una Una,<br>Provinsi Sulawesi Tengah      |
| Kubur, Pulau           |           | Pulau          | 01°42'25.97" S<br>121°53'21.57" T | Kabupaten Morowali Utara,<br>Provinsi Sulawesi Tengah    |
| Kukulan Dua, Pulau     |           | Pulau          | 00°24'58.00" S<br>121°48'02.99" T | Kabupaten Tojo Una Una,<br>Provinsi Sulawesi Tengah      |
| Kukulan Empat, Pulau   |           | Pulau          | 00°25'12.93" S<br>121°48'01.86" T | Kabupaten Tojo Una Una,<br>Provinsi Sulawesi Tengah      |
| Kukulan Enam, Pulau    |           | Pulau          | 00°25'21.11" S<br>121°47'58.23" T | Kabupaten Tojo Una Una,<br>Provinsi Sulawesi Tengah      |

| Nama Rupabumi         | Nama Lain | Unsur Rupabumi | Koordinat                         | Keterangan Wilayah                                       |
|-----------------------|-----------|----------------|-----------------------------------|--|
| Kukulan Lima, Pulau   |           | Pulau          | 00°25'20.80" S<br>121°48'04.59" T | Kabupaten Tojo Una Una,<br>Provinsi Sulawesi Tengah      |
| Kukulan Satu, Pulau   |           | Pulau          | 00°25'00.00" S<br>121°48'06.99" T | Kabupaten Tojo Una Una,<br>Provinsi Sulawesi Tengah      |
| Kukulan Tiga, Pulau   |           | Pulau          | 00°25'08.10" S<br>121°48'01.18" T | Kabupaten Tojo Una Una,<br>Provinsi Sulawesi Tengah      |
| Kukulan, Pulau        |           | Pulau          | 00°25'00.99" S<br>121°48'02.00" T | Kabupaten Tojo Una Una,<br>Provinsi Sulawesi Tengah      |
| Kulangkulang, Pulau   |           | Pulau          | 01°56'08.00" S<br>121°22'19.99" T | Kabupaten Morowali Utara,<br>Provinsi Sulawesi Tengah    |
| Kulingkima, Pulau     |           | Pulau          | 03°15'27.82" S<br>122°23'03.70" T | Kabupaten Morowali, Provinsi<br>Sulawesi Tengah          |
| Kunau Kecil, Pulau    |           | Pulau          | 00°27'19.87" S<br>121°43'30.17" T | Kabupaten Tojo Una Una,<br>Provinsi Sulawesi Tengah      |
| Kunau, Pulau          |           | Pulau          | 00°27'18.00" S<br>121°43'30.62" T | Kabupaten Tojo Una Una,<br>Provinsi Sulawesi Tengah      |
| Kurita, Pulau         |           | Pulau          | 01°57'43.80" S<br>121°25'53.24" T | Kabupaten Morowali Utara,<br>Provinsi Sulawesi Tengah    |
| Kurita, Pulau         |           | Pulau          | 01°55'43.36" S<br>121°27'41.78" T | Kabupaten Morowali Utara,<br>Provinsi Sulawesi Tengah    |
| Kuros, Pulau          |           | Pulau          | 00°26'23.25" S<br>122°04'14.53" T | Kabupaten Tojo Una Una,<br>Provinsi Sulawesi Tengah      |
| Kuso, Pulau           |           | Pulau          | 03°05'37.00" S<br>122°32'15.00" T | Kabupaten Morowali, Provinsi<br>Sulawesi Tengah          |
| Kuta, Pulau           |           | Pulau          | 03°16'11.84" S<br>122°24'08.99" T | Kabupaten Morowali, Provinsi<br>Sulawesi Tengah          |
| Kuweang, Pulau        |           | Pulau          | 01°19'02.86" S<br>123°13'10.82" T | Kabupaten Banggai Kepulauan,<br>Provinsi Sulawesi Tengah |
| Kuyup, Pulau          |           | Pulau          | 01°03'34.99" U<br>121°57'33.00" T | Kabupaten Buol, Provinsi<br>Sulawesi Tengah              |
| La Ntoaha, Pulau      |           | Pulau          | 03°14'20.59" S<br>122°21'46.33" T | Kabupaten Morowali, Provinsi<br>Sulawesi Tengah          |
| Labarani Besar, Pulau |           | Pulau          | 00°14'21.59" S<br>122°05'11.78" T | Kabupaten Tojo Una Una,<br>Provinsi Sulawesi Tengah      |
| Labarani Kecil, Pulau |           | Pulau          | 00°14'23.76" S<br>122°05'20.22" T | Kabupaten Tojo Una Una,<br>Provinsi Sulawesi Tengah      |
| Labian, Pulau         |           | Pulau          | 01°28'15.13" S<br>123°15'23.63" T | Kabupaten Banggai Kepulauan,<br>Provinsi Sulawesi Tengah |
| Labobo Pauno, Pulau   |           | Pulau          | 01°48'33.00" S<br>123°15'20.99" T | Kabupaten Banggai Laut,<br>Provinsi Sulawesi Tengah      |
| Labobo, Pulau         |           | Pulau          | 01°43'49.00" S<br>123°19'43.00" T | Kabupaten Banggai Laut,<br>Provinsi Sulawesi Tengah      |
| Labolong, Pulau       |           | Pulau          | 00°02'49.99" S<br>119°48'19.00" T | Kabupaten Donggala, Provinsi<br>Sulawesi Tengah          |
| Labota Besar, Pulau   |           | Pulau          | 01°54'56.00" S<br>121°26'26.99" T | Kabupaten Morowali Utara,<br>Provinsi Sulawesi Tengah    |
| Labota, Pulau         |           | Pulau          | 01°56'35.00" S<br>121°21'34.99" T | Kabupaten Morowali Utara,<br>Provinsi Sulawesi Tengah    |
| Labuasore, Pulau      |           | Pulau          | 00°24'10.58" U<br>120°32'05.38" T | Kabupaten Parigi Moutong,<br>Provinsi Sulawesi Tengah    |
| Labugis, Pulau        |           | Pulau          | 01°56'32.83" S<br>123°38'49.19" T | Kabupaten Banggai Laut,<br>Provinsi Sulawesi Tengah      |
| Laebo, Pulau          |           | Pulau          | 00°12'32.00" S<br>122°12'24.99" T | Kabupaten Tojo Una Una,<br>Provinsi Sulawesi Tengah      |
| Lajanggi Besar, Pulau |           | Pulau          | 00°15'19.00" S<br>122°10'18.00" T | Kabupaten Tojo Una Una,<br>Provinsi Sulawesi Tengah      |

| Nama Rupabumi             | Nama Lain | Unsur Rupabumi | Koordinat                         | Keterangan Wilayah                                       |
|---------------------------|-----------|----------------|-----------------------------------|--|
| Lajanggi, Pulau           |           | Pulau          | 00°15'28.32" S<br>122°09'56.50" T | Kabupaten Tojo Una Una,<br>Provinsi Sulawesi Tengah      |
| Lakatamba, Pulau          |           | Pulau          | 03°05'14.66" S<br>122°31'23.53" T | Kabupaten Morowali, Provinsi<br>Sulawesi Tengah          |
| Lalangan Kecil, Pulau     |           | Pulau          | 01°56'28.00" S<br>121°21'25.99" T | Kabupaten Morowali Utara,<br>Provinsi Sulawesi Tengah    |
| Lalangan, Pulau           |           | Pulau          | 01°56'17.00" S<br>121°21'33.00" T | Kabupaten Morowali Utara,<br>Provinsi Sulawesi Tengah    |
| Lalongo, Pulau            |           | Pulau          | 01°34'49.92" S<br>122°55'12.61" T | Kabupaten Banggai Kepulauan,<br>Provinsi Sulawesi Tengah |
| Lalongo, Togong           |           | Pulau          | 01°29'54.01" S<br>123°10'32.42" T | Kabupaten Banggai Kepulauan,<br>Provinsi Sulawesi Tengah |
| Lambeke, Pulau            |           | Pulau          | 03°14'12.05" S<br>122°20'32.42" T | Kabupaten Morowali, Provinsi<br>Sulawesi Tengah          |
| Lambolo Kecil, Pulau      |           | Pulau          | 01°56'04.28" S<br>121°19'58.86" T | Kabupaten Morowali Utara,<br>Provinsi Sulawesi Tengah    |
| Lambolo, Pulau            |           | Pulau          | 01°56'03.98" S<br>121°19'57.53" T | Kabupaten Morowali Utara,<br>Provinsi Sulawesi Tengah    |
| Lamo, Pulau               |           | Pulau          | 01°37'34.00" S<br>123°10'58.00" T | Kabupaten Banggai Kepulauan,<br>Provinsi Sulawesi Tengah |
| Langa Bulunna, Pulau      |           | Pulau          | 00°26'05.02" S<br>122°04'33.62" T | Kabupaten Tojo Una Una,<br>Provinsi Sulawesi Tengah      |
| Langala, Pulau            |           | Pulau          | 02°48'53.78" S<br>122°10'59.65" T | Kabupaten Morowali, Provinsi<br>Sulawesi Tengah          |
| Langgadoo, Pulau          |           | Pulau          | 01°18'47.99" S<br>123°13'13.00" T | Kabupaten Banggai Kepulauan,<br>Provinsi Sulawesi Tengah |
| Langkayu Pauno, Pulau     |           | Pulau          | 01°26'54.70" S<br>123°15'54.19" T | Kabupaten Banggai Kepulauan,<br>Provinsi Sulawesi Tengah |
| Langkayut, Pulau          |           | Pulau          | 01°26'44.00" S<br>123°15'55.00" T | Kabupaten Banggai Kepulauan,<br>Provinsi Sulawesi Tengah |
| Lantang, Togong           |           | Pulau          | 01°49'36.06" S<br>123°08'24.56" T | Kabupaten Banggai Laut,<br>Provinsi Sulawesi Tengah      |
| Lantiong Poipoisik, Pulau |           | Pulau          | 01°26'32.60" S<br>123°02'14.61" T | Kabupaten Banggai Kepulauan,<br>Provinsi Sulawesi Tengah |
| Lantiong Tete, Pulau      |           | Pulau          | 01°26'27.87" S<br>123°02'19.72" T | Kabupaten Banggai Kepulauan,<br>Provinsi Sulawesi Tengah |
| Lantiong, Pulau           |           | Pulau          | 01°26'29.00" S<br>123°02'12.00" T | Kabupaten Banggai Kepulauan,<br>Provinsi Sulawesi Tengah |
| Laodo, Pulau              |           | Pulau          | 00°14'54.95" S<br>122°08'45.21" T | Kabupaten Tojo Una Una,<br>Provinsi Sulawesi Tengah      |
| Lapidatapalan, Pulau      |           | Pulau          | 01°19'31.46" S<br>123°12'21.55" T | Kabupaten Banggai Kepulauan,<br>Provinsi Sulawesi Tengah |
| Lasombelo, Pulau          |           | Pulau          | 01°52'16.75" S<br>123°41'23.29" T | Kabupaten Banggai Laut,<br>Provinsi Sulawesi Tengah      |
| Lason, Pulau              |           | Pulau          | 00°19'31.00" U<br>120°38'55.00" T | Kabupaten Parigi Moutong,<br>Provinsi Sulawesi Tengah    |
| Latebu, Pulau             |           | Pulau          | 00°24'33.00" S<br>121°49'54.99" T | Kabupaten Tojo Una Una,<br>Provinsi Sulawesi Tengah      |
| Latebu, Pulau             |           | Pulau          | 00°15'40.61" S<br>122°05'09.73" T | Kabupaten Tojo Una Una,<br>Provinsi Sulawesi Tengah      |
| Laut, Pulau               |           | Pulau          | 00°01'00.99" S<br>119°47'02.00" T | Kabupaten Donggala, Provinsi<br>Sulawesi Tengah          |
| Lebola, Togong            |           | Pulau          | 01°36'14.87" S<br>123°13'30.64" T | Kabupaten Banggai Kepulauan,<br>Provinsi Sulawesi Tengah |
| Leelang, Pulau            |           | Pulau          | 02°07'50.99" S<br>123°38'16.00" T | Kabupaten Banggai Laut,<br>Provinsi Sulawesi Tengah      |



| Nama Rupabumi            | Nama Lain | Unsur Rupabumi | Koordinat                         | Keterangan Wilayah                                       |
|--------------------------|-----------|----------------|-----------------------------------|--|
| Leles, Pulau             |           | Pulau          | 01°56'30.35" S<br>123°42'16.79" T | Kabupaten Banggai Laut,<br>Provinsi Sulawesi Tengah      |
| Lemari, Pulau            |           | Pulau          | 01°03'42.99" U<br>122°06'51.00" T | Kabupaten Buol, Provinsi<br>Sulawesi Tengah              |
| Lembolaro, Pulau         |           | Pulau          | 03°14'56.79" S<br>122°19'26.83" T | Kabupaten Morowali, Provinsi<br>Sulawesi Tengah          |
| Lemo Kecil, Pulau        |           | Pulau          | 03°14'44.73" S<br>122°21'37.34" T | Kabupaten Morowali, Provinsi<br>Sulawesi Tengah          |
| Lemo-Lemo, Pulau         |           | Pulau          | 03°14'28.83" S<br>122°25'35.39" T | Kabupaten Morowali, Provinsi<br>Sulawesi Tengah          |
| Lemo, Pulau              |           | Pulau          | 03°02'12.99" S<br>122°22'22.00" T | Kabupaten Morowali, Provinsi<br>Sulawesi Tengah          |
| Lemolemo, Pulau          |           | Pulau          | 03°14'31.88" S<br>122°25'57.73" T | Kabupaten Morowali, Provinsi<br>Sulawesi Tengah          |
| Lera, Pulau              |           | Pulau          | 03°14'03.68" S<br>122°20'21.80" T | Kabupaten Morowali, Provinsi<br>Sulawesi Tengah          |
| Lesampung, Pulau         |           | Pulau          | 01°29'33.32" S<br>122°44'26.24" T | Kabupaten Banggai Kepulauan,<br>Provinsi Sulawesi Tengah |
| Lesampuanmarintas, Pulau |           | Pulau          | 02°10'17.00" S<br>123°40'18.00" T | Kabupaten Banggai Laut,<br>Provinsi Sulawesi Tengah      |
| Lesman, Pulau            |           | Pulau          | 01°03'02.00" U<br>121°57'41.00" T | Kabupaten Buol, Provinsi<br>Sulawesi Tengah              |
| Lewuto Bete, Pulau       |           | Pulau          | 00°41'58.99" S<br>119°45'40.00" T | Kabupaten Donggala, Provinsi<br>Sulawesi Tengah          |
| Lewuto Kido, Pulau       |           | Pulau          | 00°41'53.00" S<br>119°45'47.99" T | Kabupaten Donggala, Provinsi<br>Sulawesi Tengah          |
| Lewuto, Pulau            |           | Pulau          | 01°20'49.99" S<br>120°04'00.99" T | Kabupaten Sigi, Provinsi<br>Sulawesi Tengah              |
| Lewutona, Pulau          |           | Pulau          | 00°42'22.23" S<br>119°38'35.35" T | Kabupaten Donggala, Provinsi<br>Sulawesi Tengah          |
| Libutonsosi, Pulau       |           | Pulau          | 00°59'01.00" U<br>120°43'08.00" T | Kabupaten Toli Toli, Provinsi<br>Sulawesi Tengah         |
| Lindo Dua, Pulau         |           | Pulau          | 00°30'15.35" S<br>121°44'07.20" T | Kabupaten Tojo Una Una,<br>Provinsi Sulawesi Tengah      |
| Lindo Satu, Pulau        |           | Pulau          | 00°30'14.61" S<br>121°44'05.59" T | Kabupaten Tojo Una Una,<br>Provinsi Sulawesi Tengah      |
| Lindo Tiga, Pulau        |           | Pulau          | 00°30'13.16" S<br>121°44'09.30" T | Kabupaten Tojo Una Una,<br>Provinsi Sulawesi Tengah      |
| Lingayan, Pulau          |           | Pulau          | 00°58'45.99" U<br>120°14'28.00" T | Kabupaten Toli Toli, Provinsi<br>Sulawesi Tengah         |
| Linsalon, Pulau          |           | Pulau          | 01°25'03.00" S<br>123°09'45.00" T | Kabupaten Banggai Kepulauan,<br>Provinsi Sulawesi Tengah |
| Linsaweh, Pulau          |           | Pulau          | 01°59'03.00" S<br>123°15'20.00" T | Kabupaten Banggai Laut,<br>Provinsi Sulawesi Tengah      |
| Liutonmantamantan, Pulau |           | Pulau          | 00°27'53.64" S<br>121°43'09.48" T | Kabupaten Tojo Una Una,<br>Provinsi Sulawesi Tengah      |
| Lobian, Pulau            |           | Pulau          | 01°27'25.10" S<br>123°15'50.86" T | Kabupaten Banggai Kepulauan,<br>Provinsi Sulawesi Tengah |
| Lobitoloi, Pulau         |           | Pulau          | 01°41'01.00" S<br>123°28'37.99" T | Kabupaten Banggai Laut,<br>Provinsi Sulawesi Tengah      |
| Lobunon, Pulau           |           | Pulau          | 01°36'59.00" S<br>123°11'35.00" T | Kabupaten Banggai Kepulauan,<br>Provinsi Sulawesi Tengah |
| Loe, Pulau               |           | Pulau          | 00°16'29.20" S<br>122°14'56.54" T | Kabupaten Tojo Una Una,<br>Provinsi Sulawesi Tengah      |
| Loiso Pauno, Pulau       |           | Pulau          | 01°56'58.15" S<br>123°42'16.54" T | Kabupaten Banggai Laut,<br>Provinsi Sulawesi Tengah      |

| Nama Rupabumi               | Nama Lain | Unsur Rupabumi | Koordinat                         | Keterangan Wilayah                                       |
|-----------------------------|-----------|----------------|-----------------------------------|--|
| Loiso, Pulau                |           | Pulau          | 01°57'33.33" S<br>123°42'33.24" T | Kabupaten Banggai Laut,<br>Provinsi Sulawesi Tengah      |
| Loiso, Pulau                |           | Pulau          | 02°05'51.00" S<br>123°51'47.99" T | Kabupaten Banggai Laut,<br>Provinsi Sulawesi Tengah      |
| Lokoi Pauno, Pulau          |           | Pulau          | 02°07'59.30" S<br>123°26'58.70" T | Kabupaten Banggai Laut,<br>Provinsi Sulawesi Tengah      |
| Lokoi, Pulau                |           | Pulau          | 02°07'25.00" S<br>123°26'42.00" T | Kabupaten Banggai Laut,<br>Provinsi Sulawesi Tengah      |
| Lokotoi Besar, Pulau        |           | Pulau          | 01°29'24.00" S<br>123°30'46.00" T | Kabupaten Banggai Laut,<br>Provinsi Sulawesi Tengah      |
| Lokotoi Kecil Barat, Pulau  |           | Pulau          | 01°29'47.73" S<br>123°31'21.76" T | Kabupaten Banggai Laut,<br>Provinsi Sulawesi Tengah      |
| Lokotoi Kecil Tengah, Pulau |           | Pulau          | 01°28'48.63" S<br>123°31'28.33" T | Kabupaten Banggai Laut,<br>Provinsi Sulawesi Tengah      |
| Lokotoi Kecil Timur, Pulau  |           | Pulau          | 01°28'42.17" S<br>123°32'00.52" T | Kabupaten Banggai Laut,<br>Provinsi Sulawesi Tengah      |
| Lokotoi Kecil Utara, Pulau  |           | Pulau          | 01°28'40.50" S<br>123°31'59.09" T | Kabupaten Banggai Laut,<br>Provinsi Sulawesi Tengah      |
| Lokotoi Kecil, Pulau        |           | Pulau          | 01°29'43.06" S<br>123°31'25.52" T | Kabupaten Banggai Laut,<br>Provinsi Sulawesi Tengah      |
| Lolayo, Pulau               |           | Pulau          | 00°26'02.00" U<br>121°13'27.99" T | Kabupaten Parigi Moutong,<br>Provinsi Sulawesi Tengah    |
| Lolite Pauno, Pulau         |           | Pulau          | 01°37'04.93" S<br>123°12'35.30" T | Kabupaten Banggai Kepulauan,<br>Provinsi Sulawesi Tengah |
| Lolobo, Togong              |           | Pulau          | 01°25'07.31" S<br>123°02'22.94" T | Kabupaten Banggai Kepulauan,<br>Provinsi Sulawesi Tengah |
| Lolompong Pauno, Pulau      |           | Pulau          | 01°13'58.91" S<br>123°26'31.60" T | Kabupaten Banggai Kepulauan,<br>Provinsi Sulawesi Tengah |
| Lolompong, Pulau            |           | Pulau          | 01°14'06.74" S<br>123°26'30.46" T | Kabupaten Banggai Kepulauan,<br>Provinsi Sulawesi Tengah |
| Lolopang, Pulau             |           | Pulau          | 00°26'24.00" S<br>121°47'07.00" T | Kabupaten Tojo Una Una,<br>Provinsi Sulawesi Tengah      |
| Lombokita, Pulau            |           | Pulau          | 03°16'16.00" S<br>122°25'14.99" T | Kabupaten Morowali, Provinsi<br>Sulawesi Tengah          |
| Lombongan, Pulau            |           | Pulau          | 01°42'03.28" S<br>123°23'10.71" T | Kabupaten Banggai Laut,<br>Provinsi Sulawesi Tengah      |
| Lomunan, Pulau              |           | Pulau          | 01°56'55.00" S<br>123°11'53.00" T | Kabupaten Banggai Laut,<br>Provinsi Sulawesi Tengah      |
| Lono Basal, Pulau           |           | Pulau          | 01°57'15.00" S<br>123°43'26.00" T | Kabupaten Banggai Laut,<br>Provinsi Sulawesi Tengah      |
| Lono Pauno, Pulau           |           | Pulau          | 01°57'20.99" S<br>123°43'25.00" T | Kabupaten Banggai Laut,<br>Provinsi Sulawesi Tengah      |
| Luang Dalam, Pulau          |           | Pulau          | 00°48'34.17" U<br>120°36'01.03" T | Kabupaten Toli Toli, Provinsi<br>Sulawesi Tengah         |
| Luang Luar, Pulau           |           | Pulau          | 00°48'34.99" U<br>120°35'39.00" T | Kabupaten Toli Toli, Provinsi<br>Sulawesi Tengah         |
| Luk Balalon, Pulau          |           | Pulau          | 01°33'57.01" S<br>122°55'56.98" T | Kabupaten Banggai Kepulauan,<br>Provinsi Sulawesi Tengah |
| Lukko Malalang 1, Pulau     |           | Pulau          | 03°19'18.33" S<br>122°24'24.48" T | Kabupaten Morowali, Provinsi<br>Sulawesi Tengah          |
| Lukko Malalang 2, Pulau     |           | Pulau          | 03°19'39.52" S<br>122°24'08.10" T | Kabupaten Morowali, Provinsi<br>Sulawesi Tengah          |
| Lukko Tele 1, Pulau         |           | Pulau          | 03°19'38.92" S<br>122°24'25.15" T | Kabupaten Morowali, Provinsi<br>Sulawesi Tengah          |
| Lukko Tele 2, Pulau         |           | Pulau          | 03°19'44.83" S<br>122°24'23.97" T | Kabupaten Morowali, Provinsi<br>Sulawesi Tengah          |



| Nama Rupabumi           | Nama Lain | Unsur Rupabumi | Koordinat                         | Keterangan Wilayah                                    |
|-------------------------|-----------|----------------|-----------------------------------|---|
| Lukotuo, Pulau          |           | Pulau          | 03°16'26.97" S<br>122°23'58.09" T | Kabupaten Morowali, Provinsi Sulawesi Tengah          |
| Lumbano, Pulau          |           | Pulau          | 01°57'05.84" S<br>123°43'04.93" T | Kabupaten Banggai Laut, Provinsi Sulawesi Tengah      |
| Lumele, Pulau           |           | Pulau          | 01°29'41.51" S<br>122°46'39.40" T | Kabupaten Banggai Kepulauan, Provinsi Sulawesi Tengah |
| Lunasbalu, Pulau        |           | Pulau          | 03°24'40.00" S<br>122°56'12.99" T | Kabupaten Morowali, Provinsi Sulawesi Tengah          |
| Luok Dua, Pulau         |           | Pulau          | 00°26'12.93" S<br>121°47'09.48" T | Kabupaten Tojo Una Una, Provinsi Sulawesi Tengah      |
| Luok Satu, Pulau        |           | Pulau          | 00°26'17.48" S<br>121°47'12.26" T | Kabupaten Tojo Una Una, Provinsi Sulawesi Tengah      |
| Luok Tiga, Pulau        |           | Pulau          | 00°26'15.51" S<br>121°47'05.04" T | Kabupaten Tojo Una Una, Provinsi Sulawesi Tengah      |
| Luoknyo Dua, Pulau      |           | Pulau          | 00°29'57.44" S<br>121°44'43.00" T | Kabupaten Tojo Una Una, Provinsi Sulawesi Tengah      |
| Luoknyo Satu, Pulau     |           | Pulau          | 00°29'54.02" S<br>121°44'42.06" T | Kabupaten Tojo Una Una, Provinsi Sulawesi Tengah      |
| Lupasah, Pulau          |           | Pulau          | 01°59'39.50" S<br>123°29'14.60" T | Kabupaten Banggai Laut, Provinsi Sulawesi Tengah      |
| Luppasan Selatan, Pulau |           | Pulau          | 01°57'32.51" S<br>123°39'00.64" T | Kabupaten Banggai Laut, Provinsi Sulawesi Tengah      |
| Luppasan Tengah, Pulau  |           | Pulau          | 01°57'06.91" S<br>123°39'10.32" T | Kabupaten Banggai Laut, Provinsi Sulawesi Tengah      |
| Luppasan Utara, Pulau   |           | Pulau          | 01°56'56.94" S<br>123°39'15.19" T | Kabupaten Banggai Laut, Provinsi Sulawesi Tengah      |
| Luppasang, Pulau        |           | Pulau          | 00°28'32.68" S<br>121°41'44.48" T | Kabupaten Tojo Una Una, Provinsi Sulawesi Tengah      |
| Lutungan, Pulau         |           | Pulau          | 01°02'43.00" U<br>120°46'27.00" T | Kabupaten Toli Toli, Provinsi Sulawesi Tengah         |
| Luwok, Pulau            |           | Pulau          | 01°35'00.93" S<br>122°55'38.52" T | Kabupaten Banggai Kepulauan, Provinsi Sulawesi Tengah |
| Ma', Pulau              |           | Pulau          | 00°25'00.08" S<br>121°49'28.82" T | Kabupaten Tojo Una Una, Provinsi Sulawesi Tengah      |
| Maama, Pulau            |           | Pulau          | 00°53'17.99" S<br>123°04'25.00" T | Kabupaten Banggai, Provinsi Sulawesi Tengah           |
| Macan, Pulau            |           | Pulau          | 01°41'18.84" S<br>121°57'07.05" T | Kabupaten Morowali Utara, Provinsi Sulawesi Tengah    |
| Madiki Kecil, Pulau     |           | Pulau          | 00°25'40.58" S<br>122°07'00.71" T | Kabupaten Tojo Una Una, Provinsi Sulawesi Tengah      |
| Madiki Matarang, Pulau  |           | Pulau          | 00°25'40.35" S<br>122°07'01.01" T | Kabupaten Tojo Una Una, Provinsi Sulawesi Tengah      |
| Madiki, Pulau           |           | Pulau          | 00°25'40.94" S<br>122°07'10.55" T | Kabupaten Tojo Una Una, Provinsi Sulawesi Tengah      |
| Madupung, Pulau         |           | Pulau          | 00°05'46.35" U<br>119°37'06.13" T | Kabupaten Donggala, Provinsi Sulawesi Tengah          |
| Mahode, Pulau           |           | Pulau          | 03°20'35.00" S<br>122°23'33.00" T | Kabupaten Morowali, Provinsi Sulawesi Tengah          |
| Majoon, Togong          |           | Pulau          | 01°20'07.59" S<br>123°06'04.94" T | Kabupaten Banggai Kepulauan, Provinsi Sulawesi Tengah |
| Makabalu, Pulau         |           | Pulau          | 00°57'58.00" U<br>120°43'27.00" T | Kabupaten Toli Toli, Provinsi Sulawesi Tengah         |
| Makatata, Pulau         |           | Pulau          | 00°59'10.00" S<br>120°27'37.00" T | Kabupaten Parigi Moutong, Provinsi Sulawesi Tengah    |
| Makita Didikki, Pulau   |           | Pulau          | 03°16'25.82" S<br>122°24'55.88" T | Kabupaten Morowali, Provinsi Sulawesi Tengah          |

| Nama Rupabumi                | Nama Lain | Unsur Rupabumi | Koordinat                         | Keterangan Wilayah                                    |
|------------------------------|-----------|----------------|-----------------------------------|---|
| Makita Tingnga, Pulau        |           | Pulau          | 03°16'36.40" S<br>122°24'46.40" T | Kabupaten Morowali, Provinsi Sulawesi Tengah          |
| Makita, Pulau                |           | Pulau          | 03°16'33.87" S<br>122°24'40.75" T | Kabupaten Morowali, Provinsi Sulawesi Tengah          |
| Malabakung, Pulau            |           | Pulau          | 00°52'59.99" S<br>123°04'54.00" T | Kabupaten Banggai, Provinsi Sulawesi Tengah           |
| Malalang, Pulau              |           | Pulau          | 00°24'43.27" U<br>120°36'26.51" T | Kabupaten Parigi Moutong, Provinsi Sulawesi Tengah    |
| Malamdigo, Pulau             |           | Pulau          | 00°57'55.00" U<br>120°20'51.00" T | Kabupaten Toli Toli, Provinsi Sulawesi Tengah         |
| Malena, Pulau                |           | Pulau          | 03°16'27.56" S<br>122°24'28.04" T | Kabupaten Morowali, Provinsi Sulawesi Tengah          |
| Malena, Pulau                |           | Pulau          | 03°20'23.74" S<br>122°23'37.82" T | Kabupaten Morowali, Provinsi Sulawesi Tengah          |
| Malenge, Pulau               |           | Pulau          | 00°15'31.00" S<br>122°03'47.00" T | Kabupaten Tojo Una Una, Provinsi Sulawesi Tengah      |
| Mallangan, Pulau             |           | Pulau          | 01°52'32.00" S<br>123°45'47.00" T | Kabupaten Banggai Laut, Provinsi Sulawesi Tengah      |
| Mallatan, Pulau              |           | Pulau          | 02°00'09.92" S<br>123°52'19.42" T | Kabupaten Banggai Laut, Provinsi Sulawesi Tengah      |
| Mamalikonabadungdekan, Pulau |           | Pulau          | 01°31'40.06" S<br>122°46'48.92" T | Kabupaten Banggai Kepulauan, Provinsi Sulawesi Tengah |
| Mamangandean, Togong         |           | Pulau          | 01°54'43.71" S<br>123°40'03.05" T | Kabupaten Banggai Laut, Provinsi Sulawesi Tengah      |
| Mamano, Pulau                |           | Pulau          | 03°08'04.80" S<br>122°37'40.17" T | Kabupaten Morowali, Provinsi Sulawesi Tengah          |
| Mamasigi, Pulau              |           | Pulau          | 02°04'20.22" S<br>123°52'26.57" T | Kabupaten Banggai Laut, Provinsi Sulawesi Tengah      |
| Mambo, Pulau                 |           | Pulau          | 00°14'23.19" S<br>122°09'17.26" T | Kabupaten Tojo Una Una, Provinsi Sulawesi Tengah      |
| Mamuda, Pulau                |           | Pulau          | 01°57'12.58" S<br>123°38'09.25" T | Kabupaten Banggai Laut, Provinsi Sulawesi Tengah      |
| Mandar, Pulau                |           | Pulau          | 01°55'09.00" S<br>121°20'58.99" T | Kabupaten Morowali Utara, Provinsi Sulawesi Tengah    |
| Mandayang, Pulau             |           | Pulau          | 01°30'13.00" S<br>122°47'34.00" T | Kabupaten Banggai Kepulauan, Provinsi Sulawesi Tengah |
| Mandi, Pulau                 |           | Pulau          | 00°20'03.65" S<br>121°55'03.02" T | Kabupaten Tojo Una Una, Provinsi Sulawesi Tengah      |
| Mangiwan Dua, Pulau          |           | Pulau          | 00°34'46.21" U<br>119°47'27.50" T | Kabupaten Donggala, Provinsi Sulawesi Tengah          |
| Mangiwan Satu, Pulau         |           | Pulau          | 00°34'48.68" U<br>119°47'26.20" T | Kabupaten Donggala, Provinsi Sulawesi Tengah          |
| Mangkudu Dua, Pulau          |           | Pulau          | 00°25'08.56" S<br>121°45'26.62" T | Kabupaten Tojo Una Una, Provinsi Sulawesi Tengah      |
| Mangkudu Satu, Pulau         |           | Pulau          | 00°25'07.28" S<br>121°45'22.65" T | Kabupaten Tojo Una Una, Provinsi Sulawesi Tengah      |
| Mangkudu, Pulau              |           | Pulau          | 00°25'21.69" S<br>121°45'47.04" T | Kabupaten Tojo Una Una, Provinsi Sulawesi Tengah      |
| Mano, Pulau                  |           | Pulau          | 00°26'39.99" S<br>122°06'06.00" T | Kabupaten Tojo Una Una, Provinsi Sulawesi Tengah      |
| Mantan, Pulau                |           | Pulau          | 00°53'34.00" S<br>123°04'09.99" T | Kabupaten Banggai, Provinsi Sulawesi Tengah           |
| Mantawalu Daka, Pulau        |           | Pulau          | 00°30'56.00" S<br>123°05'55.00" T | Kabupaten Banggai, Provinsi Sulawesi Tengah           |
| Mantawalu Ise, Pulau         |           | Pulau          | 00°32'56.00" S<br>123°05'44.99" T | Kabupaten Banggai, Provinsi Sulawesi Tengah           |

| Nama Rupabumi                  | Nama Lain | Unsur Rupabumi | Koordinat                         | Keterangan Wilayah                                    |
|--------------------------------|-----------|----------------|-----------------------------------|---|
| Manuk, Pulau                   |           | Pulau          | 00°34'07.00" S<br>122°35'21.00" T | Kabupaten Banggai, Provinsi Sulawesi Tengah           |
| Manukang, Pulau                |           | Pulau          | 01°20'10.92" U<br>120°47'40.80" T | Kabupaten Toli Toli, Provinsi Sulawesi Tengah         |
| Manukmanuk, Pulau              |           | Pulau          | 00°44'55.70" U<br>120°04'46.42" T | Kabupaten Donggala, Provinsi Sulawesi Tengah          |
| Maputi, Pulau                  |           | Pulau          | 00°31'22.00" U<br>119°51'51.00" T | Kabupaten Donggala, Provinsi Sulawesi Tengah          |
| Marangkana, Pulau              |           | Pulau          | 01°53'40.99" S<br>121°22'25.00" T | Kabupaten Morowali Utara, Provinsi Sulawesi Tengah    |
| Marege, Pulau                  |           | Pulau          | 03°16'52.00" S<br>122°26'04.99" T | Kabupaten Morowali, Provinsi Sulawesi Tengah          |
| Marhaba Dua, Pulau             |           | Pulau          | 00°30'16.66" S<br>121°44'11.71" T | Kabupaten Tojo Una Una, Provinsi Sulawesi Tengah      |
| Marhaba Empat, Pulau           |           | Pulau          | 00°30'17.17" S<br>121°44'11.37" T | Kabupaten Tojo Una Una, Provinsi Sulawesi Tengah      |
| Marhaba Satu, Pulau            |           | Pulau          | 00°30'15.86" S<br>121°44'13.94" T | Kabupaten Tojo Una Una, Provinsi Sulawesi Tengah      |
| Marhaba Tiga, Pulau            |           | Pulau          | 00°30'16.96" S<br>121°44'11.98" T | Kabupaten Tojo Una Una, Provinsi Sulawesi Tengah      |
| Masadian, Pulau                |           | Pulau          | 03°23'22.99" S<br>122°36'45.00" T | Kabupaten Morowali, Provinsi Sulawesi Tengah          |
| Masandang, Pulau               |           | Pulau          | 01°25'10.67" S<br>123°02'24.45" T | Kabupaten Banggai Kepulauan, Provinsi Sulawesi Tengah |
| Masangdang Pauno, Togong       |           | Pulau          | 01°26'19.96" S<br>123°01'50.00" T | Kabupaten Banggai Kepulauan, Provinsi Sulawesi Tengah |
| Masepe, Pulau                  |           | Pulau          | 02°01'50.00" S<br>123°46'14.00" T | Kabupaten Banggai Laut, Provinsi Sulawesi Tengah      |
| Masibuk, Pulau                 |           | Pulau          | 02°12'15.00" S<br>123°24'09.00" T | Kabupaten Banggai Laut, Provinsi Sulawesi Tengah      |
| Mato Kecil Selatan, Pulau      |           | Pulau          | 01°38'17.00" S<br>123°28'54.99" T | Kabupaten Banggai Laut, Provinsi Sulawesi Tengah      |
| Mato Kecil Utara, Pulau        |           | Pulau          | 01°37'49.00" S<br>123°28'57.00" T | Kabupaten Banggai Laut, Provinsi Sulawesi Tengah      |
| Mato Selatan, Pulau            |           | Pulau          | 01°38'26.00" S<br>123°28'50.99" T | Kabupaten Banggai Laut, Provinsi Sulawesi Tengah      |
| Mato Utara Dalam, Pulau        |           | Pulau          | 01°37'44.00" S<br>123°28'53.00" T | Kabupaten Banggai Laut, Provinsi Sulawesi Tengah      |
| Mato Utara Luar, Pulau         |           | Pulau          | 01°37'35.00" S<br>123°28'41.99" T | Kabupaten Banggai Laut, Provinsi Sulawesi Tengah      |
| Mato Utara Tengah, Pulau       |           | Pulau          | 01°37'41.33" S<br>123°28'45.49" T | Kabupaten Banggai Laut, Provinsi Sulawesi Tengah      |
| Mato Utara-Tengah Kecil, Pulau |           | Pulau          | 01°37'40.12" S<br>123°28'41.47" T | Kabupaten Banggai Laut, Provinsi Sulawesi Tengah      |
| Mato, Pulau                    |           | Pulau          | 03°16'17.06" S<br>122°23'48.77" T | Kabupaten Morowali, Provinsi Sulawesi Tengah          |
| Mauwang, Pulau                 |           | Pulau          | 00°35'49.96" S<br>122°54'27.13" T | Kabupaten Banggai, Provinsi Sulawesi Tengah           |
| Mboede, Pulau                  |           | Pulau          | 00°28'31.00" S<br>121°41'42.00" T | Kabupaten Tojo Una Una, Provinsi Sulawesi Tengah      |
| Mboganda, Pulau                |           | Pulau          | 00°28'41.16" S<br>121°41'37.91" T | Kabupaten Tojo Una Una, Provinsi Sulawesi Tengah      |
| Mbojani, Pulau                 |           | Pulau          | 00°20'59.25" S<br>122°08'20.35" T | Kabupaten Tojo Una Una, Provinsi Sulawesi Tengah      |
| Mbokkita Kecil, Pulau          |           | Pulau          | 03°16'13.46" S<br>122°25'12.18" T | Kabupaten Morowali, Provinsi Sulawesi Tengah          |

| Nama Rupabumi                | Nama Lain | Unsur Rupabumi | Koordinat                         | Keterangan Wilayah                                       |
|------------------------------|-----------|----------------|-----------------------------------|--|
| Mboleng, Pulau               |           | Pulau          | 01°57'54.13" S<br>123°39'41.65" T | Kabupaten Banggai Laut,<br>Provinsi Sulawesi Tengah      |
| Mbombole Selatan, Pulau      |           | Pulau          | 02°01'19.60" S<br>123°45'33.99" T | Kabupaten Banggai Laut,<br>Provinsi Sulawesi Tengah      |
| Mbombole Tengah, Pulau       |           | Pulau          | 02°01'13.62" S<br>123°45'35.86" T | Kabupaten Banggai Laut,<br>Provinsi Sulawesi Tengah      |
| Mbombole Utara, Pulau        |           | Pulau          | 02°01'05.57" S<br>123°45'40.52" T | Kabupaten Banggai Laut,<br>Provinsi Sulawesi Tengah      |
| Mbomboleh Pauno, Pulau       |           | Pulau          | 02°01'12.25" S<br>123°45'39.93" T | Kabupaten Banggai Laut,<br>Provinsi Sulawesi Tengah      |
| Mbomboleh, Pulau             |           | Pulau          | 02°01'12.26" S<br>123°45'02.35" T | Kabupaten Banggai Laut,<br>Provinsi Sulawesi Tengah      |
| Mborunding, Pulau            |           | Pulau          | 01°57'00.71" S<br>123°37'58.94" T | Kabupaten Banggai Laut,<br>Provinsi Sulawesi Tengah      |
| Mbosembah Kecil Barat, Pulau |           | Pulau          | 03°07'07.81" S<br>122°35'22.08" T | Kabupaten Morowali, Provinsi<br>Sulawesi Tengah          |
| Mbosembah Kecil Timur, Pulau |           | Pulau          | 03°07'07.74" S<br>122°35'23.21" T | Kabupaten Morowali, Provinsi<br>Sulawesi Tengah          |
| Mbositi Dua, Pulau           |           | Pulau          | 00°28'48.12" S<br>121°40'46.67" T | Kabupaten Tojo Una Una,<br>Provinsi Sulawesi Tengah      |
| Mbositi Empat, Pulau         |           | Pulau          | 00°29'01.02" S<br>121°40'31.81" T | Kabupaten Tojo Una Una,<br>Provinsi Sulawesi Tengah      |
| Mbositi Satu, Pulau          |           | Pulau          | 00°28'46.58" S<br>121°40'47.60" T | Kabupaten Tojo Una Una,<br>Provinsi Sulawesi Tengah      |
| Mbositi Tiga, Pulau          |           | Pulau          | 00°28'53.13" S<br>121°40'41.76" T | Kabupaten Tojo Una Una,<br>Provinsi Sulawesi Tengah      |
| Mbumbu, Pulau                |           | Pulau          | 01°19'09.99" S<br>123°11'40.99" T | Kabupaten Banggai Kepulauan,<br>Provinsi Sulawesi Tengah |
| Melea, Pulau                 |           | Pulau          | 01°37'09.09" S<br>123°11'55.24" T | Kabupaten Banggai Kepulauan,<br>Provinsi Sulawesi Tengah |
| Menui, Pulau                 |           | Pulau          | 03°35'39.99" S<br>123°06'43.99" T | Kabupaten Morowali, Provinsi<br>Sulawesi Tengah          |
| Milok, Pulau                 |           | Pulau          | 00°16'23.00" S<br>122°09'02.99" T | Kabupaten Tojo Una Una,<br>Provinsi Sulawesi Tengah      |
| Minanga, Pulau               |           | Pulau          | 01°56'03.00" S<br>123°42'00.00" T | Kabupaten Banggai Laut,<br>Provinsi Sulawesi Tengah      |
| Mmbo Apo, Pulau              |           | Pulau          | 00°25'51.72" S<br>122°04'08.88" T | Kabupaten Tojo Una Una,<br>Provinsi Sulawesi Tengah      |
| Mmbo Blandang, Pulau         |           | Pulau          | 00°26'06.76" S<br>122°04'27.63" T | Kabupaten Tojo Una Una,<br>Provinsi Sulawesi Tengah      |
| Mmbo Die, Pulau              |           | Pulau          | 00°25'42.35" S<br>122°04'05.56" T | Kabupaten Tojo Una Una,<br>Provinsi Sulawesi Tengah      |
| Mmbo Hada, Pulau             |           | Pulau          | 00°25'43.31" S<br>122°03'46.76" T | Kabupaten Tojo Una Una,<br>Provinsi Sulawesi Tengah      |
| Mmbo Keje, Pulau             |           | Pulau          | 00°26'15.99" S<br>122°04'31.57" T | Kabupaten Tojo Una Una,<br>Provinsi Sulawesi Tengah      |
| Mmbo Leleng, Pulau           |           | Pulau          | 00°26'04.17" S<br>122°04'49.54" T | Kabupaten Tojo Una Una,<br>Provinsi Sulawesi Tengah      |
| Mmbo Rakimang, Pulau         |           | Pulau          | 00°25'55.99" S<br>122°04'27.00" T | Kabupaten Tojo Una Una,<br>Provinsi Sulawesi Tengah      |
| Mmbo Sahamang, Pulau         |           | Pulau          | 00°25'47.29" S<br>122°03'42.67" T | Kabupaten Tojo Una Una,<br>Provinsi Sulawesi Tengah      |
| Mmbo Sidur, Pulau            |           | Pulau          | 00°26'08.08" S<br>122°04'21.23" T | Kabupaten Tojo Una Una,<br>Provinsi Sulawesi Tengah      |
| Mmbo Sinani, Pulau           |           | Pulau          | 00°25'55.99" S<br>122°04'16.00" T | Kabupaten Tojo Una Una,<br>Provinsi Sulawesi Tengah      |

| Nama Rupabumi              | Nama Lain | Unsur Rupabumi | Koordinat                         | Keterangan Wilayah                                       |
|----------------------------|-----------|----------------|-----------------------------------|--|
| Mmbo Sinning, Pulau        |           | Pulau          | 00°25'54.99" S<br>122°04'34.00" T | Kabupaten Tojo Una Una,<br>Provinsi Sulawesi Tengah      |
| Mmbo Sumilla, Pulau        |           | Pulau          | 00°25'37.99" S<br>122°04'22.00" T | Kabupaten Tojo Una Una,<br>Provinsi Sulawesi Tengah      |
| Mmbo Tannu, Pulau          |           | Pulau          | 00°26'18.74" S<br>122°04'21.61" T | Kabupaten Tojo Una Una,<br>Provinsi Sulawesi Tengah      |
| Mmbo Tedu, Pulau           |           | Pulau          | 00°25'43.00" S<br>122°04'30.00" T | Kabupaten Tojo Una Una,<br>Provinsi Sulawesi Tengah      |
| Mmboteppa, Pulau           |           | Pulau          | 00°25'36.98" S<br>122°04'12.43" T | Kabupaten Tojo Una Una,<br>Provinsi Sulawesi Tengah      |
| Mobua, Pulau               |           | Pulau          | 01°32'15.79" S<br>122°47'02.87" T | Kabupaten Banggai Kepulauan,<br>Provinsi Sulawesi Tengah |
| Mogo Besar, Pulau          |           | Pulau          | 00°26'01.00" S<br>122°01'09.00" T | Kabupaten Tojo Una Una,<br>Provinsi Sulawesi Tengah      |
| Mogo Kecil, Pulau          |           | Pulau          | 00°25'27.00" S<br>122°00'49.00" T | Kabupaten Tojo Una Una,<br>Provinsi Sulawesi Tengah      |
| Molilis, Pulau             |           | Pulau          | 01°55'45.99" S<br>123°43'18.99" T | Kabupaten Banggai Laut,<br>Provinsi Sulawesi Tengah      |
| Molilisoluno, Pulau        |           | Pulau          | 01°57'28.00" S<br>123°43'48.08" T | Kabupaten Banggai Laut,<br>Provinsi Sulawesi Tengah      |
| Moluko, Togong             |           | Pulau          | 01°18'56.26" S<br>123°06'42.05" T | Kabupaten Banggai Kepulauan,<br>Provinsi Sulawesi Tengah |
| Mombus, Togong             |           | Pulau          | 01°31'59.47" S<br>122°58'15.21" T | Kabupaten Banggai Kepulauan,<br>Provinsi Sulawesi Tengah |
| Momo, Pulau                |           | Pulau          | 01°55'09.00" S<br>121°21'52.60" T | Kabupaten Morowali Utara,<br>Provinsi Sulawesi Tengah    |
| Monding, Pulau             |           | Pulau          | 00°20'08.99" S<br>121°58'41.99" T | Kabupaten Tojo Una Una,<br>Provinsi Sulawesi Tengah      |
| Mondo, Pulau               |           | Pulau          | 00°24'55.24" S<br>121°49'29.95" T | Kabupaten Tojo Una Una,<br>Provinsi Sulawesi Tengah      |
| Monganusan, Pulau          |           | Pulau          | 01°20'42.32" S<br>123°12'46.51" T | Kabupaten Banggai Kepulauan,<br>Provinsi Sulawesi Tengah |
| Mongisongpaku, Pulau       |           | Pulau          | 01°21'01.64" S<br>123°12'49.13" T | Kabupaten Banggai Kepulauan,<br>Provinsi Sulawesi Tengah |
| Mongunbasan Pauno, Pulau   |           | Pulau          | 02°00'43.92" S<br>123°46'18.32" T | Kabupaten Banggai Laut,<br>Provinsi Sulawesi Tengah      |
| Mongunbasan Utara, Pulau   |           | Pulau          | 02°00'54.61" S<br>123°46'39.96" T | Kabupaten Banggai Laut,<br>Provinsi Sulawesi Tengah      |
| Mongunbasan, Pulau         |           | Pulau          | 02°01'25.00" S<br>123°47'15.00" T | Kabupaten Banggai Laut,<br>Provinsi Sulawesi Tengah      |
| Monosan, Pulau             |           | Pulau          | 01°44'17.99" S<br>123°21'23.00" T | Kabupaten Banggai Laut,<br>Provinsi Sulawesi Tengah      |
| Monsolonian Babasal, Pulau |           | Pulau          | 01°36'17.31" S<br>123°05'59.41" T | Kabupaten Banggai Kepulauan,<br>Provinsi Sulawesi Tengah |
| Monsolonian Pauno, Pulau   |           | Pulau          | 01°36'12.06" S<br>123°06'01.71" T | Kabupaten Banggai Kepulauan,<br>Provinsi Sulawesi Tengah |
| Monsolonian, Togong        |           | Pulau          | 01°20'58.63" S<br>123°05'30.65" T | Kabupaten Banggai Kepulauan,<br>Provinsi Sulawesi Tengah |
| Morongkoyobang, Pulau      |           | Pulau          | 00°27'50.16" S<br>121°43'43.70" T | Kabupaten Tojo Una Una,<br>Provinsi Sulawesi Tengah      |
| Mosua, Togong              |           | Pulau          | 01°31'43.28" S<br>122°46'50.01" T | Kabupaten Banggai Kepulauan,<br>Provinsi Sulawesi Tengah |
| Motilmomeng, Pulau         |           | Pulau          | 01°27'06.00" S<br>123°15'36.00" T | Kabupaten Banggai Kepulauan,<br>Provinsi Sulawesi Tengah |
| Motul, Pulau               |           | Pulau          | 01°52'16.50" S<br>123°07'11.60" T | Kabupaten Banggai Laut,<br>Provinsi Sulawesi Tengah      |

| Nama Rupabumi              | Nama Lain       | Unsur Rupabumi | Koordinat                         | Keterangan Wilayah                                       |
|----------------------------|-----------------|----------------|-----------------------------------|--|
| Muhamad Saleh, Pulau       |                 | Pulau          | 00°12'51.22" S<br>122°11'13.80" T | Kabupaten Tojo Una Una,<br>Provinsi Sulawesi Tengah      |
| Mukalayo, Pulau            |                 | Pulau          | 01°42'23.46" S<br>123°29'06.67" T | Kabupaten Banggai Laut,<br>Provinsi Sulawesi Tengah      |
| Mumul, Togong              |                 | Pulau          | 01°37'00.08" S<br>123°11'52.67" T | Kabupaten Banggai Kepulauan,<br>Provinsi Sulawesi Tengah |
| Nake, Pulau                |                 | Pulau          | 00°24'06.30" S<br>121°49'53.80" T | Kabupaten Tojo Una Una,<br>Provinsi Sulawesi Tengah      |
| Nal, Pulau                 |                 | Pulau          | 02°06'24.99" S<br>123°15'27.00" T | Kabupaten Banggai Laut,<br>Provinsi Sulawesi Tengah      |
| Nanaka, Toko               |                 | Pulau          | 01°56'07.00" S<br>121°29'08.99" T | Kabupaten Morowali Utara,<br>Provinsi Sulawesi Tengah    |
| Narau, Pulau               |                 | Pulau          | 00°25'42.52" S<br>122°06'33.90" T | Kabupaten Tojo Una Una,<br>Provinsi Sulawesi Tengah      |
| Ndamai, Pulau              |                 | Pulau          | 01°25'44.44" S<br>123°09'52.53" T | Kabupaten Banggai Kepulauan,<br>Provinsi Sulawesi Tengah |
| Ndolu, Pulau               | Pulau Batukapal | Pulau          | 01°24'00.52" S<br>123°32'28.29" T | Kabupaten Banggai Kepulauan,<br>Provinsi Sulawesi Tengah |
| Nefo, Pulau                |                 | Pulau          | 00°53'51.97" S<br>121°39'40.38" T | Kabupaten Tojo Una Una,<br>Provinsi Sulawesi Tengah      |
| Nenas, Pulau               |                 | Pulau          | 00°45'52.99" U<br>120°34'14.99" T | Kabupaten Toli Toli, Provinsi<br>Sulawesi Tengah         |
| Nenebulo, Pulau            |                 | Pulau          | 00°29'42.95" S<br>121°44'16.06" T | Kabupaten Tojo Una Una,<br>Provinsi Sulawesi Tengah      |
| Ngak Dua, Pulau            |                 | Pulau          | 00°30'21.76" S<br>121°45'33.62" T | Kabupaten Tojo Una Una,<br>Provinsi Sulawesi Tengah      |
| Ngak Empat, Pulau          |                 | Pulau          | 00°30'16.17" S<br>121°45'43.95" T | Kabupaten Tojo Una Una,<br>Provinsi Sulawesi Tengah      |
| Ngak Satu, Pulau           |                 | Pulau          | 00°30'21.64" S<br>121°45'33.22" T | Kabupaten Tojo Una Una,<br>Provinsi Sulawesi Tengah      |
| Ngak Tiga, Pulau           |                 | Pulau          | 00°30'17.94" S<br>121°45'38.87" T | Kabupaten Tojo Una Una,<br>Provinsi Sulawesi Tengah      |
| Ngea, Pulau                |                 | Pulau          | 00°24'23.42" S<br>121°48'47.38" T | Kabupaten Tojo Una Una,<br>Provinsi Sulawesi Tengah      |
| Ngea', Pulau               |                 | Pulau          | 00°30'29.10" S<br>121°45'55.79" T | Kabupaten Tojo Una Una,<br>Provinsi Sulawesi Tengah      |
| Ngek, Pulau                |                 | Pulau          | 00°27'40.14" S<br>121°43'12.79" T | Kabupaten Tojo Una Una,<br>Provinsi Sulawesi Tengah      |
| Nggalubit Babasal, Pulau   |                 | Pulau          | 01°34'03.10" S<br>123°14'25.40" T | Kabupaten Banggai Kepulauan,<br>Provinsi Sulawesi Tengah |
| Nggalubit Popoisik, Pulau  |                 | Pulau          | 01°33'34.15" S<br>123°14'24.91" T | Kabupaten Banggai Kepulauan,<br>Provinsi Sulawesi Tengah |
| Nggilas, Pulau             |                 | Pulau          | 01°27'16.61" S<br>123°15'49.65" T | Kabupaten Banggai Kepulauan,<br>Provinsi Sulawesi Tengah |
| Ngguluhan Batu, Pulau      |                 | Pulau          | 01°29'12.61" S<br>122°46'26.80" T | Kabupaten Banggai Kepulauan,<br>Provinsi Sulawesi Tengah |
| Nggulkan Batu Pauno, Pulau |                 | Pulau          | 01°29'34.68" S<br>122°46'38.69" T | Kabupaten Banggai Kepulauan,<br>Provinsi Sulawesi Tengah |
| Nggulkan Batu, Pulau       |                 | Pulau          | 01°19'16.50" S<br>122°48'46.39" T | Kabupaten Banggai Kepulauan,<br>Provinsi Sulawesi Tengah |
| Nipa, Pulau                |                 | Pulau          | 01°55'57.55" S<br>121°29'19.44" T | Kabupaten Morowali Utara,<br>Provinsi Sulawesi Tengah    |
| Nitu, Togong               |                 | Pulau          | 01°36'14.05" S<br>123°13'50.04" T | Kabupaten Banggai Kepulauan,<br>Provinsi Sulawesi Tengah |
| Nomula, Pulau              |                 | Pulau          | 01°19'45.21" S<br>123°12'50.05" T | Kabupaten Banggai Kepulauan,<br>Provinsi Sulawesi Tengah |



| Nama Rupabumi                 | Nama Lain | Unsur Rupabumi | Koordinat                         | Keterangan Wilayah                                       |
|-------------------------------|-----------|----------------|-----------------------------------|--|
| Nondalibuango, Pulau          |           | Pulau          | 01°30'07.34" S<br>123°21'14.09" T | Kabupaten Banggai Kepulauan,<br>Provinsi Sulawesi Tengah |
| Noulas, Pulau                 |           | Pulau          | 01°31'31.81" S<br>122°47'19.02" T | Kabupaten Banggai Kepulauan,<br>Provinsi Sulawesi Tengah |
| Ntende, Pulau                 |           | Pulau          | 00°28'24.02" S<br>121°43'02.46" T | Kabupaten Tojo Una Una,<br>Provinsi Sulawesi Tengah      |
| Numo, Pulau                   |           | Pulau          | 00°24'16.56" S<br>121°48'45.82" T | Kabupaten Tojo Una Una,<br>Provinsi Sulawesi Tengah      |
| Nyamuk, Pulau                 |           | Pulau          | 02°52'22.51" S<br>122°13'55.07" T | Kabupaten Morowali, Provinsi<br>Sulawesi Tengah          |
| Ogodede, Pulau                |           | Pulau          | 00°58'34.11" U<br>120°44'27.22" T | Kabupaten Toli Toli, Provinsi<br>Sulawesi Tengah         |
| Ohani, Togong                 |           | Pulau          | 01°20'04.75" S<br>123°06'07.68" T | Kabupaten Banggai Kepulauan,<br>Provinsi Sulawesi Tengah |
| Olohatu, Pulau                |           | Pulau          | 03°06'56.00" S<br>122°34'34.00" T | Kabupaten Morowali, Provinsi<br>Sulawesi Tengah          |
| Olongonabonua, Pulau          |           | Pulau          | 01°31'13.94" S<br>122°47'08.41" T | Kabupaten Banggai Kepulauan,<br>Provinsi Sulawesi Tengah |
| Olue, Pulau                   |           | Pulau          | 00°21'49.00" U<br>120°48'49.00" T | Kabupaten Parigi Moutong,<br>Provinsi Sulawesi Tengah    |
| Olundua, Pulau                |           | Pulau          | 01°29'11.00" S<br>122°48'24.99" T | Kabupaten Banggai Kepulauan,<br>Provinsi Sulawesi Tengah |
| Onitu, Togong                 |           | Pulau          | 02°00'55.00" S<br>123°50'11.00" T | Kabupaten Banggai Laut,<br>Provinsi Sulawesi Tengah      |
| Onton, Pulau                  |           | Pulau          | 00°21'55.00" S<br>122°01'12.00" T | Kabupaten Tojo Una Una,<br>Provinsi Sulawesi Tengah      |
| Orang, Pulau                  |           | Pulau          | 00°01'13.30" S<br>119°47'33.23" T | Kabupaten Donggala, Provinsi<br>Sulawesi Tengah          |
| Orogoan, Pulau                |           | Pulau          | 00°28'07.16" S<br>121°42'56.26" T | Kabupaten Tojo Una Una,<br>Provinsi Sulawesi Tengah      |
| Osio, Togong                  |           | Pulau          | 01°20'58.71" S<br>123°05'30.79" T | Kabupaten Banggai Kepulauan,<br>Provinsi Sulawesi Tengah |
| Oto, Pulau                    |           | Pulau          | 00°28'38.01" S<br>121°41'40.65" T | Kabupaten Tojo Una Una,<br>Provinsi Sulawesi Tengah      |
| Pa'Adar, Togong               |           | Pulau          | 01°26'59.04" S<br>123°33'27.27" T | Kabupaten Banggai Laut,<br>Provinsi Sulawesi Tengah      |
| Paadar, Pulau                 |           | Pulau          | 03°14'17.86" S<br>122°21'45.15" T | Kabupaten Morowali, Provinsi<br>Sulawesi Tengah          |
| Pabilaang Mbo Muhammad, Pulau |           | Pulau          | 03°19'55.63" S<br>122°24'05.76" T | Kabupaten Morowali, Provinsi<br>Sulawesi Tengah          |
| Pabilaang Mbo Tikko, Pulau    |           | Pulau          | 03°19'53.86" S<br>122°24'13.68" T | Kabupaten Morowali, Provinsi<br>Sulawesi Tengah          |
| Pabisi, Pulau                 |           | Pulau          | 00°20'11.00" S<br>122°08'35.99" T | Kabupaten Tojo Una Una,<br>Provinsi Sulawesi Tengah      |
| Pabunua Besar, Pulau          |           | Pulau          | 00°03'23.00" S<br>119°48'14.00" T | Kabupaten Donggala, Provinsi<br>Sulawesi Tengah          |
| Pabunua Kecil, Pulau          |           | Pulau          | 00°03'02.07" S<br>119°48'13.92" T | Kabupaten Donggala, Provinsi<br>Sulawesi Tengah          |
| Pabure, Pulau                 |           | Pulau          | 00°25'49.00" S<br>121°56'13.99" T | Kabupaten Tojo Una Una,<br>Provinsi Sulawesi Tengah      |
| Pabure, Pulau                 |           | Pulau          | 00°26'02.59" S<br>121°47'09.93" T | Kabupaten Tojo Una Una,<br>Provinsi Sulawesi Tengah      |
| Padabale, Pulau               |           | Pulau          | 03°01'43.16" S<br>122°21'18.95" T | Kabupaten Morowali, Provinsi<br>Sulawesi Tengah          |
| Padei Darat, Pulau            |           | Pulau          | 03°31'10.99" S<br>123°04'21.00" T | Kabupaten Morowali, Provinsi<br>Sulawesi Tengah          |

| Nama Rupabumi                  | Nama Lain      | Unsur Rupabumi | Koordinat                         | Keterangan Wilayah                                    |
|--------------------------------|----------------|----------------|-----------------------------------|---|
| Padei Laut, Pulau              |                | Pulau          | 03°32'51.00" S<br>123°02'24.00" T | Kabupaten Morowali, Provinsi Sulawesi Tengah          |
| Padei, Pulau                   |                | Pulau          | 00°30'10.00" S<br>121°51'05.00" T | Kabupaten Tojo Una Una, Provinsi Sulawesi Tengah      |
| Padopado, Pulau                |                | Pulau          | 03°00'38.00" S<br>122°20'16.00" T | Kabupaten Morowali, Provinsi Sulawesi Tengah          |
| Paeloa, Pulau                  |                | Pulau          | 00°21'07.06" S<br>122°00'53.47" T | Kabupaten Tojo Una Una, Provinsi Sulawesi Tengah      |
| Pagi Dua, Pulau                |                | Pulau          | 00°30'33.97" S<br>121°45'35.69" T | Kabupaten Tojo Una Una, Provinsi Sulawesi Tengah      |
| Pagi Satu, Pulau               |                | Pulau          | 00°30'34.99" S<br>121°45'28.00" T | Kabupaten Tojo Una Una, Provinsi Sulawesi Tengah      |
| Paisukinali, Togong            |                | Pulau          | 01°32'45.14" S<br>122°56'54.39" T | Kabupaten Banggai Kepulauan, Provinsi Sulawesi Tengah |
| Paita, Pulau                   |                | Pulau          | 00°25'32.43" S<br>122°00'50.88" T | Kabupaten Tojo Una Una, Provinsi Sulawesi Tengah      |
| Pajahora Kecil, Pulau          |                | Pulau          | 00°25'32.60" S<br>121°47'36.01" T | Kabupaten Tojo Una Una, Provinsi Sulawesi Tengah      |
| Pajahora, Pulau                |                | Pulau          | 00°25'34.93" S<br>121°47'47.72" T | Kabupaten Tojo Una Una, Provinsi Sulawesi Tengah      |
| Pajambana, Pulau               |                | Pulau          | 02°13'32.00" S<br>123°08'44.00" T | Kabupaten Banggai Laut, Provinsi Sulawesi Tengah      |
| Pajir, Pulau                   |                | Pulau          | 00°25'39.00" S<br>122°06'56.00" T | Kabupaten Tojo Una Una, Provinsi Sulawesi Tengah      |
| Pakeke, Pulau                  |                | Pulau          | 00°21'09.72" S<br>121°49'53.18" T | Kabupaten Tojo Una Una, Provinsi Sulawesi Tengah      |
| Pakere Besar, Pulau            |                | Pulau          | 00°20'29.96" S<br>121°52'10.22" T | Kabupaten Tojo Una Una, Provinsi Sulawesi Tengah      |
| Pakere Kecil, Pulau            |                | Pulau          | 00°20'29.69" S<br>121°52'11.02" T | Kabupaten Tojo Una Una, Provinsi Sulawesi Tengah      |
| Paku, Pulau                    |                | Pulau          | 03°02'38.00" S<br>122°24'25.99" T | Kabupaten Morowali, Provinsi Sulawesi Tengah          |
| Pakuburan Panimbawang, Pulau   |                | Pulau          | 03°05'43.00" S<br>122°31'27.99" T | Kabupaten Morowali, Provinsi Sulawesi Tengah          |
| Pakuburan, Pulau               |                | Pulau          | 03°03'31.00" S<br>122°28'50.99" T | Kabupaten Morowali, Provinsi Sulawesi Tengah          |
| Pakuburan, Pulau               |                | Pulau          | 00°26'33.43" S<br>122°04'19.79" T | Kabupaten Tojo Una Una, Provinsi Sulawesi Tengah      |
| Pala Batu, Togong              |                | Pulau          | 01°26'27.13" S<br>123°01'43.72" T | Kabupaten Banggai Kepulauan, Provinsi Sulawesi Tengah |
| Paladan Besar, Pulau           |                | Pulau          | 00°18'14.00" S<br>122°19'41.99" T | Kabupaten Tojo Una Una, Provinsi Sulawesi Tengah      |
| Paladan Kecil, Pulau           |                | Pulau          | 00°18'15.22" S<br>122°19'34.86" T | Kabupaten Tojo Una Una, Provinsi Sulawesi Tengah      |
| Palala Dua, Pulau              |                | Pulau          | 00°31'01.76" S<br>121°55'03.19" T | Kabupaten Tojo Una Una, Provinsi Sulawesi Tengah      |
| Palala Satu, Pulau             |                | Pulau          | 00°31'05.00" S<br>121°55'00.00" T | Kabupaten Tojo Una Una, Provinsi Sulawesi Tengah      |
| Palantoh, Pulau                |                | Pulau          | 00°25'38.48" S<br>122°06'59.85" T | Kabupaten Tojo Una Una, Provinsi Sulawesi Tengah      |
| Paligisan, Pulau               |                | Pulau          | 01°02'55.00" U<br>120°40'00.99" T | Kabupaten Toli Toli, Provinsi Sulawesi Tengah         |
| Paligoga, Pulau                |                | Pulau          | 00°20'02.98" S<br>121°53'58.63" T | Kabupaten Tojo Una Una, Provinsi Sulawesi Tengah      |
| Palupalu Timur Doibundu, Pulau | Pulau Palupalu | Pulau          | 01°25'28.41" S<br>123°17'54.61" T | Kabupaten Banggai Kepulauan, Provinsi Sulawesi Tengah |



| Nama Rupabumi                    | Nama Lain                       | Unsur Rupabumi | Koordinat                         | Keterangan Wilayah                                       |
|----------------------------------|---------------------------------|----------------|-----------------------------------|--|
| Palupalu Timur Tangatanga, Pulau | Pulau Palupalu Barat Tangatanga | Pulau          | 01°25'19.70" S<br>123°17'52.04" T | Kabupaten Banggai Kepulauan,<br>Provinsi Sulawesi Tengah |
| Palupalu, Pulau                  |                                 | Pulau          | 01°25'25.00" S<br>123°17'11.00" T | Kabupaten Banggai Kepulauan,<br>Provinsi Sulawesi Tengah |
| Palupalubarat Doibundu, Pulau    | Pulau                           | Pulau          | 01°25'33.59" S<br>123°17'22.54" T | Kabupaten Banggai Kepulauan,<br>Provinsi Sulawesi Tengah |
| Palupalubarat Tangatanga, Pulau  |                                 | Pulau          | 01°25'23.00" S<br>123°17'17.00" T | Kabupaten Banggai Kepulauan,<br>Provinsi Sulawesi Tengah |
| Pamanukang, Pulau                |                                 | Pulau          | 01°05'00.39" U<br>120°41'11.05" T | Kabupaten Toli Toli, Provinsi<br>Sulawesi Tengah         |
| Panabali, Pulau                  | Pulau                           | Pulau          | 00°20'24.00" S<br>121°59'52.00" T | Kabupaten Tojo Una Una,<br>Provinsi Sulawesi Tengah      |
| Pancoh Didikki, Pulau            |                                 | Pulau          | 03°08'03.52" S<br>122°37'26.09" T | Kabupaten Morowali, Provinsi<br>Sulawesi Tengah          |
| Pancoh Tingnga, Pulau            |                                 | Pulau          | 03°07'59.74" S<br>122°37'27.49" T | Kabupaten Morowali, Provinsi<br>Sulawesi Tengah          |
| Panda, Pulau                     | Pulau                           | Pulau          | 03°17'47.00" S<br>122°22'49.00" T | Kabupaten Morowali, Provinsi<br>Sulawesi Tengah          |
| Pandan, Pulau                    |                                 | Pulau          | 01°56'42.00" S<br>121°21'59.00" T | Kabupaten Morowali Utara,<br>Provinsi Sulawesi Tengah    |
| Pandan, Pulau                    | Pulau                           | Pulau          | 00°25'59.23" S<br>122°04'45.86" T | Kabupaten Tojo Una Una,<br>Provinsi Sulawesi Tengah      |
| Pandoak, Pulau                   | Pulau                           | Pulau          | 01°51'45.81" S<br>123°07'44.93" T | Kabupaten Banggai Laut,<br>Provinsi Sulawesi Tengah      |
| Pandoak, Togong                  |                                 | Pulau          | 01°52'09.03" S<br>123°07'56.49" T | Kabupaten Banggai Laut,<br>Provinsi Sulawesi Tengah      |
| Paneki, Pulau                    |                                 | Pulau          | 00°02'20.00" S<br>119°47'53.00" T | Kabupaten Donggala, Provinsi<br>Sulawesi Tengah          |
| Paneki, Pulau                    | Pulau                           | Pulau          | 00°26'44.00" S<br>121°54'56.00" T | Kabupaten Tojo Una Una,<br>Provinsi Sulawesi Tengah      |
| Pangais, Pulau                   | Pulau                           | Pulau          | 01°19'52.00" S<br>123°12'27.00" T | Kabupaten Banggai Kepulauan,<br>Provinsi Sulawesi Tengah |
| Pangalasiang, Pulau              |                                 | Pulau          | 00°29'19.00" U<br>119°54'00.00" T | Kabupaten Donggala, Provinsi<br>Sulawesi Tengah          |
| Pangempa, Pulau                  |                                 | Pulau          | 00°19'01.99" S<br>121°56'44.00" T | Kabupaten Tojo Una Una,<br>Provinsi Sulawesi Tengah      |
| Panget, Pulau                    | Pulau                           | Pulau          | 01°52'25.00" S<br>123°41'24.00" T | Kabupaten Banggai Laut,<br>Provinsi Sulawesi Tengah      |
| Panggul, Pulau                   | Pulau                           | Pulau          | 01°37'27.12" S<br>123°11'01.15" T | Kabupaten Banggai Kepulauan,<br>Provinsi Sulawesi Tengah |
| Paniki, Pulau                    |                                 | Pulau          | 01°55'46.99" S<br>123°42'14.00" T | Kabupaten Banggai Laut,<br>Provinsi Sulawesi Tengah      |
| Panikipaleleh, Pulau             |                                 | Pulau          | 01°04'04.00" U<br>121°58'45.99" T | Kabupaten Buol, Provinsi<br>Sulawesi Tengah              |
| Panimbawang, Pulau               | Pulau                           | Pulau          | 03°03'32.00" S<br>122°31'10.99" T | Kabupaten Morowali, Provinsi<br>Sulawesi Tengah          |
| Panimbawang, Pulau               |                                 | Pulau          | 01°53'49.65" S<br>123°41'36.38" T | Kabupaten Banggai Laut,<br>Provinsi Sulawesi Tengah      |
| Panjang, Pulau                   | Pulau                           | Pulau          | 00°21'28.90" S<br>121°51'36.11" T | Kabupaten Tojo Una Una,<br>Provinsi Sulawesi Tengah      |
| Panjang, Pulau                   |                                 | Pulau          | 00°23'57.99" S<br>121°49'13.00" T | Kabupaten Tojo Una Una,<br>Provinsi Sulawesi Tengah      |
| Panjang, Pulau                   |                                 | Pulau          | 01°50'58.99" S<br>121°26'38.00" T | Kabupaten Morowali Utara,<br>Provinsi Sulawesi Tengah    |
| Panjang, Pulau                   | Pulau                           | Pulau          | 01°03'32.00" U<br>121°58'14.00" T | Kabupaten Buol, Provinsi<br>Sulawesi Tengah              |

| Nama Rupabumi          | Nama Lain | Unsur Rupabumi | Koordinat                         | Keterangan Wilayah                                       |
|------------------------|-----------|----------------|-----------------------------------|--|
| Papadari, Pulau        |           | Pulau          | 00°14'46.86" S<br>122°04'28.71" T | Kabupaten Tojo Una Una,<br>Provinsi Sulawesi Tengah      |
| Papan, Pulau           |           | Pulau          | 00°15'36.00" S<br>122°05'39.00" T | Kabupaten Tojo Una Una,<br>Provinsi Sulawesi Tengah      |
| Pari, Pulau            |           | Pulau          | 00°29'21.69" S<br>121°41'13.56" T | Kabupaten Tojo Una Una,<br>Provinsi Sulawesi Tengah      |
| Parindang Dua, Pulau   |           | Pulau          | 03°07'00.40" S<br>122°35'27.70" T | Kabupaten Morowali, Provinsi<br>Sulawesi Tengah          |
| Parindang Tullu, Pulau |           | Pulau          | 03°07'00.44" S<br>122°35'29.01" T | Kabupaten Morowali, Provinsi<br>Sulawesi Tengah          |
| Pasallah, Pulau        |           | Pulau          | 00°25'47.04" S<br>122°06'37.42" T | Kabupaten Tojo Una Una,<br>Provinsi Sulawesi Tengah      |
| Pasambo, Pulau         |           | Pulau          | 00°20'46.28" S<br>121°51'41.70" T | Kabupaten Tojo Una Una,<br>Provinsi Sulawesi Tengah      |
| Pasik Maputi, Pulau    |           | Pulau          | 00°31'43.34" U<br>119°52'10.36" T | Kabupaten Donggala, Provinsi<br>Sulawesi Tengah          |
| Pasir Batulayar, Pulau |           | Pulau          | 01°03'23.90" U<br>122°08'40.84" T | Kabupaten Buol, Provinsi<br>Sulawesi Tengah              |
| Pasirputih Lua, Togong |           | Pulau          | 01°35'58.47" S<br>123°35'53.88" T | Kabupaten Banggai Laut,<br>Provinsi Sulawesi Tengah      |
| Pasokan, Pulau         |           | Pulau          | 00°54'10.00" S<br>123°03'25.99" T | Kabupaten Banggai, Provinsi<br>Sulawesi Tengah           |
| Pasoso, Pulau          |           | Pulau          | 00°05'30.99" U<br>119°37'09.99" T | Kabupaten Donggala, Provinsi<br>Sulawesi Tengah          |
| Passalla, Pulau        |           | Pulau          | 00°26'21.64" S<br>122°05'56.91" T | Kabupaten Tojo Una Una,<br>Provinsi Sulawesi Tengah      |
| Patabalanak, Pulau     |           | Pulau          | 00°12'50.41" S<br>122°12'46.95" T | Kabupaten Tojo Una Una,<br>Provinsi Sulawesi Tengah      |
| Patola, Pulau          |           | Pulau          | 00°34'32.99" S<br>121°40'27.00" T | Kabupaten Tojo Una Una,<br>Provinsi Sulawesi Tengah      |
| Patolang, Pulau        |           | Pulau          | 01°18'34.99" S<br>123°13'14.00" T | Kabupaten Banggai Kepulauan,<br>Provinsi Sulawesi Tengah |
| Patong, Pulau          |           | Pulau          | 00°34'35.22" U<br>119°47'29.50" T | Kabupaten Donggala, Provinsi<br>Sulawesi Tengah          |
| Patoyan Delapan, Pulau |           | Pulau          | 00°26'34.10" S<br>121°45'38.59" T | Kabupaten Tojo Una Una,<br>Provinsi Sulawesi Tengah      |
| Patoyan Dua, Pulau     |           | Pulau          | 00°27'36.00" S<br>121°45'41.00" T | Kabupaten Tojo Una Una,<br>Provinsi Sulawesi Tengah      |
| Patoyan Empat, Pulau   |           | Pulau          | 00°26'35.86" S<br>121°45'40.20" T | Kabupaten Tojo Una Una,<br>Provinsi Sulawesi Tengah      |
| Patoyan Enam, Pulau    |           | Pulau          | 00°26'54.69" S<br>121°45'13.40" T | Kabupaten Tojo Una Una,<br>Provinsi Sulawesi Tengah      |
| Patoyan Satu, Pulau    |           | Pulau          | 00°27'31.00" S<br>121°45'37.00" T | Kabupaten Tojo Una Una,<br>Provinsi Sulawesi Tengah      |
| Patoyan Tiga, Pulau    |           | Pulau          | 00°27'28.00" S<br>121°45'42.00" T | Kabupaten Tojo Una Una,<br>Provinsi Sulawesi Tengah      |
| Patoyano Lima, Pulau   |           | Pulau          | 00°26'39.99" S<br>121°45'41.00" T | Kabupaten Tojo Una Una,<br>Provinsi Sulawesi Tengah      |
| Patoyanpo Tujuh, Pulau |           | Pulau          | 00°26'59.27" S<br>121°45'13.64" T | Kabupaten Tojo Una Una,<br>Provinsi Sulawesi Tengah      |
| Pauno Lua Barat, Pulau |           | Pulau          | 01°44'23.54" S<br>123°21'09.80" T | Kabupaten Banggai Laut,<br>Provinsi Sulawesi Tengah      |
| Payaha, Pulau          |           | Pulau          | 00°30'09.00" S<br>121°50'42.00" T | Kabupaten Tojo Una Una,<br>Provinsi Sulawesi Tengah      |
| Payanong, Pulau        |           | Pulau          | 00°14'03.93" S<br>122°09'32.66" T | Kabupaten Tojo Una Una,<br>Provinsi Sulawesi Tengah      |

| Nama Rupabumi                 | Nama Lain | Unsur Rupabumi | Koordinat                         | Keterangan Wilayah                                       |
|-------------------------------|-----------|----------------|-----------------------------------|--|
| Payung, Pulau                 |           | Pulau          | 00°32'47.54" S<br>121°39'08.62" T | Kabupaten Tojo Una Una,<br>Provinsi Sulawesi Tengah      |
| Payungdua, Pulau              |           | Pulau          | 00°57'58.25" U<br>120°14'40.09" T | Kabupaten Toli Toli, Provinsi<br>Sulawesi Tengah         |
| Payungsatu, Pulau             |           | Pulau          | 00°58'01.50" U<br>120°14'42.02" T | Kabupaten Toli Toli, Provinsi<br>Sulawesi Tengah         |
| Payungtiga, Pulau             |           | Pulau          | 00°58'05.67" U<br>120°14'39.85" T | Kabupaten Toli Toli, Provinsi<br>Sulawesi Tengah         |
| Pekuburan Selatan, Pulau      |           | Pulau          | 03°20'30.32" S<br>122°23'30.55" T | Kabupaten Morowali, Provinsi<br>Sulawesi Tengah          |
| Pekuburan, Pulau              |           | Pulau          | 03°16'19.77" S<br>122°23'54.25" T | Kabupaten Morowali, Provinsi<br>Sulawesi Tengah          |
| Pekuburan, Pulau              |           | Pulau          | 03°20'24.00" S<br>122°23'31.99" T | Kabupaten Morowali, Provinsi<br>Sulawesi Tengah          |
| Pelelang Pauno Selatan, Pulau |           | Pulau          | 02°03'38.71" S<br>123°53'24.07" T | Kabupaten Banggai Laut,<br>Provinsi Sulawesi Tengah      |
| Pelelang, Pulau               |           | Pulau          | 02°04'29.21" S<br>123°54'58.55" T | Kabupaten Banggai Laut,<br>Provinsi Sulawesi Tengah      |
| Peling, Pulau                 |           | Pulau          | 01°34'50.99" S<br>123°10'22.00" T | Kabupaten Banggai Kepulauan,<br>Provinsi Sulawesi Tengah |
| Pembantaian, Pulau            |           | Pulau          | 03°14'21.99" S<br>122°20'16.00" T | Kabupaten Morowali, Provinsi<br>Sulawesi Tengah          |
| Pemoaya, Pulau                |           | Pulau          | 03°13'37.99" S<br>122°21'59.00" T | Kabupaten Morowali, Provinsi<br>Sulawesi Tengah          |
| Pendu, Pulau                  |           | Pulau          | 00°26'31.99" S<br>122°06'13.00" T | Kabupaten Tojo Una Una,<br>Provinsi Sulawesi Tengah      |
| Pengia, Pulau                 | Peinia    | Pulau          | 01°55'50.00" S<br>121°26'21.00" T | Kabupaten Morowali Utara,<br>Provinsi Sulawesi Tengah    |
| Pentu, Pulau                  |           | Pulau          | 01°33'13.66" S<br>123°14'36.32" T | Kabupaten Banggai Kepulauan,<br>Provinsi Sulawesi Tengah |
| Penyayang, Pulau              |           | Pulau          | 01°48'48.37" S<br>121°25'52.60" T | Kabupaten Morowali Utara,<br>Provinsi Sulawesi Tengah    |
| Peposo, Pulau                 |           | Pulau          | 01°30'36.00" S<br>122°47'02.00" T | Kabupaten Banggai Kepulauan,<br>Provinsi Sulawesi Tengah |
| Perak, Pulau                  |           | Pulau          | 00°24'54.00" S<br>121°49'32.00" T | Kabupaten Tojo Una Una,<br>Provinsi Sulawesi Tengah      |
| Pinasa, Pulau                 |           | Pulau          | 01°50'07.23" S<br>121°24'41.50" T | Kabupaten Morowali Utara,<br>Provinsi Sulawesi Tengah    |
| Pingono, Pulau                |           | Pulau          | 01°22'56.21" S<br>123°03'56.66" T | Kabupaten Banggai Kepulauan,<br>Provinsi Sulawesi Tengah |
| Pinjan, Pulau                 |           | Pulau          | 01°19'01.99" U<br>121°03'38.00" T | Kabupaten Toli Toli, Provinsi<br>Sulawesi Tengah         |
| Pintasan Togong, Pulau        |           | Pulau          | 01°33'59.63" S<br>123°06'26.41" T | Kabupaten Banggai Kepulauan,<br>Provinsi Sulawesi Tengah |
| Pipidi, Togong                |           | Pulau          | 01°32'43.80" S<br>122°57'07.70" T | Kabupaten Banggai Kepulauan,<br>Provinsi Sulawesi Tengah |
| Pippeng, Pulau                |           | Pulau          | 00°01'10.49" S<br>119°47'17.57" T | Kabupaten Donggala, Provinsi<br>Sulawesi Tengah          |
| Pisang Kecil, Pulau           |           | Pulau          | 00°24'03.92" S<br>121°47'41.87" T | Kabupaten Tojo Una Una,<br>Provinsi Sulawesi Tengah      |
| Piyajo, Togong                |           | Pulau          | 01°29'43.38" S<br>123°31'14.93" T | Kabupaten Banggai Laut,<br>Provinsi Sulawesi Tengah      |
| Poat, Pulau                   |           | Pulau          | 00°30'02.99" S<br>122°34'16.00" T | Kabupaten Banggai, Provinsi<br>Sulawesi Tengah           |
| Pobongkoli, Pulau             |           | Pulau          | 02°07'29.53" S<br>123°35'44.95" T | Kabupaten Banggai Laut,<br>Provinsi Sulawesi Tengah      |

| Nama Rupabumi           | Nama Lain | Unsur Rupabumi | Koordinat                         | Keterangan Wilayah                                       |
|-------------------------|-----------|----------------|-----------------------------------|--|
| Poi, Pulau              |           | Pulau          | 00°21'42.30" S<br>121°50'34.76" T | Kabupaten Tojo Una Una,<br>Provinsi Sulawesi Tengah      |
| Poisikmatanga, Togong   |           | Pulau          | 01°42'17.52" S<br>123°36'34.63" T | Kabupaten Banggai Laut,<br>Provinsi Sulawesi Tengah      |
| Polo, Pulau             |           | Pulau          | 02°49'03.76" S<br>122°10'03.75" T | Kabupaten Morowali, Provinsi<br>Sulawesi Tengah          |
| Polo, Pulau             |           | Pulau          | 02°52'51.87" S<br>122°12'17.34" T | Kabupaten Morowali, Provinsi<br>Sulawesi Tengah          |
| Ponebean, Pulau         |           | Pulau          | 00°16'55.32" U<br>121°15'11.36" T | Kabupaten Parigi Moutong,<br>Provinsi Sulawesi Tengah    |
| Ponga Tanga, Pulau      |           | Pulau          | 01°23'50.30" S<br>123°09'33.69" T | Kabupaten Banggai Kepulauan,<br>Provinsi Sulawesi Tengah |
| Ponga Utara, Pulau      |           | Pulau          | 01°23'49.90" S<br>123°09'32.98" T | Kabupaten Banggai Kepulauan,<br>Provinsi Sulawesi Tengah |
| Ponga, Togong           |           | Pulau          | 01°24'34.99" S<br>123°09'09.00" T | Kabupaten Banggai Kepulauan,<br>Provinsi Sulawesi Tengah |
| Ponggori, Pulau         |           | Pulau          | 03°16'13.29" S<br>122°23'51.64" T | Kabupaten Morowali, Provinsi<br>Sulawesi Tengah          |
| Pongko, Pulau           |           | Pulau          | 00°21'43.99" S<br>121°51'09.00" T | Kabupaten Tojo Una Una,<br>Provinsi Sulawesi Tengah      |
| Pongko, Pulau           |           | Pulau          | 00°31'41.99" S<br>121°40'10.99" T | Kabupaten Tojo Una Una,<br>Provinsi Sulawesi Tengah      |
| Pongosi Basal, Pulau    |           | Pulau          | 01°53'13.06" S<br>123°06'41.13" T | Kabupaten Banggai Laut,<br>Provinsi Sulawesi Tengah      |
| Poniki, Pulau           |           | Pulau          | 00°56'41.15" S<br>122°03'36.52" T | Kabupaten Banggai, Provinsi<br>Sulawesi Tengah           |
| Pontiana, Pulau         |           | Pulau          | 01°57'13.00" S<br>123°43'14.00" T | Kabupaten Banggai Laut,<br>Provinsi Sulawesi Tengah      |
| Pontianak, Pulau        |           | Pulau          | 00°29'26.00" S<br>121°55'25.00" T | Kabupaten Tojo Una Una,<br>Provinsi Sulawesi Tengah      |
| Pontong, Pulau          |           | Pulau          | 00°24'46.71" U<br>120°57'23.74" T | Kabupaten Parigi Moutong,<br>Provinsi Sulawesi Tengah    |
| Popoisik, Togong        |           | Pulau          | 01°36'05.56" S<br>123°13'41.45" T | Kabupaten Banggai Kepulauan,<br>Provinsi Sulawesi Tengah |
| Poposan, Pulau          |           | Pulau          | 01°29'16.48" S<br>122°48'12.25" T | Kabupaten Banggai Kepulauan,<br>Provinsi Sulawesi Tengah |
| Poposon Pauno, Pulau    |           | Pulau          | 02°06'30.73" S<br>123°33'44.43" T | Kabupaten Banggai Laut,<br>Provinsi Sulawesi Tengah      |
| Poposon, Pulau          |           | Pulau          | 02°05'58.99" S<br>123°33'11.00" T | Kabupaten Banggai Laut,<br>Provinsi Sulawesi Tengah      |
| Popowabangus, Pulau     |           | Pulau          | 02°04'40.93" S<br>123°52'46.66" T | Kabupaten Banggai Laut,<br>Provinsi Sulawesi Tengah      |
| Popowabatu, Pulau       |           | Pulau          | 02°04'23.08" S<br>123°52'20.39" T | Kabupaten Banggai Laut,<br>Provinsi Sulawesi Tengah      |
| Popowabulusan, Pulau    |           | Pulau          | 02°04'44.37" S<br>123°52'27.78" T | Kabupaten Banggai Laut,<br>Provinsi Sulawesi Tengah      |
| Popowalipu Pauno, Pulau |           | Pulau          | 02°05'04.49" S<br>123°53'38.11" T | Kabupaten Banggai Laut,<br>Provinsi Sulawesi Tengah      |
| Popowalipu, Pulau       |           | Pulau          | 02°05'03.55" S<br>123°52'45.88" T | Kabupaten Banggai Laut,<br>Provinsi Sulawesi Tengah      |
| Popowapulung, Pulau     |           | Pulau          | 02°04'07.21" S<br>123°51'44.65" T | Kabupaten Banggai Laut,<br>Provinsi Sulawesi Tengah      |
| Popowatapon, Pulau      |           | Pulau          | 02°04'35.29" S<br>123°52'23.96" T | Kabupaten Banggai Laut,<br>Provinsi Sulawesi Tengah      |
| Porokida Dua, Pulau     |           | Pulau          | 00°30'19.16" S<br>121°44'11.16" T | Kabupaten Tojo Una Una,<br>Provinsi Sulawesi Tengah      |

| Nama Rupabumi           | Nama Lain | Unsur Rupabumi | Koordinat                         | Keterangan Wilayah                                       |
|-------------------------|-----------|----------------|-----------------------------------|--|
| Porokida Satu, Pulau    |           | Pulau          | 00°30'18.59" S<br>121°44'03.67" T | Kabupaten Tojo Una Una,<br>Provinsi Sulawesi Tengah      |
| Porokida, Pulau         |           | Pulau          | 00°27'31.63" S<br>121°43'20.64" T | Kabupaten Tojo Una Una,<br>Provinsi Sulawesi Tengah      |
| Potea Kecil, Pulau      |           | Pulau          | 02°52'21.55" S<br>122°13'57.32" T | Kabupaten Morowali, Provinsi<br>Sulawesi Tengah          |
| Potea, Pulau            |           | Pulau          | 02°52'21.67" S<br>122°13'52.81" T | Kabupaten Morowali, Provinsi<br>Sulawesi Tengah          |
| Potean, Pulau           |           | Pulau          | 00°27'34.12" S<br>121°43'18.43" T | Kabupaten Tojo Una Una,<br>Provinsi Sulawesi Tengah      |
| Poteang, Pulau          |           | Pulau          | 03°16'09.00" S<br>122°26'16.00" T | Kabupaten Morowali, Provinsi<br>Sulawesi Tengah          |
| Poteang, Pulau          |           | Pulau          | 00°45'38.00" U<br>120°35'19.00" T | Kabupaten Toli Toli, Provinsi<br>Sulawesi Tengah         |
| Poteng Besar, Pulau     |           | Pulau          | 03°16'11.84" S<br>122°23'52.97" T | Kabupaten Morowali, Provinsi<br>Sulawesi Tengah          |
| Poteng Kecil, Pulau     |           | Pulau          | 03°16'12.34" S<br>122°23'54.79" T | Kabupaten Morowali, Provinsi<br>Sulawesi Tengah          |
| Potikini Babasal, Pulau |           | Pulau          | 01°55'39.63" S<br>123°32'06.90" T | Kabupaten Banggai Laut,<br>Provinsi Sulawesi Tengah      |
| Potikini Barat, Pulau   |           | Pulau          | 01°55'37.22" S<br>123°31'57.42" T | Kabupaten Banggai Laut,<br>Provinsi Sulawesi Tengah      |
| Potikini Selatan, Pulau |           | Pulau          | 01°55'38.94" S<br>123°32'00.93" T | Kabupaten Banggai Laut,<br>Provinsi Sulawesi Tengah      |
| Potikini Tengah, Pulau  |           | Pulau          | 01°55'37.44" S<br>123°32'00.05" T | Kabupaten Banggai Laut,<br>Provinsi Sulawesi Tengah      |
| Potikini Utara, Pulau   |           | Pulau          | 01°55'26.55" S<br>123°32'01.72" T | Kabupaten Banggai Laut,<br>Provinsi Sulawesi Tengah      |
| Potil Babasal, Togong   |           | Pulau          | 01°29'17.27" S<br>123°33'25.06" T | Kabupaten Banggai Laut,<br>Provinsi Sulawesi Tengah      |
| Potil Meng, Pulau       |           | Pulau          | 01°28'19.09" S<br>123°15'34.11" T | Kabupaten Banggai Kepulauan,<br>Provinsi Sulawesi Tengah |
| Potil Poisik, Togong    |           | Pulau          | 01°28'12.00" S<br>123°33'32.00" T | Kabupaten Banggai Laut,<br>Provinsi Sulawesi Tengah      |
| Powatunda, Pulau        |           | Pulau          | 01°56'59.14" S<br>123°46'29.65" T | Kabupaten Banggai Laut,<br>Provinsi Sulawesi Tengah      |
| Poya Dua, Pulau         |           | Pulau          | 00°32'04.16" S<br>121°39'29.41" T | Kabupaten Tojo Una Una,<br>Provinsi Sulawesi Tengah      |
| Poya Empat, Pulau       |           | Pulau          | 00°31'55.07" S<br>121°39'36.99" T | Kabupaten Tojo Una Una,<br>Provinsi Sulawesi Tengah      |
| Poya Lima, Pulau        |           | Pulau          | 00°31'50.30" S<br>121°39'39.27" T | Kabupaten Tojo Una Una,<br>Provinsi Sulawesi Tengah      |
| Poya Tiga, Pulau        |           | Pulau          | 00°32'00.50" S<br>121°39'32.50" T | Kabupaten Tojo Una Una,<br>Provinsi Sulawesi Tengah      |
| Puk, Pulau              |           | Pulau          | 00°28'09.51" S<br>121°42'45.33" T | Kabupaten Tojo Una Una,<br>Provinsi Sulawesi Tengah      |
| Puki, Pulau             |           | Pulau          | 00°26'34.11" S<br>122°06'02.92" T | Kabupaten Tojo Una Una,<br>Provinsi Sulawesi Tengah      |
| Pulaudua Barat, Pulau   |           | Pulau          | 00°58'49.00" U<br>120°42'31.00" T | Kabupaten Toli Toli, Provinsi<br>Sulawesi Tengah         |
| Pulaudua Timur, Pulau   |           | Pulau          | 00°58'48.00" U<br>120°42'46.00" T | Kabupaten Toli Toli, Provinsi<br>Sulawesi Tengah         |
| Pulaudua, Pulau         |           | Pulau          | 00°58'41.99" U<br>120°42'43.99" T | Kabupaten Toli Toli, Provinsi<br>Sulawesi Tengah         |
| Pulautiga, Pulau        |           | Pulau          | 00°12'47.01" S<br>122°11'22.16" T | Kabupaten Tojo Una Una,<br>Provinsi Sulawesi Tengah      |

| Nama Rupabumi        | Nama Lain | Unsur Rupabumi | Koordinat                         | Keterangan Wilayah                                    |
|----------------------|-----------|----------------|-----------------------------------|---|
| Pulias, Pulau        |           | Pulau          | 00°59'39.00" U<br>120°44'25.00" T | Kabupaten Toli Toli, Provinsi Sulawesi Tengah         |
| Pulo, Pulau          |           | Pulau          | 00°00'37.82" U<br>119°40'27.74" T | Kabupaten Donggala, Provinsi Sulawesi Tengah          |
| Puntianak, Pulau     |           | Pulau          | 03°19'18.55" S<br>122°23'54.65" T | Kabupaten Morowali, Provinsi Sulawesi Tengah          |
| Putean, Pulau        |           | Pulau          | 00°52'27.00" S<br>123°04'10.99" T | Kabupaten Banggai, Provinsi Sulawesi Tengah           |
| Putoabu, Pulau       |           | Pulau          | 00°28'12.53" S<br>121°41'47.59" T | Kabupaten Tojo Una Una, Provinsi Sulawesi Tengah      |
| Putoama, Pulau       |           | Pulau          | 00°28'14.00" S<br>121°41'40.99" T | Kabupaten Tojo Una Una, Provinsi Sulawesi Tengah      |
| Raja, Pulau          |           | Pulau          | 01°07'14.99" U<br>121°50'20.00" T | Kabupaten Buol, Provinsi Sulawesi Tengah              |
| Rajagunung, Pulau    |           | Pulau          | 03°03'15.99" S<br>122°30'06.99" T | Kabupaten Morowali, Provinsi Sulawesi Tengah          |
| Rejeki, Pulau        |           | Pulau          | 03°15'26.01" S<br>122°22'46.94" T | Kabupaten Morowali, Provinsi Sulawesi Tengah          |
| Ringgi, Pulau        |           | Pulau          | 00°25'56.00" S<br>122°05'04.54" T | Kabupaten Tojo Una Una, Provinsi Sulawesi Tengah      |
| Ringgit, Pulau       |           | Pulau          | 01°03'06.99" U<br>122°07'34.00" T | Kabupaten Buol, Provinsi Sulawesi Tengah              |
| Rombirombia, Pulau   |           | Pulau          | 01°48'48.60" S<br>121°24'14.00" T | Kabupaten Morowali Utara, Provinsi Sulawesi Tengah    |
| Rua Balaki, Pulau    |           | Pulau          | 00°49'23.99" S<br>123°27'16.99" T | Kabupaten Banggai, Provinsi Sulawesi Tengah           |
| Rua Morio, Pulau     |           | Pulau          | 00°49'49.00" S<br>123°27'00.00" T | Kabupaten Banggai, Provinsi Sulawesi Tengah           |
| Rumbia, Pulau        |           | Pulau          | 01°57'04.00" S<br>121°30'36.00" T | Kabupaten Morowali Utara, Provinsi Sulawesi Tengah    |
| Saana Besar, Pulau   |           | Pulau          | 00°21'06.68" S<br>121°51'43.57" T | Kabupaten Tojo Una Una, Provinsi Sulawesi Tengah      |
| Saana Kecil, Pulau   |           | Pulau          | 00°21'08.15" S<br>121°51'44.79" T | Kabupaten Tojo Una Una, Provinsi Sulawesi Tengah      |
| Sabalande, Pulau     |           | Pulau          | 01°29'35.30" S<br>122°47'28.29" T | Kabupaten Banggai Kepulauan, Provinsi Sulawesi Tengah |
| Sabangemo, Pulau     |           | Pulau          | 01°25'10.70" S<br>123°02'27.55" T | Kabupaten Banggai Kepulauan, Provinsi Sulawesi Tengah |
| Sabian, Pulau        |           | Pulau          | 01°30'04.70" S<br>122°48'08.43" T | Kabupaten Banggai Kepulauan, Provinsi Sulawesi Tengah |
| Sabibi, Pulau        |           | Pulau          | 01°32'28.09" S<br>123°14'37.14" T | Kabupaten Banggai Kepulauan, Provinsi Sulawesi Tengah |
| Sabol, Pulau         |           | Pulau          | 02°09'05.00" S<br>123°40'09.99" T | Kabupaten Banggai Laut, Provinsi Sulawesi Tengah      |
| Sabundu, Pulau       |           | Pulau          | 01°22'54.01" S<br>123°04'01.61" T | Kabupaten Banggai Kepulauan, Provinsi Sulawesi Tengah |
| Sagu, Pulau          |           | Pulau          | 02°12'32.00" S<br>123°09'06.00" T | Kabupaten Banggai Laut, Provinsi Sulawesi Tengah      |
| Saha, Pulau          |           | Pulau          | 00°28'16.37" S<br>121°43'03.40" T | Kabupaten Tojo Una Una, Provinsi Sulawesi Tengah      |
| Saido, Pulau         |           | Pulau          | 00°12'41.00" S<br>122°12'34.99" T | Kabupaten Tojo Una Una, Provinsi Sulawesi Tengah      |
| Sainoa, Pulau        |           | Pulau          | 03°07'39.00" S<br>122°36'42.00" T | Kabupaten Morowali, Provinsi Sulawesi Tengah          |
| Sainoamadilau, Pulau |           | Pulau          | 03°07'48.20" S<br>122°36'29.31" T | Kabupaten Morowali, Provinsi Sulawesi Tengah          |

| Nama Rupabumi             | Nama Lain | Unsur Rupabumi | Koordinat                         | Keterangan Wilayah                                       |
|---------------------------|-----------|----------------|-----------------------------------|--|
| Salaka, Pulau             |           | Pulau          | 00°24'26.46" S<br>121°49'38.98" T | Kabupaten Tojo Una Una,<br>Provinsi Sulawesi Tengah      |
| Salambangan, Pulau        |           | Pulau          | 01°30'31.46" S<br>122°47'33.90" T | Kabupaten Banggai Kepulauan,<br>Provinsi Sulawesi Tengah |
| Sali, Togong              |           | Pulau          | 02°00'34.58" S<br>123°51'05.13" T | Kabupaten Banggai Laut,<br>Provinsi Sulawesi Tengah      |
| Sali'Ing, Togong          |           | Pulau          | 01°36'05.12" S<br>123°13'27.76" T | Kabupaten Banggai Kepulauan,<br>Provinsi Sulawesi Tengah |
| Saliing, Pulau            |           | Pulau          | 01°24'14.91" S<br>123°09'28.35" T | Kabupaten Banggai Kepulauan,<br>Provinsi Sulawesi Tengah |
| Sama, Pulau               |           | Pulau          | 00°19'30.00" U<br>120°56'02.00" T | Kabupaten Parigi Moutong,<br>Provinsi Sulawesi Tengah    |
| Samambulit, Pulau         |           | Pulau          | 01°29'08.00" S<br>122°46'23.99" T | Kabupaten Banggai Kepulauan,<br>Provinsi Sulawesi Tengah |
| Samarengga, Pulau         |           | Pulau          | 03°23'12.00" S<br>122°49'01.99" T | Kabupaten Morowali, Provinsi<br>Sulawesi Tengah          |
| Sambujang, Pulau          |           | Pulau          | 00°59'10.00" U<br>120°41'21.00" T | Kabupaten Toli Toli, Provinsi<br>Sulawesi Tengah         |
| Sangeyan Babasal, Pulau   |           | Pulau          | 01°37'53.74" S<br>123°12'51.50" T | Kabupaten Banggai Kepulauan,<br>Provinsi Sulawesi Tengah |
| Sanjangan, Pulau          |           | Pulau          | 00°49'13.75" U<br>120°23'03.57" T | Kabupaten Toli Toli, Provinsi<br>Sulawesi Tengah         |
| Sanop, Pulau              |           | Pulau          | 01°31'08.00" S<br>122°47'12.00" T | Kabupaten Banggai Kepulauan,<br>Provinsi Sulawesi Tengah |
| Sansuri, Pulau            |           | Pulau          | 00°27'39.45" S<br>121°43'39.51" T | Kabupaten Tojo Una Una,<br>Provinsi Sulawesi Tengah      |
| Santigi, Pulau            |           | Pulau          | 00°14'55.54" S<br>122°08'45.06" T | Kabupaten Tojo Una Una,<br>Provinsi Sulawesi Tengah      |
| Sapaboinang, Pulau        |           | Pulau          | 03°04'05.00" S<br>122°26'17.00" T | Kabupaten Morowali, Provinsi<br>Sulawesi Tengah          |
| Sapalayu, Pulau           |           | Pulau          | 01°38'01.65" S<br>123°10'13.10" T | Kabupaten Banggai Kepulauan,<br>Provinsi Sulawesi Tengah |
| Sapili, Pulau             |           | Pulau          | 01°31'50.35" S<br>122°47'07.75" T | Kabupaten Banggai Kepulauan,<br>Provinsi Sulawesi Tengah |
| Sapitan, Togong           |           | Pulau          | 01°36'49.63" S<br>123°11'39.90" T | Kabupaten Banggai Kepulauan,<br>Provinsi Sulawesi Tengah |
| Sartina, Pulau            |           | Pulau          | 03°16'26.00" S<br>122°23'49.99" T | Kabupaten Morowali, Provinsi<br>Sulawesi Tengah          |
| Sasalanga Popoisik, Pulau |           | Pulau          | 01°36'19.48" S<br>123°12'57.45" T | Kabupaten Banggai Kepulauan,<br>Provinsi Sulawesi Tengah |
| Sasalanga, Pulau          |           | Pulau          | 01°37'29.67" S<br>123°12'50.33" T | Kabupaten Banggai Kepulauan,<br>Provinsi Sulawesi Tengah |
| Sasalua, Togong           |           | Pulau          | 01°38'06.63" S<br>123°37'16.00" T | Kabupaten Banggai Laut,<br>Provinsi Sulawesi Tengah      |
| Sasapan, Pulau            |           | Pulau          | 00°53'12.80" S<br>123°04'05.93" T | Kabupaten Banggai, Provinsi<br>Sulawesi Tengah           |
| Satu, Pulau               |           | Pulau          | 00°52'05.07" S<br>121°40'00.03" T | Kabupaten Tojo Una Una,<br>Provinsi Sulawesi Tengah      |
| Sau Lalongo Pauno, Pulau  |           | Pulau          | 01°30'23.34" S<br>123°31'27.51" T | Kabupaten Banggai Laut,<br>Provinsi Sulawesi Tengah      |
| Sau Lalongo, Togong       |           | Pulau          | 01°29'43.77" S<br>123°31'17.44" T | Kabupaten Banggai Laut,<br>Provinsi Sulawesi Tengah      |
| Saubane, Pulau            |           | Pulau          | 03°05'03.00" S<br>122°31'59.99" T | Kabupaten Morowali, Provinsi<br>Sulawesi Tengah          |
| Saulong, Pulau            |           | Pulau          | 01°31'08.00" S<br>122°47'37.00" T | Kabupaten Banggai Kepulauan,<br>Provinsi Sulawesi Tengah |



| Nama Rupabumi           | Nama Lain | Unsur Rupabumi | Koordinat                         | Keterangan Wilayah                                       |
|-------------------------|-----------|----------------|-----------------------------------|--|
| Sawaki, Togong          |           | Pulau          | 01°35'55.00" S<br>123°13'35.00" T | Kabupaten Banggai Kepulauan,<br>Provinsi Sulawesi Tengah |
| Sayado, Pulau           |           | Pulau          | 00°28'25.00" S<br>121°41'39.00" T | Kabupaten Tojo Una Una,<br>Provinsi Sulawesi Tengah      |
| Sayanggi Kecil, Pulau   |           | Pulau          | 00°44'45.44" U<br>120°04'30.52" T | Kabupaten Donggala, Provinsi<br>Sulawesi Tengah          |
| Sayanggi, Pulau         |           | Pulau          | 00°44'53.00" U<br>120°04'45.00" T | Kabupaten Donggala, Provinsi<br>Sulawesi Tengah          |
| Sayol, Pulau            |           | Pulau          | 01°35'33.82" S<br>123°14'35.00" T | Kabupaten Banggai Kepulauan,<br>Provinsi Sulawesi Tengah |
| Sayor Besar, Pulau      |           | Pulau          | 01°18'53.96" S<br>123°11'35.99" T | Kabupaten Banggai Kepulauan,<br>Provinsi Sulawesi Tengah |
| Sayor Pauno, Pulau      |           | Pulau          | 01°18'49.23" S<br>123°11'45.98" T | Kabupaten Banggai Kepulauan,<br>Provinsi Sulawesi Tengah |
| Sekaka Taha, Pulau      |           | Pulau          | 03°17'54.31" S<br>122°22'38.94" T | Kabupaten Morowali, Provinsi<br>Sulawesi Tengah          |
| Sekaka, Pulau           |           | Pulau          | 03°17'57.00" S<br>122°22'36.00" T | Kabupaten Morowali, Provinsi<br>Sulawesi Tengah          |
| Sendeng Naulu, Pulau    |           | Pulau          | 01°44'28.00" S<br>123°21'11.99" T | Kabupaten Banggai Laut,<br>Provinsi Sulawesi Tengah      |
| Senomadilau, Pulau      |           | Pulau          | 03°08'15.15" S<br>122°37'19.84" T | Kabupaten Morowali, Provinsi<br>Sulawesi Tengah          |
| Serebingko Kecil, Pulau |           | Pulau          | 03°07'51.75" S<br>122°37'37.48" T | Kabupaten Morowali, Provinsi<br>Sulawesi Tengah          |
| Serebingko, Pulau       |           | Pulau          | 03°07'52.00" S<br>122°37'36.00" T | Kabupaten Morowali, Provinsi<br>Sulawesi Tengah          |
| Sero, Pulau             |           | Pulau          | 01°33'08.52" S<br>123°08'08.90" T | Kabupaten Banggai Kepulauan,<br>Provinsi Sulawesi Tengah |
| Serre Atas, Pulau       |           | Pulau          | 00°26'10.97" S<br>122°04'03.49" T | Kabupaten Tojo Una Una,<br>Provinsi Sulawesi Tengah      |
| Serre Bawah, Pulau      |           | Pulau          | 00°26'24.69" S<br>122°04'05.79" T | Kabupaten Tojo Una Una,<br>Provinsi Sulawesi Tengah      |
| Serre Tengah, Pulau     |           | Pulau          | 00°26'20.00" S<br>122°04'04.10" T | Kabupaten Tojo Una Una,<br>Provinsi Sulawesi Tengah      |
| Siali, Pulau            |           | Pulau          | 00°25'39.27" S<br>122°04'00.43" T | Kabupaten Tojo Una Una,<br>Provinsi Sulawesi Tengah      |
| Siatu, Pulau            |           | Pulau          | 00°28'39.05" S<br>121°41'27.78" T | Kabupaten Tojo Una Una,<br>Provinsi Sulawesi Tengah      |
| Sibadu, Pulau           |           | Pulau          | 03°16'21.75" S<br>122°23'46.41" T | Kabupaten Morowali, Provinsi<br>Sulawesi Tengah          |
| Sidu, Pulau             |           | Pulau          | 02°06'35.54" S<br>123°48'25.54" T | Kabupaten Banggai Laut,<br>Provinsi Sulawesi Tengah      |
| Sigala Togong, Pulau    |           | Pulau          | 01°34'04.64" S<br>123°14'35.70" T | Kabupaten Banggai Kepulauan,<br>Provinsi Sulawesi Tengah |
| Sigandan, Pulau         |           | Pulau          | 01°03'00.00" U<br>120°36'58.00" T | Kabupaten Toli Toli, Provinsi<br>Sulawesi Tengah         |
| Sijakir, Pulau          |           | Pulau          | 00°26'30.65" S<br>122°06'07.10" T | Kabupaten Tojo Una Una,<br>Provinsi Sulawesi Tengah      |
| Sila Po'Ong, Pulau      |           | Pulau          | 00°26'18.49" S<br>122°05'03.08" T | Kabupaten Tojo Una Una,<br>Provinsi Sulawesi Tengah      |
| Silangkuh Besar, Pulau  |           | Pulau          | 03°13'59.11" S<br>122°21'15.22" T | Kabupaten Morowali, Provinsi<br>Sulawesi Tengah          |
| Silangkuh Kecil, Pulau  |           | Pulau          | 03°14'02.57" S<br>122°21'11.18" T | Kabupaten Morowali, Provinsi<br>Sulawesi Tengah          |
| Silapaong Basar, Pulau  |           | Pulau          | 00°26'31.99" S<br>122°04'59.99" T | Kabupaten Tojo Una Una,<br>Provinsi Sulawesi Tengah      |



| Nama Rupabumi          | Nama Lain | Unsur Rupabumi | Koordinat                         | Keterangan Wilayah                                       |
|------------------------|-----------|----------------|-----------------------------------|--|
| Silapaong Dikki, Pulau |           | Pulau          | 00°26'26.00" S<br>122°04'53.00" T | Kabupaten Tojo Una Una,<br>Provinsi Sulawesi Tengah      |
| Silendo Selatan, Pulau |           | Pulau          | 00°26'07.00" S<br>121°56'08.00" T | Kabupaten Tojo Una Una,<br>Provinsi Sulawesi Tengah      |
| Silendo Utara, Pulau   |           | Pulau          | 00°25'58.00" S<br>121°56'13.99" T | Kabupaten Tojo Una Una,<br>Provinsi Sulawesi Tengah      |
| Sillangan, Pulau       |           | Pulau          | 00°28'36.31" S<br>121°41'54.76" T | Kabupaten Tojo Una Una,<br>Provinsi Sulawesi Tengah      |
| Simatang, Pulau        |           | Pulau          | 01°02'34.00" U<br>120°23'02.00" T | Kabupaten Toli Toli, Provinsi<br>Sulawesi Tengah         |
| Simogaling, Pulau      |           | Pulau          | 00°21'51.86" U<br>120°38'51.72" T | Kabupaten Parigi Moutong,<br>Provinsi Sulawesi Tengah    |
| Sinangga, Pulau        |           | Pulau          | 01°36'23.89" S<br>123°12'52.89" T | Kabupaten Banggai Kepulauan,<br>Provinsi Sulawesi Tengah |
| Sinapau Babasal, Pulau |           | Pulau          | 01°53'40.87" S<br>123°06'19.23" T | Kabupaten Banggai Laut,<br>Provinsi Sulawesi Tengah      |
| Sinapau Pauno, Pulau   |           | Pulau          | 01°53'41.85" S<br>123°06'16.85" T | Kabupaten Banggai Laut,<br>Provinsi Sulawesi Tengah      |
| Sinindi Dindi, Pulau   |           | Pulau          | 00°26'12.99" S<br>122°06'14.00" T | Kabupaten Tojo Una Una,<br>Provinsi Sulawesi Tengah      |
| Sinindi, Pulau         |           | Pulau          | 00°26'16.51" S<br>122°05'56.45" T | Kabupaten Tojo Una Una,<br>Provinsi Sulawesi Tengah      |
| Siomang, Pulau         |           | Pulau          | 00°59'03.99" U<br>120°43'00.99" T | Kabupaten Toli Toli, Provinsi<br>Sulawesi Tengah         |
| Sipagalih, Pulau       |           | Pulau          | 01°54'38.62" S<br>123°38'34.23" T | Kabupaten Banggai Laut,<br>Provinsi Sulawesi Tengah      |
| Sireh, Pulau           |           | Pulau          | 00°26'15.62" S<br>122°04'56.33" T | Kabupaten Tojo Una Una,<br>Provinsi Sulawesi Tengah      |
| Sisikon Togong, Pulau  |           | Pulau          | 01°33'07.81" S<br>122°56'33.58" T | Kabupaten Banggai Kepulauan,<br>Provinsi Sulawesi Tengah |
| Sisiokibulo, Pulau     |           | Pulau          | 01°30'34.14" S<br>122°47'21.14" T | Kabupaten Banggai Kepulauan,<br>Provinsi Sulawesi Tengah |
| Sitaka Besar, Pulau    |           | Pulau          | 03°19'27.45" S<br>122°23'45.96" T | Kabupaten Morowali, Provinsi<br>Sulawesi Tengah          |
| Sitaka Darat, Pulau    |           | Pulau          | 03°19'36.20" S<br>122°23'40.24" T | Kabupaten Morowali, Provinsi<br>Sulawesi Tengah          |
| Sitaka Kecil, Pulau    |           | Pulau          | 03°19'30.59" S<br>122°23'46.17" T | Kabupaten Morowali, Provinsi<br>Sulawesi Tengah          |
| Sitaka Laut, Pulau     |           | Pulau          | 03°19'41.02" S<br>122°23'38.46" T | Kabupaten Morowali, Provinsi<br>Sulawesi Tengah          |
| Sitanga, Pulau         |           | Pulau          | 01°23'21.29" S<br>123°04'13.04" T | Kabupaten Banggai Kepulauan,<br>Provinsi Sulawesi Tengah |
| Solando Besar, Pulau   |           | Pulau          | 01°20'15.48" U<br>120°47'32.04" T | Kabupaten Toli Toli, Provinsi<br>Sulawesi Tengah         |
| Solando Kecil, Pulau   |           | Pulau          | 01°20'10.31" U<br>120°47'50.84" T | Kabupaten Toli Toli, Provinsi<br>Sulawesi Tengah         |
| Solando, Pulau         |           | Pulau          | 01°20'10.00" U<br>120°47'46.00" T | Kabupaten Toli Toli, Provinsi<br>Sulawesi Tengah         |
| Solisi, Pulau          |           | Pulau          | 00°25'31.86" S<br>122°04'09.72" T | Kabupaten Tojo Una Una,<br>Provinsi Sulawesi Tengah      |
| Solongan, Pulau        |           | Pulau          | 01°23'22.99" S<br>123°09'33.00" T | Kabupaten Banggai Kepulauan,<br>Provinsi Sulawesi Tengah |
| Sombori, Pulau         |           | Pulau          | 03°17'01.00" S<br>122°25'36.00" T | Kabupaten Morowali, Provinsi<br>Sulawesi Tengah          |
| Sombuan, Pulau         |           | Pulau          | 01°28'26.00" S<br>122°47'13.99" T | Kabupaten Banggai Kepulauan,<br>Provinsi Sulawesi Tengah |

| Nama Rupabumi          | Nama Lain | Unsur Rupabumi | Koordinat                         | Keterangan Wilayah                                       |
|------------------------|-----------|----------------|-----------------------------------|--|
| Sondang Togongo, Pulau |           | Pulau          | 01°37'31.39" S<br>123°11'05.98" T | Kabupaten Banggai Kepulauan,<br>Provinsi Sulawesi Tengah |
| Sondang, Pulau         |           | Pulau          | 01°37'23.99" S<br>123°11'12.00" T | Kabupaten Banggai Kepulauan,<br>Provinsi Sulawesi Tengah |
| Songolungun, Pulau     |           | Pulau          | 01°19'50.00" S<br>123°12'38.99" T | Kabupaten Banggai Kepulauan,<br>Provinsi Sulawesi Tengah |
| Sonit, Pulau           |           | Pulau          | 01°45'30.61" S<br>124°10'21.05" T | Kabupaten Banggai Laut,<br>Provinsi Sulawesi Tengah      |
| Sopabojoana, Pulau     |           | Pulau          | 00°21'33.99" U<br>120°45'29.00" T | Kabupaten Parigi Moutong,<br>Provinsi Sulawesi Tengah    |
| Sosoat, Pulau          |           | Pulau          | 01°31'41.99" S<br>123°14'51.00" T | Kabupaten Banggai Kepulauan,<br>Provinsi Sulawesi Tengah |
| Sosoatmatanga, Pulau   |           | Pulau          | 01°43'28.32" S<br>123°34'42.32" T | Kabupaten Banggai Laut,<br>Provinsi Sulawesi Tengah      |
| Sosomon, Pulau         |           | Pulau          | 00°52'38.19" S<br>123°04'30.78" T | Kabupaten Banggai, Provinsi<br>Sulawesi Tengah           |
| Sosula, Pulau          |           | Pulau          | 01°34'14.90" S<br>123°14'40.84" T | Kabupaten Banggai Kepulauan,<br>Provinsi Sulawesi Tengah |
| Souwan, Pulau          |           | Pulau          | 01°23'15.76" S<br>123°04'10.25" T | Kabupaten Banggai Kepulauan,<br>Provinsi Sulawesi Tengah |
| Sowong, Pulau          |           | Pulau          | 01°23'29.01" S<br>123°04'14.02" T | Kabupaten Banggai Kepulauan,<br>Provinsi Sulawesi Tengah |
| Stagal, Pulau          |           | Pulau          | 03°13'13.00" S<br>122°37'59.00" T | Kabupaten Morowali, Provinsi<br>Sulawesi Tengah          |
| Sumangat, Pulau        |           | Pulau          | 00°59'12.99" U<br>120°43'55.99" T | Kabupaten Toli Toli, Provinsi<br>Sulawesi Tengah         |
| Sumba, Pulau           |           | Pulau          | 03°16'16.70" S<br>122°23'45.08" T | Kabupaten Morowali, Provinsi<br>Sulawesi Tengah          |
| Sumpala Dua, Pulau     |           | Pulau          | 00°28'37.97" S<br>121°41'20.09" T | Kabupaten Tojo Una Una,<br>Provinsi Sulawesi Tengah      |
| Sumpala Kecil, Pulau   |           | Pulau          | 00°24'46.21" S<br>121°49'41.36" T | Kabupaten Tojo Una Una,<br>Provinsi Sulawesi Tengah      |
| Sumpala Satu, Pulau    |           | Pulau          | 00°28'41.47" S<br>121°41'20.05" T | Kabupaten Tojo Una Una,<br>Provinsi Sulawesi Tengah      |
| Sumpala Tiga, Pulau    |           | Pulau          | 00°28'40.91" S<br>121°41'20.74" T | Kabupaten Tojo Una Una,<br>Provinsi Sulawesi Tengah      |
| Sumpala, Pulau         |           | Pulau          | 00°25'53.33" S<br>122°07'00.32" T | Kabupaten Tojo Una Una,<br>Provinsi Sulawesi Tengah      |
| Sumpala, Pulau         |           | Pulau          | 00°24'55.00" S<br>121°49'40.00" T | Kabupaten Tojo Una Una,<br>Provinsi Sulawesi Tengah      |
| Sungono, Pulau         |           | Pulau          | 01°18'51.15" S<br>123°06'42.47" T | Kabupaten Banggai Kepulauan,<br>Provinsi Sulawesi Tengah |
| Supangit, Pulau        |           | Pulau          | 01°57'10.00" S<br>123°42'55.00" T | Kabupaten Banggai Laut,<br>Provinsi Sulawesi Tengah      |
| Taapon, Pulau          |           | Pulau          | 01°36'17.53" S<br>123°13'15.68" T | Kabupaten Banggai Kepulauan,<br>Provinsi Sulawesi Tengah |
| Tabara Dua, Pulau      |           | Pulau          | 00°30'21.27" S<br>121°44'14.83" T | Kabupaten Tojo Una Una,<br>Provinsi Sulawesi Tengah      |
| Tabara Satu, Pulau     |           | Pulau          | 00°30'23.20" S<br>121°44'14.10" T | Kabupaten Tojo Una Una,<br>Provinsi Sulawesi Tengah      |
| Tabara Tiga, Pulau     |           | Pulau          | 00°30'18.18" S<br>121°44'14.68" T | Kabupaten Tojo Una Una,<br>Provinsi Sulawesi Tengah      |
| Tabudurian, Pulau      |           | Pulau          | 00°30'16.99" S<br>121°50'52.00" T | Kabupaten Tojo Una Una,<br>Provinsi Sulawesi Tengah      |
| Tadinang, Pulau        |           | Pulau          | 03°01'28.99" S<br>122°21'50.00" T | Kabupaten Morowali, Provinsi<br>Sulawesi Tengah          |

| Nama Rupabumi               | Nama Lain | Unsur Rupabumi | Koordinat                         | Keterangan Wilayah                                       |
|-----------------------------|-----------|----------------|-----------------------------------|--|
| Taduno Babasal, Pulau       |           | Pulau          | 01°56'57.00" S<br>123°42'40.00" T | Kabupaten Banggai Laut,<br>Provinsi Sulawesi Tengah      |
| Taduno Pauno, Pulau         |           | Pulau          | 01°25'49.66" S<br>123°17'05.92" T | Kabupaten Banggai Kepulauan,<br>Provinsi Sulawesi Tengah |
| Taduno Pauno, Pulau         |           | Pulau          | 01°57'07.99" S<br>123°42'32.00" T | Kabupaten Banggai Laut,<br>Provinsi Sulawesi Tengah      |
| Taduno Tanga, Pulau         |           | Pulau          | 01°57'04.00" S<br>123°42'46.00" T | Kabupaten Banggai Laut,<br>Provinsi Sulawesi Tengah      |
| Taduno Tatandak, Pulau      |           | Pulau          | 01°57'13.93" S<br>123°42'45.15" T | Kabupaten Banggai Laut,<br>Provinsi Sulawesi Tengah      |
| Taduno, Pulau               |           | Pulau          | 01°25'32.99" S<br>123°17'13.99" T | Kabupaten Banggai Kepulauan,<br>Provinsi Sulawesi Tengah |
| Tadunomatanga, Pulau        |           | Pulau          | 02°04'26.91" S<br>123°52'13.09" T | Kabupaten Banggai Laut,<br>Provinsi Sulawesi Tengah      |
| Taha, Pulau                 |           | Pulau          | 01°42'52.13" S<br>123°35'53.24" T | Kabupaten Banggai Laut,<br>Provinsi Sulawesi Tengah      |
| Taipei, Pulau               |           | Pulau          | 00°26'39.92" S<br>122°05'42.67" T | Kabupaten Tojo Una Una,<br>Provinsi Sulawesi Tengah      |
| Takal, Pulau                |           | Pulau          | 00°20'06.00" S<br>121°51'04.00" T | Kabupaten Tojo Una Una,<br>Provinsi Sulawesi Tengah      |
| Takuhak, Pulau              |           | Pulau          | 01°17'15.00" S<br>123°12'04.00" T | Kabupaten Banggai Kepulauan,<br>Provinsi Sulawesi Tengah |
| Takulak, Pulau              |           | Pulau          | 00°13'07.00" S<br>122°15'52.99" T | Kabupaten Tojo Una Una,<br>Provinsi Sulawesi Tengah      |
| Takulak, Pulau              |           | Pulau          | 00°28'25.00" S<br>121°55'45.00" T | Kabupaten Tojo Una Una,<br>Provinsi Sulawesi Tengah      |
| Talam Babasal, Pulau        |           | Pulau          | 00°52'49.35" S<br>123°04'32.32" T | Kabupaten Banggai, Provinsi<br>Sulawesi Tengah           |
| Talam Pauno, Pulau          |           | Pulau          | 01°37'22.15" S<br>123°11'44.09" T | Kabupaten Banggai Kepulauan,<br>Provinsi Sulawesi Tengah |
| Talam Pauno, Pulau          |           | Pulau          | 01°37'06.02" S<br>123°11'54.67" T | Kabupaten Banggai Kepulauan,<br>Provinsi Sulawesi Tengah |
| Talam Selatan, Pulau        |           | Pulau          | 01°37'06.02" S<br>123°11'54.67" T | Kabupaten Banggai Kepulauan,<br>Provinsi Sulawesi Tengah |
| Talam, Pulau                |           | Pulau          | 02°04'45.19" S<br>123°52'02.93" T | Kabupaten Banggai Laut,<br>Provinsi Sulawesi Tengah      |
| Talam, Pulau                |           | Pulau          | 00°52'49.35" S<br>123°04'32.32" T | Kabupaten Banggai, Provinsi<br>Sulawesi Tengah           |
| Talatakoh, Pulau            |           | Pulau          | 00°21'42.36" S<br>122°06'18.25" T | Kabupaten Tojo Una Una,<br>Provinsi Sulawesi Tengah      |
| Talawanga, Pulau            |           | Pulau          | 00°19'26.00" S<br>122°02'03.00" T | Kabupaten Tojo Una Una,<br>Provinsi Sulawesi Tengah      |
| Talempo, Pulau              |           | Pulau          | 00°28'41.97" S<br>121°41'23.30" T | Kabupaten Tojo Una Una,<br>Provinsi Sulawesi Tengah      |
| Talepo Lalongo Timur, Pulau |           | Pulau          | 00°28'41.97" S<br>121°41'23.30" T | Kabupaten Tojo Una Una,<br>Provinsi Sulawesi Tengah      |
| Talepo Pauno, Pulau         |           | Pulau          | 01°57'33.59" S<br>123°39'28.59" T | Kabupaten Banggai Laut,<br>Provinsi Sulawesi Tengah      |
| Talepo Pauno, Pulau         |           | Pulau          | 01°57'47.09" S<br>123°39'28.91" T | Kabupaten Banggai Laut,<br>Provinsi Sulawesi Tengah      |
| Talikan, Pulau              |           | Pulau          | 01°55'55.99" S<br>123°42'04.00" T | Kabupaten Banggai Laut,<br>Provinsi Sulawesi Tengah      |
| Tam'Ayon, Pulau             |           | Pulau          | 01°34'08.89" S<br>123°14'35.01" T | Kabupaten Banggai Kepulauan,<br>Provinsi Sulawesi Tengah |
| Tamaeloboang, Pulau         |           | Pulau          | 01°19'09.99" S<br>123°12'54.00" T | Kabupaten Banggai Kepulauan,<br>Provinsi Sulawesi Tengah |
| Tambanganon Satu, Pulau     |           | Pulau          | 01°19'09.99" S<br>123°12'54.00" T | Kabupaten Banggai Kepulauan,<br>Provinsi Sulawesi Tengah |
| Tambanganon Satu, Pulau     |           | Pulau          | 00°32'03.43" S<br>121°38'46.66" T | Kabupaten Tojo Una Una,<br>Provinsi Sulawesi Tengah      |
| Tambanganon Tiga, Pulau     |           | Pulau          | 00°32'07.19" S<br>121°38'39.89" T | Kabupaten Tojo Una Una,<br>Provinsi Sulawesi Tengah      |
| Tambanganonira Dua, Pulau   |           | Pulau          | 00°32'11.09" S<br>121°38'48.49" T | Kabupaten Tojo Una Una,<br>Provinsi Sulawesi Tengah      |

| Nama Rupabumi            | Nama Lain | Unsur Rupabumi | Koordinat                         | Keterangan Wilayah                                       |
|--------------------------|-----------|----------------|-----------------------------------|--|
| Tambaton, Pulau          |           | Pulau          | 01°53'51.00" S<br>123°10'57.00" T | Kabupaten Banggai Laut,<br>Provinsi Sulawesi Tengah      |
| Tambelan, Pulau          |           | Pulau          | 01°19'41.99" S<br>123°12'58.00" T | Kabupaten Banggai Kepulauan,<br>Provinsi Sulawesi Tengah |
| Tambun Barat Daya, Pulau |           | Pulau          | 01°13'08.66" S<br>123°24'29.30" T | Kabupaten Banggai Kepulauan,<br>Provinsi Sulawesi Tengah |
| Tambun Barat, Pulau      |           | Pulau          | 01°13'13.27" S<br>123°24'32.75" T | Kabupaten Banggai Kepulauan,<br>Provinsi Sulawesi Tengah |
| Tambun Besar, Pulau      |           | Pulau          | 01°12'57.84" S<br>123°24'39.96" T | Kabupaten Banggai Kepulauan,<br>Provinsi Sulawesi Tengah |
| Tambun Darat, Pulau      |           | Pulau          | 01°13'28.47" S<br>123°24'46.90" T | Kabupaten Banggai Kepulauan,<br>Provinsi Sulawesi Tengah |
| Tambun Popitu, Pulau     |           | Pulau          | 01°13'52.14" S<br>123°24'44.53" T | Kabupaten Banggai Kepulauan,<br>Provinsi Sulawesi Tengah |
| Tambun Selatan, Pulau    |           | Pulau          | 01°13'18.58" S<br>123°24'37.23" T | Kabupaten Banggai Kepulauan,<br>Provinsi Sulawesi Tengah |
| Tambun Tanga, Pulau      |           | Pulau          | 01°13'16.45" S<br>123°24'46.92" T | Kabupaten Banggai Kepulauan,<br>Provinsi Sulawesi Tengah |
| Tambun Tenggara, Pulau   |           | Pulau          | 01°13'32.72" S<br>123°24'59.12" T | Kabupaten Banggai Kepulauan,<br>Provinsi Sulawesi Tengah |
| Tambun Timur, Pulau      |           | Pulau          | 01°13'09.52" S<br>123°24'33.81" T | Kabupaten Banggai Kepulauan,<br>Provinsi Sulawesi Tengah |
| Tambun, Pulau            |           | Pulau          | 00°19'42.47" S<br>121°55'30.94" T | Kabupaten Tojo Una Una,<br>Provinsi Sulawesi Tengah      |
| Tamentak, Pulau          |           | Pulau          | 00°28'01.89" S<br>121°42'06.67" T | Kabupaten Tojo Una Una,<br>Provinsi Sulawesi Tengah      |
| Tampelekan, Pulau        |           | Pulau          | 00°59'57.99" U<br>120°22'31.00" T | Kabupaten Toli Toli, Provinsi<br>Sulawesi Tengah         |
| Tanalan Babasal, Pulau   |           | Pulau          | 02°05'44.00" S<br>123°44'49.99" T | Kabupaten Banggai Laut,<br>Provinsi Sulawesi Tengah      |
| Tanalan Pauno, Pulau     |           | Pulau          | 02°04'57.00" S<br>123°44'39.99" T | Kabupaten Banggai Laut,<br>Provinsi Sulawesi Tengah      |
| Tandak, Togong           |           | Pulau          | 01°20'23.27" S<br>123°12'28.29" T | Kabupaten Banggai Kepulauan,<br>Provinsi Sulawesi Tengah |
| Tandaka, Pulau           |           | Pulau          | 00°26'10.00" S<br>122°06'41.00" T | Kabupaten Tojo Una Una,<br>Provinsi Sulawesi Tengah      |
| Tangah, Pulau            |           | Pulau          | 01°56'44.00" S<br>121°21'45.00" T | Kabupaten Morowali Utara,<br>Provinsi Sulawesi Tengah    |
| Tangkejeng, Pulau        |           | Pulau          | 00°15'45.00" S<br>122°09'06.99" T | Kabupaten Tojo Una Una,<br>Provinsi Sulawesi Tengah      |
| Tangkiyan, Pulau         |           | Pulau          | 00°20'35.99" S<br>121°52'52.00" T | Kabupaten Tojo Una Una,<br>Provinsi Sulawesi Tengah      |
| Tangkoleh, Pulau         |           | Pulau          | 01°52'38.79" S<br>123°06'29.88" T | Kabupaten Banggai Laut,<br>Provinsi Sulawesi Tengah      |
| Tangkuladi, Pulau        |           | Pulau          | 00°36'23.00" S<br>123°20'06.00" T | Kabupaten Banggai, Provinsi<br>Sulawesi Tengah           |
| Tanjungpemali, Pulau     |           | Pulau          | 03°15'25.51" S<br>122°21'47.31" T | Kabupaten Morowali, Provinsi<br>Sulawesi Tengah          |
| Tanoka Besar, Pulau      |           | Pulau          | 01°56'25.80" S<br>121°25'18.14" T | Kabupaten Morowali Utara,<br>Provinsi Sulawesi Tengah    |
| Tanoka Kecil, Pulau      |           | Pulau          | 01°56'24.56" S<br>121°25'17.50" T | Kabupaten Morowali Utara,<br>Provinsi Sulawesi Tengah    |
| Tanoka, Pulau            |           | Pulau          | 01°59'53.00" S<br>121°21'06.00" T | Kabupaten Morowali Utara,<br>Provinsi Sulawesi Tengah    |
| Tapohulu, Pulau          |           | Pulau          | 01°55'54.99" S<br>121°19'44.00" T | Kabupaten Morowali Utara,<br>Provinsi Sulawesi Tengah    |

| Nama Rupabumi         | Nama Lain | Unsur Rupabumi | Koordinat                         | Keterangan Wilayah                                    |
|-----------------------|-----------|----------------|-----------------------------------|---|
| Tarape, Pulau         |           | Pulau          | 03°19'15.89" S<br>122°24'02.79" T | Kabupaten Morowali, Provinsi Sulawesi Tengah          |
| Tarigangga, Pulau     |           | Pulau          | 00°24'12.01" S<br>121°48'45.22" T | Kabupaten Tojo Una Una, Provinsi Sulawesi Tengah      |
| Taring, Pulau         |           | Pulau          | 00°42'00.00" U<br>120°02'11.00" T | Kabupaten Donggala, Provinsi Sulawesi Tengah          |
| Taringke Utara, Pulau |           | Pulau          | 03°14'11.65" S<br>122°21'43.74" T | Kabupaten Morowali, Provinsi Sulawesi Tengah          |
| Tatandak, Togong      |           | Pulau          | 01°53'21.00" S<br>123°41'47.00" T | Kabupaten Banggai Laut, Provinsi Sulawesi Tengah      |
| Tatangkorok, Pulau    |           | Pulau          | 01°56'42.28" S<br>123°28'32.18" T | Kabupaten Banggai Laut, Provinsi Sulawesi Tengah      |
| Taule, Pulau          |           | Pulau          | 00°15'42.99" S<br>122°07'14.99" T | Kabupaten Tojo Una Una, Provinsi Sulawesi Tengah      |
| Taupan, Pulau         |           | Pulau          | 00°35'21.00" S<br>121°37'37.99" T | Kabupaten Tojo Una Una, Provinsi Sulawesi Tengah      |
| Telle, Pulau          |           | Pulau          | 03°16'40.16" S<br>122°25'26.82" T | Kabupaten Morowali, Provinsi Sulawesi Tengah          |
| Telogo, Pulau         |           | Pulau          | 00°25'20.78" S<br>122°25'54.98" T | Kabupaten Banggai, Provinsi Sulawesi Tengah           |
| Tembang, Pulau        |           | Pulau          | 00°38'35.99" S<br>122°44'57.99" T | Kabupaten Banggai, Provinsi Sulawesi Tengah           |
| Tembelak, Pulau       |           | Pulau          | 01°20'12.99" S<br>123°12'29.00" T | Kabupaten Banggai Kepulauan, Provinsi Sulawesi Tengah |
| Tende Dua, Pulau      |           | Pulau          | 00°30'31.87" S<br>121°45'51.67" T | Kabupaten Tojo Una Una, Provinsi Sulawesi Tengah      |
| Tende Satu, Pulau     |           | Pulau          | 00°30'33.29" S<br>121°45'42.44" T | Kabupaten Tojo Una Una, Provinsi Sulawesi Tengah      |
| Tende Tiga, Pulau     |           | Pulau          | 00°30'28.00" S<br>121°46'05.99" T | Kabupaten Tojo Una Una, Provinsi Sulawesi Tengah      |
| Tende, Pulau          |           | Pulau          | 01°10'04.00" U<br>120°47'08.00" T | Kabupaten Toli Toli, Provinsi Sulawesi Tengah         |
| Tenga, Pulau          |           | Pulau          | 00°22'59.99" U<br>120°37'59.99" T | Kabupaten Parigi Moutong, Provinsi Sulawesi Tengah    |
| Tengah, Pulau         |           | Pulau          | 03°22'40.00" S<br>122°36'15.00" T | Kabupaten Morowali, Provinsi Sulawesi Tengah          |
| Tengah, Pulau         |           | Pulau          | 00°20'35.00" S<br>122°07'45.99" T | Kabupaten Tojo Una Una, Provinsi Sulawesi Tengah      |
| Tengah, Pulau         |           | Pulau          | 01°34'07.68" S<br>123°28'09.39" T | Kabupaten Banggai Laut, Provinsi Sulawesi Tengah      |
| Tenggong, Pulau       |           | Pulau          | 00°25'52.00" S<br>122°06'40.00" T | Kabupaten Tojo Una Una, Provinsi Sulawesi Tengah      |
| Teo, Togong           |           | Pulau          | 01°37'34.74" S<br>122°03'24.35" T | Kabupaten Morowali Utara, Provinsi Sulawesi Tengah    |
| Tetapen, Pulau        |           | Pulau          | 01°19'41.99" S<br>123°07'05.00" T | Kabupaten Banggai Kepulauan, Provinsi Sulawesi Tengah |
| Tetembonti, Pulau     |           | Pulau          | 01°42'47.99" S<br>121°52'17.00" T | Kabupaten Morowali Utara, Provinsi Sulawesi Tengah    |
| Tetemon, Togong       |           | Pulau          | 01°33'22.70" S<br>122°56'19.59" T | Kabupaten Banggai Kepulauan, Provinsi Sulawesi Tengah |
| Tibalat, Pulau        |           | Pulau          | 02°08'55.00" S<br>123°10'50.00" T | Kabupaten Banggai Laut, Provinsi Sulawesi Tengah      |
| Tibo Dua, Pulau       |           | Pulau          | 00°30'25.76" S<br>121°45'19.54" T | Kabupaten Tojo Una Una, Provinsi Sulawesi Tengah      |
| Tibo Satu, Pulau      |           | Pulau          | 00°30'28.00" S<br>121°45'16.99" T | Kabupaten Tojo Una Una, Provinsi Sulawesi Tengah      |

| Nama Rupabumi             | Nama Lain | Unsur Rupabumi | Koordinat                         | Keterangan Wilayah                                       |
|---------------------------|-----------|----------------|-----------------------------------|--|
| Tibo Tiga, Pulau          |           | Pulau          | 00°30'24.79" S<br>121°45'23.00" T | Kabupaten Tojo Una Una,<br>Provinsi Sulawesi Tengah      |
| Tiga Dalam, Pulau         |           | Pulau          | 01°04'08.22" U<br>120°36'45.68" T | Kabupaten Toli Toli, Provinsi<br>Sulawesi Tengah         |
| Tiga Luar, Pulau          |           | Pulau          | 01°04'14.99" U<br>120°36'55.18" T | Kabupaten Toli Toli, Provinsi<br>Sulawesi Tengah         |
| Tiga Selatan, Pulau       |           | Pulau          | 01°12'53.75" U<br>121°26'02.10" T | Kabupaten Buol, Provinsi<br>Sulawesi Tengah              |
| Tiga Tengah, Pulau        |           | Pulau          | 01°04'12.85" U<br>120°36'53.07" T | Kabupaten Toli Toli, Provinsi<br>Sulawesi Tengah         |
| Tiga Tengah, Pulau        |           | Pulau          | 01°12'56.94" U<br>121°26'00.45" T | Kabupaten Buol, Provinsi<br>Sulawesi Tengah              |
| Tiga Utara, Pulau         |           | Pulau          | 01°12'59.09" U<br>121°26'02.41" T | Kabupaten Buol, Provinsi<br>Sulawesi Tengah              |
| Tiga, Pulau               |           | Pulau          | 03°21'45.00" S<br>122°35'30.00" T | Kabupaten Morowali, Provinsi<br>Sulawesi Tengah          |
| Tiga, Pulau               |           | Pulau          | 01°33'59.00" S<br>123°28'08.00" T | Kabupaten Banggai Laut,<br>Provinsi Sulawesi Tengah      |
| Tikala, Pulau             |           | Pulau          | 01°57'05.76" S<br>123°43'16.52" T | Kabupaten Banggai Laut,<br>Provinsi Sulawesi Tengah      |
| Tikolobuaya, Pulau        |           | Pulau          | 00°24'41.12" S<br>121°50'14.37" T | Kabupaten Tojo Una Una,<br>Provinsi Sulawesi Tengah      |
| Tikus, Pulau              |           | Pulau          | 01°20'06.00" S<br>122°45'01.00" T | Kabupaten Banggai Kepulauan,<br>Provinsi Sulawesi Tengah |
| Tilupang, Pulau           |           | Pulau          | 00°19'51.35" S<br>121°54'11.94" T | Kabupaten Tojo Una Una,<br>Provinsi Sulawesi Tengah      |
| Timbokah, Pulau           |           | Pulau          | 00°26'59.79" S<br>122°05'29.31" T | Kabupaten Tojo Una Una,<br>Provinsi Sulawesi Tengah      |
| Timpaus, Pulau            |           | Pulau          | 01°51'09.00" S<br>124°00'38.99" T | Kabupaten Banggai Laut,<br>Provinsi Sulawesi Tengah      |
| Timpo'O, Pulau            |           | Pulau          | 00°20'26.77" S<br>121°53'07.42" T | Kabupaten Tojo Una Una,<br>Provinsi Sulawesi Tengah      |
| Timpusu, Pulau            |           | Pulau          | 00°26'06.00" S<br>122°04'58.00" T | Kabupaten Tojo Una Una,<br>Provinsi Sulawesi Tengah      |
| Tina Polang, Pulau        |           | Pulau          | 00°28'14.95" S<br>121°43'17.73" T | Kabupaten Tojo Una Una,<br>Provinsi Sulawesi Tengah      |
| Tinakin, Pulau            |           | Pulau          | 01°36'15.00" S<br>123°29'40.99" T | Kabupaten Banggai Laut,<br>Provinsi Sulawesi Tengah      |
| Tinakinlaut Dalam, Pulau  |           | Pulau          | 01°36'05.00" S<br>123°29'17.00" T | Kabupaten Banggai Laut,<br>Provinsi Sulawesi Tengah      |
| Tinakinlaut Kecil, Pulau  |           | Pulau          | 01°36'00.00" S<br>123°29'16.30" T | Kabupaten Banggai Laut,<br>Provinsi Sulawesi Tengah      |
| Tinakinlaut Luar, Pulau   |           | Pulau          | 01°35'57.99" S<br>123°29'16.00" T | Kabupaten Banggai Laut,<br>Provinsi Sulawesi Tengah      |
| Tinakitlaut Tengah, Pulau |           | Pulau          | 01°35'59.71" S<br>123°29'13.87" T | Kabupaten Banggai Laut,<br>Provinsi Sulawesi Tengah      |
| Tinalapu, Pulau           |           | Pulau          | 00°39'50.97" S<br>122°40'36.86" T | Kabupaten Banggai, Provinsi<br>Sulawesi Tengah           |
| Tinape, Pulau             |           | Pulau          | 01°18'57.34" S<br>123°06'38.43" T | Kabupaten Banggai Kepulauan,<br>Provinsi Sulawesi Tengah |
| Tingaru Barat, Pulau      |           | Pulau          | 00°20'24.20" S<br>121°52'51.21" T | Kabupaten Tojo Una Una,<br>Provinsi Sulawesi Tengah      |
| Tingaru Timur, Pulau      |           | Pulau          | 00°20'26.00" S<br>121°52'54.95" T | Kabupaten Tojo Una Una,<br>Provinsi Sulawesi Tengah      |
| Tinggilanga, Pulau        |           | Pulau          | 00°59'39.00" U<br>120°43'04.00" T | Kabupaten Toli Toli, Provinsi<br>Sulawesi Tengah         |

| Nama Rupabumi         | Nama Lain | Unsur Rupabumi | Koordinat                         | Keterangan Wilayah                                       |
|-----------------------|-----------|----------------|-----------------------------------|--|
| Tinopolan Dua, Pulau  |           | Pulau          | 00°30'33.99" S<br>121°45'14.00" T | Kabupaten Tojo Una Una,<br>Provinsi Sulawesi Tengah      |
| Tinopolan Satu, Pulau |           | Pulau          | 00°30'41.61" S<br>121°44'50.59" T | Kabupaten Tojo Una Una,<br>Provinsi Sulawesi Tengah      |
| Tira, Pulau           |           | Pulau          | 03°16'25.00" S<br>122°24'33.99" T | Kabupaten Morowali, Provinsi<br>Sulawesi Tengah          |
| Tira, Pulau           |           | Pulau          | 00°24'18.42" S<br>121°49'31.72" T | Kabupaten Tojo Una Una,<br>Provinsi Sulawesi Tengah      |
| Tiu Bolindang, Pulau  |           | Pulau          | 01°31'24.20" S<br>122°47'09.45" T | Kabupaten Banggai Kepulauan,<br>Provinsi Sulawesi Tengah |
| Tiung, Pulau          |           | Pulau          | 00°25'15.47" S<br>122°06'10.19" T | Kabupaten Tojo Una Una,<br>Provinsi Sulawesi Tengah      |
| Tjo, Pulau            |           | Pulau          | 00°15'39.76" S<br>122°08'45.69" T | Kabupaten Tojo Una Una,<br>Provinsi Sulawesi Tengah      |
| Toada Kondong, Pulau  |           | Pulau          | 01°28'36.93" S<br>123°15'21.40" T | Kabupaten Banggai Kepulauan,<br>Provinsi Sulawesi Tengah |
| Toadah Kondong, Pulau |           | Pulau          | 02°13'53.00" S<br>123°08'47.00" T | Kabupaten Banggai Laut,<br>Provinsi Sulawesi Tengah      |
| Toado, Pulau          |           | Pulau          | 02°06'30.37" S<br>123°55'36.31" T | Kabupaten Banggai Laut,<br>Provinsi Sulawesi Tengah      |
| Tobong, Pulau         |           | Pulau          | 00°22'09.66" U<br>120°39'20.41" T | Kabupaten Parigi Moutong,<br>Provinsi Sulawesi Tengah    |
| Tobunan Pauno, Pulau  |           | Pulau          | 01°48'07.41" S<br>123°08'40.22" T | Kabupaten Banggai Laut,<br>Provinsi Sulawesi Tengah      |
| Tobunan Tanga, Pulau  |           | Pulau          | 01°47'51.86" S<br>123°08'32.70" T | Kabupaten Banggai Laut,<br>Provinsi Sulawesi Tengah      |
| Togean, Pulau         |           | Pulau          | 00°23'19.00" S<br>121°57'45.00" T | Kabupaten Tojo Una Una,<br>Provinsi Sulawesi Tengah      |
| Togopi, Pulau         |           | Pulau          | 00°25'50.99" S<br>122°04'41.99" T | Kabupaten Tojo Una Una,<br>Provinsi Sulawesi Tengah      |
| Toguan, Pulau         |           | Pulau          | 00°34'40.00" U<br>119°47'40.99" T | Kabupaten Donggala, Provinsi<br>Sulawesi Tengah          |
| Toho, Pulau           |           | Pulau          | 03°13'59.05" S<br>122°21'41.28" T | Kabupaten Morowali, Provinsi<br>Sulawesi Tengah          |
| Tokogondi, Pulau      |           | Pulau          | 00°25'25.91" S<br>121°59'14.49" T | Kabupaten Tojo Una Una,<br>Provinsi Sulawesi Tengah      |
| Tokolongsoa, Pulau    |           | Pulau          | 02°53'57.73" S<br>122°12'37.10" T | Kabupaten Morowali, Provinsi<br>Sulawesi Tengah          |
| Tokoluan Pauno, Pulau |           | Pulau          | 01°53'25.00" S<br>123°48'25.99" T | Kabupaten Banggai Laut,<br>Provinsi Sulawesi Tengah      |
| Tokong Babasal, Pulau |           | Pulau          | 01°31'46.90" S<br>122°47'28.45" T | Kabupaten Banggai Kepulauan,<br>Provinsi Sulawesi Tengah |
| Toku, Pulau           |           | Pulau          | 00°26'16.02" S<br>121°45'54.78" T | Kabupaten Tojo Una Una,<br>Provinsi Sulawesi Tengah      |
| Tokubet, Pulau        |           | Pulau          | 01°43'30.98" S<br>123°32'50.30" T | Kabupaten Banggai Laut,<br>Provinsi Sulawesi Tengah      |
| Tokulo, Pulau         |           | Pulau          | 00°25'31.00" S<br>122°07'32.00" T | Kabupaten Tojo Una Una,<br>Provinsi Sulawesi Tengah      |
| Tolian, Pulau         |           | Pulau          | 00°52'57.00" S<br>123°04'37.99" T | Kabupaten Banggai, Provinsi<br>Sulawesi Tengah           |
| Tolisetubono, Pulau   |           | Pulau          | 01°31'53.00" S<br>123°29'21.00" T | Kabupaten Banggai Laut,<br>Provinsi Sulawesi Tengah      |
| Tollobundu, Pulau     |           | Pulau          | 01°55'37.99" S<br>123°08'55.00" T | Kabupaten Banggai Laut,<br>Provinsi Sulawesi Tengah      |
| Tolobundu, Pulau      |           | Pulau          | 01°37'35.00" S<br>123°12'37.00" T | Kabupaten Banggai Kepulauan,<br>Provinsi Sulawesi Tengah |



| Nama Rupabumi         | Nama Lain   | Unsur Rupabumi | Koordinat                         | Keterangan Wilayah                                       |
|-----------------------|-------------|----------------|-----------------------------------|--|
| Tolu Barat, Togong    |             | Pulau          | 01°33'57.38" S<br>123°28'04.88" T | Kabupaten Banggai Laut,<br>Provinsi Sulawesi Tengah      |
| Tolu Dalam, Togong    |             | Pulau          | 01°34'09.03" S<br>123°28'10.36" T | Kabupaten Banggai Laut,<br>Provinsi Sulawesi Tengah      |
| Tolu Selatan, Togong  |             | Pulau          | 01°29'18.25" S<br>123°28'19.81" T | Kabupaten Banggai Kepulauan,<br>Provinsi Sulawesi Tengah |
| Tolu Utara, Togong    |             | Pulau          | 01°34'06.19" S<br>123°28'07.79" T | Kabupaten Banggai Laut,<br>Provinsi Sulawesi Tengah      |
| Tombolang, Pulau      |             | Pulau          | 00°26'40.99" S<br>121°55'26.00" T | Kabupaten Tojo Una Una,<br>Provinsi Sulawesi Tengah      |
| Tomboti, Pulau        |             | Pulau          | 01°37'01.71" S<br>123°12'20.30" T | Kabupaten Banggai Kepulauan,<br>Provinsi Sulawesi Tengah |
| Tomini, Pulau         |             | Pulau          | 00°23'49.99" U<br>120°36'56.99" T | Kabupaten Parigi Moutong,<br>Provinsi Sulawesi Tengah    |
| Tomisik Basal, Pulau  |             | Pulau          | 02°13'45.22" S<br>123°08'34.90" T | Kabupaten Banggai Laut,<br>Provinsi Sulawesi Tengah      |
| Tomisik Pouno, Pulau  |             | Pulau          | 02°14'10.00" S<br>123°08'26.99" T | Kabupaten Banggai Laut,<br>Provinsi Sulawesi Tengah      |
| Tomisik Tanga, Pulau  |             | Pulau          | 02°13'43.23" S<br>123°08'37.08" T | Kabupaten Banggai Laut,<br>Provinsi Sulawesi Tengah      |
| Tondo, Pulau          |             | Pulau          | 00°20'48.99" S<br>121°50'20.00" T | Kabupaten Tojo Una Una,<br>Provinsi Sulawesi Tengah      |
| Tondok, Togong        |             | Pulau          | 01°32'38.00" S<br>122°56'54.76" T | Kabupaten Banggai Kepulauan,<br>Provinsi Sulawesi Tengah |
| Tondokan, Pulau       |             | Pulau          | 01°57'18.00" S<br>123°43'46.99" T | Kabupaten Banggai Laut,<br>Provinsi Sulawesi Tengah      |
| Tondongi Dua, Pulau   |             | Pulau          | 00°31'01.82" S<br>121°40'00.65" T | Kabupaten Tojo Una Una,<br>Provinsi Sulawesi Tengah      |
| Tondongi Empat, Pulau |             | Pulau          | 00°31'04.95" S<br>121°39'58.81" T | Kabupaten Tojo Una Una,<br>Provinsi Sulawesi Tengah      |
| Tondongi Enam, Pulau  |             | Pulau          | 00°31'16.34" S<br>121°40'00.89" T | Kabupaten Tojo Una Una,<br>Provinsi Sulawesi Tengah      |
| Tondongi Lima, Pulau  |             | Pulau          | 00°31'11.15" S<br>121°39'55.14" T | Kabupaten Tojo Una Una,<br>Provinsi Sulawesi Tengah      |
| Tondongi Satu, Pulau  |             | Pulau          | 00°31'07.98" S<br>121°40'00.45" T | Kabupaten Tojo Una Una,<br>Provinsi Sulawesi Tengah      |
| Tondongi Tiga, Pulau  |             | Pulau          | 00°31'04.51" S<br>121°39'58.94" T | Kabupaten Tojo Una Una,<br>Provinsi Sulawesi Tengah      |
| Tonga, Pulau          |             | Pulau          | 01°28'57.41" S<br>122°46'55.64" T | Kabupaten Banggai Kepulauan,<br>Provinsi Sulawesi Tengah |
| Tongan, Pulau         |             | Pulau          | 01°29'42.18" S<br>122°46'39.76" T | Kabupaten Banggai Kepulauan,<br>Provinsi Sulawesi Tengah |
| Tonggobubuk, Pulau    |             | Pulau          | 01°39'04.64" S<br>123°09'29.41" T | Kabupaten Banggai Kepulauan,<br>Provinsi Sulawesi Tengah |
| Tonggobuk, Pulau      |             | Pulau          | 01°33'19.00" S<br>123°07'54.99" T | Kabupaten Banggai Kepulauan,<br>Provinsi Sulawesi Tengah |
| Tonggobuk, Pulau      |             | Pulau          | 01°43'59.00" S<br>123°07'21.00" T | Kabupaten Banggai Kepulauan,<br>Provinsi Sulawesi Tengah |
| Tongkabu, Pulau       |             | Pulau          | 00°18'50.00" S<br>121°58'57.00" T | Kabupaten Tojo Una Una,<br>Provinsi Sulawesi Tengah      |
| Tongke Darat, Pulau   | Pulau Tongk | Pulau          | 01°25'03.41" S<br>123°18'02.11" T | Kabupaten Banggai Kepulauan,<br>Provinsi Sulawesi Tengah |
| Tongke, Pulau         |             | Pulau          | 01°25'45.00" S<br>123°17'19.00" T | Kabupaten Banggai Kepulauan,<br>Provinsi Sulawesi Tengah |
| Tongke, Pulau         |             | Pulau          | 00°51'08.27" U<br>120°21'53.19" T | Kabupaten Toli Toli, Provinsi<br>Sulawesi Tengah         |



| Nama Rupabumi            | Nama Lain | Unsur Rupabumi | Koordinat                         | Keterangan Wilayah                                       |
|--------------------------|-----------|----------------|-----------------------------------|--|
| Tongkubu, Pulau          |           | Pulau          | 01°33'27.27" S<br>123°07'49.95" T | Kabupaten Banggai Kepulauan,<br>Provinsi Sulawesi Tengah |
| Tongkulung, Pulau        |           | Pulau          | 01°55'07.30" S<br>123°46'15.96" T | Kabupaten Banggai Laut,<br>Provinsi Sulawesi Tengah      |
| Tonngobuk Bulit, Pulau   |           | Pulau          | 01°33'47.10" S<br>123°07'14.92" T | Kabupaten Banggai Kepulauan,<br>Provinsi Sulawesi Tengah |
| Tonssi Dua, Pulau        |           | Pulau          | 00°31'53.10" S<br>121°49'36.10" T | Kabupaten Tojo Una Una,<br>Provinsi Sulawesi Tengah      |
| Toosan, Pulau            |           | Pulau          | 00°37'05.00" S<br>123°21'31.00" T | Kabupaten Banggai, Provinsi<br>Sulawesi Tengah           |
| Topu Besar, Pulau        |           | Pulau          | 00°28'12.82" S<br>121°41'14.67" T | Kabupaten Tojo Una Una,<br>Provinsi Sulawesi Tengah      |
| Topu Kecil, Pulau        |           | Pulau          | 00°28'19.02" S<br>121°40'59.98" T | Kabupaten Tojo Una Una,<br>Provinsi Sulawesi Tengah      |
| Topu, Pulau              |           | Pulau          | 00°28'24.60" S<br>121°40'58.04" T | Kabupaten Tojo Una Una,<br>Provinsi Sulawesi Tengah      |
| Toroh Barrusuang, Pulau  |           | Pulau          | 01°41'19.00" S<br>121°56'10.68" T | Kabupaten Morowali Utara,<br>Provinsi Sulawesi Tengah    |
| Toroh Pemali, Pulau      |           | Pulau          | 03°14'51.31" S<br>122°22'16.16" T | Kabupaten Morowali, Provinsi<br>Sulawesi Tengah          |
| Toroh Simane, Pulau      |           | Pulau          | 03°18'03.02" S<br>122°23'04.92" T | Kabupaten Morowali, Provinsi<br>Sulawesi Tengah          |
| Toroh, Pulau             |           | Pulau          | 00°28'41.79" S<br>121°41'22.84" T | Kabupaten Tojo Una Una,<br>Provinsi Sulawesi Tengah      |
| Torohboto, Pulau         |           | Pulau          | 00°25'54.97" S<br>122°06'03.69" T | Kabupaten Tojo Una Una,<br>Provinsi Sulawesi Tengah      |
| Torohdituno, Pulau       |           | Pulau          | 00°25'31.00" S<br>122°01'43.00" T | Kabupaten Tojo Una Una,<br>Provinsi Sulawesi Tengah      |
| Torohsamangka, Pulau     |           | Pulau          | 03°05'26.50" S<br>122°31'38.37" T | Kabupaten Morowali, Provinsi<br>Sulawesi Tengah          |
| Toropot Pauno, Pulau     |           | Pulau          | 01°59'29.85" S<br>123°28'48.29" T | Kabupaten Banggai Laut,<br>Provinsi Sulawesi Tengah      |
| Toropot, Pulau           |           | Pulau          | 01°56'28.11" S<br>123°39'14.46" T | Kabupaten Banggai Laut,<br>Provinsi Sulawesi Tengah      |
| Torosimane, Pulau        |           | Pulau          | 03°20'28.00" S<br>122°23'39.00" T | Kabupaten Morowali, Provinsi<br>Sulawesi Tengah          |
| Torosimane, Pulau        |           | Pulau          | 03°16'09.18" S<br>122°23'44.99" T | Kabupaten Morowali, Provinsi<br>Sulawesi Tengah          |
| Torospegan, Pulau        |           | Pulau          | 03°05'23.69" S<br>122°31'08.60" T | Kabupaten Morowali, Provinsi<br>Sulawesi Tengah          |
| Totogongo Babasal, Pulau |           | Pulau          | 01°53'37.00" S<br>123°40'53.00" T | Kabupaten Banggai Laut,<br>Provinsi Sulawesi Tengah      |
| Totogongo Pauno, Pulau   |           | Pulau          | 01°53'47.00" S<br>123°41'08.00" T | Kabupaten Banggai Laut,<br>Provinsi Sulawesi Tengah      |
| Totolu, Pulau            |           | Pulau          | 01°18'59.75" S<br>123°06'40.51" T | Kabupaten Banggai Kepulauan,<br>Provinsi Sulawesi Tengah |
| Totoson, Togong          |           | Pulau          | 01°34'57.16" S<br>122°55'37.39" T | Kabupaten Banggai Kepulauan,<br>Provinsi Sulawesi Tengah |
| Totuku Babasal, Pulau    |           | Pulau          | 02°05'44.00" S<br>123°19'50.99" T | Kabupaten Banggai Laut,<br>Provinsi Sulawesi Tengah      |
| Totuku Pauno, Pulau      |           | Pulau          | 02°06'20.99" S<br>123°19'17.00" T | Kabupaten Banggai Laut,<br>Provinsi Sulawesi Tengah      |
| Toulan Besar, Pulau      |           | Pulau          | 01°32'39.00" S<br>123°28'23.99" T | Kabupaten Banggai Laut,<br>Provinsi Sulawesi Tengah      |
| Toulan Kecil, Pulau      |           | Pulau          | 01°33'49.00" S<br>123°28'07.00" T | Kabupaten Banggai Laut,<br>Provinsi Sulawesi Tengah      |

| Nama Rupabumi                 | Nama Lain | Unsur Rupabumi | Koordinat                         | Keterangan Wilayah                                       |
|-------------------------------|-----------|----------------|-----------------------------------|--|
| Towo Barat, Pulau             |           | Pulau          | 00°24'49.00" S<br>122°08'44.00" T | Kabupaten Tojo Una Una,<br>Provinsi Sulawesi Tengah      |
| Towo Timur, Pulau             |           | Pulau          | 00°24'47.99" S<br>122°08'52.00" T | Kabupaten Tojo Una Una,<br>Provinsi Sulawesi Tengah      |
| Towo, Pulau                   |           | Pulau          | 00°24'49.61" S<br>122°08'48.28" T | Kabupaten Tojo Una Una,<br>Provinsi Sulawesi Tengah      |
| Tubbor, Pulau                 |           | Pulau          | 00°28'09.99" S<br>121°41'38.54" T | Kabupaten Tojo Una Una,<br>Provinsi Sulawesi Tengah      |
| Tubbu, Pulau                  |           | Pulau          | 00°25'00.12" S<br>121°49'25.86" T | Kabupaten Tojo Una Una,<br>Provinsi Sulawesi Tengah      |
| Tuber, Pulau                  |           | Pulau          | 00°20'07.00" S<br>121°54'59.00" T | Kabupaten Tojo Una Una,<br>Provinsi Sulawesi Tengah      |
| Tudak Bulusan, Pulau          |           | Pulau          | 01°33'21.16" S<br>123°14'36.43" T | Kabupaten Banggai Kepulauan,<br>Provinsi Sulawesi Tengah |
| Tudak Bulusan, Pulau          |           | Pulau          | 01°38'16.96" S<br>123°09'56.77" T | Kabupaten Banggai Kepulauan,<br>Provinsi Sulawesi Tengah |
| Tudak Matimbukuk, Pulau       |           | Pulau          | 01°33'19.83" S<br>123°14'24.77" T | Kabupaten Banggai Kepulauan,<br>Provinsi Sulawesi Tengah |
| Tudak Matimbulan, Pulau       |           | Pulau          | 01°38'26.99" S<br>123°09'34.99" T | Kabupaten Banggai Kepulauan,<br>Provinsi Sulawesi Tengah |
| Tudak, Pulau                  |           | Pulau          | 01°38'05.30" S<br>123°10'02.20" T | Kabupaten Banggai Kepulauan,<br>Provinsi Sulawesi Tengah |
| Tukoh Babagang Barat, Pulau   |           | Pulau          | 03°17'16.39" S<br>122°25'33.48" T | Kabupaten Morowali, Provinsi<br>Sulawesi Tengah          |
| Tukoh Babagang Selatan, Pulau |           | Pulau          | 03°17'20.60" S<br>122°25'37.47" T | Kabupaten Morowali, Provinsi<br>Sulawesi Tengah          |
| Tukoh Babagang Timur, Pulau   |           | Pulau          | 03°17'17.56" S<br>122°25'42.17" T | Kabupaten Morowali, Provinsi<br>Sulawesi Tengah          |
| Tukoh Baloah Besar, Pulau     |           | Pulau          | 03°15'52.59" S<br>122°24'50.71" T | Kabupaten Morowali, Provinsi<br>Sulawesi Tengah          |
| Tukoh Baloah Kecil, Pulau     |           | Pulau          | 03°15'54.51" S<br>122°24'51.40" T | Kabupaten Morowali, Provinsi<br>Sulawesi Tengah          |
| Tukoh Bangau Besar, Pulau     |           | Pulau          | 03°13'40.69" S<br>122°22'05.59" T | Kabupaten Morowali, Provinsi<br>Sulawesi Tengah          |
| Tukoh Bangau Kecil, Pulau     |           | Pulau          | 03°13'48.08" S<br>122°22'04.32" T | Kabupaten Morowali, Provinsi<br>Sulawesi Tengah          |
| Tukoh Bangau, Pulau           |           | Pulau          | 03°13'41.04" S<br>122°22'07.07" T | Kabupaten Morowali, Provinsi<br>Sulawesi Tengah          |
| Tukoh Baruga Kecil, Pulau     |           | Pulau          | 01°33'01.18" S<br>123°33'46.87" T | Kabupaten Banggai Laut,<br>Provinsi Sulawesi Tengah      |
| Tukoh Bojaniah, Pulau         |           | Pulau          | 01°35'37.71" S<br>123°35'37.24" T | Kabupaten Banggai Laut,<br>Provinsi Sulawesi Tengah      |
| Tukoh Bokoh Besar, Pulau      |           | Pulau          | 03°16'22.62" S<br>122°25'17.42" T | Kabupaten Morowali, Provinsi<br>Sulawesi Tengah          |
| Tukoh Bokoh Kecil, Pulau      |           | Pulau          | 03°16'22.28" S<br>122°25'15.09" T | Kabupaten Morowali, Provinsi<br>Sulawesi Tengah          |
| Tukoh Burikan, Pulau          |           | Pulau          | 03°15'29.57" S<br>122°24'51.03" T | Kabupaten Morowali, Provinsi<br>Sulawesi Tengah          |
| Tukoh Buwah, Pulau            |           | Pulau          | 01°39'17.83" S<br>123°37'07.58" T | Kabupaten Banggai Laut,<br>Provinsi Sulawesi Tengah      |
| Tukoh Dongkala Kecil, Pulau   |           | Pulau          | 03°20'40.40" S<br>122°23'47.10" T | Kabupaten Morowali, Provinsi<br>Sulawesi Tengah          |
| Tukoh Gala, Pulau             |           | Pulau          | 03°14'56.85" S<br>122°22'13.36" T | Kabupaten Morowali, Provinsi<br>Sulawesi Tengah          |
| Tukoh Gama Barat, Pulau       |           | Pulau          | 03°15'17.70" S<br>122°22'29.68" T | Kabupaten Morowali, Provinsi<br>Sulawesi Tengah          |

| Nama Rupabumi                 | Nama Lain | Unsur Rupabumi | Koordinat                         | Keterangan Wilayah                               |
|-------------------------------|-----------|----------------|-----------------------------------|--|
| Tukoh Gama Timur, Pulau       |           | Pulau          | 03°14'55.14" S<br>122°22'16.63" T | Kabupaten Morowali, Provinsi Sulawesi Tengah     |
| Tukoh Garoh, Pulau            |           | Pulau          | 01°28'04.29" S<br>123°33'33.31" T | Kabupaten Banggai Laut, Provinsi Sulawesi Tengah |
| Tukoh Jerangkeng, Pulau       |           | Pulau          | 03°14'18.71" S<br>122°21'59.94" T | Kabupaten Morowali, Provinsi Sulawesi Tengah     |
| Tukoh Kallo Barat, Pulau      |           | Pulau          | 03°14'01.82" S<br>122°21'20.02" T | Kabupaten Morowali, Provinsi Sulawesi Tengah     |
| Tukoh Kallo Besar, Pulau      |           | Pulau          | 03°13'59.76" S<br>122°21'22.52" T | Kabupaten Morowali, Provinsi Sulawesi Tengah     |
| Tukoh Kallo Besar, Pulau      |           | Pulau          | 03°14'16.59" S<br>122°21'20.20" T | Kabupaten Morowali, Provinsi Sulawesi Tengah     |
| Tukoh Kallo Kecil, Pulau      |           | Pulau          | 03°14'15.93" S<br>122°21'19.14" T | Kabupaten Morowali, Provinsi Sulawesi Tengah     |
| Tukoh Kallo, Pulau            |           | Pulau          | 03°07'03.58" S<br>122°35'25.91" T | Kabupaten Morowali, Provinsi Sulawesi Tengah     |
| Tukoh Kalumpah Barat, Pulau   |           | Pulau          | 01°35'36.11" S<br>123°35'21.63" T | Kabupaten Banggai Laut, Provinsi Sulawesi Tengah |
| Tukoh Kalumpah Timur, Pulau   |           | Pulau          | 01°35'35.37" S<br>123°35'25.46" T | Kabupaten Banggai Laut, Provinsi Sulawesi Tengah |
| Tukoh Karaganggah, Pulau      |           | Pulau          | 01°36'41.38" S<br>123°36'52.25" T | Kabupaten Banggai Laut, Provinsi Sulawesi Tengah |
| Tukoh Kasurang, Pulau         |           | Pulau          | 01°27'38.72" S<br>123°33'19.20" T | Kabupaten Banggai Laut, Provinsi Sulawesi Tengah |
| Tukoh Kima, Pulau             |           | Pulau          | 03°14'12.36" S<br>122°20'43.76" T | Kabupaten Morowali, Provinsi Sulawesi Tengah     |
| Tukoh Konde, Pulau            |           | Pulau          | 03°05'22.07" S<br>122°31'09.06" T | Kabupaten Morowali, Provinsi Sulawesi Tengah     |
| Tukoh Kosoppeh, Pulau         |           | Pulau          | 01°36'25.82" S<br>123°36'47.54" T | Kabupaten Banggai Laut, Provinsi Sulawesi Tengah |
| Tukoh Kulingkima, Pulau       |           | Pulau          | 03°15'33.07" S<br>122°22'59.74" T | Kabupaten Morowali, Provinsi Sulawesi Tengah     |
| Tukoh Lambuyung, Pulau        |           | Pulau          | 01°35'57.16" S<br>123°35'53.80" T | Kabupaten Banggai Laut, Provinsi Sulawesi Tengah |
| Tukoh Lena, Pulau             |           | Pulau          | 03°17'53.59" S<br>122°22'53.03" T | Kabupaten Morowali, Provinsi Sulawesi Tengah     |
| Tukoh Luah Kemal Kecil, Pulau |           | Pulau          | 03°18'40.51" S<br>122°23'56.72" T | Kabupaten Morowali, Provinsi Sulawesi Tengah     |
| Tukoh Luah Kemal, Pulau       |           | Pulau          | 03°18'35.77" S<br>122°23'59.44" T | Kabupaten Morowali, Provinsi Sulawesi Tengah     |
| Tukoh Madiki, Pulau           |           | Pulau          | 01°53'08.62" S<br>123°06'02.92" T | Kabupaten Banggai Laut, Provinsi Sulawesi Tengah |
| Tukoh Mageto, Pulau           |           | Pulau          | 01°41'58.86" S<br>123°36'32.77" T | Kabupaten Banggai Laut, Provinsi Sulawesi Tengah |
| Tukoh Makira, Pulau           |           | Pulau          | 03°14'46.71" S<br>122°25'29.64" T | Kabupaten Morowali, Provinsi Sulawesi Tengah     |
| Tukoh Makita Bassar, Pulau    |           | Pulau          | 03°16'31.67" S<br>122°24'51.48" T | Kabupaten Morowali, Provinsi Sulawesi Tengah     |
| Tukoh Makita Kecil, Pulau     |           | Pulau          | 03°16'36.38" S<br>122°24'50.78" T | Kabupaten Morowali, Provinsi Sulawesi Tengah     |
| Tukoh Malena, Pulau           |           | Pulau          | 03°20'15.87" S<br>122°23'24.70" T | Kabupaten Morowali, Provinsi Sulawesi Tengah     |
| Tukoh Malenah, Pulau          |           | Pulau          | 03°20'26.65" S<br>122°23'33.31" T | Kabupaten Morowali, Provinsi Sulawesi Tengah     |
| Tukoh Malumamah, Pulau        |           | Pulau          | 01°32'59.78" S<br>123°33'47.11" T | Kabupaten Banggai Laut, Provinsi Sulawesi Tengah |

| Nama Rupabumi                | Nama Lain | Unsur Rupabumi | Koordinat                         | Keterangan Wilayah                                  |
|------------------------------|-----------|----------------|-----------------------------------|---|
| Tukoh Mandarah, Pulau        |           | Pulau          | 01°27'35.85" S<br>123°33'17.61" T | Kabupaten Banggai Laut,<br>Provinsi Sulawesi Tengah |
| Tukoh Manyulodiana, Pulau    |           | Pulau          | 03°07'52.92" S<br>122°36'56.25" T | Kabupaten Morowali, Provinsi<br>Sulawesi Tengah     |
| Tukoh Marege Barat, Pulau    |           | Pulau          | 03°17'26.40" S<br>122°25'37.09" T | Kabupaten Morowali, Provinsi<br>Sulawesi Tengah     |
| Tukoh Marege Kecil, Pulau    |           | Pulau          | 03°17'02.45" S<br>122°25'47.83" T | Kabupaten Morowali, Provinsi<br>Sulawesi Tengah     |
| Tukoh Marege Selatan, Pulau  |           | Pulau          | 03°17'31.11" S<br>122°25'50.31" T | Kabupaten Morowali, Provinsi<br>Sulawesi Tengah     |
| Tukoh Marege Timur, Pulau    |           | Pulau          | 03°17'03.20" S<br>122°26'23.44" T | Kabupaten Morowali, Provinsi<br>Sulawesi Tengah     |
| Tukoh Matanga, Pulau         |           | Pulau          | 01°42'17.19" S<br>123°36'33.82" T | Kabupaten Banggai Laut,<br>Provinsi Sulawesi Tengah |
| Tukoh Matingga, Pulau        |           | Pulau          | 03°07'08.41" S<br>122°35'33.41" T | Kabupaten Morowali, Provinsi<br>Sulawesi Tengah     |
| Tukoh Mbo Ajuba, Pulau       |           | Pulau          | 03°18'48.88" S<br>122°24'11.16" T | Kabupaten Morowali, Provinsi<br>Sulawesi Tengah     |
| Tukoh Mbo Mariung 1, Pulau   |           | Pulau          | 03°18'58.04" S<br>122°24'15.56" T | Kabupaten Morowali, Provinsi<br>Sulawesi Tengah     |
| Tukoh Mbo Taruda, Pulau      |           | Pulau          | 03°19'08.43" S<br>122°24'20.69" T | Kabupaten Morowali, Provinsi<br>Sulawesi Tengah     |
| Tukoh Mboanggo, Pulau        |           | Pulau          | 03°08'08.63" S<br>122°36'42.13" T | Kabupaten Morowali, Provinsi<br>Sulawesi Tengah     |
| Tukoh Mboh Kalangkah, Pulau  |           | Pulau          | 01°32'30.60" S<br>123°33'37.65" T | Kabupaten Banggai Laut,<br>Provinsi Sulawesi Tengah |
| Tukoh Mbomariung 2, Pulau    |           | Pulau          | 03°18'57.55" S<br>122°24'14.48" T | Kabupaten Morowali, Provinsi<br>Sulawesi Tengah     |
| Tukoh Mbosembah, Pulau       |           | Pulau          | 03°07'06.62" S<br>122°35'21.55" T | Kabupaten Morowali, Provinsi<br>Sulawesi Tengah     |
| Tukoh Mparah Selatan, Pulau  |           | Pulau          | 01°32'49.46" S<br>123°33'44.22" T | Kabupaten Banggai Laut,<br>Provinsi Sulawesi Tengah |
| Tukoh Mparah Utara, Pulau    |           | Pulau          | 01°32'44.75" S<br>123°33'44.68" T | Kabupaten Banggai Laut,<br>Provinsi Sulawesi Tengah |
| Tukoh Ngea Selatan, Pulau    |           | Pulau          | 01°32'42.07" S<br>123°33'46.95" T | Kabupaten Banggai Laut,<br>Provinsi Sulawesi Tengah |
| Tukoh Ngea Tengah, Pulau     |           | Pulau          | 01°32'39.50" S<br>123°33'47.00" T | Kabupaten Banggai Laut,<br>Provinsi Sulawesi Tengah |
| Tukoh Ngea Utara, Pulau      |           | Pulau          | 01°32'36.60" S<br>123°33'45.40" T | Kabupaten Banggai Laut,<br>Provinsi Sulawesi Tengah |
| Tukoh Ngeang, Pulau          |           | Pulau          | 03°07'56.61" S<br>122°37'03.16" T | Kabupaten Morowali, Provinsi<br>Sulawesi Tengah     |
| Tukoh Ngeatang, Pulau        |           | Pulau          | 03°08'10.52" S<br>122°36'38.79" T | Kabupaten Morowali, Provinsi<br>Sulawesi Tengah     |
| Tukoh Paadar 1, Pulau        |           | Pulau          | 03°14'40.92" S<br>122°25'26.76" T | Kabupaten Morowali, Provinsi<br>Sulawesi Tengah     |
| Tukoh Paadar 2, Pulau        |           | Pulau          | 03°19'01.88" S<br>122°23'48.89" T | Kabupaten Morowali, Provinsi<br>Sulawesi Tengah     |
| Tukoh Paadar Kayangan, Pulau |           | Pulau          | 03°16'33.72" S<br>122°23'44.06" T | Kabupaten Morowali, Provinsi<br>Sulawesi Tengah     |
| Tukoh Paadar, Pulau          |           | Pulau          | 01°58'57.75" S<br>123°29'48.52" T | Kabupaten Banggai Laut,<br>Provinsi Sulawesi Tengah |
| Tukoh Pabiloang, Pulau       |           | Pulau          | 03°18'36.79" S<br>122°23'51.82" T | Kabupaten Morowali, Provinsi<br>Sulawesi Tengah     |
| Tukoh Palupasang, Pulau      |           | Pulau          | 03°07'08.00" S<br>122°35'29.11" T | Kabupaten Morowali, Provinsi<br>Sulawesi Tengah     |

| Nama Rupabumi                  | Nama Lain | Unsur Rupabumi | Koordinat                         | Keterangan Wilayah                               |
|--------------------------------|-----------|----------------|-----------------------------------|--|
| Tukoh Pancoh, Pulau            |           | Pulau          | 03°08'02.00" S<br>122°37'23.99" T | Kabupaten Morowali, Provinsi Sulawesi Tengah     |
| Tukoh Paradang Selatan, Pulau  |           | Pulau          | 03°14'15.31" S<br>122°20'23.52" T | Kabupaten Morowali, Provinsi Sulawesi Tengah     |
| Tukoh Paradang Utara, Pulau    |           | Pulau          | 03°14'13.99" S<br>122°20'22.82" T | Kabupaten Morowali, Provinsi Sulawesi Tengah     |
| Tukoh Paridang, Pulau          |           | Pulau          | 03°14'09.36" S<br>122°21'02.95" T | Kabupaten Morowali, Provinsi Sulawesi Tengah     |
| Tukoh Parindang, Pulau         |           | Pulau          | 03°07'01.52" S<br>122°35'26.50" T | Kabupaten Morowali, Provinsi Sulawesi Tengah     |
| Tukoh Pasalla, Pulau           |           | Pulau          | 01°59'22.70" S<br>123°29'35.90" T | Kabupaten Banggai Laut, Provinsi Sulawesi Tengah |
| Tukoh Pasamper, Pulau          |           | Pulau          | 03°14'39.44" S<br>122°25'31.08" T | Kabupaten Morowali, Provinsi Sulawesi Tengah     |
| Tukoh Patuppo 1, Pulau         |           | Pulau          | 03°14'48.34" S<br>122°25'39.94" T | Kabupaten Morowali, Provinsi Sulawesi Tengah     |
| Tukoh Patuppo 2, Pulau         |           | Pulau          | 03°14'49.44" S<br>122°25'37.41" T | Kabupaten Morowali, Provinsi Sulawesi Tengah     |
| Tukoh Pengempe, Pulau          |           | Pulau          | 03°16'11.35" S<br>122°23'43.79" T | Kabupaten Morowali, Provinsi Sulawesi Tengah     |
| Tukoh Pilawa, Pulau            |           | Pulau          | 03°07'02.77" S<br>122°35'22.47" T | Kabupaten Morowali, Provinsi Sulawesi Tengah     |
| Tukoh Pua hpalele 1, Pulau     |           | Pulau          | 03°16'07.36" S<br>122°25'54.27" T | Kabupaten Morowali, Provinsi Sulawesi Tengah     |
| Tukoh Pua hpalele 2, Pulau     |           | Pulau          | 03°16'05.80" S<br>122°25'53.04" T | Kabupaten Morowali, Provinsi Sulawesi Tengah     |
| Tukoh Puteang, Pulau           |           | Pulau          | 03°08'01.26" S<br>122°37'29.95" T | Kabupaten Morowali, Provinsi Sulawesi Tengah     |
| Tukoh Rume h, Pulau            |           | Pulau          | 01°41'46.47" S<br>123°29'04.91" T | Kabupaten Banggai Laut, Provinsi Sulawesi Tengah |
| Tukoh Salokah, Pulau           |           | Pulau          | 03°15'26.10" S<br>122°24'29.86" T | Kabupaten Morowali, Provinsi Sulawesi Tengah     |
| Tukoh Sekaka Kecil, Pulau      |           | Pulau          | 03°17'51.85" S<br>122°22'36.12" T | Kabupaten Morowali, Provinsi Sulawesi Tengah     |
| Tukoh Setan, Pulau             |           | Pulau          | 03°16'31.65" S<br>122°23'39.97" T | Kabupaten Morowali, Provinsi Sulawesi Tengah     |
| Tukoh Silangku h, Pulau        |           | Pulau          | 03°14'02.41" S<br>122°21'09.04" T | Kabupaten Morowali, Provinsi Sulawesi Tengah     |
| Tukoh Silaumba Selatan, Pulau  |           | Pulau          | 01°56'04.15" S<br>123°38'15.82" T | Kabupaten Banggai Laut, Provinsi Sulawesi Tengah |
| Tukoh Silaumba, Pulau          |           | Pulau          | 01°55'36.36" S<br>123°38'09.41" T | Kabupaten Banggai Laut, Provinsi Sulawesi Tengah |
| Tukoh Simbole, Pulau           |           | Pulau          | 01°27'34.42" S<br>123°33'23.13" T | Kabupaten Banggai Laut, Provinsi Sulawesi Tengah |
| Tukoh Sitaka, Pulau            |           | Pulau          | 03°19'53.54" S<br>122°23'36.99" T | Kabupaten Morowali, Provinsi Sulawesi Tengah     |
| Tukoh Tangkole h Dalam, Pulau  |           | Pulau          | 01°36'17.64" S<br>123°36'25.39" T | Kabupaten Banggai Laut, Provinsi Sulawesi Tengah |
| Tukoh Tangkole h Luar, Pulau   |           | Pulau          | 01°36'15.66" S<br>123°36'22.44" T | Kabupaten Banggai Laut, Provinsi Sulawesi Tengah |
| Tukoh Tangkole h Tengah, Pulau |           | Pulau          | 01°36'16.60" S<br>123°36'24.03" T | Kabupaten Banggai Laut, Provinsi Sulawesi Tengah |
| Tukoh Tarape Basar, Pulau      |           | Pulau          | 03°19'21.28" S<br>122°24'22.16" T | Kabupaten Morowali, Provinsi Sulawesi Tengah     |
| Tukoh Tarape Diata, Pulau      |           | Pulau          | 03°19'20.60" S<br>122°24'24.59" T | Kabupaten Morowali, Provinsi Sulawesi Tengah     |

| Nama Rupabumi                 | Nama Lain | Unsur Rupabumi | Koordinat                         | Keterangan Wilayah                                 |
|-------------------------------|-----------|----------------|-----------------------------------|--|
| Tukoh Tarape Kecil, Pulau     |           | Pulau          | 03°19'23.35" S<br>122°24'27.98" T | Kabupaten Morowali, Provinsi Sulawesi Tengah       |
| Tukoh Taringke Besar, Pulau   |           | Pulau          | 03°14'04.80" S<br>122°21'44.26" T | Kabupaten Morowali, Provinsi Sulawesi Tengah       |
| Tukoh Taringke Darat, Pulau   |           | Pulau          | 03°14'15.88" S<br>122°21'49.72" T | Kabupaten Morowali, Provinsi Sulawesi Tengah       |
| Tukoh Taringke Darat, Pulau   |           | Pulau          | 03°14'11.82" S<br>122°21'46.90" T | Kabupaten Morowali, Provinsi Sulawesi Tengah       |
| Tukoh Taringke Kecil, Pulau   |           | Pulau          | 03°14'06.51" S<br>122°21'41.82" T | Kabupaten Morowali, Provinsi Sulawesi Tengah       |
| Tukoh Taringke Selatan, Pulau |           | Pulau          | 03°14'13.51" S<br>122°21'44.47" T | Kabupaten Morowali, Provinsi Sulawesi Tengah       |
| Tukoh Taringke Tengah, Pulau  |           | Pulau          | 03°14'13.60" S<br>122°21'46.35" T | Kabupaten Morowali, Provinsi Sulawesi Tengah       |
| Tukoh Tira, Pulau             |           | Pulau          | 03°15'59.19" S<br>122°25'12.29" T | Kabupaten Morowali, Provinsi Sulawesi Tengah       |
| Tukoh Titirra Besar, Pulau    |           | Pulau          | 03°15'53.57" S<br>122°22'44.14" T | Kabupaten Morowali, Provinsi Sulawesi Tengah       |
| Tukoh Titirra Kecil, Pulau    |           | Pulau          | 03°15'55.50" S<br>122°22'44.10" T | Kabupaten Morowali, Provinsi Sulawesi Tengah       |
| Tukoh Toroh Kibah, Pulau      |           | Pulau          | 01°41'42.61" S<br>123°36'48.85" T | Kabupaten Banggai Laut, Provinsi Sulawesi Tengah   |
| Tukoh Torohluko, Pulau        |           | Pulau          | 03°06'43.35" S<br>122°35'05.03" T | Kabupaten Morowali, Provinsi Sulawesi Tengah       |
| Tukoh Waruwaru, Pulau         |           | Pulau          | 03°15'02.87" S<br>122°23'46.79" T | Kabupaten Morowali, Provinsi Sulawesi Tengah       |
| Tukohtitirra, Pulau           |           | Pulau          | 03°18'47.28" S<br>122°23'50.70" T | Kabupaten Morowali, Provinsi Sulawesi Tengah       |
| Tukolekoanebaya, Pulau        |           | Pulau          | 03°15'25.57" S<br>122°25'53.95" T | Kabupaten Morowali, Provinsi Sulawesi Tengah       |
| Tullu, Pulau                  |           | Pulau          | 00°15'20.59" S<br>122°05'46.54" T | Kabupaten Tojo Una Una, Provinsi Sulawesi Tengah   |
| Tulungan Pauno, Pulau         |           | Pulau          | 01°52'05.07" S<br>123°22'45.10" T | Kabupaten Banggai Laut, Provinsi Sulawesi Tengah   |
| Tulungan, Pulau               |           | Pulau          | 01°52'44.98" S<br>123°22'03.24" T | Kabupaten Banggai Laut, Provinsi Sulawesi Tengah   |
| Tumaisahali Dakadaka, Pulau   |           | Pulau          | 00°53'37.76" S<br>123°04'15.89" T | Kabupaten Banggai, Provinsi Sulawesi Tengah        |
| Tumaisahali Iseise, Pulau     |           | Pulau          | 00°53'39.99" S<br>123°04'10.99" T | Kabupaten Banggai, Provinsi Sulawesi Tengah        |
| Tumasahida, Pulau             |           | Pulau          | 00°52'46.38" S<br>123°04'37.74" T | Kabupaten Banggai, Provinsi Sulawesi Tengah        |
| Tumbak Babasal, Pulau         |           | Pulau          | 01°55'21.38" S<br>123°31'51.65" T | Kabupaten Banggai Laut, Provinsi Sulawesi Tengah   |
| Tumbak Pauno, Pulau           |           | Pulau          | 01°55'54.70" S<br>123°34'00.29" T | Kabupaten Banggai Laut, Provinsi Sulawesi Tengah   |
| Tumpangan, Pulau              |           | Pulau          | 01°04'26.00" U<br>120°40'17.00" T | Kabupaten Toli Toli, Provinsi Sulawesi Tengah      |
| Tunguan, Pulau                |           | Pulau          | 00°17'12.99" U<br>121°01'26.00" T | Kabupaten Parigi Moutong, Provinsi Sulawesi Tengah |
| Tupai Dua, Pulau              |           | Pulau          | 00°32'19.73" S<br>121°39'19.57" T | Kabupaten Tojo Una Una, Provinsi Sulawesi Tengah   |
| Tupai Satu, Pulau             |           | Pulau          | 00°32'25.14" S<br>121°39'13.38" T | Kabupaten Tojo Una Una, Provinsi Sulawesi Tengah   |
| Tupai, Pulau                  |           | Pulau          | 00°32'26.35" S<br>121°38'58.22" T | Kabupaten Tojo Una Una, Provinsi Sulawesi Tengah   |



| Nama Rupabumi         | Nama Lain | Unsur Rupabumi | Koordinat                         | Keterangan Wilayah                                       |
|-----------------------|-----------|----------------|-----------------------------------|--|
| Tupu Dua, Pulau       |           | Pulau          | 00°30'02.83" S<br>121°44'30.35" T | Kabupaten Tojo Una Una,<br>Provinsi Sulawesi Tengah      |
| Tupu Satu, Pulau      |           | Pulau          | 00°30'04.88" S<br>121°44'33.56" T | Kabupaten Tojo Una Una,<br>Provinsi Sulawesi Tengah      |
| Tutuko, Pulau         |           | Pulau          | 03°03'17.66" S<br>122°22'40.27" T | Kabupaten Morowali, Provinsi<br>Sulawesi Tengah          |
| Tutulo, Togong        |           | Pulau          | 01°33'43.45" S<br>122°56'11.89" T | Kabupaten Banggai Kepulauan,<br>Provinsi Sulawesi Tengah |
| Tuula, Pulau          |           | Pulau          | 01°31'35.00" S<br>122°47'02.59" T | Kabupaten Banggai Kepulauan,<br>Provinsi Sulawesi Tengah |
| Uadele, Pulau         |           | Pulau          | 00°13'16.88" S<br>122°10'35.58" T | Kabupaten Tojo Una Una,<br>Provinsi Sulawesi Tengah      |
| Uajengi, Pulau        |           | Pulau          | 00°29'23.78" S<br>121°41'30.59" T | Kabupaten Tojo Una Una,<br>Provinsi Sulawesi Tengah      |
| Uepiri, Pulau         |           | Pulau          | 01°50'33.00" S<br>121°22'26.00" T | Kabupaten Morowali Utara,<br>Provinsi Sulawesi Tengah    |
| Ulubasai, Pulau       |           | Pulau          | 00°01'09.07" S<br>119°47'43.82" T | Kabupaten Donggala, Provinsi<br>Sulawesi Tengah          |
| Ulundoke, Pulau       |           | Pulau          | 01°49'55.99" S<br>121°27'47.00" T | Kabupaten Morowali Utara,<br>Provinsi Sulawesi Tengah    |
| Umbele Gunung, Pulau  |           | Pulau          | 03°04'22.00" S<br>122°29'53.99" T | Kabupaten Morowali, Provinsi<br>Sulawesi Tengah          |
| Umbele Mandidi, Pulau |           | Pulau          | 03°03'34.67" S<br>122°28'02.08" T | Kabupaten Morowali, Provinsi<br>Sulawesi Tengah          |
| Umbele, Pulau         |           | Pulau          | 03°04'07.00" S<br>122°28'26.00" T | Kabupaten Morowali, Provinsi<br>Sulawesi Tengah          |
| Unauna, Pulau         |           | Pulau          | 00°10'18.99" S<br>121°36'33.99" T | Kabupaten Tojo Una Una,<br>Provinsi Sulawesi Tengah      |
| Undu, Pulau           |           | Pulau          | 00°28'21.00" S<br>121°55'25.00" T | Kabupaten Tojo Una Una,<br>Provinsi Sulawesi Tengah      |
| Unggah, Pulau         |           | Pulau          | 01°54'48.33" S<br>123°41'19.88" T | Kabupaten Banggai Laut,<br>Provinsi Sulawesi Tengah      |
| Ungka, Pulau          |           | Pulau          | 00°25'52.30" S<br>121°46'55.61" T | Kabupaten Tojo Una Una,<br>Provinsi Sulawesi Tengah      |
| Uno, Togong           |           | Pulau          | 01°16'30.00" S<br>123°11'53.00" T | Kabupaten Banggai Kepulauan,<br>Provinsi Sulawesi Tengah |
| Urumdolom, Pulau      |           | Pulau          | 00°20'42.00" S<br>121°56'25.00" T | Kabupaten Tojo Una Una,<br>Provinsi Sulawesi Tengah      |
| Utoyon Poisik, Pulau  |           | Pulau          | 01°52'41.07" S<br>123°41'42.93" T | Kabupaten Banggai Laut,<br>Provinsi Sulawesi Tengah      |
| Utoyon, Togong        |           | Pulau          | 01°52'40.90" S<br>123°41'48.00" T | Kabupaten Banggai Laut,<br>Provinsi Sulawesi Tengah      |
| Uwa, Pulau            |           | Pulau          | 00°25'00.10" S<br>121°49'28.47" T | Kabupaten Tojo Una Una,<br>Provinsi Sulawesi Tengah      |
| Uwebulung, Pulau      |           | Pulau          | 00°53'12.00" S<br>123°04'35.00" T | Kabupaten Banggai, Provinsi<br>Sulawesi Tengah           |
| Vatumesara, Pulau     |           | Pulau          | 00°09'56.66" U<br>119°48'04.03" T | Kabupaten Donggala, Provinsi<br>Sulawesi Tengah          |
| Vatusayanggi, Pulau   |           | Pulau          | 00°44'49.89" U<br>120°04'35.72" T | Kabupaten Donggala, Provinsi<br>Sulawesi Tengah          |
| Vayau, Pulau          |           | Pulau          | 00°27'34.78" S<br>121°43'34.27" T | Kabupaten Tojo Una Una,<br>Provinsi Sulawesi Tengah      |
| Ve, Pulau             |           | Pulau          | 00°15'22.34" S<br>122°05'45.04" T | Kabupaten Tojo Una Una,<br>Provinsi Sulawesi Tengah      |
| Walea Besar, Pulau    |           | Pulau          | 00°15'19.00" S<br>122°18'46.00" T | Kabupaten Tojo Una Una,<br>Provinsi Sulawesi Tengah      |

| Nama Rupabumi     | Nama Lain | Unsur Rupabumi | Koordinat                         | Keterangan Wilayah                                  |
|-------------------|-----------|----------------|-----------------------------------|---|
| Walea Kodi, Pulau |           | Pulau          | 00°15'43.00" S<br>122°11'44.32" T | Kabupaten Tojo Una Una,<br>Provinsi Sulawesi Tengah |
| Wamoha, Pulau     |           | Pulau          | 00°24'56.00" S<br>121°49'45.99" T | Kabupaten Tojo Una Una,<br>Provinsi Sulawesi Tengah |
| Waruwaru, Pulau   |           | Pulau          | 03°15'04.00" S<br>122°23'44.52" T | Kabupaten Morowali, Provinsi<br>Sulawesi Tengah     |
| Yambe, Pulau      |           | Pulau          | 00°29'53.95" S<br>121°44'31.15" T | Kabupaten Tojo Una Una,<br>Provinsi Sulawesi Tengah |





## **34. SULAWESI TENGGARA**

---



| Nama Rupabumi            | Nama Lain | Unsur Rupabumi | Koordinat                         | Keterangan Wilayah                                 |
|--------------------------|-----------|----------------|-----------------------------------|--|
| Akamate, Pulau           |           | Pulau          | 05°32'49.26" S<br>123°51'54.34" T | Kabupaten Wakatobi, Provinsi Sulawesi Tenggara     |
| Amasita, Pulau           |           | Pulau          | 05°32'36.56" S<br>123°52'22.53" T | Kabupaten Wakatobi, Provinsi Sulawesi Tenggara     |
| Anano Arumba Assa, Pulau |           | Pulau          | 05°17'31.88" S<br>124°17'59.30" T | Kabupaten Wakatobi, Provinsi Sulawesi Tenggara     |
| Anano Arumba Dua, Pulau  |           | Pulau          | 05°17'53.66" S<br>124°17'45.34" T | Kabupaten Wakatobi, Provinsi Sulawesi Tenggara     |
| Anano Arumba Paa, Pulau  |           | Pulau          | 05°17'55.11" S<br>124°17'48.28" T | Kabupaten Wakatobi, Provinsi Sulawesi Tenggara     |
| Anano Arumba Tolu, Pulau |           | Pulau          | 05°17'55.06" S<br>124°17'47.22" T | Kabupaten Wakatobi, Provinsi Sulawesi Tenggara     |
| Anano, Pulau             |           | Pulau          | 05°17'42.27" S<br>124°17'48.74" T | Kabupaten Wakatobi, Provinsi Sulawesi Tenggara     |
| Ance, Pulau              |           | Pulau          | 03°29'09.88" S<br>122°27'45.76" T | Kabupaten Konawe Utara, Provinsi Sulawesi Tenggara |
| Baana Labele, Pulau      |           | Pulau          | 05°20'58.31" S<br>122°38'50.81" T | Kota Bau Bau, Provinsi Sulawesi Tenggara           |
| Bakaulestari, Pulau      |           | Pulau          | 05°18'23.14" S<br>121°46'21.36" T | Kabupaten Bombana, Provinsi Sulawesi Tenggara      |
| Bakealu, Pulau           |           | Pulau          | 04°54'51.22" S<br>122°48'54.65" T | Kabupaten Muna, Provinsi Sulawesi Tenggara         |
| Bakuku, Pulau            |           | Pulau          | 04°38'37.27" S<br>122°35'23.05" T | Kabupaten Muna, Provinsi Sulawesi Tenggara         |
| Balaa Kiikiia, Nua       |           | Pulau          | 05°14'50.40" S<br>123°35'23.34" T | Kabupaten Wakatobi, Provinsi Sulawesi Tenggara     |
| Balaa Toogea, Nua        |           | Pulau          | 05°14'51.70" S<br>123°35'26.04" T | Kabupaten Wakatobi, Provinsi Sulawesi Tenggara     |
| Baliara, Pulau           |           | Pulau          | 05°09'59.72" S<br>121°48'38.93" T | Kabupaten Bombana, Provinsi Sulawesi Tenggara      |
| Balu, Pulau              |           | Pulau          | 04°44'04.78" S<br>122°21'11.97" T | Kabupaten Muna, Provinsi Sulawesi Tenggara         |
| Banawa, Pulau            |           | Pulau          | 05°25'30.96" S<br>123°36'17.68" T | Kabupaten Wakatobi, Provinsi Sulawesi Tenggara     |
| Bangko Darat, Pulau      |           | Pulau          | 05°08'19.00" S<br>121°50'02.00" T | Kabupaten Bombana, Provinsi Sulawesi Tenggara      |
| Bangko Laut, Pulau       |           | Pulau          | 05°08'42.00" S<br>121°49'09.00" T | Kabupaten Bombana, Provinsi Sulawesi Tenggara      |
| Bangko, Pulau            |           | Pulau          | 04°55'25.00" S<br>122°20'02.00" T | Kabupaten Muna, Provinsi Sulawesi Tenggara         |
| Bangkomalampe, Pulau     |           | Pulau          | 04°41'34.00" S<br>122°21'09.00" T | Kabupaten Muna, Provinsi Sulawesi Tenggara         |
| Barigau Barat, Pulau     |           | Pulau          | 04°53'18.68" S<br>122°45'26.33" T | Kabupaten Muna, Provinsi Sulawesi Tenggara         |
| Barigau Selatan, Pulau   |           | Pulau          | 04°53'16.38" S<br>122°45'23.53" T | Kabupaten Muna, Provinsi Sulawesi Tenggara         |
| Barigau Tengah, Pulau    |           | Pulau          | 04°53'19.66" S<br>122°45'27.58" T | Kabupaten Muna, Provinsi Sulawesi Tenggara         |
| Barigau Timur, Pulau     |           | Pulau          | 04°53'19.04" S<br>122°45'28.71" T | Kabupaten Muna, Provinsi Sulawesi Tenggara         |
| Barigau Utara, Pulau     |           | Pulau          | 04°53'15.36" S<br>122°45'22.86" T | Kabupaten Muna, Provinsi Sulawesi Tenggara         |
| Basah, Pulau             |           | Pulau          | 04°50'15.00" S<br>121°30'36.00" T | Kabupaten Bombana, Provinsi Sulawesi Tenggara      |
| Bata-Batao Barat, Pulau  |           | Pulau          | 03°33'45.46" S<br>122°14'53.74" T | Kabupaten Konawe Utara, Provinsi Sulawesi Tenggara |

| Nama Rupabumi              | Nama Lain | Unsur Rupabumi | Koordinat                         | Keterangan Wilayah                                    |
|----------------------------|-----------|----------------|-----------------------------------|---|
| Bata-Batao Selatan, Pulau  |           | Pulau          | 03°33'43.25" S<br>122°14'31.09" T | Kabupaten Konawe Utara,<br>Provinsi Sulawesi Tenggara |
| Bata-Batao Tengah, Pulau   |           | Pulau          | 03°32'26.45" S<br>122°16'10.68" T | Kabupaten Konawe Utara,<br>Provinsi Sulawesi Tenggara |
| Bata-Batao Timur, Pulau    |           | Pulau          | 03°32'16.27" S<br>122°14'12.97" T | Kabupaten Konawe Utara,<br>Provinsi Sulawesi Tenggara |
| Bata-Batao Utara, Pulau    |           | Pulau          | 03°33'06.78" S<br>122°15'00.66" T | Kabupaten Konawe Utara,<br>Provinsi Sulawesi Tenggara |
| Bata-Batao, Pulau          |           | Pulau          | 03°32'54.78" S<br>122°15'44.33" T | Kabupaten Konawe Utara,<br>Provinsi Sulawesi Tenggara |
| Batabataha, Pulau          |           | Pulau          | 05°25'19.37" S<br>123°35'47.98" T | Kabupaten Wakatobi, Provinsi<br>Sulawesi Tenggara     |
| Batubanawa, Pulau          |           | Pulau          | 05°17'05.42" S<br>122°42'14.41" T | Kabupaten Buton, Provinsi<br>Sulawesi Tenggara        |
| Batudua, Pulau             |           | Pulau          | 03°29'36.07" S<br>122°25'18.54" T | Kabupaten Konawe Utara,<br>Provinsi Sulawesi Tenggara |
| Batugumbar, Pulau          |           | Pulau          | 03°29'55.24" S<br>122°25'26.20" T | Kabupaten Konawe Utara,<br>Provinsi Sulawesi Tenggara |
| Batukapal, Pulau           |           | Pulau          | 05°20'09.37" S<br>122°38'54.64" T | Kota Bau Bau, Provinsi Sulawesi<br>Tenggara           |
| Batulonde Kecil, Pulau     |           | Pulau          | 05°10'05.25" S<br>123°04'04.91" T | Kabupaten Buton, Provinsi<br>Sulawesi Tenggara        |
| Batulonde, Pulau           |           | Pulau          | 05°10'06.94" S<br>123°04'05.58" T | Kabupaten Buton, Provinsi<br>Sulawesi Tenggara        |
| Batumanawu Dua, Pulau      |           | Pulau          | 05°41'26.51" S<br>122°43'37.33" T | Kabupaten Buton, Provinsi<br>Sulawesi Tenggara        |
| Batumanawu Satu, Pulau     |           | Pulau          | 05°41'24.37" S<br>122°43'39.31" T | Kabupaten Buton, Provinsi<br>Sulawesi Tenggara        |
| Batumandi, Pulau           |           | Pulau          | 04°10'53.00" S<br>121°29'21.99" T | Kabupaten Kolaka, Provinsi<br>Sulawesi Tenggara       |
| Batumandi, Pulau           |           | Pulau          | 04°53'52.62" S<br>122°04'09.91" T | Kabupaten Bombana, Provinsi<br>Sulawesi Tenggara      |
| Batmapara Madakka, Pulau   |           | Pulau          | 03°29'34.00" S<br>122°25'16.00" T | Kabupaten Konawe Utara,<br>Provinsi Sulawesi Tenggara |
| Batmapara Matellu, Pulau   |           | Pulau          | 03°29'27.62" S<br>122°25'13.05" T | Kabupaten Konawe Utara,<br>Provinsi Sulawesi Tenggara |
| Batmapara Matengnga, Pulau |           | Pulau          | 03°29'26.38" S<br>122°25'12.81" T | Kabupaten Konawe Utara,<br>Provinsi Sulawesi Tenggara |
| Batmapara Toroh, Pulau     |           | Pulau          | 03°29'25.00" S<br>122°25'10.28" T | Kabupaten Konawe Utara,<br>Provinsi Sulawesi Tenggara |
| Batumatotoroh, Pulau       |           | Pulau          | 03°30'08.26" S<br>122°25'42.09" T | Kabupaten Konawe Utara,<br>Provinsi Sulawesi Tenggara |
| Batusaangu, Pulau          |           | Pulau          | 05°14'48.05" S<br>123°10'55.08" T | Kabupaten Buton, Provinsi<br>Sulawesi Tenggara        |
| Batusori, Pulau            |           | Pulau          | 05°21'05.00" S<br>122°38'48.99" T | Kota Bau Bau, Provinsi Sulawesi<br>Tenggara           |
| Batutira, Pulau            |           | Pulau          | 03°27'29.00" S<br>122°23'44.99" T | Kabupaten Konawe Utara,<br>Provinsi Sulawesi Tenggara |
| Bawulu, Pulau              |           | Pulau          | 03°33'28.00" S<br>122°18'51.99" T | Kabupaten Konawe Utara,<br>Provinsi Sulawesi Tenggara |
| Belanbelan Besar, Pulau    |           | Pulau          | 04°41'51.72" S<br>122°23'06.94" T | Kabupaten Muna, Provinsi<br>Sulawesi Tenggara         |
| Belanbelan Kecil, Pulau    |           | Pulau          | 04°42'59.00" S<br>122°24'00.00" T | Kabupaten Muna, Provinsi<br>Sulawesi Tenggara         |
| Belle Barat, Pulau         |           | Pulau          | 03°29'35.00" S<br>122°29'17.00" T | Kabupaten Konawe Utara,<br>Provinsi Sulawesi Tenggara |

| Nama Rupabumi           | Nama Lain | Unsur Rupabumi | Koordinat                         | Keterangan Wilayah                                      |
|-------------------------|-----------|----------------|-----------------------------------|---|
| Belle Timur, Pulau      |           | Pulau          | 03°29'38.00" S<br>122°29'19.00" T | Kabupaten Konawe Utara,<br>Provinsi Sulawesi Tenggara   |
| Bembe, Pulau            |           | Pulau          | 04°53'07.12" S<br>122°03'44.65" T | Kabupaten Bombana, Provinsi<br>Sulawesi Tenggara        |
| Bembulo Besar, Pulau    |           | Pulau          | 04°54'46.98" S<br>122°45'36.72" T | Kabupaten Muna, Provinsi<br>Sulawesi Tenggara           |
| Bembulo Kecil, Pulau    |           | Pulau          | 04°54'47.21" S<br>122°45'36.07" T | Kabupaten Muna, Provinsi<br>Sulawesi Tenggara           |
| Bembulo Selatan, Pulau  |           | Pulau          | 04°54'51.66" S<br>122°45'41.15" T | Kabupaten Muna, Provinsi<br>Sulawesi Tenggara           |
| Bembulo Utara, Pulau    |           | Pulau          | 04°54'43.54" S<br>122°45'34.78" T | Kabupaten Muna, Provinsi<br>Sulawesi Tenggara           |
| Bero, Pulau             |           | Pulau          | 04°34'43.00" S<br>122°17'57.99" T | Kabupaten Muna, Provinsi<br>Sulawesi Tenggara           |
| Binongko, Pulau         |           | Pulau          | 05°56'42.05" S<br>124°01'27.51" T | Kabupaten Wakatobi, Provinsi<br>Sulawesi Tenggara       |
| Boe Kuroh, Pulau        |           | Pulau          | 03°29'08.92" S<br>122°28'00.21" T | Kabupaten Konawe Utara,<br>Provinsi Sulawesi Tenggara   |
| Bokeo, Pulau            |           | Pulau          | 03°32'56.89" S<br>122°15'12.02" T | Kabupaten Konawe Utara,<br>Provinsi Sulawesi Tenggara   |
| Bokori, Pulau           |           | Pulau          | 03°56'29.40" S<br>122°39'51.68" T | Kabupaten Konawe, Provinsi<br>Sulawesi Tenggara         |
| Bontubuntu Barat, Pulau |           | Pulau          | 04°35'37.00" S<br>122°42'41.00" T | Kabupaten Muna, Provinsi<br>Sulawesi Tenggara           |
| Bontubuntu Timur, Pulau |           | Pulau          | 04°36'02.15" S<br>122°43'26.32" T | Kabupaten Muna, Provinsi<br>Sulawesi Tenggara           |
| Botiwaunda, Pulau       |           | Pulau          | 05°20'21.21" S<br>122°29'55.21" T | Kabupaten Buton, Provinsi<br>Sulawesi Tenggara          |
| Buaya, Pulau            |           | Pulau          | 04°10'18.00" S<br>121°29'08.99" T | Kabupaten Kolaka, Provinsi<br>Sulawesi Tenggara         |
| Bubulan, Pulau          |           | Pulau          | 04°06'11.99" S<br>121°22'55.99" T | Kabupaten Kolaka, Provinsi<br>Sulawesi Tenggara         |
| Bungaitundu Dua, Pulau  |           | Pulau          | 05°10'02.98" S<br>123°04'08.25" T | Kabupaten Buton, Provinsi<br>Sulawesi Tenggara          |
| Bungaitundu Satu, Pulau |           | Pulau          | 05°10'02.48" S<br>123°04'07.70" T | Kabupaten Buton, Provinsi<br>Sulawesi Tenggara          |
| Bungi Napa, Pulau       |           | Pulau          | 05°32'57.99" S<br>122°28'27.00" T | Kabupaten Buton, Provinsi<br>Sulawesi Tenggara          |
| Bungi Salata, Pulau     |           | Pulau          | 05°33'11.99" S<br>122°28'37.99" T | Kabupaten Buton, Provinsi<br>Sulawesi Tenggara          |
| Bungintaburi, Pulau     |           | Pulau          | 04°55'43.00" S<br>122°16'27.99" T | Kabupaten Muna, Provinsi<br>Sulawesi Tenggara           |
| Bungkutoko, Pulau       |           | Pulau          | 03°58'57.00" S<br>122°36'37.00" T | Kota Kendari, Provinsi Sulawesi<br>Tenggara             |
| Buntuowaudu, Pulau      |           | Pulau          | 05°13'05.00" S<br>122°48'37.00" T | Kabupaten Buton, Provinsi<br>Sulawesi Tenggara          |
| Burung, Pulau           |           | Pulau          | 03°29'07.00" S<br>122°19'21.00" T | Kabupaten Konawe Utara,<br>Provinsi Sulawesi Tenggara   |
| Burung, Pulau           |           | Pulau          | 04°14'46.48" S<br>122°54'39.93" T | Kabupaten Konawe Selatan,<br>Provinsi Sulawesi Tenggara |
| Buton, Pulau            |           | Pulau          | 05°00'50.00" S<br>122°53'17.99" T | Provinsi Sulawesi Tenggara                              |
| Canggoreng, Pulau       |           | Pulau          | 04°47'43.10" S<br>122°09'28.34" T | Kabupaten Bombana, Provinsi<br>Sulawesi Tenggara        |
| Cempedak Atas, Pulau    |           | Pulau          | 04°10'52.38" S<br>122°54'22.16" T | Kabupaten Konawe Selatan,<br>Provinsi Sulawesi Tenggara |

| Nama Rupabumi                     | Nama Lain | Unsur Rupabumi | Koordinat                         | Keterangan Wilayah                                      |
|-----------------------------------|-----------|----------------|-----------------------------------|---|
| Cempedak Bawah, Pulau             |           | Pulau          | 04°09'10.00" S<br>122°53'53.99" T | Kabupaten Konawe Selatan,<br>Provinsi Sulawesi Tenggara |
| Dahudahu, Pulau                   |           | Pulau          | 05°13'27.00" S<br>122°04'30.00" T | Kabupaten Bombana, Provinsi<br>Sulawesi Tenggara        |
| Dalam Teluklaiworu Selatan, Pulau |           | Pulau          | 04°57'46.18" S<br>122°45'31.29" T | Kabupaten Muna, Provinsi<br>Sulawesi Tenggara           |
| Dalam Teluklaiworu Tengah, Pulau  |           | Pulau          | 04°57'42.25" S<br>122°45'33.12" T | Kabupaten Muna, Provinsi<br>Sulawesi Tenggara           |
| Dalam Teluklaiworu Utara, Pulau   |           | Pulau          | 04°57'40.13" S<br>122°45'34.52" T | Kabupaten Muna, Provinsi<br>Sulawesi Tenggara           |
| Damalawa Besar, Pulau             |           | Pulau          | 05°17'53.99" S<br>122°03'51.99" T | Kabupaten Bombana, Provinsi<br>Sulawesi Tenggara        |
| Damalawa Kecil, Pulau             |           | Pulau          | 05°19'16.00" S<br>122°03'18.00" T | Kabupaten Bombana, Provinsi<br>Sulawesi Tenggara        |
| Dangedangea, Pulau                |           | Pulau          | 03°56'25.00" S<br>122°39'36.00" T | Kabupaten Konawe, Provinsi<br>Sulawesi Tenggara         |
| Darawa, Pulau                     |           | Pulau          | 05°32'53.99" S<br>123°51'28.00" T | Kabupaten Wakatobi, Provinsi<br>Sulawesi Tenggara       |
| Djongkere Besar, Pulau            |           | Pulau          | 04°55'16.77" S<br>122°45'46.99" T | Kabupaten Muna, Provinsi<br>Sulawesi Tenggara           |
| Djongkere Kecil, Pulau            |           | Pulau          | 04°55'15.62" S<br>122°45'47.26" T | Kabupaten Muna, Provinsi<br>Sulawesi Tenggara           |
| Djongkere, Pulau                  |           | Pulau          | 04°55'37.76" S<br>122°45'52.26" T | Kabupaten Muna, Provinsi<br>Sulawesi Tenggara           |
| Dudu Besar, Pulau                 |           | Pulau          | 05°08'19.00" S<br>121°51'36.00" T | Kabupaten Bombana, Provinsi<br>Sulawesi Tenggara        |
| Dudu Kecil, Pulau                 |           | Pulau          | 05°08'38.00" S<br>121°52'00.99" T | Kabupaten Bombana, Provinsi<br>Sulawesi Tenggara        |
| Furukapala, Pulau                 |           | Pulau          | 05°32'17.77" S<br>123°52'08.39" T | Kabupaten Wakatobi, Provinsi<br>Sulawesi Tenggara       |
| Gala Kecil, Pulau                 |           | Pulau          | 04°53'15.00" S<br>122°17'40.99" T | Kabupaten Muna, Provinsi<br>Sulawesi Tenggara           |
| Gala, Pulau                       |           | Pulau          | 04°08'02.00" S<br>122°48'50.00" T | Kabupaten Konawe Selatan,<br>Provinsi Sulawesi Tenggara |
| Gala, Pulau                       |           | Pulau          | 04°52'14.62" S<br>122°16'00.80" T | Kabupaten Muna, Provinsi<br>Sulawesi Tenggara           |
| Galusa, Pulau                     |           | Pulau          | 04°39'42.99" S<br>122°02'08.99" T | Kabupaten Bombana, Provinsi<br>Sulawesi Tenggara        |
| Ghilei, Pulau                     |           | Pulau          | 04°55'46.48" S<br>122°45'27.04" T | Kabupaten Muna, Provinsi<br>Sulawesi Tenggara           |
| Ghodo Dalam, Pulau                |           | Pulau          | 04°54'14.17" S<br>122°45'13.19" T | Kabupaten Muna, Provinsi<br>Sulawesi Tenggara           |
| Ghodo Luar, Pulau                 |           | Pulau          | 04°54'15.77" S<br>122°45'12.39" T | Kabupaten Muna, Provinsi<br>Sulawesi Tenggara           |
| Ghodo Selatan, Pulau              |           | Pulau          | 04°54'17.74" S<br>122°45'28.62" T | Kabupaten Muna, Provinsi<br>Sulawesi Tenggara           |
| Ghodo Tengah, Pulau               |           | Pulau          | 04°54'14.49" S<br>122°45'25.82" T | Kabupaten Muna, Provinsi<br>Sulawesi Tenggara           |
| Ghodo Utara, Pulau                |           | Pulau          | 04°54'13.31" S<br>122°45'26.26" T | Kabupaten Muna, Provinsi<br>Sulawesi Tenggara           |
| Ghoghombio Dalam, Pulau           |           | Pulau          | 04°57'41.17" S<br>122°43'53.54" T | Kabupaten Muna, Provinsi<br>Sulawesi Tenggara           |
| Ghoghombio Luar, Pulau            |           | Pulau          | 04°57'49.99" S<br>122°44'00.24" T | Kabupaten Muna, Provinsi<br>Sulawesi Tenggara           |
| Ghoghombio Selatan, Pulau         |           | Pulau          | 04°58'13.28" S<br>122°45'24.89" T | Kabupaten Muna, Provinsi<br>Sulawesi Tenggara           |

| Nama Rupabumi           | Nama Lain | Unsur Rupabumi | Koordinat                         | Keterangan Wilayah                                   |
|-------------------------|-----------|----------------|-----------------------------------|--|
| Ghoghombio Utara, Pulau |           | Pulau          | 04°57'33.40" S<br>122°44'07.72" T | Kabupaten Muna, Provinsi Sulawesi Tenggara           |
| Ghole, Pulau            |           | Pulau          | 04°34'01.06" S<br>122°42'20.21" T | Kabupaten Muna, Provinsi Sulawesi Tenggara           |
| Ghomenokuku, Pulau      |           | Pulau          | 04°54'25.36" S<br>122°45'37.46" T | Kabupaten Muna, Provinsi Sulawesi Tenggara           |
| Giligili, Pulau         |           | Pulau          | 05°27'52.74" S<br>123°46'49.76" T | Kabupaten Wakatobi, Provinsi Sulawesi Tenggara       |
| Gililoho, Pulau         |           | Pulau          | 05°32'55.00" S<br>123°52'25.00" T | Kabupaten Wakatobi, Provinsi Sulawesi Tenggara       |
| Golagola, Pulau         |           | Pulau          | 05°48'17.57" S<br>123°54'07.41" T | Kabupaten Wakatobi, Provinsi Sulawesi Tenggara       |
| Gumbar, Pulau           |           | Pulau          | 03°29'51.95" S<br>122°25'24.34" T | Kabupaten Konawe Utara, Provinsi Sulawesi Tenggara   |
| Hantu, Pulau            |           | Pulau          | 05°05'30.00" S<br>121°54'45.00" T | Kabupaten Bombana, Provinsi Sulawesi Tenggara        |
| Hari Kecil, Pulau       |           | Pulau          | 04°02'16.00" S<br>122°46'43.00" T | Kabupaten Konawe Selatan, Provinsi Sulawesi Tenggara |
| Hari, Pulau             |           | Pulau          | 04°02'16.00" S<br>122°46'39.00" T | Kabupaten Konawe Selatan, Provinsi Sulawesi Tenggara |
| Hetarusaa, Pulau        |           | Pulau          | 05°33'54.04" S<br>123°49'29.77" T | Kabupaten Wakatobi, Provinsi Sulawesi Tenggara       |
| Hoga, Pulau             |           | Pulau          | 05°27'59.00" S<br>123°46'17.05" T | Kabupaten Wakatobi, Provinsi Sulawesi Tenggara       |
| Hotoue, Pulau           |           | Pulau          | 05°21'16.99" S<br>123°31'54.99" T | Kabupaten Wakatobi, Provinsi Sulawesi Tenggara       |
| Ijo, Pulau              |           | Pulau          | 04°05'01.00" S<br>121°24'33.99" T | Kabupaten Kolaka, Provinsi Sulawesi Tenggara         |
| Indaha, Nua             |           | Pulau          | 05°16'55.42" S<br>123°31'25.86" T | Kabupaten Wakatobi, Provinsi Sulawesi Tenggara       |
| Indo, Pulau             |           | Pulau          | 04°40'54.99" S<br>122°25'52.00" T | Kabupaten Muna, Provinsi Sulawesi Tenggara           |
| Indolu, Pulau           |           | Pulau          | 05°34'58.81" S<br>123°49'38.47" T | Kabupaten Wakatobi, Provinsi Sulawesi Tenggara       |
| Jatu Montoru, Pulau     |           | Pulau          | 05°13'01.38" S<br>122°48'40.03" T | Kabupaten Buton, Provinsi Sulawesi Tenggara          |
| Jompi Selatan, Pulau    |           | Pulau          | 03°28'05.99" S<br>122°23'58.99" T | Kabupaten Konawe Utara, Provinsi Sulawesi Tenggara   |
| Jompi Tengah, Pulau     |           | Pulau          | 03°27'59.94" S<br>122°23'57.52" T | Kabupaten Konawe Utara, Provinsi Sulawesi Tenggara   |
| Jompi Utara, Pulau      |           | Pulau          | 03°27'57.35" S<br>122°24'00.65" T | Kabupaten Konawe Utara, Provinsi Sulawesi Tenggara   |
| Jompi, Pulau            |           | Pulau          | 03°27'50.94" S<br>122°23'54.81" T | Kabupaten Konawe Utara, Provinsi Sulawesi Tenggara   |
| Kabaena, Pulau          |           | Pulau          | 05°15'28.00" S<br>121°56'21.00" T | Provinsi Sulawesi Tenggara                           |
| Kabenta, Pulau          |           | Pulau          | 04°57'13.82" S<br>122°45'39.39" T | Kabupaten Muna, Provinsi Sulawesi Tenggara           |
| Kadatua, Pulau          |           | Pulau          | 05°31'53.00" S<br>122°29'39.00" T | Kabupaten Buton, Provinsi Sulawesi Tenggara          |
| Kafaoleale, Pulau       |           | Pulau          | 05°22'34.03" S<br>122°29'00.12" T | Kabupaten Buton, Provinsi Sulawesi Tenggara          |
| Kaledupa, Pulau         |           | Pulau          | 05°31'32.00" S<br>123°45'33.00" T | Kabupaten Wakatobi, Provinsi Sulawesi Tenggara       |
| Kalekalei Luar, Pulau   |           | Pulau          | 04°56'11.00" S<br>122°45'42.78" T | Kabupaten Muna, Provinsi Sulawesi Tenggara           |

| Nama Rupabumi            | Nama Lain | Unsur Rupabumi | Koordinat                         | Keterangan Wilayah                                   |
|--------------------------|-----------|----------------|-----------------------------------|--|
| Kalekalei Tengah, Pulau  |           | Pulau          | 04°56'12.65" S<br>122°45'43.85" T | Kabupaten Muna, Provinsi Sulawesi Tenggara           |
| Kalipopo, Pulau          |           | Pulau          | 05°33'03.78" S<br>123°52'14.97" T | Kabupaten Wakatobi, Provinsi Sulawesi Tenggara       |
| Kaliwu Liwuto, Pulau     |           | Pulau          | 05°31'52.64" S<br>122°30'39.56" T | Kabupaten Buton, Provinsi Sulawesi Tenggara          |
| Kampali Besar, Pulau     |           | Pulau          | 03°29'12.04" S<br>122°27'41.60" T | Kabupaten Konawe Utara, Provinsi Sulawesi Tenggara   |
| Kangka, Pulau            |           | Pulau          | 05°27'48.50" S<br>123°46'44.54" T | Kabupaten Wakatobi, Provinsi Sulawesi Tenggara       |
| Kaofe Kansopa, Pulau     |           | Pulau          | 05°31'59.84" S<br>122°30'39.20" T | Kabupaten Buton, Provinsi Sulawesi Tenggara          |
| Kaofe Matagholeo, Pulau  |           | Pulau          | 05°31'59.24" S<br>122°30'39.47" T | Kabupaten Buton, Provinsi Sulawesi Tenggara          |
| Kapal Tengah, Pulau      |           | Pulau          | 04°07'45.54" S<br>122°53'22.00" T | Kabupaten Konawe Selatan, Provinsi Sulawesi Tenggara |
| Kapal Timur, Pulau       |           | Pulau          | 04°07'44.74" S<br>122°53'27.05" T | Kabupaten Konawe Selatan, Provinsi Sulawesi Tenggara |
| Kapal Utara, Pulau       |           | Pulau          | 04°07'36.70" S<br>122°53'20.65" T | Kabupaten Konawe Selatan, Provinsi Sulawesi Tenggara |
| Kapal, Pulau             |           | Pulau          | 04°08'38.97" S<br>122°53'44.70" T | Kabupaten Konawe Selatan, Provinsi Sulawesi Tenggara |
| Kapola, Pulau            |           | Pulau          | 04°46'27.99" S<br>123°08'46.00" T | Kabupaten Buton Utara, Provinsi Sulawesi Tenggara    |
| Kapota, Pulau            |           | Pulau          | 05°21'10.01" S<br>123°29'36.98" T | Kabupaten Wakatobi, Provinsi Sulawesi Tenggara       |
| Karama, Pulau            |           | Pulau          | 03°39'05.00" S<br>122°15'38.99" T | Kabupaten Konawe Utara, Provinsi Sulawesi Tenggara   |
| Kasasi Besar, Pulau      |           | Pulau          | 04°55'53.77" S<br>122°45'36.97" T | Kabupaten Muna, Provinsi Sulawesi Tenggara           |
| Kasasi Kecil, Pulau      |           | Pulau          | 04°55'53.84" S<br>122°45'38.12" T | Kabupaten Muna, Provinsi Sulawesi Tenggara           |
| Katela, Pulau            |           | Pulau          | 04°42'06.00" S<br>122°28'44.00" T | Kabupaten Muna, Provinsi Sulawesi Tenggara           |
| Kaukomba, Pulau          |           | Pulau          | 05°35'19.95" S<br>123°49'35.67" T | Kabupaten Wakatobi, Provinsi Sulawesi Tenggara       |
| Kawoiwoi, Pulau          |           | Pulau          | 05°28'36.18" S<br>123°47'04.32" T | Kabupaten Wakatobi, Provinsi Sulawesi Tenggara       |
| Kayuangin, Pulau         |           | Pulau          | 04°38'50.97" S<br>122°22'59.54" T | Kabupaten Muna, Provinsi Sulawesi Tenggara           |
| Kayudakka, Pulau         |           | Pulau          | 03°30'00.81" S<br>122°25'33.08" T | Kabupaten Konawe Utara, Provinsi Sulawesi Tenggara   |
| Kenteolo, Pulau          |           | Pulau          | 05°43'03.00" S<br>124°29'15.00" T | Kabupaten Wakatobi, Provinsi Sulawesi Tenggara       |
| Kerakera Hoga, Pulau     |           | Pulau          | 05°27'51.68" S<br>123°46'48.07" T | Kabupaten Wakatobi, Provinsi Sulawesi Tenggara       |
| Kerakera, Pulau          |           | Pulau          | 05°32'21.17" S<br>123°52'11.39" T | Kabupaten Wakatobi, Provinsi Sulawesi Tenggara       |
| Kobolehano, Pulau        |           | Pulau          | 02°57'28.00" S<br>121°04'14.00" T | Kabupaten Kolaka Utara, Provinsi Sulawesi Tenggara   |
| Kodadarano Barat, Pulau  |           | Pulau          | 04°53'06.34" S<br>122°45'25.22" T | Kabupaten Muna, Provinsi Sulawesi Tenggara           |
| Kodadarano Tengah, Pulau |           | Pulau          | 04°53'08.53" S<br>122°45'27.34" T | Kabupaten Muna, Provinsi Sulawesi Tenggara           |
| Kodadarano Timur, Pulau  |           | Pulau          | 04°53'06.26" S<br>122°45'32.19" T | Kabupaten Muna, Provinsi Sulawesi Tenggara           |



| Nama Rupabumi          | Nama Lain | Unsur Rupabumi | Koordinat                         | Keterangan Wilayah                                   |
|------------------------|-----------|----------------|-----------------------------------|--|
| Kogholifano, Pulau     |           | Pulau          | 04°58'18.99" S<br>122°47'25.00" T | Kabupaten Muna, Provinsi Sulawesi Tenggara           |
| Kokoe, Pulau           |           | Pulau          | 05°29'16.00" S<br>121°56'21.99" T | Kabupaten Buton, Provinsi Sulawesi Tenggara          |
| Kokomo, Pulau          |           | Pulau          | 05°32'24.00" S<br>123°52'08.00" T | Kabupaten Wakatobi, Provinsi Sulawesi Tenggara       |
| Kololampu, Pulau       |           | Pulau          | 05°25'28.88" S<br>123°36'12.86" T | Kabupaten Wakatobi, Provinsi Sulawesi Tenggara       |
| Kolowa Barat, Pulau    |           | Pulau          | 04°56'52.91" S<br>122°45'33.90" T | Kabupaten Muna, Provinsi Sulawesi Tenggara           |
| Kolowa Timur, Pulau    |           | Pulau          | 04°56'56.99" S<br>122°45'34.20" T | Kabupaten Muna, Provinsi Sulawesi Tenggara           |
| Komearate, Pulau       |           | Pulau          | 05°09'55.59" S<br>123°04'07.35" T | Kabupaten Buton, Provinsi Sulawesi Tenggara          |
| Kompa, Pulau           |           | Pulau          | 04°43'19.43" S<br>121°30'14.37" T | Kabupaten Bombana, Provinsi Sulawesi Tenggara        |
| Konasara, Pulau        |           | Pulau          | 03°28'57.11" S<br>122°29'16.92" T | Kabupaten Konawe Utara, Provinsi Sulawesi Tenggara   |
| Kontumondawu, Pulau    |           | Pulau          | 05°22'58.53" S<br>122°23'48.01" T | Kabupaten Buton, Provinsi Sulawesi Tenggara          |
| Koofano, Pulau         |           | Pulau          | 04°50'34.00" S<br>122°07'00.00" T | Kabupaten Bombana, Provinsi Sulawesi Tenggara        |
| Koropunda, Pulau       |           | Pulau          | 05°28'26.24" S<br>123°46'41.20" T | Kabupaten Wakatobi, Provinsi Sulawesi Tenggara       |
| Kota, Pulau            |           | Pulau          | 05°20'05.49" S<br>124°20'46.81" T | Kabupaten Wakatobi, Provinsi Sulawesi Tenggara       |
| Kotaeyono Kecil, Pulau |           | Pulau          | 05°19'13.01" S<br>122°38'37.46" T | Kabupaten Buton Tengah, Provinsi Sulawesi Tenggara   |
| Kotaeyono, Pulau       |           | Pulau          | 05°19'13.89" S<br>122°38'36.61" T | Kabupaten Buton Tengah, Provinsi Sulawesi Tenggara   |
| Kukusan, Pulau         |           | Pulau          | 04°09'16.99" S<br>121°29'02.00" T | Kabupaten Kolaka, Provinsi Sulawesi Tenggara         |
| La Banua, Pulau        |           | Pulau          | 05°19'05.00" S<br>122°25'31.00" T | Kabupaten Buton, Provinsi Sulawesi Tenggara          |
| La Daru, Pulau         |           | Pulau          | 05°20'27.33" S<br>122°29'50.62" T | Kabupaten Buton, Provinsi Sulawesi Tenggara          |
| La Kuteeno, Pulau      |           | Pulau          | 05°40'11.19" S<br>122°43'59.97" T | Kabupaten Buton, Provinsi Sulawesi Tenggara          |
| Labangkele, Pulau      |           | Pulau          | 04°54'35.13" S<br>122°45'37.26" T | Kabupaten Muna, Provinsi Sulawesi Tenggara           |
| Labengki Besar, Pulau  |           | Pulau          | 03°27'24.00" S<br>122°25'45.00" T | Kabupaten Konawe Utara, Provinsi Sulawesi Tenggara   |
| Labengki Kecil, Pulau  |           | Pulau          | 03°29'04.04" S<br>122°29'05.11" T | Kabupaten Konawe Utara, Provinsi Sulawesi Tenggara   |
| Labokeo Kecil, Pulau   |           | Pulau          | 04°55'34.86" S<br>122°45'24.72" T | Kabupaten Muna, Provinsi Sulawesi Tenggara           |
| Labokeo, Pulau         |           | Pulau          | 04°55'35.25" S<br>122°45'22.59" T | Kabupaten Muna, Provinsi Sulawesi Tenggara           |
| Labolusu, Pulau        |           | Pulau          | 05°28'21.71" S<br>123°46'32.88" T | Kabupaten Wakatobi, Provinsi Sulawesi Tenggara       |
| Labotaone Kecil, Pulau |           | Pulau          | 04°05'14.99" S<br>122°39'39.62" T | Kabupaten Konawe Selatan, Provinsi Sulawesi Tenggara |
| Labotaone, Pulau       |           | Pulau          | 04°05'12.88" S<br>122°39'42.34" T | Kabupaten Konawe Selatan, Provinsi Sulawesi Tenggara |
| Labuanbelanda, Pulau   |           | Pulau          | 04°25'58.00" S<br>122°56'29.00" T | Kabupaten Buton Utara, Provinsi Sulawesi Tenggara    |

| Nama Rupabumi            | Nama Lain | Unsur Rupabumi | Koordinat                         | Keterangan Wilayah                                   |
|--------------------------|-----------|----------------|-----------------------------------|--|
| Labuanbili, Pulau        |           | Pulau          | 04°25'02.16" S<br>122°52'50.18" T | Kabupaten Buton Utara, Provinsi Sulawesi Tenggara    |
| Labuani, Pulau           |           | Pulau          | 05°39'31.08" S<br>122°44'23.49" T | Kabupaten Buton, Provinsi Sulawesi Tenggara          |
| Laburoko, Pulau          |           | Pulau          | 03°54'40.00" S<br>121°13'49.00" T | Kabupaten Kolaka, Provinsi Sulawesi Tenggara         |
| Ladafi, Pulau            |           | Pulau          | 05°28'24.29" S<br>123°46'36.84" T | Kabupaten Wakatobi, Provinsi Sulawesi Tenggara       |
| Lagara Barat, Pulau      |           | Pulau          | 04°57'20.65" S<br>122°45'23.45" T | Kabupaten Muna, Provinsi Sulawesi Tenggara           |
| Lagara Selatan, Pulau    |           | Pulau          | 04°57'21.75" S<br>122°45'23.95" T | Kabupaten Muna, Provinsi Sulawesi Tenggara           |
| Lagara Timur, Pulau      |           | Pulau          | 04°57'21.71" S<br>122°45'25.80" T | Kabupaten Muna, Provinsi Sulawesi Tenggara           |
| Lagara Utara, Pulau      |           | Pulau          | 04°57'19.80" S<br>122°45'25.34" T | Kabupaten Muna, Provinsi Sulawesi Tenggara           |
| Lagili Besar, Pulau      |           | Pulau          | 04°52'12.15" S<br>122°44'19.66" T | Kabupaten Muna, Provinsi Sulawesi Tenggara           |
| Lagili Kecil, Pulau      |           | Pulau          | 04°52'12.96" S<br>122°44'16.84" T | Kabupaten Muna, Provinsi Sulawesi Tenggara           |
| Laiworu Selatan, Pulau   |           | Pulau          | 04°58'17.55" S<br>122°45'38.83" T | Kabupaten Muna, Provinsi Sulawesi Tenggara           |
| Laiworu Tengah, Pulau    |           | Pulau          | 04°58'01.46" S<br>122°45'48.08" T | Kabupaten Muna, Provinsi Sulawesi Tenggara           |
| Laiworu Utara, Pulau     |           | Pulau          | 04°57'55.88" S<br>122°45'47.34" T | Kabupaten Muna, Provinsi Sulawesi Tenggara           |
| Lakantore Kiikii, Pulau  |           | Pulau          | 05°25'11.68" S<br>123°35'43.77" T | Kabupaten Wakatobi, Provinsi Sulawesi Tenggara       |
| Lakantore, Pulau         |           | Pulau          | 05°25'13.25" S<br>123°35'48.73" T | Kabupaten Wakatobi, Provinsi Sulawesi Tenggara       |
| Lakawoghe Dalam, Pulau   |           | Pulau          | 04°58'30.19" S<br>122°43'04.44" T | Kabupaten Muna, Provinsi Sulawesi Tenggara           |
| Lakawoghe Luar, Pulau    |           | Pulau          | 04°58'29.22" S<br>122°43'06.60" T | Kabupaten Muna, Provinsi Sulawesi Tenggara           |
| Lakempa, Pulau           |           | Pulau          | 05°27'34.02" S<br>123°46'34.07" T | Kabupaten Wakatobi, Provinsi Sulawesi Tenggara       |
| Laku, Pulau              |           | Pulau          | 05°35'11.14" S<br>123°50'01.09" T | Kabupaten Wakatobi, Provinsi Sulawesi Tenggara       |
| Lakurua, Pulau           |           | Pulau          | 05°23'05.91" S<br>123°36'56.39" T | Kabupaten Wakatobi, Provinsi Sulawesi Tenggara       |
| Lalowatu, Pulau          |           | Pulau          | 04°06'04.81" S<br>122°47'43.32" T | Kabupaten Konawe Selatan, Provinsi Sulawesi Tenggara |
| Lamadi, Pulau            |           | Pulau          | 05°27'34.94" S<br>123°46'34.58" T | Kabupaten Wakatobi, Provinsi Sulawesi Tenggara       |
| Lamalu, Pulau            |           | Pulau          | 05°21'21.32" S<br>123°32'13.25" T | Kabupaten Wakatobi, Provinsi Sulawesi Tenggara       |
| Lamanukia Selatan, Pulau |           | Pulau          | 04°53'13.12" S<br>122°44'41.41" T | Kabupaten Muna, Provinsi Sulawesi Tenggara           |
| Lamanukia Tengah, Pulau  |           | Pulau          | 04°53'08.45" S<br>122°44'38.49" T | Kabupaten Muna, Provinsi Sulawesi Tenggara           |
| Lamanukia Utara, Pulau   |           | Pulau          | 04°53'07.88" S<br>122°44'37.81" T | Kabupaten Muna, Provinsi Sulawesi Tenggara           |
| Lamba, Pulau             |           | Pulau          | 05°28'24.31" S<br>123°46'42.23" T | Kabupaten Wakatobi, Provinsi Sulawesi Tenggara       |
| Lambase, Pulau           |           | Pulau          | 03°33'33.99" S<br>122°16'53.00" T | Kabupaten Konawe Utara, Provinsi Sulawesi Tenggara   |

| Nama Rupabumi           | Nama Lain | Unsur Rupabumi | Koordinat                         | Keterangan Wilayah                                     |
|-------------------------|-----------|----------------|-----------------------------------|--|
| Lambasina Besar, Pulau  |           | Pulau          | 04°05'35.00" S<br>121°22'04.00" T | Kabupaten Kolaka, Provinsi Sulawesi Tenggara           |
| Lambasina Kecil, Pulau  |           | Pulau          | 04°04'53.00" S<br>121°20'07.00" T | Kabupaten Kolaka, Provinsi Sulawesi Tenggara           |
| Lambubangkai, Pulau     |           | Pulau          | 04°54'39.31" S<br>122°45'46.88" T | Kabupaten Muna, Provinsi Sulawesi Tenggara             |
| Lambunobanggai, Pulau   |           | Pulau          | 04°54'37.08" S<br>122°45'40.86" T | Kabupaten Muna, Provinsi Sulawesi Tenggara             |
| Lambunopali, Pulau      |           | Pulau          | 05°19'00.38" S<br>122°25'46.25" T | Kabupaten Buton, Provinsi Sulawesi Tenggara            |
| Lameboi, Pulau          |           | Pulau          | 05°35'12.73" S<br>123°49'51.98" T | Kabupaten Wakatobi, Provinsi Sulawesi Tenggara         |
| Lamisa, Pulau           |           | Pulau          | 05°27'26.55" S<br>123°46'25.43" T | Kabupaten Wakatobi, Provinsi Sulawesi Tenggara         |
| Langkelangka, Pulau     |           | Pulau          | 05°35'35.57" S<br>123°51'37.77" T | Kabupaten Wakatobi, Provinsi Sulawesi Tenggara         |
| Laogo, Pulau            |           | Pulau          | 04°46'33.66" S<br>123°07'01.82" T | Kabupaten Buton Utara, Provinsi Sulawesi Tenggara      |
| Laokusi, Pulau          |           | Pulau          | 04°57'53.31" S<br>122°43'59.69" T | Kabupaten Muna, Provinsi Sulawesi Tenggara             |
| Laowakainseghonu, Pulau |           | Pulau          | 04°55'37.99" S<br>122°49'10.45" T | Kabupaten Muna, Provinsi Sulawesi Tenggara             |
| Lapandulangi, Pulau     |           | Pulau          | 04°55'37.87" S<br>122°45'25.25" T | Kabupaten Muna, Provinsi Sulawesi Tenggara             |
| Lara, Pulau             |           | Pulau          | 04°07'16.00" S<br>122°40'14.99" T | Kabupaten Konawe Selatan, Provinsi Sulawesi Tenggara   |
| Laronutee, Pulau        |           | Pulau          | 05°21'15.13" S<br>123°32'22.19" T | Kabupaten Wakatobi, Provinsi Sulawesi Tenggara         |
| Lasalahi, Pulau         |           | Pulau          | 05°27'25.70" S<br>123°46'25.95" T | Kabupaten Wakatobi, Provinsi Sulawesi Tenggara         |
| Lataru, Pulau           |           | Pulau          | 05°27'43.48" S<br>123°46'40.85" T | Kabupaten Wakatobi, Provinsi Sulawesi Tenggara         |
| Latimbe, Pulau          |           | Pulau          | 05°27'33.31" S<br>123°46'34.01" T | Kabupaten Wakatobi, Provinsi Sulawesi Tenggara         |
| Latoa, Pulau            |           | Pulau          | 04°39'00.00" S<br>122°21'09.00" T | Kabupaten Muna, Provinsi Sulawesi Tenggara             |
| Laundu, Pulau           |           | Pulau          | 05°28'21.95" S<br>123°46'39.88" T | Kabupaten Wakatobi, Provinsi Sulawesi Tenggara         |
| Lawulandi Besar, Pulau  |           | Pulau          | 04°54'00.94" S<br>122°46'02.66" T | Kabupaten Muna, Provinsi Sulawesi Tenggara             |
| Lawulandi Kecil, Pulau  |           | Pulau          | 04°53'59.44" S<br>122°46'00.08" T | Kabupaten Muna, Provinsi Sulawesi Tenggara             |
| Leluha, Pulau           |           | Pulau          | 05°35'14.21" S<br>123°49'21.79" T | Kabupaten Wakatobi, Provinsi Sulawesi Tenggara         |
| Lemo, Pulau             |           | Pulau          | 04°07'11.07" S<br>121°28'47.20" T | Kabupaten Kolaka, Provinsi Sulawesi Tenggara           |
| Lemo, Pulau             |           | Pulau          | 04°55'37.16" S<br>122°45'21.28" T | Kabupaten Muna, Provinsi Sulawesi Tenggara             |
| Lemo, Pulau             |           | Pulau          | 04°05'18.12" S<br>122°46'27.10" T | Kabupaten Konawe Selatan, Provinsi Sulawesi Tenggara   |
| Lemolemo, Pulau         |           | Pulau          | 04°55'38.20" S<br>122°45'26.75" T | Kabupaten Buton Utara, Provinsi Sulawesi Tenggara      |
| Lensea Bakti, Pulau     |           | Pulau          | 04°06'05.30" S<br>123°15'07.18" T | Kabupaten Konawe Kepulauan, Provinsi Sulawesi Tenggara |
| Lentea Tomia, Pulau     |           | Pulau          | 05°48'46.82" S<br>123°55'43.00" T | Kabupaten Wakatobi, Provinsi Sulawesi Tenggara         |

| Nama Rupabumi             | Nama Lain | Unsur Rupabumi | Koordinat                         | Keterangan Wilayah                                |
|---------------------------|-----------|----------------|-----------------------------------|---|
| Lentea, Pulau             |           | Pulau          | 05°34'33.17" S<br>123°51'09.74" T | Kabupaten Wakatobi, Provinsi Sulawesi Tenggara    |
| Liambawo Besar, Pulau     |           | Pulau          | 04°54'57.82" S<br>122°45'38.49" T | Kabupaten Muna, Provinsi Sulawesi Tenggara        |
| Liambawo Kecil, Pulau     |           | Pulau          | 04°54'58.33" S<br>122°45'37.82" T | Kabupaten Muna, Provinsi Sulawesi Tenggara        |
| Liambawo Sedang, Pulau    |           | Pulau          | 04°54'57.07" S<br>122°45'39.49" T | Kabupaten Muna, Provinsi Sulawesi Tenggara        |
| Liambuta, Pulau           |           | Pulau          | 05°32'39.28" S<br>123°51'55.01" T | Kabupaten Wakatobi, Provinsi Sulawesi Tenggara    |
| Lima Dima, Pulau          |           | Pulau          | 04°53'33.81" S<br>122°46'14.84" T | Kabupaten Muna, Provinsi Sulawesi Tenggara        |
| Lima Ise, Pulau           |           | Pulau          | 04°53'29.80" S<br>122°46'13.21" T | Kabupaten Muna, Provinsi Sulawesi Tenggara        |
| Lima Madawa, Pulau        |           | Pulau          | 04°58'06.99" S<br>122°43'26.06" T | Kabupaten Muna, Provinsi Sulawesi Tenggara        |
| Lima Pa, Pulau            |           | Pulau          | 04°53'33.13" S<br>122°46'14.20" T | Kabupaten Muna, Provinsi Sulawesi Tenggara        |
| Lima Rua, Pulau           |           | Pulau          | 04°53'30.69" S<br>122°46'13.19" T | Kabupaten Muna, Provinsi Sulawesi Tenggara        |
| Lima Tolu, Pulau          |           | Pulau          | 04°53'32.18" S<br>122°46'14.14" T | Kabupaten Muna, Provinsi Sulawesi Tenggara        |
| Limamadawa Selatan, Pulau |           | Pulau          | 04°57'53.70" S<br>122°43'17.42" T | Kabupaten Muna, Provinsi Sulawesi Tenggara        |
| Limamadawa Tengah, Pulau  |           | Pulau          | 04°57'54.85" S<br>122°43'46.32" T | Kabupaten Muna, Provinsi Sulawesi Tenggara        |
| Limamadawa Utara, Pulau   |           | Pulau          | 04°57'54.90" S<br>122°43'55.81" T | Kabupaten Muna, Provinsi Sulawesi Tenggara        |
| Limboa, Pulau             |           | Pulau          | 04°46'22.00" S<br>123°04'19.99" T | Kabupaten Buton Utara, Provinsi Sulawesi Tenggara |
| Lindaka, Pulau            |           | Pulau          | 04°50'52.44" S<br>123°06'48.55" T | Kabupaten Buton Utara, Provinsi Sulawesi Tenggara |
| Liwotobari, Pulau         |           | Pulau          | 04°54'20.74" S<br>122°45'35.74" T | Kabupaten Muna, Provinsi Sulawesi Tenggara        |
| Liwuto, Pulau             |           | Pulau          | 05°18'54.78" S<br>122°31'22.19" T | Kabupaten Buton, Provinsi Sulawesi Tenggara       |
| Liwuto, Pulau             |           | Pulau          | 05°31'43.51" S<br>122°28'18.79" T | Kabupaten Buton, Provinsi Sulawesi Tenggara       |
| Liwutoampodo, Pulau       |           | Pulau          | 05°12'07.99" S<br>122°43'45.00" T | Kabupaten Buton, Provinsi Sulawesi Tenggara       |
| Liwutoarate, Pulau        |           | Pulau          | 05°16'09.99" S<br>122°41'53.99" T | Kabupaten Buton, Provinsi Sulawesi Tenggara       |
| Liwutongkidi, Pulau       |           | Pulau          | 05°35'46.00" S<br>122°30'29.00" T | Kabupaten Buton, Provinsi Sulawesi Tenggara       |
| Liwuwandala Besar, Pulau  |           | Pulau          | 04°54'10.84" S<br>122°45'44.27" T | Kabupaten Muna, Provinsi Sulawesi Tenggara        |
| Liwuwandala Kecil, Pulau  |           | Pulau          | 04°54'07.98" S<br>122°45'43.57" T | Kabupaten Muna, Provinsi Sulawesi Tenggara        |
| Liwuwandala Sedang, Pulau |           | Pulau          | 04°54'08.93" S<br>122°45'44.42" T | Kabupaten Muna, Provinsi Sulawesi Tenggara        |
| Loho Kiiikii, Pulau       |           | Pulau          | 05°25'16.72" S<br>123°35'41.00" T | Kabupaten Wakatobi, Provinsi Sulawesi Tenggara    |
| Loho Tooge, Pulau         |           | Pulau          | 05°25'15.69" S<br>123°35'43.23" T | Kabupaten Wakatobi, Provinsi Sulawesi Tenggara    |
| Loho, Nua                 |           | Pulau          | 05°25'13.12" S<br>123°35'42.65" T | Kabupaten Wakatobi, Provinsi Sulawesi Tenggara    |

| Nama Rupabumi              | Nama Lain | Unsur Rupabumi | Koordinat                         | Keterangan Wilayah                                    |
|----------------------------|-----------|----------------|-----------------------------------|---|
| Lohomalalan Barat, Pulau   |           | Pulau          | 03°30'18.08" S<br>122°27'00.81" T | Kabupaten Konawe Utara,<br>Provinsi Sulawesi Tenggara |
| Lohomalalan Selatan, Pulau |           | Pulau          | 03°30'22.10" S<br>122°26'57.47" T | Kabupaten Konawe Utara,<br>Provinsi Sulawesi Tenggara |
| Lohomalalan Timur, Pulau   |           | Pulau          | 03°30'21.34" S<br>122°27'06.36" T | Kabupaten Konawe Utara,<br>Provinsi Sulawesi Tenggara |
| Lohomalalan Utara, Pulau   |           | Pulau          | 03°30'11.63" S<br>122°26'58.94" T | Kabupaten Konawe Utara,<br>Provinsi Sulawesi Tenggara |
| Lontolonto, Pulau          |           | Pulau          | 05°23'09.57" S<br>123°36'06.60" T | Kabupaten Wakatobi, Provinsi<br>Sulawesi Tenggara     |
| Lumuna Besar, Pulau        |           | Pulau          | 04°41'10.00" S<br>122°24'56.99" T | Kabupaten Muna, Provinsi<br>Sulawesi Tenggara         |
| Maghulo, Pulau             |           | Pulau          | 04°54'21.74" S<br>122°45'36.55" T | Kabupaten Muna, Provinsi<br>Sulawesi Tenggara         |
| Maginti, Pulau             |           | Pulau          | 04°50'12.34" S<br>122°11'32.95" T | Kabupaten Muna, Provinsi<br>Sulawesi Tenggara         |
| Makalibura, Pulau          |           | Pulau          | 02°58'53.00" S<br>121°03'49.00" T | Kabupaten Kolaka Utara, Provinsi<br>Sulawesi Tenggara |
| Makassar, Pulau            |           | Pulau          | 05°25'48.00" S<br>122°37'36.99" T | Kota Bau Bau, Provinsi Sulawesi<br>Tenggara           |
| Malangke, Pulau            |           | Pulau          | 04°48'47.99" S<br>122°08'58.99" T | Kabupaten Bombana, Provinsi<br>Sulawesi Tenggara      |
| Malasso, Pulau             |           | Pulau          | 03°29'08.40" S<br>122°27'52.85" T | Kabupaten Konawe Utara,<br>Provinsi Sulawesi Tenggara |
| Maloang Kecil, Pulau       |           | Pulau          | 04°39'55.00" S<br>122°18'20.00" T | Kabupaten Muna, Provinsi<br>Sulawesi Tenggara         |
| Maloang, Pulau             |           | Pulau          | 04°39'29.99" S<br>122°18'00.00" T | Kabupaten Muna, Provinsi<br>Sulawesi Tenggara         |
| Mandese, Pulau             |           | Pulau          | 03°32'17.79" S<br>122°16'02.48" T | Kabupaten Konawe Utara,<br>Provinsi Sulawesi Tenggara |
| Mandike, Pulau             |           | Pulau          | 04°39'50.00" S<br>122°24'15.99" T | Kabupaten Muna, Provinsi<br>Sulawesi Tenggara         |
| Mangata, Pulau             |           | Pulau          | 04°50'35.00" S<br>122°08'33.00" T | Kabupaten Bombana, Provinsi<br>Sulawesi Tenggara      |
| Manggasaa, Nua             |           | Pulau          | 05°23'07.26" S<br>123°36'54.54" T | Kabupaten Wakatobi, Provinsi<br>Sulawesi Tenggara     |
| Mangulu, Pulau             |           | Pulau          | 04°54'38.36" S<br>122°45'45.62" T | Kabupaten Muna, Provinsi<br>Sulawesi Tenggara         |
| Maniang, Pulau             |           | Pulau          | 04°12'10.00" S<br>121°28'45.99" T | Kabupaten Kolaka, Provinsi<br>Sulawesi Tenggara       |
| Maobu, Pulau               |           | Pulau          | 05°18'53.32" S<br>122°23'51.03" T | Kabupaten Buton, Provinsi<br>Sulawesi Tenggara        |
| Mapara Didikki, Pulau      |           | Pulau          | 03°29'02.61" S<br>122°24'51.68" T | Kabupaten Konawe Utara,<br>Provinsi Sulawesi Tenggara |
| Mapara Tengnga, Pulau      |           | Pulau          | 03°29'16.00" S<br>122°25'03.00" T | Kabupaten Konawe Utara,<br>Provinsi Sulawesi Tenggara |
| Mapara, Pulau              |           | Pulau          | 03°29'41.15" S<br>122°25'10.98" T | Kabupaten Konawe Utara,<br>Provinsi Sulawesi Tenggara |
| Masaloka, Pulau            |           | Pulau          | 04°49'26.00" S<br>122°07'45.00" T | Kabupaten Bombana, Provinsi<br>Sulawesi Tenggara      |
| Masalokaan, Pulau          |           | Pulau          | 04°42'00.29" S<br>122°18'16.15" T | Kabupaten Muna, Provinsi<br>Sulawesi Tenggara         |
| Masudu, Pulau              |           | Pulau          | 04°54'38.00" S<br>121°56'51.00" T | Kabupaten Bombana, Provinsi<br>Sulawesi Tenggara      |
| Mataghontoghe Barat, Pulau |           | Pulau          | 04°56'47.94" S<br>122°45'37.68" T | Kabupaten Muna, Provinsi<br>Sulawesi Tenggara         |

| Nama Rupabumi                 | Nama Lain         | Unsur Rupabumi | Koordinat                         | Keterangan Wilayah                                 |
|-------------------------------|-------------------|----------------|-----------------------------------|--|
| Mataghontoghe Selatan, Pulau  |                   | Pulau          | 04°56'45.11" S<br>122°45'41.54" T | Kabupaten Muna, Provinsi Sulawesi Tenggara         |
| Mataghontoghe Timur, Pulau    |                   | Pulau          | 04°56'39.05" S<br>122°45'46.19" T | Kabupaten Muna, Provinsi Sulawesi Tenggara         |
| Mataghontoghe Utara, Pulau    |                   | Pulau          | 04°56'37.87" S<br>122°45'46.08" T | Kabupaten Muna, Provinsi Sulawesi Tenggara         |
| Matahora, Pulau               |                   | Pulau          | 05°18'10.75" S<br>123°38'58.97" T | Kabupaten Wakatobi, Provinsi Sulawesi Tenggara     |
| Matandabulawa, Pulau          |                   | Pulau          | 05°12'47.93" S<br>122°17'51.67" T | Kabupaten Buton, Provinsi Sulawesi Tenggara        |
| Matanolatu Selatan, Pulau     |                   | Pulau          | 04°53'17.97" S<br>122°45'13.18" T | Kabupaten Muna, Provinsi Sulawesi Tenggara         |
| Matanolatu Utara, Pulau       |                   | Pulau          | 04°53'14.59" S<br>122°45'13.11" T | Kabupaten Muna, Provinsi Sulawesi Tenggara         |
| Matanolatu, Pulau             | Pulau Bonemewanta | Pulau          | 04°53'30.25" S<br>122°45'36.96" T | Kabupaten Muna, Provinsi Sulawesi Tenggara         |
| Mataradu, Pulau               |                   | Pulau          | 04°54'34.29" S<br>122°45'37.61" T | Kabupaten Muna, Provinsi Sulawesi Tenggara         |
| Matea, Pulau                  |                   | Pulau          | 05°19'03.38" S<br>122°25'23.05" T | Kabupaten Buton, Provinsi Sulawesi Tenggara        |
| Matitingnga, Pulau            |                   | Pulau          | 03°30'06.00" S<br>122°25'36.99" T | Kabupaten Konawe Utara, Provinsi Sulawesi Tenggara |
| Mauang Basah, Pulau           |                   | Pulau          | 03°29'21.00" S<br>122°27'49.00" T | Kabupaten Konawe Utara, Provinsi Sulawesi Tenggara |
| Mauang Dikki, Pulau           |                   | Pulau          | 03°29'18.76" S<br>122°28'14.23" T | Kabupaten Konawe Utara, Provinsi Sulawesi Tenggara |
| Mbangkele Selatan, Pulau      |                   | Pulau          | 04°54'37.51" S<br>122°45'38.47" T | Kabupaten Muna, Provinsi Sulawesi Tenggara         |
| Mbangkele Utara, Pulau        |                   | Pulau          | 04°54'37.43" S<br>122°45'38.71" T | Kabupaten Muna, Provinsi Sulawesi Tenggara         |
| Mbarambara, Pulau             |                   | Pulau          | 05°33'35.70" S<br>123°51'20.41" T | Kabupaten Wakatobi, Provinsi Sulawesi Tenggara     |
| Mehaonuno, Pulau              |                   | Pulau          | 05°20'20.98" S<br>122°29'56.19" T | Kabupaten Buton, Provinsi Sulawesi Tenggara        |
| Mehaonuno, Pulau              |                   | Pulau          | 05°19'01.28" S<br>122°25'19.50" T | Kabupaten Buton, Provinsi Sulawesi Tenggara        |
| Meong, Pulau                  |                   | Pulau          | 03°34'03.00" S<br>122°16'44.00" T | Kabupaten Konawe Utara, Provinsi Sulawesi Tenggara |
| Meteterano Barat, Pulau       |                   | Pulau          | 04°57'07.76" S<br>122°45'24.57" T | Kabupaten Muna, Provinsi Sulawesi Tenggara         |
| Meteterano Besar, Pulau       |                   | Pulau          | 04°57'08.98" S<br>122°45'21.46" T | Kabupaten Muna, Provinsi Sulawesi Tenggara         |
| Meteterano Depan Kecil, Pulau |                   | Pulau          | 04°57'08.25" S<br>122°45'29.53" T | Kabupaten Muna, Provinsi Sulawesi Tenggara         |
| Meteterano Depan, Pulau       |                   | Pulau          | 04°57'08.79" S<br>122°45'29.30" T | Kabupaten Muna, Provinsi Sulawesi Tenggara         |
| Meteterano Kecil, Pulau       |                   | Pulau          | 04°57'10.10" S<br>122°45'25.26" T | Kabupaten Muna, Provinsi Sulawesi Tenggara         |
| Meteterano Timur, Pulau       |                   | Pulau          | 04°57'07.75" S<br>122°45'25.49" T | Kabupaten Muna, Provinsi Sulawesi Tenggara         |
| Moheru Biccue, Pulau          |                   | Pulau          | 02°57'36.43" S<br>121°03'49.39" T | Kabupaten Kolaka Utara, Provinsi Sulawesi Tenggara |
| Moheru Loppoe, Pulau          |                   | Pulau          | 02°57'36.95" S<br>121°03'49.98" T | Kabupaten Kolaka Utara, Provinsi Sulawesi Tenggara |
| Mongkeluno Selatan, Pulau     |                   | Pulau          | 04°53'23.10" S<br>122°44'40.68" T | Kabupaten Muna, Provinsi Sulawesi Tenggara         |



| Nama Rupabumi             | Nama Lain | Unsur Rupabumi | Koordinat                         | Keterangan Wilayah                                   |
|---------------------------|-----------|----------------|-----------------------------------|--|
| Mongkeluno Utara, Pulau   |           | Pulau          | 04°53'22.75" S<br>122°44'40.58" T | Kabupaten Muna, Provinsi Sulawesi Tenggara           |
| Moramo, Pulau             |           | Pulau          | 04°07'23.00" S<br>122°40'01.99" T | Kabupaten Konawe Selatan, Provinsi Sulawesi Tenggara |
| Moromaho, Pulau           |           | Pulau          | 06°07'07.00" S<br>124°36'27.00" T | Kabupaten Wakatobi, Provinsi Sulawesi Tenggara       |
| Motaha, Pulau             |           | Pulau          | 05°16'05.00" S<br>121°46'05.99" T | Kabupaten Bombana, Provinsi Sulawesi Tenggara        |
| Moteterano Barat, Pulau   |           | Pulau          | 04°57'09.08" S<br>122°45'44.47" T | Kabupaten Muna, Provinsi Sulawesi Tenggara           |
| Moteterano Selatan, Pulau |           | Pulau          | 04°57'02.99" S<br>122°45'42.99" T | Kabupaten Muna, Provinsi Sulawesi Tenggara           |
| Moteterano Tengah, Pulau  |           | Pulau          | 04°57'07.58" S<br>122°45'45.53" T | Kabupaten Muna, Provinsi Sulawesi Tenggara           |
| Moteterano Timur, Pulau   |           | Pulau          | 04°57'10.62" S<br>122°45'45.47" T | Kabupaten Muna, Provinsi Sulawesi Tenggara           |
| Moteterano Utara, Pulau   |           | Pulau          | 04°57'02.00" S<br>122°45'42.99" T | Kabupaten Muna, Provinsi Sulawesi Tenggara           |
| Motongkano, Pulau         |           | Pulau          | 04°53'57.31" S<br>122°45'48.88" T | Kabupaten Muna, Provinsi Sulawesi Tenggara           |
| Motonto Bahili, Pulau     |           | Pulau          | 05°34'02.93" S<br>123°49'39.07" T | Kabupaten Wakatobi, Provinsi Sulawesi Tenggara       |
| Motonto Tooge, Pulau      |           | Pulau          | 05°34'04.60" S<br>123°49'27.10" T | Kabupaten Wakatobi, Provinsi Sulawesi Tenggara       |
| Muna, Pulau               |           | Pulau          | 04°59'25.00" S<br>122°31'18.99" T | Provinsi Sulawesi Tenggara                           |
| Munante Kecil, Pulau      |           | Pulau          | 04°55'58.15" S<br>122°47'57.50" T | Kabupaten Muna, Provinsi Sulawesi Tenggara           |
| Munante, Pulau            |           | Pulau          | 04°56'03.99" S<br>122°48'04.00" T | Kabupaten Muna, Provinsi Sulawesi Tenggara           |
| Nambo Kidi, Pulau         |           | Pulau          | 05°24'23.56" S<br>122°36'11.53" T | Kabupaten Buton, Provinsi Sulawesi Tenggara          |
| Nambo, Pulau              |           | Pulau          | 05°25'07.54" S<br>122°35'42.05" T | Kabupaten Buton Tengah, Provinsi Sulawesi Tenggara   |
| Nambonambo, Pulau         |           | Pulau          | 05°24'29.94" S<br>122°36'12.75" T | Kabupaten Buton, Provinsi Sulawesi Tenggara          |
| Nanasi Selatan, Pulau     |           | Pulau          | 04°56'22.24" S<br>122°45'40.58" T | Kabupaten Muna, Provinsi Sulawesi Tenggara           |
| Nanasi Utara, Pulau       |           | Pulau          | 04°56'17.99" S<br>122°45'45.40" T | Kabupaten Muna, Provinsi Sulawesi Tenggara           |
| Ndaa, Pulau               |           | Pulau          | 05°39'13.29" S<br>124°02'37.39" T | Kabupaten Wakatobi, Provinsi Sulawesi Tenggara       |
| Ngaro Bahiti, Pulau       |           | Pulau          | 05°32'13.36" S<br>123°51'38.40" T | Kabupaten Wakatobi, Provinsi Sulawesi Tenggara       |
| Niga, Pulau               |           | Pulau          | 05°28'25.52" S<br>123°46'39.86" T | Kabupaten Wakatobi, Provinsi Sulawesi Tenggara       |
| Niuniule, Pulau           |           | Pulau          | 02°57'23.58" S<br>121°03'57.53" T | Kabupaten Kolaka Utara, Provinsi Sulawesi Tenggara   |
| Nua Manggasa, Pulau       |           | Pulau          | 05°22'48.14" S<br>123°36'04.62" T | Kabupaten Wakatobi, Provinsi Sulawesi Tenggara       |
| Ocintonga, Pulau          |           | Pulau          | 04°38'30.00" S<br>123°11'55.00" T | Kabupaten Buton Utara, Provinsi Sulawesi Tenggara    |
| Oempu, Pulau              |           | Pulau          | 04°39'56.99" S<br>123°11'34.00" T | Kabupaten Buton Utara, Provinsi Sulawesi Tenggara    |
| Ompu, Pulau               |           | Pulau          | 05°32'39.04" S<br>123°51'03.84" T | Kabupaten Wakatobi, Provinsi Sulawesi Tenggara       |

| Nama Rupabumi             | Nama Lain | Unsur Rupabumi | Koordinat                         | Keterangan Wilayah                                   |
|---------------------------|-----------|----------------|-----------------------------------|--|
| Onemea, Pulau             |           | Pulau          | 04°44'14.55" S<br>123°07'45.79" T | Kabupaten Buton Utara, Provinsi Sulawesi Tenggara    |
| Onemeha, Pulau            |           | Pulau          | 05°19'56.70" S<br>124°20'39.46" T | Kabupaten Wakatobi, Provinsi Sulawesi Tenggara       |
| Oroho, Pulau              |           | Pulau          | 05°24'58.00" S<br>123°36'54.00" T | Kabupaten Wakatobi, Provinsi Sulawesi Tenggara       |
| Orudu, Pulau              |           | Pulau          | 05°28'26.95" S<br>123°46'43.03" T | Kabupaten Wakatobi, Provinsi Sulawesi Tenggara       |
| Padamarang, Pulau         |           | Pulau          | 04°07'52.33" S<br>121°25'04.00" T | Kabupaten Kolaka, Provinsi Sulawesi Tenggara         |
| Padanga, Pulau            |           | Pulau          | 04°10'02.38" S<br>121°33'33.82" T | Kabupaten Kolaka, Provinsi Sulawesi Tenggara         |
| Pahara Tongatonga, Pulau  |           | Pulau          | 05°23'15.42" S<br>123°36'47.81" T | Kabupaten Wakatobi, Provinsi Sulawesi Tenggara       |
| Palioboru Kecil, Pulau    |           | Pulau          | 04°07'50.00" S<br>122°49'45.99" T | Kabupaten Konawe Selatan, Provinsi Sulawesi Tenggara |
| Palioboru, Pulau          |           | Pulau          | 04°07'54.71" S<br>122°49'50.08" T | Kabupaten Konawe Selatan, Provinsi Sulawesi Tenggara |
| Pande Bangka, Pulau       |           | Pulau          | 05°27'47.17" S<br>123°46'43.97" T | Kabupaten Wakatobi, Provinsi Sulawesi Tenggara       |
| Papa, Pulau               |           | Pulau          | 04°48'23.63" S<br>123°03'08.58" T | Kabupaten Buton Utara, Provinsi Sulawesi Tenggara    |
| Parindang Maluaang, Pulau |           | Pulau          | 03°29'20.00" S<br>122°29'01.02" T | Kabupaten Konawe Utara, Provinsi Sulawesi Tenggara   |
| Parindang Masapa, Pulau   |           | Pulau          | 03°28'41.66" S<br>122°29'01.96" T | Kabupaten Konawe Utara, Provinsi Sulawesi Tenggara   |
| Parindang, Pulau          |           | Pulau          | 03°29'07.67" S<br>122°29'25.95" T | Kabupaten Konawe Utara, Provinsi Sulawesi Tenggara   |
| Pasi Ea, Pulau            |           | Pulau          | 04°46'47.79" S<br>123°03'00.82" T | Kabupaten Buton Utara, Provinsi Sulawesi Tenggara    |
| Pasikuta, Pulau           |           | Pulau          | 05°01'18.00" S<br>122°16'14.00" T | Kabupaten Muna, Provinsi Sulawesi Tenggara           |
| Pasimadiki, Pulau         |           | Pulau          | 04°50'44.61" S<br>122°13'19.92" T | Kabupaten Muna, Provinsi Sulawesi Tenggara           |
| Pasipadanga, Pulau        |           | Pulau          | 04°58'16.49" S<br>122°10'26.61" T | Kabupaten Muna, Provinsi Sulawesi Tenggara           |
| Pasipibangkawang, Pulau   |           | Pulau          | 04°41'20.00" S<br>122°19'52.00" T | Kabupaten Muna, Provinsi Sulawesi Tenggara           |
| Patunoa, Nua              |           | Pulau          | 05°14'42.43" S<br>123°34'29.20" T | Kabupaten Wakatobi, Provinsi Sulawesi Tenggara       |
| Peropaea, Pulau           |           | Pulau          | 04°51'02.71" S<br>123°06'45.69" T | Kabupaten Buton Utara, Provinsi Sulawesi Tenggara    |
| Pisang, Pulau             |           | Pulau          | 03°52'13.00" S<br>121°13'27.00" T | Kabupaten Kolaka, Provinsi Sulawesi Tenggara         |
| Pondaa, Nua               |           | Pulau          | 05°17'48.13" S<br>123°38'59.93" T | Kabupaten Wakatobi, Provinsi Sulawesi Tenggara       |
| Pondiana Utara, Pulau     |           | Pulau          | 04°08'17.00" S<br>122°48'38.00" T | Kabupaten Konawe Selatan, Provinsi Sulawesi Tenggara |
| Pondiana, Pulau           |           | Pulau          | 04°08'29.00" S<br>122°48'41.00" T | Kabupaten Konawe Selatan, Provinsi Sulawesi Tenggara |
| Ponumbu'A Barat, Pulau    |           | Pulau          | 03°29'39.55" S<br>122°16'00.03" T | Kabupaten Konawe Utara, Provinsi Sulawesi Tenggara   |
| Ponumbu'A Utara, Pulau    |           | Pulau          | 03°29'13.83" S<br>122°15'20.97" T | Kabupaten Konawe Utara, Provinsi Sulawesi Tenggara   |
| Ponumbu'A, Pulau          |           | Pulau          | 03°29'16.51" S<br>122°16'00.60" T | Kabupaten Konawe Utara, Provinsi Sulawesi Tenggara   |



| Nama Rupabumi            | Nama Lain | Unsur Rupabumi | Koordinat                         | Keterangan Wilayah                                     |
|--------------------------|-----------|----------------|-----------------------------------|--|
| Puah Bajjah, Pulau       |           | Pulau          | 04°34'48.34" S<br>122°41'40.28" T | Kabupaten Muna, Provinsi Sulawesi Tenggara             |
| Pugekabali Bahili, Pulau |           | Pulau          | 05°34'13.91" S<br>123°52'43.44" T | Kabupaten Wakatobi, Provinsi Sulawesi Tenggara         |
| Pugekabali Tooge, Pulau  |           | Pulau          | 05°34'13.69" S<br>123°52'44.50" T | Kabupaten Wakatobi, Provinsi Sulawesi Tenggara         |
| Puning, Pulau            |           | Pulau          | 04°54'35.35" S<br>122°45'33.31" T | Kabupaten Muna, Provinsi Sulawesi Tenggara             |
| Punsu, Pulau             |           | Pulau          | 04°50'26.32" S<br>123°05'58.15" T | Kabupaten Buton Utara, Provinsi Sulawesi Tenggara      |
| Pusua Nubeka, Pulau      |           | Pulau          | 05°34'06.57" S<br>123°49'45.16" T | Kabupaten Wakatobi, Provinsi Sulawesi Tenggara         |
| Pusua Nulimalima, Pulau  |           | Pulau          | 05°34'33.70" S<br>123°49'16.91" T | Kabupaten Wakatobi, Provinsi Sulawesi Tenggara         |
| Rangku, Pulau            |           | Pulau          | 04°46'08.00" S<br>122°15'51.99" T | Kabupaten Muna, Provinsi Sulawesi Tenggara             |
| Ransaweta, Pulau         |           | Pulau          | 04°42'52.99" S<br>122°27'56.99" T | Kabupaten Muna, Provinsi Sulawesi Tenggara             |
| Rapea Indah, Pulau       |           | Pulau          | 04°05'39.94" S<br>123°15'21.25" T | Kabupaten Konawe Kepulauan, Provinsi Sulawesi Tenggara |
| Rengku Dalam, Pulau      |           | Pulau          | 04°54'11.00" S<br>122°46'04.00" T | Kabupaten Muna, Provinsi Sulawesi Tenggara             |
| Rengku Kecil, Pulau      |           | Pulau          | 04°54'11.18" S<br>122°46'02.34" T | Kabupaten Muna, Provinsi Sulawesi Tenggara             |
| Rengku Luar, Pulau       |           | Pulau          | 04°54'08.60" S<br>122°46'07.66" T | Kabupaten Muna, Provinsi Sulawesi Tenggara             |
| Roa, Pulau               |           | Pulau          | 05°33'56.80" S<br>123°51'30.77" T | Kabupaten Wakatobi, Provinsi Sulawesi Tenggara         |
| Rokaru, Pulau            |           | Pulau          | 04°53'16.19" S<br>122°44'44.33" T | Kabupaten Muna, Provinsi Sulawesi Tenggara             |
| Rorou, Pulau             |           | Pulau          | 05°35'34.30" S<br>123°52'20.24" T | Kabupaten Wakatobi, Provinsi Sulawesi Tenggara         |
| Ruarua, Pulau            |           | Pulau          | 04°54'22.34" S<br>122°46'03.64" T | Kabupaten Muna, Provinsi Sulawesi Tenggara             |
| Rukaru Besar, Pulau      |           | Pulau          | 04°54'55.84" S<br>122°45'42.09" T | Kabupaten Muna, Provinsi Sulawesi Tenggara             |
| Rukaru Kecil, Pulau      |           | Pulau          | 04°54'56.59" S<br>122°45'42.71" T | Kabupaten Muna, Provinsi Sulawesi Tenggara             |
| Runduma, Pulau           |           | Pulau          | 05°20'11.39" S<br>124°20'19.14" T | Kabupaten Wakatobi, Provinsi Sulawesi Tenggara         |
| Sagori, Pulau            |           | Pulau          | 05°20'35.00" S<br>121°45'33.99" T | Kabupaten Bombana, Provinsi Sulawesi Tenggara          |
| Sahabi, Pulau            |           | Pulau          | 05°32'31.68" S<br>123°52'10.84" T | Kabupaten Wakatobi, Provinsi Sulawesi Tenggara         |
| Sampakera, Pulau         |           | Pulau          | 05°20'47.36" S<br>122°29'54.86" T | Kabupaten Buton, Provinsi Sulawesi Tenggara            |
| Sampakera, Pulau         |           | Pulau          | 05°22'38.77" S<br>122°29'01.03" T | Kabupaten Buton Tengah, Provinsi Sulawesi Tenggara     |
| Sampalu Besar, Pulau     |           | Pulau          | 04°55'43.55" S<br>122°45'21.61" T | Kabupaten Muna, Provinsi Sulawesi Tenggara             |
| Sampalu Kecil, Pulau     |           | Pulau          | 04°55'43.70" S<br>122°45'20.15" T | Kabupaten Muna, Provinsi Sulawesi Tenggara             |
| Sampalu Selatan, Pulau   |           | Pulau          | 04°55'37.17" S<br>122°45'29.25" T | Kabupaten Muna, Provinsi Sulawesi Tenggara             |
| Sampalu Utara, Pulau     |           | Pulau          | 04°55'37.93" S<br>122°45'21.13" T | Kabupaten Muna, Provinsi Sulawesi Tenggara             |

| Nama Rupabumi             | Nama Lain | Unsur Rupabumi | Koordinat                         | Keterangan Wilayah                                   |
|---------------------------|-----------|----------------|-----------------------------------|--|
| Sampalu, Pulau            |           | Pulau          | 05°35'01.95" S<br>123°49'48.09" T | Kabupaten Wakatobi, Provinsi Sulawesi Tenggara       |
| Sampua Bahili Assa, Pulau |           | Pulau          | 05°35'26.00" S<br>123°49'13.00" T | Kabupaten Wakatobi, Provinsi Sulawesi Tenggara       |
| Sampua Bahili Dua, Pulau  |           | Pulau          | 05°35'24.11" S<br>123°49'31.18" T | Kabupaten Wakatobi, Provinsi Sulawesi Tenggara       |
| Sampua Bahili Tolu, Pulau |           | Pulau          | 05°35'23.62" S<br>123°49'31.91" T | Kabupaten Wakatobi, Provinsi Sulawesi Tenggara       |
| Sampua Taurengka, Pulau   |           | Pulau          | 05°34'31.49" S<br>123°49'41.59" T | Kabupaten Wakatobi, Provinsi Sulawesi Tenggara       |
| Sampua Tooge Assa, Pulau  |           | Pulau          | 05°35'21.34" S<br>123°49'22.37" T | Kabupaten Wakatobi, Provinsi Sulawesi Tenggara       |
| Sampua Tooge Dua, Pulau   |           | Pulau          | 05°35'17.20" S<br>123°49'25.30" T | Kabupaten Wakatobi, Provinsi Sulawesi Tenggara       |
| Sampua Tooge Ganna, Pulau |           | Pulau          | 05°35'16.87" S<br>123°49'26.94" T | Kabupaten Wakatobi, Provinsi Sulawesi Tenggara       |
| Sampua Tooge Tolu, Pulau  |           | Pulau          | 05°35'16.69" S<br>123°49'26.45" T | Kabupaten Wakatobi, Provinsi Sulawesi Tenggara       |
| Sampua Tooge, Pulau       |           | Pulau          | 05°33'45.58" S<br>123°51'23.64" T | Kabupaten Wakatobi, Provinsi Sulawesi Tenggara       |
| Sanggaleang, Pulau        |           | Pulau          | 04°38'23.45" S<br>122°19'49.31" T | Kabupaten Muna, Provinsi Sulawesi Tenggara           |
| Sangiaburi, Pulau         |           | Pulau          | 04°55'47.62" S<br>122°45'52.61" T | Kabupaten Muna, Provinsi Sulawesi Tenggara           |
| Sangialanologhia, Pulau   |           | Pulau          | 04°53'05.60" S<br>122°44'39.35" T | Kabupaten Muna, Provinsi Sulawesi Tenggara           |
| Santigi, Pulau            |           | Pulau          | 04°35'12.00" S<br>122°21'00.00" T | Kabupaten Muna, Provinsi Sulawesi Tenggara           |
| Sapati, Pulau             |           | Pulau          | 05°35'32.95" S<br>123°49'27.26" T | Kabupaten Wakatobi, Provinsi Sulawesi Tenggara       |
| Sapiri Biccue, Pulau      |           | Pulau          | 03°01'18.17" S<br>121°03'18.32" T | Kabupaten Kolaka Utara, Provinsi Sulawesi Tenggara   |
| Sapiri Loppoe, Pulau      |           | Pulau          | 03°01'50.00" S<br>121°02'38.00" T | Kabupaten Kolaka Utara, Provinsi Sulawesi Tenggara   |
| Saponda Darat, Pulau      |           | Pulau          | 03°58'45.99" S<br>122°45'43.99" T | Kabupaten Konawe, Provinsi Sulawesi Tenggara         |
| Saponda Laut, Pulau       |           | Pulau          | 03°52'43.34" S<br>122°49'08.98" T | Kabupaten Konawe, Provinsi Sulawesi Tenggara         |
| Sasara, Pulau             |           | Pulau          | 04°49'29.96" S<br>123°03'06.17" T | Kabupaten Buton Utara, Provinsi Sulawesi Tenggara    |
| Sawa, Pulau               |           | Pulau          | 05°47'03.00" S<br>123°52'09.00" T | Kabupaten Wakatobi, Provinsi Sulawesi Tenggara       |
| Sawanga, Pulau            |           | Pulau          | 05°20'37.82" S<br>122°38'49.84" T | Kota Bau Bau, Provinsi Sulawesi Tenggara             |
| Seloselo, Pulau           |           | Pulau          | 05°34'29.24" S<br>123°52'58.28" T | Kabupaten Wakatobi, Provinsi Sulawesi Tenggara       |
| Senja, Pulau              |           | Pulau          | 04°05'07.91" S<br>122°39'44.79" T | Kabupaten Konawe Selatan, Provinsi Sulawesi Tenggara |
| Sikampali, Pulau          |           | Pulau          | 03°30'22.61" S<br>122°26'22.05" T | Kabupaten Konawe Utara, Provinsi Sulawesi Tenggara   |
| Simpora, Pulau            |           | Pulau          | 05°23'31.28" S<br>123°35'50.07" T | Kabupaten Wakatobi, Provinsi Sulawesi Tenggara       |
| Simuang, Pulau            |           | Pulau          | 04°37'04.91" S<br>122°19'07.74" T | Kabupaten Muna, Provinsi Sulawesi Tenggara           |
| Siompu, Pulau             |           | Pulau          | 05°39'52.99" S<br>122°31'05.00" T | Kabupaten Buton, Provinsi Sulawesi Tenggara          |

| Nama Rupabumi                   | Nama Lain | Unsur Rupabumi | Koordinat                         | Keterangan Wilayah                                    |
|---------------------------------|-----------|----------------|-----------------------------------|---|
| Sisik, Pulau                    |           | Pulau          | 03°30'00.25" S<br>122°19'11.94" T | Kabupaten Konawe Utara,<br>Provinsi Sulawesi Tenggara |
| Soppe, Pulau                    |           | Pulau          | 04°48'47.00" S<br>121°39'09.00" T | Kabupaten Bombana, Provinsi<br>Sulawesi Tenggara      |
| Sumanga, Pulau                  |           | Pulau          | 05°23'21.10" S<br>123°38'09.77" T | Kabupaten Wakatobi, Provinsi<br>Sulawesi Tenggara     |
| Sumbesumbenga Bahili, Pulau     |           | Pulau          | 05°35'30.00" S<br>123°49'29.77" T | Kabupaten Wakatobi, Provinsi<br>Sulawesi Tenggara     |
| Sumbesumbenga Tooge, Pulau      |           | Pulau          | 05°35'31.89" S<br>123°49'28.58" T | Kabupaten Wakatobi, Provinsi<br>Sulawesi Tenggara     |
| Taboang, Pulau                  |           | Pulau          | 04°52'18.00" S<br>122°14'56.11" T | Kabupaten Muna, Provinsi<br>Sulawesi Tenggara         |
| Tadulanahu, Pulau               |           | Pulau          | 05°32'55.51" S<br>123°52'10.60" T | Kabupaten Wakatobi, Provinsi<br>Sulawesi Tenggara     |
| Tadulandolo, Pulau              |           | Pulau          | 05°32'52.05" S<br>123°51'51.86" T | Kabupaten Wakatobi, Provinsi<br>Sulawesi Tenggara     |
| Tadupuka, Pulau                 |           | Pulau          | 05°33'05.68" S<br>123°50'45.37" T | Kabupaten Wakatobi, Provinsi<br>Sulawesi Tenggara     |
| Taintaia, Pulau                 |           | Pulau          | 05°23'15.00" S<br>123°36'24.00" T | Kabupaten Wakatobi, Provinsi<br>Sulawesi Tenggara     |
| Talaga Balano, Pulau            |           | Pulau          | 05°30'29.00" S<br>122°01'54.99" T | Kabupaten Buton, Provinsi<br>Sulawesi Tenggara        |
| Talaga Kidino, Pulau            |           | Pulau          | 05°28'55.99" S<br>122°04'59.99" T | Kabupaten Buton, Provinsi<br>Sulawesi Tenggara        |
| Talinga, Pulau                  |           | Pulau          | 05°11'15.76" S<br>121°49'02.66" T | Kabupaten Bombana, Provinsi<br>Sulawesi Tenggara      |
| Tambako, Pulau                  |           | Pulau          | 04°53'12.00" S<br>122°03'02.00" T | Kabupaten Bombana, Provinsi<br>Sulawesi Tenggara      |
| Tambiundalo, Pulau              |           | Pulau          | 04°52'59.99" S<br>122°45'29.00" T | Kabupaten Muna, Provinsi<br>Sulawesi Tenggara         |
| Tampunomeleura, Pulau           |           | Pulau          | 04°55'39.82" S<br>122°45'52.02" T | Kabupaten Muna, Provinsi<br>Sulawesi Tenggara         |
| Tanjunglaiworu, Pulau           |           | Pulau          | 04°58'15.66" S<br>122°45'38.23" T | Kabupaten Muna, Provinsi<br>Sulawesi Tenggara         |
| Tanjungmeteterano Dua, Pulau    |           | Pulau          | 04°57'16.53" S<br>122°45'30.53" T | Kabupaten Muna, Provinsi<br>Sulawesi Tenggara         |
| Tanjungmeteterano Empat, Pulau  |           | Pulau          | 04°57'15.41" S<br>122°45'29.27" T | Kabupaten Muna, Provinsi<br>Sulawesi Tenggara         |
| Tanjungmeteterano Satu, Pulau   |           | Pulau          | 04°57'15.01" S<br>122°45'30.69" T | Kabupaten Muna, Provinsi<br>Sulawesi Tenggara         |
| Tanjungmeteterano Tiga, Pulau   |           | Pulau          | 04°57'16.20" S<br>122°45'29.45" T | Kabupaten Muna, Provinsi<br>Sulawesi Tenggara         |
| Tanjungmeteterano, Pulau        |           | Pulau          | 04°57'15.41" S<br>122°45'31.36" T | Kabupaten Muna, Provinsi<br>Sulawesi Tenggara         |
| Taparoo Liya, Pulau             |           | Pulau          | 05°23'05.43" S<br>123°36'54.78" T | Kabupaten Wakatobi, Provinsi<br>Sulawesi Tenggara     |
| Taparooa, Nua                   |           | Pulau          | 05°17'33.81" S<br>123°38'54.55" T | Kabupaten Wakatobi, Provinsi<br>Sulawesi Tenggara     |
| Tasipi, Pulau                   |           | Pulau          | 04°37'18.00" S<br>122°20'03.99" T | Kabupaten Muna, Provinsi<br>Sulawesi Tenggara         |
| Teluklaiworu Utara Kecil, Pulau |           | Pulau          | 04°57'33.54" S<br>122°45'36.88" T | Kabupaten Muna, Provinsi<br>Sulawesi Tenggara         |
| Teluklaiworu Utara, Pulau       |           | Pulau          | 04°57'33.22" S<br>122°45'35.52" T | Kabupaten Muna, Provinsi<br>Sulawesi Tenggara         |
| Teluklaiworu, Pulau             |           | Pulau          | 04°57'41.56" S<br>122°45'39.47" T | Kabupaten Muna, Provinsi<br>Sulawesi Tenggara         |

| Nama Rupabumi                  | Nama Lain | Unsur Rupabumi | Koordinat                         | Keterangan Wilayah                                 |
|--------------------------------|-----------|----------------|-----------------------------------|--|
| Teluktokuno Barat, Pulau       |           | Pulau          | 04°58'16.57" S<br>122°43'07.17" T | Kabupaten Muna, Provinsi Sulawesi Tenggara         |
| Teluktokuno Selatan, Pulau     |           | Pulau          | 04°58'19.36" S<br>122°43'12.31" T | Kabupaten Muna, Provinsi Sulawesi Tenggara         |
| Teluktokuno Tengah, Pulau      |           | Pulau          | 04°58'15.71" S<br>122°43'12.73" T | Kabupaten Muna, Provinsi Sulawesi Tenggara         |
| Teluktokuno Timur, Pulau       |           | Pulau          | 04°58'16.03" S<br>122°43'10.57" T | Kabupaten Muna, Provinsi Sulawesi Tenggara         |
| Teluktokuno Utara Dalam, Pulau |           | Pulau          | 04°58'07.56" S<br>122°43'12.85" T | Kabupaten Muna, Provinsi Sulawesi Tenggara         |
| Teluktokuno Utara, Pulau       |           | Pulau          | 04°58'07.05" S<br>122°43'17.37" T | Kabupaten Muna, Provinsi Sulawesi Tenggara         |
| Teveu, Pulau                   |           | Pulau          | 05°32'39.12" S<br>123°52'22.67" T | Kabupaten Wakatobi, Provinsi Sulawesi Tenggara     |
| Tiga, Pulau                    |           | Pulau          | 04°34'46.34" S<br>122°19'40.14" T | Kabupaten Muna, Provinsi Sulawesi Tenggara         |
| Tinondo, Pulau                 |           | Pulau          | 04°54'10.08" S<br>122°45'28.26" T | Kabupaten Muna, Provinsi Sulawesi Tenggara         |
| Titiras, Pulau                 |           | Pulau          | 03°30'04.85" S<br>122°19'09.99" T | Kabupaten Konawe Utara, Provinsi Sulawesi Tenggara |
| Tobea Besar, Pulau             |           | Pulau          | 04°32'24.00" S<br>122°42'36.00" T | Kabupaten Muna, Provinsi Sulawesi Tenggara         |
| Tobea Kecil, Pulau             |           | Pulau          | 04°34'27.94" S<br>122°41'19.97" T | Kabupaten Muna, Provinsi Sulawesi Tenggara         |
| Toempo, Pulau                  |           | Pulau          | 04°40'54.89" S<br>123°11'26.07" T | Kabupaten Buton Utara, Provinsi Sulawesi Tenggara  |
| Togo, Pulau                    |           | Pulau          | 05°28'24.53" S<br>123°46'36.05" T | Kabupaten Wakatobi, Provinsi Sulawesi Tenggara     |
| Toko-Toko Wawoone, Pulau       |           | Pulau          | 03°50'41.03" S<br>122°27'05.17" T | Kabupaten Konawe, Provinsi Sulawesi Tenggara       |
| Tolandono, Pulau               |           | Pulau          | 05°46'22.42" S<br>123°54'22.72" T | Kabupaten Wakatobi, Provinsi Sulawesi Tenggara     |
| Tomia, Pulau                   |           | Pulau          | 05°45'11.28" S<br>123°56'39.86" T | Kabupaten Wakatobi, Provinsi Sulawesi Tenggara     |
| Tondaa, Pulau                  |           | Pulau          | 04°45'13.09" S<br>123°07'02.77" T | Kabupaten Buton Utara, Provinsi Sulawesi Tenggara  |
| Tonualadamba, Pulau            |           | Pulau          | 05°33'03.63" S<br>123°52'14.73" T | Kabupaten Wakatobi, Provinsi Sulawesi Tenggara     |
| Tonuapovelea, Pulau            |           | Pulau          | 05°33'05.97" S<br>123°52'27.61" T | Kabupaten Wakatobi, Provinsi Sulawesi Tenggara     |
| Tonuatolo, Pulau               |           | Pulau          | 05°32'37.66" S<br>123°52'37.99" T | Kabupaten Wakatobi, Provinsi Sulawesi Tenggara     |
| Totobo Tiga, Pulau             |           | Pulau          | 04°35'02.43" S<br>122°19'19.36" T | Kabupaten Muna Barat, Provinsi Sulawesi Tenggara   |
| Towaha, Pulau                  |           | Pulau          | 05°21'24.13" S<br>123°32'15.53" T | Kabupaten Wakatobi, Provinsi Sulawesi Tenggara     |
| Tukoh Kapal, Pulau             |           | Pulau          | 03°28'07.70" S<br>122°29'20.48" T | Kabupaten Konawe Utara, Provinsi Sulawesi Tenggara |
| Tukohkulai, Pulau              |           | Pulau          | 03°29'39.99" S<br>122°28'43.00" T | Kabupaten Konawe Utara, Provinsi Sulawesi Tenggara |
| Tukohkumbar, Pulau             |           | Pulau          | 03°28'07.55" S<br>122°29'20.27" T | Kabupaten Konawe Utara, Provinsi Sulawesi Tenggara |
| Tukohmadialang, Pulau          |           | Pulau          | 03°28'07.91" S<br>122°29'21.38" T | Kabupaten Konawe Utara, Provinsi Sulawesi Tenggara |
| Tukohmasigi, Pulau             |           | Pulau          | 03°28'21.00" S<br>122°28'58.00" T | Kabupaten Konawe Utara, Provinsi Sulawesi Tenggara |

| Nama Rupabumi                | Nama Lain | Unsur Rupabumi | Koordinat                         | Keterangan Wilayah                                    |
|------------------------------|-----------|----------------|-----------------------------------|---|
| Tukohmataha, Pulau           |           | Pulau          | 03°28'18.00" S<br>122°28'59.99" T | Kabupaten Konawe Utara,<br>Provinsi Sulawesi Tenggara |
| Tukohpadinding Basah, Pulau  |           | Pulau          | 03°29'28.47" S<br>122°27'55.93" T | Kabupaten Konawe Utara,<br>Provinsi Sulawesi Tenggara |
| Tukohpadinding Karama, Pulau |           | Pulau          | 03°29'37.29" S<br>122°27'54.80" T | Kabupaten Konawe Utara,<br>Provinsi Sulawesi Tenggara |
| Tukohpadinding Kima, Pulau   |           | Pulau          | 03°29'31.64" S<br>122°27'57.61" T | Kabupaten Konawe Utara,<br>Provinsi Sulawesi Tenggara |
| Tukohpadinding Kuitta, Pulau |           | Pulau          | 03°29'34.82" S<br>122°28'00.24" T | Kabupaten Konawe Utara,<br>Provinsi Sulawesi Tenggara |
| Tukohpadinding Kulelo, Pulau |           | Pulau          | 03°29'35.10" S<br>122°27'54.67" T | Kabupaten Konawe Utara,<br>Provinsi Sulawesi Tenggara |
| Tukohpote, Pulau             |           | Pulau          | 03°29'19.79" S<br>122°27'56.40" T | Kabupaten Konawe Utara,<br>Provinsi Sulawesi Tenggara |
| Tukohtetera, Pulau           |           | Pulau          | 03°23'10.95" S<br>122°17'36.52" T | Kabupaten Konawe Utara,<br>Provinsi Sulawesi Tenggara |
| Tutuko, Pulau                |           | Pulau          | 05°21'07.06" S<br>123°31'50.77" T | Kabupaten Wakatobi, Provinsi<br>Sulawesi Tenggara     |
| Tuwutuwu, Pulau              |           | Pulau          | 05°48'01.00" S<br>124°19'59.00" T | Kabupaten Wakatobi, Provinsi<br>Sulawesi Tenggara     |
| Ujuumbu, Pulau               |           | Pulau          | 05°32'17.00" S<br>123°52'08.54" T | Kabupaten Wakatobi, Provinsi<br>Sulawesi Tenggara     |
| Ulau Ana Ndoko, Pulau        |           | Pulau          | 03°29'45.64" S<br>122°08'06.25" T | Kabupaten Konawe Utara,<br>Provinsi Sulawesi Tenggara |
| Ulau Bolo, Pulau             |           | Pulau          | 04°45'18.26" S<br>123°01'52.25" T | Kabupaten Buton Utara, Provinsi<br>Sulawesi Tenggara  |
| Ulau Dampillah Renda, Pulau  |           | Pulau          | 04°34'55.92" S<br>122°41'50.68" T | Kabupaten Muna, Provinsi<br>Sulawesi Tenggara         |
| Ulau Ghodo, Pulau            |           | Pulau          | 04°54'22.08" S<br>122°45'35.68" T | Kabupaten Muna, Provinsi<br>Sulawesi Tenggara         |
| Ulau Ghonenokuku, Pulau      |           | Pulau          | 04°54'37.04" S<br>122°45'33.27" T | Kabupaten Muna, Provinsi<br>Sulawesi Tenggara         |
| Ulau Googoo, Pulau           |           | Pulau          | 04°46'49.65" S<br>123°02'42.69" T | Kabupaten Buton Utara, Provinsi<br>Sulawesi Tenggara  |
| Ulau Kirukiru, Pulau         |           | Pulau          | 04°46'01.38" S<br>123°02'29.92" T | Kabupaten Buton Utara, Provinsi<br>Sulawesi Tenggara  |
| Ulau Koboncuno, Pulau        |           | Pulau          | 04°46'28.06" S<br>123°02'28.62" T | Kabupaten Buton Utara, Provinsi<br>Sulawesi Tenggara  |
| Ulau Kododano, Pulau         |           | Pulau          | 04°47'42.70" S<br>123°06'07.70" T | Kabupaten Buton Utara, Provinsi<br>Sulawesi Tenggara  |
| Ulau Labokeo, Pulau          |           | Pulau          | 03°32'18.15" S<br>122°16'10.21" T | Kabupaten Konawe Utara,<br>Provinsi Sulawesi Tenggara |
| Ulau Nambo Ea, Pulau         |           | Pulau          | 04°22'13.54" S<br>123°03'45.55" T | Kabupaten Buton Utara, Provinsi<br>Sulawesi Tenggara  |
| Ulau Waode Buri, Pulau       |           | Pulau          | 04°40'11.57" S<br>123°10'59.74" T | Kabupaten Buton Utara, Provinsi<br>Sulawesi Tenggara  |
| Ulusuo Biccue, Pulau         |           | Pulau          | 02°57'55.00" S<br>121°04'34.00" T | Kabupaten Kolaka Utara, Provinsi<br>Sulawesi Tenggara |
| Ulusuo Loppoe, Pulau         |           | Pulau          | 02°57'39.58" S<br>121°04'12.69" T | Kabupaten Kolaka Utara, Provinsi<br>Sulawesi Tenggara |
| Usuuusu, Pulau               |           | Pulau          | 05°28'23.48" S<br>123°46'35.72" T | Kabupaten Wakatobi, Provinsi<br>Sulawesi Tenggara     |
| Wabanulakema, Pulau          |           | Pulau          | 04°54'10.09" S<br>122°45'54.90" T | Kabupaten Muna, Provinsi<br>Sulawesi Tenggara         |
| Wacu Ea, Pulau               |           | Pulau          | 04°39'03.82" S<br>123°11'59.16" T | Kabupaten Buton Utara, Provinsi<br>Sulawesi Tenggara  |

| Nama Rupabumi            | Nama Lain     | Unsur Rupabumi | Koordinat                         | Keterangan Wilayah                                |
|--------------------------|---------------|----------------|-----------------------------------|---|
| Wacuata, Pulau           |               | Pulau          | 06°12'00.00" S<br>122°41'24.00" T | Kabupaten Buton, Provinsi Sulawesi Tenggara       |
| Wacubengki, Pulau        |               | Pulau          | 04°40'27.99" S<br>123°11'39.99" T | Kabupaten Buton Utara, Provinsi Sulawesi Tenggara |
| Wacuea Waodeburi, Pulau  |               | Pulau          | 04°40'00.00" S<br>123°10'54.99" T | Kabupaten Buton Utara, Provinsi Sulawesi Tenggara |
| Wacuea Witaitonga, Pulau |               | Pulau          | 04°49'12.00" S<br>123°05'24.00" T | Kabupaten Buton Utara, Provinsi Sulawesi Tenggara |
| Wadinangamanu, Pulau     |               | Pulau          | 05°18'56.89" S<br>122°25'18.00" T | Kabupaten Buton, Provinsi Sulawesi Tenggara       |
| Wakao, Pulau             |               | Pulau          | 05°29'39.00" S<br>121°56'08.99" T | Kabupaten Buton, Provinsi Sulawesi Tenggara       |
| Wakata Barat, Pulau      |               | Pulau          | 04°57'14.95" S<br>122°45'39.75" T | Kabupaten Muna, Provinsi Sulawesi Tenggara        |
| Wakata Selatan, Pulau    |               | Pulau          | 04°57'13.67" S<br>122°45'41.47" T | Kabupaten Muna, Provinsi Sulawesi Tenggara        |
| Wakata Tengah, Pulau     |               | Pulau          | 04°57'14.24" S<br>122°45'40.42" T | Kabupaten Muna, Provinsi Sulawesi Tenggara        |
| Wakata Timur, Pulau      |               | Pulau          | 04°57'14.43" S<br>122°45'39.78" T | Kabupaten Muna, Provinsi Sulawesi Tenggara        |
| Wakata Utara, Pulau      |               | Pulau          | 04°57'12.15" S<br>122°45'41.52" T | Kabupaten Muna, Provinsi Sulawesi Tenggara        |
| Wakinamoro, Pulau        |               | Pulau          | 05°29'35.99" S<br>121°56'20.00" T | Kabupaten Buton, Provinsi Sulawesi Tenggara       |
| Wakocupa, Pulau          |               | Pulau          | 04°47'28.82" S<br>123°06'39.18" T | Kabupaten Buton Utara, Provinsi Sulawesi Tenggara |
| Wandolola, Pulau         |               | Pulau          | 04°53'49.48" S<br>122°45'54.18" T | Kabupaten Muna, Provinsi Sulawesi Tenggara        |
| Wangiwangi, Pulau        |               | Pulau          | 05°18'40.86" S<br>123°35'13.84" T | Kabupaten Wakatobi, Provinsi Sulawesi Tenggara    |
| Wangkudua, Nua           |               | Pulau          | 05°21'47.98" S<br>123°32'16.14" T | Kabupaten Wakatobi, Provinsi Sulawesi Tenggara    |
| Wansaringan, Pulau       |               | Pulau          | 04°40'21.00" S<br>122°25'27.99" T | Kabupaten Muna, Provinsi Sulawesi Tenggara        |
| Waode Timu, Pulau        |               | Pulau          | 05°23'04.45" S<br>123°34'59.52" T | Kabupaten Wakatobi, Provinsi Sulawesi Tenggara    |
| Waode Waha, Pulau        |               | Pulau          | 05°23'05.12" S<br>123°34'57.64" T | Kabupaten Wakatobi, Provinsi Sulawesi Tenggara    |
| Wapuane Dalam, Pulau     |               | Pulau          | 04°54'05.62" S<br>122°46'08.14" T | Kabupaten Muna, Provinsi Sulawesi Tenggara        |
| Wapuane Luar, Pulau      |               | Pulau          | 04°54'04.36" S<br>122°46'10.19" T | Kabupaten Muna, Provinsi Sulawesi Tenggara        |
| Wapuane Luar, Pulau      |               | Pulau          | 04°54'06.00" S<br>122°46'09.99" T | Kabupaten Muna, Provinsi Sulawesi Tenggara        |
| Warandue, Pulau          |               | Pulau          | 04°45'45.42" S<br>123°02'00.60" T | Kabupaten Buton Utara, Provinsi Sulawesi Tenggara |
| Wasulewe, Pulau          |               | Pulau          | 04°53'44.88" S<br>122°46'02.08" T | Kabupaten Muna, Provinsi Sulawesi Tenggara        |
| Wasulewe, Pulau          |               | Pulau          | 04°54'08.60" S<br>122°46'09.80" T | Kabupaten Muna, Provinsi Sulawesi Tenggara        |
| Watu Tewuoli, Pulau      | Tuko Sarangae | Pulau          | 04°10'26.58" S<br>121°26'41.90" T | Kabupaten Kolaka, Provinsi Sulawesi Tenggara      |
| Watu, Pulau              |               | Pulau          | 03°55'34.60" S<br>122°39'58.63" T | Kabupaten Konawe, Provinsi Sulawesi Tenggara      |
| Watudodua, Pulau         |               | Pulau          | 05°28'09.52" S<br>123°41'24.59" T | Kabupaten Wakatobi, Provinsi Sulawesi Tenggara    |



| Nama Rupabumi              | Nama Lain | Unsur Rupabumi | Koordinat                         | Keterangan Wilayah                                   |
|----------------------------|-----------|----------------|-----------------------------------|--|
| Watuduabae Matahora, Pulau |           | Pulau          | 05°18'03.25" S<br>123°39'02.84" T | Kabupaten Wakatobi, Provinsi Sulawesi Tenggara       |
| Watugalasi, Pulau          |           | Pulau          | 05°32'38.00" S<br>123°52'16.00" T | Kabupaten Wakatobi, Provinsi Sulawesi Tenggara       |
| Watuhari, Pulau            |           | Pulau          | 05°29'53.00" S<br>123°45'33.00" T | Kabupaten Wakatobi, Provinsi Sulawesi Tenggara       |
| Watulumango Tengah, Pulau  |           | Pulau          | 04°13'34.90" S<br>122°54'14.98" T | Kabupaten Konawe Selatan, Provinsi Sulawesi Tenggara |
| Watulumango Utara, Pulau   |           | Pulau          | 04°13'33.39" S<br>122°54'14.54" T | Kabupaten Konawe Selatan, Provinsi Sulawesi Tenggara |
| Watulumango, Pulau         |           | Pulau          | 04°13'36.13" S<br>122°54'17.32" T | Kabupaten Konawe Selatan, Provinsi Sulawesi Tenggara |
| Wumasimbatori, Pulau       |           | Pulau          | 05°33'50.90" S<br>123°49'44.38" T | Kabupaten Wakatobi, Provinsi Sulawesi Tenggara       |
| Watumerori, Pulau          |           | Pulau          | 02°58'05.00" S<br>121°03'50.00" T | Kabupaten Kolaka Utara, Provinsi Sulawesi Tenggara   |
| Watumoheru, Pulau          |           | Pulau          | 02°57'41.84" S<br>121°03'53.72" T | Kabupaten Kolaka Utara, Provinsi Sulawesi Tenggara   |
| Watumolomba, Pulau         |           | Pulau          | 02°59'17.00" S<br>121°04'23.99" T | Kabupaten Kolaka Utara, Provinsi Sulawesi Tenggara   |
| Watumorappa, Pulau         |           | Pulau          | 05°33'30.97" S<br>123°49'46.54" T | Kabupaten Wakatobi, Provinsi Sulawesi Tenggara       |
| Watundoluboto, Pulau       |           | Pulau          | 04°14'47.06" S<br>122°54'27.70" T | Kabupaten Konawe Selatan, Provinsi Sulawesi Tenggara |
| Watupobode, Pulau          |           | Pulau          | 05°29'43.47" S<br>123°45'24.60" T | Kabupaten Wakatobi, Provinsi Sulawesi Tenggara       |
| Watusa Assa, Pulau         |           | Pulau          | 05°28'08.35" S<br>123°41'26.70" T | Kabupaten Wakatobi, Provinsi Sulawesi Tenggara       |
| Watusahuu, Pulau           |           | Pulau          | 05°21'42.06" S<br>123°32'03.87" T | Kabupaten Wakatobi, Provinsi Sulawesi Tenggara       |
| Watusakau, Pulau           |           | Pulau          | 05°28'32.56" S<br>123°47'23.81" T | Kabupaten Wakatobi, Provinsi Sulawesi Tenggara       |
| Watutalatala, Pulau        |           | Pulau          | 05°23'13.18" S<br>123°36'14.00" T | Kabupaten Wakatobi, Provinsi Sulawesi Tenggara       |
| Watuto Tolu, Pulau         |           | Pulau          | 05°28'10.43" S<br>123°41'25.06" T | Kabupaten Wakatobi, Provinsi Sulawesi Tenggara       |
| Watutonga, Pulau           |           | Pulau          | 05°31'57.49" S<br>123°51'46.09" T | Kabupaten Wakatobi, Provinsi Sulawesi Tenggara       |
| Wause, Pulau               |           | Pulau          | 04°54'38.98" S<br>122°45'39.99" T | Kabupaten Muna, Provinsi Sulawesi Tenggara           |
| Wawatu, Pulau              |           | Pulau          | 04°06'07.99" S<br>122°40'08.00" T | Kabupaten Konawe Selatan, Provinsi Sulawesi Tenggara |
| Wawonga, Pulau             |           | Pulau          | 05°28'27.04" S<br>123°46'38.06" T | Kabupaten Wakatobi, Provinsi Sulawesi Tenggara       |
| Wawonni, Pulau             |           | Pulau          | 04°06'50.00" S<br>123°06'07.99" T | Kabupaten Konawe, Provinsi Sulawesi Tenggara         |
| Wawosunggu Kecil, Pulau    |           | Pulau          | 04°07'20.83" S<br>122°43'32.72" T | Kabupaten Konawe Selatan, Provinsi Sulawesi Tenggara |
| Wawosunggu, Pulau          |           | Pulau          | 04°07'35.00" S<br>122°43'32.99" T | Kabupaten Konawe Selatan, Provinsi Sulawesi Tenggara |
| Wembe, Pulau               |           | Pulau          | 05°29'50.91" S<br>123°45'01.73" T | Kabupaten Wakatobi, Provinsi Sulawesi Tenggara       |
| Witaitonga, Pulau          |           | Pulau          | 04°50'51.21" S<br>123°06'49.40" T | Kabupaten Buton Utara, Provinsi Sulawesi Tenggara    |
| Wubanolaa Kema, Pulau      |           | Pulau          | 04°54'34.92" S<br>122°45'34.20" T | Kabupaten Muna, Provinsi Sulawesi Tenggara           |

| <b>Nama Rupabumi</b>   | <b>Nama Lain</b> | <b>Unsur<br/>Rupabumi</b> | <b>Koordinat</b>                  | <b>Keterangan Wilayah</b>                         |
|------------------------|------------------|---------------------------|-----------------------------------|---|
| Wubanolaa Suana, Pulau |                  | Pulau                     | 04°54'22.21" S<br>122°45'34.21" T | Kabupaten Muna, Provinsi<br>Sulawesi Tenggara     |
| Wurake, Pulau          |                  | Pulau                     | 05°27'25.50" S<br>123°46'05.87" T | Kabupaten Wakatobi, Provinsi<br>Sulawesi Tenggara |



## **35. SULAWESI UTARA**

---



| Nama Rupabumi             | Nama Lain | Unsur Rupabumi | Koordinat                         | Keterangan Wilayah  |
|---------------------------|-----------|----------------|-----------------------------------|---|
| Abadi, Pulau              |           | Pulau          | 01°26'00.32" U<br>125°12'19.78" T | Kota Bitung, Provinsi Sulawesi Utara                                |
| Anuling, Pulau            |           | Pulau          | 00°57'30.15" U<br>123°11'06.40" T | Kabupaten Bolaang Mongondow Utara, Provinsi Sulawesi Utara          |
| Apeng Binuni, Pulau       |           | Pulau          | 02°06'01.66" U<br>125°20'34.32" T | Kabupaten Kepulauan Siau Tagulandang Biaro, Provinsi Sulawesi Utara |
| Apeng Dalai, Pulau        |           | Pulau          | 02°07'22.20" U<br>125°22'21.48" T | Kabupaten Kepulauan Siau Tagulandang Biaro, Provinsi Sulawesi Utara |
| Arengkambing, Pulau       |           | Pulau          | 01°46'07.32" U<br>125°10'33.36" T | Kabupaten Minahasa Utara, Provinsi Sulawesi Utara                   |
| Ariang, Pulau             |           | Pulau          | 00°40'05.44" U<br>124°34'22.44" T | Kabupaten Bolaang Mongondow Timur, Provinsi Sulawesi Utara          |
| Babi Kecil, Pulau         |           | Pulau          | 00°52'58.34" U<br>124°44'16.95" T | Kabupaten Minahasa Tenggara, Provinsi Sulawesi Utara                |
| Babi, Pulau               |           | Pulau          | 00°52'54.00" U<br>124°43'53.00" T | Kabupaten Minahasa Tenggara, Provinsi Sulawesi Utara                |
| Babi, Pulau               |           | Pulau          | 00°27'02.99" U<br>124°27'42.00" T | Kabupaten Bolaang Mongondow Selatan, Provinsi Sulawesi Utara        |
| Bahoa Kodio Darua, Pulau  |           | Pulau          | 02°06'12.32" U<br>125°24'31.50" T | Kabupaten Kepulauan Siau Tagulandang Biaro, Provinsi Sulawesi Utara |
| Bahoa Kodio Simbau, Pulau |           | Pulau          | 02°06'11.98" U<br>125°24'34.04" T | Kabupaten Kepulauan Siau Tagulandang Biaro, Provinsi Sulawesi Utara |
| Bahoa Kodio Tatelu, Pulau |           | Pulau          | 02°06'12.10" U<br>125°24'30.08" T | Kabupaten Kepulauan Siau Tagulandang Biaro, Provinsi Sulawesi Utara |
| Balingbaling, Pulau       |           | Pulau          | 00°57'36.00" U<br>124°54'06.99" T | Kabupaten Minahasa Tenggara, Provinsi Sulawesi Utara                |
| Balontohe Besar, Pulau    |           | Pulau          | 03°31'33.49" U<br>125°39'37.53" T | Kabupaten Kepulauan Sangihe, Provinsi Sulawesi Utara                |
| Balontohe Kadodo, Pulau   |           | Pulau          | 03°31'41.46" U<br>125°39'36.00" T | Kabupaten Kepulauan Sangihe, Provinsi Sulawesi Utara                |
| Balontohe, Pulau          |           | Pulau          | 03°46'54.39" U<br>125°46'48.68" T | Kabupaten Kepulauan Sangihe, Provinsi Sulawesi Utara                |
| Bangka, Pulau             |           | Pulau          | 01°47'34.68" U<br>125°09'01.51" T | Kabupaten Minahasa Utara, Provinsi Sulawesi Utara                   |
| Bangkoang, Pulau          |           | Pulau          | 00°57'57.02" U<br>124°55'03.94" T | Kabupaten Minahasa Tenggara, Provinsi Sulawesi Utara                |
| Bango, Pulau              |           | Pulau          | 00°25'47.15" U<br>124°21'28.58" T | Kabupaten Bolaang Mongondow Selatan, Provinsi Sulawesi Utara        |
| Batu Buge, Pulau          |           | Pulau          | 03°03'05.53" U<br>125°40'44.39" T | Kabupaten Kepulauan Sangihe, Provinsi Sulawesi Utara                |
| Batu Bunakeng, Pulau      |           | Pulau          | 03°03'08.51" U<br>125°40'41.62" T | Kabupaten Kepulauan Sangihe, Provinsi Sulawesi Utara                |
| Batu Hengise, Pulau       |           | Pulau          | 03°30'17.61" U<br>125°39'54.90" T | Kabupaten Kepulauan Sangihe, Provinsi Sulawesi Utara                |
| Batu Isi, Pulau           |           | Pulau          | 03°29'48.66" U<br>125°43'55.05" T | Kabupaten Kepulauan Sangihe, Provinsi Sulawesi Utara                |
| Batu Liang, Pulau         |           | Pulau          | 03°03'20.47" U<br>125°40'31.33" T | Kabupaten Kepulauan Sangihe, Provinsi Sulawesi Utara                |
| Batu Luha, Pulau          |           | Pulau          | 03°03'40.61" U<br>125°40'33.60" T | Kabupaten Kepulauan Sangihe, Provinsi Sulawesi Utara                |
| Batu Lungguhe, Pulau      |           | Pulau          | 03°03'20.13" U<br>125°40'29.73" T | Kabupaten Kepulauan Sangihe, Provinsi Sulawesi Utara                |

| Nama Rupabumi          | Nama Lain | Unsur Rupabumi | Koordinat                         | Keterangan Wilayah  |
|------------------------|-----------|----------------|-----------------------------------|---|
| Batu Paliaheng, Pulau  |           | Pulau          | 03°03'06.90" U<br>125°40'41.40" T | Kabupaten Kepulauan Sangihe,<br>Provinsi Sulawesi Utara                   |
| Batu Pulo, Pulau       |           | Pulau          | 02°04'48.51" U<br>125°21'52.57" T | Kabupaten Kepulauan Siau<br>Tagulandang Biaro, Provinsi<br>Sulawesi Utara |
| Batu Sanggelohe, Pulau |           | Pulau          | 03°15'14.10" U<br>125°27'11.08" T | Kabupaten Kepulauan Sangihe,<br>Provinsi Sulawesi Utara                   |
| Batu Sanggelohe, Pulau |           | Pulau          | 03°25'00.65" U<br>125°32'16.25" T | Kabupaten Kepulauan Sangihe,<br>Provinsi Sulawesi Utara                   |
| Batu Sempung, Pulau    |           | Pulau          | 01°24'14.70" U<br>125°10'36.73" T | Kota Bitung, Provinsi Sulawesi<br>Utara                                   |
| Batu Timbul, Pulau     |           | Pulau          | 01°32'26.30" U<br>125°17'36.83" T | Kota Bitung, Provinsi Sulawesi<br>Utara                                   |
| Batubahoa, Pulau       |           | Pulau          | 03°24'36.89" U<br>125°33'36.20" T | Kabupaten Kepulauan Sangihe,<br>Provinsi Sulawesi Utara                   |
| Batubalawo, Pulau      |           | Pulau          | 02°40'04.21" U<br>125°25'18.07" T | Kabupaten Kepulauan Siau<br>Tagulandang Biaro, Provinsi<br>Sulawesi Utara |
| Batubalontohe, Pulau   |           | Pulau          | 02°41'36.51" U<br>125°27'41.23" T | Kabupaten Kepulauan Siau<br>Tagulandang Biaro, Provinsi<br>Sulawesi Utara |
| Batubawaikang, Pulau   |           | Pulau          | 04°44'45.58" U<br>125°29'23.72" T | Kabupaten Kepulauan Sangihe,<br>Provinsi Sulawesi Utara                   |
| Batubesar, Pulau       |           | Pulau          | 01°48'17.59" U<br>125°03'01.47" T | Kabupaten Minahasa Utara,<br>Provinsi Sulawesi Utara                      |
| Batudolohe, Pulau      |           | Pulau          | 03°25'15.63" U<br>125°33'02.29" T | Kabupaten Kepulauan Sangihe,<br>Provinsi Sulawesi Utara                   |
| Batugosok, Pulau       |           | Pulau          | 01°48'14.92" U<br>125°10'50.17" T | Kabupaten Minahasa Utara,<br>Provinsi Sulawesi Utara                      |
| Batuguhita, Pulau      |           | Pulau          | 02°38'46.85" U<br>125°28'36.18" T | Kabupaten Kepulauan Siau<br>Tagulandang Biaro, Provinsi<br>Sulawesi Utara |
| Batugurinda, Pulau     |           | Pulau          | 01°48'01.02" U<br>125°11'19.15" T | Kabupaten Minahasa Utara,<br>Provinsi Sulawesi Utara                      |
| Batugurita, Pulau      |           | Pulau          | 01°53'09.16" U<br>125°05'58.80" T | Kabupaten Minahasa Utara,<br>Provinsi Sulawesi Utara                      |
| Batuhiang, Pulau       |           | Pulau          | 03°20'57.10" U<br>125°35'42.98" T | Kabupaten Kepulauan Sangihe,<br>Provinsi Sulawesi Utara                   |
| Batukalai, Pulau       |           | Pulau          | 03°21'51.77" U<br>125°34'10.88" T | Kabupaten Kepulauan Sangihe,<br>Provinsi Sulawesi Utara                   |
| Batukamanga, Pulau     |           | Pulau          | 01°47'59.44" U<br>125°11'17.55" T | Kabupaten Minahasa Utara,<br>Provinsi Sulawesi Utara                      |
| Batukapal Besar, Pulau |           | Pulau          | 01°32'38.60" U<br>125°17'40.07" T | Kota Bitung, Provinsi Sulawesi<br>Utara                                   |
| Batukapal Kecil, Pulau |           | Pulau          | 01°33'09.35" U<br>125°17'39.41" T | Kota Bitung, Provinsi Sulawesi<br>Utara                                   |
| Batukapal, Pulau       |           | Pulau          | 01°50'49.11" U<br>125°07'55.93" T | Kabupaten Minahasa Utara,<br>Provinsi Sulawesi Utara                      |
| Batukasaho, Pulau      |           | Pulau          | 02°41'19.93" U<br>125°22'09.47" T | Kabupaten Kepulauan Siau<br>Tagulandang Biaro, Provinsi<br>Sulawesi Utara |
| Batukemba, Pulau       |           | Pulau          | 03°03'37.92" U<br>125°40'38.63" T | Kabupaten Kepulauan Sangihe,<br>Provinsi Sulawesi Utara                   |
| Batukolokolo, Pulau    |           | Pulau          | 03°03'52.64" U<br>125°40'26.05" T | Kabupaten Kepulauan Sangihe,<br>Provinsi Sulawesi Utara                   |
| Batukuhia, Pulau       |           | Pulau          | 01°44'36.41" U<br>125°09'39.39" T | Kabupaten Minahasa Utara,<br>Provinsi Sulawesi Utara                      |

| Nama Rupabumi            | Nama Lain                   | Unsur Rupabumi | Koordinat                         | Keterangan Wilayah  |
|--------------------------|-----------------------------|----------------|-----------------------------------|---|
| Batuliang Disi, Pulau    |                             | Pulau          | 03°21'03.66" U<br>125°35'59.50" T | Kabupaten Kepulauan Sangihe,<br>Provinsi Sulawesi Utara                   |
| Batulogas, Pulau         |                             | Pulau          | 01°20'37.00" U<br>125°04'41.00" T | Kabupaten Minahasa Utara,<br>Provinsi Sulawesi Utara                      |
| Batuluha, Pulau          |                             | Pulau          | 03°03'34.05" U<br>125°40'34.94" T | Kabupaten Kepulauan Sangihe,<br>Provinsi Sulawesi Utara                   |
| Batumananinta, Pulau     |                             | Pulau          | 03°24'35.67" U<br>125°33'33.55" T | Kabupaten Kepulauan Sangihe,<br>Provinsi Sulawesi Utara                   |
| Batumapaha, Pulau        |                             | Pulau          | 02°39'31.47" U<br>125°29'04.10" T | Kabupaten Kepulauan Siau<br>Tagulandang Biaro, Provinsi<br>Sulawesi Utara |
| Batumeja, Pulau          |                             | Pulau          | 01°20'44.44" U<br>125°04'38.51" T | Kabupaten Minahasa Utara,<br>Provinsi Sulawesi Utara                      |
| Batumeo, Pulau           |                             | Pulau          | 02°06'13.14" U<br>125°24'32.04" T | Kabupaten Kepulauan Siau<br>Tagulandang Biaro, Provinsi<br>Sulawesi Utara |
| Batunderang, Pulau       |                             | Pulau          | 03°21'23.75" U<br>125°36'47.07" T | Kabupaten Kepulauan Sangihe,<br>Provinsi Sulawesi Utara                   |
| Batunepo, Pulau          |                             | Pulau          | 02°39'19.48" U<br>125°28'28.21" T | Kabupaten Kepulauan Siau<br>Tagulandang Biaro, Provinsi<br>Sulawesi Utara |
| Batunihaweng, Pulau      |                             | Pulau          | 01°47'16.04" U<br>125°11'13.72" T | Kabupaten Minahasa Utara,<br>Provinsi Sulawesi Utara                      |
| Batunolo, Pulau          |                             | Pulau          | 03°19'55.51" U<br>125°34'13.88" T | Kabupaten Kepulauan Sangihe,<br>Provinsi Sulawesi Utara                   |
| Batunona, Pulau          |                             | Pulau          | 01°21'17.29" U<br>125°04'48.13" T | Kabupaten Minahasa Utara,<br>Provinsi Sulawesi Utara                      |
| Batupaliaheng, Pulau     |                             | Pulau          | 02°39'38.61" U<br>125°28'37.05" T | Kabupaten Kepulauan Siau<br>Tagulandang Biaro, Provinsi<br>Sulawesi Utara |
| Batupaliaheng, Pulau     |                             | Pulau          | 03°03'49.52" U<br>125°40'25.85" T | Kabupaten Kepulauan Sangihe,<br>Provinsi Sulawesi Utara                   |
| Batupandita, Pulau       |                             | Pulau          | 01°40'38.85" U<br>125°10'46.54" T | Kabupaten Minahasa Utara,<br>Provinsi Sulawesi Utara                      |
| Batupehe, Pulau          |                             | Pulau          | 03°20'35.62" U<br>125°34'48.00" T | Kabupaten Kepulauan Sangihe,<br>Provinsi Sulawesi Utara                   |
| Batupuikang, Pulau       |                             | Pulau          | 03°36'32.86" U<br>125°35'30.24" T | Kabupaten Kepulauan Sangihe,<br>Provinsi Sulawesi Utara                   |
| Batupuki Sawenahe, Pulau | Pulau Batuputih<br>Sawenahe | Pulau          | 02°48'33.82" U<br>125°23'30.59" T | Kabupaten Kepulauan Siau<br>Tagulandang Biaro, Provinsi<br>Sulawesi Utara |
| Batupuki Timuhe, Pulau   | Pulau Batuputih<br>Timuhi   | Pulau          | 02°48'10.31" U<br>125°22'49.62" T | Kabupaten Kepulauan Siau<br>Tagulandang Biaro, Provinsi<br>Sulawesi Utara |
| Batupuntieng, Pulau      |                             | Pulau          | 03°03'08.70" U<br>125°40'34.11" T | Kabupaten Kepulauan Sangihe,<br>Provinsi Sulawesi Utara                   |
| Batusaiki, Pulau         |                             | Pulau          | 03°32'24.97" U<br>125°37'59.67" T | Kabupaten Kepulauan Sangihe,<br>Provinsi Sulawesi Utara                   |
| Batusalambeang, Pulau    |                             | Pulau          | 03°10'32.14" U<br>125°30'09.18" T | Kabupaten Kepulauan Sangihe,<br>Provinsi Sulawesi Utara                   |
| Batusalana, Pulau        |                             | Pulau          | 03°22'34.42" U<br>125°34'50.27" T | Kabupaten Kepulauan Sangihe,<br>Provinsi Sulawesi Utara                   |
| Batusalana, Pulau        |                             | Pulau          | 02°07'09.07" U<br>125°22'45.74" T | Kabupaten Kepulauan Siau<br>Tagulandang Biaro, Provinsi<br>Sulawesi Utara |

| Nama Rupabumi              | Nama Lain | Unsur Rupabumi | Koordinat                         | Keterangan Wilayah  |
|----------------------------|-----------|----------------|-----------------------------------|---|
| Batusenggelohe, Pulau      |           | Pulau          | 02°39'46.95" U<br>125°28'32.78" T | Kabupaten Kepulauan Siau<br>Tagulandang Biaro, Provinsi<br>Sulawesi Utara |
| Batusenggelohe, Pulau      |           | Pulau          | 03°30'07.55" U<br>125°29'08.46" T | Kabupaten Kepulauan Sangihe,<br>Provinsi Sulawesi Utara                   |
| Batusinggelohi, Pulau      |           | Pulau          | 02°04'23.29" U<br>125°20'30.71" T | Kabupaten Kepulauan Siau<br>Tagulandang Biaro, Provinsi<br>Sulawesi Utara |
| Batusohong, Pulau          |           | Pulau          | 02°39'48.45" U<br>125°28'31.68" T | Kabupaten Kepulauan Siau<br>Tagulandang Biaro, Provinsi<br>Sulawesi Utara |
| Batutadinting, Pulau       |           | Pulau          | 03°23'22.31" U<br>125°35'22.08" T | Kabupaten Kepulauan Sangihe,<br>Provinsi Sulawesi Utara                   |
| Batutatelu Tiga, Pulau     |           | Pulau          | 01°45'58.02" U<br>125°10'20.44" T | Kabupaten Minahasa Utara,<br>Provinsi Sulawesi Utara                      |
| Batutebe, Pulau            |           | Pulau          | 03°08'38.17" U<br>125°26'44.80" T | Kabupaten Kepulauan Sangihe,<br>Provinsi Sulawesi Utara                   |
| Batutonggeng Kanuku, Pulau |           | Pulau          | 02°41'05.73" U<br>125°23'47.12" T | Kabupaten Kepulauan Siau<br>Tagulandang Biaro, Provinsi<br>Sulawesi Utara |
| Batutuang, Pulau           |           | Pulau          | 01°40'38.41" U<br>125°07'08.59" T | Kabupaten Minahasa Utara,<br>Provinsi Sulawesi Utara                      |
| Batutulang, Pulau          |           | Pulau          | 02°38'55.32" U<br>125°29'25.43" T | Kabupaten Kepulauan Siau<br>Tagulandang Biaro, Provinsi<br>Sulawesi Utara |
| Batuwingkung, Pulau        |           | Pulau          | 03°31'56.04" U<br>125°39'30.30" T | Kabupaten Kepulauan Sangihe,<br>Provinsi Sulawesi Utara                   |
| Batuwola, Pulau            |           | Pulau          | 02°04'18.55" U<br>125°20'33.76" T | Kabupaten Kepulauan Siau<br>Tagulandang Biaro, Provinsi<br>Sulawesi Utara |
| Batuwola, Pulau            |           | Pulau          | 03°20'59.03" U<br>125°36'08.22" T | Kabupaten Kepulauan Sangihe,<br>Provinsi Sulawesi Utara                   |
| Batuwuhe, Pulau            |           | Pulau          | 03°21'05.87" U<br>125°36'09.41" T | Kabupaten Kepulauan Sangihe,<br>Provinsi Sulawesi Utara                   |
| Bebalang, Pulau            |           | Pulau          | 03°20'23.16" U<br>125°34'24.86" T | Kabupaten Kepulauan Sangihe,<br>Provinsi Sulawesi Utara                   |
| Beeng Darat, Pulau         |           | Pulau          | 03°27'54.85" U<br>125°42'12.97" T | Kabupaten Kepulauan Sangihe,<br>Provinsi Sulawesi Utara                   |
| Beeng Laut, Pulau          |           | Pulau          | 03°28'50.82" U<br>125°43'54.21" T | Kabupaten Kepulauan Sangihe,<br>Provinsi Sulawesi Utara                   |
| Belakang Kuda, Pulau       |           | Pulau          | 00°58'42.56" U<br>124°55'10.81" T | Kabupaten Minahasa Tenggara,<br>Provinsi Sulawesi Utara                   |
| Bentenan, Pulau            |           | Pulau          | 00°58'25.00" U<br>124°54'25.99" T | Kabupaten Minahasa Tenggara,<br>Provinsi Sulawesi Utara                   |
| Besi, Pulau                |           | Pulau          | 01°45'04.50" U<br>124°44'56.91" T | Kabupaten Minahasa Utara,<br>Provinsi Sulawesi Utara                      |
| Biaro, Pulau               |           | Pulau          | 02°06'13.97" U<br>125°22'24.37" T | Kabupaten Kepulauan Siau<br>Tagulandang Biaro, Provinsi<br>Sulawesi Utara |
| Binteluhang, Pulau         |           | Pulau          | 03°21'17.30" U<br>125°35'33.98" T | Kabupaten Kepulauan Sangihe,<br>Provinsi Sulawesi Utara                   |
| Bohoi Besar, Pulau         |           | Pulau          | 00°55'22.00" U<br>124°47'26.03" T | Kabupaten Minahasa Tenggara,<br>Provinsi Sulawesi Utara                   |
| Bohoi Kecil, Pulau         |           | Pulau          | 00°55'41.00" U<br>124°47'22.99" T | Kabupaten Minahasa Tenggara,<br>Provinsi Sulawesi Utara                   |
| Bongkil, Pulau             |           | Pulau          | 01°02'39.00" U<br>123°06'20.00" T | Kabupaten Bolaang Mongondow<br>Utara, Provinsi Sulawesi Utara             |

| Nama Rupabumi        | Nama Lain | Unsur Rupabumi | Koordinat                         | Keterangan Wilayah  |
|----------------------|-----------|----------------|-----------------------------------|---|
| Bongko, Pulau        |           | Pulau          | 01°21'05.15" U<br>125°04'40.64" T | Kabupaten Minahasa Utara,<br>Provinsi Sulawesi Utara          |
| Bowongdeke, Pulau    |           | Pulau          | 02°56'39.81" U<br>125°27'05.13" T | Kabupaten Kepulauan Sangihe,<br>Provinsi Sulawesi Utara       |
| Buang, Pulau         |           | Pulau          | 03°52'31.95" U<br>125°43'04.77" T | Kabupaten Kepulauan Sangihe,<br>Provinsi Sulawesi Utara       |
| Bukide, Pulau        |           | Pulau          | 03°47'22.89" U<br>125°36'20.62" T | Kabupaten Kepulauan Sangihe,<br>Provinsi Sulawesi Utara       |
| Bukide, Pulau        |           | Pulau          | 03°33'50.94" U<br>125°30'28.29" T | Kabupaten Kepulauan Sangihe,<br>Provinsi Sulawesi Utara       |
| Bukidebatu, Pulau    |           | Pulau          | 03°46'48.88" U<br>125°36'57.28" T | Kabupaten Kepulauan Sangihe,<br>Provinsi Sulawesi Utara       |
| Bukidelapango, Pulau |           | Pulau          | 03°23'26.79" U<br>125°35'18.93" T | Kabupaten Kepulauan Sangihe,<br>Provinsi Sulawesi Utara       |
| Bulu, Pulau          |           | Pulau          | 01°44'29.75" U<br>124°45'53.02" T | Kabupaten Minahasa Utara,<br>Provinsi Sulawesi Utara          |
| Bunaken, Pulau       |           | Pulau          | 01°37'22.75" U<br>124°45'54.87" T | Kota Manado, Provinsi Sulawesi<br>Utara                       |
| Bunakeng, Pulau      |           | Pulau          | 03°20'57.54" U<br>125°35'35.67" T | Kabupaten Kepulauan Sangihe,<br>Provinsi Sulawesi Utara       |
| Burung 8, Pulau      |           | Pulau          | 01°42'29.11" U<br>124°57'34.39" T | Kabupaten Minahasa Utara,<br>Provinsi Sulawesi Utara          |
| Burung, Pulau        |           | Pulau          | 01°32'20.52" U<br>125°17'35.96" T | Kota Bitung, Provinsi Sulawesi<br>Utara                       |
| Burung, Pulau        |           | Pulau          | 01°18'47.00" U<br>124°30'46.00" T | Kabupaten Minahasa Tenggara,<br>Provinsi Sulawesi Utara       |
| Burung, Pulau        |           | Pulau          | 01°29'17.27" U<br>125°15'22.71" T | Kota Bitung, Provinsi Sulawesi<br>Utara                       |
| Burung, Pulau        |           | Pulau          | 01°26'56.96" U<br>125°15'52.56" T | Kota Bitung, Provinsi Sulawesi<br>Utara                       |
| Burung, Pulau        |           | Pulau          | 01°38'32.61" U<br>125°09'51.48" T | Kabupaten Minahasa Utara,<br>Provinsi Sulawesi Utara          |
| Burung, Pulau        |           | Pulau          | 01°21'14.07" U<br>125°04'47.47" T | Kabupaten Minahasa Utara,<br>Provinsi Sulawesi Utara          |
| Dagho Kadodo, Pulau  |           | Pulau          | 03°26'16.62" U<br>125°34'00.52" T | Kabupaten Kepulauan Sangihe,<br>Provinsi Sulawesi Utara       |
| Dakokayu, Pulau      |           | Pulau          | 00°51'47.48" U<br>124°44'50.56" T | Kabupaten Minahasa Tenggara,<br>Provinsi Sulawesi Utara       |
| Dakupang, Pulau      |           | Pulau          | 03°21'58.14" U<br>125°34'21.59" T | Kabupaten Kepulauan Sangihe,<br>Provinsi Sulawesi Utara       |
| Damar, Pulau         |           | Pulau          | 00°55'23.99" U<br>123°15'38.99" T | Kabupaten Bolaang Mongondow<br>Utara, Provinsi Sulawesi Utara |
| Dane, Pulau          |           | Pulau          | 03°25'38.57" U<br>125°40'49.69" T | Kabupaten Kepulauan Sangihe,<br>Provinsi Sulawesi Utara       |
| Dokole, Pulau        |           | Pulau          | 04°13'41.34" U<br>125°42'00.55" T | Kabupaten Kepulauan Sangihe,<br>Provinsi Sulawesi Utara       |
| Dokole, Pulau        |           | Pulau          | 04°40'29.38" U<br>125°26'20.46" T | Kabupaten Kepulauan Sangihe,<br>Provinsi Sulawesi Utara       |
| Dua, Pulau           |           | Pulau          | 01°23'22.99" U<br>125°12'54.00" T | Kota Bitung, Provinsi Sulawesi<br>Utara                       |
| Dua, Pulau           |           | Pulau          | 01°28'50.99" U<br>125°14'19.32" T | Kota Bitung, Provinsi Sulawesi<br>Utara                       |
| Dulunge, Pulau       |           | Pulau          | 04°44'42.52" U<br>125°29'26.89" T | Kabupaten Kepulauan Sangihe,<br>Provinsi Sulawesi Utara       |
| Dumarehe, Pulau      |           | Pulau          | 04°13'39.62" U<br>125°42'06.73" T | Kabupaten Kepulauan Sangihe,<br>Provinsi Sulawesi Utara       |

| Nama Rupabumi            | Nama Lain | Unsur Rupabumi | Koordinat                         | Keterangan Wilayah  |
|--------------------------|-----------|----------------|-----------------------------------|---|
| Ehise, Pulau             |           | Pulau          | 04°38'49.20" U<br>125°35'59.35" T | Kabupaten Kepulauan Sangihe,<br>Provinsi Sulawesi Utara                   |
| Enggahai Besar, Pulau    |           | Pulau          | 03°32'18.70" U<br>125°39'26.66" T | Kabupaten Kepulauan Sangihe,<br>Provinsi Sulawesi Utara                   |
| Enggahai Kecil, Pulau    |           | Pulau          | 03°32'22.54" U<br>125°39'23.02" T | Kabupaten Kepulauan Sangihe,<br>Provinsi Sulawesi Utara                   |
| Gangga, Pulau            |           | Pulau          | 01°46'12.77" U<br>125°03'18.32" T | Kabupaten Minahasa Utara,<br>Provinsi Sulawesi Utara                      |
| Garat, Pulau             |           | Pulau          | 04°47'56.24" U<br>127°03'39.15" T | Kabupaten Kepulauan Talaud,<br>Provinsi Sulawesi Utara                    |
| Gogabola, Pulau          |           | Pulau          | 00°50'34.01" U<br>123°49'47.55" T | Kabupaten Bolaang Mongondow,<br>Provinsi Sulawesi Utara                   |
| Gomala, Pulau            |           | Pulau          | 00°51'34.99" U<br>124°44'17.00" T | Kabupaten Minahasa Tenggara,<br>Provinsi Sulawesi Utara                   |
| Gunatin, Pulau           |           | Pulau          | 02°40'56.80" U<br>125°27'19.61" T | Kabupaten Kepulauan Siau<br>Tagulandang Biaro, Provinsi<br>Sulawesi Utara |
| Guntur, Pulau            |           | Pulau          | 00°56'11.48" U<br>124°47'17.96" T | Kabupaten Minahasa Tenggara,<br>Provinsi Sulawesi Utara                   |
| Hiung, Pulau             |           | Pulau          | 03°47'25.09" U<br>125°37'59.06" T | Kabupaten Kepulauan Sangihe,<br>Provinsi Sulawesi Utara                   |
| Hogow, Pulau             |           | Pulau          | 00°52'32.99" U<br>124°45'51.00" T | Kabupaten Minahasa Tenggara,<br>Provinsi Sulawesi Utara                   |
| Hompetang, Pulau         |           | Pulau          | 03°47'03.18" U<br>125°38'05.87" T | Kabupaten Kepulauan Sangihe,<br>Provinsi Sulawesi Utara                   |
| Ibantong, Pulau          |           | Pulau          | 00°42'41.59" U<br>124°37'59.99" T | Kabupaten Bolaang Mongondow<br>Timur, Provinsi Sulawesi Utara             |
| Ilobang, Pulau           |           | Pulau          | 00°38'21.93" U<br>124°33'23.51" T | Kabupaten Bolaang Mongondow<br>Timur, Provinsi Sulawesi Utara             |
| Inise, Pulau             |           | Pulau          | 03°48'39.99" U<br>125°45'29.22" T | Kabupaten Kepulauan Sangihe,<br>Provinsi Sulawesi Utara                   |
| Intata, Pulau            |           | Pulau          | 04°38'31.64" U<br>127°09'30.17" T | Kabupaten Kepulauan Talaud,<br>Provinsi Sulawesi Utara                    |
| Kabaruan, Pulau          |           | Pulau          | 03°47'29.19" U<br>126°47'36.08" T | Kabupaten Kepulauan Talaud,<br>Provinsi Sulawesi Utara                    |
| Kahakitang, Pulau        |           | Pulau          | 03°10'05.77" U<br>125°31'22.82" T | Kabupaten Kepulauan Sangihe,<br>Provinsi Sulawesi Utara                   |
| Kakorotan, Pulau         |           | Pulau          | 04°37'36.26" U<br>127°09'35.12" T | Kabupaten Kepulauan Talaud,<br>Provinsi Sulawesi Utara                    |
| Kalama, Pulau            |           | Pulau          | 03°14'35.56" U<br>125°27'34.15" T | Kabupaten Kepulauan Sangihe,<br>Provinsi Sulawesi Utara                   |
| Kalea, Pulau             |           | Pulau          | 03°21'30.39" U<br>125°36'09.83" T | Kabupaten Kepulauan Sangihe,<br>Provinsi Sulawesi Utara                   |
| Kalioho, Pulau           |           | Pulau          | 02°06'50.29" U<br>125°24'38.14" T | Kabupaten Kepulauan Siau<br>Tagulandang Biaro, Provinsi<br>Sulawesi Utara |
| Kamaio, Pulau            |           | Pulau          | 03°32'44.75" U<br>125°36'42.14" T | Kabupaten Kepulauan Sangihe,<br>Provinsi Sulawesi Utara                   |
| Kanarung Kadio, Tahanusa |           | Pulau          | 03°11'15.49" U<br>125°31'54.86" T | Kabupaten Kepulauan Sangihe,<br>Provinsi Sulawesi Utara                   |
| Kanarung Labo, Tahanusa  |           | Pulau          | 03°11'17.22" U<br>125°31'55.89" T | Kabupaten Kepulauan Sangihe,<br>Provinsi Sulawesi Utara                   |
| Kapuliha, Pulau          |           | Pulau          | 02°39'56.76" U<br>125°28'28.37" T | Kabupaten Kepulauan Siau<br>Tagulandang Biaro, Provinsi<br>Sulawesi Utara |



| Nama Rupabumi       | Nama Lain | Unsur Rupabumi | Koordinat                         | Keterangan Wilayah  |
|---------------------|-----------|----------------|-----------------------------------|---|
| Karakelang, Pulau   |           | Pulau          | 04°18'25.17" U<br>126°48'24.45" T | Kabupaten Kepulauan Talaud,<br>Provinsi Sulawesi Utara                    |
| Karatung, Pulau     |           | Pulau          | 04°43'46.07" U<br>127°04'22.66" T | Kabupaten Kepulauan Talaud,<br>Provinsi Sulawesi Utara                    |
| Kasab, Pulau        |           | Pulau          | 01°18'32.15" U<br>124°30'43.31" T | Kabupaten Minahasa Tenggara,<br>Provinsi Sulawesi Utara                   |
| Kasampungang, Pulau |           | Pulau          | 03°29'12.77" U<br>125°43'53.23" T | Kabupaten Kepulauan Sangihe,<br>Provinsi Sulawesi Utara                   |
| Kawaluso, Pulau     |           | Pulau          | 04°13'55.80" U<br>125°19'28.99" T | Kabupaten Kepulauan Sangihe,<br>Provinsi Sulawesi Utara                   |
| Kawio, Pulau        |           | Pulau          | 04°40'11.82" U<br>125°25'47.60" T | Kabupaten Kepulauan Sangihe,<br>Provinsi Sulawesi Utara                   |
| Kayu, Pulau         |           | Pulau          | 01°24'24.10" U<br>124°36'13.46" T | Kabupaten Minahasa, Provinsi<br>Sulawesi Utara                            |
| Kelapa Dua, Pulau   |           | Pulau          | 01°41'50.39" U<br>125°01'28.98" T | Kabupaten Minahasa Utara,<br>Provinsi Sulawesi Utara                      |
| Kelapa Satu, Pulau  |           | Pulau          | 01°21'20.69" U<br>125°04'46.76" T | Kabupaten Minahasa Utara,<br>Provinsi Sulawesi Utara                      |
| Kelapa, Pulau       |           | Pulau          | 00°26'08.00" U<br>124°20'03.00" T | Kabupaten Bolaang Mongondow<br>Selatan, Provinsi Sulawesi Utara           |
| Kemboleng, Pulau    |           | Pulau          | 04°39'22.79" U<br>125°26'09.43" T | Kabupaten Kepulauan Sangihe,<br>Provinsi Sulawesi Utara                   |
| Keramat, Pulau      |           | Pulau          | 00°55'29.50" U<br>123°08'33.16" T | Kabupaten Bolaang Mongondow<br>Utara, Provinsi Sulawesi Utara             |
| Kinabuhutan, Pulau  |           | Pulau          | 01°50'10.40" U<br>125°05'46.91" T | Kabupaten Minahasa Utara,<br>Provinsi Sulawesi Utara                      |
| Kinawuudan, Pulau   |           | Pulau          | 01°18'40.00" U<br>125°04'00.00" T | Kabupaten Minahasa Utara,<br>Provinsi Sulawesi Utara                      |
| Kineongan, Pulau    |           | Pulau          | 01°20'20.81" U<br>125°04'34.08" T | Kabupaten Minahasa Utara,<br>Provinsi Sulawesi Utara                      |
| Kolongan, Pulau     |           | Pulau          | 01°19'56.92" U<br>125°04'27.19" T | Kabupaten Minahasa Utara,<br>Provinsi Sulawesi Utara                      |
| Komang, Pulau       |           | Pulau          | 01°38'09.24" U<br>125°09'27.40" T | Kabupaten Minahasa Utara,<br>Provinsi Sulawesi Utara                      |
| Komang, Pulau       |           | Pulau          | 01°49'49.96" U<br>125°05'32.56" T | Kabupaten Minahasa Utara,<br>Provinsi Sulawesi Utara                      |
| Konde, Pulau        |           | Pulau          | 01°23'59.40" U<br>125°10'07.84" T | Kota Bitung, Provinsi Sulawesi<br>Utara                                   |
| Kukusan, Pulau      |           | Pulau          | 00°58'46.31" U<br>124°55'13.72" T | Kabupaten Minahasa Tenggara,<br>Provinsi Sulawesi Utara                   |
| Kumeke, Pulau       |           | Pulau          | 00°48'28.00" U<br>124°40'25.00" T | Kabupaten Bolaang Mongondow<br>Timur, Provinsi Sulawesi Utara             |
| Laga Besar, Pulau   |           | Pulau          | 00°34'22.94" U<br>124°33'58.37" T | Kabupaten Bolaang Mongondow<br>Timur, Provinsi Sulawesi Utara             |
| Laga Kecil, Pulau   |           | Pulau          | 00°34'10.64" U<br>124°33'55.56" T | Kabupaten Bolaang Mongondow<br>Timur, Provinsi Sulawesi Utara             |
| Lamontang, Pulau    |           | Pulau          | 02°04'59.65" U<br>125°20'05.52" T | Kabupaten Kepulauan Siau<br>Tagulandang Biaro, Provinsi<br>Sulawesi Utara |
| Lampu, Pulau        |           | Pulau          | 00°26'51.00" U<br>124°28'41.00" T | Kabupaten Bolaang Mongondow<br>Timur, Provinsi Sulawesi Utara             |
| Laotongang, Pulau   |           | Pulau          | 03°02'48.57" U<br>125°40'56.26" T | Kabupaten Kepulauan Sangihe,<br>Provinsi Sulawesi Utara                   |
| Laweang, Pulau      |           | Pulau          | 04°44'46.91" U<br>125°29'28.98" T | Kabupaten Kepulauan Sangihe,<br>Provinsi Sulawesi Utara                   |

| Nama Rupabumi               | Nama Lain | Unsur Rupabumi | Koordinat                         | Keterangan Wilayah  |
|-----------------------------|-----------|----------------|-----------------------------------|---|
| Laweang, Pulau              |           | Pulau          | 02°38'43.91" U<br>125°28'33.10" T | Kabupaten Kepulauan Siau Tagulandang Biaro, Provinsi Sulawesi Utara |
| Lembbeh, Pulau              |           | Pulau          | 01°25'19.09" U<br>125°13'52.69" T | Kota Bitung, Provinsi Sulawesi Utara                                |
| Lenggis, Pulau              |           | Pulau          | 03°22'31.50" U<br>125°38'24.94" T | Kabupaten Kepulauan Sangihe, Provinsi Sulawesi Utara                |
| Liang Napoto, Pulau         |           | Pulau          | 03°03'26.94" U<br>125°40'32.02" T | Kabupaten Kepulauan Sangihe, Provinsi Sulawesi Utara                |
| Liang, Pulau                |           | Pulau          | 03°48'23.96" U<br>125°34'29.72" T | Kabupaten Kepulauan Sangihe, Provinsi Sulawesi Utara                |
| Libuton, Pulau              |           | Pulau          | 00°45'23.94" U<br>124°27'20.97" T | Provinsi Sulawesi Utara   |
| Lidah, Pulau                |           | Pulau          | 01°43'20.29" U<br>124°44'50.73" T | Kabupaten Minahasa Utara, Provinsi Sulawesi Utara                   |
| Lihaga, Pulau               |           | Pulau          | 01°45'44.40" U<br>125°02'11.00" T | Kabupaten Minahasa Utara, Provinsi Sulawesi Utara                   |
| Likri, Pulau                |           | Pulau          | 01°14'04.99" U<br>124°54'58.93" T | Kabupaten Minahasa, Provinsi Sulawesi Utara                         |
| Lingkoko, Pulau             |           | Pulau          | 03°28'08.48" U<br>125°39'55.36" T | Kabupaten Kepulauan Sangihe, Provinsi Sulawesi Utara                |
| Lingkusang, Batu            |           | Pulau          | 03°31'08.73" U<br>125°38'40.56" T | Kabupaten Kepulauan Sangihe, Provinsi Sulawesi Utara                |
| Lipaeng, Pulau              |           | Pulau          | 03°54'42.61" U<br>125°23'16.27" T | Kabupaten Kepulauan Sangihe, Provinsi Sulawesi Utara                |
| Lolato Dokalo, Pulau        |           | Pulau          | 00°55'22.60" U<br>123°15'26.16" T | Kabupaten Bolaang Mongondow Utara, Provinsi Sulawesi Utara          |
| Lolato Yisiko, Pulau        |           | Pulau          | 00°55'28.81" U<br>123°15'22.95" T | Kabupaten Bolaang Mongondow Utara, Provinsi Sulawesi Utara          |
| Lumatto, Batu               |           | Pulau          | 04°04'06.96" U<br>126°48'26.33" T | Kabupaten Kepulauan Talaud, Provinsi Sulawesi Utara                 |
| Lungguhe, Pulau             |           | Pulau          | 04°44'47.16" U<br>125°29'31.73" T | Kabupaten Kepulauan Sangihe, Provinsi Sulawesi Utara                |
| Mahangsumangi Kadodo, Pulau |           | Pulau          | 03°24'41.99" U<br>125°34'28.03" T | Kabupaten Kepulauan Sangihe, Provinsi Sulawesi Utara                |
| Mahangsumangi, Pulau        |           | Pulau          | 03°24'41.92" U<br>125°34'22.64" T | Kabupaten Kepulauan Sangihe, Provinsi Sulawesi Utara                |
| Mahengetang, Pulau          |           | Pulau          | 03°08'38.47" U<br>125°27'09.73" T | Kabupaten Kepulauan Sangihe, Provinsi Sulawesi Utara                |
| Mahoro, Pulau               |           | Pulau          | 02°39'09.89" U<br>125°29'06.74" T | Kabupaten Kepulauan Siau Tagulandang Biaro, Provinsi Sulawesi Utara |
| Mahumu Kadodo, Pulau        |           | Pulau          | 03°24'09.68" U<br>125°33'20.05" T | Kabupaten Kepulauan Sangihe, Provinsi Sulawesi Utara                |
| Mahumu, Pulau               |           | Pulau          | 03°24'11.97" U<br>125°34'02.38" T | Kabupaten Kepulauan Sangihe, Provinsi Sulawesi Utara                |
| Makalehi, Pulau             |           | Pulau          | 02°44'07.66" U<br>125°10'10.92" T | Kabupaten Kepulauan Siau Tagulandang Biaro, Provinsi Sulawesi Utara |
| Mallo, Pulau                |           | Pulau          | 04°36'39.90" U<br>127°08'15.03" T | Kabupaten Kepulauan Talaud, Provinsi Sulawesi Utara                 |
| Mamanu, Pulau               |           | Pulau          | 04°35'22.86" U<br>125°37'47.28" T | Kabupaten Kepulauan Sangihe, Provinsi Sulawesi Utara                |
| Manado Tua, Pulau           |           | Pulau          | 01°37'59.56" U<br>124°41'49.46" T | Kota Manado, Provinsi Sulawesi Utara                                |

| Nama Rupabumi         | Nama Lain | Unsur Rupabumi | Koordinat                         | Keterangan Wilayah  |
|-----------------------|-----------|----------------|-----------------------------------|---|
| Mandar Iii, Pulau     |           | Pulau          | 01°42'48.04" U<br>124°57'25.91" T | Kabupaten Minahasa Utara,<br>Provinsi Sulawesi Utara                      |
| Mandar, Pulau         |           | Pulau          | 01°42'55.15" U<br>124°57'20.36" T | Kabupaten Minahasa Utara,<br>Provinsi Sulawesi Utara                      |
| Mandolang, Pulau      |           | Pulau          | 01°24'31.47" U<br>125°15'26.18" T | Kota Bitung, Provinsi Sulawesi<br>Utara                                   |
| Mangrove, Pulau       |           | Pulau          | 01°30'27.76" U<br>125°14'50.28" T | Kota Bitung, Provinsi Sulawesi<br>Utara                                   |
| Mangupun, Pulau       |           | Pulau          | 04°41'49.40" U<br>127°08'17.00" T | Kabupaten Kepulauan Talaud,<br>Provinsi Sulawesi Utara                    |
| Mantehage, Pulau      |           | Pulau          | 01°42'51.51" U<br>124°45'32.44" T | Kabupaten Minahasa Utara,<br>Provinsi Sulawesi Utara                      |
| Manumpitaeng, Pulau   |           | Pulau          | 02°39'38.71" U<br>125°28'26.74" T | Kabupaten Kepulauan Siau<br>Tagulandang Biaro, Provinsi<br>Sulawesi Utara |
| Marampit, Pulau       |           | Pulau          | 04°45'11.11" U<br>127°07'43.38" T | Kabupaten Kepulauan Talaud,<br>Provinsi Sulawesi Utara                    |
| Marore, Pulau         |           | Pulau          | 04°44'08.56" U<br>125°29'04.58" T | Kabupaten Kepulauan Sangihe,<br>Provinsi Sulawesi Utara                   |
| Maseleng, Pulau       |           | Pulau          | 03°45'18.30" U<br>125°45'38.15" T | Kabupaten Kepulauan Sangihe,<br>Provinsi Sulawesi Utara                   |
| Masetang, Pulau       |           | Pulau          | 03°50'29.28" U<br>125°45'28.55" T | Kabupaten Kepulauan Sangihe,<br>Provinsi Sulawesi Utara                   |
| Matutuang, Pulau      |           | Pulau          | 04°26'05.12" U<br>125°41'31.40" T | Kabupaten Kepulauan Sangihe,<br>Provinsi Sulawesi Utara                   |
| Mekoahe, Pulau        |           | Pulau          | 03°48'41.17" U<br>125°45'26.52" T | Kabupaten Kepulauan Sangihe,<br>Provinsi Sulawesi Utara                   |
| Meliha, Pulau         |           | Pulau          | 03°49'23.37" U<br>125°45'27.71" T | Kabupaten Kepulauan Sangihe,<br>Provinsi Sulawesi Utara                   |
| Mendaku, Pulau        |           | Pulau          | 03°21'40.34" U<br>125°34'42.48" T | Kabupaten Kepulauan Sangihe,<br>Provinsi Sulawesi Utara                   |
| Mendempuge, Pulau     |           | Pulau          | 03°21'01.77" U<br>125°35'50.38" T | Kabupaten Kepulauan Sangihe,<br>Provinsi Sulawesi Utara                   |
| Menipi, Batu          |           | Pulau          | 01°26'52.49" U<br>125°15'46.80" T | Kota Bitung, Provinsi Sulawesi<br>Utara                                   |
| Miangas, Pulau        |           | Pulau          | 05°33'20.83" U<br>126°35'06.82" T | Kabupaten Kepulauan Talaud,<br>Provinsi Sulawesi Utara                    |
| Mikawulaeng, Tahanusa |           | Pulau          | 03°30'05.82" U<br>125°40'08.45" T | Kabupaten Kepulauan Sangihe,<br>Provinsi Sulawesi Utara                   |
| Miolo, Batu           |           | Pulau          | 03°24'59.34" U<br>125°40'11.96" T | Kabupaten Kepulauan Sangihe,<br>Provinsi Sulawesi Utara                   |
| Molosing, Pulau       |           | Pulau          | 00°54'06.61" U<br>123°58'34.33" T | Kabupaten Bolaang Mongondow,<br>Provinsi Sulawesi Utara                   |
| Nain Besar, Pulau     |           | Pulau          | 01°47'07.13" U<br>124°47'34.69" T | Kabupaten Minahasa Utara,<br>Provinsi Sulawesi Utara                      |
| Nain Kecil, Pulau     |           | Pulau          | 01°47'02.96" U<br>124°48'14.98" T | Kabupaten Minahasa Utara,<br>Provinsi Sulawesi Utara                      |
| Napokering, Pulau     |           | Pulau          | 01°23'26.06" U<br>125°09'34.48" T | Kota Bitung, Provinsi Sulawesi<br>Utara                                   |
| Napomano, Pulau       |           | Pulau          | 01°41'15.18" U<br>125°02'16.54" T | Kabupaten Minahasa Utara,<br>Provinsi Sulawesi Utara                      |
| Napombarru, Pulau     |           | Pulau          | 03°38'04.26" U<br>126°51'38.43" T | Kabupaten Kepulauan Talaud,<br>Provinsi Sulawesi Utara                    |
| Nenas, Pulau          |           | Pulau          | 00°46'45.99" U<br>124°39'20.99" T | Kabupaten Bolaang Mongondow<br>Timur, Provinsi Sulawesi Utara             |

| Nama Rupabumi                         | Nama Lain | Unsur Rupabumi | Koordinat                         | Keterangan Wilayah  |
|---------------------------------------|-----------|----------------|-----------------------------------|---|
| Nenung, Pulau                         |           | Pulau          | 03°03'06.07" U<br>125°40'41.90" T | Kabupaten Kepulauan Sangihe,<br>Provinsi Sulawesi Utara                   |
| Nipa Mointo'O, Pulau                  |           | Pulau          | 00°53'54.36" U<br>123°35'08.78" T | Kabupaten Bolaang Mongondow<br>Utara, Provinsi Sulawesi Utara             |
| Nipa, Pulau                           |           | Pulau          | 00°53'59.65" U<br>123°35'00.89" T | Kabupaten Bolaang Mongondow<br>Utara, Provinsi Sulawesi Utara             |
| Nitu, Pulau                           |           | Pulau          | 03°03'41.47" U<br>125°29'13.01" T | Kabupaten Kepulauan Sangihe,<br>Provinsi Sulawesi Utara                   |
| Nolo, Batu                            |           | Pulau          | 03°23'14.10" U<br>125°35'27.38" T | Kabupaten Kepulauan Sangihe,<br>Provinsi Sulawesi Utara                   |
| Nunuka, Pulau                         |           | Pulau          | 00°54'54.41" U<br>123°23'44.20" T | Kabupaten Bolaang Mongondow<br>Utara, Provinsi Sulawesi Utara             |
| Nusa Darua Mundung Sawunahi,<br>Pulau |           | Pulau          | 02°06'16.53" U<br>125°21'41.13" T | Kabupaten Kepulauan Siau<br>Tagulandang Biaro, Provinsi<br>Sulawesi Utara |
| Nusa Darua Mundung Timuhi, Pulau      |           | Pulau          | 02°06'18.36" U<br>125°21'41.58" T | Kabupaten Kepulauan Siau<br>Tagulandang Biaro, Provinsi<br>Sulawesi Utara |
| Nusa, Pulau                           |           | Pulau          | 03°45'43.47" U<br>125°34'13.75" T | Kabupaten Kepulauan Sangihe,<br>Provinsi Sulawesi Utara                   |
| Nusadarua Mundung Sawunahi,<br>Pulau  |           | Pulau          | 02°04'48.81" U<br>125°21'52.36" T | Kabupaten Kepulauan Siau<br>Tagulandang Biaro, Provinsi<br>Sulawesi Utara |
| Nusadarua Mundung Timuhi, Pulau       |           | Pulau          | 02°04'48.34" U<br>125°21'52.94" T | Kabupaten Kepulauan Siau<br>Tagulandang Biaro, Provinsi<br>Sulawesi Utara |
| Nusadarua Raki, Pulau                 |           | Pulau          | 02°07'19.98" U<br>125°22'30.06" T | Kabupaten Kepulauan Siau<br>Tagulandang Biaro, Provinsi<br>Sulawesi Utara |
| Nusadarua Wahe, Pulau                 |           | Pulau          | 02°07'21.48" U<br>125°22'28.51" T | Kabupaten Kepulauan Siau<br>Tagulandang Biaro, Provinsi<br>Sulawesi Utara |
| Nusadarua, Pulau                      |           | Pulau          | 02°04'51.58" U<br>125°21'50.15" T | Kabupaten Kepulauan Siau<br>Tagulandang Biaro, Provinsi<br>Sulawesi Utara |
| Nusamararum, Pulau                    |           | Pulau          | 04°16'59.70" U<br>126°41'59.32" T | Kabupaten Kepulauan Talaud,<br>Provinsi Sulawesi Utara                    |
| Nusamawawo, Pulau                     |           | Pulau          | 04°16'05.17" U<br>126°42'39.01" T | Kabupaten Kepulauan Talaud,<br>Provinsi Sulawesi Utara                    |
| Oda, Pulau                            |           | Pulau          | 01°32'34.53" U<br>125°17'38.18" T | Kota Bitung, Provinsi Sulawesi<br>Utara                                   |
| Pahato, Pulau                         |           | Pulau          | 03°05'12.61" U<br>125°30'34.56" T | Kabupaten Kepulauan Sangihe,<br>Provinsi Sulawesi Utara                   |
| Pahepa, Pulau                         |           | Pulau          | 02°39'22.62" U<br>125°27'43.43" T | Kabupaten Kepulauan Siau<br>Tagulandang Biaro, Provinsi<br>Sulawesi Utara |
| Pakelu Asu, Pulau                     |           | Pulau          | 01°28'50.40" U<br>125°16'50.52" T | Kota Bitung, Provinsi Sulawesi<br>Utara                                   |
| Pakolor, Pulau                        |           | Pulau          | 00°58'36.00" U<br>124°57'02.00" T | Kabupaten Minahasa Tenggara,<br>Provinsi Sulawesi Utara                   |
| Panananggalan, Pulau                  |           | Pulau          | 01°44'48.46" U<br>124°45'31.93" T | Kabupaten Minahasa Utara,<br>Provinsi Sulawesi Utara                      |
| Paniki, Pulau                         |           | Pulau          | 01°44'25.98" U<br>124°44'28.54" T | Kabupaten Minahasa Utara,<br>Provinsi Sulawesi Utara                      |
| Paniki, Pulau                         |           | Pulau          | 01°44'52.56" U<br>124°44'52.66" T | Kabupaten Minahasa Utara,<br>Provinsi Sulawesi Utara                      |

| Nama Rupabumi             | Nama Lain | Unsur Rupabumi | Koordinat                         | Keterangan Wilayah  |
|---------------------------|-----------|----------------|-----------------------------------|---|
| Paniki, Pulau             |           | Pulau          | 00°52'41.99" U<br>123°47'20.00" T | Kabupaten Bolaang Mongondow,<br>Provinsi Sulawesi Utara                   |
| Para, Pulau               |           | Pulau          | 03°04'38.04" U<br>125°30'21.77" T | Kabupaten Kepulauan Sangihe,<br>Provinsi Sulawesi Utara                   |
| Pasige, Pulau             |           | Pulau          | 02°21'21.01" U<br>125°18'01.05" T | Kabupaten Kepulauan Siau<br>Tagulandang Biaro, Provinsi<br>Sulawesi Utara |
| Pemamengketang, Pulau     |           | Pulau          | 03°36'41.04" U<br>125°35'21.48" T | Kabupaten Kepulauan Sangihe,<br>Provinsi Sulawesi Utara                   |
| Poa, Pulau                |           | Pulau          | 03°47'45.93" U<br>125°33'57.01" T | Kabupaten Kepulauan Sangihe,<br>Provinsi Sulawesi Utara                   |
| Pondan Mointok, Pulau     |           | Pulau          | 00°25'04.79" U<br>124°21'06.36" T | Kabupaten Bolaang Mongondow<br>Selatan, Provinsi Sulawesi Utara           |
| Pondan Moloben, Pulau     |           | Pulau          | 00°25'32.32" U<br>124°21'42.19" T | Kabupaten Bolaang Mongondow<br>Selatan, Provinsi Sulawesi Utara           |
| Ponogaguan, Pulau         |           | Pulau          | 00°42'36.46" U<br>124°37'27.90" T | Kabupaten Bolaang Mongondow<br>Timur, Provinsi Sulawesi Utara             |
| Posiposi Mointo'O, Pulau  |           | Pulau          | 00°53'52.60" U<br>123°35'05.94" T | Kabupaten Bolaang Mongondow<br>Utara, Provinsi Sulawesi Utara             |
| Posiposi, Pulau           |           | Pulau          | 00°53'51.76" U<br>123°34'56.88" T | Kabupaten Bolaang Mongondow<br>Utara, Provinsi Sulawesi Utara             |
| Pulau Batumalokong, Pulau |           | Pulau          | 02°56'08.65" U<br>125°28'47.58" T | Kabupaten Kepulauan Sangihe,<br>Provinsi Sulawesi Utara                   |
| Punge Bondole, Pulau      |           | Pulau          | 03°29'35.40" U<br>125°43'53.11" T | Kabupaten Kepulauan Sangihe,<br>Provinsi Sulawesi Utara                   |
| Punge Dua, Pulau          |           | Pulau          | 03°29'04.52" U<br>125°43'56.92" T | Kabupaten Kepulauan Sangihe,<br>Provinsi Sulawesi Utara                   |
| Punge Empat, Pulau        |           | Pulau          | 03°28'56.58" U<br>125°44'18.85" T | Kabupaten Kepulauan Sangihe,<br>Provinsi Sulawesi Utara                   |
| Punge Enam, Pulau         |           | Pulau          | 03°28'43.81" U<br>125°44'17.91" T | Kabupaten Kepulauan Sangihe,<br>Provinsi Sulawesi Utara                   |
| Punge Lima, Pulau         |           | Pulau          | 03°28'49.01" U<br>125°44'17.03" T | Kabupaten Kepulauan Sangihe,<br>Provinsi Sulawesi Utara                   |
| Punge Satu, Pulau         |           | Pulau          | 03°29'44.22" U<br>125°43'54.54" T | Kabupaten Kepulauan Sangihe,<br>Provinsi Sulawesi Utara                   |
| Punge Taloara, Pulau      |           | Pulau          | 03°29'51.00" U<br>125°43'54.99" T | Kabupaten Kepulauan Sangihe,<br>Provinsi Sulawesi Utara                   |
| Punge Tiga, Pulau         |           | Pulau          | 03°29'01.09" U<br>125°44'10.93" T | Kabupaten Kepulauan Sangihe,<br>Provinsi Sulawesi Utara                   |
| Punten, Pulau             |           | Pulau          | 00°57'11.99" U<br>124°52'46.99" T | Kabupaten Minahasa Tenggara,<br>Provinsi Sulawesi Utara                   |
| Punteng, Pulau            |           | Pulau          | 01°36'10.62" U<br>125°09'51.75" T | Kota Bitung, Provinsi Sulawesi<br>Utara                                   |
| Punting, Batu             |           | Pulau          | 03°27'21.91" U<br>125°40'12.96" T | Kabupaten Kepulauan Sangihe,<br>Provinsi Sulawesi Utara                   |
| Putih, Pulau              |           | Pulau          | 00°58'42.56" U<br>124°55'23.26" T | Kabupaten Minahasa Tenggara,<br>Provinsi Sulawesi Utara                   |
| Putus Dua, Pulau          |           | Pulau          | 00°51'46.54" U<br>124°44'35.03" T | Kabupaten Minahasa Tenggara,<br>Provinsi Sulawesi Utara                   |
| Putus Kecil, Pulau        |           | Pulau          | 01°31'23.57" U<br>125°16'40.02" T | Kota Bitung, Provinsi Sulawesi<br>Utara                                   |
| Putus Satu, Pulau         |           | Pulau          | 00°51'46.02" U<br>124°44'33.11" T | Kabupaten Minahasa Tenggara,<br>Provinsi Sulawesi Utara                   |
| Putus Tiga, Pulau         |           | Pulau          | 00°51'49.42" U<br>124°44'40.21" T | Kabupaten Minahasa Tenggara,<br>Provinsi Sulawesi Utara                   |

| Nama Rupabumi             | Nama Lain | Unsur Rupabumi | Koordinat                         | Keterangan Wilayah  |
|---------------------------|-----------|----------------|-----------------------------------|---|
| Putus, Pulau              |           | Pulau          | 00°58'34.60" U<br>124°55'09.06" T | Kabupaten Minahasa Tenggara,<br>Provinsi Sulawesi Utara                   |
| Putus, Pulau              |           | Pulau          | 01°31'22.53" U<br>125°16'36.47" T | Kota Bitung, Provinsi Sulawesi<br>Utara                                   |
| Racun, Pulau              |           | Pulau          | 00°48'42.96" U<br>124°42'08.57" T | Kabupaten Bolaang Mongondow<br>Timur, Provinsi Sulawesi Utara             |
| Rompong, Pulau            |           | Pulau          | 01°41'12.27" U<br>124°56'30.49" T | Kabupaten Minahasa Utara,<br>Provinsi Sulawesi Utara                      |
| Ruang, Pulau              |           | Pulau          | 02°18'27.03" U<br>125°21'57.26" T | Kabupaten Kepulauan Siau<br>Tagulandang Biaro, Provinsi<br>Sulawesi Utara |
| Sahaung, Pulau            |           | Pulau          | 01°44'36.50" U<br>125°09'25.74" T | Kabupaten Minahasa Utara,<br>Provinsi Sulawesi Utara                      |
| Sakede, Pulau             |           | Pulau          | 04°44'43.55" U<br>125°29'29.38" T | Kabupaten Kepulauan Sangihe,<br>Provinsi Sulawesi Utara                   |
| Salahune, Pulau           |           | Pulau          | 03°47'11.99" U<br>125°36'33.90" T | Kabupaten Kepulauan Sangihe,<br>Provinsi Sulawesi Utara                   |
| Salahunge, Pulau          |           | Pulau          | 03°35'44.19" U<br>125°35'18.21" T | Kabupaten Kepulauan Sangihe,<br>Provinsi Sulawesi Utara                   |
| Salangka, Pulau           |           | Pulau          | 02°07'34.41" U<br>125°22'06.80" T | Kabupaten Kepulauan Siau<br>Tagulandang Biaro, Provinsi<br>Sulawesi Utara |
| Saleha, Pulau             |           | Pulau          | 03°52'11.01" U<br>125°43'21.71" T | Kabupaten Kepulauan Sangihe,<br>Provinsi Sulawesi Utara                   |
| Salengkere, Pulau         |           | Pulau          | 03°05'47.11" U<br>125°29'39.26" T | Kabupaten Kepulauan Sangihe,<br>Provinsi Sulawesi Utara                   |
| Salibabu, Pulau           |           | Pulau          | 03°55'22.33" U<br>126°41'12.98" T | Kabupaten Kepulauan Talaud,<br>Provinsi Sulawesi Utara                    |
| Saligo, Pulau             |           | Pulau          | 03°30'15.72" U<br>125°39'47.66" T | Kabupaten Kepulauan Sangihe,<br>Provinsi Sulawesi Utara                   |
| Sambayang Napo, Pulau     |           | Pulau          | 01°42'15.54" U<br>124°57'57.17" T | Kabupaten Minahasa Utara,<br>Provinsi Sulawesi Utara                      |
| Sambo, Pulau              |           | Pulau          | 03°25'52.20" U<br>125°33'16.30" T | Kabupaten Kepulauan Sangihe,<br>Provinsi Sulawesi Utara                   |
| Sanggaluhang, Pulau       |           | Pulau          | 02°56'47.00" U<br>125°28'43.50" T | Kabupaten Kepulauan Sangihe,<br>Provinsi Sulawesi Utara                   |
| Sanggelo, Batu            |           | Pulau          | 04°23'24.85" U<br>126°51'05.76" T | Kabupaten Kepulauan Talaud,<br>Provinsi Sulawesi Utara                    |
| Sanggisu, Batu            |           | Pulau          | 04°22'10.58" U<br>126°51'16.92" T | Kabupaten Kepulauan Talaud,<br>Provinsi Sulawesi Utara                    |
| Sangihe, Pulau            |           | Pulau          | 03°33'17.11" U<br>125°32'56.02" T | Kabupaten Kepulauan Sangihe,<br>Provinsi Sulawesi Utara                   |
| Sangkeles Kecil, Pulau    |           | Pulau          | 00°55'19.43" U<br>124°47'15.36" T | Kabupaten Minahasa Tenggara,<br>Provinsi Sulawesi Utara                   |
| Sangkeles, Pulau          |           | Pulau          | 00°55'03.25" U<br>124°47'21.35" T | Kabupaten Minahasa Tenggara,<br>Provinsi Sulawesi Utara                   |
| Sangkelohe, Pulau         |           | Pulau          | 01°44'35.68" U<br>125°09'44.66" T | Kabupaten Minahasa Utara,<br>Provinsi Sulawesi Utara                      |
| Santigi, Pulau            |           | Pulau          | 00°51'40.00" U<br>124°44'26.00" T | Kabupaten Minahasa Tenggara,<br>Provinsi Sulawesi Utara                   |
| Sara Besar, Pulau         |           | Pulau          | 03°56'36.26" U<br>126°42'50.78" T | Kabupaten Kepulauan Talaud,<br>Provinsi Sulawesi Utara                    |
| Sara Kecil, Pulau         |           | Pulau          | 03°57'15.74" U<br>126°42'38.86" T | Kabupaten Kepulauan Talaud,<br>Provinsi Sulawesi Utara                    |
| Sarena Besar Utara, Pulau |           | Pulau          | 01°27'45.45" U<br>125°13'57.07" T | Kota Bitung, Provinsi Sulawesi<br>Utara                                   |

| Nama Rupabumi               | Nama Lain             | Unsur Rupabumi | Koordinat                         | Keterangan Wilayah  |
|-----------------------------|-----------------------|----------------|-----------------------------------|---|
| Sarena Besar, Pulau         |                       | Pulau          | 01°27'36.00" U<br>125°13'57.00" T | Kota Bitung, Provinsi Sulawesi Utara                                |
| Sarena Kecil Selatan, Pulau |                       | Pulau          | 01°27'36.64" U<br>125°13'51.24" T | Kota Bitung, Provinsi Sulawesi Utara                                |
| Sarena Kecil Selatan, Pulau |                       | Pulau          | 01°27'16.79" U<br>125°13'26.24" T | Kota Bitung, Provinsi Sulawesi Utara                                |
| Sarena Kecil Timur, Pulau   |                       | Pulau          | 01°27'21.36" U<br>125°13'36.66" T | Kota Bitung, Provinsi Sulawesi Utara                                |
| Sarena Kecil Utara, Pulau   |                       | Pulau          | 01°27'39.44" U<br>125°14'05.28" T | Kota Bitung, Provinsi Sulawesi Utara                                |
| Sarena Kecil Utara, Pulau   |                       | Pulau          | 01°27'23.77" U<br>125°13'32.24" T | Kota Bitung, Provinsi Sulawesi Utara                                |
| Sarena Kecil, Pulau         |                       | Pulau          | 01°27'21.12" U<br>125°13'27.17" T | Kota Bitung, Provinsi Sulawesi Utara                                |
| Sasiritang, Tahanusa        |                       | Pulau          | 03°24'52.28" U<br>125°39'59.76" T | Kabupaten Kepulauan Sangihe, Provinsi Sulawesi Utara                |
| Sawe, Pulau                 |                       | Pulau          | 03°33'15.20" U<br>125°38'07.11" T | Kabupaten Kepulauan Sangihe, Provinsi Sulawesi Utara                |
| Seha Kodio, Pulau           |                       | Pulau          | 02°07'16.07" U<br>125°20'55.96" T | Kabupaten Kepulauan Siau Tagulandang Biaro, Provinsi Sulawesi Utara |
| Seha Kolabo, Pulau          |                       | Pulau          | 02°06'55.78" U<br>125°21'00.78" T | Kabupaten Kepulauan Siau Tagulandang Biaro, Provinsi Sulawesi Utara |
| Sela, Pulau                 |                       | Pulau          | 02°56'26.68" U<br>125°28'43.50" T | Kabupaten Kepulauan Sangihe, Provinsi Sulawesi Utara                |
| Sepatu, Pulau               |                       | Pulau          | 01°18'01.00" U<br>124°30'27.00" T | Kabupaten Minahasa Tenggara, Provinsi Sulawesi Utara                |
| Sermela, Pulau              |                       | Pulau          | 01°18'30.16" U<br>125°04'04.95" T | Kabupaten Minahasa Utara, Provinsi Sulawesi Utara                   |
| Siau, Pulau                 |                       | Pulau          | 02°43'47.09" U<br>125°22'58.37" T | Kabupaten Kepulauan Siau Tagulandang Biaro, Provinsi Sulawesi Utara |
| Siha, Pulau                 |                       | Pulau          | 03°05'38.98" U<br>125°28'49.26" T | Kabupaten Kepulauan Sangihe, Provinsi Sulawesi Utara                |
| Siladen, Pulau              |                       | Pulau          | 01°37'51.55" U<br>124°48'09.31" T | Kota Manado, Provinsi Sulawesi Utara                                |
| Singkaha, Pulau             |                       | Pulau          | 01°40'28.64" U<br>125°10'34.01" T | Kabupaten Minahasa Utara, Provinsi Sulawesi Utara                   |
| Singkaha, Pulau             |                       | Pulau          | 02°05'55.01" U<br>125°20'25.75" T | Kabupaten Kepulauan Siau Tagulandang Biaro, Provinsi Sulawesi Utara |
| Siwuhang, Batu              |                       | Pulau          | 03°32'51.35" U<br>125°37'54.73" T | Kabupaten Kepulauan Sangihe, Provinsi Sulawesi Utara                |
| Strat Kecil, Pulau          |                       | Pulau          | 00°51'18.00" U<br>124°43'45.99" T | Kabupaten Minahasa Tenggara, Provinsi Sulawesi Utara                |
| Sunggile Darua, Pulau       | Pulau Batutatelu Dua  | Pulau          | 01°46'00.13" U<br>125°10'18.32" T | Kabupaten Minahasa Utara, Provinsi Sulawesi Utara                   |
| Sunggile Simbau, Pulau      | Pulau Batutatelu Satu | Pulau          | 01°46'03.04" U<br>125°10'20.85" T | Kabupaten Minahasa Utara, Provinsi Sulawesi Utara                   |
| Sunggile Tatellu, Pulau     |                       | Pulau          | 01°45'59.92" U<br>125°10'18.92" T | Kabupaten Minahasa Utara, Provinsi Sulawesi Utara                   |
| Susulina, Pulau             |                       | Pulau          | 01°31'00.89" U<br>125°16'57.29" T | Kota Bitung, Provinsi Sulawesi Utara                                |
| Tagulandang, Pulau          |                       | Pulau          | 02°20'44.94" U<br>125°25'08.21" T | Kabupaten Kepulauan Siau Tagulandang Biaro, Provinsi Sulawesi Utara |



| Nama Rupabumi               | Nama Lain | Unsur Rupabumi | Koordinat                         | Keterangan Wilayah  |
|-----------------------------|-----------|----------------|-----------------------------------|---|
| Tahami, Pulau               |           | Pulau          | 03°47'19.74" U<br>125°35'05.02" T | Kabupaten Kepulauan Sangihe,<br>Provinsi Sulawesi Utara                   |
| Tahanusa, Pulau             |           | Pulau          | 03°27'13.10" U<br>125°40'05.76" T | Kabupaten Kepulauan Sangihe,<br>Provinsi Sulawesi Utara                   |
| Tahanusang Kambing, Pulau   |           | Pulau          | 02°07'27.59" U<br>125°22'00.40" T | Kabupaten Kepulauan Siau<br>Tagulandang Biaro, Provinsi<br>Sulawesi Utara |
| Talise, Pulau               |           | Pulau          | 01°50'36.83" U<br>125°04'30.61" T | Kabupaten Minahasa Utara,<br>Provinsi Sulawesi Utara                      |
| Tandukuhang, Pulau          |           | Pulau          | 02°05'17.55" U<br>125°19'56.27" T | Kabupaten Kepulauan Siau<br>Tagulandang Biaro, Provinsi<br>Sulawesi Utara |
| Tanggirang, Pulau           |           | Pulau          | 03°32'40.35" U<br>125°36'40.86" T | Kabupaten Kepulauan Sangihe,<br>Provinsi Sulawesi Utara                   |
| Tanjung Merah, Pulau        |           | Pulau          | 00°41'59.41" U<br>124°36'55.25" T | Kabupaten Bolaang Mongondow<br>Timur, Provinsi Sulawesi Utara             |
| Tanjungkeker, Pulau         |           | Pulau          | 01°26'17.58" U<br>125°15'42.04" T | Kota Bitung, Provinsi Sulawesi<br>Utara                                   |
| Tanjungtebal Besar, Pulau   |           | Pulau          | 01°26'30.93" U<br>125°15'46.80" T | Kota Bitung, Provinsi Sulawesi<br>Utara                                   |
| Tanjungtebal Kecil, Pulau   |           | Pulau          | 01°26'31.39" U<br>125°15'45.36" T | Kota Bitung, Provinsi Sulawesi<br>Utara                                   |
| Tapahing Napo, Pulau        |           | Pulau          | 01°41'35.25" U<br>124°57'08.06" T | Kabupaten Minahasa Utara,<br>Provinsi Sulawesi Utara                      |
| Tapurung Kadio, Pulau       |           | Pulau          | 03°11'31.75" U<br>125°30'47.74" T | Kabupaten Kepulauan Sangihe,<br>Provinsi Sulawesi Utara                   |
| Tapurung Labo, Pulau        |           | Pulau          | 03°11'23.53" U<br>125°30'48.62" T | Kabupaten Kepulauan Sangihe,<br>Provinsi Sulawesi Utara                   |
| Tapurung Talorane, Pulau    |           | Pulau          | 03°11'26.71" U<br>125°30'48.89" T | Kabupaten Kepulauan Sangihe,<br>Provinsi Sulawesi Utara                   |
| Tarete, Pulau               |           | Pulau          | 03°47'23.87" U<br>125°38'00.41" T | Kabupaten Kepulauan Sangihe,<br>Provinsi Sulawesi Utara                   |
| Tarsius, Pulau              |           | Pulau          | 01°30'32.05" U<br>125°14'54.24" T | Kota Bitung, Provinsi Sulawesi<br>Utara                                   |
| Tehang, Pulau               |           | Pulau          | 03°32'44.75" U<br>125°38'25.62" T | Kabupaten Kepulauan Sangihe,<br>Provinsi Sulawesi Utara                   |
| Tengah, Batu                |           | Pulau          | 01°30'22.23" U<br>125°14'46.68" T | Kota Bitung, Provinsi Sulawesi<br>Utara                                   |
| Tengah, Pulau               |           | Pulau          | 00°52'09.99" U<br>123°48'13.00" T | Kabupaten Bolaang Mongondow,<br>Provinsi Sulawesi Utara                   |
| Tengkorak, Pulau            |           | Pulau          | 01°45'02.22" U<br>124°44'43.72" T | Kabupaten Minahasa Utara,<br>Provinsi Sulawesi Utara                      |
| Tentumbango Malaude, Pulau  |           | Pulau          | 03°21'23.63" U<br>125°37'23.02" T | Kabupaten Kepulauan Sangihe,<br>Provinsi Sulawesi Utara                   |
| Tentumbango Marulung, Pulau |           | Pulau          | 03°21'26.31" U<br>125°37'15.57" T | Kabupaten Kepulauan Sangihe,<br>Provinsi Sulawesi Utara                   |
| Tikus, Pulau                |           | Pulau          | 01°18'51.66" U<br>124°30'45.28" T | Kabupaten Minahasa Tenggara,<br>Provinsi Sulawesi Utara                   |
| Tikus, Pulau                |           | Pulau          | 00°55'18.00" U<br>123°15'51.00" T | Kabupaten Bolaang Mongondow<br>Utara, Provinsi Sulawesi Utara             |
| Tikus, Pulau                |           | Pulau          | 00°51'26.25" U<br>123°55'36.48" T | Kabupaten Bolaang Mongondow,<br>Provinsi Sulawesi Utara                   |
| Timbul, Batu                |           | Pulau          | 01°25'28.55" U<br>125°10'59.71" T | Kota Bitung, Provinsi Sulawesi<br>Utara                                   |
| Tindila, Pulau              |           | Pulau          | 01°47'34.01" U<br>125°03'27.34" T | Kabupaten Minahasa Utara,<br>Provinsi Sulawesi Utara                      |



| Nama Rupabumi               | Nama Lain      | Unsur Rupabumi | Koordinat                         | Keterangan Wilayah  |
|-----------------------------|----------------|----------------|-----------------------------------|---|
| Toademanandu, Pulau         |                | Pulau          | 03°24'39.38" U<br>125°31'38.55" T | Kabupaten Kepulauan Sangihe,<br>Provinsi Sulawesi Utara                   |
| Toaladu, Pulau              | Pulau Tadusura | Pulau          | 03°28'18.21" U<br>125°39'56.83" T | Kabupaten Kepulauan Sangihe,<br>Provinsi Sulawesi Utara                   |
| Tolabe Besar, Pulau         |                | Pulau          | 01°41'16.25" U<br>125°01'20.07" T | Kabupaten Minahasa Utara,<br>Provinsi Sulawesi Utara                      |
| Tolengbara, Pulau           |                | Pulau          | 03°27'32.44" U<br>125°40'07.88" T | Kabupaten Kepulauan Sangihe,<br>Provinsi Sulawesi Utara                   |
| Tonggeng Lahiaka, Pulau     |                | Pulau          | 03°20'19.34" U<br>125°36'40.57" T | Kabupaten Kepulauan Sangihe,<br>Provinsi Sulawesi Utara                   |
| Tonggenglahang Kadio, Pulau |                | Pulau          | 01°46'28.82" U<br>125°11'10.46" T | Kabupaten Minahasa Utara,<br>Provinsi Sulawesi Utara                      |
| Tonggenglahang Labo, Pulau  |                | Pulau          | 01°46'32.44" U<br>125°11'09.65" T | Kabupaten Minahasa Utara,<br>Provinsi Sulawesi Utara                      |
| Tonggengnapoto, Pulau       |                | Pulau          | 02°19'44.44" U<br>125°27'09.42" T | Kabupaten Kepulauan Siau<br>Tagulandang Biaro, Provinsi<br>Sulawesi Utara |
| Tudunya, Pulau              |                | Pulau          | 00°51'43.99" U<br>123°48'38.99" T | Kabupaten Bolaang Mongondow,<br>Provinsi Sulawesi Utara                   |
| Tulang, Pulau               |                | Pulau          | 00°53'24.02" U<br>124°46'55.51" T | Kabupaten Minahasa Tenggara,<br>Provinsi Sulawesi Utara                   |
| Tumbaloke, Pulau            |                | Pulau          | 03°33'21.52" U<br>125°30'12.31" T | Kabupaten Kepulauan Sangihe,<br>Provinsi Sulawesi Utara                   |
| Tumbonang Kodio, Pulau      |                | Pulau          | 02°06'12.15" U<br>125°20'32.88" T | Kabupaten Kepulauan Siau<br>Tagulandang Biaro, Provinsi<br>Sulawesi Utara |
| Tumbonang Kolabo, Pulau     |                | Pulau          | 02°06'10.45" U<br>125°20'41.50" T | Kabupaten Kepulauan Siau<br>Tagulandang Biaro, Provinsi<br>Sulawesi Utara |
| Tumbonang Sawenahe, Pulau   |                | Pulau          | 02°06'20.93" U<br>125°20'37.12" T | Kabupaten Kepulauan Siau<br>Tagulandang Biaro, Provinsi<br>Sulawesi Utara |
| Tumbonang Timuhe, Pulau     |                | Pulau          | 02°06'19.07" U<br>125°20'37.58" T | Kabupaten Kepulauan Siau<br>Tagulandang Biaro, Provinsi<br>Sulawesi Utara |
| Ular Besar, Pulau           |                | Pulau          | 01°44'00.16" U<br>124°44'09.19" T | Kabupaten Minahasa Utara,<br>Provinsi Sulawesi Utara                      |





## **36. SUMATERA BARAT**

---



| Nama Rupabumi              | Nama Lain | Unsur Rupabumi | Koordinat                         | Keterangan Wilayah                                    |
|----------------------------|-----------|----------------|-----------------------------------|---|
| Aie, Pulau                 |           | Pulau          | 00°52'28.87" S<br>100°12'18.26" T | Kota Padang, Provinsi Sumatera Barat                  |
| Amanna, Pulau              |           | Pulau          | 01°02'26.70" S<br>098°56'57.34" T | Kabupaten Kepulauan Mentawai, Provinsi Sumatera Barat |
| Anso, Pulau                |           | Pulau          | 00°38'00.91" S<br>100°05'56.43" T | Kota Pariaman, Provinsi Sumatera Barat                |
| Atei, Pulau                |           | Pulau          | 02°35'05.73" S<br>099°57'52.45" T | Kabupaten Kepulauan Mentawai, Provinsi Sumatera Barat |
| Aua Gadang, Pulau          |           | Pulau          | 01°23'28.25" S<br>100°29'22.13" T | Kabupaten Pesisir Selatan, Provinsi Sumatera Barat    |
| Aua Ketek, Pulau           |           | Pulau          | 01°24'29.07" S<br>100°29'32.26" T | Kabupaten Pesisir Selatan, Provinsi Sumatera Barat    |
| Babi Ketek, Pulau          |           | Pulau          | 01°19'45.79" S<br>100°28'18.80" T | Kabupaten Pesisir Selatan, Provinsi Sumatera Barat    |
| Babi, Pulau                |           | Pulau          | 01°19'24.40" S<br>100°28'28.18" T | Kabupaten Pesisir Selatan, Provinsi Sumatera Barat    |
| Bakatmenuang, Pulau        |           | Pulau          | 02°46'36.99" S<br>100°13'35.00" T | Kabupaten Kepulauan Mentawai, Provinsi Sumatera Barat |
| Bakatpeigu, Pulau          |           | Pulau          | 02°47'57.00" S<br>100°10'07.00" T | Kabupaten Kepulauan Mentawai, Provinsi Sumatera Barat |
| Bando, Pulau               |           | Pulau          | 00°45'38.07" S<br>099°59'47.69" T | Provinsi Sumatera Barat                               |
| Barekai, Pulau             |           | Pulau          | 01°41'12.94" S<br>099°17'21.00" T | Kabupaten Kepulauan Mentawai, Provinsi Sumatera Barat |
| Baringin, Pulau            |           | Pulau          | 01°54'33.81" S<br>100°38'20.18" T | Kabupaten Pesisir Selatan, Provinsi Sumatera Barat    |
| Batiang Gadang, Pulau      |           | Pulau          | 00°07'47.33" S<br>099°45'11.52" T | Kabupaten Pasaman Barat, Provinsi Sumatera Barat      |
| Batiang Ketek, Pulau       |           | Pulau          | 00°07'42.69" S<br>099°45'12.30" T | Kabupaten Pasaman Barat, Provinsi Sumatera Barat      |
| Batiang Tengah, Pulau      |           | Pulau          | 00°07'39.40" S<br>099°45'14.88" T | Kabupaten Pasaman Barat, Provinsi Sumatera Barat      |
| Batu Sironjong, Pulau      |           | Pulau          | 01°16'34.45" S<br>100°25'04.50" T | Kabupaten Pesisir Selatan, Provinsi Sumatera Barat    |
| Batu Tongga, Pulau         |           | Pulau          | 01°08'50.05" S<br>098°37'37.31" T | Kabupaten Kepulauan Mentawai, Provinsi Sumatera Barat |
| Batujuang Ketek, Pulau     |           | Pulau          | 01°16'18.99" S<br>100°25'08.02" T | Kabupaten Pesisir Selatan, Provinsi Sumatera Barat    |
| Batubadatuih, Pulau        |           | Pulau          | 01°24'40.62" S<br>100°29'37.11" T | Kabupaten Pesisir Selatan, Provinsi Sumatera Barat    |
| Batubalaie, Pulau          |           | Pulau          | 00°12'06.15" U<br>099°15'42.99" T | Kabupaten Pasaman Barat, Provinsi Sumatera Barat      |
| Batubasanggua, Pulau       |           | Pulau          | 01°11'59.10" S<br>100°25'49.62" T | Kabupaten Pesisir Selatan, Provinsi Sumatera Barat    |
| Batudandang Selatan, Pulau |           | Pulau          | 01°09'32.78" S<br>100°22'09.21" T | Kabupaten Pesisir Selatan, Provinsi Sumatera Barat    |
| Batudandang Utara, Pulau   |           | Pulau          | 01°09'31.80" S<br>100°22'09.55" T | Kabupaten Pesisir Selatan, Provinsi Sumatera Barat    |
| Batudandang, Pulau         |           | Pulau          | 01°20'32.81" S<br>100°31'07.19" T | Kabupaten Pesisir Selatan, Provinsi Sumatera Barat    |
| Batukareta, Pulau          |           | Pulau          | 01°21'13.70" S<br>100°33'50.20" T | Kabupaten Pesisir Selatan, Provinsi Sumatera Barat    |
| Batumandi Ateh, Pulau      |           | Pulau          | 01°24'05.28" S<br>100°29'32.16" T | Kabupaten Pesisir Selatan, Provinsi Sumatera Barat    |
| Batumandi Tengah, Pulau    |           | Pulau          | 01°24'06.86" S<br>100°29'23.46" T | Kabupaten Pesisir Selatan, Provinsi Sumatera Barat    |

| Nama Rupabumi                   | Nama Lain | Unsur Rupabumi | Koordinat                         | Keterangan Wilayah                                       |
|---------------------------------|-----------|----------------|-----------------------------------|--|
| Batunago, Pulau                 |           | Pulau          | 01°24'27.01" S<br>100°33'20.82" T | Kabupaten Pesisir Selatan,<br>Provinsi Sumatera Barat    |
| Batuputi, Pulau                 |           | Pulau          | 01°18'08.53" S<br>100°29'36.20" T | Kabupaten Pesisir Selatan,<br>Provinsi Sumatera Barat    |
| Baturakikrakik, Pulau           |           | Pulau          | 01°11'50.60" S<br>100°20'30.17" T | Kabupaten Pesisir Selatan,<br>Provinsi Sumatera Barat    |
| Baturimau, Pulau                |           | Pulau          | 01°14'49.75" S<br>100°25'25.95" T | Kabupaten Pesisir Selatan,<br>Provinsi Sumatera Barat    |
| Batusironjong, Pulau            |           | Pulau          | 01°16'32.43" S<br>100°25'04.91" T | Kabupaten Pesisir Selatan,<br>Provinsi Sumatera Barat    |
| Batuula, Pulau                  |           | Pulau          | 00°12'52.25" U<br>099°17'58.62" T | Kabupaten Pasaman Barat,<br>Provinsi Sumatera Barat      |
| Berikopek, Pulau                |           | Pulau          | 03°15'46.00" S<br>100°26'17.00" T | Kabupaten Kepulauan Mentawai,<br>Provinsi Sumatera Barat |
| Berikuret, Pulau                |           | Pulau          | 03°17'10.00" S<br>100°27'25.99" T | Kabupaten Kepulauan Mentawai,<br>Provinsi Sumatera Barat |
| Beriloga Sabeu, Pulau           |           | Pulau          | 03°28'45.81" S<br>100°39'33.68" T | Kabupaten Kepulauan Mentawai,<br>Provinsi Sumatera Barat |
| Beriloga Sigoiso, Pulau         |           | Pulau          | 03°27'15.34" S<br>100°40'49.66" T | Kabupaten Kepulauan Mentawai,<br>Provinsi Sumatera Barat |
| Beriolou, Pulau                 |           | Pulau          | 03°14'43.91" S<br>100°25'51.51" T | Kabupaten Kepulauan Mentawai,<br>Provinsi Sumatera Barat |
| Beuasak, Pulau                  |           | Pulau          | 01°44'10.00" S<br>099°17'42.00" T | Kabupaten Kepulauan Mentawai,<br>Provinsi Sumatera Barat |
| Bindalang, Pulau                |           | Pulau          | 00°59'00.12" S<br>100°12'29.16" T | Kota Padang, Provinsi Sumatera<br>Barat                  |
| Bintangua, Pulau                |           | Pulau          | 01°08'53.53" S<br>100°19'48.90" T | Provinsi Sumatera Barat                                  |
| Bitoyat Sabeu, Pulau            |           | Pulau          | 03°01'01.99" S<br>100°09'07.99" T | Kabupaten Kepulauan Mentawai,<br>Provinsi Sumatera Barat |
| Bitoyat Sigoiso, Pulau          |           | Pulau          | 03°00'32.00" S<br>100°09'56.99" T | Kabupaten Kepulauan Mentawai,<br>Provinsi Sumatera Barat |
| Botiek, Pulau                   |           | Pulau          | 01°52'33.86" S<br>099°16'59.47" T | Kabupaten Kepulauan Mentawai,<br>Provinsi Sumatera Barat |
| Bugei Sabeu, Pulau              |           | Pulau          | 03°10'00.86" S<br>100°24'06.83" T | Kabupaten Kepulauan Mentawai,<br>Provinsi Sumatera Barat |
| Bugeisabeu, Pulau               |           | Pulau          | 01°28'48.88" S<br>099°10'20.08" T | Kabupaten Kepulauan Mentawai,<br>Provinsi Sumatera Barat |
| Bugeisigoiso, Pulau             |           | Pulau          | 01°29'36.13" S<br>099°10'54.86" T | Kabupaten Kepulauan Mentawai,<br>Provinsi Sumatera Barat |
| Bukkusimapususika Barek, Pulau  |           | Pulau          | 01°59'34.50" S<br>099°33'18.48" T | Kabupaten Kepulauan Mentawai,<br>Provinsi Sumatera Barat |
| Bukkusimapususima Piok, Pulau   |           | Pulau          | 01°59'34.64" S<br>099°33'15.82" T | Kabupaten Kepulauan Mentawai,<br>Provinsi Sumatera Barat |
| Bukkusimapususitka Yaman, Pulau |           | Pulau          | 01°59'31.24" S<br>099°33'13.61" T | Kabupaten Kepulauan Mentawai,<br>Provinsi Sumatera Barat |
| Bulak, Pulau                    |           | Pulau          | 02°33'39.75" S<br>100°03'13.52" T | Kabupaten Kepulauan Mentawai,<br>Provinsi Sumatera Barat |
| Buyuang Atu, Pulau              |           | Pulau          | 00°48'29.90" S<br>100°17'33.10" T | Kota Padang, Provinsi Sumatera<br>Barat                  |
| Cingkuak, Pulau                 |           | Pulau          | 01°21'13.83" S<br>100°33'33.16" T | Kabupaten Pesisir Selatan,<br>Provinsi Sumatera Barat    |
| Cubadak, Pulau                  |           | Pulau          | 01°13'00.00" S<br>100°23'19.00" T | Kabupaten Pesisir Selatan,<br>Provinsi Sumatera Barat    |
| Gagaija, Pulau                  |           | Pulau          | 01°41'36.89" S<br>099°14'42.20" T | Kabupaten Kepulauan Mentawai,<br>Provinsi Sumatera Barat |

| Nama Rupabumi            | Nama Lain | Unsur Rupabumi | Koordinat                         | Keterangan Wilayah                                       |
|--------------------------|-----------|----------------|-----------------------------------|--|
| Gosongampiamparak, Pulau |           | Pulau          | 01°43'14.09" S<br>100°35'23.89" T | Kabupaten Pesisir Selatan,<br>Provinsi Sumatera Barat    |
| Harimau, Pulau           |           | Pulau          | 00°13'08.21" U<br>099°17'17.07" T | Kabupaten Pasaman Barat,<br>Provinsi Sumatera Barat      |
| Ibanlaut, Pulau          |           | Pulau          | 02°50'49.99" S<br>100°08'43.73" T | Kabupaten Kepulauan Mentawai,<br>Provinsi Sumatera Barat |
| Ikan, Pulau              |           | Pulau          | 00°15'26.85" U<br>099°15'42.90" T | Kabupaten Pasaman Barat,<br>Provinsi Sumatera Barat      |
| Jakar, Pulau             |           | Pulau          | 00°09'10.36" S<br>099°46'17.91" T | Kabupaten Pasaman Barat,<br>Provinsi Sumatera Barat      |
| Juajat, Pulau            |           | Pulau          | 01°48'37.00" S<br>099°02'44.99" T | Kabupaten Kepulauan Mentawai,<br>Provinsi Sumatera Barat |
| Kandang Kabau, Pulau     |           | Pulau          | 00°06'00.90" S<br>099°45'36.90" T | Kabupaten Pasaman Barat,<br>Provinsi Sumatera Barat      |
| Kapokapo, Pulau          |           | Pulau          | 01°11'51.09" S<br>100°23'38.44" T | Kabupaten Pesisir Selatan,<br>Provinsi Sumatera Barat    |
| Karabak Gadang, Pulau    |           | Pulau          | 01°39'44.85" S<br>100°30'28.82" T | Kabupaten Pesisir Selatan,<br>Provinsi Sumatera Barat    |
| Karabak Ketek, Pulau     |           | Pulau          | 01°36'17.95" S<br>100°33'15.92" T | Kabupaten Pesisir Selatan,<br>Provinsi Sumatera Barat    |
| Karaet, Pulau            |           | Pulau          | 02°01'54.55" S<br>099°37'16.42" T | Kabupaten Kepulauan Mentawai,<br>Provinsi Sumatera Barat |
| Karamajat, Pulau         |           | Pulau          | 01°55'04.32" S<br>099°18'13.64" T | Kabupaten Kepulauan Mentawai,<br>Provinsi Sumatera Barat |
| Karanggo, Pulau          |           | Pulau          | 01°10'10.97" S<br>100°20'16.33" T | Kabupaten Pesisir Selatan,<br>Provinsi Sumatera Barat    |
| Kasiak, Pulau            |           | Pulau          | 00°35'47.06" S<br>100°04'29.02" T | Kota Pariaman, Provinsi<br>Sumatera Barat                |
| Kasiakbungus, Pulau      |           | Pulau          | 01°02'31.21" S<br>100°23'49.33" T | Kota Padang, Provinsi Sumatera<br>Barat                  |
| Kasiakgadang, Pulau      |           | Pulau          | 01°01'09.07" S<br>100°21'45.02" T | Kota Padang, Provinsi Sumatera<br>Barat                  |
| Kasiaksibonta, Pulau     |           | Pulau          | 00°57'16.02" S<br>100°14'08.70" T | Kota Padang, Provinsi Sumatera<br>Barat                  |
| Kasiaktarak, Pulau       |           | Pulau          | 01°35'10.00" S<br>100°37'42.87" T | Kabupaten Pesisir Selatan,<br>Provinsi Sumatera Barat    |
| Kasik, Pulau             |           | Pulau          | 03°04'02.89" S<br>100°14'43.77" T | Kabupaten Kepulauan Mentawai,<br>Provinsi Sumatera Barat |
| Katangkatang, Pulau      |           | Pulau          | 01°53'18.86" S<br>100°34'14.20" T | Kabupaten Pesisir Selatan,<br>Provinsi Sumatera Barat    |
| Koroniki, Pulau          |           | Pulau          | 01°50'11.66" S<br>099°08'45.82" T | Kabupaten Kepulauan Mentawai,<br>Provinsi Sumatera Barat |
| Kumbang, Pulau           |           | Pulau          | 01°18'55.98" S<br>100°26'08.15" T | Kabupaten Pesisir Selatan,<br>Provinsi Sumatera Barat    |
| Kutar, Pulau             |           | Pulau          | 00°08'53.84" S<br>099°46'47.31" T | Kabupaten Pasaman Barat,<br>Provinsi Sumatera Barat      |
| Labatjau, Pulau          |           | Pulau          | 03°05'03.99" S<br>100°28'08.00" T | Kabupaten Kepulauan Mentawai,<br>Provinsi Sumatera Barat |
| Labuang Kandang, Pulau   |           | Pulau          | 00°06'21.47" S<br>099°45'47.22" T | Kabupaten Pasaman Barat,<br>Provinsi Sumatera Barat      |
| Labuhansundai, Pulau     |           | Pulau          | 01°15'52.05" S<br>100°24'03.55" T | Kabupaten Pesisir Selatan,<br>Provinsi Sumatera Barat    |
| Lakuak Aneh, Pulau       |           | Pulau          | 00°06'54.00" S<br>099°45'35.14" T | Kabupaten Pasaman Barat,<br>Provinsi Sumatera Barat      |
| Langgairak, Pulau        |           | Pulau          | 01°03'51.35" S<br>098°57'24.53" T | Kabupaten Kepulauan Mentawai,<br>Provinsi Sumatera Barat |

| Nama Rupabumi             | Nama Lain         | Unsur Rupabumi | Koordinat                         | Keterangan Wilayah                                       |
|---------------------------|-------------------|----------------|-----------------------------------|--|
| Laplap, Pulau             |                   | Pulau          | 01°28'09.95" S<br>099°10'15.85" T | Kabupaten Kepulauan Mentawai,<br>Provinsi Sumatera Barat |
| Laut Dua, Pulau           | Gosong Lauik Duo  | Pulau          | 01°08'07.03" S<br>100°10'18.09" T | Kota Padang, Provinsi Sumatera<br>Barat                  |
| Laut Satu, Pulau          | Gosong Lauik Satu | Pulau          | 01°08'10.93" S<br>100°10'24.97" T | Kota Padang, Provinsi Sumatera<br>Barat                  |
| Laweh, Pulau              |                   | Pulau          | 00°06'15.70" S<br>099°46'28.29" T | Kabupaten Pasaman Barat,<br>Provinsi Sumatera Barat      |
| Lebuat Sabeu, Pulau       |                   | Pulau          | 03°07'28.99" S<br>100°14'38.00" T | Kabupaten Kepulauan Mentawai,<br>Provinsi Sumatera Barat |
| Lebuat Sigoiso, Pulau     |                   | Pulau          | 03°07'05.68" S<br>100°14'01.89" T | Kabupaten Kepulauan Mentawai,<br>Provinsi Sumatera Barat |
| Libbut, Pulau             |                   | Pulau          | 01°46'17.13" S<br>099°16'02.80" T | Kabupaten Kepulauan Mentawai,<br>Provinsi Sumatera Barat |
| Logui, Pulau              |                   | Pulau          | 01°43'08.45" S<br>099°15'25.07" T | Kabupaten Kepulauan Mentawai,<br>Provinsi Sumatera Barat |
| Lumut, Pulau              |                   | Pulau          | 02°49'30.00" S<br>100°10'25.00" T | Kabupaten Kepulauan Mentawai,<br>Provinsi Sumatera Barat |
| Maguiruk, Pulau           |                   | Pulau          | 02°50'01.44" S<br>100°00'32.67" T | Kabupaten Kepulauan Mentawai,<br>Provinsi Sumatera Barat |
| Mainu, Pulau              |                   | Pulau          | 01°51'00.65" S<br>099°18'42.77" T | Kabupaten Kepulauan Mentawai,<br>Provinsi Sumatera Barat |
| Makubbou, Pulau           |                   | Pulau          | 01°44'49.20" S<br>099°16'06.85" T | Kabupaten Kepulauan Mentawai,<br>Provinsi Sumatera Barat |
| Malitau, Pulau            |                   | Pulau          | 03°12'07.48" S<br>100°29'59.54" T | Kabupaten Kepulauan Mentawai,<br>Provinsi Sumatera Barat |
| Marak, Pulau              |                   | Pulau          | 01°11'55.75" S<br>100°20'03.61" T | Kabupaten Pesisir Selatan,<br>Provinsi Sumatera Barat    |
| Maseai, Pulau             |                   | Pulau          | 01°41'17.97" S<br>099°14'25.85" T | Kabupaten Kepulauan Mentawai,<br>Provinsi Sumatera Barat |
| Masilok, Pulau            |                   | Pulau          | 01°40'50.33" S<br>099°17'31.68" T | Kabupaten Kepulauan Mentawai,<br>Provinsi Sumatera Barat |
| Masingitngit, Pulau       |                   | Pulau          | 03°07'44.59" S<br>100°28'32.39" T | Kabupaten Kepulauan Mentawai,<br>Provinsi Sumatera Barat |
| Masusu, Pulau             |                   | Pulau          | 02°48'56.48" S<br>100°10'04.77" T | Kabupaten Kepulauan Mentawai,<br>Provinsi Sumatera Barat |
| Maturugougou, Pulau       |                   | Pulau          | 03°11'33.85" S<br>100°29'03.51" T | Kabupaten Kepulauan Mentawai,<br>Provinsi Sumatera Barat |
| Niau, Pulau               |                   | Pulau          | 01°51'50.00" S<br>099°05'10.00" T | Kabupaten Kepulauan Mentawai,<br>Provinsi Sumatera Barat |
| Nibuang Utara, Pulau      |                   | Pulau          | 01°13'47.51" S<br>100°23'47.35" T | Kabupaten Pesisir Selatan,<br>Provinsi Sumatera Barat    |
| Nibuangapiapi, Pulau      |                   | Pulau          | 01°18'08.08" S<br>100°29'07.95" T | Kabupaten Pesisir Selatan,<br>Provinsi Sumatera Barat    |
| Nibuangbatukalang, Pulau  |                   | Pulau          | 01°16'17.42" S<br>100°24'09.00" T | Kabupaten Pesisir Selatan,<br>Provinsi Sumatera Barat    |
| Nibuangcubadak, Pulau     |                   | Pulau          | 01°13'51.04" S<br>100°23'46.03" T | Kabupaten Pesisir Selatan,<br>Provinsi Sumatera Barat    |
| Nibuangsungainipah, Pulau |                   | Pulau          | 01°19'39.87" S<br>100°33'43.26" T | Kabupaten Pesisir Selatan,<br>Provinsi Sumatera Barat    |
| Nibung Ateh, Pulau        |                   | Pulau          | 00°14'49.34" U<br>099°11'28.75" T | Kabupaten Pasaman Barat,<br>Provinsi Sumatera Barat      |
| Nibung Bawah, Pulau       |                   | Pulau          | 00°14'03.54" U<br>099°11'29.08" T | Kabupaten Pasaman Barat,<br>Provinsi Sumatera Barat      |
| Nukok, Pulau              |                   | Pulau          | 02°13'00.99" S<br>099°32'26.00" T | Kabupaten Kepulauan Mentawai,<br>Provinsi Sumatera Barat |



| Nama Rupabumi              | Nama Lain | Unsur Rupabumi | Koordinat                         | Keterangan Wilayah                                       |
|----------------------------|-----------|----------------|-----------------------------------|--|
| Nyamuk, Pulau              |           | Pulau          | 01°15'58.00" S<br>100°17'51.00" T | Kabupaten Pesisir Selatan,<br>Provinsi Sumatera Barat    |
| Nyangnyang, Pulau          |           | Pulau          | 01°49'22.99" S<br>099°16'40.47" T | Kabupaten Kepulauan Mentawai,<br>Provinsi Sumatera Barat |
| Pacabla, Pulau             |           | Pulau          | 03°12'48.54" S<br>100°27'34.66" T | Kabupaten Kepulauan Mentawai,<br>Provinsi Sumatera Barat |
| Pagai Selatan, Pulau       |           | Pulau          | 03°00'05.00" S<br>100°19'52.00" T | Kabupaten Kepulauan Mentawai,<br>Provinsi Sumatera Barat |
| Pagai Utara, Pulau         |           | Pulau          | 02°42'41.00" S<br>100°05'30.99" T | Kabupaten Kepulauan Mentawai,<br>Provinsi Sumatera Barat |
| Pagang, Pulau              |           | Pulau          | 01°09'33.87" S<br>100°20'56.64" T | Kabupaten Pesisir Selatan,<br>Provinsi Sumatera Barat    |
| Pananggalat Sabeu, Pulau   |           | Pulau          | 01°54'09.00" S<br>099°18'55.12" T | Kabupaten Kepulauan Mentawai,<br>Provinsi Sumatera Barat |
| Pananggalat Sigoiso, Pulau |           | Pulau          | 01°53'47.39" S<br>099°18'50.90" T | Kabupaten Kepulauan Mentawai,<br>Provinsi Sumatera Barat |
| Pandan, Pulau              |           | Pulau          | 00°56'57.68" S<br>100°08'22.55" T | Kota Padang, Provinsi Sumatera Barat                     |
| Panderai, Pulau            |           | Pulau          | 01°38'06.23" S<br>099°13'00.73" T | Kabupaten Kepulauan Mentawai,<br>Provinsi Sumatera Barat |
| Pangka, Pulau              |           | Pulau          | 00°08'30.56" U<br>099°17'37.13" T | Kabupaten Pasaman Barat,<br>Provinsi Sumatera Barat      |
| Panjang, Pulau             |           | Pulau          | 00°11'16.93" U<br>099°18'26.99" T | Kabupaten Pasaman Barat,<br>Provinsi Sumatera Barat      |
| Panjangsaibi, Pulau        |           | Pulau          | 01°21'38.32" S<br>099°06'59.65" T | Kabupaten Kepulauan Mentawai,<br>Provinsi Sumatera Barat |
| Panyu, Pulau               |           | Pulau          | 01°30'02.00" S<br>100°26'17.99" T | Kabupaten Pesisir Selatan,<br>Provinsi Sumatera Barat    |
| Pasia Pasa Gadang, Pulau   |           | Pulau          | 00°08'52.30" S<br>099°45'04.70" T | Kabupaten Pasaman Barat,<br>Provinsi Sumatera Barat      |
| Pasia Pasa Ketek, Pulau    |           | Pulau          | 00°08'53.40" S<br>099°45'07.49" T | Kabupaten Pasaman Barat,<br>Provinsi Sumatera Barat      |
| Pasumpahan, Pulau          |           | Pulau          | 01°07'06.71" S<br>100°22'05.03" T | Kota Padang, Provinsi Sumatera Barat                     |
| Pela, Pulau                |           | Pulau          | 01°00'58.70" S<br>098°57'45.43" T | Kabupaten Kepulauan Mentawai,<br>Provinsi Sumatera Barat |
| Pieh, Pulau                |           | Pulau          | 00°52'26.73" S<br>100°06'00.83" T | Kabupaten Padang Pariaman,<br>Provinsi Sumatera Barat    |
| Pigago, Pulau              |           | Pulau          | 00°10'30.91" U<br>099°16'52.06" T | Kabupaten Pasaman Barat,<br>Provinsi Sumatera Barat      |
| Pisang Gadang, Pulau       |           | Pulau          | 00°59'34.97" S<br>100°20'21.76" T | Kota Padang, Provinsi Sumatera Barat                     |
| Pisang Ketek, Pulau        |           | Pulau          | 00°59'28.26" S<br>100°21'11.97" T | Kota Padang, Provinsi Sumatera Barat                     |
| Pitoiat Sabeu, Pulau       |           | Pulau          | 02°07'50.99" S<br>099°31'58.00" T | Kabupaten Kepulauan Mentawai,<br>Provinsi Sumatera Barat |
| Pitoiat Sigoiso, Pulau     |           | Pulau          | 02°07'26.00" S<br>099°31'26.00" T | Kabupaten Kepulauan Mentawai,<br>Provinsi Sumatera Barat |
| Pubagguuat, Pulau          |           | Pulau          | 02°22'17.00" S<br>099°44'44.99" T | Kabupaten Kepulauan Mentawai,<br>Provinsi Sumatera Barat |
| Putoutougat, Pulau         |           | Pulau          | 02°00'42.99" S<br>099°33'42.00" T | Kabupaten Kepulauan Mentawai,<br>Provinsi Sumatera Barat |
| Raggi, Pulau               |           | Pulau          | 02°49'58.90" S<br>100°10'37.78" T | Kabupaten Kepulauan Mentawai,<br>Provinsi Sumatera Barat |
| Raggi, Pulau               |           | Pulau          | 03°10'34.63" S<br>100°24'41.86" T | Kabupaten Kepulauan Mentawai,<br>Provinsi Sumatera Barat |

| Nama Rupabumi                | Nama Lain | Unsur Rupabumi | Koordinat                         | Keterangan Wilayah                                       |
|------------------------------|-----------|----------------|-----------------------------------|--|
| Rangehrangerak, Pulau        |           | Pulau          | 01°22'53.51" S<br>099°06'46.21" T | Kabupaten Kepulauan Mentawai,<br>Provinsi Sumatera Barat |
| Rarabugei, Pulau             |           | Pulau          | 03°10'41.31" S<br>100°24'20.43" T | Kabupaten Kepulauan Mentawai,<br>Provinsi Sumatera Barat |
| Rausabeu, Pulau              |           | Pulau          | 01°57'56.01" S<br>099°34'09.09" T | Kabupaten Kepulauan Mentawai,<br>Provinsi Sumatera Barat |
| Rausimaipok, Pulau           |           | Pulau          | 01°57'53.28" S<br>099°34'12.19" T | Kabupaten Kepulauan Mentawai,<br>Provinsi Sumatera Barat |
| Rausitkalaut, Pulau          |           | Pulau          | 01°57'52.99" S<br>099°34'15.03" T | Kabupaten Kepulauan Mentawai,<br>Provinsi Sumatera Barat |
| Sanding, Pulau               |           | Pulau          | 03°34'05.99" S<br>100°46'57.00" T | Kabupaten Kepulauan Mentawai,<br>Provinsi Sumatera Barat |
| Sao, Pulau                   |           | Pulau          | 00°51'31.15" S<br>100°18'06.87" T | Kota Padang, Provinsi Sumatera<br>Barat                  |
| Semangki Gadang, Pulau       |           | Pulau          | 01°20'44.26" S<br>100°31'11.38" T | Kabupaten Pesisir Selatan,<br>Provinsi Sumatera Barat    |
| Semangki Ketek, Pulau        |           | Pulau          | 01°20'32.20" S<br>100°31'09.70" T | Kabupaten Pesisir Selatan,<br>Provinsi Sumatera Barat    |
| Setan Gadang, Pulau          |           | Pulau          | 01°12'56.41" S<br>100°24'59.19" T | Kabupaten Pesisir Selatan,<br>Provinsi Sumatera Barat    |
| Setan Ketek, Pulau           |           | Pulau          | 01°13'06.38" S<br>100°25'00.65" T | Kabupaten Pesisir Selatan,<br>Provinsi Sumatera Barat    |
| Setan, Pulau                 |           | Pulau          | 01°07'09.85" S<br>100°22'52.27" T | Kota Padang, Provinsi Sumatera<br>Barat                  |
| Siamila, Pulau               |           | Pulau          | 03°13'48.85" S<br>100°29'27.51" T | Kabupaten Kepulauan Mentawai,<br>Provinsi Sumatera Barat |
| Siatanusa, Pulau             |           | Pulau          | 03°13'00.99" S<br>100°29'03.00" T | Kabupaten Kepulauan Mentawai,<br>Provinsi Sumatera Barat |
| Siatjak Bulat Sigoiso, Pulau |           | Pulau          | 02°38'02.75" S<br>099°58'39.00" T | Kabupaten Kepulauan Mentawai,<br>Provinsi Sumatera Barat |
| Siatjak Sabeu, Pulau         |           | Pulau          | 02°37'38.83" S<br>099°58'29.30" T | Kabupaten Kepulauan Mentawai,<br>Provinsi Sumatera Barat |
| Siatjak Sigoiso, Pulau       |           | Pulau          | 02°37'38.55" S<br>099°58'33.07" T | Kabupaten Kepulauan Mentawai,<br>Provinsi Sumatera Barat |
| Sibarubaru, Pulau            |           | Pulau          | 03°17'20.00" S<br>100°20'30.00" T | Kabupaten Kepulauan Mentawai,<br>Provinsi Sumatera Barat |
| Siberut, Pulau               |           | Pulau          | 01°20'26.00" S<br>098°54'59.00" T | Kabupaten Kepulauan Mentawai,<br>Provinsi Sumatera Barat |
| Sibigeu, Pulau               |           | Pulau          | 03°03'57.23" S<br>100°11'08.00" T | Kabupaten Kepulauan Mentawai,<br>Provinsi Sumatera Barat |
| Sibitti, Pulau               |           | Pulau          | 01°40'35.90" S<br>099°17'20.37" T | Kabupaten Kepulauan Mentawai,<br>Provinsi Sumatera Barat |
| Sibokoik, Pulau              |           | Pulau          | 01°41'54.48" S<br>099°14'53.71" T | Kabupaten Kepulauan Mentawai,<br>Provinsi Sumatera Barat |
| Sibonta, Pulau               |           | Pulau          | 00°57'21.76" S<br>100°13'48.79" T | Kota Padang, Provinsi Sumatera<br>Barat                  |
| Sibuntasungaipinang, Pulau   |           | Pulau          | 01°12'49.59" S<br>100°20'21.94" T | Kabupaten Pesisir Selatan,<br>Provinsi Sumatera Barat    |
| Siburu, Pulau                |           | Pulau          | 01°58'59.00" S<br>099°35'30.00" T | Kabupaten Kepulauan Mentawai,<br>Provinsi Sumatera Barat |
| Sigogoa, Pulau               |           | Pulau          | 02°36'00.37" S<br>099°58'18.31" T | Kabupaten Kepulauan Mentawai,<br>Provinsi Sumatera Barat |
| Sigulagula, Pulau            |           | Pulau          | 03°12'26.29" S<br>100°30'40.13" T | Kabupaten Kepulauan Mentawai,<br>Provinsi Sumatera Barat |
| Sikatsila, Pulau             |           | Pulau          | 03°09'25.57" S<br>100°26'27.60" T | Kabupaten Kepulauan Mentawai,<br>Provinsi Sumatera Barat |

| Nama Rupabumi             | Nama Lain | Unsur Rupabumi | Koordinat                         | Keterangan Wilayah                                    |
|---------------------------|-----------|----------------|-----------------------------------|---|
| Sikuai, Pulau             |           | Pulau          | 01°07'39.49" S<br>100°21'09.90" T | Kota Padang, Provinsi Sumatera Barat                  |
| Silabulabu Sabeu, Pulau   |           | Pulau          | 02°45'04.42" S<br>099°59'05.91" T | Kabupaten Kepulauan Mentawai, Provinsi Sumatera Barat |
| Silabulabu Sigoiso, Pulau |           | Pulau          | 02°45'24.00" S<br>099°59'25.00" T | Kabupaten Kepulauan Mentawai, Provinsi Sumatera Barat |
| Siloina Sabeu, Pulau      |           | Pulau          | 03°13'18.27" S<br>100°21'03.24" T | Kabupaten Kepulauan Mentawai, Provinsi Sumatera Barat |
| Siloina, Pulau            |           | Pulau          | 01°46'48.92" S<br>099°17'45.12" T | Kabupaten Kepulauan Mentawai, Provinsi Sumatera Barat |
| Simailleppet, Pulau       |           | Pulau          | 01°33'43.83" S<br>099°12'07.16" T | Kabupaten Kepulauan Mentawai, Provinsi Sumatera Barat |
| Simakakkang, Pulau        |           | Pulau          | 01°59'28.64" S<br>099°34'18.79" T | Kabupaten Kepulauan Mentawai, Provinsi Sumatera Barat |
| Simaleguk Sabeu, Pulau    |           | Pulau          | 03°12'29.00" S<br>100°24'05.00" T | Kabupaten Kepulauan Mentawai, Provinsi Sumatera Barat |
| Simaleguk Sigoiso, Pulau  |           | Pulau          | 03°13'36.00" S<br>100°24'50.00" T | Kabupaten Kepulauan Mentawai, Provinsi Sumatera Barat |
| Simasaba, Pulau           |           | Pulau          | 00°59'26.38" S<br>098°56'49.22" T | Kabupaten Kepulauan Mentawai, Provinsi Sumatera Barat |
| Simasingitngit, Pulau     |           | Pulau          | 02°58'58.40" S<br>100°25'27.24" T | Kabupaten Kepulauan Mentawai, Provinsi Sumatera Barat |
| Simasit, Pulau            |           | Pulau          | 00°57'09.74" S<br>098°57'19.02" T | Kabupaten Kepulauan Mentawai, Provinsi Sumatera Barat |
| Simungguk, Pulau          |           | Pulau          | 03°15'56.99" S<br>100°34'14.99" T | Kabupaten Kepulauan Mentawai, Provinsi Sumatera Barat |
| Siniai, Pulau             |           | Pulau          | 02°46'51.19" S<br>099°58'51.60" T | Kabupaten Kepulauan Mentawai, Provinsi Sumatera Barat |
| Siniuiui, Pulau           |           | Pulau          | 02°36'12.47" S<br>099°58'49.21" T | Kabupaten Kepulauan Mentawai, Provinsi Sumatera Barat |
| Sinyaru, Pulau            |           | Pulau          | 01°04'32.50" S<br>100°17'49.97" T | Kota Padang, Provinsi Sumatera Barat                  |
| Siopa Sabeu, Pulau        |           | Pulau          | 02°52'41.00" S<br>100°10'00.00" T | Kabupaten Kepulauan Mentawai, Provinsi Sumatera Barat |
| Siopa Sigoiso, Pulau      |           | Pulau          | 02°53'22.99" S<br>100°10'44.00" T | Kabupaten Kepulauan Mentawai, Provinsi Sumatera Barat |
| Sipora, Pulau             |           | Pulau          | 02°11'13.99" S<br>099°38'46.00" T | Kabupaten Kepulauan Mentawai, Provinsi Sumatera Barat |
| Sirandah, Pulau           |           | Pulau          | 01°07'19.92" S<br>100°20'27.10" T | Kota Padang, Provinsi Sumatera Barat                  |
| Sironjong Gadang, Pulau   |           | Pulau          | 01°13'45.44" S<br>100°24'26.98" T | Kabupaten Pesisir Selatan, Provinsi Sumatera Barat    |
| Sironjong Ketek, Pulau    |           | Pulau          | 01°13'30.29" S<br>100°24'09.99" T | Kabupaten Pesisir Selatan, Provinsi Sumatera Barat    |
| Sironjong, Pulau          |           | Pulau          | 01°08'38.32" S<br>100°21'31.29" T | Provinsi Sumatera Barat                               |
| Siruamata, Pulau          |           | Pulau          | 02°22'11.84" S<br>099°43'25.23" T | Kabupaten Kepulauan Mentawai, Provinsi Sumatera Barat |
| Siruso, Pulau             |           | Pulau          | 02°51'13.00" S<br>100°08'34.13" T | Kabupaten Kepulauan Mentawai, Provinsi Sumatera Barat |
| Sitkaleleu, Pulau         |           | Pulau          | 01°57'51.41" S<br>099°34'02.50" T | Kabupaten Kepulauan Mentawai, Provinsi Sumatera Barat |
| Solaut, Pulau             |           | Pulau          | 03°12'41.00" S<br>100°17'57.99" T | Kabupaten Kepulauan Mentawai, Provinsi Sumatera Barat |
| Soumang, Pulau            |           | Pulau          | 03°07'45.49" S<br>100°18'24.90" T | Kabupaten Kepulauan Mentawai, Provinsi Sumatera Barat |

| Nama Rupabumi            | Nama Lain | Unsur Rupabumi | Koordinat                         | Keterangan Wilayah                                       |
|--------------------------|-----------|----------------|-----------------------------------|--|
| Soumang, Pulau           |           | Pulau          | 03°14'27.42" S<br>100°31'23.99" T | Kabupaten Kepulauan Mentawai,<br>Provinsi Sumatera Barat |
| Subarang Katiagan, Pulau |           | Pulau          | 00°08'54.41" S<br>099°45'54.88" T | Kabupaten Pasaman Barat,<br>Provinsi Sumatera Barat      |
| Subarang, Pulau          |           | Pulau          | 00°07'00.01" S<br>099°45'46.12" T | Kabupaten Pasaman Barat,<br>Provinsi Sumatera Barat      |
| Ta'Bonan, Pulau          |           | Pulau          | 03°02'54.45" S<br>100°12'41.43" T | Kabupaten Kepulauan Mentawai,<br>Provinsi Sumatera Barat |
| Tai Mai La, Pulau        |           | Pulau          | 03°11'49.12" S<br>100°29'48.11" T | Kabupaten Kepulauan Mentawai,<br>Provinsi Sumatera Barat |
| Takleleu, Pulau          |           | Pulau          | 01°42'09.43" S<br>099°14'40.69" T | Kabupaten Kepulauan Mentawai,<br>Provinsi Sumatera Barat |
| Talena, Pulau            |           | Pulau          | 00°59'59.91" S<br>100°22'34.23" T | Kota Padang, Provinsi Sumatera<br>Barat                  |
| Taluak, Pulau            |           | Pulau          | 00°07'29.29" S<br>099°45'28.04" T | Kabupaten Pasaman Barat,<br>Provinsi Sumatera Barat      |
| Taluo, Pulau             |           | Pulau          | 00°07'30.95" U<br>099°21'39.60" T | Kabupaten Pasaman Barat,<br>Provinsi Sumatera Barat      |
| Tamiang, Pulau           |           | Pulau          | 00°11'10.22" U<br>099°17'52.95" T | Kabupaten Pasaman Barat,<br>Provinsi Sumatera Barat      |
| Tangah, Pulau            |           | Pulau          | 00°38'50.74" S<br>100°06'04.68" T | Kota Pariaman, Provinsi<br>Sumatera Barat                |
| Tangahtiku, Pulau        |           | Pulau          | 00°24'43.00" S<br>099°54'07.61" T | Kabupaten Agam, Provinsi<br>Sumatera Barat               |
| Tanopo, Pulau            |           | Pulau          | 03°10'29.43" S<br>100°30'03.19" T | Kabupaten Kepulauan Mentawai,<br>Provinsi Sumatera Barat |
| Taraju, Pulau            |           | Pulau          | 01°10'54.46" S<br>100°23'47.11" T | Kabupaten Pesisir Selatan,<br>Provinsi Sumatera Barat    |
| Tobbou, Pulau            |           | Pulau          | 02°20'17.00" S<br>099°43'19.99" T | Kabupaten Kepulauan Mentawai,<br>Provinsi Sumatera Barat |
| Toimiang, Pulau          |           | Pulau          | 01°42'17.60" S<br>099°14'49.80" T | Kabupaten Kepulauan Mentawai,<br>Provinsi Sumatera Barat |
| Toran, Pulau             |           | Pulau          | 01°02'15.78" S<br>100°10'24.70" T | Kota Padang, Provinsi Sumatera<br>Barat                  |
| Tumbang, Pulau           |           | Pulau          | 01°02'32.19" S<br>098°57'29.58" T | Kabupaten Kepulauan Mentawai,<br>Provinsi Sumatera Barat |
| Ujuang, Pulau            |           | Pulau          | 00°39'37.51" S<br>100°06'38.31" T | Kota Pariaman, Provinsi<br>Sumatera Barat                |
| Ujuangtiku, Pulau        |           | Pulau          | 00°25'22.89" S<br>099°53'58.85" T | Kabupaten Agam, Provinsi<br>Sumatera Barat               |
| Ula, Pulau               |           | Pulau          | 01°07'09.81" S<br>100°21'21.95" T | Kota Padang, Provinsi Sumatera<br>Barat                  |
| Umatsiteut, Pulau        |           | Pulau          | 02°01'18.55" S<br>099°36'41.81" T | Kabupaten Kepulauan Mentawai,<br>Provinsi Sumatera Barat |
| Unggeh, Pulau            |           | Pulau          | 00°13'27.63" U<br>099°18'03.73" T | Kabupaten Pasaman Barat,<br>Provinsi Sumatera Barat      |



## **37. SUMATERA SELATAN**

---



| Nama Rupabumi           | Nama Lain | Unsur Rupabumi | Koordinat                         | Keterangan Wilayah                                      |
|-------------------------|-----------|----------------|-----------------------------------|---|
| Alanggantang, Pulo      |           | Pulau          | 01°55'41.99" S<br>104°34'10.99" T | Kabupaten Banyuasin, Provinsi Sumatera Selatan          |
| Alangtikus, Pulo        |           | Pulau          | 02°19'58.72" S<br>104°45'55.42" T | Kabupaten Banyuasin, Provinsi Sumatera Selatan          |
| Betet, Pulau            |           | Pulau          | 01°45'41.00" S<br>104°31'14.00" T | Kabupaten Banyuasin, Provinsi Sumatera Selatan          |
| Borang, Pulau           |           | Pulau          | 02°54'38.99" S<br>104°52'50.00" T | Kabupaten Banyuasin, Provinsi Sumatera Selatan          |
| Brendam, Pulau          |           | Pulau          | 02°31'54.99" S<br>104°25'19.99" T | Kabupaten Banyuasin, Provinsi Sumatera Selatan          |
| Burung, Pulau           |           | Pulau          | 02°51'43.05" S<br>104°53'55.16" T | Kabupaten Banyuasin, Provinsi Sumatera Selatan          |
| Deltaaersalek, Pulau    |           | Pulau          | 02°29'33.00" S<br>104°58'21.00" T | Kabupaten Banyuasin, Provinsi Sumatera Selatan          |
| Deltaaersugihan, Pulau  |           | Pulau          | 02°24'12.22" S<br>105°04'13.55" T | Kabupaten Banyuasin, Provinsi Sumatera Selatan          |
| Deltatelang, Pulau      |           | Pulau          | 02°36'04.00" S<br>104°52'23.99" T | Kabupaten Banyuasin, Provinsi Sumatera Selatan          |
| Deltaupang, Pulau       |           | Pulau          | 02°33'49.00" S<br>104°56'35.99" T | Kabupaten Banyuasin, Provinsi Sumatera Selatan          |
| Gundul, Pulau           |           | Pulau          | 02°39'52.99" S<br>104°56'34.00" T | Kabupaten Banyuasin, Provinsi Sumatera Selatan          |
| Kalong, Pulau           |           | Pulau          | 02°36'12.70" S<br>104°21'10.41" T | Kabupaten Banyuasin, Provinsi Sumatera Selatan          |
| Kemaro, Pulau           |           | Pulau          | 02°58'45.99" S<br>104°49'16.00" T | Kota Palembang, Provinsi Sumatera Selatan               |
| Kramat, Pulau           |           | Pulau          | 02°31'07.66" S<br>104°56'07.44" T | Kabupaten Banyuasin, Provinsi Sumatera Selatan          |
| Lopak Besak, Pulau      |           | Pulau          | 02°21'33.99" S<br>104°42'23.00" T | Kabupaten Banyuasin, Provinsi Sumatera Selatan          |
| Lopak Kecil Pulo, Pulau |           | Pulau          | 02°21'36.01" S<br>104°42'09.31" T | Kabupaten Banyuasin, Provinsi Sumatera Selatan          |
| Maspari, Pulau          |           | Pulau          | 03°13'09.99" S<br>106°13'01.99" T | Kabupaten Ogan Komering Ilir, Provinsi Sumatera Selatan |
| Meba, Pulau             |           | Pulau          | 03°02'14.61" S<br>104°37'12.15" T | Provinsi Sumatera Selatan                               |
| Payung, Pulau           |           | Pulau          | 02°22'16.00" S<br>104°55'09.59" T | Kabupaten Banyuasin, Provinsi Sumatera Selatan          |
| Pulokerto, Pulau        |           | Pulau          | 03°01'58.00" S<br>104°39'41.00" T | Kota Palembang, Provinsi Sumatera Selatan               |
| Salahnamo, Pulau        |           | Pulau          | 02°57'29.00" S<br>104°52'16.00" T | Kabupaten Banyuasin, Provinsi Sumatera Selatan          |
| Selatcemara, Pulau      |           | Pulau          | 02°31'51.84" S<br>104°56'03.39" T | Kabupaten Banyuasin, Provinsi Sumatera Selatan          |
| Singgris, Pulau         |           | Pulau          | 02°33'47.00" S<br>104°55'50.00" T | Kabupaten Banyuasin, Provinsi Sumatera Selatan          |
| Srijaya, Pulau          |           | Pulau          | 03°02'12.99" S<br>104°31'23.65" T | Kabupaten Banyuasin, Provinsi Sumatera Selatan          |







## **38. SUMATERA UTARA**

---



| Nama Rupabumi          | Nama Lain | Unsur Rupabumi | Koordinat                         | Keterangan Wilayah                                  |
|------------------------|-----------|----------------|-----------------------------------|---|
| Adam, Pulau            |           | Pulau          | 00°01'16.00" S<br>098°27'05.00" T | Kabupaten Nias Selatan, Provinsi Sumatera Utara     |
| Alifa, Pulau           |           | Pulau          | 01°27'16.76" U<br>097°15'15.09" T | Kabupaten Nias Utara, Provinsi Sumatera Utara       |
| Anak Pinang, Pulau     |           | Pulau          | 00°10'31.21" U<br>098°48'40.62" T | Kabupaten Nias Selatan, Provinsi Sumatera Utara     |
| Asu, Pulau             |           | Pulau          | 00°54'19.06" U<br>097°16'31.75" T | Kabupaten Nias Barat, Provinsi Sumatera Utara       |
| Asu, Pulau             |           | Pulau          | 00°06'37.00" S<br>098°17'04.99" T | Kabupaten Nias Selatan, Provinsi Sumatera Utara     |
| Babi, Pulau            |           | Pulau          | 01°45'42.58" U<br>098°45'09.03" T | Provinsi Sumatera Utara                             |
| Bais, Pulau            |           | Pulau          | 00°03'07.99" S<br>098°31'52.00" T | Kabupaten Nias Selatan, Provinsi Sumatera Utara     |
| Bakar, Pulau           |           | Pulau          | 01°34'37.99" U<br>098°43'04.00" T | Kabupaten Tapanuli Tengah, Provinsi Sumatera Utara  |
| Balikhi, Pulau         |           | Pulau          | 00°01'16.00" U<br>098°12'51.99" T | Kabupaten Nias Selatan, Provinsi Sumatera Utara     |
| Balogiasite, Pulau     |           | Pulau          | 00°05'39.99" S<br>098°21'37.00" T | Kabupaten Nias Selatan, Provinsi Sumatera Utara     |
| Bangke, Pulau          |           | Pulau          | 01°43'01.04" U<br>098°45'46.32" T | Kota Sibolga, Provinsi Sumatera Utara               |
| Bangke, Pulau          |           | Pulau          | 01°40'54.17" U<br>098°32'51.53" T | Kabupaten Tapanuli Tengah, Provinsi Sumatera Utara  |
| Baohi, Pulau           |           | Pulau          | 00°03'14.29" S<br>098°19'10.89" T | Kabupaten Nias Selatan, Provinsi Sumatera Utara     |
| Barogan, Pulau         |           | Pulau          | 00°18'34.99" S<br>098°24'33.99" T | Kabupaten Nias Selatan, Provinsi Sumatera Utara     |
| Basake Sebu, Pulau     |           | Pulau          | 00°01'09.99" U<br>098°38'34.00" T | Kabupaten Nias Selatan, Provinsi Sumatera Utara     |
| Basake Seideide, Pulau |           | Pulau          | 00°00'45.08" U<br>098°36'39.20" T | Kabupaten Nias Selatan, Provinsi Sumatera Utara     |
| Batuah, Pulau          |           | Pulau          | 02°34'45.00" U<br>099°59'16.00" T | Kabupaten Labuhanbatu, Provinsi Sumatera Utara      |
| Batuajung, Pulau       |           | Pulau          | 01°13'14.59" U<br>098°51'40.63" T | Kabupaten Mandailing Natal, Provinsi Sumatera Utara |
| Batuapi Sebu, Pulau    |           | Pulau          | 00°18'25.43" S<br>098°24'28.55" T | Kabupaten Nias Selatan, Provinsi Sumatera Utara     |
| Batuapi Sideide, Pulau |           | Pulau          | 00°18'24.94" S<br>098°24'34.10" T | Kabupaten Nias Selatan, Provinsi Sumatera Utara     |
| Batubaniang, Pulau     |           | Pulau          | 00°21'03.32" U<br>099°06'40.37" T | Kabupaten Mandailing Natal, Provinsi Sumatera Utara |
| Batuhitam, Pulau       |           | Pulau          | 01°40'52.07" U<br>098°32'57.93" T | Kabupaten Tapanuli Tengah, Provinsi Sumatera Utara  |
| Batulayar, Pulau       |           | Pulau          | 01°33'53.74" U<br>098°34'24.95" T | Kabupaten Tapanuli Tengah, Provinsi Sumatera Utara  |
| Batumakele, Pulau      |           | Pulau          | 00°03'55.00" S<br>098°18'02.99" T | Kabupaten Nias Selatan, Provinsi Sumatera Utara     |
| Batumandi, Pulau       |           | Pulau          | 00°34'06.01" U<br>097°41'54.17" T | Kabupaten Nias Selatan, Provinsi Sumatera Utara     |
| Batumandi, Pulau       |           | Pulau          | 00°20'54.94" U<br>099°06'36.16" T | Kabupaten Mandailing Natal, Provinsi Sumatera Utara |
| Batumandi, Pulau       |           | Pulau          | 01°33'53.42" U<br>098°34'21.56" T | Kabupaten Tapanuli Tengah, Provinsi Sumatera Utara  |
| Baturusa Ketek, Pulau  |           | Pulau          | 00°50'49.39" U<br>098°58'14.72" T | Kabupaten Mandailing Natal, Provinsi Sumatera Utara |

| Nama Rupabumi         | Nama Lain | Unsur Rupabumi | Koordinat                         | Keterangan Wilayah                                      |
|-----------------------|-----------|----------------|-----------------------------------|---|
| Batutongga, Pulau     |           | Pulau          | 00°20'46.55" U<br>099°06'29.13" T | Kabupaten Mandailing Natal,<br>Provinsi Sumatera Utara  |
| Batuubi, Pulau        |           | Pulau          | 00°21'02.24" U<br>099°06'44.23" T | Kabupaten Mandailing Natal,<br>Provinsi Sumatera Utara  |
| Baurusa Gadang, Pulau |           | Pulau          | 00°50'50.26" U<br>098°58'13.12" T | Kabupaten Mandailing Natal,<br>Provinsi Sumatera Utara  |
| Bawa, Pulau           |           | Pulau          | 00°49'31.80" U<br>097°20'54.97" T | Kabupaten Nias Barat, Provinsi<br>Sumatera Utara        |
| Belanga, Pulau        |           | Pulau          | 02°56'21.89" U<br>099°50'11.07" T | Kota Tanjung Balai, Provinsi<br>Sumatera Utara          |
| Berhala, Pulau        |           | Pulau          | 03°46'23.99" U<br>099°29'57.99" T | Kabupaten Serdang Bedagai,<br>Provinsi Sumatera Utara   |
| Beswesen, Pulau       |           | Pulau          | 02°57'22.82" U<br>099°49'45.55" T | Kota Tanjung Balai, Provinsi<br>Sumatera Utara          |
| Beting Sabut, Pulau   |           | Pulau          | 03°46'39.69" U<br>098°39'39.10" T | Kabupaten Deli Serdang, Provinsi<br>Sumatera Utara      |
| Biang, Pulau          |           | Pulau          | 00°03'27.00" U<br>098°14'03.99" T | Kabupaten Nias Selatan, Provinsi<br>Sumatera Utara      |
| Bintanah, Pulau       |           | Pulau          | 01°28'36.99" U<br>098°10'41.00" T | Provinsi Sumatera Utara                                 |
| Bintuang, Pulau       |           | Pulau          | 00°06'19.00" S<br>098°13'27.99" T | Kabupaten Nias Selatan, Provinsi<br>Sumatera Utara      |
| Bogi, Pulau           |           | Pulau          | 00°51'15.00" U<br>097°22'27.99" T | Kabupaten Nias Barat, Provinsi<br>Sumatera Utara        |
| Boji, Pulau           |           | Pulau          | 00°36'52.99" S<br>098°30'18.00" T | Kabupaten Nias Selatan, Provinsi<br>Sumatera Utara      |
| Boting Tengah, Pulau  |           | Pulau          | 02°45'09.00" U<br>100°01'45.50" T | Kabupaten Labuhanbatu Utara,<br>Provinsi Sumatera Utara |
| Buaya, Pulau          |           | Pulau          | 02°59'13.99" U<br>099°48'11.99" T | Provinsi Sumatera Utara                                 |
| Buaya, Pulau          |           | Pulau          | 02°59'16.53" U<br>099°48'19.62" T | Kota Tanjung Balai, Provinsi<br>Sumatera Utara          |
| Buayo, Pulau          |           | Pulau          | 00°45'43.21" U<br>099°02'24.60" T | Kabupaten Mandailing Natal,<br>Provinsi Sumatera Utara  |
| Buni, Pulau           |           | Pulau          | 00°03'38.35" S<br>098°19'53.67" T | Kabupaten Nias Selatan, Provinsi<br>Sumatera Utara      |
| Bunijikho, Pulau      |           | Pulau          | 00°03'52.99" S<br>098°27'46.00" T | Kabupaten Nias Selatan, Provinsi<br>Sumatera Utara      |
| Burung, Pulau         |           | Pulau          | 02°36'15.99" U<br>100°01'23.00" T | Kabupaten Labuhanbatu,<br>Provinsi Sumatera Utara       |
| Dundun, Pulau         |           | Pulau          | 01°50'44.99" U<br>098°01'36.99" T | Kabupaten Tapanuli Tengah,<br>Provinsi Sumatera Utara   |
| Fari'l, Pulau         |           | Pulau          | 00°53'03.99" U<br>097°32'37.00" T | Kabupaten Nias Barat, Provinsi<br>Sumatera Utara        |
| Faro'A, Pulau         |           | Pulau          | 00°51'35.69" U<br>097°32'48.39" T | Kabupaten Nias Selatan, Provinsi<br>Sumatera Utara      |
| Gabaya, Pulau         |           | Pulau          | 00°04'28.99" S<br>098°21'34.99" T | Kabupaten Nias Selatan, Provinsi<br>Sumatera Utara      |
| Gadang, Pulau         |           | Pulau          | 00°45'53.80" U<br>099°02'15.69" T | Kabupaten Mandailing Natal,<br>Provinsi Sumatera Utara  |
| Ganeu, Pulau          |           | Pulau          | 01°24'17.90" U<br>097°12'09.81" T | Kabupaten Nias Utara, Provinsi<br>Sumatera Utara        |
| Git, Pulau            |           | Pulau          | 01°25'01.93" U<br>097°13'36.23" T | Kabupaten Nias Utara, Provinsi<br>Sumatera Utara        |

| Nama Rupabumi               | Nama Lain | Unsur Rupabumi | Koordinat                         | Keterangan Wilayah                                  |
|-----------------------------|-----------|----------------|-----------------------------------|---|
| Goso, Pulau                 |           | Pulau          | 01°25'39.42" U<br>097°04'33.34" T | Kabupaten Nias Utara, Provinsi Sumatera Utara       |
| Gosobaohi, Pulau            |           | Pulau          | 01°25'31.65" U<br>097°10'12.85" T | Kabupaten Nias Utara, Provinsi Sumatera Utara       |
| Gosoene, Pulau              |           | Pulau          | 01°25'46.43" U<br>097°15'29.78" T | Kabupaten Nias Utara, Provinsi Sumatera Utara       |
| Gosolahewa, Pulau           |           | Pulau          | 01°25'05.99" U<br>097°10'28.99" T | Kabupaten Nias Utara, Provinsi Sumatera Utara       |
| Gosouma, Pulau              |           | Pulau          | 01°27'49.02" U<br>097°12'03.99" T | Kabupaten Nias Utara, Provinsi Sumatera Utara       |
| Hachina, Pulau              |           | Pulau          | 00°03'12.04" S<br>098°19'33.28" T | Kabupaten Nias Selatan, Provinsi Sumatera Utara     |
| Hamutala, Pulau             |           | Pulau          | 00°50'21.99" U<br>097°22'46.99" T | Kabupaten Nias Barat, Provinsi Sumatera Utara       |
| Hayo, Pulau                 |           | Pulau          | 00°05'54.20" S<br>098°15'42.23" T | Kabupaten Nias Selatan, Provinsi Sumatera Utara     |
| Heruwanga, Pulau            |           | Pulau          | 00°52'00.00" U<br>097°17'12.00" T | Kabupaten Nias Barat, Provinsi Sumatera Utara       |
| Hibao Sebuha, Pulau         |           | Pulau          | 00°27'22.00" S<br>098°30'58.00" T | Kabupaten Nias Selatan, Provinsi Sumatera Utara     |
| Hibao Sideide, Pulau        |           | Pulau          | 00°27'41.77" S<br>098°31'07.40" T | Kabupaten Nias Selatan, Provinsi Sumatera Utara     |
| Hinako, Pulau               |           | Pulau          | 00°52'04.00" U<br>097°20'35.99" T | Kabupaten Nias Barat, Provinsi Sumatera Utara       |
| Horasa, Pulau               |           | Pulau          | 00°29'49.99" S<br>098°31'17.00" T | Kabupaten Nias Selatan, Provinsi Sumatera Utara     |
| Hulo Batu, Pulau            |           | Pulau          | 00°00'30.82" S<br>098°14'40.70" T | Kabupaten Nias Selatan, Provinsi Sumatera Utara     |
| Ilik, Pulau                 |           | Pulau          | 01°16'13.00" U<br>098°49'18.99" T | Kabupaten Mandailing Natal, Provinsi Sumatera Utara |
| Imana, Pulau                |           | Pulau          | 00°51'07.99" U<br>097°19'14.00" T | Kabupaten Nias Barat, Provinsi Sumatera Utara       |
| Ingawan, Pulau              |           | Pulau          | 00°46'43.00" U<br>099°00'22.00" T | Kabupaten Mandailing Natal, Provinsi Sumatera Utara |
| Jambe, Pulau                |           | Pulau          | 01°39'13.15" U<br>098°30'47.00" T | Kabupaten Tapanuli Tengah, Provinsi Sumatera Utara  |
| Janggi, Pulau               |           | Pulau          | 01°38'30.99" U<br>098°36'09.00" T | Kabupaten Tapanuli Tengah, Provinsi Sumatera Utara  |
| Jaring Halus, Pulau         |           | Pulau          | 03°56'30.87" U<br>098°34'05.02" T | Kabupaten Langkat, Provinsi Sumatera Utara          |
| Jimase, Pulau               |           | Pulau          | 00°04'14.00" U<br>098°38'07.00" T | Kabupaten Nias Selatan, Provinsi Sumatera Utara     |
| Kaderui, Pulau              |           | Pulau          | 00°45'34.21" U<br>099°02'40.31" T | Kabupaten Mandailing Natal, Provinsi Sumatera Utara |
| Kalimantung Nagodang, Pulau |           | Pulau          | 01°34'26.00" U<br>098°31'45.99" T | Kabupaten Tapanuli Tengah, Provinsi Sumatera Utara  |
| Kalimantung Namenek, Pulau  |           | Pulau          | 01°33'39.93" U<br>098°34'35.85" T | Kabupaten Tapanuli Tengah, Provinsi Sumatera Utara  |
| Kampai, Pulau               |           | Pulau          | 04°13'45.00" U<br>098°13'48.00" T | Kabupaten Langkat, Provinsi Sumatera Utara          |
| Kao, Pulau                  |           | Pulau          | 01°25'22.00" U<br>097°15'56.00" T | Kabupaten Nias Utara, Provinsi Sumatera Utara       |
| Kapecong, Pulau             |           | Pulau          | 00°38'38.71" U<br>099°02'38.22" T | Kabupaten Mandailing Natal, Provinsi Sumatera Utara |
| Karang Jame, Pulau          |           | Pulau          | 01°39'29.26" U<br>098°30'50.87" T | Kabupaten Tapanuli Tengah, Provinsi Sumatera Utara  |

| Nama Rupabumi       | Nama Lain | Unsur Rupabumi | Koordinat                         | Keterangan Wilayah                                     |
|---------------------|-----------|----------------|-----------------------------------|--|
| Karang, Pulau       |           | Pulau          | 01°58'23.00" U<br>098°21'09.00" T | Kabupaten Tapanuli Tengah,<br>Provinsi Sumatera Utara  |
| Karanganjing, Pulau |           | Pulau          | 00°19'54.99" S<br>098°34'32.99" T | Kabupaten Nias Selatan, Provinsi<br>Sumatera Utara     |
| Karonggo, Pulau     |           | Pulau          | 00°16'04.00" U<br>099°08'57.00" T | Kabupaten Mandailing Natal,<br>Provinsi Sumatera Utara |
| Kasi Timur, Pulau   |           | Pulau          | 00°05'24.25" U<br>098°57'01.74" T | Kabupaten Nias Selatan, Provinsi<br>Sumatera Utara     |
| Kasi, Pulau         |           | Pulau          | 00°02'06.00" U<br>098°37'23.00" T | Kabupaten Nias Selatan, Provinsi<br>Sumatera Utara     |
| Katadok, Pulau      |           | Pulau          | 00°05'37.00" S<br>098°30'19.00" T | Kabupaten Nias Selatan, Provinsi<br>Sumatera Utara     |
| Kera, Pulau         |           | Pulau          | 04°06'57.17" U<br>098°11'59.41" T | Kabupaten Langkat, Provinsi<br>Sumatera Utara          |
| Ketek, Pulau        |           | Pulau          | 00°46'27.34" U<br>099°02'20.85" T | Kabupaten Mandailing Natal,<br>Provinsi Sumatera Utara |
| Ki'l-Ki'l, Pulau    |           | Pulau          | 00°10'18.94" U<br>098°47'15.10" T | Kabupaten Nias Selatan, Provinsi<br>Sumatera Utara     |
| Kwala, Pulau        |           | Pulau          | 03°54'07.80" U<br>098°38'04.60" T | Kabupaten Langkat, Provinsi<br>Sumatera Utara          |
| Labu, Pulau         |           | Pulau          | 00°51'38.00" U<br>098°56'39.00" T | Kabupaten Mandailing Natal,<br>Provinsi Sumatera Utara |
| Lafau, Pulau        |           | Pulau          | 01°25'21.00" U<br>097°13'05.99" T | Kabupaten Nias Utara, Provinsi<br>Sumatera Utara       |
| Laga, Pulau         |           | Pulau          | 00°01'58.00" U<br>098°27'31.00" T | Kabupaten Nias Selatan, Provinsi<br>Sumatera Utara     |
| Lahene, Pulau       |           | Pulau          | 00°06'36.67" S<br>098°28'38.27" T | Kabupaten Nias Selatan, Provinsi<br>Sumatera Utara     |
| Lajohene, Pulau     |           | Pulau          | 00°02'26.99" S<br>098°26'08.99" T | Kabupaten Nias Selatan, Provinsi<br>Sumatera Utara     |
| Lalibo, Pulau       |           | Pulau          | 00°06'41.00" S<br>098°30'47.99" T | Kabupaten Nias Selatan, Provinsi<br>Sumatera Utara     |
| Langgai, Pulau      |           | Pulau          | 02°56'16.35" U<br>099°49'56.15" T | Kota Tanjung Balai, Provinsi<br>Sumatera Utara         |
| Langu, Pulau        |           | Pulau          | 00°52'46.99" U<br>097°22'21.00" T | Kabupaten Nias Barat, Provinsi<br>Sumatera Utara       |
| Latoega, Pulau      |           | Pulau          | 00°10'21.00" S<br>098°34'04.00" T | Kabupaten Nias Selatan, Provinsi<br>Sumatera Utara     |
| Lawandra, Pulau     |           | Pulau          | 00°55'12.00" U<br>097°25'50.99" T | Kabupaten Nias Barat, Provinsi<br>Sumatera Utara       |
| Lipan, Pulau        |           | Pulau          | 02°07'14.17" U<br>098°09'43.40" T | Kabupaten Tapanuli Tengah,<br>Provinsi Sumatera Utara  |
| Lipatkain, Pulau    |           | Pulau          | 01°34'10.65" U<br>098°43'04.17" T | Kabupaten Tapanuli Tengah,<br>Provinsi Sumatera Utara  |
| Lorang, Pulau       |           | Pulau          | 00°00'02.99" U<br>098°13'25.00" T | Kabupaten Nias Selatan, Provinsi<br>Sumatera Utara     |
| Lulua, Pulau        |           | Pulau          | 00°01'36.00" S<br>098°15'27.00" T | Kabupaten Nias Selatan, Provinsi<br>Sumatera Utara     |
| Maha, Pulau         |           | Pulau          | 00°06'24.00" S<br>098°29'25.00" T | Kabupaten Nias Selatan, Provinsi<br>Sumatera Utara     |
| Makole, Pulau       |           | Pulau          | 00°16'00.99" S<br>098°23'07.00" T | Kabupaten Nias Selatan, Provinsi<br>Sumatera Utara     |
| Makora, Pulau       |           | Pulau          | 01°26'26.00" U<br>097°13'50.00" T | Kabupaten Nias Utara, Provinsi<br>Sumatera Utara       |
| Malau Dua, Pulau    |           | Pulau          | 02°45'28.18" U<br>098°44'38.44" T | Kabupaten Samosir, Provinsi<br>Sumatera Utara          |

| Nama Rupabumi         | Nama Lain | Unsur Rupabumi | Koordinat                         | Keterangan Wilayah                                  |
|-----------------------|-----------|----------------|-----------------------------------|---|
| Malau Satu, Pulau     |           | Pulau          | 02°45'47.00" U<br>098°44'29.00" T | Kabupaten Samosir, Provinsi Sumatera Utara          |
| Mangkir Gadang, Pulau |           | Pulau          | 02°08'48.99" U<br>098°07'28.99" T | Kabupaten Tapanuli Tengah, Provinsi Sumatera Utara  |
| Mangkir Ketek, Pulau  |           | Pulau          | 02°08'22.60" U<br>098°08'38.62" T | Kabupaten Tapanuli Tengah, Provinsi Sumatera Utara  |
| Mao, Pulau            |           | Pulau          | 01°24'58.00" U<br>097°13'54.00" T | Kabupaten Nias Utara, Provinsi Sumatera Utara       |
| Maole Sabua, Pulau    |           | Pulau          | 00°47'06.00" U<br>097°37'36.00" T | Kabupaten Nias Selatan, Provinsi Sumatera Utara     |
| Maole Sideide, Pulau  |           | Pulau          | 00°47'07.36" U<br>097°37'34.18" T | Kabupaten Nias Selatan, Provinsi Sumatera Utara     |
| Maole Tengah, Pulau   |           | Pulau          | 00°43'50.18" U<br>097°38'48.01" T | Kabupaten Nias Selatan, Provinsi Sumatera Utara     |
| Maole Ujung, Pulau    |           | Pulau          | 00°43'23.01" U<br>097°39'12.64" T | Kabupaten Nias Selatan, Provinsi Sumatera Utara     |
| Marit, Pulau          |           | Pulau          | 00°00'09.00" U<br>098°14'46.00" T | Kabupaten Nias Selatan, Provinsi Sumatera Utara     |
| Marompok, Pulau       |           | Pulau          | 00°53'14.01" U<br>098°54'06.03" T | Kabupaten Mandailing Natal, Provinsi Sumatera Utara |
| Masa, Pulau           |           | Pulau          | 00°02'44.00" S<br>098°29'46.00" T | Kabupaten Nias Selatan, Provinsi Sumatera Utara     |
| Mause, Pulau          |           | Pulau          | 01°21'23.00" U<br>097°06'20.00" T | Kabupaten Nias Utara, Provinsi Sumatera Utara       |
| Memong, Pulau         |           | Pulau          | 00°03'02.00" U<br>098°17'55.00" T | Kabupaten Nias Selatan, Provinsi Sumatera Utara     |
| Mursala, Pulau        |           | Pulau          | 01°38'15.00" U<br>098°31'32.99" T | Kabupaten Tapanuli Tengah, Provinsi Sumatera Utara  |
| Musi, Pulau           |           | Pulau          | 01°04'46.99" U<br>097°55'46.99" T | Kabupaten Nias, Provinsi Sumatera Utara             |
| Nias, Pulau           |           | Pulau          | 01°04'04.55" U<br>097°36'03.35" T | Provinsi Sumatera Utara                             |
| Nujagia, Pulau        |           | Pulau          | 00°28'37.99" S<br>098°31'07.00" T | Kabupaten Nias Selatan, Provinsi Sumatera Utara     |
| Nujakali, Pulau       |           | Pulau          | 00°06'29.36" S<br>098°17'18.05" T | Kabupaten Nias Selatan, Provinsi Sumatera Utara     |
| Nujalalai, Pulau      |           | Pulau          | 00°19'33.26" S<br>098°30'56.65" T | Kabupaten Nias Selatan, Provinsi Sumatera Utara     |
| Nujambolo, Pulau      |           | Pulau          | 00°23'42.00" S<br>098°32'01.00" T | Kabupaten Nias Selatan, Provinsi Sumatera Utara     |
| Nujaohi, Pulau        |           | Pulau          | 00°06'39.09" S<br>098°17'08.09" T | Kabupaten Nias Selatan, Provinsi Sumatera Utara     |
| Nyiur, Pulau          |           | Pulau          | 02°55'57.38" U<br>099°49'58.21" T | Kabupaten Asahan, Provinsi Sumatera Utara           |
| Ole, Pulau            |           | Pulau          | 02°43'46.99" U<br>098°51'51.99" T | Kabupaten Simalungun, Provinsi Sumatera Utara       |
| Ongah Labuhan, Pulau  |           | Pulau          | 02°35'21.99" U<br>100°06'52.99" T | Kabupaten Labuhanbatu, Provinsi Sumatera Utara      |
| Onolimbu, Pulau       |           | Pulau          | 01°04'32.00" U<br>097°54'14.00" T | Kabupaten Nias, Provinsi Sumatera Utara             |
| Owo, Pulau            |           | Pulau          | 00°06'55.23" S<br>098°17'00.61" T | Kabupaten Nias Selatan, Provinsi Sumatera Utara     |
| Palintangan, Pulau    |           | Pulau          | 00°42'38.99" U<br>099°02'57.00" T | Kabupaten Mandailing Natal, Provinsi Sumatera Utara |
| Pandang, Pulau        |           | Pulau          | 03°25'14.00" U<br>099°45'28.00" T | Kabupaten Batu Bara, Provinsi Sumatera Utara        |

| Nama Rupabumi          | Nama Lain | Unsur Rupabumi | Koordinat                         | Keterangan Wilayah                                     |
|------------------------|-----------|----------------|-----------------------------------|--|
| Pane, Pulau            |           | Pulau          | 01°56'15.00" U<br>098°29'53.99" T | Kabupaten Tapanuli Tengah,<br>Provinsi Sumatera Utara  |
| Pangkalan Biduk, Pulau |           | Pulau          | 04°00'27.75" U<br>098°29'29.53" T | Kabupaten Langkat, Provinsi<br>Sumatera Utara          |
| Panjang, Pulau         |           | Pulau          | 02°05'43.00" U<br>098°10'40.00" T | Kabupaten Tapanuli Tengah,<br>Provinsi Sumatera Utara  |
| Panjang, Pulau         |           | Pulau          | 04°07'22.00" U<br>098°11'48.99" T | Kabupaten Langkat, Provinsi<br>Sumatera Utara          |
| Panjang, Pulau         |           | Pulau          | 01°45'08.28" U<br>098°44'51.44" T | Provinsi Sumatera Utara                                |
| Pentamuan, Pulau       |           | Pulau          | 00°05'33.00" S<br>098°18'33.00" T | Kabupaten Nias Selatan, Provinsi<br>Sumatera Utara     |
| Pinang, Pulau          |           | Pulau          | 00°08'35.99" S<br>098°31'26.00" T | Kabupaten Nias Selatan, Provinsi<br>Sumatera Utara     |
| Pini, Pulau            |           | Pulau          | 00°07'44.00" U<br>098°42'02.00" T | Kabupaten Nias Selatan, Provinsi<br>Sumatera Utara     |
| Poncan Gadang, Pulau   |           | Pulau          | 01°42'38.00" U<br>098°45'51.99" T | Provinsi Sumatera Utara                                |
| Poncan Ketek, Pulau    |           | Pulau          | 01°43'49.30" U<br>098°45'12.99" T | Provinsi Sumatera Utara                                |
| Pono, Pulau            |           | Pulau          | 00°06'16.99" S<br>098°18'37.00" T | Kabupaten Nias Selatan, Provinsi<br>Sumatera Utara     |
| Porlak, Pulau          |           | Pulau          | 01°46'13.19" U<br>098°44'29.65" T | Kabupaten Tapanuli Tengah,<br>Provinsi Sumatera Utara  |
| Porling, Pulau         |           | Pulau          | 02°35'37.00" U<br>100°00'01.00" T | Kabupaten Labuhanbatu,<br>Provinsi Sumatera Utara      |
| Pune, Pulau            |           | Pulau          | 01°39'46.88" U<br>098°34'52.15" T | Kabupaten Tapanuli Tengah,<br>Provinsi Sumatera Utara  |
| Pusung, Pulau          |           | Pulau          | 03°54'09.37" U<br>098°39'34.94" T | Kabupaten Langkat, Provinsi<br>Sumatera Utara          |
| Puti, Pulau            |           | Pulau          | 01°38'42.00" U<br>098°35'51.00" T | Kabupaten Tapanuli Tengah,<br>Provinsi Sumatera Utara  |
| Rawa, Pulau            |           | Pulau          | 04°07'49.00" U<br>098°11'24.00" T | Kabupaten Langkat, Provinsi<br>Sumatera Utara          |
| Rubiah, Pulau          |           | Pulau          | 00°15'49.64" U<br>099°08'11.53" T | Kabupaten Mandailing Natal,<br>Provinsi Sumatera Utara |
| Rumbia, Pulau          |           | Pulau          | 02°55'51.29" U<br>099°49'29.92" T | Kota Tanjung Balai, Provinsi<br>Sumatera Utara         |
| Sadakah, Pulau         |           | Pulau          | 00°51'42.00" U<br>098°56'58.99" T | Kabupaten Mandailing Natal,<br>Provinsi Sumatera Utara |
| Salahnama, Pulau       |           | Pulau          | 03°20'30.00" U<br>099°43'22.00" T | Kabupaten Batu Bara, Provinsi<br>Sumatera Utara        |
| Samaleko, Pulau        |           | Pulau          | 00°14'01.00" S<br>098°24'14.00" T | Kabupaten Nias Selatan, Provinsi<br>Sumatera Utara     |
| Sambilan, Pulau        |           | Pulau          | 04°09'20.00" U<br>098°15'19.00" T | Kabupaten Langkat, Provinsi<br>Sumatera Utara          |
| Sambulale, Pulau       |           | Pulau          | 00°02'57.99" U<br>098°55'48.00" T | Kabupaten Nias Selatan, Provinsi<br>Sumatera Utara     |
| Samosir, Pulau         |           | Pulau          | 02°34'46.62" U<br>098°48'50.12" T | Kabupaten Samosir, Provinsi<br>Sumatera Utara          |
| Sapuraga, Pulau        |           | Pulau          | 00°03'14.12" U<br>098°17'25.57" T | Kabupaten Nias Selatan, Provinsi<br>Sumatera Utara     |
| Sarangbaung, Pulau     |           | Pulau          | 01°41'57.99" U<br>097°26'44.00" T | Kabupaten Nias Utara, Provinsi<br>Sumatera Utara       |
| Sarimas, Pulau         |           | Pulau          | 02°35'06.00" U<br>100°00'32.00" T | Kabupaten Labuhanbatu,<br>Provinsi Sumatera Utara      |



| Nama Rupabumi             | Nama Lain | Unsur Rupabumi | Koordinat                         | Keterangan Wilayah                                    |
|---------------------------|-----------|----------------|-----------------------------------|---|
| Sarudik, Pulau            |           | Pulau          | 01°43'41.00" U<br>098°46'49.00" T | Kota Sibolga, Provinsi Sumatera Utara                 |
| Selingkar, Pulau          |           | Pulau          | 04°00'09.00" U<br>098°23'39.00" T | Kabupaten Langkat, Provinsi Sumatera Utara            |
| Senau, Pulau              |           | Pulau          | 01°27'38.99" U<br>097°14'44.99" T | Kabupaten Nias Utara, Provinsi Sumatera Utara         |
| Serindan, Pulau           |           | Pulau          | 02°57'49.49" U<br>099°49'01.97" T | Kota Tanjung Balai, Provinsi Sumatera Utara           |
| Siatan, Pulau             |           | Pulau          | 02°55'42.36" U<br>099°49'21.55" T | Kabupaten Asahan, Provinsi Sumatera Utara             |
| Sibandang, Pulau          |           | Pulau          | 02°21'36.00" U<br>098°54'00.00" T | Kabupaten Tapanuli Utara, Provinsi Sumatera Utara     |
| Sibaranu, Pulau           |           | Pulau          | 00°06'10.00" S<br>098°17'06.00" T | Kabupaten Nias Selatan, Provinsi Sumatera Utara       |
| Sibele, Pulau             |           | Pulau          | 00°02'20.00" S<br>098°15'24.99" T | Kabupaten Nias Selatan, Provinsi Sumatera Utara       |
| Sibohou, Pulau            |           | Pulau          | 00°09'02.22" S<br>098°32'53.26" T | Kabupaten Nias Selatan, Provinsi Sumatera Utara       |
| Sicanang, Pulau           |           | Pulau          | 03°46'39.69" U<br>098°39'24.30" T | Kota Medan, Provinsi Sumatera Utara                   |
| Sideide, Pulau            |           | Pulau          | 01°27'52.52" U<br>097°12'36.38" T | Kabupaten Nias Utara, Provinsi Sumatera Utara         |
| Sifanana Sebu, Pulau      |           | Pulau          | 00°11'16.00" S<br>098°31'05.00" T | Kabupaten Nias Selatan, Provinsi Sumatera Utara       |
| Sifanana Sideide, Pulau   |           | Pulau          | 00°10'35.00" S<br>098°30'29.00" T | Kabupaten Nias Selatan, Provinsi Sumatera Utara       |
| Sigata, Pulau             |           | Pulau          | 00°07'25.00" S<br>098°11'42.00" T | Kabupaten Nias Selatan, Provinsi Sumatera Utara       |
| Sigolonggolong, Pulau     |           | Pulau          | 00°31'54.99" S<br>098°30'09.00" T | Kabupaten Nias Selatan, Provinsi Sumatera Utara       |
| Sigurtap, Pulau           |           | Pulau          | 02°54'42.45" U<br>099°49'10.30" T | Kabupaten Asahan, Provinsi Sumatera Utara             |
| Siite, Pulau              |           | Pulau          | 00°55'59.45" U<br>097°25'41.51" T | Kabupaten Nias Barat, Provinsi Sumatera Utara         |
| Sikantan, Pulau           |           | Pulau          | 02°30'32.00" U<br>100°09'41.00" T | Kabupaten Labuhanbatu, Provinsi Sumatera Utara        |
| Silabulabu Godang, Pulau  |           | Pulau          | 01°34'23.99" U<br>098°35'08.00" T | Kabupaten Tapanuli Tengah, Provinsi Sumatera Utara    |
| Silabulabu Namenek, Pulau |           | Pulau          | 01°34'47.86" U<br>098°36'32.28" T | Kabupaten Tapanuli Tengah, Provinsi Sumatera Utara    |
| Simakonde, Pulau          |           | Pulau          | 00°23'56.00" S<br>098°30'32.00" T | Kabupaten Nias Selatan, Provinsi Sumatera Utara       |
| Simamora, Pulau           |           | Pulau          | 02°20'31.99" U<br>098°49'23.99" T | Kabupaten Humbang Hasundutan, Provinsi Sumatera Utara |
| Simondang, Pulau          |           | Pulau          | 00°10'14.00" S<br>098°24'38.00" T | Kabupaten Nias Selatan, Provinsi Sumatera Utara       |
| Simuk, Pulau              |           | Pulau          | 00°04'43.00" S<br>097°52'22.00" T | Kabupaten Nias Selatan, Provinsi Sumatera Utara       |
| Sipika, Pulau             |           | Pulau          | 00°06'38.00" S<br>098°19'39.00" T | Kabupaten Nias Selatan, Provinsi Sumatera Utara       |
| Sitaban Barat, Pulau      |           | Pulau          | 01°36'00.59" U<br>098°34'27.03" T | Kabupaten Tapanuli Tengah, Provinsi Sumatera Utara    |
| Situngkus, Pulau          |           | Pulau          | 01°35'14.84" U<br>098°41'51.09" T | Kabupaten Tapanuli Tengah, Provinsi Sumatera Utara    |

| Nama Rupabumi           | Nama Lain | Unsur Rupabumi | Koordinat                         | Keterangan Wilayah                                      |
|-------------------------|-----------|----------------|-----------------------------------|---|
| Sokongsiembang, Pulau   |           | Pulau          | 03°46'52.74" U<br>099°29'29.10" T | Kabupaten Serdang Bedagai,<br>Provinsi Sumatera Utara   |
| Somambawa, Pulau        |           | Pulau          | 00°54'31.79" U<br>098°01'08.68" T | Kabupaten Nias, Provinsi<br>Sumatera Utara              |
| Sorkam, Pulau           |           | Pulau          | 01°51'06.40" U<br>098°32'45.14" T | Kabupaten Tapanuli Tengah,<br>Provinsi Sumatera Utara   |
| Sorobuna, Pulau         |           | Pulau          | 00°17'12.99" S<br>098°29'24.00" T | Kabupaten Nias Selatan, Provinsi<br>Sumatera Utara      |
| Tagaga, Pulau           |           | Pulau          | 00°03'11.99" U<br>098°12'51.00" T | Kabupaten Nias Selatan, Provinsi<br>Sumatera Utara      |
| Tagawa Sebuwa, Pulau    |           | Pulau          | 00°20'13.99" S<br>098°30'42.99" T | Kabupaten Nias Selatan, Provinsi<br>Sumatera Utara      |
| Tagawa Sideide, Pulau   |           | Pulau          | 00°20'07.00" S<br>098°30'28.00" T | Kabupaten Nias Selatan, Provinsi<br>Sumatera Utara      |
| Talam, Pulau            |           | Pulau          | 01°37'08.00" U<br>098°35'16.00" T | Kabupaten Tapanuli Tengah,<br>Provinsi Sumatera Utara   |
| Taliwa'A, Pulau         |           | Pulau          | 01°25'41.89" U<br>097°14'35.82" T | Kabupaten Nias Utara, Provinsi<br>Sumatera Utara        |
| Taluo, Pulau            |           | Pulau          | 00°44'02.00" U<br>099°01'32.00" T | Kabupaten Mandailing Natal,<br>Provinsi Sumatera Utara  |
| Tamang, Pulau           |           | Pulau          | 00°21'54.00" U<br>099°05'53.00" T | Kabupaten Mandailing Natal,<br>Provinsi Sumatera Utara  |
| Tanabala, Pulau         |           | Pulau          | 00°24'54.00" S<br>098°26'29.00" T | Kabupaten Nias Selatan, Provinsi<br>Sumatera Utara      |
| Tanahmasa, Pulau        |           | Pulau          | 00°08'44.99" S<br>098°26'22.99" T | Kabupaten Nias Selatan, Provinsi<br>Sumatera Utara      |
| Tangah, Pulau           |           | Pulau          | 00°52'32.09" U<br>098°55'17.92" T | Kabupaten Mandailing Natal,<br>Provinsi Sumatera Utara  |
| Tareba Sebuwa, Pulau    |           | Pulau          | 00°04'14.00" S<br>098°35'57.00" T | Kabupaten Nias Selatan, Provinsi<br>Sumatera Utara      |
| Tareba Seideide, Pulau  |           | Pulau          | 00°03'58.00" S<br>098°36'38.00" T | Kabupaten Nias Selatan, Provinsi<br>Sumatera Utara      |
| Tarida Menek, Pulau     |           | Pulau          | 01°34'39.50" U<br>098°36'05.20" T | Kabupaten Tapanuli Tengah,<br>Provinsi Sumatera Utara   |
| Tarida, Pulau           |           | Pulau          | 01°34'44.00" U<br>098°36'04.00" T | Kabupaten Tapanuli Tengah,<br>Provinsi Sumatera Utara   |
| Tello, Pulau            |           | Pulau          | 00°03'28.00" S<br>098°16'54.99" T | Kabupaten Nias Selatan, Provinsi<br>Sumatera Utara      |
| Telotelo Sebuwa, Pulau  |           | Pulau          | 00°12'51.00" S<br>098°23'12.00" T | Kabupaten Nias Selatan, Provinsi<br>Sumatera Utara      |
| Telotelo Sideide, Pulau |           | Pulau          | 00°11'48.99" S<br>098°22'22.00" T | Kabupaten Nias Selatan, Provinsi<br>Sumatera Utara      |
| Tofu, Pulau             |           | Pulau          | 00°23'07.14" S<br>098°31'18.53" T | Kabupaten Nias Selatan, Provinsi<br>Sumatera Utara      |
| Tolong, Pulau           |           | Pulau          | 00°01'52.00" U<br>098°55'45.99" T | Kabupaten Nias Selatan, Provinsi<br>Sumatera Utara      |
| Tolping, Pulau          |           | Pulau          | 02°42'45.46" U<br>098°48'46.31" T | Kabupaten Samosir, Provinsi<br>Sumatera Utara           |
| Tuahmeng, Pulau         |           | Pulau          | 02°45'51.74" U<br>100°01'41.54" T | Kabupaten Labuhanbatu Utara,<br>Provinsi Sumatera Utara |
| Tualang, Pulau          |           | Pulau          | 02°57'18.20" U<br>099°50'01.91" T | Kota Tanjung Balai, Provinsi<br>Sumatera Utara          |
| Tuantahir, Pulau        |           | Pulau          | 02°57'49.00" U<br>099°48'46.00" T | Provinsi Sumatera Utara                                 |
| Tulas, Pulau            |           | Pulau          | 02°38'37.00" U<br>098°38'43.00" T | Kabupaten Samosir, Provinsi<br>Sumatera Utara           |

| <b>Nama Rupabumi</b> | <b>Nama Lain</b> | <b>Unsur<br/>Rupabumi</b> | <b>Koordinat</b>                  | <b>Keterangan Wilayah</b>                              |
|----------------------|------------------|---------------------------|-----------------------------------|--|
| Ular, Pulau          |                  | Pulau                     | 00°05'22.99" U<br>098°53'46.00" T | Kabupaten Nias Selatan, Provinsi<br>Sumatera Utara     |
| Uma, Pulau           |                  | Pulau                     | 01°15'15.62" U<br>097°14'05.60" T | Kabupaten Nias Utara, Provinsi<br>Sumatera Utara       |
| Ungge, Pulau         |                  | Pulau                     | 01°34'28.99" U<br>098°45'33.00" T | Kabupaten Tapanuli Tengah,<br>Provinsi Sumatera Utara  |
| Ungge, Pulau         |                  | Pulau                     | 00°36'39.68" U<br>099°03'33.21" T | Kabupaten Mandailing Natal,<br>Provinsi Sumatera Utara |
| Wunga, Pulau         |                  | Pulau                     | 01°13'39.00" U<br>097°05'11.00" T | Kabupaten Nias Utara, Provinsi<br>Sumatera Utara       |
| Zbma Sebua, Pulau    |                  | Pulau                     | 01°01'28.36" U<br>097°57'16.83" T | Kabupaten Nias, Provinsi<br>Sumatera Utara             |
| Zima Siideide, Pulau |                  | Pulau                     | 01°01'21.00" U<br>097°57'56.00" T | Kabupaten Nias, Provinsi<br>Sumatera Utara             |









**BADAN INFORMASI  
GEOSPASIAL**

Jalan Raya Bogor Km 46,  
Nanggewer Mekar, Cibinong,  
Bogor, Jawa Barat, 16912.

ISSN 3032-789X



9 773032 789007