

# Gazeter Republik Indonesia

Unsur Rupabumi Pulau  
Volume 3 Tahun 2024



BADAN INFORMASI GEOSPASIAL





Gazeter Republik Indonesia Unsur Rupabumi Pulau Volume 3 Tahun 2024

Oleh : Badan Informasi Geospasial

Editor : Badan Informasi Geospasial

Hak Cipta 2024 pada Badan Informasi Geospasial

Hak cipta dilindungi undang-undang. Dilarang mengutip dan memperbanyak sebagian atau seluruh isi buku tanpa izin tertulis dari penerbit  
All right reserved

Diterbitkan pertama kali oleh Badan Informasi Geospasial

Cetakan Pertama : 2022

ISSN : XXXX-XXXX

Foto Sampul Depan : Noor Adhi Sakti

Foto Sampul Belakang : Fachmi Zain

Tata Letak Isi : Muchlis & A. Dailani

**BADAN INFORMASI GEOSPASIAL**

Jl.Raya Bogor KM 46, Kawasan Sains dan Teknologi Soekarno

Cibinong 16911, INDONESIA Telp. 021-875-3155

Fax. 021-8790-8988/875-3155

Website : [www.big.go.id](http://www.big.go.id)

Email : [info@big.go.id](mailto:info@big.go.id)







# Penafian

*(Disclaimer)*

Gazeter Republik Indonesia merupakan daftar Nama Rupabumi Baku yang memuat informasi Nama Rupabumi, Nama Lain, Unsur Rupabumi, Koordinat, dan Keterangan Wilayah. Isian pada kolom "Keterangan Wilayah" bukan merupakan referensi resmi mengenai alokasi wilayah administrasi dari Unsur Rupabumi. Isian pada kolom "Keterangan Wilayah" berfungsi untuk menjelaskan letak keberadaan Unsur Rupabumi secara geografis.

Gazeter Republik Indonesia merupakan dokumen bersifat dinamis yang senantiasa diperbaiki, diperbarui, dan dimutakhirkan sesuai dengan tahapan Penyelenggaraan Nama Rupabumi sebagaimana diatur dalam Peraturan Pemerintah Nomor 2 Tahun 2021 Tentang Penyelenggaraan Nama Rupabumi. Usulan perubahan Nama Rupabumi Baku disampaikan kepada Badan sebagaimana amanat pada pasal 25 ayat (2) PP Nomor 2 Tahun 2021. Penyampaian usulan perubahan Nama Rupabumi Baku dapat dilakukan melalui surat resmi yang ditujukan kepada Kepala Badan Informasi Geospasial dan dikirimkan baik secara langsung maupun melalui alamat pos-el [nna-ina@big.go.id](mailto:nna-ina@big.go.id).

# Sambutan

## Kepala Badan Informasi Geospasial



Salam Toponimi!

Tahun 2024 menandakan tahun keempat sejak diberlakukannya Peraturan Pemerintah Nomor 2 Tahun 2021 tentang Penyelenggaraan Nama Rupabumi dan tahun pertama semenjak terbitnya Peraturan BIG Nomor 6 Tahun 2023 tentang Pelaksanaan Peraturan Pemerintah Nomor 2 Tahun 2021. Manfaat dari adanya kedua peraturan ini mulai terlihat dari meningkatnya keaktifan penyelenggara nama rupabumi dalam melaksanakan kegiatan yang berkaitan dalam menunjang penyelenggaraan nama rupabumi yang komprehensif.

Pada tahun 2024, mulai bermunculan inovasi dan terobosan yang dilakukan oleh penyelenggara nama rupabumi dalam mendukung agar penyelenggaraan nama rupabumi dapat terlaksana dengan baik di wilayah masing-masing. Hal ini terwujud dengan semakin beragamnya kegiatan yang dilakukan oleh penyelenggara nama rupabumi dan meningkatnya jumlah partisipan dalam Bhumandala Award Nama Rupabumi di tahun ini. Kolaborasi dan sinergi antar penyelenggara nama rupabumi sangat dibutuhkan untuk saling meningkatkan kapasitas dan kompetensi dalam merencanakan serta mengimplementasikan strategi penyelenggaraan nama rupabumi yang tepat sesuai dengan tantangan yang ada.

Gazeter Republik Indonesia (GRI) Edisi Tahun 2024 sangat esensial dalam menyediakan nama rupabumi baku yang lengkap, akurat, mutakhir dan terkelola secara nasional. GRI Edisi Tahun 2024 disusun dalam dua format buku yang berbeda: [1] Gazeter Republik Indonesia yang berisi seluruh daftar nama rupabumi baku dan [2] Gazeter Republik Indonesia Unsur Rupabumi Pulau yang berisi daftar nama rupabumi baku untuk unsur rupabumi pulau. GRI merupakan dokumen yang dinamis, sehingga kedepannya akan terus berkembang seiring meningkatnya aktivitas penyelenggaraan nama rupabumi yang terlaksana.

Pada GRI Edisi Tahun 2024, terdapat 4.226 nama rupabumi baku yang terdiri dari 3.965 nama rupabumi baku hasil penelaahan di tahun ini, 242 nama rupabumi baku yang mengalami penggantian nama rupabumi dan penghapusan 19 nama rupabumi baku. Pada tahun ini, kami juga menyediakan kembali GRI Edisi Unsur Rupabumi pulau yang berisikan 17.380 nama rupabumi yang telah dibakukan. Perhatian dan atensi penyelenggara nama rupabumi semakin meningkat dengan adanya usulan perubahan dan penghapusan yang diajukan di tahun ini sehingga data yang disajikan memutakhirkan data yang ada sebelumnya.

Harapan besar kami, semangat dan rasa kepemilikan setiap penyelenggara terhadap kegiatan penyelenggaraan nama rupabumi akan semakin meningkat dengan berjalannya waktu sehingga nantinya kita secara bersama dapat menyediakan data nama rupabumi baku yang dapat menjadi acuan nasional dan internasional untuk wilayah Indonesia serta berdampak bagi kehidupan kita sehari-hari.

Cibinong, November 2024  
Kepala Badan Informasi Geospasial  
Muh Aris Marfai



# Kata Pengantar

Insan Toponimi yang kami banggakan,

Puji syukur kami panjatkan ke hadirat Allah SWT atas berkat dan rahmat-Nya, sehingga Gazeter Republik Indonesia (GRI) Edisi Tahun 2024 ini dapat diselesaikan dengan baik dan hadir di penghujung tahun ini. Kehadiran GRI tidak luput dari usaha, kontribusi dan kerja keras yang dilakukan oleh penyelenggara nama rupabumi, baik pemerintah daerah Kabupaten/Kota, pemerintah daerah Provinsi, Kementerian/Lembaga di tingkat pusat maupun pihak lain yang turut serta dalam menjalankan amanat Peraturan Pemerintah Nomor 2 Tahun 2021 (PP 2/2021) Tentang Penyelenggaraan Nama Rupabumi (PNR).

Perjalanan PNR telah memasuki tahun keempat pasca diterbitkannya PP 2/2021. Pada tahun keempat ini kami merasakan bahwa semangat yang ada dari tujuan PNR yang termuat dalam PP 2/2021 sudah mulai tersebar secara merata baik diantara kalangan pemerintah maupun masyarakat. Hal ini menandakan semakin banyak insan yang menyadari bahwa PNR merupakan hal yang penting dan dapat memberikan manfaat untuk berbagai aspek pada kehidupan sehari-hari. Dengan adanya GRI, kami berharap dapat memberikan data nama rupabumi baku yang akurat dan berdampak bagi pengguna.

GRI Edisi Tahun 2024 ini menyajikan 4.226 nama rupabumi baku yang terdiri dari 3.965 nama rupabumi baku hasil penelaahan nama rupabumi tingkat pusat di tahun 2024, 242 nama rupabumi baku yang mengalami penggantian nama rupabumi dan penghapusan 19 nama rupabumi baku. Pada tahun ini, kami juga menyediakan kembali GRI Edisi Unsur Rupabumi pulau yang berisikan 17.380 nama rupabumi yang telah dibakukan.

Kami menyadari dalam menyusun GRI ini tidak luput dari kesalahan dan ketidaksempurnaan yang ada. Oleh karena itu, dengan rendah hati kami menantikan saran dan kritik terkait edisi ini sehingga kedepannya dapat semakin bermanfaat dan mudah digunakan oleh pengguna yang membutuhkan.

Akhir kata, kami mengucapkan terima kasih kepada semua pihak yang telah berkontribusi dalam penyusunan GRI Edisi Tahun 2024. Semoga buku ini dapat memberikan manfaat yang besar bagi masyarakat luas dan menjadi pengingat kita bersama untuk semakin teguh dan konsisten dalam menjaga semangat PNR di lingkungan sekitar kita.

Cibinong, November 2024  
Tim Penyusun

# Panduan Umum Penggunaan

## A. Struktur Penyusunan

Gazeter Republik Indonesia (GRI) Edisi Tahun 2024 dikelompokkan berdasarkan jenis nama rupabumi, yaitu Nama Rupabumi Wilayah Darat (NRWD) dan Nama Rupabumi Wilayah Laut (NRWL). NRWD disusun berdasarkan wilayah administrasi (provinsi, kabupaten/kota) dan kemudian diurutkan berdasar jenis unsur rupabumi secara alfabetis pada elemen spesifik dari nama rupabumi yang dimaksud. Pada entri NRWL disusun berdasarkan jenis unsur rupabumi dan diurutkan berdasarkan abjad pada elemen spesifik dari nama rupabumi. Sedangkan, untuk GRI Edisi Tahun 2024 Unsur Rupabumi Pulau, disusun berdasarkan wilayah administrasi (provinsi) dan kemudian diurutkan secara alfabetis dari nama rupabumi yang ada.

## B. Format Penyajian

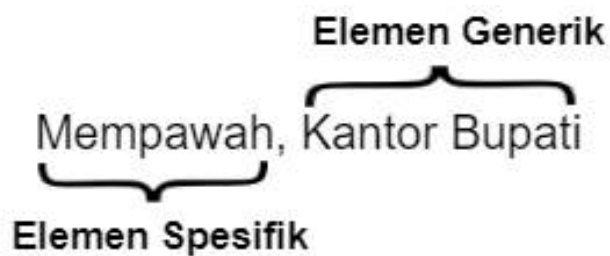
GRI Edisi Tahun 2024 disajikan dalam 5 (lima) kolom yang terdiri dari Nama Rupabumi, Nama Lain, Unsur Rupabumi, Koordinat dan Keterangan Wilayah sebagaimana tertera pada tabel berikut ini.

Nama Rupabumi	Nama Lain	Unsur Rupabumi	Koordinat	Keterangan Wilayah
Ciharus, Danau		Danau/Situ	07°09'50.32" S 107°45'14.86" T	Kabupaten Bandung, Provinsi Jawa Barat
Bandung, Kantor Bupati		Kantor Bupati	07°01'19.61" S 107°31'39.45" T	Kabupaten Bandung, Provinsi Jawa Barat

Adapun penjelasan dari masing-masing kolom adalah sebagai berikut:

### 1. Nama Rupabumi

Kolom ini berisikan nama rupabumi yang sudah dibakukan dan memenuhi prinsip nama rupabumi sebagaimana tercantum dalam PP 2/2021. Penulisan pada kolom ini dimulai dari elemen spesifik kemudian dilanjutkan dengan elemen generik yang dipisahkan oleh tanda koma (,).



## 2. Nama Lain

Kolom ini berisikan nama selain nama resmi yang digunakan untuk 1 (satu) Unsur Rupabumi yang dikenal dan digunakan oleh masyarakat setempat. Jika Unsur Rupabumi tidak memiliki nama lain, kolom ini tidak diisi. Kolom ini juga dapat mengakomodir pencantuman nama-nama yang sudah termuat dalam peraturan yang ada. Berikut adalah contoh data nama rupabumi yang memiliki nama lain dan tidak memiliki nama lain.

- Memiliki Nama Lain

Nama Rupabumi	Nama Lain	Unsur Rupabumi	Koordinat	Keterangan Wilayah
Kijing, Terminal	<ul style="list-style-type: none"> <li>• Terminal Kijing Pelabuhan Pontianak(1)</li> <li>• Pelabuhan Kijing Mempawah(2)</li> </ul>	Pelabuhan Laut	00°30'26.58" U 108°54'31.86" T	<ul style="list-style-type: none"> <li>• Kabupaten Mempawah, Provinsi Kalimantan Barat</li> <li>• Wilayah pengelolaan Pelabuhan Pontianak</li> </ul>

(1)Peraturan Presiden Nomor 43 Tahun 2017

(2)Keputusan Bupati Mempawah Nomor 109 Tahun 2022

- Tidak Memiliki Nama Lain

Nama Rupabumi	Nama Lain	Unsur Rupabumi	Koordinat	Keterangan Wilayah
Gondosuli, Candi		Candi	07°18'06.37" S 110°06'18.73" T	Kabupaten Temanggung, Provinsi Jawa Tengah

### 3. Unsur Rupabumi

Kolom ini berisikan jenis dari Unsur Rupabumi sesuai klasifikasi yang ada dalam Sistem Informasi Nama Rupabumi (SINAR).

### 4. Koordinat

Kolom ini berisikan nilai koordinat lintang dan bujur dari Unsur Rupabumi yang dimaksud. Penulisan koordinat menggunakan format Derajat, Menit, Detik (DMS). Sistem Koordinat yang dipakai adalah Sistem Referensi Geospasial Indonesia 2013 (SRGI 2013) Epok 2012.

### 5. Keterangan Wilayah

Isian pada kolom ini bukan merupakan referensi resmi mengenai alokasi wilayah administrasi dari Unsur Rupabumi. Kolom ini menjelaskan letak keberadaan Unsur Rupabumi secara geografis. Keterangan wilayah dapat berupa wilayah administrasi pemerintahan; posisi relatif Unsur Rupabumi terhadap Unsur Rupabumi lain di sekitarnya; atau keterangan wilayah lainnya. Berikut adalah contoh nama rupabumi dengan keterangan wilayah berupa wilayah administrasi pemerintahan dan posisi relatif terhadap unsur rupabumi lain di sekitarnya.

- Wilayah Administrasi Pemerintahan

Nama Rupabumi	Nama Lain	Unsur Rupabumi	Koordinat	Keterangan Wilayah
Soesilo Sudarman, Museum		Museum	07°36'01.09" S 109°12'43.32" T	Kabupaten Cilacap, Provinsi Jawa Tengah

- Posisi Relatif terhadap Unsur Rupabumi Lain di Sekitar

Nama Rupabumi	Nama Lain	Unsur Rupabumi	Koordinat	Keterangan Wilayah
Lucipara, Cekungan		Cekungan	04°54'48.13" S 126°51'41.95" T	Laut Seram, Sebelah Selatan Pulau Buru



# Daftar Isi

Sambutan

Kata Pengantar

Panduan Umum Penggunaan

Daftar Isi

## Nama Rupabumi Unsur Pulau

1. Indonesia	17
2. Aceh	21
3. Bali	37
4. Banten	41
5. Bengkulu	47
6. Daerah Istimewa Yogyakarta	51
7. DKI Jakarta	55
8. Gorontalo	63
9. Jambi	71
10. Jawa Barat	75
11. Jawa Tengah	79
12. Jawa Timur	85
13. Kalimantan Barat	107
14. Kalimantan Selatan	119
15. Kalimantan Tengah	127
16. Kalimantan Timur	133
17. Kalimantan Utara	145
18. Kepulauan Bangka Belitung	155
19. Kepulauan Riau	181

20. Lampung	257
21. Maluku	267
22. Maluku Utara	321
23. Nusa Tenggara Barat	359
24. Nusa Tenggara Timur	377
25. Papua	403
26. Papua Barat	425
27. Papua Barat Daya	481
28. Papua Selatan	595
29. Papua Tengah	599
30. Riau	603
31. Sulawesi Barat	611
32. Sulawesi Selatan	617
33. Sulawesi Tengah	637
34. Sulawesi Tenggara	697
35. Sulawesi Utara	721
36. Sumatera Barat	739
37. Sumatera Selatan	749
38. Sumatera Utara	753

**Kantor Reje Tanoh Abu**  
04°27'08.44" U 096°48'29.15" T



**Pulau Songe**  
00°00'16.95" S 109°55'29.39" T



**Kantor Panewu Gamping**  
07°47'43.91" S 110°19'18.36" T



**Kantor Camat Mojosari**  
07°31'10.43" S 112°33'41.01" T





### Kantor Kapitalaung Taloarane

03°34'04.02" U 125°31'05.54" T



### Pulau Laag

05°20'41.94" S 137°44'15.83" T



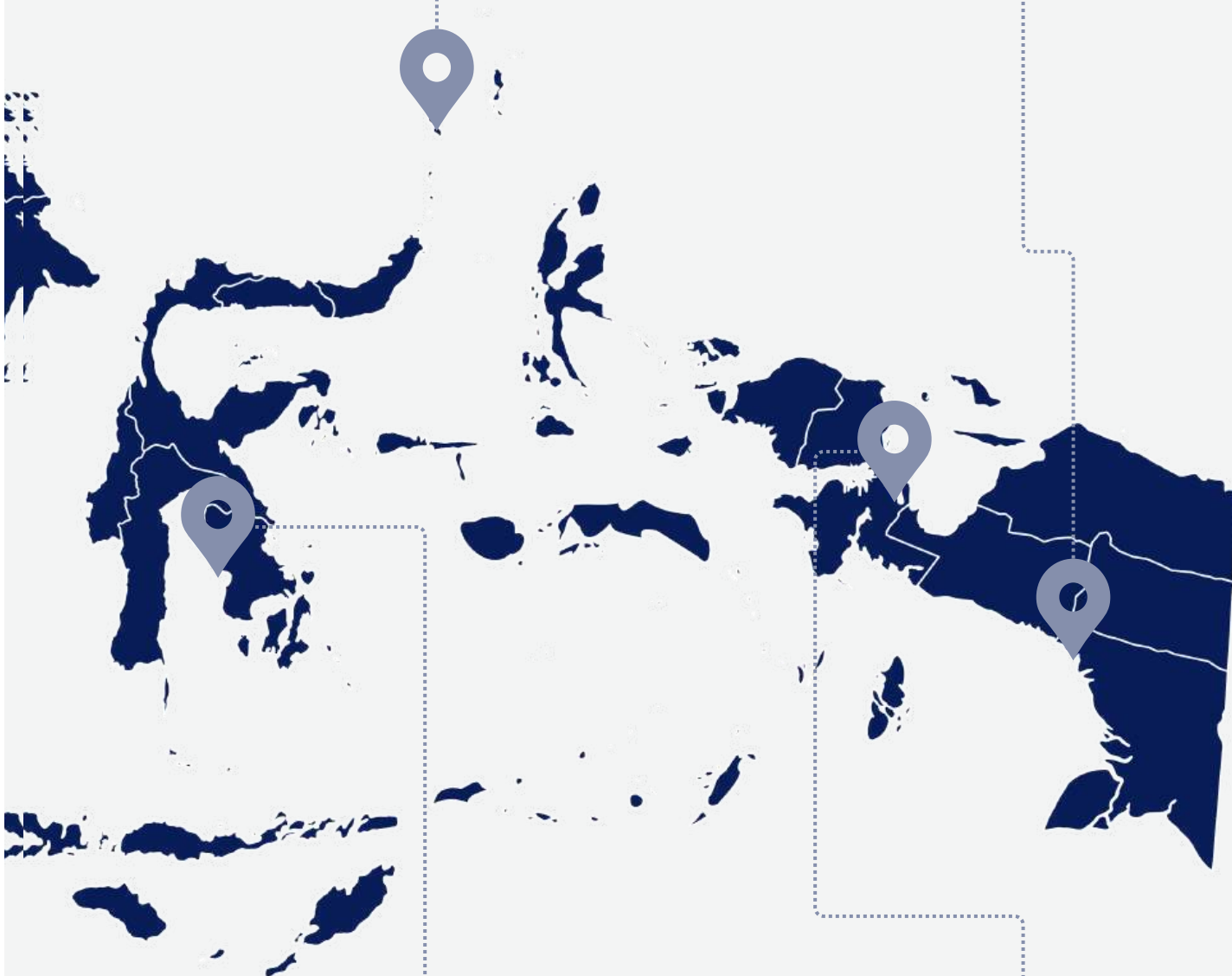
### Leppe Menuke

04°06'03.54" S 121°24'14.66" T



### Kantor Pos Teluk Wondama

02°43'18.29" S 134°30'19.25" T









Nama Rupabumi

---

**Unsur Pulau**





The background features a light gray grid of dots of varying sizes. Overlaid on this are several dark gray geometric shapes: a large L-shaped block in the top right, a vertical bar on the right edge, and a complex shape in the bottom left corner.

**1**

**INDONESIA**





Nama Rupabumi	Nama Lain	Unsur Rupabumi	Koordinat	Keterangan Wilayah
Jawa, Pulau		Pulau	07°18'42.00" S 109°25'05.99" T	Indonesia
Kalimantan, Pulau		Pulau	00°20'51.21" S 113°22'29.68" T	Indonesia
Papua, Pulau		Pulau	04°07'51.24" S 138°33'32.85" T	Indonesia
Sulawesi, Pulau		Pulau	01°48'33.99" S 121°01'54.00" T	Indonesia
Sumatra, Pulau		Pulau	00°17'56.00" S 101°16'14.99" T	Indonesia
Timor, Pulau		Pulau	09°42'44.01" S 124°21'16.69" T	Indonesia



The background features a light gray grid of dots of varying sizes. Overlaid on this are several dark gray and black geometric shapes, including triangles and polygons, primarily located in the corners and along the right edge.

**2**

**ACEH**





Nama Rupabumi	Nama Lain	Unsur Rupabumi	Koordinat	Keterangan Wilayah
Aie Luan, Pulau		Pulau	02°38'30.24" U 096°07'00.87" T	Kabupaten Simeulue, Provinsi Aceh
Aieluan, Pulau		Pulau	02°43'27.36" U 096°06'59.76" T	Kabupaten Simeulue, Provinsi Aceh
Alaala, Pulau		Pulau	02°40'25.21" U 096°06'28.34" T	Kabupaten Simeulue, Provinsi Aceh
Aluenireh Barat, Pulau		Pulau	04°25'41.33" U 098°13'44.38" T	Kabupaten Aceh Tamiang, Provinsi Aceh
Aluenireh Timur, Pulau		Pulau	04°25'31.04" U 098°14'52.60" T	Kabupaten Aceh Tamiang, Provinsi Aceh
Ama Adu, Pulau		Pulau	02°22'14.94" U 096°19'44.31" T	Kabupaten Simeulue, Provinsi Aceh
Ama Balok, Pulau		Pulau	02°33'49.35" U 096°18'40.99" T	Kabupaten Simeulue, Provinsi Aceh
Ama Galok, Pulau		Pulau	02°32'00.85" U 096°23'12.73" T	Kabupaten Simeulue, Provinsi Aceh
Ama Perak, Pulau		Pulau	02°50'13.92" U 095°54'37.14" T	Kabupaten Simeulue, Provinsi Aceh
Amad Rangmanyang, Pulau		Pulau	05°37'02.48" U 095°31'56.11" T	Kabupaten Aceh Besar, Provinsi Aceh
Amasianggao Ketek, Pulau		Pulau	02°44'51.54" U 096°06'13.38" T	Kabupaten Simeulue, Provinsi Aceh
Amasianggao, Pulau		Pulau	02°44'51.35" U 096°06'42.26" T	Kabupaten Simeulue, Provinsi Aceh
Arafulu, Pulau		Pulau	02°54'11.00" U 095°45'25.99" T	Kabupaten Simeulue, Provinsi Aceh
Aramaram, Pulau		Pulau	02°38'56.18" U 096°09'10.39" T	Kabupaten Simeulue, Provinsi Aceh
Aru, Pulau	Pulau Perak	Pulau	02°29'57.31" U 096°22'26.38" T	Kabupaten Simeulue, Provinsi Aceh
Asok, Pulau		Pulau	02°15'43.99" U 097°19'45.00" T	Kabupaten Aceh Singkil, Provinsi Aceh
Asu, Pulau		Pulau	02°46'55.99" U 096°00'43.99" T	Kabupaten Simeulue, Provinsi Aceh
Awah, Pulau		Pulau	02°29'57.38" U 096°22'39.25" T	Kabupaten Simeulue, Provinsi Aceh
Baaloen, Pulau		Pulau	04°36'40.95" U 095°35'06.60" T	Kabupaten Aceh Jaya, Provinsi Aceh
Baba, Pulau		Pulau	02°40'30.00" U 096°08'44.00" T	Kabupaten Simeulue, Provinsi Aceh
Babi, Pulau		Pulau	02°10'08.00" U 096°38'10.00" T	Kabupaten Simeulue, Provinsi Aceh
Babi, Pulau		Pulau	02°30'23.20" U 096°23'44.85" T	Kabupaten Simeulue, Provinsi Aceh
Baeet, Pulau		Pulau	05°39'49.90" U 095°06'32.62" T	Kabupaten Aceh Besar, Provinsi Aceh
Baguk, Pulau		Pulau	02°17'33.00" U 097°24'10.00" T	Kabupaten Aceh Singkil, Provinsi Aceh
Balai, Pulau		Pulau	02°18'13.00" U 097°24'27.00" T	Kabupaten Aceh Singkil, Provinsi Aceh
Balok, Pulau		Pulau	02°28'58.49" U 096°23'11.95" T	Kabupaten Simeulue, Provinsi Aceh
Balong, Pulau		Pulau	02°18'07.99" U 097°14'42.00" T	Kabupaten Aceh Singkil, Provinsi Aceh
Balubuk, Pulau		Pulau	02°53'52.51" U 095°50'14.15" T	Kabupaten Simeulue, Provinsi Aceh
Balung Silare, Pulau		Pulau	02°38'47.00" U 096°06'59.00" T	Kabupaten Simeulue, Provinsi Aceh

Nama Rupabumi	Nama Lain	Unsur Rupabumi	Koordinat	Keterangan Wilayah
Balung, Pulau		Pulau	02°40'13.00" U 096°07'58.00" T	Kabupaten Simeulue, Provinsi Aceh
Bangka Matee, Pulau		Pulau	04°36'48.74" U 098°00'31.21" T	Kabupaten Aceh Timur, Provinsi Aceh
Bangkaru, Pulau		Pulau	02°04'10.99" U 097°06'56.99" T	Kabupaten Aceh Singkil, Provinsi Aceh
Baronik, Pulau		Pulau	02°06'23.71" U 097°21'07.53" T	Kabupaten Aceh Singkil, Provinsi Aceh
Batee Pageu, Pulau		Pulau	04°48'27.67" U 095°26'15.13" T	Kabupaten Aceh Jaya, Provinsi Aceh
Batee, Pulau		Pulau	04°36'55.00" U 095°34'27.00" T	Kabupaten Aceh Jaya, Provinsi Aceh
Bateebeukah, Pulau		Pulau	05°45'14.15" U 095°03'23.05" T	Kabupaten Aceh Besar, Provinsi Aceh
Bateeburouk, Pulau		Pulau	04°41'09.84" U 095°31'12.19" T	Kabupaten Aceh Jaya, Provinsi Aceh
Bateecut, Pulau		Pulau	05°34'41.99" U 095°13'09.99" T	Kabupaten Aceh Besar, Provinsi Aceh
Bateedua Selatan, Pulau		Pulau	05°21'03.38" U 095°13'06.63" T	Kabupaten Aceh Besar, Provinsi Aceh
Bateedua Utara, Pulau		Pulau	05°21'27.35" U 095°13'49.55" T	Kabupaten Aceh Besar, Provinsi Aceh
Bateeleblah, Pulau		Pulau	05°47'34.72" U 094°58'26.09" T	Kabupaten Aceh Besar, Provinsi Aceh
Bateelumpat, Pulau		Pulau	05°34'44.80" U 095°12'55.02" T	Kabupaten Aceh Besar, Provinsi Aceh
Bateepantee Lhok Nga, Pulau		Pulau	05°26'03.54" U 095°13'52.10" T	Kabupaten Aceh Besar, Provinsi Aceh
Bateepenjaba, Pulau		Pulau	04°43'14.91" U 095°28'52.98" T	Kabupaten Aceh Jaya, Provinsi Aceh
Bateeperling, Pulau		Pulau	04°41'12.87" U 095°30'32.21" T	Kabupaten Aceh Jaya, Provinsi Aceh
Bateerayeuk, Pulau		Pulau	05°34'45.99" U 095°12'00.00" T	Kabupaten Aceh Besar, Provinsi Aceh
Bateerigah, Pulau		Pulau	04°38'06.83" U 095°31'17.41" T	Kabupaten Aceh Jaya, Provinsi Aceh
Bateetamon Rayeuk, Pulau		Pulau	05°18'30.91" U 095°12'23.65" T	Kabupaten Aceh Besar, Provinsi Aceh
Bateetamon Selatan, Pulau		Pulau	05°18'15.13" U 095°12'32.06" T	Kabupaten Aceh Besar, Provinsi Aceh
Bateetamon Tengoh, Pulau		Pulau	05°18'20.39" U 095°12'26.14" T	Kabupaten Aceh Besar, Provinsi Aceh
Bateetamon Utara, Pulau		Pulau	05°18'23.17" U 095°12'26.59" T	Kabupaten Aceh Besar, Provinsi Aceh
Bateetutong, Pulau		Pulau	04°38'49.09" U 095°34'57.25" T	Kabupaten Aceh Jaya, Provinsi Aceh
Bateeujong Lhok Paro, Pulau		Pulau	05°18'46.10" U 095°12'12.46" T	Kabupaten Aceh Besar, Provinsi Aceh
Bateeujong Lhok Tuleot, Pulau		Pulau	05°18'43.47" U 095°13'11.78" T	Kabupaten Aceh Besar, Provinsi Aceh
Bateeuleegajah, Pulau		Pulau	04°38'09.13" U 095°31'14.28" T	Kabupaten Aceh Jaya, Provinsi Aceh
Batu Arus Selatan, Pulau	Batu Gang Aru Selatan	Pulau	06°03'35.46" U 095°06'55.03" T	Kota Sabang, Provinsi Aceh
Batu Kembar, Pulau		Pulau	06°03'45.02" U 095°06'50.10" T	Kota Sabang, Provinsi Aceh
Batu Runcing, Pulau	Batu Gang Arus	Pulau	06°03'46.37" U 095°06'49.59" T	Kota Sabang, Provinsi Aceh

Nama Rupabumi	Nama Lain	Unsur Rupabumi	Koordinat	Keterangan Wilayah
Batu Tengah, Pulau		Pulau	06°03'33.89" U 095°06'54.72" T	Kota Sabang, Provinsi Aceh
Batubangkaru, Pulau		Pulau	02°06'22.71" U 097°05'15.73" T	Kabupaten Aceh Singkil, Provinsi Aceh
Batuberlayar Kecil, Pulau		Pulau	02°25'29.46" U 096°31'18.48" T	Kabupaten Simeulue, Provinsi Aceh
Batuberlayar, Pulau		Pulau	02°25'36.34" U 096°31'28.45" T	Kabupaten Simeulue, Provinsi Aceh
Batuhek, Pulau		Pulau	02°21'37.72" U 096°12'13.66" T	Kabupaten Simeulue, Provinsi Aceh
Batukapal, Pulau		Pulau	03°19'03.44" U 097°07'41.73" T	Kabupaten Aceh Selatan, Provinsi Aceh
Batulah Selatan, Pulau		Pulau	06°03'35.77" U 095°06'52.16" T	Kota Sabang, Provinsi Aceh
Batulah Tengah, Pulau		Pulau	06°03'42.28" U 095°06'51.94" T	Kota Sabang, Provinsi Aceh
Batulah Utara, Pulau		Pulau	06°03'45.55" U 095°06'51.26" T	Kota Sabang, Provinsi Aceh
Batulanting, Pulau		Pulau	02°14'10.82" U 097°10'07.79" T	Kabupaten Aceh Singkil, Provinsi Aceh
Batutunggal, Pulau		Pulau	03°24'55.00" U 097°04'21.00" T	Kabupaten Aceh Selatan, Provinsi Aceh
Bekhu, Pulau		Pulau	02°03'29.00" U 097°21'10.00" T	Kabupaten Aceh Singkil, Provinsi Aceh
Benar, Pulau		Pulau	02°32'17.33" U 096°21'27.12" T	Kabupaten Simeulue, Provinsi Aceh
Besar, Busung		Pulau	02°12'49.00" U 097°12'33.99" T	Kabupaten Aceh Singkil, Provinsi Aceh
Besingtinggi, Pulau		Pulau	04°19'33.90" U 098°17'09.82" T	Kabupaten Aceh Tamiang, Provinsi Aceh
Biawak, Pulau		Pulau	02°16'49.00" U 097°20'26.00" T	Kabupaten Aceh Singkil, Provinsi Aceh
Biawak, Pulau		Pulau	05°34'04.71" U 095°18'07.56" T	Kota Banda Aceh, Provinsi Aceh
Bilalang, Pulau		Pulau	02°32'11.04" U 096°23'07.72" T	Kabupaten Simeulue, Provinsi Aceh
Binaksi, Pulau		Pulau	02°26'23.48" U 096°29'32.78" T	Kabupaten Simeulue, Provinsi Aceh
Birahan, Pulau		Pulau	02°11'20.00" U 098°02'16.00" T	Kabupaten Aceh Singkil, Provinsi Aceh
Blekoh, Pulau		Pulau	04°36'45.00" U 095°34'57.00" T	Kabupaten Aceh Jaya, Provinsi Aceh
Breueh, Pulau		Pulau	05°37'28.89" U 095°09'18.31" T	Kabupaten Aceh Besar, Provinsi Aceh
Buaya, Pulau		Pulau	02°06'46.18" U 097°21'02.23" T	Kabupaten Aceh Singkil, Provinsi Aceh
Bukulah Utara, Pulau		Pulau	05°37'29.97" U 095°03'04.38" T	Kabupaten Aceh Besar, Provinsi Aceh
Buluhcarak, Pulau		Pulau	02°47'14.32" U 097°50'55.31" T	Kota Subulussalam, Provinsi Aceh
Bunta, Pulau		Pulau	05°33'20.00" U 095°10'05.00" T	Kabupaten Aceh Besar, Provinsi Aceh
Burok, Pulau		Pulau	05°41'11.33" U 095°23'15.15" T	Kabupaten Aceh Besar, Provinsi Aceh
Busung, Pulau		Pulau	05°17'14.56" U 096°05'43.63" T	Kabupaten Pidie, Provinsi Aceh
Cemara, Pulau		Pulau	02°15'54.46" U 097°47'50.04" T	Kabupaten Aceh Singkil, Provinsi Aceh

Nama Rupabumi	Nama Lain	Unsur Rupabumi	Koordinat	Keterangan Wilayah
Cemara, Pulau		Pulau	02°33'14.27" U 096°20'37.87" T	Kabupaten Simeulue, Provinsi Aceh
Cut Barat, Pulau		Pulau	04°43'15.01" U 095°30'07.79" T	Kabupaten Aceh Jaya, Provinsi Aceh
Cut, Pulau		Pulau	05°33'47.14" U 095°10'03.15" T	Kabupaten Aceh Besar, Provinsi Aceh
Cut, Pulau		Pulau	04°43'17.36" U 095°30'13.85" T	Kabupaten Aceh Jaya, Provinsi Aceh
Dama, Pulau		Pulau	03°51'38.21" U 096°22'56.44" T	Kabupaten Nagan Raya, Provinsi Aceh
Deli, Pulau		Pulau	02°32'57.35" U 096°03'57.38" T	Kabupaten Simeulue, Provinsi Aceh
Dua Gadang, Pulau		Pulau	02°29'24.05" U 096°22'39.94" T	Kabupaten Simeulue, Provinsi Aceh
Dua Ketek, Pulau		Pulau	02°29'27.85" U 096°22'39.01" T	Kabupaten Simeulue, Provinsi Aceh
Dua Lugu, Pulau		Pulau	02°30'00.02" U 096°22'36.14" T	Kabupaten Simeulue, Provinsi Aceh
Dua, Pulau		Pulau	02°11'12.99" U 097°19'36.99" T	Kabupaten Aceh Singkil, Provinsi Aceh
Duo, Pulau		Pulau	02°30'05.84" U 096°22'17.01" T	Kabupaten Simeulue, Provinsi Aceh
Enggang, Pulau		Pulau	04°38'33.00" U 095°33'52.99" T	Kabupaten Aceh Jaya, Provinsi Aceh
Falu, Pulau		Pulau	02°43'23.12" U 096°08'11.84" T	Kabupaten Simeulue, Provinsi Aceh
Fatu, Pulau		Pulau	02°39'50.54" U 096°10'12.80" T	Kabupaten Simeulue, Provinsi Aceh
Gabui, Pulau		Pulau	02°33'49.00" U 096°19'42.32" T	Kabupaten Simeulue, Provinsi Aceh
Gabuisitok, Pulau		Pulau	02°33'57.21" U 096°19'35.99" T	Kabupaten Simeulue, Provinsi Aceh
Gae Gae Sambae Heba, Pulau		Pulau	02°53'52.96" U 095°50'07.95" T	Kabupaten Simeulue, Provinsi Aceh
Gae Gae Sambae Onok Onok, Pulau		Pulau	02°53'49.67" U 095°50'08.83" T	Kabupaten Simeulue, Provinsi Aceh
Gailaulo, Pulau		Pulau	02°50'52.00" U 095°53'15.00" T	Kabupaten Simeulue, Provinsi Aceh
Gaimiteum, Pulau		Pulau	02°49'55.54" U 095°53'46.15" T	Kabupaten Simeulue, Provinsi Aceh
Gepon Cut, Pulau		Pulau	05°36'49.82" U 095°03'42.26" T	Kabupaten Aceh Besar, Provinsi Aceh
Gepon Selatan, Pulau		Pulau	05°36'34.99" U 095°03'34.43" T	Kabupaten Aceh Besar, Provinsi Aceh
Gepon Tengoh, Pulau		Pulau	05°36'40.00" U 095°03'45.00" T	Kabupaten Aceh Besar, Provinsi Aceh
Geruguh, Pulau		Pulau	02°44'04.99" U 097°48'06.99" T	Kota Subulussalam, Provinsi Aceh
Geupon Batee, Pulau		Pulau	05°36'28.95" U 095°03'29.41" T	Kabupaten Aceh Besar, Provinsi Aceh
Gosongsungaibelah, Pulau		Pulau	05°09'12.80" U 097°34'56.08" T	Kabupaten Aceh Timur, Provinsi Aceh
Gosongtelaga, Pulau		Pulau	02°16'31.00" U 097°56'13.99" T	Kabupaten Aceh Singkil, Provinsi Aceh
Grik, Pulau		Pulau	02°51'47.98" U 095°55'48.54" T	Kabupaten Simeulue, Provinsi Aceh
Gumentoh, Pulau		Pulau	02°34'04.42" U 096°18'36.88" T	Kabupaten Simeulue, Provinsi Aceh

Nama Rupabumi	Nama Lain	Unsur Rupabumi	Koordinat	Keterangan Wilayah
Gumentoh, Pulau		Pulau	02°32'50.66" U 096°23'19.83" T	Kabupaten Simeulue, Provinsi Aceh
Ihoung Keubau, Pulau		Pulau	02°40'06.71" U 096°10'49.32" T	Kabupaten Simeulue, Provinsi Aceh
Iku Maneek, Pulau		Pulau	05°33'07.31" U 095°09'01.87" T	Kabupaten Aceh Besar, Provinsi Aceh
Ikumanek, Pulau		Pulau	05°34'26.00" U 095°10'52.00" T	Kabupaten Aceh Besar, Provinsi Aceh
Ina, Pulau		Pulau	02°55'36.00" U 095°45'37.00" T	Kabupaten Simeulue, Provinsi Aceh
Inakuri, Pulau		Pulau	02°12'58.69" U 097°18'11.04" T	Kabupaten Aceh Singkil, Provinsi Aceh
Jabijabi, Pulau		Pulau	02°48'25.99" U 097°52'39.00" T	Kota Subulussalam, Provinsi Aceh
Jambu, Pulau		Pulau	02°32'32.01" U 096°20'56.58" T	Kabupaten Simeulue, Provinsi Aceh
Jawi-Jawi, Pulau		Pulau	02°42'27.04" U 096°08'14.57" T	Kabupaten Simeulue, Provinsi Aceh
Jawijawi, Pulau		Pulau	02°22'58.84" U 097°33'41.99" T	Kabupaten Aceh Singkil, Provinsi Aceh
Jawijawi, Pulau		Pulau	02°34'12.51" U 096°21'52.66" T	Kabupaten Simeulue, Provinsi Aceh
Jeuroh, Pulau		Pulau	05°38'32.21" U 095°10'08.05" T	Kabupaten Aceh Besar, Provinsi Aceh
Jirun, Pulau		Pulau	02°32'23.80" U 096°20'45.60" T	Kabupaten Simeulue, Provinsi Aceh
Kala, Pulau		Pulau	02°38'29.14" U 096°07'12.83" T	Kabupaten Simeulue, Provinsi Aceh
Kapur, Pulau		Pulau	02°44'48.40" U 096°05'17.62" T	Kabupaten Simeulue, Provinsi Aceh
Karang Polisi, Pulau		Pulau	02°30'07.75" U 096°23'18.36" T	Kabupaten Simeulue, Provinsi Aceh
Kasik, Pulau		Pulau	02°31'56.23" U 096°20'46.11" T	Kabupaten Simeulue, Provinsi Aceh
Kayee, Pulau		Pulau	02°52'54.99" U 097°31'07.00" T	Kabupaten Aceh Selatan, Provinsi Aceh
Kecil, Busung		Pulau	02°12'51.84" U 097°12'29.74" T	Kabupaten Aceh Singkil, Provinsi Aceh
Keder, Pulau		Pulau	02°22'50.59" U 097°51'12.99" T	Kabupaten Aceh Singkil, Provinsi Aceh
Keluang, Pulau		Pulau	05°07'39.00" U 095°17'26.99" T	Kabupaten Aceh Jaya, Provinsi Aceh
Kerisek, Pulau		Pulau	05°38'02.37" U 095°04'08.33" T	Kabupaten Aceh Besar, Provinsi Aceh
Khalakhala, Pulau		Pulau	02°49'34.00" U 095°57'51.99" T	Kabupaten Simeulue, Provinsi Aceh
Khek, Pulau		Pulau	04°48'32.00" U 095°25'38.78" T	Kabupaten Aceh Jaya, Provinsi Aceh
Kilangan, Pulau		Pulau	02°17'34.00" U 097°46'01.02" T	Kabupaten Aceh Singkil, Provinsi Aceh
Klah, Pulau		Pulau	05°52'34.00" U 095°18'41.00" T	Kota Sabang, Provinsi Aceh
Kreueh, Pulau		Pulau	04°46'22.00" U 095°26'55.00" T	Kabupaten Aceh Jaya, Provinsi Aceh
Krueng Beukah, Pulau		Pulau	04°36'19.18" U 098°01'02.04" T	Kabupaten Aceh Timur, Provinsi Aceh
Krumo, Pulau		Pulau	04°44'14.33" U 095°29'45.42" T	Kabupaten Aceh Jaya, Provinsi Aceh



Nama Rupabumi	Nama Lain	Unsur Rupabumi	Koordinat	Keterangan Wilayah
Kuala Ketek Utara, Pulau		Pulau	02°28'18.75" U 096°23'30.69" T	Kabupaten Simeulue, Provinsi Aceh
Kuala Ketek, Pulau		Pulau	02°28'15.90" U 096°23'31.95" T	Kabupaten Simeulue, Provinsi Aceh
Kuala Parek, Pulau		Pulau	04°41'35.16" U 097°57'59.15" T	Kabupaten Aceh Timur, Provinsi Aceh
Kualagenting, Pulau		Pulau	04°26'28.62" U 098°13'38.75" T	Kabupaten Aceh Tamiang, Provinsi Aceh
Kualakepeng Kedep, Pulau		Pulau	02°44'43.19" U 097°48'09.33" T	Kota Subulussalam, Provinsi Aceh
Kualakepeng Mbelen, Pulau		Pulau	02°44'25.00" U 097°47'35.99" T	Kota Subulussalam, Provinsi Aceh
Kualapenaga, Pulau		Pulau	04°25'47.06" U 098°15'40.59" T	Kabupaten Aceh Tamiang, Provinsi Aceh
Kungkung Betut, Pulau		Pulau	02°44'49.29" U 096°05'03.77" T	Kabupaten Simeulue, Provinsi Aceh
Labuan Cina, Pulau		Pulau	02°25'33.60" U 096°30'14.18" T	Kabupaten Simeulue, Provinsi Aceh
Ladangbisik, Pulau		Pulau	02°29'22.48" U 097°51'15.12" T	Kabupaten Aceh Singkil, Provinsi Aceh
Lambudung, Pulau		Pulau	02°14'52.00" U 097°20'34.00" T	Kabupaten Aceh Singkil, Provinsi Aceh
Lampaseh, Pulau	Pulau Cempedak	Pulau	02°32'11.23" U 096°22'04.41" T	Kabupaten Simeulue, Provinsi Aceh
Lamun, Pulau		Pulau	02°15'27.00" U 097°12'29.00" T	Kabupaten Aceh Singkil, Provinsi Aceh
Langeni, Pulau		Pulau	02°39'56.97" U 096°09'28.97" T	Kabupaten Simeulue, Provinsi Aceh
Lapan Gadang, Pulau		Pulau	02°30'11.99" U 096°23'38.00" T	Kabupaten Simeulue, Provinsi Aceh
Lapan, Pulau		Pulau	02°29'58.07" U 096°22'29.32" T	Kabupaten Simeulue, Provinsi Aceh
Lasawun, Pulau		Pulau	02°13'58.07" U 097°14'34.53" T	Kabupaten Aceh Singkil, Provinsi Aceh
Lasia, Pulau		Pulau	02°05'26.99" U 096°39'00.00" T	Kabupaten Simeulue, Provinsi Aceh
Laurek, Pulau		Pulau	02°15'19.00" U 097°17'57.00" T	Kabupaten Aceh Singkil, Provinsi Aceh
Leukon, Pulau		Pulau	02°42'24.99" U 095°43'54.00" T	Kabupaten Simeulue, Provinsi Aceh
Lhok Anifung, Pulau		Pulau	02°32'21.72" U 096°21'04.73" T	Kabupaten Simeulue, Provinsi Aceh
Lhok Geupaleeh, Pulau		Pulau	04°53'53.81" U 095°23'49.92" T	Kabupaten Aceh Jaya, Provinsi Aceh
Lhok Ketek, Pulau		Pulau	02°42'48.89" U 096°08'35.51" T	Kabupaten Simeulue, Provinsi Aceh
Limau, Pulau		Pulau	02°38'17.00" U 096°19'35.00" T	Kabupaten Simeulue, Provinsi Aceh
Linau, Pulau		Pulau	02°14'34.62" U 097°12'35.76" T	Kabupaten Aceh Singkil, Provinsi Aceh
Linggam, Pulau		Pulau	02°36'31.84" U 095°52'03.82" T	Kabupaten Simeulue, Provinsi Aceh
Lipan, Pulau		Pulau	05°00'50.21" U 095°21'00.46" T	Kabupaten Aceh Jaya, Provinsi Aceh
Looh, Pulau		Pulau	05°45'51.28" U 095°02'08.22" T	Kabupaten Aceh Besar, Provinsi Aceh
Lugum Boya, Pulau		Pulau	02°50'07.24" U 095°53'13.62" T	Kabupaten Simeulue, Provinsi Aceh

Nama Rupabumi	Nama Lain	Unsur Rupabumi	Koordinat	Keterangan Wilayah
Lumpat, Pulau		Pulau	05°34'48.92" U 095°12'57.13" T	Kabupaten Aceh Besar, Provinsi Aceh
Lungkap Cut, Pulau		Pulau	05°47'31.78" U 094°58'20.09" T	Kabupaten Aceh Besar, Provinsi Aceh
Madang, Pulau		Pulau	02°18'09.00" U 097°13'54.99" T	Kabupaten Aceh Singkil, Provinsi Aceh
Madangkati, Pulau		Pulau	02°15'19.00" U 097°11'08.99" T	Kabupaten Aceh Singkil, Provinsi Aceh
Malelo, Pulau		Pulau	02°15'19.07" U 097°25'19.51" T	Kabupaten Aceh Singkil, Provinsi Aceh
Mane, Pulau		Pulau	04°52'34.11" U 095°21'51.00" T	Kabupaten Aceh Jaya, Provinsi Aceh
Mangki, Pulau		Pulau	02°54'25.11" U 097°26'18.51" T	Kabupaten Aceh Selatan, Provinsi Aceh
Marang, Pulau		Pulau	02°26'19.10" U 096°29'20.90" T	Kabupaten Simeulue, Provinsi Aceh
Matahari, Pulau		Pulau	02°17'07.00" U 097°15'11.99" T	Kabupaten Aceh Singkil, Provinsi Aceh
Matahari, Pulau		Pulau	02°31'37.88" U 096°20'49.13" T	Kabupaten Simeulue, Provinsi Aceh
Matahari, Pulau	Pulau Sibeduk	Pulau	02°30'24.90" U 096°22'15.80" T	Kabupaten Simeulue, Provinsi Aceh
Matamalingkar, Pulau		Pulau	02°43'42.10" U 096°07'47.50" T	Kabupaten Simeulue, Provinsi Aceh
Mbelen, Pulau		Pulau	02°24'55.00" U 097°51'04.00" T	Kabupaten Aceh Singkil, Provinsi Aceh
Melila, Pulau		Pulau	02°15'36.79" U 097°17'12.31" T	Kabupaten Aceh Singkil, Provinsi Aceh
Mincau, Pulau		Pulau	02°21'15.99" U 096°11'53.99" T	Kabupaten Simeulue, Provinsi Aceh
Muarapea, Pulau		Pulau	02°28'47.36" U 097°50'04.49" T	Kabupaten Aceh Singkil, Provinsi Aceh
Nago, Pulau		Pulau	02°16'00.23" U 097°14'39.45" T	Kabupaten Aceh Singkil, Provinsi Aceh
Nasi, Pulau		Pulau	05°41'57.99" U 095°04'54.99" T	Kabupaten Aceh Besar, Provinsi Aceh
Nebukserdang, Pulau		Pulau	05°06'37.00" U 097°37'35.00" T	Kabupaten Aceh Timur, Provinsi Aceh
Nibung, Pulau		Pulau	02°04'36.99" U 097°20'44.99" T	Kabupaten Aceh Singkil, Provinsi Aceh
Orongan, Pulau		Pulau	02°16'45.99" U 097°16'16.00" T	Kabupaten Aceh Singkil, Provinsi Aceh
Pabandah, Pulau		Pulau	02°11'47.00" U 097°19'37.99" T	Kabupaten Aceh Singkil, Provinsi Aceh
Pabisi, Pulau		Pulau	02°14'28.00" U 097°18'40.00" T	Kabupaten Aceh Singkil, Provinsi Aceh
Paling, Pulau		Pulau	04°43'22.00" U 095°30'13.00" T	Kabupaten Aceh Jaya, Provinsi Aceh
Pamong, Pulau		Pulau	02°25'07.40" U 096°29'27.38" T	Kabupaten Simeulue, Provinsi Aceh
Pandan Sitok, Pulau		Pulau	02°32'05.77" U 096°20'41.83" T	Kabupaten Simeulue, Provinsi Aceh
Pandan, Pulau		Pulau	02°14'13.27" U 097°16'21.69" T	Kabupaten Aceh Singkil, Provinsi Aceh
Pandan, Pulau		Pulau	02°29'57.12" U 096°22'25.34" T	Kabupaten Simeulue, Provinsi Aceh
Panglima Gajah, Pulau		Pulau	02°25'32.27" U 096°28'56.28" T	Kabupaten Simeulue, Provinsi Aceh

Nama Rupabumi	Nama Lain	Unsur Rupabumi	Koordinat	Keterangan Wilayah
Panjang Kecil, Pulau		Pulau	02°30'48.97" U 096°22'54.79" T	Kabupaten Simeulue, Provinsi Aceh
Panjang, Pulau		Pulau	02°16'21.00" U 097°24'42.00" T	Kabupaten Aceh Singkil, Provinsi Aceh
Panjang, Pulau		Pulau	02°39'06.30" U 096°07'14.90" T	Kabupaten Simeulue, Provinsi Aceh
Panjang, Pulau		Pulau	02°30'51.66" U 096°23'19.50" T	Kabupaten Simeulue, Provinsi Aceh
Panjang, Pulau		Pulau	02°51'00.97" U 095°52'30.24" T	Kabupaten Simeulue, Provinsi Aceh
Panjang, Pulau		Pulau	02°50'06.73" U 095°47'16.99" T	Kabupaten Simeulue, Provinsi Aceh
Pasi, Pulau		Pulau	04°36'38.99" U 095°34'56.69" T	Kabupaten Aceh Jaya, Provinsi Aceh
Pasitangah, Pulau		Pulau	02°15'53.79" U 097°46'46.66" T	Kabupaten Aceh Singkil, Provinsi Aceh
Pegasih, Pulau		Pulau	04°39'09.45" U 095°33'42.03" T	Kabupaten Aceh Jaya, Provinsi Aceh
Pelambak Besar, Pulau		Pulau	02°10'28.99" U 097°26'08.00" T	Kabupaten Aceh Singkil, Provinsi Aceh
Pelambak Kecil, Pulau		Pulau	02°10'44.00" U 097°27'49.00" T	Kabupaten Aceh Singkil, Provinsi Aceh
Pemuka, Pulau		Pulau	02°20'51.97" U 097°51'25.18" T	Kabupaten Aceh Singkil, Provinsi Aceh
Penerusan Selatan, Pulau		Pulau	02°04'13.00" U 097°20'57.00" T	Kabupaten Aceh Singkil, Provinsi Aceh
Penerusan Utara, Pulau		Pulau	02°04'23.00" U 097°20'53.99" T	Kabupaten Aceh Singkil, Provinsi Aceh
Penjaba Besar, Pulau		Pulau	04°43'22.00" U 095°29'17.99" T	Kabupaten Aceh Jaya, Provinsi Aceh
Penjaba Kecil, Pulau		Pulau	04°43'22.99" U 095°29'05.82" T	Kabupaten Aceh Jaya, Provinsi Aceh
Penyu, Pulau		Pulau	02°51'11.00" U 095°56'35.00" T	Kabupaten Simeulue, Provinsi Aceh
Perling Cut Barat, Pulau		Pulau	04°41'16.58" U 095°30'23.27" T	Kabupaten Aceh Jaya, Provinsi Aceh
Perling Cut Timur, Pulau		Pulau	04°41'12.94" U 095°30'23.86" T	Kabupaten Aceh Jaya, Provinsi Aceh
Perling Cut, Pulau		Pulau	04°42'18.68" U 095°30'27.52" T	Kabupaten Aceh Jaya, Provinsi Aceh
Perling Rayeuk, Pulau		Pulau	04°41'15.06" U 095°30'36.83" T	Kabupaten Aceh Jaya, Provinsi Aceh
Pinang, Pulau		Pulau	02°02'22.99" U 097°23'21.99" T	Kabupaten Aceh Singkil, Provinsi Aceh
Pinang, Pulau		Pulau	02°39'06.00" U 096°12'54.00" T	Kabupaten Simeulue, Provinsi Aceh
Pingi, Pulau		Pulau	04°47'15.68" U 095°26'52.49" T	Kabupaten Aceh Jaya, Provinsi Aceh
Pisang, Pulau		Pulau	02°14'57.62" U 097°47'32.40" T	Kabupaten Aceh Singkil, Provinsi Aceh
Pulausekai, Pulau		Pulau	04°24'28.65" U 098°17'00.46" T	Kabupaten Aceh Tamiang, Provinsi Aceh
Punyi, Pulau		Pulau	04°37'03.23" U 095°34'24.97" T	Kabupaten Aceh Jaya, Provinsi Aceh
Pusoeng, Pulau		Pulau	04°33'06.99" U 098°03'56.00" T	Kota Langsa, Provinsi Aceh
Pusong Broh, Pulau		Pulau	04°38'21.32" U 097°59'38.64" T	Kabupaten Aceh Timur, Provinsi Aceh

Nama Rupabumi	Nama Lain	Unsur Rupabumi	Koordinat	Keterangan Wilayah
Pusong Brooh, Pulau		Pulau	04°35'50.74" U 097°57'59.07" T	Kabupaten Aceh Timur, Provinsi Aceh
Pusong Salam, Pulau		Pulau	04°31'54.17" U 098°05'03.95" T	Kota Langsa, Provinsi Aceh
Pusongcium, Pulau		Pulau	04°23'45.95" U 098°17'06.99" T	Kabupaten Aceh Tamiang, Provinsi Aceh
Pusongketapang, Pulau		Pulau	04°26'04.94" U 098°15'09.45" T	Kabupaten Aceh Tamiang, Provinsi Aceh
Ragorago, Pulau		Pulau	02°15'23.00" U 097°14'51.00" T	Kabupaten Aceh Singkil, Provinsi Aceh
Rajo, Pulau		Pulau	02°52'09.68" U 095°52'43.16" T	Kabupaten Simeulue, Provinsi Aceh
Rajo, Pulau		Pulau	02°30'00.60" U 096°22'09.61" T	Kabupaten Simeulue, Provinsi Aceh
Rangit Besar, Pulau		Pulau	02°14'30.00" U 097°25'32.00" T	Kabupaten Aceh Singkil, Provinsi Aceh
Rangit Kecil, Pulau		Pulau	02°14'35.00" U 097°26'06.00" T	Kabupaten Aceh Singkil, Provinsi Aceh
Rawa Cut, Pulau		Pulau	04°32'11.00" U 098°02'19.00" T	Kota Langsa, Provinsi Aceh
Rawa Rayeuk, Pulau		Pulau	04°32'30.00" U 098°02'43.00" T	Kota Langsa, Provinsi Aceh
Raya, Pulau		Pulau	04°52'12.00" U 095°22'44.00" T	Kabupaten Aceh Jaya, Provinsi Aceh
Renggah, Pulau		Pulau	04°36'38.64" U 095°34'05.35" T	Kabupaten Aceh Jaya, Provinsi Aceh
Reusam, Pulau		Pulau	04°38'39.09" U 095°33'26.19" T	Kabupaten Aceh Jaya, Provinsi Aceh
Rigah, Pulau		Pulau	04°38'16.00" U 095°31'13.00" T	Kabupaten Aceh Jaya, Provinsi Aceh
Rondo Selatan, Pulau		Pulau	06°03'30.15" U 095°06'43.71" T	Kota Sabang, Provinsi Aceh
Rondo, Pulau		Pulau	06°04'27.00" U 095°07'03.00" T	Kota Sabang, Provinsi Aceh
Rubi, Pulau		Pulau	02°12'21.44" U 097°19'02.62" T	Kabupaten Aceh Singkil, Provinsi Aceh
Rubiah, Pulau		Pulau	05°52'59.00" U 095°15'28.00" T	Kota Sabang, Provinsi Aceh
Rukui, Pulau		Pulau	04°30'35.28" U 098°08'50.46" T	Kabupaten Aceh Tamiang, Provinsi Aceh
Rungpao, Pulau		Pulau	02°12'34.99" U 097°12'42.99" T	Kabupaten Aceh Singkil, Provinsi Aceh
Rusa, Pulau		Pulau	05°16'39.00" U 095°12'20.00" T	Kabupaten Aceh Besar, Provinsi Aceh
Rusa, Pulau		Pulau	03°51'36.45" U 096°22'53.78" T	Kabupaten Nagan Raya, Provinsi Aceh
Sagusagu, Pulau		Pulau	02°15'02.17" U 097°15'28.04" T	Kabupaten Aceh Singkil, Provinsi Aceh
Salaut Besar, Pulau		Pulau	02°58'23.99" U 095°23'39.00" T	Kabupaten Simeulue, Provinsi Aceh
Salaut Kecil, Pulau		Pulau	03°00'47.99" U 095°24'16.99" T	Kabupaten Simeulue, Provinsi Aceh
Samardua, Pulau		Pulau	02°29'18.66" U 097°51'05.72" T	Kabupaten Aceh Singkil, Provinsi Aceh
Samut, Pulau		Pulau	02°07'50.99" U 097°21'04.00" T	Kabupaten Aceh Singkil, Provinsi Aceh
Sanglat, Pulau		Pulau	02°10'05.99" U 097°19'53.00" T	Kabupaten Aceh Singkil, Provinsi Aceh

Nama Rupabumi	Nama Lain	Unsur Rupabumi	Koordinat	Keterangan Wilayah
Sarangalu, Pulau		Pulau	01°58'53.00" U 097°23'04.99" T	Kabupaten Aceh Singkil, Provinsi Aceh
Saranggantong, Pulau		Pulau	02°04'09.99" U 097°21'18.00" T	Kabupaten Aceh Singkil, Provinsi Aceh
Saridin, Pulau		Pulau	02°26'15.70" U 096°29'04.72" T	Kabupaten Simeulue, Provinsi Aceh
Sarok Linggi, Pulau		Pulau	02°30'04.97" U 096°22'46.57" T	Kabupaten Simeulue, Provinsi Aceh
Sarok Luar, Pulau		Pulau	02°30'06.70" U 096°22'50.90" T	Kabupaten Simeulue, Provinsi Aceh
Sarok, Pulau		Pulau	02°15'59.89" U 097°47'58.96" T	Kabupaten Aceh Singkil, Provinsi Aceh
Sarok, Pulau		Pulau	02°29'59.58" U 096°22'20.53" T	Kabupaten Simeulue, Provinsi Aceh
Sarok, Pulau		Pulau	02°29'07.22" U 096°22'55.07" T	Kabupaten Simeulue, Provinsi Aceh
Sarombang, Pulau		Pulau	02°10'55.74" U 097°19'22.76" T	Kabupaten Aceh Singkil, Provinsi Aceh
Sayur, Pulau		Pulau	02°31'07.48" U 096°22'13.98" T	Kabupaten Simeulue, Provinsi Aceh
Seberang, Pulau		Pulau	02°29'02.75" U 096°25'23.04" T	Kabupaten Simeulue, Provinsi Aceh
Seberuak, Pulau		Pulau	02°32'42.13" U 096°22'35.19" T	Kabupaten Simeulue, Provinsi Aceh
Sefelak, Pulau		Pulau	02°24'51.00" U 096°13'50.00" T	Kabupaten Simeulue, Provinsi Aceh
Sektare Sigenu, Pulau		Pulau	02°26'16.16" U 096°29'12.55" T	Kabupaten Simeulue, Provinsi Aceh
Seulako, Pulau		Pulau	05°53'41.84" U 095°15'14.06" T	Kota Sabang, Provinsi Aceh
Sialik, Pulau		Pulau	02°24'56.74" U 096°30'02.95" T	Kabupaten Simeulue, Provinsi Aceh
Siambongambong, Pulau		Pulau	02°49'50.47" U 095°46'03.14" T	Kabupaten Simeulue, Provinsi Aceh
Sianjai, Pulau		Pulau	02°06'56.00" U 097°20'39.00" T	Kabupaten Aceh Singkil, Provinsi Aceh
Sidom Besar, Pulau		Pulau	05°42'57.13" U 095°01'01.53" T	Kabupaten Aceh Besar, Provinsi Aceh
Sidom Kecil, Pulau		Pulau	05°42'50.13" U 095°00'53.04" T	Kabupaten Aceh Besar, Provinsi Aceh
Sidom, Pulau		Pulau	04°39'04.00" U 095°34'21.00" T	Kabupaten Aceh Jaya, Provinsi Aceh
Sifolorfulfor, Pulau	Pulau Serufaiful	Pulau	02°52'01.51" U 095°53'00.55" T	Kabupaten Simeulue, Provinsi Aceh
Sigenu Sitok, Pulau		Pulau	02°26'25.97" U 096°29'27.20" T	Kabupaten Simeulue, Provinsi Aceh
Sigenu, Pulau		Pulau	02°26'16.39" U 096°30'23.56" T	Kabupaten Simeulue, Provinsi Aceh
Sihalik, Pulau		Pulau	02°24'04.20" U 096°29'02.19" T	Kabupaten Simeulue, Provinsi Aceh
Sikandang, Pulau		Pulau	02°18'02.99" U 097°18'38.99" T	Kabupaten Aceh Singkil, Provinsi Aceh
Simanahah, Pulau		Pulau	02°31'11.86" U 096°26'40.01" T	Kabupaten Simeulue, Provinsi Aceh
Simandah, Pulau		Pulau	02°29'50.23" U 096°24'06.97" T	Kabupaten Simeulue, Provinsi Aceh
Simeulue Cut, Pulau		Pulau	02°32'03.00" U 095°56'26.00" T	Kabupaten Simeulue, Provinsi Aceh

Nama Rupabumi	Nama Lain	Unsur Rupabumi	Koordinat	Keterangan Wilayah
Simeulue, Pulau		Pulau	02°36'42.00" U 096°05'44.99" T	Kabupaten Simeulue, Provinsi Aceh
Simok, Pulau		Pulau	02°13'57.00" U 097°13'14.00" T	Kabupaten Aceh Singkil, Provinsi Aceh
Sinanda, Pulau		Pulau	02°14'35.34" U 097°12'37.35" T	Kabupaten Aceh Singkil, Provinsi Aceh
Singgah Mata, Pulau		Pulau	03°51'34.10" U 096°22'56.48" T	Kabupaten Nagan Raya, Provinsi Aceh
Sipakek, Pulau		Pulau	02°15'59.76" U 097°47'18.23" T	Kabupaten Aceh Singkil, Provinsi Aceh
Sipedak, Pulau		Pulau	02°26'12.73" U 096°28'46.03" T	Kabupaten Simeulue, Provinsi Aceh
Sipipit, Pulau		Pulau	02°24'02.09" U 096°29'15.90" T	Kabupaten Simeulue, Provinsi Aceh
Sirafafe, Pulau		Pulau	02°50'15.49" U 095°47'09.17" T	Kabupaten Simeulue, Provinsi Aceh
Siumat, Pulau		Pulau	02°39'02.00" U 096°22'30.00" T	Kabupaten Simeulue, Provinsi Aceh
Solokaceh, Pulau		Pulau	02°19'41.95" U 097°49'47.53" T	Kabupaten Aceh Singkil, Provinsi Aceh
Subang, Pulau		Pulau	02°14'28.06" U 097°16'02.41" T	Kabupaten Aceh Singkil, Provinsi Aceh
Subangsubang Lataling, Pulau		Pulau	02°26'27.74" U 096°29'24.03" T	Kabupaten Simeulue, Provinsi Aceh
Sulang, Pulau		Pulau	02°29'48.74" U 096°04'41.25" T	Kabupaten Simeulue, Provinsi Aceh
Tabalah, Pulau		Pulau	02°14'35.99" U 097°16'32.99" T	Kabupaten Aceh Singkil, Provinsi Aceh
Tabalau, Pulau		Pulau	02°16'05.99" U 097°16'59.99" T	Kabupaten Aceh Singkil, Provinsi Aceh
Tabalo, Pulau		Pulau	02°13'27.99" U 097°13'34.00" T	Kabupaten Aceh Singkil, Provinsi Aceh
Tailana, Pulau		Pulau	02°16'40.00" U 097°13'52.00" T	Kabupaten Aceh Singkil, Provinsi Aceh
Talago, Pulau		Pulau	02°42'48.03" U 096°08'08.07" T	Kabupaten Simeulue, Provinsi Aceh
Talam, Pulau	Pulau Sipedak	Pulau	02°32'09.35" U 096°24'17.66" T	Kabupaten Simeulue, Provinsi Aceh
Talam, Pulau		Pulau	02°37'46.70" U 096°18'18.38" T	Kabupaten Simeulue, Provinsi Aceh
Tambarat, Pulau		Pulau	02°19'14.99" U 097°13'28.99" T	Kabupaten Aceh Singkil, Provinsi Aceh
Tangkahan Selatan, Pulau		Pulau	02°44'57.42" U 096°06'05.51" T	Kabupaten Simeulue, Provinsi Aceh
Tangkahan Utaro, Pulau		Pulau	02°45'04.05" U 096°06'01.60" T	Kabupaten Simeulue, Provinsi Aceh
Tangkahan, Pulau		Pulau	02°44'59.43" U 096°06'01.22" T	Kabupaten Simeulue, Provinsi Aceh
Tapuitapui, Pulau		Pulau	02°17'48.00" U 097°25'23.00" T	Kabupaten Aceh Singkil, Provinsi Aceh
Telagatujoeh, Pulau		Pulau	04°33'31.86" U 098°03'34.64" T	Kota Langsa, Provinsi Aceh
Telukrumbia, Pulau		Pulau	02°20'00.60" U 097°47'22.38" T	Kabupaten Aceh Singkil, Provinsi Aceh
Tenggel, Pulau		Pulau	02°26'03.53" U 096°29'15.98" T	Kabupaten Simeulue, Provinsi Aceh
Tengkorak, Pulau		Pulau	05°39'28.73" U 095°09'30.26" T	Kabupaten Aceh Besar, Provinsi Aceh

Nama Rupabumi	Nama Lain	Unsur Rupabumi	Koordinat	Keterangan Wilayah
Tengku, Pulau		Pulau	02°53'16.00" U 097°30'54.00" T	Kabupaten Aceh Selatan, Provinsi Aceh
Tengkumeusa, Pulau		Pulau	04°40'12.96" U 095°31'56.21" T	Kabupaten Aceh Jaya, Provinsi Aceh
Tengkuusman, Pulau		Pulau	04°37'06.13" U 095°34'21.33" T	Kabupaten Aceh Jaya, Provinsi Aceh
Tepi, Pulau		Pulau	02°53'30.99" U 095°45'45.00" T	Kabupaten Simeulue, Provinsi Aceh
Teupah, Pulau		Pulau	02°21'07.99" U 096°14'22.99" T	Kabupaten Simeulue, Provinsi Aceh
Tiga Barat, Pulau		Pulau	02°39'18.28" U 096°07'21.81" T	Kabupaten Simeulue, Provinsi Aceh
Tiga Selatan, Pulau		Pulau	02°39'12.01" U 096°07'31.53" T	Kabupaten Simeulue, Provinsi Aceh
Tiga Utara, Pulau		Pulau	02°39'30.00" U 096°07'27.79" T	Kabupaten Simeulue, Provinsi Aceh
Tinggi, Pulau		Pulau	02°50'39.00" U 095°57'51.00" T	Kabupaten Simeulue, Provinsi Aceh
Toko, Pulau		Pulau	02°39'05.00" U 096°07'04.00" T	Kabupaten Simeulue, Provinsi Aceh
Toko, Pulau		Pulau	02°39'16.14" U 096°07'23.69" T	Kabupaten Simeulue, Provinsi Aceh
Trumon, Pulau		Pulau	02°48'34.67" U 097°35'36.51" T	Kabupaten Aceh Selatan, Provinsi Aceh
Tualang Kedep, Pulau		Pulau	02°46'09.92" U 097°49'28.39" T	Kota Subulussalam, Provinsi Aceh
Tualang Mbelen, Pulau		Pulau	02°46'14.71" U 097°50'14.63" T	Kota Subulussalam, Provinsi Aceh
Tuan, Pulau		Pulau	05°33'52.10" U 095°14'58.64" T	Kabupaten Aceh Besar, Provinsi Aceh
Tuangku, Pulau		Pulau	02°10'50.00" U 097°16'16.00" T	Kabupaten Aceh Singkil, Provinsi Aceh
Tufabete, Pulau		Pulau	02°33'05.83" U 096°21'36.46" T	Kabupaten Simeulue, Provinsi Aceh
Tufakei, Pulau		Pulau	02°34'07.33" U 096°21'36.91" T	Kabupaten Simeulue, Provinsi Aceh
Tugu, Pulau		Pulau	02°15'41.00" U 097°17'31.99" T	Kabupaten Aceh Singkil, Provinsi Aceh
Tuloo, Pulau		Pulau	04°37'01.48" U 095°34'32.61" T	Kabupaten Aceh Jaya, Provinsi Aceh
Tumae, Pulau		Pulau	04°41'07.55" U 095°30'36.57" T	Kabupaten Aceh Jaya, Provinsi Aceh
Tupa Besar, Pulau		Pulau	02°31'21.11" U 096°21'26.27" T	Kabupaten Simeulue, Provinsi Aceh
Tupa Kecil, Pulau		Pulau	02°31'32.18" U 096°21'21.01" T	Kabupaten Simeulue, Provinsi Aceh
Tupai Selatan, Pulau		Pulau	02°39'02.80" U 096°07'48.94" T	Kabupaten Simeulue, Provinsi Aceh
Tupai, Pulau		Pulau	02°39'11.99" U 096°07'50.99" T	Kabupaten Simeulue, Provinsi Aceh
Tupai, Pulau		Pulau	02°50'31.81" U 095°47'14.41" T	Kabupaten Simeulue, Provinsi Aceh
Ujoeng Geunteeng, Pulau		Pulau	05°04'53.54" U 095°18'23.02" T	Kabupaten Aceh Jaya, Provinsi Aceh
Ujong Apui, Pulau		Pulau	05°40'18.81" U 095°02'20.16" T	Kabupaten Aceh Besar, Provinsi Aceh
Ujongbaroh, Pulau		Pulau	04°39'14.00" U 095°32'24.00" T	Kabupaten Aceh Jaya, Provinsi Aceh



Nama Rupabumi	Nama Lain	Unsur Rupabumi	Koordinat	Keterangan Wilayah
Ujongperleng, Pulau		Pulau	04°35'38.25" U 098°01'09.57" T	Kabupaten Aceh Timur, Provinsi Aceh
Ujonggriting, Pulau		Pulau	05°13'23.91" U 095°14'28.35" T	Kabupaten Aceh Besar, Provinsi Aceh
Ujongsudhen, Pulau		Pulau	05°06'54.00" U 095°17'26.00" T	Kabupaten Aceh Jaya, Provinsi Aceh
Ujung Ba'U, Pulau		Pulau	06°03'20.51" U 095°07'00.80" T	Kota Sabang, Provinsi Aceh
Ujung Klerek Sebeul, Pulau		Pulau	02°29'35.16" U 096°23'46.12" T	Kabupaten Simeulue, Provinsi Aceh
Ujung Klerek Sitok, Pulau		Pulau	02°29'25.18" U 096°23'49.17" T	Kabupaten Simeulue, Provinsi Aceh
Ujung Linggi, Pulau		Pulau	02°30'17.03" U 096°23'03.59" T	Kabupaten Simeulue, Provinsi Aceh
Ujung Suak, Pulau		Pulau	02°39'10.99" U 096°08'40.20" T	Kabupaten Simeulue, Provinsi Aceh
Ujung Tupai, Pulau		Pulau	02°38'54.29" U 096°07'44.27" T	Kabupaten Simeulue, Provinsi Aceh
Ujungbatu, Pulau		Pulau	02°20'33.00" U 097°23'57.99" T	Kabupaten Aceh Singkil, Provinsi Aceh
Ujunglolok, Pulau		Pulau	02°02'33.00" U 097°20'17.99" T	Kabupaten Aceh Singkil, Provinsi Aceh
Ulau Fatuhek, Pulau		Pulau	02°23'03.03" U 096°19'57.26" T	Kabupaten Simeulue, Provinsi Aceh
Ulee Lheueh, Pulau		Pulau	05°33'41.09" U 095°17'20.97" T	Kota Banda Aceh, Provinsi Aceh
Uleegunong, Pulau		Pulau	03°58'34.00" U 096°28'39.99" T	Kabupaten Nagan Raya, Provinsi Aceh
Uu, Pulau		Pulau	05°40'16.06" U 095°02'16.81" T	Kabupaten Aceh Besar, Provinsi Aceh
Uuh, Pulau		Pulau	05°45'18.48" U 095°00'42.64" T	Kabupaten Aceh Besar, Provinsi Aceh
Weh, Pulau		Pulau	05°50'05.47" U 095°18'47.76" T	Kota Sabang, Provinsi Aceh





The background features a light gray grid of dots of varying sizes. In the top right corner, there is a dark gray geometric shape resembling a stylized 'L' or a corner bracket. On the right edge, there is a vertical gray bar with a diagonal cutout. In the bottom left corner, there is a dark gray geometric shape resembling a stylized 'L' or a corner bracket, and a vertical gray bar with a diagonal cutout.

**3**

**BALI**



Nama Rupabumi	Nama Lain	Unsur Rupabumi	Koordinat	Keterangan Wilayah
Bajoh, Pulau		Pulau	08°23'54.50" S 114°36'43.20" T	Kabupaten Jembrana, Provinsi Bali
Bali, Pulau		Pulau	08°21'23.00" S 115°04'18.99" T	Provinsi Bali
Batu Dua, Pulau		Pulau	08°48'00.00" S 115°31'39.00" T	Kabupaten Klungkung, Provinsi Bali
Batu Empuh, Pulau		Pulau	08°48'49.45" S 115°05'24.36" T	Kabupaten Badung, Provinsi Bali
Batu Satu, Pulau		Pulau	08°45'15.00" S 115°28'22.00" T	Kabupaten Klungkung, Provinsi Bali
Batuabah, Pulau		Pulau	08°46'39.00" S 115°37'48.79" T	Kabupaten Klungkung, Provinsi Bali
Batubolong, Pulau		Pulau	08°46'21.26" S 115°29'03.75" T	Kabupaten Klungkung, Provinsi Bali
Batujineng Bungamekar, Pulau		Pulau	08°44'15.34" S 115°27'16.43" T	Kabupaten Klungkung, Provinsi Bali
Batujineng Kandik Barat, Pulau		Pulau	08°46'47.83" S 115°37'45.00" T	Kabupaten Klungkung, Provinsi Bali
Batujineng Kandik Timur, Pulau		Pulau	08°46'49.35" S 115°37'46.71" T	Kabupaten Klungkung, Provinsi Bali
Batujineng, Pulau		Pulau	08°48'11.99" S 115°31'32.99" T	Kabupaten Klungkung, Provinsi Bali
Batukita, Pulau		Pulau	08°45'01.22" S 115°27'05.90" T	Kabupaten Klungkung, Provinsi Bali
Batumejineng, Pulau		Pulau	08°42'52.99" S 115°27'23.00" T	Kabupaten Klungkung, Provinsi Bali
Batupadasan, Pulau		Pulau	08°46'32.00" S 115°37'32.99" T	Kabupaten Klungkung, Provinsi Bali
Batupahet, Pulau		Pulau	08°45'29.99" S 115°28'41.99" T	Kabupaten Klungkung, Provinsi Bali
Batupawon Atuh Lilin, Pulau		Pulau	08°47'16.63" S 115°36'36.33" T	Kabupaten Klungkung, Provinsi Bali
Batusanggah, Pulau		Pulau	08°46'43.16" S 115°37'05.14" T	Kabupaten Klungkung, Provinsi Bali
Batusepatu, Pulau		Pulau	08°46'12.86" S 115°29'13.13" T	Kabupaten Klungkung, Provinsi Bali
Batuserutan, Pulau		Pulau	08°46'44.43" S 115°37'10.35" T	Kabupaten Klungkung, Provinsi Bali
Batutemeling, Pulau		Pulau	08°46'22.35" S 115°29'36.26" T	Kabupaten Klungkung, Provinsi Bali
Biaha, Pulau		Pulau	08°31'55.99" S 115°35'06.00" T	Kabupaten Karangasem, Provinsi Bali
Burung, Pulau		Pulau	08°10'32.37" S 114°26'58.47" T	Kabupaten Jembrana, Provinsi Bali
Ceningan, Nusa		Pulau	08°42'00.00" S 115°27'05.00" T	Kabupaten Klungkung, Provinsi Bali
Enjunggejer, Pulau		Pulau	08°30'05.73" S 114°57'35.64" T	Kabupaten Tabanan, Provinsi Bali
Enjungpegat, Pulau		Pulau	08°32'31.25" S 115°00'15.48" T	Kabupaten Tabanan, Provinsi Bali
Jineng, Pulau		Pulau	08°50'52.82" S 115°07'28.92" T	Kabupaten Badung, Provinsi Bali
Kalong, Pulau		Pulau	08°09'54.00" S 114°26'42.00" T	Kabupaten Jembrana, Provinsi Bali
Kaloran, Pulau		Pulau	08°23'58.13" S 114°36'37.80" T	Kabupaten Jembrana, Provinsi Bali

Nama Rupabumi	Nama Lain	Unsur Rupabumi	Koordinat	Keterangan Wilayah
Kuan, Pulau		Pulau	08°30'33.27" S 115°36'51.48" T	Kabupaten Karangasem, Provinsi Bali
Lembongan, Nusa		Pulau	08°40'44.00" S 115°27'00.00" T	Kabupaten Klungkung, Provinsi Bali
Maimpang Selatan, Pulau		Pulau	08°31'34.37" S 115°34'32.65" T	Kabupaten Karangasem, Provinsi Bali
Maimpang Tengah, Pulau		Pulau	08°31'31.96" S 115°34'36.21" T	Kabupaten Karangasem, Provinsi Bali
Maimpang Utara, Pulau		Pulau	08°31'31.35" S 115°34'38.07" T	Kabupaten Karangasem, Provinsi Bali
Menjangan, Pulau		Pulau	08°05'44.99" S 114°30'55.00" T	Kabupaten Buleleng, Provinsi Bali
Nusapenida, Pulau		Pulau	08°44'13.99" S 115°32'16.00" T	Kabupaten Klungkung, Provinsi Bali
Pudut, Nusa		Pulau	08°45'28.69" S 115°12'50.65" T	Kabupaten Badung, Provinsi Bali
Putih, Gili		Pulau	08°07'19.16" S 114°36'32.94" T	Kabupaten Buleleng, Provinsi Bali
Sebihah, Pulau		Pulau	08°48'57.44" S 115°35'40.11" T	Kabupaten Klungkung, Provinsi Bali
Selang, Pulau		Pulau	08°24'01.00" S 115°42'42.00" T	Kabupaten Karangasem, Provinsi Bali
Serangan, Pulau		Pulau	08°43'26.28" S 115°13'56.84" T	Kota Denpasar, Provinsi Bali
Wanci, Pulau		Pulau	08°50'50.74" S 115°07'33.60" T	Kabupaten Badung, Provinsi Bali

The background features a light gray grid of dots of varying sizes. Overlaid on this are several dark gray and black geometric shapes, including triangles and polygons, primarily located in the corners and along the right edge.

**4**

**BANTEN**



Nama Rupabumi	Nama Lain	Unsur Rupabumi	Koordinat	Keterangan Wilayah
Badul, Pulau		Pulau	06°42'27.44" S 105°30'10.49" T	Kabupaten Pandeglang, Provinsi Banten
Batu Acak, Pulau		Pulau	06°41'17.18" S 105°10'42.00" T	Kabupaten Pandeglang, Provinsi Banten
Batu Baris, Pulau		Pulau	06°40'39.58" S 105°10'53.35" T	Kabupaten Pandeglang, Provinsi Banten
Batu Belah Dua, Pulau		Pulau	06°41'18.06" S 105°10'41.10" T	Kabupaten Pandeglang, Provinsi Banten
Batu Belah Satu, Pulau		Pulau	06°41'18.43" S 105°10'40.94" T	Kabupaten Pandeglang, Provinsi Banten
Batu Kuya, Pulau		Pulau	06°40'48.67" S 105°10'43.96" T	Kabupaten Pandeglang, Provinsi Banten
Batu Luhur, Pulau		Pulau	06°41'13.54" S 105°10'58.72" T	Kabupaten Pandeglang, Provinsi Banten
Batu Panjang, Pulau		Pulau	06°41'07.90" S 105°10'56.12" T	Kabupaten Pandeglang, Provinsi Banten
Batuasin, Pulau		Pulau	06°32'15.25" S 105°11'07.17" T	Kabupaten Pandeglang, Provinsi Banten
Batuputih, Pulau		Pulau	06°40'03.98" S 105°11'47.86" T	Kabupaten Pandeglang, Provinsi Banten
Batuqur'an, Pulau		Pulau	06°35'03.19" S 105°07'33.85" T	Kabupaten Pandeglang, Provinsi Banten
Betingan, Pulau		Pulau	06°00'07.90" S 106°37'48.91" T	Kabupaten Tangerang, Provinsi Banten
Boboko, Pulau		Pulau	06°46'18.96" S 105°26'09.58" T	Kabupaten Pandeglang, Provinsi Banten
Cikantung, Pulau		Pulau	05°57'49.08" S 106°06'32.09" T	Kabupaten Serang, Provinsi Banten
Deli, Pulau		Pulau	07°00'22.96" S 105°32'42.58" T	Kabupaten Pandeglang, Provinsi Banten
Guhakolak, Pulau		Pulau	06°50'18.14" S 105°14'21.73" T	Kabupaten Pandeglang, Provinsi Banten
Handeuleum Tengah, Pulau		Pulau	06°45'19.96" S 105°25'54.58" T	Kabupaten Pandeglang, Provinsi Banten
Handeuleum, Pulau		Pulau	06°45'05.96" S 105°25'19.58" T	Kabupaten Pandeglang, Provinsi Banten
Kabuyutan, Pulau		Pulau	06°47'38.66" S 105°13'39.01" T	Kabupaten Pandeglang, Provinsi Banten
Kalih Selatan, Pulau		Pulau	05°54'05.96" S 106°05'35.58" T	Kabupaten Serang, Provinsi Banten
Kalih Utara, Pulau		Pulau	05°53'53.42" S 106°05'24.49" T	Kabupaten Serang, Provinsi Banten
Kalong, Pulau		Pulau	06°45'43.31" S 105°25'21.61" T	Kabupaten Pandeglang, Provinsi Banten
Karang Panaitan Darat, Pulau		Pulau	06°40'49.58" S 105°11'01.35" T	Kabupaten Pandeglang, Provinsi Banten
Karang Panaitan Laut, Pulau		Pulau	06°40'51.51" S 105°11'02.85" T	Kabupaten Pandeglang, Provinsi Banten
Karangbidur, Pulau		Pulau	06°48'07.01" S 105°14'08.36" T	Kabupaten Pandeglang, Provinsi Banten
Karanggokor, Pulau		Pulau	06°58'48.11" S 106°16'47.10" T	Kabupaten Lebak, Provinsi Banten
Karangcareuh, Pulau		Pulau	06°44'44.53" S 105°13'28.11" T	Kabupaten Pandeglang, Provinsi Banten
Karanggawene, Pulau		Pulau	06°08'15.30" S 105°51'07.32" T	Kabupaten Serang, Provinsi Banten



Nama Rupabumi	Nama Lain	Unsur Rupabumi	Koordinat	Keterangan Wilayah
Karancikalapa Beureum, Pulau		Pulau	06°47'28.00" S 105°13'48.13" T	Kabupaten Pandeglang, Provinsi Banten
Karancikaret, Pulau		Pulau	06°47'13.81" S 105°13'49.08" T	Kabupaten Pandeglang, Provinsi Banten
Karangcopong Besar, Pulau		Pulau	06°43'31.66" S 105°14'49.32" T	Kabupaten Pandeglang, Provinsi Banten
Karangcopong Kecil, Pulau		Pulau	06°43'34.96" S 105°14'47.47" T	Kabupaten Pandeglang, Provinsi Banten
Karangeurih, Pulau		Pulau	06°47'23.01" S 105°13'43.15" T	Kabupaten Pandeglang, Provinsi Banten
Karangewoh, Pulau		Pulau	06°45'05.41" S 105°12'30.75" T	Kabupaten Pandeglang, Provinsi Banten
Karanggundul, Pulau		Pulau	06°47'31.89" S 105°13'57.91" T	Kabupaten Pandeglang, Provinsi Banten
Karanggunungpayung, Pulau		Pulau	06°50'47.65" S 105°15'58.62" T	Kabupaten Pandeglang, Provinsi Banten
Karangjajar, Pulau		Pulau	06°40'54.88" S 105°10'45.52" T	Kabupaten Pandeglang, Provinsi Banten
Karangluhur, Pulau		Pulau	06°47'20.13" S 105°13'49.36" T	Kabupaten Pandeglang, Provinsi Banten
Karangmalang, Pulau		Pulau	06°53'20.41" S 106°07'09.09" T	Kabupaten Lebak, Provinsi Banten
Karangmasigit, Pulau		Pulau	06°52'36.13" S 106°05'45.10" T	Kabupaten Lebak, Provinsi Banten
Karangpabayang, Pulau		Pulau	06°51'14.96" S 105°15'45.58" T	Kabupaten Pandeglang, Provinsi Banten
Karangparejakah, Pulau		Pulau	06°08'16.20" S 105°51'08.09" T	Kabupaten Serang, Provinsi Banten
Karangpendek, Pulau		Pulau	06°47'21.55" S 105°13'48.79" T	Kabupaten Pandeglang, Provinsi Banten
Karantikukur Kecil, Pulau		Pulau	06°44'38.97" S 105°12'41.34" T	Kabupaten Pandeglang, Provinsi Banten
Karantikukur, Pulau		Pulau	06°44'39.93" S 105°12'45.56" T	Kabupaten Pandeglang, Provinsi Banten
Kemansan, Pulau		Pulau	05°58'04.75" S 106°06'23.94" T	Kabupaten Serang, Provinsi Banten
Kubur, Pulau		Pulau	05°58'54.11" S 106°09'03.75" T	Kabupaten Serang, Provinsi Banten
Lima, Pulau		Pulau	06°00'05.13" S 106°09'17.44" T	Kabupaten Serang, Provinsi Banten
Lingsang, Pulau		Pulau	05°58'04.61" S 106°21'28.68" T	Kabupaten Serang, Provinsi Banten
Liwungan, Pulau		Pulau	06°29'29.96" S 105°43'21.58" T	Kabupaten Pandeglang, Provinsi Banten
Mangir, Pulau		Pulau	06°40'37.80" S 105°33'24.33" T	Kabupaten Pandeglang, Provinsi Banten
Manuk, Pulau		Pulau	06°58'17.98" S 106°15'41.89" T	Kabupaten Lebak, Provinsi Banten
Merak Besar, Pulau		Pulau	05°56'02.96" S 105°59'23.58" T	Kota Cilegon, Provinsi Banten
Merak Kecil, Pulau		Pulau	05°56'30.77" S 105°59'50.04" T	Kota Cilegon, Provinsi Banten
Oar, Pulau		Pulau	06°38'48.57" S 105°34'11.88" T	Kabupaten Pandeglang, Provinsi Banten
Pamanggangan, Pulau		Pulau	06°48'36.96" S 105°26'36.58" T	Kabupaten Pandeglang, Provinsi Banten

Nama Rupabumi	Nama Lain	Unsur Rupabumi	Koordinat	Keterangan Wilayah
Pamujan Besar, Pulau		Pulau	05°56'30.66" S 106°13'07.11" T	Kabupaten Serang, Provinsi Banten
Pamujan Kecil, Pulau		Pulau	05°57'51.58" S 106°11'34.61" T	Kabupaten Serang, Provinsi Banten
Panaitan, Pulau		Pulau	06°35'28.56" S 105°12'32.52" T	Kabupaten Pandeglang, Provinsi Banten
Panggarangan, Pulau		Pulau	06°45'28.31" S 105°25'03.08" T	Kabupaten Pandeglang, Provinsi Banten
Panjang, Pulau		Pulau	05°55'51.97" S 106°09'11.58" T	Kabupaten Serang, Provinsi Banten
Peucang, Pulau		Pulau	06°44'25.96" S 105°15'26.58" T	Kabupaten Pandeglang, Provinsi Banten
Pinangkecing, Pulau		Pulau	06°49'18.07" S 105°14'20.70" T	Kabupaten Pandeglang, Provinsi Banten
Pisang, Pulau		Pulau	05°59'49.35" S 106°09'00.55" T	Kabupaten Serang, Provinsi Banten
Florida, Pulau		Pulau	05°54'06.99" S 106°00'40.30" T	Kota Cilegon, Provinsi Banten
Popole, Pulau		Pulau	06°23'47.96" S 105°48'29.58" T	Kabupaten Pandeglang, Provinsi Banten
Reungit, Pulau		Pulau	06°46'02.12" S 105°25'20.28" T	Kabupaten Pandeglang, Provinsi Banten
Salira, Pulau		Pulau	05°52'46.11" S 106°03'38.94" T	Kabupaten Serang, Provinsi Banten
Sangiang, Pulau	Pulau Sangiang	Pulau	05°57'21.24" S 105°51'11.82" T	Kabupaten Serang, Provinsi Banten
Semut, Pulau		Pulau	05°56'18.52" S 106°10'11.96" T	Kabupaten Serang, Provinsi Banten
Sumur, Pulau		Pulau	06°39'09.27" S 105°34'45.90" T	Kabupaten Pandeglang, Provinsi Banten
Tanjunglayar, Pulau		Pulau	06°59'41.98" S 106°18'25.09" T	Kabupaten Lebak, Provinsi Banten
Tarahan, Pulau		Pulau	05°56'57.97" S 106°06'56.58" T	Kabupaten Serang, Provinsi Banten
Tempurung, Pulau		Pulau	05°54'07.97" S 105°55'55.58" T	Kota Cilegon, Provinsi Banten
Tinjil, Pulau		Pulau	06°57'43.96" S 105°47'35.58" T	Kabupaten Pandeglang, Provinsi Banten
Totok, Pulau		Pulau	06°45'24.05" S 105°25'12.00" T	Kabupaten Pandeglang, Provinsi Banten
Tunda, Pulau		Pulau	05°48'44.97" S 106°16'47.58" T	Kabupaten Serang, Provinsi Banten
Ular, Pulau		Pulau	06°00'27.85" S 105°55'40.71" T	Kota Cilegon, Provinsi Banten
Umang, Pulau		Pulau	06°38'35.61" S 105°34'53.84" T	Kabupaten Pandeglang, Provinsi Banten
Waton, Pulau		Pulau	06°37'09.36" S 105°06'28.86" T	Kabupaten Pandeglang, Provinsi Banten



**5**

**BENGKULU**



Nama Rupabumi	Nama Lain	Unsur Rupabumi	Koordinat	Keterangan Wilayah
Bangkei, Pulau		Pulau	05°27'57.74" S 102°22'23.28" T	Kabupaten Bengkulu Utara, Provinsi Bengkulu
Dua, Pulau		Pulau	05°26'35.00" S 102°23'29.00" T	Kabupaten Bengkulu Utara, Provinsi Bengkulu
Enggano, Pulau		Pulau	05°23'25.00" S 102°14'16.00" T	Kabupaten Bengkulu Utara, Provinsi Bengkulu
Mega, Pulau		Pulau	04°00'25.99" S 101°02'43.00" T	Kabupaten Bengkulu Utara, Provinsi Bengkulu
Merbau, Pulau		Pulau	05°28'21.94" S 102°23'06.35" T	Kabupaten Bengkulu Utara, Provinsi Bengkulu
Satu, Pulau		Pulau	05°28'06.57" S 102°13'26.91" T	Kabupaten Bengkulu Utara, Provinsi Bengkulu
Tapakarifin, Pulau		Pulau	03°25'27.71" S 101°53'51.66" T	Kabupaten Bengkulu Utara, Provinsi Bengkulu
Tapakbalai, Pulau		Pulau	03°34'55.64" S 102°06'47.53" T	Kabupaten Bengkulu Utara, Provinsi Bengkulu
Tikus, Pulau		Pulau	03°50'17.65" S 102°10'46.87" T	Kota Bengkulu, Provinsi Bengkulu



6

**DAERAH ISTIMEWA  
YOGYAKARTA**





Nama Rupabumi	Nama Lain	Unsur Rupabumi	Koordinat	Keterangan Wilayah
Amben, Pulau		Pulau	08°11'47.86" S 110°45'59.74" T	Kabupaten Gunungkidul, Provinsi Daerah Istimewa Yogyakarta
Amben, Pulau		Pulau	08°11'44.75" S 110°45'42.31" T	Kabupaten Gunungkidul, Provinsi Daerah Istimewa Yogyakarta
Baron, Pulau		Pulau	08°12'12.65" S 110°49'10.32" T	Kabupaten Gunungkidul, Provinsi Daerah Istimewa Yogyakarta
Buron, Pulau		Pulau	08°06'28.18" S 110°27'47.16" T	Kabupaten Gunungkidul, Provinsi Daerah Istimewa Yogyakarta
Butuh, Pulau		Pulau	08°11'54.23" S 110°48'17.21" T	Kabupaten Gunungkidul, Provinsi Daerah Istimewa Yogyakarta
Drini, Pulau		Pulau	08°08'21.01" S 110°34'40.69" T	Kabupaten Gunungkidul, Provinsi Daerah Istimewa Yogyakarta
Godeg, Pulau		Pulau	08°11'53.24" S 110°48'08.33" T	Kabupaten Gunungkidul, Provinsi Daerah Istimewa Yogyakarta
Grubyuk, Watu		Pulau	08°07'23.73" S 110°30'47.52" T	Kabupaten Gunungkidul, Provinsi Daerah Istimewa Yogyakarta
Gubug, Watu		Pulau	08°12'13.17" S 110°49'46.92" T	Kabupaten Gunungkidul, Provinsi Daerah Istimewa Yogyakarta
Gununggandul, Pulau		Pulau	08°11'46.24" S 110°45'53.17" T	Kabupaten Gunungkidul, Provinsi Daerah Istimewa Yogyakarta
Gunungsemar, Pulau		Pulau	08°02'28.19" S 110°20'53.48" T	Kabupaten Gunungkidul, Provinsi Daerah Istimewa Yogyakarta
Jumpino, Pulau		Pulau	08°08'03.92" S 110°33'18.86" T	Kabupaten Gunungkidul, Provinsi Daerah Istimewa Yogyakarta
Jungwok, Pulau		Pulau	08°11'57.96" S 110°42'44.22" T	Kabupaten Gunungkidul, Provinsi Daerah Istimewa Yogyakarta
Kalong, Pulau		Pulau	08°12'01.54" S 110°43'08.04" T	Kabupaten Gunungkidul, Provinsi Daerah Istimewa Yogyakarta
Krokoh, Pulau		Pulau	08°12'20.09" S 110°49'34.97" T	Kabupaten Gunungkidul, Provinsi Daerah Istimewa Yogyakarta
Lawang, Pulau		Pulau	08°08'17.19" S 110°34'33.11" T	Kabupaten Gunungkidul, Provinsi Daerah Istimewa Yogyakarta
Layar, Pulau		Pulau	08°12'11.64" S 110°49'33.63" T	Kabupaten Gunungkidul, Provinsi Daerah Istimewa Yogyakarta
Ngondo, Pulau		Pulau	08°10'48.28" S 110°40'18.58" T	Kabupaten Gunungkidul, Provinsi Daerah Istimewa Yogyakarta
Ngrawe, Pulau		Pulau	08°08'01.96" S 110°33'13.50" T	Kabupaten Gunungkidul, Provinsi Daerah Istimewa Yogyakarta
Ngusalan, Pulau		Pulau	08°11'59.39" S 110°42'43.97" T	Kabupaten Gunungkidul, Provinsi Daerah Istimewa Yogyakarta
Payung, Pulau		Pulau	08°04'46.59" S 110°24'13.83" T	Kabupaten Gunungkidul, Provinsi Daerah Istimewa Yogyakarta
Payung, Watu		Pulau	08°07'23.55" S 110°30'50.76" T	Kabupaten Gunungkidul, Provinsi Daerah Istimewa Yogyakarta
Rawe, Pulau		Pulau	08°11'44.58" S 110°43'41.23" T	Kabupaten Gunungkidul, Provinsi Daerah Istimewa Yogyakarta
Tahu, Pulau		Pulau	08°11'44.01" S 110°44'38.16" T	Kabupaten Gunungkidul, Provinsi Daerah Istimewa Yogyakarta
Timang, Pulau		Pulau	08°10'38.88" S 110°39'44.75" T	Kabupaten Gunungkidul, Provinsi Daerah Istimewa Yogyakarta
Watubebek, Pulau		Pulau	08°10'57.59" S 110°40'54.50" T	Kabupaten Gunungkidul, Provinsi Daerah Istimewa Yogyakarta
Watugrek, Pulau		Pulau	08°11'44.10" S 110°45'44.92" T	Kabupaten Gunungkidul, Provinsi Daerah Istimewa Yogyakarta
Watulawang, Pulau		Pulau	08°08'51.66" S 110°36'17.08" T	Kabupaten Gunungkidul, Provinsi Daerah Istimewa Yogyakarta

Nama Rupabumi	Nama Lain	Unsur Rupabumi	Koordinat	Keterangan Wilayah
Watunganten Kidul, Pulau		Pulau	08°11'14.64" S 110°40'46.70" T	Kabupaten Gunungkidul, Provinsi Daerah Istimewa Yogyakarta
Watunganten Lor, Pulau		Pulau	08°11'13.55" S 110°40'46.38" T	Kabupaten Gunungkidul, Provinsi Daerah Istimewa Yogyakarta
Watunglambor, Pulau		Pulau	08°10'59.89" S 110°40'44.10" T	Kabupaten Gunungkidul, Provinsi Daerah Istimewa Yogyakarta
Watupanjang, Pulau		Pulau	08°11'03.41" S 110°40'42.07" T	Kabupaten Gunungkidul, Provinsi Daerah Istimewa Yogyakarta
Watupayung Siratan, Pulau		Pulau	08°08'43.81" S 110°35'08.18" T	Kabupaten Gunungkidul, Provinsi Daerah Istimewa Yogyakarta
Watupayung Siung, Pulau		Pulau	08°11'06.96" S 110°40'36.30" T	Kabupaten Gunungkidul, Provinsi Daerah Istimewa Yogyakarta
Watusigar, Pulau		Pulau	08°11'44.54" S 110°47'49.87" T	Kabupaten Gunungkidul, Provinsi Daerah Istimewa Yogyakarta
Watutogog, Pulau		Pulau	08°11'07.68" S 110°41'17.69" T	Kabupaten Gunungkidul, Provinsi Daerah Istimewa Yogyakarta
Watutopi, Pulau		Pulau	08°11'46.90" S 110°42'21.93" T	Kabupaten Gunungkidul, Provinsi Daerah Istimewa Yogyakarta

**7**

**DKI JAKARTA**



Nama Rupabumi	Nama Lain	Unsur Rupabumi	Koordinat	Keterangan Wilayah
Air Biawak Dua, Pulau		Pulau	05°45'33.07" S 106°35'02.65" T	Kabupaten Administrasi Kepulauan Seribu, Provinsi DKI Jakarta
Air Biawak Satu, Pulau		Pulau	05°45'28.48" S 106°34'58.78" T	Kabupaten Administrasi Kepulauan Seribu, Provinsi DKI Jakarta
Air Biawak Tiga, Pulau		Pulau	05°45'32.15" S 106°35'12.32" T	Kabupaten Administrasi Kepulauan Seribu, Provinsi DKI Jakarta
Air, Pulau		Pulau	05°45'48.35" S 106°34'59.31" T	Kabupaten Administrasi Kepulauan Seribu, Provinsi DKI Jakarta
Ayer Besar, Pulau		Pulau	06°00'14.54" S 106°46'52.28" T	Kabupaten Administrasi Kepulauan Seribu, Provinsi DKI Jakarta
Belanda, Pulau		Pulau	05°36'18.12" S 106°36'11.66" T	Kabupaten Administrasi Kepulauan Seribu, Provinsi DKI Jakarta
Biawak, Pulau		Pulau	05°51'10.57" S 106°37'18.53" T	Kabupaten Administrasi Kepulauan Seribu, Provinsi DKI Jakarta
Bidadari, Pulau	Pulau Sakit	Pulau	06°02'08.46" S 106°44'48.47" T	Kabupaten Administrasi Kepulauan Seribu, Provinsi DKI Jakarta
Bira Besar, Pulau		Pulau	05°36'43.76" S 106°34'36.58" T	Kabupaten Administrasi Kepulauan Seribu, Provinsi DKI Jakarta
Bira Kecil, Pulau		Pulau	05°37'11.38" S 106°35'00.63" T	Kabupaten Administrasi Kepulauan Seribu, Provinsi DKI Jakarta
Bokor, Pulau		Pulau	05°56'37.55" S 106°37'51.44" T	Kabupaten Administrasi Kepulauan Seribu, Provinsi DKI Jakarta
Bulat, Pulau		Pulau	05°37'39.14" S 106°34'20.41" T	Kabupaten Administrasi Kepulauan Seribu, Provinsi DKI Jakarta
Bundar, Pulau		Pulau	05°30'48.61" S 106°31'38.92" T	Kabupaten Administrasi Kepulauan Seribu, Provinsi DKI Jakarta
Burung, Pulau		Pulau	05°51'52.51" S 106°35'55.12" T	Kabupaten Administrasi Kepulauan Seribu, Provinsi DKI Jakarta
Cina, Pulau		Pulau	05°34'12.26" S 106°33'01.71" T	Kabupaten Administrasi Kepulauan Seribu, Provinsi DKI Jakarta
Cipir, Pulau	Pulau Kahyangan	Pulau	06°02'21.30" S 106°44'08.80" T	Kabupaten Administrasi Kepulauan Seribu, Provinsi DKI Jakarta
Damar Besar, Pulau	Pulau Edam	Pulau	05°57'25.73" S 106°50'39.85" T	Kabupaten Administrasi Kepulauan Seribu, Provinsi DKI Jakarta
Damar Kecil, Pulau	Pulau Monyet	Pulau	05°59'03.69" S 106°50'49.87" T	Kabupaten Administrasi Kepulauan Seribu, Provinsi DKI Jakarta
Dua Barat, Pulau		Pulau	05°24'49.50" S 106°28'17.39" T	Kabupaten Administrasi Kepulauan Seribu, Provinsi DKI Jakarta

Nama Rupabumi	Nama Lain	Unsur Rupabumi	Koordinat	Keterangan Wilayah
Dua Timur, Pulau		Pulau	05°25'13.88" S 106°29'31.77" T	Kabupaten Administrasi Kepulauan Seribu, Provinsi DKI Jakarta
Genteng Besar, Pulau		Pulau	05°37'01.63" S 106°33'10.87" T	Kabupaten Administrasi Kepulauan Seribu, Provinsi DKI Jakarta
Genteng Kecil, Pulau		Pulau	05°37'27.55" S 106°32'44.82" T	Kabupaten Administrasi Kepulauan Seribu, Provinsi DKI Jakarta
Gosong Pandan, Pulau		Pulau	05°42'39.61" S 106°33'56.78" T	Kabupaten Administrasi Kepulauan Seribu, Provinsi DKI Jakarta
Gosong Pramuka, Pulau		Pulau	05°44'14.49" S 106°36'34.96" T	Kabupaten Administrasi Kepulauan Seribu, Provinsi DKI Jakarta
Gosongrengat, Pulau	Pulau Gosongranga	Pulau	05°27'53.66" S 106°26'18.52" T	Kabupaten Administrasi Kepulauan Seribu, Provinsi DKI Jakarta
Gudustinggi, Pulau		Pulau	05°48'14.33" S 106°32'09.65" T	Kabupaten Administrasi Kepulauan Seribu, Provinsi DKI Jakarta
Harapan, Pulau	Pulau Pelemparan	Pulau	05°39'11.60" S 106°34'41.49" T	Kabupaten Administrasi Kepulauan Seribu, Provinsi DKI Jakarta
Jagung, Pulau		Pulau	05°28'41.49" S 106°31'28.48" T	Kabupaten Administrasi Kepulauan Seribu, Provinsi DKI Jakarta
Jukung, Pulau		Pulau	05°34'08.06" S 106°31'38.79" T	Kabupaten Administrasi Kepulauan Seribu, Provinsi DKI Jakarta
Kaliage Besar, Pulau		Pulau	05°39'43.48" S 106°34'04.51" T	Kabupaten Administrasi Kepulauan Seribu, Provinsi DKI Jakarta
Kaliage Kecil, Pulau		Pulau	05°40'01.81" S 106°34'05.62" T	Kabupaten Administrasi Kepulauan Seribu, Provinsi DKI Jakarta
Kapas, Pulau	Gosong Kapas	Pulau	05°30'59.34" S 106°31'14.05" T	Kabupaten Administrasi Kepulauan Seribu, Provinsi DKI Jakarta
Karang Beras, Pulau		Pulau	05°46'14.54" S 106°33'36.48" T	Kabupaten Administrasi Kepulauan Seribu, Provinsi DKI Jakarta
Karang Bongkok, Pulau		Pulau	05°41'07.66" S 106°33'44.12" T	Kabupaten Administrasi Kepulauan Seribu, Provinsi DKI Jakarta
Karang Congkak, Pulau		Pulau	05°42'30.16" S 106°34'34.56" T	Kabupaten Administrasi Kepulauan Seribu, Provinsi DKI Jakarta
Karangberas Kecil, Pulau		Pulau	05°46'13.66" S 106°33'14.51" T	Kabupaten Administrasi Kepulauan Seribu, Provinsi DKI Jakarta
Karangkudus Barat, Pulau		Pulau	05°51'16.10" S 106°36'51.74" T	Kabupaten Administrasi Kepulauan Seribu, Provinsi DKI Jakarta
Karangkudus, Pulau		Pulau	05°51'10.26" S 106°37'13.72" T	Kabupaten Administrasi Kepulauan Seribu, Provinsi DKI Jakarta

Nama Rupabumi	Nama Lain	Unsur Rupabumi	Koordinat	Keterangan Wilayah
Karya, Pulau		Pulau	05°44'06.18" S 106°36'03.53" T	Kabupaten Administrasi Kepulauan Seribu, Provinsi DKI Jakarta
Kayu Angin Bira, Pulau		Pulau	05°36'26.00" S 106°34'02.09" T	Kabupaten Administrasi Kepulauan Seribu, Provinsi DKI Jakarta
Kayu Angin Genteng, Pulau		Pulau	05°37'12.94" S 106°33'40.70" T	Kabupaten Administrasi Kepulauan Seribu, Provinsi DKI Jakarta
Kayu Angin Melintang, Pulau	Pulau Dolphin	Pulau	05°35'03.41" S 106°33'06.41" T	Kabupaten Administrasi Kepulauan Seribu, Provinsi DKI Jakarta
Kayu Angin Putri, Pulau		Pulau	05°35'25.72" S 106°33'29.07" T	Kabupaten Administrasi Kepulauan Seribu, Provinsi DKI Jakarta
Kelapa Dua, Pulau	Pulau Kongsu	Pulau	05°38'57.42" S 106°34'04.86" T	Kabupaten Administrasi Kepulauan Seribu, Provinsi DKI Jakarta
Kelapa, Pulau		Pulau	05°39'16.39" S 106°34'06.59" T	Kabupaten Administrasi Kepulauan Seribu, Provinsi DKI Jakarta
Kelor Barat, Pulau		Pulau	05°33'26.30" S 106°31'36.33" T	Kabupaten Administrasi Kepulauan Seribu, Provinsi DKI Jakarta
Kelor Timur, Pulau		Pulau	05°33'19.16" S 106°31'53.76" T	Kabupaten Administrasi Kepulauan Seribu, Provinsi DKI Jakarta
Kelor, Pulau		Pulau	06°01'32.88" S 106°44'42.90" T	Kabupaten Administrasi Kepulauan Seribu, Provinsi DKI Jakarta
Kongsu, Pulau		Pulau	05°51'23.51" S 106°36'02.42" T	Kabupaten Administrasi Kepulauan Seribu, Provinsi DKI Jakarta
Kotok Besar, Pulau		Pulau	05°42'02.15" S 106°32'19.19" T	Kabupaten Administrasi Kepulauan Seribu, Provinsi DKI Jakarta
Kotok Kecil, Pulau		Pulau	05°41'24.13" S 106°31'55.01" T	Kabupaten Administrasi Kepulauan Seribu, Provinsi DKI Jakarta
Kuburan Cina, Pulau	Pulau Rosa	Pulau	05°37'06.41" S 106°34'21.17" T	Kabupaten Administrasi Kepulauan Seribu, Provinsi DKI Jakarta
Kuduslempeng, Pulau		Pulau	05°51'14.91" S 106°37'21.70" T	Kabupaten Administrasi Kepulauan Seribu, Provinsi DKI Jakarta
Laga, Pulau		Pulau	05°32'23.19" S 106°34'42.75" T	Kabupaten Administrasi Kepulauan Seribu, Provinsi DKI Jakarta
Laki, Pulau		Pulau	05°57'25.77" S 106°31'15.80" T	Kabupaten Administrasi Kepulauan Seribu, Provinsi DKI Jakarta
Lancang Besar, Pulau		Pulau	05°55'45.58" S 106°35'07.89" T	Kabupaten Administrasi Kepulauan Seribu, Provinsi DKI Jakarta
Lancang Kecil, Pulau		Pulau	05°56'14.54" S 106°35'39.94" T	Kabupaten Administrasi Kepulauan Seribu, Provinsi DKI Jakarta



Nama Rupabumi	Nama Lain	Unsur Rupabumi	Koordinat	Keterangan Wilayah
Lipan, Pulau		Pulau	05°31'19.72" S 106°31'31.58" T	Kabupaten Administrasi Kepulauan Seribu, Provinsi DKI Jakarta
Macan Kecil, Pulau	Pulau Macan	Pulau	05°35'54.88" S 106°32'57.34" T	Kabupaten Administrasi Kepulauan Seribu, Provinsi DKI Jakarta
Matahari, Pulau		Pulau	05°36'17.98" S 106°32'41.30" T	Kabupaten Administrasi Kepulauan Seribu, Provinsi DKI Jakarta
Melinjo, Pulau		Pulau	05°34'21.78" S 106°32'29.41" T	Kabupaten Administrasi Kepulauan Seribu, Provinsi DKI Jakarta
Melintang Besar, Pulau		Pulau	05°34'50.13" S 106°32'56.46" T	Kabupaten Administrasi Kepulauan Seribu, Provinsi DKI Jakarta
Melintang Kecil, Pulau	Pulau Bintang	Pulau	05°35'15.00" S 106°32'46.49" T	Kabupaten Administrasi Kepulauan Seribu, Provinsi DKI Jakarta
Nyamplung, Pulau		Pulau	05°30'09.16" S 106°31'59.82" T	Kabupaten Administrasi Kepulauan Seribu, Provinsi DKI Jakarta
Nyamuk Kecil, Pulau	Pulau Talak	Pulau	06°00'23.26" S 106°49'54.37" T	Kabupaten Administrasi Kepulauan Seribu, Provinsi DKI Jakarta
Onrust, Pulau		Pulau	06°02'01.42" S 106°44'05.62" T	Kabupaten Administrasi Kepulauan Seribu, Provinsi DKI Jakarta
Opak Besar, Pulau		Pulau	05°40'11.77" S 106°34'54.28" T	Kabupaten Administrasi Kepulauan Seribu, Provinsi DKI Jakarta
Opak Kecil, Pulau		Pulau	05°40'44.82" S 106°35'16.02" T	Kabupaten Administrasi Kepulauan Seribu, Provinsi DKI Jakarta
Pabelokan, Pulau		Pulau	05°28'44.16" S 106°23'33.67" T	Kabupaten Administrasi Kepulauan Seribu, Provinsi DKI Jakarta
Panggang, Pulau		Pulau	05°44'20.07" S 106°36'03.99" T	Kabupaten Administrasi Kepulauan Seribu, Provinsi DKI Jakarta
Paniki, Pulau	Pulau Peniki	Pulau	05°41'42.40" S 106°42'44.43" T	Kabupaten Administrasi Kepulauan Seribu, Provinsi DKI Jakarta
Panjang Besar, Pulau		Pulau	05°38'41.32" S 106°33'38.16" T	Kabupaten Administrasi Kepulauan Seribu, Provinsi DKI Jakarta
Panjang Kecil, Pulau		Pulau	05°38'30.77" S 106°33'20.33" T	Kabupaten Administrasi Kepulauan Seribu, Provinsi DKI Jakarta
Panjang, Pulau	Pulau Panjang Bawah	Pulau	05°35'23.68" S 106°33'11.71" T	Kabupaten Administrasi Kepulauan Seribu, Provinsi DKI Jakarta
Pantara Barat, Pulau		Pulau	05°32'10.92" S 106°32'00.70" T	Kabupaten Administrasi Kepulauan Seribu, Provinsi DKI Jakarta
Pantara Timur, Pulau		Pulau	05°31'47.30" S 106°32'30.28" T	Kabupaten Administrasi Kepulauan Seribu, Provinsi DKI Jakarta

Nama Rupabumi	Nama Lain	Unsur Rupabumi	Koordinat	Keterangan Wilayah
Pari, Pulau		Pulau	05°51'28.46" S 106°37'08.09" T	Kabupaten Administrasi Kepulauan Seribu, Provinsi DKI Jakarta
Payung Besar, Pulau		Pulau	05°49'17.48" S 106°33'15.24" T	Kabupaten Administrasi Kepulauan Seribu, Provinsi DKI Jakarta
Payung Kecil, Pulau		Pulau	05°48'51.26" S 106°32'58.82" T	Kabupaten Administrasi Kepulauan Seribu, Provinsi DKI Jakarta
Pelangi, Pulau		Pulau	05°35'09.86" S 106°35'25.92" T	Kabupaten Administrasi Kepulauan Seribu, Provinsi DKI Jakarta
Pemagaran, Pulau		Pulau	05°38'06.57" S 106°34'47.97" T	Kabupaten Administrasi Kepulauan Seribu, Provinsi DKI Jakarta
Penjaliran Barat, Pulau		Pulau	05°27'47.85" S 106°33'18.67" T	Kabupaten Administrasi Kepulauan Seribu, Provinsi DKI Jakarta
Penjaliran Timur, Pulau		Pulau	05°27'27.61" S 106°34'07.71" T	Kabupaten Administrasi Kepulauan Seribu, Provinsi DKI Jakarta
Perak, Pulau		Pulau	05°34'57.84" S 106°34'08.20" T	Kabupaten Administrasi Kepulauan Seribu, Provinsi DKI Jakarta
Peteloran Besar, Pulau		Pulau	05°27'48.01" S 106°32'43.50" T	Kabupaten Administrasi Kepulauan Seribu, Provinsi DKI Jakarta
Peteloran Kecil, Pulau		Pulau	05°27'09.43" S 106°33'52.31" T	Kabupaten Administrasi Kepulauan Seribu, Provinsi DKI Jakarta
Pondok Dayung, Pulau		Pulau	06°05'52.59" S 106°52'38.42" T	Kota Administrasi Jakarta Utara, Provinsi DKI Jakarta
Pramuka, Pulau	Pulau Elang	Pulau	05°44'45.04" S 106°36'50.06" T	Kabupaten Administrasi Kepulauan Seribu, Provinsi DKI Jakarta
Puteri Gundul, Pulau		Pulau	05°35'53.75" S 106°33'09.46" T	Kabupaten Administrasi Kepulauan Seribu, Provinsi DKI Jakarta
Putri Barat, Pulau		Pulau	05°35'39.54" S 106°33'34.63" T	Kabupaten Administrasi Kepulauan Seribu, Provinsi DKI Jakarta
Putri Timur, Pulau		Pulau	05°35'33.30" S 106°34'06.58" T	Kabupaten Administrasi Kepulauan Seribu, Provinsi DKI Jakarta
Rambut, Pulau	Pulau Burung	Pulau	05°58'27.45" S 106°41'32.42" T	Kabupaten Administrasi Kepulauan Seribu, Provinsi DKI Jakarta
Rengit, Pulau		Pulau	05°29'35.55" S 106°34'40.17" T	Kabupaten Administrasi Kepulauan Seribu, Provinsi DKI Jakarta
Sabira, Pulau	Pulau Jaga Utara	Pulau	05°12'16.92" S 106°27'38.82" T	Kabupaten Administrasi Kepulauan Seribu, Provinsi DKI Jakarta
Saktu, Pulau		Pulau	05°33'12.28" S 106°32'34.53" T	Kabupaten Administrasi Kepulauan Seribu, Provinsi DKI Jakarta

Nama Rupabumi	Nama Lain	Unsur Rupabumi	Koordinat	Keterangan Wilayah
Sebaru Besar, Pulau		Pulau	05°30'07.07" S 106°32'57.31" T	Kabupaten Administrasi Kepulauan Seribu, Provinsi DKI Jakarta
Sebaru Kecil, Pulau		Pulau	05°30'46.96" S 106°32'07.91" T	Kabupaten Administrasi Kepulauan Seribu, Provinsi DKI Jakarta
Sekati, Pulau	Gosong Sekati	Pulau	05°45'34.77" S 106°36'27.51" T	Kabupaten Administrasi Kepulauan Seribu, Provinsi DKI Jakarta
Semak Daun, Pulau		Pulau	05°43'47.56" S 106°34'15.90" T	Kabupaten Administrasi Kepulauan Seribu, Provinsi DKI Jakarta
Semut Besar, Pulau		Pulau	05°34'18.89" S 106°33'27.60" T	Kabupaten Administrasi Kepulauan Seribu, Provinsi DKI Jakarta
Semut Kecil, Pulau	Pulau Semut Kampung	Pulau	05°40'09.01" S 106°33'36.75" T	Kabupaten Administrasi Kepulauan Seribu, Provinsi DKI Jakarta
Semut, Pulau	Pulau Kayu Angin Semut	Pulau	05°34'00.32" S 106°33'57.17" T	Kabupaten Administrasi Kepulauan Seribu, Provinsi DKI Jakarta
Sepa Barat, Pulau		Pulau	05°34'32.71" S 106°34'51.45" T	Kabupaten Administrasi Kepulauan Seribu, Provinsi DKI Jakarta
Sepa Timur, Pulau		Pulau	05°34'13.72" S 106°35'05.13" T	Kabupaten Administrasi Kepulauan Seribu, Provinsi DKI Jakarta
Tengah, Pulau		Pulau	05°51'29.08" S 106°36'19.08" T	Kabupaten Administrasi Kepulauan Seribu, Provinsi DKI Jakarta
Tidung Besar, Pulau		Pulau	05°47'49.31" S 106°29'36.42" T	Kabupaten Administrasi Kepulauan Seribu, Provinsi DKI Jakarta
Tidung Kecil, Pulau		Pulau	05°48'12.20" S 106°31'23.13" T	Kabupaten Administrasi Kepulauan Seribu, Provinsi DKI Jakarta
Tikus, Pulau		Pulau	05°51'44.63" S 106°34'58.42" T	Kabupaten Administrasi Kepulauan Seribu, Provinsi DKI Jakarta
Tondan Timur, Pulau		Pulau	05°34'48.41" S 106°35'40.48" T	Kabupaten Administrasi Kepulauan Seribu, Provinsi DKI Jakarta
Tongkeng, Pulau		Pulau	05°35'31.08" S 106°32'34.52" T	Kabupaten Administrasi Kepulauan Seribu, Provinsi DKI Jakarta
Untung Jawa, Pulau		Pulau	05°58'38.53" S 106°42'25.02" T	Kabupaten Administrasi Kepulauan Seribu, Provinsi DKI Jakarta
Yu Besar, Pulau		Pulau	05°33'00.53" S 106°31'10.65" T	Kabupaten Administrasi Kepulauan Seribu, Provinsi DKI Jakarta
Yu Kecil, Pulau		Pulau	05°32'59.74" S 106°31'41.97" T	Kabupaten Administrasi Kepulauan Seribu, Provinsi DKI Jakarta

The background features a light gray grid of dots of varying sizes. In the top right corner, there is a dark gray geometric shape resembling a stylized 'L' or a corner bracket. On the right edge, there is a vertical gray bar with a diagonal cutout. In the bottom left corner, there is a dark gray geometric shape resembling a stylized 'L' or a corner bracket, and a vertical gray bar with a diagonal cutout.

8

**GORONTALO**



Nama Rupabumi	Nama Lain	Unsur Rupabumi	Koordinat	Keterangan Wilayah
Abuhu, Pulau		Pulau	00°30'54.46" U 121°33'16.23" T	Kabupaten Pohuwato, Provinsi Gorontalo
Asiangi, Pulau		Pulau	00°29'25.79" U 122°20'54.43" T	Kabupaten Boalemo, Provinsi Gorontalo
Bandera, Pulau		Pulau	00°30'01.00" U 122°22'01.99" T	Kabupaten Boalemo, Provinsi Gorontalo
Banggo Da'A, Pulau		Pulau	00°30'29.99" U 121°38'48.99" T	Kabupaten Pohuwato, Provinsi Gorontalo
Banggo Kiki, Pulau		Pulau	00°30'29.99" U 121°38'28.00" T	Kabupaten Pohuwato, Provinsi Gorontalo
Batade Da'A, Pulau		Pulau	00°29'51.00" U 122°26'51.00" T	Kabupaten Boalemo, Provinsi Gorontalo
Batade Kiki, Pulau		Pulau	00°30'02.00" U 122°26'19.00" T	Kabupaten Boalemo, Provinsi Gorontalo
Batumandi, Pulau		Pulau	00°57'57.21" U 122°56'51.68" T	Kabupaten Gorontalo Utara, Provinsi Gorontalo
Batumandi, Pulau		Pulau	00°54'42.55" U 122°44'16.40" T	Kabupaten Gorontalo Utara, Provinsi Gorontalo
Batusungu Oluwo, Pulau		Pulau	00°58'32.66" U 122°56'38.36" T	Kabupaten Gorontalo Utara, Provinsi Gorontalo
Batusungu Otolu, Pulau		Pulau	00°58'23.07" U 122°56'52.31" T	Kabupaten Gorontalo Utara, Provinsi Gorontalo
Batusungu Tuwawu, Pulau		Pulau	00°58'58.79" U 122°56'23.83" T	Kabupaten Gorontalo Utara, Provinsi Gorontalo
Biato, Pulau		Pulau	00°28'39.00" U 122°20'47.00" T	Kabupaten Boalemo, Provinsi Gorontalo
Bibinanga, Pulau		Pulau	00°51'11.24" U 122°53'37.05" T	Kabupaten Gorontalo Utara, Provinsi Gorontalo
Bitila, Pulau		Pulau	00°24'23.31" U 122°07'07.90" T	Kabupaten Boalemo, Provinsi Gorontalo
Bogisa, Pulau		Pulau	00°56'16.28" U 122°51'27.41" T	Kabupaten Gorontalo Utara, Provinsi Gorontalo
Bohu, Pulau		Pulau	00°54'35.07" U 122°44'21.58" T	Kabupaten Gorontalo Utara, Provinsi Gorontalo
Bolas, Pulau		Pulau	00°55'24.80" U 123°04'49.49" T	Kabupaten Gorontalo Utara, Provinsi Gorontalo
Botubotuo, Pulau		Pulau	00°52'23.90" U 122°48'31.21" T	Kabupaten Gorontalo Utara, Provinsi Gorontalo
Botubotuwo Kiki, Pulau		Pulau	00°50'55.75" U 122°48'57.27" T	Kabupaten Gorontalo Utara, Provinsi Gorontalo
Botubotuwo, Pulau		Pulau	00°50'51.03" U 122°48'59.87" T	Kabupaten Gorontalo Utara, Provinsi Gorontalo
Botudidingga, Pulau		Pulau	00°58'17.76" U 122°33'07.01" T	Kabupaten Gorontalo Utara, Provinsi Gorontalo
Botuduluwo, Pulau		Pulau	00°28'45.00" U 121°42'05.00" T	Kabupaten Pohuwato, Provinsi Gorontalo
Botuduyonumo, Pulau		Pulau	00°59'13.87" U 122°31'51.95" T	Kabupaten Gorontalo Utara, Provinsi Gorontalo
Botulobuntho Da'A, Pulau		Pulau	00°57'41.59" U 122°37'02.35" T	Kabupaten Gorontalo Utara, Provinsi Gorontalo
Botulobuntho Kiki, Pulau		Pulau	00°56'56.31" U 122°36'28.73" T	Kabupaten Gorontalo Utara, Provinsi Gorontalo
Botungalaa Da'A, Pulau		Pulau	01°01'12.42" U 122°26'19.27" T	Kabupaten Gorontalo Utara, Provinsi Gorontalo
Botungalaa, Pulau		Pulau	00°59'31.29" U 122°31'06.60" T	Kabupaten Gorontalo Utara, Provinsi Gorontalo

Nama Rupabumi	Nama Lain	Unsur Rupabumi	Koordinat	Keterangan Wilayah
Botungobungo, Pulau		Pulau	00°55'25.65" U 122°44'14.43" T	Kabupaten Gorontalo Utara, Provinsi Gorontalo
Botutotolu, Pulau		Pulau	00°53'33.82" U 122°42'35.26" T	Kabupaten Gorontalo Utara, Provinsi Gorontalo
Botuwopato, Pulau		Pulau	00°53'12.72" U 122°44'06.96" T	Kabupaten Gorontalo Utara, Provinsi Gorontalo
Buloila, Pulau		Pulau	01°01'47.09" U 122°17'16.11" T	Kabupaten Gorontalo Utara, Provinsi Gorontalo
Burung Besar, Pulau		Pulau	00°31'56.21" U 121°31'58.98" T	Kabupaten Pohuwato, Provinsi Gorontalo
Burung Kecil, Pulau		Pulau	00°32'29.00" U 121°31'30.00" T	Kabupaten Pohuwato, Provinsi Gorontalo
Dokokayu Da'A, Pulau		Pulau	00°57'00.46" U 123°02'16.87" T	Kabupaten Gorontalo Utara, Provinsi Gorontalo
Dokokayu Kiki, Pulau		Pulau	00°56'41.91" U 123°02'16.64" T	Kabupaten Gorontalo Utara, Provinsi Gorontalo
Dudepo Kiki, Pulau		Pulau	00°53'31.99" U 122°47'06.00" T	Kabupaten Gorontalo Utara, Provinsi Gorontalo
Dudepo, Pulau		Pulau	00°52'27.99" U 122°47'56.00" T	Kabupaten Gorontalo Utara, Provinsi Gorontalo
Dudepo, Pulau		Pulau	00°27'41.59" U 121°33'29.44" T	Kabupaten Pohuwato, Provinsi Gorontalo
Dulangka, Pulau		Pulau	00°21'56.17" U 121°20'16.77" T	Kabupaten Pohuwato, Provinsi Gorontalo
Dulawonu Kiki, Pulau		Pulau	00°28'43.00" U 122°07'59.00" T	Kabupaten Boalemo, Provinsi Gorontalo
Dulawonu, Pulau		Pulau	00°28'45.00" U 122°07'41.00" T	Kabupaten Boalemo, Provinsi Gorontalo
Duyonumo, Pulau		Pulau	00°59'17.61" U 122°31'26.02" T	Kabupaten Gorontalo Utara, Provinsi Gorontalo
Hokimu, Pulau		Pulau	00°51'20.30" U 122°53'55.13" T	Kabupaten Gorontalo Utara, Provinsi Gorontalo
Huha, Pulau		Pulau	00°59'06.17" U 122°55'56.00" T	Kabupaten Gorontalo Utara, Provinsi Gorontalo
Hulawa Kiki, Pulau		Pulau	00°58'00.15" U 122°53'21.99" T	Kabupaten Gorontalo Utara, Provinsi Gorontalo
Hulawa, Pulau		Pulau	01°00'12.77" U 122°30'23.16" T	Kabupaten Gorontalo Utara, Provinsi Gorontalo
Hulawa, Pulau		Pulau	00°57'54.08" U 122°53'26.90" T	Kabupaten Gorontalo Utara, Provinsi Gorontalo
Huliahu Da'A, Pulau		Pulau	00°53'58.99" U 122°55'41.99" T	Kabupaten Gorontalo Utara, Provinsi Gorontalo
Huliyahu Bunggu, Pulau		Pulau	00°57'23.20" U 122°56'16.12" T	Kabupaten Gorontalo Utara, Provinsi Gorontalo
Huliyahu Da'A, Pulau		Pulau	00°57'12.20" U 122°56'20.51" T	Kabupaten Gorontalo Utara, Provinsi Gorontalo
Hutakalo, Pulau		Pulau	01°00'18.59" U 122°26'16.75" T	Kabupaten Gorontalo Utara, Provinsi Gorontalo
Imamu, Pulau		Pulau	00°30'18.97" U 121°40'08.78" T	Kabupaten Pohuwato, Provinsi Gorontalo
Kaposo Kiki, Pulau		Pulau	00°53'30.57" U 122°48'55.19" T	Kabupaten Gorontalo Utara, Provinsi Gorontalo
Kaposo, Pulau		Pulau	00°53'23.83" U 122°49'04.62" T	Kabupaten Gorontalo Utara, Provinsi Gorontalo
Karang, Pulau		Pulau	00°29'47.41" U 121°31'50.54" T	Kabupaten Pohuwato, Provinsi Gorontalo

Nama Rupabumi	Nama Lain	Unsur Rupabumi	Koordinat	Keterangan Wilayah
Karangbogisa, Pulau		Pulau	00°56'11.36" U 122°51'41.12" T	Kabupaten Gorontalo Utara, Provinsi Gorontalo
Karanji, Pulau		Pulau	00°28'36.38" U 121°31'54.26" T	Kabupaten Pohuwato, Provinsi Gorontalo
Katialada, Pulau		Pulau	00°51'21.31" U 122°54'24.78" T	Kabupaten Gorontalo Utara, Provinsi Gorontalo
Keakease, Pulau		Pulau	00°30'23.00" U 121°37'50.00" T	Kabupaten Pohuwato, Provinsi Gorontalo
Lahe, Pulau		Pulau	00°25'00.00" U 121°57'11.99" T	Kabupaten Pohuwato, Provinsi Gorontalo
Lahengo, Pulau		Pulau	00°29'57.99" U 122°23'10.00" T	Kabupaten Boalemo, Provinsi Gorontalo
Lamuo Da'A, Pulau		Pulau	00°29'57.00" U 121°34'57.00" T	Kabupaten Pohuwato, Provinsi Gorontalo
Lamuo Kiki, Pulau		Pulau	00°29'46.15" U 121°34'44.15" T	Kabupaten Pohuwato, Provinsi Gorontalo
Limba, Pulau		Pulau	00°29'39.72" U 122°31'48.76" T	Kabupaten Boalemo, Provinsi Gorontalo
Limboku Da'A, Pulau		Pulau	00°31'41.99" U 121°38'17.00" T	Kabupaten Pohuwato, Provinsi Gorontalo
Limboku Kiki, Pulau		Pulau	00°31'30.00" U 121°38'44.99" T	Kabupaten Pohuwato, Provinsi Gorontalo
Limuyudu, Pulau		Pulau	00°52'55.47" U 122°43'09.81" T	Kabupaten Gorontalo Utara, Provinsi Gorontalo
Lipodo, Pulau		Pulau	00°29'07.00" U 122°20'38.00" T	Kabupaten Boalemo, Provinsi Gorontalo
Lito Kiki, Pulau		Pulau	00°28'58.07" U 122°06'41.91" T	Kabupaten Pohuwato, Provinsi Gorontalo
Lumboso Da'A, Pulau		Pulau	00°51'46.14" U 122°48'26.16" T	Kabupaten Gorontalo Utara, Provinsi Gorontalo
Lumboso Kiki, Pulau		Pulau	00°52'05.00" U 122°47'58.56" T	Kabupaten Gorontalo Utara, Provinsi Gorontalo
Mabasar, Pulau		Pulau	00°25'02.63" U 121°26'40.54" T	Kabupaten Pohuwato, Provinsi Gorontalo
Madiki, Pulau		Pulau	00°26'48.68" U 121°15'31.85" T	Kabupaten Pohuwato, Provinsi Gorontalo
Maraati, Pulau		Pulau	00°31'13.00" U 121°31'19.99" T	Kabupaten Pohuwato, Provinsi Gorontalo
Maruangi, Pulau		Pulau	00°24'47.81" U 121°25'22.54" T	Kabupaten Pohuwato, Provinsi Gorontalo
Menara, Pulau		Pulau	00°29'49.64" U 121°31'47.34" T	Kabupaten Pohuwato, Provinsi Gorontalo
Mohinggito, Pulau		Pulau	00°55'25.38" U 122°52'32.63" T	Kabupaten Gorontalo Utara, Provinsi Gorontalo
Mohupomba Da'A, Pulau		Pulau	00°28'13.00" U 122°21'38.00" T	Kabupaten Boalemo, Provinsi Gorontalo
Mohupomba Kiki, Pulau		Pulau	00°27'56.00" U 122°20'56.00" T	Kabupaten Boalemo, Provinsi Gorontalo
Molioto, Pulau		Pulau	00°29'13.99" U 121°42'54.00" T	Kabupaten Pohuwato, Provinsi Gorontalo
Mongaila, Pulau		Pulau	00°53'02.00" U 122°44'27.54" T	Kabupaten Gorontalo Utara, Provinsi Gorontalo
Monji Da'A, Pulau		Pulau	00°30'37.00" U 121°39'34.99" T	Kabupaten Pohuwato, Provinsi Gorontalo
Monji Kiki, Pulau		Pulau	00°30'54.00" U 121°39'42.99" T	Kabupaten Pohuwato, Provinsi Gorontalo



Nama Rupabumi	Nama Lain	Unsur Rupabumi	Koordinat	Keterangan Wilayah
Montuli, Pulau		Pulau	00°25'54.99" U 122°13'45.00" T	Kabupaten Boalemo, Provinsi Gorontalo
Moppinggulo, Pulau		Pulau	00°27'31.00" U 122°19'50.00" T	Kabupaten Boalemo, Provinsi Gorontalo
Motuo, Pulau		Pulau	00°59'46.75" U 122°39'37.73" T	Kabupaten Gorontalo Utara, Provinsi Gorontalo
Nge'O, Pulau		Pulau	00°32'18.44" U 121°32'13.00" T	Kabupaten Pohuwato, Provinsi Gorontalo
Olinggobe, Pulau		Pulau	00°30'06.00" U 121°39'27.00" T	Kabupaten Pohuwato, Provinsi Gorontalo
Oluwo, Pulau		Pulau	00°28'57.28" U 122°06'52.79" T	Kabupaten Pohuwato, Provinsi Gorontalo
Otilade, Pulau		Pulau	00°54'16.24" U 122°50'49.28" T	Kabupaten Gorontalo Utara, Provinsi Gorontalo
Otiola Da'A, Pulau		Pulau	00°51'33.72" U 122°52'51.79" T	Kabupaten Gorontalo Utara, Provinsi Gorontalo
Otiola Kiki, Pulau		Pulau	00°52'14.22" U 122°52'38.28" T	Kabupaten Gorontalo Utara, Provinsi Gorontalo
Oyinth, Pulau		Pulau	00°29'01.98" U 122°06'40.47" T	Kabupaten Pohuwato, Provinsi Gorontalo
Pajongge Da'A, Pulau		Pulau	00°29'08.99" U 121°31'10.99" T	Kabupaten Pohuwato, Provinsi Gorontalo
Pajongge Kiki, Pulau		Pulau	00°29'06.00" U 121°30'42.99" T	Kabupaten Pohuwato, Provinsi Gorontalo
Palowa, Pulau		Pulau	00°55'25.63" U 122°51'40.78" T	Kabupaten Gorontalo Utara, Provinsi Gorontalo
Parapara, Pulau		Pulau	00°25'51.51" U 121°43'03.29" T	Kabupaten Pohuwato, Provinsi Gorontalo
Pasigiogo, Pulau		Pulau	00°29'03.00" U 121°33'43.99" T	Kabupaten Pohuwato, Provinsi Gorontalo
Pasir, Pulau		Pulau	00°29'34.00" U 121°31'36.99" T	Kabupaten Pohuwato, Provinsi Gorontalo
Payata, Pulau		Pulau	00°30'29.00" U 121°34'30.00" T	Kabupaten Pohuwato, Provinsi Gorontalo
Piloduhuge, Pulau		Pulau	00°29'30.13" U 121°31'43.59" T	Kabupaten Pohuwato, Provinsi Gorontalo
Pomoliia Da'A, Pulau		Pulau	00°26'41.69" U 121°58'07.55" T	Kabupaten Pohuwato, Provinsi Gorontalo
Pomoliia Kiki, Pulau		Pulau	00°26'46.00" U 121°58'54.99" T	Kabupaten Pohuwato, Provinsi Gorontalo
Ponelo, Pulau		Pulau	00°52'13.88" U 122°53'11.45" T	Kabupaten Gorontalo Utara, Provinsi Gorontalo
Popaya, Pulau		Pulau	00°59'45.51" U 122°38'13.24" T	Kabupaten Gorontalo Utara, Provinsi Gorontalo
Puntu Da'A, Pulau		Pulau	00°29'55.00" U 121°41'35.00" T	Kabupaten Pohuwato, Provinsi Gorontalo
Puntu Kiki, Pulau		Pulau	00°30'38.99" U 121°40'36.99" T	Kabupaten Pohuwato, Provinsi Gorontalo
Putia, Pulau		Pulau	00°32'33.13" U 121°36'54.50" T	Kabupaten Pohuwato, Provinsi Gorontalo
Putia, Pulau		Pulau	00°31'39.13" U 121°32'51.93" T	Kabupaten Pohuwato, Provinsi Gorontalo
Saharina, Pulau		Pulau	00°29'30.42" U 121°40'07.74" T	Kabupaten Pohuwato, Provinsi Gorontalo
Samaunu, Pulau		Pulau	00°30'49.21" U 121°37'10.17" T	Kabupaten Pohuwato, Provinsi Gorontalo

Nama Rupabumi	Nama Lain	Unsur Rupabumi	Koordinat	Keterangan Wilayah
Sandaa, Pulau		Pulau	00°26'12.99" U 121°31'05.99" T	Kabupaten Pohuwato, Provinsi Gorontalo
Sandii, Pulau		Pulau	00°26'09.29" U 121°30'05.74" T	Kabupaten Pohuwato, Provinsi Gorontalo
Saronde, Pulau		Pulau	00°55'33.00" U 122°51'52.79" T	Kabupaten Gorontalo Utara, Provinsi Gorontalo
Taludahe, Pulau		Pulau	00°29'17.99" U 122°07'09.99" T	Kabupaten Pohuwato, Provinsi Gorontalo
Tanggulomato, Pulau		Pulau	00°27'02.76" U 122°17'32.07" T	Kabupaten Boalemo, Provinsi Gorontalo
Tanjungbajo, Pulau		Pulau	00°29'33.36" U 122°20'58.45" T	Kabupaten Pohuwato, Provinsi Gorontalo
Tanjungkalapa, Pulau		Pulau	00°29'57.36" U 121°31'39.58" T	Kabupaten Pohuwato, Provinsi Gorontalo
Tapa Da'A, Pulau		Pulau	00°29'14.80" U 122°19'33.44" T	Kabupaten Boalemo, Provinsi Gorontalo
Tapa Kiki, Pulau		Pulau	00°29'04.95" U 122°19'33.75" T	Kabupaten Boalemo, Provinsi Gorontalo
Tidehuwoo, Pulau	Pulau Camar	Pulau	00°27'18.63" U 122°18'07.82" T	Kabupaten Boalemo, Provinsi Gorontalo
Tinggolodu, Pulau		Pulau	01°00'54.26" U 122°23'33.41" T	Kabupaten Gorontalo Utara, Provinsi Gorontalo
Tobelo, Pulau		Pulau	00°27'42.76" U 122°08'49.35" T	Kabupaten Boalemo, Provinsi Gorontalo
Tolinggula, Pulau		Pulau	01°03'14.40" U 122°12'17.08" T	Kabupaten Gorontalo Utara, Provinsi Gorontalo
Tomelo, Pulau		Pulau	00°28'27.99" U 122°06'25.99" T	Kabupaten Pohuwato, Provinsi Gorontalo
Walea, Pulau		Pulau	00°27'24.00" U 121°40'00.99" T	Kabupaten Pohuwato, Provinsi Gorontalo



9

**JAMBI**



Nama Rupabumi	Nama Lain	Unsur Rupabumi	Koordinat	Keterangan Wilayah
Balai, Pulau		Pulau	01°03'44.29" S 104°12'58.13" T	Kabupaten Tanjung Jabung Timur, Provinsi Jambi
Betet, Pulau	Pulau Burung	Pulau	01°03'07.00" S 104°14'39.10" T	Kabupaten Tanjung Jabung Timur, Provinsi Jambi
Burung, Pulau		Pulau	01°06'32.32" S 104°01'39.67" T	Kabupaten Tanjung Jabung Timur, Provinsi Jambi
Harapan, Pulau		Pulau	01°05'02.00" S 104°11'50.00" T	Kabupaten Tanjung Jabung Timur, Provinsi Jambi
Mudo, Pulau		Pulau	01°02'50.02" S 104°11'35.37" T	Kabupaten Tanjung Jabung Timur, Provinsi Jambi
Pangkudo, Pulau		Pulau	01°02'41.35" S 104°14'54.27" T	Kabupaten Tanjung Jabung Timur, Provinsi Jambi
Pedado Anak, Pulau		Pulau	01°02'18.06" S 104°10'49.62" T	Kabupaten Tanjung Jabung Timur, Provinsi Jambi
Pendam, Pulau		Pulau	01°29'01.41" S 103°30'01.01" T	Kabupaten Muaro Jambi, Provinsi Jambi
Putri, Pulau		Pulau	01°03'38.85" S 104°12'39.20" T	Kabupaten Tanjung Jabung Timur, Provinsi Jambi
Selat, Pulau	Pulau Pasir	Pulau	01°32'44.82" S 103°26'32.04" T	Kabupaten Batanghari, Provinsi Jambi
Senaning, Pulau		Pulau	01°33'45.77" S 103°21'05.24" T	Kabupaten Batanghari, Provinsi Jambi
Tanjung Putus, Pulau		Pulau	01°13'55.45" S 104°10'06.61" T	Kabupaten Tanjung Jabung Timur, Provinsi Jambi
Tengah, Pulau		Pulau	01°02'33.21" S 104°13'50.26" T	Kabupaten Tanjung Jabung Timur, Provinsi Jambi
Wantambi, Pulau		Pulau	01°02'35.80" S 104°12'05.04" T	Kabupaten Tanjung Jabung Timur, Provinsi Jambi



The background features a light gray grid of dots of varying sizes. Overlaid on this are several geometric shapes: a large dark gray L-shaped corner in the top right, a medium gray L-shaped corner in the top right, a dark gray L-shaped corner in the bottom left, and a medium gray L-shaped corner in the bottom left.

**10**

**JAWA BARAT**





Nama Rupabumi	Nama Lain	Unsur Rupabumi	Koordinat	Keterangan Wilayah
Balekambang, Pulau		Pulau	07°46'57.97" S 108°30'11.25" T	Kabupaten Pangandaran, Provinsi Jawa Barat
Batukolotok, Pulau		Pulau	07°49'00.43" S 108°17'54.61" T	Kabupaten Tasikmalaya, Provinsi Jawa Barat
Batununggul, Pulau		Pulau	07°45'14.43" S 108°30'23.61" T	Kabupaten Pangandaran, Provinsi Jawa Barat
Batupayung Leutik, Pulau		Pulau	07°47'30.43" S 108°29'54.69" T	Kabupaten Pangandaran, Provinsi Jawa Barat
Batupayung, Pulau		Pulau	07°46'31.55" S 108°30'20.69" T	Kabupaten Pangandaran, Provinsi Jawa Barat
Biawak, Pulau		Pulau	05°55'47.00" S 108°22'48.00" T	Kabupaten Indramayu, Provinsi Jawa Barat
Bunut Kidul, Nusa		Pulau	07°25'32.17" S 106°47'40.23" T	Kabupaten Cianjur, Provinsi Jawa Barat
Bunut Kulon, Nusa		Pulau	07°25'23.62" S 106°47'37.30" T	Kabupaten Cianjur, Provinsi Jawa Barat
Bunut, Nusa		Pulau	07°25'22.41" S 106°47'40.64" T	Kabupaten Cianjur, Provinsi Jawa Barat
Candikian, Pulau		Pulau	05°48'24.10" S 108°27'18.79" T	Kabupaten Indramayu, Provinsi Jawa Barat
Cipamungguan, Pulau		Pulau	07°22'50.56" S 106°29'36.72" T	Kabupaten Sukabumi, Provinsi Jawa Barat
Citoe, Nusa	Nusa Karocok	Pulau	07°24'52.53" S 106°47'32.00" T	Kabupaten Cianjur, Provinsi Jawa Barat
Dua, Nusa		Pulau	07°48'06.19" S 108°15'49.05" T	Kabupaten Tasikmalaya, Provinsi Jawa Barat
Gosongtengah, Pulau		Pulau	05°52'06.71" S 108°24'21.53" T	Kabupaten Indramayu, Provinsi Jawa Barat
Gotor, Pulau		Pulau	07°11'11.23" S 106°25'03.60" T	Kabupaten Sukabumi, Provinsi Jawa Barat
Karang Beulah, Pulau	Batu Beulah	Pulau	07°14'46.06" S 106°22'38.23" T	Kabupaten Sukabumi, Provinsi Jawa Barat
Karangganjor, Pulau		Pulau	07°44'19.46" S 107°54'23.34" T	Kabupaten Garut, Provinsi Jawa Barat
Karanghantu, Pulau		Pulau	07°12'31.40" S 106°22'52.88" T	Kabupaten Sukabumi, Provinsi Jawa Barat
Karangkakapak, Pulau		Pulau	07°44'24.74" S 107°55'08.39" T	Kabupaten Garut, Provinsi Jawa Barat
Kolotok, Nusa		Pulau	07°49'07.64" S 108°19'19.56" T	Kabupaten Tasikmalaya, Provinsi Jawa Barat
Kunti, Pulau		Pulau	07°11'03.06" S 106°26'04.03" T	Kabupaten Sukabumi, Provinsi Jawa Barat
Mandra, Pulau		Pulau	07°10'53.00" S 106°26'48.40" T	Kabupaten Sukabumi, Provinsi Jawa Barat
Manggar, Pulau		Pulau	07°47'16.15" S 108°30'02.78" T	Kabupaten Pangandaran, Provinsi Jawa Barat
Manuk, Nusa		Pulau	07°49'09.36" S 108°19'20.63" T	Kabupaten Tasikmalaya, Provinsi Jawa Barat
Manuk, Pulau		Pulau	07°11'02.88" S 106°26'33.12" T	Kabupaten Sukabumi, Provinsi Jawa Barat
Manukratu, Pulau		Pulau	07°22'35.09" S 106°29'16.80" T	Kabupaten Sukabumi, Provinsi Jawa Barat
Nusamanuk, Pulau		Pulau	07°49'12.98" S 108°19'21.62" T	Kabupaten Tasikmalaya, Provinsi Jawa Barat
Pandanlaut, Pulau		Pulau	07°22'41.45" S 106°29'24.03" T	Kabupaten Sukabumi, Provinsi Jawa Barat

Nama Rupabumi	Nama Lain	Unsur Rupabumi	Koordinat	Keterangan Wilayah
Sebrotan, Pulau		Pulau	07°47'19.00" S 108°30'01.00" T	Kabupaten Pangandaran, Provinsi Jawa Barat
Sodonggede, Pulau		Pulau	07°47'37.82" S 108°29'48.08" T	Kabupaten Pangandaran, Provinsi Jawa Barat

The background features a light gray grid of dots of varying sizes. In the top right corner, there is a dark gray geometric shape resembling a stylized 'L' or a corner. On the right edge, there is a vertical gray bar with a diagonal cutout. In the bottom left corner, there is a dark gray geometric shape resembling a stylized 'L' or a corner, and a vertical gray bar with a diagonal cutout.

**11**

**JAWA TENGAH**



Nama Rupabumi	Nama Lain	Unsur Rupabumi	Koordinat	Keterangan Wilayah
Bagian, Nusa	Nusa Alas Enom	Pulau	07°41'19.49" S 108°51'24.10" T	Kabupaten Cilacap, Provinsi Jawa Tengah
Batu Lancip, Pulau		Pulau	07°45'12.70" S 108°54'50.33" T	Kabupaten Cilacap, Provinsi Jawa Tengah
Batu Madi, Pulau		Pulau	07°46'39.83" S 109°02'50.20" T	Kabupaten Cilacap, Provinsi Jawa Tengah
Batu Masjid 1, Pulau	Watu Masjid	Pulau	07°43'53.18" S 109°23'25.79" T	Kabupaten Kebumen, Provinsi Jawa Tengah
Batu Masjid 2, Pulau	Watu Tirtowening	Pulau	07°43'52.91" S 109°23'26.83" T	Kabupaten Kebumen, Provinsi Jawa Tengah
Batu, Pulau		Pulau	05°52'22.92" S 110°27'19.08" T	Kabupaten Jepara, Provinsi Jawa Tengah
Batukokok, Pulau	Batu Mandi	Pulau	05°43'51.89" S 110°24'04.76" T	Kabupaten Jepara, Provinsi Jawa Tengah
Bejagan, Pulau		Pulau	07°42'27.19" S 108°52'32.38" T	Kabupaten Cilacap, Provinsi Jawa Tengah
Bengkoang, Pulau		Pulau	05°44'27.85" S 110°24'28.64" T	Kabupaten Jepara, Provinsi Jawa Tengah
Bondan Panikel, Pulau	Pulau Pekalongan	Pulau	07°39'25.04" S 108°51'23.01" T	Kabupaten Cilacap, Provinsi Jawa Tengah
Bondan, Nusa	Nusa Bebengan	Pulau	07°41'19.29" S 108°52'16.01" T	Kabupaten Cilacap, Provinsi Jawa Tengah
Burung, Pulau		Pulau	05°53'26.65" S 110°20'35.47" T	Kabupaten Jepara, Provinsi Jawa Tengah
Cemoro Besar, Pulau		Pulau	05°48'26.85" S 110°22'26.65" T	Kabupaten Jepara, Provinsi Jawa Tengah
Cemoro Kecil, Pulau		Pulau	05°49'53.19" S 110°22'45.30" T	Kabupaten Jepara, Provinsi Jawa Tengah
Cendekian, Pulau		Pulau	05°48'08.91" S 110°33'25.81" T	Kabupaten Jepara, Provinsi Jawa Tengah
Cilik, Pulau		Pulau	05°49'14.49" S 110°30'31.98" T	Kabupaten Jepara, Provinsi Jawa Tengah
Cimanuk, Nusa	Nusa Manuk	Pulau	07°41'54.51" S 108°47'05.98" T	Kabupaten Cilacap, Provinsi Jawa Tengah
Congor Kuntul, Nusa	Nusa Saing	Pulau	07°41'11.33" S 108°51'57.85" T	Kabupaten Cilacap, Provinsi Jawa Tengah
Cogot, Pulau		Pulau	07°46'34.55" S 109°24'39.67" T	Kabupaten Kebumen, Provinsi Jawa Tengah
Gebyuran 1, Pulau	Pulau Gebyuran Wetan	Pulau	07°46'32.05" S 109°24'36.96" T	Kabupaten Kebumen, Provinsi Jawa Tengah
Gebyuran 2, Pulau	Pulau Gebyuran Kulon	Pulau	07°46'32.40" S 109°24'38.69" T	Kabupaten Kebumen, Provinsi Jawa Tengah
Gede, Pulau		Pulau	06°39'10.48" S 111°17'25.37" T	Kabupaten Rembang, Provinsi Jawa Tengah
Geleang, Pulau		Pulau	05°52'39.85" S 110°21'19.64" T	Kabupaten Jepara, Provinsi Jawa Tengah
Genting, Pulau		Pulau	05°51'10.85" S 110°36'10.64" T	Kabupaten Jepara, Provinsi Jawa Tengah
Gundul, Pulau		Pulau	05°47'19.22" S 110°34'39.85" T	Kabupaten Jepara, Provinsi Jawa Tengah
Kalen Bener, Pulau	Pulau Nona	Pulau	07°39'08.09" S 108°50'39.18" T	Kabupaten Cilacap, Provinsi Jawa Tengah
Kali Papat, Pulau		Pulau	07°46'38.72" S 109°02'50.30" T	Kabupaten Cilacap, Provinsi Jawa Tengah
Kalidongal, Nusa	Nusa Jongorkalong	Pulau	07°42'13.72" S 108°53'02.36" T	Kabupaten Cilacap, Provinsi Jawa Tengah

Nama Rupabumi	Nama Lain	Unsur Rupabumi	Koordinat	Keterangan Wilayah
Karang Anyar, Nusa	Nusa Bukuran	Pulau	07°40'07.12" S 108°48'58.21" T	Kabupaten Cilacap, Provinsi Jawa Tengah
Karang Kobar, Pulau	Pulau Jongorkalong	Pulau	07°41'46.32" S 108°53'13.33" T	Kabupaten Cilacap, Provinsi Jawa Tengah
Karang Sari, Nusa	Nusa Tirangresik	Pulau	07°40'47.99" S 108°48'55.21" T	Kabupaten Cilacap, Provinsi Jawa Tengah
Karang Wijayakusuma, Pulau	Pulau Solok Kembang	Pulau	07°46'39.97" S 109°02'45.09" T	Kabupaten Cilacap, Provinsi Jawa Tengah
Karimunjawa, Pulau		Pulau	05°50'55.85" S 110°27'07.65" T	Kabupaten Jepara, Provinsi Jawa Tengah
Katang, Pulau		Pulau	05°48'02.57" S 110°09'51.00" T	Kabupaten Jepara, Provinsi Jawa Tengah
Kembar, Pulau		Pulau	05°44'14.84" S 110°11'17.54" T	Kabupaten Jepara, Provinsi Jawa Tengah
Kemujaan, Pulau		Pulau	05°48'12.85" S 110°28'41.65" T	Kabupaten Jepara, Provinsi Jawa Tengah
Kirang Kesik, Nusa	Pulau Wates	Pulau	07°40'58.50" S 108°49'21.90" T	Kabupaten Cilacap, Provinsi Jawa Tengah
Kokok Besar, Pulau	Pulau Kokok	Pulau	05°43'55.22" S 110°24'10.67" T	Kabupaten Jepara, Provinsi Jawa Tengah
Kokok Kecil, Pulau	Pulau Setinggi	Pulau	05°43'51.66" S 110°24'38.48" T	Kabupaten Jepara, Provinsi Jawa Tengah
Krakal Besar, Pulau		Pulau	05°50'59.85" S 110°14'21.64" T	Kabupaten Jepara, Provinsi Jawa Tengah
Krakal Kecil, Pulau		Pulau	05°51'45.58" S 110°13'53.44" T	Kabupaten Jepara, Provinsi Jawa Tengah
Kumbang, Pulau		Pulau	05°46'07.05" S 110°14'16.86" T	Kabupaten Jepara, Provinsi Jawa Tengah
Maja Garkim, Pulau	Pulau Bangkai	Pulau	07°40'53.69" S 108°49'12.11" T	Kabupaten Cilacap, Provinsi Jawa Tengah
Marongan, Pulau		Pulau	06°39'59.96" S 111°15'32.84" T	Kabupaten Rembang, Provinsi Jawa Tengah
Mekar Sari, Pulau	Pulau Lebrang	Pulau	07°39'17.77" S 108°50'39.30" T	Kabupaten Cilacap, Provinsi Jawa Tengah
Menjangan Besar, Pulau		Pulau	05°53'19.85" S 110°25'41.65" T	Kabupaten Jepara, Provinsi Jawa Tengah
Menjangan Kecil, Pulau		Pulau	05°53'34.85" S 110°24'29.65" T	Kabupaten Jepara, Provinsi Jawa Tengah
Menyawakan, Pulau		Pulau	05°47'51.85" S 110°20'38.65" T	Kabupaten Jepara, Provinsi Jawa Tengah
Mondoliko, Pulau		Pulau	06°22'58.84" S 110°55'15.65" T	Kabupaten Jepara, Provinsi Jawa Tengah
Monggor, Nusa	Pulau Bagian	Pulau	07°40'56.86" S 108°49'36.30" T	Kabupaten Cilacap, Provinsi Jawa Tengah
Mrico, Pulau		Pulau	05°47'53.38" S 110°27'19.54" T	Kabupaten Jepara, Provinsi Jawa Tengah
Muara Dua Barat, Nusa	Nusa Samir	Pulau	07°39'41.40" S 108°51'44.41" T	Kabupaten Cilacap, Provinsi Jawa Tengah
Muara Dua Timur, Pulau	Pulau Konde	Pulau	07°39'23.42" S 108°50'33.29" T	Kabupaten Cilacap, Provinsi Jawa Tengah
Nusakambangan, Pulau		Pulau	07°43'35.83" S 108°51'44.65" T	Kabupaten Cilacap, Provinsi Jawa Tengah
Nyamuk, Pulau		Pulau	05°48'55.85" S 110°11'19.65" T	Kabupaten Jepara, Provinsi Jawa Tengah
Panjang, Pulau		Pulau	06°34'33.84" S 110°37'44.65" T	Kabupaten Jepara, Provinsi Jawa Tengah

Nama Rupabumi	Nama Lain	Unsur Rupabumi	Koordinat	Keterangan Wilayah
Parang, Pulau		Pulau	05°44'39.85" S 110°14'34.64" T	Kabupaten Jepara, Provinsi Jawa Tengah
Platar Tengah, Pulau		Pulau	07°42'32.09" S 109°23'19.17" T	Kabupaten Cilacap, Provinsi Jawa Tengah
Platar, Pulau		Pulau	07°39'57.50" S 109°07'26.54" T	Kabupaten Cilacap, Provinsi Jawa Tengah
Pojok Telu, Nusa	Nusa Karangbraja	Pulau	07°40'28.82" S 108°48'51.34" T	Kabupaten Cilacap, Provinsi Jawa Tengah
Rokan Malang, Nusa	Nusa Gladagan	Pulau	07°41'51.29" S 108°52'30.52" T	Kabupaten Cilacap, Provinsi Jawa Tengah
Sambangan, Pulau		Pulau	05°50'40.22" S 110°35'06.34" T	Kabupaten Jepara, Provinsi Jawa Tengah
Selo, Pulau		Pulau	07°46'39.79" S 109°24'41.67" T	Kabupaten Kebumen, Provinsi Jawa Tengah
Seruni, Pulau		Pulau	05°51'44.38" S 110°35'00.04" T	Kabupaten Jepara, Provinsi Jawa Tengah
Sibelis, Nusa	Nusa Pat Bujang	Pulau	07°42'03.39" S 108°52'13.69" T	Kabupaten Cilacap, Provinsi Jawa Tengah
Sintok, Pulau		Pulau	05°47'02.85" S 110°30'42.64" T	Kabupaten Jepara, Provinsi Jawa Tengah
Solok Kumudu, Pulau		Pulau	07°46'40.53" S 109°02'51.04" T	Kabupaten Cilacap, Provinsi Jawa Tengah
Sualan, Pulau		Pulau	06°40'54.59" S 111°23'01.69" T	Kabupaten Rembang, Provinsi Jawa Tengah
Tengah, Pulau		Pulau	05°48'33.76" S 110°30'30.38" T	Kabupaten Jepara, Provinsi Jawa Tengah
Wates Dua, Nusa	Nusa Lorokan Tengah	Pulau	07°40'24.29" S 108°50'45.62" T	Kabupaten Cilacap, Provinsi Jawa Tengah
Wates, Nusa	Nusa Lorokan Buntu	Pulau	07°40'44.81" S 108°51'14.20" T	Kabupaten Cilacap, Provinsi Jawa Tengah





The background features a light gray grid of dots of varying sizes. Overlaid on this are several geometric shapes: a large dark gray L-shaped block in the top right, a medium gray L-shaped block in the top right corner, a dark gray L-shaped block in the bottom left, and a medium gray L-shaped block in the bottom left corner.

**12**

**JAWA TIMUR**



Nama Rupabumi	Nama Lain	Unsur Rupabumi	Koordinat	Keterangan Wilayah
Air Batu, Pulau		Pulau	07°01'08.65" S 115°32'45.36" T	Kabupaten Sumenep, Provinsi Jawa Timur
Alas, Pulau		Pulau	08°16'31.83" S 111°22'45.55" T	Kabupaten Pacitan, Provinsi Jawa Timur
Aloan, Pulau		Pulau	06°37'57.74" S 115°42'51.88" T	Kabupaten Sumenep, Provinsi Jawa Timur
Ampar, Pulau		Pulau	08°29'58.84" S 113°37'02.93" T	Kabupaten Jember, Provinsi Jawa Timur
Ampel, Pulau		Pulau	08°23'57.52" S 112°31'16.24" T	Kabupaten Malang, Provinsi Jawa Timur
Ampel, Pulau		Pulau	08°24'11.71" S 112°29'50.59" T	Kabupaten Malang, Provinsi Jawa Timur
Anak Sosari, Pulau		Pulau	08°21'16.62" S 111°47'46.57" T	Kabupaten Tulungagung, Provinsi Jawa Timur
Anak Tamengan, Pulau		Pulau	08°22'11.64" S 111°46'59.03" T	Kabupaten Tulungagung, Provinsi Jawa Timur
Anakan Barat, Pulau		Pulau	08°29'58.02" S 113°36'57.74" T	Kabupaten Jember, Provinsi Jawa Timur
Anakan Timur, Pulau		Pulau	08°29'57.81" S 113°36'58.42" T	Kabupaten Jember, Provinsi Jawa Timur
Anakan, Pulau		Pulau	08°29'59.66" S 113°39'43.18" T	Kabupaten Jember, Provinsi Jawa Timur
Anakan, Pulau		Pulau	08°21'56.84" S 111°47'10.75" T	Kabupaten Tulungagung, Provinsi Jawa Timur
Anakcigar, Pulau		Pulau	08°21'16.39" S 111°37'38.37" T	Kabupaten Trenggalek, Provinsi Jawa Timur
Angkrang, Pulau		Pulau	08°24'08.78" S 112°29'38.46" T	Kabupaten Malang, Provinsi Jawa Timur
Apit Kecil, Pulau		Pulau	08°29'56.68" S 113°37'00.63" T	Kabupaten Jember, Provinsi Jawa Timur
Apusan, Pulau		Pulau	08°25'04.04" S 112°44'20.55" T	Kabupaten Malang, Provinsi Jawa Timur
Araan, Pulau		Pulau	06°29'09.56" S 115°44'59.44" T	Kabupaten Sumenep, Provinsi Jawa Timur
Babatan, Pulau		Pulau	08°23'59.88" S 111°42'27.38" T	Kabupaten Trenggalek, Provinsi Jawa Timur
Bade, Pulau		Pulau	08°31'54.23" S 113°42'10.39" T	Kabupaten Jember, Provinsi Jawa Timur
Bagong Cilik, Pulau		Pulau	08°27'00.43" S 112°40'22.07" T	Kabupaten Malang, Provinsi Jawa Timur
Bagong Satu, Pulau		Pulau	08°26'58.48" S 112°40'20.93" T	Kabupaten Malang, Provinsi Jawa Timur
Bagong, Pulau		Pulau	08°26'42.54" S 112°40'08.12" T	Kabupaten Malang, Provinsi Jawa Timur
Bakung, Pulau		Pulau	08°15'35.42" S 111°07'23.00" T	Kabupaten Pacitan, Provinsi Jawa Timur
Bandealit, Pulau		Pulau	08°31'56.70" S 113°42'29.57" T	Kabupaten Jember, Provinsi Jawa Timur
Bangkau, Pulau		Pulau	07°01'26.56" S 115°41'41.44" T	Kabupaten Sumenep, Provinsi Jawa Timur
Bangkong Kecil, Pulau		Pulau	08°19'39.62" S 112°10'51.82" T	Kabupaten Blitar, Provinsi Jawa Timur
Bangkong Kulon, Pulau		Pulau	08°20'37.17" S 112°13'13.33" T	Kabupaten Blitar, Provinsi Jawa Timur
Bangkong Wetan, Pulau		Pulau	08°20'37.21" S 112°13'22.58" T	Kabupaten Blitar, Provinsi Jawa Timur

Nama Rupabumi	Nama Lain	Unsur Rupabumi	Koordinat	Keterangan Wilayah
Banyunglerep, Pulau		Pulau	08°16'10.78" S 111°13'35.87" T	Kabupaten Pacitan, Provinsi Jawa Timur
Banyutarung, Pulau		Pulau	08°16'37.47" S 111°23'25.23" T	Kabupaten Pacitan, Provinsi Jawa Timur
Banyutarung, Pulau		Pulau	08°16'25.60" S 111°22'27.87" T	Kabupaten Trenggalek, Provinsi Jawa Timur
Bathok, Pulau		Pulau	08°20'59.40" S 112°20'45.36" T	Kabupaten Blitar, Provinsi Jawa Timur
Batu Kembar, Pulau		Pulau	08°31'12.32" S 113°43'22.22" T	Kabupaten Jember, Provinsi Jawa Timur
Batu Kuncit, Pulau		Pulau	08°16'30.55" S 111°46'44.42" T	Kabupaten Tulungagung, Provinsi Jawa Timur
Batu Mandi, Pulau		Pulau	08°17'29.46" S 111°52'36.59" T	Kabupaten Tulungagung, Provinsi Jawa Timur
Batu, Pulau		Pulau	08°33'30.81" S 113°49'03.57" T	Kabupaten Jember, Provinsi Jawa Timur
Batuampar, Pulau		Pulau	08°33'13.86" S 113°48'18.96" T	Kabupaten Jember, Provinsi Jawa Timur
Batuapi, Pulau		Pulau	08°32'59.09" S 113°48'03.33" T	Kabupaten Jember, Provinsi Jawa Timur
Batukebo, Pulau		Pulau	05°51'37.78" S 112°37'28.92" T	Kabupaten Gresik, Provinsi Jawa Timur
Batulawang, Pulau		Pulau	08°33'43.21" S 113°48'36.30" T	Kabupaten Jember, Provinsi Jawa Timur
Batuleter, Pulau		Pulau	08°26'26.15" S 112°38'26.95" T	Kabupaten Malang, Provinsi Jawa Timur
Batupayung, Pulau		Pulau	08°16'58.75" S 111°50'44.08" T	Kabupaten Tulungagung, Provinsi Jawa Timur
Batutanduk, Pulau		Pulau	08°29'57.04" S 113°36'59.74" T	Kabupaten Jember, Provinsi Jawa Timur
Bawean, Pulau		Pulau	05°47'31.57" S 112°39'14.44" T	Kabupaten Gresik, Provinsi Jawa Timur
Bedil Kecil, Pulau		Pulau	08°37'00.64" S 113°59'38.94" T	Kabupaten Banyuwangi, Provinsi Jawa Timur
Bedil, Pulau		Pulau	08°36'46.69" S 113°59'33.88" T	Kabupaten Banyuwangi, Provinsi Jawa Timur
Belanda, Pulau		Pulau	08°33'43.04" S 113°52'01.79" T	Kabupaten Banyuwangi, Provinsi Jawa Timur
Bengkung, Pulau		Pulau	08°25'57.33" S 112°36'56.46" T	Kabupaten Malang, Provinsi Jawa Timur
Bercak, Pulau		Pulau	08°14'28.45" S 110°58'38.50" T	Kabupaten Pacitan, Provinsi Jawa Timur
Bibit, Pulau		Pulau	08°34'27.52" S 113°55'24.05" T	Kabupaten Banyuwangi, Provinsi Jawa Timur
Bingak, Tukoh		Pulau	07°02'02.10" S 115°32'00.60" T	Kabupaten Sumenep, Provinsi Jawa Timur
Birangbirang, Pulau		Pulau	05°46'30.48" S 112°34'51.82" T	Kabupaten Gresik, Provinsi Jawa Timur
Blindis, Pulau		Pulau	08°27'38.02" S 112°41'46.64" T	Kabupaten Malang, Provinsi Jawa Timur
Bokor Dua, Pulau		Pulau	08°26'55.32" S 112°39'15.09" T	Kabupaten Malang, Provinsi Jawa Timur
Bokor Satu, Pulau		Pulau	08°27'08.29" S 112°39'18.58" T	Kabupaten Malang, Provinsi Jawa Timur
Bokor, Pulau		Pulau	08°26'46.89" S 112°40'23.35" T	Kabupaten Malang, Provinsi Jawa Timur

Nama Rupabumi	Nama Lain	Unsur Rupabumi	Koordinat	Keterangan Wilayah
Boni, Pulau		Pulau	08°19'09.15" S 111°27'40.90" T	Kabupaten Trenggalek, Provinsi Jawa Timur
Boom, Pulau		Pulau	08°12'21.55" S 114°22'57.44" T	Kabupaten Banyuwangi, Provinsi Jawa Timur
Boyolangu, Pulau		Pulau	08°22'05.81" S 111°46'40.81" T	Kabupaten Tulungagung, Provinsi Jawa Timur
Brenggolo, Pulau		Pulau	08°22'22.76" S 111°42'50.79" T	Kabupaten Trenggalek, Provinsi Jawa Timur
Buceng, Pulau		Pulau	08°38'21.01" S 114°03'25.33" T	Kabupaten Banyuwangi, Provinsi Jawa Timur
Budeng Dua, Pulau		Pulau	08°22'56.11" S 112°50'34.05" T	Kabupaten Malang, Provinsi Jawa Timur
Budeng Satu, Pulau		Pulau	08°22'44.90" S 112°50'38.48" T	Kabupaten Malang, Provinsi Jawa Timur
Bujareng, Pulau		Pulau	06°55'19.58" S 115°12'28.11" T	Kabupaten Sumenep, Provinsi Jawa Timur
Bulumanok, Pulau	Pulau Manok	Pulau	06°59'40.56" S 114°29'30.44" T	Kabupaten Sumenep, Provinsi Jawa Timur
Bungin Tengah, Pulau		Pulau	06°57'53.23" S 115°15'17.90" T	Kabupaten Sumenep, Provinsi Jawa Timur
Bunginyarat, Pulau		Pulau	06°57'52.09" S 115°29'54.37" T	Kabupaten Sumenep, Provinsi Jawa Timur
Bunteng, Pulau		Pulau	06°57'28.91" S 115°30'21.26" T	Kabupaten Sumenep, Provinsi Jawa Timur
Celeng, Pulau		Pulau	08°21'00.56" S 112°14'22.75" T	Kabupaten Blitar, Provinsi Jawa Timur
Cemaru, Pulau		Pulau	08°33'39.71" S 113°48'42.17" T	Kabupaten Jember, Provinsi Jawa Timur
Cempaluk, Pulau		Pulau	08°36'59.15" S 113°59'35.77" T	Kabupaten Banyuwangi, Provinsi Jawa Timur
Cengger Kulon, Pulau		Pulau	08°20'20.13" S 112°18'11.58" T	Kabupaten Blitar, Provinsi Jawa Timur
Cengger Wetan, Pulau		Pulau	08°20'36.53" S 112°19'07.32" T	Kabupaten Blitar, Provinsi Jawa Timur
Ceregek, Pulau		Pulau	08°24'35.82" S 113°28'42.58" T	Kabupaten Jember, Provinsi Jawa Timur
Cibbao, Pulau		Pulau	06°52'22.28" S 115°14'22.61" T	Kabupaten Sumenep, Provinsi Jawa Timur
Cigar, Pulau		Pulau	08°21'17.35" S 111°37'51.25" T	Kabupaten Trenggalek, Provinsi Jawa Timur
Cilik, Pulau		Pulau	08°26'45.04" S 112°40'14.18" T	Kabupaten Malang, Provinsi Jawa Timur
Cina, Pulau		Pulau	05°46'10.55" S 112°35'02.22" T	Kabupaten Gresik, Provinsi Jawa Timur
Clungup, Pulau		Pulau	08°27'05.92" S 112°38'58.07" T	Kabupaten Malang, Provinsi Jawa Timur
Cungcung, Pulau		Pulau	07°00'04.74" S 115°36'13.26" T	Kabupaten Sumenep, Provinsi Jawa Timur
Curi, Pulau		Pulau	08°16'07.25" S 111°21'31.99" T	Kabupaten Pacitan, Provinsi Jawa Timur
Dali, Pulau		Pulau	08°30'12.76" S 113°38'00.79" T	Kabupaten Jember, Provinsi Jawa Timur
Dali, Pulau		Pulau	08°32'21.37" S 113°50'05.28" T	Kabupaten Jember, Provinsi Jawa Timur
Dandang-dangdang, Pulau		Pulau	07°09'05.88" S 115°50'25.50" T	Kabupaten Sumenep, Provinsi Jawa Timur

Nama Rupabumi	Nama Lain	Unsur Rupabumi	Koordinat	Keterangan Wilayah
Daru, Pulau		Pulau	08°31'14.10" S 113°45'19.74" T	Kabupaten Jember, Provinsi Jawa Timur
Daru, Pulau		Pulau	08°26'46.47" S 112°38'47.68" T	Kabupaten Malang, Provinsi Jawa Timur
Dem, Pulau		Pulau	07°33'38.01" S 112°52'22.15" T	Kabupaten Sidoarjo, Provinsi Jawa Timur
Depade, Pulau		Pulau	08°30'17.10" S 113°41'14.53" T	Kabupaten Jember, Provinsi Jawa Timur
Doro, Pulau		Pulau	08°24'01.54" S 112°26'41.89" T	Kabupaten Malang, Provinsi Jawa Timur
Dukoh Besar, Pulau		Pulau	07°03'07.88" S 115°35'53.63" T	Kabupaten Sumenep, Provinsi Jawa Timur
Endasbajul, Pulau		Pulau	08°19'37.02" S 111°30'32.48" T	Kabupaten Trenggalek, Provinsi Jawa Timur
Gadung, Pulau		Pulau	08°33'37.08" S 113°51'32.76" T	Kabupaten Banyuwangi, Provinsi Jawa Timur
Gadung, Pulau		Pulau	08°22'29.75" S 112°50'12.81" T	Kabupaten Malang, Provinsi Jawa Timur
Gadungan, Pulau		Pulau	08°19'15.88" S 111°27'22.32" T	Kabupaten Trenggalek, Provinsi Jawa Timur
Gadungan, Pulau		Pulau	08°19'06.08" S 111°27'14.24" T	Kabupaten Trenggalek, Provinsi Jawa Timur
Galang, Pulau		Pulau	07°11'42.24" S 112°39'53.98" T	Provinsi Jawa Timur
Gampar, Pulau		Pulau	08°14'33.99" S 110°58'35.70" T	Kabupaten Pacitan, Provinsi Jawa Timur
Gecing Wawaran Kulon, Pulau		Pulau	08°16'00.04" S 111°12'34.56" T	Kabupaten Pacitan, Provinsi Jawa Timur
Gecing Wawaran Wetan, Pulau		Pulau	08°15'55.51" S 111°12'49.32" T	Kabupaten Pacitan, Provinsi Jawa Timur
Gede, Pulau		Pulau	08°23'58.81" S 112°29'05.49" T	Kabupaten Malang, Provinsi Jawa Timur
Gedebok, Pulau		Pulau	08°14'25.27" S 110°58'18.16" T	Kabupaten Pacitan, Provinsi Jawa Timur
Gelatik, Pulau		Pulau	08°15'12.17" S 110°59'46.67" T	Kabupaten Pacitan, Provinsi Jawa Timur
Gelirang, Pulau		Pulau	08°36'18.36" S 114°01'34.33" T	Kabupaten Banyuwangi, Provinsi Jawa Timur
Genthong, Pulau		Pulau	08°16'31.63" S 111°19'38.89" T	Kabupaten Pacitan, Provinsi Jawa Timur
Getuk, Pulau		Pulau	08°33'16.08" S 113°51'18.87" T	Kabupaten Banyuwangi, Provinsi Jawa Timur
Gilen, Pulau		Pulau	08°29'34.35" S 113°16'06.60" T	Kabupaten Jember, Provinsi Jawa Timur
Gili Ketapang, Pulau		Pulau	07°40'48.16" S 113°15'13.76" T	Kabupaten Probolinggo, Provinsi Jawa Timur
Gili-Gili, Pulau		Pulau	06°52'26.00" S 115°14'12.04" T	Kabupaten Sumenep, Provinsi Jawa Timur
Gili, Pulau		Pulau	05°48'04.57" S 112°46'18.44" T	Kabupaten Gresik, Provinsi Jawa Timur
Giliduak, Pulau		Pulau	07°15'02.72" S 113°43'33.34" T	Kabupaten Sumenep, Provinsi Jawa Timur
Giligenting, Pulau		Pulau	07°11'42.22" S 113°54'31.37" T	Kabupaten Sumenep, Provinsi Jawa Timur
Gililabak, Pulau		Pulau	07°12'13.30" S 114°02'45.79" T	Kabupaten Sumenep, Provinsi Jawa Timur

Nama Rupabumi	Nama Lain	Unsur Rupabumi	Koordinat	Keterangan Wilayah
Gilingan, Pulau		Pulau	07°15'00.96" S 113°39'56.53" T	Kabupaten Sumenep, Provinsi Jawa Timur
Gilipandan, Pulau		Pulau	07°14'20.24" S 113°40'26.39" T	Kabupaten Sumenep, Provinsi Jawa Timur
Giliraja, Pulau		Pulau	07°13'14.56" S 113°46'48.44" T	Kabupaten Sumenep, Provinsi Jawa Timur
Giliyang, Pulau		Pulau	06°59'12.52" S 114°10'29.64" T	Kabupaten Sumenep, Provinsi Jawa Timur
Glatik Dua, Pulau		Pulau	08°15'10.29" S 110°59'32.65" T	Kabupaten Pacitan, Provinsi Jawa Timur
Glatik, Pulau		Pulau	08°14'31.07" S 110°58'31.25" T	Kabupaten Pacitan, Provinsi Jawa Timur
Glinding, Pulau		Pulau	08°23'45.89" S 113°28'28.45" T	Kabupaten Jember, Provinsi Jawa Timur
Glodakan, Pulau		Pulau	08°26'30.46" S 112°37'21.91" T	Kabupaten Malang, Provinsi Jawa Timur
Goacina, Pulau		Pulau	08°26'56.10" S 112°39'12.82" T	Kabupaten Malang, Provinsi Jawa Timur
Godo, Pulau		Pulau	08°16'13.91" S 111°26'16.75" T	Kabupaten Trenggalek, Provinsi Jawa Timur
Godocilik, Pulau		Pulau	08°16'08.46" S 111°26'28.30" T	Kabupaten Trenggalek, Provinsi Jawa Timur
Gogok, Pulau		Pulau	08°29'59.48" S 113°39'54.95" T	Kabupaten Jember, Provinsi Jawa Timur
Golong, Pulau		Pulau	08°32'37.41" S 113°44'44.91" T	Kabupaten Jember, Provinsi Jawa Timur
Gombal, Pulau		Pulau	08°24'14.42" S 112°47'37.18" T	Kabupaten Malang, Provinsi Jawa Timur
Gombal, Pulau		Pulau	08°26'53.34" S 112°38'13.62" T	Kabupaten Malang, Provinsi Jawa Timur
Gunungalit, Pulau		Pulau	08°21'07.45" S 112°20'53.09" T	Kabupaten Blitar, Provinsi Jawa Timur
Gununggede, Pulau		Pulau	08°21'01.10" S 112°20'44.88" T	Kabupaten Blitar, Provinsi Jawa Timur
Gununggede, Pulau		Pulau	08°21'58.91" S 112°56'46.81" T	Kabupaten Malang, Provinsi Jawa Timur
Gunungkombang, Pulau		Pulau	08°23'16.59" S 112°25'30.60" T	Kabupaten Malang, Provinsi Jawa Timur
Gununglabu, Pulau		Pulau	08°23'13.54" S 112°25'27.13" T	Kabupaten Malang, Provinsi Jawa Timur
Gununglanang, Pulau		Pulau	08°20'24.95" S 112°18'38.21" T	Kabupaten Blitar, Provinsi Jawa Timur
Gunungmanuk, Pulau		Pulau	08°23'10.07" S 112°25'31.68" T	Kabupaten Malang, Provinsi Jawa Timur
Gunungpegat, Pulau		Pulau	08°20'32.13" S 112°18'26.59" T	Kabupaten Blitar, Provinsi Jawa Timur
Gunungpegat, Pulau		Pulau	08°23'52.53" S 112°26'46.24" T	Kabupaten Malang, Provinsi Jawa Timur
Gunungsukmoilang, Pulau		Pulau	08°23'23.36" S 112°25'28.75" T	Kabupaten Malang, Provinsi Jawa Timur
Guwa-Guwa, Pulau		Pulau	07°07'31.73" S 114°46'42.60" T	Kabupaten Sumenep, Provinsi Jawa Timur
Guwolowo, Pulau		Pulau	08°19'37.83" S 111°30'33.38" T	Kabupaten Trenggalek, Provinsi Jawa Timur
Hanoman, Pulau		Pulau	08°24'13.65" S 112°31'47.70" T	Kabupaten Malang, Provinsi Jawa Timur



Nama Rupabumi	Nama Lain	Unsur Rupabumi	Koordinat	Keterangan Wilayah
Ismoyo, Pulau		Pulau	08°24'13.06" S 112°32'00.61" T	Kabupaten Malang, Provinsi Jawa Timur
Jamur Besar Dua, Pulau		Pulau	08°33'25.00" S 113°48'25.65" T	Kabupaten Jember, Provinsi Jawa Timur
Jamur Besar, Pulau		Pulau	08°33'28.69" S 113°48'26.37" T	Kabupaten Jember, Provinsi Jawa Timur
Jangkung, Pulau		Pulau	08°23'54.56" S 112°47'14.95" T	Kabupaten Malang, Provinsi Jawa Timur
Jantur, Pulau		Pulau	08°14'34.10" S 110°58'31.68" T	Kabupaten Pacitan, Provinsi Jawa Timur
Jaran, Pulau		Pulau	08°19'24.15" S 111°26'15.51" T	Kabupaten Trenggalek, Provinsi Jawa Timur
Jaran, Pulau		Pulau	08°20'14.36" S 111°34'09.66" T	Kabupaten Trenggalek, Provinsi Jawa Timur
Jewuwur, Pulau		Pulau	08°19'36.50" S 111°47'01.32" T	Kabupaten Tulungagung, Provinsi Jawa Timur
Josah, Pulau		Pulau	08°25'44.66" S 113°31'47.69" T	Kabupaten Jember, Provinsi Jawa Timur
Jundul, Pulau		Pulau	08°20'22.07" S 112°20'07.49" T	Kabupaten Blitar, Provinsi Jawa Timur
Junggiring Saluko, Pulau		Pulau	08°22'48.34" S 112°23'45.90" T	Kabupaten Malang, Provinsi Jawa Timur
Kajang, Pulau		Pulau	08°26'16.93" S 113°33'03.37" T	Kabupaten Jember, Provinsi Jawa Timur
Kaji Kidul, Pulau		Pulau	08°28'40.41" S 113°37'30.68" T	Kabupaten Jember, Provinsi Jawa Timur
Kaji Lor, Pulau		Pulau	08°28'09.66" S 113°37'27.38" T	Kabupaten Jember, Provinsi Jawa Timur
Kaloangan, Pulau		Pulau	06°57'11.24" S 115°30'11.30" T	Kabupaten Sumenep, Provinsi Jawa Timur
Kalong Cilik, Pulau		Pulau	08°24'30.11" S 112°47'55.40" T	Kabupaten Malang, Provinsi Jawa Timur
Kalong Kecil, Pulau		Pulau	08°29'56.93" S 113°39'43.00" T	Kabupaten Jember, Provinsi Jawa Timur
Kalong, Pulau		Pulau	08°35'02.96" S 113°54'50.49" T	Kabupaten Banyuwangi, Provinsi Jawa Timur
Kalong, Pulau		Pulau	08°30'07.62" S 113°39'40.17" T	Kabupaten Jember, Provinsi Jawa Timur
Kalong, Pulau		Pulau	08°24'34.94" S 112°47'53.89" T	Kabupaten Malang, Provinsi Jawa Timur
Kalongan Cilik, Pulau		Pulau	08°19'46.82" S 111°28'37.56" T	Kabupaten Trenggalek, Provinsi Jawa Timur
Kalongan, Pulau		Pulau	08°15'19.40" S 110°59'50.03" T	Kabupaten Pacitan, Provinsi Jawa Timur
Kalongan, Pulau		Pulau	08°19'48.55" S 111°28'47.44" T	Kabupaten Trenggalek, Provinsi Jawa Timur
Kalosot, Pulau		Pulau	07°07'56.31" S 114°46'10.39" T	Kabupaten Sumenep, Provinsi Jawa Timur
Kamarong, Pulau		Pulau	07°00'33.51" S 115°39'44.44" T	Kabupaten Sumenep, Provinsi Jawa Timur
Kambing, Pulau		Pulau	05°06'12.06" S 114°35'39.96" T	Kabupaten Sumenep, Provinsi Jawa Timur
Kamudi, Pulau		Pulau	07°06'25.37" S 114°47'40.79" T	Kabupaten Sumenep, Provinsi Jawa Timur
Kangean, Pulau		Pulau	06°52'13.50" S 115°21'46.51" T	Kabupaten Sumenep, Provinsi Jawa Timur

Nama Rupabumi	Nama Lain	Unsur Rupabumi	Koordinat	Keterangan Wilayah
Kapal Barat, Pulau		Pulau	08°26'01.53" S 113°32'51.72" T	Kabupaten Jember, Provinsi Jawa Timur
Kapal Timur, Pulau		Pulau	08°26'09.88" S 113°33'14.76" T	Kabupaten Jember, Provinsi Jawa Timur
Kapulogo, Pulau		Pulau	08°19'29.71" S 111°32'15.09" T	Kabupaten Trenggalek, Provinsi Jawa Timur
Karamian, Pulau		Pulau	05°04'20.57" S 114°35'59.44" T	Kabupaten Sumenep, Provinsi Jawa Timur
Karang Payung, Pulau		Pulau	08°16'07.49" S 111°48'19.60" T	Kabupaten Tulungagung, Provinsi Jawa Timur
Karang Selatan, Pulau		Pulau	08°16'10.38" S 111°21'13.42" T	Kabupaten Pacitan, Provinsi Jawa Timur
Karang Utara, Pulau		Pulau	08°16'09.34" S 111°21'29.83" T	Kabupaten Pacitan, Provinsi Jawa Timur
Karang, Pulau		Pulau	08°27'49.05" S 112°42'16.65" T	Kabupaten Malang, Provinsi Jawa Timur
Karangan, Pulau		Pulau	07°11'02.70" S 115°53'50.43" T	Kabupaten Sumenep, Provinsi Jawa Timur
Karangbila, Pulau		Pulau	05°42'52.61" S 112°41'42.53" T	Kabupaten Gresik, Provinsi Jawa Timur
Karangahe Lor, Pulau		Pulau	08°38'03.21" S 114°01'59.34" T	Kabupaten Banyuwangi, Provinsi Jawa Timur
Karangkecil Dua, Pulau		Pulau	08°16'15.42" S 111°16'51.79" T	Kabupaten Pacitan, Provinsi Jawa Timur
Karangkecil Satu, Pulau		Pulau	08°16'22.73" S 111°17'03.25" T	Kabupaten Pacitan, Provinsi Jawa Timur
Karangmalang, Pulau		Pulau	08°17'48.71" S 111°26'37.34" T	Kabupaten Trenggalek, Provinsi Jawa Timur
Karangmalang, Pulau		Pulau	08°18'58.93" S 111°32'12.84" T	Kabupaten Trenggalek, Provinsi Jawa Timur
Karangmas, Pulau		Pulau	07°40'46.60" S 114°26'08.16" T	Kabupaten Situbondo, Provinsi Jawa Timur
Karangpegat, Pulau		Pulau	08°15'21.94" S 111°00'04.30" T	Kabupaten Pacitan, Provinsi Jawa Timur
Karangpegat, Pulau		Pulau	08°17'53.12" S 111°43'53.27" T	Kabupaten Trenggalek, Provinsi Jawa Timur
Karangpegat, Pulau		Pulau	08°20'31.77" S 111°45'28.72" T	Kabupaten Tulungagung, Provinsi Jawa Timur
Karasan, Pulau		Pulau	08°24'01.48" S 112°48'57.79" T	Kabupaten Malang, Provinsi Jawa Timur
Karenteng, Pulau		Pulau	06°57'32.92" S 115°23'29.76" T	Kabupaten Sumenep, Provinsi Jawa Timur
Kates, Pulau		Pulau	08°23'55.12" S 112°27'20.00" T	Kabupaten Malang, Provinsi Jawa Timur
Kates, Pulau		Pulau	08°24'05.26" S 112°48'37.36" T	Kabupaten Malang, Provinsi Jawa Timur
Kecil, Tukoh		Pulau	07°03'15.15" S 115°35'38.02" T	Kabupaten Sumenep, Provinsi Jawa Timur
Kedung, Pulau		Pulau	07°33'53.55" S 112°51'47.44" T	Kabupaten Sidoarjo, Provinsi Jawa Timur
Kelabang, Pulau		Pulau	08°33'44.38" S 113°52'00.65" T	Kabupaten Banyuwangi, Provinsi Jawa Timur
Kelabang, Pulau		Pulau	08°33'34.42" S 113°48'03.26" T	Kabupaten Jember, Provinsi Jawa Timur
Kembanglendor, Pulau		Pulau	07°07'25.89" S 114°46'23.09" T	Kabupaten Sumenep, Provinsi Jawa Timur

Nama Rupabumi	Nama Lain	Unsur Rupabumi	Koordinat	Keterangan Wilayah
Kembar Dua, Pulau		Pulau	08°27'39.56" S 112°41'30.34" T	Kabupaten Malang, Provinsi Jawa Timur
Kembar Dua, Pulau		Pulau	08°22'23.14" S 112°49'31.29" T	Kabupaten Malang, Provinsi Jawa Timur
Kembar Kidul, Pulau		Pulau	08°34'56.48" S 113°53'39.21" T	Kabupaten Banyuwangi, Provinsi Jawa Timur
Kembar Lor, Pulau		Pulau	08°34'46.74" S 113°53'44.28" T	Kabupaten Banyuwangi, Provinsi Jawa Timur
Kembar Satu, Pulau		Pulau	08°22'22.58" S 112°49'35.46" T	Kabupaten Malang, Provinsi Jawa Timur
Kembar Satu, Pulau		Pulau	08°27'37.10" S 112°41'29.98" T	Kabupaten Malang, Provinsi Jawa Timur
Kempong, Pulau		Pulau	08°19'23.92" S 111°27'48.28" T	Kabupaten Trenggalek, Provinsi Jawa Timur
Keranjang, Pulau		Pulau	06°55'38.76" S 115°24'19.61" T	Kabupaten Sumenep, Provinsi Jawa Timur
Kerinci, Pulau		Pulau	08°27'43.00" S 112°41'54.78" T	Kabupaten Malang, Provinsi Jawa Timur
Kerincing, Pulau		Pulau	08°27'45.32" S 112°42'02.08" T	Kabupaten Malang, Provinsi Jawa Timur
Kisut, Pulau		Pulau	08°21'00.68" S 112°14'17.46" T	Kabupaten Blitar, Provinsi Jawa Timur
Klepek, Pulau		Pulau	08°26'26.59" S 112°37'15.56" T	Kabupaten Malang, Provinsi Jawa Timur
Kletaan, Pulau		Pulau	08°25'05.76" S 112°45'06.29" T	Kabupaten Malang, Provinsi Jawa Timur
Klompok Kidul, Pulau		Pulau	08°22'39.30" S 111°40'06.37" T	Kabupaten Trenggalek, Provinsi Jawa Timur
Klompok Lor, Pulau		Pulau	08°22'08.75" S 111°40'09.79" T	Kabupaten Trenggalek, Provinsi Jawa Timur
Kodok Cilik, Pulau		Pulau	08°26'07.83" S 113°33'29.81" T	Kabupaten Jember, Provinsi Jawa Timur
Kodok Gede, Pulau		Pulau	08°26'05.35" S 113°33'23.45" T	Kabupaten Jember, Provinsi Jawa Timur
Kodok, Pulau		Pulau	08°20'40.47" S 112°13'43.49" T	Kabupaten Blitar, Provinsi Jawa Timur
Kodok, Pulau		Pulau	08°26'08.08" S 113°33'16.56" T	Kabupaten Jember, Provinsi Jawa Timur
Komirian, Pulau		Pulau	07°05'18.56" S 115°11'50.44" T	Kabupaten Sumenep, Provinsi Jawa Timur
Konyelan, Pulau		Pulau	08°17'22.88" S 111°26'37.36" T	Kabupaten Trenggalek, Provinsi Jawa Timur
Krucut, Pulau		Pulau	08°30'15.44" S 113°39'57.87" T	Kabupaten Jember, Provinsi Jawa Timur
Kucir, Pulau		Pulau	08°26'02.02" S 112°44'04.40" T	Kabupaten Malang, Provinsi Jawa Timur
Kucir, Pulau		Pulau	08°24'20.42" S 112°32'52.08" T	Kabupaten Malang, Provinsi Jawa Timur
Kuncrit, Pulau		Pulau	08°16'31.09" S 111°51'46.59" T	Kabupaten Tulungagung, Provinsi Jawa Timur
Kunyt, Pulau		Pulau	06°56'54.93" S 115°30'54.97" T	Kabupaten Sumenep, Provinsi Jawa Timur
Kuyon, Pulau		Pulau	08°17'44.38" S 111°26'30.10" T	Kabupaten Trenggalek, Provinsi Jawa Timur
Laedi, Pulau		Pulau	08°26'18.43" S 113°32'58.83" T	Kabupaten Jember, Provinsi Jawa Timur

Nama Rupabumi	Nama Lain	Unsur Rupabumi	Koordinat	Keterangan Wilayah
Lapak, Pulau		Pulau	08°24'19.77" S 112°31'16.91" T	Kabupaten Malang, Provinsi Jawa Timur
Lawang, Pulau		Pulau	08°30'24.67" S 113°39'53.26" T	Kabupaten Jember, Provinsi Jawa Timur
Lawang, Pulau		Pulau	08°24'07.70" S 112°29'57.68" T	Kabupaten Malang, Provinsi Jawa Timur
Lawang, Pulau		Pulau	08°23'44.28" S 112°28'37.32" T	Kabupaten Malang, Provinsi Jawa Timur
Layar Kecil, Pulau		Pulau	08°27'05.36" S 112°40'43.94" T	Kabupaten Malang, Provinsi Jawa Timur
Layar, Pulau		Pulau	08°27'06.75" S 112°40'38.44" T	Kabupaten Malang, Provinsi Jawa Timur
Leminti, Pulau		Pulau	08°20'00.73" S 112°17'35.59" T	Kabupaten Blitar, Provinsi Jawa Timur
Lempung, Pulau		Pulau	08°15'39.13" S 111°25'23.88" T	Kabupaten Trenggalek, Provinsi Jawa Timur
Lendukan, Pulau		Pulau	08°19'19.07" S 111°27'51.26" T	Kabupaten Trenggalek, Provinsi Jawa Timur
Lumbung Barat, Pulau		Pulau	08°16'40.57" S 111°24'53.94" T	Kabupaten Trenggalek, Provinsi Jawa Timur
Lumbung, Pulau		Pulau	08°18'24.69" S 111°26'44.14" T	Kabupaten Trenggalek, Provinsi Jawa Timur
Lutung, Pulau		Pulau	08°38'55.04" S 114°03'07.05" T	Kabupaten Banyuwangi, Provinsi Jawa Timur
Macan, Pulau		Pulau	08°31'25.94" S 113°43'02.25" T	Kabupaten Jember, Provinsi Jawa Timur
Macan, Tukoh		Pulau	07°00'58.16" S 115°30'13.68" T	Kabupaten Sumenep, Provinsi Jawa Timur
Madura, Pulau		Pulau	07°02'33.56" S 113°17'52.44" T	Provinsi Jawa Timur
Maengangan, Pulau		Pulau	06°40'18.94" S 115°38'08.72" T	Kabupaten Sumenep, Provinsi Jawa Timur
Malang Dua, Pulau		Pulau	08°27'23.60" S 112°40'46.77" T	Kabupaten Malang, Provinsi Jawa Timur
Malang Satu, Pulau		Pulau	08°27'20.13" S 112°40'44.87" T	Kabupaten Malang, Provinsi Jawa Timur
Malang, Pulau		Pulau	06°57'26.59" S 115°31'19.57" T	Kabupaten Sumenep, Provinsi Jawa Timur
Malelangan, Pulau		Pulau	06°57'01.04" S 115°30'26.09" T	Kabupaten Sumenep, Provinsi Jawa Timur
Mamburit, Pulau		Pulau	06°50'35.56" S 115°13'08.44" T	Kabupaten Sumenep, Provinsi Jawa Timur
Mandangin, Pulau		Pulau	07°18'42.48" S 113°12'48.03" T	Kabupaten Sampang, Provinsi Jawa Timur
Manong, Pulau		Pulau	08°31'03.24" S 113°48'15.71" T	Kabupaten Jember, Provinsi Jawa Timur
Manuk Sukomade, Pulau		Pulau	08°34'07.57" S 113°53'27.29" T	Kabupaten Banyuwangi, Provinsi Jawa Timur
Manuk, Pulau		Pulau	08°26'35.93" S 113°36'15.55" T	Kabupaten Jember, Provinsi Jawa Timur
Manukan, Pulau		Pulau	05°48'09.72" S 112°46'40.84" T	Kabupaten Gresik, Provinsi Jawa Timur
Manyar, Pulau		Pulau	08°15'37.39" S 111°07'43.52" T	Kabupaten Pacitan, Provinsi Jawa Timur
Masakambing, Pulau		Pulau	05°26'48.57" S 114°25'29.44" T	Kabupaten Sumenep, Provinsi Jawa Timur

Nama Rupabumi	Nama Lain	Unsur Rupabumi	Koordinat	Keterangan Wilayah
Masalembu, Pulau		Pulau	05°33'34.61" S 114°25'37.86" T	Kabupaten Sumenep, Provinsi Jawa Timur
Mbah Resek, Pulau		Pulau	08°34'29.38" S 113°54'00.36" T	Kabupaten Banyuwangi, Provinsi Jawa Timur
Mbalong, Pulau		Pulau	08°20'54.70" S 112°20'26.11" T	Kabupaten Blitar, Provinsi Jawa Timur
Mbatang, Pulau		Pulau	08°23'17.21" S 111°44'55.12" T	Kabupaten Trenggalek, Provinsi Jawa Timur
Melengkung, Pulau		Pulau	08°30'28.70" S 113°18'52.79" T	Kabupaten Jember, Provinsi Jawa Timur
Menjangan, Pulau		Pulau	08°14'07.31" S 110°57'46.60" T	Kabupaten Pacitan, Provinsi Jawa Timur
Meongan, Pulau		Pulau	06°43'10.27" S 115°39'20.25" T	Kabupaten Sumenep, Provinsi Jawa Timur
Merah Kecil, Pulau		Pulau	08°36'23.58" S 114°01'30.22" T	Kabupaten Banyuwangi, Provinsi Jawa Timur
Merah, Pulau		Pulau	08°36'05.53" S 114°00'57.21" T	Kabupaten Banyuwangi, Provinsi Jawa Timur
Meru, Pulau		Pulau	08°30'49.99" S 113°47'23.95" T	Kabupaten Jember, Provinsi Jawa Timur
Merubetiri, Pulau		Pulau	08°30'14.44" S 113°45'43.25" T	Kabupaten Jember, Provinsi Jawa Timur
Minggir, Pulau		Pulau	08°15'19.60" S 110°59'36.46" T	Kabupaten Pacitan, Provinsi Jawa Timur
Mongsing Besar, Pulau		Pulau	08°33'34.69" S 113°51'25.38" T	Kabupaten Banyuwangi, Provinsi Jawa Timur
Mongsing Kecil Selatan, Pulau		Pulau	08°33'33.39" S 113°51'19.35" T	Kabupaten Banyuwangi, Provinsi Jawa Timur
Mongsing Kecil Utara, Pulau		Pulau	08°33'32.13" S 113°51'19.21" T	Kabupaten Banyuwangi, Provinsi Jawa Timur
Moronan, Pulau		Pulau	06°56'52.49" S 115°27'38.48" T	Kabupaten Sumenep, Provinsi Jawa Timur
Mrutu Besar, Pulau		Pulau	08°22'38.54" S 112°22'27.59" T	Kabupaten Malang, Provinsi Jawa Timur
Mrutu Kecil, Pulau		Pulau	08°22'43.66" S 112°22'25.07" T	Kabupaten Malang, Provinsi Jawa Timur
Mukijo, Pulau		Pulau	08°36'20.46" S 113°59'33.18" T	Kabupaten Banyuwangi, Provinsi Jawa Timur
Mungsing Kidul, Pulau		Pulau	08°34'45.13" S 113°52'15.70" T	Kabupaten Banyuwangi, Provinsi Jawa Timur
Mungsing Lor, Pulau		Pulau	08°34'36.85" S 113°52'17.79" T	Kabupaten Banyuwangi, Provinsi Jawa Timur
Mungsing Wetan, Pulau		Pulau	08°34'41.05" S 113°52'30.39" T	Kabupaten Banyuwangi, Provinsi Jawa Timur
Mustaka Kecil, Pulau		Pulau	08°38'40.70" S 114°01'33.98" T	Kabupaten Banyuwangi, Provinsi Jawa Timur
Mustaka, Pulau		Pulau	08°38'54.75" S 114°01'40.10" T	Kabupaten Banyuwangi, Provinsi Jawa Timur
Mustika Kecil, Pulau		Pulau	08°38'47.67" S 114°01'31.73" T	Kabupaten Banyuwangi, Provinsi Jawa Timur
Nangka, Pulau		Pulau	08°28'53.13" S 113°37'26.14" T	Kabupaten Jember, Provinsi Jawa Timur
Ngekel, Pulau		Pulau	08°24'23.81" S 111°42'31.46" T	Kabupaten Trenggalek, Provinsi Jawa Timur
Ngglobyor, Pulau		Pulau	08°23'44.26" S 112°49'04.91" T	Kabupaten Malang, Provinsi Jawa Timur

Nama Rupabumi	Nama Lain	Unsur Rupabumi	Koordinat	Keterangan Wilayah
Nglumbung, Pulau		Pulau	08°16'37.52" S 111°24'56.52" T	Kabupaten Trenggalek, Provinsi Jawa Timur
Ngrembeng, Pulau		Pulau	08°19'23.43" S 111°44'18.32" T	Kabupaten Trenggalek, Provinsi Jawa Timur
Ngrugo, Pulau		Pulau	08°20'21.48" S 111°45'25.92" T	Provinsi Jawa Timur
Njalin, Pulau		Pulau	08°23'58.23" S 112°48'35.28" T	Kabupaten Malang, Provinsi Jawa Timur
Njorok, Pulau		Pulau	08°15'43.16" S 111°25'12.00" T	Kabupaten Trenggalek, Provinsi Jawa Timur
Noko, Gili		Pulau	05°52'17.06" S 112°42'17.77" T	Kabupaten Gresik, Provinsi Jawa Timur
Noko, Pulau	Gili Noko	Pulau	05°51'29.73" S 112°41'22.37" T	Kabupaten Gresik, Provinsi Jawa Timur
Noko, Pulau		Pulau	05°48'45.10" S 112°46'05.17" T	Kabupaten Gresik, Provinsi Jawa Timur
Nusa, Pulau		Pulau	05°44'15.87" S 112°36'23.73" T	Kabupaten Gresik, Provinsi Jawa Timur
Nusabarong, Pulau		Pulau	08°28'50.72" S 113°20'04.44" T	Kabupaten Jember, Provinsi Jawa Timur
Nusabarong, Pulau		Pulau	08°26'58.27" S 112°38'58.35" T	Kabupaten Malang, Provinsi Jawa Timur
Nyamoghen, Pulau	Pulau Karang Jamuang	Pulau	06°55'38.97" S 112°43'39.70" T	Kabupaten Bangkalan, Provinsi Jawa Timur
Nyampur, Pulau		Pulau	06°36'24.66" S 115°30'46.04" T	Kabupaten Sumenep, Provinsi Jawa Timur
Nyonya Dua, Pulau		Pulau	08°27'28.51" S 112°40'39.63" T	Kabupaten Malang, Provinsi Jawa Timur
Nyonya Gede, Pulau		Pulau	08°27'32.76" S 112°40'21.65" T	Kabupaten Malang, Provinsi Jawa Timur
Nyonya Satu, Pulau		Pulau	08°27'30.88" S 112°40'37.06" T	Kabupaten Malang, Provinsi Jawa Timur
Nyonya Tiga, Pulau		Pulau	08°27'34.80" S 112°40'21.45" T	Kabupaten Malang, Provinsi Jawa Timur
Nyonya, Pulau		Pulau	08°27'49.32" S 112°42'21.03" T	Kabupaten Malang, Provinsi Jawa Timur
Padaspecah , Pulau		Pulau	08°23'59.93" S 112°48'33.58" T	Kabupaten Malang, Provinsi Jawa Timur
Pager, Pulau		Pulau	08°29'51.96" S 113°37'07.04" T	Kabupaten Jember, Provinsi Jawa Timur
Pagerungan Besar, Pulau		Pulau	06°57'24.56" S 115°55'05.37" T	Kabupaten Sumenep, Provinsi Jawa Timur
Pagerungan Kecil, Pulau		Pulau	06°57'04.56" S 115°52'33.44" T	Kabupaten Sumenep, Provinsi Jawa Timur
Pakis, Pulau		Pulau	08°22'55.69" S 112°50'20.91" T	Kabupaten Malang, Provinsi Jawa Timur
Paliat, Pulau		Pulau	06°58'39.35" S 115°37'07.99" T	Kabupaten Sumenep, Provinsi Jawa Timur
Pandanan Barat, Pulau		Pulau	08°27'17.63" S 112°40'42.47" T	Kabupaten Malang, Provinsi Jawa Timur
Pandanan Selatan, Pulau		Pulau	08°27'26.16" S 112°40'51.51" T	Kabupaten Malang, Provinsi Jawa Timur
Pandanan Timur, Pulau		Pulau	08°27'20.31" S 112°40'54.26" T	Kabupaten Malang, Provinsi Jawa Timur
Pangapos Raje, Pulau		Pulau	06°56'08.11" S 115°21'33.99" T	Kabupaten Sumenep, Provinsi Jawa Timur

Nama Rupabumi	Nama Lain	Unsur Rupabumi	Koordinat	Keterangan Wilayah
Pangapos, Pulau		Pulau	06°56'40.97" S 115°28'38.81" T	Kabupaten Sumenep, Provinsi Jawa Timur
Pangas, Pulau		Pulau	07°07'01.71" S 115°45'36.61" T	Kabupaten Sumenep, Provinsi Jawa Timur
Panikan, Pulau		Pulau	08°22'12.12" S 111°30'47.66" T	Kabupaten Trenggalek, Provinsi Jawa Timur
Panji, Pulau		Pulau	08°19'35.60" S 112°10'46.81" T	Kabupaten Blitar, Provinsi Jawa Timur
Parangjahe, Pulau		Pulau	08°37'09.71" S 114°06'43.08" T	Kabupaten Banyuwangi, Provinsi Jawa Timur
Parengan, Pulau		Pulau	08°35'33.68" S 114°14'23.71" T	Kabupaten Banyuwangi, Provinsi Jawa Timur
Pasir Putih, Pulau		Pulau	07°14'30.35" S 113°41'52.10" T	Kabupaten Sumenep, Provinsi Jawa Timur
Pasirpanjang, Pulau		Pulau	08°26'43.97" S 112°38'51.35" T	Kabupaten Malang, Provinsi Jawa Timur
Pat Ji, Pulau		Pulau	08°23'01.39" S 112°50'10.19" T	Kabupaten Malang, Provinsi Jawa Timur
Pat Lu, Pulau		Pulau	08°22'56.16" S 112°50'16.20" T	Kabupaten Malang, Provinsi Jawa Timur
Pat Pat, Pulau		Pulau	08°22'59.18" S 112°50'18.44" T	Kabupaten Malang, Provinsi Jawa Timur
Pat Ro, Pulau		Pulau	08°22'56.89" S 112°50'14.22" T	Kabupaten Malang, Provinsi Jawa Timur
Patmo, Pulau		Pulau	08°22'58.41" S 112°50'16.52" T	Kabupaten Malang, Provinsi Jawa Timur
Pawon Kulon, Pulau		Pulau	08°26'34.49" S 113°35'21.88" T	Kabupaten Jember, Provinsi Jawa Timur
Pawon Tengah, Pulau		Pulau	08°26'34.31" S 113°35'25.87" T	Kabupaten Jember, Provinsi Jawa Timur
Pawon Wetan, Pulau		Pulau	08°26'32.47" S 113°35'32.54" T	Kabupaten Jember, Provinsi Jawa Timur
Pawonan, Pulau		Pulau	08°25'50.28" S 112°36'51.67" T	Kabupaten Malang, Provinsi Jawa Timur
Payangan, Pulau		Pulau	06°58'20.90" S 114°25'53.73" T	Kabupaten Sumenep, Provinsi Jawa Timur
Payung, Pulau		Pulau	08°23'13.92" S 112°25'25.07" T	Kabupaten Malang, Provinsi Jawa Timur
Peang Langka, Pulau		Pulau	06°58'04.39" S 115°19'24.53" T	Kabupaten Sumenep, Provinsi Jawa Timur
Pehpulo, Pulau		Pulau	08°20'45.08" S 112°14'15.44" T	Kabupaten Blitar, Provinsi Jawa Timur
Pelatar, Pulau		Pulau	08°19'03.64" S 111°29'17.77" T	Kabupaten Trenggalek, Provinsi Jawa Timur
Pengapit, Pulau		Pulau	08°29'55.17" S 113°39'45.51" T	Kabupaten Jember, Provinsi Jawa Timur
Penyon, Pulau		Pulau	08°30'13.85" S 113°42'53.68" T	Kabupaten Jember, Provinsi Jawa Timur
Percak Kulon, Pulau		Pulau	08°20'17.89" S 111°33'46.67" T	Kabupaten Trenggalek, Provinsi Jawa Timur
Percak Tengah, Pulau		Pulau	08°20'19.32" S 111°34'06.71" T	Kabupaten Trenggalek, Provinsi Jawa Timur
Percak Wetan, Pulau		Pulau	08°20'17.05" S 111°34'09.21" T	Kabupaten Trenggalek, Provinsi Jawa Timur
Percak, Pulau		Pulau	08°20'09.17" S 111°34'05.57" T	Kabupaten Trenggalek, Provinsi Jawa Timur



Nama Rupabumi	Nama Lain	Unsur Rupabumi	Koordinat	Keterangan Wilayah
Perengguk, Pulau		Pulau	08°19'18.95" S 112°09'00.04" T	Kabupaten Blitar, Provinsi Jawa Timur
Pindana, Pulau		Pulau	07°07'11.72" S 115°46'03.41" T	Kabupaten Sumenep, Provinsi Jawa Timur
Piropok, Pulau		Pulau	07°00'35.30" S 115°41'28.83" T	Kabupaten Sumenep, Provinsi Jawa Timur
Pisang, Pulau		Pulau	08°28'20.30" S 113°37'27.27" T	Kabupaten Jember, Provinsi Jawa Timur
Poteran, Pulau		Pulau	07°05'26.56" S 114°00'36.44" T	Kabupaten Sumenep, Provinsi Jawa Timur
Pranti, Pulau		Pulau	08°15'16.70" S 110°59'38.72" T	Kabupaten Pacitan, Provinsi Jawa Timur
Prenjono Kulon, Pulau		Pulau	08°21'49.97" S 111°29'01.55" T	Kabupaten Trenggalek, Provinsi Jawa Timur
Prenjono Wetan, Pulau		Pulau	08°21'51.73" S 111°29'14.11" T	Kabupaten Trenggalek, Provinsi Jawa Timur
Prenjono, Pulau		Pulau	08°21'45.44" S 111°29'10.28" T	Kabupaten Trenggalek, Provinsi Jawa Timur
Pukding, Pulau		Pulau	06°56'40.74" S 115°21'51.91" T	Kabupaten Sumenep, Provinsi Jawa Timur
Ra'as, Pulau		Pulau	07°08'10.19" S 114°32'51.32" T	Kabupaten Sumenep, Provinsi Jawa Timur
Rante, Pulau		Pulau	08°27'32.64" S 112°41'33.85" T	Kabupaten Malang, Provinsi Jawa Timur
Reges, Pulau		Pulau	08°24'16.30" S 112°32'44.58" T	Kabupaten Malang, Provinsi Jawa Timur
Rondo, Pulau		Pulau	08°14'26.27" S 110°58'22.16" T	Kabupaten Pacitan, Provinsi Jawa Timur
Roso, Pulau		Pulau	08°28'54.47" S 113°37'24.76" T	Kabupaten Jember, Provinsi Jawa Timur
Rowogedang, Pulau		Pulau	08°21'00.80" S 112°14'28.54" T	Kabupaten Blitar, Provinsi Jawa Timur
Sabiteng, Pulau		Pulau	06°57'22.94" S 115°30'00.57" T	Kabupaten Sumenep, Provinsi Jawa Timur
Sabunten, Pulau		Pulau	07°00'50.56" S 115°31'30.38" T	Kabupaten Sumenep, Provinsi Jawa Timur
Sadulang Besar, Pulau		Pulau	06°57'15.62" S 115°47'19.87" T	Kabupaten Sumenep, Provinsi Jawa Timur
Sadulang Kecil, Pulau		Pulau	06°58'22.56" S 115°45'17.44" T	Kabupaten Sumenep, Provinsi Jawa Timur
Saebus, Pulau		Pulau	07°04'01.56" S 115°41'54.44" T	Kabupaten Sumenep, Provinsi Jawa Timur
Sagentoh, Pulau		Pulau	06°39'14.28" S 115°44'14.02" T	Kabupaten Sumenep, Provinsi Jawa Timur
Sagubing, Pulau		Pulau	06°58'37.40" S 115°15'19.68" T	Kabupaten Sumenep, Provinsi Jawa Timur
Sakala, Pulau		Pulau	06°56'29.56" S 116°15'09.44" T	Kabupaten Sumenep, Provinsi Jawa Timur
Saketek, Pulau		Pulau	06°56'14.88" S 115°23'07.65" T	Kabupaten Sumenep, Provinsi Jawa Timur
Sako, Pulau		Pulau	06°58'00.61" S 115°33'17.14" T	Kabupaten Sumenep, Provinsi Jawa Timur
Sakotok, Pulau		Pulau	06°55'46.21" S 115°22'22.75" T	Kabupaten Sumenep, Provinsi Jawa Timur
Salam, Pulau		Pulau	08°35'09.32" S 113°54'09.82" T	Kabupaten Banyuwangi, Provinsi Jawa Timur



Nama Rupabumi	Nama Lain	Unsur Rupabumi	Koordinat	Keterangan Wilayah
Salaoge, Pulau		Pulau	06°55'56.20" S 115°26'07.66" T	Kabupaten Sumenep, Provinsi Jawa Timur
Salaor Dua, Pulau		Pulau	06°57'31.40" S 115°26'14.78" T	Kabupaten Sumenep, Provinsi Jawa Timur
Salaor, Pulau		Pulau	06°56'46.06" S 115°26'00.37" T	Kabupaten Sumenep, Provinsi Jawa Timur
Salarangan, Pulau		Pulau	06°56'11.56" S 115°38'11.58" T	Kabupaten Sumenep, Provinsi Jawa Timur
Salubar, Pulau		Pulau	07°03'29.32" S 115°47'51.03" T	Kabupaten Sumenep, Provinsi Jawa Timur
Santen, Pulau		Pulau	08°12'39.55" S 114°23'05.44" T	Kabupaten Banyuwangi, Provinsi Jawa Timur
Saobi, Pulau		Pulau	06°59'39.56" S 115°27'04.44" T	Kabupaten Sumenep, Provinsi Jawa Timur
Sapapan, Pulau		Pulau	06°58'47.07" S 115°24'47.00" T	Kabupaten Sumenep, Provinsi Jawa Timur
Sapares, Pulau		Pulau	06°55'56.34" S 115°23'02.31" T	Kabupaten Sumenep, Provinsi Jawa Timur
Sapeken, Pulau		Pulau	07°00'22.56" S 115°42'29.44" T	Kabupaten Sumenep, Provinsi Jawa Timur
Sapinggan, Pulau		Pulau	07°07'34.47" S 115°45'58.75" T	Kabupaten Sumenep, Provinsi Jawa Timur
Sapudi, Pulau		Pulau	07°06'39.56" S 114°19'47.44" T	Kabupaten Sumenep, Provinsi Jawa Timur
Sarang, Pulau		Pulau	07°00'14.99" S 115°35'47.32" T	Kabupaten Sumenep, Provinsi Jawa Timur
Saredeng Besar, Pulau		Pulau	07°02'10.56" S 115°48'50.44" T	Kabupaten Sumenep, Provinsi Jawa Timur
Saredeng Kecil, Pulau		Pulau	07°03'27.15" S 115°48'04.67" T	Kabupaten Sumenep, Provinsi Jawa Timur
Sarok, Pulau		Pulau	07°04'26.91" S 114°34'37.48" T	Kabupaten Sumenep, Provinsi Jawa Timur
Sasah, Pulau		Pulau	08°22'48.71" S 111°39'04.50" T	Kabupaten Trenggalek, Provinsi Jawa Timur
Saseel, Pulau		Pulau	07°05'35.56" S 115°45'27.44" T	Kabupaten Sumenep, Provinsi Jawa Timur
Saular, Pulau		Pulau	06°56'01.56" S 115°44'54.44" T	Kabupaten Sumenep, Provinsi Jawa Timur
Saur, Pulau		Pulau	07°03'23.08" S 115°39'28.83" T	Kabupaten Sumenep, Provinsi Jawa Timur
Segunung, Pulau		Pulau	08°20'56.39" S 111°44'47.98" T	Kabupaten Tulungagung, Provinsi Jawa Timur
Seketeng Aliit, Pulau		Pulau	08°29'54.57" S 113°16'27.30" T	Kabupaten Jember, Provinsi Jawa Timur
Seketeng, Pulau		Pulau	08°30'05.63" S 113°16'40.91" T	Kabupaten Jember, Provinsi Jawa Timur
Sela, Pulau		Pulau	08°29'58.30" S 113°36'53.23" T	Kabupaten Jember, Provinsi Jawa Timur
Selayar, Pulau		Pulau	05°51'51.57" S 112°41'14.44" T	Kabupaten Gresik, Provinsi Jawa Timur
Seling, Pulau		Pulau	08°23'46.59" S 112°26'57.52" T	Kabupaten Malang, Provinsi Jawa Timur
Selo Lawang, Pulau		Pulau	08°18'23.17" S 111°55'29.87" T	Kabupaten Tulungagung, Provinsi Jawa Timur
Selolajer Kulon, Pulau		Pulau	08°19'44.10" S 112°12'19.76" T	Kabupaten Blitar, Provinsi Jawa Timur

Nama Rupabumi	Nama Lain	Unsur Rupabumi	Koordinat	Keterangan Wilayah
Selolajer Wetan, Pulau		Pulau	08°19'47.19" S 112°12'25.07" T	Kabupaten Blitar, Provinsi Jawa Timur
Seluguk, Pulau		Pulau	08°26'46.90" S 112°40'08.89" T	Kabupaten Malang, Provinsi Jawa Timur
Semar, Pulau		Pulau	08°23'46.91" S 112°28'54.58" T	Kabupaten Malang, Provinsi Jawa Timur
Semar, Pulau		Pulau	08°26'35.09" S 112°38'30.33" T	Kabupaten Malang, Provinsi Jawa Timur
Sempu, Pulau		Pulau	08°26'41.55" S 112°41'53.46" T	Kabupaten Malang, Provinsi Jawa Timur
Semut, Pulau		Pulau	08°29'45.33" S 113°38'42.86" T	Kabupaten Jember, Provinsi Jawa Timur
Sendang, Pulau		Pulau	08°30'00.15" S 113°36'58.11" T	Kabupaten Jember, Provinsi Jawa Timur
Sepangkur Besar, Pulau		Pulau	07°03'07.39" S 115°37'35.10" T	Kabupaten Sumenep, Provinsi Jawa Timur
Sepangkur Kecil, Pulau		Pulau	07°02'33.63" S 115°36'10.27" T	Kabupaten Sumenep, Provinsi Jawa Timur
Sepanjang, Pulau		Pulau	07°10'35.56" S 115°49'24.44" T	Kabupaten Sumenep, Provinsi Jawa Timur
Serahu, Pulau		Pulau	08°15'17.69" S 111°00'09.65" T	Kabupaten Pacitan, Provinsi Jawa Timur
Seroyo, Pulau		Pulau	08°26'40.93" S 113°34'58.39" T	Kabupaten Jember, Provinsi Jawa Timur
Setigi, Pulau		Pulau	08°23'51.08" S 112°30'50.70" T	Kabupaten Malang, Provinsi Jawa Timur
Siklopo, Pulau		Pulau	08°22'14.32" S 111°43'32.70" T	Kabupaten Trenggalek, Provinsi Jawa Timur
Simun, Pulau		Pulau	08°24'47.35" S 112°47'52.55" T	Kabupaten Malang, Provinsi Jawa Timur
Singo, Pulau		Pulau	08°31'42.85" S 113°42'45.45" T	Kabupaten Jember, Provinsi Jawa Timur
Singo, Pulau		Pulau	08°30'11.50" S 113°42'53.50" T	Kabupaten Jember, Provinsi Jawa Timur
Sini Cilik, Pulau		Pulau	08°26'40.21" S 113°34'47.37" T	Kabupaten Jember, Provinsi Jawa Timur
Sini Gede, Pulau		Pulau	08°26'28.19" S 113°34'44.36" T	Kabupaten Jember, Provinsi Jawa Timur
Sirap, Pulau		Pulau	08°24'13.61" S 112°31'15.51" T	Kabupaten Malang, Provinsi Jawa Timur
Sitabok, Pulau		Pulau	06°57'52.84" S 115°42'32.19" T	Kabupaten Sumenep, Provinsi Jawa Timur
Sitangis, Pulau		Pulau	06°57'45.89" S 115°18'27.36" T	Kabupaten Sumenep, Provinsi Jawa Timur
Siupas, Pulau		Pulau	08°16'06.47" S 111°48'20.99" T	Kabupaten Tulungagung, Provinsi Jawa Timur
Socce, Pulau		Pulau	07°07'40.48" S 114°35'00.03" T	Kabupaten Sumenep, Provinsi Jawa Timur
Solimo Kulon, Pulau		Pulau	08°23'15.93" S 111°45'40.85" T	Kabupaten Tulungagung, Provinsi Jawa Timur
Solimo Lor, Pulau		Pulau	08°23'09.38" S 111°45'44.43" T	Kabupaten Tulungagung, Provinsi Jawa Timur
Solimo Tengah, Pulau		Pulau	08°23'13.45" S 111°45'42.59" T	Kabupaten Tulungagung, Provinsi Jawa Timur
Solimo Wetan, Pulau		Pulau	08°23'12.88" S 111°45'45.44" T	Kabupaten Tulungagung, Provinsi Jawa Timur

Nama Rupabumi	Nama Lain	Unsur Rupabumi	Koordinat	Keterangan Wilayah
Solimo, Pulau		Pulau	08°23'15.52" S 111°45'33.81" T	Kabupaten Tulungagung, Provinsi Jawa Timur
Somang, Pulau		Pulau	08°38'03.21" S 114°05'01.98" T	Kabupaten Banyuwangi, Provinsi Jawa Timur
Songkalong, Pulau		Pulau	08°16'42.07" S 111°51'50.20" T	Kabupaten Tulungagung, Provinsi Jawa Timur
Sosari, Pulau		Pulau	08°21'25.64" S 111°47'51.64" T	Kabupaten Tulungagung, Provinsi Jawa Timur
Sruwi, Pulau		Pulau	08°20'23.95" S 111°45'26.90" T	Kabupaten Tulungagung, Provinsi Jawa Timur
Sruwici, Pulau		Pulau	08°20'35.52" S 111°45'23.35" T	Kabupaten Tulungagung, Provinsi Jawa Timur
Sukamade, Pulau		Pulau	08°32'04.00" S 113°49'50.53" T	Kabupaten Jember, Provinsi Jawa Timur
Suleh, Pulau		Pulau	08°24'24.74" S 112°50'53.60" T	Kabupaten Malang, Provinsi Jawa Timur
Sumedang, Pulau		Pulau	08°38'49.53" S 114°03'01.30" T	Kabupaten Banyuwangi, Provinsi Jawa Timur
Sumenggung Barat, Pulau		Pulau	08°26'49.11" S 112°39'33.85" T	Kabupaten Malang, Provinsi Jawa Timur
Sumenggung Tengah, Pulau		Pulau	08°26'33.08" S 112°40'01.80" T	Kabupaten Malang, Provinsi Jawa Timur
Sumenggung Timur, Pulau		Pulau	08°26'32.34" S 112°40'05.96" T	Kabupaten Malang, Provinsi Jawa Timur
Sumenggung, Pulau		Pulau	08°26'42.50" S 112°39'52.12" T	Kabupaten Malang, Provinsi Jawa Timur
Sunglon, Pulau		Pulau	08°27'32.98" S 112°41'41.84" T	Kabupaten Malang, Provinsi Jawa Timur
Taboklinto, Pulau		Pulau	07°06'43.98" S 115°45'50.60" T	Kabupaten Sumenep, Provinsi Jawa Timur
Tabuan, Pulau		Pulau	08°02'13.65" S 114°27'39.98" T	Kabupaten Banyuwangi, Provinsi Jawa Timur
Talaga, Pulau		Pulau	06°56'54.82" S 115°29'32.44" T	Kabupaten Sumenep, Provinsi Jawa Timur
Talango Aeng, Pulau		Pulau	07°04'51.14" S 114°38'51.28" T	Kabupaten Sumenep, Provinsi Jawa Timur
Talango Tengah, Pulau		Pulau	07°05'50.07" S 114°41'00.93" T	Kabupaten Sumenep, Provinsi Jawa Timur
Talango Timur, Pulau		Pulau	07°06'22.30" S 114°41'58.99" T	Kabupaten Sumenep, Provinsi Jawa Timur
Talengkis Besar, Pulau		Pulau	06°47'40.29" S 115°47'56.42" T	Kabupaten Sumenep, Provinsi Jawa Timur
Talengkis Kecil, Pulau		Pulau	06°47'47.80" S 115°47'55.07" T	Kabupaten Sumenep, Provinsi Jawa Timur
Tales Teritis, Pulau		Pulau	08°21'17.48" S 111°37'42.33" T	Kabupaten Trenggalek, Provinsi Jawa Timur
Tales, Pulau		Pulau	08°21'23.14" S 111°37'32.58" T	Kabupaten Trenggalek, Provinsi Jawa Timur
Tamengan, Pulau		Pulau	08°22'03.21" S 111°46'55.66" T	Kabupaten Tulungagung, Provinsi Jawa Timur
Tangio, Pulau		Pulau	08°25'22.69" S 112°45'16.27" T	Kabupaten Malang, Provinsi Jawa Timur
Tangis, Pulau		Pulau	08°26'39.79" S 112°38'41.41" T	Kabupaten Malang, Provinsi Jawa Timur
Tanjungalanggalang, Pulau		Pulau	08°24'08.22" S 112°48'37.28" T	Kabupaten Malang, Provinsi Jawa Timur

Nama Rupabumi	Nama Lain	Unsur Rupabumi	Koordinat	Keterangan Wilayah
Tanjungbengkok, Pulau		Pulau	08°26'53.35" S 112°39'06.25" T	Kabupaten Malang, Provinsi Jawa Timur
Tanjungendek, Pulau		Pulau	08°27'20.96" S 112°40'30.96" T	Kabupaten Malang, Provinsi Jawa Timur
Tanjungjongkong Kulon, Pulau		Pulau	08°33'34.31" S 113°49'01.82" T	Kabupaten Jember, Provinsi Jawa Timur
Tanjungjongkong Wetan, Pulau		Pulau	08°33'33.15" S 113°48'58.03" T	Kabupaten Jember, Provinsi Jawa Timur
Tanjungkembang, Pulau		Pulau	08°27'04.39" S 112°38'30.07" T	Kabupaten Malang, Provinsi Jawa Timur
Tanjungmanuk, Pulau		Pulau	08°21'56.58" S 112°56'50.73" T	Kabupaten Malang, Provinsi Jawa Timur
Tanjungmotor Dua, Pulau		Pulau	08°26'54.69" S 112°38'13.24" T	Kabupaten Malang, Provinsi Jawa Timur
Tanjungmotor Satu, Pulau		Pulau	08°26'51.84" S 112°38'13.76" T	Kabupaten Malang, Provinsi Jawa Timur
Tanjungndek, Pulau		Pulau	08°27'04.19" S 112°39'08.17" T	Kabupaten Malang, Provinsi Jawa Timur
Tanjungpelalang, Pulau		Pulau	06°58'36.89" S 115°17'34.66" T	Kabupaten Sumenep, Provinsi Jawa Timur
Tanjungserguk, Pulau		Pulau	08°27'56.36" S 112°42'12.45" T	Kabupaten Malang, Provinsi Jawa Timur
Tanjungtogo-togo Dua, Pulau		Pulau	06°55'49.67" S 116°15'16.69" T	Kabupaten Sumenep, Provinsi Jawa Timur
Tanjungtogo-togo Satu, Pulau		Pulau	06°55'58.86" S 116°15'41.08" T	Kabupaten Sumenep, Provinsi Jawa Timur
Tarajje, Pulau		Pulau	06°57'07.21" S 115°24'55.08" T	Kabupaten Sumenep, Provinsi Jawa Timur
Tarunggu Besar, Pulau		Pulau	07°08'39.48" S 115°50'30.73" T	Kabupaten Sumenep, Provinsi Jawa Timur
Tarunggu Kecil, Pulau		Pulau	07°08'31.15" S 115°50'31.84" T	Kabupaten Sumenep, Provinsi Jawa Timur
Teang Kidul, Pulau		Pulau	08°19'44.43" S 111°27'44.67" T	Kabupaten Trenggalek, Provinsi Jawa Timur
Teang Lor, Pulau		Pulau	08°19'39.40" S 111°27'48.30" T	Kabupaten Trenggalek, Provinsi Jawa Timur
Teang, Pulau		Pulau	08°19'41.54" S 111°27'47.49" T	Kabupaten Trenggalek, Provinsi Jawa Timur
Teledek, Pulau		Pulau	08°14'15.24" S 110°58'12.72" T	Kabupaten Pacitan, Provinsi Jawa Timur
Tembing Macan, Pulau		Pulau	07°00'50.21" S 115°30'06.89" T	Kabupaten Sumenep, Provinsi Jawa Timur
Tenger, Pulau		Pulau	08°22'58.49" S 112°55'56.53" T	Kabupaten Malang, Provinsi Jawa Timur
Tiang, Pulau		Pulau	08°16'01.48" S 111°19'52.83" T	Kabupaten Pacitan, Provinsi Jawa Timur
Tigan, Pulau		Pulau	08°28'38.12" S 113°37'17.32" T	Kabupaten Jember, Provinsi Jawa Timur
Timunan, Pulau		Pulau	06°33'42.77" S 115°32'42.52" T	Kabupaten Sumenep, Provinsi Jawa Timur
Tingkarah Besar, Pulau		Pulau	06°59'24.56" S 115°34'59.44" T	Kabupaten Sumenep, Provinsi Jawa Timur
Tingkarah Kecil, Pulau		Pulau	06°59'57.14" S 115°35'16.98" T	Kabupaten Sumenep, Provinsi Jawa Timur
Tobo Agoh, Pulau		Pulau	07°09'23.57" S 115°52'10.75" T	Kabupaten Sumenep, Provinsi Jawa Timur

Nama Rupabumi	Nama Lain	Unsur Rupabumi	Koordinat	Keterangan Wilayah
Tobo-tobodua, Pulau		Pulau	07°08'45.20" S 115°51'08.62" T	Kabupaten Sumenep, Provinsi Jawa Timur
Toboraba, Pulau		Pulau	07°08'20.30" S 115°50'19.85" T	Kabupaten Sumenep, Provinsi Jawa Timur
Tobotobu, Pulau		Pulau	07°08'57.30" S 115°51'32.88" T	Kabupaten Sumenep, Provinsi Jawa Timur
Togo-Togo, Pulau		Pulau	06°56'30.78" S 115°52'44.00" T	Kabupaten Sumenep, Provinsi Jawa Timur
Tolik, Pulau		Pulau	08°29'37.39" S 113°24'16.99" T	Kabupaten Jember, Provinsi Jawa Timur
Tonduk, Pulau		Pulau	07°09'50.97" S 114°40'10.40" T	Kabupaten Sumenep, Provinsi Jawa Timur
Tumpang Lemak, Pulau	Pulau Tumpang Cemani	Pulau	08°33'18.90" S 113°48'22.32" T	Kabupaten Jember, Provinsi Jawa Timur
Tumpang, Pulau		Pulau	08°26'10.28" S 113°33'22.13" T	Kabupaten Jember, Provinsi Jawa Timur
Tumpeng Cilik, Pulau		Pulau	08°25'55.67" S 113°32'22.99" T	Kabupaten Jember, Provinsi Jawa Timur
Tumpeng Gede, Pulau		Pulau	08°25'57.00" S 113°32'11.81" T	Kabupaten Jember, Provinsi Jawa Timur
Tumpeng, Pulau		Pulau	08°25'58.64" S 113°32'47.53" T	Kabupaten Jember, Provinsi Jawa Timur
Tumpuk, Watu		Pulau	08°16'05.37" S 111°13'34.68" T	Kabupaten Pacitan, Provinsi Jawa Timur
Ujung Selatan, Pulau		Pulau	08°29'58.04" S 113°36'51.50" T	Kabupaten Jember, Provinsi Jawa Timur
Ujung, Pulau		Pulau	08°31'19.69" S 113°45'21.93" T	Kabupaten Jember, Provinsi Jawa Timur
Wakul, Pulau		Pulau	08°25'49.01" S 113°31'39.19" T	Kabupaten Jember, Provinsi Jawa Timur
Watu Badhuk, Pulau		Pulau	08°17'50.87" S 111°56'36.40" T	Kabupaten Tulungagung, Provinsi Jawa Timur
Watu Badhuk, Pulau		Pulau	08°16'06.14" S 111°48'45.09" T	Kabupaten Tulungagung, Provinsi Jawa Timur
Watu Pawon, Pulau		Pulau	08°18'19.37" S 111°55'31.30" T	Kabupaten Tulungagung, Provinsi Jawa Timur
Watuanjir Gebang, Pulau		Pulau	08°30'15.16" S 113°19'59.51" T	Kabupaten Jember, Provinsi Jawa Timur
Watuanjir Tenggas, Pulau		Pulau	08°28'08.71" S 113°16'04.39" T	Kabupaten Jember, Provinsi Jawa Timur
Watubecak, Pulau		Pulau	08°32'34.97" S 113°49'25.79" T	Kabupaten Jember, Provinsi Jawa Timur
Watubolong Dua, Pulau		Pulau	08°27'17.84" S 112°40'34.83" T	Kabupaten Malang, Provinsi Jawa Timur
Watubolong Satu, Pulau		Pulau	08°27'16.02" S 112°40'37.35" T	Kabupaten Malang, Provinsi Jawa Timur
Watubolong Tiga, Pulau		Pulau	08°27'13.59" S 112°40'42.88" T	Kabupaten Malang, Provinsi Jawa Timur
Watubuto, Pulau		Pulau	08°19'29.48" S 112°09'01.17" T	Kabupaten Blitar, Provinsi Jawa Timur
Watuceting, Pulau		Pulau	08°19'36.46" S 112°12'10.26" T	Kabupaten Blitar, Provinsi Jawa Timur
Watudoro, Pulau		Pulau	08°24'04.29" S 112°31'15.64" T	Kabupaten Malang, Provinsi Jawa Timur
Watudukun, Pulau		Pulau	08°18'29.96" S 111°44'38.71" T	Kabupaten Trenggalek, Provinsi Jawa Timur

Nama Rupabumi	Nama Lain	Unsur Rupabumi	Koordinat	Keterangan Wilayah
Watugrejo Cilik, Pulau		Pulau	08°21'38.89" S 112°56'59.81" T	Kabupaten Malang, Provinsi Jawa Timur
Watugrejo Gede, Pulau		Pulau	08°21'46.05" S 112°56'53.05" T	Kabupaten Malang, Provinsi Jawa Timur
Watugundul, Pulau		Pulau	08°21'02.32" S 112°14'13.38" T	Kabupaten Blitar, Provinsi Jawa Timur
WatuJamur Satu, Pulau		Pulau	08°33'27.41" S 113°48'28.17" T	Kabupaten Jember, Provinsi Jawa Timur
WatuJamur, Pulau		Pulau	08°33'25.89" S 113°48'31.14" T	Kabupaten Jember, Provinsi Jawa Timur
WatuJaran, Pulau		Pulau	08°21'03.04" S 112°14'30.50" T	Kabupaten Blitar, Provinsi Jawa Timur
WatuJelen, Pulau		Pulau	08°26'48.32" S 112°40'39.27" T	Kabupaten Malang, Provinsi Jawa Timur
Watukadal, Pulau		Pulau	08°33'40.84" S 113°48'47.32" T	Kabupaten Jember, Provinsi Jawa Timur
Watukapal, Pulau		Pulau	08°20'54.96" S 112°14'31.81" T	Kabupaten Blitar, Provinsi Jawa Timur
Watukarung, Pulau		Pulau	08°14'08.17" S 110°57'37.56" T	Kabupaten Pacitan, Provinsi Jawa Timur
Watulajer, Pulau		Pulau	08°23'53.65" S 111°42'24.92" T	Kabupaten Trenggalek, Provinsi Jawa Timur
Watulayar, Pulau		Pulau	08°39'21.91" S 114°12'14.40" T	Kabupaten Banyuwangi, Provinsi Jawa Timur
Watulemper, Pulau		Pulau	08°20'22.61" S 112°13'03.81" T	Kabupaten Blitar, Provinsi Jawa Timur
Watulobang, Pulau		Pulau	08°33'43.81" S 113°49'04.81" T	Kabupaten Jember, Provinsi Jawa Timur
Watumurep, Pulau		Pulau	08°15'16.76" S 111°15'17.61" T	Kabupaten Pacitan, Provinsi Jawa Timur
Watungampiran, Pulau		Pulau	08°18'57.60" S 111°28'52.81" T	Kabupaten Trenggalek, Provinsi Jawa Timur
Watupayung Kecil, Pulau		Pulau	08°13'20.24" S 110°55'02.52" T	Kabupaten Pacitan, Provinsi Jawa Timur
Watupayung Selatan, Pulau		Pulau	08°13'17.82" S 110°55'00.11" T	Kabupaten Pacitan, Provinsi Jawa Timur
Watupayung Tengah, Pulau		Pulau	08°13'16.64" S 110°55'01.67" T	Kabupaten Pacitan, Provinsi Jawa Timur
Watupayung Utara, Pulau		Pulau	08°13'10.56" S 110°55'03.92" T	Kabupaten Pacitan, Provinsi Jawa Timur
Watupayung, Pulau		Pulau	08°19'57.81" S 111°32'07.04" T	Kabupaten Trenggalek, Provinsi Jawa Timur
Watuprau, Pulau		Pulau	08°19'36.20" S 111°30'27.86" T	Kabupaten Trenggalek, Provinsi Jawa Timur
Waturai, Pulau		Pulau	08°33'11.79" S 113°48'13.43" T	Kabupaten Jember, Provinsi Jawa Timur
Waturante, Pulau		Pulau	08°25'01.44" S 112°45'03.11" T	Kabupaten Malang, Provinsi Jawa Timur
Watureges, Pulau		Pulau	08°23'55.63" S 112°31'08.50" T	Kabupaten Malang, Provinsi Jawa Timur
Watuselok, Pulau		Pulau	08°23'50.61" S 112°30'47.12" T	Kabupaten Malang, Provinsi Jawa Timur
Watusemuk, Pulau		Pulau	08°27'49.01" S 112°42'03.28" T	Kabupaten Malang, Provinsi Jawa Timur
Watusirah, Pulau		Pulau	08°23'49.87" S 112°31'01.54" T	Kabupaten Malang, Provinsi Jawa Timur

Nama Rupabumi	Nama Lain	Unsur Rupabumi	Koordinat	Keterangan Wilayah
Watuteren, Pulau		Pulau	08°23'49.57" S 112°31'07.06" T	Kabupaten Malang, Provinsi Jawa Timur
Wayang, Pulau		Pulau	08°15'06.61" S 110°59'31.84" T	Kabupaten Pacitan, Provinsi Jawa Timur
Wedhiciut, Pulau		Pulau	08°21'08.34" S 112°14'19.71" T	Kabupaten Blitar, Provinsi Jawa Timur
Wedhiombo, Pulau		Pulau	08°21'08.03" S 112°14'27.51" T	Kabupaten Blitar, Provinsi Jawa Timur
Weru, Pulau		Pulau	08°19'13.24" S 111°28'04.98" T	Kabupaten Trenggalek, Provinsi Jawa Timur
Wisanggeni, Pulau		Pulau	08°24'18.11" S 112°31'46.97" T	Kabupaten Malang, Provinsi Jawa Timur

The background features a light gray grid of dots. Overlaid on this are several geometric shapes: a large dark gray L-shaped block in the top right corner, a medium gray L-shaped block in the top right corner, a dark gray L-shaped block in the bottom left corner, and a medium gray L-shaped block in the bottom left corner.

**13**

**KALIMANTAN BARAT**





Nama Rupabumi	Nama Lain	Unsur Rupabumi	Koordinat	Keterangan Wilayah
Ale-Ale, Pulau		Pulau	01°46'12.60" S 109°56'07.38" T	Kabupaten Ketapang, Provinsi Kalimantan Barat
Ambah Besar, Pulau		Pulau	00°00'25.21" S 109°55'39.81" T	Kabupaten Sanggau, Provinsi Kalimantan Barat
Ambah Kecil, Pulau		Pulau	00°00'09.98" S 109°55'17.40" T	Kabupaten Sanggau, Provinsi Kalimantan Barat
Apong Sembilan, Pulau		Pulau	00°43'01.65" S 109°30'30.28" T	Kabupaten Kubu Raya, Provinsi Kalimantan Barat
Ara, Pulau		Pulau	03°00'07.42" S 110°17'49.15" T	Kabupaten Ketapang, Provinsi Kalimantan Barat
Aur Besar, Pulau		Pulau	01°13'44.00" S 109°17'48.99" T	Kabupaten Kayong Utara, Provinsi Kalimantan Barat
Aur Kecil, Pulau		Pulau	01°14'06.00" S 109°17'51.00" T	Kabupaten Kayong Utara, Provinsi Kalimantan Barat
Ayer, Pulau		Pulau	01°43'58.78" S 109°17'24.68" T	Kabupaten Kayong Utara, Provinsi Kalimantan Barat
Babi, Pulau		Pulau	00°01'49.00" U 109°13'48.00" T	Kabupaten Mempawah, Provinsi Kalimantan Barat
Bagu, Pulau		Pulau	01°18'56.00" S 110°01'19.99" T	Kabupaten Kayong Utara, Provinsi Kalimantan Barat
Bakau, Pulau		Pulau	02°59'48.99" S 110°18'25.99" T	Kabupaten Ketapang, Provinsi Kalimantan Barat
Bakung Besar, Pulau		Pulau	01°35'34.00" S 109°11'25.23" T	Kabupaten Kayong Utara, Provinsi Kalimantan Barat
Bakung Kecil, Pulau		Pulau	01°35'15.59" S 109°12'13.69" T	Kabupaten Kayong Utara, Provinsi Kalimantan Barat
Baru, Pulau		Pulau	00°36'16.99" U 108°45'13.00" T	Kabupaten Bengkayang, Provinsi Kalimantan Barat
Baru, Pulau	Baharu	Pulau	00°01'12.00" U 109°14'55.00" T	Kabupaten Mempawah, Provinsi Kalimantan Barat
Batu Titi Barat, Pulau		Pulau	03°00'27.69" S 110°18'10.15" T	Kabupaten Ketapang, Provinsi Kalimantan Barat
Batu Titi Selatan, Pulau		Pulau	03°00'27.41" S 110°18'13.03" T	Kabupaten Ketapang, Provinsi Kalimantan Barat
Batu Titi Tengah, Pulau		Pulau	03°00'18.54" S 110°18'13.46" T	Kabupaten Ketapang, Provinsi Kalimantan Barat
Batu Titi Timur, Pulau		Pulau	03°00'19.41" S 110°18'16.40" T	Kabupaten Ketapang, Provinsi Kalimantan Barat
Batu Titi Utara, Pulau		Pulau	03°00'15.91" S 110°18'10.41" T	Kabupaten Ketapang, Provinsi Kalimantan Barat
Batulayang, Pulau		Pulau	00°00'16.99" U 109°17'51.00" T	Kota Pontianak, Provinsi Kalimantan Barat
Batumeregung, Pulau		Pulau	01°11'43.09" S 109°16'47.47" T	Kabupaten Kayong Utara, Provinsi Kalimantan Barat
Batupayung, Pulau		Pulau	00°48'07.45" U 108°50'25.87" T	Kabupaten Bengkayang, Provinsi Kalimantan Barat
Bawal, Pulau		Pulau	02°43'10.99" S 110°05'48.00" T	Kabupaten Ketapang, Provinsi Kalimantan Barat
Begunung, Pulau		Pulau	01°34'55.99" S 108°46'12.00" T	Kabupaten Kayong Utara, Provinsi Kalimantan Barat
Bejamban, Pulau		Pulau	01°52'35.28" U 109°27'01.28" T	Kabupaten Sambas, Provinsi Kalimantan Barat
Belacan, Pulau		Pulau	00°44'47.68" U 108°47'34.86" T	Kabupaten Bengkayang, Provinsi Kalimantan Barat
Belacan, Pulau		Pulau	01°11'51.04" U 108°57'58.32" T	Kabupaten Sambas, Provinsi Kalimantan Barat

Nama Rupabumi	Nama Lain	Unsur Rupabumi	Koordinat	Keterangan Wilayah
Belumbak Besar, Pulau		Pulau	00°04'41.99" S 110°15'37.00" T	Kabupaten Sanggau, Provinsi Kalimantan Barat
Belumbak Kecil, Pulau		Pulau	00°04'57.00" S 110°16'08.00" T	Kabupaten Sanggau, Provinsi Kalimantan Barat
Belungai, Pulau		Pulau	00°03'09.00" S 110°02'47.00" T	Kabupaten Sanggau, Provinsi Kalimantan Barat
Benuang, Pulau		Pulau	00°12'33.99" S 109°53'35.00" T	Kabupaten Kubu Raya, Provinsi Kalimantan Barat
Berembang , Pulau	Pulau Tempoyak	Pulau	01°49'12.10" S 109°55'24.12" T	Kabupaten Ketapang, Provinsi Kalimantan Barat
Berembang, Pulau		Pulau	00°41'25.00" S 109°29'26.99" T	Kabupaten Kubu Raya, Provinsi Kalimantan Barat
Besi, Pulau		Pulau	01°39'09.97" S 109°02'43.59" T	Kabupaten Kayong Utara, Provinsi Kalimantan Barat
Betingtengah, Pulau		Pulau	00°11'35.00" S 109°04'10.99" T	Kabupaten Kubu Raya, Provinsi Kalimantan Barat
Bidara, Pulau		Pulau	00°36'36.96" S 109°22'56.56" T	Kabupaten Kubu Raya, Provinsi Kalimantan Barat
Bintangtimur, Pulau		Pulau	02°59'49.99" S 110°18'20.99" T	Kabupaten Ketapang, Provinsi Kalimantan Barat
Blian, Pulau		Pulau	01°37'27.00" S 108°45'46.00" T	Kabupaten Kayong Utara, Provinsi Kalimantan Barat
Buan, Pulau		Pulau	01°29'12.00" S 109°02'53.00" T	Kabupaten Kayong Utara, Provinsi Kalimantan Barat
Bulat Dua, Pulau		Pulau	01°34'45.00" S 108°47'03.00" T	Kabupaten Kayong Utara, Provinsi Kalimantan Barat
Bulat Satu, Pulau		Pulau	01°15'51.99" S 109°10'17.00" T	Kabupaten Kayong Utara, Provinsi Kalimantan Barat
Buluh Besar, Pulau		Pulau	01°33'22.00" S 108°46'28.99" T	Kabupaten Kayong Utara, Provinsi Kalimantan Barat
Buluh Kecil, Pulau		Pulau	01°33'29.99" S 108°46'54.99" T	Kabupaten Kayong Utara, Provinsi Kalimantan Barat
Bumin, Pulau	Pulau Sikemek	Pulau	00°01'28.99" U 109°14'17.00" T	Kabupaten Mempawah, Provinsi Kalimantan Barat
Bundong, Pulau		Pulau	01°49'43.99" S 109°55'14.45" T	Kabupaten Ketapang, Provinsi Kalimantan Barat
Bungin, Pulau		Pulau	01°23'24.00" U 109°14'35.99" T	Kabupaten Sambas, Provinsi Kalimantan Barat
Buntutlimbung, Pulau		Pulau	00°16'05.99" S 109°45'59.00" T	Kabupaten Kubu Raya, Provinsi Kalimantan Barat
Bunyau, Pulau		Pulau	01°28'48.95" S 109°22'42.90" T	Kabupaten Kayong Utara, Provinsi Kalimantan Barat
Burung Besar, Pulau		Pulau	00°36'45.00" S 109°18'33.00" T	Kabupaten Kubu Raya, Provinsi Kalimantan Barat
Burung, Pulau		Pulau	01°17'23.78" S 109°18'40.69" T	Kabupaten Kayong Utara, Provinsi Kalimantan Barat
Busung, Pulau		Pulau	01°36'51.00" S 108°47'08.99" T	Kabupaten Kayong Utara, Provinsi Kalimantan Barat
Butun, Pulau		Pulau	02°59'46.16" S 110°18'21.35" T	Kabupaten Ketapang, Provinsi Kalimantan Barat
Canang, Pulau		Pulau	00°00'02.26" S 109°55'29.29" T	Kabupaten Sanggau, Provinsi Kalimantan Barat
Cebek, Pulau		Pulau	02°10'05.00" S 110°04'45.99" T	Kabupaten Ketapang, Provinsi Kalimantan Barat
Cempedak Dua, Pulau		Pulau	02°37'54.00" S 110°07'22.00" T	Kabupaten Ketapang, Provinsi Kalimantan Barat

Nama Rupabumi	Nama Lain	Unsur Rupabumi	Koordinat	Keterangan Wilayah
Cempedak Satu, Pulau		Pulau	01°26'03.99" S 110°03'01.00" T	Kabupaten Ketapang, Provinsi Kalimantan Barat
Cempede, Pulau		Pulau	00°04'40.00" S 109°58'49.00" T	Kabupaten Sanggau, Provinsi Kalimantan Barat
Cermin, Pulau		Pulau	01°19'08.00" S 110°00'14.00" T	Kabupaten Kayong Utara, Provinsi Kalimantan Barat
Condong, Pulau		Pulau	03°00'30.17" S 110°18'22.83" T	Kabupaten Ketapang, Provinsi Kalimantan Barat
Dabong, Pulau		Pulau	00°35'57.00" S 109°15'06.00" T	Kabupaten Kubu Raya, Provinsi Kalimantan Barat
Dato, Pulau		Pulau	00°07'41.99" U 108°36'20.00" T	Kabupaten Mempawah, Provinsi Kalimantan Barat
Datok, Pulau		Pulau	01°16'00.99" S 109°57'00.00" T	Kabupaten Kayong Utara, Provinsi Kalimantan Barat
Dua Barat, Pulau		Pulau	00°57'44.90" S 109°23'06.17" T	Kabupaten Kayong Utara, Provinsi Kalimantan Barat
Dua Besar, Pulau		Pulau	01°16'23.00" S 109°11'21.99" T	Kabupaten Kayong Utara, Provinsi Kalimantan Barat
Dua Besar, Pulau		Pulau	00°10'17.02" S 109°05'17.78" T	Kabupaten Kubu Raya, Provinsi Kalimantan Barat
Dua Kecil, Pulau		Pulau	01°16'17.92" S 109°11'07.63" T	Kabupaten Kayong Utara, Provinsi Kalimantan Barat
Dua Kecil, Pulau		Pulau	00°10'07.35" S 109°04'56.47" T	Kabupaten Kubu Raya, Provinsi Kalimantan Barat
Dua Pemeluk, Pulau		Pulau	03°00'16.70" S 110°18'05.82" T	Kabupaten Ketapang, Provinsi Kalimantan Barat
Dua Timur, Pulau		Pulau	00°57'36.00" S 109°23'17.00" T	Kabupaten Kayong Utara, Provinsi Kalimantan Barat
Dua, Pulau		Pulau	01°12'49.93" S 109°16'56.04" T	Kabupaten Kayong Utara, Provinsi Kalimantan Barat
Elang, Pulau		Pulau	01°16'53.74" S 109°57'50.49" T	Kabupaten Kayong Utara, Provinsi Kalimantan Barat
Gambar, Pulau		Pulau	02°53'39.00" S 110°05'34.00" T	Kabupaten Ketapang, Provinsi Kalimantan Barat
Gelam, Pulau		Pulau	02°53'08.00" S 110°10'14.99" T	Kabupaten Ketapang, Provinsi Kalimantan Barat
Gelanggang, Pulau		Pulau	00°44'46.97" S 109°33'35.64" T	Kabupaten Kubu Raya, Provinsi Kalimantan Barat
Genteng, Pulau		Pulau	01°41'48.16" S 109°05'05.01" T	Kabupaten Kayong Utara, Provinsi Kalimantan Barat
Genting, Pulau		Pulau	01°35'17.00" S 108°45'06.00" T	Kabupaten Kayong Utara, Provinsi Kalimantan Barat
Gresik, Pulau		Pulau	01°41'46.32" S 109°06'45.52" T	Kabupaten Kayong Utara, Provinsi Kalimantan Barat
Gurun Besar, Pulau		Pulau	01°24'40.00" S 109°13'16.00" T	Kabupaten Kayong Utara, Provinsi Kalimantan Barat
Gurun Kecil, Pulau		Pulau	01°24'43.99" S 109°13'41.00" T	Kabupaten Kayong Utara, Provinsi Kalimantan Barat
Hantu, Pulau		Pulau	01°03'23.00" S 109°17'58.99" T	Kabupaten Kayong Utara, Provinsi Kalimantan Barat
Hanyut, Pulau		Pulau	00°01'23.99" S 109°24'20.99" T	Kabupaten Kubu Raya, Provinsi Kalimantan Barat
Iras, Pulau		Pulau	02°37'57.00" S 110°09'06.00" T	Kabupaten Ketapang, Provinsi Kalimantan Barat
Jambat Besar, Pulau		Pulau	02°30'15.60" S 110°10'43.13" T	Kabupaten Ketapang, Provinsi Kalimantan Barat

Nama Rupabumi	Nama Lain	Unsur Rupabumi	Koordinat	Keterangan Wilayah
Jambat Kecil, Pulau		Pulau	02°30'08.12" S 110°10'45.69" T	Kabupaten Ketapang, Provinsi Kalimantan Barat
Jambu, Pulau		Pulau	00°13'58.44" S 109°56'48.41" T	Kabupaten Kubu Raya, Provinsi Kalimantan Barat
Juante, Pulau		Pulau	01°20'49.99" S 109°54'02.99" T	Kabupaten Kayong Utara, Provinsi Kalimantan Barat
Julai, Pulau		Pulau	01°12'40.00" S 109°17'02.00" T	Kabupaten Kayong Utara, Provinsi Kalimantan Barat
Kabung, Pulau		Pulau	00°49'58.00" U 108°47'03.00" T	Kabupaten Bengkayang, Provinsi Kalimantan Barat
Kaccik, Pulau		Pulau	01°52'30.26" U 109°26'27.66" T	Kabupaten Sambas, Provinsi Kalimantan Barat
Kalap, Pulau		Pulau	01°38'53.00" S 108°49'00.99" T	Kabupaten Kayong Utara, Provinsi Kalimantan Barat
Kapak, Pulau		Pulau	01°35'13.99" S 108°45'42.99" T	Kabupaten Kayong Utara, Provinsi Kalimantan Barat
Karimata Tua, Pulau		Pulau	01°35'23.37" S 108°48'40.17" T	Kabupaten Kayong Utara, Provinsi Kalimantan Barat
Karimata, Pulau		Pulau	01°36'18.00" S 108°53'48.99" T	Kabupaten Kayong Utara, Provinsi Kalimantan Barat
Katung, Pulau		Pulau	01°22'00.00" S 109°53'13.99" T	Kabupaten Kayong Utara, Provinsi Kalimantan Barat
Kelapa, Pulau		Pulau	03°00'22.14" S 110°18'15.99" T	Kabupaten Ketapang, Provinsi Kalimantan Barat
Kelawar, Pulau		Pulau	01°18'58.49" S 109°06'35.69" T	Kabupaten Kayong Utara, Provinsi Kalimantan Barat
Kelawar, Pulau		Pulau	01°18'04.00" S 109°07'34.00" T	Kabupaten Kayong Utara, Provinsi Kalimantan Barat
Kepayang, Pulau		Pulau	01°33'17.73" S 108°48'36.99" T	Kabupaten Kayong Utara, Provinsi Kalimantan Barat
Kepayang, Pulau		Pulau	01°33'33.00" S 108°48'14.00" T	Kabupaten Kayong Utara, Provinsi Kalimantan Barat
Kera, Pulau		Pulau	00°42'21.94" U 108°52'26.88" T	Kabupaten Bengkayang, Provinsi Kalimantan Barat
Kera, Pulau		Pulau	01°33'19.00" S 108°49'34.00" T	Kabupaten Kayong Utara, Provinsi Kalimantan Barat
KerANJI, Pulau		Pulau	00°12'34.99" S 109°47'42.00" T	Kabupaten Kubu Raya, Provinsi Kalimantan Barat
Kerengga, Pulau		Pulau	01°26'26.00" S 110°02'57.99" T	Kabupaten Ketapang, Provinsi Kalimantan Barat
Ketapang Kecil, Pulau		Pulau	01°49'53.20" S 109°56'36.24" T	Kabupaten Ketapang, Provinsi Kalimantan Barat
Koca, Pulau		Pulau	02°35'52.52" S 110°10'23.01" T	Kabupaten Ketapang, Provinsi Kalimantan Barat
Korok, Pulau		Pulau	01°14'08.00" S 109°15'14.00" T	Kabupaten Kayong Utara, Provinsi Kalimantan Barat
Krawang, Pulau		Pulau	01°44'23.98" S 109°20'00.53" T	Kabupaten Kayong Utara, Provinsi Kalimantan Barat
Kucing, Pulau		Pulau	02°28'53.69" S 110°10'51.03" T	Kabupaten Ketapang, Provinsi Kalimantan Barat
Kumbang, Pulau		Pulau	01°05'30.42" S 109°48'58.54" T	Kabupaten Kayong Utara, Provinsi Kalimantan Barat
Kurnia, Pulau		Pulau	00°11'12.00" S 109°07'45.99" T	Kabupaten Kubu Raya, Provinsi Kalimantan Barat
Lagan, Pulau		Pulau	02°40'11.92" S 110°05'55.69" T	Kabupaten Ketapang, Provinsi Kalimantan Barat

Nama Rupabumi	Nama Lain	Unsur Rupabumi	Koordinat	Keterangan Wilayah
Lalang, Pulau		Pulau	01°18'38.00" S 110°01'45.00" T	Kabupaten Kayong Utara, Provinsi Kalimantan Barat
Lambong, Pulau		Pulau	00°00'30.94" U 109°54'52.83" T	Kabupaten Sanggau, Provinsi Kalimantan Barat
Langau, Pulau		Pulau	02°52'43.00" S 110°05'26.00" T	Kabupaten Ketapang, Provinsi Kalimantan Barat
Langir, Pulau		Pulau	02°40'14.99" S 110°07'09.99" T	Kabupaten Ketapang, Provinsi Kalimantan Barat
Layah Besar, Pulau		Pulau	01°31'13.00" S 109°20'34.00" T	Kabupaten Kayong Utara, Provinsi Kalimantan Barat
Layah Kecil, Pulau		Pulau	01°31'22.00" S 109°19'54.99" T	Kabupaten Kayong Utara, Provinsi Kalimantan Barat
Leman, Pulau		Pulau	01°17'20.99" S 108°52'48.89" T	Kabupaten Kayong Utara, Provinsi Kalimantan Barat
Lemanbudi, Pulau		Pulau	01°16'22.00" S 108°52'14.99" T	Kabupaten Kayong Utara, Provinsi Kalimantan Barat
Lemanlalang, Pulau		Pulau	01°17'11.00" S 108°54'04.00" T	Kabupaten Kayong Utara, Provinsi Kalimantan Barat
Lemanpaku, Pulau		Pulau	01°17'09.68" S 108°52'51.94" T	Kabupaten Kayong Utara, Provinsi Kalimantan Barat
Lemansarang, Pulau		Pulau	01°16'59.99" S 108°53'25.00" T	Kabupaten Kayong Utara, Provinsi Kalimantan Barat
Lemantokong, Pulau		Pulau	01°16'45.05" S 108°53'29.57" T	Kabupaten Kayong Utara, Provinsi Kalimantan Barat
Lemanujung, Pulau		Pulau	01°16'58.00" S 108°54'06.99" T	Kabupaten Kayong Utara, Provinsi Kalimantan Barat
Lemukutan, Pulau		Pulau	00°46'00.99" U 108°42'33.00" T	Kabupaten Bengkayang, Provinsi Kalimantan Barat
Limbang, Pulau		Pulau	00°13'52.00" S 109°48'54.00" T	Kabupaten Kubu Raya, Provinsi Kalimantan Barat
Lintang, Pulau		Pulau	01°33'58.00" S 108°46'54.99" T	Kabupaten Kayong Utara, Provinsi Kalimantan Barat
Lising Dua, Tokong		Pulau	01°36'12.23" S 109°09'27.79" T	Kabupaten Kayong Utara, Provinsi Kalimantan Barat
Lising Empat, Tokong		Pulau	01°36'28.54" S 109°09'20.90" T	Kabupaten Kayong Utara, Provinsi Kalimantan Barat
Lising Enam, Tokong		Pulau	01°36'25.30" S 109°09'23.67" T	Kabupaten Kayong Utara, Provinsi Kalimantan Barat
Lising Lima, Tokong		Pulau	01°36'20.25" S 109°09'26.54" T	Kabupaten Kayong Utara, Provinsi Kalimantan Barat
Lising Satu, Tokong		Pulau	01°36'10.98" S 109°09'26.01" T	Kabupaten Kayong Utara, Provinsi Kalimantan Barat
Lising Tiga, Tokong		Pulau	01°36'25.87" S 109°09'20.23" T	Kabupaten Kayong Utara, Provinsi Kalimantan Barat
Lising, Pulau		Pulau	01°36'06.00" S 109°09'13.36" T	Kabupaten Kayong Utara, Provinsi Kalimantan Barat
Lukutkera, Pulau		Pulau	02°45'37.00" S 110°11'34.00" T	Kabupaten Ketapang, Provinsi Kalimantan Barat
Lutung Dua, Pulau		Pulau	01°28'41.00" S 109°22'59.00" T	Kabupaten Kayong Utara, Provinsi Kalimantan Barat
Lutung Satu, Pulau		Pulau	01°39'06.71" S 109°20'06.42" T	Kabupaten Kayong Utara, Provinsi Kalimantan Barat
Macan, Pulau		Pulau	01°39'03.38" S 109°20'21.64" T	Kabupaten Kayong Utara, Provinsi Kalimantan Barat
Malangnek, Pulau		Pulau	02°37'27.00" S 110°07'58.00" T	Kabupaten Ketapang, Provinsi Kalimantan Barat

Nama Rupabumi	Nama Lain	Unsur Rupabumi	Koordinat	Keterangan Wilayah
Malangpinggan, Pulau		Pulau	02°40'12.00" S 110°04'59.00" T	Kabupaten Ketapang, Provinsi Kalimantan Barat
Malangrukuk, Pulau		Pulau	01°34'21.97" S 108°47'11.93" T	Kabupaten Kayong Utara, Provinsi Kalimantan Barat
Mangkup, Pulau		Pulau	03°03'56.99" S 110°12'13.00" T	Kabupaten Ketapang, Provinsi Kalimantan Barat
Manjin, Pulau		Pulau	02°53'30.00" S 110°05'31.99" T	Kabupaten Ketapang, Provinsi Kalimantan Barat
Mastiga Darat, Pulau		Pulau	00°56'30.00" S 109°15'32.00" T	Kabupaten Kayong Utara, Provinsi Kalimantan Barat
Mastiga Laut, Pulau		Pulau	00°56'44.00" S 109°15'00.00" T	Kabupaten Kayong Utara, Provinsi Kalimantan Barat
Mattak A, Pulau		Pulau	01°52'54.54" U 109°26'46.14" T	Kabupaten Sambas, Provinsi Kalimantan Barat
Mattak B, Pulau		Pulau	01°52'00.37" U 109°26'33.61" T	Kabupaten Sambas, Provinsi Kalimantan Barat
Maya, Pulau		Pulau	01°07'19.99" S 109°34'49.00" T	Kabupaten Kayong Utara, Provinsi Kalimantan Barat
Meledang, Pulau		Pulau	01°29'41.33" S 109°23'02.49" T	Kabupaten Kayong Utara, Provinsi Kalimantan Barat
Mengkudu, Pulau		Pulau	02°15'18.00" S 109°59'25.00" T	Kabupaten Ketapang, Provinsi Kalimantan Barat
Mensigi, Pulau		Pulau	01°30'02.99" S 109°21'06.00" T	Kabupaten Kayong Utara, Provinsi Kalimantan Barat
Mensikur, Pulau		Pulau	02°50'34.51" S 110°04'44.56" T	Kabupaten Ketapang, Provinsi Kalimantan Barat
Mentangor, Pulau		Pulau	01°41'51.00" S 109°05'39.99" T	Kabupaten Kayong Utara, Provinsi Kalimantan Barat
Meresak, Pulau		Pulau	00°56'49.99" S 109°21'34.99" T	Kabupaten Kayong Utara, Provinsi Kalimantan Barat
Minyak, Pulau		Pulau	00°05'37.00" S 109°10'23.00" T	Kabupaten Kubu Raya, Provinsi Kalimantan Barat
Muarakubu, Pulau		Pulau	00°34'36.00" S 109°19'45.99" T	Kabupaten Kubu Raya, Provinsi Kalimantan Barat
Munggu'Linang, Pulau		Pulau	00°44'03.00" S 109°39'02.00" T	Kabupaten Kubu Raya, Provinsi Kalimantan Barat
Nanas, Pulau		Pulau	01°18'31.62" S 110°01'16.64" T	Kabupaten Kayong Utara, Provinsi Kalimantan Barat
Nanas, Pulau		Pulau	02°45'36.00" S 110°13'36.00" T	Kabupaten Ketapang, Provinsi Kalimantan Barat
Nenas, Pulau		Pulau	01°01'17.00" S 109°27'13.00" T	Kabupaten Kayong Utara, Provinsi Kalimantan Barat
Nibung Hilir, Pulau	Pulau Nibung Kecil	Pulau	02°54'36.32" S 110°47'33.50" T	Provinsi Kalimantan Barat
Nibung, Pulau		Pulau	01°29'17.00" S 109°04'10.99" T	Kabupaten Kayong Utara, Provinsi Kalimantan Barat
Nyamuk, Pulau		Pulau	00°10'03.20" S 109°08'18.77" T	Kabupaten Kubu Raya, Provinsi Kalimantan Barat
Nyenyet, Pulau		Pulau	00°00'16.41" U 109°55'09.16" T	Kabupaten Sanggau, Provinsi Kalimantan Barat
Ola-Ola, Pulau		Pulau	00°27'48.69" S 109°21'56.14" T	Kabupaten Kubu Raya, Provinsi Kalimantan Barat
Padangtikar, Pulau		Pulau	00°48'37.00" S 109°29'35.00" T	Kabupaten Kubu Raya, Provinsi Kalimantan Barat
Pakawal, Pulau		Pulau	00°40'01.99" S 109°30'20.99" T	Kabupaten Kubu Raya, Provinsi Kalimantan Barat



Nama Rupabumi	Nama Lain	Unsur Rupabumi	Koordinat	Keterangan Wilayah
Pandan Besar, Pulau		Pulau	01°34'28.99" S 109°09'33.00" T	Kabupaten Kayong Utara, Provinsi Kalimantan Barat
Pandan Kecil, Pulau		Pulau	01°34'37.62" S 109°09'20.46" T	Kabupaten Kayong Utara, Provinsi Kalimantan Barat
Pandan, Pulau		Pulau	01°34'37.05" S 109°09'42.76" T	Kabupaten Kayong Utara, Provinsi Kalimantan Barat
Pandan, Pulau		Pulau	03°00'00.15" S 110°17'53.44" T	Kabupaten Ketapang, Provinsi Kalimantan Barat
Panjang Tiga, Pulau		Pulau	00°39'52.16" S 109°22'25.68" T	Kabupaten Kubu Raya, Provinsi Kalimantan Barat
Panjang, Pulau		Pulau	00°38'58.04" S 109°24'07.40" T	Kabupaten Kubu Raya, Provinsi Kalimantan Barat
Panjang, Pulau		Pulau	00°02'02.00" U 109°12'32.00" T	Kabupaten Mempawah, Provinsi Kalimantan Barat
Papan, Pulau		Pulau	01°39'45.45" S 109°20'43.49" T	Kabupaten Kayong Utara, Provinsi Kalimantan Barat
Payung, Pulau		Pulau	01°18'00.00" S 110°00'51.99" T	Kabupaten Kayong Utara, Provinsi Kalimantan Barat
Pedade, Pulau	Pulau Tengah	Pulau	01°49'16.20" S 109°55'13.45" T	Kabupaten Ketapang, Provinsi Kalimantan Barat
Pelapisairmasin, Pulau		Pulau	01°16'55.99" S 109°07'57.00" T	Kabupaten Kayong Utara, Provinsi Kalimantan Barat
Pelapisgenting, Pulau		Pulau	01°18'11.99" S 109°08'57.99" T	Kabupaten Kayong Utara, Provinsi Kalimantan Barat
Pelapistiangbalai, Pulau		Pulau	01°16'46.99" S 109°09'58.00" T	Kabupaten Kayong Utara, Provinsi Kalimantan Barat
Pelintu, Pulau		Pulau	01°12'15.99" S 109°54'20.80" T	Kabupaten Kayong Utara, Provinsi Kalimantan Barat
Pelombak, Pulau		Pulau	00°21'23.00" S 109°11'30.00" T	Kabupaten Kubu Raya, Provinsi Kalimantan Barat
Pelubang, Pulau		Pulau	01°42'51.00" S 109°17'43.00" T	Kabupaten Kayong Utara, Provinsi Kalimantan Barat
Penambun, Pulau		Pulau	03°02'24.00" S 110°13'28.99" T	Kabupaten Ketapang, Provinsi Kalimantan Barat
Penangis, Pulau		Pulau	01°33'11.00" S 108°45'09.00" T	Kabupaten Kayong Utara, Provinsi Kalimantan Barat
Penatah Besar, Pulau		Pulau	00°44'51.00" U 108°45'56.99" T	Kabupaten Bengkayang, Provinsi Kalimantan Barat
Penatah Kecil, Pulau		Pulau	00°45'00.00" U 108°47'26.99" T	Kabupaten Bengkayang, Provinsi Kalimantan Barat
Pendamaran, Pulau	Damar	Pulau	00°24'24.99" U 108°46'59.00" T	Kabupaten Mempawah, Provinsi Kalimantan Barat
Penebang, Pulau		Pulau	01°13'09.99" S 109°14'39.00" T	Kabupaten Kayong Utara, Provinsi Kalimantan Barat
Penibung, Pulau		Pulau	00°24'09.00" U 108°56'15.00" T	Kabupaten Mempawah, Provinsi Kalimantan Barat
Perangin, Pulau		Pulau	01°46'35.77" S 109°14'33.81" T	Kabupaten Kayong Utara, Provinsi Kalimantan Barat
Perantun, Pulau		Pulau	02°49'55.99" S 110°05'01.00" T	Kabupaten Ketapang, Provinsi Kalimantan Barat
Perling, Pulau		Pulau	00°39'04.00" S 109°27'41.00" T	Kabupaten Kubu Raya, Provinsi Kalimantan Barat
Pontianak, Pulau		Pulau	01°16'07.43" U 108°58'52.44" T	Kabupaten Sambas, Provinsi Kalimantan Barat
Poram, Pulau		Pulau	00°00'09.51" U 109°54'42.56" T	Kabupaten Sanggau, Provinsi Kalimantan Barat



Nama Rupabumi	Nama Lain	Unsur Rupabumi	Koordinat	Keterangan Wilayah
Pulaibuntung, Pulau		Pulau	00°43'04.00" S 109°37'59.00" T	Kabupaten Kubu Raya, Provinsi Kalimantan Barat
Randayan, Pulau		Pulau	00°42'49.91" U 108°43'38.24" T	Kabupaten Bengkayang, Provinsi Kalimantan Barat
Rusa Dua, Pulau		Pulau	02°15'01.00" S 110°04'14.00" T	Kabupaten Ketapang, Provinsi Kalimantan Barat
Rusa Satu, Pulau		Pulau	02°50'21.99" S 110°10'09.99" T	Kabupaten Ketapang, Provinsi Kalimantan Barat
Salahnama, Pulau		Pulau	01°14'57.00" S 109°56'17.00" T	Kabupaten Kayong Utara, Provinsi Kalimantan Barat
Sanggul, Pulau		Pulau	03°03'37.00" S 110°13'03.00" T	Kabupaten Ketapang, Provinsi Kalimantan Barat
Sangkit, Pulau		Pulau	02°51'50.32" S 110°54'57.26" T	Kabupaten Ketapang, Provinsi Kalimantan Barat
Sawi Besar, Pulau		Pulau	02°22'32.99" S 110°03'54.00" T	Kabupaten Ketapang, Provinsi Kalimantan Barat
Sawi Kecil, Pulau		Pulau	02°22'14.99" S 110°04'18.00" T	Kabupaten Ketapang, Provinsi Kalimantan Barat
Sejenuairtawar, Pulau		Pulau	00°41'34.00" S 109°36'47.99" T	Kabupaten Kubu Raya, Provinsi Kalimantan Barat
Sekancil, Pulau		Pulau	00°09'33.00" S 109°54'30.13" T	Kabupaten Kubu Raya, Provinsi Kalimantan Barat
Selatbantal, Pulau		Pulau	02°59'42.14" S 110°18'24.72" T	Kabupaten Ketapang, Provinsi Kalimantan Barat
Selatsih, Pulau		Pulau	00°53'42.00" S 109°21'42.99" T	Kabupaten Kubu Raya, Provinsi Kalimantan Barat
Selimpai, Pulau		Pulau	01°49'18.99" U 109°20'06.00" T	Kabupaten Sambas, Provinsi Kalimantan Barat
Seluas, Pulau		Pulau	00°45'23.89" U 108°47'50.34" T	Kabupaten Bengkayang, Provinsi Kalimantan Barat
Semesak, Pulau		Pulau	00°42'32.00" U 108°51'49.00" T	Kabupaten Bengkayang, Provinsi Kalimantan Barat
Sempade Dalam, Pulau		Pulau	00°41'34.78" S 109°27'24.44" T	Kabupaten Kubu Raya, Provinsi Kalimantan Barat
Sempadi Besar, Pulau		Pulau	01°25'54.00" S 110°01'00.99" T	Kabupaten Ketapang, Provinsi Kalimantan Barat
Sempadi Kecil, Pulau		Pulau	01°26'10.21" S 110°01'25.00" T	Kabupaten Ketapang, Provinsi Kalimantan Barat
Sempadi Laut, Pulau		Pulau	01°25'35.00" S 110°00'20.99" T	Kabupaten Ketapang, Provinsi Kalimantan Barat
Sentigi, Pulau		Pulau	02°10'14.99" S 110°04'59.00" T	Kabupaten Ketapang, Provinsi Kalimantan Barat
Separoh, Pulau		Pulau	00°11'22.99" S 109°55'23.00" T	Kabupaten Kubu Raya, Provinsi Kalimantan Barat
Sepokkeladi, Pulau		Pulau	00°11'17.99" S 109°06'27.00" T	Kabupaten Kubu Raya, Provinsi Kalimantan Barat
Sepoklaut, Pulau		Pulau	00°13'36.99" S 109°07'22.00" T	Kabupaten Kubu Raya, Provinsi Kalimantan Barat
Sepokperupuk, Pulau		Pulau	00°08'21.99" S 109°06'31.00" T	Kabupaten Kubu Raya, Provinsi Kalimantan Barat
Serai, Pulau		Pulau	02°59'58.27" S 110°18'06.32" T	Kabupaten Ketapang, Provinsi Kalimantan Barat
Serutu, Pulau		Pulau	01°42'43.99" S 108°43'58.00" T	Kabupaten Kayong Utara, Provinsi Kalimantan Barat
Setinjang, Pulau		Pulau	00°22'09.99" U 108°44'37.00" T	Kabupaten Mempawah, Provinsi Kalimantan Barat

Nama Rupabumi	Nama Lain	Unsur Rupabumi	Koordinat	Keterangan Wilayah
Simping, Pulau		Pulau	00°52'02.12" U 108°54'04.80" T	Kota Singkawang, Provinsi Kalimantan Barat
Sireh, Pulau		Pulau	01°14'20.00" S 109°12'15.00" T	Kabupaten Kayong Utara, Provinsi Kalimantan Barat
Sireh, Pulau		Pulau	01°13'51.71" S 109°12'10.63" T	Kabupaten Kayong Utara, Provinsi Kalimantan Barat
Songe, Pulau		Pulau	00°00'16.95" S 109°55'29.39" T	Kabupaten Sanggau, Provinsi Kalimantan Barat
Suka, Pulau		Pulau	01°20'38.00" S 109°06'54.00" T	Kabupaten Kayong Utara, Provinsi Kalimantan Barat
Sumba Kecil, Pulau		Pulau	00°00'25.09" S 109°55'10.65" T	Kabupaten Sanggau, Provinsi Kalimantan Barat
Sumur, Pulau		Pulau	01°44'38.37" S 109°18'00.85" T	Kabupaten Kayong Utara, Provinsi Kalimantan Barat
Sungai Kaccik, Pulau		Pulau	01°48'59.77" U 109°24'09.14" T	Kabupaten Sambas, Provinsi Kalimantan Barat
Sungai, Pulau		Pulau	01°48'56.81" U 109°24'12.53" T	Kabupaten Sambas, Provinsi Kalimantan Barat
Surunggading, Pulau		Pulau	01°34'23.00" S 108°44'06.00" T	Kabupaten Kayong Utara, Provinsi Kalimantan Barat
Tanahmerah, Pulau		Pulau	02°39'58.00" S 110°07'09.00" T	Kabupaten Ketapang, Provinsi Kalimantan Barat
Tanjung Sumba, Pulau		Pulau	00°00'10.70" S 109°54'53.43" T	Kabupaten Sanggau, Provinsi Kalimantan Barat
Tanjungsaleh, Pulau		Pulau	00°07'09.99" S 109°09'20.99" T	Kabupaten Kubu Raya, Provinsi Kalimantan Barat
Tanjungsapi, Pulau		Pulau	00°22'08.00" S 109°37'05.00" T	Kabupaten Kubu Raya, Provinsi Kalimantan Barat
Tating, Pulau		Pulau	02°37'34.10" S 110°08'40.04" T	Kabupaten Ketapang, Provinsi Kalimantan Barat
Tawas, Pulau		Pulau	01°39'20.61" S 109°21'07.29" T	Kabupaten Kayong Utara, Provinsi Kalimantan Barat
Tayan, Pulau		Pulau	00°02'26.99" S 110°06'36.00" T	Kabupaten Sanggau, Provinsi Kalimantan Barat
Telokair Dua, Pulau		Pulau	00°45'32.00" S 109°36'06.00" T	Kabupaten Kubu Raya, Provinsi Kalimantan Barat
Telokair Satu, Pulau		Pulau	00°43'46.99" S 109°33'51.00" T	Kabupaten Kubu Raya, Provinsi Kalimantan Barat
Telokair Tiga, Pulau		Pulau	00°43'39.00" S 109°35'19.00" T	Kabupaten Kubu Raya, Provinsi Kalimantan Barat
Teluk Pakedai, Pulau		Pulau	00°20'12.18" S 109°16'03.51" T	Kabupaten Kubu Raya, Provinsi Kalimantan Barat
Telukbayur, Pulau		Pulau	00°15'04.00" S 109°54'46.00" T	Kabupaten Kubu Raya, Provinsi Kalimantan Barat
Telukperiyuh, Pulau		Pulau	02°42'03.02" S 110°07'38.81" T	Kabupaten Ketapang, Provinsi Kalimantan Barat
Temajo, Pulau		Pulau	00°29'55.00" U 108°51'04.00" T	Kabupaten Mempawah, Provinsi Kalimantan Barat
Tembiluk, Pulau	Pulau Darussalam	Pulau	01°47'06.05" S 109°58'31.57" T	Kabupaten Ketapang, Provinsi Kalimantan Barat
Tempurung, Pulau		Pulau	00°43'03.96" U 108°51'35.46" T	Kabupaten Bengkayang, Provinsi Kalimantan Barat
Tempurung, Pulau		Pulau	00°06'38.99" S 109°07'19.99" T	Kabupaten Kubu Raya, Provinsi Kalimantan Barat
Tenggaramandi, Pulau		Pulau	00°53'08.00" S 109°24'24.99" T	Kabupaten Kubu Raya, Provinsi Kalimantan Barat

Nama Rupabumi	Nama Lain	Unsur Rupabumi	Koordinat	Keterangan Wilayah
Tiga, Pulau		Pulau	00°36'04.00" S 109°17'39.00" T	Kabupaten Kubu Raya, Provinsi Kalimantan Barat
Trusanhaji, Pulau		Pulau	01°12'16.99" S 109°16'27.00" T	Kabupaten Kayong Utara, Provinsi Kalimantan Barat
Tua, Pulau		Pulau	01°43'13.68" U 109°15'36.74" T	Kabupaten Sambas, Provinsi Kalimantan Barat
Tummok, Pulau		Pulau	01°49'26.78" U 109°24'18.92" T	Kabupaten Sambas, Provinsi Kalimantan Barat
Tuntang, Pulau		Pulau	02°40'13.00" S 110°06'47.99" T	Kabupaten Ketapang, Provinsi Kalimantan Barat
Ular, Pulau		Pulau	01°28'19.99" S 109°01'08.00" T	Kabupaten Kayong Utara, Provinsi Kalimantan Barat
Uma, Pulau		Pulau	01°43'41.99" S 109°17'48.00" T	Kabupaten Kayong Utara, Provinsi Kalimantan Barat
Upeh, Pulau		Pulau	01°13'22.00" S 109°24'11.00" T	Kabupaten Kayong Utara, Provinsi Kalimantan Barat

**14**

## **KALIMANTAN SELATAN**



Nama Rupabumi	Nama Lain	Unsur Rupabumi	Koordinat	Keterangan Wilayah
Alalak, Pulau		Pulau	03°16'04.00" S 114°33'50.04" T	Kabupaten Barito Kuala, Provinsi Kalimantan Selatan
Anak Payungpayungan, Pulau		Pulau	04°22'45.48" S 115°50'03.51" T	Kabupaten Kotabaru, Provinsi Kalimantan Selatan
Anak Suwangi, Pulau		Pulau	03°26'19.00" S 116°02'11.00" T	Kabupaten Tanah Bumbu, Provinsi Kalimantan Selatan
Antasan, Pulau		Pulau	03°23'05.65" S 114°29'33.05" T	Kabupaten Barito Kuala, Provinsi Kalimantan Selatan
Anyar Hilir, Pulau		Pulau	03°30'00.71" S 114°28'34.02" T	Kabupaten Barito Kuala, Provinsi Kalimantan Selatan
Anyar Hilir, Pulau		Pulau	03°09'30.65" S 114°34'24.91" T	Kabupaten Barito Kuala, Provinsi Kalimantan Selatan
Asam, Pulau		Pulau	04°02'03.99" S 116°07'45.00" T	Kabupaten Kotabaru, Provinsi Kalimantan Selatan
Bahu, Pulau		Pulau	04°56'30.79" S 115°38'59.58" T	Kabupaten Kotabaru, Provinsi Kalimantan Selatan
Bakut, Pulau		Pulau	03°12'56.99" S 114°33'29.99" T	Kabupaten Barito Kuala, Provinsi Kalimantan Selatan
Bale, Pulau		Pulau	03°47'04.99" S 116°18'52.99" T	Kabupaten Kotabaru, Provinsi Kalimantan Selatan
Balipat, Pulau		Pulau	03°00'33.92" S 116°03'26.78" T	Kabupaten Kotabaru, Provinsi Kalimantan Selatan
Barunak, Pulau		Pulau	03°25'05.99" S 114°31'00.00" T	Kabupaten Banjar, Provinsi Kalimantan Selatan
Basar, Pulau		Pulau	02°49'32.00" S 116°07'27.00" T	Kabupaten Kotabaru, Provinsi Kalimantan Selatan
Basarbalawang, Pulau		Pulau	02°51'05.00" S 116°04'39.00" T	Kabupaten Kotabaru, Provinsi Kalimantan Selatan
Basardamang Kecil, Pulau		Pulau	02°51'41.12" S 116°06'11.68" T	Kabupaten Kotabaru, Provinsi Kalimantan Selatan
Basardamang, Pulau		Pulau	02°51'38.00" S 116°06'16.99" T	Kabupaten Kotabaru, Provinsi Kalimantan Selatan
Basarkapal, Pulau		Pulau	02°51'24.00" S 116°04'54.00" T	Kabupaten Kotabaru, Provinsi Kalimantan Selatan
Basarpandan, Pulau		Pulau	02°51'14.00" S 116°04'55.99" T	Kabupaten Kotabaru, Provinsi Kalimantan Selatan
Basarsawar, Pulau		Pulau	02°51'49.00" S 116°05'57.00" T	Kabupaten Kotabaru, Provinsi Kalimantan Selatan
Basirih, Pulau		Pulau	03°20'35.26" S 114°33'27.78" T	Kota Banjarmasin, Provinsi Kalimantan Selatan
Batu Bajajar, Pulau		Pulau	03°54'16.34" S 116°03'16.24" T	Kabupaten Kotabaru, Provinsi Kalimantan Selatan
Batu Barat, Pulau		Pulau	04°22'15.62" S 115°47'31.67" T	Kabupaten Kotabaru, Provinsi Kalimantan Selatan
Batu Bendera, Pulau		Pulau	04°55'37.33" S 115°39'37.80" T	Kabupaten Kotabaru, Provinsi Kalimantan Selatan
Batu Dangkal, Pulau		Pulau	04°03'12.75" S 116°10'29.74" T	Kabupaten Kotabaru, Provinsi Kalimantan Selatan
Batu Gusung, Pulau		Pulau	03°40'03.78" S 116°00'26.41" T	Kabupaten Kotabaru, Provinsi Kalimantan Selatan
Batu Kecil, Pulau		Pulau	04°56'29.67" S 115°39'11.96" T	Kabupaten Kotabaru, Provinsi Kalimantan Selatan
Batu Tengah, Pulau		Pulau	04°22'43.31" S 115°50'02.13" T	Kabupaten Kotabaru, Provinsi Kalimantan Selatan
Batuadang Selatan, Pulau		Pulau	04°24'30.80" S 115°49'31.84" T	Kabupaten Kotabaru, Provinsi Kalimantan Selatan

Nama Rupabumi	Nama Lain	Unsur Rupabumi	Koordinat	Keterangan Wilayah
Batuadang Utara, Pulau		Pulau	04°23'52.94" S 115°50'03.29" T	Kabupaten Kotabaru, Provinsi Kalimantan Selatan
Batubagapit Selatan, Pulau		Pulau	02°54'39.32" S 116°04'48.26" T	Kabupaten Kotabaru, Provinsi Kalimantan Selatan
Batubagapit Utara, Pulau		Pulau	02°54'11.69" S 116°04'35.23" T	Kabupaten Kotabaru, Provinsi Kalimantan Selatan
Batubegendang Dua, Pulau		Pulau	03°35'04.67" S 116°24'11.91" T	Kabupaten Kotabaru, Provinsi Kalimantan Selatan
Batubegendang Empat, Pulau		Pulau	03°35'05.18" S 116°24'12.23" T	Kabupaten Kotabaru, Provinsi Kalimantan Selatan
Batubegendang Satu, Pulau		Pulau	03°35'06.86" S 116°24'12.39" T	Kabupaten Kotabaru, Provinsi Kalimantan Selatan
Batubegendang Tiga, Pulau		Pulau	03°35'06.06" S 116°24'12.54" T	Kabupaten Kotabaru, Provinsi Kalimantan Selatan
Batulima Barat, Pulau		Pulau	04°01'49.09" S 116°09'36.63" T	Kabupaten Kotabaru, Provinsi Kalimantan Selatan
Batulima Selatan, Pulau		Pulau	04°01'52.54" S 116°09'51.05" T	Kabupaten Kotabaru, Provinsi Kalimantan Selatan
Batulima Tenggara, Pulau		Pulau	04°01'57.19" S 116°09'58.53" T	Kabupaten Kotabaru, Provinsi Kalimantan Selatan
Batulima Timur, Pulau		Pulau	04°01'48.24" S 116°10'26.86" T	Kabupaten Kotabaru, Provinsi Kalimantan Selatan
Batulima Utara, Pulau		Pulau	04°01'42.73" S 116°09'50.64" T	Kabupaten Kotabaru, Provinsi Kalimantan Selatan
Batumandi, Pulau		Pulau	04°02'11.56" S 116°07'28.06" T	Kabupaten Kotabaru, Provinsi Kalimantan Selatan
Batumandi, Pulau		Pulau	03°39'51.66" S 116°23'00.63" T	Kabupaten Kotabaru, Provinsi Kalimantan Selatan
Biawak, Pulau		Pulau	02°48'49.07" S 116°07'02.39" T	Kabupaten Kotabaru, Provinsi Kalimantan Selatan
Bidan Sulangkajan, Pulau		Pulau	03°02'15.94" S 116°03'39.98" T	Kabupaten Kotabaru, Provinsi Kalimantan Selatan
Bini Bungkukan, Pulau		Pulau	02°49'57.00" S 116°07'50.99" T	Kabupaten Kotabaru, Provinsi Kalimantan Selatan
Bini Cantung, Pulau		Pulau	02°59'16.00" S 116°06'10.00" T	Kabupaten Kotabaru, Provinsi Kalimantan Selatan
Birahbirahan, Pulau		Pulau	04°13'44.00" S 116°07'18.99" T	Kabupaten Kotabaru, Provinsi Kalimantan Selatan
Biru, Pulau		Pulau	04°02'17.99" S 116°08'13.99" T	Kabupaten Kotabaru, Provinsi Kalimantan Selatan
Bromo, Pulau		Pulau	03°20'40.99" S 114°32'51.00" T	Kota Banjarmasin, Provinsi Kalimantan Selatan
Buroto, Pulau		Pulau	03°52'54.44" S 116°18'38.36" T	Kabupaten Kotabaru, Provinsi Kalimantan Selatan
Burung Besar, Pulau		Pulau	03°38'24.00" S 116°18'15.00" T	Kabupaten Kotabaru, Provinsi Kalimantan Selatan
Burung Kecil, Pulau		Pulau	03°38'26.00" S 116°18'20.00" T	Kabupaten Kotabaru, Provinsi Kalimantan Selatan
Burung Kelumpang, Pulau		Pulau	03°04'27.00" S 116°14'49.99" T	Kabupaten Kotabaru, Provinsi Kalimantan Selatan
Burung, Pulau		Pulau	03°43'21.99" S 116°20'12.97" T	Kabupaten Kotabaru, Provinsi Kalimantan Selatan
Burung, Pulau		Pulau	03°22'49.00" S 116°02'07.00" T	Kabupaten Tanah Bumbu, Provinsi Kalimantan Selatan
Cinta Kecil, Pulau		Pulau	04°00'45.74" S 116°10'59.03" T	Kabupaten Kotabaru, Provinsi Kalimantan Selatan

Nama Rupabumi	Nama Lain	Unsur Rupabumi	Koordinat	Keterangan Wilayah
Cinta, Pulau		Pulau	04°00'41.42" S 116°10'58.14" T	Kabupaten Kotabaru, Provinsi Kalimantan Selatan
Condong, Pulau		Pulau	04°48'40.05" S 115°50'01.74" T	Kabupaten Kotabaru, Provinsi Kalimantan Selatan
Curiak, Pulau		Pulau	03°13'35.00" S 114°32'44.00" T	Kabupaten Barito Kuala, Provinsi Kalimantan Selatan
Curiak, Pulau		Pulau	02°37'09.00" S 116°17'04.99" T	Kabupaten Kotabaru, Provinsi Kalimantan Selatan
Danauwan, Pulau		Pulau	04°19'57.00" S 115°49'03.00" T	Kabupaten Kotabaru, Provinsi Kalimantan Selatan
Dare, Pulau		Pulau	04°46'37.99" S 115°50'30.00" T	Kabupaten Kotabaru, Provinsi Kalimantan Selatan
Datu, Pulau		Pulau	04°03'45.00" S 114°36'59.00" T	Kabupaten Tanah Laut, Provinsi Kalimantan Selatan
Dupa, Pulau		Pulau	03°27'32.00" S 114°31'19.99" T	Kabupaten Banjar, Provinsi Kalimantan Selatan
Galam, Pulau		Pulau	03°01'38.78" S 116°04'33.02" T	Kabupaten Kotabaru, Provinsi Kalimantan Selatan
Gambang, Pulau		Pulau	04°43'28.99" S 115°42'41.00" T	Kabupaten Kotabaru, Provinsi Kalimantan Selatan
Gudang, Pulau		Pulau	02°51'03.30" S 116°04'24.53" T	Kabupaten Kotabaru, Provinsi Kalimantan Selatan
Gunungtulangan, Pulau		Pulau	02°49'01.99" S 116°07'01.99" T	Kabupaten Kotabaru, Provinsi Kalimantan Selatan
Gusung Japing, Pulau		Pulau	04°47'11.06" S 115°50'57.49" T	Kabupaten Kotabaru, Provinsi Kalimantan Selatan
Hajar, Pulau		Pulau	04°03'12.18" S 116°03'21.33" T	Kabupaten Kotabaru, Provinsi Kalimantan Selatan
Halaban Kecil, Pulau		Pulau	03°35'35.99" S 116°18'29.00" T	Kabupaten Kotabaru, Provinsi Kalimantan Selatan
Halaban, Pulau		Pulau	03°35'30.00" S 116°18'24.99" T	Kabupaten Kotabaru, Provinsi Kalimantan Selatan
Halangmelingkau, Pulau		Pulau	03°39'22.00" S 116°36'56.99" T	Kabupaten Kotabaru, Provinsi Kalimantan Selatan
Haliling, Pulau		Pulau	03°00'02.00" S 116°06'24.00" T	Kabupaten Kotabaru, Provinsi Kalimantan Selatan
Halus Hilir, Pulau		Pulau	02°49'39.81" S 116°06'45.19" T	Kabupaten Kotabaru, Provinsi Kalimantan Selatan
Halus Hulu, Pulau		Pulau	02°49'33.16" S 116°06'28.44" T	Kabupaten Kotabaru, Provinsi Kalimantan Selatan
Hamparan Gusung, Pulau		Pulau	03°53'54.96" S 116°03'07.52" T	Kabupaten Kotabaru, Provinsi Kalimantan Selatan
Hantu, Pulau		Pulau	03°23'17.99" S 116°02'25.00" T	Kabupaten Tanah Bumbu, Provinsi Kalimantan Selatan
Harapan, Pulau		Pulau	04°01'58.44" S 116°04'20.96" T	Kabupaten Kotabaru, Provinsi Kalimantan Selatan
Haur, Pulau		Pulau	03°40'14.99" S 116°22'50.99" T	Kabupaten Kotabaru, Provinsi Kalimantan Selatan
Janda, Pulau		Pulau	04°49'12.51" S 115°46'22.65" T	Kabupaten Kotabaru, Provinsi Kalimantan Selatan
Jaring, Pulau		Pulau	02°32'12.00" S 116°16'18.00" T	Kabupaten Kotabaru, Provinsi Kalimantan Selatan
Jingah, Pulau		Pulau	03°23'33.05" S 114°29'33.05" T	Kabupaten Barito Kuala, Provinsi Kalimantan Selatan
Jurung, Pulau		Pulau	02°39'51.99" S 116°14'07.00" T	Kabupaten Kotabaru, Provinsi Kalimantan Selatan



Nama Rupabumi	Nama Lain	Unsur Rupabumi	Koordinat	Keterangan Wilayah
Kacang, Pulau		Pulau	03°55'15.23" S 116°17'27.66" T	Kabupaten Kotabaru, Provinsi Kalimantan Selatan
Kaget, Pulau		Pulau	03°24'55.00" S 114°30'19.00" T	Kabupaten Barito Kuala, Provinsi Kalimantan Selatan
Kalambau, Pulau		Pulau	04°55'07.00" S 115°39'25.99" T	Kabupaten Kotabaru, Provinsi Kalimantan Selatan
Kaliamas, Pulau		Pulau	03°25'28.19" S 114°29'28.19" T	Kabupaten Barito Kuala, Provinsi Kalimantan Selatan
Kaliemun, Pulau		Pulau	02°51'38.00" S 116°05'10.00" T	Kabupaten Kotabaru, Provinsi Kalimantan Selatan
Kaluang, Pulau		Pulau	03°36'23.00" S 116°20'29.00" T	Kabupaten Kotabaru, Provinsi Kalimantan Selatan
Kapak Besar, Pulau		Pulau	03°42'27.00" S 116°20'42.00" T	Kabupaten Kotabaru, Provinsi Kalimantan Selatan
Kapak Kecil, Pulau		Pulau	03°42'06.03" S 116°20'50.05" T	Kabupaten Kotabaru, Provinsi Kalimantan Selatan
Karajaan, Pulau		Pulau	04°05'29.00" S 116°12'24.99" T	Kabupaten Kotabaru, Provinsi Kalimantan Selatan
Kelapa, Pulau		Pulau	03°25'57.05" S 114°27'47.91" T	Kabupaten Barito Kuala, Provinsi Kalimantan Selatan
Kembang, Pulau		Pulau	03°18'23.00" S 114°33'38.99" T	Kabupaten Barito Kuala, Provinsi Kalimantan Selatan
Kerasian, Pulau		Pulau	04°01'50.00" S 116°12'15.00" T	Kabupaten Kotabaru, Provinsi Kalimantan Selatan
Kerassian Kecil, Pulau	Pulau Tangga Permai	Pulau	04°01'53.81" S 116°12'49.32" T	Kabupaten Kotabaru, Provinsi Kalimantan Selatan
Kerawang, Pulau		Pulau	02°59'07.00" S 116°07'52.00" T	Kabupaten Kotabaru, Provinsi Kalimantan Selatan
Kersikhitam, Pulau		Pulau	03°00'10.00" S 116°09'31.00" T	Kabupaten Kotabaru, Provinsi Kalimantan Selatan
Kerumputan, Pulau		Pulau	04°03'05.00" S 116°10'18.00" T	Kabupaten Kotabaru, Provinsi Kalimantan Selatan
Kunyit Matasirih, Pulau		Pulau	04°46'37.48" S 115°51'45.10" T	Kabupaten Kotabaru, Provinsi Kalimantan Selatan
Kunyit, Pulau		Pulau	04°05'15.00" S 116°02'40.99" T	Kabupaten Kotabaru, Provinsi Kalimantan Selatan
Laki Bungkukan, Pulau		Pulau	02°49'52.69" S 116°07'44.05" T	Kabupaten Kotabaru, Provinsi Kalimantan Selatan
Laki Cantung, Pulau		Pulau	02°59'02.00" S 116°05'57.99" T	Kabupaten Kotabaru, Provinsi Kalimantan Selatan
Langadai, Pulau		Pulau	03°14'22.99" S 116°10'28.99" T	Kabupaten Kotabaru, Provinsi Kalimantan Selatan
Laut, Pulau		Pulau	03°40'03.00" S 116°09'58.00" T	Kabupaten Kotabaru, Provinsi Kalimantan Selatan
Lereklerakan, Pulau	Pulau Larilarian	Pulau	03°30'36.00" S 117°27'27.00" T	Kabupaten Kotabaru, Provinsi Kalimantan Selatan
Mangkuk, Pulau		Pulau	03°00'24.99" S 116°03'16.99" T	Kabupaten Kotabaru, Provinsi Kalimantan Selatan
Manti, Pulau		Pulau	03°22'09.00" S 116°22'14.00" T	Kabupaten Kotabaru, Provinsi Kalimantan Selatan
Marabatuan, Pulau		Pulau	04°22'09.99" S 115°48'16.99" T	Kabupaten Kotabaru, Provinsi Kalimantan Selatan
Maradapan, Pulau		Pulau	04°42'24.99" S 115°43'52.00" T	Kabupaten Kotabaru, Provinsi Kalimantan Selatan
Maraeng, Pulau		Pulau	03°38'56.37" S 116°36'21.81" T	Kabupaten Kotabaru, Provinsi Kalimantan Selatan

Nama Rupabumi	Nama Lain	Unsur Rupabumi	Koordinat	Keterangan Wilayah
Matasirih, Pulau		Pulau	04°47'52.00" S 115°48'56.00" T	Kabupaten Kotabaru, Provinsi Kalimantan Selatan
Merdeka, Pulau		Pulau	03°14'20.00" S 116°11'03.99" T	Kabupaten Kotabaru, Provinsi Kalimantan Selatan
Nangka Besar, Pulau		Pulau	03°05'08.00" S 116°16'39.00" T	Kabupaten Kotabaru, Provinsi Kalimantan Selatan
Nangka Kecil, Pulau		Pulau	03°05'38.00" S 116°15'47.99" T	Kabupaten Kotabaru, Provinsi Kalimantan Selatan
Nyamuk, Pulau		Pulau	03°53'55.73" S 115°15'28.39" T	Kabupaten Tanah Laut, Provinsi Kalimantan Selatan
Ondong, Pulau		Pulau	04°05'21.71" S 116°14'51.64" T	Kabupaten Kotabaru, Provinsi Kalimantan Selatan
Palaburan, Pulau		Pulau	02°37'27.00" S 116°12'20.00" T	Kabupaten Kotabaru, Provinsi Kalimantan Selatan
Pamalikan, Pulau		Pulau	04°45'02.99" S 115°52'44.00" T	Kabupaten Kotabaru, Provinsi Kalimantan Selatan
Panci, Pulau		Pulau	03°09'41.61" S 116°04'41.61" T	Kabupaten Kotabaru, Provinsi Kalimantan Selatan
Pandangpandangan, Pulau		Pulau	04°24'11.00" S 116°10'18.00" T	Kabupaten Kotabaru, Provinsi Kalimantan Selatan
Parak, Pulau		Pulau	02°33'48.03" S 116°22'40.27" T	Kabupaten Kotabaru, Provinsi Kalimantan Selatan
Pardamaian Besar, Pulau		Pulau	03°39'22.00" S 116°23'07.00" T	Kabupaten Kotabaru, Provinsi Kalimantan Selatan
Pasir, Pulau		Pulau	03°56'17.98" S 116°15'55.48" T	Kabupaten Kotabaru, Provinsi Kalimantan Selatan
Payungpayungan, Pulau		Pulau	04°23'03.99" S 115°50'10.00" T	Kabupaten Kotabaru, Provinsi Kalimantan Selatan
Rambai, Pulau		Pulau	02°52'09.85" S 116°07'07.71" T	Kabupaten Kotabaru, Provinsi Kalimantan Selatan
Sambargalang, Pulau		Pulau	04°24'19.00" S 116°10'13.00" T	Kabupaten Kotabaru, Provinsi Kalimantan Selatan
Sambergelap, Pulau		Pulau	03°39'31.00" S 116°36'16.99" T	Kabupaten Kotabaru, Provinsi Kalimantan Selatan
Samut, Pulau		Pulau	04°04'41.91" S 116°03'30.30" T	Kabupaten Kotabaru, Provinsi Kalimantan Selatan
Santimunan Dalam, Pulau		Pulau	02°33'22.00" S 116°18'40.00" T	Kabupaten Kotabaru, Provinsi Kalimantan Selatan
Santimunan Luar, Pulau		Pulau	02°35'25.00" S 116°18'16.99" T	Kabupaten Kotabaru, Provinsi Kalimantan Selatan
Sarang, Pulau		Pulau	04°23'38.23" S 115°47'27.69" T	Kabupaten Kotabaru, Provinsi Kalimantan Selatan
Sari, Pulau		Pulau	02°59'56.00" S 116°04'00.99" T	Kabupaten Kotabaru, Provinsi Kalimantan Selatan
Sawah, Pulau		Pulau	03°39'26.90" S 116°36'03.78" T	Kabupaten Kotabaru, Provinsi Kalimantan Selatan
Sebuku, Pulau		Pulau	03°32'12.00" S 116°22'25.00" T	Kabupaten Kotabaru, Provinsi Kalimantan Selatan
Sepakat, Pulau		Pulau	03°27'22.00" S 114°31'14.99" T	Kabupaten Banjar, Provinsi Kalimantan Selatan
Sepisau, Pulau		Pulau	02°37'18.33" S 116°16'23.09" T	Kabupaten Kotabaru, Provinsi Kalimantan Selatan
Serudung, Pulau		Pulau	03°50'25.00" S 116°18'28.00" T	Kabupaten Kotabaru, Provinsi Kalimantan Selatan
Sungaidua, Pulau		Pulau	03°19'13.00" S 116°03'54.14" T	Kabupaten Tanah Bumbu, Provinsi Kalimantan Selatan

Nama Rupabumi	Nama Lain	Unsur Rupabumi	Koordinat	Keterangan Wilayah
Sungaihalangan, Pulau		Pulau	02°48'23.04" S 116°07'12.96" T	Kabupaten Kotabaru, Provinsi Kalimantan Selatan
Sungaihambar, Pulau		Pulau	02°51'36.00" S 116°05'52.00" T	Kabupaten Kotabaru, Provinsi Kalimantan Selatan
Sungaikerapu, Pulau		Pulau	02°51'29.00" S 116°06'10.00" T	Kabupaten Kotabaru, Provinsi Kalimantan Selatan
Sungainibung, Pulau		Pulau	02°52'03.00" S 116°06'37.00" T	Kabupaten Kotabaru, Provinsi Kalimantan Selatan
Sungaipuayan, Pulau		Pulau	02°51'32.00" S 116°05'22.99" T	Kabupaten Kotabaru, Provinsi Kalimantan Selatan
Suraja Syarif Ali, Pulau		Pulau	03°43'20.48" S 115°39'55.25" T	Kabupaten Tanah Bumbu, Provinsi Kalimantan Selatan
Suren, Pulau		Pulau	02°55'45.99" S 116°10'01.99" T	Kabupaten Kotabaru, Provinsi Kalimantan Selatan
Suwangi, Pulau		Pulau	03°26'22.99" S 116°01'41.00" T	Kabupaten Tanah Bumbu, Provinsi Kalimantan Selatan
Tabuan, Pulau		Pulau	03°04'14.00" S 116°16'53.00" T	Kabupaten Kotabaru, Provinsi Kalimantan Selatan
Tajak Sungaigalam, Pulau		Pulau	03°01'14.59" S 116°04'59.49" T	Kabupaten Kotabaru, Provinsi Kalimantan Selatan
Tajak, Pulau		Pulau	02°52'16.68" S 116°07'41.09" T	Kabupaten Kotabaru, Provinsi Kalimantan Selatan
Tampakan, Pulau		Pulau	03°21'58.00" S 116°03'46.00" T	Kabupaten Tanah Bumbu, Provinsi Kalimantan Selatan
Tanahmerah, Pulau		Pulau	03°02'48.00" S 116°10'36.99" T	Kabupaten Kotabaru, Provinsi Kalimantan Selatan
Tanjung Keramat, Pulau		Pulau	02°53'28.59" S 116°07'28.59" T	Kabupaten Kotabaru, Provinsi Kalimantan Selatan
Tanjung, Pulau		Pulau	03°34'58.92" S 115°53'58.92" T	Kabupaten Tanah Bumbu, Provinsi Kalimantan Selatan
Tarusan, Pulau		Pulau	03°50'46.00" S 116°17'43.00" T	Kabupaten Kotabaru, Provinsi Kalimantan Selatan
Telan, Pulau		Pulau	03°26'33.87" S 114°29'33.87" T	Kabupaten Barito Kuala, Provinsi Kalimantan Selatan
Tempurung, Pulau		Pulau	03°25'50.99" S 114°30'51.99" T	Kabupaten Barito Kuala, Provinsi Kalimantan Selatan
Tepianmataja, Pulau		Pulau	04°05'18.67" S 116°11'38.99" T	Kabupaten Kotabaru, Provinsi Kalimantan Selatan
Terusan Tengah, Pulau		Pulau	04°04'10.99" S 116°02'48.99" T	Kabupaten Kotabaru, Provinsi Kalimantan Selatan
Titipan Indah, Pulau		Pulau	04°02'21.99" S 116°08'35.00" T	Kabupaten Kotabaru, Provinsi Kalimantan Selatan
Tiwadak, Pulau		Pulau	03°00'07.99" S 116°07'34.00" T	Kabupaten Kotabaru, Provinsi Kalimantan Selatan
Tokong, Pulau		Pulau	03°54'34.99" S 116°03'06.99" T	Kabupaten Kotabaru, Provinsi Kalimantan Selatan
Tugu, Pulau		Pulau	02°38'33.00" S 116°15'34.99" T	Kabupaten Kotabaru, Provinsi Kalimantan Selatan
Tungkaran Buaya, Pulau		Pulau	02°51'43.02" S 116°06'00.39" T	Kabupaten Kotabaru, Provinsi Kalimantan Selatan

The background features a light gray grid of dots. In the top right corner, there is a dark gray geometric shape resembling a stylized 'L' or a corner piece. On the right edge, there is a vertical gray bar with a diagonal cutout. In the bottom left corner, there is a dark gray geometric shape resembling a stylized 'L' or a corner piece, and a vertical gray bar with a diagonal cutout.

**15**

## **KALIMANTAN TENGAH**



Nama Rupabumi	Nama Lain	Unsur Rupabumi	Koordinat	Keterangan Wilayah
Banguang, Pulau		Pulau	02°00'15.99" S 114°54'56.00" T	Kabupaten Barito Selatan, Provinsi Kalimantan Tengah
Baru, Pulau		Pulau	03°04'17.00" S 113°16'09.00" T	Kabupaten Katingan, Provinsi Kalimantan Tengah
Batu Bamana, Pulau		Pulau	00°09'00.91" S 114°05'56.49" T	Kabupaten Murung Raya, Provinsi Kalimantan Tengah
Batubuaya, Pulau		Pulau	03°20'52.91" S 113°26'03.86" T	Kabupaten Katingan, Provinsi Kalimantan Tengah
Batumandi, Pulau		Pulau	03°21'36.00" S 113°25'14.00" T	Kabupaten Katingan, Provinsi Kalimantan Tengah
Bengaris, Pulau		Pulau	02°50'36.38" S 111°28'19.60" T	Kabupaten Kotawaringin Barat, Provinsi Kalimantan Tengah
Berangas Kurik, Pulau		Pulau	03°10'47.53" S 114°21'14.89" T	Kabupaten Kapuas, Provinsi Kalimantan Tengah
Berangas, Pulau		Pulau	03°10'25.00" S 114°21'18.00" T	Kabupaten Kapuas, Provinsi Kalimantan Tengah
Besiam Kurik, Pulau		Pulau	03°11'21.00" S 114°21'19.00" T	Kabupaten Kapuas, Provinsi Kalimantan Tengah
Besiam, Pulau		Pulau	03°11'53.00" S 114°21'23.00" T	Kabupaten Kapuas, Provinsi Kalimantan Tengah
Burung, Pulau		Pulau	03°13'50.99" S 113°19'40.00" T	Kabupaten Katingan, Provinsi Kalimantan Tengah
Damar, Pulau		Pulau	03°16'32.99" S 113°23'06.00" T	Kabupaten Katingan, Provinsi Kalimantan Tengah
Gani, Pulau		Pulau	02°53'05.35" S 111°25'55.69" T	Kabupaten Kotawaringin Barat, Provinsi Kalimantan Tengah
Hampapak, Pulau		Pulau	02°05'03.00" S 113°49'54.00" T	Kota Palangkaraya, Provinsi Kalimantan Tengah
Hanaut, Pulau		Pulau	02°49'41.00" S 112°58'09.00" T	Kabupaten Kotawaringin Timur, Provinsi Kalimantan Tengah
Handiwung Mali, Pulau	Pulau Dirung Mali	Pulau	00°36'04.20" S 114°16'04.91" T	Kabupaten Murung Raya, Provinsi Kalimantan Tengah
Hanibung, Pulau		Pulau	02°19'59.99" S 112°52'32.99" T	Kabupaten Kotawaringin Timur, Provinsi Kalimantan Tengah
Hantasanbabai, Pulau		Pulau	01°55'27.00" S 114°52'48.00" T	Kabupaten Barito Selatan, Provinsi Kalimantan Tengah
Hantu, Pulau		Pulau	02°14'13.81" S 112°44'29.90" T	Kabupaten Kotawaringin Timur, Provinsi Kalimantan Tengah
Hilirbabai, Pulau		Pulau	01°55'41.99" S 114°51'15.00" T	Kabupaten Barito Selatan, Provinsi Kalimantan Tengah
Huluasam, Pulau		Pulau	01°36'56.00" S 114°51'42.00" T	Kabupaten Barito Selatan, Provinsi Kalimantan Tengah
Hulubabai, Pulau		Pulau	01°53'53.99" S 114°51'45.00" T	Kabupaten Barito Selatan, Provinsi Kalimantan Tengah
Jamban, Pulau	Pulau Burung	Pulau	02°51'12.18" S 110°58'14.18" T	Provinsi Kalimantan Tengah
Kaja, Pulau		Pulau	01°56'53.99" S 113°45'29.00" T	Kota Palangkaraya, Provinsi Kalimantan Tengah
Kaladan, Pulau		Pulau	01°24'24.00" S 113°36'02.00" T	Kota Palangkaraya, Provinsi Kalimantan Tengah
Kamapit, Pulau		Pulau	02°28'25.00" S 113°02'58.99" T	Kabupaten Kotawaringin Timur, Provinsi Kalimantan Tengah
Kanamit, Pulau		Pulau	02°55'08.00" S 114°21'58.00" T	Kabupaten Kapuas, Provinsi Kalimantan Tengah
Kecat Sangkai, Pulau	Pulau Karajan	Pulau	00°21'50.13" S 114°04'15.71" T	Kabupaten Murung Raya, Provinsi Kalimantan Tengah

Nama Rupabumi	Nama Lain	Unsur Rupabumi	Koordinat	Keterangan Wilayah
Keramat, Pulau		Pulau	02°53'15.72" S 111°26'14.67" T	Kabupaten Kotawaringin Barat, Provinsi Kalimantan Tengah
Ketapang, Pulau		Pulau	02°39'25.70" S 114°16'32.05" T	Kabupaten Pulang Pisau, Provinsi Kalimantan Tengah
Klaru, Pulau		Pulau	02°25'36.38" S 113°18'54.77" T	Kabupaten Katingan, Provinsi Kalimantan Tengah
Kudung, Pulau		Pulau	02°11'33.00" S 113°56'15.00" T	Kota Palangkaraya, Provinsi Kalimantan Tengah
Kupang, Pulau		Pulau	03°04'53.00" S 114°21'16.99" T	Kabupaten Kapuas, Provinsi Kalimantan Tengah
Lampahen, Pulau		Pulau	02°34'21.00" S 114°25'08.00" T	Kabupaten Kapuas, Provinsi Kalimantan Tengah
Landabung, Pulau		Pulau	02°48'13.00" S 113°17'04.99" T	Kabupaten Katingan, Provinsi Kalimantan Tengah
Landuken, Pulau		Pulau	01°54'34.78" S 113°22'24.45" T	Provinsi Kalimantan Tengah
Lantungan Besar, Pulau		Pulau	02°36'57.66" S 113°20'20.22" T	Kabupaten Katingan, Provinsi Kalimantan Tengah
Lantungan Kecil, Pulau		Pulau	02°36'49.56" S 113°20'14.88" T	Kabupaten Katingan, Provinsi Kalimantan Tengah
Lepeh, Pulau		Pulau	02°47'08.83" S 112°55'55.57" T	Kabupaten Kotawaringin Timur, Provinsi Kalimantan Tengah
Liang Undang, Pulau		Pulau	00°24'46.40" S 114°04'28.31" T	Kabupaten Murung Raya, Provinsi Kalimantan Tengah
Mambasar, Pulau		Pulau	02°02'16.30" S 114°54'27.79" T	Kabupaten Barito Selatan, Provinsi Kalimantan Tengah
Mambulau, Pulau		Pulau	03°01'57.00" S 114°23'28.00" T	Kabupaten Kapuas, Provinsi Kalimantan Tengah
Mintin Besar, Pulau		Pulau	02°50'22.99" S 114°12'25.99" T	Kabupaten Pulang Pisau, Provinsi Kalimantan Tengah
Mintin Kecil, Pulau		Pulau	02°50'33.00" S 114°12'04.00" T	Kabupaten Pulang Pisau, Provinsi Kalimantan Tengah
Nibung Hulu, Pulau	Pulau Nibung Besar	Pulau	02°53'26.92" S 110°51'01.50" T	Provinsi Kalimantan Tengah
Nusatambing, Pulau		Pulau	02°23'06.00" S 114°11'26.00" T	Kabupaten Pulang Pisau, Provinsi Kalimantan Tengah
Palabangan, Pulau		Pulau	01°51'05.00" S 113°56'04.99" T	Kabupaten Pulang Pisau, Provinsi Kalimantan Tengah
Palui, Pulau		Pulau	01°44'01.90" S 114°48'26.52" T	Kabupaten Barito Selatan, Provinsi Kalimantan Tengah
Pangon, Pulau		Pulau	00°34'48.68" S 114°14'50.68" T	Kabupaten Murung Raya, Provinsi Kalimantan Tengah
Papu, Pulau		Pulau	02°41'42.00" S 113°19'59.99" T	Kabupaten Katingan, Provinsi Kalimantan Tengah
Pari, Pulau		Pulau	01°42'02.00" S 114°29'20.00" T	Kabupaten Kapuas, Provinsi Kalimantan Tengah
Rambai, Pulau		Pulau	02°54'41.38" S 111°25'40.49" T	Kabupaten Kotawaringin Barat, Provinsi Kalimantan Tengah
Roko, Pulau		Pulau	03°13'59.99" S 114°20'44.00" T	Kabupaten Kapuas, Provinsi Kalimantan Tengah
Rungun, Pulau		Pulau	02°53'25.03" S 111°25'31.86" T	Kabupaten Kotawaringin Barat, Provinsi Kalimantan Tengah
Sampiding, Pulau		Pulau	01°59'51.00" S 112°33'25.99" T	Kabupaten Kotawaringin Timur, Provinsi Kalimantan Tengah
Samudra, Pulau		Pulau	02°54'33.36" S 111°24'52.62" T	Kabupaten Kotawaringin Barat, Provinsi Kalimantan Tengah

Nama Rupabumi	Nama Lain	Unsur Rupabumi	Koordinat	Keterangan Wilayah
Santilik Ha'I, Pulau		Pulau	03°09'42.00" S 113°17'58.99" T	Kabupaten Katingan, Provinsi Kalimantan Tengah
Santilik Kurik, Pulau		Pulau	03°09'44.43" S 113°17'53.35" T	Kabupaten Katingan, Provinsi Kalimantan Tengah
Sekodor, Pulau		Pulau	02°53'54.07" S 111°25'34.63" T	Kabupaten Kotawaringin Barat, Provinsi Kalimantan Tengah
Selatbaru, Pulau		Pulau	02°04'13.07" S 114°53'29.15" T	Kabupaten Barito Selatan, Provinsi Kalimantan Tengah
Takapan, Pulau		Pulau	01°50'40.99" S 113°44'12.00" T	Kota Palangkaraya, Provinsi Kalimantan Tengah
Tampijak, Pulau		Pulau	01°49'23.00" S 114°47'02.00" T	Kabupaten Barito Selatan, Provinsi Kalimantan Tengah
Tangguk, Pulau		Pulau	02°47'03.00" S 111°03'09.00" T	Kabupaten Sukamara, Provinsi Kalimantan Tengah
Tanjungjawa, Pulau		Pulau	01°31'55.99" S 114°50'06.00" T	Kabupaten Barito Selatan, Provinsi Kalimantan Tengah
Telu Bentok, Pulau		Pulau	02°58'45.99" S 114°22'39.00" T	Kabupaten Kapuas, Provinsi Kalimantan Tengah
Telu Hai, Pulau		Pulau	02°58'20.45" S 114°22'40.37" T	Kabupaten Kapuas, Provinsi Kalimantan Tengah
Telu Kurik, Pulau		Pulau	02°59'03.00" S 114°22'28.99" T	Kabupaten Kapuas, Provinsi Kalimantan Tengah
Telu, Pulau		Pulau	02°59'12.00" S 114°22'23.00" T	Kabupaten Kapuas, Provinsi Kalimantan Tengah
Tewangkampong, Pulau		Pulau	02°55'55.99" S 113°17'03.00" T	Kabupaten Katingan, Provinsi Kalimantan Tengah
Tikus, Pulau		Pulau	02°07'30.00" S 112°37'14.00" T	Kabupaten Kotawaringin Timur, Provinsi Kalimantan Tengah
Tuwung, Pulau		Pulau	02°05'53.00" S 113°55'59.99" T	Kabupaten Pulang Pisau, Provinsi Kalimantan Tengah





**16**

## **KALIMANTAN TIMUR**



Nama Rupabumi	Nama Lain	Unsur Rupabumi	Koordinat	Keterangan Wilayah
Agaragar, Pulau		Pulau	00°07'53.00" U 117°31'49.00" T	Kota Bontang, Provinsi Kalimantan Timur
Aji, Pulau		Pulau	02°10'13.73" U 117°33'44.77" T	Kabupaten Berau, Provinsi Kalimantan Timur
Andongabu, Pulau		Pulau	02°13'48.00" U 118°38'19.00" T	Kabupaten Berau, Provinsi Kalimantan Timur
Babanir Baru, Pulau		Pulau	02°09'51.00" U 117°32'17.99" T	Kabupaten Berau, Provinsi Kalimantan Timur
Babi, Pulau		Pulau	01°16'48.18" S 116°48'32.46" T	Kota Balikpapan, Provinsi Kalimantan Timur
Badakbadak Barat, Pulau		Pulau	00°09'05.00" U 117°30'47.99" T	Kota Bontang, Provinsi Kalimantan Timur
Badakbadak Timur, Pulau		Pulau	00°09'02.99" U 117°31'14.00" T	Kota Bontang, Provinsi Kalimantan Timur
Badakbadak, Pulau		Pulau	02°10'51.66" U 117°54'39.02" T	Kabupaten Berau, Provinsi Kalimantan Timur
Bajau, Pulau		Pulau	00°55'16.00" U 118°03'06.99" T	Kabupaten Kutai Timur, Provinsi Kalimantan Timur
Bakungan Diki, Pulau		Pulau	02°06'50.00" U 118°44'06.00" T	Kabupaten Berau, Provinsi Kalimantan Timur
Bakungan Hea, Pulau		Pulau	02°06'07.07" U 118°43'51.73" T	Kabupaten Berau, Provinsi Kalimantan Timur
Balambangan, Pulau		Pulau	01°47'20.00" U 118°59'47.00" T	Kabupaten Berau, Provinsi Kalimantan Timur
Balang, Pulau		Pulau	01°07'23.99" S 116°43'25.00" T	Kabupaten Penajam Paser Utara, Provinsi Kalimantan Timur
Balikkukup, Pulau		Pulau	01°31'30.10" U 118°38'08.09" T	Kabupaten Berau, Provinsi Kalimantan Timur
Bangau, Pulau		Pulau	00°38'21.99" S 117°28'50.99" T	Kabupaten Kutai Kartanegara, Provinsi Kalimantan Timur
Bansik Besar, Pulau		Pulau	01°39'21.21" S 116°14'54.53" T	Kabupaten Paser, Provinsi Kalimantan Timur
Bansik Kecil, Pulau		Pulau	01°39'00.59" S 116°15'01.87" T	Kabupaten Paser, Provinsi Kalimantan Timur
Bansik, Pulau		Pulau	01°39'38.34" S 116°18'02.26" T	Kabupaten Paser, Provinsi Kalimantan Timur
Baru Ilir, Pulau		Pulau	01°07'35.38" S 116°42'39.59" T	Kabupaten Penajam Paser Utara, Provinsi Kalimantan Timur
Baru Ulu, Pulau		Pulau	01°07'19.99" S 116°42'28.98" T	Kabupaten Penajam Paser Utara, Provinsi Kalimantan Timur
Baru, Pulau		Pulau	00°49'51.53" S 117°22'57.13" T	Kabupaten Kutai Kartanegara, Provinsi Kalimantan Timur
Batukapal, Pulau		Pulau	02°15'21.78" S 116°29'54.19" T	Kabupaten Paser, Provinsi Kalimantan Timur
Batupayau, Pulau		Pulau	01°05'52.43" S 116°43'05.12" T	Kabupaten Penajam Paser Utara, Provinsi Kalimantan Timur
Belian, Pulau		Pulau	00°54'33.99" U 118°55'41.00" T	Kabupaten Kutai Timur, Provinsi Kalimantan Timur
Benawa Besar, Pulau		Pulau	01°05'13.99" S 116°43'36.00" T	Provinsi Kalimantan Timur
Benawa Kecil, Pulau		Pulau	01°04'31.50" S 116°43'57.52" T	Kota Balikpapan, Provinsi Kalimantan Timur
Berasbasah, Pulau		Pulau	00°03'50.00" U 117°33'33.99" T	Kota Bontang, Provinsi Kalimantan Timur
Berau, Pulau		Pulau	00°22'04.27" S 117°29'49.12" T	Kabupaten Kutai Kartanegara, Provinsi Kalimantan Timur

Nama Rupabumi	Nama Lain	Unsur Rupabumi	Koordinat	Keterangan Wilayah
Berukang, Pulau		Pulau	00°26'55.61" S 117°29'47.95" T	Kabupaten Kutai Kartanegara, Provinsi Kalimantan Timur
Besar, Pulau		Pulau	02°13'07.51" U 117°04'44.92" T	Kabupaten Berau, Provinsi Kalimantan Timur
Besing, Pulau		Pulau	02°11'47.77" U 117°40'01.54" T	Kabupaten Berau, Provinsi Kalimantan Timur
Bilangbilangan, Pulau		Pulau	01°33'41.00" U 118°56'58.99" T	Kabupaten Berau, Provinsi Kalimantan Timur
Bilung, Pulau		Pulau	00°12'48.53" U 115°28'52.76" T	Kabupaten Mahakam Ulu, Provinsi Kalimantan Timur
Bingkar, Pulau		Pulau	02°08'56.00" U 117°52'46.99" T	Kabupaten Berau, Provinsi Kalimantan Timur
Birahbirahan, Pulau		Pulau	00°41'42.66" U 118°28'23.24" T	Kabupaten Kutai Timur, Provinsi Kalimantan Timur
Bonggong Besar, Pulau		Pulau	02°11'12.99" U 117°39'42.00" T	Kabupaten Berau, Provinsi Kalimantan Timur
Bonggong Kecil, Pulau		Pulau	02°10'50.99" U 117°40'32.99" T	Kabupaten Berau, Provinsi Kalimantan Timur
Buaya, Pulau		Pulau	00°34'39.82" S 117°14'30.83" T	Kota Samarinda, Provinsi Kalimantan Timur
Bukuan, Pulau		Pulau	00°50'24.00" S 117°17'24.00" T	Kabupaten Kutai Kartanegara, Provinsi Kalimantan Timur
Bulanbulan, Pulau		Pulau	02°13'14.73" U 118°39'03.19" T	Kabupaten Berau, Provinsi Kalimantan Timur
Bulingisan, Pulau		Pulau	02°13'59.99" U 118°38'11.00" T	Kabupaten Berau, Provinsi Kalimantan Timur
Bunglalang, Pulau		Pulau	02°13'01.35" U 117°05'08.87" T	Kabupaten Berau, Provinsi Kalimantan Timur
Burung, Pulau		Pulau	00°30'15.62" S 117°27'00.00" T	Kabupaten Kutai Kartanegara, Provinsi Kalimantan Timur
Burung, Pulau		Pulau	02°12'15.40" S 116°33'02.13" T	Kabupaten Paser, Provinsi Kalimantan Timur
Cempa, Pulau		Pulau	01°07'36.19" S 116°42'56.00" T	Kabupaten Penajam Paser Utara, Provinsi Kalimantan Timur
Cerocok, Pulau		Pulau	00°48'25.51" S 117°16'26.02" T	Kabupaten Kutai Kartanegara, Provinsi Kalimantan Timur
Cok, Pulau		Pulau	00°24'25.39" S 117°32'05.32" T	Kabupaten Kutai Kartanegara, Provinsi Kalimantan Timur
Datok, Pulau		Pulau	00°48'38.08" S 117°28'41.89" T	Kabupaten Kutai Kartanegara, Provinsi Kalimantan Timur
Datuk, Pulau		Pulau	01°07'54.99" S 116°42'55.00" T	Kabupaten Penajam Paser Utara, Provinsi Kalimantan Timur
Demis, Pulau		Pulau	01°05'17.99" S 116°44'06.00" T	Kota Balikpapan, Provinsi Kalimantan Timur
Derawan, Pulau		Pulau	02°17'03.00" U 118°14'39.00" T	Kabupaten Berau, Provinsi Kalimantan Timur
Dewa, Pulau		Pulau	00°39'30.69" S 117°19'09.03" T	Kabupaten Kutai Kartanegara, Provinsi Kalimantan Timur
Dinar Besar, Pulau		Pulau	00°44'07.53" S 117°19'46.97" T	Kabupaten Kutai Kartanegara, Provinsi Kalimantan Timur
Dinar Kecil, Pulau	Pulau Dinar Kecil	Pulau	00°43'37.29" S 117°19'34.21" T	Kabupaten Kutai Kartanegara, Provinsi Kalimantan Timur
Gandeng, Pulau		Pulau	00°47'19.18" S 117°24'12.64" T	Kabupaten Kutai Kartanegara, Provinsi Kalimantan Timur
Genting Besar, Pulau		Pulau	00°36'00.00" S 117°28'48.00" T	Kabupaten Kutai Kartanegara, Provinsi Kalimantan Timur

Nama Rupabumi	Nama Lain	Unsur Rupabumi	Koordinat	Keterangan Wilayah
Genting Kecil, Pulau		Pulau	00°36'24.23" S 117°29'57.69" T	Kabupaten Kutai Kartanegara, Provinsi Kalimantan Timur
Guntung, Pulau		Pulau	02°06'49.00" U 117°52'23.00" T	Kabupaten Berau, Provinsi Kalimantan Timur
Gurimbang, Pulau		Pulau	02°11'21.89" U 117°35'25.95" T	Kabupaten Berau, Provinsi Kalimantan Timur
Gusung Dua, Pulau		Pulau	00°11'27.29" U 117°30'41.39" T	Kota Bontang, Provinsi Kalimantan Timur
Gusung Situnggal, Pulau		Pulau	02°16'08.57" U 118°35'00.72" T	Kabupaten Berau, Provinsi Kalimantan Timur
Gusung, Pulau		Pulau	00°11'19.27" U 117°30'25.67" T	Kota Bontang, Provinsi Kalimantan Timur
Halan, Pulau		Pulau	00°32'44.75" U 115°13'10.82" T	Kabupaten Mahakam Ulu, Provinsi Kalimantan Timur
Hantu, Pulau		Pulau	00°56'03.97" U 118°03'08.48" T	Kabupaten Kutai Timur, Provinsi Kalimantan Timur
Harapan, Pulau		Pulau	00°24'28.00" S 117°26'12.99" T	Kabupaten Kutai Kartanegara, Provinsi Kalimantan Timur
Hurai, Pulau		Pulau	00°22'50.00" U 115°25'46.99" T	Kabupaten Mahakam Ulu, Provinsi Kalimantan Timur
Idoh, Pulau		Pulau	01°11'54.30" S 116°42'11.62" T	Kabupaten Penajam Paser Utara, Provinsi Kalimantan Timur
Ilu, Pulau		Pulau	00°26'24.00" S 117°36'00.00" T	Kabupaten Kutai Kartanegara, Provinsi Kalimantan Timur
Jawang, Pulau		Pulau	01°01'21.00" S 116°44'30.99" T	Kabupaten Penajam Paser Utara, Provinsi Kalimantan Timur
Jerang, Pulau		Pulau	00°34'24.50" S 117°00'56.33" T	Kabupaten Kutai Kartanegara, Provinsi Kalimantan Timur
Jompang, Pulau	Jopang	Pulau	00°58'41.00" U 118°00'10.00" T	Kabupaten Kutai Timur, Provinsi Kalimantan Timur
Kakaban, Pulau		Pulau	02°08'39.54" U 118°32'10.48" T	Kabupaten Berau, Provinsi Kalimantan Timur
Kamagi Lekkat, Pulau		Pulau	02°18'00.38" U 118°34'28.81" T	Kabupaten Berau, Provinsi Kalimantan Timur
Kamagi Pikkit, Pulau		Pulau	02°17'33.93" U 118°34'54.79" T	Kabupaten Berau, Provinsi Kalimantan Timur
Kambing, Pulau		Pulau	00°34'20.31" S 117°18'54.38" T	Kabupaten Kutai Kartanegara, Provinsi Kalimantan Timur
Kaniungan Besar, Pulau		Pulau	01°07'00.53" U 118°50'34.08" T	Kabupaten Berau, Provinsi Kalimantan Timur
Kaniungan Kecil, Pulau		Pulau	01°09'12.96" U 118°52'41.39" T	Kabupaten Berau, Provinsi Kalimantan Timur
Kanyuran, Pulau		Pulau	00°48'25.02" S 117°30'18.17" T	Kabupaten Kutai Kartanegara, Provinsi Kalimantan Timur
Karan, Pulau		Pulau	00°15'06.68" U 115°26'59.83" T	Kabupaten Mahakam Ulu, Provinsi Kalimantan Timur
Karangansirau, Pulau		Pulau	00°12'40.77" U 115°30'13.74" T	Kabupaten Mahakam Ulu, Provinsi Kalimantan Timur
Karangkiampau, Pulau		Pulau	00°11'06.00" U 117°31'27.99" T	Kota Bontang, Provinsi Kalimantan Timur
Kayumajarang, Pulau		Pulau	00°40'48.00" S 117°30'36.00" T	Kabupaten Kutai Kartanegara, Provinsi Kalimantan Timur
Kedindingan Barat, Pulau		Pulau	00°05'02.00" U 117°32'44.00" T	Kota Bontang, Provinsi Kalimantan Timur
Kedindingan Tengah, Pulau		Pulau	00°04'47.70" U 117°33'32.74" T	Kota Bontang, Provinsi Kalimantan Timur

Nama Rupabumi	Nama Lain	Unsur Rupabumi	Koordinat	Keterangan Wilayah
Kedindingan Timur, Pulau		Pulau	00°05'19.35" U 117°33'40.42" T	Kota Bontang, Provinsi Kalimantan Timur
Kedindingan Utara, Pulau		Pulau	00°05'03.99" U 117°33'15.99" T	Kota Bontang, Provinsi Kalimantan Timur
Kedumpit Barat, Pulau		Pulau	01°10'09.99" S 116°44'42.00" T	Kabupaten Penajam Paser Utara, Provinsi Kalimantan Timur
Kedumpit Tengah, Pulau		Pulau	01°10'17.03" S 116°44'48.73" T	Kabupaten Penajam Paser Utara, Provinsi Kalimantan Timur
Kedumpit Timur, Pulau		Pulau	01°10'19.84" S 116°44'54.66" T	Kabupaten Penajam Paser Utara, Provinsi Kalimantan Timur
Kedumpit, Pulau		Pulau	01°10'14.99" S 116°45'18.00" T	Kabupaten Penajam Paser Utara, Provinsi Kalimantan Timur
Kelawasan, Pulau		Pulau	01°06'24.00" S 116°43'49.00" T	Kota Balikpapan, Provinsi Kalimantan Timur
Kelelawar, Pulau		Pulau	02°09'24.78" U 117°52'41.35" T	Kabupaten Berau, Provinsi Kalimantan Timur
Kemantis, Pulau		Pulau	01°04'27.00" S 116°44'44.99" T	Kota Balikpapan, Provinsi Kalimantan Timur
Keramat, Pulau		Pulau	00°10'19.10" U 115°31'03.68" T	Kabupaten Mahakam Ulu, Provinsi Kalimantan Timur
Kerbau, Pulau		Pulau	00°45'36.00" S 117°18'36.00" T	Kabupaten Kutai Kartanegara, Provinsi Kalimantan Timur
Kobe, Pulau		Pulau	00°47'59.69" S 117°31'12.30" T	Kabupaten Kutai Kartanegara, Provinsi Kalimantan Timur
Kokok, Pulau		Pulau	02°13'13.00" U 118°39'06.99" T	Kabupaten Berau, Provinsi Kalimantan Timur
Kualan, Pulau		Pulau	00°02'16.99" U 115°33'26.07" T	Kabupaten Kutai Barat, Provinsi Kalimantan Timur
Kumala, Pulau	Pulau Tenggara	Pulau	00°25'32.00" S 116°59'55.00" T	Kabupaten Kutai Kartanegara, Provinsi Kalimantan Timur
Kwangan, Pulau		Pulau	01°08'52.00" S 116°44'37.97" T	Kabupaten Penajam Paser Utara, Provinsi Kalimantan Timur
Labaanbilik, Pulau	Labuan Bilik	Pulau	00°48'15.06" U 118°46'55.53" T	Kabupaten Kutai Timur, Provinsi Kalimantan Timur
Labatan, Pulau		Pulau	02°15'58.99" U 118°35'32.42" T	Kabupaten Berau, Provinsi Kalimantan Timur
Labulabu, Pulau		Pulau	02°19'58.00" U 118°07'53.00" T	Kabupaten Berau, Provinsi Kalimantan Timur
Laham, Pulau		Pulau	00°21'00.34" U 115°23'58.87" T	Kabupaten Mahakam Ulu, Provinsi Kalimantan Timur
Lakitkuhita, Pulau		Pulau	02°14'57.94" U 118°38'15.83" T	Kabupaten Berau, Provinsi Kalimantan Timur
Lalawan, Pulau		Pulau	02°06'02.78" U 117°48'39.67" T	Kabupaten Berau, Provinsi Kalimantan Timur
Lalukena, Pulau		Pulau	00°44'24.00" S 117°24'36.00" T	Kabupaten Kutai Kartanegara, Provinsi Kalimantan Timur
Lantang Besar, Pulau		Pulau	00°25'24.87" S 117°31'42.77" T	Kabupaten Kutai Kartanegara, Provinsi Kalimantan Timur
Lantang Kecil, Pulau		Pulau	00°26'53.77" S 117°30'26.12" T	Kabupaten Kutai Kartanegara, Provinsi Kalimantan Timur
Layangan Dua, Pulau		Pulau	00°49'39.03" S 117°16'48.11" T	Kabupaten Kutai Kartanegara, Provinsi Kalimantan Timur
Layangan Empat, Pulau		Pulau	00°52'00.34" S 117°16'16.63" T	Kabupaten Kutai Kartanegara, Provinsi Kalimantan Timur
Layangan Satu, Pulau		Pulau	00°48'33.44" S 117°16'39.15" T	Kabupaten Kutai Kartanegara, Provinsi Kalimantan Timur

Nama Rupabumi	Nama Lain	Unsur Rupabumi	Koordinat	Keterangan Wilayah
Layangan Tiga, Pulau		Pulau	00°50'02.47" S 117°16'06.56" T	Kabupaten Kutai Kartanegara, Provinsi Kalimantan Timur
Layangan, Pulau		Pulau	00°51'06.81" S 117°16'00.54" T	Kabupaten Kutai Kartanegara, Provinsi Kalimantan Timur
Lerong, Pulau		Pulau	00°25'12.00" S 117°28'48.00" T	Kabupaten Kutai Kartanegara, Provinsi Kalimantan Timur
Letung, Pulau		Pulau	00°22'47.83" S 117°28'12.50" T	Kabupaten Kutai Kartanegara, Provinsi Kalimantan Timur
Lipan, Pulau		Pulau	01°06'37.76" S 116°43'34.93" T	Kabupaten Penajam Paser Utara, Provinsi Kalimantan Timur
Liuqkarau, Pulau		Pulau	00°16'32.00" U 115°24'15.00" T	Kabupaten Mahakam Ulu, Provinsi Kalimantan Timur
Lungsurannaga, Pulau		Pulau	02°04'41.44" U 117°48'30.51" T	Kabupaten Berau, Provinsi Kalimantan Timur
Manambula, Pulau		Pulau	02°22'23.00" U 118°11'39.99" T	Kabupaten Berau, Provinsi Kalimantan Timur
Mangkubur, Pulau		Pulau	00°41'40.92" S 117°25'59.99" T	Kabupaten Kutai Kartanegara, Provinsi Kalimantan Timur
Manimbora, Pulau		Pulau	01°28'01.24" U 118°32'01.02" T	Kabupaten Berau, Provinsi Kalimantan Timur
Maratua, Pulau		Pulau	02°11'26.99" U 118°36'25.99" T	Kabupaten Berau, Provinsi Kalimantan Timur
Maridan, Pulau		Pulau	01°07'44.00" S 116°42'33.99" T	Kabupaten Penajam Paser Utara, Provinsi Kalimantan Timur
Mataha, Pulau		Pulau	01°31'10.99" U 118°54'29.00" T	Kabupaten Berau, Provinsi Kalimantan Timur
Melaham, Pulau		Pulau	00°27'24.49" U 115°17'05.53" T	Kabupaten Mahakam Ulu, Provinsi Kalimantan Timur
Melahing, Pulau		Pulau	00°06'32.00" U 117°32'12.99" T	Kota Bontang, Provinsi Kalimantan Timur
Merah, Pulau		Pulau	00°22'57.85" U 115°25'38.36" T	Kabupaten Mahakam Ulu, Provinsi Kalimantan Timur
Merayap, Pulau		Pulau	02°09'37.00" S 116°27'20.00" T	Kabupaten Paser, Provinsi Kalimantan Timur
Merdeka Selatan, Pulau		Pulau	00°52'07.66" S 117°15'35.06" T	Kabupaten Kutai Kartanegara, Provinsi Kalimantan Timur
Merdeka Tengah, Pulau		Pulau	00°50'56.11" S 117°15'27.79" T	Kabupaten Kutai Kartanegara, Provinsi Kalimantan Timur
Merdeka Utara, Pulau		Pulau	00°50'28.91" S 117°15'27.62" T	Kabupaten Kutai Kartanegara, Provinsi Kalimantan Timur
Merdeka, Pulau		Pulau	00°49'44.54" S 117°15'24.09" T	Kabupaten Kutai Kartanegara, Provinsi Kalimantan Timur
Miang Besar, Pulau		Pulau	00°43'44.17" U 118°00'36.83" T	Kabupaten Kutai Timur, Provinsi Kalimantan Timur
Miang Halus, Pulau		Pulau	00°35'11.64" S 117°21'01.19" T	Kabupaten Kutai Kartanegara, Provinsi Kalimantan Timur
Miang Kecil, Pulau		Pulau	00°46'35.17" U 118°02'34.17" T	Kabupaten Kutai Timur, Provinsi Kalimantan Timur
Miang, Pulau		Pulau	00°35'24.00" S 117°20'24.00" T	Kabupaten Kutai Kartanegara, Provinsi Kalimantan Timur
Muara Ulu Besar, Pulau		Pulau	00°51'32.11" S 117°23'49.58" T	Kabupaten Kutai Kartanegara, Provinsi Kalimantan Timur
Muara Ulu Biccu, Pulau		Pulau	00°51'48.30" S 117°23'52.36" T	Kabupaten Kutai Kartanegara, Provinsi Kalimantan Timur
Muarailo, Pulau		Pulau	00°30'39.50" S 117°33'38.79" T	Kabupaten Kutai Kartanegara, Provinsi Kalimantan Timur



Nama Rupabumi	Nama Lain	Unsur Rupabumi	Koordinat	Keterangan Wilayah
Muaraulu, Pulau		Pulau	00°52'12.00" S 117°22'12.00" T	Kabupaten Kutai Kartanegara, Provinsi Kalimantan Timur
Nakal, Pulau		Pulau	02°06'36.00" U 117°46'44.00" T	Kabupaten Berau, Provinsi Kalimantan Timur
Nibung Kecil, Pulau		Pulau	00°46'07.73" S 117°20'08.27" T	Kabupaten Kutai Kartanegara, Provinsi Kalimantan Timur
Nibung, Pulau		Pulau	00°46'12.00" S 117°19'48.00" T	Kabupaten Kutai Kartanegara, Provinsi Kalimantan Timur
Nubi, Pulau		Pulau	00°42'00.00" S 117°30'36.00" T	Kabupaten Kutai Kartanegara, Provinsi Kalimantan Timur
Pabahanan, Pulau		Pulau	02°14'12.99" U 118°37'50.90" T	Kabupaten Berau, Provinsi Kalimantan Timur
Padai, Pulau		Pulau	02°04'22.13" U 117°39'47.91" T	Kabupaten Berau, Provinsi Kalimantan Timur
Pagat, Pulau		Pulau	00°50'38.19" S 117°15'28.06" T	Kabupaten Kutai Kartanegara, Provinsi Kalimantan Timur
Panalukang, Pulau		Pulau	00°25'23.99" U 115°24'09.00" T	Kabupaten Mahakam Ulu, Provinsi Kalimantan Timur
Panjang Dua, Pulau		Pulau	01°02'33.46" U 117°56'06.51" T	Kabupaten Kutai Timur, Provinsi Kalimantan Timur
Panjang Satu, Pulau		Pulau	00°54'11.00" U 118°55'01.99" T	Kabupaten Kutai Timur, Provinsi Kalimantan Timur
Panjang, Pulau		Pulau	02°22'04.08" U 118°12'25.77" T	Kabupaten Berau, Provinsi Kalimantan Timur
Panjang, Pulau		Pulau	00°03'51.79" U 117°31'04.73" T	Kota Bontang, Provinsi Kalimantan Timur
Patin, Pulau		Pulau	00°34'24.87" S 117°22'57.27" T	Kabupaten Kutai Kartanegara, Provinsi Kalimantan Timur
Payau, Pulau		Pulau	02°07'09.00" U 117°16'27.00" T	Kabupaten Berau, Provinsi Kalimantan Timur
Peapea, Pulau		Pulau	02°11'17.00" U 118°36'28.00" T	Kabupaten Berau, Provinsi Kalimantan Timur
Pegah, Pulau		Pulau	00°46'46.58" S 117°17'19.46" T	Kabupaten Kutai Kartanegara, Provinsi Kalimantan Timur
Pemantuan, Pulau		Pulau	01°06'07.36" U 117°54'50.69" T	Kabupaten Kutai Timur, Provinsi Kalimantan Timur
Penti, Pulau		Pulau	00°46'48.00" S 117°26'24.00" T	Kabupaten Kutai Kartanegara, Provinsi Kalimantan Timur
Perangatan Besar, Pulau		Pulau	00°50'24.00" S 117°21'00.00" T	Kabupaten Kutai Kartanegara, Provinsi Kalimantan Timur
Perangatan Kecil, Pulau		Pulau	00°53'24.00" S 117°20'24.00" T	Kabupaten Kutai Kartanegara, Provinsi Kalimantan Timur
Perangatan, Pulau	Kutai	Pulau	00°38'03.99" S 117°32'49.99" T	Kabupaten Kutai Kartanegara, Provinsi Kalimantan Timur
Pesayan, Pulau		Pulau	02°04'55.40" U 117°38'49.73" T	Kabupaten Berau, Provinsi Kalimantan Timur
Peti, Pulau		Pulau	01°02'05.77" U 117°57'53.69" T	Kabupaten Kutai Timur, Provinsi Kalimantan Timur
Posa, Pulau		Pulau	01°11'43.00" S 116°49'14.00" T	Kota Balikpapan, Provinsi Kalimantan Timur
Prangatan Besar Dua, Pulau		Pulau	00°47'44.78" S 117°20'57.91" T	Kabupaten Kutai Kartanegara, Provinsi Kalimantan Timur
Prangatan Besar Empat, Pulau		Pulau	00°49'41.29" S 117°22'04.12" T	Kabupaten Kutai Kartanegara, Provinsi Kalimantan Timur
Prangatan Besar Satu, Pulau		Pulau	00°46'52.02" S 117°20'21.95" T	Kabupaten Kutai Kartanegara, Provinsi Kalimantan Timur

Nama Rupabumi	Nama Lain	Unsur Rupabumi	Koordinat	Keterangan Wilayah
Prangatan Besar Tiga, Pulau		Pulau	00°48'45.33" S 117°21'38.76" T	Kabupaten Kutai Kartanegara, Provinsi Kalimantan Timur
Pusa, Pulau		Pulau	00°44'59.32" S 117°30'36.22" T	Kabupaten Kutai Kartanegara, Provinsi Kalimantan Timur
Radak, Pulau		Pulau	01°55'41.10" U 117°51'22.36" T	Kabupaten Berau, Provinsi Kalimantan Timur
Rambairengas , Pulau		Pulau	00°46'22.62" S 117°20'56.23" T	Kabupaten Kutai Kartanegara, Provinsi Kalimantan Timur
Rampien, Pulau		Pulau	02°06'09.00" U 117°19'45.42" T	Kabupaten Berau, Provinsi Kalimantan Timur
Rantau Besar, Pulau		Pulau	01°54'17.77" S 116°16'29.77" T	Kabupaten Paser, Provinsi Kalimantan Timur
Rantau Kecil, Pulau		Pulau	01°55'01.77" S 116°13'58.67" T	Kabupaten Paser, Provinsi Kalimantan Timur
Rapak, Pulau		Pulau	01°03'03.30" U 117°55'55.23" T	Kabupaten Kutai Timur, Provinsi Kalimantan Timur
Rinding, Pulau		Pulau	00°53'23.02" U 118°01'17.00" T	Kabupaten Kutai Timur, Provinsi Kalimantan Timur
Sabut, Pulau		Pulau	01°02'49.37" S 116°43'36.99" T	Kabupaten Penajam Paser Utara, Provinsi Kalimantan Timur
Saketa, Pulau		Pulau	01°58'37.20" U 117°50'11.34" T	Kabupaten Berau, Provinsi Kalimantan Timur
Samama, Pulau		Pulau	02°07'57.00" U 118°19'44.00" T	Kabupaten Berau, Provinsi Kalimantan Timur
Sambit, Pulau		Pulau	01°46'50.19" U 119°02'10.84" T	Kabupaten Berau, Provinsi Kalimantan Timur
Sangalaki, Pulau		Pulau	02°05'08.00" U 118°23'58.99" T	Kabupaten Berau, Provinsi Kalimantan Timur
Sangalan Diki, Pulau		Pulau	02°13'35.37" U 118°38'51.63" T	Kabupaten Berau, Provinsi Kalimantan Timur
Sangalan Hea, Pulau		Pulau	02°13'52.00" U 118°38'39.99" T	Kabupaten Berau, Provinsi Kalimantan Timur
Sebenah, Pulau		Pulau	00°28'23.00" U 115°16'14.00" T	Kabupaten Mahakam Ulu, Provinsi Kalimantan Timur
Segajah, Pulau		Pulau	00°09'05.86" U 117°33'31.97" T	Kota Bontang, Provinsi Kalimantan Timur
Seleteh Kecil, Pulau		Pulau	00°31'09.90" S 117°29'40.91" T	Kabupaten Kutai Kartanegara, Provinsi Kalimantan Timur
Seleteh, Pulau		Pulau	00°30'59.34" S 117°30'01.35" T	Kabupaten Kutai Kartanegara, Provinsi Kalimantan Timur
Selokia Dalam, Pulau		Pulau	00°11'20.23" U 117°30'29.81" T	Kota Bontang, Provinsi Kalimantan Timur
Selumut, Pulau		Pulau	01°08'08.00" S 116°42'43.99" T	Kabupaten Penajam Paser Utara, Provinsi Kalimantan Timur
Semut, Pulau		Pulau	02°15'59.00" U 118°35'01.00" T	Kabupaten Berau, Provinsi Kalimantan Timur
Sengkuang, Pulau		Pulau	01°01'21.00" U 117°57'38.00" T	Kabupaten Kutai Timur, Provinsi Kalimantan Timur
Sentubung, Pulau		Pulau	02°13'05.99" U 118°39'10.00" T	Kabupaten Berau, Provinsi Kalimantan Timur
Senumpak, Pulau		Pulau	00°55'05.00" U 118°00'04.00" T	Kabupaten Kutai Timur, Provinsi Kalimantan Timur
Sepinggan, Pulau		Pulau	00°40'10.83" S 117°21'29.70" T	Kabupaten Kutai Kartanegara, Provinsi Kalimantan Timur
Sera, Pulau		Pulau	01°12'13.60" S 116°42'03.65" T	Kabupaten Penajam Paser Utara, Provinsi Kalimantan Timur

Nama Rupabumi	Nama Lain	Unsur Rupabumi	Koordinat	Keterangan Wilayah
Serai, Pulau		Pulau	00°54'25.99" U 118°00'47.99" T	Kabupaten Kutai Timur, Provinsi Kalimantan Timur
Seribu, Pulau		Pulau	00°32'34.32" S 117°27'53.06" T	Kabupaten Kutai Kartanegara, Provinsi Kalimantan Timur
Seribu, Pulau		Pulau	00°32'16.70" S 117°29'51.49" T	Kabupaten Kutai Kartanegara, Provinsi Kalimantan Timur
Seribu, Pulau		Pulau	00°31'04.63" S 117°31'22.34" T	Kabupaten Kutai Kartanegara, Provinsi Kalimantan Timur
Seribu, Pulau		Pulau	01°04'40.78" U 117°53'57.06" T	Kabupaten Kutai Timur, Provinsi Kalimantan Timur
Seribu, Pulau		Pulau	01°04'44.22" U 117°54'34.58" T	Kabupaten Kutai Timur, Provinsi Kalimantan Timur
Serundung, Pulau		Pulau	02°11'33.00" U 117°34'56.67" T	Kabupaten Berau, Provinsi Kalimantan Timur
Siacca, Pulau		Pulau	00°04'04.59" U 117°29'31.34" T	Kota Bontang, Provinsi Kalimantan Timur
Sialod, Pulau		Pulau	02°15'29.00" U 118°35'55.00" T	Kabupaten Berau, Provinsi Kalimantan Timur
Siappung, Pulau		Pulau	02°15'43.99" U 118°35'28.38" T	Kabupaten Berau, Provinsi Kalimantan Timur
Sibela, Pulau		Pulau	02°15'46.39" U 118°35'40.77" T	Kabupaten Berau, Provinsi Kalimantan Timur
Sibilambay, Pulau		Pulau	02°16'46.59" U 118°36'01.38" T	Kabupaten Berau, Provinsi Kalimantan Timur
Siddau, Pulau		Pulau	02°15'29.99" U 118°35'39.71" T	Kabupaten Berau, Provinsi Kalimantan Timur
Sigending Besar, Pulau		Pulau	01°08'39.99" U 118°46'48.00" T	Kabupaten Berau, Provinsi Kalimantan Timur
Sigending Kecil, Pulau		Pulau	01°07'49.00" U 118°47'26.99" T	Kabupaten Berau, Provinsi Kalimantan Timur
Simanik, Pulau		Pulau	02°20'02.38" U 118°04'29.80" T	Kabupaten Berau, Provinsi Kalimantan Timur
Sitoddo, Pulau		Pulau	00°53'17.99" U 118°54'11.99" T	Kabupaten Kutai Timur, Provinsi Kalimantan Timur
Sodang Besar, Pulau		Pulau	02°08'03.99" U 117°45'33.00" T	Kabupaten Berau, Provinsi Kalimantan Timur
SungaiKelambu, Pulau		Pulau	00°39'21.82" S 117°21'41.13" T	Kabupaten Kutai Kartanegara, Provinsi Kalimantan Timur
Talisapan, Pulau		Pulau	01°08'10.00" U 118°46'35.00" T	Kabupaten Berau, Provinsi Kalimantan Timur
Tambora Pantuan, Pulau		Pulau	00°38'45.13" S 117°26'33.50" T	Kabupaten Kutai Kartanegara, Provinsi Kalimantan Timur
Tambora, Pulau		Pulau	00°34'30.04" S 117°23'50.57" T	Kabupaten Kutai Kartanegara, Provinsi Kalimantan Timur
Tangkapaan, Pulau		Pulau	01°22'18.99" U 118°33'31.00" T	Kabupaten Berau, Provinsi Kalimantan Timur
Tani Baru Tengah, Pulau		Pulau	00°31'27.59" S 117°33'33.42" T	Kabupaten Kutai Kartanegara, Provinsi Kalimantan Timur
Tanjung Aju, Pulau		Pulau	00°28'51.56" S 117°35'39.30" T	Kabupaten Kutai Kartanegara, Provinsi Kalimantan Timur
Tanjung Harapan, Pulau		Pulau	00°47'43.69" S 117°29'53.13" T	Kabupaten Kutai Kartanegara, Provinsi Kalimantan Timur
Tanjung Pamerung, Pulau		Pulau	00°52'29.15" S 117°25'40.14" T	Kabupaten Kutai Kartanegara, Provinsi Kalimantan Timur
Tanjung Pimping, Pulau		Pulau	00°27'01.35" S 117°31'49.05" T	Kabupaten Kutai Kartanegara, Provinsi Kalimantan Timur

Nama Rupabumi	Nama Lain	Unsur Rupabumi	Koordinat	Keterangan Wilayah
Tanjungberukang, Pulau		Pulau	00°49'48.00" S 117°28'48.00" T	Kabupaten Kutai Kartanegara, Provinsi Kalimantan Timur
Tanjungbuayabuaya, Pulau		Pulau	01°24'07.99" U 118°29'40.99" T	Kabupaten Berau, Provinsi Kalimantan Timur
Tanjungsitibba, Pulau		Pulau	00°49'01.99" U 118°43'04.00" T	Kabupaten Kutai Timur, Provinsi Kalimantan Timur
Telasau, Pulau		Pulau	02°10'41.00" U 117°44'31.99" T	Kabupaten Berau, Provinsi Kalimantan Timur
Telukgenting, Pulau		Pulau	00°35'29.96" S 117°29'00.54" T	Kabupaten Kutai Kartanegara, Provinsi Kalimantan Timur
Tempurung, Pulau		Pulau	02°10'32.99" U 117°51'23.00" T	Kabupaten Berau, Provinsi Kalimantan Timur
Tempurung, Pulau		Pulau	00°55'58.21" U 117°59'27.67" T	Kabupaten Kutai Timur, Provinsi Kalimantan Timur
Terusan, Pulau		Pulau	00°34'12.00" S 117°22'48.00" T	Kabupaten Kutai Kartanegara, Provinsi Kalimantan Timur
Tidung, Pulau		Pulau	02°11'03.31" U 117°53'05.02" T	Kabupaten Berau, Provinsi Kalimantan Timur
Tiga Selatan, Pulau		Pulau	00°46'12.00" S 117°28'12.00" T	Kabupaten Kutai Kartanegara, Provinsi Kalimantan Timur
Tiga Tengah, Pulau		Pulau	00°44'28.81" S 117°26'21.02" T	Kabupaten Kutai Kartanegara, Provinsi Kalimantan Timur
Tiga Utara, Pulau		Pulau	00°44'14.93" S 117°26'13.91" T	Kabupaten Kutai Kartanegara, Provinsi Kalimantan Timur
Tiga, Pulau		Pulau	00°32'05.73" U 115°11'47.83" T	Kabupaten Mahakam Ulu, Provinsi Kalimantan Timur
Tihikihik, Pulau		Pulau	00°03'59.00" U 117°31'40.00" T	Kota Bontang, Provinsi Kalimantan Timur
Tukung, Pulau		Pulau	01°16'28.11" S 116°48'16.01" T	Kota Balikpapan, Provinsi Kalimantan Timur
Tunu, Pulau		Pulau	00°30'03.78" S 117°33'47.80" T	Kabupaten Kutai Kartanegara, Provinsi Kalimantan Timur
Ujohbilang, Pulau		Pulau	00°30'47.99" U 115°14'49.99" T	Kabupaten Mahakam Ulu, Provinsi Kalimantan Timur
Urban, Pulau		Pulau	01°23'29.66" U 118°31'53.37" T	Kabupaten Berau, Provinsi Kalimantan Timur
Using, Pulau		Pulau	01°12'28.00" S 116°49'53.00" T	Kota Balikpapan, Provinsi Kalimantan Timur
Yupa, Pulau		Pulau	00°20'12.19" S 117°04'04.91" T	Kabupaten Kutai Kartanegara, Provinsi Kalimantan Timur



**17**

## **KALIMANTAN UTARA**



Nama Rupabumi	Nama Lain	Unsur Rupabumi	Koordinat	Keterangan Wilayah
Abas, Pulau		Pulau	03°39'27.39" U 116°58'28.54" T	Kabupaten Tana Tidung, Provinsi Kalimantan Utara
Agis, Pulau		Pulau	03°13'11.02" U 117°17'21.06" T	Kabupaten Bulungan, Provinsi Kalimantan Utara
Anderas Kubar, Pulau		Pulau	02°44'38.09" U 117°07'17.20" T	Kabupaten Bulungan, Provinsi Kalimantan Utara
Antal, Pulau		Pulau	03°07'46.78" U 117°24'03.66" T	Kabupaten Bulungan, Provinsi Kalimantan Utara
Apas Payau, Pulau		Pulau	03°22'39.59" U 117°28'33.79" T	Kabupaten Bulungan, Provinsi Kalimantan Utara
Apastual, Pulau		Pulau	03°53'53.78" U 117°38'53.71" T	Kabupaten Nunukan, Provinsi Kalimantan Utara
Aus, Pulau		Pulau	03°49'16.00" U 117°46'19.99" T	Kabupaten Nunukan, Provinsi Kalimantan Utara
Banjang, Pulau		Pulau	02°56'59.22" U 117°22'53.02" T	Kabupaten Bulungan, Provinsi Kalimantan Utara
Bara Selatan, Pulau		Pulau	03°03'36.00" U 117°25'48.00" T	Kabupaten Bulungan, Provinsi Kalimantan Utara
Bara, Pulau		Pulau	02°56'56.69" U 117°30'08.08" T	Kabupaten Bulungan, Provinsi Kalimantan Utara
Barasan, Pulau		Pulau	03°05'27.78" U 117°25'15.25" T	Kabupaten Bulungan, Provinsi Kalimantan Utara
Baru Dua, Pulau		Pulau	03°33'53.39" U 117°35'39.27" T	Kabupaten Bulungan, Provinsi Kalimantan Utara
Baru Lumot, Pulau		Pulau	03°38'08.68" U 117°23'10.84" T	Kabupaten Tana Tidung, Provinsi Kalimantan Utara
Baru Satu, Pulau		Pulau	02°48'22.49" U 117°37'10.99" T	Kabupaten Bulungan, Provinsi Kalimantan Utara
Baru, Pulau		Pulau	03°37'59.57" U 117°22'36.35" T	Kabupaten Tana Tidung, Provinsi Kalimantan Utara
Batok, Pulau		Pulau	03°32'57.73" U 117°33'59.14" T	Kabupaten Bulungan, Provinsi Kalimantan Utara
Belipot Kecil, Pulau		Pulau	02°56'50.95" U 117°32'58.08" T	Kabupaten Bulungan, Provinsi Kalimantan Utara
Belipot Tengah, Pulau		Pulau	02°57'36.83" U 117°31'08.64" T	Kabupaten Bulungan, Provinsi Kalimantan Utara
Belipot, Pulau		Pulau	02°58'59.35" U 117°33'08.26" T	Kabupaten Bulungan, Provinsi Kalimantan Utara
Bengara, Pulau		Pulau	03°10'39.33" U 117°13'25.38" T	Kabupaten Bulungan, Provinsi Kalimantan Utara
Bengkalung, Pulau		Pulau	03°34'44.20" U 117°19'16.91" T	Kabupaten Tana Tidung, Provinsi Kalimantan Utara
Berai, Pulau		Pulau	03°00'27.68" U 117°31'07.39" T	Kabupaten Bulungan, Provinsi Kalimantan Utara
Berunai, Pulau		Pulau	03°06'19.09" U 117°34'27.21" T	Kabupaten Bulungan, Provinsi Kalimantan Utara
Betung, Pulau		Pulau	03°33'23.48" U 116°36'16.15" T	Kabupaten Malinau, Provinsi Kalimantan Utara
Bujung Payau, Pulau		Pulau	03°42'51.34" U 117°23'52.53" T	Kabupaten Nunukan, Provinsi Kalimantan Utara
Buka, Pulau		Pulau	03°07'03.04" U 117°36'09.54" T	Kabupaten Bulungan, Provinsi Kalimantan Utara
Buluhperindu, Pulau		Pulau	02°49'23.39" U 117°22'07.29" T	Kabupaten Bulungan, Provinsi Kalimantan Utara
Buntu, Pulau		Pulau	03°06'46.56" U 117°28'18.78" T	Kabupaten Bulungan, Provinsi Kalimantan Utara



Nama Rupabumi	Nama Lain	Unsur Rupabumi	Koordinat	Keterangan Wilayah
Bunyu, Pulau		Pulau	03°31'33.80" U 117°49'01.99" T	Kabupaten Bulungan, Provinsi Kalimantan Utara
Burung, Pulau		Pulau	03°34'39.17" U 117°51'22.39" T	Kabupaten Bulungan, Provinsi Kalimantan Utara
Busang Belua, Pulau		Pulau	02°44'23.34" U 116°49'49.07" T	Kabupaten Bulungan, Provinsi Kalimantan Utara
Busang Lasan, Pulau		Pulau	02°43'54.04" U 116°49'19.52" T	Kabupaten Bulungan, Provinsi Kalimantan Utara
Busang Lejuh, Pulau		Pulau	02°49'13.21" U 116°41'31.81" T	Kabupaten Bulungan, Provinsi Kalimantan Utara
Busang Long Pangean, Pulau		Pulau	02°41'26.13" U 116°45'54.70" T	Kabupaten Bulungan, Provinsi Kalimantan Utara
Busang Mayun, Pulau		Pulau	02°49'16.29" U 116°41'09.20" T	Kabupaten Bulungan, Provinsi Kalimantan Utara
Buyu, Pulau		Pulau	02°54'24.98" U 117°23'44.01" T	Kabupaten Bulungan, Provinsi Kalimantan Utara
Cangkir, Pulau		Pulau	03°04'22.82" U 117°30'26.97" T	Kabupaten Bulungan, Provinsi Kalimantan Utara
Cermin Kecil, Pulau		Pulau	03°07'42.03" U 117°37'00.66" T	Kabupaten Bulungan, Provinsi Kalimantan Utara
Cermin, Pulau		Pulau	03°04'34.22" U 117°37'52.59" T	Kabupaten Bulungan, Provinsi Kalimantan Utara
Cincin Selatan, Pulau		Pulau	03°03'32.59" U 117°26'45.03" T	Kabupaten Bulungan, Provinsi Kalimantan Utara
Cincin Utara, Pulau		Pulau	03°03'47.22" U 117°26'35.97" T	Kabupaten Bulungan, Provinsi Kalimantan Utara
Fani, Pulau		Pulau	03°26'52.27" U 117°26'50.90" T	Kabupaten Tana Tidung, Provinsi Kalimantan Utara
Gelatan Hilir, Pulau		Pulau	03°42'46.00" U 117°18'54.00" T	Kabupaten Tana Tidung, Provinsi Kalimantan Utara
Gelatan Hulu, Pulau		Pulau	03°42'53.70" U 117°18'21.60" T	Kabupaten Tana Tidung, Provinsi Kalimantan Utara
Gelatan, Pulau		Pulau	03°41'12.21" U 117°20'04.99" T	Kabupaten Tana Tidung, Provinsi Kalimantan Utara
Ibus, Pulau		Pulau	02°49'12.00" U 117°41'24.00" T	Kabupaten Bulungan, Provinsi Kalimantan Utara
Ijab, Pulau		Pulau	03°37'19.74" U 117°28'26.71" T	Kabupaten Tana Tidung, Provinsi Kalimantan Utara
Itai, Pulau		Pulau	03°56'49.99" U 117°33'55.00" T	Kabupaten Nunukan, Provinsi Kalimantan Utara
Iting-Iting Besar, Pulau		Pulau	03°47'18.49" U 117°45'14.40" T	Kabupaten Nunukan, Provinsi Kalimantan Utara
Iting-Iting Kecil, Pulau		Pulau	03°46'16.90" U 117°47'59.60" T	Kabupaten Nunukan, Provinsi Kalimantan Utara
Iting-Iting Kecil, Pulau		Pulau	03°44'49.30" U 117°47'06.40" T	Kabupaten Tana Tidung, Provinsi Kalimantan Utara
Iting-Iting Pungguk, Pulau		Pulau	03°46'28.20" U 117°42'50.29" T	Kabupaten Nunukan, Provinsi Kalimantan Utara
Junjung, Pulau		Pulau	03°26'53.18" U 117°24'22.81" T	Kabupaten Tana Tidung, Provinsi Kalimantan Utara
Kalakisan, Pulau		Pulau	03°47'33.59" U 116°42'59.92" T	Kabupaten Nunukan, Provinsi Kalimantan Utara
Kalampising, Pulau	Pulau Lumbis	Pulau	03°46'47.43" U 116°43'58.60" T	Kabupaten Nunukan, Provinsi Kalimantan Utara
Kanduangan, Pulau		Pulau	04°08'02.10" U 117°27'32.40" T	Kabupaten Nunukan, Provinsi Kalimantan Utara

Nama Rupabumi	Nama Lain	Unsur Rupabumi	Koordinat	Keterangan Wilayah
Karang Unarang, Pulau	Batu Menunggur	Pulau	04°00'37.92" U 118°04'58.08" T	Kabupaten Nunukan, Provinsi Kalimantan Utara
Kelambu, Pulau		Pulau	02°50'05.80" U 117°37'38.35" T	Kabupaten Bulungan, Provinsi Kalimantan Utara
Kelibung, Pulau		Pulau	03°04'55.20" U 117°29'42.74" T	Kabupaten Bulungan, Provinsi Kalimantan Utara
Keranggasan Barat, Pulau		Pulau	03°34'48.60" U 117°23'21.29" T	Kabupaten Tana Tidung, Provinsi Kalimantan Utara
Keranggasan Kecil, Pulau		Pulau	03°05'07.69" U 117°28'47.93" T	Kabupaten Bulungan, Provinsi Kalimantan Utara
Keranggasan Timur, Pulau		Pulau	03°34'36.57" U 117°24'27.58" T	Kabupaten Tana Tidung, Provinsi Kalimantan Utara
Keranggasan, Pulau		Pulau	03°04'12.00" U 117°28'12.00" T	Kabupaten Bulungan, Provinsi Kalimantan Utara
Keris, Pulau		Pulau	03°18'35.04" U 117°26'42.74" T	Kabupaten Bulungan, Provinsi Kalimantan Utara
Kiak, Pulau		Pulau	03°09'30.88" U 117°37'43.57" T	Kabupaten Bulungan, Provinsi Kalimantan Utara
Kijang, Pulau		Pulau	03°35'56.81" U 116°38'03.43" T	Kabupaten Malinau, Provinsi Kalimantan Utara
Koran, Pulau		Pulau	02°51'58.00" U 117°26'51.00" T	Kabupaten Bulungan, Provinsi Kalimantan Utara
Kubil Kecil, Pulau		Pulau	02°56'14.03" U 117°21'59.23" T	Kabupaten Bulungan, Provinsi Kalimantan Utara
Kubil, Pulau		Pulau	02°56'32.89" U 117°22'09.87" T	Kabupaten Bulungan, Provinsi Kalimantan Utara
Kuju, Pulau		Pulau	03°00'51.94" U 117°29'50.61" T	Kabupaten Bulungan, Provinsi Kalimantan Utara
Lemangunbibir, Pulau		Pulau	03°05'57.10" U 117°29'57.29" T	Kabupaten Bulungan, Provinsi Kalimantan Utara
Lentimun, Pulau		Pulau	02°59'24.00" U 117°24'00.00" T	Kabupaten Bulungan, Provinsi Kalimantan Utara
Lentimunpesalang, Pulau		Pulau	03°04'21.00" U 117°31'25.00" T	Kabupaten Bulungan, Provinsi Kalimantan Utara
Limangun Tengah, Pulau		Pulau	03°06'42.58" U 117°31'28.78" T	Kabupaten Bulungan, Provinsi Kalimantan Utara
Linuang Bajau, Pulau		Pulau	03°42'15.90" U 117°20'51.90" T	Kabupaten Tana Tidung, Provinsi Kalimantan Utara
Liu Gau, Pulau		Pulau	03°46'21.50" U 117°28'38.30" T	Kabupaten Nunukan, Provinsi Kalimantan Utara
Liu Pudung, Pulau		Pulau	03°16'48.27" U 117°22'47.10" T	Kabupaten Bulungan, Provinsi Kalimantan Utara
Liu Setebong, Pulau		Pulau	02°57'30.98" U 117°30'15.25" T	Kabupaten Bulungan, Provinsi Kalimantan Utara
Liumanis, Pulau		Pulau	02°57'33.21" U 117°29'21.44" T	Kabupaten Bulungan, Provinsi Kalimantan Utara
Liupata, Pulau		Pulau	03°01'47.38" U 117°24'31.22" T	Kabupaten Bulungan, Provinsi Kalimantan Utara
Makapang, Pulau		Pulau	02°59'19.38" U 117°37'48.90" T	Kabupaten Bulungan, Provinsi Kalimantan Utara
Malu, Pulau		Pulau	02°58'42.34" U 117°30'00.82" T	Kabupaten Bulungan, Provinsi Kalimantan Utara
Mancuanan, Pulau		Pulau	03°55'47.39" U 117°25'40.69" T	Kabupaten Nunukan, Provinsi Kalimantan Utara
Mandul Lumot, Pulau		Pulau	03°40'11.11" U 117°43'49.07" T	Kabupaten Tana Tidung, Provinsi Kalimantan Utara

Nama Rupabumi	Nama Lain	Unsur Rupabumi	Koordinat	Keterangan Wilayah
Mandul, Pulau		Pulau	03°43'02.66" U 117°35'06.88" T	Kabupaten Tana Tidung, Provinsi Kalimantan Utara
Mangkasak, Pulau		Pulau	03°41'24.00" U 117°28'12.00" T	Kabupaten Tana Tidung, Provinsi Kalimantan Utara
Mangkubuah, Pulau		Pulau	02°49'16.68" U 117°30'38.62" T	Kabupaten Bulungan, Provinsi Kalimantan Utara
Mangkudulis Besar, Pulau		Pulau	03°31'41.99" U 117°19'49.00" T	Kabupaten Tana Tidung, Provinsi Kalimantan Utara
Mangkudulis Kecil, Pulau		Pulau	03°36'00.00" U 117°22'48.00" T	Kabupaten Tana Tidung, Provinsi Kalimantan Utara
Mangkudulisbesar Barat, Pulau		Pulau	03°32'24.00" U 117°14'24.00" T	Kabupaten Tana Tidung, Provinsi Kalimantan Utara
Mapat, Pulau		Pulau	03°01'48.00" U 117°34'12.00" T	Kabupaten Bulungan, Provinsi Kalimantan Utara
Mayundas, Pulau		Pulau	03°04'36.90" U 117°27'10.68" T	Kabupaten Bulungan, Provinsi Kalimantan Utara
Melimpung Besar, Pulau		Pulau	03°01'48.00" U 117°28'12.00" T	Kabupaten Bulungan, Provinsi Kalimantan Utara
Melimpung Kecil, Pulau		Pulau	03°03'37.44" U 117°32'21.55" T	Kabupaten Bulungan, Provinsi Kalimantan Utara
Mengantung, Pulau		Pulau	03°05'24.11" U 117°35'27.31" T	Kabupaten Bulungan, Provinsi Kalimantan Utara
Mengkubung, Pulau		Pulau	03°01'41.81" U 117°21'53.62" T	Kabupaten Bulungan, Provinsi Kalimantan Utara
Mening, Pulau		Pulau	02°57'00.00" U 117°37'12.00" T	Kabupaten Bulungan, Provinsi Kalimantan Utara
Mensatul, Pulau		Pulau	03°39'01.23" U 117°30'20.77" T	Kabupaten Tana Tidung, Provinsi Kalimantan Utara
Musang Temu Bu, Pulau		Pulau	02°52'15.09" U 117°20'16.28" T	Kabupaten Bulungan, Provinsi Kalimantan Utara
Nunukan, Pulau		Pulau	04°03'49.63" U 117°39'53.47" T	Kabupaten Nunukan, Provinsi Kalimantan Utara
Pampang, Pulau		Pulau	03°57'46.85" U 117°30'46.96" T	Kabupaten Nunukan, Provinsi Kalimantan Utara
Pangkarau, Pulau		Pulau	02°52'39.24" U 117°39'26.28" T	Kabupaten Bulungan, Provinsi Kalimantan Utara
Papa, Pulau		Pulau	03°31'38.92" U 117°39'05.09" T	Kabupaten Bulungan, Provinsi Kalimantan Utara
Pasbanau, Pulau		Pulau	03°16'05.95" U 117°25'16.70" T	Kabupaten Bulungan, Provinsi Kalimantan Utara
Peking, Pulau		Pulau	02°54'56.99" U 117°38'49.11" T	Kabupaten Bulungan, Provinsi Kalimantan Utara
Pelanduk, Pulau		Pulau	04°04'55.11" U 117°29'00.31" T	Kabupaten Nunukan, Provinsi Kalimantan Utara
Penyepuan, Pulau		Pulau	02°58'30.94" U 117°26'36.63" T	Kabupaten Bulungan, Provinsi Kalimantan Utara
Perumpung Lumot, Pulau		Pulau	03°44'21.66" U 117°47'15.83" T	Kabupaten Tana Tidung, Provinsi Kalimantan Utara
Perumpung Tupar, Pulau		Pulau	03°44'52.30" U 117°45'44.16" T	Kabupaten Tana Tidung, Provinsi Kalimantan Utara
Pesalang, Pulau		Pulau	03°05'24.16" U 117°31'47.83" T	Kabupaten Bulungan, Provinsi Kalimantan Utara
Pudung Besar, Pulau		Pulau	03°16'12.96" U 117°22'01.80" T	Kabupaten Bulungan, Provinsi Kalimantan Utara
Pudung Kecil, Pulau		Pulau	03°17'52.38" U 117°22'52.82" T	Kabupaten Bulungan, Provinsi Kalimantan Utara

Nama Rupabumi	Nama Lain	Unsur Rupabumi	Koordinat	Keterangan Wilayah
Pulibulu, Pulau		Pulau	04°02'42.69" U 117°28'50.07" T	Kabupaten Nunukan, Provinsi Kalimantan Utara
Putus, Pulau		Pulau	02°48'31.87" U 117°22'58.66" T	Kabupaten Bulungan, Provinsi Kalimantan Utara
Ranggas, Pulau		Pulau	03°37'05.15" U 117°20'46.31" T	Kabupaten Tana Tidung, Provinsi Kalimantan Utara
Sabanar, Pulau		Pulau	02°51'41.55" U 117°29'32.98" T	Kabupaten Bulungan, Provinsi Kalimantan Utara
Sadau, Pulau		Pulau	03°20'47.00" U 117°31'27.00" T	Kota Tarakan, Provinsi Kalimantan Utara
Saka, Pulau		Pulau	03°41'21.99" U 116°57'57.19" T	Kabupaten Tana Tidung, Provinsi Kalimantan Utara
Salenketo Kecil, Pulau		Pulau	02°54'30.44" U 117°31'46.53" T	Kabupaten Bulungan, Provinsi Kalimantan Utara
Salenketo, Pulau		Pulau	02°54'22.76" U 117°29'18.73" T	Kabupaten Bulungan, Provinsi Kalimantan Utara
Sarilaki Lumot, Pulau		Pulau	03°14'21.36" U 117°15'52.84" T	Kabupaten Bulungan, Provinsi Kalimantan Utara
Sarilaki, Pulau		Pulau	03°14'35.58" U 117°15'07.63" T	Kabupaten Bulungan, Provinsi Kalimantan Utara
Sawang Lemangu Bibil, Pulau		Pulau	03°05'33.74" U 117°29'23.71" T	Kabupaten Bulungan, Provinsi Kalimantan Utara
Sawang Lemangu Tanga, Pulau		Pulau	03°06'16.24" U 117°30'05.76" T	Kabupaten Bulungan, Provinsi Kalimantan Utara
Sebatik, Pulau		Pulau	04°08'35.69" U 117°47'14.65" T	Kabupaten Nunukan, Provinsi Kalimantan Utara
Sebidai Selatan, Pulau		Pulau	03°36'49.70" U 116°54'41.59" T	Kabupaten Tana Tidung, Provinsi Kalimantan Utara
Sebidai Utara, Pulau		Pulau	03°38'01.68" U 116°55'18.84" T	Kabupaten Tana Tidung, Provinsi Kalimantan Utara
Sebidai, Pulau		Pulau	03°37'20.70" U 116°55'08.46" T	Kabupaten Tana Tidung, Provinsi Kalimantan Utara
Sebudak Panjang, Pulau		Pulau	02°56'17.68" U 117°26'28.82" T	Kabupaten Bulungan, Provinsi Kalimantan Utara
Sebudak Pendek, Pulau		Pulau	02°55'17.19" U 117°25'50.59" T	Kabupaten Bulungan, Provinsi Kalimantan Utara
Sebudak, Pulau		Pulau	02°53'10.06" U 117°25'36.38" T	Kabupaten Bulungan, Provinsi Kalimantan Utara
Segarat, Pulau		Pulau	02°58'57.37" U 117°21'31.58" T	Kabupaten Bulungan, Provinsi Kalimantan Utara
Segaratmuara, Pulau		Pulau	02°59'32.27" U 117°22'25.24" T	Kabupaten Bulungan, Provinsi Kalimantan Utara
Sekapal Utara, Pulau		Pulau	03°29'06.49" U 117°19'27.70" T	Kabupaten Tana Tidung, Provinsi Kalimantan Utara
Sekapal, Pulau		Pulau	04°08'53.22" U 117°32'08.75" T	Kabupaten Nunukan, Provinsi Kalimantan Utara
Sekapal, Pulau		Pulau	03°28'21.34" U 117°20'10.48" T	Kabupaten Tana Tidung, Provinsi Kalimantan Utara
Sekatakbangara, Pulau		Pulau	03°11'02.13" U 117°13'45.17" T	Kabupaten Bulungan, Provinsi Kalimantan Utara
Selayu, Pulau		Pulau	03°04'13.63" U 117°34'53.45" T	Kabupaten Bulungan, Provinsi Kalimantan Utara
Selor, Pulau		Pulau	02°50'24.00" U 117°24'36.00" T	Kabupaten Bulungan, Provinsi Kalimantan Utara
Sengatok Besar, Pulau		Pulau	03°19'48.00" U 117°21'00.00" T	Provinsi Kalimantan Utara

Nama Rupabumi	Nama Lain	Unsur Rupabumi	Koordinat	Keterangan Wilayah
Sengatok Kecil, Pulau		Pulau	03°24'08.05" U 117°25'41.90" T	Kabupaten Tana Tidung, Provinsi Kalimantan Utara
Sengatok Tengah, Pulau		Pulau	03°22'19.47" U 117°25'05.09" T	Kabupaten Tana Tidung, Provinsi Kalimantan Utara
Sepunti, Pulau		Pulau	03°36'41.95" U 117°02'59.75" T	Kabupaten Tana Tidung, Provinsi Kalimantan Utara
Serepingka, Pulau		Pulau	03°00'08.53" U 117°30'21.87" T	Kabupaten Bulungan, Provinsi Kalimantan Utara
Sesayap, Pulau		Pulau	03°37'12.30" U 117°05'59.07" T	Kabupaten Tana Tidung, Provinsi Kalimantan Utara
Sianjung, Pulau		Pulau	03°19'05.74" U 117°23'45.64" T	Kabupaten Bulungan, Provinsi Kalimantan Utara
Sida, Pulau		Pulau	03°44'24.00" U 117°44'24.00" T	Kabupaten Tana Tidung, Provinsi Kalimantan Utara
Sikang, Pulau		Pulau	03°14'51.31" U 117°22'37.72" T	Kabupaten Bulungan, Provinsi Kalimantan Utara
Sinelak, Pulau		Pulau	04°03'31.03" U 117°29'03.94" T	Kabupaten Nunukan, Provinsi Kalimantan Utara
Singa, Pulau		Pulau	03°33'23.12" U 117°24'32.86" T	Kabupaten Tana Tidung, Provinsi Kalimantan Utara
Singai, Pulau		Pulau	03°31'52.30" U 116°30'08.43" T	Kabupaten Malinau, Provinsi Kalimantan Utara
Sinualan, Pulau		Pulau	04°00'49.30" U 117°27'26.21" T	Kabupaten Nunukan, Provinsi Kalimantan Utara
Siontai, Pulau		Pulau	02°54'56.99" U 117°33'58.00" T	Kabupaten Bulungan, Provinsi Kalimantan Utara
Srepingka, Pulau		Pulau	02°59'23.60" U 117°28'26.89" T	Kabupaten Bulungan, Provinsi Kalimantan Utara
Tagop, Pulau		Pulau	03°31'11.05" U 116°31'35.34" T	Kabupaten Malinau, Provinsi Kalimantan Utara
Tampin Buat, Pulau		Pulau	03°03'49.00" U 117°28'27.00" T	Kabupaten Bulungan, Provinsi Kalimantan Utara
Tampin, Pulau		Pulau	03°04'17.00" U 117°29'28.00" T	Kabupaten Bulungan, Provinsi Kalimantan Utara
Tanao Besar, Pulau		Pulau	03°04'12.00" U 117°22'48.00" T	Kabupaten Bulungan, Provinsi Kalimantan Utara
Tanao Kecil, Pulau		Pulau	03°01'06.12" U 117°22'35.74" T	Kabupaten Bulungan, Provinsi Kalimantan Utara
Tanjungtiram, Pulau		Pulau	03°26'24.00" U 117°15'36.00" T	Kabupaten Tana Tidung, Provinsi Kalimantan Utara
Tanjungulan Lumot, Pulau		Pulau	04°07'53.06" U 117°17'44.02" T	Kabupaten Nunukan, Provinsi Kalimantan Utara
Tanjungulan, Pulau		Pulau	04°09'03.80" U 117°19'20.39" T	Kabupaten Nunukan, Provinsi Kalimantan Utara
Tarakan, Pulau		Pulau	03°21'46.09" U 117°35'49.26" T	Kota Tarakan, Provinsi Kalimantan Utara
Taras, Pulau		Pulau	03°31'25.77" U 116°33'21.82" T	Kabupaten Malinau, Provinsi Kalimantan Utara
Tembakau Besar, Pulau		Pulau	03°05'58.15" U 117°32'45.20" T	Kabupaten Bulungan, Provinsi Kalimantan Utara
Tembakau Hilir, Pulau		Pulau	03°06'02.02" U 117°31'33.43" T	Kabupaten Bulungan, Provinsi Kalimantan Utara
Tembakau Kecil, Pulau		Pulau	03°06'04.12" U 117°33'29.81" T	Kabupaten Bulungan, Provinsi Kalimantan Utara
Tembakau Pising, Pulau		Pulau	03°04'29.23" U 117°32'19.21" T	Kabupaten Bulungan, Provinsi Kalimantan Utara

Nama Rupabumi	Nama Lain	Unsur Rupabumi	Koordinat	Keterangan Wilayah
Tembalang, Pulau		Pulau	03°38'23.20" U 116°57'53.39" T	Kabupaten Tana Tidung, Provinsi Kalimantan Utara
Tembangan, Pulau		Pulau	03°36'00.00" U 117°31'48.00" T	Kabupaten Tana Tidung, Provinsi Kalimantan Utara
Tembelian, Pulau		Pulau	03°46'57.20" U 117°42'28.69" T	Kabupaten Nunukan, Provinsi Kalimantan Utara
Temenggah, Pulau		Pulau	02°55'13.81" U 117°36'02.88" T	Kabupaten Bulungan, Provinsi Kalimantan Utara
Tempodus, Pulau		Pulau	03°38'05.36" U 116°54'23.93" T	Kabupaten Tana Tidung, Provinsi Kalimantan Utara
Tengkado, Pulau		Pulau	03°04'07.78" U 117°26'35.92" T	Kabupaten Bulungan, Provinsi Kalimantan Utara
Tentaduk, Pulau		Pulau	03°05'25.18" U 117°30'14.04" T	Kabupaten Bulungan, Provinsi Kalimantan Utara
Tentagu, Pulau		Pulau	04°05'03.59" U 117°21'03.60" T	Kabupaten Nunukan, Provinsi Kalimantan Utara
Teribi, Pulau		Pulau	03°06'25.53" U 117°29'07.06" T	Kabupaten Bulungan, Provinsi Kalimantan Utara
Tibi Barat, Pulau		Pulau	03°31'48.00" U 117°28'12.00" T	Kabupaten Bulungan, Provinsi Kalimantan Utara
Tibi Lumot, Pulau		Pulau	03°31'01.43" U 117°33'10.56" T	Kabupaten Bulungan, Provinsi Kalimantan Utara
Tibi Selatan, Pulau		Pulau	03°28'56.55" U 117°33'24.12" T	Kabupaten Bulungan, Provinsi Kalimantan Utara
Tibi Timur, Pulau		Pulau	03°30'00.00" U 117°34'48.00" T	Kabupaten Bulungan, Provinsi Kalimantan Utara
Tibi Utara, Pulau		Pulau	03°31'35.24" U 117°31'42.70" T	Kabupaten Bulungan, Provinsi Kalimantan Utara
Tidongsalong Lumot, Pulau		Pulau	04°04'16.11" U 117°28'28.08" T	Kabupaten Nunukan, Provinsi Kalimantan Utara
Tidongsalong, Pulau		Pulau	04°03'38.96" U 117°27'07.01" T	Kabupaten Nunukan, Provinsi Kalimantan Utara
Tikus, Pulau		Pulau	03°36'11.31" U 116°38'36.65" T	Kabupaten Malinau, Provinsi Kalimantan Utara
Tinabasan, Pulau		Pulau	04°07'22.00" U 117°33'43.99" T	Kabupaten Nunukan, Provinsi Kalimantan Utara
Tiram, Pulau		Pulau	03°28'00.25" U 117°17'08.97" T	Kabupaten Tana Tidung, Provinsi Kalimantan Utara
Titus Dua, Pulau		Pulau	03°34'43.34" U 117°28'36.53" T	Kabupaten Bulungan, Provinsi Kalimantan Utara
Titus Hulu, Pulau		Pulau	02°55'22.62" U 117°29'34.91" T	Kabupaten Bulungan, Provinsi Kalimantan Utara
Titus Kecil, Pulau		Pulau	02°55'09.55" U 117°30'19.77" T	Kabupaten Bulungan, Provinsi Kalimantan Utara
Titus Satu, Pulau		Pulau	02°55'48.00" U 117°30'36.00" T	Kabupaten Bulungan, Provinsi Kalimantan Utara
Tokong, Pulau		Pulau	02°48'32.97" U 117°38'22.48" T	Kabupaten Bulungan, Provinsi Kalimantan Utara
Tundukul, Pulau		Pulau	03°12'25.47" U 117°15'37.33" T	Kabupaten Bulungan, Provinsi Kalimantan Utara
Tungkudacing, Pulau		Pulau	03°45'06.89" U 117°41'12.84" T	Kabupaten Tana Tidung, Provinsi Kalimantan Utara
Ujang Ujang, Pulau		Pulau	03°34'50.57" U 116°36'32.98" T	Kabupaten Malinau, Provinsi Kalimantan Utara
Umbus, Pulau		Pulau	03°34'26.43" U 117°19'36.62" T	Kabupaten Tana Tidung, Provinsi Kalimantan Utara



The background features a light gray grid of dots of varying sizes. Overlaid on this are several dark gray and black geometric shapes, including triangles and polygons, primarily located in the corners and along the right edge.

**18**

**KEPULAUAN  
BANGKA BELITUNG**





Nama Rupabumi	Nama Lain	Unsur Rupabumi	Koordinat	Keterangan Wilayah
Aer, Pulau		Pulau	03°13'40.00" S 108°18'20.00" T	Kabupaten Belitung Timur, Provinsi Kepulauan Bangka Belitung
Aikdarat, Pulau		Pulau	03°11'26.99" S 108°10'58.00" T	Kabupaten Belitung Timur, Provinsi Kepulauan Bangka Belitung
Air Masin Kecil, Pulau	Pulau Air Masin Anak	Pulau	03°14'41.49" S 108°23'27.96" T	Kabupaten Belitung Timur, Provinsi Kepulauan Bangka Belitung
Airmasin, Pulau		Pulau	03°15'01.00" S 108°22'59.00" T	Kabupaten Belitung Timur, Provinsi Kepulauan Bangka Belitung
Aji Keciput, Pulau		Pulau	02°32'55.32" S 107°39'02.99" T	Kabupaten Belitung, Provinsi Kepulauan Bangka Belitung
Aji, Pulau		Pulau	03°03'07.99" S 107°23'35.99" T	Kabupaten Belitung, Provinsi Kepulauan Bangka Belitung
Alang Anak, Pulau		Pulau	02°47'22.30" S 107°38'26.89" T	Kabupaten Belitung, Provinsi Kepulauan Bangka Belitung
Alang Induk, Pulau		Pulau	02°47'32.16" S 107°38'22.57" T	Kabupaten Belitung, Provinsi Kepulauan Bangka Belitung
Alang, Pulau		Pulau	02°38'47.00" S 108°01'48.00" T	Kabupaten Belitung Timur, Provinsi Kepulauan Bangka Belitung
Anak Bayan Duak, Pulau		Pulau	02°55'25.95" S 107°26'00.94" T	Kabupaten Belitung, Provinsi Kepulauan Bangka Belitung
Anak Gusong Bugis, Pulau		Pulau	02°46'11.41" S 107°36'12.66" T	Kabupaten Belitung, Provinsi Kepulauan Bangka Belitung
Anak Kalimambang, Pulau		Pulau	02°46'41.07" S 107°32'16.03" T	Kabupaten Belitung, Provinsi Kepulauan Bangka Belitung
Anak Naduk, Pulau		Pulau	02°58'19.85" S 107°25'39.95" T	Kabupaten Belitung, Provinsi Kepulauan Bangka Belitung
Anak Ru Sikok, Pulau		Pulau	02°59'56.13" S 107°30'14.49" T	Kabupaten Belitung, Provinsi Kepulauan Bangka Belitung
Anak, Pulau		Pulau	02°57'01.53" S 107°31'09.98" T	Kabupaten Belitung, Provinsi Kepulauan Bangka Belitung
Anakaik, Pulau		Pulau	02°57'47.99" S 106°40'21.00" T	Kabupaten Bangka Selatan, Provinsi Kepulauan Bangka Belitung
Anakkeleang Barat, Pulau		Pulau	01°48'28.00" S 105°48'45.00" T	Kabupaten Bangka, Provinsi Kepulauan Bangka Belitung
Anakkeleang Timur, Pulau		Pulau	01°48'31.00" S 105°49'07.00" T	Kabupaten Bangka, Provinsi Kepulauan Bangka Belitung
Anaktiga, Pulau		Pulau	01°45'15.17" S 106°05'36.16" T	Kabupaten Bangka, Provinsi Kepulauan Bangka Belitung
Antik, Pulau		Pulau	02°29'32.54" S 108°32'46.98" T	Kabupaten Belitung Timur, Provinsi Kepulauan Bangka Belitung
Antu, Pulau		Pulau	01°31'39.88" S 105°41'17.33" T	Kabupaten Bangka, Provinsi Kepulauan Bangka Belitung
Asau, Pulau		Pulau	01°33'30.88" S 105°32'33.75" T	Kabupaten Bangka Barat, Provinsi Kepulauan Bangka Belitung
Asau, Pulau		Pulau	02°33'10.71" S 107°42'25.88" T	Kabupaten Belitung, Provinsi Kepulauan Bangka Belitung
Aur, Pulau		Pulau	02°59'41.17" S 107°13'54.62" T	Kabupaten Belitung, Provinsi Kepulauan Bangka Belitung

Nama Rupabumi	Nama Lain	Unsur Rupabumi	Koordinat	Keterangan Wilayah
Ayam Besar, Pulau		Pulau	03°04'26.33" S 108°16'08.86" T	Kabupaten Belitung Timur, Provinsi Kepulauan Bangka Belitung
Ayam Kecil, Pulau		Pulau	03°03'43.24" S 108°16'37.37" T	Kabupaten Belitung Timur, Provinsi Kepulauan Bangka Belitung
Babi, Pulau		Pulau	03°16'08.91" S 107°59'36.86" T	Kabupaten Belitung Timur, Provinsi Kepulauan Bangka Belitung
Baguk, Pulau		Pulau	03°01'58.62" S 107°32'43.04" T	Kabupaten Belitung, Provinsi Kepulauan Bangka Belitung
Bakau, Pulau		Pulau	03°02'09.88" S 107°08'58.12" T	Kabupaten Belitung, Provinsi Kepulauan Bangka Belitung
Bakau, Pulau		Pulau	02°41'12.99" S 108°25'00.00" T	Kabupaten Belitung Timur, Provinsi Kepulauan Bangka Belitung
Bakaujao, Pulau		Pulau	02°40'24.93" S 108°25'23.92" T	Kabupaten Belitung Timur, Provinsi Kepulauan Bangka Belitung
Bakung, Pulau		Pulau	01°31'50.05" S 105°41'37.30" T	Kabupaten Bangka, Provinsi Kepulauan Bangka Belitung
Bangau, Pulau		Pulau	01°33'05.27" S 105°36'16.77" T	Kabupaten Bangka Barat, Provinsi Kepulauan Bangka Belitung
Bangka, Pulau		Pulau	02°15'11.99" S 106°00'23.00" T	Provinsi Kepulauan Bangka Belitung
Bangkai, Pulau		Pulau	03°02'48.19" S 107°20'57.69" T	Kabupaten Belitung, Provinsi Kepulauan Bangka Belitung
Baran, Pulau		Pulau	02°57'13.59" S 107°25'33.04" T	Kabupaten Belitung, Provinsi Kepulauan Bangka Belitung
Basarbeginung, Pulau		Pulau	03°21'06.00" S 107°43'43.00" T	Kabupaten Belitung, Provinsi Kepulauan Bangka Belitung
Basartenga, Pulau		Pulau	03°20'21.76" S 107°42'07.99" T	Kabupaten Belitung, Provinsi Kepulauan Bangka Belitung
Batu Albide, Pulau		Pulau	02°32'43.15" S 107°43'08.96" T	Kabupaten Belitung, Provinsi Kepulauan Bangka Belitung
Batu Ampar, Pulau		Pulau	02°48'05.89" S 107°22'48.39" T	Kabupaten Belitung, Provinsi Kepulauan Bangka Belitung
Batu Bakung, Pulau		Pulau	01°31'44.41" S 105°41'39.46" T	Kabupaten Bangka, Provinsi Kepulauan Bangka Belitung
Batu Bedaun, Pulau		Pulau	02°32'47.18" S 107°43'27.41" T	Kabupaten Belitung, Provinsi Kepulauan Bangka Belitung
Batu Belubang, Pulau		Pulau	02°10'59.22" S 106°12'08.35" T	Kabupaten Bangka Tengah, Provinsi Kepulauan Bangka Belitung
Batu Besar, Pulau	Pulau Batu Gajah	Pulau	03°05'47.26" S 106°36'48.44" T	Kabupaten Bangka Selatan, Provinsi Kepulauan Bangka Belitung
Batu Buntal, Pulau		Pulau	02°11'07.03" S 106°12'10.51" T	Kabupaten Bangka Tengah, Provinsi Kepulauan Bangka Belitung
Batu Kecipai, Pulau		Pulau	02°32'40.40" S 107°43'25.95" T	Kabupaten Belitung, Provinsi Kepulauan Bangka Belitung
Batu Kembar, Pulau		Pulau	03°13'58.22" S 107°39'28.69" T	Kabupaten Belitung, Provinsi Kepulauan Bangka Belitung

Nama Rupabumi	Nama Lain	Unsur Rupabumi	Koordinat	Keterangan Wilayah
Batu Keturunan, Pulau	Batu Bebirik	Pulau	03°04'40.39" S 108°12'24.24" T	Kabupaten Belitung Timur, Provinsi Kepulauan Bangka Belitung
Batu Lalang, Pulau		Pulau	01°45'19.69" S 106°05'12.17" T	Kabupaten Bangka, Provinsi Kepulauan Bangka Belitung
Batu Lukut, Pulau		Pulau	01°45'13.75" S 105°24'22.85" T	Kabupaten Bangka Barat, Provinsi Kepulauan Bangka Belitung
Batu Malang Darat, Pulau		Pulau	02°42'37.34" S 107°36'31.50" T	Kabupaten Belitung, Provinsi Kepulauan Bangka Belitung
Batu Malang Laut, Pulau		Pulau	02°42'43.88" S 107°36'19.63" T	Kabupaten Belitung, Provinsi Kepulauan Bangka Belitung
Batu Mentigi Selatan, Pulau		Pulau	01°31'43.00" S 105°41'54.33" T	Kabupaten Bangka, Provinsi Kepulauan Bangka Belitung
Batu Mentigi Utara, Pulau		Pulau	01°31'38.56" S 105°41'52.15" T	Kabupaten Bangka, Provinsi Kepulauan Bangka Belitung
Batu Mentigi, Pulau		Pulau	01°31'41.39" S 105°41'47.56" T	Kabupaten Bangka, Provinsi Kepulauan Bangka Belitung
Batu Nage, Pulau		Pulau	02°32'52.32" S 107°42'53.19" T	Kabupaten Belitung, Provinsi Kepulauan Bangka Belitung
Batu Pangkas, Pulau		Pulau	01°39'56.18" S 105°45'13.13" T	Kabupaten Bangka, Provinsi Kepulauan Bangka Belitung
Batu Penyu, Pulau		Pulau	03°13'48.44" S 107°39'29.27" T	Kabupaten Belitung, Provinsi Kepulauan Bangka Belitung
Batu Rakit, Pulau		Pulau	02°33'17.29" S 107°42'19.91" T	Kabupaten Belitung, Provinsi Kepulauan Bangka Belitung
Batu Rerek, Pulau		Pulau	03°05'16.69" S 106°36'10.95" T	Kabupaten Bangka Selatan, Provinsi Kepulauan Bangka Belitung
Batu Tebirak, Pulau		Pulau	02°32'46.86" S 107°43'24.19" T	Kabupaten Belitung, Provinsi Kepulauan Bangka Belitung
Batuacok, Pulau		Pulau	03°12'14.61" S 108°05'02.79" T	Kabupaten Belitung Timur, Provinsi Kepulauan Bangka Belitung
Batuaji, Pulau		Pulau	02°32'09.98" S 107°51'12.61" T	Kabupaten Belitung, Provinsi Kepulauan Bangka Belitung
Batuakek, Pulau		Pulau	01°33'58.90" S 105°27'11.39" T	Kabupaten Bangka Barat, Provinsi Kepulauan Bangka Belitung
Batualoy, Pulau		Pulau	01°32'19.28" S 105°33'50.27" T	Kabupaten Bangka Barat, Provinsi Kepulauan Bangka Belitung
Batuatuat, Pulau		Pulau	03°15'52.89" S 107°58'22.90" T	Kabupaten Belitung Timur, Provinsi Kepulauan Bangka Belitung
Batubangali, Pulau		Pulau	01°33'09.55" S 105°36'12.70" T	Kabupaten Bangka Barat, Provinsi Kepulauan Bangka Belitung
Batubawok, Pulau		Pulau	01°34'49.76" S 105°37'47.29" T	Kabupaten Bangka Barat, Provinsi Kepulauan Bangka Belitung
Batubedaun, Pulau		Pulau	01°49'03.16" S 106°07'18.59" T	Kabupaten Bangka, Provinsi Kepulauan Bangka Belitung
Batubedaun, Pulau		Pulau	01°34'23.18" S 105°36'56.48" T	Kabupaten Bangka Barat, Provinsi Kepulauan Bangka Belitung

Nama Rupabumi	Nama Lain	Unsur Rupabumi	Koordinat	Keterangan Wilayah
Batubedaun, Pulau		Pulau	02°35'15.58" S 105°53'25.10" T	Kabupaten Bangka Selatan, Provinsi Kepulauan Bangka Belitung
Batubedaun, Pulau		Pulau	03°16'23.22" S 107°59'07.82" T	Kabupaten Belitung Timur, Provinsi Kepulauan Bangka Belitung
Batubedil, Pulau		Pulau	02°33'30.88" S 107°55'49.28" T	Kabupaten Belitung, Provinsi Kepulauan Bangka Belitung
Batubelayar, Pulau		Pulau	02°33'29.88" S 107°39'24.00" T	Kabupaten Belitung, Provinsi Kepulauan Bangka Belitung
Batubelembang, Pulau		Pulau	01°38'29.90" S 105°41'53.37" T	Kabupaten Bangka Barat, Provinsi Kepulauan Bangka Belitung
Batubenting, Pulau		Pulau	01°34'52.23" S 105°37'52.77" T	Kabupaten Bangka Barat, Provinsi Kepulauan Bangka Belitung
Batuberigak, Pulau		Pulau	02°54'01.21" S 106°13'19.41" T	Kabupaten Bangka Selatan, Provinsi Kepulauan Bangka Belitung
Batubulur, Pulau		Pulau	01°36'39.31" S 105°42'47.82" T	Kabupaten Bangka, Provinsi Kepulauan Bangka Belitung
Batuburok, Pulau		Pulau	02°45'10.29" S 108°16'22.53" T	Kabupaten Belitung Timur, Provinsi Kepulauan Bangka Belitung
Batudinding, Pulau		Pulau	02°48'46.29" S 107°24'48.81" T	Kabupaten Belitung, Provinsi Kepulauan Bangka Belitung
Batugajah, Pulau		Pulau	03°00'26.63" S 106°26'29.05" T	Kabupaten Bangka Selatan, Provinsi Kepulauan Bangka Belitung
Batugerude, Pulau		Pulau	02°33'01.90" S 107°40'20.14" T	Kabupaten Belitung, Provinsi Kepulauan Bangka Belitung
Batuhitam, Pulau		Pulau	01°55'02.51" S 106°10'33.88" T	Kabupaten Bangka, Provinsi Kepulauan Bangka Belitung
Batuitam, Pulau		Pulau	03°14'04.18" S 108°04'51.35" T	Kabupaten Belitung Timur, Provinsi Kepulauan Bangka Belitung
Batukarang, Pulau		Pulau	01°34'19.03" S 105°38'27.38" T	Kabupaten Bangka Barat, Provinsi Kepulauan Bangka Belitung
Batukedaun, Pulau		Pulau	01°37'18.03" S 105°44'21.02" T	Kabupaten Bangka, Provinsi Kepulauan Bangka Belitung
Batukelapa, Pulau		Pulau	01°34'23.87" S 105°37'01.75" T	Kabupaten Bangka Barat, Provinsi Kepulauan Bangka Belitung
Batukelawai Selatan, Pulau		Pulau	01°37'13.97" S 105°38'21.04" T	Kabupaten Bangka Barat, Provinsi Kepulauan Bangka Belitung
Batukelawai Utara, Pulau		Pulau	01°36'07.49" S 105°38'09.13" T	Kabupaten Bangka Barat, Provinsi Kepulauan Bangka Belitung
Batukelawai, Pulau		Pulau	01°36'34.19" S 105°38'00.27" T	Kabupaten Bangka Barat, Provinsi Kepulauan Bangka Belitung
Batukerak, Pulau		Pulau	01°31'42.44" S 105°36'12.33" T	Kabupaten Bangka Barat, Provinsi Kepulauan Bangka Belitung

Nama Rupabumi	Nama Lain	Unsur Rupabumi	Koordinat	Keterangan Wilayah
Batukeruntong, Pulau		Pulau	01°32'09.20" S 105°36'19.72" T	Kabupaten Bangka Barat, Provinsi Kepulauan Bangka Belitung
Batukuala, Pulau		Pulau	01°48'32.05" S 106°07'36.64" T	Kabupaten Bangka, Provinsi Kepulauan Bangka Belitung
Batukumbang, Pulau		Pulau	01°34'59.46" S 105°37'06.81" T	Kabupaten Bangka Barat, Provinsi Kepulauan Bangka Belitung
Batukurakura, Pulau		Pulau	01°36'33.39" S 105°24'14.78" T	Kabupaten Bangka Barat, Provinsi Kepulauan Bangka Belitung
Batulayar, Pulau		Pulau	01°37'23.78" S 105°38'53.45" T	Kabupaten Bangka Barat, Provinsi Kepulauan Bangka Belitung
Batulebar, Pulau		Pulau	01°34'08.15" S 105°26'37.91" T	Kabupaten Bangka Barat, Provinsi Kepulauan Bangka Belitung
Batuludai, Pulau		Pulau	01°37'26.81" S 105°43'58.95" T	Kabupaten Bangka, Provinsi Kepulauan Bangka Belitung
Batumalang Seliu, Pulau		Pulau	03°14'57.27" S 107°28'15.71" T	Kabupaten Belitung, Provinsi Kepulauan Bangka Belitung
Batumalang Tanjungpiatu, Pulau		Pulau	03°14'05.10" S 108°04'50.70" T	Kabupaten Belitung Timur, Provinsi Kepulauan Bangka Belitung
Batumalang, Pulau		Pulau	02°48'23.09" S 107°21'36.76" T	Kabupaten Belitung, Provinsi Kepulauan Bangka Belitung
Batumalang, Pulau		Pulau	03°17'04.65" S 107°59'43.36" T	Kabupaten Belitung Timur, Provinsi Kepulauan Bangka Belitung
Batumalangbabi, Pulau		Pulau	01°35'59.69" S 105°37'53.97" T	Kabupaten Bangka Barat, Provinsi Kepulauan Bangka Belitung
Batumalangrakit, Pulau		Pulau	01°37'13.72" S 105°38'45.77" T	Kabupaten Bangka Barat, Provinsi Kepulauan Bangka Belitung
Batumerlang Darat, Pulau		Pulau	01°31'35.60" S 105°44'01.41" T	Kabupaten Bangka, Provinsi Kepulauan Bangka Belitung
Batumerlang, Pulau		Pulau	01°38'10.50" S 105°44'07.93" T	Kabupaten Bangka, Provinsi Kepulauan Bangka Belitung
Batun, Pulau		Pulau	03°48'03.61" S 108°03'59.59" T	Kabupaten Belitung Timur, Provinsi Kepulauan Bangka Belitung
Batunek, Pulau		Pulau	01°33'51.43" S 105°27'08.75" T	Kabupaten Bangka Barat, Provinsi Kepulauan Bangka Belitung
Batunekakek, Pulau		Pulau	01°39'37.27" S 105°42'46.93" T	Kabupaten Bangka Barat, Provinsi Kepulauan Bangka Belitung
Batuneksauya, Pulau		Pulau	02°32'14.66" S 107°38'47.54" T	Kabupaten Belitung, Provinsi Kepulauan Bangka Belitung
Batupait, Pulau		Pulau	01°36'08.25" S 105°37'59.61" T	Kabupaten Bangka Barat, Provinsi Kepulauan Bangka Belitung
Batupakau, Pulau		Pulau	03°12'14.38" S 108°04'58.21" T	Kabupaten Belitung Timur, Provinsi Kepulauan Bangka Belitung

Nama Rupabumi	Nama Lain	Unsur Rupabumi	Koordinat	Keterangan Wilayah
Batupandan, Pulau		Pulau	01°33'52.41" S 105°37'01.96" T	Kabupaten Bangka Barat, Provinsi Kepulauan Bangka Belitung
Batupanel, Pulau		Pulau	02°33'46.00" S 107°55'14.99" T	Kabupaten Belitung, Provinsi Kepulauan Bangka Belitung
Batupangpang, Pulau		Pulau	01°35'28.29" S 105°43'16.20" T	Kabupaten Bangka, Provinsi Kepulauan Bangka Belitung
Batupayung, Pulau		Pulau	01°32'52.13" S 105°36'02.71" T	Kabupaten Bangka Barat, Provinsi Kepulauan Bangka Belitung
Batupecah, Pulau		Pulau	01°35'56.04" S 105°37'26.40" T	Kabupaten Bangka Barat, Provinsi Kepulauan Bangka Belitung
Batupenyuk, Pulau		Pulau	03°14'27.71" S 107°38'23.33" T	Kabupaten Belitung, Provinsi Kepulauan Bangka Belitung
Batuperapera, Pulau		Pulau	03°16'27.02" S 107°59'06.87" T	Kabupaten Belitung Timur, Provinsi Kepulauan Bangka Belitung
Batupute, Pulau		Pulau	03°12'15.98" S 108°04'57.43" T	Kabupaten Belitung Timur, Provinsi Kepulauan Bangka Belitung
Baturiung, Pulau		Pulau	02°33'53.44" S 107°56'13.04" T	Kabupaten Belitung Timur, Provinsi Kepulauan Bangka Belitung
Baturoti, Pulau		Pulau	01°34'41.91" S 105°37'54.48" T	Kabupaten Bangka Barat, Provinsi Kepulauan Bangka Belitung
Baturusak, Pulau		Pulau	03°14'26.55" S 107°38'22.40" T	Kabupaten Belitung, Provinsi Kepulauan Bangka Belitung
Batusairin, Pulau		Pulau	03°00'24.19" S 106°26'30.15" T	Kabupaten Bangka Selatan, Provinsi Kepulauan Bangka Belitung
Batuseribu, Pulau		Pulau	03°15'18.77" S 107°34'24.74" T	Kabupaten Belitung, Provinsi Kepulauan Bangka Belitung
Batusuaklumpur, Pulau		Pulau	02°34'04.54" S 107°56'52.36" T	Kabupaten Belitung Timur, Provinsi Kepulauan Bangka Belitung
Batutambun, Pulau		Pulau	02°54'30.03" S 107°05'17.17" T	Kabupaten Bangka Selatan, Provinsi Kepulauan Bangka Belitung
Batutangka, Pulau		Pulau	01°33'35.11" S 105°43'08.22" T	Kabupaten Bangka, Provinsi Kepulauan Bangka Belitung
Batutanjung, Pulau		Pulau	03°00'31.22" S 106°26'30.67" T	Kabupaten Bangka Selatan, Provinsi Kepulauan Bangka Belitung
Batutenam, Pulau		Pulau	01°32'26.18" S 105°33'43.26" T	Kabupaten Bangka Barat, Provinsi Kepulauan Bangka Belitung
Batutiga, Pulau		Pulau	01°35'55.75" S 105°25'43.22" T	Kabupaten Bangka Barat, Provinsi Kepulauan Bangka Belitung
Batutinde, Pulau		Pulau	03°14'04.62" S 108°04'52.06" T	Kabupaten Belitung Timur, Provinsi Kepulauan Bangka Belitung
Batutinggi, Pulau		Pulau	03°15'50.58" S 107°57'37.95" T	Kabupaten Belitung Timur, Provinsi Kepulauan Bangka Belitung

Nama Rupabumi	Nama Lain	Unsur Rupabumi	Koordinat	Keterangan Wilayah
Batutumbu, Pulau		Pulau	02°14'02.96" S 105°44'54.16" T	Kabupaten Bangka, Provinsi Kepulauan Bangka Belitung
Batutugang, Pulau		Pulau	03°15'51.71" S 107°58'22.74" T	Kabupaten Belitung Timur, Provinsi Kepulauan Bangka Belitung
Batuudang, Pulau		Pulau	01°34'09.27" S 105°26'36.29" T	Kabupaten Bangka Barat, Provinsi Kepulauan Bangka Belitung
Batuujungbeting, Pulau		Pulau	01°37'18.07" S 105°38'58.85" T	Kabupaten Bangka Barat, Provinsi Kepulauan Bangka Belitung
Batuular, Pulau		Pulau	01°31'27.54" S 105°43'59.58" T	Kabupaten Bangka, Provinsi Kepulauan Bangka Belitung
Bayan Kecil, Pulau		Pulau	02°55'30.47" S 107°25'59.04" T	Kabupaten Belitung, Provinsi Kepulauan Bangka Belitung
Bayan Petaling, Pulau		Pulau	02°56'14.35" S 107°25'54.00" T	Kabupaten Belitung, Provinsi Kepulauan Bangka Belitung
Bayan, Pulau		Pulau	02°54'09.00" S 106°46'08.00" T	Kabupaten Bangka Selatan, Provinsi Kepulauan Bangka Belitung
Bayan, Pulau		Pulau	02°49'40.34" S 107°35'17.50" T	Kabupaten Belitung, Provinsi Kepulauan Bangka Belitung
Bayan, Pulau		Pulau	03°07'26.00" S 107°53'26.99" T	Kabupaten Belitung Timur, Provinsi Kepulauan Bangka Belitung
Bebuar, Pulau		Pulau	02°17'01.00" S 106°26'44.00" T	Kabupaten Bangka Tengah, Provinsi Kepulauan Bangka Belitung
Bedaun, Pulau		Pulau	02°23'52.29" S 105°46'52.99" T	Kabupaten Bangka Tengah, Provinsi Kepulauan Bangka Belitung
Bedegum Besak, Pulau		Pulau	01°33'32.90" S 105°28'19.77" T	Kabupaten Bangka Barat, Provinsi Kepulauan Bangka Belitung
Bedegum Due, Batu		Pulau	01°33'24.54" S 105°28'36.46" T	Kabupaten Bangka Barat, Provinsi Kepulauan Bangka Belitung
Bedegum Satu, Batu		Pulau	01°33'23.47" S 105°28'34.39" T	Kabupaten Bangka Barat, Provinsi Kepulauan Bangka Belitung
Bedegum, Pulau		Pulau	01°33'10.12" S 105°28'44.08" T	Kabupaten Bangka Barat, Provinsi Kepulauan Bangka Belitung
Begedung, Pulau		Pulau	02°23'34.00" S 105°45'47.00" T	Kabupaten Bangka Tengah, Provinsi Kepulauan Bangka Belitung
Bekukor, Pulau		Pulau	02°34'54.69" S 107°37'45.99" T	Kabupaten Belitung, Provinsi Kepulauan Bangka Belitung
Belitung, Pulau		Pulau	02°51'22.00" S 107°54'59.00" T	Provinsi Kepulauan Bangka Belitung
Belukut, Pulau		Pulau	03°18'40.00" S 108°24'32.00" T	Kabupaten Belitung Timur, Provinsi Kepulauan Bangka Belitung
Bembang, Pulau		Pulau	01°45'11.99" S 105°24'06.00" T	Kabupaten Bangka Barat, Provinsi Kepulauan Bangka Belitung



Nama Rupabumi	Nama Lain	Unsur Rupabumi	Koordinat	Keterangan Wilayah
Berlian, Pulau		Pulau	02°34'14.76" S 108°46'02.10" T	Kabupaten Belitung Timur, Provinsi Kepulauan Bangka Belitung
Berok Besar, Pulau		Pulau	01°38'55.89" S 105°45'31.70" T	Kabupaten Bangka, Provinsi Kepulauan Bangka Belitung
Berukik Darat, Pulau		Pulau	03°13'56.48" S 107°57'13.34" T	Kabupaten Belitung Timur, Provinsi Kepulauan Bangka Belitung
Berukik Laut, Pulau		Pulau	03°13'37.99" S 107°56'30.99" T	Kabupaten Belitung Timur, Provinsi Kepulauan Bangka Belitung
Berukik Tengah, Pulau		Pulau	03°13'37.99" S 107°56'43.00" T	Kabupaten Belitung Timur, Provinsi Kepulauan Bangka Belitung
Berumput, Pulau		Pulau	02°15'24.54" S 106°13'40.78" T	Kabupaten Bangka Tengah, Provinsi Kepulauan Bangka Belitung
Berumput, Pulau		Pulau	03°10'31.82" S 107°55'17.03" T	Kabupaten Belitung Timur, Provinsi Kepulauan Bangka Belitung
Besar, Pulau		Pulau	02°52'40.00" S 106°08'31.99" T	Kabupaten Bangka Selatan, Provinsi Kepulauan Bangka Belitung
Betangan, Pulau		Pulau	02°58'58.02" S 107°31'33.60" T	Kabupaten Belitung, Provinsi Kepulauan Bangka Belitung
Bidadari, Pulau		Pulau	02°58'13.31" S 106°41'51.96" T	Kabupaten Bangka Selatan, Provinsi Kepulauan Bangka Belitung
Bira, Pulau		Pulau	02°32'07.58" S 107°50'42.03" T	Kabupaten Belitung, Provinsi Kepulauan Bangka Belitung
Blatok, Pulau		Pulau	03°14'31.70" S 107°40'30.00" T	Kabupaten Belitung, Provinsi Kepulauan Bangka Belitung
Buku Limau, Pulau		Pulau	02°48'42.99" S 108°24'11.00" T	Kabupaten Belitung Timur, Provinsi Kepulauan Bangka Belitung
Buntar, Pulau		Pulau	03°03'37.94" S 107°22'04.00" T	Kabupaten Belitung, Provinsi Kepulauan Bangka Belitung
Buronggantong, Pulau		Pulau	02°58'41.99" S 108°16'50.00" T	Kabupaten Belitung Timur, Provinsi Kepulauan Bangka Belitung
Burung Punai, Pulau		Pulau	03°03'21.20" S 106°44'38.11" T	Kabupaten Bangka Selatan, Provinsi Kepulauan Bangka Belitung
Burung, Pulau		Pulau	02°53'35.00" S 106°44'01.00" T	Kabupaten Bangka Selatan, Provinsi Kepulauan Bangka Belitung
Burung, Pulau		Pulau	02°34'03.52" S 107°37'31.80" T	Kabupaten Belitung, Provinsi Kepulauan Bangka Belitung
Buta, Pulau		Pulau	01°34'29.88" S 105°27'08.53" T	Kabupaten Bangka Barat, Provinsi Kepulauan Bangka Belitung
Campangkemudi, Pulau		Pulau	03°15'40.19" S 107°57'34.16" T	Kabupaten Belitung Timur, Provinsi Kepulauan Bangka Belitung
Catok, Pulau		Pulau	01°45'39.79" S 105°24'43.24" T	Kabupaten Bangka Barat, Provinsi Kepulauan Bangka Belitung

Nama Rupabumi	Nama Lain	Unsur Rupabumi	Koordinat	Keterangan Wilayah
Celagen, Pulau		Pulau	02°52'23.00" S 107°00'55.00" T	Kabupaten Bangka Selatan, Provinsi Kepulauan Bangka Belitung
Ceparcepur, Pulau		Pulau	02°31'56.75" S 107°39'05.06" T	Kabupaten Belitung, Provinsi Kepulauan Bangka Belitung
Ceper, Pulau		Pulau	01°35'43.63" S 105°25'29.50" T	Kabupaten Bangka Barat, Provinsi Kepulauan Bangka Belitung
Cina, Pulau		Pulau	03°02'57.72" S 107°23'05.98" T	Kabupaten Belitung, Provinsi Kepulauan Bangka Belitung
Dam Saman, Pulau		Pulau	01°34'17.26" S 105°26'54.00" T	Kabupaten Bangka Barat, Provinsi Kepulauan Bangka Belitung
Damayan, Pulau		Pulau	02°33'02.86" S 107°38'40.82" T	Kabupaten Belitung, Provinsi Kepulauan Bangka Belitung
Danto, Pulau		Pulau	01°44'17.99" S 105°46'00.00" T	Kabupaten Bangka, Provinsi Kepulauan Bangka Belitung
Dapur Kecil, Pulau		Pulau	03°07'49.00" S 106°30'52.99" T	Kabupaten Bangka Selatan, Provinsi Kepulauan Bangka Belitung
Dapur, Pulau		Pulau	03°07'59.00" S 106°30'56.00" T	Kabupaten Bangka Selatan, Provinsi Kepulauan Bangka Belitung
Daun, Pulau		Pulau	02°54'09.00" S 106°13'19.99" T	Kabupaten Bangka Selatan, Provinsi Kepulauan Bangka Belitung
Gajahduduk, Batu		Pulau	03°06'44.90" S 106°33'04.01" T	Kabupaten Bangka Selatan, Provinsi Kepulauan Bangka Belitung
Genting Kecil, Pulau		Pulau	03°14'35.88" S 107°36'29.08" T	Kabupaten Belitung, Provinsi Kepulauan Bangka Belitung
Genting, Pulau		Pulau	03°14'45.52" S 107°36'29.00" T	Kabupaten Belitung, Provinsi Kepulauan Bangka Belitung
Gersik, Pulau		Pulau	03°00'02.00" S 107°16'16.86" T	Kabupaten Belitung, Provinsi Kepulauan Bangka Belitung
Gresik, Pulau		Pulau	02°35'07.57" S 108°42'56.84" T	Kabupaten Belitung Timur, Provinsi Kepulauan Bangka Belitung
Gun Tong, Pulau		Pulau	02°47'46.49" S 107°38'31.61" T	Kabupaten Belitung, Provinsi Kepulauan Bangka Belitung
Gusong Aik Berani, Pulau		Pulau	02°46'38.92" S 107°38'11.88" T	Kabupaten Belitung, Provinsi Kepulauan Bangka Belitung
Gusong Cine, Pulau		Pulau	03°04'11.17" S 108°12'44.87" T	Kabupaten Belitung Timur, Provinsi Kepulauan Bangka Belitung
Gusong Hati, Pulau	Pulau Berukik	Pulau	03°13'16.37" S 107°56'44.70" T	Kabupaten Belitung Timur, Provinsi Kepulauan Bangka Belitung
Gusong Penyu, Pulau		Pulau	02°46'11.56" S 107°36'06.02" T	Kabupaten Belitung, Provinsi Kepulauan Bangka Belitung
Gusong Seribu, Pulau		Pulau	03°14'12.41" S 107°33'50.08" T	Kabupaten Belitung, Provinsi Kepulauan Bangka Belitung
Gusong Tengah, Pulau		Pulau	02°44'52.20" S 107°37'56.03" T	Kabupaten Belitung, Provinsi Kepulauan Bangka Belitung
Gusong Teritip, Pulau		Pulau	02°46'19.44" S 107°36'12.88" T	Kabupaten Belitung, Provinsi Kepulauan Bangka Belitung

Nama Rupabumi	Nama Lain	Unsur Rupabumi	Koordinat	Keterangan Wilayah
Gusongare, Pulau		Pulau	02°51'11.96" S 107°32'46.25" T	Kabupaten Belitung, Provinsi Kepulauan Bangka Belitung
Gusongbugis, Pulau		Pulau	02°46'01.50" S 107°36'02.38" T	Kabupaten Belitung, Provinsi Kepulauan Bangka Belitung
Gusongcampangkemudi, Pulau		Pulau	03°15'57.27" S 107°57'34.64" T	Kabupaten Belitung Timur, Provinsi Kepulauan Bangka Belitung
Gusongparak, Pulau		Pulau	03°13'10.56" S 108°05'27.19" T	Kabupaten Belitung Timur, Provinsi Kepulauan Bangka Belitung
Gusongpulauaer, Pulau		Pulau	03°13'56.19" S 108°17'56.92" T	Kabupaten Belitung Timur, Provinsi Kepulauan Bangka Belitung
Gusongputri, Pulau		Pulau	03°13'12.55" S 108°05'25.87" T	Kabupaten Belitung Timur, Provinsi Kepulauan Bangka Belitung
Gusongru, Pulau		Pulau	03°04'49.44" S 107°21'42.40" T	Kabupaten Belitung, Provinsi Kepulauan Bangka Belitung
Gusungasam, Pulau		Pulau	02°15'32.00" S 106°21'10.00" T	Kabupaten Bangka Tengah, Provinsi Kepulauan Bangka Belitung
Gusungmeriam, Pulau		Pulau	02°15'10.47" S 106°25'24.43" T	Kabupaten Bangka Tengah, Provinsi Kepulauan Bangka Belitung
Hakok, Pulau		Pulau	01°48'13.56" S 106°07'49.04" T	Kabupaten Bangka, Provinsi Kepulauan Bangka Belitung
Hantu, Pulau		Pulau	02°14'11.45" S 105°45'21.33" T	Kabupaten Bangka, Provinsi Kepulauan Bangka Belitung
Ibul, Pulau		Pulau	02°53'24.00" S 106°46'07.00" T	Kabupaten Bangka Selatan, Provinsi Kepulauan Bangka Belitung
Ihot, Pulau		Pulau	02°34'09.43" S 107°45'18.50" T	Kabupaten Belitung, Provinsi Kepulauan Bangka Belitung
Ipil, Pulau		Pulau	03°14'06.55" S 108°04'51.99" T	Kabupaten Belitung Timur, Provinsi Kepulauan Bangka Belitung
Jemang, Pulau		Pulau	02°35'38.98" S 107°37'45.77" T	Kabupaten Belitung, Provinsi Kepulauan Bangka Belitung
Kalambau, Pulau		Pulau	03°01'43.10" S 107°10'12.03" T	Kabupaten Belitung, Provinsi Kepulauan Bangka Belitung
Kalimambang, Pulau		Pulau	02°46'49.36" S 107°32'04.99" T	Kabupaten Belitung, Provinsi Kepulauan Bangka Belitung
Kambing, Pulau		Pulau	01°40'37.53" S 105°41'57.93" T	Kabupaten Bangka Barat, Provinsi Kepulauan Bangka Belitung
Kampak, Pulau		Pulau	03°06'34.16" S 107°51'02.99" T	Kabupaten Belitung, Provinsi Kepulauan Bangka Belitung
Kapal, Pulau		Pulau	02°47'53.55" S 107°39'09.92" T	Kabupaten Belitung, Provinsi Kepulauan Bangka Belitung
Karangajang, Pulau		Pulau	03°00'10.75" S 106°26'10.69" T	Kabupaten Bangka Selatan, Provinsi Kepulauan Bangka Belitung
Karangbeling, Pulau		Pulau	03°00'28.86" S 106°26'31.83" T	Kabupaten Bangka Selatan, Provinsi Kepulauan Bangka Belitung
Karanggusongjong, Pulau		Pulau	02°58'14.99" S 108°20'53.99" T	Kabupaten Belitung Timur, Provinsi Kepulauan Bangka Belitung

Nama Rupabumi	Nama Lain	Unsur Rupabumi	Koordinat	Keterangan Wilayah
Karangmandi, Pulau		Pulau	02°44'32.50" S 108°15'41.94" T	Kabupaten Belitung Timur, Provinsi Kepulauan Bangka Belitung
Karangnamak Jaoh, Pulau		Pulau	03°06'55.47" S 106°30'43.22" T	Kabupaten Bangka Selatan, Provinsi Kepulauan Bangka Belitung
Karangnamak Pinggir, Pulau		Pulau	03°06'58.33" S 106°30'53.74" T	Kabupaten Bangka Selatan, Provinsi Kepulauan Bangka Belitung
Karangpayung, Pulau		Pulau	01°45'17.34" S 105°23'43.36" T	Kabupaten Bangka Barat, Provinsi Kepulauan Bangka Belitung
Karangrakit, Pulau		Pulau	03°00'09.36" S 106°26'11.52" T	Kabupaten Bangka Selatan, Provinsi Kepulauan Bangka Belitung
Karangraya, Pulau		Pulau	02°35'26.99" S 108°44'03.00" T	Kabupaten Belitung Timur, Provinsi Kepulauan Bangka Belitung
Kayuanak Utara, Pulau		Pulau	01°47'28.77" S 105°48'32.32" T	Kabupaten Bangka, Provinsi Kepulauan Bangka Belitung
Kayuanak, Pulau		Pulau	01°48'02.00" S 105°48'41.00" T	Kabupaten Bangka, Provinsi Kepulauan Bangka Belitung
Kelapa, Pulau		Pulau	01°37'47.82" S 105°42'50.60" T	Kabupaten Bangka, Provinsi Kepulauan Bangka Belitung
Kelapan, Pulau		Pulau	02°50'58.99" S 106°50'30.99" T	Kabupaten Bangka Selatan, Provinsi Kepulauan Bangka Belitung
Kelape Barat, Pulau		Pulau	01°37'24.01" S 105°22'57.55" T	Kabupaten Bangka Barat, Provinsi Kepulauan Bangka Belitung
Kelape Tengah, Pulau		Pulau	01°37'22.30" S 105°23'01.64" T	Kabupaten Bangka Barat, Provinsi Kepulauan Bangka Belitung
Kelape Timur, Pulau		Pulau	01°37'24.53" S 105°23'13.53" T	Kabupaten Bangka Barat, Provinsi Kepulauan Bangka Belitung
Kelasa, Pulau		Pulau	02°24'52.99" S 107°04'32.00" T	Kabupaten Bangka Tengah, Provinsi Kepulauan Bangka Belitung
Kelayang, Pulau		Pulau	02°33'02.18" S 107°40'11.28" T	Kabupaten Belitung, Provinsi Kepulauan Bangka Belitung
Keleang Kecil, Pulau		Pulau	01°48'35.64" S 105°49'00.73" T	Kabupaten Bangka, Provinsi Kepulauan Bangka Belitung
Keleang, Pulau		Pulau	01°48'31.00" S 105°48'56.00" T	Kabupaten Bangka, Provinsi Kepulauan Bangka Belitung
Kelebong, Pulau		Pulau	02°57'42.97" S 107°32'02.44" T	Kabupaten Belitung, Provinsi Kepulauan Bangka Belitung
Kelemuak, Pulau		Pulau	02°44'45.63" S 107°36'37.00" T	Kabupaten Belitung, Provinsi Kepulauan Bangka Belitung
Keliang, Pulau		Pulau	01°47'58.59" S 105°50'37.05" T	Kabupaten Bangka, Provinsi Kepulauan Bangka Belitung
Keluang Cerucuk, Pulau	Pulau Keramat	Pulau	02°47'25.86" S 107°39'52.61" T	Kabupaten Belitung, Provinsi Kepulauan Bangka Belitung
Keluang, Pulau		Pulau	02°50'45.96" S 107°28'21.45" T	Kabupaten Belitung, Provinsi Kepulauan Bangka Belitung
Keluang, Pulau		Pulau	03°09'15.99" S 107°55'12.00" T	Kabupaten Belitung Timur, Provinsi Kepulauan Bangka Belitung

Nama Rupabumi	Nama Lain	Unsur Rupabumi	Koordinat	Keterangan Wilayah
Kembong Paser, Pulau		Pulau	02°57'46.54" S 107°27'36.79" T	Kabupaten Belitung, Provinsi Kepulauan Bangka Belitung
Kembong, Pulau		Pulau	02°51'36.75" S 107°20'23.64" T	Kabupaten Belitung, Provinsi Kepulauan Bangka Belitung
Kemirai Darat, Pulau		Pulau	03°05'00.68" S 106°43'20.30" T	Kabupaten Bangka Selatan, Provinsi Kepulauan Bangka Belitung
Kemirai Laut, Pulau		Pulau	03°05'06.18" S 106°43'45.14" T	Kabupaten Bangka Selatan, Provinsi Kepulauan Bangka Belitung
Kemiri, Batu		Pulau	02°15'06.00" S 106°13'23.99" T	Kabupaten Bangka Tengah, Provinsi Kepulauan Bangka Belitung
Kemuja Kecil, Pulau		Pulau	01°36'11.20" S 105°23'39.05" T	Kabupaten Bangka Barat, Provinsi Kepulauan Bangka Belitung
Kemuja, Pulau		Pulau	01°36'11.00" S 105°23'29.00" T	Kabupaten Bangka Barat, Provinsi Kepulauan Bangka Belitung
Kenek, Pulau		Pulau	03°09'45.00" S 108°11'38.00" T	Kabupaten Belitung Timur, Provinsi Kepulauan Bangka Belitung
Kera, Pulau		Pulau	02°47'20.81" S 107°25'40.37" T	Kabupaten Belitung, Provinsi Kepulauan Bangka Belitung
Kerak, Pulau		Pulau	02°35'21.61" S 107°37'27.01" T	Kabupaten Belitung, Provinsi Kepulauan Bangka Belitung
Keran, Pulau		Pulau	02°33'07.99" S 107°59'21.00" T	Kabupaten Belitung Timur, Provinsi Kepulauan Bangka Belitung
Kerasak Darat, Pulau		Pulau	03°03'16.48" S 106°44'36.09" T	Kabupaten Bangka Selatan, Provinsi Kepulauan Bangka Belitung
Kerasak Jaoh, Karang		Pulau	03°03'19.76" S 106°45'02.39" T	Kabupaten Bangka Selatan, Provinsi Kepulauan Bangka Belitung
Kerasak Laut, Pulau		Pulau	03°03'19.08" S 106°44'38.47" T	Kabupaten Bangka Selatan, Provinsi Kepulauan Bangka Belitung
Kerasak, Karang		Pulau	03°03'24.08" S 106°44'42.36" T	Kabupaten Bangka Selatan, Provinsi Kepulauan Bangka Belitung
Kerdandang, Pulau		Pulau	03°09'24.34" S 107°50'13.69" T	Kabupaten Belitung, Provinsi Kepulauan Bangka Belitung
Kerengan Gede, Pulau		Pulau	03°15'02.00" S 107°45'45.00" T	Kabupaten Belitung, Provinsi Kepulauan Bangka Belitung
Kerengan Kecil, Pulau		Pulau	03°14'52.87" S 107°45'16.99" T	Kabupaten Belitung, Provinsi Kepulauan Bangka Belitung
Kerenggan, Pulau		Pulau	03°00'39.88" S 107°30'16.99" T	Kabupaten Belitung, Provinsi Kepulauan Bangka Belitung
Ketam, Pulau		Pulau	02°46'58.49" S 107°35'43.35" T	Kabupaten Belitung, Provinsi Kepulauan Bangka Belitung
Ketampung, Pulau		Pulau	01°59'49.45" S 105°35'46.57" T	Kabupaten Bangka Barat, Provinsi Kepulauan Bangka Belitung
Ketapang, Pulau		Pulau	03°24'47.00" S 107°57'38.00" T	Kabupaten Belitung Timur, Provinsi Kepulauan Bangka Belitung

Nama Rupabumi	Nama Lain	Unsur Rupabumi	Koordinat	Keterangan Wilayah
Ketawai, Pulau		Pulau	02°15'56.99" S 106°19'37.99" T	Kabupaten Bangka Tengah, Provinsi Kepulauan Bangka Belitung
Ketugar, Pulau		Pulau	02°15'03.55" S 106°23'04.92" T	Kabupaten Bangka Tengah, Provinsi Kepulauan Bangka Belitung
Kianak, Pulau		Pulau	01°47'59.47" S 105°50'47.52" T	Kabupaten Bangka, Provinsi Kepulauan Bangka Belitung
Kimar, Pulau		Pulau	02°57'52.16" S 107°13'41.08" T	Kabupaten Belitung, Provinsi Kepulauan Bangka Belitung
Kirip, Pulau		Pulau	02°49'51.97" S 107°35'19.27" T	Kabupaten Belitung, Provinsi Kepulauan Bangka Belitung
Kiumi, Pulau		Pulau	02°38'53.88" S 108°02'01.41" T	Kabupaten Belitung Timur, Provinsi Kepulauan Bangka Belitung
Klirim, Pulau		Pulau	02°57'21.33" S 107°24'49.06" T	Kabupaten Belitung, Provinsi Kepulauan Bangka Belitung
Kuala Kek Dukun, Pulau		Pulau	02°50'46.24" S 108°16'49.33" T	Kabupaten Belitung Timur, Provinsi Kepulauan Bangka Belitung
Kuale, Pulau		Pulau	02°34'12.25" S 107°54'28.00" T	Kabupaten Belitung, Provinsi Kepulauan Bangka Belitung
Kuale, Pulau		Pulau	03°02'02.00" S 108°12'58.00" T	Kabupaten Belitung Timur, Provinsi Kepulauan Bangka Belitung
Kuil, Pulau		Pulau	02°59'03.99" S 107°07'55.84" T	Kabupaten Belitung, Provinsi Kepulauan Bangka Belitung
Kukup Birik, Pulau		Pulau	02°38'25.01" S 108°01'54.80" T	Kabupaten Belitung Timur, Provinsi Kepulauan Bangka Belitung
Kukup Kijang, Pulau		Pulau	02°38'57.00" S 108°01'43.00" T	Kabupaten Belitung Timur, Provinsi Kepulauan Bangka Belitung
Kuyung, Pulau		Pulau	03°02'19.23" S 106°49'43.59" T	Kabupaten Bangka Selatan, Provinsi Kepulauan Bangka Belitung
Langer, Pulau		Pulau	02°48'18.37" S 107°22'14.13" T	Kabupaten Belitung, Provinsi Kepulauan Bangka Belitung
Lanun Gede, Pulau		Pulau	02°48'49.32" S 107°23'46.13" T	Kabupaten Belitung, Provinsi Kepulauan Bangka Belitung
Lanun Kecil, Pulau		Pulau	02°48'45.47" S 107°23'46.14" T	Kabupaten Belitung, Provinsi Kepulauan Bangka Belitung
Lengkuas, Pulau		Pulau	01°41'36.06" S 105°41'04.17" T	Kabupaten Bangka Barat, Provinsi Kepulauan Bangka Belitung
Lengkuas, Pulau		Pulau	02°32'12.94" S 107°37'10.36" T	Kabupaten Belitung, Provinsi Kepulauan Bangka Belitung
Lepar, Pulau		Pulau	02°57'20.99" S 106°48'37.00" T	Kabupaten Bangka Selatan, Provinsi Kepulauan Bangka Belitung
Limausering, Pulau		Pulau	02°31'59.99" S 107°50'20.00" T	Kabupaten Belitung, Provinsi Kepulauan Bangka Belitung
Lindung Darat, Pulau		Pulau	03°10'13.00" S 108°11'19.00" T	Kabupaten Belitung Timur, Provinsi Kepulauan Bangka Belitung
Lindung Laut, Pulau		Pulau	03°10'26.00" S 108°12'11.00" T	Kabupaten Belitung Timur, Provinsi Kepulauan Bangka Belitung

Nama Rupabumi	Nama Lain	Unsur Rupabumi	Koordinat	Keterangan Wilayah
Lisum, Pulau		Pulau	01°38'21.16" S 105°22'04.04" T	Kabupaten Bangka Barat, Provinsi Kepulauan Bangka Belitung
Lisum, Pulau		Pulau	03°05'27.76" S 106°36'32.26" T	Kabupaten Bangka Selatan, Provinsi Kepulauan Bangka Belitung
Loko Due, Pulau		Pulau	01°38'37.64" S 105°22'10.38" T	Kabupaten Bangka Barat, Provinsi Kepulauan Bangka Belitung
Loko Satu, Pulau		Pulau	01°38'36.75" S 105°22'11.52" T	Kabupaten Bangka Barat, Provinsi Kepulauan Bangka Belitung
Long, Pulau		Pulau	03°19'28.99" S 108°27'40.00" T	Kabupaten Belitung Timur, Provinsi Kepulauan Bangka Belitung
Lumut, Pulau		Pulau	02°47'37.51" S 107°38'39.22" T	Kabupaten Belitung, Provinsi Kepulauan Bangka Belitung
Lutong, Pulau		Pulau	02°35'16.67" S 107°37'02.47" T	Kabupaten Belitung, Provinsi Kepulauan Bangka Belitung
Lutung, Pulau		Pulau	02°58'00.00" S 106°42'15.99" T	Kabupaten Bangka Selatan, Provinsi Kepulauan Bangka Belitung
Mak Siade, Pulau		Pulau	02°33'08.47" S 107°42'28.92" T	Kabupaten Belitung, Provinsi Kepulauan Bangka Belitung
Malang Belayar Dua, Pulau		Pulau	03°06'52.02" S 106°38'16.36" T	Kabupaten Bangka Selatan, Provinsi Kepulauan Bangka Belitung
Malang Belayar Empat, Pulau		Pulau	03°06'48.24" S 106°38'15.75" T	Kabupaten Bangka Selatan, Provinsi Kepulauan Bangka Belitung
Malang Belayar Lima, Pulau		Pulau	03°06'46.47" S 106°38'19.71" T	Kabupaten Bangka Selatan, Provinsi Kepulauan Bangka Belitung
Malang Belayar Satu, Pulau		Pulau	03°06'53.38" S 106°38'17.30" T	Kabupaten Bangka Selatan, Provinsi Kepulauan Bangka Belitung
Malang Belayar Tiga, Pulau		Pulau	03°06'50.18" S 106°38'13.27" T	Kabupaten Bangka Selatan, Provinsi Kepulauan Bangka Belitung
Malang Besar, Pulau		Pulau	02°33'19.90" S 107°37'10.99" T	Kabupaten Belitung, Provinsi Kepulauan Bangka Belitung
Malang Duyak, Pulau		Pulau	02°32'07.72" S 107°44'19.28" T	Kabupaten Belitung, Provinsi Kepulauan Bangka Belitung
Malangarak, Pulau		Pulau	02°34'28.43" S 107°37'34.36" T	Kabupaten Belitung, Provinsi Kepulauan Bangka Belitung
Malangbegedung, Pulau		Pulau	02°23'13.28" S 105°45'43.00" T	Kabupaten Bangka Tengah, Provinsi Kepulauan Bangka Belitung
Malangbelayar, Pulau		Pulau	03°06'01.86" S 106°39'19.71" T	Kabupaten Bangka Selatan, Provinsi Kepulauan Bangka Belitung
Malangduyak, Pulau		Pulau	02°33'06.40" S 107°39'31.44" T	Kabupaten Belitung, Provinsi Kepulauan Bangka Belitung
Malangguntur, Pulau		Pulau	01°30'59.50" S 105°34'03.24" T	Kabupaten Bangka Barat, Provinsi Kepulauan Bangka Belitung



Nama Rupabumi	Nama Lain	Unsur Rupabumi	Koordinat	Keterangan Wilayah
Malanghiu, Pulau		Pulau	01°30'08.30" S 105°30'48.90" T	Kabupaten Bangka Barat, Provinsi Kepulauan Bangka Belitung
Malangkitaer, Pulau		Pulau	02°34'44.90" S 107°37'23.00" T	Kabupaten Belitung, Provinsi Kepulauan Bangka Belitung
Malangpelepes, Pulau		Pulau	02°23'16.82" S 105°44'48.37" T	Kabupaten Bangka Tengah, Provinsi Kepulauan Bangka Belitung
Malangpenyu, Pulau		Pulau	02°32'19.89" S 107°41'19.72" T	Kabupaten Belitung, Provinsi Kepulauan Bangka Belitung
Malangtunggal, Pulau		Pulau	01°35'00.65" S 105°43'10.76" T	Kabupaten Bangka, Provinsi Kepulauan Bangka Belitung
Malangtut, Pulau		Pulau	01°55'03.50" S 106°10'33.84" T	Kabupaten Bangka, Provinsi Kepulauan Bangka Belitung
Mapat, Pulau		Pulau	01°33'26.72" S 105°30'01.51" T	Kabupaten Bangka Barat, Provinsi Kepulauan Bangka Belitung
Marai, Pulau		Pulau	03°17'44.00" S 108°23'19.00" T	Kabupaten Belitung Timur, Provinsi Kepulauan Bangka Belitung
Mata Satu, Pulau		Pulau	02°51'17.37" S 108°16'40.31" T	Kabupaten Belitung Timur, Provinsi Kepulauan Bangka Belitung
Medang, Pulau		Pulau	02°13'56.98" S 105°45'38.00" T	Kabupaten Bangka, Provinsi Kepulauan Bangka Belitung
Medang, Pulau		Pulau	01°42'06.12" S 105°40'39.50" T	Kabupaten Bangka Barat, Provinsi Kepulauan Bangka Belitung
Melala, Pulau		Pulau	01°31'39.42" S 105°35'38.42" T	Kabupaten Bangka Barat, Provinsi Kepulauan Bangka Belitung
Melidang, Pulau		Pulau	03°03'47.99" S 108°17'57.00" T	Kabupaten Belitung Timur, Provinsi Kepulauan Bangka Belitung
Mempadin, Pulau		Pulau	02°34'08.45" S 107°45'11.90" T	Kabupaten Belitung, Provinsi Kepulauan Bangka Belitung
Mempali, Pulau		Pulau	02°32'37.10" S 107°51'52.03" T	Kabupaten Belitung, Provinsi Kepulauan Bangka Belitung
Memperak, Pulau		Pulau	02°42'37.05" S 108°25'47.35" T	Kabupaten Belitung Timur, Provinsi Kepulauan Bangka Belitung
Mempunai, Pulau		Pulau	02°58'34.00" S 106°21'10.00" T	Kabupaten Bangka Selatan, Provinsi Kepulauan Bangka Belitung
Mendanau, Pulau		Pulau	02°52'41.59" S 107°25'24.60" T	Kabupaten Belitung, Provinsi Kepulauan Bangka Belitung
Menduluk, Pulau		Pulau	03°02'27.85" S 107°29'42.00" T	Kabupaten Belitung, Provinsi Kepulauan Bangka Belitung
Mengkubung, Pulau		Pulau	01°40'59.99" S 105°44'11.00" T	Kabupaten Bangka, Provinsi Kepulauan Bangka Belitung
Mengkudu, Pulau		Pulau	01°29'39.99" S 105°52'52.67" T	Kabupaten Bangka, Provinsi Kepulauan Bangka Belitung
Mengkukong, Pulau		Pulau	02°58'49.00" S 107°33'31.00" T	Kabupaten Belitung, Provinsi Kepulauan Bangka Belitung
Mentangor, Pulau		Pulau	02°58'23.99" S 106°41'46.00" T	Kabupaten Bangka Selatan, Provinsi Kepulauan Bangka Belitung



Nama Rupabumi	Nama Lain	Unsur Rupabumi	Koordinat	Keterangan Wilayah
Mentarak, Pulau		Pulau	02°57'55.26" S 107°31'13.00" T	Kabupaten Belitung, Provinsi Kepulauan Bangka Belitung
Menterus, Pulau		Pulau	03°19'59.00" S 108°26'35.00" T	Kabupaten Belitung Timur, Provinsi Kepulauan Bangka Belitung
Mentigi, Pulau		Pulau	01°31'49.81" S 105°41'49.74" T	Kabupaten Bangka, Provinsi Kepulauan Bangka Belitung
Mentigi, Pulau		Pulau	01°31'56.12" S 105°35'12.43" T	Kabupaten Bangka Barat, Provinsi Kepulauan Bangka Belitung
Mentikus, Pulau		Pulau	02°50'57.98" S 107°31'40.00" T	Kabupaten Belitung, Provinsi Kepulauan Bangka Belitung
Merak, Pulau		Pulau	02°47'06.85" S 107°35'05.40" T	Kabupaten Belitung, Provinsi Kepulauan Bangka Belitung
Meranai, Pulau		Pulau	02°37'56.41" S 108°29'43.11" T	Kabupaten Belitung Timur, Provinsi Kepulauan Bangka Belitung
Merapat Besak, Batu		Pulau	01°36'39.96" S 105°42'15.73" T	Kabupaten Bangka, Provinsi Kepulauan Bangka Belitung
Merapat Due, Batu		Pulau	01°36'30.95" S 105°42'02.44" T	Kabupaten Bangka, Provinsi Kepulauan Bangka Belitung
Merapat Kecit, Batu		Pulau	01°36'32.07" S 105°41'57.69" T	Kabupaten Bangka, Provinsi Kepulauan Bangka Belitung
Merapat Sikok, Batu		Pulau	01°36'30.67" S 105°42'01.68" T	Kabupaten Bangka, Provinsi Kepulauan Bangka Belitung
Meriam, Pulau		Pulau	03°13'52.09" S 108°17'16.81" T	Kabupaten Belitung Timur, Provinsi Kepulauan Bangka Belitung
Mirang, Pulau		Pulau	02°56'02.34" S 108°22'02.12" T	Kabupaten Belitung Timur, Provinsi Kepulauan Bangka Belitung
Muarabayan, Pulau		Pulau	02°54'28.87" S 106°46'54.54" T	Kabupaten Bangka Selatan, Provinsi Kepulauan Bangka Belitung
Muaraduo, Pulau		Pulau	03°05'35.13" S 106°36'38.94" T	Kabupaten Bangka Selatan, Provinsi Kepulauan Bangka Belitung
Mundo, Pulau		Pulau	02°12'43.70" S 105°46'22.51" T	Kabupaten Bangka, Provinsi Kepulauan Bangka Belitung
Naduk, Pulau		Pulau	02°57'11.23" S 107°26'52.00" T	Kabupaten Belitung, Provinsi Kepulauan Bangka Belitung
Nanas Besar, Pulau		Pulau	01°42'16.98" S 105°42'20.03" T	Kabupaten Bangka Barat, Provinsi Kepulauan Bangka Belitung
Nanas Kecil, Pulau		Pulau	01°42'24.36" S 105°42'41.23" T	Kabupaten Bangka Barat, Provinsi Kepulauan Bangka Belitung
Nangka, Pulau		Pulau	02°24'32.00" S 105°47'35.00" T	Kabupaten Bangka Tengah, Provinsi Kepulauan Bangka Belitung
Nangka, Pulau		Pulau	02°30'11.99" S 108°32'30.99" T	Kabupaten Belitung Timur, Provinsi Kepulauan Bangka Belitung
Naning, Pulau		Pulau	02°47'34.15" S 107°40'00.91" T	Kabupaten Belitung, Provinsi Kepulauan Bangka Belitung
Nek Aji Duwe, Pulau		Pulau	01°42'17.29" S 105°36'41.02" T	Kabupaten Bangka Barat, Provinsi Kepulauan Bangka Belitung

Nama Rupabumi	Nama Lain	Unsur Rupabumi	Koordinat	Keterangan Wilayah
Nek Aji Sikok, Pulau	Pulau Nek Aji Satu	Pulau	01°42'21.99" S 105°36'39.66" T	Kabupaten Bangka Barat, Provinsi Kepulauan Bangka Belitung
Nek Aji Tigai, Pulau	Pulau Nek Aji Tiga	Pulau	01°42'15.33" S 105°36'41.08" T	Kabupaten Bangka Barat, Provinsi Kepulauan Bangka Belitung
Nepi, Pulau		Pulau	03°13'28.99" S 108°11'39.00" T	Kabupaten Belitung Timur, Provinsi Kepulauan Bangka Belitung
Ngerabak, Pulau		Pulau	01°34'20.45" S 105°26'54.97" T	Kabupaten Bangka Barat, Provinsi Kepulauan Bangka Belitung
Nibong, Pulau		Pulau	02°47'43.40" S 107°38'48.06" T	Kabupaten Belitung, Provinsi Kepulauan Bangka Belitung
Nibung, Pulau		Pulau	02°47'30.66" S 107°39'45.69" T	Kabupaten Belitung, Provinsi Kepulauan Bangka Belitung
Padi, Pulau		Pulau	01°43'55.99" S 105°45'23.00" T	Kabupaten Bangka, Provinsi Kepulauan Bangka Belitung
Paku, Pulau		Pulau	01°32'59.00" S 105°58'41.92" T	Kabupaten Bangka, Provinsi Kepulauan Bangka Belitung
Pakuk, Pulau		Pulau	03°10'36.00" S 108°10'49.00" T	Kabupaten Belitung Timur, Provinsi Kepulauan Bangka Belitung
Palak Pulau, Pulau		Pulau	03°13'48.66" S 107°39'26.34" T	Kabupaten Belitung, Provinsi Kepulauan Bangka Belitung
Pandan, Batu		Pulau	01°48'02.03" S 106°07'33.40" T	Kabupaten Bangka, Provinsi Kepulauan Bangka Belitung
Pangau, Pulau		Pulau	03°16'06.70" S 108°21'55.46" T	Kabupaten Belitung Timur, Provinsi Kepulauan Bangka Belitung
Panjang, Batu		Pulau	01°48'46.11" S 106°07'24.90" T	Kabupaten Bangka, Provinsi Kepulauan Bangka Belitung
Panjang, Pulau		Pulau	02°57'42.99" S 106°41'37.00" T	Kabupaten Bangka Selatan, Provinsi Kepulauan Bangka Belitung
Panjang, Pulau		Pulau	02°09'14.00" S 106°16'23.99" T	Kabupaten Bangka Tengah, Provinsi Kepulauan Bangka Belitung
Panjang, Pulau		Pulau	03°03'24.04" S 107°21'32.00" T	Kabupaten Belitung, Provinsi Kepulauan Bangka Belitung
Panjang, Pulau		Pulau	03°12'20.99" S 108°11'48.99" T	Kabupaten Belitung Timur, Provinsi Kepulauan Bangka Belitung
Pebirik, Pulau		Pulau	01°44'01.67" S 105°41'54.13" T	Kabupaten Bangka Barat, Provinsi Kepulauan Bangka Belitung
Pecah, Pulau		Pulau	01°37'54.27" S 105°42'46.16" T	Kabupaten Bangka, Provinsi Kepulauan Bangka Belitung
Pegadoran, Pulau		Pulau	02°33'44.60" S 107°38'44.99" T	Kabupaten Belitung, Provinsi Kepulauan Bangka Belitung
Pekandis, Pulau		Pulau	02°37'19.99" S 108°12'29.99" T	Kabupaten Belitung Timur, Provinsi Kepulauan Bangka Belitung
Pelemah, Pulau		Pulau	03°19'51.21" S 107°41'23.11" T	Kabupaten Belitung, Provinsi Kepulauan Bangka Belitung
Pelepes, Pulau		Pulau	02°23'17.00" S 105°45'05.00" T	Kabupaten Bangka Tengah, Provinsi Kepulauan Bangka Belitung

Nama Rupabumi	Nama Lain	Unsur Rupabumi	Koordinat	Keterangan Wilayah
Pemain, Pulau		Pulau	02°33'36.37" S 105°52'26.72" T	Kabupaten Bangka Selatan, Provinsi Kepulauan Bangka Belitung
Pemulut, Pulau		Pulau	02°53'06.00" S 106°42'47.99" T	Kabupaten Bangka Selatan, Provinsi Kepulauan Bangka Belitung
Pemulutan Gede, Pulau		Pulau	02°32'27.73" S 107°55'04.68" T	Kabupaten Belitung, Provinsi Kepulauan Bangka Belitung
Pemulutan Kecil, Pulau		Pulau	02°32'34.12" S 107°55'20.61" T	Kabupaten Belitung, Provinsi Kepulauan Bangka Belitung
Penaga, Pulau		Pulau	01°39'31.38" S 105°20'35.99" T	Kabupaten Bangka Barat, Provinsi Kepulauan Bangka Belitung
Penanas, Pulau		Pulau	02°50'22.89" S 108°23'39.70" T	Kabupaten Belitung Timur, Provinsi Kepulauan Bangka Belitung
Pendaunan, Pulau		Pulau	02°32'37.03" S 107°43'25.38" T	Kabupaten Belitung, Provinsi Kepulauan Bangka Belitung
Pengapit Gede, Pulau		Pulau	03°18'51.99" S 108°27'38.00" T	Kabupaten Belitung Timur, Provinsi Kepulauan Bangka Belitung
Pengapit Kecil, Pulau		Pulau	03°18'31.00" S 108°27'51.00" T	Kabupaten Belitung Timur, Provinsi Kepulauan Bangka Belitung
Penuisen, Pulau		Pulau	02°38'40.30" S 108°01'57.25" T	Kabupaten Belitung Timur, Provinsi Kepulauan Bangka Belitung
Penyamuk, Pulau		Pulau	02°32'38.94" S 108°34'05.75" T	Kabupaten Belitung Timur, Provinsi Kepulauan Bangka Belitung
Penyengat, Batu		Pulau	02°15'20.99" S 106°13'34.00" T	Kabupaten Bangka Tengah, Provinsi Kepulauan Bangka Belitung
Penyusuk, Pulau		Pulau	01°31'41.98" S 105°41'22.03" T	Kabupaten Bangka, Provinsi Kepulauan Bangka Belitung
Pergam, Pulau		Pulau	03°02'44.68" S 106°51'18.59" T	Kabupaten Bangka Selatan, Provinsi Kepulauan Bangka Belitung
Perut, Pulau		Pulau	01°34'09.50" S 105°26'45.79" T	Kabupaten Bangka Barat, Provinsi Kepulauan Bangka Belitung
Perut, Pulau		Pulau	03°13'41.05" S 107°35'42.00" T	Kabupaten Belitung, Provinsi Kepulauan Bangka Belitung
Pesambung, Pulau		Pulau	02°40'44.00" S 108°29'25.00" T	Kabupaten Belitung Timur, Provinsi Kepulauan Bangka Belitung
Pesemut, Pulau		Pulau	02°29'42.00" S 108°50'48.99" T	Kabupaten Belitung Timur, Provinsi Kepulauan Bangka Belitung
Petianak, Pulau		Pulau	03°05'27.15" S 106°36'40.95" T	Kabupaten Bangka Selatan, Provinsi Kepulauan Bangka Belitung
Piling, Pulau		Pulau	02°55'20.86" S 107°21'14.43" T	Kabupaten Belitung, Provinsi Kepulauan Bangka Belitung
Pipit, Pulau		Pulau	03°10'58.05" S 107°54'51.05" T	Kabupaten Belitung Timur, Provinsi Kepulauan Bangka Belitung

Nama Rupabumi	Nama Lain	Unsur Rupabumi	Koordinat	Keterangan Wilayah
Pluntang Besar, Pulau		Pulau	03°02'44.08" S 107°33'29.01" T	Kabupaten Belitung, Provinsi Kepulauan Bangka Belitung
Pluntang Kecil, Pulau		Pulau	03°03'06.99" S 107°33'55.00" T	Kabupaten Belitung, Provinsi Kepulauan Bangka Belitung
Pongok Anak, Pulau		Pulau	02°51'10.00" S 107°05'29.00" T	Kabupaten Bangka Selatan, Provinsi Kepulauan Bangka Belitung
Pongok Riseng, Pulau		Pulau	02°51'04.79" S 107°05'30.93" T	Kabupaten Bangka Selatan, Provinsi Kepulauan Bangka Belitung
Pongok, Pulau		Pulau	02°51'51.99" S 107°03'24.99" T	Kabupaten Bangka Selatan, Provinsi Kepulauan Bangka Belitung
Punai, Pulau		Pulau	01°38'17.60" S 105°44'48.80" T	Kabupaten Bangka, Provinsi Kepulauan Bangka Belitung
Punai, Pulau		Pulau	01°33'53.14" S 105°27'17.56" T	Kabupaten Bangka Barat, Provinsi Kepulauan Bangka Belitung
Punai, Pulau		Pulau	02°48'21.92" S 107°23'48.89" T	Kabupaten Belitung, Provinsi Kepulauan Bangka Belitung
Punai, Pulau		Pulau	03°15'51.58" S 107°58'19.28" T	Kabupaten Belitung Timur, Provinsi Kepulauan Bangka Belitung
Punggur, Pulau		Pulau	01°35'56.00" S 106°02'56.00" T	Kabupaten Bangka, Provinsi Kepulauan Bangka Belitung
Puser, Pulau		Pulau	01°34'21.76" S 105°26'50.70" T	Kabupaten Bangka Barat, Provinsi Kepulauan Bangka Belitung
Putih Matras, Batu		Pulau	01°47'51.57" S 106°07'24.33" T	Kabupaten Bangka, Provinsi Kepulauan Bangka Belitung
Putih Rebo, Batu		Pulau	01°53'53.94" S 106°11'14.52" T	Kabupaten Bangka, Provinsi Kepulauan Bangka Belitung
Putih, Batu		Pulau	01°48'29.52" S 106°07'41.80" T	Kabupaten Bangka, Provinsi Kepulauan Bangka Belitung
Putri, Pulau		Pulau	01°31'57.41" S 105°41'48.89" T	Kabupaten Bangka, Provinsi Kepulauan Bangka Belitung
Putri, Pulau		Pulau	01°42'13.46" S 105°42'38.34" T	Kabupaten Bangka Barat, Provinsi Kepulauan Bangka Belitung
Rengit, Pulau		Pulau	02°56'34.94" S 107°31'18.99" T	Kabupaten Belitung, Provinsi Kepulauan Bangka Belitung
Rerek, Pulau		Pulau	02°53'33.00" S 106°43'03.00" T	Kabupaten Bangka Selatan, Provinsi Kepulauan Bangka Belitung
Rotan, Pulau		Pulau	03°12'59.00" S 108°16'53.00" T	Kabupaten Belitung Timur, Provinsi Kepulauan Bangka Belitung
Ru', Pulau		Pulau	02°59'04.99" S 107°30'15.00" T	Kabupaten Belitung, Provinsi Kepulauan Bangka Belitung
Rumput, Pulau		Pulau	03°13'41.67" S 107°43'19.79" T	Kabupaten Belitung, Provinsi Kepulauan Bangka Belitung
Rusong, Pulau		Pulau	01°47'56.04" S 105°50'30.11" T	Kabupaten Bangka, Provinsi Kepulauan Bangka Belitung
Saman, Pulau		Pulau	01°35'44.62" S 105°25'31.27" T	Kabupaten Bangka Barat, Provinsi Kepulauan Bangka Belitung

Nama Rupabumi	Nama Lain	Unsur Rupabumi	Koordinat	Keterangan Wilayah
Sangkar Ikan Kecil, Pulau		Pulau	03°05'23.54" S 106°36'36.31" T	Kabupaten Bangka Selatan, Provinsi Kepulauan Bangka Belitung
Sangkarikan, Pulau		Pulau	03°05'18.65" S 106°38'47.03" T	Kabupaten Bangka Selatan, Provinsi Kepulauan Bangka Belitung
Saung, Pulau		Pulau	02°36'17.02" S 108°05'44.59" T	Kabupaten Belitung Timur, Provinsi Kepulauan Bangka Belitung
Seberang, Pulau		Pulau	02°51'06.23" S 108°16'41.11" T	Kabupaten Belitung Timur, Provinsi Kepulauan Bangka Belitung
Sebongkok, Pulau		Pulau	02°51'39.13" S 107°29'39.00" T	Kabupaten Belitung, Provinsi Kepulauan Bangka Belitung
Sekacang, Pulau		Pulau	03°10'26.00" S 108°09'38.99" T	Kabupaten Belitung Timur, Provinsi Kepulauan Bangka Belitung
Sekepar, Pulau		Pulau	03°08'57.99" S 108°14'40.99" T	Kabupaten Belitung Timur, Provinsi Kepulauan Bangka Belitung
Sekunyit, Pulau		Pulau	03°13'28.99" S 108°17'24.00" T	Kabupaten Belitung Timur, Provinsi Kepulauan Bangka Belitung
Sekutai, Pulau		Pulau	02°49'45.87" S 107°29'08.00" T	Kabupaten Belitung, Provinsi Kepulauan Bangka Belitung
Selanduk, Pulau		Pulau	03°03'22.00" S 108°15'14.00" T	Kabupaten Belitung Timur, Provinsi Kepulauan Bangka Belitung
Selema, Pulau		Pulau	02°59'22.74" S 107°06'28.18" T	Kabupaten Belitung, Provinsi Kepulauan Bangka Belitung
Selikur, Batu		Pulau	01°48'38.60" S 106°07'29.72" T	Kabupaten Bangka, Provinsi Kepulauan Bangka Belitung
Seliuk, Pulau		Pulau	03°13'12.61" S 107°31'46.99" T	Kabupaten Belitung, Provinsi Kepulauan Bangka Belitung
Sembilan, Pulau		Pulau	02°30'46.06" S 108°31'35.99" T	Kabupaten Belitung Timur, Provinsi Kepulauan Bangka Belitung
Semedang Kecil, Pulau		Pulau	03°18'22.23" S 107°13'10.69" T	Kabupaten Belitung, Provinsi Kepulauan Bangka Belitung
Semedang, Pulau		Pulau	03°19'04.89" S 107°12'39.38" T	Kabupaten Belitung, Provinsi Kepulauan Bangka Belitung
Semujuur, Pulau		Pulau	02°09'20.00" S 106°17'46.00" T	Kabupaten Bangka Tengah, Provinsi Kepulauan Bangka Belitung
Semumbang, Pulau		Pulau	02°07'39.00" S 105°38'07.00" T	Kabupaten Bangka Barat, Provinsi Kepulauan Bangka Belitung
Senggugut, Pulau		Pulau	02°34'55.25" S 107°38'27.07" T	Kabupaten Belitung, Provinsi Kepulauan Bangka Belitung
Seniur, Pulau		Pulau	02°50'19.00" S 106°47'31.99" T	Kabupaten Bangka Selatan, Provinsi Kepulauan Bangka Belitung
Sentigi, Pulau		Pulau	03°13'37.63" S 108°16'28.89" T	Kabupaten Belitung Timur, Provinsi Kepulauan Bangka Belitung
Sentuang, Pulau		Pulau	03°14'15.00" S 108°18'32.00" T	Kabupaten Belitung Timur, Provinsi Kepulauan Bangka Belitung

Nama Rupabumi	Nama Lain	Unsur Rupabumi	Koordinat	Keterangan Wilayah
Senuak Besar, Pulau		Pulau	03°05'20.83" S 106°37'19.42" T	Kabupaten Bangka Selatan, Provinsi Kepulauan Bangka Belitung
Senuak Kecil, Pulau		Pulau	03°05'17.48" S 106°37'15.20" T	Kabupaten Bangka Selatan, Provinsi Kepulauan Bangka Belitung
Sepindang, Pulau		Pulau	02°55'53.00" S 107°29'03.00" T	Kabupaten Belitung, Provinsi Kepulauan Bangka Belitung
Serapung, Pulau		Pulau	02°35'06.24" S 105°53'34.63" T	Kabupaten Bangka Selatan, Provinsi Kepulauan Bangka Belitung
Seribu, Pulau		Pulau	03°14'31.95" S 107°33'58.03" T	Kabupaten Belitung, Provinsi Kepulauan Bangka Belitung
Serukat, Pulau		Pulau	03°10'58.00" S 108°07'45.99" T	Kabupaten Belitung Timur, Provinsi Kepulauan Bangka Belitung
Siadung, Pulau		Pulau	02°47'31.56" S 108°24'59.37" T	Kabupaten Belitung Timur, Provinsi Kepulauan Bangka Belitung
Siantu, Pulau		Pulau	02°31'30.61" S 107°48'38.00" T	Kabupaten Belitung, Provinsi Kepulauan Bangka Belitung
Sikantan, Pulau		Pulau	02°48'05.48" S 107°39'18.29" T	Kabupaten Belitung, Provinsi Kepulauan Bangka Belitung
Simbang, Pulau		Pulau	01°42'02.00" S 106°04'36.00" T	Kabupaten Bangka, Provinsi Kepulauan Bangka Belitung
Spetek, Pulau		Pulau	02°51'02.37" S 107°05'30.29" T	Kabupaten Bangka Selatan, Provinsi Kepulauan Bangka Belitung
Suakaris Duak, Pulau		Pulau	03°15'13.60" S 107°57'02.36" T	Kabupaten Belitung Timur, Provinsi Kepulauan Bangka Belitung
Suakaris, Pulau		Pulau	03°15'13.68" S 107°57'01.95" T	Kabupaten Belitung Timur, Provinsi Kepulauan Bangka Belitung
Sukun, Pulau		Pulau	03°00'52.99" S 108°16'37.99" T	Kabupaten Belitung Timur, Provinsi Kepulauan Bangka Belitung
Tambor, Pulau		Pulau	02°50'00.85" S 107°28'31.32" T	Kabupaten Belitung, Provinsi Kepulauan Bangka Belitung
Tanah Tinggi, Pulau		Pulau	02°50'47.36" S 108°16'54.55" T	Kabupaten Belitung Timur, Provinsi Kepulauan Bangka Belitung
Tang, Pulau		Pulau	02°44'23.08" S 108°15'27.90" T	Kabupaten Belitung Timur, Provinsi Kepulauan Bangka Belitung
Tangan, Batu		Pulau	01°36'34.16" S 105°42'01.47" T	Kabupaten Bangka, Provinsi Kepulauan Bangka Belitung
Tanjung, Pulau		Pulau	02°15'28.69" S 106°13'43.17" T	Kabupaten Bangka Tengah, Provinsi Kepulauan Bangka Belitung
Tanjungbatu, Pulau		Pulau	01°45'24.27" S 106°05'40.16" T	Kabupaten Bangka, Provinsi Kepulauan Bangka Belitung
Tanjungdue, Batu		Pulau	03°12'17.74" S 108°05'02.14" T	Kabupaten Belitung Timur, Provinsi Kepulauan Bangka Belitung
Tanjungsikok, Batu		Pulau	03°12'15.19" S 108°05'01.50" T	Kabupaten Belitung Timur, Provinsi Kepulauan Bangka Belitung

Nama Rupabumi	Nama Lain	Unsur Rupabumi	Koordinat	Keterangan Wilayah
Tanjungtipe, Batu		Pulau	03°12'17.64" S 108°05'03.51" T	Kabupaten Belitung Timur, Provinsi Kepulauan Bangka Belitung
Tank, Pulau		Pulau	02°39'26.51" S 108°01'24.58" T	Kabupaten Belitung Timur, Provinsi Kepulauan Bangka Belitung
Tanuna, Pulau		Pulau	01°36'00.81" S 105°25'28.63" T	Kabupaten Bangka Barat, Provinsi Kepulauan Bangka Belitung
Tapok, Pulau		Pulau	03°08'46.00" S 108°12'52.99" T	Kabupaten Belitung Timur, Provinsi Kepulauan Bangka Belitung
Tebel Due, Batu		Pulau	01°38'37.27" S 105°22'24.55" T	Kabupaten Bangka Barat, Provinsi Kepulauan Bangka Belitung
Tebel Empat, Batu		Pulau	01°38'40.34" S 105°22'16.81" T	Kabupaten Bangka Barat, Provinsi Kepulauan Bangka Belitung
Tebel Enam, Batu		Pulau	01°38'40.69" S 105°22'30.72" T	Kabupaten Bangka Barat, Provinsi Kepulauan Bangka Belitung
Tebel Lime, Batu		Pulau	01°38'38.70" S 105°22'31.59" T	Kabupaten Bangka Barat, Provinsi Kepulauan Bangka Belitung
Tebel Satu, Batu		Pulau	01°38'37.92" S 105°22'17.47" T	Kabupaten Bangka Barat, Provinsi Kepulauan Bangka Belitung
Tebel Tige, Batu		Pulau	01°38'36.01" S 105°22'31.37" T	Kabupaten Bangka Barat, Provinsi Kepulauan Bangka Belitung
Tebirak Kecil, Pulau		Pulau	02°32'24.55" S 107°38'50.77" T	Kabupaten Belitung, Provinsi Kepulauan Bangka Belitung
Tebirak, Pulau		Pulau	02°32'28.09" S 107°38'56.54" T	Kabupaten Belitung, Provinsi Kepulauan Bangka Belitung
Telagapahat, Pulau		Pulau	02°34'23.99" S 108°33'59.00" T	Kabupaten Belitung Timur, Provinsi Kepulauan Bangka Belitung
Tempuling, Pulau		Pulau	02°34'28.99" S 108°44'58.99" T	Kabupaten Belitung Timur, Provinsi Kepulauan Bangka Belitung
Tenga, Pulau		Pulau	02°41'03.89" S 108°00'10.63" T	Kabupaten Belitung Timur, Provinsi Kepulauan Bangka Belitung
Tengah, Pulau		Pulau	02°33'16.60" S 108°33'47.32" T	Kabupaten Belitung Timur, Provinsi Kepulauan Bangka Belitung
Tenung, Pulau		Pulau	01°38'29.00" S 105°22'07.00" T	Kabupaten Bangka Barat, Provinsi Kepulauan Bangka Belitung
Tiga, Pulau		Pulau	01°45'19.28" S 106°05'39.88" T	Kabupaten Bangka, Provinsi Kepulauan Bangka Belitung
Tikus, Pulau		Pulau	02°23'53.99" S 105°46'14.00" T	Kabupaten Bangka Tengah, Provinsi Kepulauan Bangka Belitung
Timah, Pulo		Pulau	01°31'40.15" S 105°33'56.90" T	Kabupaten Bangka Barat, Provinsi Kepulauan Bangka Belitung

Nama Rupabumi	Nama Lain	Unsur Rupabumi	Koordinat	Keterangan Wilayah
Tinggi, Pulau		Pulau	02°59'12.00" S 106°42'15.99" T	Kabupaten Bangka Selatan, Provinsi Kepulauan Bangka Belitung
Tuan, Pulau		Pulau	02°31'19.50" S 108°49'52.46" T	Kabupaten Belitung Timur, Provinsi Kepulauan Bangka Belitung
Tukong Darat, Pulau		Pulau	02°32'19.58" S 107°37'23.13" T	Kabupaten Belitung, Provinsi Kepulauan Bangka Belitung
Tukong Laut, Pulau		Pulau	02°32'03.59" S 107°37'22.93" T	Kabupaten Belitung, Provinsi Kepulauan Bangka Belitung
Tukongaji, Pulau		Pulau	02°33'09.97" S 107°38'56.00" T	Kabupaten Belitung, Provinsi Kepulauan Bangka Belitung
Tukongelayang, Pulau		Pulau	02°33'01.06" S 107°39'56.70" T	Kabupaten Belitung, Provinsi Kepulauan Bangka Belitung
Tukongkerak, Pulau		Pulau	02°35'15.36" S 107°37'27.99" T	Kabupaten Belitung, Provinsi Kepulauan Bangka Belitung
Tukongkikmoi, Pulau		Pulau	02°32'50.25" S 107°40'18.23" T	Kabupaten Belitung, Provinsi Kepulauan Bangka Belitung
Tukungkelasa Darat, Pulau		Pulau	02°24'42.99" S 107°02'49.99" T	Kabupaten Bangka Tengah, Provinsi Kepulauan Bangka Belitung
Tukungkelasa Laut, Pulau		Pulau	02°27'56.99" S 106°58'12.00" T	Kabupaten Bangka Tengah, Provinsi Kepulauan Bangka Belitung
Tupai, Pulau		Pulau	03°16'18.33" S 107°43'54.99" T	Kabupaten Belitung, Provinsi Kepulauan Bangka Belitung
Ulatbulu, Pulau		Pulau	02°46'51.42" S 107°33'57.99" T	Kabupaten Belitung, Provinsi Kepulauan Bangka Belitung
Umangkecil, Pulau		Pulau	02°33'38.99" S 107°55'54.00" T	Kabupaten Belitung, Provinsi Kepulauan Bangka Belitung
Unut, Pulau		Pulau	01°40'34.56" S 106°01'35.18" T	Kabupaten Bangka, Provinsi Kepulauan Bangka Belitung





**19**

## **KEPULAUAN RIAU**



Nama Rupabumi	Nama Lain	Unsur Rupabumi	Koordinat	Keterangan Wilayah
Abang Besar, Pulau		Pulau	00°35'06.00" U 104°12'05.00" T	Kota Batam, Provinsi Kepulauan Riau
Abang Kecil, Pulau		Pulau	00°32'42.00" U 104°13'41.00" T	Kota Batam, Provinsi Kepulauan Riau
Adu Besar, Pulau		Pulau	00°14'50.75" U 104°26'19.75" T	Kabupaten Lingga, Provinsi Kepulauan Riau
Adu Kecil, Pulau		Pulau	00°15'06.00" U 104°26'17.37" T	Kabupaten Lingga, Provinsi Kepulauan Riau
Adu, Pulau		Pulau	00°15'06.99" U 104°25'58.54" T	Kabupaten Lingga, Provinsi Kepulauan Riau
Air Batu, Pulau		Pulau	00°01'07.00" U 104°32'53.99" T	Kabupaten Lingga, Provinsi Kepulauan Riau
Air Besar, Pulau		Pulau	00°59'07.87" U 104°51'23.11" T	Kabupaten Bintan, Provinsi Kepulauan Riau
Air Besar, Pulau		Pulau	00°23'17.81" U 104°18'47.23" T	Kabupaten Lingga, Provinsi Kepulauan Riau
Air Johor, Pulau		Pulau	01°06'13.37" U 103°48'17.90" T	Kota Batam, Provinsi Kepulauan Riau
Air Kecil, Pulau		Pulau	00°23'16.88" U 104°18'49.80" T	Kabupaten Lingga, Provinsi Kepulauan Riau
Air Kecil, Pulau		Pulau	00°59'01.63" U 104°51'21.11" T	Kabupaten Bintan, Provinsi Kepulauan Riau
Air Keladi, Pulau		Pulau	01°03'43.99" U 103°49'26.00" T	Kota Batam, Provinsi Kepulauan Riau
Air Raja, Pulau		Pulau	00°57'52.99" U 104°09'31.00" T	Kota Batam, Provinsi Kepulauan Riau
Air Raja, Pulau		Pulau	00°57'47.00" U 104°05'56.00" T	Kota Batam, Provinsi Kepulauan Riau
Air Sampit, Pulau		Pulau	00°14'55.93" U 104°26'54.72" T	Kabupaten Lingga, Provinsi Kepulauan Riau
Air, Pulau		Pulau	00°59'08.99" U 103°58'32.00" T	Kota Batam, Provinsi Kepulauan Riau
Air, Pulau		Pulau	00°08'31.38" U 104°26'43.47" T	Kabupaten Lingga, Provinsi Kepulauan Riau
Airasuk, Pulau		Pulau	03°15'23.00" U 106°18'04.00" T	Kabupaten Kepulauan Anambas, Provinsi Kepulauan Riau
Airbatu, Pulau		Pulau	00°00'36.50" U 104°30'16.78" T	Kabupaten Lingga, Provinsi Kepulauan Riau
Airkulah, Pulau		Pulau	00°26'40.20" U 104°24'13.35" T	Kabupaten Lingga, Provinsi Kepulauan Riau
Airmesi, Pulau		Pulau	00°10'23.95" U 104°29'25.18" T	Kabupaten Lingga, Provinsi Kepulauan Riau
Airsunda, Pulau		Pulau	00°28'05.99" U 104°24'37.08" T	Kabupaten Lingga, Provinsi Kepulauan Riau
Ajap, Pulau		Pulau	00°47'51.00" U 104°36'40.00" T	Kabupaten Bintan, Provinsi Kepulauan Riau
Akar, Batu		Pulau	03°01'10.69" U 106°24'04.76" T	Kabupaten Kepulauan Anambas, Provinsi Kepulauan Riau
Akar, Pulau		Pulau	03°01'25.00" U 106°24'17.00" T	Kabupaten Kepulauan Anambas, Provinsi Kepulauan Riau
Akar, Pulau		Pulau	00°58'00.00" U 104°02'07.00" T	Kota Batam, Provinsi Kepulauan Riau
Akar, Pulau		Pulau	00°56'07.00" U 103°46'10.99" T	Kota Batam, Provinsi Kepulauan Riau
Akar, Pulau		Pulau	03°46'49.98" U 108°21'58.09" T	Kabupaten Natuna, Provinsi Kepulauan Riau

Nama Rupabumi	Nama Lain	Unsur Rupabumi	Koordinat	Keterangan Wilayah
Akat, Pulau		Pulau	00°31'31.00" U 103°37'43.00" T	Kabupaten Karimun, Provinsi Kepulauan Riau
Akat, Pulau		Pulau	00°02'38.03" U 104°43'53.11" T	Kabupaten Lingga, Provinsi Kepulauan Riau
Aki, Pulau		Pulau	00°32'21.00" U 104°15'05.00" T	Kota Batam, Provinsi Kepulauan Riau
Akop, Pulau		Pulau	00°28'41.33" U 104°16'34.59" T	Kota Batam, Provinsi Kepulauan Riau
Alangbakau, Pulau		Pulau	00°46'53.00" U 104°30'51.99" T	Kabupaten Bintan, Provinsi Kepulauan Riau
Alanghutan, Pulau		Pulau	00°47'08.99" U 104°31'04.00" T	Kabupaten Bintan, Provinsi Kepulauan Riau
Alangtiga, Pulau		Pulau	00°32'19.00" S 104°01'45.00" T	Kabupaten Lingga, Provinsi Kepulauan Riau
Alursirai, Pulau		Pulau	00°44'52.00" U 104°35'10.00" T	Kabupaten Bintan, Provinsi Kepulauan Riau
Alut, Pulau		Pulau	00°03'49.57" S 104°42'11.48" T	Kabupaten Lingga, Provinsi Kepulauan Riau
Anak Akat, Pulau		Pulau	00°02'42.03" U 104°43'54.83" T	Kabupaten Lingga, Provinsi Kepulauan Riau
Anak Bakong, Pulau		Pulau	00°06'17.00" U 104°27'40.04" T	Kabupaten Lingga, Provinsi Kepulauan Riau
Anak Bocong, Pulau		Pulau	00°22'52.04" U 104°28'34.78" T	Kabupaten Lingga, Provinsi Kepulauan Riau
Anak Cape, Pulau		Pulau	00°26'19.00" U 104°25'16.00" T	Kabupaten Lingga, Provinsi Kepulauan Riau
Anak Dangkan, Pulau	Pulau Dangkan Kecil	Pulau	00°58'05.90" U 103°42'23.80" T	Kota Batam, Provinsi Kepulauan Riau
Anak Gajah, Pulau		Pulau	00°02'37.00" U 104°30'54.00" T	Kabupaten Lingga, Provinsi Kepulauan Riau
Anak Kapal, Pulau		Pulau	00°01'22.70" S 104°49'01.58" T	Kabupaten Lingga, Provinsi Kepulauan Riau
Anak Kulis, Pulau		Pulau	00°05'48.10" U 104°28'14.86" T	Kabupaten Lingga, Provinsi Kepulauan Riau
Anak Ladan, Pulau		Pulau	01°01'03.90" U 103°45'22.76" T	Kota Batam, Provinsi Kepulauan Riau
Anak Ladang, Pulau		Pulau	01°07'27.99" U 103°52'54.99" T	Kota Batam, Provinsi Kepulauan Riau
Anak Layang, Pulau		Pulau	01°08'03.65" U 103°50'57.82" T	Kota Batam, Provinsi Kepulauan Riau
Anak Lumba, Pulau		Pulau	01°02'54.39" U 103°52'54.09" T	Kota Batam, Provinsi Kepulauan Riau
Anak Malangberdaun, Pulau		Pulau	01°14'23.05" U 104°33'43.82" T	Kabupaten Bintan, Provinsi Kepulauan Riau
Anak Malim, Pulau		Pulau	00°05'32.50" U 104°31'05.00" T	Kabupaten Lingga, Provinsi Kepulauan Riau
Anak Mati, Pulau		Pulau	00°57'55.96" U 104°04'37.43" T	Kota Batam, Provinsi Kepulauan Riau
Anak Mati, Pulau		Pulau	00°43'27.19" U 104°11'30.56" T	Kota Batam, Provinsi Kepulauan Riau
Anak Mecan, Pulau		Pulau	01°07'13.00" U 103°49'58.00" T	Kota Batam, Provinsi Kepulauan Riau
Anak Melinik, Pulau		Pulau	00°44'10.36" U 104°11'11.51" T	Kota Batam, Provinsi Kepulauan Riau
Anak Melor, Pulau		Pulau	00°44'31.99" U 104°10'48.00" T	Kota Batam, Provinsi Kepulauan Riau

Nama Rupabumi	Nama Lain	Unsur Rupabumi	Koordinat	Keterangan Wilayah
Anak Mongkol, Pulau		Pulau	01°05'12.90" U 103°49'08.40" T	Kota Batam, Provinsi Kepulauan Riau
Anak Pecong, Pulau		Pulau	01°00'25.09" U 103°49'20.89" T	Kota Batam, Provinsi Kepulauan Riau
Anak Pengel, Pulau		Pulau	00°16'05.30" U 104°25'49.73" T	Kabupaten Lingga, Provinsi Kepulauan Riau
Anak Pinang, Pulau		Pulau	01°06'00.54" U 103°52'19.51" T	Kota Batam, Provinsi Kepulauan Riau
Anak Pulau Manis, Pulau		Pulau	01°07'58.21" U 103°52'15.89" T	Kota Batam, Provinsi Kepulauan Riau
Anak Pulau Tanjung Panah, Pulau	Pulau Panah	Pulau	01°06'36.52" U 103°47'30.93" T	Kota Batam, Provinsi Kepulauan Riau
Anak Pulau, Pulau		Pulau	00°58'23.00" U 103°48'24.00" T	Kota Batam, Provinsi Kepulauan Riau
Anak Sambu, Pulau		Pulau	01°10'13.00" U 103°53'29.00" T	Kota Batam, Provinsi Kepulauan Riau
Anak Segayang, Pulau		Pulau	00°37'53.00" U 104°02'03.00" T	Kota Batam, Provinsi Kepulauan Riau
Anak Tapaigunung, Pulau		Pulau	00°46'14.00" U 104°26'44.99" T	Kabupaten Bintan, Provinsi Kepulauan Riau
Anak Tapaipasir, Pulau		Pulau	00°46'21.90" U 104°26'10.39" T	Kabupaten Bintan, Provinsi Kepulauan Riau
Anak Telukdalam, Pulau		Pulau	01°02'45.49" U 103°53'16.40" T	Kota Batam, Provinsi Kepulauan Riau
Anak, Pulau		Pulau	03°06'41.00" U 105°41'04.00" T	Kabupaten Kepulauan Anambas, Provinsi Kepulauan Riau
Anakaur, Pulau		Pulau	00°33'20.00" U 106°58'36.99" T	Kabupaten Bintan, Provinsi Kepulauan Riau
Anakbuluh, Pulau		Pulau	00°08'08.99" S 104°55'37.74" T	Kabupaten Lingga, Provinsi Kepulauan Riau
Anakburung Maruktua, Pulau		Pulau	00°35'06.00" S 104°19'19.23" T	Kabupaten Lingga, Provinsi Kepulauan Riau
Anakila, Pulau		Pulau	00°00'48.88" S 104°41'10.39" T	Kabupaten Lingga, Provinsi Kepulauan Riau
Anakjambat, Pulau		Pulau	01°10'13.69" S 105°19'00.99" T	Kabupaten Lingga, Provinsi Kepulauan Riau
Anakkembung, Pulau		Pulau	01°07'11.42" S 105°14'06.00" T	Kabupaten Lingga, Provinsi Kepulauan Riau
Anakkenipan, Pulau		Pulau	00°54'58.00" U 103°20'30.00" T	Kabupaten Karimun, Provinsi Kepulauan Riau
Anakkenipanbatu, Pulau		Pulau	00°55'10.24" U 103°20'37.55" T	Kabupaten Karimun, Provinsi Kepulauan Riau
Anakkundurlaut, Pulau		Pulau	00°48'13.40" U 103°19'53.08" T	Kabupaten Karimun, Provinsi Kepulauan Riau
Anaklanggu, Pulau		Pulau	00°01'07.53" U 104°47'09.80" T	Kabupaten Lingga, Provinsi Kepulauan Riau
Anaklemas, Pulau		Pulau	00°52'27.00" U 103°47'51.00" T	Kabupaten Karimun, Provinsi Kepulauan Riau
Anakmerodong, Pulau		Pulau	00°24'18.72" U 104°26'14.38" T	Kabupaten Lingga, Provinsi Kepulauan Riau
Anaknangka, Pulau		Pulau	00°54'54.12" U 103°21'16.18" T	Kabupaten Karimun, Provinsi Kepulauan Riau
Anakpompong, Pulau		Pulau	00°15'11.12" U 104°19'28.70" T	Kabupaten Lingga, Provinsi Kepulauan Riau
Anakpulau, Pulau		Pulau	00°19'23.37" S 104°58'59.36" T	Kabupaten Lingga, Provinsi Kepulauan Riau

Nama Rupabumi	Nama Lain	Unsur Rupabumi	Koordinat	Keterangan Wilayah
Anakpulau, Pulau		Pulau	00°07'47.10" U 104°29'01.00" T	Kabupaten Lingga, Provinsi Kepulauan Riau
Anakrukaubesar, Pulau		Pulau	00°32'17.06" U 103°46'42.41" T	Kabupaten Karimun, Provinsi Kepulauan Riau
Anaksaoma, Pulau		Pulau	00°46'16.00" U 103°50'53.00" T	Kabupaten Karimun, Provinsi Kepulauan Riau
Anaksigal Besar, Pulau		Pulau	00°33'33.00" U 103°39'23.00" T	Kabupaten Karimun, Provinsi Kepulauan Riau
Anaksigal Kecil, Pulau		Pulau	00°33'24.00" U 103°39'28.00" T	Kabupaten Karimun, Provinsi Kepulauan Riau
Anaktikus, Pulau		Pulau	00°42'09.00" S 104°29'54.78" T	Kabupaten Lingga, Provinsi Kepulauan Riau
Angkut, Pulau		Pulau	00°50'30.00" U 104°37'05.99" T	Kabupaten Bintan, Provinsi Kepulauan Riau
Anjing, Pulau		Pulau	00°40'59.73" U 103°43'44.87" T	Kabupaten Karimun, Provinsi Kepulauan Riau
Antu, Pulau		Pulau	00°54'48.92" U 104°40'15.40" T	Kabupaten Bintan, Provinsi Kepulauan Riau
Antu, Pulau		Pulau	00°41'47.00" U 103°33'56.00" T	Kabupaten Karimun, Provinsi Kepulauan Riau
Antu, Pulau		Pulau	03°35'30.00" U 108°03'18.00" T	Kabupaten Natuna, Provinsi Kepulauan Riau
Ara, Pulau		Pulau	00°42'19.68" U 103°22'00.00" T	Kabupaten Karimun, Provinsi Kepulauan Riau
Ara, Pulau		Pulau	01°04'53.81" U 103°50'04.07" T	Kota Batam, Provinsi Kepulauan Riau
Arang, Pulau		Pulau	00°32'12.00" U 103°34'16.00" T	Kabupaten Karimun, Provinsi Kepulauan Riau
Arang, Pulau		Pulau	00°14'49.71" U 104°27'06.51" T	Kabupaten Lingga, Provinsi Kepulauan Riau
Arus Kencang, Pulau		Pulau	01°06'58.00" U 103°54'20.00" T	Kota Batam, Provinsi Kepulauan Riau
Asah Besar, Pulau		Pulau	00°58'45.99" U 104°04'32.00" T	Kota Batam, Provinsi Kepulauan Riau
Asah Kecil, Pulau		Pulau	00°59'08.00" U 104°04'18.99" T	Kota Batam, Provinsi Kepulauan Riau
Asam, Pulau	Pulau Assan	Pulau	01°07'28.80" U 103°18'13.18" T	Kabupaten Karimun, Provinsi Kepulauan Riau
Asam, Pulau		Pulau	01°05'12.99" U 103°49'26.00" T	Kota Batam, Provinsi Kepulauan Riau
Aur, Pulau		Pulau	00°58'26.00" U 104°01'48.00" T	Kota Batam, Provinsi Kepulauan Riau
Awe, Pulau		Pulau	00°58'22.00" U 104°06'40.00" T	Kota Batam, Provinsi Kepulauan Riau
Aweng, Pulau		Pulau	00°54'15.00" U 103°56'57.00" T	Kota Batam, Provinsi Kepulauan Riau
Ayam, Pulau		Pulau	03°00'14.00" U 105°48'30.00" T	Kabupaten Kepulauan Anambas, Provinsi Kepulauan Riau
Babi, Pulau		Pulau	00°41'55.95" U 103°33'18.28" T	Kabupaten Karimun, Provinsi Kepulauan Riau
Babi, Pulau		Pulau	00°57'24.99" U 103°21'38.99" T	Kabupaten Karimun, Provinsi Kepulauan Riau
Babi, Pulau		Pulau	00°57'47.00" U 104°04'22.00" T	Kota Batam, Provinsi Kepulauan Riau
Babi, Pulau		Pulau	00°21'44.30" U 104°17'03.21" T	Kabupaten Lingga, Provinsi Kepulauan Riau

Nama Rupabumi	Nama Lain	Unsur Rupabumi	Koordinat	Keterangan Wilayah
Badas, Pulau		Pulau	00°54'42.49" U 103°48'25.38" T	Kota Batam, Provinsi Kepulauan Riau
Badas, Pulau		Pulau	00°16'28.29" S 104°35'32.49" T	Kabupaten Lingga, Provinsi Kepulauan Riau
Bahan, Pulau		Pulau	00°53'31.99" U 103°47'49.99" T	Kabupaten Karimun, Provinsi Kepulauan Riau
Bajau, Pulau		Pulau	03°07'38.00" U 106°19'00.00" T	Kabupaten Kepulauan Anambas, Provinsi Kepulauan Riau
Baju, Pulau		Pulau	03°07'00.25" U 105°40'08.62" T	Kabupaten Kepulauan Anambas, Provinsi Kepulauan Riau
Baka, Pulau		Pulau	01°06'52.99" U 103°54'29.99" T	Kota Batam, Provinsi Kepulauan Riau
Bakau Serumpun, Pulau		Pulau	00°10'06.27" U 104°27'41.10" T	Kabupaten Lingga, Provinsi Kepulauan Riau
Bakau, Pulau		Pulau	00°10'54.33" U 104°27'22.03" T	Kabupaten Lingga, Provinsi Kepulauan Riau
Bakaubenan, Pulau		Pulau	00°27'42.80" U 104°26'33.82" T	Kabupaten Lingga, Provinsi Kepulauan Riau
Bakung Besar, Pulau		Pulau	00°05'12.73" U 104°26'53.66" T	Kabupaten Lingga, Provinsi Kepulauan Riau
Bakung Kecil, Pulau		Pulau	00°08'07.26" U 104°23'05.03" T	Kabupaten Lingga, Provinsi Kepulauan Riau
Balau, Pulau		Pulau	01°06'53.54" U 104°38'06.94" T	Kabupaten Bintan, Provinsi Kepulauan Riau
Balung Besar, Pulau		Pulau	00°13'39.54" U 104°27'55.98" T	Kabupaten Lingga, Provinsi Kepulauan Riau
Balung Kecil, Pulau		Pulau	00°13'33.70" U 104°28'37.07" T	Kabupaten Lingga, Provinsi Kepulauan Riau
Bama, Pulau		Pulau	00°56'11.37" U 104°08'49.61" T	Kota Batam, Provinsi Kepulauan Riau
Ban, Pulau		Pulau	00°09'31.00" U 104°23'53.99" T	Kabupaten Lingga, Provinsi Kepulauan Riau
Banes, Pulau		Pulau	00°27'14.29" U 104°22'29.38" T	Kabupaten Lingga, Provinsi Kepulauan Riau
Bansa, Pulau		Pulau	00°27'37.94" U 104°23'32.82" T	Kabupaten Lingga, Provinsi Kepulauan Riau
Bantong Besar, Pulau		Pulau	00°01'06.12" S 104°29'39.55" T	Kabupaten Lingga, Provinsi Kepulauan Riau
Bantong Kecil, Pulau		Pulau	00°00'58.09" S 104°29'40.66" T	Kabupaten Lingga, Provinsi Kepulauan Riau
Bapak, Pulau		Pulau	00°11'09.80" S 104°46'40.73" T	Kabupaten Lingga, Provinsi Kepulauan Riau
Baralukut, Pulau		Pulau	00°38'08.54" U 104°14'37.37" T	Kota Batam, Provinsi Kepulauan Riau
Baran Besar, Pulau		Pulau	00°09'54.28" U 104°29'27.42" T	Kabupaten Lingga, Provinsi Kepulauan Riau
Baran Kecil, Pulau		Pulau	00°10'31.87" U 104°29'02.00" T	Kabupaten Lingga, Provinsi Kepulauan Riau
Baran, Pulau		Pulau	01°06'56.94" U 103°19'31.02" T	Kabupaten Karimun, Provinsi Kepulauan Riau
Barat, Pulau		Pulau	00°20'56.81" U 104°22'29.06" T	Kabupaten Lingga, Provinsi Kepulauan Riau
Barat, Pulau		Pulau	00°08'10.03" U 104°26'43.00" T	Kabupaten Lingga, Provinsi Kepulauan Riau
Barok, Pulau		Pulau	00°11'33.60" S 104°47'34.66" T	Kabupaten Lingga, Provinsi Kepulauan Riau



Nama Rupabumi	Nama Lain	Unsur Rupabumi	Koordinat	Keterangan Wilayah
Baru, Pulau		Pulau	00°27'11.41" U 104°24'09.00" T	Kabupaten Lingga, Provinsi Kepulauan Riau
Baruk Kecil, Pulau		Pulau	00°16'34.93" S 104°22'43.75" T	Kabupaten Lingga, Provinsi Kepulauan Riau
Baruk, Pulau		Pulau	00°16'59.99" S 104°22'58.40" T	Kabupaten Lingga, Provinsi Kepulauan Riau
Basing, Pulau		Pulau	00°51'34.99" U 104°25'23.99" T	Kota Tanjung Pinang, Provinsi Kepulauan Riau
Basing, Pulau		Pulau	00°15'13.86" U 104°30'01.00" T	Kabupaten Lingga, Provinsi Kepulauan Riau
Basing, Pulau		Pulau	00°08'38.07" S 104°44'29.25" T	Kabupaten Lingga, Provinsi Kepulauan Riau
Basingkelumu, Pulau		Pulau	00°16'03.00" S 104°29'36.60" T	Kabupaten Lingga, Provinsi Kepulauan Riau
Batam, Pulau		Pulau	01°05'15.00" U 104°01'10.99" T	Kota Batam, Provinsi Kepulauan Riau
Batang Besar, Pulau		Pulau	00°17'53.70" U 104°21'09.00" T	Kabupaten Lingga, Provinsi Kepulauan Riau
Batang Kecil, Pulau		Pulau	00°16'22.62" U 104°23'47.07" T	Kabupaten Lingga, Provinsi Kepulauan Riau
Batang Kecil, Pulau		Pulau	00°16'03.00" U 104°24'23.83" T	Kabupaten Lingga, Provinsi Kepulauan Riau
Bate, Pulau		Pulau	03°02'32.00" U 106°23'33.00" T	Kabupaten Kepulauan Anambas, Provinsi Kepulauan Riau
Batin Besar, Pulau		Pulau	01°10'29.15" S 105°18'33.62" T	Kabupaten Lingga, Provinsi Kepulauan Riau
Batin Kecil, Pulau		Pulau	01°10'36.22" S 105°18'38.82" T	Kabupaten Lingga, Provinsi Kepulauan Riau
Batu Ampar, Pulau		Pulau	01°03'41.00" U 103°49'08.00" T	Kota Batam, Provinsi Kepulauan Riau
Batu Apet Hitam, Pulau		Pulau	03°49'37.56" U 108°25'00.39" T	Kabupaten Natuna, Provinsi Kepulauan Riau
Batu Apet Putih, Pulau		Pulau	03°49'32.51" U 108°24'03.83" T	Kabupaten Natuna, Provinsi Kepulauan Riau
Batu Atas, Pulau		Pulau	03°49'37.35" U 108°24'01.19" T	Kabupaten Natuna, Provinsi Kepulauan Riau
Batu Belei, Pulau		Pulau	03°58'07.28" U 108°24'02.33" T	Kabupaten Natuna, Provinsi Kepulauan Riau
Batu Belei, Pulau		Pulau	03°47'18.62" U 108°23'24.04" T	Kabupaten Natuna, Provinsi Kepulauan Riau
Batu Bersongkok, Pulau		Pulau	00°39'35.19" S 104°13'46.50" T	Kabupaten Lingga, Provinsi Kepulauan Riau
Batu Besar, Pulau		Pulau	01°09'41.10" U 104°09'03.23" T	Kota Batam, Provinsi Kepulauan Riau
Batu Besar, Pulau		Pulau	02°28'04.93" U 108°57'50.95" T	Kabupaten Natuna, Provinsi Kepulauan Riau
Batu Cundung, Pulau		Pulau	03°59'11.48" U 108°22'42.54" T	Kabupaten Natuna, Provinsi Kepulauan Riau
Batu Ghamai, Pulau		Pulau	03°57'10.54" U 108°24'02.57" T	Kabupaten Natuna, Provinsi Kepulauan Riau
Batu Hitam, Pulau		Pulau	03°49'23.73" U 108°24'42.28" T	Kabupaten Natuna, Provinsi Kepulauan Riau
Batu Kabien, Pulau		Pulau	03°47'41.62" U 108°23'30.04" T	Kabupaten Natuna, Provinsi Kepulauan Riau
Batu Keling, Pulau		Pulau	01°00'24.04" U 103°49'43.79" T	Kota Batam, Provinsi Kepulauan Riau

Nama Rupabumi	Nama Lain	Unsur Rupabumi	Koordinat	Keterangan Wilayah
Batu Kokok, Pulau		Pulau	00°04'52.00" S 104°39'40.00" T	Kabupaten Lingga, Provinsi Kepulauan Riau
Batu Laki, Pulau		Pulau	03°03'03.92" U 106°22'05.79" T	Kabupaten Kepulauan Anambas, Provinsi Kepulauan Riau
Batu Madu, Pulau		Pulau	03°49'09.40" U 108°23'47.55" T	Kabupaten Natuna, Provinsi Kepulauan Riau
Batu Majid, Pulau		Pulau	01°04'18.99" U 103°49'41.00" T	Kota Batam, Provinsi Kepulauan Riau
Batu Manjin Kecil, Pulau		Pulau	01°08'44.20" U 104°17'06.69" T	Kabupaten Bintan, Provinsi Kepulauan Riau
Batu Meghayeu Besou, Pulau		Pulau	03°57'17.74" U 108°24'16.65" T	Kabupaten Natuna, Provinsi Kepulauan Riau
Batu Meghayeu Kecil, Pulau		Pulau	03°57'02.80" U 108°24'08.77" T	Kabupaten Natuna, Provinsi Kepulauan Riau
Batu Putih, Pulau		Pulau	03°49'46.20" U 108°24'53.65" T	Kabupaten Natuna, Provinsi Kepulauan Riau
Batu Telok, Pulau		Pulau	03°47'19.54" U 108°23'35.32" T	Kabupaten Natuna, Provinsi Kepulauan Riau
Batu Tughi, Pulau		Pulau	03°48'49.82" U 108°24'01.70" T	Kabupaten Natuna, Provinsi Kepulauan Riau
Batu Tukok Dua, Pulau		Pulau	03°49'45.20" U 108°25'21.03" T	Kabupaten Natuna, Provinsi Kepulauan Riau
Batu Tukok Satu, Pulau		Pulau	03°49'45.85" U 108°25'21.35" T	Kabupaten Natuna, Provinsi Kepulauan Riau
Batu Umbong, Pulau		Pulau	03°47'56.82" U 108°23'19.97" T	Kabupaten Natuna, Provinsi Kepulauan Riau
Batu, Pulau		Pulau	00°34'52.00" U 107°06'23.00" T	Kabupaten Bintan, Provinsi Kepulauan Riau
Batu, Pulau		Pulau	00°56'10.35" U 103°20'14.01" T	Kabupaten Karimun, Provinsi Kepulauan Riau
Batu, Pulau		Pulau	01°05'24.00" U 103°53'03.00" T	Kota Batam, Provinsi Kepulauan Riau
Batuabang Barat, Pulau		Pulau	03°03'15.05" U 106°19'54.68" T	Kabupaten Kepulauan Anambas, Provinsi Kepulauan Riau
Batuasuk, Pulau		Pulau	03°34'53.03" U 108°04'32.03" T	Kabupaten Natuna, Provinsi Kepulauan Riau
Batubalok, Pulau		Pulau	00°20'06.79" U 104°18'09.59" T	Kabupaten Lingga, Provinsi Kepulauan Riau
Batubatu, Pulau		Pulau	03°23'53.49" U 107°50'19.23" T	Kabupaten Natuna, Provinsi Kepulauan Riau
Batubedare, Pulau		Pulau	00°01'48.98" S 104°50'09.78" T	Kabupaten Lingga, Provinsi Kepulauan Riau
Batubelacan, Pulau		Pulau	02°31'00.05" U 108°58'43.52" T	Kabupaten Natuna, Provinsi Kepulauan Riau
Batubelah, Pulau		Pulau	03°11'46.00" U 106°17'51.00" T	Kabupaten Kepulauan Anambas, Provinsi Kepulauan Riau
Batubelah, Pulau		Pulau	03°48'19.70" U 108°00'00.57" T	Kabupaten Natuna, Provinsi Kepulauan Riau
Batubelayar, Pulau		Pulau	00°24'51.41" U 104°15'54.23" T	Kabupaten Lingga, Provinsi Kepulauan Riau
Batuberantai, Pulau	Pulau Batuberhanti	Pulau	01°11'04.60" U 103°52'58.88" T	Kota Batam, Provinsi Kepulauan Riau
Batuberian Besar, Pulau		Pulau	02°29'25.00" U 108°56'55.00" T	Kabupaten Natuna, Provinsi Kepulauan Riau
Batuberian Kecil, Pulau		Pulau	02°29'57.00" U 108°57'46.00" T	Kabupaten Natuna, Provinsi Kepulauan Riau

Nama Rupabumi	Nama Lain	Unsur Rupabumi	Koordinat	Keterangan Wilayah
Batuberias Besar, Pulau		Pulau	01°01'55.66" U 104°47'34.86" T	Kabupaten Bintan, Provinsi Kepulauan Riau
Batuberias Kecil, Pulau		Pulau	01°01'55.29" U 104°47'35.24" T	Kabupaten Bintan, Provinsi Kepulauan Riau
Batuberlayar, Pulau		Pulau	00°44'13.85" U 103°44'30.85" T	Kabupaten Karimun, Provinsi Kepulauan Riau
Batuberlobang, Pulau		Pulau	00°44'08.30" U 103°45'01.63" T	Kabupaten Karimun, Provinsi Kepulauan Riau
Batuberlobang, Pulau		Pulau	00°08'48.66" U 104°12'15.15" T	Kabupaten Lingga, Provinsi Kepulauan Riau
Batubilis, Pulau		Pulau	03°56'33.46" U 107°56'59.34" T	Kabupaten Natuna, Provinsi Kepulauan Riau
Batubow, Pulau		Pulau	02°48'38.32" U 105°44'12.28" T	Kabupaten Kepulauan Anambas, Provinsi Kepulauan Riau
Batubulai, Pulau	Pulau Manjin	Pulau	00°52'04.42" S 104°24'18.42" T	Provinsi Kepulauan Riau
Batubuntal, Pulau		Pulau	00°05'19.68" S 104°43'46.10" T	Kabupaten Lingga, Provinsi Kepulauan Riau
Batucina, Pulau		Pulau	02°28'59.13" U 108°56'13.63" T	Kabupaten Natuna, Provinsi Kepulauan Riau
Batugajah, Pulau		Pulau	00°03'00.00" U 104°29'31.59" T	Kabupaten Lingga, Provinsi Kepulauan Riau
Batugaram, Pulau		Pulau	03°21'57.00" U 106°20'04.00" T	Kabupaten Kepulauan Anambas, Provinsi Kepulauan Riau
Batugedung, Pulau		Pulau	03°35'01.03" U 108°05'13.25" T	Kabupaten Natuna, Provinsi Kepulauan Riau
Batugiu, Pulau		Pulau	03°03'51.56" U 105°41'16.78" T	Kabupaten Kepulauan Anambas, Provinsi Kepulauan Riau
Batugumai, Pulau		Pulau	03°04'21.32" U 105°36'52.00" T	Kabupaten Kepulauan Anambas, Provinsi Kepulauan Riau
Batuhitam, Pulau		Pulau	03°05'23.28" U 106°20'33.30" T	Kabupaten Kepulauan Anambas, Provinsi Kepulauan Riau
Batuimung, Pulau		Pulau	04°37'39.00" U 107°58'18.00" T	Kabupaten Natuna, Provinsi Kepulauan Riau
Batukado, Pulau		Pulau	03°08'42.43" U 106°24'03.89" T	Kabupaten Kepulauan Anambas, Provinsi Kepulauan Riau
Batukongki, Pulau		Pulau	00°04'14.93" S 104°50'40.63" T	Kabupaten Lingga, Provinsi Kepulauan Riau
Batukucing Kecil, Pulau		Pulau	01°11'58.20" U 104°25'09.19" T	Kabupaten Bintan, Provinsi Kepulauan Riau
Batukucing, Pulau		Pulau	01°11'29.00" U 104°21'33.99" T	Kabupaten Bintan, Provinsi Kepulauan Riau
Batukurung Besar, Pulau		Pulau	03°38'39.99" U 108°11'38.00" T	Kabupaten Natuna, Provinsi Kepulauan Riau
Batukurung Kecil, Pulau		Pulau	03°38'55.00" U 108°11'52.00" T	Kabupaten Natuna, Provinsi Kepulauan Riau
Batulaki, Pulau		Pulau	03°02'03.57" U 106°22'24.11" T	Kabupaten Kepulauan Anambas, Provinsi Kepulauan Riau
Batumalangkelembai Kecil, Pulau		Pulau	00°18'30.73" S 104°23'39.82" T	Kabupaten Lingga, Provinsi Kepulauan Riau
Batumalangkelembai, Pulau		Pulau	00°18'34.40" S 104°23'41.35" T	Kabupaten Lingga, Provinsi Kepulauan Riau
Batumamong, Pulau		Pulau	03°19'43.44" U 106°02'04.26" T	Kabupaten Kepulauan Anambas, Provinsi Kepulauan Riau
Batameladung, Pulau		Pulau	00°07'48.02" S 104°28'44.19" T	Kabupaten Lingga, Provinsi Kepulauan Riau

Nama Rupabumi	Nama Lain	Unsur Rupabumi	Koordinat	Keterangan Wilayah
Batumencari, Pulau		Pulau	03°02'58.62" U 105°44'21.70" T	Kabupaten Kepulauan Anambas, Provinsi Kepulauan Riau
Batunekgemuk Kecil, Pulau		Pulau	02°44'45.80" U 108°55'21.29" T	Kabupaten Natuna, Provinsi Kepulauan Riau
Batunekgemuk, Pulau		Pulau	02°44'44.94" U 108°55'19.60" T	Kabupaten Natuna, Provinsi Kepulauan Riau
Batunekraga, Pulau		Pulau	02°45'20.96" U 108°55'46.53" T	Kabupaten Natuna, Provinsi Kepulauan Riau
Batupahat Kecil, Pulau		Pulau	00°17'43.98" S 104°23'15.75" T	Kabupaten Lingga, Provinsi Kepulauan Riau
Batupahat Tengah, Pulau		Pulau	00°17'45.31" S 104°23'10.06" T	Kabupaten Lingga, Provinsi Kepulauan Riau
Batupahat, Pulau		Pulau	00°17'45.34" S 104°23'03.00" T	Kabupaten Lingga, Provinsi Kepulauan Riau
Batupunjung Selatan, Pulau		Pulau	03°07'47.01" U 106°25'31.04" T	Kabupaten Kepulauan Anambas, Provinsi Kepulauan Riau
Batuputih, Pulau		Pulau	00°42'53.17" U 104°44'38.58" T	Kabupaten Bintan, Provinsi Kepulauan Riau
Batuputih, Pulau		Pulau	02°42'32.56" U 106°16'28.69" T	Kabupaten Kepulauan Anambas, Provinsi Kepulauan Riau
Baturakit, Pulau		Pulau	03°41'42.88" U 108°02'15.86" T	Kabupaten Natuna, Provinsi Kepulauan Riau
Baturakitsetai, Pulau		Pulau	03°37'29.46" U 108°08'00.26" T	Kabupaten Natuna, Provinsi Kepulauan Riau
Baturamai, Pulau		Pulau	03°44'16.34" U 108°23'08.13" T	Kabupaten Natuna, Provinsi Kepulauan Riau
Baturaya, Pulau		Pulau	03°03'28.73" U 108°52'43.77" T	Kabupaten Natuna, Provinsi Kepulauan Riau
Baturesoh, Pulau		Pulau	00°20'51.50" S 104°55'38.20" T	Kabupaten Lingga, Provinsi Kepulauan Riau
Batusawak Kecil, Pulau		Pulau	02°46'09.01" U 108°55'32.63" T	Kabupaten Natuna, Provinsi Kepulauan Riau
Batusawak, Pulau		Pulau	02°45'54.51" U 108°55'33.16" T	Kabupaten Natuna, Provinsi Kepulauan Riau
Batutelokrisan Timur, Pulau		Pulau	03°10'30.45" U 106°26'56.11" T	Kabupaten Kepulauan Anambas, Provinsi Kepulauan Riau
Batutikus, Pulau		Pulau	03°04'32.79" U 106°16'25.33" T	Kabupaten Kepulauan Anambas, Provinsi Kepulauan Riau
Batutongkol, Pulau		Pulau	00°20'55.75" U 104°18'03.71" T	Kabupaten Lingga, Provinsi Kepulauan Riau
Batutukong, Pulau		Pulau	00°45'31.84" U 104°48'04.48" T	Kabupaten Bintan, Provinsi Kepulauan Riau
Batutumpik, Pulau		Pulau	03°21'38.00" U 106°18'58.00" T	Kabupaten Kepulauan Anambas, Provinsi Kepulauan Riau
Batutunggal, Pulau		Pulau	01°10'30.24" U 104°29'09.92" T	Kabupaten Bintan, Provinsi Kepulauan Riau
Bawah, Pulau		Pulau	02°31'05.00" U 106°02'48.00" T	Kabupaten Kepulauan Anambas, Provinsi Kepulauan Riau
Bayan, Pulau		Pulau	00°58'18.99" U 104°48'49.00" T	Kabupaten Bintan, Provinsi Kepulauan Riau
Bayan, Pulau		Pulau	00°34'59.42" U 103°38'09.80" T	Kabupaten Karimun, Provinsi Kepulauan Riau
Bayan, Pulau		Pulau	00°55'58.56" U 103°48'33.19" T	Kota Batam, Provinsi Kepulauan Riau
Bayan, Pulau		Pulau	00°55'59.67" U 104°27'15.64" T	Kota Tanjung Pinang, Provinsi Kepulauan Riau

Nama Rupabumi	Nama Lain	Unsur Rupabumi	Koordinat	Keterangan Wilayah
Bayan, Pulau		Pulau	00°09'36.26" U 104°25'22.28" T	Kabupaten Lingga, Provinsi Kepulauan Riau
Bebek Besar, Pulau		Pulau	00°14'33.39" U 104°28'37.81" T	Kabupaten Lingga, Provinsi Kepulauan Riau
Bebek Kecil, Pulau		Pulau	00°14'23.76" U 104°28'36.03" T	Kabupaten Lingga, Provinsi Kepulauan Riau
Bedara, Pulau		Pulau	00°54'59.00" U 103°54'14.00" T	Kota Batam, Provinsi Kepulauan Riau
Bedare Kecil, Pulau		Pulau	00°02'08.54" S 104°50'15.06" T	Kabupaten Lingga, Provinsi Kepulauan Riau
Bedare, Pulau		Pulau	00°02'03.00" S 104°50'11.36" T	Kabupaten Lingga, Provinsi Kepulauan Riau
Bedaun, Tokong		Pulau	03°06'02.89" U 105°42'01.47" T	Kabupaten Kepulauan Anambas, Provinsi Kepulauan Riau
Bedempan, Pulau		Pulau	00°39'49.00" U 104°14'34.00" T	Kota Batam, Provinsi Kepulauan Riau
Bedua, Pulau		Pulau	00°56'35.15" U 107°30'06.81" T	Kabupaten Bintan, Provinsi Kepulauan Riau
Bejole, Pulau		Pulau	00°09'08.73" U 104°27'37.40" T	Kabupaten Lingga, Provinsi Kepulauan Riau
Bekajang, Pulau		Pulau	01°07'44.00" U 103°17'34.00" T	Kabupaten Karimun, Provinsi Kepulauan Riau
Bekaul, Pulau		Pulau	00°52'12.75" U 104°14'29.82" T	Kota Batam, Provinsi Kepulauan Riau
Belabau, Pulau		Pulau	00°01'23.20" S 104°38'45.56" T	Kabupaten Lingga, Provinsi Kepulauan Riau
Belade, Pulau		Pulau	00°41'00.50" S 104°22'39.33" T	Kabupaten Lingga, Provinsi Kepulauan Riau
Belading, Pulau		Pulau	00°47'57.00" U 104°29'03.00" T	Kabupaten Bintan, Provinsi Kepulauan Riau
Belading, Pulau		Pulau	00°01'04.00" S 104°49'38.28" T	Kabupaten Lingga, Provinsi Kepulauan Riau
Belakang Padang, Pulau		Pulau	01°09'00.22" U 103°53'27.14" T	Kota Batam, Provinsi Kepulauan Riau
Belakang Sidi, Pulau		Pulau	00°57'43.99" U 103°59'17.99" T	Kota Batam, Provinsi Kepulauan Riau
Belang, Pulau		Pulau	00°15'48.64" U 104°29'17.47" T	Kabupaten Lingga, Provinsi Kepulauan Riau
Belat, Pulau		Pulau	00°50'24.00" U 103°28'17.00" T	Kabupaten Karimun, Provinsi Kepulauan Riau
Belibak, Pulau		Pulau	03°18'45.00" U 106°18'22.00" T	Kabupaten Kepulauan Anambas, Provinsi Kepulauan Riau
Belongkeng Kecil, Pulau		Pulau	00°06'29.99" U 104°27'20.00" T	Kabupaten Lingga, Provinsi Kepulauan Riau
Belongkeng, Pulau		Pulau	00°06'31.00" U 104°27'15.00" T	Kabupaten Lingga, Provinsi Kepulauan Riau
Belukar, Pulau		Pulau	00°50'17.99" U 103°39'20.99" T	Kabupaten Karimun, Provinsi Kepulauan Riau
Belungking, Pulau		Pulau	00°55'00.99" U 103°28'17.00" T	Kabupaten Karimun, Provinsi Kepulauan Riau
Beluntas, Pulau		Pulau	00°16'37.83" S 104°24'15.76" T	Kabupaten Lingga, Provinsi Kepulauan Riau
Bemban, Pulau		Pulau	01°09'36.68" S 105°17'18.99" T	Kabupaten Lingga, Provinsi Kepulauan Riau
Bembang, Pulau		Pulau	03°01'15.28" U 105°41'40.39" T	Kabupaten Kepulauan Anambas, Provinsi Kepulauan Riau

Nama Rupabumi	Nama Lain	Unsur Rupabumi	Koordinat	Keterangan Wilayah
Benan, Pulau		Pulau	00°28'27.84" U 104°27'05.00" T	Kabupaten Lingga, Provinsi Kepulauan Riau
Bendahara, Pulau		Pulau	00°24'38.19" S 104°12'40.89" T	Kabupaten Lingga, Provinsi Kepulauan Riau
Bene, Pulau		Pulau	00°37'59.99" U 103°38'08.99" T	Kabupaten Karimun, Provinsi Kepulauan Riau
Bengku, Pulau		Pulau	00°19'41.91" U 104°18'45.46" T	Kabupaten Lingga, Provinsi Kepulauan Riau
Bengkuang, Pulau		Pulau	00°01'28.09" U 104°30'58.64" T	Kabupaten Lingga, Provinsi Kepulauan Riau
Benua, Pulau		Pulau	00°56'53.99" U 107°27'07.99" T	Kabupaten Bintan, Provinsi Kepulauan Riau
Benut Besar, Pulau		Pulau	00°02'13.12" U 104°31'00.00" T	Kabupaten Lingga, Provinsi Kepulauan Riau
Benut Kecil, Pulau		Pulau	00°01'49.04" U 104°31'19.95" T	Kabupaten Lingga, Provinsi Kepulauan Riau
Berakit, Pulau		Pulau	01°14'09.65" U 104°34'18.60" T	Kabupaten Bintan, Provinsi Kepulauan Riau
Beralas, Pulau		Pulau	00°30'02.99" S 104°02'20.61" T	Kabupaten Lingga, Provinsi Kepulauan Riau
Beralasbakau, Pulau		Pulau	01°03'59.69" U 104°40'28.05" T	Kabupaten Bintan, Provinsi Kepulauan Riau
Beralaspasir, Pulau		Pulau	01°03'01.72" U 104°40'33.42" T	Kabupaten Bintan, Provinsi Kepulauan Riau
Berang, Pulau		Pulau	00°56'22.44" U 103°50'07.28" T	Kota Batam, Provinsi Kepulauan Riau
Berang, Pulau		Pulau	00°00'30.49" S 104°39'18.54" T	Kabupaten Lingga, Provinsi Kepulauan Riau
Berangan, Pulau		Pulau	02°58'58.00" U 105°46'14.00" T	Kabupaten Kepulauan Anambas, Provinsi Kepulauan Riau
Berdaun, Pulau		Pulau	00°49'05.00" U 103°41'00.31" T	Kabupaten Karimun, Provinsi Kepulauan Riau
Bereh, Pulau		Pulau	00°01'33.38" S 104°39'12.65" T	Kabupaten Lingga, Provinsi Kepulauan Riau
Berhala, Pulau		Pulau	03°04'23.99" U 106°17'17.00" T	Kabupaten Kepulauan Anambas, Provinsi Kepulauan Riau
Berhala, Pulau		Pulau	02°59'22.42" U 105°41'52.10" T	Kabupaten Kepulauan Anambas, Provinsi Kepulauan Riau
Berhala, Pulau		Pulau	00°51'32.61" S 104°24'19.26" T	Kabupaten Lingga, Provinsi Kepulauan Riau
Beria Darat, Pulau		Pulau	00°10'55.23" U 104°28'48.36" T	Kabupaten Lingga, Provinsi Kepulauan Riau
Beria Laut, Pulau		Pulau	00°11'31.70" U 104°27'55.18" T	Kabupaten Lingga, Provinsi Kepulauan Riau
Beridi Besar, Pulau		Pulau	00°15'09.37" U 104°27'42.61" T	Kabupaten Lingga, Provinsi Kepulauan Riau
Beridi Kecil, Pulau		Pulau	00°15'09.88" U 104°27'35.42" T	Kabupaten Lingga, Provinsi Kepulauan Riau
Beridi Tengah, Pulau		Pulau	00°15'12.16" U 104°27'38.77" T	Kabupaten Lingga, Provinsi Kepulauan Riau
Berjung Besar, Pulau		Pulau	00°10'32.62" U 104°15'18.07" T	Kabupaten Lingga, Provinsi Kepulauan Riau
Berjung Kecil, Pulau		Pulau	00°10'44.32" U 104°16'01.99" T	Kabupaten Lingga, Provinsi Kepulauan Riau
Berjung, Pulau		Pulau	00°21'10.42" U 104°18'11.30" T	Kabupaten Lingga, Provinsi Kepulauan Riau

Nama Rupabumi	Nama Lain	Unsur Rupabumi	Koordinat	Keterangan Wilayah
Berlas, Pulau		Pulau	00°23'23.75" S 104°21'50.03" T	Kabupaten Lingga, Provinsi Kepulauan Riau
Bertam, Pulau		Pulau	01°04'23.00" U 103°51'47.99" T	Kota Batam, Provinsi Kepulauan Riau
Beruan, Pulau		Pulau	00°47'17.99" U 104°48'46.00" T	Kabupaten Bintan, Provinsi Kepulauan Riau
Berunok, Pulau		Pulau	00°58'27.00" U 103°48'51.99" T	Kota Batam, Provinsi Kepulauan Riau
Besar, Pulau		Pulau	02°29'34.00" U 108°59'31.99" T	Kabupaten Natuna, Provinsi Kepulauan Riau
Besi, Pulau		Pulau	00°22'12.82" S 104°16'13.90" T	Kabupaten Lingga, Provinsi Kepulauan Riau
Besurut, Pulau		Pulau	01°07'08.00" U 103°17'24.00" T	Kabupaten Karimun, Provinsi Kepulauan Riau
Betelorempuh, Pulau		Pulau	00°14'50.17" U 104°19'40.15" T	Kabupaten Lingga, Provinsi Kepulauan Riau
Betik, Pulau		Pulau	01°06'39.31" U 103°17'44.63" T	Kabupaten Karimun, Provinsi Kepulauan Riau
Betina Besar, Pulau		Pulau	01°03'23.00" U 103°49'18.00" T	Kota Batam, Provinsi Kepulauan Riau
Betina Kecil, Pulau		Pulau	01°03'28.00" U 103°49'27.00" T	Kota Batam, Provinsi Kepulauan Riau
Betok, Pulau		Pulau	00°09'51.73" U 104°25'04.00" T	Kabupaten Lingga, Provinsi Kepulauan Riau
Betunda, Pulau		Pulau	00°59'35.99" U 107°31'31.00" T	Kabupaten Bintan, Provinsi Kepulauan Riau
Betung, Pulau		Pulau	00°56'47.00" U 107°31'13.00" T	Kabupaten Bintan, Provinsi Kepulauan Riau
Biawak Besar, Pulau		Pulau	00°55'09.42" U 103°56'44.32" T	Kota Batam, Provinsi Kepulauan Riau
Biawak Kecil, Pulau		Pulau	00°55'19.23" U 103°56'45.23" T	Kota Batam, Provinsi Kepulauan Riau
Biawak, Pulau		Pulau	00°35'25.00" U 103°33'50.00" T	Kabupaten Karimun, Provinsi Kepulauan Riau
Bidara, Pulau		Pulau	00°22'58.18" U 104°27'09.00" T	Kabupaten Lingga, Provinsi Kepulauan Riau
Bidara, Pulau		Pulau	00°01'31.72" U 104°31'25.78" T	Kabupaten Lingga, Provinsi Kepulauan Riau
Bidara, Pulau		Pulau	00°23'34.23" U 104°27'28.20" T	Kabupaten Lingga, Provinsi Kepulauan Riau
Bilis, Pulau		Pulau	00°46'50.00" U 104°10'46.99" T	Kota Batam, Provinsi Kepulauan Riau
Binga, Pulau		Pulau	00°47'17.00" U 103°50'17.00" T	Kabupaten Karimun, Provinsi Kepulauan Riau
Binjai, Pulau		Pulau	03°49'06.20" U 108°13'54.98" T	Kabupaten Natuna, Provinsi Kepulauan Riau
Bintan, Pulau		Pulau	01°04'59.99" U 104°29'26.99" T	Kabupaten Bintan, Provinsi Kepulauan Riau
Bintang, Pulau		Pulau	00°08'28.75" U 104°29'11.18" T	Kabupaten Lingga, Provinsi Kepulauan Riau
Binton Besar, Pulau		Pulau	00°06'24.41" U 104°30'26.48" T	Kabupaten Lingga, Provinsi Kepulauan Riau
Binton Kecil, Pulau		Pulau	00°06'27.00" U 104°30'18.00" T	Kabupaten Lingga, Provinsi Kepulauan Riau
Bintun, Pulau		Pulau	00°20'20.11" S 104°16'18.76" T	Kabupaten Lingga, Provinsi Kepulauan Riau



Nama Rupabumi	Nama Lain	Unsur Rupabumi	Koordinat	Keterangan Wilayah
Biole, Pulau		Pulau	00°10'57.97" U 104°17'03.99" T	Kabupaten Lingga, Provinsi Kepulauan Riau
Blere Mecan, Pulau		Pulau	01°07'00.38" U 103°49'53.45" T	Kota Batam, Provinsi Kepulauan Riau
Boboh, Pulau		Pulau	03°02'38.00" U 106°22'50.00" T	Kabupaten Kepulauan Anambas, Provinsi Kepulauan Riau
Bocong, Pulau		Pulau	00°22'47.24" U 104°28'07.00" T	Kabupaten Lingga, Provinsi Kepulauan Riau
Bogai Besar, Pulau		Pulau	00°04'40.04" U 104°32'08.00" T	Kabupaten Lingga, Provinsi Kepulauan Riau
Bogai Kecil, Pulau		Pulau	00°03'51.84" U 104°32'51.10" T	Kabupaten Lingga, Provinsi Kepulauan Riau
Bokor, Pulau		Pulau	01°08'42.62" U 103°58'30.55" T	Kota Batam, Provinsi Kepulauan Riau
Bolak, Pulau		Pulau	00°56'29.00" U 103°49'54.00" T	Kota Batam, Provinsi Kepulauan Riau
Bolak, Pulau		Pulau	01°06'15.99" U 103°51'25.99" T	Kota Batam, Provinsi Kepulauan Riau
Bonden, Pulau		Pulau	00°05'47.72" U 104°28'53.79" T	Kabupaten Lingga, Provinsi Kepulauan Riau
Bondencempa, Pulau		Pulau	00°09'35.74" U 104°17'06.00" T	Kabupaten Lingga, Provinsi Kepulauan Riau
Bongki, Pulau		Pulau	00°06'35.66" U 104°27'30.82" T	Kabupaten Lingga, Provinsi Kepulauan Riau
Bontot, Pulau		Pulau	00°52'25.97" U 103°39'18.25" T	Kabupaten Karimun, Provinsi Kepulauan Riau
Bosing Besar, Pulau		Pulau	01°03'20.00" U 103°49'55.99" T	Kota Batam, Provinsi Kepulauan Riau
Bosing Kecil, Pulau		Pulau	01°03'36.00" U 103°49'58.00" T	Kota Batam, Provinsi Kepulauan Riau
Boyan, Pulau		Pulau	01°01'19.96" U 103°54'49.11" T	Kota Batam, Provinsi Kepulauan Riau
Buan, Pulau		Pulau	03°00'00.00" U 106°14'39.99" T	Kabupaten Kepulauan Anambas, Provinsi Kepulauan Riau
Buan, Pulau		Pulau	00°20'11.47" S 104°09'04.00" T	Kabupaten Lingga, Provinsi Kepulauan Riau
Buau, Pulau		Pulau	01°02'44.97" U 104°13'12.76" T	Kabupaten Bintan, Provinsi Kepulauan Riau
Buaya Kecil, Pulau		Pulau	00°32'21.99" U 103°34'10.99" T	Kabupaten Karimun, Provinsi Kepulauan Riau
Buaya, Pulau		Pulau	00°35'20.00" U 103°34'13.00" T	Kabupaten Karimun, Provinsi Kepulauan Riau
Buaya, Pulau		Pulau	00°35'56.53" U 104°05'56.19" T	Kota Batam, Provinsi Kepulauan Riau
Buaya, Pulau		Pulau	00°10'36.08" U 104°13'34.06" T	Kabupaten Lingga, Provinsi Kepulauan Riau
Buaya, Pulau		Pulau	04°11'43.26" U 108°13'59.48" T	Kabupaten Natuna, Provinsi Kepulauan Riau
Buaya, Pulau		Pulau	04°10'18.21" U 108°13'19.06" T	Kabupaten Natuna, Provinsi Kepulauan Riau
Buayaselebah, Pulau		Pulau	00°17'32.56" U 104°25'00.00" T	Kabupaten Lingga, Provinsi Kepulauan Riau
Buce, Pulau		Pulau	00°58'45.99" U 103°46'48.00" T	Kota Batam, Provinsi Kepulauan Riau
Buding, Pulau		Pulau	00°19'26.38" S 104°14'10.66" T	Kabupaten Lingga, Provinsi Kepulauan Riau



Nama Rupabumi	Nama Lain	Unsur Rupabumi	Koordinat	Keterangan Wilayah
Bujal, Pulau		Pulau	00°18'35.44" U 104°18'56.22" T	Kabupaten Lingga, Provinsi Kepulauan Riau
Bukit, Pulau		Pulau	00°55'31.00" U 104°02'17.00" T	Kota Batam, Provinsi Kepulauan Riau
Bukit, Pulau		Pulau	00°26'47.68" U 104°25'54.73" T	Kabupaten Lingga, Provinsi Kepulauan Riau
Bukitdua, Pulau		Pulau	00°41'05.01" U 103°33'27.56" T	Kabupaten Karimun, Provinsi Kepulauan Riau
Bukitdua, Pulau		Pulau	00°35'20.00" U 103°38'30.00" T	Kabupaten Karimun, Provinsi Kepulauan Riau
Bukittinggi, Pulau	Pulak Nek Keceng	Pulau	01°06'26.52" U 103°55'01.42" T	Kota Batam, Provinsi Kepulauan Riau
Bulan, Pulau		Pulau	00°50'51.00" U 104°37'17.00" T	Kabupaten Bintan, Provinsi Kepulauan Riau
Bulan, Pulau		Pulau	00°58'32.00" U 103°54'02.00" T	Kota Batam, Provinsi Kepulauan Riau
Bulang Lintang, Pulau		Pulau	01°00'59.60" U 103°52'49.30" T	Kota Batam, Provinsi Kepulauan Riau
Bulang, Pulau		Pulau	01°01'04.00" U 103°53'15.00" T	Kota Batam, Provinsi Kepulauan Riau
Bulat, Pulau		Pulau	00°48'15.00" U 104°36'32.00" T	Kabupaten Bintan, Provinsi Kepulauan Riau
Bulat, Pulau		Pulau	01°01'43.00" U 103°47'53.00" T	Kota Batam, Provinsi Kepulauan Riau
Bulat, Pulau		Pulau	01°05'06.00" U 103°52'14.99" T	Kota Batam, Provinsi Kepulauan Riau
Bulat, Pulau		Pulau	01°01'46.17" U 103°55'02.07" T	Kota Batam, Provinsi Kepulauan Riau
Bulat, Pulau		Pulau	01°02'05.41" U 103°51'50.10" T	Kota Batam, Provinsi Kepulauan Riau
Bulat, Pulau		Pulau	01°06'23.50" U 103°51'49.29" T	Kota Batam, Provinsi Kepulauan Riau
Bulat, Pulau		Pulau	00°21'49.06" U 104°17'02.00" T	Kabupaten Lingga, Provinsi Kepulauan Riau
Bulat, Pulau		Pulau	00°11'26.41" U 104°15'25.84" T	Kabupaten Lingga, Provinsi Kepulauan Riau
Bulat, Pulau		Pulau	00°10'23.80" U 104°16'08.00" T	Kabupaten Lingga, Provinsi Kepulauan Riau
Buli, Pulau	Pulau Talas	Pulau	00°00'40.10" U 104°31'54.83" T	Kabupaten Lingga, Provinsi Kepulauan Riau
Buluh Kecil, Pulau		Pulau	00°08'23.47" S 104°55'26.01" T	Kabupaten Lingga, Provinsi Kepulauan Riau
Buluh, Pulau		Pulau	01°01'35.90" U 103°51'08.70" T	Kota Batam, Provinsi Kepulauan Riau
Buluh, Pulau		Pulau	01°00'59.00" U 103°55'41.00" T	Kota Batam, Provinsi Kepulauan Riau
Buluh, Pulau		Pulau	00°08'03.00" S 104°55'11.71" T	Kabupaten Lingga, Provinsi Kepulauan Riau
Buluh, Pulau		Pulau	03°37'01.99" U 108°02'37.00" T	Kabupaten Natuna, Provinsi Kepulauan Riau
Bunaki, Pulau		Pulau	00°46'20.37" U 104°17'02.73" T	Kota Batam, Provinsi Kepulauan Riau
Bundar, Pulau		Pulau	01°00'18.00" U 104°07'54.00" T	Kota Batam, Provinsi Kepulauan Riau
Bunga, Pulau		Pulau	04°09'11.00" U 108°06'55.00" T	Kabupaten Natuna, Provinsi Kepulauan Riau

Nama Rupabumi	Nama Lain	Unsur Rupabumi	Koordinat	Keterangan Wilayah
Bungin, Pulau		Pulau	01°01'27.99" U 107°30'38.99" T	Kabupaten Bintan, Provinsi Kepulauan Riau
Bungin, Pulau		Pulau	02°37'07.00" U 109°08'12.99" T	Kabupaten Natuna, Provinsi Kepulauan Riau
Bungkuk, Pulau		Pulau	00°13'31.08" U 104°28'34.65" T	Kabupaten Lingga, Provinsi Kepulauan Riau
Bunguran, Pulau		Pulau	03°54'41.00" U 108°14'33.00" T	Kabupaten Natuna, Provinsi Kepulauan Riau
Bunta, Pulau		Pulau	00°23'10.30" S 104°20'38.20" T	Kabupaten Lingga, Provinsi Kepulauan Riau
Buntar, Pulau		Pulau	00°40'23.00" U 104°18'14.00" T	Kota Batam, Provinsi Kepulauan Riau
Buntar, Pulau	Pulau Selambang	Pulau	00°16'14.97" S 104°07'18.40" T	Kabupaten Lingga, Provinsi Kepulauan Riau
Buntarlima, Pulau		Pulau	00°16'00.00" S 104°27'28.98" T	Kabupaten Lingga, Provinsi Kepulauan Riau
Buntong, Pulau		Pulau	01°02'28.81" U 103°47'52.82" T	Kota Batam, Provinsi Kepulauan Riau
Buntung, Pulau		Pulau	01°02'37.00" U 103°47'47.00" T	Kota Batam, Provinsi Kepulauan Riau
Buntut Meriam, Pulau	Pulau Tanjungaru, Pulau Mersin	Pulau	01°07'58.30" U 103°50'07.69" T	Kota Batam, Provinsi Kepulauan Riau
Bunut, Pulau		Pulau	00°47'39.00" U 104°34'45.99" T	Kabupaten Bintan, Provinsi Kepulauan Riau
Buru, Pulau		Pulau	00°53'17.00" U 103°30'25.99" T	Kabupaten Karimun, Provinsi Kepulauan Riau
Burung Maruktua, Pulau		Pulau	00°35'43.04" S 104°19'15.66" T	Kabupaten Lingga, Provinsi Kepulauan Riau
Burung Sembuang, Pulau		Pulau	00°19'11.13" S 104°29'44.27" T	Kabupaten Lingga, Provinsi Kepulauan Riau
Burung, Pulau		Pulau	00°57'56.00" U 107°29'38.00" T	Kabupaten Bintan, Provinsi Kepulauan Riau
Burung, Pulau		Pulau	00°01'43.57" U 104°36'57.42" T	Kabupaten Lingga, Provinsi Kepulauan Riau
Burung, Pulau		Pulau	00°15'54.27" S 104°45'49.82" T	Kabupaten Lingga, Provinsi Kepulauan Riau
Burung, Pulau		Pulau	03°02'58.99" U 108°52'09.99" T	Kabupaten Natuna, Provinsi Kepulauan Riau
Burung, Pulau		Pulau	03°41'48.99" U 108°02'12.99" T	Kabupaten Natuna, Provinsi Kepulauan Riau
Burus, Pulau		Pulau	00°47'53.00" U 104°44'37.00" T	Kabupaten Bintan, Provinsi Kepulauan Riau
Burus, Pulau		Pulau	00°39'09.00" U 104°14'37.00" T	Kota Batam, Provinsi Kepulauan Riau
Burut, Pulau		Pulau	00°55'12.35" U 104°01'56.94" T	Kota Batam, Provinsi Kepulauan Riau
Busing, Pulau		Pulau	00°15'57.95" S 104°46'08.06" T	Kabupaten Lingga, Provinsi Kepulauan Riau
Busuk, Pulau		Pulau	03°05'33.00" U 105°38'29.00" T	Kabupaten Kepulauan Anambas, Provinsi Kepulauan Riau
Busung Bakau, Pulau		Pulau	00°12'57.95" U 104°23'53.77" T	Kabupaten Lingga, Provinsi Kepulauan Riau
Busung Kecik, Pulau		Pulau	00°08'57.99" U 104°32'39.99" T	Kabupaten Lingga, Provinsi Kepulauan Riau
Busung Merah, Pulau		Pulau	00°19'25.69" S 104°29'21.70" T	Kabupaten Lingga, Provinsi Kepulauan Riau

Nama Rupabumi	Nama Lain	Unsur Rupabumi	Koordinat	Keterangan Wilayah
Busung, Pulau		Pulau	03°13'45.00" U 106°28'19.99" T	Kabupaten Kepulauan Anambas, Provinsi Kepulauan Riau
Busung, Pulau		Pulau	00°11'55.77" U 104°30'33.90" T	Kabupaten Lingga, Provinsi Kepulauan Riau
Busunglung, Pulau		Pulau	02°44'58.99" U 108°51'20.00" T	Kabupaten Natuna, Provinsi Kepulauan Riau
Busungtebak, Pulau		Pulau	00°01'07.99" U 104°47'00.95" T	Kabupaten Lingga, Provinsi Kepulauan Riau
Busungtelor, Pulau		Pulau	00°16'29.67" U 104°26'52.22" T	Kabupaten Lingga, Provinsi Kepulauan Riau
Buton, Pulau		Pulau	00°52'45.99" U 104°38'08.00" T	Kabupaten Bintan, Provinsi Kepulauan Riau
Buton, Pulau		Pulau	03°02'03.00" U 105°57'05.00" T	Kabupaten Kepulauan Anambas, Provinsi Kepulauan Riau
Buton, Pulau		Pulau	04°04'36.99" U 108°01'14.99" T	Kabupaten Natuna, Provinsi Kepulauan Riau
Butun, Pulau		Pulau	02°43'09.99" U 106°16'49.00" T	Kabupaten Kepulauan Anambas, Provinsi Kepulauan Riau
Buyu Besar, Pulau		Pulau	00°13'12.86" U 104°23'10.68" T	Kabupaten Lingga, Provinsi Kepulauan Riau
Buyu Kecil, Pulau		Pulau	00°12'44.20" U 104°23'34.98" T	Kabupaten Lingga, Provinsi Kepulauan Riau
Campang Besar, Pulau		Pulau	00°20'19.34" U 104°17'59.22" T	Kabupaten Lingga, Provinsi Kepulauan Riau
Campang Kecil, Pulau		Pulau	00°20'19.97" U 104°18'07.69" T	Kabupaten Lingga, Provinsi Kepulauan Riau
Camping, Pulau		Pulau	00°59'39.99" U 104°02'44.00" T	Kota Batam, Provinsi Kepulauan Riau
Candi, Pulau		Pulau	03°03'48.91" U 105°41'19.75" T	Kabupaten Kepulauan Anambas, Provinsi Kepulauan Riau
Candoh, Pulau		Pulau	00°05'50.96" U 104°44'06.00" T	Kabupaten Lingga, Provinsi Kepulauan Riau
Canggur, Pulau		Pulau	00°25'09.00" U 104°20'40.52" T	Kabupaten Lingga, Provinsi Kepulauan Riau
Capa, Pulau		Pulau	00°26'28.24" U 104°25'19.09" T	Kabupaten Lingga, Provinsi Kepulauan Riau
Catok, Pulau		Pulau	03°07'23.00" U 106°25'50.99" T	Kabupaten Kepulauan Anambas, Provinsi Kepulauan Riau
Catuk, Pulau		Pulau	03°00'58.37" U 106°23'44.30" T	Kabupaten Kepulauan Anambas, Provinsi Kepulauan Riau
Catur, Pulau		Pulau	01°08'10.00" U 103°49'48.00" T	Kota Batam, Provinsi Kepulauan Riau
Cebenam Besar, Pulau		Pulau	00°11'01.00" U 104°21'57.24" T	Kabupaten Lingga, Provinsi Kepulauan Riau
Cebenam Kecil Barat, Pulau		Pulau	00°11'27.96" U 104°22'08.00" T	Kabupaten Lingga, Provinsi Kepulauan Riau
Cebenam Kecil Selatan, Pulau		Pulau	00°11'17.34" U 104°22'09.00" T	Kabupaten Lingga, Provinsi Kepulauan Riau
Cebenam Kecil Tengah, Pulau		Pulau	00°11'24.46" U 104°22'13.90" T	Kabupaten Lingga, Provinsi Kepulauan Riau
Cebenam Kecil Timur, Pulau		Pulau	00°11'27.45" U 104°22'21.90" T	Kabupaten Lingga, Provinsi Kepulauan Riau
Cebenam Kecil Utara, Pulau		Pulau	00°11'39.19" U 104°22'14.26" T	Kabupaten Lingga, Provinsi Kepulauan Riau
Cebenam Kecil, Pulau		Pulau	00°11'23.53" U 104°21'59.47" T	Kabupaten Lingga, Provinsi Kepulauan Riau

Nama Rupabumi	Nama Lain	Unsur Rupabumi	Koordinat	Keterangan Wilayah
Cekukur, Pulau		Pulau	00°36'29.00" U 104°06'07.99" T	Kota Batam, Provinsi Kepulauan Riau
Cempa, Pulau		Pulau	00°08'14.67" U 104°19'04.00" T	Kabupaten Lingga, Provinsi Kepulauan Riau
Cempedak, Pulau		Pulau	00°50'41.60" U 104°42'13.92" T	Kabupaten Bintan, Provinsi Kepulauan Riau
Cengkui, Pulau		Pulau	00°56'17.00" U 103°53'25.00" T	Kota Batam, Provinsi Kepulauan Riau
Cening, Pulau		Pulau	00°14'23.49" S 104°36'54.54" T	Kabupaten Lingga, Provinsi Kepulauan Riau
Ceperak, Pulau		Pulau	01°07'58.23" U 104°16'45.12" T	Kabupaten Bintan, Provinsi Kepulauan Riau
Cicin, Pulau		Pulau	00°50'51.00" U 104°37'49.00" T	Kabupaten Bintan, Provinsi Kepulauan Riau
Cicir, Pulau		Pulau	01°03'03.91" U 103°53'47.28" T	Kota Batam, Provinsi Kepulauan Riau
Cikeres Besar, Pulau		Pulau	00°10'05.99" U 104°23'03.00" T	Kabupaten Lingga, Provinsi Kepulauan Riau
Cikeres Kecil, Pulau		Pulau	00°10'20.41" U 104°22'55.83" T	Kabupaten Lingga, Provinsi Kepulauan Riau
Cimbing, Pulau		Pulau	00°14'52.08" S 104°27'47.30" T	Kabupaten Lingga, Provinsi Kepulauan Riau
Cingam, Pulau		Pulau	00°39'19.84" U 104°14'31.45" T	Kota Batam, Provinsi Kepulauan Riau
Cingum Besar, Pulau		Pulau	00°10'53.65" U 104°24'02.00" T	Kabupaten Lingga, Provinsi Kepulauan Riau
Cingum Kecil, Pulau		Pulau	00°11'01.00" U 104°24'04.00" T	Kabupaten Lingga, Provinsi Kepulauan Riau
Citim, Pulau		Pulau	00°47'42.00" U 103°55'07.00" T	Kabupaten Karimun, Provinsi Kepulauan Riau
Colek, Pulau		Pulau	01°00'14.10" U 103°57'17.05" T	Kota Batam, Provinsi Kepulauan Riau
Combol, Pulau		Pulau	00°51'01.00" U 103°51'28.00" T	Kabupaten Karimun, Provinsi Kepulauan Riau
Combon, Pulau		Pulau	00°58'53.73" U 103°49'09.12" T	Kota Batam, Provinsi Kepulauan Riau
Combun, Pulau		Pulau	00°57'22.18" U 104°08'29.33" T	Kota Batam, Provinsi Kepulauan Riau
Conding Besar, Pulau		Pulau	00°46'59.99" U 103°45'14.80" T	Kabupaten Karimun, Provinsi Kepulauan Riau
Conding Kecil, Pulau		Pulau	00°47'00.82" U 103°45'00.41" T	Kabupaten Karimun, Provinsi Kepulauan Riau
Cukas, Pulau		Pulau	00°25'24.81" S 104°15'59.35" T	Kabupaten Lingga, Provinsi Kepulauan Riau
Cula, Pulau		Pulau	00°24'07.99" S 104°22'26.50" T	Kabupaten Lingga, Provinsi Kepulauan Riau
Cule, Pulau		Pulau	01°02'25.01" U 103°42'41.64" T	Kota Batam, Provinsi Kepulauan Riau
Cuma, Pulau		Pulau	01°00'30.52" U 104°08'10.57" T	Kota Batam, Provinsi Kepulauan Riau
Cumin, Pulau		Pulau	01°00'37.66" U 103°49'31.95" T	Kota Batam, Provinsi Kepulauan Riau
Cuping, Pulau		Pulau	00°52'59.00" U 103°48'15.00" T	Kabupaten Karimun, Provinsi Kepulauan Riau
Curik, Pulau		Pulau	00°22'12.79" S 104°09'30.67" T	Kabupaten Lingga, Provinsi Kepulauan Riau

Nama Rupabumi	Nama Lain	Unsur Rupabumi	Koordinat	Keterangan Wilayah
Cutai, Pulau	Pulau Perpat	Pulau	00°52'54.68" U 103°43'23.01" T	Kabupaten Karimun, Provinsi Kepulauan Riau
Daim, Pulau		Pulau	00°26'56.58" U 104°22'36.58" T	Kabupaten Lingga, Provinsi Kepulauan Riau
Dalek Darat, Pulau		Pulau	00°25'55.05" U 104°24'06.00" T	Kabupaten Lingga, Provinsi Kepulauan Riau
Dalek Laut, Pulau		Pulau	00°25'30.90" U 104°24'34.95" T	Kabupaten Lingga, Provinsi Kepulauan Riau
Damar, Pulau		Pulau	02°44'29.43" U 105°22'50.27" T	Kabupaten Kepulauan Anambas, Provinsi Kepulauan Riau
Dangas, Pulau		Pulau	01°08'51.00" U 103°56'42.00" T	Kota Batam, Provinsi Kepulauan Riau
Dangkan, Pulau		Pulau	00°57'58.00" U 103°42'36.00" T	Kota Batam, Provinsi Kepulauan Riau
Dangsi, Pulau		Pulau	01°00'22.00" U 103°59'17.00" T	Kota Batam, Provinsi Kepulauan Riau
Dapur Tiga, Pulau		Pulau	00°47'17.00" U 104°11'48.00" T	Kota Batam, Provinsi Kepulauan Riau
Darak, Pulau		Pulau	02°55'03.00" U 105°41'13.99" T	Kabupaten Kepulauan Anambas, Provinsi Kepulauan Riau
Dasi Duyung Kecil, Pulau	Pulau Bayan	Pulau	00°22'19.99" U 104°27'54.00" T	Kabupaten Lingga, Provinsi Kepulauan Riau
Dasi, Pulau		Pulau	00°00'15.66" S 104°29'21.33" T	Kabupaten Lingga, Provinsi Kepulauan Riau
Dasiduyung, Pulau		Pulau	00°22'11.42" U 104°28'15.02" T	Kabupaten Lingga, Provinsi Kepulauan Riau
Datukserasan, Pulau		Pulau	02°29'37.95" U 108°59'52.25" T	Kabupaten Natuna, Provinsi Kepulauan Riau
Daun, Pulau		Pulau	00°58'59.99" U 103°45'29.90" T	Kota Batam, Provinsi Kepulauan Riau
Dayong, Pulau		Pulau	02°50'34.00" U 105°46'23.00" T	Kabupaten Kepulauan Anambas, Provinsi Kepulauan Riau
Degong, Pulau		Pulau	00°46'36.00" U 103°32'26.00" T	Kabupaten Karimun, Provinsi Kepulauan Riau
Dekar, Pulau		Pulau	02°59'32.22" U 106°07'38.03" T	Kabupaten Kepulauan Anambas, Provinsi Kepulauan Riau
Dekit, Pulau		Pulau	03°11'07.00" U 106°18'19.00" T	Kabupaten Kepulauan Anambas, Provinsi Kepulauan Riau
Dempo, Pulau		Pulau	00°35'49.50" U 104°18'27.92" T	Kota Batam, Provinsi Kepulauan Riau
Dendang, Pulau	Pulau Duk	Pulau	00°51'07.99" U 104°37'09.99" T	Kabupaten Bintan, Provinsi Kepulauan Riau
Dendang, Pulau		Pulau	01°09'00.00" U 103°52'22.00" T	Kota Batam, Provinsi Kepulauan Riau
Dendun, Pulau		Pulau	00°47'43.00" U 104°30'18.00" T	Kabupaten Bintan, Provinsi Kepulauan Riau
Dengkol, Pulau		Pulau	03°03'01.42" U 105°57'06.42" T	Kabupaten Kepulauan Anambas, Provinsi Kepulauan Riau
Derkat Besar, Pulau		Pulau	00°37'35.03" U 104°06'25.96" T	Kota Batam, Provinsi Kepulauan Riau
Derkat Kecil, Pulau		Pulau	00°37'42.98" U 104°06'21.79" T	Kota Batam, Provinsi Kepulauan Riau
Dodik, Pulau		Pulau	01°06'47.99" U 103°54'15.99" T	Kota Batam, Provinsi Kepulauan Riau
Dok, Pulau		Pulau	00°52'51.30" U 103°42'13.78" T	Kabupaten Karimun, Provinsi Kepulauan Riau

Nama Rupabumi	Nama Lain	Unsur Rupabumi	Koordinat	Keterangan Wilayah
Dompak, Pulau		Pulau	00°52'36.00" U 104°27'02.99" T	Kota Tanjung Pinang, Provinsi Kepulauan Riau
Dondang, Pulau		Pulau	01°00'02.00" U 103°48'34.99" T	Kota Batam, Provinsi Kepulauan Riau
Dongkol, Pulau		Pulau	00°59'22.99" U 104°02'38.00" T	Kota Batam, Provinsi Kepulauan Riau
Dua Barat, Pulau		Pulau	00°54'42.37" S 105°45'33.12" T	Kabupaten Lingga, Provinsi Kepulauan Riau
Dua Besar, Pulau		Pulau	00°23'33.43" U 104°22'17.68" T	Kabupaten Lingga, Provinsi Kepulauan Riau
Dua Kecil, Pulau		Pulau	00°24'13.21" U 104°21'52.84" T	Kabupaten Lingga, Provinsi Kepulauan Riau
Dua Timur, Pulau		Pulau	00°58'17.68" S 105°38'34.29" T	Kabupaten Lingga, Provinsi Kepulauan Riau
Dua, Pulau		Pulau	00°55'39.00" U 103°20'49.99" T	Kabupaten Karimun, Provinsi Kepulauan Riau
Dua, Pulau		Pulau	00°59'22.99" U 103°48'56.99" T	Kota Batam, Provinsi Kepulauan Riau
Duata, Pulau		Pulau	03°05'08.00" U 105°40'23.00" T	Kabupaten Kepulauan Anambas, Provinsi Kepulauan Riau
Duata, Pulau		Pulau	02°58'29.73" U 105°51'07.36" T	Kabupaten Kepulauan Anambas, Provinsi Kepulauan Riau
Duku, Pulau		Pulau	00°54'05.00" U 103°47'48.00" T	Kabupaten Karimun, Provinsi Kepulauan Riau
Dukuh, Pulau		Pulau	03°11'53.71" U 106°21'09.97" T	Kabupaten Kepulauan Anambas, Provinsi Kepulauan Riau
Dulang, Pulau		Pulau	00°52'48.00" U 103°46'46.99" T	Kabupaten Karimun, Provinsi Kepulauan Riau
Dumpu, Pulau		Pulau	00°36'11.65" U 104°18'17.64" T	Kota Batam, Provinsi Kepulauan Riau
Dundum, Pulau		Pulau	01°11'23.32" U 106°53'31.16" T	Kabupaten Bintan, Provinsi Kepulauan Riau
Durai, Pulau		Pulau	00°31'27.00" U 103°35'46.00" T	Kabupaten Karimun, Provinsi Kepulauan Riau
Durai, Pulau		Pulau	03°19'59.99" U 106°02'52.00" T	Kabupaten Kepulauan Anambas, Provinsi Kepulauan Riau
Durian Besar, Pulau		Pulau	00°42'34.99" U 103°43'14.99" T	Kabupaten Karimun, Provinsi Kepulauan Riau
Durian Kecil, Pulau		Pulau	00°43'36.00" U 103°40'17.00" T	Kabupaten Karimun, Provinsi Kepulauan Riau
Duyung, Pulau		Pulau	00°21'21.06" U 104°28'15.20" T	Kabupaten Lingga, Provinsi Kepulauan Riau
Empat Hulu, Pulau		Pulau	01°02'03.50" U 104°19'29.89" T	Kabupaten Bintan, Provinsi Kepulauan Riau
Empat Tengah, Pulau		Pulau	01°01'57.50" U 104°19'40.10" T	Kabupaten Bintan, Provinsi Kepulauan Riau
Empat, Pulau		Pulau	01°01'46.99" U 104°19'41.00" T	Kabupaten Bintan, Provinsi Kepulauan Riau
Empoh, Pulau		Pulau	00°05'38.14" S 104°48'00.00" T	Kabupaten Lingga, Provinsi Kepulauan Riau
Empuh, Pulau		Pulau	00°15'25.92" U 104°18'49.60" T	Kabupaten Lingga, Provinsi Kepulauan Riau
Engkos, Pulau		Pulau	00°32'08.00" U 103°34'09.99" T	Kabupaten Karimun, Provinsi Kepulauan Riau
Enjen Batu, Pulau		Pulau	01°02'12.51" U 103°54'31.82" T	Kota Batam, Provinsi Kepulauan Riau

Nama Rupabumi	Nama Lain	Unsur Rupabumi	Koordinat	Keterangan Wilayah
Gabi, Pulau		Pulau	00°48'13.00" U 104°38'29.00" T	Kabupaten Bintan, Provinsi Kepulauan Riau
Gajah, Pulau		Pulau	00°02'19.50" U 104°30'12.34" T	Kabupaten Lingga, Provinsi Kepulauan Riau
Galang Baru, Pulau		Pulau	00°39'33.00" U 104°15'46.00" T	Kota Batam, Provinsi Kepulauan Riau
Galang Kecil, Pulau		Pulau	00°41'48.07" U 104°15'46.84" T	Kota Batam, Provinsi Kepulauan Riau
Galang, Pulau		Pulau	00°44'49.99" U 104°13'52.00" T	Kota Batam, Provinsi Kepulauan Riau
Gamai, Pulau		Pulau	00°49'12.00" U 104°39'56.00" T	Kabupaten Bintan, Provinsi Kepulauan Riau
Gamai, Pulau		Pulau	00°09'43.95" U 104°28'05.00" T	Kabupaten Lingga, Provinsi Kepulauan Riau
Gantung, Pulau		Pulau	00°17'16.17" U 104°20'12.07" T	Kabupaten Lingga, Provinsi Kepulauan Riau
Gayung, Pulau		Pulau	00°46'08.00" S 104°56'17.62" T	Kabupaten Lingga, Provinsi Kepulauan Riau
Gego Besar, Pulau		Pulau	00°52'31.26" U 104°42'33.62" T	Kabupaten Bintan, Provinsi Kepulauan Riau
Gego Kecil, Pulau		Pulau	00°52'17.81" U 104°42'23.73" T	Kabupaten Bintan, Provinsi Kepulauan Riau
Gego, Pulau		Pulau	00°57'42.61" U 104°50'58.84" T	Kabupaten Bintan, Provinsi Kepulauan Riau
Gelombang, Pulau		Pulau	00°09'17.10" U 104°36'20.88" T	Kabupaten Lingga, Provinsi Kepulauan Riau
Gembili, Pulau		Pulau	02°45'05.00" U 106°10'54.99" T	Kabupaten Kepulauan Anambas, Provinsi Kepulauan Riau
Genting, Pulau		Pulau	01°01'54.99" U 107°22'50.00" T	Kabupaten Bintan, Provinsi Kepulauan Riau
Genting, Pulau		Pulau	02°50'43.00" U 106°07'17.00" T	Kabupaten Kepulauan Anambas, Provinsi Kepulauan Riau
Genting, Pulau		Pulau	02°32'26.00" U 109°08'26.99" T	Kabupaten Natuna, Provinsi Kepulauan Riau
Genting, Pulau		Pulau	03°34'43.00" U 108°05'08.00" T	Kabupaten Natuna, Provinsi Kepulauan Riau
Gentingsagudampar, Pulau		Pulau	03°15'02.99" U 106°26'56.00" T	Kabupaten Kepulauan Anambas, Provinsi Kepulauan Riau
Gentinguyut, Pulau		Pulau	03°08'21.00" U 106°05'21.00" T	Kabupaten Kepulauan Anambas, Provinsi Kepulauan Riau
Geranting, Pulau		Pulau	00°58'28.99" U 103°46'16.00" T	Kota Batam, Provinsi Kepulauan Riau
Gerit Kecil, Pulau		Pulau	01°07'57.00" U 103°52'50.99" T	Kota Batam, Provinsi Kepulauan Riau
Gerit, Pulau		Pulau	01°08'08.99" U 103°52'37.99" T	Kota Batam, Provinsi Kepulauan Riau
Getah, Pulau		Pulau	03°09'27.00" U 106°22'03.00" T	Kabupaten Kepulauan Anambas, Provinsi Kepulauan Riau
Gimal, Pulau		Pulau	01°11'35.30" U 104°20'18.80" T	Kabupaten Bintan, Provinsi Kepulauan Riau
Gin Besar, Pulau		Pulau	00°46'32.99" U 104°43'12.00" T	Kabupaten Bintan, Provinsi Kepulauan Riau
Gin Kecil, Pulau		Pulau	00°45'01.00" U 104°42'07.99" T	Kabupaten Bintan, Provinsi Kepulauan Riau
Gloodok, Pulau		Pulau	00°25'28.75" S 104°11'51.19" T	Kabupaten Lingga, Provinsi Kepulauan Riau



Nama Rupabumi	Nama Lain	Unsur Rupabumi	Koordinat	Keterangan Wilayah
Gondeng Besar, Pulau		Pulau	01°04'16.00" U 103°52'27.00" T	Kota Batam, Provinsi Kepulauan Riau
Gondeng Kecil, Pulau		Pulau	01°04'35.00" U 103°52'22.00" T	Kota Batam, Provinsi Kepulauan Riau
Gua, Pulau		Pulau	00°57'34.20" U 104°05'48.99" T	Kota Batam, Provinsi Kepulauan Riau
Gumailaut, Pulau		Pulau	03°05'26.69" U 105°38'46.80" T	Kabupaten Kepulauan Anambas, Provinsi Kepulauan Riau
Gunungantu, Pulau		Pulau	03°09'16.99" U 106°23'13.99" T	Kabupaten Kepulauan Anambas, Provinsi Kepulauan Riau
Gunungpapan, Pulau		Pulau	00°53'35.99" U 103°26'47.00" T	Kabupaten Karimun, Provinsi Kepulauan Riau
Gusungbedare, Pulau	Pulau Batu	Pulau	00°02'13.31" S 104°50'11.21" T	Kabupaten Lingga, Provinsi Kepulauan Riau
Hangop, Pulau		Pulau	00°51'48.17" U 104°01'36.69" T	Kota Batam, Provinsi Kepulauan Riau
Hangtuah, Pulau		Pulau	00°48'19.00" U 104°31'41.99" T	Kabupaten Bintan, Provinsi Kepulauan Riau
Hantu Kecil, Pulau		Pulau	01°00'11.84" U 103°21'00.24" T	Kabupaten Karimun, Provinsi Kepulauan Riau
Hantu, Pulau		Pulau	01°00'22.80" U 103°20'47.00" T	Kabupaten Karimun, Provinsi Kepulauan Riau
Hantu, Pulau		Pulau	00°32'25.59" U 104°14'56.83" T	Kota Batam, Provinsi Kepulauan Riau
Hantu, Pulau		Pulau	00°16'21.03" S 104°39'20.23" T	Kabupaten Lingga, Provinsi Kepulauan Riau
Hantu, Pulau		Pulau	00°07'42.38" S 104°49'20.20" T	Kabupaten Lingga, Provinsi Kepulauan Riau
Hantuberjung, Pulau		Pulau	00°11'10.68" U 104°15'29.52" T	Kabupaten Lingga, Provinsi Kepulauan Riau
Hantucandus, Pulau		Pulau	00°14'55.89" U 104°28'44.36" T	Kabupaten Lingga, Provinsi Kepulauan Riau
Hantulangsik, Pulau		Pulau	00°18'27.50" S 104°57'41.94" T	Kabupaten Lingga, Provinsi Kepulauan Riau
Harapan, Pulau		Pulau	04°04'41.00" U 108°16'16.00" T	Kabupaten Natuna, Provinsi Kepulauan Riau
Hiu, Pulau		Pulau	02°43'40.00" U 106°17'08.99" T	Kabupaten Kepulauan Anambas, Provinsi Kepulauan Riau
Hulu Sebong, Pulau		Pulau	00°09'56.99" U 104°32'40.99" T	Kabupaten Lingga, Provinsi Kepulauan Riau
Iban, Pulau		Pulau	00°54'14.31" U 103°20'54.57" T	Kabupaten Karimun, Provinsi Kepulauan Riau
Iboy, Pulau		Pulau	00°21'28.94" S 104°25'24.52" T	Kabupaten Lingga, Provinsi Kepulauan Riau
Ibul, Pulau		Pulau	00°59'07.61" U 107°24'31.50" T	Kabupaten Bintan, Provinsi Kepulauan Riau
Ila Besar, Pulau		Pulau	00°01'18.62" S 104°39'58.46" T	Kabupaten Lingga, Provinsi Kepulauan Riau
Impol Besar, Pulau		Pulau	03°05'21.99" U 105°42'47.00" T	Kabupaten Kepulauan Anambas, Provinsi Kepulauan Riau
Impol Kecil, Pulau		Pulau	03°04'50.49" U 105°43'35.02" T	Kabupaten Kepulauan Anambas, Provinsi Kepulauan Riau
Incikmain, Pulau		Pulau	00°29'30.00" U 103°37'17.00" T	Kabupaten Karimun, Provinsi Kepulauan Riau
Intan, Pulau		Pulau	02°57'17.08" U 105°50'55.32" T	Kabupaten Kepulauan Anambas, Provinsi Kepulauan Riau



Nama Rupabumi	Nama Lain	Unsur Rupabumi	Koordinat	Keterangan Wilayah
Ipan, Pulau		Pulau	03°00'38.99" U 105°40'17.00" T	Kabupaten Kepulauan Anambas, Provinsi Kepulauan Riau
Ipil, Pulau		Pulau	03°16'06.06" U 106°24'52.78" T	Kabupaten Kepulauan Anambas, Provinsi Kepulauan Riau
Iyu, Pulau		Pulau	00°16'05.99" S 104°26'21.98" T	Kabupaten Lingga, Provinsi Kepulauan Riau
Jaga, Pulau		Pulau	00°50'53.00" U 103°41'56.00" T	Kabupaten Karimun, Provinsi Kepulauan Riau
Jagung, Pulau		Pulau	01°07'35.84" U 103°53'33.09" T	Kota Batam, Provinsi Kepulauan Riau
Jahan, Pulau		Pulau	00°16'28.74" S 104°31'44.05" T	Kabupaten Lingga, Provinsi Kepulauan Riau
Jakat, Pulau		Pulau	00°38'15.34" U 104°04'42.14" T	Kota Batam, Provinsi Kepulauan Riau
Jalik, Pulau		Pulau	03°51'49.99" U 108°00'08.00" T	Kabupaten Natuna, Provinsi Kepulauan Riau
Jaloh, Pulau		Pulau	00°57'41.24" U 103°50'43.97" T	Kota Batam, Provinsi Kepulauan Riau
Jamban, Pulau		Pulau	01°05'21.08" U 103°51'04.65" T	Kota Batam, Provinsi Kepulauan Riau
Jambat Darat, Pulau		Pulau	01°10'14.12" S 105°18'50.54" T	Kabupaten Lingga, Provinsi Kepulauan Riau
Jambat Laut, Pulau		Pulau	01°10'17.80" S 105°19'09.32" T	Kabupaten Lingga, Provinsi Kepulauan Riau
Jambuair, Pulau		Pulau	00°20'58.45" U 104°18'13.35" T	Kabupaten Lingga, Provinsi Kepulauan Riau
Jambul, Pulau		Pulau	00°57'13.09" U 104°02'10.91" T	Kota Batam, Provinsi Kepulauan Riau
Janda Berhias, Pulau		Pulau	01°06'23.00" U 103°54'33.00" T	Kota Batam, Provinsi Kepulauan Riau
Jang, Pulau		Pulau	00°45'11.00" U 103°43'45.99" T	Kabupaten Karimun, Provinsi Kepulauan Riau
Jangkar, Pulau		Pulau	00°52'44.59" U 103°43'00.66" T	Kabupaten Karimun, Provinsi Kepulauan Riau
Jangkat, Pulau		Pulau	03°11'31.99" U 106°16'54.99" T	Kabupaten Kepulauan Anambas, Provinsi Kepulauan Riau
Jantai, Pulau		Pulau	03°46'08.73" U 108°23'49.89" T	Kabupaten Natuna, Provinsi Kepulauan Riau
Jata, Pulau		Pulau	00°10'16.82" U 104°11'07.00" T	Kabupaten Lingga, Provinsi Kepulauan Riau
Jelagu Kecil, Pulau		Pulau	03°03'06.99" U 108°51'25.52" T	Kabupaten Natuna, Provinsi Kepulauan Riau
Jelagu, Pulau		Pulau	03°03'10.00" U 108°51'23.00" T	Kabupaten Natuna, Provinsi Kepulauan Riau
Jelak, Pulau		Pulau	00°57'39.11" U 107°29'24.84" T	Kabupaten Bintan, Provinsi Kepulauan Riau
Jelu, Pulau		Pulau	02°29'30.99" U 109°02'57.99" T	Kabupaten Natuna, Provinsi Kepulauan Riau
Jemaja Kecil, Pulau		Pulau	02°53'03.57" U 105°46'44.22" T	Kabupaten Kepulauan Anambas, Provinsi Kepulauan Riau
Jemaja, Pulau		Pulau	02°56'40.99" U 105°45'33.99" T	Kabupaten Kepulauan Anambas, Provinsi Kepulauan Riau
Jemara, Pulau		Pulau	00°54'42.99" U 104°12'11.99" T	Kota Batam, Provinsi Kepulauan Riau
Jengkulak, Pulau		Pulau	01°01'20.95" U 107°30'51.03" T	Kabupaten Bintan, Provinsi Kepulauan Riau

Nama Rupabumi	Nama Lain	Unsur Rupabumi	Koordinat	Keterangan Wilayah
Jengkulan, Pulau		Pulau	00°44'44.57" U 107°19'24.84" T	Kabupaten Bintan, Provinsi Kepulauan Riau
Jepu, Pulau		Pulau	02°44'39.99" U 108°50'55.00" T	Kabupaten Natuna, Provinsi Kepulauan Riau
Jerambang, Pulau		Pulau	01°02'49.71" U 103°54'04.55" T	Kota Batam, Provinsi Kepulauan Riau
Jerepit, Pulau		Pulau	00°57'27.14" U 103°49'14.66" T	Kota Batam, Provinsi Kepulauan Riau
Jeruju, Pulau		Pulau	00°16'52.27" U 104°24'57.43" T	Kabupaten Lingga, Provinsi Kepulauan Riau
Jinjing, Pulau		Pulau	00°21'59.71" S 104°16'14.42" T	Kabupaten Lingga, Provinsi Kepulauan Riau
Jitan, Pulau		Pulau	00°58'42.48" U 104°51'21.10" T	Kabupaten Bintan, Provinsi Kepulauan Riau
Jong, Pulau		Pulau	00°36'12.49" U 104°04'40.30" T	Kota Batam, Provinsi Kepulauan Riau
Jonggol, Pulau		Pulau	01°09'10.00" U 104°16'28.99" T	Kabupaten Bintan, Provinsi Kepulauan Riau
Judah, Pulau		Pulau	00°18'19.00" U 104°24'50.00" T	Kabupaten Lingga, Provinsi Kepulauan Riau
Jumanat, Pulau		Pulau	00°49'00.99" U 103°31'21.00" T	Kabupaten Karimun, Provinsi Kepulauan Riau
June, Pulau		Pulau	00°55'18.00" U 103°55'09.99" T	Kota Batam, Provinsi Kepulauan Riau
Junge, Pulau		Pulau	00°46'43.00" U 103°31'45.99" T	Kabupaten Karimun, Provinsi Kepulauan Riau
Kabe Kecil, Pulau		Pulau	01°06'07.02" U 103°51'33.69" T	Kota Batam, Provinsi Kepulauan Riau
Kabe, Pulau		Pulau	01°06'10.00" U 103°51'38.99" T	Kota Batam, Provinsi Kepulauan Riau
Kado, Pulau		Pulau	03°11'39.86" U 106°26'46.07" T	Kabupaten Kepulauan Anambas, Provinsi Kepulauan Riau
Kain Dua, Pulau		Pulau	00°40'45.22" U 103°44'09.29" T	Kabupaten Karimun, Provinsi Kepulauan Riau
Kain Satu, Pulau		Pulau	00°40'52.58" U 103°44'10.41" T	Kabupaten Karimun, Provinsi Kepulauan Riau
Kajang, Pulau		Pulau	01°07'32.99" U 103°50'38.00" T	Kota Batam, Provinsi Kepulauan Riau
Kajoh, Pulau		Pulau	00°36'50.57" U 103°40'09.53" T	Kabupaten Karimun, Provinsi Kepulauan Riau
Kalan Besar, Pulau		Pulau	00°10'20.28" U 104°24'48.96" T	Kabupaten Lingga, Provinsi Kepulauan Riau
Kalan Kecil, Pulau		Pulau	00°10'42.24" U 104°24'31.78" T	Kabupaten Lingga, Provinsi Kepulauan Riau
Kalan Tengah, Pulau		Pulau	00°10'30.95" U 104°24'28.90" T	Kabupaten Lingga, Provinsi Kepulauan Riau
Kaloh, Pulau		Pulau	00°53'13.75" U 104°02'13.86" T	Kota Batam, Provinsi Kepulauan Riau
Kalor Kecil, Pulau		Pulau	00°27'56.52" U 104°18'19.51" T	Kota Batam, Provinsi Kepulauan Riau
Kalor, Pulau		Pulau	00°27'53.09" U 104°18'00.37" T	Kota Batam, Provinsi Kepulauan Riau
Kalu Capeng, Pulau		Pulau	00°27'49.57" U 104°18'07.62" T	Kota Batam, Provinsi Kepulauan Riau
Kambat, Pulau		Pulau	00°48'04.40" U 104°40'19.14" T	Kabupaten Bintan, Provinsi Kepulauan Riau

Nama Rupabumi	Nama Lain	Unsur Rupabumi	Koordinat	Keterangan Wilayah
Kambing, Pulau		Pulau	00°55'21.00" U 103°21'00.00" T	Kabupaten Karimun, Provinsi Kepulauan Riau
Kambing, Pulau		Pulau	01°08'32.44" S 105°16'49.53" T	Kabupaten Lingga, Provinsi Kepulauan Riau
Kambing, Pulau		Pulau	04°04'54.99" U 108°16'23.99" T	Kabupaten Natuna, Provinsi Kepulauan Riau
Kampung Pasir Putih, Pulau		Pulau	00°41'37.92" U 104°15'30.76" T	Kota Batam, Provinsi Kepulauan Riau
Kanan, Pulau		Pulau	03°14'44.99" U 106°18'23.00" T	Kabupaten Kepulauan Anambas, Provinsi Kepulauan Riau
Kandu, Pulau		Pulau	00°27'23.23" S 104°36'01.52" T	Kabupaten Lingga, Provinsi Kepulauan Riau
Kapal Besar, Pulau		Pulau	01°08'11.00" U 103°50'19.00" T	Kota Batam, Provinsi Kepulauan Riau
Kapal Kecil, Pulau		Pulau	00°01'09.42" S 104°48'53.64" T	Kabupaten Lingga, Provinsi Kepulauan Riau
Kapal Kecil, Pulau		Pulau	01°08'22.99" U 103°50'07.00" T	Kota Batam, Provinsi Kepulauan Riau
Kapal, Pulau		Pulau	00°59'47.00" U 104°25'49.00" T	Kabupaten Bintan, Provinsi Kepulauan Riau
Kapal, Pulau		Pulau	01°10'20.07" U 104°35'01.91" T	Kabupaten Bintan, Provinsi Kepulauan Riau
Kapal, Pulau		Pulau	00°01'24.13" S 104°49'05.78" T	Kabupaten Lingga, Provinsi Kepulauan Riau
Kapas, Pulau		Pulau	00°07'49.87" U 104°42'31.85" T	Kabupaten Lingga, Provinsi Kepulauan Riau
Kapur, Pulau		Pulau	01°06'00.00" U 103°54'20.99" T	Kota Batam, Provinsi Kepulauan Riau
Karang Malangpucung, Pulau		Pulau	01°10'30.82" U 103°53'13.87" T	Kota Batam, Provinsi Kepulauan Riau
Karanghaji, Pulau		Pulau	02°27'46.97" U 108°58'55.31" T	Kabupaten Natuna, Provinsi Kepulauan Riau
Karangsenerung, Pulau		Pulau	02°16'54.86" U 109°00'24.63" T	Kabupaten Natuna, Provinsi Kepulauan Riau
Karas Besar, Pulau		Pulau	00°45'20.00" U 104°19'43.00" T	Kota Batam, Provinsi Kepulauan Riau
Karas Kecil, Pulau		Pulau	00°44'19.02" U 104°22'06.71" T	Kota Batam, Provinsi Kepulauan Riau
Karimun, Pulau		Pulau	01°03'17.04" U 103°21'27.75" T	Kabupaten Karimun, Provinsi Kepulauan Riau
Karimunanak, Pulau		Pulau	01°08'39.99" U 103°23'43.00" T	Kabupaten Karimun, Provinsi Kepulauan Riau
Kas, Pulau		Pulau	00°37'00.00" U 103°38'53.99" T	Kabupaten Karimun, Provinsi Kepulauan Riau
Kasem, Pulau		Pulau	01°01'45.00" U 104°08'01.00" T	Kota Batam, Provinsi Kepulauan Riau
Kasu, Pulau		Pulau	01°04'16.00" U 103°49'25.00" T	Kota Batam, Provinsi Kepulauan Riau
Katanglingga, Pulau		Pulau	00°30'14.54" U 104°24'47.70" T	Kabupaten Lingga, Provinsi Kepulauan Riau
Katukan, Pulau		Pulau	02°55'07.00" U 105°40'23.99" T	Kabupaten Kepulauan Anambas, Provinsi Kepulauan Riau
Kayu Arang, Pulau		Pulau	00°58'23.00" U 104°05'16.00" T	Kota Batam, Provinsi Kepulauan Riau
Kayuara, Pulau		Pulau	00°37'05.99" U 103°29'43.13" T	Kabupaten Karimun, Provinsi Kepulauan Riau

Nama Rupabumi	Nama Lain	Unsur Rupabumi	Koordinat	Keterangan Wilayah
Keban, Pulau		Pulau	00°52'41.99" U 103°46'19.99" T	Kabupaten Karimun, Provinsi Kepulauan Riau
Kecik, Pulau		Pulau	03°18'24.99" U 106°11'49.99" T	Kabupaten Kepulauan Anambas, Provinsi Kepulauan Riau
Kecil, Pulau		Pulau	00°21'26.15" S 104°25'12.50" T	Kabupaten Lingga, Provinsi Kepulauan Riau
Kedi, Pulau		Pulau	00°49'44.00" U 103°31'04.00" T	Kabupaten Karimun, Provinsi Kepulauan Riau
Kedunung, Pulau		Pulau	03°48'26.37" U 108°00'18.47" T	Kabupaten Natuna, Provinsi Kepulauan Riau
Kekek, Pulau		Pulau	00°10'48.46" S 104°47'42.82" T	Kabupaten Lingga, Provinsi Kepulauan Riau
Kekeklima Kecil, Pulau		Pulau	00°15'56.60" S 104°27'57.93" T	Kabupaten Lingga, Provinsi Kepulauan Riau
Kekeklima, Pulau		Pulau	00°15'59.17" S 104°28'06.40" T	Kabupaten Lingga, Provinsi Kepulauan Riau
Kekekpenuba, Pulau		Pulau	00°19'25.68" S 104°29'57.04" T	Kabupaten Lingga, Provinsi Kepulauan Riau
Kekip, Pulau		Pulau	00°47'57.99" U 104°33'33.00" T	Kabupaten Bintan, Provinsi Kepulauan Riau
Kelalun, Pulau		Pulau	00°21'09.94" U 104°32'43.48" T	Kabupaten Lingga, Provinsi Kepulauan Riau
Kelapa Darat, Pulau		Pulau	01°02'13.89" U 103°50'05.79" T	Kota Batam, Provinsi Kepulauan Riau
Kelapa Gading, Pulau		Pulau	00°57'56.99" U 103°48'11.99" T	Kota Batam, Provinsi Kepulauan Riau
Kelapa, Pulau		Pulau	01°02'20.41" U 103°51'49.00" T	Kota Batam, Provinsi Kepulauan Riau
Kelayang, Pulau		Pulau	00°32'02.05" S 104°01'46.44" T	Kabupaten Lingga, Provinsi Kepulauan Riau
Kelelawar Besar, Pulau		Pulau	00°44'53.99" U 103°57'10.00" T	Kabupaten Karimun, Provinsi Kepulauan Riau
Kelelawar Kecil, Pulau		Pulau	00°44'51.63" U 103°57'21.34" T	Kabupaten Karimun, Provinsi Kepulauan Riau
Kelembai, Pulau		Pulau	00°18'21.99" S 104°23'28.50" T	Kabupaten Lingga, Provinsi Kepulauan Riau
Kelempung, Pulau		Pulau	00°37'54.58" U 103°33'07.22" T	Kabupaten Karimun, Provinsi Kepulauan Riau
Kelinglalang, Pulau		Pulau	00°41'18.56" S 104°28'00.00" T	Kabupaten Lingga, Provinsi Kepulauan Riau
Kelit Rejai, Pulau		Pulau	00°09'31.00" U 104°28'16.00" T	Kabupaten Lingga, Provinsi Kepulauan Riau
Kelit, Pulau		Pulau	00°10'00.00" U 104°28'07.00" T	Kabupaten Lingga, Provinsi Kepulauan Riau
Kelombok, Pulau		Pulau	00°16'10.99" S 104°38'07.00" T	Kabupaten Lingga, Provinsi Kepulauan Riau
Keloncing, Pulau		Pulau	00°49'17.49" U 103°42'36.36" T	Kabupaten Karimun, Provinsi Kepulauan Riau
Kelong, Pulau		Pulau	00°50'17.00" U 104°38'52.00" T	Kabupaten Bintan, Provinsi Kepulauan Riau
Kelong, Pulau		Pulau	03°22'09.00" U 106°19'27.99" T	Kabupaten Kepulauan Anambas, Provinsi Kepulauan Riau
Kembang, Pulau		Pulau	03°44'47.00" U 108°03'39.75" T	Kabupaten Natuna, Provinsi Kepulauan Riau
Kembung, Pulau		Pulau	03°01'54.99" U 105°44'53.99" T	Kabupaten Kepulauan Anambas, Provinsi Kepulauan Riau

Nama Rupabumi	Nama Lain	Unsur Rupabumi	Koordinat	Keterangan Wilayah
Kembung, Pulau		Pulau	01°07'27.15" S 105°14'23.42" T	Kabupaten Lingga, Provinsi Kepulauan Riau
Kempang, Pulau		Pulau	00°36'47.81" S 104°15'03.86" T	Kabupaten Lingga, Provinsi Kepulauan Riau
Kemudi, Pulau		Pulau	00°54'28.97" U 103°55'30.22" T	Kota Batam, Provinsi Kepulauan Riau
Kemudi, Pulau		Pulau	00°55'27.00" U 103°57'10.00" T	Kota Batam, Provinsi Kepulauan Riau
Kemudi, Pulau		Pulau	03°47'46.05" U 108°24'40.47" T	Kabupaten Natuna, Provinsi Kepulauan Riau
Kenaong, Pulau		Pulau	00°51'34.99" U 104°38'11.00" T	Kabupaten Bintan, Provinsi Kepulauan Riau
Kendi, Pulau		Pulau	00°52'54.99" U 103°38'30.99" T	Kabupaten Karimun, Provinsi Kepulauan Riau
Kenipan, Pulau		Pulau	00°54'20.99" U 103°20'17.99" T	Kabupaten Karimun, Provinsi Kepulauan Riau
Kentar, Pulau		Pulau	00°02'15.07" U 104°45'29.34" T	Kabupaten Lingga, Provinsi Kepulauan Riau
Kepala Jeri, Pulau		Pulau	01°01'05.00" U 103°46'39.00" T	Kota Batam, Provinsi Kepulauan Riau
Kepala, Pulau		Pulau	02°38'37.84" U 109°09'58.21" T	Kabupaten Natuna, Provinsi Kepulauan Riau
Kepalananggal, Pulau		Pulau	04°00'50.00" U 107°57'01.00" T	Kabupaten Natuna, Provinsi Kepulauan Riau
Kepalatambelan, Pulau		Pulau	00°54'18.00" U 107°28'08.00" T	Kabupaten Bintan, Provinsi Kepulauan Riau
Kepayang, Pulau		Pulau	00°38'07.00" U 107°01'01.99" T	Kabupaten Bintan, Provinsi Kepulauan Riau
Kera, Pulau		Pulau	00°59'19.00" U 107°31'57.00" T	Kabupaten Bintan, Provinsi Kepulauan Riau
Kera, Pulau		Pulau	01°07'41.90" U 103°19'58.23" T	Kabupaten Karimun, Provinsi Kepulauan Riau
Kera, Pulau		Pulau	00°52'51.98" U 104°11'02.79" T	Kota Batam, Provinsi Kepulauan Riau
Kera, Pulau		Pulau	01°03'41.00" U 103°48'20.99" T	Kota Batam, Provinsi Kepulauan Riau
Keramut, Pulau		Pulau	03°06'24.99" U 105°39'15.00" T	Kabupaten Kepulauan Anambas, Provinsi Kepulauan Riau
Kerapu, Pulau		Pulau	01°06'14.98" U 104°38'29.94" T	Kabupaten Bintan, Provinsi Kepulauan Riau
Kerdau, Pulau		Pulau	02°42'07.99" U 108°52'50.99" T	Kabupaten Natuna, Provinsi Kepulauan Riau
Kerengga, Pulau		Pulau	01°07'03.39" U 104°38'21.84" T	Kabupaten Bintan, Provinsi Kepulauan Riau
Kerengga, Pulau		Pulau	00°44'30.98" U 103°39'13.82" T	Kabupaten Karimun, Provinsi Kepulauan Riau
Kerengge, Pulau		Pulau	00°21'21.91" U 104°25'40.17" T	Kabupaten Lingga, Provinsi Kepulauan Riau
Kerengge, Pulau		Pulau	00°19'33.48" S 104°27'05.06" T	Kabupaten Lingga, Provinsi Kepulauan Riau
Kerengge, Pulau		Pulau	00°39'55.06" S 104°23'29.01" T	Kabupaten Lingga, Provinsi Kepulauan Riau
Kerengge, Pulau	Pulau Karangga	Pulau	02°28'59.90" U 108°56'29.45" T	Kabupaten Natuna, Provinsi Kepulauan Riau
Kereti Besar, Pulau		Pulau	00°13'00.00" U 104°19'00.99" T	Kabupaten Lingga, Provinsi Kepulauan Riau

Nama Rupabumi	Nama Lain	Unsur Rupabumi	Koordinat	Keterangan Wilayah
Kereti Kecil, Pulau		Pulau	00°12'46.40" U 104°19'13.54" T	Kabupaten Lingga, Provinsi Kepulauan Riau
Kesam Besar, Pulau		Pulau	00°16'00.99" U 104°20'08.99" T	Kabupaten Lingga, Provinsi Kepulauan Riau
Kesam Kecil, Pulau		Pulau	00°15'32.94" U 104°20'27.96" T	Kabupaten Lingga, Provinsi Kepulauan Riau
Ketam, Pulau		Pulau	00°54'33.00" U 103°24'06.00" T	Kabupaten Karimun, Provinsi Kepulauan Riau
Ketapa, Pulau		Pulau	01°02'24.00" U 103°49'21.00" T	Kota Batam, Provinsi Kepulauan Riau
Keter Laut, Pulau		Pulau	01°00'37.59" U 104°26'46.22" T	Kabupaten Bintan, Provinsi Kepulauan Riau
Keter Tengah, Pulau		Pulau	01°00'38.99" U 104°26'22.99" T	Kabupaten Bintan, Provinsi Kepulauan Riau
Kiabu, Pulau		Pulau	02°46'16.00" U 106°13'54.00" T	Kabupaten Kepulauan Anambas, Provinsi Kepulauan Riau
Kinun, Pulau		Pulau	00°55'32.99" U 104°10'28.99" T	Kota Batam, Provinsi Kepulauan Riau
Kiping, Pulau		Pulau	01°06'09.81" U 103°51'57.68" T	Kota Batam, Provinsi Kepulauan Riau
Kisar, Pulau		Pulau	00°51'11.01" U 103°24'59.99" T	Kabupaten Karimun, Provinsi Kepulauan Riau
Klorok, Pulau		Pulau	00°37'28.99" U 103°34'22.00" T	Kabupaten Karimun, Provinsi Kepulauan Riau
Kluang, Pulau		Pulau	03°42'47.00" U 108°16'27.00" T	Kabupaten Natuna, Provinsi Kepulauan Riau
Kojoh, Pulau		Pulau	00°36'37.00" U 103°42'10.00" T	Kabupaten Karimun, Provinsi Kepulauan Riau
Kojok, Pulau		Pulau	00°31'59.99" U 103°37'14.99" T	Kabupaten Karimun, Provinsi Kepulauan Riau
Kojok, Pulau		Pulau	00°57'16.99" U 103°58'43.00" T	Kota Batam, Provinsi Kepulauan Riau
Kojong, Pulau		Pulau	00°10'46.20" S 104°54'06.00" T	Kabupaten Lingga, Provinsi Kepulauan Riau
Kojong, Pulau		Pulau	00°10'31.65" S 104°26'03.99" T	Kabupaten Lingga, Provinsi Kepulauan Riau
Kongki Besar, Pulau		Pulau	00°03'20.37" S 104°51'00.00" T	Kabupaten Lingga, Provinsi Kepulauan Riau
Kongki Kecil, Pulau		Pulau	00°03'30.70" S 104°50'17.12" T	Kabupaten Lingga, Provinsi Kepulauan Riau
Korekbusong, Pulau		Pulau	00°40'27.00" U 104°20'12.00" T	Kota Batam, Provinsi Kepulauan Riau
Korekrapat, Pulau		Pulau	00°40'39.00" U 104°20'37.00" T	Kota Batam, Provinsi Kepulauan Riau
Kosong, Pulau		Pulau	02°43'08.00" U 106°16'13.74" T	Kabupaten Kepulauan Anambas, Provinsi Kepulauan Riau
Koyang, Pulau		Pulau	00°49'28.99" U 104°37'10.99" T	Kabupaten Bintan, Provinsi Kepulauan Riau
Krakap, Pulau		Pulau	00°03'21.24" U 104°30'00.00" T	Kabupaten Lingga, Provinsi Kepulauan Riau
Krenga, Pulau		Pulau	03°39'22.00" U 108°13'10.99" T	Kabupaten Natuna, Provinsi Kepulauan Riau
Kruing, Pulau		Pulau	00°18'13.71" U 104°26'04.99" T	Kabupaten Lingga, Provinsi Kepulauan Riau
Kubang Besar, Pulau		Pulau	01°01'00.99" U 104°08'29.00" T	Kota Batam, Provinsi Kepulauan Riau

Nama Rupabumi	Nama Lain	Unsur Rupabumi	Koordinat	Keterangan Wilayah
Kubang Kecil, Pulau		Pulau	01°01'14.00" U 104°08'35.99" T	Kota Batam, Provinsi Kepulauan Riau
Kubu, Pulau		Pulau	00°16'07.73" S 104°27'51.00" T	Kabupaten Lingga, Provinsi Kepulauan Riau
Kucing, Pulau		Pulau	03°23'13.99" U 106°14'48.99" T	Kabupaten Kepulauan Anambas, Provinsi Kepulauan Riau
Kucing, Pulau	Pulau Kondang Kecil	Pulau	01°04'26.50" U 103°52'21.40" T	Kota Batam, Provinsi Kepulauan Riau
Kudak, Pulau		Pulau	03°12'42.00" U 106°27'19.00" T	Kabupaten Kepulauan Anambas, Provinsi Kepulauan Riau
Kujam, Pulau		Pulau	01°06'33.61" U 103°49'00.57" T	Kota Batam, Provinsi Kepulauan Riau
Kuka, Pulau		Pulau	00°20'23.02" S 104°55'37.09" T	Kabupaten Lingga, Provinsi Kepulauan Riau
Kukop, Pulau		Pulau	03°52'26.50" U 107°55'39.99" T	Kabupaten Natuna, Provinsi Kepulauan Riau
Kukup, Pulau		Pulau	02°28'06.22" U 108°56'39.53" T	Kabupaten Natuna, Provinsi Kepulauan Riau
Kukup, Pulau		Pulau	03°51'41.00" U 108°24'51.99" T	Kabupaten Natuna, Provinsi Kepulauan Riau
Kukuplaut, Pulau		Pulau	02°45'07.57" U 108°48'47.02" T	Kabupaten Natuna, Provinsi Kepulauan Riau
Kukupluyong, Pulau		Pulau	03°13'29.75" U 106°28'32.68" T	Kabupaten Kepulauan Anambas, Provinsi Kepulauan Riau
Kukur, Pulau		Pulau	00°11'19.06" U 104°22'39.39" T	Kabupaten Lingga, Provinsi Kepulauan Riau
Kukur, Pulau		Pulau	03°39'24.00" U 108°12'55.00" T	Kabupaten Natuna, Provinsi Kepulauan Riau
Kukut Besar, Pulau		Pulau	00°22'05.99" U 104°16'42.81" T	Kabupaten Lingga, Provinsi Kepulauan Riau
Kukut Kecil, Pulau		Pulau	00°22'17.40" U 104°16'30.57" T	Kabupaten Lingga, Provinsi Kepulauan Riau
Kukut Tengah, Pulau		Pulau	00°22'12.79" U 104°16'36.51" T	Kabupaten Lingga, Provinsi Kepulauan Riau
Kulah, Pulau		Pulau	00°26'25.00" U 104°24'06.99" T	Kabupaten Lingga, Provinsi Kepulauan Riau
Kumbar, Pulau		Pulau	02°58'40.00" U 105°41'58.99" T	Kabupaten Kepulauan Anambas, Provinsi Kepulauan Riau
Kumbik, Pulau		Pulau	03°39'02.00" U 108°03'55.00" T	Kabupaten Natuna, Provinsi Kepulauan Riau
Kundur Laut, Pulau		Pulau	00°48'19.74" U 103°20'28.12" T	Kabupaten Karimun, Provinsi Kepulauan Riau
Kundur, Pulau		Pulau	00°44'08.00" U 103°25'40.00" T	Kabupaten Karimun, Provinsi Kepulauan Riau
Kundur, Pulau		Pulau	01°00'08.89" U 103°57'37.36" T	Kota Batam, Provinsi Kepulauan Riau
Kunyit Besar, Pulau		Pulau	01°10'56.10" U 104°21'43.49" T	Kabupaten Bintan, Provinsi Kepulauan Riau
Kunyit, Pulau		Pulau	01°11'04.99" U 104°19'59.99" T	Kabupaten Bintan, Provinsi Kepulauan Riau
Kura Besar, Pulau		Pulau	00°57'31.00" U 103°59'42.00" T	Kota Batam, Provinsi Kepulauan Riau
Kura Kecil, Pulau		Pulau	00°57'16.99" U 104°00'06.99" T	Kota Batam, Provinsi Kepulauan Riau
Kura, Pulau		Pulau	00°51'56.99" U 103°39'20.00" T	Kabupaten Karimun, Provinsi Kepulauan Riau



Nama Rupabumi	Nama Lain	Unsur Rupabumi	Koordinat	Keterangan Wilayah
Kusiklaut, Pulau		Pulau	03°03'40.19" U 105°41'23.76" T	Kabupaten Kepulauan Anambas, Provinsi Kepulauan Riau
Kuyu, Pulau		Pulau	00°24'22.53" U 104°33'51.12" T	Kabupaten Lingga, Provinsi Kepulauan Riau
Kuyung, Pulau		Pulau	00°59'20.00" U 103°58'44.00" T	Kota Batam, Provinsi Kepulauan Riau
Kuyung, Pulau	Pulau Uyung	Pulau	00°58'28.30" U 104°00'02.20" T	Kota Batam, Provinsi Kepulauan Riau
Labon Besar, Pulau		Pulau	01°05'48.99" U 103°46'46.99" T	Kota Batam, Provinsi Kepulauan Riau
Labon Kecil, Pulau		Pulau	01°05'26.00" U 103°46'50.99" T	Kota Batam, Provinsi Kepulauan Riau
Labong, Pulau		Pulau	00°23'48.00" S 104°19'46.99" T	Kabupaten Lingga, Provinsi Kepulauan Riau
Labu Besar, Pulau		Pulau	01°00'11.73" U 103°58'20.21" T	Kota Batam, Provinsi Kepulauan Riau
Labu, Pulau		Pulau	00°38'10.00" U 103°40'14.00" T	Kabupaten Karimun, Provinsi Kepulauan Riau
Labu, Pulau		Pulau	01°00'20.99" U 103°58'14.99" T	Kota Batam, Provinsi Kepulauan Riau
Labu, Pulau		Pulau	01°00'52.99" U 103°48'11.00" T	Kota Batam, Provinsi Kepulauan Riau
Labuandadong, Pulau		Pulau	00°14'25.69" S 104°26'15.82" T	Kabupaten Lingga, Provinsi Kepulauan Riau
Labuhkongki, Pulau		Pulau	00°02'50.63" S 104°49'48.97" T	Kabupaten Lingga, Provinsi Kepulauan Riau
Labuhmepar, Pulau		Pulau	00°15'31.11" S 104°33'04.30" T	Kabupaten Lingga, Provinsi Kepulauan Riau
Labuhnaja, Pulau		Pulau	00°21'51.08" S 104°16'14.62" T	Kabupaten Lingga, Provinsi Kepulauan Riau
Labuhsebangka, Pulau		Pulau	00°02'12.57" U 104°42'38.08" T	Kabupaten Lingga, Provinsi Kepulauan Riau
Labun, Pulau		Pulau	00°39'59.00" U 104°13'28.99" T	Kota Batam, Provinsi Kepulauan Riau
Lada, Pulau		Pulau	01°02'34.96" U 103°18'40.64" T	Kabupaten Karimun, Provinsi Kepulauan Riau
Ladi, Pulau		Pulau	00°54'51.00" U 103°57'23.00" T	Kota Batam, Provinsi Kepulauan Riau
Lakis, Pulau		Pulau	00°48'25.99" U 104°38'19.00" T	Kabupaten Bintan, Provinsi Kepulauan Riau
Lalang, Pulau		Pulau	00°49'26.80" U 103°17'01.97" T	Kabupaten Karimun, Provinsi Kepulauan Riau
Lalang, Pulau		Pulau	01°13'53.38" S 105°14'44.88" T	Kabupaten Lingga, Provinsi Kepulauan Riau
Lalang, Pulau		Pulau	00°42'11.73" S 104°28'44.90" T	Kabupaten Lingga, Provinsi Kepulauan Riau
Lampu Hijau, Pulau		Pulau	00°59'08.59" U 104°13'33.20" T	Kabupaten Bintan, Provinsi Kepulauan Riau
Lampu, Pulau		Pulau	00°52'11.16" S 104°24'16.72" T	Provinsi Kepulauan Riau
Lance, Pulau		Pulau	00°58'21.00" U 104°01'09.99" T	Kota Batam, Provinsi Kepulauan Riau
Lang, Pulau		Pulau	00°33'38.99" U 103°34'25.00" T	Kabupaten Karimun, Provinsi Kepulauan Riau
Lang, Pulau		Pulau	02°30'34.99" U 106°02'38.00" T	Kabupaten Kepulauan Anambas, Provinsi Kepulauan Riau



Nama Rupabumi	Nama Lain	Unsur Rupabumi	Koordinat	Keterangan Wilayah
Langit, Pulau		Pulau	00°10'53.37" U 104°22'57.75" T	Kabupaten Lingga, Provinsi Kepulauan Riau
Langor, Pulau		Pulau	03°22'20.30" U 106°13'57.85" T	Kabupaten Kepulauan Anambas, Provinsi Kepulauan Riau
Lanjut, Pulau		Pulau	01°06'02.00" U 103°54'00.00" T	Kota Batam, Provinsi Kepulauan Riau
Lanting Laut Mangkudu, Pulau		Pulau	02°54'01.25" U 106°09'50.81" T	Kabupaten Kepulauan Anambas, Provinsi Kepulauan Riau
Lanting Tengah Mangkudu, Pulau		Pulau	02°54'12.89" U 106°09'43.76" T	Kabupaten Kepulauan Anambas, Provinsi Kepulauan Riau
Lantingdeko, Pulau		Pulau	02°59'37.00" U 106°07'13.00" T	Kabupaten Kepulauan Anambas, Provinsi Kepulauan Riau
Lantinggenting, Pulau		Pulau	02°50'48.76" U 106°06'57.98" T	Kabupaten Kepulauan Anambas, Provinsi Kepulauan Riau
Lanun, Pulau		Pulau	00°38'17.99" U 103°40'01.99" T	Kabupaten Karimun, Provinsi Kepulauan Riau
Lapang, Pulau		Pulau	01°01'31.00" U 104°08'30.66" T	Kota Batam, Provinsi Kepulauan Riau
Larang, Pulau		Pulau	01°01'04.00" U 104°49'28.99" T	Kabupaten Bintan, Provinsi Kepulauan Riau
Laut, Pulau		Pulau	00°39'54.85" S 104°23'36.00" T	Kabupaten Lingga, Provinsi Kepulauan Riau
Laut, Pulau		Pulau	00°40'02.60" S 104°23'31.06" T	Kabupaten Lingga, Provinsi Kepulauan Riau
Layak, Pulau	Pulau Tokonglayar Kecil	Pulau	00°51'56.37" S 104°24'33.99" T	Provinsi Kepulauan Riau
Layang, Pulau		Pulau	01°07'43.00" U 103°51'09.00" T	Kota Batam, Provinsi Kepulauan Riau
Layang, Pulau		Pulau	00°00'46.65" S 104°49'53.90" T	Kabupaten Lingga, Provinsi Kepulauan Riau
Layar, Pulau		Pulau	00°51'14.22" S 104°24'40.58" T	Provinsi Kepulauan Riau
Layar, Pulau		Pulau	00°06'55.10" U 104°29'52.57" T	Kabupaten Lingga, Provinsi Kepulauan Riau
Laye, Pulau		Pulau	00°06'33.15" U 104°29'56.65" T	Kabupaten Lingga, Provinsi Kepulauan Riau
Lebah, Pulau		Pulau	01°04'37.83" U 103°49'08.85" T	Kota Batam, Provinsi Kepulauan Riau
Lebah, Pulau		Pulau	01°02'42.00" U 103°49'13.00" T	Kota Batam, Provinsi Kepulauan Riau
Ledang, Pulau		Pulau	01°01'41.00" U 104°49'08.00" T	Kabupaten Bintan, Provinsi Kepulauan Riau
Lekop, Pulau		Pulau	01°07'26.19" U 103°46'30.96" T	Kota Batam, Provinsi Kepulauan Riau
Lemas, Pulau		Pulau	00°52'13.00" U 103°47'51.00" T	Kabupaten Karimun, Provinsi Kepulauan Riau
Lembu, Pulau		Pulau	00°59'57.00" U 103°58'30.00" T	Kota Batam, Provinsi Kepulauan Riau
Lemoi, Pulau		Pulau	00°18'32.00" U 104°22'23.99" T	Kabupaten Lingga, Provinsi Kepulauan Riau
Len, Pulau		Pulau	00°37'49.00" U 104°17'24.00" T	Kota Batam, Provinsi Kepulauan Riau
Lengkana, Pulau		Pulau	01°09'34.99" U 103°52'45.00" T	Kota Batam, Provinsi Kepulauan Riau
Lengkang Besar, Pulau		Pulau	01°07'03.00" U 103°52'41.00" T	Kota Batam, Provinsi Kepulauan Riau

Nama Rupabumi	Nama Lain	Unsur Rupabumi	Koordinat	Keterangan Wilayah
Lengkang Kecil, Pulau		Pulau	01°07'05.00" U 103°52'21.00" T	Kota Batam, Provinsi Kepulauan Riau
Lengkau Besar, Pulau		Pulau	00°16'35.32" U 104°25'30.72" T	Kabupaten Lingga, Provinsi Kepulauan Riau
Lengkau Kecil, Pulau		Pulau	00°16'33.16" U 104°25'46.77" T	Kabupaten Lingga, Provinsi Kepulauan Riau
Lengkeng, Pulau		Pulau	00°00'16.99" S 104°32'08.54" T	Kabupaten Lingga, Provinsi Kepulauan Riau
Lesuh, Pulau		Pulau	00°57'40.00" U 107°25'01.99" T	Kabupaten Bintan, Provinsi Kepulauan Riau
Liang Kecil Dua, Pulau		Pulau	00°15'49.63" U 104°27'02.13" T	Kabupaten Lingga, Provinsi Kepulauan Riau
Liang Kecil Satu, Pulau		Pulau	00°15'38.88" U 104°26'50.15" T	Kabupaten Lingga, Provinsi Kepulauan Riau
Liang Kecil Tiga, Pulau		Pulau	00°15'53.43" U 104°26'53.03" T	Kabupaten Lingga, Provinsi Kepulauan Riau
Liang, Pulau		Pulau	00°15'36.10" U 104°27'07.99" T	Kabupaten Lingga, Provinsi Kepulauan Riau
Lidi, Pulau		Pulau	02°30'33.00" U 106°02'25.00" T	Kabupaten Kepulauan Anambas, Provinsi Kepulauan Riau
Lidi, Pulau		Pulau	03°16'41.99" U 106°18'15.99" T	Kabupaten Kepulauan Anambas, Provinsi Kepulauan Riau
Likong, Pulau		Pulau	00°08'14.89" U 104°31'38.13" T	Kabupaten Lingga, Provinsi Kepulauan Riau
Lile, Pulau		Pulau	00°22'09.00" S 104°10'31.00" T	Kabupaten Lingga, Provinsi Kepulauan Riau
Lima, Pulau		Pulau	03°05'51.00" U 105°57'24.00" T	Kabupaten Kepulauan Anambas, Provinsi Kepulauan Riau
Limas, Pulau		Pulau	00°15'32.68" U 104°30'00.00" T	Kabupaten Lingga, Provinsi Kepulauan Riau
Limau Kuras, Pulau		Pulau	01°01'54.99" U 104°06'54.00" T	Kota Batam, Provinsi Kepulauan Riau
Limau, Pulau		Pulau	00°08'33.61" U 104°26'25.83" T	Kabupaten Lingga, Provinsi Kepulauan Riau
Limau, Pulau		Pulau	02°28'36.00" U 108°59'26.99" T	Kabupaten Natuna, Provinsi Kepulauan Riau
Linar, Pulau		Pulau	00°47'55.00" U 104°41'56.00" T	Kabupaten Bintan, Provinsi Kepulauan Riau
Linau Besar, Pulau		Pulau	00°59'02.00" U 103°58'59.99" T	Kota Batam, Provinsi Kepulauan Riau
Linau Kecil, Pulau		Pulau	00°58'58.23" U 103°59'15.34" T	Kota Batam, Provinsi Kepulauan Riau
Linau, Pulau		Pulau	00°00'31.25" S 104°31'36.58" T	Kabupaten Lingga, Provinsi Kepulauan Riau
Lingai, Pulau		Pulau	03°07'36.99" U 106°07'08.00" T	Kabupaten Kepulauan Anambas, Provinsi Kepulauan Riau
Lingga, Pulau		Pulau	01°03'44.89" U 103°52'34.10" T	Kota Batam, Provinsi Kepulauan Riau
Lingga, Pulau		Pulau	00°08'08.00" S 104°37'31.44" T	Kabupaten Lingga, Provinsi Kepulauan Riau
Lingke Kecil, Pulau		Pulau	01°05'51.00" U 103°52'14.99" T	Kota Batam, Provinsi Kepulauan Riau
Lingke, Pulau		Pulau	01°05'35.00" U 103°52'01.99" T	Kota Batam, Provinsi Kepulauan Riau
Lini, Pulau		Pulau	00°52'23.88" U 103°48'33.63" T	Kabupaten Karimun, Provinsi Kepulauan Riau

Nama Rupabumi	Nama Lain	Unsur Rupabumi	Koordinat	Keterangan Wilayah
Lintang, Pulau		Pulau	01°00'29.99" U 107°22'54.99" T	Kabupaten Bintan, Provinsi Kepulauan Riau
Lintang, Pulau		Pulau	02°43'09.00" U 106°15'36.00" T	Kabupaten Kepulauan Anambas, Provinsi Kepulauan Riau
Lintang, Pulau		Pulau	00°04'40.08" U 104°37'01.99" T	Kabupaten Lingga, Provinsi Kepulauan Riau
Lintang, Pulau		Pulau	00°15'51.99" U 104°21'50.00" T	Kabupaten Lingga, Provinsi Kepulauan Riau
Lipan, Pulau		Pulau	00°04'21.86" U 104°29'55.94" T	Kabupaten Lingga, Provinsi Kepulauan Riau
Lipan, Pulau		Pulau	00°19'29.38" S 104°27'58.71" T	Kabupaten Lingga, Provinsi Kepulauan Riau
Lipih, Pulau		Pulau	00°55'34.00" U 107°30'00.00" T	Kabupaten Bintan, Provinsi Kepulauan Riau
Lobam Kecil, Pulau		Pulau	00°58'57.00" U 104°13'36.99" T	Kabupaten Bintan, Provinsi Kepulauan Riau
Lobam Laut, Pulau		Pulau	00°58'30.60" U 104°15'15.19" T	Kabupaten Bintan, Provinsi Kepulauan Riau
Lobam, Pulau		Pulau	00°59'10.00" U 104°15'06.99" T	Kabupaten Bintan, Provinsi Kepulauan Riau
Logoh, Pulau		Pulau	00°00'16.02" U 104°32'39.22" T	Kabupaten Lingga, Provinsi Kepulauan Riau
Lontok, Pulau	Pulau Mongkol	Pulau	01°05'21.00" U 103°50'17.30" T	Kota Batam, Provinsi Kepulauan Riau
Los, Pulau		Pulau	00°57'28.00" U 104°24'22.00" T	Kota Tanjung Pinang, Provinsi Kepulauan Riau
Lotong, Pulau		Pulau	00°58'21.00" U 104°05'29.00" T	Kota Batam, Provinsi Kepulauan Riau
Lubangtamban, Pulau		Pulau	02°57'46.00" U 106°09'50.00" T	Kabupaten Kepulauan Anambas, Provinsi Kepulauan Riau
Luingbakau, Pulau		Pulau	00°53'16.07" U 103°58'49.24" T	Kota Batam, Provinsi Kepulauan Riau
Luingbendera, Pulau		Pulau	00°53'20.00" U 103°58'22.00" T	Kota Batam, Provinsi Kepulauan Riau
Luingdarat, Pulau		Pulau	00°53'39.75" U 103°57'09.36" T	Kota Batam, Provinsi Kepulauan Riau
Luinglaut, Pulau		Pulau	00°52'04.72" U 103°58'19.66" T	Kota Batam, Provinsi Kepulauan Riau
Luingsempat, Pulau		Pulau	00°53'02.00" U 103°58'09.99" T	Kota Batam, Provinsi Kepulauan Riau
Luingsingkek, Pulau		Pulau	00°52'45.99" U 103°57'47.00" T	Kota Batam, Provinsi Kepulauan Riau
Luingtamat, Pulau		Pulau	00°52'49.00" U 103°58'09.00" T	Kota Batam, Provinsi Kepulauan Riau
Lukos, Pulau		Pulau	00°16'52.89" S 104°24'59.25" T	Kabupaten Lingga, Provinsi Kepulauan Riau
Lukus Kecil, Pulau	Pulau Kecil	Pulau	01°02'06.03" U 104°09'22.54" T	Kota Batam, Provinsi Kepulauan Riau
Lukus, Pulau		Pulau	01°02'02.58" U 104°09'05.21" T	Kota Batam, Provinsi Kepulauan Riau
Lukut, Pulau		Pulau	00°10'19.84" U 104°22'53.54" T	Kabupaten Lingga, Provinsi Kepulauan Riau
Lumba, Pulau		Pulau	01°03'16.99" U 103°51'27.00" T	Kota Batam, Provinsi Kepulauan Riau
Lumut, Pulau		Pulau	00°55'45.00" U 103°27'01.00" T	Kabupaten Karimun, Provinsi Kepulauan Riau

Nama Rupabumi	Nama Lain	Unsur Rupabumi	Koordinat	Keterangan Wilayah
Lumut, Pulau		Pulau	01°06'23.99" U 103°50'42.25" T	Kota Batam, Provinsi Kepulauan Riau
Lutung, Pulau		Pulau	00°02'18.63" S 104°40'58.62" T	Kabupaten Lingga, Provinsi Kepulauan Riau
Luyong Kecil, Pulau		Pulau	03°09'39.27" U 106°22'00.63" T	Kabupaten Kepulauan Anambas, Provinsi Kepulauan Riau
Luyong, Pulau		Pulau	03°10'37.99" U 106°22'00.99" T	Kabupaten Kepulauan Anambas, Provinsi Kepulauan Riau
Mabung, Pulau		Pulau	00°09'15.43" U 104°22'17.48" T	Kabupaten Lingga, Provinsi Kepulauan Riau
Macan, Pulau		Pulau	03°35'09.39" U 108°06'26.63" T	Kabupaten Natuna, Provinsi Kepulauan Riau
Macang, Pulau		Pulau	00°23'43.54" S 104°10'51.06" T	Kabupaten Lingga, Provinsi Kepulauan Riau
Mak Kiok, Pulau		Pulau	00°10'50.04" U 104°23'02.11" T	Kabupaten Lingga, Provinsi Kepulauan Riau
Makam, Pulau		Pulau	00°04'46.44" U 104°37'23.00" T	Kabupaten Lingga, Provinsi Kepulauan Riau
Makau, Pulau		Pulau	00°04'51.06" U 104°44'36.52" T	Kabupaten Lingga, Provinsi Kepulauan Riau
Makminah, Pulau		Pulau	01°06'42.00" U 103°54'25.99" T	Kota Batam, Provinsi Kepulauan Riau
Mala, Pulau		Pulau	02°37'58.00" U 106°18'10.00" T	Kabupaten Kepulauan Anambas, Provinsi Kepulauan Riau
Malang Cina, Pulau		Pulau	00°10'58.56" U 104°23'55.43" T	Kabupaten Lingga, Provinsi Kepulauan Riau
Malang Elok Darat, Pulau		Pulau	00°39'06.35" S 104°13'57.95" T	Kabupaten Lingga, Provinsi Kepulauan Riau
Malang Elok Laut, Pulau		Pulau	00°39'02.72" S 104°13'46.76" T	Kabupaten Lingga, Provinsi Kepulauan Riau
Malang Gading, Pulau		Pulau	01°11'04.08" U 103°53'17.84" T	Kota Batam, Provinsi Kepulauan Riau
Malang Jeraju, Pulau		Pulau	01°15'44.48" S 105°15'11.03" T	Kabupaten Lingga, Provinsi Kepulauan Riau
Malang Jongkong, Pulau		Pulau	01°15'32.49" S 105°15'43.22" T	Kabupaten Lingga, Provinsi Kepulauan Riau
Malang Kadur, Pulau		Pulau	01°15'26.73" S 105°15'29.97" T	Kabupaten Lingga, Provinsi Kepulauan Riau
Malang Koyok, Pulau		Pulau	00°01'54.67" S 104°29'45.39" T	Kabupaten Lingga, Provinsi Kepulauan Riau
Malang Koyok, Pulau		Pulau	00°15'18.95" U 104°30'39.20" T	Kabupaten Lingga, Provinsi Kepulauan Riau
Malang Layar, Pulau		Pulau	00°22'25.00" U 104°16'23.99" T	Kabupaten Lingga, Provinsi Kepulauan Riau
Malang Lutung, Pulau		Pulau	00°02'25.43" S 104°41'08.39" T	Kabupaten Lingga, Provinsi Kepulauan Riau
Malang Manjin, Pulau		Pulau	01°11'27.49" U 104°21'13.39" T	Kabupaten Bintan, Provinsi Kepulauan Riau
Malang Merah, Pulau		Pulau	00°09'59.00" U 104°24'04.00" T	Kabupaten Lingga, Provinsi Kepulauan Riau
Malang Nopong, Pulau		Pulau	00°16'10.99" U 104°21'24.99" T	Kabupaten Lingga, Provinsi Kepulauan Riau
Malang Perdaun Kecil, Pulau		Pulau	00°16'11.25" S 104°27'51.54" T	Kabupaten Lingga, Provinsi Kepulauan Riau
Malang Rumah, Pulau		Pulau	01°15'31.41" S 105°15'31.73" T	Kabupaten Lingga, Provinsi Kepulauan Riau

Nama Rupabumi	Nama Lain	Unsur Rupabumi	Koordinat	Keterangan Wilayah
Malang Sagai, Pulau		Pulau	00°10'42.36" U 104°23'07.37" T	Kabupaten Lingga, Provinsi Kepulauan Riau
Malang Sisik, Pulau		Pulau	00°39'10.06" S 104°13'51.90" T	Kabupaten Lingga, Provinsi Kepulauan Riau
Malang Tukat, Pulau		Pulau	00°22'36.00" U 104°16'27.99" T	Kabupaten Lingga, Provinsi Kepulauan Riau
Malang Tukil, Pulau		Pulau	00°24'46.00" U 104°15'54.00" T	Kabupaten Lingga, Provinsi Kepulauan Riau
Malangaberendam, Pulau		Pulau	00°14'18.14" U 104°31'43.31" T	Kabupaten Lingga, Provinsi Kepulauan Riau
Malangbai, Pulau		Pulau	00°42'18.81" U 104°45'07.11" T	Kabupaten Bintan, Provinsi Kepulauan Riau
Malangbelading, Pulau		Pulau	00°00'31.67" S 104°49'16.71" T	Kabupaten Lingga, Provinsi Kepulauan Riau
Malangbelah, Pulau		Pulau	01°03'38.71" U 104°42'14.72" T	Kabupaten Bintan, Provinsi Kepulauan Riau
Malangberdaun, Pulau		Pulau	01°14'18.69" U 104°33'57.88" T	Kabupaten Bintan, Provinsi Kepulauan Riau
Malangberdaunlima, Pulau		Pulau	00°16'08.00" S 104°27'54.61" T	Kabupaten Lingga, Provinsi Kepulauan Riau
Malangberhias, Pulau		Pulau	00°01'48.90" U 104°32'53.84" T	Kabupaten Lingga, Provinsi Kepulauan Riau
Malangbinai, Pulau		Pulau	00°05'23.89" S 104°53'08.00" T	Kabupaten Lingga, Provinsi Kepulauan Riau
Malangburit, Pulau		Pulau	00°05'38.30" U 104°44'47.01" T	Kabupaten Lingga, Provinsi Kepulauan Riau
Malangburuk, Pulau		Pulau	01°03'11.45" U 104°42'53.58" T	Kabupaten Bintan, Provinsi Kepulauan Riau
Malangcabang, Pulau		Pulau	00°04'37.65" U 104°24'45.25" T	Kabupaten Lingga, Provinsi Kepulauan Riau
Malangcahay, Pulau		Pulau	00°02'43.00" U 104°31'54.99" T	Kabupaten Lingga, Provinsi Kepulauan Riau
Malangcenggom, Pulau		Pulau	00°59'02.69" U 104°40'10.52" T	Kabupaten Bintan, Provinsi Kepulauan Riau
Malangcikeres, Pulau		Pulau	00°09'49.53" U 104°23'03.99" T	Kabupaten Lingga, Provinsi Kepulauan Riau
Malangdaun, Pulau		Pulau	01°07'57.62" U 104°16'48.55" T	Kabupaten Bintan, Provinsi Kepulauan Riau
Malangempuh, Pulau		Pulau	00°14'54.78" U 104°19'59.54" T	Kabupaten Lingga, Provinsi Kepulauan Riau
Malanggelombang, Pulau		Pulau	00°10'05.78" U 104°15'20.88" T	Kabupaten Lingga, Provinsi Kepulauan Riau
Malanggula, Pulau		Pulau	00°20'40.91" S 104°26'08.94" T	Kabupaten Lingga, Provinsi Kepulauan Riau
Malanghantu, Pulau		Pulau	00°57'41.01" U 104°51'07.98" T	Kabupaten Bintan, Provinsi Kepulauan Riau
Malanghitam, Pulau		Pulau	00°57'20.36" U 104°51'18.49" T	Kabupaten Bintan, Provinsi Kepulauan Riau
Malanghitam, Pulau		Pulau	00°16'20.87" U 104°28'57.82" T	Kabupaten Lingga, Provinsi Kepulauan Riau
Malanghitam, Pulau		Pulau	00°07'56.91" S 104°46'21.54" T	Kabupaten Lingga, Provinsi Kepulauan Riau
Malangila, Pulau		Pulau	00°00'53.60" S 104°39'22.28" T	Kabupaten Lingga, Provinsi Kepulauan Riau
Malangjarum, Pulau		Pulau	01°05'59.53" U 104°13'02.95" T	Kabupaten Bintan, Provinsi Kepulauan Riau

Nama Rupabumi	Nama Lain	Unsur Rupabumi	Koordinat	Keterangan Wilayah
Malangjeraha Besar, Pulau		Pulau	00°56'54.66" U 104°51'46.36" T	Kabupaten Bintan, Provinsi Kepulauan Riau
Malangjeraha Kecil, Pulau		Pulau	00°56'59.97" U 104°51'43.44" T	Kabupaten Bintan, Provinsi Kepulauan Riau
Malangjerambang, Pulau		Pulau	00°15'40.64" U 104°20'24.90" T	Kabupaten Lingga, Provinsi Kepulauan Riau
Malangkayuara, Pulau		Pulau	01°03'15.93" U 103°45'55.18" T	Kota Batam, Provinsi Kepulauan Riau
Malangkelembai, Pulau		Pulau	00°18'26.79" S 104°23'41.71" T	Kabupaten Lingga, Provinsi Kepulauan Riau
Malangkemerang, Pulau		Pulau	01°01'29.14" U 104°47'40.00" T	Kabupaten Bintan, Provinsi Kepulauan Riau
Malangkera, Pulau		Pulau	00°06'07.16" U 104°43'57.83" T	Kabupaten Lingga, Provinsi Kepulauan Riau
Malangkojong, Pulau		Pulau	00°11'01.20" S 104°55'00.61" T	Kabupaten Lingga, Provinsi Kepulauan Riau
Malangkoyok, Pulau		Pulau	00°23'05.77" U 104°27'03.21" T	Kabupaten Lingga, Provinsi Kepulauan Riau
Malangkunyit, Pulau		Pulau	00°14'55.42" U 104°20'58.81" T	Kabupaten Lingga, Provinsi Kepulauan Riau
Malangladi, Pulau		Pulau	01°05'26.26" U 104°12'56.71" T	Kabupaten Bintan, Provinsi Kepulauan Riau
Malanglaut, Pulau		Pulau	00°37'50.80" U 104°04'20.50" T	Kota Batam, Provinsi Kepulauan Riau
Malanglayer, Pulau		Pulau	01°03'20.00" U 104°42'42.00" T	Kabupaten Bintan, Provinsi Kepulauan Riau
Malanglayer, Pulau		Pulau	00°25'45.62" U 104°20'21.26" T	Kabupaten Lingga, Provinsi Kepulauan Riau
Malangmangun, Pulau		Pulau	00°04'23.23" U 104°45'26.89" T	Kabupaten Lingga, Provinsi Kepulauan Riau
Malangmarah, Pulau		Pulau	00°53'45.42" U 104°43'42.19" T	Kabupaten Bintan, Provinsi Kepulauan Riau
Malangmengkudu, Pulau		Pulau	01°08'04.73" U 104°09'01.93" T	Kota Batam, Provinsi Kepulauan Riau
Malangmerah, Pulau		Pulau	00°43'10.20" U 104°45'27.02" T	Kabupaten Bintan, Provinsi Kepulauan Riau
Malangmerah, Pulau		Pulau	00°16'13.87" U 104°28'44.83" T	Kabupaten Lingga, Provinsi Kepulauan Riau
Malangmusuh, Pulau		Pulau	00°42'59.06" U 104°45'33.61" T	Kabupaten Bintan, Provinsi Kepulauan Riau
Malangnangka Besar, Pulau		Pulau	00°57'10.35" U 104°49'27.22" T	Kabupaten Bintan, Provinsi Kepulauan Riau
Malangnangka Kecil, Pulau		Pulau	00°57'17.16" U 104°49'22.80" T	Kabupaten Bintan, Provinsi Kepulauan Riau
Malangorang, Pulau		Pulau	00°50'30.00" U 104°42'24.00" T	Kabupaten Bintan, Provinsi Kepulauan Riau
Malangorang, Pulau		Pulau	00°37'35.69" U 104°04'35.60" T	Kota Batam, Provinsi Kepulauan Riau
Malangorang, Pulau		Pulau	00°20'12.52" S 104°16'13.17" T	Kabupaten Lingga, Provinsi Kepulauan Riau
Malangpandan, Pulau		Pulau	00°58'26.22" U 104°40'42.22" T	Kabupaten Bintan, Provinsi Kepulauan Riau
Malangpangkil, Pulau		Pulau	00°16'57.57" U 104°24'09.00" T	Kabupaten Lingga, Provinsi Kepulauan Riau
Malangpating, Pulau		Pulau	00°42'46.97" U 104°46'49.54" T	Kabupaten Bintan, Provinsi Kepulauan Riau

Nama Rupabumi	Nama Lain	Unsur Rupabumi	Koordinat	Keterangan Wilayah
Malangpempnan, Pulau		Pulau	00°42'35.96" U 104°46'34.55" T	Kabupaten Bintan, Provinsi Kepulauan Riau
Malangpenyusuk, Pulau		Pulau	00°43'06.26" U 104°46'52.09" T	Kabupaten Bintan, Provinsi Kepulauan Riau
Malangperang, Pulau		Pulau	00°44'33.61" U 104°48'38.30" T	Kabupaten Bintan, Provinsi Kepulauan Riau
Malangprayon, Pulau		Pulau	00°17'19.14" U 104°23'42.79" T	Kabupaten Lingga, Provinsi Kepulauan Riau
Malangruka, Pulau		Pulau	00°12'10.55" U 104°22'45.56" T	Kabupaten Lingga, Provinsi Kepulauan Riau
Malangsama, Pulau		Pulau	00°59'41.70" U 104°43'51.36" T	Kabupaten Bintan, Provinsi Kepulauan Riau
Malangsamar, Pulau		Pulau	01°02'12.98" U 104°42'15.13" T	Kabupaten Bintan, Provinsi Kepulauan Riau
Malangsegalah, Pulau		Pulau	01°10'26.85" U 104°29'35.96" T	Kabupaten Bintan, Provinsi Kepulauan Riau
Malangtaikoyo, Pulau		Pulau	00°15'14.02" U 104°30'50.40" T	Kabupaten Lingga, Provinsi Kepulauan Riau
Malangtelur Kecil, Pulau		Pulau	00°15'24.16" U 104°29'40.65" T	Kabupaten Lingga, Provinsi Kepulauan Riau
Malangtelur, Pulau		Pulau	00°15'18.79" U 104°29'46.95" T	Kabupaten Lingga, Provinsi Kepulauan Riau
Malangtempurung, Pulau		Pulau	01°01'31.94" U 104°51'10.07" T	Kabupaten Bintan, Provinsi Kepulauan Riau
Malangtenang, Pulau		Pulau	00°40'54.85" S 104°29'01.59" T	Kabupaten Lingga, Provinsi Kepulauan Riau
Malangterantau, Pulau		Pulau	00°57'48.84" U 104°51'13.58" T	Kabupaten Bintan, Provinsi Kepulauan Riau
Malangtikus, Pulau		Pulau	00°10'08.33" S 104°45'05.03" T	Kabupaten Lingga, Provinsi Kepulauan Riau
Malau, Pulau		Pulau	00°16'00.00" U 104°18'04.00" T	Kabupaten Lingga, Provinsi Kepulauan Riau
Malen Besar, Pulau		Pulau	00°52'18.84" U 104°39'07.85" T	Kabupaten Bintan, Provinsi Kepulauan Riau
Malen Kecil, Pulau		Pulau	00°52'08.68" U 104°39'28.36" T	Kabupaten Bintan, Provinsi Kepulauan Riau
Malim, Pulau		Pulau	00°05'45.16" U 104°30'51.91" T	Kabupaten Lingga, Provinsi Kepulauan Riau
Mamat, Pulau		Pulau	01°03'29.99" U 103°48'45.00" T	Kota Batam, Provinsi Kepulauan Riau
Mambat, Pulau		Pulau	02°48'31.00" U 108°54'24.00" T	Kabupaten Natuna, Provinsi Kepulauan Riau
Mamut, Pulau		Pulau	00°08'02.00" U 104°30'04.00" T	Kabupaten Lingga, Provinsi Kepulauan Riau
Man, Pulau		Pulau	00°48'47.00" U 103°31'23.99" T	Kabupaten Karimun, Provinsi Kepulauan Riau
Mana, Pulau		Pulau	00°51'31.00" U 104°36'55.00" T	Kabupaten Bintan, Provinsi Kepulauan Riau
Manda Besar, Pulau		Pulau	00°44'24.00" U 103°43'35.00" T	Kabupaten Karimun, Provinsi Kepulauan Riau
Manda Kecil, Pulau		Pulau	00°44'25.00" U 103°43'12.00" T	Kabupaten Karimun, Provinsi Kepulauan Riau
Mandah, Pulau		Pulau	00°41'53.99" U 103°30'24.99" T	Kabupaten Karimun, Provinsi Kepulauan Riau
Mandarian Darat, Pulau		Pulau	03°18'00.00" U 106°24'06.99" T	Kabupaten Kepulauan Anambas, Provinsi Kepulauan Riau



Nama Rupabumi	Nama Lain	Unsur Rupabumi	Koordinat	Keterangan Wilayah
Mandarian Laut, Pulau		Pulau	03°17'04.99" U 106°24'51.00" T	Kabupaten Kepulauan Anambas, Provinsi Kepulauan Riau
Mandariiki, Pulau		Pulau	01°18'59.00" U 107°02'39.99" T	Kabupaten Bintan, Provinsi Kepulauan Riau
Manek, Pulau		Pulau	01°07'58.00" U 103°50'26.99" T	Kota Batam, Provinsi Kepulauan Riau
Mang'Oi Kecil, Pulau		Pulau	01°11'53.40" U 104°22'44.00" T	Kabupaten Bintan, Provinsi Kepulauan Riau
Mang'Oi, Pulau		Pulau	01°11'13.89" U 104°19'16.24" T	Kabupaten Bintan, Provinsi Kepulauan Riau
Mangas, Pulau		Pulau	00°41'10.08" U 103°33'57.56" T	Kabupaten Karimun, Provinsi Kepulauan Riau
Mangkai Kecil, Pulau		Pulau	03°04'33.11" U 105°36'37.60" T	Kabupaten Kepulauan Anambas, Provinsi Kepulauan Riau
Mangkai, Pulau		Pulau	03°05'12.00" U 105°35'49.00" T	Kabupaten Kepulauan Anambas, Provinsi Kepulauan Riau
Mangke, Pulau		Pulau	01°06'41.95" U 103°18'13.15" T	Kabupaten Karimun, Provinsi Kepulauan Riau
Mangkianpandak, Pulau		Pulau	03°12'06.00" U 106°20'59.00" T	Kabupaten Kepulauan Anambas, Provinsi Kepulauan Riau
Mangkil Besar, Pulau		Pulau	00°55'55.99" U 104°44'35.99" T	Kabupaten Bintan, Provinsi Kepulauan Riau
Mangkil Kecil, Pulau		Pulau	00°55'14.00" U 104°43'01.99" T	Kabupaten Bintan, Provinsi Kepulauan Riau
Mangkudu, Pulau		Pulau	02°54'27.00" U 106°09'36.00" T	Kabupaten Kepulauan Anambas, Provinsi Kepulauan Riau
Manik, Pulau		Pulau	00°00'11.59" S 104°31'50.01" T	Kabupaten Lingga, Provinsi Kepulauan Riau
Manis, Pulau		Pulau	00°52'54.00" U 103°42'02.00" T	Kabupaten Karimun, Provinsi Kepulauan Riau
Manis, Pulau		Pulau	01°07'39.00" U 103°52'37.99" T	Kota Batam, Provinsi Kepulauan Riau
Manjin Besar, Pulau		Pulau	01°09'00.95" U 104°16'46.23" T	Kabupaten Bintan, Provinsi Kepulauan Riau
Manjin Kecil, Pulau		Pulau	00°56'37.00" U 104°39'59.91" T	Kabupaten Bintan, Provinsi Kepulauan Riau
Manjin Kecil, Pulau		Pulau	01°08'43.62" U 104°17'03.02" T	Kabupaten Bintan, Provinsi Kepulauan Riau
Manjin Kecil, Pulau		Pulau	01°11'27.80" U 104°21'30.30" T	Kabupaten Bintan, Provinsi Kepulauan Riau
Manjin Laut, Pulau		Pulau	01°11'32.60" U 104°21'30.80" T	Kabupaten Bintan, Provinsi Kepulauan Riau
Manjin, Pulau		Pulau	00°52'05.99" S 104°24'18.00" T	Provinsi Kepulauan Riau
Manjin, Pulau		Pulau	00°56'23.82" U 104°39'57.65" T	Kabupaten Bintan, Provinsi Kepulauan Riau
Mantan, Pulau		Pulau	03°17'51.00" U 106°11'50.00" T	Kabupaten Kepulauan Anambas, Provinsi Kepulauan Riau
Mantang Besar, Pulau		Pulau	03°17'53.25" U 106°19'37.85" T	Kabupaten Kepulauan Anambas, Provinsi Kepulauan Riau
Mantang Kecil, Pulau		Pulau	03°17'34.00" U 106°19'52.00" T	Kabupaten Kepulauan Anambas, Provinsi Kepulauan Riau
Mantang, Pulau		Pulau	00°47'08.00" U 104°32'51.00" T	Kabupaten Bintan, Provinsi Kepulauan Riau
Mantang, Pulau		Pulau	00°14'48.16" S 104°35'04.93" T	Kabupaten Lingga, Provinsi Kepulauan Riau



Nama Rupabumi	Nama Lain	Unsur Rupabumi	Koordinat	Keterangan Wilayah
Mantigi, Pulau		Pulau	00°20'56.61" U 104°18'00.00" T	Kabupaten Lingga, Provinsi Kepulauan Riau
Mapit Kecil, Pulau		Pulau	03°15'06.84" U 106°18'44.15" T	Kabupaten Kepulauan Anambas, Provinsi Kepulauan Riau
Mapit, Pulau		Pulau	03°15'13.80" U 106°18'41.80" T	Kabupaten Kepulauan Anambas, Provinsi Kepulauan Riau
Mapur, Pulau		Pulau	01°00'01.00" U 104°49'27.00" T	Kabupaten Bintan, Provinsi Kepulauan Riau
Maran, Pulau		Pulau	00°04'57.97" S 104°52'41.04" T	Kabupaten Lingga, Provinsi Kepulauan Riau
Maras, Pulau		Pulau	00°05'31.84" S 104°53'12.48" T	Kabupaten Lingga, Provinsi Kepulauan Riau
Mariam, Pulau		Pulau	01°08'32.87" U 103°50'02.67" T	Kota Batam, Provinsi Kepulauan Riau
Maruktua, Pulau		Pulau	00°33'27.57" S 104°18'44.17" T	Kabupaten Lingga, Provinsi Kepulauan Riau
Mas, Pulau		Pulau	00°45'14.86" U 104°47'58.67" T	Kabupaten Bintan, Provinsi Kepulauan Riau
Mas, Pulau		Pulau	00°40'09.00" U 103°34'05.99" T	Kabupaten Karimun, Provinsi Kepulauan Riau
Mas, Pulau		Pulau	00°20'20.11" S 104°27'01.58" T	Kabupaten Lingga, Provinsi Kepulauan Riau
Masbangsal, Pulau		Pulau	00°23'23.35" S 104°11'30.26" T	Kabupaten Lingga, Provinsi Kepulauan Riau
Mat Aim, Pulau		Pulau	01°05'37.61" U 103°51'22.71" T	Kota Batam, Provinsi Kepulauan Riau
Mat Belanda, Pulau		Pulau	01°09'07.99" U 103°52'54.00" T	Kota Batam, Provinsi Kepulauan Riau
Mata Hitam, Pulau		Pulau	00°54'45.10" U 103°56'49.99" T	Kota Batam, Provinsi Kepulauan Riau
Matak Kecil, Pulau		Pulau	03°22'31.00" U 106°15'45.00" T	Kabupaten Kepulauan Anambas, Provinsi Kepulauan Riau
Matak, Pulau		Pulau	03°18'59.00" U 106°16'00.99" T	Kabupaten Kepulauan Anambas, Provinsi Kepulauan Riau
Matang, Pulau		Pulau	01°00'36.00" U 104°08'25.00" T	Kota Batam, Provinsi Kepulauan Riau
Mati Anak Kecil, Pulau		Pulau	00°10'09.99" U 104°24'00.00" T	Kabupaten Lingga, Provinsi Kepulauan Riau
Matianak, Pulau		Pulau	00°09'50.18" U 104°24'10.66" T	Kabupaten Lingga, Provinsi Kepulauan Riau
Matong, Pulau		Pulau	00°11'10.71" U 104°21'05.00" T	Kabupaten Lingga, Provinsi Kepulauan Riau
Matung Besar, Pulau		Pulau	00°10'10.92" U 104°26'58.52" T	Kabupaten Lingga, Provinsi Kepulauan Riau
Matung Kecil, Pulau		Pulau	00°10'14.66" U 104°27'27.79" T	Kabupaten Lingga, Provinsi Kepulauan Riau
Mayautang, Pulau		Pulau	00°18'17.71" U 104°18'21.78" T	Kabupaten Lingga, Provinsi Kepulauan Riau
Mecan, Pulau		Pulau	01°07'18.00" U 103°50'17.00" T	Kota Batam, Provinsi Kepulauan Riau
Medang, Pulau		Pulau	00°21'56.66" U 104°25'37.70" T	Kabupaten Lingga, Provinsi Kepulauan Riau
Meladung Kecil, Pulau		Pulau	00°07'46.73" S 104°28'45.85" T	Kabupaten Lingga, Provinsi Kepulauan Riau
Meladung, Pulau		Pulau	00°07'51.85" S 104°28'47.24" T	Kabupaten Lingga, Provinsi Kepulauan Riau

Nama Rupabumi	Nama Lain	Unsur Rupabumi	Koordinat	Keterangan Wilayah
Melah, Pulau		Pulau	00°19'22.82" S 104°29'44.57" T	Kabupaten Lingga, Provinsi Kepulauan Riau
Melawa, Pulau		Pulau	01°08'34.79" U 103°53'02.79" T	Kota Batam, Provinsi Kepulauan Riau
Melibun, Pulau		Pulau	01°01'59.66" U 104°46'30.81" T	Kabupaten Bintan, Provinsi Kepulauan Riau
Melinguh, Pulau		Pulau	03°57'28.19" U 107°58'44.34" T	Kabupaten Natuna, Provinsi Kepulauan Riau
Melinik, Pulau		Pulau	00°44'08.00" U 104°11'15.00" T	Kota Batam, Provinsi Kepulauan Riau
Melintang, Pulau	Pulau Cicir	Pulau	01°03'02.99" U 103°53'26.99" T	Kota Batam, Provinsi Kepulauan Riau
Melon, Pulau		Pulau	01°05'45.75" U 103°52'55.73" T	Kota Batam, Provinsi Kepulauan Riau
Melor Besar, Pulau		Pulau	00°44'19.00" U 104°10'57.00" T	Kota Batam, Provinsi Kepulauan Riau
Melor, Pulau		Pulau	00°44'22.99" U 104°10'50.99" T	Kota Batam, Provinsi Kepulauan Riau
Mempa, Pulau		Pulau	00°38'06.00" U 103°39'29.99" T	Kabupaten Karimun, Provinsi Kepulauan Riau
Mempanak, Pulau		Pulau	00°19'08.49" S 104°51'54.35" T	Kabupaten Lingga, Provinsi Kepulauan Riau
Memperuk, Pulau		Pulau	03°04'14.00" U 106°20'55.00" T	Kabupaten Kepulauan Anambas, Provinsi Kepulauan Riau
Mempoyong Besar, Pulau		Pulau	00°43'45.00" U 103°41'26.00" T	Kabupaten Karimun, Provinsi Kepulauan Riau
Mempoyong Kecil, Pulau		Pulau	00°43'36.99" U 103°41'21.99" T	Kabupaten Karimun, Provinsi Kepulauan Riau
Mempuruh, Pulau		Pulau	00°53'26.99" U 104°39'55.00" T	Kabupaten Bintan, Provinsi Kepulauan Riau
Menaung, Pulau		Pulau	00°07'05.99" U 104°30'51.66" T	Kabupaten Lingga, Provinsi Kepulauan Riau
Mencaras, Pulau		Pulau	00°58'29.24" U 104°10'35.68" T	Kota Batam, Provinsi Kepulauan Riau
Mendara, Pulau		Pulau	01°00'56.00" U 107°21'55.00" T	Kabupaten Bintan, Provinsi Kepulauan Riau
Mendulang, Pulau		Pulau	00°41'15.44" U 103°32'39.86" T	Kabupaten Karimun, Provinsi Kepulauan Riau
Menggalang, Pulau		Pulau	00°17'05.65" S 104°38'59.69" T	Kabupaten Lingga, Provinsi Kepulauan Riau
Menggirang Besar, Pulau		Pulau	00°52'54.00" U 107°32'39.99" T	Kabupaten Bintan, Provinsi Kepulauan Riau
Menggirang Kecil, Pulau		Pulau	00°52'49.00" U 107°31'14.00" T	Kabupaten Bintan, Provinsi Kepulauan Riau
Mengkada, Pulau		Pulau	00°59'19.00" U 103°57'38.00" T	Kota Batam, Provinsi Kepulauan Riau
Mengkait, Pulau		Pulau	02°54'18.00" U 106°08'01.00" T	Kabupaten Kepulauan Anambas, Provinsi Kepulauan Riau
Mengkian, Pulau		Pulau	03°15'32.00" U 106°23'22.99" T	Kabupaten Kepulauan Anambas, Provinsi Kepulauan Riau
Mengkuang, Pulau		Pulau	00°08'47.97" U 104°29'17.84" T	Kabupaten Lingga, Provinsi Kepulauan Riau
Mengkudu Darat, Pulau		Pulau	00°28'49.84" U 103°37'36.77" T	Kabupaten Karimun, Provinsi Kepulauan Riau
Mengkudu Laut, Pulau		Pulau	00°28'41.16" U 103°37'36.72" T	Kabupaten Karimun, Provinsi Kepulauan Riau

Nama Rupabumi	Nama Lain	Unsur Rupabumi	Koordinat	Keterangan Wilayah
Mengkudu, Pulau		Pulau	01°06'33.99" U 103°54'04.00" T	Kota Batam, Provinsi Kepulauan Riau
Menjing, Pulau		Pulau	01°00'38.00" U 104°08'44.99" T	Kota Batam, Provinsi Kepulauan Riau
Menjolok Kecil, Pulau		Pulau	00°18'02.99" U 104°20'25.00" T	Kabupaten Lingga, Provinsi Kepulauan Riau
Menjolok, Pulau		Pulau	00°18'02.00" U 104°20'13.66" T	Kabupaten Lingga, Provinsi Kepulauan Riau
Menokot, Pulau		Pulau	00°53'35.14" U 103°23'48.44" T	Kabupaten Karimun, Provinsi Kepulauan Riau
Menotos, Pulau		Pulau	00°43'54.00" U 103°31'05.99" T	Kabupaten Karimun, Provinsi Kepulauan Riau
Mensanak, Pulau		Pulau	00°24'45.93" U 104°31'35.25" T	Kabupaten Lingga, Provinsi Kepulauan Riau
Mensayu Darat, Pulau		Pulau	00°41'16.00" U 103°31'41.00" T	Kabupaten Karimun, Provinsi Kepulauan Riau
Mensayu Laut, Pulau		Pulau	00°41'27.61" U 103°32'03.03" T	Kabupaten Karimun, Provinsi Kepulauan Riau
Mensemut, Pulau		Pulau	00°07'07.27" S 105°00'15.44" T	Kabupaten Lingga, Provinsi Kepulauan Riau
Mentalak, Pulau		Pulau	03°06'56.00" U 106°24'02.99" T	Kabupaten Kepulauan Anambas, Provinsi Kepulauan Riau
Mentaling, Pulau		Pulau	00°42'52.10" U 103°41'31.79" T	Kabupaten Karimun, Provinsi Kepulauan Riau
Mentayu, Pulau		Pulau	02°52'18.99" U 106°06'02.99" T	Kabupaten Kepulauan Anambas, Provinsi Kepulauan Riau
Mentebung, Pulau		Pulau	00°35'01.00" U 107°07'46.99" T	Kabupaten Bintan, Provinsi Kepulauan Riau
Menteras Besar, Pulau		Pulau	00°52'09.00" U 103°37'25.00" T	Kabupaten Karimun, Provinsi Kepulauan Riau
Menteras Kecil, Pulau		Pulau	00°52'38.37" U 103°37'15.98" T	Kabupaten Karimun, Provinsi Kepulauan Riau
Menterus, Pulau		Pulau	00°35'48.99" U 103°39'34.99" T	Kabupaten Karimun, Provinsi Kepulauan Riau
Mentiang, Pulau		Pulau	01°07'57.70" U 103°59'18.18" T	Kota Batam, Provinsi Kepulauan Riau
Mentigi Besar, Pulau		Pulau	00°36'12.96" U 104°05'53.74" T	Kota Batam, Provinsi Kepulauan Riau
Mentigi Kecil, Pulau		Pulau	00°36'07.60" U 104°05'54.35" T	Kota Batam, Provinsi Kepulauan Riau
Mentigi Kukur, Pulau		Pulau	00°00'47.97" S 104°39'21.11" T	Kabupaten Lingga, Provinsi Kepulauan Riau
Mentigi, Pulau		Pulau	01°13'46.11" S 105°14'41.52" T	Kabupaten Lingga, Provinsi Kepulauan Riau
Mentigi, Pulau		Pulau	00°19'15.76" S 104°29'36.10" T	Kabupaten Lingga, Provinsi Kepulauan Riau
Mentigi, Pulau		Pulau	02°30'20.35" U 108°59'13.20" T	Kabupaten Natuna, Provinsi Kepulauan Riau
Mentigiselinsing, Pulau		Pulau	00°18'02.59" S 104°07'24.45" T	Kabupaten Lingga, Provinsi Kepulauan Riau
Mentima, Pulau		Pulau	00°57'13.00" U 104°02'01.00" T	Kota Batam, Provinsi Kepulauan Riau
Mentulat, Pulau		Pulau	00°04'55.85" S 104°39'50.17" T	Kabupaten Lingga, Provinsi Kepulauan Riau
Mentutu, Pulau		Pulau	00°01'21.00" U 104°31'59.99" T	Kabupaten Lingga, Provinsi Kepulauan Riau

Nama Rupabumi	Nama Lain	Unsur Rupabumi	Koordinat	Keterangan Wilayah
Mepar, Pulau		Pulau	00°15'32.40" S 104°35'20.47" T	Kabupaten Lingga, Provinsi Kepulauan Riau
Merak, Pulau		Pulau	00°59'24.00" U 103°22'58.00" T	Kabupaten Karimun, Provinsi Kepulauan Riau
Merang, Pulau		Pulau	00°26'49.16" U 104°22'24.87" T	Kabupaten Lingga, Provinsi Kepulauan Riau
Merapas, Pulau		Pulau	00°55'55.03" U 104°55'24.04" T	Kabupaten Bintan, Provinsi Kepulauan Riau
Meratik, Pulau		Pulau	00°17'55.01" S 105°01'14.84" T	Kabupaten Lingga, Provinsi Kepulauan Riau
Merbai, Pulau		Pulau	00°55'35.00" U 104°47'26.99" T	Kabupaten Bintan, Provinsi Kepulauan Riau
Meregah, Pulau		Pulau	01°01'13.00" U 104°07'12.00" T	Kota Batam, Provinsi Kepulauan Riau
Merendam, Pulau		Pulau	02°04'04.00" U 109°06'05.00" T	Kabupaten Natuna, Provinsi Kepulauan Riau
Meriam, Pulau		Pulau	03°11'48.00" U 106°18'32.00" T	Kabupaten Kepulauan Anambas, Provinsi Kepulauan Riau
Meriam, Pulau		Pulau	01°09'00.63" U 103°54'21.00" T	Kota Batam, Provinsi Kepulauan Riau
Meriam, Pulau		Pulau	00°31'17.29" U 104°17'30.09" T	Kota Batam, Provinsi Kepulauan Riau
Meribung, Pulau		Pulau	00°44'58.39" U 103°51'15.20" T	Kabupaten Karimun, Provinsi Kepulauan Riau
Merodong, Pulau		Pulau	00°23'45.92" U 104°26'45.88" T	Kabupaten Lingga, Provinsi Kepulauan Riau
Merottok Besar, Pulau		Pulau	00°45'42.99" U 103°51'27.00" T	Kabupaten Karimun, Provinsi Kepulauan Riau
Merottok Kecil, Pulau		Pulau	00°45'32.00" U 103°51'38.99" T	Kabupaten Karimun, Provinsi Kepulauan Riau
Mesabang, Pulau		Pulau	03°10'26.00" U 106°18'14.00" T	Kabupaten Kepulauan Anambas, Provinsi Kepulauan Riau
Metigi, Pulau		Pulau	00°02'05.66" S 104°50'20.84" T	Kabupaten Lingga, Provinsi Kepulauan Riau
Meya, Pulau		Pulau	00°33'54.00" U 103°37'50.99" T	Kabupaten Karimun, Provinsi Kepulauan Riau
Midai, Pulau		Pulau	03°05'11.00" U 105°58'10.99" T	Kabupaten Kepulauan Anambas, Provinsi Kepulauan Riau
Midai, Pulau		Pulau	02°59'53.00" U 107°46'50.99" T	Kabupaten Natuna, Provinsi Kepulauan Riau
Mingga, Pulau		Pulau	03°02'52.00" U 105°44'15.00" T	Kabupaten Kepulauan Anambas, Provinsi Kepulauan Riau
Mingki, Pulau		Pulau	00°49'18.00" U 104°40'41.99" T	Kabupaten Bintan, Provinsi Kepulauan Riau
Moimoi, Pulau		Pulau	00°59'30.99" U 104°07'25.00" T	Kota Batam, Provinsi Kepulauan Riau
Montoh, Pulau		Pulau	01°06'20.49" U 103°51'55.80" T	Kota Batam, Provinsi Kepulauan Riau
Montoh, Pulau		Pulau	01°06'20.10" U 103°51'37.45" T	Kota Batam, Provinsi Kepulauan Riau
Moro Darat, Pulau		Pulau	00°45'36.00" U 103°41'12.00" T	Kabupaten Karimun, Provinsi Kepulauan Riau
Moro Laut, Pulau		Pulau	00°45'58.00" U 103°39'50.00" T	Kabupaten Karimun, Provinsi Kepulauan Riau
Moro Tengah, Pulau		Pulau	00°45'42.99" U 103°40'28.99" T	Kabupaten Karimun, Provinsi Kepulauan Riau

Nama Rupabumi	Nama Lain	Unsur Rupabumi	Koordinat	Keterangan Wilayah
Moso, Pulau		Pulau	03°07'47.38" U 106°24'22.35" T	Kabupaten Kepulauan Anambas, Provinsi Kepulauan Riau
Mubun, Pulau		Pulau	00°21'27.75" S 104°25'07.00" T	Kabupaten Lingga, Provinsi Kepulauan Riau
Mubur, Pulau		Pulau	03°20'12.00" U 106°12'37.00" T	Kabupaten Kepulauan Anambas, Provinsi Kepulauan Riau
Mubut Darat, Pulau		Pulau	00°49'07.00" U 104°16'52.72" T	Kota Batam, Provinsi Kepulauan Riau
Mubut Laut, Pulau		Pulau	00°49'11.16" U 104°17'52.62" T	Kota Batam, Provinsi Kepulauan Riau
Mubut, Pulau		Pulau	00°01'30.50" U 104°32'33.93" T	Kabupaten Lingga, Provinsi Kepulauan Riau
Muci, Pulau		Pulau	00°30'56.89" S 104°02'14.96" T	Kabupaten Lingga, Provinsi Kepulauan Riau
Mudu, Pulau		Pulau	01°05'38.65" U 103°17'16.46" T	Kabupaten Karimun, Provinsi Kepulauan Riau
Mukut, Pulau		Pulau	03°07'30.00" U 105°40'30.00" T	Kabupaten Kepulauan Anambas, Provinsi Kepulauan Riau
Mulan, Pulau		Pulau	00°18'26.64" U 104°18'13.17" T	Kabupaten Lingga, Provinsi Kepulauan Riau
Mumbang, Pulau		Pulau	01°03'52.89" U 103°53'37.50" T	Kota Batam, Provinsi Kepulauan Riau
Murai, Pulau		Pulau	00°49'22.93" U 103°41'32.97" T	Kabupaten Karimun, Provinsi Kepulauan Riau
Muraibatu, Pulau		Pulau	00°53'13.99" U 103°47'48.00" T	Kabupaten Karimun, Provinsi Kepulauan Riau
Murba, Pulau		Pulau	02°30'38.00" U 106°03'10.00" T	Kabupaten Kepulauan Anambas, Provinsi Kepulauan Riau
Murik Kecil, Pulau		Pulau	01°54'14.02" U 108°39'07.21" T	Kabupaten Natuna, Provinsi Kepulauan Riau
Murik, Pulau		Pulau	01°54'06.91" U 108°38'42.91" T	Kabupaten Natuna, Provinsi Kepulauan Riau
Musang, Pulau		Pulau	00°35'06.00" U 103°33'59.00" T	Kabupaten Karimun, Provinsi Kepulauan Riau
Musuh, Pulau		Pulau	03°06'45.00" U 106°06'47.00" T	Kabupaten Kepulauan Anambas, Provinsi Kepulauan Riau
Mutus, Pulau		Pulau	00°02'39.22" S 104°41'18.06" T	Kabupaten Lingga, Provinsi Kepulauan Riau
Mutus, Pulau		Pulau	02°29'52.16" U 108°59'11.54" T	Kabupaten Natuna, Provinsi Kepulauan Riau
Muyat, Pulau		Pulau	03°58'04.38" U 108°24'11.02" T	Kabupaten Natuna, Provinsi Kepulauan Riau
Nakok, Pulau		Pulau	02°38'01.81" U 106°17'37.65" T	Kabupaten Kepulauan Anambas, Provinsi Kepulauan Riau
Nanga, Pulau		Pulau	00°40'18.00" U 104°18'24.00" T	Kota Batam, Provinsi Kepulauan Riau
Nangak, Pulau		Pulau	03°14'36.65" U 106°26'15.29" T	Kabupaten Kepulauan Anambas, Provinsi Kepulauan Riau
Nangka, Pulau		Pulau	00°58'19.99" U 107°23'48.99" T	Kabupaten Bintan, Provinsi Kepulauan Riau
Nangka, Pulau		Pulau	00°54'32.00" U 103°21'36.00" T	Kabupaten Karimun, Provinsi Kepulauan Riau
Nangka, Pulau	Pulau Nangke	Pulau	00°57'59.29" U 103°48'56.70" T	Kota Batam, Provinsi Kepulauan Riau
Nangka, Pulau		Pulau	00°58'39.33" U 103°49'17.80" T	Kota Batam, Provinsi Kepulauan Riau

Nama Rupabumi	Nama Lain	Unsur Rupabumi	Koordinat	Keterangan Wilayah
Nangke, Pulau		Pulau	02°29'20.00" U 108°59'19.00" T	Kabupaten Natuna, Provinsi Kepulauan Riau
Nangoi, Pulau		Pulau	01°09'42.00" U 103°21'41.00" T	Kabupaten Karimun, Provinsi Kepulauan Riau
Nawan, Pulau		Pulau	03°07'31.00" U 106°08'43.00" T	Kabupaten Kepulauan Anambas, Provinsi Kepulauan Riau
Nenas, Pulau		Pulau	00°52'40.94" U 103°48'28.43" T	Kabupaten Karimun, Provinsi Kepulauan Riau
Nenas, Pulau		Pulau	00°23'34.44" U 104°26'19.68" T	Kabupaten Lingga, Provinsi Kepulauan Riau
Ngai, Pulau		Pulau	00°41'16.00" U 103°35'06.00" T	Kabupaten Karimun, Provinsi Kepulauan Riau
Ngalih, Pulau		Pulau	00°47'39.00" U 104°37'14.99" T	Kabupaten Bintan, Provinsi Kepulauan Riau
Nganya, Pulau		Pulau	02°54'20.00" U 108°46'05.99" T	Kabupaten Natuna, Provinsi Kepulauan Riau
Ngao, Pulau		Pulau	01°00'10.88" U 104°50'46.50" T	Kabupaten Bintan, Provinsi Kepulauan Riau
Ngayok, Pulau		Pulau	02°57'31.00" U 108°47'12.99" T	Kabupaten Natuna, Provinsi Kepulauan Riau
Ngenang, Pulau		Pulau	01°00'23.00" U 104°10'05.00" T	Kota Batam, Provinsi Kepulauan Riau
Nguan, Pulau		Pulau	00°39'07.99" U 104°14'13.99" T	Kota Batam, Provinsi Kepulauan Riau
Nia, Pulau		Pulau	00°18'54.87" U 104°26'24.68" T	Kabupaten Lingga, Provinsi Kepulauan Riau
Nibung, Pulau		Pulau	00°58'54.00" U 107°23'48.99" T	Kabupaten Bintan, Provinsi Kepulauan Riau
Nibung, Pulau		Pulau	00°54'45.00" U 103°28'40.00" T	Kabupaten Karimun, Provinsi Kepulauan Riau
Nibung, Pulau		Pulau	00°52'40.00" U 103°48'15.99" T	Kabupaten Karimun, Provinsi Kepulauan Riau
Nibung, Pulau		Pulau	03°23'25.00" U 106°26'51.00" T	Kabupaten Kepulauan Anambas, Provinsi Kepulauan Riau
Nibung, Pulau		Pulau	03°09'29.00" U 106°26'20.00" T	Kabupaten Kepulauan Anambas, Provinsi Kepulauan Riau
Nibung, Pulau		Pulau	00°50'07.00" U 104°08'33.00" T	Kota Batam, Provinsi Kepulauan Riau
Nibung, Pulau	Pulau Anakcincin	Pulau	01°03'56.09" U 103°53'20.69" T	Kota Batam, Provinsi Kepulauan Riau
Nibung, Pulau	Pulau Bakau	Pulau	00°57'35.79" U 104°05'10.00" T	Kota Batam, Provinsi Kepulauan Riau
Nibung, Pulau		Pulau	01°03'36.07" U 104°05'56.91" T	Kota Batam, Provinsi Kepulauan Riau
Nibung, Pulau		Pulau	00°57'28.00" U 103°58'14.00" T	Kota Batam, Provinsi Kepulauan Riau
Nibung, Pulau		Pulau	00°57'40.77" U 104°02'25.81" T	Kota Batam, Provinsi Kepulauan Riau
Nibung, Pulau		Pulau	00°21'11.23" S 104°12'23.29" T	Kabupaten Lingga, Provinsi Kepulauan Riau
Nibung, Pulau		Pulau	00°20'24.31" U 104°18'03.27" T	Kabupaten Lingga, Provinsi Kepulauan Riau
Nibung, Pulau		Pulau	04°05'06.14" U 108°16'25.01" T	Kabupaten Natuna, Provinsi Kepulauan Riau
Nikoe, Pulau		Pulau	01°03'07.86" U 104°42'33.08" T	Kabupaten Bintan, Provinsi Kepulauan Riau

Nama Rupabumi	Nama Lain	Unsur Rupabumi	Koordinat	Keterangan Wilayah
Nilir, Pulau		Pulau	00°55'57.64" U 104°09'00.04" T	Kota Batam, Provinsi Kepulauan Riau
Nimbul, Pulau		Pulau	00°42'13.00" U 104°37'40.00" T	Kabupaten Bintan, Provinsi Kepulauan Riau
Ninek, Pulau		Pulau	03°58'22.68" U 108°24'08.60" T	Kabupaten Natuna, Provinsi Kepulauan Riau
Nipa, Pulau		Pulau	01°08'48.99" U 103°39'29.00" T	Kota Batam, Provinsi Kepulauan Riau
Nipah Darat, Pulau		Pulau	00°38'21.00" U 103°33'15.00" T	Kabupaten Karimun, Provinsi Kepulauan Riau
Nipah Kecil, Pulau		Pulau	00°45'35.72" U 103°50'16.12" T	Kabupaten Karimun, Provinsi Kepulauan Riau
Nipah Laut, Pulau		Pulau	00°37'16.00" U 103°33'51.99" T	Kabupaten Karimun, Provinsi Kepulauan Riau
Nipah Tengah, Pulau		Pulau	00°37'58.00" U 103°33'29.00" T	Kabupaten Karimun, Provinsi Kepulauan Riau
Nipah, Pulau		Pulau	00°55'44.00" U 103°20'29.00" T	Kabupaten Karimun, Provinsi Kepulauan Riau
Nipah, Pulau		Pulau	03°15'34.99" U 106°18'36.00" T	Kabupaten Kepulauan Anambas, Provinsi Kepulauan Riau
Nipah, Pulau		Pulau	00°58'22.00" U 104°03'13.00" T	Kota Batam, Provinsi Kepulauan Riau
Nipis, Pulau		Pulau	00°36'38.00" U 103°40'27.99" T	Kabupaten Karimun, Provinsi Kepulauan Riau
Nipis, Pulau		Pulau	00°56'17.00" U 103°58'54.99" T	Kota Batam, Provinsi Kepulauan Riau
Nirup, Pulau		Pulau	01°07'35.00" U 103°49'39.00" T	Kota Batam, Provinsi Kepulauan Riau
Niur, Pulau		Pulau	00°40'26.00" U 103°33'27.00" T	Kabupaten Karimun, Provinsi Kepulauan Riau
Noja, Pulau		Pulau	00°21'16.52" S 104°15'53.82" T	Kabupaten Lingga, Provinsi Kepulauan Riau
Nopong Kecil, Pulau		Pulau	00°28'38.21" U 104°22'52.13" T	Kabupaten Lingga, Provinsi Kepulauan Riau
Nopong, Pulau		Pulau	00°29'02.00" U 104°22'58.22" T	Kabupaten Lingga, Provinsi Kepulauan Riau
Noran, Pulau		Pulau	03°23'53.99" U 106°13'43.00" T	Kabupaten Kepulauan Anambas, Provinsi Kepulauan Riau
Numbing, Pulau		Pulau	00°44'03.99" U 104°44'15.00" T	Kabupaten Bintan, Provinsi Kepulauan Riau
Nunse, Pulau		Pulau	02°59'16.00" U 106°24'54.00" T	Kabupaten Kepulauan Anambas, Provinsi Kepulauan Riau
Nurdin, Pulau		Pulau	00°28'34.92" U 104°16'39.56" T	Kota Batam, Provinsi Kepulauan Riau
Nyamuk, Pulau		Pulau	00°20'34.80" U 104°33'28.04" T	Kabupaten Lingga, Provinsi Kepulauan Riau
Nyamuk, Pulau		Pulau	00°45'45.61" S 104°56'24.39" T	Kabupaten Lingga, Provinsi Kepulauan Riau
Nyamuk, Pulau		Pulau	02°33'34.99" U 109°07'26.00" T	Kabupaten Natuna, Provinsi Kepulauan Riau
Nyel, Pulau		Pulau	00°13'36.52" U 104°23'03.50" T	Kabupaten Lingga, Provinsi Kepulauan Riau
Nyemuk, Pulau		Pulau	03°20'27.68" U 106°23'17.63" T	Kabupaten Kepulauan Anambas, Provinsi Kepulauan Riau
Nyirih, Pulau	Pulau Tokonglayar Besar	Pulau	00°51'53.13" S 104°24'39.77" T	Provinsi Kepulauan Riau



Nama Rupabumi	Nama Lain	Unsur Rupabumi	Koordinat	Keterangan Wilayah
Nyirih, Pulau		Pulau	01°11'55.16" U 104°31'58.91" T	Kabupaten Bintan, Provinsi Kepulauan Riau
Nyirihsayak, Pulau		Pulau	00°46'04.00" S 104°56'21.80" T	Kabupaten Lingga, Provinsi Kepulauan Riau
Nyiur Besar, Pulau		Pulau	01°09'41.88" U 104°18'55.79" T	Kabupaten Bintan, Provinsi Kepulauan Riau
Nyiur, Pulau		Pulau	00°19'16.93" S 104°29'12.48" T	Kabupaten Lingga, Provinsi Kepulauan Riau
Nyiur, Pulau		Pulau	00°40'02.09" S 104°23'26.71" T	Kabupaten Lingga, Provinsi Kepulauan Riau
Ojol, Pulau		Pulau	00°53'06.00" U 103°47'57.00" T	Kabupaten Karimun, Provinsi Kepulauan Riau
Oncot, Pulau		Pulau	00°33'33.24" S 104°18'33.77" T	Kabupaten Lingga, Provinsi Kepulauan Riau
Orangmati, Pulau		Pulau	00°59'36.47" U 103°57'49.58" T	Kota Batam, Provinsi Kepulauan Riau
Pacet, Pulau		Pulau	00°50'53.99" U 103°29'57.99" T	Kabupaten Karimun, Provinsi Kepulauan Riau
Padi, Pulau		Pulau	01°04'37.99" U 103°52'50.00" T	Kota Batam, Provinsi Kepulauan Riau
Pahat, Pulau		Pulau	03°24'01.00" U 106°08'57.00" T	Kabupaten Kepulauan Anambas, Provinsi Kepulauan Riau
Pait, Pulau		Pulau	00°51'30.22" U 103°47'50.19" T	Kabupaten Karimun, Provinsi Kepulauan Riau
Pakcui, Pulau		Pulau	01°07'05.00" U 103°54'33.00" T	Kota Batam, Provinsi Kepulauan Riau
Paku Besar, Pulau		Pulau	00°28'04.00" U 104°21'45.79" T	Kabupaten Lingga, Provinsi Kepulauan Riau
Paku Besar, Pulau		Pulau	00°16'11.82" U 104°29'00.30" T	Kabupaten Lingga, Provinsi Kepulauan Riau
Paku Kecil, Pulau		Pulau	00°16'15.39" U 104°28'56.19" T	Kabupaten Lingga, Provinsi Kepulauan Riau
Paku Kecil, Pulau		Pulau	00°27'14.90" U 104°22'04.00" T	Kabupaten Lingga, Provinsi Kepulauan Riau
Paku, Pulau		Pulau	00°54'58.57" U 104°25'44.38" T	Kota Tanjung Pinang, Provinsi Kepulauan Riau
Pakuterus, Pulau		Pulau	00°28'22.00" U 104°22'16.28" T	Kabupaten Lingga, Provinsi Kepulauan Riau
Paloi Besar, Pulau		Pulau	00°55'22.00" U 103°49'03.00" T	Kota Batam, Provinsi Kepulauan Riau
Paloi Kecil, Pulau		Pulau	00°55'40.21" U 103°48'45.13" T	Kota Batam, Provinsi Kepulauan Riau
Panau, Pulau		Pulau	00°35'53.00" U 107°05'19.00" T	Kabupaten Bintan, Provinsi Kepulauan Riau
Pandai Barat, Pulau		Pulau	00°44'39.48" U 103°20'26.40" T	Kabupaten Karimun, Provinsi Kepulauan Riau
Pandai Timur, Pulau		Pulau	00°44'36.00" U 103°20'49.81" T	Kabupaten Karimun, Provinsi Kepulauan Riau
Pandan Besar, Pulau		Pulau	00°56'48.99" U 103°29'30.00" T	Kabupaten Karimun, Provinsi Kepulauan Riau
Pandan Kecil, Pulau		Pulau	00°57'09.00" U 103°29'40.99" T	Kabupaten Karimun, Provinsi Kepulauan Riau
Pandan, Pulau		Pulau	00°47'04.99" U 103°57'52.99" T	Kabupaten Karimun, Provinsi Kepulauan Riau
Pandan, Pulau		Pulau	00°39'10.62" S 104°20'27.28" T	Kabupaten Lingga, Provinsi Kepulauan Riau



Nama Rupabumi	Nama Lain	Unsur Rupabumi	Koordinat	Keterangan Wilayah
Pandan, Pulau		Pulau	00°15'20.21" S 104°21'05.32" T	Kabupaten Lingga, Provinsi Kepulauan Riau
Pandan, Pulau		Pulau	00°15'23.11" U 104°27'26.49" T	Kabupaten Lingga, Provinsi Kepulauan Riau
Pandan, Pulau		Pulau	00°02'10.03" S 104°40'50.08" T	Kabupaten Lingga, Provinsi Kepulauan Riau
Panggak, Pulau		Pulau	00°36'41.79" S 104°20'03.00" T	Kabupaten Lingga, Provinsi Kepulauan Riau
Pangkalan Tering, Pulau		Pulau	00°34'06.39" U 104°13'47.60" T	Kota Batam, Provinsi Kepulauan Riau
Pangkat, Pulau		Pulau	00°10'47.31" U 104°24'14.86" T	Kabupaten Lingga, Provinsi Kepulauan Riau
Pangkat, Pulau		Pulau	00°09'52.80" U 104°24'02.72" T	Kabupaten Lingga, Provinsi Kepulauan Riau
Pangkil, Pulau		Pulau	00°49'48.00" U 104°21'42.99" T	Kabupaten Bintan, Provinsi Kepulauan Riau
Pangkil, Pulau		Pulau	00°16'59.23" U 104°24'23.14" T	Kabupaten Lingga, Provinsi Kepulauan Riau
Panjang Besar, Pulau		Pulau	00°12'24.26" U 104°22'50.48" T	Kabupaten Lingga, Provinsi Kepulauan Riau
Panjang Darat, Pulau		Pulau	00°57'38.99" U 104°01'27.00" T	Kota Batam, Provinsi Kepulauan Riau
Panjang Kecil, Pulau		Pulau	00°13'09.00" U 104°21'55.44" T	Kabupaten Lingga, Provinsi Kepulauan Riau
Panjang Laut, Pulau		Pulau	00°57'22.00" U 104°01'41.00" T	Kota Batam, Provinsi Kepulauan Riau
Panjang Lima, Pulau		Pulau	00°16'00.00" S 104°27'11.01" T	Kabupaten Lingga, Provinsi Kepulauan Riau
Panjang Posek, Pulau		Pulau	00°20'25.90" S 104°13'48.36" T	Kabupaten Lingga, Provinsi Kepulauan Riau
Panjang, Pulau		Pulau	00°59'58.99" U 107°23'29.00" T	Kabupaten Bintan, Provinsi Kepulauan Riau
Panjang, Pulau		Pulau	00°51'19.00" U 103°40'28.99" T	Kabupaten Karimun, Provinsi Kepulauan Riau
Panjang, Pulau		Pulau	00°44'17.17" U 103°33'55.55" T	Kabupaten Karimun, Provinsi Kepulauan Riau
Panjang, Pulau		Pulau	03°15'35.55" U 106°26'36.25" T	Kabupaten Kepulauan Anambas, Provinsi Kepulauan Riau
Panjang, Pulau		Pulau	00°48'16.38" U 104°08'44.66" T	Kota Batam, Provinsi Kepulauan Riau
Panjang, Pulau		Pulau	01°00'49.00" U 103°45'33.00" T	Kota Batam, Provinsi Kepulauan Riau
Panjang, Pulau		Pulau	01°01'43.00" U 103°48'11.00" T	Kota Batam, Provinsi Kepulauan Riau
Panjang, Pulau		Pulau	00°59'22.99" U 103°48'47.00" T	Kota Batam, Provinsi Kepulauan Riau
Panjang, Pulau		Pulau	00°58'05.00" U 104°01'25.00" T	Kota Batam, Provinsi Kepulauan Riau
Panjang, Pulau		Pulau	02°44'52.00" U 108°54'45.00" T	Kabupaten Natuna, Provinsi Kepulauan Riau
Panjang, Pulau		Pulau	04°14'58.99" U 108°11'53.00" T	Kabupaten Natuna, Provinsi Kepulauan Riau
Parang, Pulau		Pulau	00°54'22.00" U 103°48'07.99" T	Kabupaten Karimun, Provinsi Kepulauan Riau
Parit, Pulau		Pulau	00°56'51.00" U 103°27'09.00" T	Kabupaten Karimun, Provinsi Kepulauan Riau

Nama Rupabumi	Nama Lain	Unsur Rupabumi	Koordinat	Keterangan Wilayah
Pasai, Pulau		Pulau	00°53'26.99" U 103°45'23.00" T	Kabupaten Karimun, Provinsi Kepulauan Riau
Pasir Buluh, Pulau		Pulau	00°33'45.00" U 104°12'51.99" T	Kota Batam, Provinsi Kepulauan Riau
Pasir, Pulau		Pulau	03°14'08.00" U 106°17'03.00" T	Kabupaten Kepulauan Anambas, Provinsi Kepulauan Riau
Pasir, Pulau		Pulau	01°04'48.00" U 103°52'13.00" T	Kota Batam, Provinsi Kepulauan Riau
Pasir, Pulau		Pulau	03°47'27.42" U 108°10'15.75" T	Kabupaten Natuna, Provinsi Kepulauan Riau
Pasirgagah, Pulau		Pulau	00°14'24.10" U 104°27'16.16" T	Kabupaten Lingga, Provinsi Kepulauan Riau
Pasirkeliling, Pulau		Pulau	01°15'37.62" S 105°15'19.65" T	Kabupaten Lingga, Provinsi Kepulauan Riau
Pasirlumat, Pulau		Pulau	02°44'22.35" U 106°14'44.28" T	Kabupaten Kepulauan Anambas, Provinsi Kepulauan Riau
Pasirmentigi, Pulau		Pulau	00°10'29.02" U 104°15'50.61" T	Kabupaten Lingga, Provinsi Kepulauan Riau
Pasu, Pulau		Pulau	03°22'59.00" U 106°27'49.00" T	Kabupaten Kepulauan Anambas, Provinsi Kepulauan Riau
Pasu, Pulau		Pulau	03°05'44.99" U 105°58'19.99" T	Kabupaten Kepulauan Anambas, Provinsi Kepulauan Riau
Patera, Pulau		Pulau	01°07'30.50" U 103°23'31.89" T	Kabupaten Karimun, Provinsi Kepulauan Riau
Patung Besar, Pulau		Pulau	01°11'40.30" U 104°22'33.10" T	Kabupaten Bintan, Provinsi Kepulauan Riau
Patung Kecil, Pulau		Pulau	01°11'40.89" U 104°22'27.09" T	Kabupaten Bintan, Provinsi Kepulauan Riau
Patung Laut, Pulau		Pulau	01°11'44.70" U 104°22'36.19" T	Kabupaten Bintan, Provinsi Kepulauan Riau
Pauh, Pulau		Pulau	00°47'34.00" U 103°42'49.00" T	Kabupaten Karimun, Provinsi Kepulauan Riau
Pauh, Pulau		Pulau	03°12'22.00" U 106°18'10.00" T	Kabupaten Kepulauan Anambas, Provinsi Kepulauan Riau
Pauh, Pulau		Pulau	00°11'06.00" U 104°26'42.32" T	Kabupaten Lingga, Provinsi Kepulauan Riau
Paya, Pulau		Pulau	00°21'46.62" S 104°10'09.91" T	Kabupaten Lingga, Provinsi Kepulauan Riau
Payung, Pulau		Pulau	01°07'32.70" U 104°38'05.10" T	Kabupaten Bintan, Provinsi Kepulauan Riau
Payung, Pulau		Pulau	01°06'41.69" U 103°50'32.30" T	Kota Batam, Provinsi Kepulauan Riau
Payung, Pulau		Pulau	01°06'34.58" U 103°50'35.07" T	Kota Batam, Provinsi Kepulauan Riau
Payung, Pulau		Pulau	00°11'23.12" U 104°23'55.42" T	Kabupaten Lingga, Provinsi Kepulauan Riau
Pecong Besar, Pulau		Pulau	00°59'55.00" U 103°49'34.00" T	Kota Batam, Provinsi Kepulauan Riau
Pecong Kecil, Pulau		Pulau	01°00'27.00" U 103°49'16.00" T	Kota Batam, Provinsi Kepulauan Riau
Pejantai, Pulau		Pulau	03°21'13.00" U 106°10'32.00" T	Kabupaten Kepulauan Anambas, Provinsi Kepulauan Riau
Pejantan, Pulau		Pulau	00°07'14.61" U 107°13'14.30" T	Kabupaten Bintan, Provinsi Kepulauan Riau
Pejaul, Pulau		Pulau	03°08'37.00" U 106°23'21.00" T	Kabupaten Kepulauan Anambas, Provinsi Kepulauan Riau

Nama Rupabumi	Nama Lain	Unsur Rupabumi	Koordinat	Keterangan Wilayah
Pekajang Besar, Pulau		Pulau	01°09'33.01" S 105°17'47.76" T	Kabupaten Lingga, Provinsi Kepulauan Riau
Pekajang Kecil, Pulau		Pulau	01°12'30.92" S 105°15'57.74" T	Kabupaten Lingga, Provinsi Kepulauan Riau
Pelabang, Pulau		Pulau	03°03'20.99" U 106°20'11.00" T	Kabupaten Kepulauan Anambas, Provinsi Kepulauan Riau
Pelaham, Pulau		Pulau	00°49'45.00" U 104°37'50.99" T	Kabupaten Bintan, Provinsi Kepulauan Riau
Pelampung, Pulau		Pulau	01°07'28.99" U 103°42'13.00" T	Kota Batam, Provinsi Kepulauan Riau
Pelanduk Besar, Pulau		Pulau	00°11'38.47" U 104°20'11.50" T	Kabupaten Lingga, Provinsi Kepulauan Riau
Pelanduk Kecil, Pulau		Pulau	00°13'01.99" U 104°19'41.05" T	Kabupaten Lingga, Provinsi Kepulauan Riau
Pelanduk, Pulau		Pulau	03°49'34.00" U 108°13'32.00" T	Kabupaten Natuna, Provinsi Kepulauan Riau
Pelang, Pulau		Pulau	00°21'17.78" S 104°25'46.77" T	Kabupaten Lingga, Provinsi Kepulauan Riau
Pelangi, Pulau		Pulau	01°03'11.99" U 103°48'56.00" T	Kota Batam, Provinsi Kepulauan Riau
Pelangkat, Pulau		Pulau	00°44'48.99" U 103°35'01.00" T	Kabupaten Karimun, Provinsi Kepulauan Riau
Pelintang, Pulau		Pulau	00°28'54.40" U 104°16'28.84" T	Kota Batam, Provinsi Kepulauan Riau
Pempang, Pulau		Pulau	03°07'34.00" U 106°27'04.00" T	Kabupaten Kepulauan Anambas, Provinsi Kepulauan Riau
Pempang, Pulau		Pulau	00°05'22.48" U 104°44'24.97" T	Kabupaten Lingga, Provinsi Kepulauan Riau
Pemping, Pulau		Pulau	01°05'35.99" U 103°48'11.99" T	Kota Batam, Provinsi Kepulauan Riau
Pemutus, Pulau		Pulau	03°04'59.00" U 106°19'58.00" T	Kabupaten Kepulauan Anambas, Provinsi Kepulauan Riau
Penaah Kecil, Pulau		Pulau	00°05'02.00" S 104°50'12.87" T	Kabupaten Lingga, Provinsi Kepulauan Riau
Penaah, Pulau		Pulau	00°04'43.14" S 104°51'04.00" T	Kabupaten Lingga, Provinsi Kepulauan Riau
Penah Besar, Pulau		Pulau	00°14'16.69" U 104°21'12.92" T	Kabupaten Lingga, Provinsi Kepulauan Riau
Penah Kecil, Pulau		Pulau	00°14'11.82" U 104°21'17.48" T	Kabupaten Lingga, Provinsi Kepulauan Riau
Penanan, Pulau		Pulau	03°00'33.99" U 105°50'15.00" T	Kabupaten Kepulauan Anambas, Provinsi Kepulauan Riau
Penarik, Pulau		Pulau	00°16'26.84" S 104°30'51.70" T	Kabupaten Lingga, Provinsi Kepulauan Riau
Pendek, Pulau		Pulau	04°14'18.13" U 108°13'11.38" T	Kabupaten Natuna, Provinsi Kepulauan Riau
Penesankecil, Pulau		Pulau	02°53'33.60" U 105°41'33.07" T	Kabupaten Kepulauan Anambas, Provinsi Kepulauan Riau
Peng, Pulau		Pulau	00°33'14.66" S 104°18'33.16" T	Kabupaten Lingga, Provinsi Kepulauan Riau
Pengaju, Pulau		Pulau	00°34'19.17" U 104°12'31.24" T	Kota Batam, Provinsi Kepulauan Riau
Pengal Besar, Pulau		Pulau	00°16'11.20" U 104°25'50.08" T	Kabupaten Lingga, Provinsi Kepulauan Riau
Pengal Kecil, Pulau		Pulau	00°15'57.67" U 104°26'01.59" T	Kabupaten Lingga, Provinsi Kepulauan Riau

Nama Rupabumi	Nama Lain	Unsur Rupabumi	Koordinat	Keterangan Wilayah
Pengal Tengah, Pulau		Pulau	00°16'05.72" U 104°25'59.21" T	Kabupaten Lingga, Provinsi Kepulauan Riau
Pengalap, Pulau		Pulau	00°30'14.00" U 104°17'19.00" T	Kota Batam, Provinsi Kepulauan Riau
Penganak Batang Besar, Pulau		Pulau	00°18'13.54" U 104°22'05.46" T	Kabupaten Lingga, Provinsi Kepulauan Riau
Penganak Gantung, Pulau		Pulau	00°17'15.70" U 104°20'46.28" T	Kabupaten Lingga, Provinsi Kepulauan Riau
Penganak, Pulau		Pulau	03°55'53.00" U 107°57'40.00" T	Kabupaten Natuna, Provinsi Kepulauan Riau
Pengedung, Pulau		Pulau	03°09'07.99" U 106°24'11.99" T	Kabupaten Kepulauan Anambas, Provinsi Kepulauan Riau
Pengelap, Pulau		Pulau	00°36'38.41" S 104°15'10.40" T	Kabupaten Lingga, Provinsi Kepulauan Riau
Pengelat, Pulau		Pulau	03°06'16.99" U 106°21'10.00" T	Kabupaten Kepulauan Anambas, Provinsi Kepulauan Riau
Pengeleh, Pulau		Pulau	00°10'36.35" U 104°23'04.70" T	Kabupaten Lingga, Provinsi Kepulauan Riau
Pengerat, Pulau		Pulau	03°13'35.69" U 106°19'08.46" T	Kabupaten Kepulauan Anambas, Provinsi Kepulauan Riau
Penggegah, Pulau		Pulau	00°34'00.00" U 107°11'24.00" T	Kabupaten Bintan, Provinsi Kepulauan Riau
Pengibu, Pulau		Pulau	01°34'58.09" U 106°19'20.55" T	Kabupaten Bintan, Provinsi Kepulauan Riau
Pengidan, Pulau		Pulau	00°53'53.99" U 104°37'57.00" T	Kabupaten Bintan, Provinsi Kepulauan Riau
Pengikik Besar, Pulau		Pulau	00°14'42.00" U 108°02'26.99" T	Kabupaten Bintan, Provinsi Kepulauan Riau
Pengikik Kecil, Pulau		Pulau	00°14'26.99" U 108°01'46.99" T	Kabupaten Bintan, Provinsi Kepulauan Riau
Pengingkecil, Pulau		Pulau	02°54'45.21" U 106°09'09.17" T	Kabupaten Kepulauan Anambas, Provinsi Kepulauan Riau
Pengujan, Pulau		Pulau	01°00'02.00" U 104°23'04.99" T	Kabupaten Bintan, Provinsi Kepulauan Riau
Penguyu, Pulau		Pulau	01°07'36.21" U 103°20'20.07" T	Kabupaten Karimun, Provinsi Kepulauan Riau
Penilan, Pulau		Pulau	03°12'58.00" U 106°28'48.00" T	Kabupaten Kepulauan Anambas, Provinsi Kepulauan Riau
Peningok, Pulau		Pulau	03°55'51.67" U 107°59'33.22" T	Kabupaten Natuna, Provinsi Kepulauan Riau
Penisil, Pulau		Pulau	00°48'15.00" U 103°31'59.99" T	Kabupaten Karimun, Provinsi Kepulauan Riau
Penjahit Layar, Pulau		Pulau	00°54'24.99" U 104°02'43.00" T	Kota Batam, Provinsi Kepulauan Riau
Penjalin Besar, Pulau		Pulau	03°22'58.00" U 106°26'21.00" T	Kabupaten Kepulauan Anambas, Provinsi Kepulauan Riau
Penjalin Kecil, Pulau		Pulau	03°22'41.00" U 106°27'06.99" T	Kabupaten Kepulauan Anambas, Provinsi Kepulauan Riau
Penyabung, Pulau		Pulau	00°53'11.00" U 104°41'57.00" T	Kabupaten Bintan, Provinsi Kepulauan Riau
Penyabung, Pulau		Pulau	00°43'07.00" U 104°12'33.99" T	Kota Batam, Provinsi Kepulauan Riau
Penyalan, Pulau		Pulau	01°00'18.56" U 103°46'09.29" T	Kota Batam, Provinsi Kepulauan Riau
Penyali, Pulau		Pulau	03°18'38.99" U 106°23'16.00" T	Kabupaten Kepulauan Anambas, Provinsi Kepulauan Riau

Nama Rupabumi	Nama Lain	Unsur Rupabumi	Koordinat	Keterangan Wilayah
Penyalong, Pulau		Pulau	00°18'46.90" U 104°18'02.00" T	Kabupaten Lingga, Provinsi Kepulauan Riau
Penyaman, Pulau		Pulau	01°16'23.80" S 105°15'35.64" T	Kabupaten Lingga, Provinsi Kepulauan Riau
Penyemuk, Pulau		Pulau	00°30'52.66" U 107°08'57.89" T	Kabupaten Bintan, Provinsi Kepulauan Riau
Penyemut, Pulau		Pulau	00°48'12.71" U 103°20'35.26" T	Kabupaten Karimun, Provinsi Kepulauan Riau
Penyengat, Pulau		Pulau	00°55'41.99" U 104°25'04.00" T	Kota Tanjung Pinang, Provinsi Kepulauan Riau
Penyusuk Besar, Pulau		Pulau	00°43'22.20" U 104°46'49.49" T	Kabupaten Bintan, Provinsi Kepulauan Riau
Penyusuk Kecil, Pulau		Pulau	00°43'02.84" U 104°46'25.19" T	Kabupaten Bintan, Provinsi Kepulauan Riau
Penyusuk, Pulau		Pulau	01°06'32.00" U 104°39'37.00" T	Kabupaten Bintan, Provinsi Kepulauan Riau
Pepas, Pulau		Pulau	00°04'56.67" U 104°37'30.50" T	Kabupaten Lingga, Provinsi Kepulauan Riau
Perabas, Pulau		Pulau	00°48'29.99" U 104°13'52.00" T	Kota Batam, Provinsi Kepulauan Riau
Perahak, Pulau		Pulau	01°05'49.03" U 103°51'03.80" T	Kota Batam, Provinsi Kepulauan Riau
Perangoi, Pulau		Pulau	00°07'55.53" U 104°30'45.77" T	Kabupaten Lingga, Provinsi Kepulauan Riau
Perantu, Pulau		Pulau	02°27'32.00" U 109°07'35.00" T	Kabupaten Natuna, Provinsi Kepulauan Riau
Perantun, Pulau		Pulau	00°48'02.00" U 104°12'13.00" T	Kota Batam, Provinsi Kepulauan Riau
Perasi Besar, Pulau		Pulau	00°43'13.00" U 103°39'07.99" T	Kabupaten Karimun, Provinsi Kepulauan Riau
Perasi Kecil, Pulau		Pulau	00°45'34.78" U 103°37'43.03" T	Kabupaten Karimun, Provinsi Kepulauan Riau
Perasi, Pulau		Pulau	00°32'31.99" U 103°37'34.00" T	Kabupaten Karimun, Provinsi Kepulauan Riau
Perayun Kecil, Pulau		Pulau	02°28'35.00" U 108°59'47.00" T	Kabupaten Natuna, Provinsi Kepulauan Riau
Perayun, Pulau		Pulau	02°28'18.99" U 108°59'31.99" T	Kabupaten Natuna, Provinsi Kepulauan Riau
Pergam, Pulau		Pulau	00°59'19.57" U 103°58'13.68" T	Kota Batam, Provinsi Kepulauan Riau
Peridi, Pulau		Pulau	00°18'12.67" U 104°26'31.74" T	Kabupaten Lingga, Provinsi Kepulauan Riau
Perincit, Pulau		Pulau	01°07'50.42" U 103°52'10.64" T	Kota Batam, Provinsi Kepulauan Riau
Periuk, Pulau		Pulau	00°16'05.67" U 104°29'13.99" T	Kabupaten Lingga, Provinsi Kepulauan Riau
Petai, Pulau		Pulau	00°07'18.19" U 104°29'54.20" T	Kabupaten Lingga, Provinsi Kepulauan Riau
Petang, Pulau		Pulau	00°47'18.61" U 104°09'01.32" T	Kota Batam, Provinsi Kepulauan Riau
Petong, Pulau		Pulau	00°37'37.99" U 104°05'28.00" T	Kota Batam, Provinsi Kepulauan Riau
Piacuk, Pulau		Pulau	03°22'25.34" U 106°18'58.25" T	Kabupaten Kepulauan Anambas, Provinsi Kepulauan Riau
Piatu, Pulau		Pulau	00°42'38.00" U 103°33'52.99" T	Kabupaten Karimun, Provinsi Kepulauan Riau

Nama Rupabumi	Nama Lain	Unsur Rupabumi	Koordinat	Keterangan Wilayah
Piayu, Pulau		Pulau	00°59'19.00" U 104°05'53.99" T	Kota Batam, Provinsi Kepulauan Riau
Pidik, Pulau		Pulau	03°18'42.99" U 106°19'28.99" T	Kabupaten Kepulauan Anambas, Provinsi Kepulauan Riau
Piling Darat, Pulau		Pulau	01°01'01.99" U 107°34'10.99" T	Kabupaten Bintan, Provinsi Kepulauan Riau
Piling Laut, Pulau		Pulau	01°01'16.00" U 107°34'21.00" T	Kabupaten Bintan, Provinsi Kepulauan Riau
Piling, Pulau		Pulau	02°45'48.43" U 106°11'54.52" T	Kabupaten Kepulauan Anambas, Provinsi Kepulauan Riau
Pilingdalam, Pulau		Pulau	01°00'06.99" U 107°25'19.99" T	Kabupaten Bintan, Provinsi Kepulauan Riau
Pinang, Pulau		Pulau	01°06'07.99" U 103°52'25.00" T	Kota Batam, Provinsi Kepulauan Riau
Pinangkuning, Pulau		Pulau	00°34'45.00" U 107°10'22.00" T	Kabupaten Bintan, Provinsi Kepulauan Riau
Pinangseratus, Pulau		Pulau	00°36'20.00" U 106°59'31.99" T	Kabupaten Bintan, Provinsi Kepulauan Riau
Pinangseribu, Pulau		Pulau	00°36'22.00" U 106°58'52.00" T	Kabupaten Bintan, Provinsi Kepulauan Riau
Piring, Pulau		Pulau	01°07'01.99" U 103°50'29.00" T	Kota Batam, Provinsi Kepulauan Riau
Pisang, Pulau		Pulau	00°52'05.21" U 103°54'13.75" T	Kabupaten Karimun, Provinsi Kepulauan Riau
Pisang, Pulau		Pulau	03°57'37.89" U 107°58'42.57" T	Kabupaten Natuna, Provinsi Kepulauan Riau
Pisangbatu, Pulau		Pulau	00°52'03.34" U 103°54'27.72" T	Kabupaten Karimun, Provinsi Kepulauan Riau
Piugus, Pulau		Pulau	03°19'00.00" U 106°19'14.99" T	Kabupaten Kepulauan Anambas, Provinsi Kepulauan Riau
Poa, Pulau		Pulau	01°03'50.00" U 103°49'36.99" T	Kota Batam, Provinsi Kepulauan Riau
Pompong, Pulau		Pulau	00°22'15.70" U 104°15'30.09" T	Kabupaten Lingga, Provinsi Kepulauan Riau
Pongok, Pulau		Pulau	00°09'10.76" S 104°44'52.72" T	Kabupaten Lingga, Provinsi Kepulauan Riau
Pontianak, Pulau		Pulau	00°57'48.33" U 104°05'29.55" T	Kota Batam, Provinsi Kepulauan Riau
Porok Kecik, Pulau		Pulau	00°37'53.72" S 104°20'30.60" T	Kabupaten Lingga, Provinsi Kepulauan Riau
Porok, Pulau		Pulau	00°37'59.88" S 104°20'19.46" T	Kabupaten Lingga, Provinsi Kepulauan Riau
Posek, Pulau		Pulau	00°22'41.55" S 104°12'09.00" T	Kabupaten Lingga, Provinsi Kepulauan Riau
Poto Kecil, Pulau		Pulau	00°51'11.99" U 104°41'48.99" T	Kabupaten Bintan, Provinsi Kepulauan Riau
Poto, Pulau		Pulau	00°52'14.99" U 104°40'49.00" T	Kabupaten Bintan, Provinsi Kepulauan Riau
Potot, Pulau		Pulau	00°00'06.00" U 104°30'27.21" T	Kabupaten Lingga, Provinsi Kepulauan Riau
Prayon Besar, Pulau		Pulau	00°17'21.26" U 104°24'18.21" T	Kabupaten Lingga, Provinsi Kepulauan Riau
Prayon Kecil, Pulau		Pulau	00°17'09.60" U 104°24'01.00" T	Kabupaten Lingga, Provinsi Kepulauan Riau
Propos, Pulau		Pulau	00°40'28.88" U 103°34'29.02" T	Kabupaten Karimun, Provinsi Kepulauan Riau

Nama Rupabumi	Nama Lain	Unsur Rupabumi	Koordinat	Keterangan Wilayah
Pua, Pulau		Pulau	00°51'30.21" U 104°43'05.51" T	Kabupaten Bintan, Provinsi Kepulauan Riau
Puakanibung, Pulau		Pulau	00°02'47.07" S 104°41'22.05" T	Kabupaten Lingga, Provinsi Kepulauan Riau
Puake Kecil, Pulau	Pulau Poa Kecil	Pulau	01°06'02.40" U 103°50'49.89" T	Kota Batam, Provinsi Kepulauan Riau
Puake, Pulau		Pulau	01°03'55.39" U 103°49'40.24" T	Kota Batam, Provinsi Kepulauan Riau
Puat, Pulau		Pulau	00°54'18.00" U 103°57'56.99" T	Kota Batam, Provinsi Kepulauan Riau
Pucong, Pulau		Pulau	01°08'38.89" U 103°56'14.86" T	Kota Batam, Provinsi Kepulauan Riau
Pucung, Pulau		Pulau	01°13'44.93" S 105°14'51.47" T	Kabupaten Lingga, Provinsi Kepulauan Riau
Pucung, Pulau		Pulau	00°15'18.97" S 104°35'08.30" T	Kabupaten Lingga, Provinsi Kepulauan Riau
Puding, Pulau		Pulau	00°14'56.68" U 104°29'01.27" T	Kabupaten Lingga, Provinsi Kepulauan Riau
Pukau, Pulau		Pulau	00°35'30.45" S 104°25'44.42" T	Kabupaten Lingga, Provinsi Kepulauan Riau
Pulak, Pulau		Pulau	00°27'17.37" S 104°15'17.86" T	Kabupaten Lingga, Provinsi Kepulauan Riau
Pulaulaut, Pulau		Pulau	04°43'25.00" U 107°58'50.00" T	Kabupaten Natuna, Provinsi Kepulauan Riau
Pulon, Pulau		Pulau	00°09'15.04" S 104°27'06.99" T	Kabupaten Lingga, Provinsi Kepulauan Riau
Pumpun, Pulau		Pulau	00°47'46.00" U 104°13'04.00" T	Kota Batam, Provinsi Kepulauan Riau
Punai, Pulau		Pulau	01°04'42.60" U 103°52'24.10" T	Kota Batam, Provinsi Kepulauan Riau
Punai, Pulau		Pulau	00°13'33.92" U 104°21'23.29" T	Kabupaten Lingga, Provinsi Kepulauan Riau
Punisan, Pulau		Pulau	02°52'52.00" U 105°47'21.00" T	Kabupaten Kepulauan Anambas, Provinsi Kepulauan Riau
Punjung, Pulau		Pulau	03°08'26.99" U 106°25'13.00" T	Kabupaten Kepulauan Anambas, Provinsi Kepulauan Riau
Purgam, Pulau		Pulau	00°58'22.20" U 103°59'59.71" T	Kota Batam, Provinsi Kepulauan Riau
Pusa, Pulau		Pulau	00°08'07.00" U 104°28'44.11" T	Kabupaten Lingga, Provinsi Kepulauan Riau
Putang, Pulau		Pulau	00°54'55.81" U 104°46'13.81" T	Kabupaten Bintan, Provinsi Kepulauan Riau
Putri, Pulau		Pulau	01°12'15.00" U 104°04'41.00" T	Kota Batam, Provinsi Kepulauan Riau
Raja, Pulau		Pulau	01°01'10.45" U 104°09'13.69" T	Kota Batam, Provinsi Kepulauan Riau
Rakitbenua Utara, Pulau		Pulau	00°58'33.92" U 107°27'43.35" T	Kabupaten Bintan, Provinsi Kepulauan Riau
Rakitbungin, Pulau		Pulau	01°01'31.78" U 107°30'58.01" T	Kabupaten Bintan, Provinsi Kepulauan Riau
Rakitburung, Pulau		Pulau	01°05'34.66" U 107°25'05.07" T	Kabupaten Bintan, Provinsi Kepulauan Riau
Rakitlesuh, Pulau		Pulau	00°56'46.30" U 107°24'56.48" T	Kabupaten Bintan, Provinsi Kepulauan Riau
Rakitpilinglaut Besar, Pulau		Pulau	01°01'18.58" U 107°34'17.15" T	Kabupaten Bintan, Provinsi Kepulauan Riau



Nama Rupabumi	Nama Lain	Unsur Rupabumi	Koordinat	Keterangan Wilayah
Rakitpilinglaut Kecil, Pulau		Pulau	01°01'19.97" U 107°34'19.62" T	Kabupaten Bintan, Provinsi Kepulauan Riau
Rakitsabangkalat, Pulau		Pulau	01°06'03.10" U 107°25'15.81" T	Kabupaten Bintan, Provinsi Kepulauan Riau
Rakittanjung, Pulau		Pulau	00°59'09.30" U 107°36'07.72" T	Kabupaten Bintan, Provinsi Kepulauan Riau
Rakittelukdepih, Pulau		Pulau	03°38'28.00" U 108°10'55.99" T	Kabupaten Natuna, Provinsi Kepulauan Riau
Randui, Pulau		Pulau	00°52'45.99" U 103°25'25.00" T	Kabupaten Karimun, Provinsi Kepulauan Riau
Ranga, Tokong		Pulau	03°09'46.32" U 106°24'11.45" T	Kabupaten Kepulauan Anambas, Provinsi Kepulauan Riau
Ranggas Kecil, Pulau		Pulau	00°09'38.32" U 104°35'55.50" T	Kabupaten Lingga, Provinsi Kepulauan Riau
Ranggas, Pulau		Pulau	00°45'22.95" U 104°29'01.10" T	Kabupaten Bintan, Provinsi Kepulauan Riau
Ranggas, Pulau		Pulau	00°10'02.10" U 104°35'34.43" T	Kabupaten Lingga, Provinsi Kepulauan Riau
Rangges, Pulau		Pulau	01°03'11.89" U 103°18'29.14" T	Kabupaten Karimun, Provinsi Kepulauan Riau
Ranoh Kecil, Pulau		Pulau	00°33'20.00" U 104°14'08.00" T	Kota Batam, Provinsi Kepulauan Riau
Ranoh, Pulau		Pulau	00°33'29.00" U 104°14'11.00" T	Kota Batam, Provinsi Kepulauan Riau
Rapang, Pulau		Pulau	00°23'03.99" S 104°16'01.99" T	Kabupaten Lingga, Provinsi Kepulauan Riau
Rapat, Pulau		Pulau	00°10'01.25" U 104°29'15.66" T	Kabupaten Lingga, Provinsi Kepulauan Riau
Raut, Pulau		Pulau	00°55'05.57" U 104°01'44.24" T	Kota Batam, Provinsi Kepulauan Riau
Rawe, Pulau		Pulau	01°04'14.00" U 103°48'58.00" T	Kota Batam, Provinsi Kepulauan Riau
Rejai, Pulau		Pulau	00°08'56.65" U 104°28'05.00" T	Kabupaten Lingga, Provinsi Kepulauan Riau
Rekas, Pulau		Pulau	00°04'58.44" U 104°29'28.46" T	Kabupaten Lingga, Provinsi Kepulauan Riau
Rekon, Pulau		Pulau	00°19'29.63" U 104°25'44.70" T	Kabupaten Lingga, Provinsi Kepulauan Riau
Reman Besar, Pulau		Pulau	00°18'45.72" U 104°26'34.80" T	Kabupaten Lingga, Provinsi Kepulauan Riau
Reman Kecil, Pulau		Pulau	00°18'34.02" U 104°26'51.36" T	Kabupaten Lingga, Provinsi Kepulauan Riau
Rempang, Pulau		Pulau	00°52'10.99" U 104°09'11.99" T	Kota Batam, Provinsi Kepulauan Riau
Rengat Besar, Pulau		Pulau	00°55'31.00" U 103°23'01.00" T	Kabupaten Karimun, Provinsi Kepulauan Riau
Rengat Kecil, Pulau		Pulau	00°55'30.00" U 103°23'16.00" T	Kabupaten Karimun, Provinsi Kepulauan Riau
Rengat, Pulau		Pulau	00°55'19.17" U 103°27'48.84" T	Kabupaten Karimun, Provinsi Kepulauan Riau
Rengek, Pulau		Pulau	03°18'23.74" U 106°10'33.40" T	Kabupaten Kepulauan Anambas, Provinsi Kepulauan Riau
Renjes, Pulau		Pulau	00°49'31.33" U 103°49'36.18" T	Kabupaten Karimun, Provinsi Kepulauan Riau
Renjis, Pulau		Pulau	01°04'50.99" U 103°51'05.00" T	Kota Batam, Provinsi Kepulauan Riau



Nama Rupabumi	Nama Lain	Unsur Rupabumi	Koordinat	Keterangan Wilayah
Repong, Pulau		Pulau	02°21'38.00" U 105°52'57.00" T	Kabupaten Kepulauan Anambas, Provinsi Kepulauan Riau
Resam Laut, Pulau	Pulau Rasamlaut	Pulau	00°55'13.69" U 103°58'17.80" T	Kota Batam, Provinsi Kepulauan Riau
Resam, Pulau		Pulau	00°46'00.00" U 103°58'43.00" T	Kabupaten Karimun, Provinsi Kepulauan Riau
Resambakau, Pulau		Pulau	00°55'14.00" U 103°57'58.00" T	Kota Batam, Provinsi Kepulauan Riau
Resambatu, Pulau		Pulau	00°55'23.99" U 103°58'08.00" T	Kota Batam, Provinsi Kepulauan Riau
Riang, Pulau		Pulau	01°01'07.00" U 103°45'14.00" T	Kota Batam, Provinsi Kepulauan Riau
Riau, Pulau		Pulau	00°47'47.00" U 104°37'41.00" T	Kabupaten Bintan, Provinsi Kepulauan Riau
Riding, Pulau		Pulau	00°18'20.05" U 104°25'44.43" T	Kabupaten Lingga, Provinsi Kepulauan Riau
Rinjing, Pulau		Pulau	00°55'36.99" U 103°57'06.00" T	Kota Batam, Provinsi Kepulauan Riau
Rinti, Pulau		Pulau	00°46'16.16" U 104°40'39.40" T	Kabupaten Bintan, Provinsi Kepulauan Riau
Rintikecil, Pulau		Pulau	00°46'33.64" U 104°40'37.76" T	Kabupaten Bintan, Provinsi Kepulauan Riau
Ritan, Pulau		Pulau	02°36'42.99" U 106°16'40.00" T	Kabupaten Kepulauan Anambas, Provinsi Kepulauan Riau
Rukau Selatan, Pulau		Pulau	00°32'25.77" U 103°46'38.20" T	Kabupaten Karimun, Provinsi Kepulauan Riau
Rukau Tengah, Pulau		Pulau	00°34'38.26" U 103°46'17.33" T	Kabupaten Karimun, Provinsi Kepulauan Riau
Rukau Utara, Pulau		Pulau	00°37'27.68" U 103°45'31.97" T	Kabupaten Karimun, Provinsi Kepulauan Riau
Rumput, Pulau		Pulau	04°04'44.31" U 108°16'24.56" T	Kabupaten Natuna, Provinsi Kepulauan Riau
Rusa Kecil, Pulau		Pulau	00°47'30.80" U 104°39'03.70" T	Kabupaten Bintan, Provinsi Kepulauan Riau
Rusa, Pulau		Pulau	00°47'30.99" U 104°38'39.99" T	Kabupaten Bintan, Provinsi Kepulauan Riau
Sabangmawang, Pulau		Pulau	03°36'33.00" U 108°05'49.99" T	Kabupaten Natuna, Provinsi Kepulauan Riau
Sagai, Pulau		Pulau	00°10'12.75" U 104°23'52.68" T	Kabupaten Lingga, Provinsi Kepulauan Riau
Sage, Pulau		Pulau	00°16'24.42" U 104°20'31.38" T	Kabupaten Lingga, Provinsi Kepulauan Riau
Sagudampar, Pulau		Pulau	03°14'22.99" U 106°26'53.00" T	Kabupaten Kepulauan Anambas, Provinsi Kepulauan Riau
Sahab, Pulau		Pulau	03°53'53.00" U 108°22'08.00" T	Kabupaten Natuna, Provinsi Kepulauan Riau
Sahi Besar, Pulau		Pulau	04°03'50.30" U 108°17'52.54" T	Kabupaten Natuna, Provinsi Kepulauan Riau
Sama, Pulau		Pulau	00°38'30.00" U 104°15'22.00" T	Kota Batam, Provinsi Kepulauan Riau
Samag, Pulau		Pulau	00°39'33.99" U 104°14'25.00" T	Kota Batam, Provinsi Kepulauan Riau
Samak, Pulau		Pulau	03°15'20.99" U 106°26'53.00" T	Kabupaten Kepulauan Anambas, Provinsi Kepulauan Riau
Samak, Pulau		Pulau	00°42'53.62" U 104°12'29.03" T	Kota Batam, Provinsi Kepulauan Riau

Nama Rupabumi	Nama Lain	Unsur Rupabumi	Koordinat	Keterangan Wilayah
Samak, Pulau		Pulau	00°11'35.45" U 104°23'40.16" T	Kabupaten Lingga, Provinsi Kepulauan Riau
Sambang, Pulau		Pulau	00°32'13.99" U 104°15'05.00" T	Kota Batam, Provinsi Kepulauan Riau
Sambau, Pulau		Pulau	00°09'35.91" U 104°27'09.37" T	Kabupaten Lingga, Provinsi Kepulauan Riau
Sambu, Pulau		Pulau	01°09'36.00" U 103°53'58.99" T	Kota Batam, Provinsi Kepulauan Riau
Samsudin, Pulau		Pulau	00°39'24.93" S 104°20'28.46" T	Kabupaten Lingga, Provinsi Kepulauan Riau
Sanak, Pulau		Pulau	04°03'51.40" U 108°17'58.34" T	Kabupaten Natuna, Provinsi Kepulauan Riau
Sandam Darat, Pulau		Pulau	00°29'28.00" U 103°37'46.99" T	Kabupaten Karimun, Provinsi Kepulauan Riau
Sandam Laut, Pulau		Pulau	00°28'25.00" U 103°39'47.00" T	Kabupaten Karimun, Provinsi Kepulauan Riau
Sanggah, Pulau		Pulau	00°25'17.93" U 104°20'32.58" T	Kabupaten Lingga, Provinsi Kepulauan Riau
Sanggar, Pulau		Pulau	02°30'10.00" U 106°03'04.00" T	Kabupaten Kepulauan Anambas, Provinsi Kepulauan Riau
Sangkar Ayam, Pulau		Pulau	01°00'00.29" U 104°08'04.89" T	Kota Batam, Provinsi Kepulauan Riau
Sanglar Kecil, Pulau		Pulau	00°36'29.00" U 103°42'38.99" T	Kabupaten Karimun, Provinsi Kepulauan Riau
Sanglar, Pulau		Pulau	00°37'09.00" U 103°41'21.00" T	Kabupaten Karimun, Provinsi Kepulauan Riau
Sanyir, Pulau		Pulau	00°46'00.52" U 104°46'27.88" T	Kabupaten Bintan, Provinsi Kepulauan Riau
Saoma, Pulau		Pulau	00°46'01.18" U 103°51'05.66" T	Kabupaten Karimun, Provinsi Kepulauan Riau
Saraf, Pulau		Pulau	00°21'40.29" S 104°10'28.63" T	Kabupaten Lingga, Provinsi Kepulauan Riau
Sarang, Pulau		Pulau	01°06'42.99" U 103°50'49.99" T	Kota Batam, Provinsi Kepulauan Riau
Sarangelang, Pulau		Pulau	00°04'50.25" U 104°37'47.86" T	Kabupaten Lingga, Provinsi Kepulauan Riau
Sarung, Pulau		Pulau	02°57'17.91" U 105°51'03.97" T	Kabupaten Kepulauan Anambas, Provinsi Kepulauan Riau
Satu, Pulau		Pulau	01°10'12.90" U 104°18'54.40" T	Kabupaten Bintan, Provinsi Kepulauan Riau
Sau, Pulau		Pulau	01°03'57.68" U 104°10'39.63" T	Kota Batam, Provinsi Kepulauan Riau
Sawang Besar, Pulau		Pulau	00°30'20.99" U 104°14'58.99" T	Kota Batam, Provinsi Kepulauan Riau
Sawang Kecil, Pulau		Pulau	00°30'25.92" U 104°14'54.06" T	Kota Batam, Provinsi Kepulauan Riau
Sawang, Pulau		Pulau	00°30'06.34" U 104°15'22.02" T	Kota Batam, Provinsi Kepulauan Riau
Sawangapil, Pulau		Pulau	00°29'51.14" U 104°15'44.75" T	Kota Batam, Provinsi Kepulauan Riau
Sayak, Pulau		Pulau	00°46'43.99" S 104°55'46.49" T	Kabupaten Lingga, Provinsi Kepulauan Riau
Sebaik, Pulau		Pulau	00°45'06.99" U 103°58'13.00" T	Kabupaten Karimun, Provinsi Kepulauan Riau
Sebaik, Pulau		Pulau	04°00'41.00" U 107°57'15.99" T	Kabupaten Natuna, Provinsi Kepulauan Riau

Nama Rupabumi	Nama Lain	Unsur Rupabumi	Koordinat	Keterangan Wilayah
Sebakau, Pulau		Pulau	00°11'54.49" U 104°23'22.77" T	Kabupaten Lingga, Provinsi Kepulauan Riau
Sebala, Pulau		Pulau	03°52'58.00" U 108°22'49.00" T	Kabupaten Natuna, Provinsi Kepulauan Riau
Sebalai, Pulau		Pulau	01°04'07.48" U 104°04'06.02" T	Kota Batam, Provinsi Kepulauan Riau
Sebangka, Pulau		Pulau	00°07'59.99" U 104°34'56.06" T	Kabupaten Lingga, Provinsi Kepulauan Riau
Sebantai, Pulau		Pulau	00°47'03.99" U 104°11'16.00" T	Kota Batam, Provinsi Kepulauan Riau
Sebayur, Pulau		Pulau	00°29'08.99" S 104°14'36.09" T	Kabupaten Lingga, Provinsi Kepulauan Riau
Seberang, Pulau		Pulau	03°20'51.00" U 106°18'14.00" T	Kabupaten Kepulauan Anambas, Provinsi Kepulauan Riau
Sebetul, Pulau		Pulau	04°42'11.73" U 107°55'48.84" T	Kabupaten Natuna, Provinsi Kepulauan Riau
Sebiang, Pulau		Pulau	02°45'45.00" U 108°52'16.00" T	Kabupaten Natuna, Provinsi Kepulauan Riau
Sebimbing, Pulau		Pulau	00°40'38.31" U 104°18'12.92" T	Kota Batam, Provinsi Kepulauan Riau
Sebong, Pulau		Pulau	00°08'03.99" U 104°32'53.95" T	Kabupaten Lingga, Provinsi Kepulauan Riau
Sebrong, Pulau		Pulau	02°58'12.00" U 105°42'06.99" T	Kabupaten Kepulauan Anambas, Provinsi Kepulauan Riau
Sebuah, Pulau		Pulau	02°44'17.99" U 106°13'21.00" T	Kabupaten Kepulauan Anambas, Provinsi Kepulauan Riau
Sebuntah, Pulau		Pulau	00°49'32.00" U 103°26'46.00" T	Kabupaten Karimun, Provinsi Kepulauan Riau
Secawar Laut, Pulau		Pulau	00°00'05.00" S 104°29'51.61" T	Kabupaten Lingga, Provinsi Kepulauan Riau
Sedanau, Pulau		Pulau	03°47'53.99" U 108°01'19.99" T	Kabupaten Natuna, Provinsi Kepulauan Riau
Sededap, Pulau		Pulau	03°34'26.00" U 108°02'29.00" T	Kabupaten Natuna, Provinsi Kepulauan Riau
Sedimin, Pulau		Pulau	03°23'55.17" U 107°50'21.10" T	Kabupaten Natuna, Provinsi Kepulauan Riau
Sedua Besar, Pulau		Pulau	01°02'34.00" U 107°30'32.00" T	Kabupaten Bintan, Provinsi Kepulauan Riau
Sedua Besar, Pulau		Pulau	02°37'32.99" U 109°08'31.99" T	Kabupaten Natuna, Provinsi Kepulauan Riau
Sedua Kecil, Pulau		Pulau	01°03'02.00" U 107°29'22.99" T	Kabupaten Bintan, Provinsi Kepulauan Riau
Sedua Kecil, Pulau		Pulau	02°37'18.78" U 109°08'09.87" T	Kabupaten Natuna, Provinsi Kepulauan Riau
Sedua, Pulau		Pulau	04°02'02.00" U 107°53'58.99" T	Kabupaten Natuna, Provinsi Kepulauan Riau
Seduduk, Pulau		Pulau	01°05'59.97" U 103°51'21.89" T	Kota Batam, Provinsi Kepulauan Riau
Segayang, Pulau		Pulau	00°38'06.00" U 104°02'21.00" T	Kota Batam, Provinsi Kepulauan Riau
Segui, Pulau		Pulau	02°54'24.00" U 108°43'27.99" T	Kabupaten Natuna, Provinsi Kepulauan Riau
Sekajang Besar, Pulau		Pulau	00°39'31.00" U 103°34'35.00" T	Kabupaten Karimun, Provinsi Kepulauan Riau
Sekajang Kecil, Pulau		Pulau	00°39'49.00" U 103°35'07.00" T	Kabupaten Karimun, Provinsi Kepulauan Riau

Nama Rupabumi	Nama Lain	Unsur Rupabumi	Koordinat	Keterangan Wilayah
Sekajang Laut, Pulau		Pulau	00°38'59.20" U 103°34'59.23" T	Kabupaten Karimun, Provinsi Kepulauan Riau
Sekampong, Pulau		Pulau	00°50'01.09" U 103°20'54.43" T	Kabupaten Karimun, Provinsi Kepulauan Riau
Sekana, Pulau		Pulau	01°08'40.99" U 103°52'45.00" T	Kota Batam, Provinsi Kepulauan Riau
Sekapul, Pulau		Pulau	04°41'40.99" U 107°55'18.99" T	Kabupaten Natuna, Provinsi Kepulauan Riau
Sekatan, Pulau		Pulau	01°05'52.50" U 103°49'30.10" T	Kota Batam, Provinsi Kepulauan Riau
Sekatap, Pulau		Pulau	00°51'18.84" U 104°27'10.51" T	Kota Tanjung Pinang, Provinsi Kepulauan Riau
Sekate, Pulau		Pulau	00°34'59.00" U 104°10'41.99" T	Kota Batam, Provinsi Kepulauan Riau
Sekatip, Pulau		Pulau	00°45'06.00" U 103°56'26.00" T	Kabupaten Karimun, Provinsi Kepulauan Riau
Sekatung, Pulau		Pulau	04°47'19.57" U 108°00'44.60" T	Kabupaten Natuna, Provinsi Kepulauan Riau
Sekerah, Pulau		Pulau	01°07'05.21" U 104°14'14.30" T	Kabupaten Bintan, Provinsi Kepulauan Riau
Sekerah, Pulau		Pulau	01°00'45.00" U 104°06'24.99" T	Kota Batam, Provinsi Kepulauan Riau
Sekikir, Pulau		Pulau	00°56'21.00" U 104°00'33.99" T	Kota Batam, Provinsi Kepulauan Riau
Sekila, Pulau		Pulau	00°59'37.00" U 104°08'35.00" T	Kota Batam, Provinsi Kepulauan Riau
Sekila, Pulau		Pulau	01°07'12.00" U 103°53'17.00" T	Kota Batam, Provinsi Kepulauan Riau
Sekitar Selatan, Pulau		Pulau	00°09'55.11" U 104°22'14.84" T	Kabupaten Lingga, Provinsi Kepulauan Riau
Sekitar Utara, Pulau		Pulau	00°10'24.63" U 104°21'50.58" T	Kabupaten Lingga, Provinsi Kepulauan Riau
Seknek, Pulau		Pulau	00°21'47.59" S 104°09'48.88" T	Kabupaten Lingga, Provinsi Kepulauan Riau
Sekokot, Pulau		Pulau	00°22'33.31" U 104°15'18.36" T	Kabupaten Lingga, Provinsi Kepulauan Riau
Sekucing, Pulau		Pulau	01°00'18.99" U 107°22'37.62" T	Kabupaten Bintan, Provinsi Kepulauan Riau
Sekumang, Pulau		Pulau	03°41'17.00" U 108°04'54.00" T	Kabupaten Natuna, Provinsi Kepulauan Riau
Selada, Pulau		Pulau	00°05'52.98" S 104°43'50.98" T	Kabupaten Lingga, Provinsi Kepulauan Riau
Selaih, Pulau		Pulau	03°11'48.99" U 106°29'20.00" T	Kabupaten Kepulauan Anambas, Provinsi Kepulauan Riau
Selamat, Pulau		Pulau	00°09'47.05" U 104°23'55.86" T	Kabupaten Lingga, Provinsi Kepulauan Riau
Selamenang, Pulau		Pulau	00°22'16.50" U 104°28'39.57" T	Kabupaten Lingga, Provinsi Kepulauan Riau
Selanglang, Pulau		Pulau	03°53'33.10" U 108°22'24.05" T	Kabupaten Natuna, Provinsi Kepulauan Riau
Selarang, Pulau		Pulau	00°47'21.99" U 103°43'16.00" T	Kabupaten Karimun, Provinsi Kepulauan Riau
Selatnenek, Pulau		Pulau	00°53'58.99" U 103°57'20.00" T	Kota Batam, Provinsi Kepulauan Riau
Selatpanjang, Pulau		Pulau	00°17'07.00" U 104°23'04.99" T	Kabupaten Lingga, Provinsi Kepulauan Riau

Nama Rupabumi	Nama Lain	Unsur Rupabumi	Koordinat	Keterangan Wilayah
Selatpintu, Pulau		Pulau	00°22'51.56" U 104°18'58.39" T	Kabupaten Lingga, Provinsi Kepulauan Riau
Selatransang, Pulau		Pulau	03°09'59.48" U 106°23'46.72" T	Kabupaten Kepulauan Anambas, Provinsi Kepulauan Riau
Selaut, Pulau		Pulau	03°53'47.00" U 107°54'28.00" T	Kabupaten Natuna, Provinsi Kepulauan Riau
Selayar, Pulau		Pulau	00°18'17.17" S 104°26'22.77" T	Kabupaten Lingga, Provinsi Kepulauan Riau
Selentang, Pulau		Pulau	00°57'19.00" U 107°28'54.00" T	Kabupaten Bintan, Provinsi Kepulauan Riau
Selentang, Pulau		Pulau	03°36'20.99" U 108°02'24.00" T	Kabupaten Natuna, Provinsi Kepulauan Riau
Seli, Pulau		Pulau	00°17'00.70" U 104°27'34.69" T	Kabupaten Lingga, Provinsi Kepulauan Riau
Selimus, Pulau		Pulau	04°02'11.00" U 107°54'48.27" T	Kabupaten Natuna, Provinsi Kepulauan Riau
Selinsing, Pulau		Pulau	00°18'22.71" S 104°07'15.31" T	Kabupaten Lingga, Provinsi Kepulauan Riau
Seloka Besar, Pulau		Pulau	01°06'14.99" U 103°55'22.72" T	Kota Batam, Provinsi Kepulauan Riau
Seloka, Pulau		Pulau	01°06'06.00" U 103°54'53.00" T	Kota Batam, Provinsi Kepulauan Riau
Seluan, Pulau		Pulau	04°08'04.99" U 107°51'15.99" T	Kabupaten Natuna, Provinsi Kepulauan Riau
Semakau Amat, Pulau		Pulau	01°05'17.90" U 103°49'30.69" T	Kota Batam, Provinsi Kepulauan Riau
Semakau Beras, Pulau		Pulau	01°05'49.20" U 103°49'44.69" T	Kota Batam, Provinsi Kepulauan Riau
Semakau Besar, Pulau		Pulau	01°05'43.00" U 103°49'52.00" T	Kota Batam, Provinsi Kepulauan Riau
Semakau Besar, Pulau		Pulau	01°08'10.00" U 104°04'16.00" T	Kota Batam, Provinsi Kepulauan Riau
Semakau Cingam, Pulau		Pulau	01°05'37.39" U 103°49'57.50" T	Kota Batam, Provinsi Kepulauan Riau
Semakau Kecil, Pulau		Pulau	01°07'58.35" U 104°03'45.91" T	Kota Batam, Provinsi Kepulauan Riau
Semakau Panjang, Pulau		Pulau	01°06'08.62" U 103°49'25.73" T	Kota Batam, Provinsi Kepulauan Riau
Semakau, Pulau		Pulau	00°12'51.76" U 104°24'41.68" T	Kabupaten Lingga, Provinsi Kepulauan Riau
Semakaulimas, Pulau		Pulau	00°13'59.99" U 104°30'54.32" T	Kabupaten Lingga, Provinsi Kepulauan Riau
Semakaumamut, Pulau		Pulau	00°06'17.53" U 104°30'15.15" T	Kabupaten Lingga, Provinsi Kepulauan Riau
Semakautanjungkelit, Pulau		Pulau	00°01'14.38" U 104°32'27.45" T	Kabupaten Lingga, Provinsi Kepulauan Riau
Semalah, Pulau		Pulau	03°46'07.00" U 108°01'44.00" T	Kabupaten Natuna, Provinsi Kepulauan Riau
Semangka, Pulau		Pulau	00°54'14.00" U 103°50'07.00" T	Kabupaten Karimun, Provinsi Kepulauan Riau
Semarang, Pulau		Pulau	04°06'13.00" U 107°59'38.00" T	Kabupaten Natuna, Provinsi Kepulauan Riau
Semarung, Pulau		Pulau	03°45'24.00" U 108°07'08.00" T	Kabupaten Natuna, Provinsi Kepulauan Riau
Sembuang, Pulau		Pulau	00°19'08.00" S 104°29'18.85" T	Kabupaten Lingga, Provinsi Kepulauan Riau

Nama Rupabumi	Nama Lain	Unsur Rupabumi	Koordinat	Keterangan Wilayah
Sembur, Pulau		Pulau	00°40'50.99" U 104°17'12.00" T	Kota Batam, Provinsi Kepulauan Riau
Seme Besar, Pulau		Pulau	00°21'26.29" U 104°16'26.13" T	Kabupaten Lingga, Provinsi Kepulauan Riau
Seme Kecil, Pulau		Pulau	00°21'30.42" U 104°17'13.65" T	Kabupaten Lingga, Provinsi Kepulauan Riau
Sememal, Pulau		Pulau	01°03'33.00" U 103°48'56.99" T	Kota Batam, Provinsi Kepulauan Riau
Semembang, Pulau		Pulau	00°30'10.00" U 103°38'04.99" T	Kabupaten Karimun, Provinsi Kepulauan Riau
Semiun, Pulau		Pulau	04°30'56.00" U 107°43'41.00" T	Kabupaten Natuna, Provinsi Kepulauan Riau
Semorok, Pulau		Pulau	02°29'39.00" U 108°59'47.00" T	Kabupaten Natuna, Provinsi Kepulauan Riau
Sempun Besar, Pulau		Pulau	03°21'51.00" U 106°18'32.00" T	Kabupaten Kepulauan Anambas, Provinsi Kepulauan Riau
Sempun Kecil, Pulau		Pulau	03°21'32.18" U 106°18'13.59" T	Kabupaten Kepulauan Anambas, Provinsi Kepulauan Riau
Semsak, Pulau		Pulau	03°08'21.00" U 106°06'24.99" T	Kabupaten Kepulauan Anambas, Provinsi Kepulauan Riau
Semukit, Pulau		Pulau	00°58'55.99" U 103°48'42.99" T	Kota Batam, Provinsi Kepulauan Riau
Semukit, Pulau		Pulau	00°47'48.00" U 104°12'38.00" T	Kota Batam, Provinsi Kepulauan Riau
Semuluk, Pulau		Pulau	02°17'35.99" U 108°53'53.99" T	Kabupaten Natuna, Provinsi Kepulauan Riau
Semuntah, Pulau		Pulau	00°51'22.16" U 103°24'40.26" T	Kabupaten Karimun, Provinsi Kepulauan Riau
Semut, Pulau		Pulau	03°02'17.99" U 106°22'25.00" T	Kabupaten Kepulauan Anambas, Provinsi Kepulauan Riau
Semut, Pulau		Pulau	03°23'42.00" U 106°16'48.00" T	Kabupaten Kepulauan Anambas, Provinsi Kepulauan Riau
Semut, Pulau		Pulau	02°43'05.99" U 106°14'52.71" T	Kabupaten Kepulauan Anambas, Provinsi Kepulauan Riau
Semut, Pulau		Pulau	00°55'31.00" U 104°03'07.99" T	Kota Batam, Provinsi Kepulauan Riau
Semut, Pulau		Pulau	02°30'01.00" U 108°59'13.99" T	Kabupaten Natuna, Provinsi Kepulauan Riau
Senang, Pulau		Pulau	00°17'31.38" U 104°25'43.46" T	Kabupaten Lingga, Provinsi Kepulauan Riau
Senayang, Pulau		Pulau	00°02'24.54" U 104°39'06.99" T	Kabupaten Lingga, Provinsi Kepulauan Riau
Sendulang Besar, Pulau		Pulau	01°05'21.99" U 107°26'03.99" T	Kabupaten Bintan, Provinsi Kepulauan Riau
Sendulang Kecil, Pulau		Pulau	01°05'17.00" U 107°26'35.00" T	Kabupaten Bintan, Provinsi Kepulauan Riau
Sengat, Pulau		Pulau	04°39'42.00" U 107°58'05.00" T	Kabupaten Natuna, Provinsi Kepulauan Riau
Sengsa, Pulau		Pulau	00°18'59.04" S 104°59'21.19" T	Kabupaten Lingga, Provinsi Kepulauan Riau
Senol, Pulau		Pulau	03°22'36.00" U 106°20'56.00" T	Kabupaten Kepulauan Anambas, Provinsi Kepulauan Riau
Sentut, Pulau		Pulau	01°02'48.99" U 104°49'46.99" T	Kabupaten Bintan, Provinsi Kepulauan Riau
Senua, Pulau		Pulau	04°00'28.00" U 108°25'01.99" T	Kabupaten Natuna, Provinsi Kepulauan Riau

Nama Rupabumi	Nama Lain	Unsur Rupabumi	Koordinat	Keterangan Wilayah
Senukuh, Pulau		Pulau	01°09'22.60" U 104°15'54.69" T	Kabupaten Bintan, Provinsi Kepulauan Riau
Senukuh, Pulau		Pulau	01°07'49.20" U 104°16'49.34" T	Kabupaten Bintan, Provinsi Kepulauan Riau
Senyantung, Pulau		Pulau	00°46'41.00" U 104°11'06.00" T	Kota Batam, Provinsi Kepulauan Riau
Sepadi, Pulau		Pulau	02°35'25.00" U 109°09'33.99" T	Kabupaten Natuna, Provinsi Kepulauan Riau
Separi, Pulau		Pulau	00°46'52.22" U 103°51'57.95" T	Kabupaten Karimun, Provinsi Kepulauan Riau
Sepatu, Pulau		Pulau	00°54'42.89" U 103°46'23.47" T	Kabupaten Karimun, Provinsi Kepulauan Riau
Sependu, Pulau		Pulau	00°51'41.00" U 103°24'25.99" T	Kabupaten Karimun, Provinsi Kepulauan Riau
Sepintu Besar, Pulau		Pulau	00°31'20.64" U 104°14'13.55" T	Kota Batam, Provinsi Kepulauan Riau
Sepintu Kecil, Pulau		Pulau	00°31'28.43" U 104°14'09.74" T	Kota Batam, Provinsi Kepulauan Riau
Serabung, Pulau		Pulau	02°30'01.00" U 108°59'35.00" T	Kabupaten Natuna, Provinsi Kepulauan Riau
Serai Cundung, Pulau		Pulau	01°02'55.00" U 103°49'31.00" T	Kota Batam, Provinsi Kepulauan Riau
Serak, Pulau		Pulau	02°47'12.00" U 106°01'03.00" T	Kabupaten Kepulauan Anambas, Provinsi Kepulauan Riau
Serak, Pulau		Pulau	00°39'32.18" S 104°14'16.94" T	Kabupaten Lingga, Provinsi Kepulauan Riau
Serakit Darat, Pulau		Pulau	00°10'12.00" U 104°22'00.99" T	Kabupaten Lingga, Provinsi Kepulauan Riau
Serakit Laut, Pulau		Pulau	00°10'41.57" U 104°21'59.91" T	Kabupaten Lingga, Provinsi Kepulauan Riau
Serang, Pulau		Pulau	00°21'09.54" S 104°31'11.06" T	Kabupaten Lingga, Provinsi Kepulauan Riau
Serang, Pulau		Pulau	00°07'29.19" U 104°30'26.30" T	Kabupaten Lingga, Provinsi Kepulauan Riau
Seranggah Kecil, Pulau		Pulau	00°29'33.28" U 104°21'31.53" T	Kabupaten Lingga, Provinsi Kepulauan Riau
Seranggas Besar, Pulau		Pulau	00°29'54.70" U 104°21'24.40" T	Kabupaten Lingga, Provinsi Kepulauan Riau
Seranggas Tengah, Pulau		Pulau	00°29'42.36" U 104°21'25.70" T	Kabupaten Lingga, Provinsi Kepulauan Riau
Seranggas, Pulau		Pulau	01°11'56.89" U 104°32'00.26" T	Kabupaten Bintan, Provinsi Kepulauan Riau
Seranggas, Pulau		Pulau	00°11'03.15" S 104°46'17.90" T	Kabupaten Lingga, Provinsi Kepulauan Riau
Seranggong, Pulau		Pulau	00°15'17.81" S 104°33'41.73" T	Kabupaten Lingga, Provinsi Kepulauan Riau
Seranggung, Pulau		Pulau	00°05'20.59" S 104°51'57.08" T	Kabupaten Lingga, Provinsi Kepulauan Riau
Seranglima, Pulau		Pulau	00°16'01.99" S 104°27'39.99" T	Kabupaten Lingga, Provinsi Kepulauan Riau
Seranjau, Pulau		Pulau	00°46'00.99" U 103°57'32.00" T	Kabupaten Karimun, Provinsi Kepulauan Riau
Serapat Malang, Pulau		Pulau	01°05'26.00" U 103°51'45.00" T	Kota Batam, Provinsi Kepulauan Riau
Serapat, Pulau		Pulau	01°05'57.00" U 103°51'50.00" T	Kota Batam, Provinsi Kepulauan Riau



Nama Rupabumi	Nama Lain	Unsur Rupabumi	Koordinat	Keterangan Wilayah
Serasan, Pulau		Pulau	02°30'45.00" U 109°03'33.00" T	Kabupaten Natuna, Provinsi Kepulauan Riau
Seraya Kecil, Pulau		Pulau	00°12'06.94" U 104°20'32.51" T	Kabupaten Lingga, Provinsi Kepulauan Riau
Seraya, Pulau		Pulau	00°45'10.00" U 103°33'01.00" T	Kabupaten Karimun, Provinsi Kepulauan Riau
Seraya, Pulau		Pulau	01°06'56.99" U 103°54'56.00" T	Kota Batam, Provinsi Kepulauan Riau
Seraya, Pulau		Pulau	01°07'20.30" U 103°54'45.00" T	Kota Batam, Provinsi Kepulauan Riau
Seraya, Pulau		Pulau	00°57'36.00" U 103°58'46.99" T	Kota Batam, Provinsi Kepulauan Riau
Seraya, Pulau		Pulau	00°11'42.43" U 104°20'38.54" T	Kabupaten Lingga, Provinsi Kepulauan Riau
Serayak, Pulau		Pulau	02°41'02.00" U 108°34'31.00" T	Kabupaten Natuna, Provinsi Kepulauan Riau
Seraye, Pulau		Pulau	03°09'07.99" U 106°23'01.00" T	Kabupaten Kepulauan Anambas, Provinsi Kepulauan Riau
Serelah, Pulau		Pulau	00°38'24.93" U 103°39'52.18" T	Kabupaten Karimun, Provinsi Kepulauan Riau
Seremang, Pulau		Pulau	02°30'13.00" U 108°59'08.99" T	Kabupaten Natuna, Provinsi Kepulauan Riau
Serenteng, Pulau		Pulau	00°49'35.00" U 103°27'09.00" T	Kabupaten Karimun, Provinsi Kepulauan Riau
Seret, Pulau		Pulau	01°05'20.00" U 103°51'14.00" T	Kota Batam, Provinsi Kepulauan Riau
Serungus, Pulau		Pulau	03°46'09.00" U 108°06'51.00" T	Kabupaten Natuna, Provinsi Kepulauan Riau
Setai, Pulau		Pulau	03°37'27.00" U 108°08'10.00" T	Kabupaten Natuna, Provinsi Kepulauan Riau
Setanau, Pulau		Pulau	03°37'27.05" U 108°07'41.74" T	Kabupaten Natuna, Provinsi Kepulauan Riau
Setokok, Pulau		Pulau	00°56'44.90" U 104°03'33.90" T	Kota Batam, Provinsi Kepulauan Riau
Setuju, Pulau		Pulau	03°23'56.00" U 106°26'58.99" T	Kabupaten Kepulauan Anambas, Provinsi Kepulauan Riau
Setumu, Pulau		Pulau	00°12'42.19" U 104°29'20.25" T	Kabupaten Lingga, Provinsi Kepulauan Riau
Setunak, Pulau		Pulau	00°54'01.60" U 103°22'02.15" T	Kabupaten Karimun, Provinsi Kepulauan Riau
Siali, Pulau		Pulau	01°01'07.00" U 103°48'16.99" T	Kota Batam, Provinsi Kepulauan Riau
Siantan, Pulau		Pulau	03°09'47.99" U 106°14'31.99" T	Kabupaten Kepulauan Anambas, Provinsi Kepulauan Riau
Siantu, Pulau		Pulau	00°57'55.44" U 103°49'25.28" T	Kota Batam, Provinsi Kepulauan Riau
Siau, Pulau		Pulau	03°47'11.00" U 108°13'05.99" T	Kabupaten Natuna, Provinsi Kepulauan Riau
Sigal Besar, Pulau		Pulau	00°33'46.24" U 103°39'41.57" T	Kabupaten Karimun, Provinsi Kepulauan Riau
Sigal Kecil, Pulau		Pulau	00°34'26.00" U 103°38'53.00" T	Kabupaten Karimun, Provinsi Kepulauan Riau
Sigan, Pulau		Pulau	00°37'08.00" U 107°02'01.00" T	Kabupaten Bintan, Provinsi Kepulauan Riau
Sik, Pulau		Pulau	00°20'52.04" S 104°15'22.23" T	Kabupaten Lingga, Provinsi Kepulauan Riau



Nama Rupabumi	Nama Lain	Unsur Rupabumi	Koordinat	Keterangan Wilayah
Sikeling, Pulau		Pulau	00°08'06.00" U 104°13'51.45" T	Kabupaten Lingga, Provinsi Kepulauan Riau
Silinsing, Pulau		Pulau	00°22'31.76" U 104°25'32.26" T	Kabupaten Lingga, Provinsi Kepulauan Riau
Simbok, Pulau		Pulau	03°52'25.00" U 108°22'59.00" T	Kabupaten Natuna, Provinsi Kepulauan Riau
Singa, Pulau		Pulau	00°38'01.00" U 104°15'41.00" T	Kota Batam, Provinsi Kepulauan Riau
Singkep Laut, Pulau		Pulau	00°42'17.67" S 104°30'06.99" T	Kabupaten Lingga, Provinsi Kepulauan Riau
Singkep, Pulau		Pulau	00°29'29.50" S 104°24'40.89" T	Kabupaten Lingga, Provinsi Kepulauan Riau
Siolong, Pulau		Pulau	00°46'39.00" U 104°36'28.00" T	Kabupaten Bintan, Provinsi Kepulauan Riau
Siondo Besar, Pulau		Pulau	01°02'53.49" U 103°52'29.87" T	Kota Batam, Provinsi Kepulauan Riau
Siondo Kecil, Pulau		Pulau	01°02'53.03" U 103°52'28.31" T	Kota Batam, Provinsi Kepulauan Riau
Sisik, Pulau		Pulau	00°26'56.47" U 104°22'13.69" T	Kabupaten Lingga, Provinsi Kepulauan Riau
Sitinggau Kecil, Pulau		Pulau	01°01'17.79" U 104°05'20.64" T	Kota Batam, Provinsi Kepulauan Riau
Sitinggau, Pulau		Pulau	01°01'19.99" U 104°05'03.99" T	Kota Batam, Provinsi Kepulauan Riau
Siuma, Pulau		Pulau	00°51'12.34" S 104°24'42.99" T	Provinsi Kepulauan Riau
Sluma, Pulau		Pulau	00°51'04.81" S 104°25'14.53" T	Provinsi Kepulauan Riau
Sore, Pulau		Pulau	00°51'29.00" U 104°23'17.00" T	Kabupaten Bintan, Provinsi Kepulauan Riau
Suakbuaya, Pulau		Pulau	00°21'02.00" S 104°09'24.44" T	Kabupaten Lingga, Provinsi Kepulauan Riau
Subangmas, Pulau		Pulau	00°57'02.00" U 104°10'03.00" T	Kota Batam, Provinsi Kepulauan Riau
Subar, Pulau		Pulau	01°08'43.00" U 103°49'50.99" T	Kota Batam, Provinsi Kepulauan Riau
Subi Besar, Pulau		Pulau	02°56'08.00" U 108°51'14.00" T	Kabupaten Natuna, Provinsi Kepulauan Riau
Subi Darat, Pulau		Pulau	00°47'13.99" U 103°43'30.00" T	Kabupaten Karimun, Provinsi Kepulauan Riau
Subi Kecil, Pulau		Pulau	03°01'54.00" U 108°51'24.99" T	Kabupaten Natuna, Provinsi Kepulauan Riau
Subi Laut, Pulau		Pulau	00°48'02.99" U 103°43'27.99" T	Kabupaten Karimun, Provinsi Kepulauan Riau
Sugi Atas, Pulau		Pulau	00°49'59.99" U 103°46'31.30" T	Kabupaten Karimun, Provinsi Kepulauan Riau
Sugi Bawah, Pulau		Pulau	00°47'19.00" U 103°41'42.00" T	Kabupaten Karimun, Provinsi Kepulauan Riau
Suka, Pulau		Pulau	00°48'42.99" U 104°45'58.00" T	Kabupaten Bintan, Provinsi Kepulauan Riau
Sulaiman Besar, Pulau		Pulau	00°32'57.00" U 103°33'16.99" T	Kabupaten Karimun, Provinsi Kepulauan Riau
Sulaiman Kecil, Pulau		Pulau	00°33'10.00" U 103°33'13.00" T	Kabupaten Karimun, Provinsi Kepulauan Riau
Sulan, Pulau		Pulau	00°07'18.91" U 104°29'11.11" T	Kabupaten Lingga, Provinsi Kepulauan Riau

Nama Rupabumi	Nama Lain	Unsur Rupabumi	Koordinat	Keterangan Wilayah
Sumpat, Pulau		Pulau	01°11'56.43" U 104°31'56.50" T	Kabupaten Bintan, Provinsi Kepulauan Riau
Sumping, Pulau		Pulau	00°22'48.82" S 104°10'09.87" T	Kabupaten Lingga, Provinsi Kepulauan Riau
Sungai Kucing, Pulau		Pulau	01°00'12.94" U 103°54'31.96" T	Kota Batam, Provinsi Kepulauan Riau
Sungkop, Pulau		Pulau	00°55'57.00" U 103°22'26.00" T	Kabupaten Karimun, Provinsi Kepulauan Riau
Sungsung, Pulau		Pulau	00°15'32.05" U 104°30'30.62" T	Kabupaten Lingga, Provinsi Kepulauan Riau
Sunti, Pulau		Pulau	00°56'04.29" U 103°23'55.70" T	Kabupaten Karimun, Provinsi Kepulauan Riau
Supat, Pulau		Pulau	00°55'27.79" U 104°01'41.83" T	Kota Batam, Provinsi Kepulauan Riau
Supu, Pulau		Pulau	00°32'33.71" U 104°14'52.67" T	Kota Batam, Provinsi Kepulauan Riau
Sure, Pulau		Pulau	00°23'17.05" S 104°10'52.54" T	Kabupaten Lingga, Provinsi Kepulauan Riau
Suwakrate, Pulau		Pulau	00°06'24.15" U 104°31'26.47" T	Kabupaten Lingga, Provinsi Kepulauan Riau
Suwe, Pulau		Pulau	01°07'50.00" U 103°52'23.99" T	Kota Batam, Provinsi Kepulauan Riau
Suwek Besar, Pulau		Pulau	03°05'35.99" U 106°15'20.00" T	Kabupaten Kepulauan Anambas, Provinsi Kepulauan Riau
Suwek Kecil, Pulau		Pulau	03°09'47.00" U 106°17'38.00" T	Kabupaten Kepulauan Anambas, Provinsi Kepulauan Riau
Tading, Pulau		Pulau	03°14'17.00" U 106°18'58.00" T	Kabupaten Kepulauan Anambas, Provinsi Kepulauan Riau
Taher, Pulau		Pulau	00°28'47.06" U 104°16'32.06" T	Kota Batam, Provinsi Kepulauan Riau
Tajurbiru, Pulau		Pulau	00°17'06.00" U 104°25'33.70" T	Kabupaten Lingga, Provinsi Kepulauan Riau
Tajurresun, Pulau		Pulau	00°09'45.10" U 104°29'52.80" T	Kabupaten Lingga, Provinsi Kepulauan Riau
Takong Besar, Pulau		Pulau	01°06'58.00" U 103°42'51.00" T	Kota Batam, Provinsi Kepulauan Riau
Takong Kecil, Pulau		Pulau	01°06'19.00" U 103°43'07.00" T	Kota Batam, Provinsi Kepulauan Riau
Takong, Pulau		Pulau	00°38'33.10" U 104°00'40.00" T	Kota Batam, Provinsi Kepulauan Riau
Taloyan, Pulau		Pulau	03°02'46.00" U 106°13'17.00" T	Kabupaten Kepulauan Anambas, Provinsi Kepulauan Riau
Taman, Pulau		Pulau	01°06'08.13" U 103°50'50.38" T	Kota Batam, Provinsi Kepulauan Riau
Tamban, Pulau		Pulau	01°00'06.00" U 107°24'29.00" T	Kabupaten Bintan, Provinsi Kepulauan Riau
Tambelas, Pulau		Pulau	00°58'58.13" U 103°17'54.85" T	Kabupaten Karimun, Provinsi Kepulauan Riau
Tandur, Pulau		Pulau	01°02'15.00" U 103°48'19.00" T	Kota Batam, Provinsi Kepulauan Riau
Tanjung Aka, Pulau		Pulau	00°15'31.31" U 104°21'48.48" T	Kabupaten Lingga, Provinsi Kepulauan Riau
Tanjung Saman, Pulau		Pulau	01°03'12.46" U 104°04'58.59" T	Kota Batam, Provinsi Kepulauan Riau
Tanjung Sigam, Pulau		Pulau	00°57'58.92" U 104°03'37.07" T	Kota Batam, Provinsi Kepulauan Riau

Nama Rupabumi	Nama Lain	Unsur Rupabumi	Koordinat	Keterangan Wilayah
Tanjungbintun, Pulau		Pulau	01°11'01.67" U 104°27'51.41" T	Kabupaten Bintan, Provinsi Kepulauan Riau
Tanjungbong, Pulau		Pulau	03°09'40.73" U 106°24'15.29" T	Kabupaten Kepulauan Anambas, Provinsi Kepulauan Riau
Tanjungbuntung Besar, Pulau		Pulau	01°10'44.20" U 104°18'29.26" T	Kabupaten Bintan, Provinsi Kepulauan Riau
Tanjungbuntung Kecil, Pulau		Pulau	01°10'40.04" U 104°18'31.55" T	Kabupaten Bintan, Provinsi Kepulauan Riau
Tanjungdadap, Pulau		Pulau	01°12'09.90" U 104°24'25.49" T	Kabupaten Bintan, Provinsi Kepulauan Riau
Tanjungdahan, Pulau		Pulau	00°41'17.00" U 104°19'23.99" T	Kota Batam, Provinsi Kepulauan Riau
Tanjunggemuk, Pulau		Pulau	00°38'26.99" U 104°14'42.00" T	Kota Batam, Provinsi Kepulauan Riau
Tanjungjati, Pulau		Pulau	01°01'44.64" U 103°50'06.42" T	Kota Batam, Provinsi Kepulauan Riau
Tanjungjeragi, Pulau		Pulau	02°30'02.43" U 108°59'01.27" T	Kabupaten Natuna, Provinsi Kepulauan Riau
Tanjungkeramat, Pulau		Pulau	00°21'29.84" S 104°09'57.42" T	Kabupaten Lingga, Provinsi Kepulauan Riau
Tanjungkubu, Pulau		Pulau	01°00'55.03" U 103°53'48.80" T	Kota Batam, Provinsi Kepulauan Riau
Tanjungkusun, Pulau		Pulau	03°01'19.01" U 105°58'03.17" T	Kabupaten Kepulauan Anambas, Provinsi Kepulauan Riau
Tanjungladan, Pulau		Pulau	01°00'36.00" U 103°45'25.99" T	Kota Batam, Provinsi Kepulauan Riau
Tanjunglanting, Pulau		Pulau	03°01'17.42" U 105°56'41.15" T	Kabupaten Kepulauan Anambas, Provinsi Kepulauan Riau
Tanjunglipat, Pulau		Pulau	00°07'15.99" U 104°29'34.72" T	Kabupaten Lingga, Provinsi Kepulauan Riau
Tanjunglombok, Pulau		Pulau	01°06'32.00" U 103°51'40.00" T	Kota Batam, Provinsi Kepulauan Riau
Tanjungmenaun, Pulau		Pulau	00°37'53.02" U 104°04'30.77" T	Kota Batam, Provinsi Kepulauan Riau
Tanjungmengkada, Pulau		Pulau	01°00'04.00" U 103°55'48.00" T	Kota Batam, Provinsi Kepulauan Riau
Tanjungmide, Pulau		Pulau	01°05'07.00" U 103°52'04.00" T	Kota Batam, Provinsi Kepulauan Riau
Tanjungputus, Pulau		Pulau	00°29'49.02" S 104°34'52.23" T	Kabupaten Lingga, Provinsi Kepulauan Riau
Tanjungsauh, Pulau		Pulau	01°02'39.00" U 104°10'18.00" T	Kota Batam, Provinsi Kepulauan Riau
Tanjungsembilan, Pulau		Pulau	00°56'25.48" U 103°24'28.32" T	Kabupaten Karimun, Provinsi Kepulauan Riau
Tanjungseremang, Pulau		Pulau	02°30'23.87" U 108°59'02.98" T	Kabupaten Natuna, Provinsi Kepulauan Riau
Tanjungsoka, Pulau		Pulau	03°05'04.71" U 106°18'31.04" T	Kabupaten Kepulauan Anambas, Provinsi Kepulauan Riau
Tapai Selatan, Pulau		Pulau	00°54'00.55" U 104°21'54.26" T	Kabupaten Bintan, Provinsi Kepulauan Riau
Tapai Utara, Pulau		Pulau	00°54'21.47" U 104°21'28.88" T	Kabupaten Bintan, Provinsi Kepulauan Riau
Tapai, Pulau		Pulau	00°07'14.48" U 104°27'31.42" T	Kabupaten Lingga, Provinsi Kepulauan Riau
Tapai, Pulau		Pulau	00°10'24.16" U 104°28'29.13" T	Kabupaten Lingga, Provinsi Kepulauan Riau

Nama Rupabumi	Nama Lain	Unsur Rupabumi	Koordinat	Keterangan Wilayah
Tapaigunung, Pulau		Pulau	00°46'16.78" U 104°26'51.36" T	Kabupaten Bintan, Provinsi Kepulauan Riau
Tapaipasir, Pulau		Pulau	00°46'08.00" U 104°26'42.00" T	Kabupaten Bintan, Provinsi Kepulauan Riau
Tapaipasir, Pulau		Pulau	00°46'28.70" U 104°26'00.70" T	Kabupaten Bintan, Provinsi Kepulauan Riau
Tebakar, Pulau		Pulau	00°39'22.42" S 104°20'16.83" T	Kabupaten Lingga, Provinsi Kepulauan Riau
Tebias, Pulau		Pulau	00°50'24.00" U 103°26'10.00" T	Kabupaten Karimun, Provinsi Kepulauan Riau
Tebingtinggi, Pulau		Pulau	00°17'09.91" S 104°23'37.35" T	Kabupaten Lingga, Provinsi Kepulauan Riau
Tekeras, Pulau		Pulau	00°18'06.77" U 104°19'24.51" T	Kabupaten Lingga, Provinsi Kepulauan Riau
Tekil, Pulau		Pulau	00°17'32.64" U 104°24'37.15" T	Kabupaten Lingga, Provinsi Kepulauan Riau
Tekokbiawak, Pulau		Pulau	00°30'49.00" U 103°37'39.00" T	Kabupaten Karimun, Provinsi Kepulauan Riau
Tekoli, Pulau		Pulau	00°15'47.88" U 104°22'29.42" T	Kabupaten Lingga, Provinsi Kepulauan Riau
Tekong, Pulau		Pulau	00°48'24.99" U 104°44'28.00" T	Kabupaten Bintan, Provinsi Kepulauan Riau
Tekukur, Pulau		Pulau	01°03'21.60" U 103°18'27.25" T	Kabupaten Karimun, Provinsi Kepulauan Riau
Tekuluk Barat, Pulau		Pulau	00°16'35.00" U 104°23'22.74" T	Kabupaten Lingga, Provinsi Kepulauan Riau
Tekuluk, Pulau		Pulau	00°16'45.01" U 104°23'35.12" T	Kabupaten Lingga, Provinsi Kepulauan Riau
Telaga Kecil, Pulau		Pulau	03°04'54.99" U 105°57'05.00" T	Kabupaten Kepulauan Anambas, Provinsi Kepulauan Riau
Telaga, Pulau		Pulau	03°03'22.00" U 105°58'31.00" T	Kabupaten Kepulauan Anambas, Provinsi Kepulauan Riau
Telagacina, Pulau		Pulau	02°53'59.71" U 106°09'07.43" T	Kabupaten Kepulauan Anambas, Provinsi Kepulauan Riau
Telan, Pulau		Pulau	00°56'28.00" U 103°47'16.00" T	Kota Batam, Provinsi Kepulauan Riau
Telang Besar, Pulau		Pulau	00°44'06.00" U 104°37'58.00" T	Kabupaten Bintan, Provinsi Kepulauan Riau
Telang Kecil, Pulau		Pulau	00°42'24.99" U 104°36'40.00" T	Kabupaten Bintan, Provinsi Kepulauan Riau
Telejek Besar, Pulau		Pulau	00°37'18.00" U 104°17'42.00" T	Kota Batam, Provinsi Kepulauan Riau
Telejek Kecil, Pulau		Pulau	00°36'56.00" U 104°17'53.00" T	Kota Batam, Provinsi Kepulauan Riau
Telibang, Pulau		Pulau	02°59'35.99" U 106°08'30.99" T	Kabupaten Kepulauan Anambas, Provinsi Kepulauan Riau
Telimbung, Pulau		Pulau	00°10'49.83" U 104°21'12.67" T	Kabupaten Lingga, Provinsi Kepulauan Riau
Telinga, Pulau		Pulau	00°58'40.72" U 104°02'53.86" T	Kota Batam, Provinsi Kepulauan Riau
Telinga, Pulau		Pulau	00°58'45.99" U 104°04'50.00" T	Kota Batam, Provinsi Kepulauan Riau
Telipo, Pulau		Pulau	00°48'42.99" U 103°31'41.99" T	Kabupaten Karimun, Provinsi Kepulauan Riau
Telis, Pulau		Pulau	03°11'26.00" U 106°21'15.00" T	Kabupaten Kepulauan Anambas, Provinsi Kepulauan Riau

Nama Rupabumi	Nama Lain	Unsur Rupabumi	Koordinat	Keterangan Wilayah
Telokrisan, Pulau		Pulau	03°10'57.00" U 106°26'30.99" T	Kabupaten Kepulauan Anambas, Provinsi Kepulauan Riau
Telom, Pulau		Pulau	00°11'11.60" S 104°46'48.51" T	Kabupaten Lingga, Provinsi Kepulauan Riau
Telor Besar, Pulau		Pulau	00°16'33.78" U 104°26'53.70" T	Kabupaten Lingga, Provinsi Kepulauan Riau
Telor Kecil, Pulau		Pulau	00°16'14.74" U 104°26'57.56" T	Kabupaten Lingga, Provinsi Kepulauan Riau
Telor, Pulau		Pulau	00°51'14.91" S 104°24'37.39" T	Provinsi Kepulauan Riau
Teluk Koya Besar, Pulau		Pulau	01°11'10.90" U 104°21'17.10" T	Kabupaten Bintan, Provinsi Kepulauan Riau
Teluk Koya Kecil, Pulau		Pulau	01°11'15.20" U 104°21'16.60" T	Kabupaten Bintan, Provinsi Kepulauan Riau
Teluk Nipa, Pulau		Pulau	00°40'27.00" U 104°19'09.00" T	Kota Batam, Provinsi Kepulauan Riau
Telukbakau, Pulau		Pulau	03°01'55.99" U 106°23'03.99" T	Kabupaten Kepulauan Anambas, Provinsi Kepulauan Riau
Telukbakau, Pulau		Pulau	00°56'24.00" U 103°46'27.99" T	Kota Batam, Provinsi Kepulauan Riau
Telukdalam, Pulau		Pulau	01°02'12.00" U 103°53'01.00" T	Kota Batam, Provinsi Kepulauan Riau
Telukpasang, Pulau		Pulau	01°16'18.59" S 105°15'57.10" T	Kabupaten Lingga, Provinsi Kepulauan Riau
Telukpau, Pulau		Pulau	03°13'35.00" U 106°18'02.00" T	Kabupaten Kepulauan Anambas, Provinsi Kepulauan Riau
Telunas, Pulau		Pulau	00°46'55.99" U 103°46'16.00" T	Kabupaten Karimun, Provinsi Kepulauan Riau
Telunjuk Kecil, Pulau		Pulau	01°07'32.40" U 103°19'48.07" T	Kabupaten Karimun, Provinsi Kepulauan Riau
Telunjuk, Pulau		Pulau	01°07'19.67" U 103°19'59.12" T	Kabupaten Karimun, Provinsi Kepulauan Riau
Telur, Pulau	Pulau Penyu	Pulau	00°51'00.00" S 104°25'08.00" T	Provinsi Kepulauan Riau
Temawan Besar, Pulau		Pulau	03°12'37.00" U 106°19'05.00" T	Kabupaten Kepulauan Anambas, Provinsi Kepulauan Riau
Temawan Kecil, Pulau		Pulau	03°12'21.24" U 106°18'59.42" T	Kabupaten Kepulauan Anambas, Provinsi Kepulauan Riau
Tembalui, Pulau		Pulau	02°51'45.56" U 108°54'27.36" T	Kabupaten Natuna, Provinsi Kepulauan Riau
Tembelan, Pulau		Pulau	01°00'12.74" U 107°33'13.20" T	Kabupaten Bintan, Provinsi Kepulauan Riau
Tembesi, Pulau		Pulau	00°59'34.40" U 104°03'13.70" T	Kota Batam, Provinsi Kepulauan Riau
Temborak Laut, Pulau		Pulau	00°49'26.79" U 104°40'30.47" T	Kabupaten Bintan, Provinsi Kepulauan Riau
Temborak Tengah, Pulau		Pulau	00°49'51.42" U 104°40'01.26" T	Kabupaten Bintan, Provinsi Kepulauan Riau
Tembuan, Pulau		Pulau	00°58'08.80" U 104°02'49.81" T	Kota Batam, Provinsi Kepulauan Riau
Tembuan, Pulau		Pulau	00°22'47.34" U 104°18'30.17" T	Kabupaten Lingga, Provinsi Kepulauan Riau
Tembuhan, Pulau		Pulau	01°00'07.99" U 103°57'51.99" T	Kota Batam, Provinsi Kepulauan Riau
Temiang Besar, Pulau		Pulau	03°21'06.99" U 106°17'58.99" T	Kabupaten Kepulauan Anambas, Provinsi Kepulauan Riau

Nama Rupabumi	Nama Lain	Unsur Rupabumi	Koordinat	Keterangan Wilayah
Temiang Kecil, Pulau		Pulau	03°20'56.11" U 106°17'55.28" T	Kabupaten Kepulauan Anambas, Provinsi Kepulauan Riau
Temiang, Pulau		Pulau	02°55'58.00" U 106°08'02.00" T	Kabupaten Kepulauan Anambas, Provinsi Kepulauan Riau
Temiang, Pulau		Pulau	00°19'43.60" U 104°22'32.34" T	Kabupaten Lingga, Provinsi Kepulauan Riau
Temoyong, Pulau		Pulau	00°55'59.99" U 103°57'50.00" T	Kota Batam, Provinsi Kepulauan Riau
Tempak, Pulau		Pulau	00°06'27.07" U 104°32'14.92" T	Kabupaten Lingga, Provinsi Kepulauan Riau
Tempurung, Pulau		Pulau	00°30'16.90" S 104°02'28.80" T	Kabupaten Lingga, Provinsi Kepulauan Riau
Temuruk, Pulau		Pulau	03°09'43.99" U 106°26'03.99" T	Kabupaten Kepulauan Anambas, Provinsi Kepulauan Riau
Tenak, Pulau		Pulau	03°04'18.86" U 106°19'21.07" T	Kabupaten Kepulauan Anambas, Provinsi Kepulauan Riau
Tenang Besar, Pulau		Pulau	00°40'56.28" S 104°29'08.00" T	Kabupaten Lingga, Provinsi Kepulauan Riau
Tenang Kecil, Pulau		Pulau	00°40'55.52" S 104°29'11.76" T	Kabupaten Lingga, Provinsi Kepulauan Riau
Tendoh, Pulau		Pulau	00°40'34.00" U 104°16'32.00" T	Kota Batam, Provinsi Kepulauan Riau
Tengah Tebing, Pulau		Pulau	00°08'32.38" U 104°22'50.89" T	Kabupaten Lingga, Provinsi Kepulauan Riau
Tengah, Pulau		Pulau	01°07'21.42" U 103°17'32.40" T	Kabupaten Karimun, Provinsi Kepulauan Riau
Tengah, Pulau		Pulau	00°57'35.97" U 103°49'53.59" T	Kota Batam, Provinsi Kepulauan Riau
Tengah, Pulau		Pulau	01°01'24.19" U 103°55'16.68" T	Kota Batam, Provinsi Kepulauan Riau
Tengah, Pulau		Pulau	00°57'37.68" U 103°58'33.76" T	Kota Batam, Provinsi Kepulauan Riau
Tengah, Pulau		Pulau	01°02'04.90" U 103°52'23.17" T	Kota Batam, Provinsi Kepulauan Riau
Tengah, Pulau		Pulau	00°58'00.99" U 103°58'37.99" T	Kota Batam, Provinsi Kepulauan Riau
Tengah, Pulau		Pulau	00°15'51.30" U 104°18'19.08" T	Kabupaten Lingga, Provinsi Kepulauan Riau
Tengah, Pulau		Pulau	00°40'04.86" S 104°20'53.44" T	Kabupaten Lingga, Provinsi Kepulauan Riau
Tengah, Pulau		Pulau	00°20'13.63" S 104°30'36.72" T	Kabupaten Lingga, Provinsi Kepulauan Riau
Tengahlalang, Pulau		Pulau	00°41'39.40" S 104°28'26.65" T	Kabupaten Lingga, Provinsi Kepulauan Riau
Tenggeran, Pulau		Pulau	03°03'54.73" U 106°19'10.68" T	Kabupaten Kepulauan Anambas, Provinsi Kepulauan Riau
Tenggiling, Pulau		Pulau	03°22'58.00" U 106°13'50.00" T	Kabupaten Kepulauan Anambas, Provinsi Kepulauan Riau
Tenggiling, Pulau		Pulau	00°56'07.92" U 103°45'47.06" T	Kota Batam, Provinsi Kepulauan Riau
Terayun, Pulau		Pulau	00°16'41.84" U 104°24'53.42" T	Kabupaten Lingga, Provinsi Kepulauan Riau
Tereh, Pulau		Pulau	00°22'44.40" U 104°25'16.57" T	Kabupaten Lingga, Provinsi Kepulauan Riau
Teremen, Pulau		Pulau	00°49'07.00" U 103°27'42.00" T	Kabupaten Karimun, Provinsi Kepulauan Riau

Nama Rupabumi	Nama Lain	Unsur Rupabumi	Koordinat	Keterangan Wilayah
Terkulai, Pulau		Pulau	00°57'14.38" U 104°20'17.04" T	Kota Tanjung Pinang, Provinsi Kepulauan Riau
Terli, Pulau		Pulau	00°42'21.33" U 104°46'58.59" T	Kabupaten Bintan, Provinsi Kepulauan Riau
Terong, Pulau		Pulau	00°56'48.00" U 103°45'55.00" T	Kota Batam, Provinsi Kepulauan Riau
Terong, Pulau		Pulau	00°07'04.63" U 104°23'53.23" T	Kabupaten Lingga, Provinsi Kepulauan Riau
Teropong Besar, Pulau		Pulau	00°49'05.99" U 103°50'04.99" T	Kabupaten Karimun, Provinsi Kepulauan Riau
Teropong Kecil, Pulau		Pulau	00°49'18.68" U 103°49'51.83" T	Kabupaten Karimun, Provinsi Kepulauan Riau
Terumbu Begalas, Pulau		Pulau	00°54'40.86" U 104°42'06.92" T	Kabupaten Bintan, Provinsi Kepulauan Riau
Terumbu Daun, Pulau		Pulau	01°00'22.14" U 104°14'06.48" T	Kabupaten Bintan, Provinsi Kepulauan Riau
Terumbu, Pulau		Pulau	01°05'53.80" U 103°50'55.00" T	Kota Batam, Provinsi Kepulauan Riau
Terumbucawan, Pulau		Pulau	00°07'06.22" S 104°54'23.29" T	Kabupaten Lingga, Provinsi Kepulauan Riau
Teruntum, Pulau		Pulau	04°04'39.14" U 108°16'32.15" T	Kabupaten Natuna, Provinsi Kepulauan Riau
Tiabung, Pulau		Pulau	00°35'29.00" U 103°31'52.37" T	Kabupaten Karimun, Provinsi Kepulauan Riau
Tibing, Pulau		Pulau	03°14'23.67" U 106°18'53.11" T	Kabupaten Kepulauan Anambas, Provinsi Kepulauan Riau
Tiga Besar, Pulau		Pulau	00°16'02.69" S 104°30'01.54" T	Kabupaten Lingga, Provinsi Kepulauan Riau
Tiga Kecil, Pulau		Pulau	00°15'54.17" S 104°29'52.23" T	Kabupaten Lingga, Provinsi Kepulauan Riau
Tiga Tengah, Pulau		Pulau	00°15'59.05" S 104°29'52.21" T	Kabupaten Lingga, Provinsi Kepulauan Riau
Tiga, Pulau		Pulau	01°11'12.30" U 104°19'06.60" T	Kabupaten Bintan, Provinsi Kepulauan Riau
Tigi, Pulau		Pulau	00°09'13.71" U 104°26'01.00" T	Kabupaten Lingga, Provinsi Kepulauan Riau
Tikus, Pulau		Pulau	00°56'20.52" U 103°20'38.47" T	Kabupaten Karimun, Provinsi Kepulauan Riau
Tikus, Pulau		Pulau	00°36'15.99" U 103°33'56.00" T	Kabupaten Karimun, Provinsi Kepulauan Riau
Tikus, Pulau		Pulau	00°46'01.91" U 103°33'11.18" T	Kabupaten Karimun, Provinsi Kepulauan Riau
Tikus, Pulau		Pulau	00°12'27.50" U 104°22'29.64" T	Kabupaten Lingga, Provinsi Kepulauan Riau
Tikus, Pulau		Pulau	00°10'00.30" S 104°45'28.96" T	Kabupaten Lingga, Provinsi Kepulauan Riau
Tikussingkep Laut Kecil, Pulau		Pulau	00°42'04.25" S 104°29'46.37" T	Kabupaten Lingga, Provinsi Kepulauan Riau
Tikussingkep Laut, Pulau		Pulau	00°41'58.38" S 104°29'32.71" T	Kabupaten Lingga, Provinsi Kepulauan Riau
Timau, Pulau		Pulau	03°18'03.43" U 107°33'15.69" T	Kabupaten Natuna, Provinsi Kepulauan Riau
Timba, Pulau		Pulau	01°07'03.44" U 103°50'40.74" T	Kota Batam, Provinsi Kepulauan Riau
Timba, Pulau		Pulau	01°06'19.51" U 103°52'43.09" T	Kota Batam, Provinsi Kepulauan Riau



Nama Rupabumi	Nama Lain	Unsur Rupabumi	Koordinat	Keterangan Wilayah
Timbul, Pulau		Pulau	01°06'24.00" U 103°52'39.00" T	Kota Batam, Provinsi Kepulauan Riau
Timun Darat, Pulau		Pulau	00°50'56.28" U 103°20'53.62" T	Kabupaten Karimun, Provinsi Kepulauan Riau
Timun Laut, Pulau		Pulau	00°50'53.00" U 103°20'35.99" T	Kabupaten Karimun, Provinsi Kepulauan Riau
Timun, Pulau		Pulau	00°38'28.00" U 103°37'36.99" T	Kabupaten Karimun, Provinsi Kepulauan Riau
Tinggolok Besar, Pulau		Pulau	03°15'47.00" U 106°18'43.99" T	Kabupaten Kepulauan Anambas, Provinsi Kepulauan Riau
Tinggolok Kecil, Pulau		Pulau	03°15'51.99" U 106°18'51.00" T	Kabupaten Kepulauan Anambas, Provinsi Kepulauan Riau
Tinjul, Pulau		Pulau	00°54'21.34" U 103°56'27.93" T	Kota Batam, Provinsi Kepulauan Riau
Tinjul, Pulau		Pulau	00°18'01.08" U 104°26'20.17" T	Kabupaten Lingga, Provinsi Kepulauan Riau
Titampan, Pulau		Pulau	00°26'45.88" U 104°23'02.00" T	Kabupaten Lingga, Provinsi Kepulauan Riau
Tiyangnyaru, Pulau		Pulau	00°34'00.99" U 107°10'54.99" T	Kabupaten Bintan, Provinsi Kepulauan Riau
Toe, Pulau		Pulau	00°52'31.42" U 104°39'27.10" T	Kabupaten Bintan, Provinsi Kepulauan Riau
Tokong, Pulau		Pulau	01°09'25.70" U 103°48'50.29" T	Kota Batam, Provinsi Kepulauan Riau
Tokong, Pulau		Pulau	03°48'06.02" U 107°59'31.19" T	Kabupaten Natuna, Provinsi Kepulauan Riau
Tokonganakhiu, Pulau		Pulau	02°43'56.21" U 106°16'01.25" T	Kabupaten Kepulauan Anambas, Provinsi Kepulauan Riau
Tokongbatuampar, Pulau		Pulau	00°30'40.86" S 104°02'10.82" T	Kabupaten Lingga, Provinsi Kepulauan Riau
Tokongbelading, Pulau		Pulau	00°00'40.14" S 104°49'31.48" T	Kabupaten Lingga, Provinsi Kepulauan Riau
Tokongbelanda Besar, Pulau		Pulau	01°08'38.00" U 103°17'46.00" T	Kabupaten Karimun, Provinsi Kepulauan Riau
Tokongbelanda Kecil, Pulau		Pulau	01°08'29.00" U 103°17'39.99" T	Kabupaten Karimun, Provinsi Kepulauan Riau
Tokongbelayar, Pulau		Pulau	03°27'02.99" U 106°16'09.99" T	Kabupaten Kepulauan Anambas, Provinsi Kepulauan Riau
Tokongbengong, Pulau		Pulau	02°55'03.32" U 106°09'05.06" T	Kabupaten Kepulauan Anambas, Provinsi Kepulauan Riau
Tokongberakit, Pulau		Pulau	02°45'49.73" U 106°11'50.64" T	Kabupaten Kepulauan Anambas, Provinsi Kepulauan Riau
Tokongberangan Barat, Pulau		Pulau	02°58'30.48" U 105°45'30.56" T	Kabupaten Kepulauan Anambas, Provinsi Kepulauan Riau
Tokongberangan Timur, Pulau		Pulau	02°58'42.68" U 105°46'38.10" T	Kabupaten Kepulauan Anambas, Provinsi Kepulauan Riau
Tokongberlayar, Pulau		Pulau	00°52'03.55" S 104°24'19.06" T	Provinsi Kepulauan Riau
Tokongboro, Pulau		Pulau	04°04'00.99" U 107°26'08.99" T	Kabupaten Natuna, Provinsi Kepulauan Riau
Tokongbuan, Pulau		Pulau	02°59'18.30" U 106°14'25.97" T	Kabupaten Kepulauan Anambas, Provinsi Kepulauan Riau
Tokongburun, Pulau		Pulau	03°19'22.75" U 106°23'08.99" T	Kabupaten Kepulauan Anambas, Provinsi Kepulauan Riau
Tokongburung, Pulau		Pulau	04°25'28.57" U 107°41'13.02" T	Kabupaten Natuna, Provinsi Kepulauan Riau



Nama Rupabumi	Nama Lain	Unsur Rupabumi	Koordinat	Keterangan Wilayah
Tokongcamar, Pulau		Pulau	00°30'40.42" S 104°02'09.94" T	Kabupaten Lingga, Provinsi Kepulauan Riau
Tokongdahan, Pulau		Pulau	02°50'33.98" U 106°10'53.89" T	Kabupaten Kepulauan Anambas, Provinsi Kepulauan Riau
Tokongduyok, Pulau		Pulau	03°11'47.43" U 106°26'36.65" T	Kabupaten Kepulauan Anambas, Provinsi Kepulauan Riau
Tokongempatlima, Pulau		Pulau	00°51'58.50" S 104°24'38.60" T	Provinsi Kepulauan Riau
Tokonghiu Besar, Pulau		Pulau	01°11'13.80" U 103°20'43.94" T	Kabupaten Karimun, Provinsi Kepulauan Riau
Tokonghiu Kecil, Pulau		Pulau	01°11'26.20" U 103°21'09.36" T	Kabupaten Karimun, Provinsi Kepulauan Riau
Tokonghiu Kecil, Pulau		Pulau	01°12'52.20" S 105°13'23.20" T	Kabupaten Lingga, Provinsi Kepulauan Riau
Tokonghiu, Pulau		Pulau	01°12'44.20" S 105°13'24.16" T	Kabupaten Lingga, Provinsi Kepulauan Riau
Tokongimpul, Pulau		Pulau	02°44'21.00" U 106°17'03.00" T	Kabupaten Kepulauan Anambas, Provinsi Kepulauan Riau
Tokongkadis, Pulau		Pulau	03°06'05.19" U 106°20'26.13" T	Kabupaten Kepulauan Anambas, Provinsi Kepulauan Riau
Tokongkelelawar, Pulau		Pulau	01°09'02.71" U 103°18'11.63" T	Kabupaten Karimun, Provinsi Kepulauan Riau
Tokongkendo, Pulau		Pulau	03°04'54.90" U 106°20'28.03" T	Kabupaten Kepulauan Anambas, Provinsi Kepulauan Riau
Tokongmalangbiru, Pulau		Pulau	02°18'02.35" U 105°35'50.56" T	Kabupaten Kepulauan Anambas, Provinsi Kepulauan Riau
Tokongmalu, Pulau		Pulau	02°17'26.93" U 108°53'45.54" T	Kabupaten Natuna, Provinsi Kepulauan Riau
Tokongmandarian Darat, Pulau		Pulau	03°18'26.79" U 106°23'35.24" T	Kabupaten Kepulauan Anambas, Provinsi Kepulauan Riau
Tokongmandidarat, Pulau		Pulau	00°40'27.39" S 104°15'01.76" T	Kabupaten Lingga, Provinsi Kepulauan Riau
Tokongmandilaut, Pulau		Pulau	00°40'28.01" S 104°15'14.31" T	Kabupaten Lingga, Provinsi Kepulauan Riau
Tokongmuri, Pulau		Pulau	01°51'50.00" U 108°38'26.00" T	Kabupaten Natuna, Provinsi Kepulauan Riau
Tokongnaboi Besar, Pulau		Pulau	00°35'47.25" S 104°19'14.91" T	Kabupaten Lingga, Provinsi Kepulauan Riau
Tokongnaboi, Pulau		Pulau	00°35'43.45" S 104°19'12.45" T	Kabupaten Lingga, Provinsi Kepulauan Riau
Tokongnanas, Pulau		Pulau	03°19'47.20" U 105°57'03.45" T	Kabupaten Kepulauan Anambas, Provinsi Kepulauan Riau
Tokongpasu Selatan, Pulau		Pulau	03°22'50.99" U 106°27'42.99" T	Kabupaten Kepulauan Anambas, Provinsi Kepulauan Riau
Tokongpasu Utara, Pulau		Pulau	03°23'05.21" U 106°27'39.21" T	Kabupaten Kepulauan Anambas, Provinsi Kepulauan Riau
Tokongperpat Kecil, Pulau		Pulau	00°31'50.56" S 104°01'46.91" T	Kabupaten Lingga, Provinsi Kepulauan Riau
Tokongperpat, Pulau		Pulau	00°31'52.91" S 104°01'47.00" T	Kabupaten Lingga, Provinsi Kepulauan Riau
Tokongpollux, Pulau		Pulau	00°48'19.29" S 104°26'28.71" T	Kabupaten Lingga, Provinsi Kepulauan Riau
Tokongsekatip, Pulau		Pulau	00°44'46.87" U 103°56'31.94" T	Kabupaten Karimun, Provinsi Kepulauan Riau
Tokongsendok, Pulau		Pulau	02°37'07.00" U 106°17'08.00" T	Kabupaten Kepulauan Anambas, Provinsi Kepulauan Riau

Nama Rupabumi	Nama Lain	Unsur Rupabumi	Koordinat	Keterangan Wilayah
Tokongserayak, Pulau		Pulau	02°42'37.90" U 108°36'18.56" T	Kabupaten Natuna, Provinsi Kepulauan Riau
Tokongsigan, Pulau		Pulau	02°42'17.59" U 106°16'33.15" T	Kabupaten Kepulauan Anambas, Provinsi Kepulauan Riau
Tokongsluma, Pulau		Pulau	00°51'00.23" S 104°25'19.83" T	Provinsi Kepulauan Riau
Tokongtengah, Pulau		Pulau	00°35'39.71" S 104°19'15.89" T	Kabupaten Lingga, Provinsi Kepulauan Riau
Tokonguwi Besar, Pulau		Pulau	01°11'01.56" U 107°13'19.58" T	Kabupaten Bintan, Provinsi Kepulauan Riau
Tokonguwi Kecil, Pulau		Pulau	01°10'59.68" U 107°13'25.19" T	Kabupaten Bintan, Provinsi Kepulauan Riau
Tokonguwi Sedang, Pulau		Pulau	01°10'53.29" U 107°13'13.29" T	Kabupaten Bintan, Provinsi Kepulauan Riau
Tolop Kecil, Pulau		Pulau	01°09'48.60" U 103°51'58.79" T	Kota Batam, Provinsi Kepulauan Riau
Tolop, Pulau		Pulau	01°09'28.00" U 103°51'56.00" T	Kota Batam, Provinsi Kepulauan Riau
Tong, Pulau		Pulau	00°53'11.45" U 103°55'59.57" T	Kota Batam, Provinsi Kepulauan Riau
Tonton, Pulau		Pulau	00°58'37.99" U 104°02'35.00" T	Kota Batam, Provinsi Kepulauan Riau
Traling, Pulau		Pulau	01°01'01.99" U 104°05'48.00" T	Kota Batam, Provinsi Kepulauan Riau
Tuan, Pulau		Pulau	00°46'57.96" U 103°20'45.22" T	Kabupaten Karimun, Provinsi Kepulauan Riau
Tubu, Pulau		Pulau	01°04'36.99" U 104°09'56.00" T	Kota Batam, Provinsi Kepulauan Riau
Tudan, Pulau		Pulau	02°55'01.94" U 108°44'58.70" T	Kabupaten Natuna, Provinsi Kepulauan Riau
Tukat Darat, Pulau		Pulau	00°22'24.79" U 104°16'46.44" T	Kabupaten Lingga, Provinsi Kepulauan Riau
Tukat Laut, Pulau		Pulau	00°21'58.46" U 104°16'51.24" T	Kabupaten Lingga, Provinsi Kepulauan Riau
Tukil, Pulau		Pulau	00°24'53.90" U 104°15'53.91" T	Kabupaten Lingga, Provinsi Kepulauan Riau
Tukongbelayar, Pulau		Pulau	01°10'01.99" U 107°35'58.99" T	Kabupaten Bintan, Provinsi Kepulauan Riau
Tukongbuton, Pulau		Pulau	00°35'39.99" U 106°58'39.00" T	Kabupaten Bintan, Provinsi Kepulauan Riau
Tukongkanggan, Pulau		Pulau	00°37'04.00" U 106°58'41.99" T	Kabupaten Bintan, Provinsi Kepulauan Riau
Tukongkayuara, Pulau		Pulau	01°32'49.45" U 106°22'28.19" T	Kabupaten Bintan, Provinsi Kepulauan Riau
Tukongkemudi, Pulau		Pulau	00°55'25.00" U 106°44'21.00" T	Kabupaten Bintan, Provinsi Kepulauan Riau
Tukongmenggirang Barat, Pulau		Pulau	00°49'34.64" U 107°38'14.09" T	Kabupaten Bintan, Provinsi Kepulauan Riau
Tukongmenggirang Baratlaut, Pulau		Pulau	00°49'40.00" U 107°38'12.99" T	Kabupaten Bintan, Provinsi Kepulauan Riau
Tukongmenggirang Besar, Pulau		Pulau	00°49'38.34" U 107°38'16.16" T	Kabupaten Bintan, Provinsi Kepulauan Riau
Tukongmenggirang Selatan, Pulau		Pulau	00°49'36.10" U 107°38'16.64" T	Kabupaten Bintan, Provinsi Kepulauan Riau
Tukongmenggirang Utara, Pulau		Pulau	00°49'38.52" U 107°38'17.11" T	Kabupaten Bintan, Provinsi Kepulauan Riau

Nama Rupabumi	Nama Lain	Unsur Rupabumi	Koordinat	Keterangan Wilayah
Tukongmentebung, Pulau		Pulau	00°35'01.00" U 107°08'33.00" T	Kabupaten Bintan, Provinsi Kepulauan Riau
Tukongpejantan, Pulau		Pulau	00°07'31.04" U 107°12'13.25" T	Kabupaten Bintan, Provinsi Kepulauan Riau
Tukongpenyemuk, Pulau		Pulau	00°31'05.99" U 107°09'04.00" T	Kabupaten Bintan, Provinsi Kepulauan Riau
Tukunglina, Pulau		Pulau	01°10'09.87" S 105°18'56.57" T	Kabupaten Lingga, Provinsi Kepulauan Riau
Tulai, Pulau		Pulau	02°59'15.00" U 105°41'12.00" T	Kabupaten Kepulauan Anambas, Provinsi Kepulauan Riau
Tulang, Pulau		Pulau	00°55'50.00" U 103°25'27.00" T	Kabupaten Karimun, Provinsi Kepulauan Riau
Tuma, Pulau		Pulau	00°22'37.63" S 104°15'52.52" T	Kabupaten Lingga, Provinsi Kepulauan Riau
Tumbar Kecil, Pulau		Pulau	00°57'55.00" U 103°45'59.00" T	Kota Batam, Provinsi Kepulauan Riau
Tumbar, Pulau		Pulau	00°57'46.00" U 103°47'15.00" T	Kota Batam, Provinsi Kepulauan Riau
Tumu, Pulau		Pulau	00°05'19.09" U 104°37'07.96" T	Kabupaten Lingga, Provinsi Kepulauan Riau
Tundok Kecil, Pulau		Pulau	02°28'45.00" U 108°59'17.99" T	Kabupaten Natuna, Provinsi Kepulauan Riau
Tundok, Pulau		Pulau	02°28'54.99" U 108°59'11.00" T	Kabupaten Natuna, Provinsi Kepulauan Riau
Tunjuk, Pulau		Pulau	00°56'46.01" U 104°12'15.03" T	Kota Batam, Provinsi Kepulauan Riau
Tuntun, Pulau		Pulau	01°09'00.75" U 103°21'03.51" T	Kabupaten Karimun, Provinsi Kepulauan Riau
Turka, Pulau		Pulau	00°09'31.78" U 104°11'29.36" T	Kabupaten Lingga, Provinsi Kepulauan Riau
Ubi, Pulau		Pulau	03°07'31.00" U 105°39'56.99" T	Kabupaten Kepulauan Anambas, Provinsi Kepulauan Riau
Udik, Pulau		Pulau	00°31'53.00" U 104°18'18.00" T	Kota Batam, Provinsi Kepulauan Riau
Ujuk, Pulau		Pulau	02°29'36.98" U 108°57'32.12" T	Kabupaten Natuna, Provinsi Kepulauan Riau
Ujung Baran, Pulau		Pulau	00°32'37.00" U 104°11'49.99" T	Kota Batam, Provinsi Kepulauan Riau
Ujung, Pulau		Pulau	02°56'55.00" U 106°11'03.00" T	Kabupaten Kepulauan Anambas, Provinsi Kepulauan Riau
Ujungbatu, Pulau		Pulau	00°50'41.38" S 104°25'03.15" T	Provinsi Kepulauan Riau
Ujungbeting, Pulau		Pulau	00°07'31.80" S 104°44'42.00" T	Kabupaten Lingga, Provinsi Kepulauan Riau
Ujungbuli, Pulau		Pulau	00°03'36.03" U 104°30'58.50" T	Kabupaten Lingga, Provinsi Kepulauan Riau
Ujungkayu, Pulau		Pulau	00°05'24.75" U 104°32'44.80" T	Kabupaten Lingga, Provinsi Kepulauan Riau
Ujungkebat, Pulau		Pulau	00°23'22.99" U 104°17'53.44" T	Kabupaten Lingga, Provinsi Kepulauan Riau
Ukol, Pulau		Pulau	00°39'45.72" S 104°13'40.69" T	Kabupaten Lingga, Provinsi Kepulauan Riau
Uku, Pulau		Pulau	00°55'47.72" U 104°09'23.68" T	Kota Batam, Provinsi Kepulauan Riau
Ular, Pulau		Pulau	02°43'56.75" U 106°16'26.13" T	Kabupaten Kepulauan Anambas, Provinsi Kepulauan Riau

Nama Rupabumi	Nama Lain	Unsur Rupabumi	Koordinat	Keterangan Wilayah
Ulat, Pulau		Pulau	00°36'21.42" U 103°42'00.14" T	Kabupaten Karimun, Provinsi Kepulauan Riau
Ulu, Pulau		Pulau	00°21'13.84" S 104°24'51.92" T	Kabupaten Lingga, Provinsi Kepulauan Riau
Ungar, Pulau		Pulau	00°39'24.99" U 103°29'33.00" T	Kabupaten Karimun, Provinsi Kepulauan Riau
Unggal, Pulau		Pulau	00°16'28.77" U 104°25'16.71" T	Kabupaten Lingga, Provinsi Kepulauan Riau
Ungkuwapa, Pulau		Pulau	00°35'38.00" U 103°38'11.00" T	Kabupaten Karimun, Provinsi Kepulauan Riau
Untup Darat, Pulau		Pulau	00°55'48.39" U 107°30'08.18" T	Kabupaten Bintan, Provinsi Kepulauan Riau
Urukuruk, Pulau		Pulau	03°06'10.00" U 106°20'40.99" T	Kabupaten Kepulauan Anambas, Provinsi Kepulauan Riau
Utantinggi, Pulau		Pulau	00°10'25.91" U 104°28'01.24" T	Kabupaten Lingga, Provinsi Kepulauan Riau
Uwi, Pulau		Pulau	01°05'56.10" U 107°24'13.95" T	Kabupaten Bintan, Provinsi Kepulauan Riau
Wakbu, Pulau		Pulau	00°32'33.00" U 103°33'49.00" T	Kabupaten Karimun, Provinsi Kepulauan Riau
Wi, Pulau		Pulau	03°22'50.06" U 106°14'07.47" T	Kabupaten Kepulauan Anambas, Provinsi Kepulauan Riau
Yudan, Pulau		Pulau	03°02'01.00" U 105°45'07.99" T	Kabupaten Kepulauan Anambas, Provinsi Kepulauan Riau



The background features a light gray grid of dots of varying sizes. In the top right corner, there is a dark gray geometric shape resembling a stylized 'L' or a corner bracket. On the right edge, there is a vertical gray bar with a diagonal cutout. In the bottom left corner, there is a dark gray geometric shape resembling a stylized 'L' or a corner bracket, and a vertical gray bar with a diagonal cutout.

**20**

**LAMPUNG**



Nama Rupabumi	Nama Lain	Unsur Rupabumi	Koordinat	Keterangan Wilayah
Anak Krakatau, Pulau		Pulau	06°05'52.51" S 105°25'34.91" T	Kabupaten Lampung Selatan, Provinsi Lampung
Balak, Pulau		Pulau	05°45'16.81" S 105°10'51.02" T	Kabupaten Pesawaran, Provinsi Lampung
Batang Besar, Pulau		Pulau	05°05'12.99" S 106°16'35.00" T	Kabupaten Lampung Timur, Provinsi Lampung
Batang Kecil, Pulau		Pulau	05°04'37.99" S 106°16'41.99" T	Kabupaten Lampung Timur, Provinsi Lampung
Batu Candi, Pulau		Pulau	05°46'31.08" S 105°05'22.16" T	Kabupaten Tanggamus, Provinsi Lampung
Batu Centigi Barat, Pulau		Pulau	05°42'27.50" S 104°56'54.56" T	Kabupaten Tanggamus, Provinsi Lampung
Batu Centigi Tengah, Pulau		Pulau	05°42'27.00" S 104°56'56.04" T	Kabupaten Tanggamus, Provinsi Lampung
Batu Centigi Timur, Pulau		Pulau	05°42'27.18" S 104°56'58.70" T	Kabupaten Tanggamus, Provinsi Lampung
Batu Cumbung, Pulau		Pulau	05°47'04.92" S 105°05'24.18" T	Kabupaten Tanggamus, Provinsi Lampung
Batu Jajar, Pulau		Pulau	05°44'58.45" S 105°00'49.46" T	Kabupaten Tanggamus, Provinsi Lampung
Batu Karang Tabuan Utara, Pulau		Pulau	05°45'10.62" S 105°02'22.59" T	Kabupaten Tanggamus, Provinsi Lampung
Batu Karang Tabuan, Pulau		Pulau	05°45'15.84" S 105°02'19.64" T	Kabupaten Tanggamus, Provinsi Lampung
Batu Kelelawar, Pulau		Pulau	05°43'28.77" S 104°59'24.46" T	Kabupaten Tanggamus, Provinsi Lampung
Batu Kerita Utara, Pulau		Pulau	05°47'13.45" S 105°05'09.96" T	Kabupaten Tanggamus, Provinsi Lampung
Batu Kibau Mandi, Pulau		Pulau	05°47'18.52" S 105°04'54.94" T	Kabupaten Tanggamus, Provinsi Lampung
Batu Kuki, Pulau		Pulau	05°45'08.78" S 105°01'47.10" T	Kabupaten Tanggamus, Provinsi Lampung
Batu Layar Umbar, Pulau		Pulau	05°42'54.72" S 104°58'01.45" T	Kabupaten Tanggamus, Provinsi Lampung
Batu Mandi, Pulau		Pulau	05°45'14.44" S 105°00'52.91" T	Kabupaten Tanggamus, Provinsi Lampung
Batu Nunggal, Pulau		Pulau	05°43'30.00" S 104°59'29.07" T	Kabupaten Tanggamus, Provinsi Lampung
Batu Penaga, Pulau		Pulau	05°45'16.74" S 105°01'04.83" T	Kabupaten Tanggamus, Provinsi Lampung
Batu Perahu Sebuku, Pulau		Pulau	05°50'43.76" S 105°31'27.37" T	Kabupaten Lampung Selatan, Provinsi Lampung
Batu Pitasan, Pulau		Pulau	05°43'36.76" S 105°00'22.06" T	Kabupaten Tanggamus, Provinsi Lampung
Batu Sekepol Lunik Khua, Pulau		Pulau	05°51'10.26" S 105°41'29.86" T	Kabupaten Lampung Selatan, Provinsi Lampung
Batu Sekepol Lunik Sai, Pulau		Pulau	05°51'10.26" S 105°41'31.16" T	Kabupaten Lampung Selatan, Provinsi Lampung
Batu Sekepol Lunik Tiga, Pulau		Pulau	05°51'10.98" S 105°41'30.26" T	Kabupaten Lampung Selatan, Provinsi Lampung
Batu Setiga Buntut Lunik, Pulau		Pulau	05°48'48.24" S 105°32'28.71" T	Kabupaten Lampung Selatan, Provinsi Lampung
Batubolong, Pulau		Pulau	05°48'25.99" S 105°18'28.22" T	Kabupaten Pesawaran, Provinsi Lampung
Batubotak, Pulau		Pulau	05°48'05.28" S 105°07'04.67" T	Kabupaten Tanggamus, Provinsi Lampung



Nama Rupabumi	Nama Lain	Unsur Rupabumi	Koordinat	Keterangan Wilayah
Batucentigi, Pulau		Pulau	05°40'38.01" S 104°54'17.00" T	Kabupaten Tanggamus, Provinsi Lampung
Batugondrong, Pulau		Pulau	05°47'52.56" S 105°07'30.72" T	Kabupaten Tanggamus, Provinsi Lampung
Batugubugseng, Pulau		Pulau	05°57'24.03" S 105°27'47.34" T	Kabupaten Lampung Selatan, Provinsi Lampung
Batugurih, Pulau		Pulau	05°07'07.21" S 103°50'18.34" T	Kabupaten Lampung Barat, Provinsi Lampung
Batuhakhong, Pulau		Pulau	05°44'29.82" S 105°01'06.19" T	Kabupaten Tanggamus, Provinsi Lampung
Batuhiu, Pulau		Pulau	05°45'13.41" S 105°01'05.99" T	Kabupaten Tanggamus, Provinsi Lampung
Batukabulung, Pulau		Pulau	05°44'39.89" S 105°00'29.65" T	Kabupaten Tanggamus, Provinsi Lampung
Batukauseng, Pulau		Pulau	05°57'48.77" S 105°28'03.52" T	Kabupaten Lampung Selatan, Provinsi Lampung
Batukelapa, Pulau		Pulau	05°45'20.98" S 105°04'35.99" T	Kabupaten Tanggamus, Provinsi Lampung
Batukelapanunggal, Pulau		Pulau	05°46'43.23" S 105°05'39.02" T	Kabupaten Tanggamus, Provinsi Lampung
Batukerbau, Pulau		Pulau	05°50'42.72" S 105°18'36.95" T	Kabupaten Pesawaran, Provinsi Lampung
Batukerbau, Pulau		Pulau	05°31'13.21" S 104°41'44.57" T	Kabupaten Tanggamus, Provinsi Lampung
Batukerita, Pulau		Pulau	05°47'16.30" S 105°05'07.72" T	Kabupaten Tanggamus, Provinsi Lampung
Batukupiah Pinggir, Pulau		Pulau	05°48'18.75" S 105°11'07.51" T	Kabupaten Tanggamus, Provinsi Lampung
Batukupiah Tengah, Pulau		Pulau	05°48'27.70" S 105°10'55.51" T	Kabupaten Tanggamus, Provinsi Lampung
Batulegundi Balak, Pulau		Pulau	05°50'14.84" S 105°17'12.19" T	Kabupaten Pesawaran, Provinsi Lampung
Batulegundi, Pulau		Pulau	05°50'24.22" S 105°16'36.89" T	Kabupaten Pesawaran, Provinsi Lampung
Batumandi Bakauheni, Pulau		Pulau	05°53'22.66" S 105°41'47.69" T	Kabupaten Lampung Selatan, Provinsi Lampung
Batumandi, Pulau		Pulau	05°52'33.91" S 105°28'15.01" T	Kabupaten Lampung Selatan, Provinsi Lampung
Batumandi, Pulau		Pulau	05°46'30.48" S 105°05'12.67" T	Kabupaten Tanggamus, Provinsi Lampung
Batumerah, Pulau		Pulau	05°58'38.56" S 105°22'36.80" T	Kabupaten Lampung Selatan, Provinsi Lampung
Batupanjanglimau, Pulau		Pulau	05°48'11.01" S 105°08'22.11" T	Kabupaten Tanggamus, Provinsi Lampung
Batuputih, Pulau		Pulau	05°49'16.73" S 105°19'18.86" T	Kabupaten Pesawaran, Provinsi Lampung
Batuputih, Pulau		Pulau	05°39'48.12" S 104°53'07.30" T	Kabupaten Tanggamus, Provinsi Lampung
Baturawong, Pulau		Pulau	05°48'27.11" S 105°09'16.71" T	Kabupaten Tanggamus, Provinsi Lampung
Baturujuk Balak, Pulau		Pulau	05°42'40.20" S 104°57'27.51" T	Kabupaten Tanggamus, Provinsi Lampung
Baturujuk Lunik, Pulau		Pulau	05°42'36.72" S 104°57'15.88" T	Kabupaten Tanggamus, Provinsi Lampung
Batusekepel, Pulau		Pulau	05°51'09.82" S 105°41'35.37" T	Kabupaten Lampung Selatan, Provinsi Lampung

Nama Rupabumi	Nama Lain	Unsur Rupabumi	Koordinat	Keterangan Wilayah
Batusiuncal, Pulau		Pulau	05°47'30.48" S 105°18'17.69" T	Kabupaten Pesawaran, Provinsi Lampung
Batusuluh Balak, Pulau		Pulau	05°43'44.71" S 105°14'25.96" T	Kabupaten Pesawaran, Provinsi Lampung
Batusuluh Lunik, Pulau		Pulau	05°43'47.30" S 105°14'20.42" T	Kabupaten Pesawaran, Provinsi Lampung
Batutajam, Pulau		Pulau	05°42'13.77" S 104°56'19.81" T	Kabupaten Tanggamus, Provinsi Lampung
Bertuah, Pulau		Pulau	05°53'31.99" S 104°26'34.00" T	Kabupaten Lampung Barat, Provinsi Lampung
Burung, Pulau		Pulau	05°47'06.66" S 105°05'21.05" T	Kabupaten Tanggamus, Provinsi Lampung
Condong Darat, Pulau		Pulau	05°33'15.51" S 105°21'00.00" T	Kabupaten Lampung Selatan, Provinsi Lampung
Condong Laut, Pulau		Pulau	05°33'38.23" S 105°20'34.65" T	Kabupaten Lampung Selatan, Provinsi Lampung
Cukuhpandan Balak, Pulau		Pulau	05°45'48.19" S 105°05'16.01" T	Kabupaten Tanggamus, Provinsi Lampung
Cukuhpandan Lunik, Pulau		Pulau	05°45'52.18" S 105°05'12.28" T	Kabupaten Tanggamus, Provinsi Lampung
Cukuhpandan Pinggir, Pulau		Pulau	05°45'51.50" S 105°05'10.96" T	Kabupaten Tanggamus, Provinsi Lampung
Cukuhpandan Tengah, Pulau		Pulau	05°45'50.29" S 105°05'13.89" T	Kabupaten Tanggamus, Provinsi Lampung
Dua Balak, Pulau		Pulau	05°52'19.22" S 105°46'07.16" T	Kabupaten Lampung Selatan, Provinsi Lampung
Dua Balak, Pulau		Pulau	05°50'17.36" S 105°13'53.33" T	Kabupaten Pesawaran, Provinsi Lampung
Dua Lunik, Pulau		Pulau	05°52'23.11" S 105°46'19.67" T	Kabupaten Lampung Selatan, Provinsi Lampung
Dua Lunik, Pulau		Pulau	05°50'11.52" S 105°14'02.00" T	Kabupaten Pesawaran, Provinsi Lampung
Gaitan, Pulau		Pulau	05°50'11.33" S 105°17'23.13" T	Kabupaten Pesawaran, Provinsi Lampung
Gawani, Pulau		Pulau	05°46'01.90" S 105°03'46.93" T	Kabupaten Tanggamus, Provinsi Lampung
Gosongsekopong, Pulau		Pulau	04°55'46.83" S 105°54'32.28" T	Kabupaten Lampung Timur, Provinsi Lampung
Hanitu Besar, Pulau		Pulau	05°51'55.15" S 105°30'02.77" T	Kabupaten Lampung Selatan, Provinsi Lampung
Hanitu Kecil, Pulau		Pulau	05°52'01.56" S 105°30'04.64" T	Kabupaten Lampung Selatan, Provinsi Lampung
Hiu, Pulau		Pulau	05°45'08.47" S 105°00'59.29" T	Kabupaten Tanggamus, Provinsi Lampung
Kabulung, Pulau		Pulau	05°42'27.13" S 104°57'44.29" T	Kabupaten Tanggamus, Provinsi Lampung
Kakhang Bekhak Barat, Pulau		Pulau	05°48'03.34" S 105°07'17.07" T	Kabupaten Tanggamus, Provinsi Lampung
Kakhang Bekhak Timur, Pulau		Pulau	05°48'03.02" S 105°07'18.44" T	Kabupaten Tanggamus, Provinsi Lampung
Kakhang Gigi Khua, Pulau		Pulau	05°45'50.36" S 105°04'03.64" T	Kabupaten Tanggamus, Provinsi Lampung
Kakhang Gigi Lima, Pulau		Pulau	05°46'05.48" S 105°03'57.78" T	Kabupaten Tanggamus, Provinsi Lampung
Kakhang Gigi Pak, Pulau		Pulau	05°45'55.29" S 105°04'01.84" T	Kabupaten Tanggamus, Provinsi Lampung

Nama Rupabumi	Nama Lain	Unsur Rupabumi	Koordinat	Keterangan Wilayah
Kakhang Gigi Sai, Pulau		Pulau	05°45'48.63" S 105°04'05.01" T	Kabupaten Tanggamus, Provinsi Lampung
Kakhang Gigi Tiga, Pulau		Pulau	05°45'52.20" S 105°04'03.36" T	Kabupaten Tanggamus, Provinsi Lampung
Kakhang Pandan, Pulau		Pulau	05°46'34.34" S 105°05'13.34" T	Kabupaten Tanggamus, Provinsi Lampung
Kamintara Balak, Pulau		Pulau	05°47'31.17" S 105°12'11.87" T	Kabupaten Tanggamus, Provinsi Lampung
Kamintara Barat, Pulau		Pulau	05°47'35.00" S 105°11'52.00" T	Kabupaten Tanggamus, Provinsi Lampung
Kamintara Lunik, Pulau		Pulau	05°47'37.73" S 105°12'15.34" T	Kabupaten Tanggamus, Provinsi Lampung
Kamintara Tengah, Pulau		Pulau	05°47'36.31" S 105°12'15.04" T	Kabupaten Tanggamus, Provinsi Lampung
Kamintara Timur, Pulau		Pulau	05°47'34.74" S 105°12'15.38" T	Kabupaten Tanggamus, Provinsi Lampung
Kandang Balak, Pulau		Pulau	05°53'14.92" S 105°45'35.92" T	Kabupaten Lampung Selatan, Provinsi Lampung
Kandang Lunik, Pulau		Pulau	05°52'49.20" S 105°46'14.26" T	Kabupaten Lampung Selatan, Provinsi Lampung
Karang Penakan Lunik Khua, Pulau		Pulau	05°45'41.11" S 105°03'37.69" T	Kabupaten Tanggamus, Provinsi Lampung
Karang Penakan Lunik Sai, Pulau		Pulau	05°45'40.03" S 105°03'39.92" T	Kabupaten Tanggamus, Provinsi Lampung
Karang Penakan, Pulau		Pulau	05°45'48.60" S 105°03'41.47" T	Kabupaten Tanggamus, Provinsi Lampung
Karangputih, Pulau		Pulau	05°39'50.53" S 104°53'06.53" T	Kabupaten Tanggamus, Provinsi Lampung
Karangtahabu, Pulau		Pulau	05°45'13.62" S 105°01'21.95" T	Kabupaten Tanggamus, Provinsi Lampung
Karangtianggayau, Pulau		Pulau	05°47'42.91" S 105°05'55.87" T	Kabupaten Tanggamus, Provinsi Lampung
Kelagian Lunik, Pulau		Pulau	05°38'38.94" S 105°13'57.64" T	Kabupaten Pesawaran, Provinsi Lampung
Kelagian, Pulau		Pulau	05°37'49.04" S 105°13'29.06" T	Kabupaten Pesawaran, Provinsi Lampung
Kelapa Nunggal, Pulau		Pulau	05°44'35.55" S 105°01'15.31" T	Kabupaten Tanggamus, Provinsi Lampung
Kelapa, Pulau		Pulau	05°52'21.63" S 105°45'24.65" T	Kabupaten Lampung Selatan, Provinsi Lampung
Kelapanunggal Tiga Selatan, Pulau		Pulau	05°43'12.00" S 104°59'02.61" T	Kabupaten Tanggamus, Provinsi Lampung
Kelapanunggal Tiga Timur, Pulau		Pulau	05°43'11.60" S 104°59'04.84" T	Kabupaten Tanggamus, Provinsi Lampung
Kelapanunggal Tiga Utara, Pulau		Pulau	05°43'08.43" S 104°59'03.08" T	Kabupaten Tanggamus, Provinsi Lampung
Kepala Siuncal, Pulau		Pulau	05°46'54.76" S 105°18'43.92" T	Kabupaten Pesawaran, Provinsi Lampung
Kiluan, Pulau		Pulau	05°46'54.99" S 105°05'35.00" T	Kabupaten Tanggamus, Provinsi Lampung
Krakatau Barat, Pulau		Pulau	06°09'05.20" S 105°25'01.87" T	Kabupaten Lampung Selatan, Provinsi Lampung
Krakatau, Pulau		Pulau	06°09'09.00" S 105°26'39.37" T	Kabupaten Lampung Selatan, Provinsi Lampung
Kramat, Pulau		Pulau	05°51'07.47" S 105°46'02.19" T	Kabupaten Lampung Selatan, Provinsi Lampung

Nama Rupabumi	Nama Lain	Unsur Rupabumi	Koordinat	Keterangan Wilayah
Kubur, Pulau		Pulau	05°29'20.00" S 105°15'38.00" T	Kota Bandar Lampung, Provinsi Lampung
Kupiah, Pulau		Pulau	05°46'48.25" S 105°48'14.15" T	Kabupaten Lampung Selatan, Provinsi Lampung
Lahu Lunik, Pulau		Pulau	05°32'39.15" S 105°15'49.24" T	Kabupaten Pesawaran, Provinsi Lampung
Lamang, Pulau		Pulau	05°42'15.57" S 104°57'59.84" T	Kabupaten Tanggamus, Provinsi Lampung
Legongkae Selatan, Pulau		Pulau	05°47'05.63" S 105°13'14.97" T	Kabupaten Pesawaran, Provinsi Lampung
Legongkae, Pulau		Pulau	05°46'53.42" S 105°13'18.68" T	Kabupaten Pesawaran, Provinsi Lampung
Legundi Tua, Pulau		Pulau	05°49'38.42" S 105°19'00.99" T	Kabupaten Pesawaran, Provinsi Lampung
Legundi, Pulau		Pulau	05°49'22.15" S 105°16'37.92" T	Kabupaten Pesawaran, Provinsi Lampung
Lelangga Balak, Pulau		Pulau	05°43'52.35" S 105°13'50.77" T	Kabupaten Pesawaran, Provinsi Lampung
Lelangga Lunik, Pulau		Pulau	05°43'04.95" S 105°14'37.26" T	Kabupaten Pesawaran, Provinsi Lampung
Lengkekuh, Pulau		Pulau	05°42'31.18" S 104°57'43.62" T	Kabupaten Tanggamus, Provinsi Lampung
Lok, Pulau		Pulau	05°44'47.07" S 105°10'28.77" T	Kabupaten Pesawaran, Provinsi Lampung
Lunik, Pulau		Pulau	05°44'24.91" S 105°10'25.74" T	Kabupaten Pesawaran, Provinsi Lampung
Maitem, Pulau		Pulau	05°35'41.80" S 105°14'47.61" T	Kabupaten Pesawaran, Provinsi Lampung
Mangkudu, Pulau		Pulau	05°51'02.99" S 105°40'58.69" T	Kabupaten Lampung Selatan, Provinsi Lampung
Mundu, Pulau		Pulau	05°40'48.69" S 105°50'16.81" T	Kabupaten Lampung Selatan, Provinsi Lampung
Nunggal, Pulau		Pulau	05°43'09.69" S 104°59'09.96" T	Kabupaten Tanggamus, Provinsi Lampung
Pahawang Lunik, Pulau		Pulau	05°40'27.80" S 105°14'33.64" T	Kabupaten Pesawaran, Provinsi Lampung
Pahawang, Pulau		Pulau	05°40'28.56" S 105°13'11.56" T	Kabupaten Pesawaran, Provinsi Lampung
Paku, Pulau		Pulau	05°43'11.47" S 104°58'52.20" T	Kabupaten Tanggamus, Provinsi Lampung
Pakuayu, Pulau		Pulau	05°42'10.93" S 104°57'43.47" T	Kabupaten Tanggamus, Provinsi Lampung
Panjang, Pulau		Pulau	06°05'28.78" S 105°27'28.11" T	Kabupaten Lampung Selatan, Provinsi Lampung
Panjukit, Pulau		Pulau	05°53'06.59" S 105°46'16.43" T	Kabupaten Lampung Selatan, Provinsi Lampung
Panjurit, Pulau		Pulau	05°53'08.84" S 105°47'03.18" T	Kabupaten Lampung Selatan, Provinsi Lampung
Pasaran, Pulau		Pulau	05°27'50.00" S 105°15'55.00" T	Kota Bandar Lampung, Provinsi Lampung
Pertapaan, Pulau		Pulau	05°48'25.65" S 105°16'37.15" T	Kabupaten Pesawaran, Provinsi Lampung
Pisang, Pulau		Pulau	05°07'14.99" S 103°50'45.13" T	Kabupaten Lampung Barat, Provinsi Lampung
Rimau Balak, Pulau		Pulau	05°51'22.00" S 105°47'06.33" T	Kabupaten Lampung Selatan, Provinsi Lampung

Nama Rupabumi	Nama Lain	Unsur Rupabumi	Koordinat	Keterangan Wilayah
Rimau Lunik, Pulau		Pulau	05°50'43.76" S 105°47'39.40" T	Kabupaten Lampung Selatan, Provinsi Lampung
Sebesi, Pulau		Pulau	05°56'48.01" S 105°29'15.82" T	Kabupaten Lampung Selatan, Provinsi Lampung
Sebuku Kecil, Pulau		Pulau	05°52'53.79" S 105°32'24.73" T	Kabupaten Lampung Selatan, Provinsi Lampung
Sebuku, Pulau		Pulau	05°52'43.39" S 105°30'38.37" T	Kabupaten Lampung Selatan, Provinsi Lampung
Segama Besar, Pulau		Pulau	05°10'09.73" S 106°06'32.90" T	Kabupaten Lampung Timur, Provinsi Lampung
Segama Kecil, Pulau		Pulau	05°09'20.70" S 106°06'38.08" T	Kabupaten Lampung Timur, Provinsi Lampung
Sekepel, Pulau		Pulau	05°51'05.00" S 105°41'38.47" T	Kabupaten Lampung Selatan, Provinsi Lampung
Seram, Pulau		Pulau	05°44'27.09" S 105°48'36.25" T	Kabupaten Lampung Selatan, Provinsi Lampung
Seramningi, Pulau		Pulau	05°44'36.13" S 105°48'18.64" T	Kabupaten Lampung Selatan, Provinsi Lampung
Serdang, Pulau		Pulau	05°49'16.35" S 105°23'40.70" T	Kabupaten Pesawaran, Provinsi Lampung
Sertung, Pulau		Pulau	06°05'29.29" S 105°22'54.33" T	Kabupaten Lampung Selatan, Provinsi Lampung
Seserot, Pulau		Pulau	05°47'42.18" S 105°14'50.24" T	Kabupaten Pesawaran, Provinsi Lampung
Setigabuntut, Pulau		Pulau	05°48'52.12" S 105°32'33.93" T	Kabupaten Lampung Selatan, Provinsi Lampung
Setigaheni, Pulau		Pulau	05°49'09.66" S 105°32'56.36" T	Kabupaten Lampung Selatan, Provinsi Lampung
Setigalok Lunik, Pulau		Pulau	05°49'01.12" S 105°32'39.98" T	Kabupaten Lampung Selatan, Provinsi Lampung
Setigalok, Pulau		Pulau	05°48'58.03" S 105°32'42.75" T	Kabupaten Lampung Selatan, Provinsi Lampung
Sijebi, Pulau		Pulau	05°49'09.00" S 105°20'37.53" T	Kabupaten Pesawaran, Provinsi Lampung
Sindu, Pulau		Pulau	05°53'17.41" S 105°44'20.25" T	Kabupaten Lampung Selatan, Provinsi Lampung
Siuncal, Pulau		Pulau	05°48'15.22" S 105°19'14.30" T	Kabupaten Pesawaran, Provinsi Lampung
Sulah, Pulau		Pulau	05°32'47.68" S 105°20'39.44" T	Kabupaten Lampung Selatan, Provinsi Lampung
Suling, Pulau		Pulau	05°45'06.99" S 105°48'22.17" T	Kabupaten Lampung Selatan, Provinsi Lampung
Sumur, Pulau		Pulau	05°51'38.67" S 105°45'36.05" T	Kabupaten Lampung Selatan, Provinsi Lampung
Tabuan, Pulau		Pulau	05°48'15.99" S 104°49'12.00" T	Kabupaten Tanggamus, Provinsi Lampung
Tangkil, Pulau		Pulau	05°30'44.89" S 105°16'17.36" T	Kabupaten Pesawaran, Provinsi Lampung
Tanjungputus, Pulau		Pulau	05°43'57.18" S 105°12'40.86" T	Kabupaten Pesawaran, Provinsi Lampung
Tegal, Pulau		Pulau	05°34'05.00" S 105°16'30.75" T	Kabupaten Pesawaran, Provinsi Lampung
Telukbekakh, Pulau		Pulau	05°46'46.23" S 105°06'40.22" T	Kabupaten Tanggamus, Provinsi Lampung
Tumpul Lunik, Pulau		Pulau	05°50'45.31" S 105°46'32.73" T	Kabupaten Lampung Selatan, Provinsi Lampung

Nama Rupabumi	Nama Lain	Unsur Rupabumi	Koordinat	Keterangan Wilayah
Tumpul, Pulau		Pulau	05°50'42.28" S 105°46'37.27" T	Kabupaten Lampung Selatan, Provinsi Lampung
Tutungkalik, Pulau		Pulau	05°47'49.17" S 105°04'58.74" T	Kabupaten Tanggamus, Provinsi Lampung
Umang, Pulau		Pulau	05°55'45.78" S 105°30'51.59" T	Kabupaten Lampung Selatan, Provinsi Lampung
Umangumang, Pulau		Pulau	05°47'32.22" S 105°16'42.85" T	Kabupaten Pesawaran, Provinsi Lampung



The background features a light gray grid of dots of varying sizes. Overlaid on this are several geometric shapes: a large dark gray L-shaped block in the top right, a medium gray L-shaped block in the top right corner, a dark gray L-shaped block in the bottom left, and a medium gray L-shaped block in the bottom left corner.

**21**

**MALUKU**





Nama Rupabumi	Nama Lain	Unsur Rupabumi	Koordinat	Keterangan Wilayah
Adana, Pulau		Pulau	08°15'37.00" S 130°55'05.00" T	Kabupaten Kepulauan Tanimbar, Provinsi Maluku
Adranan, Pulau		Pulau	05°32'25.00" S 132°43'27.00" T	Kota Tual, Provinsi Maluku
Aduar, Pulau		Pulau	05°44'32.92" S 134°47'50.28" T	Kabupaten Kepulauan Aru, Provinsi Maluku
Aer, Pulau		Pulau	03°06'31.00" S 127°56'03.00" T	Kabupaten Seram Bagian Barat, Provinsi Maluku
Afnu, Nus		Pulau	06°42'14.00" S 129°31'44.00" T	Kabupaten Maluku Tengah, Provinsi Maluku
Agas, Pulau		Pulau	06°20'38.42" S 134°19'54.05" T	Kabupaten Kepulauan Aru, Provinsi Maluku
Ajera, Pulau		Pulau	06°23'43.00" S 134°21'51.99" T	Kabupaten Kepulauan Aru, Provinsi Maluku
Akaifukin, Pulau		Pulau	06°17'04.99" S 134°19'32.99" T	Kabupaten Kepulauan Aru, Provinsi Maluku
Akat, Pulau		Pulau	03°31'37.99" S 130°52'16.00" T	Kabupaten Seram Bagian Timur, Provinsi Maluku
Akoko, Pulau		Pulau	06°32'14.07" S 134°33'46.14" T	Kabupaten Kepulauan Aru, Provinsi Maluku
Akran, Pulau		Pulau	05°36'42.43" S 132°42'59.47" T	Kabupaten Maluku Tenggara, Provinsi Maluku
Alafihadi, Pulau		Pulau	05°28'11.67" S 134°40'39.98" T	Kabupaten Kepulauan Aru, Provinsi Maluku
Alakai, Pulau		Pulau	06°19'43.00" S 134°21'00.00" T	Kabupaten Kepulauan Aru, Provinsi Maluku
Alei, Pulau		Pulau	02°45'47.99" S 129°01'27.99" T	Kabupaten Maluku Tengah, Provinsi Maluku
Allang, Pulau Hatu		Pulau	03°06'10.39" S 127°57'36.56" T	Kabupaten Seram Bagian Barat, Provinsi Maluku
Ambalau, Pulau		Pulau	03°51'16.99" S 127°11'35.00" T	Kabupaten Buru Selatan, Provinsi Maluku
Ambon, Pulau		Pulau	03°36'52.99" S 128°09'56.99" T	Provinsi Maluku
Amlolits, Nus		Pulau	03°47'12.73" S 126°30'40.00" T	Kabupaten Buru Selatan, Provinsi Maluku
Amoertaun, Pulau		Pulau	08°11'40.99" S 128°23'20.00" T	Kabupaten Maluku Barat Daya, Provinsi Maluku
Amri Gwau, Pulau		Pulau	05°54'38.73" S 134°45'38.84" T	Kabupaten Kepulauan Aru, Provinsi Maluku
Amri, Pulau		Pulau	05°54'47.95" S 134°45'57.74" T	Kabupaten Kepulauan Aru, Provinsi Maluku
Amri, Pulau		Pulau	05°56'47.87" S 134°44'14.13" T	Kabupaten Kepulauan Aru, Provinsi Maluku
Amut, Pulau		Pulau	05°44'26.99" S 132°34'13.00" T	Kabupaten Maluku Tenggara, Provinsi Maluku
Anakbarakan, Pulau		Pulau	06°30'43.99" S 134°46'28.99" T	Kabupaten Kepulauan Aru, Provinsi Maluku
Anakkabai, Pulau		Pulau	06°19'57.98" S 134°17'57.45" T	Kabupaten Kepulauan Aru, Provinsi Maluku
Anakmangan Barat, Pulau		Pulau	05°47'44.26" S 134°46'04.00" T	Kabupaten Kepulauan Aru, Provinsi Maluku
Anakmangan Selatan, Pulau		Pulau	05°47'59.17" S 134°46'29.74" T	Kabupaten Kepulauan Aru, Provinsi Maluku
Anakmangan Tengah, Pulau		Pulau	05°47'47.00" S 134°46'07.00" T	Kabupaten Kepulauan Aru, Provinsi Maluku

Nama Rupabumi	Nama Lain	Unsur Rupabumi	Koordinat	Keterangan Wilayah
Anaktujuh Barat, Pulau		Pulau	05°35'03.00" S 134°37'38.13" T	Kabupaten Kepulauan Aru, Provinsi Maluku
Anaktujuh Tengah, Pulau		Pulau	05°35'06.37" S 134°37'48.36" T	Kabupaten Kepulauan Aru, Provinsi Maluku
Anaktujuh Timur, Pulau		Pulau	05°34'59.99" S 134°37'50.05" T	Kabupaten Kepulauan Aru, Provinsi Maluku
Anan, Pulau		Pulau	05°44'02.00" S 132°45'40.00" T	Kabupaten Maluku Tenggara, Provinsi Maluku
Anendalai, Pulau		Pulau	05°47'36.12" S 134°46'49.99" T	Kabupaten Kepulauan Aru, Provinsi Maluku
Anfonawahia, Pulau		Pulau	05°34'08.00" S 134°39'02.99" T	Kabupaten Kepulauan Aru, Provinsi Maluku
Angwarmase, Pulau		Pulau	08°01'57.23" S 131°05'38.18" T	Kabupaten Kepulauan Tanimbar, Provinsi Maluku
Aran Kot, Pulau		Pulau	05°48'25.57" S 132°54'20.02" T	Kabupaten Maluku Tenggara, Provinsi Maluku
Aran Laai, Pulau		Pulau	05°48'19.74" S 132°54'16.20" T	Kabupaten Maluku Tenggara, Provinsi Maluku
Ararkula, Pulau		Pulau	05°35'08.66" S 134°47'00.15" T	Kabupaten Kepulauan Aru, Provinsi Maluku
Arfane, Pulau		Pulau	05°55'10.92" S 134°43'29.42" T	Kabupaten Kepulauan Aru, Provinsi Maluku
Arlen, Pulau		Pulau	05°55'06.82" S 134°43'34.71" T	Kabupaten Kepulauan Aru, Provinsi Maluku
Aroagul, Pulau		Pulau	06°35'59.84" S 134°46'01.35" T	Kabupaten Kepulauan Aru, Provinsi Maluku
Arsinai, Pulau		Pulau	06°24'24.00" S 134°25'10.99" T	Kabupaten Kepulauan Aru, Provinsi Maluku
Artuljabin, Pulau		Pulau	06°35'56.43" S 134°46'08.48" T	Kabupaten Kepulauan Aru, Provinsi Maluku
Aryama, Pulau		Pulau	08°15'31.00" S 130°42'22.00" T	Kabupaten Kepulauan Tanimbar, Provinsi Maluku
Aryatu, Pulau		Pulau	07°14'19.20" S 131°42'45.29" T	Kabupaten Kepulauan Tanimbar, Provinsi Maluku
Asamamanuke, Pulau		Pulau	03°15'32.39" S 127°31'59.38" T	Kabupaten Seram Bagian Barat, Provinsi Maluku
Asutubun, Pulau		Pulau	08°02'53.00" S 131°16'49.00" T	Kabupaten Kepulauan Tanimbar, Provinsi Maluku
Atanangan, Pulau		Pulau	05°57'06.99" S 134°39'45.03" T	Kabupaten Kepulauan Aru, Provinsi Maluku
Atanangan, Pulau		Pulau	05°55'35.94" S 134°38'04.97" T	Kabupaten Kepulauan Aru, Provinsi Maluku
Atukai, Pulau		Pulau	06°25'54.99" S 134°27'06.99" T	Kabupaten Kepulauan Aru, Provinsi Maluku
Avar Nukus, Pulau		Pulau	03°54'28.24" S 131°03'19.63" T	Kabupaten Seram Bagian Timur, Provinsi Maluku
Awani Tabortar Selatan, Pulau		Pulau	08°02'43.10" S 131°17'27.49" T	Kabupaten Kepulauan Tanimbar, Provinsi Maluku
Awani Tabortar, Pulau		Pulau	08°02'31.49" S 131°17'34.50" T	Kabupaten Kepulauan Tanimbar, Provinsi Maluku
Ay, Pulau		Pulau	04°31'41.98" S 129°46'26.40" T	Kabupaten Maluku Tengah, Provinsi Maluku
Babar, Pulau		Pulau	07°55'17.00" S 129°43'28.99" T	Kabupaten Maluku Barat Daya, Provinsi Maluku
Babi Atas, Pulau		Pulau	05°55'22.44" S 134°09'54.35" T	Kabupaten Kepulauan Aru, Provinsi Maluku

Nama Rupabumi	Nama Lain	Unsur Rupabumi	Koordinat	Keterangan Wilayah
Babi Bawah, Pulau		Pulau	05°55'25.68" S 134°10'03.34" T	Kabupaten Kepulauan Aru, Provinsi Maluku
Babi Besar, Pulau		Pulau	05°55'14.99" S 134°10'23.00" T	Kabupaten Kepulauan Aru, Provinsi Maluku
Babi Tengah, Pulau		Pulau	05°55'28.02" S 134°09'45.10" T	Kabupaten Kepulauan Aru, Provinsi Maluku
Babi, Pulau		Pulau	06°36'52.99" S 134°35'40.99" T	Kabupaten Kepulauan Aru, Provinsi Maluku
Babi, Pulau		Pulau	07°59'39.53" S 125°46'02.45" T	Kabupaten Maluku Barat Daya, Provinsi Maluku
Babi, Pulau		Pulau	03°13'32.97" S 128°09'58.24" T	Kabupaten Seram Bagian Barat, Provinsi Maluku
Babuan, Pulau		Pulau	07°24'08.01" S 131°19'29.81" T	Kabupaten Kepulauan Tanimbar, Provinsi Maluku
Badawar, Pulau		Pulau	06°27'50.00" S 134°29'35.00" T	Kabupaten Kepulauan Aru, Provinsi Maluku
Badilini, Pulau		Pulau	06°17'26.72" S 134°29'41.03" T	Kabupaten Kepulauan Aru, Provinsi Maluku
Bag, Pulau		Pulau	05°49'22.80" S 134°45'43.56" T	Kabupaten Kepulauan Aru, Provinsi Maluku
Bagong, Pulau		Pulau	06°17'56.00" S 134°19'44.00" T	Kabupaten Kepulauan Aru, Provinsi Maluku
Bain, Pulau		Pulau	06°28'14.00" S 134°43'50.99" T	Kabupaten Kepulauan Aru, Provinsi Maluku
Bair, Pulau		Pulau	05°26'51.00" S 132°42'20.00" T	Kota Tual, Provinsi Maluku
Balamin, Pulau		Pulau	05°29'49.48" S 132°19'16.11" T	Kota Tual, Provinsi Maluku
Baluat, Pulau		Pulau	05°45'03.48" S 132°12'13.27" T	Kota Tual, Provinsi Maluku
Bam, Pulau		Pulau	04°35'34.17" S 131°41'41.57" T	Kabupaten Seram Bagian Timur, Provinsi Maluku
Bama, Pulau		Pulau	06°35'48.35" S 134°45'37.54" T	Kabupaten Kepulauan Aru, Provinsi Maluku
Bambu, Pulau		Pulau	06°36'00.00" S 134°46'59.99" T	Kabupaten Kepulauan Aru, Provinsi Maluku
Bambukuning, Pulau		Pulau	06°30'47.99" S 134°46'13.00" T	Kabupaten Kepulauan Aru, Provinsi Maluku
Banda Besar, Pulau		Pulau	04°33'20.99" S 129°54'34.99" T	Kabupaten Maluku Tengah, Provinsi Maluku
Bara, Pulau		Pulau	06°28'00.00" S 134°29'01.00" T	Kabupaten Kepulauan Aru, Provinsi Maluku
Barakan, Pulau		Pulau	06°31'39.00" S 134°48'45.00" T	Kabupaten Kepulauan Aru, Provinsi Maluku
Bari, Pulau		Pulau	06°18'23.00" S 134°42'34.99" T	Kabupaten Kepulauan Aru, Provinsi Maluku
Baswaru, Pulau		Pulau	03°54'22.00" S 131°03'20.00" T	Kabupaten Seram Bagian Timur, Provinsi Maluku
Bat Nduak, Pulau		Pulau	08°00'04.00" S 131°20'10.10" T	Kabupaten Kepulauan Tanimbar, Provinsi Maluku
Batarkusu, Pulau		Pulau	08°20'29.42" S 130°49'15.12" T	Kabupaten Kepulauan Tanimbar, Provinsi Maluku
Batbual, Pulau		Pulau	08°04'47.93" S 131°02'51.17" T	Kabupaten Kepulauan Tanimbar, Provinsi Maluku
Batcor Da, Pulau		Pulau	07°39'05.10" S 131°37'07.97" T	Kabupaten Kepulauan Tanimbar, Provinsi Maluku

Nama Rupabumi	Nama Lain	Unsur Rupabumi	Koordinat	Keterangan Wilayah
Batcor Dol, Pulau		Pulau	07°39'06.59" S 131°37'09.12" T	Kabupaten Kepulauan Tanimbar, Provinsi Maluku
Batcor Mbuir, Pulau		Pulau	07°39'08.79" S 131°36'52.58" T	Kabupaten Kepulauan Tanimbar, Provinsi Maluku
Batfior, Pulau		Pulau	07°40'13.19" S 131°35'21.62" T	Kabupaten Kepulauan Tanimbar, Provinsi Maluku
Batibag, Pulau		Pulau	05°52'24.49" S 134°47'13.12" T	Kabupaten Kepulauan Aru, Provinsi Maluku
Batiflang Atakanak, Pulau	Pulau Mankawar Mansaup	Pulau	07°54'46.90" S 131°21'39.92" T	Kabupaten Kepulauan Tanimbar, Provinsi Maluku
Batkawat, Pulau		Pulau	08°02'28.24" S 131°11'16.85" T	Kabupaten Kepulauan Tanimbar, Provinsi Maluku
Batkendyapar Selatan, Pulau		Pulau	08°02'58.20" S 131°17'21.99" T	Kabupaten Kepulauan Tanimbar, Provinsi Maluku
Batkendyapar Tengah, Pulau		Pulau	08°02'55.39" S 131°17'23.79" T	Kabupaten Kepulauan Tanimbar, Provinsi Maluku
Batkendyapar, Pulau		Pulau	08°02'51.10" S 131°17'26.00" T	Kabupaten Kepulauan Tanimbar, Provinsi Maluku
Batkese, Pulau		Pulau	07°51'03.98" S 131°26'15.61" T	Kabupaten Kepulauan Tanimbar, Provinsi Maluku
Batkies, Pulau		Pulau	07°35'55.50" S 131°38'15.14" T	Kabupaten Kepulauan Tanimbar, Provinsi Maluku
Batkunda, Pulau		Pulau	07°29'48.19" S 131°40'20.16" T	Kabupaten Kepulauan Tanimbar, Provinsi Maluku
Batkwai, Pulau		Pulau	08°00'31.79" S 131°13'39.50" T	Kabupaten Kepulauan Tanimbar, Provinsi Maluku
Batlayery, Pulau		Pulau	07°26'21.00" S 131°41'54.51" T	Kabupaten Kepulauan Tanimbar, Provinsi Maluku
Batljos, Pulau		Pulau	07°25'15.10" S 131°41'32.91" T	Kabupaten Kepulauan Tanimbar, Provinsi Maluku
Batmpeyayan, Pulau		Pulau	08°03'02.09" S 131°17'18.70" T	Kabupaten Kepulauan Tanimbar, Provinsi Maluku
Batngevual, Pulau		Pulau	07°26'20.19" S 131°41'46.11" T	Kabupaten Kepulauan Tanimbar, Provinsi Maluku
Batnjuak, Pulau		Pulau	07°59'23.60" S 131°20'33.69" T	Kabupaten Kepulauan Tanimbar, Provinsi Maluku
Batroit Da, Pulau		Pulau	07°26'20.80" S 131°41'46.77" T	Kabupaten Kepulauan Tanimbar, Provinsi Maluku
Batroit Dol, Pulau		Pulau	07°26'21.19" S 131°41'46.86" T	Kabupaten Kepulauan Tanimbar, Provinsi Maluku
Batsepin, Pulau		Pulau	07°39'03.10" S 131°36'01.98" T	Kabupaten Kepulauan Tanimbar, Provinsi Maluku
Batsil Boti, Pulau		Pulau	07°43'28.09" S 131°33'08.47" T	Kabupaten Kepulauan Tanimbar, Provinsi Maluku
Batsira, Pulau		Pulau	07°25'50.40" S 131°42'20.12" T	Kabupaten Kepulauan Tanimbar, Provinsi Maluku
Batsire, Pulau		Pulau	08°01'14.00" S 131°19'22.80" T	Kabupaten Kepulauan Tanimbar, Provinsi Maluku
Batsulety, Pulau		Pulau	08°01'38.50" S 131°18'01.50" T	Kabupaten Kepulauan Tanimbar, Provinsi Maluku
Battiflang, Pulau		Pulau	07°54'46.00" S 131°21'41.90" T	Kabupaten Kepulauan Tanimbar, Provinsi Maluku
Battormyar Barat, Pulau		Pulau	08°01'43.79" S 131°17'53.70" T	Kabupaten Kepulauan Tanimbar, Provinsi Maluku
Battormyar Timur, Pulau		Pulau	08°01'44.60" S 131°17'57.50" T	Kabupaten Kepulauan Tanimbar, Provinsi Maluku

Nama Rupabumi	Nama Lain	Unsur Rupabumi	Koordinat	Keterangan Wilayah
Battormyar Utara, Pulau		Pulau	08°01'42.39" S 131°17'57.09" T	Kabupaten Kepulauan Tanimbar, Provinsi Maluku
Battormyar, Pulau		Pulau	08°01'49.19" S 131°17'52.90" T	Kabupaten Kepulauan Tanimbar, Provinsi Maluku
Batu Belanda, Pulau		Pulau	04°32'56.73" S 129°51'39.29" T	Kabupaten Maluku Tengah, Provinsi Maluku
Batu Kapal, Pulau		Pulau	06°41'33.48" S 131°33'35.91" T	Kabupaten Kepulauan Tanimbar, Provinsi Maluku
Batu Kapal, Pulau		Pulau	04°29'12.99" S 129°55'51.49" T	Kabupaten Maluku Tengah, Provinsi Maluku
Batu Kelapa, Pulau		Pulau	06°45'14.45" S 131°34'14.44" T	Kabupaten Kepulauan Tanimbar, Provinsi Maluku
Batu Malaka Barat, Pulau		Pulau	06°49'57.09" S 131°31'25.65" T	Kabupaten Kepulauan Tanimbar, Provinsi Maluku
Batu Malaka Tengah, Pulau		Pulau	06°49'56.95" S 131°31'27.67" T	Kabupaten Kepulauan Tanimbar, Provinsi Maluku
Batu Merah Besar, Pulau		Pulau	07°05'27.39" S 131°25'58.66" T	Kabupaten Kepulauan Tanimbar, Provinsi Maluku
Batu Merah Kecil, Pulau		Pulau	07°05'30.39" S 131°25'58.86" T	Kabupaten Kepulauan Tanimbar, Provinsi Maluku
Batu Seram, Pulau		Pulau	08°17'14.97" S 130°47'20.39" T	Kabupaten Kepulauan Tanimbar, Provinsi Maluku
Batu Sontong, Pulau		Pulau	03°54'26.73" S 131°03'22.31" T	Kabupaten Seram Bagian Timur, Provinsi Maluku
Batu Talikbibi Dua, Pulau		Pulau	07°19'33.13" S 131°13'39.63" T	Kabupaten Kepulauan Tanimbar, Provinsi Maluku
Batu Talikbibi Satu, Pulau		Pulau	07°19'31.23" S 131°13'42.12" T	Kabupaten Kepulauan Tanimbar, Provinsi Maluku
Batu Talikbibi Tiga, Pulau		Pulau	07°19'39.42" S 131°13'42.47" T	Kabupaten Kepulauan Tanimbar, Provinsi Maluku
Batu Talikbibi, Pulau		Pulau	07°19'18.86" S 131°13'46.24" T	Kabupaten Kepulauan Tanimbar, Provinsi Maluku
Batubendera, Pulau		Pulau	06°15'13.00" S 134°23'20.00" T	Kabupaten Kepulauan Aru, Provinsi Maluku
Batubulomin, Pulau		Pulau	03°54'53.12" S 131°05'23.99" T	Kabupaten Seram Bagian Timur, Provinsi Maluku
Batubuntal, Pulau		Pulau	03°47'27.09" S 126°53'30.88" T	Kabupaten Buru Selatan, Provinsi Maluku
Batuburung, Pulau		Pulau	03°07'16.95" S 127°56'05.83" T	Kabupaten Seram Bagian Barat, Provinsi Maluku
Batugoyang, Pulau		Pulau	06°57'00.16" S 134°11'38.94" T	Kabupaten Kepulauan Aru, Provinsi Maluku
Batuindang, Pulau		Pulau	04°33'49.03" S 129°54'01.14" T	Kabupaten Maluku Tengah, Provinsi Maluku
Batukapal Besar, Pulau		Pulau	03°54'57.07" S 131°05'54.16" T	Kabupaten Seram Bagian Timur, Provinsi Maluku
Batukapal Emsian, Pulau		Pulau	03°48'09.01" S 126°32'58.45" T	Kabupaten Buru Selatan, Provinsi Maluku
Batukapal Kecil, Pulau		Pulau	03°54'58.18" S 131°05'47.94" T	Kabupaten Seram Bagian Timur, Provinsi Maluku
Batukapal Rua, Pulau		Pulau	03°48'09.72" S 126°33'00.26" T	Kabupaten Buru Selatan, Provinsi Maluku
Batukapal Serar, Pulau		Pulau	06°05'35.99" S 134°47'13.99" T	Kabupaten Kepulauan Aru, Provinsi Maluku
Batukapal, Pulau		Pulau	03°37'26.64" S 127°14'27.00" T	Kabupaten Buru, Provinsi Maluku

Nama Rupabumi	Nama Lain	Unsur Rupabumi	Koordinat	Keterangan Wilayah
Batukapal, Pulau		Pulau	03°38'01.25" S 128°24'03.74" T	Kabupaten Maluku Tengah, Provinsi Maluku
Batukapal, Pulau		Pulau	03°22'09.32" S 127°38'54.44" T	Kabupaten Seram Bagian Barat, Provinsi Maluku
Batukerucut, Pulau		Pulau	03°47'27.38" S 126°53'36.44" T	Kabupaten Buru Selatan, Provinsi Maluku
Batulai, Pulau		Pulau	05°48'50.14" S 134°48'23.90" T	Kabupaten Kepulauan Aru, Provinsi Maluku
Batulau, Pulau		Pulau	03°54'53.06" S 131°05'22.91" T	Kabupaten Seram Bagian Timur, Provinsi Maluku
Batumamua, Pulau		Pulau	03°01'02.66" S 127°50'38.42" T	Kabupaten Seram Bagian Barat, Provinsi Maluku
Batumanu, Pulau		Pulau	03°47'26.41" S 126°53'32.78" T	Kabupaten Buru Selatan, Provinsi Maluku
Batumeja, Pulau		Pulau	06°23'26.40" S 134°21'53.74" T	Kabupaten Kepulauan Aru, Provinsi Maluku
Batunaga, Pulau		Pulau	06°03'16.87" S 134°16'24.28" T	Kabupaten Kepulauan Aru, Provinsi Maluku
Batungapar, Pulau		Pulau	05°19'59.99" S 134°31'59.99" T	Kabupaten Kepulauan Aru, Provinsi Maluku
Batuobo, Pulau		Pulau	03°29'05.10" S 126°05'33.06" T	Kabupaten Buru Selatan, Provinsi Maluku
Batuotak, Pulau		Pulau	03°54'53.00" S 131°05'25.23" T	Kabupaten Seram Bagian Timur, Provinsi Maluku
Batupeka Besar, Pulau		Pulau	03°51'25.05" S 126°44'00.69" T	Kabupaten Buru Selatan, Provinsi Maluku
Batupeka Kecil, Pulau		Pulau	03°51'28.23" S 126°44'04.47" T	Kabupaten Buru Selatan, Provinsi Maluku
Batuputih, Pulau		Pulau	05°29'51.79" S 134°41'24.33" T	Kabupaten Kepulauan Aru, Provinsi Maluku
Baturei, Pulau		Pulau	03°54'55.03" S 131°05'29.94" T	Kabupaten Seram Bagian Timur, Provinsi Maluku
Batuspatu, Pulau		Pulau	03°46'51.25" S 126°29'53.07" T	Kabupaten Buru Selatan, Provinsi Maluku
Batutiga Barat, Pulau		Pulau	07°07'50.59" S 131°33'47.80" T	Kabupaten Kepulauan Tanimbar, Provinsi Maluku
Batutiga Darat, Pulau		Pulau	07°13'14.00" S 131°44'49.09" T	Kabupaten Kepulauan Tanimbar, Provinsi Maluku
Batutiga Laut, Pulau		Pulau	07°13'18.09" S 131°44'55.50" T	Kabupaten Kepulauan Tanimbar, Provinsi Maluku
Batutiga Selatan, Pulau		Pulau	07°13'17.40" S 131°44'50.39" T	Kabupaten Kepulauan Tanimbar, Provinsi Maluku
Batutiga Selatan, Pulau		Pulau	08°01'09.90" S 131°17'08.90" T	Kabupaten Kepulauan Tanimbar, Provinsi Maluku
Batutiga Timur, Pulau		Pulau	07°07'46.96" S 131°34'25.22" T	Kabupaten Kepulauan Tanimbar, Provinsi Maluku
Batutiga Utara, Pulau		Pulau	08°01'03.40" S 131°17'08.90" T	Kabupaten Kepulauan Tanimbar, Provinsi Maluku
Batutiga Utara, Pulau		Pulau	07°13'13.50" S 131°44'50.89" T	Kabupaten Kepulauan Tanimbar, Provinsi Maluku
Batutiga, Pulau		Pulau	07°07'52.23" S 131°33'58.17" T	Kabupaten Kepulauan Tanimbar, Provinsi Maluku
Batutiga, Pulau		Pulau	08°01'10.42" S 131°17'08.50" T	Kabupaten Kepulauan Tanimbar, Provinsi Maluku
Batuwampe, Pulau		Pulau	08°01'26.72" S 131°17'57.50" T	Kabupaten Kepulauan Tanimbar, Provinsi Maluku

Nama Rupabumi	Nama Lain	Unsur Rupabumi	Koordinat	Keterangan Wilayah
Batwampe Dal, Pulau	Pulau Batwampe	Pulau	08°01'20.79" S 131°17'56.42" T	Kabupaten Kepulauan Tanimbar, Provinsi Maluku
Baun, Pulau		Pulau	06°30'14.00" S 134°42'06.00" T	Kabupaten Kepulauan Aru, Provinsi Maluku
Beda, Pulau		Pulau	06°18'34.99" S 134°20'57.00" T	Kabupaten Kepulauan Aru, Provinsi Maluku
Benben, Pulau		Pulau	06°16'46.99" S 134°19'10.99" T	Kabupaten Kepulauan Aru, Provinsi Maluku
Bengori, Pulau		Pulau	06°45'05.00" S 134°24'29.99" T	Kabupaten Kepulauan Aru, Provinsi Maluku
Berdefan, Pulau		Pulau	05°35'24.64" S 134°41'34.40" T	Kabupaten Kepulauan Aru, Provinsi Maluku
Bevak, Pulau		Pulau	06°16'18.43" S 134°24'44.39" T	Kabupaten Kepulauan Aru, Provinsi Maluku
Bidaugaria, Pulau		Pulau	06°01'39.93" S 134°18'21.06" T	Kabupaten Kepulauan Aru, Provinsi Maluku
Bijori, Pulau		Pulau	06°23'12.05" S 134°22'09.88" T	Kabupaten Kepulauan Aru, Provinsi Maluku
Bilbolkue, Pulau		Pulau	06°24'06.00" S 134°21'35.71" T	Kabupaten Kepulauan Aru, Provinsi Maluku
Binatfot Atas, Pulau		Pulau	06°30'33.40" S 134°12'44.58" T	Kabupaten Kepulauan Aru, Provinsi Maluku
Binatfot Bawah, Pulau		Pulau	06°31'04.40" S 134°12'54.21" T	Kabupaten Kepulauan Aru, Provinsi Maluku
Binatfot Tengah, Pulau		Pulau	06°30'35.77" S 134°12'43.67" T	Kabupaten Kepulauan Aru, Provinsi Maluku
Bitem, Pulau		Pulau	06°20'51.00" S 134°20'37.00" T	Kabupaten Kepulauan Aru, Provinsi Maluku
Blora, Pulau		Pulau	06°43'35.14" S 131°36'05.56" T	Kabupaten Kepulauan Tanimbar, Provinsi Maluku
Boi, Pulau		Pulau	06°25'59.99" S 134°27'56.00" T	Kabupaten Kepulauan Aru, Provinsi Maluku
Boinur, Pulau		Pulau	06°25'26.99" S 134°25'31.10" T	Kabupaten Kepulauan Aru, Provinsi Maluku
Boiran Gwau, Pulau		Pulau	05°49'46.16" S 134°45'47.70" T	Kabupaten Kepulauan Aru, Provinsi Maluku
Boiran, Pulau		Pulau	05°49'37.27" S 134°45'46.00" T	Kabupaten Kepulauan Aru, Provinsi Maluku
Bolun, Pulau		Pulau	07°14'23.89" S 131°27'53.30" T	Kabupaten Kepulauan Tanimbar, Provinsi Maluku
Bomaki Tubun, Pulau		Pulau	08°01'42.96" S 131°17'25.87" T	Kabupaten Kepulauan Tanimbar, Provinsi Maluku
Bontedi, Pulau		Pulau	06°28'41.79" S 134°11'06.77" T	Kabupaten Kepulauan Aru, Provinsi Maluku
Bota Selatan, Pulau		Pulau	07°20'16.11" S 131°23'49.38" T	Kabupaten Kepulauan Tanimbar, Provinsi Maluku
Bota, Pulau		Pulau	07°21'00.23" S 131°22'30.11" T	Kabupaten Kepulauan Tanimbar, Provinsi Maluku
Bregwal, Pulau		Pulau	06°57'03.71" S 134°12'00.59" T	Kabupaten Kepulauan Aru, Provinsi Maluku
Buano, Pulau		Pulau	02°59'02.00" S 127°55'00.99" T	Kabupaten Seram Bagian Barat, Provinsi Maluku
Buar, Pulau		Pulau	05°26'35.41" S 134°28'36.48" T	Kabupaten Kepulauan Aru, Provinsi Maluku
Bui, Pulau		Pulau	05°07'05.00" S 132°00'25.04" T	Kota Tual, Provinsi Maluku



Nama Rupabumi	Nama Lain	Unsur Rupabumi	Koordinat	Keterangan Wilayah
Buntal, Pulau		Pulau	03°03'18.00" S 128°04'52.00" T	Kabupaten Seram Bagian Barat, Provinsi Maluku
Burom Jabil, Pulau		Pulau	06°17'09.70" S 134°27'56.67" T	Kabupaten Kepulauan Aru, Provinsi Maluku
Buru, Pulau		Pulau	03°26'44.99" S 126°37'55.99" T	Provinsi Maluku
Burummerah, Pulau		Pulau	05°46'31.00" S 134°19'08.00" T	Kabupaten Kepulauan Aru, Provinsi Maluku
Burung Mai, Pulau		Pulau	05°29'15.65" S 127°32'21.02" T	Kabupaten Seram Bagian Barat, Provinsi Maluku
Burung, Pulau		Pulau	03°02'04.99" S 128°04'26.00" T	Kabupaten Seram Bagian Barat, Provinsi Maluku
Burung, Pulau		Pulau	03°05'21.86" S 127°57'23.72" T	Kabupaten Seram Bagian Barat, Provinsi Maluku
Bwea, Watu		Pulau	06°47'11.90" S 131°34'11.64" T	Kabupaten Kepulauan Tanimbar, Provinsi Maluku
Bweya, Watu		Pulau	06°52'23.01" S 131°28'33.24" T	Kabupaten Kepulauan Tanimbar, Provinsi Maluku
Cempedak, Pulau		Pulau	02°53'44.45" S 129°04'26.27" T	Kabupaten Maluku Tengah, Provinsi Maluku
Cirelung, Pulau		Pulau	07°58'35.15" S 125°44'51.69" T	Kabupaten Maluku Barat Daya, Provinsi Maluku
Daar, Pulau		Pulau	05°44'21.99" S 132°47'51.00" T	Kabupaten Maluku Tenggara, Provinsi Maluku
Dabmon, Pulau		Pulau	05°46'12.03" S 134°44'56.97" T	Kabupaten Kepulauan Aru, Provinsi Maluku
Dadek, Pulau		Pulau	05°45'10.61" S 132°12'10.33" T	Kota Tual, Provinsi Maluku
Dadisarang Kwakwa, Pulau		Pulau	06°18'00.19" S 134°44'45.56" T	Kabupaten Kepulauan Aru, Provinsi Maluku
Dadisarang Sinnani, Pulau		Pulau	06°18'04.00" S 134°44'44.99" T	Kabupaten Kepulauan Aru, Provinsi Maluku
Dai, Pulau		Pulau	06°24'14.00" S 134°23'04.99" T	Kabupaten Kepulauan Aru, Provinsi Maluku
Dai, Pulau		Pulau	07°33'32.00" S 129°41'21.00" T	Kabupaten Maluku Barat Daya, Provinsi Maluku
Dakeba Kwakwa, Pulau		Pulau	06°16'32.00" S 134°26'24.00" T	Kabupaten Kepulauan Aru, Provinsi Maluku
Dakeba Sinnani, Pulau		Pulau	06°16'12.00" S 134°25'18.00" T	Kabupaten Kepulauan Aru, Provinsi Maluku
Damer, Pulau		Pulau	07°08'06.00" S 128°36'50.00" T	Kabupaten Maluku Barat Daya, Provinsi Maluku
Damje, Pulau		Pulau	05°48'26.38" S 134°44'33.67" T	Kabupaten Kepulauan Aru, Provinsi Maluku
Darjala, Pulau		Pulau	06°18'07.99" S 134°19'57.00" T	Kabupaten Kepulauan Aru, Provinsi Maluku
Dawelor, Pulau		Pulau	07°45'42.99" S 130°03'42.99" T	Kabupaten Maluku Barat Daya, Provinsi Maluku
Dawera, Pulau		Pulau	07°43'23.00" S 130°00'24.99" T	Kabupaten Maluku Barat Daya, Provinsi Maluku
Dayai Tetaui, Pulau		Pulau	05°55'01.99" S 134°44'18.16" T	Kabupaten Kepulauan Aru, Provinsi Maluku
Debatu, Pulau		Pulau	06°13'38.82" S 134°22'49.73" T	Kabupaten Kepulauan Aru, Provinsi Maluku
Delsiwa, Pulau		Pulau	05°30'17.89" S 134°41'08.99" T	Kabupaten Kepulauan Aru, Provinsi Maluku

Nama Rupabumi	Nama Lain	Unsur Rupabumi	Koordinat	Keterangan Wilayah
Demdem, Pulau		Pulau	05°59'40.59" S 134°52'07.00" T	Kabupaten Kepulauan Aru, Provinsi Maluku
Dewar, Pulau		Pulau	06°20'04.99" S 134°18'19.00" T	Kabupaten Kepulauan Aru, Provinsi Maluku
Dianpulau, Pulau		Pulau	05°44'55.24" S 132°41'07.94" T	Kabupaten Maluku Tenggara, Provinsi Maluku
Dijehwahia, Pulau		Pulau	05°40'25.42" S 134°45'39.56" T	Kabupaten Kepulauan Aru, Provinsi Maluku
Ditanloy, Pulau		Pulau	05°37'21.07" S 132°42'59.48" T	Kabupaten Maluku Tenggara, Provinsi Maluku
Divin, Pulau		Pulau	07°45'11.99" S 131°01'34.00" T	Kabupaten Kepulauan Tanimbar, Provinsi Maluku
Djijorguari, Pulau	Pulau Burungan Arak	Pulau	05°47'49.63" S 134°44'28.13" T	Kabupaten Kepulauan Aru, Provinsi Maluku
Djulau, Pulau		Pulau	05°25'09.64" S 134°38'47.07" T	Kabupaten Kepulauan Aru, Provinsi Maluku
Dobakruntuh, Pulau		Pulau	05°50'15.36" S 134°18'45.64" T	Kabupaten Kepulauan Aru, Provinsi Maluku
Dobarkukin, Pulau		Pulau	06°13'50.99" S 134°22'00.99" T	Kabupaten Kepulauan Aru, Provinsi Maluku
Dona Hayori, Pulau		Pulau	08°09'00.49" S 128°41'52.82" T	Kabupaten Maluku Barat Daya, Provinsi Maluku
Door, Pulau		Pulau	06°19'45.00" S 134°19'27.99" T	Kabupaten Kepulauan Aru, Provinsi Maluku
Dua Apari, Pulau		Pulau	06°30'25.41" S 134°46'21.80" T	Kabupaten Kepulauan Aru, Provinsi Maluku
Dua Besar, Pulau		Pulau	05°57'40.42" S 134°41'07.00" T	Kabupaten Kepulauan Aru, Provinsi Maluku
Dua Kecil, Pulau		Pulau	05°57'42.33" S 134°40'47.42" T	Kabupaten Kepulauan Aru, Provinsi Maluku
Dua Semar, Pulau		Pulau	06°30'29.07" S 134°46'25.07" T	Kabupaten Kepulauan Aru, Provinsi Maluku
Dua Tia'Ta, Pulau		Pulau	08°09'37.69" S 128°43'39.40" T	Kabupaten Maluku Barat Daya, Provinsi Maluku
Dua Warmamang, Pulau		Pulau	08°11'51.29" S 128°43'17.82" T	Kabupaten Maluku Barat Daya, Provinsi Maluku
Dua, Pulau		Pulau	06°22'23.99" S 134°07'16.00" T	Kabupaten Kepulauan Aru, Provinsi Maluku
Dukalgwari, Pulau		Pulau	05°52'33.31" S 134°46'49.87" T	Kabupaten Kepulauan Aru, Provinsi Maluku
Dullah, Pulau		Pulau	05°36'51.00" S 132°46'13.00" T	Kota Tual, Provinsi Maluku
Dumsei, Pulau		Pulau	05°34'08.52" S 134°39'41.44" T	Kabupaten Kepulauan Aru, Provinsi Maluku
Duvin, Pulau		Pulau	05°51'43.99" S 132°52'34.00" T	Kabupaten Maluku Tenggara, Provinsi Maluku
Ebsiha, Pulau		Pulau	08°06'28.11" S 130°59'26.99" T	Kabupaten Kepulauan Tanimbar, Provinsi Maluku
Edilau, Pulau		Pulau	05°48'07.54" S 134°41'53.62" T	Kabupaten Kepulauan Aru, Provinsi Maluku
Efar, Pulau		Pulau	06°11'10.00" S 134°49'50.99" T	Kabupaten Kepulauan Aru, Provinsi Maluku
Efir, Pulau		Pulau	06°17'12.99" S 134°18'59.00" T	Kabupaten Kepulauan Aru, Provinsi Maluku
Ela, Pulau		Pulau	03°39'08.53" S 127°54'24.86" T	Kabupaten Maluku Tengah, Provinsi Maluku

Nama Rupabumi	Nama Lain	Unsur Rupabumi	Koordinat	Keterangan Wilayah
Elantel, Pulau		Pulau	05°44'17.23" S 132°10'12.13" T	Kota Tual, Provinsi Maluku
Ellel, Pulau		Pulau	05°49'20.49" S 134°48'55.94" T	Kabupaten Kepulauan Aru, Provinsi Maluku
Elkuruk, Pulau		Pulau	05°44'08.36" S 132°10'14.15" T	Kota Tual, Provinsi Maluku
Elmal, Pulau		Pulau	05°44'06.27" S 132°10'13.03" T	Kota Tual, Provinsi Maluku
Elridin, Pulau		Pulau	05°44'25.54" S 132°10'10.95" T	Kota Tual, Provinsi Maluku
Emboti Emsian, Pulau		Pulau	03°46'53.54" S 126°29'51.73" T	Kabupaten Buru Selatan, Provinsi Maluku
Emboti Rua, Pulau		Pulau	03°46'50.00" S 126°29'44.99" T	Kabupaten Buru Selatan, Provinsi Maluku
Embuay, Pulau		Pulau	07°29'47.80" S 131°40'20.25" T	Kabupaten Kepulauan Tanimbar, Provinsi Maluku
Empat Warmamang, Pulau		Pulau	08°11'57.99" S 128°43'36.00" T	Kabupaten Maluku Barat Daya, Provinsi Maluku
Engur Kwakwa, Pulau		Pulau	06°13'33.32" S 134°20'02.32" T	Kabupaten Kepulauan Aru, Provinsi Maluku
Engur Seroy, Pulau		Pulau	06°13'43.09" S 134°20'02.40" T	Kabupaten Kepulauan Aru, Provinsi Maluku
Engurmakmakaina Sinnani, Pulau		Pulau	06°13'14.99" S 134°19'41.99" T	Kabupaten Kepulauan Aru, Provinsi Maluku
Engurmakmakaina, Pulau		Pulau	06°13'09.00" S 134°20'15.00" T	Kabupaten Kepulauan Aru, Provinsi Maluku
Enu, Pulau		Pulau	07°04'52.00" S 134°30'11.99" T	Kabupaten Kepulauan Aru, Provinsi Maluku
Er, Pulau		Pulau	05°33'33.99" S 132°33'45.00" T	Kabupaten Maluku Tenggara, Provinsi Maluku
Ewangoria, Pulau		Pulau	05°55'01.34" S 134°31'34.51" T	Kabupaten Kepulauan Aru, Provinsi Maluku
Fadol, Pulau		Pulau	05°40'04.00" S 131°56'11.00" T	Kota Tual, Provinsi Maluku
Fadujaujau, Pulau		Pulau	06°09'34.99" S 134°53'08.99" T	Kabupaten Kepulauan Aru, Provinsi Maluku
Fair, Pulau		Pulau	05°38'01.00" S 132°43'35.00" T	Kota Tual, Provinsi Maluku
Falakadar Besar, Pulau		Pulau	06°49'42.25" S 131°30'28.11" T	Kabupaten Kepulauan Tanimbar, Provinsi Maluku
Falakadar Kecil, Pulau		Pulau	06°49'45.84" S 131°30'27.62" T	Kabupaten Kepulauan Tanimbar, Provinsi Maluku
Falakadar Tengah, Pulau		Pulau	06°49'45.12" S 131°30'27.96" T	Kabupaten Kepulauan Tanimbar, Provinsi Maluku
Falakadar, Pulau		Pulau	06°48'45.57" S 131°32'18.22" T	Kabupaten Kepulauan Tanimbar, Provinsi Maluku
Fangabil, Pulau		Pulau	06°23'31.99" S 134°21'56.99" T	Kabupaten Kepulauan Aru, Provinsi Maluku
Fantodil, Pulau		Pulau	05°35'22.09" S 134°40'09.00" T	Kabupaten Kepulauan Aru, Provinsi Maluku
Fanunu, Pulau		Pulau	06°50'03.58" S 134°28'18.40" T	Kabupaten Kepulauan Aru, Provinsi Maluku
Far, Pulau		Pulau	05°55'12.00" S 132°27'45.00" T	Kabupaten Maluku Tenggara, Provinsi Maluku
Fardid Ndoku, Watu		Pulau	06°52'19.77" S 131°28'27.84" T	Kabupaten Kepulauan Tanimbar, Provinsi Maluku

Nama Rupabumi	Nama Lain	Unsur Rupabumi	Koordinat	Keterangan Wilayah
Farispun, Pulau		Pulau	03°46'55.26" S 126°30'30.56" T	Kabupaten Buru Selatan, Provinsi Maluku
Farnusan, Pulau		Pulau	07°05'11.00" S 131°39'06.00" T	Kabupaten Kepulauan Tanimbar, Provinsi Maluku
Fataugau, Pulau		Pulau	05°34'00.00" S 134°41'14.64" T	Kabupaten Kepulauan Aru, Provinsi Maluku
Fattiram, Pulau		Pulau	06°19'11.57" S 134°19'25.62" T	Kabupaten Kepulauan Aru, Provinsi Maluku
Fatu Barat, Pulau		Pulau	06°28'55.17" S 134°34'22.44" T	Kabupaten Kepulauan Aru, Provinsi Maluku
Fatu Kwakwa, Pulau		Pulau	06°28'40.30" S 134°34'48.79" T	Kabupaten Kepulauan Aru, Provinsi Maluku
Fatu Selatan, Pulau		Pulau	06°29'04.66" S 134°34'29.25" T	Kabupaten Kepulauan Aru, Provinsi Maluku
Fatu, Pulau		Pulau	06°28'44.33" S 134°34'33.92" T	Kabupaten Kepulauan Aru, Provinsi Maluku
Fatudadisarang, Pulau		Pulau	06°17'55.12" S 134°44'51.87" T	Kabupaten Kepulauan Aru, Provinsi Maluku
Fatufetaray Sinnani, Pulau		Pulau	06°13'36.13" S 134°20'58.08" T	Kabupaten Kepulauan Aru, Provinsi Maluku
Fatufetaray, Pulau		Pulau	06°13'26.00" S 134°21'04.00" T	Kabupaten Kepulauan Aru, Provinsi Maluku
Fatukwangir Kwakwa, Pulau		Pulau	06°14'18.84" S 134°23'37.94" T	Kabupaten Kepulauan Aru, Provinsi Maluku
Fatukwangir Seroi, Pulau		Pulau	06°14'26.00" S 134°23'29.00" T	Kabupaten Kepulauan Aru, Provinsi Maluku
Fatukwangir Sinnani, Pulau		Pulau	06°14'44.00" S 134°23'52.00" T	Kabupaten Kepulauan Aru, Provinsi Maluku
Fatulola, Pulau		Pulau	06°13'19.89" S 134°51'46.11" T	Kabupaten Kepulauan Aru, Provinsi Maluku
Felakantoi Atas, Pulau		Pulau	06°28'17.00" S 134°11'43.00" T	Kabupaten Kepulauan Aru, Provinsi Maluku
Felakantoi Bawah, Pulau		Pulau	06°28'35.00" S 134°11'49.99" T	Kabupaten Kepulauan Aru, Provinsi Maluku
Felakantoi Tengah, Pulau		Pulau	06°28'25.00" S 134°11'38.00" T	Kabupaten Kepulauan Aru, Provinsi Maluku
Ferjaugwaria, Pulau		Pulau	06°03'15.96" S 134°16'26.88" T	Kabupaten Kepulauan Aru, Provinsi Maluku
Fevjuhin, Pulau		Pulau	05°34'39.68" S 134°39'15.80" T	Kabupaten Kepulauan Aru, Provinsi Maluku
Fobjetaro Apra, Pulau		Pulau	06°31'15.55" S 134°12'57.96" T	Kabupaten Kepulauan Aru, Provinsi Maluku
Fobjetaro Semar, Pulau		Pulau	06°31'13.31" S 134°13'01.73" T	Kabupaten Kepulauan Aru, Provinsi Maluku
Fogi, Pulau		Pulau	03°17'35.00" S 126°00'07.18" T	Kabupaten Buru Selatan, Provinsi Maluku
Fordata, Pulau		Pulau	07°02'10.00" S 131°57'25.99" T	Kabupaten Kepulauan Tanimbar, Provinsi Maluku
Forsakway, Pulau		Pulau	06°18'09.76" S 134°30'32.55" T	Kabupaten Kepulauan Aru, Provinsi Maluku
Fotit, Pulau		Pulau	06°38'22.52" S 134°15'52.52" T	Kabupaten Kepulauan Aru, Provinsi Maluku
Fotkatar Neram, Pulau		Pulau	06°26'47.32" S 134°11'43.26" T	Kabupaten Kepulauan Aru, Provinsi Maluku
Fotkufuin, Pulau		Pulau	06°27'21.47" S 134°09'58.59" T	Kabupaten Kepulauan Aru, Provinsi Maluku

Nama Rupabumi	Nama Lain	Unsur Rupabumi	Koordinat	Keterangan Wilayah
Fotlarbata Apra, Pulau		Pulau	06°31'40.36" S 134°12'40.51" T	Kabupaten Kepulauan Aru, Provinsi Maluku
Fotlarbata Semar, Pulau		Pulau	06°31'33.60" S 134°12'55.33" T	Kabupaten Kepulauan Aru, Provinsi Maluku
Fotnaoy Besar, Pulau		Pulau	06°28'52.00" S 134°08'48.99" T	Kabupaten Kepulauan Aru, Provinsi Maluku
Fotnaoy Kecil, Pulau		Pulau	06°28'48.00" S 134°08'44.99" T	Kabupaten Kepulauan Aru, Provinsi Maluku
Fotriri, Pulau		Pulau	06°22'02.46" S 134°19'21.26" T	Kabupaten Kepulauan Aru, Provinsi Maluku
Frinun Blawat, Pulau		Pulau	07°03'02.27" S 131°33'49.27" T	Kabupaten Kepulauan Tanimbar, Provinsi Maluku
Frinun Makmukur, Pulau		Pulau	07°02'39.00" S 131°33'59.30" T	Kabupaten Kepulauan Tanimbar, Provinsi Maluku
Futmai, Pulau		Pulau	06°00'48.99" S 134°52'00.99" T	Kabupaten Kepulauan Aru, Provinsi Maluku
Gaike, Pulau		Pulau	05°54'11.52" S 134°44'56.18" T	Kabupaten Kepulauan Aru, Provinsi Maluku
Gairgoraman Jina, Pulau		Pulau	06°10'45.00" S 134°18'33.99" T	Kabupaten Kepulauan Aru, Provinsi Maluku
Gairgoraman Sisiay, Pulau		Pulau	06°10'46.99" S 134°18'52.99" T	Kabupaten Kepulauan Aru, Provinsi Maluku
Galakauguria, Pulau		Pulau	06°02'12.26" S 134°20'54.88" T	Kabupaten Kepulauan Aru, Provinsi Maluku
Galang, Pulau		Pulau	06°25'53.00" S 134°12'36.00" T	Kabupaten Kepulauan Aru, Provinsi Maluku
Gangal, Pulau		Pulau	06°18'40.00" S 134°20'21.00" T	Kabupaten Kepulauan Aru, Provinsi Maluku
Garar, Pulau		Pulau	06°24'06.00" S 134°21'46.00" T	Kabupaten Kepulauan Aru, Provinsi Maluku
Gariasababil, Pulau		Pulau	06°24'01.00" S 134°21'50.00" T	Kabupaten Kepulauan Aru, Provinsi Maluku
Garja, Pulau		Pulau	06°27'54.00" S 134°10'41.99" T	Kabupaten Kepulauan Aru, Provinsi Maluku
Garogos, Pulau		Pulau	03°55'12.00" S 131°10'25.00" T	Kabupaten Seram Bagian Timur, Provinsi Maluku
Gasirakargwai, Pulau		Pulau	06°55'34.00" S 134°12'23.00" T	Kabupaten Kepulauan Aru, Provinsi Maluku
Gatiti, Gari		Pulau	06°46'58.72" S 134°31'33.60" T	Kabupaten Kepulauan Aru, Provinsi Maluku
Gemfin, Pulau		Pulau	05°30'26.08" S 134°41'18.75" T	Kabupaten Kepulauan Aru, Provinsi Maluku
Geser, Pulau		Pulau	03°53'04.70" S 130°53'50.37" T	Kabupaten Seram Bagian Timur, Provinsi Maluku
Godil, Pulau		Pulau	06°10'55.99" S 134°53'08.99" T	Kabupaten Kepulauan Aru, Provinsi Maluku
Gofa, Pulau		Pulau	03°50'42.76" S 130°43'03.90" T	Kabupaten Seram Bagian Timur, Provinsi Maluku
Gofane, Pulau		Pulau	05°52'07.00" S 134°47'58.02" T	Kabupaten Kepulauan Aru, Provinsi Maluku
Gofur, Pulau		Pulau	06°56'35.99" S 134°11'58.99" T	Kabupaten Kepulauan Aru, Provinsi Maluku
Goil Gaga, Pulau		Pulau	06°33'02.00" S 134°13'14.00" T	Kabupaten Kepulauan Aru, Provinsi Maluku
Goil, Pulau		Pulau	06°33'15.00" S 134°12'50.00" T	Kabupaten Kepulauan Aru, Provinsi Maluku

Nama Rupabumi	Nama Lain	Unsur Rupabumi	Koordinat	Keterangan Wilayah
Goler, Pulau		Pulau	06°49'59.99" S 134°28'50.99" T	Kabupaten Kepulauan Aru, Provinsi Maluku
Gomanin, Pulau		Pulau	06°15'11.00" S 134°23'43.00" T	Kabupaten Kepulauan Aru, Provinsi Maluku
Gorangai, Pulau		Pulau	06°18'19.00" S 134°22'17.00" T	Kabupaten Kepulauan Aru, Provinsi Maluku
Goria Korbaya, Pulau		Pulau	05°48'06.98" S 134°44'08.81" T	Kabupaten Kepulauan Aru, Provinsi Maluku
Goriaga, Pulau		Pulau	05°48'12.09" S 134°22'12.90" T	Kabupaten Kepulauan Aru, Provinsi Maluku
Goriaga, Pulau		Pulau	05°48'53.61" S 134°42'55.25" T	Kabupaten Kepulauan Aru, Provinsi Maluku
Gorigaria, Pulau		Pulau	06°44'11.33" S 134°24'41.06" T	Kabupaten Kepulauan Aru, Provinsi Maluku
Gorikomnar Pot, Pulau		Pulau	06°44'17.00" S 134°24'38.99" T	Kabupaten Kepulauan Aru, Provinsi Maluku
Gorinerlou, Pulau		Pulau	06°44'56.00" S 134°24'05.00" T	Kabupaten Kepulauan Aru, Provinsi Maluku
Gorom, Pulau		Pulau	04°00'24.00" S 131°24'46.00" T	Kabupaten Seram Bagian Timur, Provinsi Maluku
Gotanhundi, Pulau		Pulau	05°41'16.87" S 134°46'11.92" T	Kabupaten Kepulauan Aru, Provinsi Maluku
Gual-Guali Diko, Pulau		Pulau	05°50'06.81" S 134°41'45.28" T	Kabupaten Kepulauan Aru, Provinsi Maluku
Guari, Pulau		Pulau	05°48'43.60" S 134°45'00.85" T	Kabupaten Kepulauan Aru, Provinsi Maluku
Guarifanu, Pulau		Pulau	05°44'33.98" S 134°43'02.00" T	Kabupaten Kepulauan Aru, Provinsi Maluku
Gubbubuil, Pulau		Pulau	05°43'25.75" S 134°43'43.42" T	Kabupaten Kepulauan Aru, Provinsi Maluku
Gulanefafan, Pulau		Pulau	07°43'25.00" S 131°05'48.09" T	Kabupaten Kepulauan Tanimbar, Provinsi Maluku
Gulanivavan Timur, Pulau		Pulau	07°44'12.00" S 131°07'00.90" T	Kabupaten Kepulauan Tanimbar, Provinsi Maluku
Gunungapi, Pulau		Pulau	06°38'14.30" S 126°39'37.49" T	Kabupaten Kepulauan Tanimbar, Provinsi Maluku
Gunungapi, Pulau		Pulau	04°31'12.00" S 129°52'48.00" T	Kabupaten Maluku Tengah, Provinsi Maluku
Gurat, Pulau		Pulau	05°31'15.03" S 134°42'23.56" T	Kabupaten Kepulauan Aru, Provinsi Maluku
Guriakarbayol, Pulau		Pulau	05°46'26.90" S 134°19'44.79" T	Kabupaten Kepulauan Aru, Provinsi Maluku
Guridaudau, Pulau		Pulau	06°08'15.00" S 134°53'15.00" T	Kabupaten Kepulauan Aru, Provinsi Maluku
Gurifanu, Pulau		Pulau	05°50'24.07" S 134°46'13.98" T	Kabupaten Kepulauan Aru, Provinsi Maluku
Gurija Gwa Gwa Barat, Pulau		Pulau	06°14'33.94" S 134°25'37.14" T	Kabupaten Kepulauan Aru, Provinsi Maluku
Gurija Gwa Gwa Tengah, Pulau		Pulau	06°14'16.28" S 134°25'43.88" T	Kabupaten Kepulauan Aru, Provinsi Maluku
Gurija Gwa Gwa Utara, Pulau		Pulau	06°14'05.01" S 134°25'47.88" T	Kabupaten Kepulauan Aru, Provinsi Maluku
Gurija Gwa Gwa, Pulau		Pulau	06°14'56.90" S 134°26'03.62" T	Kabupaten Kepulauan Aru, Provinsi Maluku
Gwadrom, Pulau		Pulau	05°54'05.47" S 134°45'08.64" T	Kabupaten Kepulauan Aru, Provinsi Maluku

Nama Rupabumi	Nama Lain	Unsur Rupabumi	Koordinat	Keterangan Wilayah
Gwariabanban, Pulau		Pulau	06°01'33.34" S 134°51'53.60" T	Kabupaten Kepulauan Aru, Provinsi Maluku
Gwariadeldeli Selatan, Pulau		Pulau	05°55'24.45" S 134°44'14.67" T	Kabupaten Kepulauan Aru, Provinsi Maluku
Gwariadeldeli Utara, Pulau		Pulau	05°55'21.06" S 134°44'18.22" T	Kabupaten Kepulauan Aru, Provinsi Maluku
Gwariafungfungan Dum, Pulau		Pulau	05°59'56.18" S 134°51'51.37" T	Kabupaten Kepulauan Aru, Provinsi Maluku
Gwariafungfungan Kaf, Pulau		Pulau	06°00'02.99" S 134°51'58.53" T	Kabupaten Kepulauan Aru, Provinsi Maluku
Gwariafungfungan Lat, Pulau		Pulau	05°59'58.88" S 134°52'01.99" T	Kabupaten Kepulauan Aru, Provinsi Maluku
Gwariafungfungan Lim, Pulau		Pulau	05°59'55.03" S 134°51'54.68" T	Kabupaten Kepulauan Aru, Provinsi Maluku
Gwariafungfungan Ot, Pulau		Pulau	05°59'44.66" S 134°51'59.00" T	Kabupaten Kepulauan Aru, Provinsi Maluku
Gwariafungfungan Rua, Pulau		Pulau	05°59'47.83" S 134°51'56.12" T	Kabupaten Kepulauan Aru, Provinsi Maluku
Gwariasian, Pulau		Pulau	05°49'51.74" S 134°45'53.64" T	Kabupaten Kepulauan Aru, Provinsi Maluku
Gwarifaten, Pulau		Pulau	05°43'13.15" S 134°48'46.29" T	Kabupaten Kepulauan Aru, Provinsi Maluku
Gwarigumguman, Pulau		Pulau	05°52'50.01" S 134°46'30.14" T	Kabupaten Kepulauan Aru, Provinsi Maluku
Gwarija Kangkana, Pulau		Pulau	06°15'16.99" S 134°24'34.99" T	Kabupaten Kepulauan Aru, Provinsi Maluku
Gwarikabal, Pulau		Pulau	05°43'16.96" S 134°48'44.99" T	Kabupaten Kepulauan Aru, Provinsi Maluku
Gwarikat, Pulau		Pulau	05°53'34.62" S 134°45'52.95" T	Kabupaten Kepulauan Aru, Provinsi Maluku
Gwaringarngar, Pulau		Pulau	05°54'09.00" S 134°45'04.00" T	Kabupaten Kepulauan Aru, Provinsi Maluku
Gwarla Juring, Pulau		Pulau	06°13'58.01" S 134°26'29.15" T	Kabupaten Kepulauan Aru, Provinsi Maluku
Gwasir, Pulau		Pulau	05°47'17.98" S 134°45'03.64" T	Kabupaten Kepulauan Aru, Provinsi Maluku
Gwardrom, Pulau		Pulau	05°57'14.97" S 134°44'41.33" T	Kabupaten Kepulauan Aru, Provinsi Maluku
Habauwan, Pulau		Pulau	06°53'59.02" S 131°30'12.24" T	Kabupaten Kepulauan Tanimbar, Provinsi Maluku
Hahu, Pulau		Pulau	05°31'17.12" S 134°45'28.93" T	Kabupaten Kepulauan Aru, Provinsi Maluku
Hangan, Pulau		Pulau	05°23'58.99" S 134°35'15.47" T	Kabupaten Kepulauan Aru, Provinsi Maluku
Haniar, Pulau		Pulau	05°36'33.99" S 132°19'31.00" T	Kota Tual, Provinsi Maluku
Harlau, Pulau		Pulau	05°33'06.00" S 134°42'16.63" T	Kabupaten Kepulauan Aru, Provinsi Maluku
Haruku, Pulau		Pulau	03°34'05.00" S 128°28'57.54" T	Kabupaten Maluku Tengah, Provinsi Maluku
Hatala, Pulau		Pulau	03°40'23.00" S 127°54'33.00" T	Kabupaten Maluku Tengah, Provinsi Maluku
Hatela, Pulau		Pulau	02°46'54.00" S 129°02'40.99" T	Kabupaten Maluku Tengah, Provinsi Maluku
Hatta, Pulau		Pulau	04°35'30.00" S 130°02'24.00" T	Kabupaten Maluku Tengah, Provinsi Maluku



Nama Rupabumi	Nama Lain	Unsur Rupabumi	Koordinat	Keterangan Wilayah
Hatu Nusa Hiskia, Pulau		Pulau	02°58'07.23" S 127°51'41.20" T	Kabupaten Seram Bagian Barat, Provinsi Maluku
Hatuhotman, Pulau		Pulau	03°06'55.03" S 127°56'14.50" T	Kabupaten Seram Bagian Barat, Provinsi Maluku
Hatusa, Nusa		Pulau	02°55'20.20" S 127°53'59.15" T	Kabupaten Seram Bagian Barat, Provinsi Maluku
Hayuar Besar, Pulau		Pulau	08°00'56.00" S 131°04'08.41" T	Kabupaten Kepulauan Tanimbar, Provinsi Maluku
Hayuar Kecil, Pulau		Pulau	08°01'11.55" S 131°03'56.94" T	Kabupaten Kepulauan Tanimbar, Provinsi Maluku
Hilwuli, Pulau	Pulau Sipat	Pulau	06°43'06.34" S 131°32'42.05" T	Kabupaten Kepulauan Tanimbar, Provinsi Maluku
Hiri, Watu		Pulau	06°53'09.63" S 131°30'45.72" T	Kabupaten Kepulauan Tanimbar, Provinsi Maluku
Hoat, Pulau		Pulau	05°43'50.99" S 132°33'38.99" T	Kabupaten Maluku Tenggara, Provinsi Maluku
Hotman, Pulau		Pulau	03°07'05.00" S 127°56'17.99" T	Kabupaten Seram Bagian Barat, Provinsi Maluku
Ian, Nus		Pulau	07°09'53.43" S 131°30'16.78" T	Kabupaten Kepulauan Tanimbar, Provinsi Maluku
Igar, Pulau		Pulau	04°20'44.99" S 131°33'23.00" T	Kabupaten Seram Bagian Timur, Provinsi Maluku
Iin, Pulau		Pulau	06°20'01.72" S 134°31'47.34" T	Kabupaten Kepulauan Aru, Provinsi Maluku
Iin, Pulau		Pulau	06°17'16.82" S 134°29'33.49" T	Kabupaten Kepulauan Aru, Provinsi Maluku
Ikol, Pulau		Pulau	06°20'49.99" S 134°19'48.00" T	Kabupaten Kepulauan Aru, Provinsi Maluku
Ilaatan, Pulau		Pulau	06°17'55.34" S 134°30'21.15" T	Kabupaten Kepulauan Aru, Provinsi Maluku
Ileway Sinnani, Pulau		Pulau	06°09'06.54" S 134°44'52.89" T	Kabupaten Kepulauan Aru, Provinsi Maluku
Ilmamui, Pulau		Pulau	05°46'00.00" S 134°47'11.86" T	Kabupaten Kepulauan Aru, Provinsi Maluku
Imjalin, Pulau		Pulau	05°23'42.29" S 134°39'48.28" T	Kabupaten Kepulauan Aru, Provinsi Maluku
Ir, Pulau		Pulau	06°21'34.99" S 134°21'07.99" T	Kabupaten Kepulauan Aru, Provinsi Maluku
Irlai, Pulau		Pulau	06°23'22.99" S 134°22'27.99" T	Kabupaten Kepulauan Aru, Provinsi Maluku
Isau, Pulau		Pulau	02°47'03.99" S 129°03'47.00" T	Kabupaten Maluku Tengah, Provinsi Maluku
Itain, Pulau		Pulau	07°04'55.16" S 131°26'17.85" T	Kabupaten Kepulauan Tanimbar, Provinsi Maluku
Itua, Pulau		Pulau	02°45'24.99" S 129°00'06.00" T	Kabupaten Maluku Tengah, Provinsi Maluku
Ivat, Pulau		Pulau	05°38'33.00" S 132°59'57.00" T	Kabupaten Maluku Tenggara, Provinsi Maluku
Jahjaha, Pulau		Pulau	05°40'46.95" S 134°45'56.62" T	Kabupaten Kepulauan Aru, Provinsi Maluku
Jakalko, Pulau		Pulau	05°23'56.06" S 134°40'48.91" T	Kabupaten Kepulauan Aru, Provinsi Maluku
Jamaraiwahia, Pulau		Pulau	05°36'25.48" S 134°43'07.00" T	Kabupaten Kepulauan Aru, Provinsi Maluku
Jamiri, Pulau		Pulau	06°17'02.00" S 134°23'03.99" T	Kabupaten Kepulauan Aru, Provinsi Maluku



Nama Rupabumi	Nama Lain	Unsur Rupabumi	Koordinat	Keterangan Wilayah
Jamur, Pulau		Pulau	06°07'48.00" S 134°16'35.00" T	Kabupaten Kepulauan Aru, Provinsi Maluku
Jangalfui, Pulau		Pulau	06°27'38.00" S 134°10'57.00" T	Kabupaten Kepulauan Aru, Provinsi Maluku
Janjan, Pulau		Pulau	06°23'10.00" S 134°22'36.00" T	Kabupaten Kepulauan Aru, Provinsi Maluku
Jargoria, Pulau		Pulau	05°56'11.36" S 134°30'44.78" T	Kabupaten Kepulauan Aru, Provinsi Maluku
Jaring-jaring Besar, Pulau		Pulau	06°35'13.63" S 134°45'29.27" T	Kabupaten Kepulauan Aru, Provinsi Maluku
Jaring-Jaring, Pulau		Pulau	06°33'31.72" S 134°43'20.83" T	Kabupaten Kepulauan Aru, Provinsi Maluku
Jartubor Taruwen Gwau, Pulau		Pulau	05°54'20.68" S 134°44'40.86" T	Kabupaten Kepulauan Aru, Provinsi Maluku
Jartubor Taruwen, Pulau		Pulau	05°54'09.23" S 134°44'36.13" T	Kabupaten Kepulauan Aru, Provinsi Maluku
Jas, Pulau		Pulau	06°22'09.99" S 134°21'09.00" T	Kabupaten Kepulauan Aru, Provinsi Maluku
Jedang, Pulau		Pulau	05°22'33.56" S 134°42'11.37" T	Kabupaten Kepulauan Aru, Provinsi Maluku
Jeh Borar, Pulau		Pulau	06°56'02.00" S 134°30'05.00" T	Kabupaten Kepulauan Aru, Provinsi Maluku
Jeh, Pulau		Pulau	06°56'29.00" S 134°30'34.99" T	Kabupaten Kepulauan Aru, Provinsi Maluku
Jela, Pulau		Pulau	06°23'58.16" S 134°22'20.26" T	Kabupaten Kepulauan Aru, Provinsi Maluku
Jelia Abil, Pulau		Pulau	06°38'29.00" S 134°17'06.00" T	Kabupaten Kepulauan Aru, Provinsi Maluku
Jelia Gaga, Pulau		Pulau	06°38'29.63" S 134°16'04.67" T	Kabupaten Kepulauan Aru, Provinsi Maluku
Jelia Tapuran, Pulau		Pulau	06°38'39.00" S 134°16'55.99" T	Kabupaten Kepulauan Aru, Provinsi Maluku
Jelia Terangan, Pulau		Pulau	06°38'57.99" S 134°16'54.99" T	Kabupaten Kepulauan Aru, Provinsi Maluku
Jembatan, Pulau		Pulau	06°42'34.99" S 134°30'02.79" T	Kabupaten Kepulauan Aru, Provinsi Maluku
Jemsin, Pulau		Pulau	06°27'50.73" S 134°48'43.67" T	Kabupaten Kepulauan Aru, Provinsi Maluku
Jerau, Pulau		Pulau	06°32'02.00" S 134°46'18.99" T	Kabupaten Kepulauan Aru, Provinsi Maluku
Jerau, Pulau		Pulau	06°20'57.99" S 134°17'57.99" T	Kabupaten Kepulauan Aru, Provinsi Maluku
Jermuktaruin, Pulau		Pulau	06°23'56.03" S 134°22'21.47" T	Kabupaten Kepulauan Aru, Provinsi Maluku
Jeudin Bonbon, Pulau		Pulau	06°50'51.00" S 134°38'35.99" T	Kabupaten Kepulauan Aru, Provinsi Maluku
Jeudin Galgal, Pulau		Pulau	06°51'31.00" S 134°38'39.99" T	Kabupaten Kepulauan Aru, Provinsi Maluku
Jeudin, Pulau		Pulau	06°52'25.00" S 134°38'03.99" T	Kabupaten Kepulauan Aru, Provinsi Maluku
Jewarina, Pulau		Pulau	06°13'27.88" S 134°25'57.29" T	Kabupaten Kepulauan Aru, Provinsi Maluku
Jilada Jukir, Pulau		Pulau	06°13'31.69" S 134°25'28.11" T	Kabupaten Kepulauan Aru, Provinsi Maluku
Jiljil, Pulau		Pulau	06°32'11.76" S 134°46'07.75" T	Kabupaten Kepulauan Aru, Provinsi Maluku

Nama Rupabumi	Nama Lain	Unsur Rupabumi	Koordinat	Keterangan Wilayah
Jin, Pulau		Pulau	06°51'41.47" S 134°41'59.12" T	Kabupaten Kepulauan Aru, Provinsi Maluku
Jinai, Pulau		Pulau	06°28'23.71" S 134°28'47.57" T	Kabupaten Kepulauan Aru, Provinsi Maluku
Jir, Pulau		Pulau	06°21'14.00" S 134°20'56.00" T	Kabupaten Kepulauan Aru, Provinsi Maluku
Jobjoba, Pulau		Pulau	06°50'51.82" S 134°05'27.82" T	Kabupaten Kepulauan Aru, Provinsi Maluku
Jomwahia, Pulau		Pulau	05°34'23.25" S 134°40'30.94" T	Kabupaten Kepulauan Aru, Provinsi Maluku
Jomwohia, Pulau		Pulau	05°32'54.60" S 134°41'52.08" T	Kabupaten Kepulauan Aru, Provinsi Maluku
Jursiang, Pulau		Pulau	05°52'52.82" S 134°47'32.71" T	Kabupaten Kepulauan Aru, Provinsi Maluku
Juwaw, Pulau		Pulau	06°28'54.00" S 134°50'44.99" T	Kabupaten Kepulauan Aru, Provinsi Maluku
Kabai, Pulau		Pulau	06°20'08.00" S 134°17'49.99" T	Kabupaten Kepulauan Aru, Provinsi Maluku
Kabal, Pulau		Pulau	05°43'10.70" S 134°48'47.98" T	Kabupaten Kepulauan Aru, Provinsi Maluku
Kabal, Pulau		Pulau	06°23'38.50" S 134°21'50.97" T	Kabupaten Kepulauan Aru, Provinsi Maluku
Kabawa, Pulau		Pulau	07°07'23.99" S 131°28'45.00" T	Kabupaten Kepulauan Tanimbar, Provinsi Maluku
Kabbado, Pulau		Pulau	06°13'52.00" S 134°21'20.00" T	Kabupaten Kepulauan Aru, Provinsi Maluku
Kabir, Pulau		Pulau	06°22'15.80" S 134°19'39.01" T	Kabupaten Kepulauan Aru, Provinsi Maluku
Kabongwat, Pulau		Pulau	05°54'16.63" S 134°44'06.56" T	Kabupaten Kepulauan Aru, Provinsi Maluku
Kabrengan, Pulau		Pulau	06°57'39.89" S 131°33'41.60" T	Kabupaten Kepulauan Tanimbar, Provinsi Maluku
Kadola, Pulau		Pulau	03°14'57.00" S 127°31'41.00" T	Kabupaten Seram Bagian Barat, Provinsi Maluku
Kahdulin, Pulau		Pulau	05°35'22.52" S 134°41'54.06" T	Kabupaten Kepulauan Aru, Provinsi Maluku
Kahdulinwahia, Pulau		Pulau	05°35'26.66" S 134°41'53.01" T	Kabupaten Kepulauan Aru, Provinsi Maluku
Kaifun, Pulau		Pulau	06°27'31.00" S 134°29'15.00" T	Kabupaten Kepulauan Aru, Provinsi Maluku
Kaihebi, Pulau		Pulau	06°17'22.99" S 134°18'56.00" T	Kabupaten Kepulauan Aru, Provinsi Maluku
Kaikaijuring, Pulau		Pulau	06°23'08.99" S 134°22'31.00" T	Kabupaten Kepulauan Aru, Provinsi Maluku
Kairatakgoria Jina, Pulau		Pulau	06°11'29.00" S 134°18'47.00" T	Kabupaten Kepulauan Aru, Provinsi Maluku
Kairatakgoria Sisiay, Pulau		Pulau	06°11'25.00" S 134°18'56.00" T	Kabupaten Kepulauan Aru, Provinsi Maluku
Kalai, Pulau		Pulau	06°21'32.00" S 134°20'11.00" T	Kabupaten Kepulauan Aru, Provinsi Maluku
Kalawaha, Pulau		Pulau	05°33'22.99" S 134°42'06.23" T	Kabupaten Kepulauan Aru, Provinsi Maluku
Kalenan, Pulau		Pulau	07°44'57.00" S 131°00'20.99" T	Kabupaten Kepulauan Tanimbar, Provinsi Maluku
Kalvik, Pulau		Pulau	05°40'16.00" S 132°45'23.00" T	Kota Tual, Provinsi Maluku

Nama Rupabumi	Nama Lain	Unsur Rupabumi	Koordinat	Keterangan Wilayah
Kalwaha, Pulau		Pulau	05°33'46.72" S 134°42'24.84" T	Kabupaten Kepulauan Aru, Provinsi Maluku
Kanmeni, Pulau		Pulau	05°25'07.63" S 134°35'45.72" T	Kabupaten Kepulauan Aru, Provinsi Maluku
Karaka, Pulau		Pulau	04°30'11.99" S 129°53'12.99" T	Kabupaten Maluku Tengah, Provinsi Maluku
Karang Dua, Pulau		Pulau	05°34'57.54" S 127°28'43.57" T	Kabupaten Seram Bagian Barat, Provinsi Maluku
Karang Satu, Pulau		Pulau	05°34'37.51" S 127°27'57.09" T	Kabupaten Seram Bagian Barat, Provinsi Maluku
Karang, Pulau		Pulau	07°00'54.00" S 134°40'45.99" T	Kabupaten Kepulauan Aru, Provinsi Maluku
Karao, Pulau		Pulau	05°51'42.49" S 134°45'24.73" T	Kabupaten Kepulauan Aru, Provinsi Maluku
Karatat, Pulau		Pulau	07°07'54.00" S 131°29'49.99" T	Kabupaten Kepulauan Tanimbar, Provinsi Maluku
Karaum, Pulau		Pulau	05°51'21.12" S 134°45'39.59" T	Kabupaten Kepulauan Aru, Provinsi Maluku
Karerei, Pulau		Pulau	05°57'25.81" S 134°51'31.39" T	Kabupaten Kepulauan Aru, Provinsi Maluku
Kargaborborar, Pulau		Pulau	06°46'43.00" S 134°25'00.00" T	Kabupaten Kepulauan Aru, Provinsi Maluku
Kargaeyam, Pulau		Pulau	06°46'59.00" S 134°25'05.00" T	Kabupaten Kepulauan Aru, Provinsi Maluku
Kari, Pulau		Pulau	06°42'47.00" S 129°31'01.99" T	Kabupaten Maluku Tengah, Provinsi Maluku
Karlaedalgul, Pulau		Pulau	06°24'03.76" S 134°22'08.58" T	Kabupaten Kepulauan Aru, Provinsi Maluku
Karmug, Pulau		Pulau	05°46'05.00" S 134°44'57.55" T	Kabupaten Kepulauan Aru, Provinsi Maluku
Karngam, Pulau		Pulau	06°21'00.00" S 134°20'44.00" T	Kabupaten Kepulauan Aru, Provinsi Maluku
Karodi, Pulau		Pulau	05°37'19.71" S 133°00'12.55" T	Kabupaten Maluku Tenggara, Provinsi Maluku
Kasa, Pulau		Pulau	03°18'31.33" S 128°08'31.72" T	Kabupaten Seram Bagian Barat, Provinsi Maluku
Kasawari, Pulau		Pulau	05°48'22.33" S 134°41'58.32" T	Kabupaten Kepulauan Aru, Provinsi Maluku
Kasuari, Pulau		Pulau	03°05'33.04" S 127°57'00.58" T	Kabupaten Seram Bagian Barat, Provinsi Maluku
Kasuari, Pulau		Pulau	02°55'28.99" S 127°53'57.99" T	Kabupaten Seram Bagian Barat, Provinsi Maluku
Kasumba, Pulau		Pulau	03°05'52.00" S 127°56'46.00" T	Kabupaten Seram Bagian Barat, Provinsi Maluku
Kaswari Sasaini Barat, Pulau		Pulau	05°56'46.64" S 134°35'54.52" T	Kabupaten Kepulauan Aru, Provinsi Maluku
Kaswari Sasaini Tengah, Pulau		Pulau	05°56'40.16" S 134°36'00.00" T	Kabupaten Kepulauan Aru, Provinsi Maluku
Kaswari Sasaini Timur, Pulau		Pulau	05°56'38.61" S 134°36'11.48" T	Kabupaten Kepulauan Aru, Provinsi Maluku
Kat Irua, Watu		Pulau	06°43'07.46" S 131°35'07.08" T	Kabupaten Kepulauan Tanimbar, Provinsi Maluku
Kat Isa, Watu		Pulau	06°53'41.64" S 131°30'24.48" T	Kabupaten Kepulauan Tanimbar, Provinsi Maluku
Katamba, Pulau		Pulau	06°33'55.00" S 134°45'50.00" T	Kabupaten Kepulauan Aru, Provinsi Maluku

Nama Rupabumi	Nama Lain	Unsur Rupabumi	Koordinat	Keterangan Wilayah
Katar, Pulau		Pulau	06°23'12.99" S 134°22'35.00" T	Kabupaten Kepulauan Aru, Provinsi Maluku
Katyomur, Pulau		Pulau	08°02'53.30" S 131°17'24.79" T	Kabupaten Kepulauan Tanimbar, Provinsi Maluku
Kaurangka, Pulau	Pulau Kaurangka Ayam	Pulau	05°29'48.00" S 127°33'10.00" T	Provinsi Maluku
Kayabil, Pulau		Pulau	05°59'31.41" S 134°52'00.99" T	Kabupaten Kepulauan Aru, Provinsi Maluku
Kecil, Pulau		Pulau	04°35'07.20" S 130°02'58.85" T	Kabupaten Maluku Tengah, Provinsi Maluku
Kedwari, Pulau		Pulau	06°59'06.19" S 131°36'21.07" T	Kabupaten Kepulauan Tanimbar, Provinsi Maluku
Kefing, Pulau		Pulau	03°52'21.00" S 130°51'43.99" T	Kabupaten Seram Bagian Timur, Provinsi Maluku
Kei Kecil, Pulau		Pulau	05°45'01.00" S 132°43'41.00" T	Kabupaten Maluku Tenggara, Provinsi Maluku
Keki Besar, Pulau		Pulau	06°18'03.76" S 129°59'05.19" T	Kabupaten Maluku Tengah, Provinsi Maluku
Keki Kecil, Pulau		Pulau	06°18'14.00" S 129°59'26.00" T	Kabupaten Maluku Tengah, Provinsi Maluku
Kelang, Pulau		Pulau	03°12'33.13" S 127°43'49.61" T	Kabupaten Seram Bagian Barat, Provinsi Maluku
Kelangs, Nus		Pulau	07°32'07.17" S 127°32'26.46" T	Kabupaten Maluku Barat Daya, Provinsi Maluku
Kelapa, Pulau		Pulau	08°10'03.00" S 128°46'43.00" T	Kabupaten Maluku Barat Daya, Provinsi Maluku
Kelilau, Pulau		Pulau	03°50'50.91" S 130°46'20.94" T	Kabupaten Seram Bagian Timur, Provinsi Maluku
Keliobar Wahan Selatan, Pulau		Pulau	06°46'07.64" S 131°35'12.75" T	Kabupaten Kepulauan Tanimbar, Provinsi Maluku
Keliobar Wahan, Pulau		Pulau	06°45'24.19" S 131°35'32.89" T	Kabupaten Kepulauan Tanimbar, Provinsi Maluku
Kelirey, Pulau		Pulau	03°50'46.48" S 130°46'29.29" T	Kabupaten Seram Bagian Timur, Provinsi Maluku
Kelwulan Selatan, Pulau		Pulau	06°41'50.86" S 131°33'48.23" T	Kabupaten Kepulauan Tanimbar, Provinsi Maluku
Kelwulan Utara, Pulau		Pulau	06°41'47.68" S 131°33'45.72" T	Kabupaten Kepulauan Tanimbar, Provinsi Maluku
Kenari, Pulau		Pulau	05°37'34.93" S 134°18'43.09" T	Kabupaten Kepulauan Aru, Provinsi Maluku
Kenjape Dae, Pulau	Pulau Kenjape Dae	Pulau	08°02'55.20" S 131°17'22.62" T	Kabupaten Kepulauan Tanimbar, Provinsi Maluku
Kenjape Marmare Atakanak, Pulau	Pulau Kenjape Marmare Kecil	Pulau	08°03'01.19" S 131°17'19.55" T	Kabupaten Kepulauan Tanimbar, Provinsi Maluku
Kenjarnimadiriain Barat, Pulau		Pulau	08°02'16.40" S 131°17'30.85" T	Kabupaten Kepulauan Tanimbar, Provinsi Maluku
Kepury, Pulau		Pulau	08°09'38.99" S 128°44'57.99" T	Kabupaten Maluku Barat Daya, Provinsi Maluku
Keraun Barat, Pulau		Pulau	06°01'00.00" S 134°51'42.94" T	Kabupaten Kepulauan Aru, Provinsi Maluku
Keraun Selatan, Pulau		Pulau	06°01'04.00" S 134°51'53.13" T	Kabupaten Kepulauan Aru, Provinsi Maluku
Keraun Tengah, Pulau		Pulau	06°00'58.60" S 134°51'48.85" T	Kabupaten Kepulauan Aru, Provinsi Maluku
Kesar Barats, Nus		Pulau	07°56'48.00" S 131°16'53.00" T	Kabupaten Kepulauan Tanimbar, Provinsi Maluku

Nama Rupabumi	Nama Lain	Unsur Rupabumi	Koordinat	Keterangan Wilayah
Kesar Timurs, Nus		Pulau	07°57'22.00" S 131°20'17.99" T	Kabupaten Kepulauan Tanimbar, Provinsi Maluku
Kesbui, Pulau		Pulau	07°31'09.99" S 131°02'20.00" T	Kabupaten Kepulauan Tanimbar, Provinsi Maluku
Kesui, Pulau		Pulau	04°28'32.99" S 131°38'43.00" T	Kabupaten Seram Bagian Timur, Provinsi Maluku
Kidan, Pulau		Pulau	03°54'51.00" S 131°02'51.00" T	Kabupaten Seram Bagian Timur, Provinsi Maluku
Kifar, Pulau		Pulau	03°53'57.99" S 130°59'35.00" T	Kabupaten Seram Bagian Timur, Provinsi Maluku
Kilwaru, Pulau		Pulau	03°52'39.00" S 130°54'41.00" T	Kabupaten Seram Bagian Timur, Provinsi Maluku
Kisar, Pulau		Pulau	08°03'42.00" S 127°11'08.99" T	Kabupaten Maluku Barat Daya, Provinsi Maluku
Kitals, Nus		Pulau	07°32'48.23" S 127°33'26.46" T	Kabupaten Maluku Barat Daya, Provinsi Maluku
Kobadangar, Pulau		Pulau	06°29'10.00" S 134°36'42.00" T	Kabupaten Kepulauan Aru, Provinsi Maluku
Kobaselfara, Pulau		Pulau	06°26'08.00" S 134°32'44.00" T	Kabupaten Kepulauan Aru, Provinsi Maluku
Kobaseltimur, Pulau		Pulau	06°21'07.99" S 134°26'56.00" T	Kabupaten Kepulauan Aru, Provinsi Maluku
Kobefin, Pulau		Pulau	06°14'24.41" S 134°26'19.15" T	Kabupaten Kepulauan Aru, Provinsi Maluku
Kobolun, Pulau		Pulau	06°35'14.86" S 134°43'58.03" T	Kabupaten Kepulauan Aru, Provinsi Maluku
Kobroor, Pulau		Pulau	06°07'10.99" S 134°31'41.99" T	Kabupaten Kepulauan Aru, Provinsi Maluku
Kohlomwohia, Pulau		Pulau	05°33'13.03" S 134°41'58.50" T	Kabupaten Kepulauan Aru, Provinsi Maluku
Koikoi, Pulau		Pulau	06°17'02.00" S 134°18'19.00" T	Kabupaten Kepulauan Aru, Provinsi Maluku
Koja Kodari, Pulau		Pulau	06°03'19.32" S 134°16'17.92" T	Kabupaten Kepulauan Aru, Provinsi Maluku
Kokat, Pulau		Pulau	07°43'37.89" S 131°06'06.90" T	Kabupaten Kepulauan Tanimbar, Provinsi Maluku
Kokodi Barat, Pulau		Pulau	06°15'44.27" S 134°25'45.83" T	Kabupaten Kepulauan Aru, Provinsi Maluku
Kokodi Timur, Pulau		Pulau	06°15'48.93" S 134°26'12.01" T	Kabupaten Kepulauan Aru, Provinsi Maluku
Kola, Pulau		Pulau	05°29'26.84" S 134°35'25.98" T	Kabupaten Kepulauan Aru, Provinsi Maluku
Kolaim, Pulau		Pulau	05°55'22.54" S 134°43'24.09" T	Kabupaten Kepulauan Aru, Provinsi Maluku
Kolmamoj, Pulau		Pulau	05°43'11.46" S 134°47'51.86" T	Kabupaten Kepulauan Aru, Provinsi Maluku
Kolordem, Pulau		Pulau	06°36'05.00" S 134°45'43.99" T	Kabupaten Kepulauan Aru, Provinsi Maluku
Kolren, Pulau		Pulau	05°34'21.97" S 134°39'16.77" T	Kabupaten Kepulauan Aru, Provinsi Maluku
Koltubai, Pulau		Pulau	05°36'25.12" S 134°44'18.45" T	Kabupaten Kepulauan Aru, Provinsi Maluku
Kolwiri, Pulau		Pulau	06°35'57.00" S 134°45'31.00" T	Kabupaten Kepulauan Aru, Provinsi Maluku
Komata Wanan, Pulau		Pulau	05°36'07.99" S 134°43'14.62" T	Kabupaten Kepulauan Aru, Provinsi Maluku

Nama Rupabumi	Nama Lain	Unsur Rupabumi	Koordinat	Keterangan Wilayah
Komgodil, Pulau		Pulau	06°10'52.76" S 134°53'12.41" T	Kabupaten Kepulauan Aru, Provinsi Maluku
Kon, Pulau		Pulau	03°55'28.99" S 131°12'11.99" T	Kabupaten Seram Bagian Timur, Provinsi Maluku
Konuli, Pulau		Pulau	03°54'24.00" S 131°03'26.79" T	Kabupaten Seram Bagian Timur, Provinsi Maluku
Koraga, Pulau		Pulau	03°54'26.79" S 131°03'21.80" T	Kabupaten Seram Bagian Timur, Provinsi Maluku
Kore, Pulau		Pulau	07°50'51.00" S 131°27'07.99" T	Kabupaten Kepulauan Tanimbar, Provinsi Maluku
Korik, Watu		Pulau	06°47'12.44" S 131°34'11.64" T	Kabupaten Kepulauan Tanimbar, Provinsi Maluku
Korli, Pulau		Pulau	05°49'38.10" S 134°45'57.74" T	Kabupaten Kepulauan Aru, Provinsi Maluku
Korly, Pulau		Pulau	05°48'19.01" S 134°44'29.36" T	Kabupaten Kepulauan Aru, Provinsi Maluku
Korsel, Pulau		Pulau	06°33'39.03" S 134°42'31.15" T	Kabupaten Kepulauan Aru, Provinsi Maluku
Kraan, Pulau		Pulau	05°36'00.00" S 132°43'34.00" T	Kota Tual, Provinsi Maluku
Kubal-Bal, Pulau		Pulau	05°56'11.68" S 134°44'07.66" T	Kabupaten Kepulauan Aru, Provinsi Maluku
Kubar, Pulau		Pulau	05°23'46.46" S 134°36'24.03" T	Kabupaten Kepulauan Aru, Provinsi Maluku
Kubau, Pulau		Pulau	06°24'25.99" S 134°22'57.00" T	Kabupaten Kepulauan Aru, Provinsi Maluku
Kubi, Pulau		Pulau	06°18'51.00" S 134°20'44.00" T	Kabupaten Kepulauan Aru, Provinsi Maluku
Kubkuban, Pulau		Pulau	06°48'37.99" S 131°31'50.08" T	Kabupaten Kepulauan Tanimbar, Provinsi Maluku
Kuder, Pulau		Pulau	06°24'07.99" S 134°22'54.99" T	Kabupaten Kepulauan Aru, Provinsi Maluku
Kul-Kul, Pulau		Pulau	05°55'33.88" S 134°43'36.18" T	Kabupaten Kepulauan Aru, Provinsi Maluku
Kula, Pulau		Pulau	06°32'00.49" S 134°46'11.66" T	Kabupaten Kepulauan Aru, Provinsi Maluku
Kulaim, Pulau		Pulau	05°52'42.31" S 134°46'37.95" T	Kabupaten Kepulauan Aru, Provinsi Maluku
Kulaim, Pulau		Pulau	05°50'13.18" S 134°41'18.49" T	Kabupaten Kepulauan Aru, Provinsi Maluku
Kulkul, Pulau		Pulau	05°54'06.00" S 134°46'54.08" T	Kabupaten Kepulauan Aru, Provinsi Maluku
Kultubai Selatan, Pulau		Pulau	06°52'19.16" S 134°43'47.72" T	Kabupaten Kepulauan Aru, Provinsi Maluku
Kultubai Utara, Pulau		Pulau	06°41'10.00" S 134°47'53.00" T	Kabupaten Kepulauan Aru, Provinsi Maluku
Kumarmir, Pulau		Pulau	06°22'44.00" S 134°20'35.00" T	Kabupaten Kepulauan Aru, Provinsi Maluku
Kumarmona, Pulau		Pulau	06°22'18.57" S 134°21'00.94" T	Kabupaten Kepulauan Aru, Provinsi Maluku
Kumartubir, Pulau		Pulau	06°22'34.00" S 134°20'43.00" T	Kabupaten Kepulauan Aru, Provinsi Maluku
Kumer, Pulau		Pulau	05°10'16.00" S 132°01'04.00" T	Kota Tual, Provinsi Maluku
Kumir, Pulau		Pulau	05°52'37.74" S 134°48'28.00" T	Kabupaten Kepulauan Aru, Provinsi Maluku

Nama Rupabumi	Nama Lain	Unsur Rupabumi	Koordinat	Keterangan Wilayah
Kumkumar, Pulau		Pulau	05°43'09.00" S 134°48'50.11" T	Kabupaten Kepulauan Aru, Provinsi Maluku
Kumul, Pulau		Pulau	05°46'59.26" S 134°47'13.52" T	Kabupaten Kepulauan Aru, Provinsi Maluku
Kumulsa, Nus		Pulau	03°47'30.99" S 126°30'51.00" T	Kabupaten Buru Selatan, Provinsi Maluku
Kur, Pulau		Pulau	05°20'31.99" S 131°59'35.00" T	Kota Tual, Provinsi Maluku
Kurisa Barbarin, Pulau		Pulau	05°55'30.09" S 134°37'21.74" T	Kabupaten Kepulauan Aru, Provinsi Maluku
Kurisa Kwak-Kwak, Pulau		Pulau	05°55'42.53" S 134°37'46.98" T	Kabupaten Kepulauan Aru, Provinsi Maluku
Kurisa Utun, Pulau		Pulau	05°55'40.24" S 134°38'08.43" T	Kabupaten Kepulauan Aru, Provinsi Maluku
Kurkap, Pulau		Pulau	04°32'37.00" S 131°47'08.99" T	Kabupaten Seram Bagian Timur, Provinsi Maluku
Kus, Pulau		Pulau	05°34'40.00" S 132°40'09.99" T	Kota Tual, Provinsi Maluku
Kutu, Pulau		Pulau	05°56'17.80" S 134°39'21.16" T	Kabupaten Kepulauan Aru, Provinsi Maluku
Kutu, Pulau		Pulau	06°14'11.81" S 134°23'12.61" T	Kabupaten Kepulauan Aru, Provinsi Maluku
Kwadal Ngerna Barat, Pulau		Pulau	06°13'10.99" S 134°21'47.99" T	Kabupaten Kepulauan Aru, Provinsi Maluku
Kwadal Ngerna Tengah, Pulau		Pulau	06°13'00.00" S 134°22'01.99" T	Kabupaten Kepulauan Aru, Provinsi Maluku
Kwadal Ngerna Timur, Pulau		Pulau	06°13'18.00" S 134°22'09.00" T	Kabupaten Kepulauan Aru, Provinsi Maluku
Kwadalay, Pulau		Pulau	05°58'49.59" S 134°42'49.16" T	Kabupaten Kepulauan Aru, Provinsi Maluku
Kwaifulan Kwarisa Cinani, Pulau		Pulau	06°17'56.10" S 134°29'50.21" T	Kabupaten Kepulauan Aru, Provinsi Maluku
Kwaifulan Kwarisa Kwakwa, Pulau		Pulau	06°18'03.39" S 134°29'48.67" T	Kabupaten Kepulauan Aru, Provinsi Maluku
Kwal Serang, Pulau		Pulau	06°31'39.00" S 134°34'36.00" T	Kabupaten Kepulauan Aru, Provinsi Maluku
Kwalanganau, Pulau		Pulau	06°09'09.96" S 134°43'33.58" T	Kabupaten Kepulauan Aru, Provinsi Maluku
Kwamor, Pulau		Pulau	03°51'40.00" S 130°48'27.00" T	Kabupaten Seram Bagian Timur, Provinsi Maluku
Kwana, Pulau		Pulau	06°17'27.52" S 134°44'29.90" T	Kabupaten Kepulauan Aru, Provinsi Maluku
Kwarisa Moyum, Pulau		Pulau	06°18'36.86" S 134°29'51.47" T	Kabupaten Kepulauan Aru, Provinsi Maluku
Kwarisa Naruini, Pulau		Pulau	06°18'50.87" S 134°29'42.78" T	Kabupaten Kepulauan Aru, Provinsi Maluku
Kwarisa, Pulau		Pulau	05°55'39.14" S 134°37'54.12" T	Kabupaten Kepulauan Aru, Provinsi Maluku
Kwarisaailayini Madamar, Pulau		Pulau	06°06'04.74" S 134°47'30.58" T	Kabupaten Kepulauan Aru, Provinsi Maluku
Kwarisaailayini Seroy, Pulau		Pulau	06°06'05.08" S 134°47'24.87" T	Kabupaten Kepulauan Aru, Provinsi Maluku
Kwarisaailayini Tarahan, Pulau		Pulau	06°06'06.99" S 134°47'22.99" T	Kabupaten Kepulauan Aru, Provinsi Maluku
Kwarisasaiani Kwakwa, Pulau		Pulau	06°12'41.00" S 134°20'12.00" T	Kabupaten Kepulauan Aru, Provinsi Maluku



Nama Rupabumi	Nama Lain	Unsur Rupabumi	Koordinat	Keterangan Wilayah
Kwarisasaiani Sinnani, Pulau		Pulau	06°12'43.33" S 134°20'30.94" T	Kabupaten Kepulauan Aru, Provinsi Maluku
Kwarisalayfin, Pulau		Pulau	06°13'17.00" S 134°25'23.00" T	Kabupaten Kepulauan Aru, Provinsi Maluku
Kwarsir, Pulau		Pulau	06°02'48.25" S 134°52'03.40" T	Kabupaten Kepulauan Aru, Provinsi Maluku
Kwarsuur Fano, Pulau		Pulau	06°13'23.79" S 134°51'38.76" T	Kabupaten Kepulauan Aru, Provinsi Maluku
Kwasabala, Pulau		Pulau	06°19'21.05" S 134°31'39.96" T	Kabupaten Kepulauan Aru, Provinsi Maluku
Kwasabala, Pulau		Pulau	06°18'10.01" S 134°29'49.49" T	Kabupaten Kepulauan Aru, Provinsi Maluku
Kwerlau, Pulau		Pulau	06°23'55.00" S 134°46'34.00" T	Kabupaten Kepulauan Aru, Provinsi Maluku
Labankwarisa Kaf, Pulau		Pulau	06°13'16.67" S 134°21'32.33" T	Kabupaten Kepulauan Aru, Provinsi Maluku
Labankwarisa Lase, Pulau		Pulau	06°13'16.41" S 134°21'26.66" T	Kabupaten Kepulauan Aru, Provinsi Maluku
Labankwarisa Ot, Pulau		Pulau	06°13'04.54" S 134°21'10.43" T	Kabupaten Kepulauan Aru, Provinsi Maluku
Labankwarisa Rua, Pulau		Pulau	06°13'00.99" S 134°21'22.00" T	Kabupaten Kepulauan Aru, Provinsi Maluku
Labobar, Pulau		Pulau	07°13'36.99" S 131°23'08.99" T	Kabupaten Kepulauan Tanimbar, Provinsi Maluku
Labu Manamar, Pulau		Pulau	06°43'21.00" S 134°24'55.00" T	Kabupaten Kepulauan Aru, Provinsi Maluku
Labu Tapuran, Pulau		Pulau	06°43'52.00" S 134°24'51.00" T	Kabupaten Kepulauan Aru, Provinsi Maluku
Labu Terangan, Pulau		Pulau	06°44'03.00" S 134°24'47.00" T	Kabupaten Kepulauan Aru, Provinsi Maluku
Labulin, Pulau		Pulau	05°47'44.99" S 132°34'32.99" T	Kabupaten Maluku Tenggara, Provinsi Maluku
Lai, Pulau		Pulau	06°21'19.00" S 134°20'37.00" T	Kabupaten Kepulauan Aru, Provinsi Maluku
Lailai Demur, Pulau		Pulau	06°48'07.85" S 134°21'33.87" T	Kabupaten Kepulauan Aru, Provinsi Maluku
Lailai Mar, Pulau		Pulau	06°48'14.89" S 134°21'25.79" T	Kabupaten Kepulauan Aru, Provinsi Maluku
Lailai Patu, Pulau		Pulau	06°48'21.04" S 134°21'16.18" T	Kabupaten Kepulauan Aru, Provinsi Maluku
Lailai Sia, Pulau		Pulau	06°48'07.99" S 134°21'32.00" T	Kabupaten Kepulauan Aru, Provinsi Maluku
Lailawan, Pulau		Pulau	08°09'42.98" S 128°34'38.30" T	Kabupaten Maluku Barat Daya, Provinsi Maluku
Lain, Pulau		Pulau	03°40'54.00" S 127°54'47.99" T	Kabupaten Maluku Tengah, Provinsi Maluku
Lakeruliang, Pulau		Pulau	07°58'23.03" S 125°45'17.87" T	Kabupaten Maluku Barat Daya, Provinsi Maluku
Lakmodu Ndiri, Pulau		Pulau	06°42'29.15" S 131°37'01.00" T	Kabupaten Kepulauan Tanimbar, Provinsi Maluku
Lakofan, Pulau		Pulau	05°54'45.46" S 134°43'08.00" T	Kabupaten Kepulauan Aru, Provinsi Maluku
Lakor, Pulau		Pulau	08°14'48.99" S 128°09'24.00" T	Kabupaten Maluku Barat Daya, Provinsi Maluku
Lampu Selatan, Pulau		Pulau	07°13'49.44" S 131°58'45.98" T	Kabupaten Kepulauan Tanimbar, Provinsi Maluku



Nama Rupabumi	Nama Lain	Unsur Rupabumi	Koordinat	Keterangan Wilayah
Lampu Utara, Pulau		Pulau	07°13'45.71" S 131°58'43.51" T	Kabupaten Kepulauan Tanimbar, Provinsi Maluku
Langargwari Taitai, Pulau		Pulau	05°50'07.00" S 134°45'25.09" T	Kabupaten Kepulauan Aru, Provinsi Maluku
Langargwari, Pulau		Pulau	05°50'25.87" S 134°45'13.78" T	Kabupaten Kepulauan Aru, Provinsi Maluku
Langlas, Nus		Pulau	07°07'12.00" S 131°36'47.99" T	Kabupaten Kepulauan Tanimbar, Provinsi Maluku
Langurnguran, Pulau		Pulau	05°50'00.41" S 134°42'06.54" T	Kabupaten Kepulauan Aru, Provinsi Maluku
Lar, Pulau		Pulau	06°23'15.00" S 134°21'18.00" T	Kabupaten Kepulauan Aru, Provinsi Maluku
Larat, Pulau		Pulau	07°08'16.00" S 131°51'02.99" T	Kabupaten Kepulauan Tanimbar, Provinsi Maluku
Larbata Belakang, Pulau		Pulau	06°31'18.99" S 134°12'43.99" T	Kabupaten Kepulauan Aru, Provinsi Maluku
Larbata Muka, Pulau		Pulau	06°31'08.00" S 134°12'51.99" T	Kabupaten Kepulauan Aru, Provinsi Maluku
Larbata Tengah, Pulau		Pulau	06°31'28.99" S 134°12'51.00" T	Kabupaten Kepulauan Aru, Provinsi Maluku
Larumat, Watu		Pulau	06°40'51.81" S 131°37'30.36" T	Kabupaten Kepulauan Tanimbar, Provinsi Maluku
Lasmanuk, Pulau		Pulau	05°37'10.66" S 132°42'49.04" T	Kabupaten Maluku Tenggara, Provinsi Maluku
Latunai, Pulau		Pulau	03°06'06.00" S 127°55'46.99" T	Kabupaten Seram Bagian Barat, Provinsi Maluku
Lauts, Nus		Pulau	07°31'13.00" S 127°33'08.82" T	Kabupaten Maluku Barat Daya, Provinsi Maluku
Lautsa, Pulau		Pulau	03°40'23.99" S 128°47'04.99" T	Kabupaten Maluku Tengah, Provinsi Maluku
Lawagaikou, Pulau		Pulau	05°48'37.55" S 134°42'20.85" T	Kabupaten Kepulauan Aru, Provinsi Maluku
Lea, Pulau		Pulau	05°44'51.00" S 132°33'33.00" T	Kabupaten Maluku Tenggara, Provinsi Maluku
Lear, Pulau		Pulau	06°12'24.99" S 134°51'47.99" T	Kabupaten Kepulauan Aru, Provinsi Maluku
Lehuiwahia, Pulau		Pulau	05°33'18.54" S 134°41'19.39" T	Kabupaten Kepulauan Aru, Provinsi Maluku
Lelam Kojabi, Pulau		Pulau	06°08'53.00" S 134°46'21.00" T	Kabupaten Kepulauan Aru, Provinsi Maluku
Lelam Tuti, Pulau		Pulau	06°35'24.04" S 134°43'40.86" T	Kabupaten Kepulauan Aru, Provinsi Maluku
Lelam, Pulau		Pulau	06°18'59.28" S 134°32'10.38" T	Kabupaten Kepulauan Aru, Provinsi Maluku
Lelam, Pulau		Pulau	06°17'16.23" S 134°27'46.64" T	Kabupaten Kepulauan Aru, Provinsi Maluku
Leleur, Pulau		Pulau	06°42'43.13" S 134°30'07.14" T	Kabupaten Kepulauan Aru, Provinsi Maluku
Leleyawar Dawan, Pulau		Pulau	06°45'20.95" S 131°34'10.04" T	Kabupaten Kepulauan Tanimbar, Provinsi Maluku
Leleyawar Kou, Pulau		Pulau	06°45'18.74" S 131°34'11.63" T	Kabupaten Kepulauan Tanimbar, Provinsi Maluku
Leman Emsiansa, Nusa		Pulau	03°47'13.61" S 126°30'25.91" T	Kabupaten Buru Selatan, Provinsi Maluku
Leman Ruasa, Nusa		Pulau	03°47'11.95" S 126°30'23.51" T	Kabupaten Buru Selatan, Provinsi Maluku

Nama Rupabumi	Nama Lain	Unsur Rupabumi	Koordinat	Keterangan Wilayah
Leman Telusa, Nusa		Pulau	03°47'12.32" S 126°30'21.28" T	Kabupaten Buru Selatan, Provinsi Maluku
Lemtutus, Nus		Pulau	07°31'52.58" S 127°32'50.17" T	Kabupaten Maluku Barat Daya, Provinsi Maluku
Lepa, Pulau Hatu		Pulau	03°01'21.10" S 128°04'42.89" T	Kabupaten Seram Bagian Barat, Provinsi Maluku
Lesi, Pulau		Pulau	06°23'31.99" S 134°22'28.99" T	Kabupaten Kepulauan Aru, Provinsi Maluku
Lesmanuk, Pulau		Pulau	05°42'36.80" S 132°34'11.96" T	Kabupaten Maluku Tenggara, Provinsi Maluku
Letti, Pulau		Pulau	08°11'39.99" S 127°40'39.00" T	Kabupaten Maluku Barat Daya, Provinsi Maluku
Leun, Pulau		Pulau	02°55'17.73" S 129°09'49.30" T	Kabupaten Maluku Tengah, Provinsi Maluku
Leur Barats, Pulau		Pulau	07°13'05.99" S 128°23'39.99" T	Kabupaten Maluku Barat Daya, Provinsi Maluku
Leurs, Nus		Pulau	07°13'10.99" S 128°24'09.00" T	Kabupaten Maluku Barat Daya, Provinsi Maluku
Lewakai, Pulau		Pulau	05°41'56.40" S 134°20'17.55" T	Kabupaten Kepulauan Aru, Provinsi Maluku
Lewars, Nus		Pulau	07°11'12.00" S 131°30'47.99" T	Kabupaten Kepulauan Tanimbar, Provinsi Maluku
Liakra, Pulau		Pulau	08°09'00.80" S 128°40'54.82" T	Kabupaten Maluku Barat Daya, Provinsi Maluku
Lijeturar, Pulau		Pulau	06°15'53.19" S 134°26'03.39" T	Kabupaten Kepulauan Aru, Provinsi Maluku
Lik, Pulau		Pulau	05°47'04.99" S 132°37'50.99" T	Kabupaten Maluku Tenggara, Provinsi Maluku
Lirang, Pulau		Pulau	08°00'58.00" S 125°44'38.00" T	Kabupaten Maluku Barat Daya, Provinsi Maluku
Lisa Fufan, Pulau		Pulau	06°30'38.00" S 134°34'05.00" T	Kabupaten Kepulauan Aru, Provinsi Maluku
Lisa Vuvang, Pulau		Pulau	06°32'05.07" S 134°33'44.20" T	Kabupaten Kepulauan Aru, Provinsi Maluku
Litultula, Pulau		Pulau	06°00'32.14" S 134°52'05.99" T	Kabupaten Kepulauan Aru, Provinsi Maluku
Loat 4, Pulau		Pulau	05°26'28.03" S 132°42'11.46" T	Kota Tual, Provinsi Maluku
Loat 8, Pulau		Pulau	05°26'31.54" S 132°42'23.35" T	Kota Tual, Provinsi Maluku
Loi, Pulau		Pulau	06°17'51.00" S 134°19'58.00" T	Kabupaten Kepulauan Aru, Provinsi Maluku
Lola, Pulau		Pulau	06°13'43.03" S 134°51'36.32" T	Kabupaten Kepulauan Aru, Provinsi Maluku
Lomar, Pulau		Pulau	05°49'00.54" S 134°42'50.33" T	Kabupaten Kepulauan Aru, Provinsi Maluku
Lomar, Pulau		Pulau	05°51'44.13" S 134°19'11.85" T	Kabupaten Kepulauan Aru, Provinsi Maluku
Longar Guari, Pulau		Pulau	05°44'41.08" S 134°43'19.23" T	Kabupaten Kepulauan Aru, Provinsi Maluku
Lor An Reet, Pulau		Pulau	05°37'25.77" S 132°42'43.60" T	Kabupaten Maluku Tenggara, Provinsi Maluku
Loran Kwakwa, Pulau		Pulau	06°08'56.00" S 134°45'47.99" T	Kabupaten Kepulauan Aru, Provinsi Maluku
Lorbi, Pulau		Pulau	05°34'39.29" S 132°45'04.37" T	Kota Tual, Provinsi Maluku

Nama Rupabumi	Nama Lain	Unsur Rupabumi	Koordinat	Keterangan Wilayah
Loulia, Pulau		Pulau	06°31'18.99" S 134°13'09.00" T	Kabupaten Kepulauan Aru, Provinsi Maluku
Lowau Gwa Gwa, Pulau		Pulau	06°13'40.37" S 134°25'59.85" T	Kabupaten Kepulauan Aru, Provinsi Maluku
Lowau Gwauka Janjakai, Pulau		Pulau	06°13'42.83" S 134°25'48.81" T	Kabupaten Kepulauan Aru, Provinsi Maluku
Lowau Gwauka Yanyanai, Pulau		Pulau	06°13'44.60" S 134°25'40.75" T	Kabupaten Kepulauan Aru, Provinsi Maluku
Luang, Pulau		Pulau	08°10'44.00" S 128°42'06.00" T	Kabupaten Maluku Barat Daya, Provinsi Maluku
Lubowuwun, Pulau		Pulau	06°42'14.47" S 134°26'57.66" T	Kabupaten Kepulauan Aru, Provinsi Maluku
Luhu, Pulau		Pulau	03°17'57.00" S 127°36'54.00" T	Kabupaten Seram Bagian Barat, Provinsi Maluku
Luhun, Watu		Pulau	06°52'22.61" S 131°28'31.43" T	Kabupaten Kepulauan Tanimbar, Provinsi Maluku
Lulutor, Pulau		Pulau	05°54'30.70" S 134°46'21.50" T	Kabupaten Kepulauan Aru, Provinsi Maluku
Lutuhabil, Pulau		Pulau	05°28'15.82" S 134°41'09.24" T	Kabupaten Kepulauan Aru, Provinsi Maluku
Luturdalam, Pulau		Pulau	07°53'39.59" S 131°22'51.35" T	Kabupaten Kepulauan Tanimbar, Provinsi Maluku
Luvatfak, Pulau		Pulau	05°26'30.23" S 132°42'14.69" T	Kota Tual, Provinsi Maluku
Luvatfit, Pulau		Pulau	05°26'31.67" S 132°42'21.71" T	Kota Tual, Provinsi Maluku
Luvatlim, Pulau		Pulau	05°26'29.65" S 132°42'17.14" T	Kota Tual, Provinsi Maluku
Luvatnean, Pulau		Pulau	05°26'30.72" S 132°42'20.27" T	Kota Tual, Provinsi Maluku
Luvatru, Pulau		Pulau	05°26'26.55" S 132°42'10.37" T	Kota Tual, Provinsi Maluku
Luvatsiu, Pulau		Pulau	05°26'23.57" S 132°42'02.00" T	Kota Tual, Provinsi Maluku
Luvattel, Pulau		Pulau	05°26'29.96" S 132°42'14.42" T	Kota Tual, Provinsi Maluku
Luvatvut, Pulau		Pulau	05°26'25.86" S 132°42'00.36" T	Kota Tual, Provinsi Maluku
Luvatwau, Pulau		Pulau	05°26'32.67" S 132°42'20.48" T	Kota Tual, Provinsi Maluku
Maar Barat, Pulau		Pulau	05°56'54.78" S 134°47'48.51" T	Kabupaten Kepulauan Aru, Provinsi Maluku
Maar Kecil, Pulau		Pulau	05°56'54.56" S 134°47'44.66" T	Kabupaten Kepulauan Aru, Provinsi Maluku
Maar Timur, Pulau		Pulau	05°57'00.00" S 134°48'04.00" T	Kabupaten Kepulauan Aru, Provinsi Maluku
Madoran, Pulau		Pulau	03°38'35.00" S 131°03'40.00" T	Kabupaten Seram Bagian Timur, Provinsi Maluku
Mahan, Watu		Pulau	06°52'20.81" S 131°28'32.33" T	Kabupaten Kepulauan Tanimbar, Provinsi Maluku
Mahuhuiling, Pulau		Pulau	07°58'47.05" S 125°45'23.78" T	Kabupaten Maluku Barat Daya, Provinsi Maluku
Mai Besar, Pulau	Pulau Jacobus Ata	Pulau	05°28'34.00" S 127°30'58.00" T	Provinsi Maluku
Mai Kecil, Pulau	Pulau Jacobus Toru	Pulau	05°24'11.00" S 127°47'21.99" T	Provinsi Maluku

Nama Rupabumi	Nama Lain	Unsur Rupabumi	Koordinat	Keterangan Wilayah
Maina, Pulau		Pulau	02°44'06.86" S 128°58'54.99" T	Kabupaten Maluku Tengah, Provinsi Maluku
Mairan, Pulau		Pulau	05°48'55.26" S 134°42'43.45" T	Kabupaten Kepulauan Aru, Provinsi Maluku
Maisel, Pulau	Pulau Selatan, Pulau Beor	Pulau	05°30'36.00" S 127°33'14.00" T	Provinsi Maluku
Majar, Pulau		Pulau	06°54'47.99" S 134°32'04.99" T	Kabupaten Kepulauan Aru, Provinsi Maluku
Makanoli Besar, Pulau		Pulau	03°54'29.23" S 130°59'13.71" T	Kabupaten Seram Bagian Timur, Provinsi Maluku
Makanoli Sedang, Pulau		Pulau	03°54'30.65" S 130°59'15.08" T	Kabupaten Seram Bagian Timur, Provinsi Maluku
Makoka Timur, Pulau		Pulau	03°54'24.50" S 131°03'26.30" T	Kabupaten Seram Bagian Timur, Provinsi Maluku
Makoka, Pulau		Pulau	03°54'51.78" S 131°00'45.81" T	Kabupaten Seram Bagian Timur, Provinsi Maluku
Malabubai Kwakwa, Pulau		Pulau	06°17'37.16" S 134°29'23.25" T	Kabupaten Kepulauan Aru, Provinsi Maluku
Malabubi Cinani, Pulau		Pulau	06°18'32.99" S 134°29'46.86" T	Kabupaten Kepulauan Aru, Provinsi Maluku
Malela Dawan, Pulau		Pulau	06°53'40.16" S 131°30'26.28" T	Kabupaten Kepulauan Tanimbar, Provinsi Maluku
Malela Kou, Pulau		Pulau	06°53'38.97" S 131°30'27.36" T	Kabupaten Kepulauan Tanimbar, Provinsi Maluku
Maliktutin, Pulau		Pulau	05°09'14.73" S 132°01'04.67" T	Kota Tual, Provinsi Maluku
Malmala Juring, Pulau		Pulau	06°18'39.84" S 134°52'40.24" T	Kabupaten Kepulauan Aru, Provinsi Maluku
Malmalaidi, Pulau		Pulau	06°13'27.99" S 134°20'44.00" T	Kabupaten Kepulauan Aru, Provinsi Maluku
Malmalajurin, Pulau		Pulau	06°19'39.00" S 134°48'36.00" T	Kabupaten Kepulauan Aru, Provinsi Maluku
Malongi, Pulau		Pulau	06°17'35.00" S 134°19'59.00" T	Kabupaten Kepulauan Aru, Provinsi Maluku
Malumandin, Pulau		Pulau	05°38'46.03" S 134°46'05.00" T	Kabupaten Kepulauan Aru, Provinsi Maluku
Mamwatuprar Du, Pulau		Pulau	07°59'13.09" S 131°20'38.46" T	Kabupaten Kepulauan Tanimbar, Provinsi Maluku
Mamwatuprar Fat, Pulau		Pulau	07°59'11.91" S 131°20'38.15" T	Kabupaten Kepulauan Tanimbar, Provinsi Maluku
Mamwatuprar Lim, Pulau		Pulau	07°59'00.39" S 131°20'33.43" T	Kabupaten Kepulauan Tanimbar, Provinsi Maluku
Mamwatuprar Sa, Pulau		Pulau	07°59'14.10" S 131°20'38.59" T	Kabupaten Kepulauan Tanimbar, Provinsi Maluku
Mamwatuprar Tel, Pulau		Pulau	07°59'12.75" S 131°20'37.55" T	Kabupaten Kepulauan Tanimbar, Provinsi Maluku
Mang Mwarmar, Pulau		Pulau	08°01'00.99" S 131°19'05.90" T	Kabupaten Kepulauan Tanimbar, Provinsi Maluku
Mangalamaidi Kwakwa, Pulau		Pulau	06°13'00.99" S 134°21'38.00" T	Kabupaten Kepulauan Aru, Provinsi Maluku
Mangalamaidi Sinnani, Pulau		Pulau	06°12'51.00" S 134°21'51.99" T	Kabupaten Kepulauan Aru, Provinsi Maluku
Mangan Kecil, Pulau		Pulau	05°47'43.98" S 134°46'47.46" T	Kabupaten Kepulauan Aru, Provinsi Maluku
Mangan, Pulau		Pulau	05°47'30.94" S 134°46'27.15" T	Kabupaten Kepulauan Aru, Provinsi Maluku

Nama Rupabumi	Nama Lain	Unsur Rupabumi	Koordinat	Keterangan Wilayah
Mangarguari, Pulau		Pulau	05°57'51.91" S 134°51'36.36" T	Kabupaten Kepulauan Aru, Provinsi Maluku
Mangasar Dabawar, Pulau		Pulau	06°15'51.99" S 134°24'19.00" T	Kabupaten Kepulauan Aru, Provinsi Maluku
Mangasar Mansaup Du, Pulau	Pulau Mangasar Mansaup	Pulau	07°54'33.90" S 131°22'05.79" T	Kabupaten Kepulauan Tanimbar, Provinsi Maluku
Mangasar Mansaup Fat, Pulau	Pulau Mangasar Mansaup	Pulau	07°54'33.50" S 131°22'06.71" T	Kabupaten Kepulauan Tanimbar, Provinsi Maluku
Mangasar Mansaup Sa, Pulau	Pulau Mangasar Mansaup	Pulau	07°54'34.80" S 131°22'05.68" T	Kabupaten Kepulauan Tanimbar, Provinsi Maluku
Mangasar Mansaup Tel, Pulau	Pulau Mangasar Mansaup	Pulau	07°54'35.10" S 131°22'08.69" T	Kabupaten Kepulauan Tanimbar, Provinsi Maluku
Mangasardabawar Janjakai, Pulau		Pulau	06°15'27.06" S 134°23'49.74" T	Kabupaten Kepulauan Aru, Provinsi Maluku
Mangasardabawar Yanyanai, Pulau		Pulau	06°15'13.67" S 134°23'54.89" T	Kabupaten Kepulauan Aru, Provinsi Maluku
Mangga, Pulau		Pulau	06°06'49.00" S 134°14'42.00" T	Kabupaten Kepulauan Aru, Provinsi Maluku
Mangur, Pulau		Pulau	05°35'06.00" S 132°00'06.99" T	Kota Tual, Provinsi Maluku
Manipa, Pulau		Pulau	03°18'35.65" S 127°34'34.33" T	Kabupaten Seram Bagian Barat, Provinsi Maluku
Manir, Pulau		Pulau	05°50'49.99" S 132°36'02.00" T	Kabupaten Maluku Tenggara, Provinsi Maluku
Mankawar Mansaup Du, Pulau	Pulau Mangasar Mansaup	Pulau	07°54'33.40" S 131°22'09.08" T	Kabupaten Kepulauan Tanimbar, Provinsi Maluku
Mankawar Mansaup Fat, Pulau	Pulau Mangasar Mansaup	Pulau	07°54'33.09" S 131°22'11.16" T	Kabupaten Kepulauan Tanimbar, Provinsi Maluku
Mankawar Mansaup It, Pulau	Pulau Mangasar Mansaup	Pulau	07°54'28.80" S 131°22'14.56" T	Kabupaten Kepulauan Tanimbar, Provinsi Maluku
Mankawar Mansaup Lim, Pulau	Pulau Mangasar Mansaup	Pulau	07°54'30.10" S 131°22'14.31" T	Kabupaten Kepulauan Tanimbar, Provinsi Maluku
Mankawar Mansaup Nem, Pulau	Pulau Mangasar Mansaup	Pulau	07°54'29.59" S 131°22'14.45" T	Kabupaten Kepulauan Tanimbar, Provinsi Maluku
Mankawar Mansaup Sa, Pulau	Pulau Mangasar Mansaup	Pulau	07°54'32.60" S 131°22'07.78" T	Kabupaten Kepulauan Tanimbar, Provinsi Maluku
Mankawar Mansaup Tel, Pulau	Pulau Mangasar Mansaup	Pulau	07°54'33.00" S 131°22'09.43" T	Kabupaten Kepulauan Tanimbar, Provinsi Maluku
Mankawar Mansaup Wal, Pulau	Pulau Mangasar Mansaup	Pulau	07°54'28.40" S 131°22'14.27" T	Kabupaten Kepulauan Tanimbar, Provinsi Maluku
Manrumin, Pulau		Pulau	06°23'52.00" S 134°23'20.18" T	Kabupaten Kepulauan Aru, Provinsi Maluku
Mantai Batulai, Pulau		Pulau	05°50'10.68" S 134°50'06.00" T	Kabupaten Kepulauan Aru, Provinsi Maluku
Mantai Sewer, Pulau		Pulau	05°54'28.44" S 134°44'10.64" T	Kabupaten Kepulauan Aru, Provinsi Maluku
Manu, Pulau		Pulau	02°55'12.00" S 129°10'34.04" T	Kabupaten Maluku Tengah, Provinsi Maluku
Manuk, Pulau		Pulau	07°45'09.00" S 131°01'14.99" T	Kabupaten Kepulauan Tanimbar, Provinsi Maluku
Manuk, Pulau		Pulau	05°32'37.00" S 130°18'20.99" T	Kabupaten Maluku Tengah, Provinsi Maluku
Manukang, Pulau		Pulau	04°19'28.99" S 129°42'28.80" T	Kabupaten Maluku Tengah, Provinsi Maluku
Manuoko, Pulau		Pulau	04°07'16.00" S 131°20'17.99" T	Kabupaten Seram Bagian Timur, Provinsi Maluku

Nama Rupabumi	Nama Lain	Unsur Rupabumi	Koordinat	Keterangan Wilayah
Manut, Watu		Pulau	06°53'08.41" S 131°30'48.96" T	Kabupaten Kepulauan Tanimbar, Provinsi Maluku
Mar, Pulau		Pulau	05°56'58.55" S 134°45'07.83" T	Kabupaten Kepulauan Aru, Provinsi Maluku
Mardoksarwak, Pulau		Pulau	05°36'51.00" S 132°43'09.00" T	Kabupaten Maluku Tenggara, Provinsi Maluku
Marfui, Pulau		Pulau	06°23'31.77" S 134°21'45.95" T	Kabupaten Kepulauan Aru, Provinsi Maluku
Margwan, Pulau		Pulau	05°47'07.82" S 134°45'09.58" T	Kabupaten Kepulauan Aru, Provinsi Maluku
Margwari, Pulau		Pulau	05°45'42.73" S 134°45'24.66" T	Kabupaten Kepulauan Aru, Provinsi Maluku
Marina Malor, Pulau		Pulau	06°31'49.32" S 134°34'04.00" T	Kabupaten Kepulauan Aru, Provinsi Maluku
Mariri, Pulau		Pulau	06°09'05.00" S 134°52'50.00" T	Kabupaten Kepulauan Aru, Provinsi Maluku
Marjil, Pulau		Pulau	06°39'49.00" S 134°26'20.00" T	Kabupaten Kepulauan Aru, Provinsi Maluku
Marjurin Jirjirlai, Pulau		Pulau	06°51'45.00" S 134°42'06.00" T	Kabupaten Kepulauan Aru, Provinsi Maluku
Marjurin, Pulau		Pulau	06°51'36.00" S 134°41'38.00" T	Kabupaten Kepulauan Aru, Provinsi Maluku
Marlau, Pulau		Pulau	03°52'46.99" S 130°57'41.00" T	Kabupaten Seram Bagian Timur, Provinsi Maluku
Marpot, Pulau		Pulau	06°31'14.00" S 134°29'42.00" T	Kabupaten Kepulauan Aru, Provinsi Maluku
Marsegu, Pulau		Pulau	03°00'24.99" S 128°03'11.99" T	Kabupaten Seram Bagian Barat, Provinsi Maluku
Marsela, Pulau		Pulau	08°08'39.00" S 129°52'09.99" T	Kabupaten Maluku Barat Daya, Provinsi Maluku
Marsian, Pulau		Pulau	06°41'26.00" S 134°27'14.00" T	Kabupaten Kepulauan Aru, Provinsi Maluku
Martaporan, Pulau		Pulau	06°40'23.00" S 134°26'08.99" T	Kabupaten Kepulauan Aru, Provinsi Maluku
Maru, Pulau		Pulau	06°53'40.99" S 131°29'10.00" T	Kabupaten Kepulauan Tanimbar, Provinsi Maluku
Marwatu, Pulau		Pulau	03°52'24.48" S 130°49'27.93" T	Kabupaten Seram Bagian Timur, Provinsi Maluku
Mas, Pulau		Pulau	05°44'50.44" S 132°12'13.62" T	Kota Tual, Provinsi Maluku
Masangarat, Pulau		Pulau	03°54'23.29" S 131°03'27.10" T	Kabupaten Seram Bagian Timur, Provinsi Maluku
Masangarat, Pulau		Pulau	03°53'56.00" S 130°58'59.99" T	Kabupaten Seram Bagian Timur, Provinsi Maluku
Masawoi, Pulau		Pulau	03°15'09.00" S 127°33'11.00" T	Kabupaten Seram Bagian Barat, Provinsi Maluku
Masular, Pulau		Pulau	05°47'56.04" S 132°54'35.52" T	Kabupaten Maluku Tenggara, Provinsi Maluku
Matabola, Pulau		Pulau	06°20'08.99" S 134°18'00.00" T	Kabupaten Kepulauan Aru, Provinsi Maluku
Matai, Pulau		Pulau	06°21'05.00" S 134°20'52.00" T	Kabupaten Kepulauan Aru, Provinsi Maluku
Mataifanan, Pulau		Pulau	06°20'55.00" S 134°20'52.00" T	Kabupaten Kepulauan Aru, Provinsi Maluku
Matakus, Pulau		Pulau	08°03'52.99" S 131°12'13.00" T	Kabupaten Kepulauan Tanimbar, Provinsi Maluku

Nama Rupabumi	Nama Lain	Unsur Rupabumi	Koordinat	Keterangan Wilayah
Matatujuh, Pulau		Pulau	06°19'08.00" S 134°20'35.00" T	Kabupaten Kepulauan Aru, Provinsi Maluku
Matauli, Pulau		Pulau	03°55'00.04" S 131°01'30.15" T	Kabupaten Seram Bagian Timur, Provinsi Maluku
Matauli, Pulau		Pulau	03°54'25.60" S 131°03'23.00" T	Kabupaten Seram Bagian Timur, Provinsi Maluku
Mati, Pulau		Pulau	06°20'26.99" S 134°20'22.99" T	Kabupaten Kepulauan Aru, Provinsi Maluku
Matmalas, Pulau		Pulau	03°54'27.56" S 131°03'20.92" T	Kabupaten Seram Bagian Timur, Provinsi Maluku
Maudarasifu, Pulau		Pulau	07°43'14.90" S 131°06'05.00" T	Kabupaten Kepulauan Tanimbar, Provinsi Maluku
Maugal Fatufufin, Pulau		Pulau	06°15'08.16" S 134°26'42.11" T	Kabupaten Kepulauan Aru, Provinsi Maluku
Mauporas, Nus		Pulau	07°35'41.95" S 127°36'09.34" T	Kabupaten Maluku Barat Daya, Provinsi Maluku
Meaterialam, Pulau		Pulau	08°11'26.99" S 128°24'20.99" T	Kabupaten Maluku Barat Daya, Provinsi Maluku
Meirang, Pulau		Pulau	05°50'21.80" S 134°18'23.72" T	Kabupaten Kepulauan Aru, Provinsi Maluku
Meirera Besar, Pulau		Pulau	05°54'34.92" S 134°46'49.54" T	Kabupaten Kepulauan Aru, Provinsi Maluku
Meirera Kecil, Pulau		Pulau	05°54'26.21" S 134°47'04.91" T	Kabupaten Kepulauan Aru, Provinsi Maluku
Meladawan, Pulau		Pulau	07°19'28.99" S 131°13'50.99" T	Kabupaten Kepulauan Tanimbar, Provinsi Maluku
Menlau, Pulau		Pulau	05°49'38.35" S 134°49'17.29" T	Kabupaten Kepulauan Aru, Provinsi Maluku
Merun, Pulau		Pulau	05°54'38.98" S 134°46'02.63" T	Kabupaten Kepulauan Aru, Provinsi Maluku
Mesas, Pulau		Pulau	07°24'59.62" S 131°02'20.63" T	Kabupaten Kepulauan Tanimbar, Provinsi Maluku
Mese, Pulau		Pulau	03°03'18.00" S 128°05'17.99" T	Kabupaten Seram Bagian Barat, Provinsi Maluku
Meses, Nus		Pulau	07°50'40.99" S 131°26'10.00" T	Kabupaten Kepulauan Tanimbar, Provinsi Maluku
Mesin, Watu		Pulau	06°54'00.97" S 131°30'03.20" T	Kabupaten Kepulauan Tanimbar, Provinsi Maluku
Metangs, Nus		Pulau	07°38'05.83" S 127°25'52.41" T	Kabupaten Maluku Barat Daya, Provinsi Maluku
Metimarang, Pulau		Pulau	08°20'16.00" S 128°30'07.99" T	Kabupaten Maluku Barat Daya, Provinsi Maluku
Metotoi, Pulau		Pulau	05°50'38.37" S 134°41'11.08" T	Kabupaten Kepulauan Aru, Provinsi Maluku
Metutun, Pulau		Pulau	08°09'54.00" S 128°35'13.99" T	Kabupaten Maluku Barat Daya, Provinsi Maluku
Meuhu, Pulau		Pulau	05°37'17.64" S 132°42'48.97" T	Kabupaten Maluku Tenggara, Provinsi Maluku
Milmalet, Pulau		Pulau	06°42'38.83" S 134°30'04.68" T	Kabupaten Kepulauan Aru, Provinsi Maluku
Mitak, Pulau		Pulau	07°11'43.00" S 131°28'19.99" T	Kabupaten Kepulauan Tanimbar, Provinsi Maluku
Moa, Pulau		Pulau	08°10'59.00" S 127°56'39.99" T	Kabupaten Maluku Barat Daya, Provinsi Maluku
Moanuhyanat, Pulau		Pulau	05°33'16.17" S 132°43'17.67" T	Kota Tual, Provinsi Maluku



Nama Rupabumi	Nama Lain	Unsur Rupabumi	Koordinat	Keterangan Wilayah
Mocam, Pulau		Pulau	06°29'35.00" S 134°45'50.00" T	Kabupaten Kepulauan Aru, Provinsi Maluku
Mofawahia, Pulau		Pulau	05°34'01.90" S 134°41'00.52" T	Kabupaten Kepulauan Aru, Provinsi Maluku
Mohon Pulau, Pulau		Pulau	05°32'29.79" S 134°41'45.38" T	Kabupaten Kepulauan Aru, Provinsi Maluku
Moi, Pulau		Pulau	06°16'49.00" S 134°19'26.00" T	Kabupaten Kepulauan Aru, Provinsi Maluku
Molana, Pulau		Pulau	03°38'30.99" S 128°36'31.00" T	Kabupaten Maluku Tengah, Provinsi Maluku
Molo, Pulau		Pulau	06°43'59.00" S 131°32'53.99" T	Kabupaten Kepulauan Tanimbar, Provinsi Maluku
Molrua, Pulau		Pulau	05°23'54.67" S 134°33'56.59" T	Kabupaten Kepulauan Aru, Provinsi Maluku
Molrua, Pulau		Pulau	05°24'21.33" S 134°37'30.60" T	Kabupaten Kepulauan Aru, Provinsi Maluku
Mona, Pulau		Pulau	06°16'58.97" S 134°18'57.33" T	Kabupaten Kepulauan Aru, Provinsi Maluku
Mor, Pulau		Pulau	05°44'16.95" S 132°12'10.81" T	Kota Tual, Provinsi Maluku
Mosmosan, Pulau		Pulau	06°21'01.00" S 134°18'34.99" T	Kabupaten Kepulauan Aru, Provinsi Maluku
Murjan, Pulau		Pulau	06°31'46.99" S 134°46'26.00" T	Kabupaten Kepulauan Aru, Provinsi Maluku
Murmur, Pulau		Pulau	06°24'04.00" S 134°22'39.00" T	Kabupaten Kepulauan Aru, Provinsi Maluku
Mursia, Pulau		Pulau	06°31'57.90" S 134°45'58.97" T	Kabupaten Kepulauan Aru, Provinsi Maluku
Nadaburavur Yanyanai, Pulau		Pulau	06°15'56.27" S 134°24'27.00" T	Kabupaten Kepulauan Aru, Provinsi Maluku
Nagai, Pulau		Pulau	06°20'17.99" S 134°21'51.00" T	Kabupaten Kepulauan Aru, Provinsi Maluku
Nagan, Pulau		Pulau	05°23'35.14" S 134°41'04.70" T	Kabupaten Kepulauan Aru, Provinsi Maluku
Nai, Pulau		Pulau	06°21'59.00" S 134°20'42.00" T	Kabupaten Kepulauan Aru, Provinsi Maluku
Nai, Pulau		Pulau	05°42'47.99" S 132°34'05.99" T	Kabupaten Maluku Tenggara, Provinsi Maluku
Nailaka, Pulau		Pulau	04°32'08.01" S 129°41'49.20" T	Kabupaten Maluku Tengah, Provinsi Maluku
Nalan, Pulau		Pulau	02°57'47.00" S 129°07'22.00" T	Kabupaten Maluku Tengah, Provinsi Maluku
Nanwaan, Pulau		Pulau	07°07'09.00" S 131°26'37.00" T	Kabupaten Kepulauan Tanimbar, Provinsi Maluku
Narawah, Pulau		Pulau	05°29'10.73" S 134°31'03.37" T	Kabupaten Kepulauan Aru, Provinsi Maluku
Narawah, Pulau		Pulau	05°34'36.43" S 134°42'14.76" T	Kabupaten Kepulauan Aru, Provinsi Maluku
Nasular, Pulau		Pulau	05°53'47.82" S 132°53'10.81" T	Kabupaten Maluku Tenggara, Provinsi Maluku
Natraal, Pulau		Pulau	07°25'38.46" S 131°12'01.95" T	Kabupaten Kepulauan Tanimbar, Provinsi Maluku
Nawai, Pulau		Pulau	06°19'03.15" S 134°32'23.43" T	Kabupaten Kepulauan Aru, Provinsi Maluku
Nawakula, Pulau		Pulau	05°30'34.09" S 134°41'29.37" T	Kabupaten Kepulauan Aru, Provinsi Maluku



Nama Rupabumi	Nama Lain	Unsur Rupabumi	Koordinat	Keterangan Wilayah
Neden, Pulau		Pulau	03°54'30.40" S 131°03'16.17" T	Kabupaten Seram Bagian Timur, Provinsi Maluku
Neira, Pulau		Pulau	04°30'43.99" S 129°54'10.80" T	Kabupaten Maluku Tengah, Provinsi Maluku
Nera, Pulau		Pulau	07°46'07.00" S 131°00'20.00" T	Kabupaten Kepulauan Tanimbar, Provinsi Maluku
Ngaf, Pulau		Pulau	05°37'21.00" S 132°35'16.00" T	Kabupaten Maluku Tenggara, Provinsi Maluku
Ngafahi, Pulau		Pulau	07°13'12.38" S 131°24'15.22" T	Kabupaten Kepulauan Tanimbar, Provinsi Maluku
Ngaifan, Pulau		Pulau	05°35'11.07" S 134°41'04.99" T	Kabupaten Kepulauan Aru, Provinsi Maluku
Ngaisir, Pulau		Pulau	06°23'53.00" S 134°22'36.99" T	Kabupaten Kepulauan Aru, Provinsi Maluku
Ngajerkawan, Pulau		Pulau	05°48'34.21" S 134°44'09.17" T	Kabupaten Kepulauan Aru, Provinsi Maluku
Ngalur Mar, Pulau		Pulau	05°53'40.48" S 134°43'13.15" T	Kabupaten Kepulauan Aru, Provinsi Maluku
Ngapuns, Nus		Pulau	07°10'54.00" S 131°30'06.99" T	Kabupaten Kepulauan Tanimbar, Provinsi Maluku
Ngar, Pulau		Pulau	06°18'38.99" S 134°21'15.99" T	Kabupaten Kepulauan Aru, Provinsi Maluku
Ngarwearlaran Besar, Pulau		Pulau	06°47'04.87" S 131°33'32.10" T	Kabupaten Kepulauan Tanimbar, Provinsi Maluku
Ngarwearlaran Kecil, Pulau		Pulau	06°47'07.43" S 131°33'36.97" T	Kabupaten Kepulauan Tanimbar, Provinsi Maluku
Ngatun Dawan, Pulau		Pulau	06°45'13.73" S 131°33'44.25" T	Kabupaten Kepulauan Tanimbar, Provinsi Maluku
Ngatun Kou, Pulau		Pulau	06°45'11.20" S 131°33'47.38" T	Kabupaten Kepulauan Tanimbar, Provinsi Maluku
Ngawab, Pulau		Pulau	05°46'31.72" S 134°47'51.43" T	Kabupaten Kepulauan Aru, Provinsi Maluku
Ngefata dedan, Pulau		Pulau	07°31'48.00" S 131°08'28.00" T	Kabupaten Kepulauan Tanimbar, Provinsi Maluku
Ngefata dedan, Pulau		Pulau	07°30'53.20" S 130°59'39.70" T	Kabupaten Kepulauan Tanimbar, Provinsi Maluku
Ngerbal, Pulau		Pulau	05°57'31.39" S 134°52'30.64" T	Kabupaten Kepulauan Aru, Provinsi Maluku
Ngeyam Madamar Sinnani, Pulau		Pulau	06°13'31.00" S 134°23'02.00" T	Kabupaten Kepulauan Aru, Provinsi Maluku
Ngeyam Madamar, Pulau		Pulau	06°13'34.00" S 134°22'53.00" T	Kabupaten Kepulauan Aru, Provinsi Maluku
Ngeyam Tarahan, Pulau		Pulau	06°13'57.00" S 134°22'49.00" T	Kabupaten Kepulauan Aru, Provinsi Maluku
Ngirit, Pulau		Pulau	06°00'20.00" S 132°27'22.00" T	Kabupaten Maluku Tenggara, Provinsi Maluku
Ngiru, Pulau		Pulau	05°37'38.13" S 133°00'09.29" T	Kabupaten Maluku Tenggara, Provinsi Maluku
Ngoba, Pulau		Pulau	05°20'07.00" S 134°31'09.87" T	Kabupaten Kepulauan Aru, Provinsi Maluku
Ngodan, Pulau		Pulau	05°34'03.00" S 132°35'24.00" T	Kabupaten Maluku Tenggara, Provinsi Maluku
Ngolin, Pulau		Pulau	07°45'14.00" S 130°56'56.00" T	Kabupaten Kepulauan Tanimbar, Provinsi Maluku
Ngomukukin, Pulau		Pulau	06°13'37.52" S 134°21'40.95" T	Kabupaten Kepulauan Aru, Provinsi Maluku

Nama Rupabumi	Nama Lain	Unsur Rupabumi	Koordinat	Keterangan Wilayah
Ngorfui, Pulau		Pulau	06°27'38.00" S 134°28'59.99" T	Kabupaten Kepulauan Aru, Provinsi Maluku
Ngui, Pulau		Pulau	06°30'38.00" S 134°46'14.00" T	Kabupaten Kepulauan Aru, Provinsi Maluku
Ngui, Pulau		Pulau	06°21'41.00" S 134°19'31.00" T	Kabupaten Kepulauan Aru, Provinsi Maluku
Ngurnguva, Pulau		Pulau	05°44'43.00" S 132°40'26.30" T	Kabupaten Maluku Tenggara, Provinsi Maluku
Ngurtutin, Pulau		Pulau	05°08'37.87" S 132°01'06.22" T	Kota Tual, Provinsi Maluku
Ngurwuli, Pulau		Pulau	07°29'56.19" S 130°59'23.03" T	Kabupaten Kepulauan Tanimbar, Provinsi Maluku
Nila, Pulau		Pulau	06°44'22.99" S 129°30'41.00" T	Kabupaten Maluku Tengah, Provinsi Maluku
Nine, Pulau		Pulau	02°55'14.00" S 127°54'28.00" T	Kabupaten Seram Bagian Barat, Provinsi Maluku
Nipas, Pulau		Pulau	06°31'59.00" S 134°46'30.00" T	Kabupaten Kepulauan Aru, Provinsi Maluku
Nirwana Besar, Pulau		Pulau	03°22'20.35" S 127°08'16.01" T	Kabupaten Buru, Provinsi Maluku
Nirwana Kecil, Pulau		Pulau	03°22'30.63" S 127°08'04.73" T	Kabupaten Buru, Provinsi Maluku
Nitus, Nus		Pulau	07°29'17.64" S 130°49'31.10" T	Kabupaten Kepulauan Tanimbar, Provinsi Maluku
Nor, Pulau		Pulau	06°28'19.29" S 134°28'36.86" T	Kabupaten Kepulauan Aru, Provinsi Maluku
Norun Cinani, Pulau		Pulau	06°18'01.75" S 134°29'59.37" T	Kabupaten Kepulauan Aru, Provinsi Maluku
Norun Kwakwa, Pulau		Pulau	06°18'12.64" S 134°30'02.50" T	Kabupaten Kepulauan Aru, Provinsi Maluku
Nu Kaha, Pulau		Pulau	07°04'34.00" S 131°59'24.00" T	Kabupaten Kepulauan Tanimbar, Provinsi Maluku
Nu Nuikabai, Pulau		Pulau	06°19'50.00" S 134°17'49.99" T	Kabupaten Kepulauan Aru, Provinsi Maluku
Nu Yanat Roal, Pulau		Pulau	07°24'22.84" S 131°10'52.06" T	Kabupaten Kepulauan Tanimbar, Provinsi Maluku
Nu Yanat, Pulau		Pulau	08°05'11.00" S 131°05'08.99" T	Kabupaten Kepulauan Tanimbar, Provinsi Maluku
Nuan, Pulau		Pulau	07°39'16.99" S 131°03'06.00" T	Kabupaten Kepulauan Tanimbar, Provinsi Maluku
Nuan, Pulau		Pulau	07°55'52.90" S 131°21'38.99" T	Kabupaten Kepulauan Tanimbar, Provinsi Maluku
Nuhu Sau, Pulau		Pulau	05°36'27.64" S 132°43'10.72" T	Kabupaten Maluku Tenggara, Provinsi Maluku
Nuhu Yananhu, Pulau		Pulau	05°37'57.00" S 132°58'54.00" T	Kabupaten Maluku Tenggara, Provinsi Maluku
Nuhu Yuthu, Pulau		Pulau	05°38'26.00" S 133°01'04.00" T	Kabupaten Maluku Tenggara, Provinsi Maluku
Nuhuru, Pulau	Nuhu Ru	Pulau	05°42'38.99" S 132°45'20.99" T	Kabupaten Maluku Tenggara, Provinsi Maluku
Nuhuta, Pulau	Nuhu Ta	Pulau	05°54'27.00" S 132°27'51.00" T	Kabupaten Maluku Tenggara, Provinsi Maluku
Nuhutuwau, Pulau	Nuhu Tuwau	Pulau	05°45'20.00" S 132°47'03.99" T	Kabupaten Maluku Tenggara, Provinsi Maluku
Nuhuyanko, Pulau	Nuhu Yanko	Pulau	05°57'34.99" S 132°41'56.00" T	Kabupaten Maluku Tenggara, Provinsi Maluku

Nama Rupabumi	Nama Lain	Unsur Rupabumi	Koordinat	Keterangan Wilayah
Nukus, Pulau		Pulau	03°54'56.99" S 131°05'37.00" T	Kabupaten Seram Bagian Timur, Provinsi Maluku
Nukus, Pulau		Pulau	03°54'33.09" S 131°03'12.10" T	Kabupaten Seram Bagian Timur, Provinsi Maluku
Nunnya, Pulau		Pulau	05°42'06.00" S 132°14'35.00" T	Kota Tual, Provinsi Maluku
Nura, Pulau		Pulau	05°45'22.00" S 132°34'41.99" T	Kabupaten Maluku Tenggara, Provinsi Maluku
Nusasw, Pulau		Pulau	07°45'16.89" S 131°06'11.00" T	Kabupaten Kepulauan Tanimbar, Provinsi Maluku
Nuskes Marumat, Pulau		Pulau	08°00'38.46" S 131°19'37.26" T	Kabupaten Kepulauan Tanimbar, Provinsi Maluku
Nuskes Silay, Pulau		Pulau	08°00'50.00" S 131°19'32.99" T	Kabupaten Kepulauan Tanimbar, Provinsi Maluku
Nustabun, Pulau		Pulau	08°01'57.22" S 131°11'33.78" T	Kabupaten Kepulauan Tanimbar, Provinsi Maluku
Nustaram, Pulau		Pulau	07°29'31.75" S 131°13'32.92" T	Kabupaten Kepulauan Tanimbar, Provinsi Maluku
Nustual Kecil, Pulau		Pulau	07°14'19.86" S 131°22'18.21" T	Kabupaten Kepulauan Tanimbar, Provinsi Maluku
Nutkaltur, Pulau		Pulau	06°39'24.99" S 131°35'30.99" T	Kabupaten Kepulauan Tanimbar, Provinsi Maluku
O Nyarar Barat, Pulau		Pulau	08°03'49.07" S 131°16'27.28" T	Kabupaten Kepulauan Tanimbar, Provinsi Maluku
O Nyarar Utara, Pulau		Pulau	08°03'51.09" S 131°16'39.90" T	Kabupaten Kepulauan Tanimbar, Provinsi Maluku
O Nyarar, Pulau		Pulau	08°03'55.40" S 131°16'36.59" T	Kabupaten Kepulauan Tanimbar, Provinsi Maluku
Oaretal, Pulau		Pulau	07°44'03.90" S 131°04'50.90" T	Kabupaten Kepulauan Tanimbar, Provinsi Maluku
Odukwarisa, Pulau		Pulau	06°12'59.50" S 134°20'22.80" T	Kabupaten Kepulauan Aru, Provinsi Maluku
Ohoiew, Pulau		Pulau	05°41'26.86" S 132°37'55.79" T	Kabupaten Maluku Tenggara, Provinsi Maluku
Ohoimas, Pulau		Pulau	05°26'30.00" S 132°43'13.00" T	Kota Tual, Provinsi Maluku
Ohoitir, Pulau		Pulau	05°43'22.00" S 132°37'58.00" T	Kabupaten Maluku Tenggara, Provinsi Maluku
Ohoiwa, Pulau		Pulau	05°42'06.00" S 132°37'12.00" T	Kabupaten Maluku Tenggara, Provinsi Maluku
Oirang, Pulau		Pulau	03°59'49.15" S 131°26'12.91" T	Kabupaten Seram Bagian Timur, Provinsi Maluku
Ojetaro, Pulau		Pulau	06°24'09.00" S 134°22'32.00" T	Kabupaten Kepulauan Aru, Provinsi Maluku
Oki Kecil, Pulau		Pulau	03°48'50.00" S 126°50'48.00" T	Kabupaten Buru Selatan, Provinsi Maluku
Oki, Pulau		Pulau	03°48'41.23" S 126°50'49.89" T	Kabupaten Buru Selatan, Provinsi Maluku
Olat, Pulau		Pulau	02°54'04.00" S 129°14'13.99" T	Kabupaten Maluku Tengah, Provinsi Maluku
Oli, Nusa		Pulau	03°09'24.65" S 127°48'01.39" T	Kabupaten Seram Bagian Barat, Provinsi Maluku
Olpot, Pulau		Pulau	06°21'29.99" S 134°21'36.00" T	Kabupaten Kepulauan Aru, Provinsi Maluku
Omaniah, Pulau		Pulau	06°43'27.01" S 131°35'59.19" T	Kabupaten Kepulauan Tanimbar, Provinsi Maluku

Nama Rupabumi	Nama Lain	Unsur Rupabumi	Koordinat	Keterangan Wilayah
Or, Pulau		Pulau	06°28'40.28" S 134°29'16.71" T	Kabupaten Kepulauan Aru, Provinsi Maluku
Ormol, Pulau		Pulau	06°22'50.99" S 134°22'46.99" T	Kabupaten Kepulauan Aru, Provinsi Maluku
Osi, Pulau		Pulau	03°01'21.00" S 128°04'30.00" T	Kabupaten Seram Bagian Barat, Provinsi Maluku
Oti, Pulau		Pulau	06°20'44.99" S 134°18'20.99" T	Kabupaten Kepulauan Aru, Provinsi Maluku
Palala Wan, Pulau		Pulau	06°53'30.51" S 131°30'30.60" T	Kabupaten Kepulauan Tanimbar, Provinsi Maluku
Pama, Pulau		Pulau	06°27'24.99" S 134°28'53.00" T	Kabupaten Kepulauan Aru, Provinsi Maluku
Pamasa, Pulau		Pulau	06°19'50.00" S 134°18'49.00" T	Kabupaten Kepulauan Aru, Provinsi Maluku
Panasa, Pulau		Pulau	06°32'03.00" S 134°46'08.00" T	Kabupaten Kepulauan Aru, Provinsi Maluku
Panjang, Pulau		Pulau	04°00'51.00" S 131°13'30.00" T	Kabupaten Seram Bagian Timur, Provinsi Maluku
Papasian, Pulau		Pulau	06°18'06.00" S 134°21'13.00" T	Kabupaten Kepulauan Aru, Provinsi Maluku
Parang, Pulau		Pulau	03°19'00.99" S 130°47'06.00" T	Kabupaten Seram Bagian Timur, Provinsi Maluku
Pari, Pulau		Pulau	06°21'06.00" S 134°18'16.99" T	Kabupaten Kepulauan Aru, Provinsi Maluku
Pasir Panjang Dua, Pulau		Pulau	07°04'06.10" S 131°25'55.72" T	Kabupaten Kepulauan Tanimbar, Provinsi Maluku
Pasir Panjang Empat, Pulau		Pulau	07°04'09.22" S 131°25'59.98" T	Kabupaten Kepulauan Tanimbar, Provinsi Maluku
Pasir Panjang Satu, Pulau		Pulau	07°04'07.28" S 131°25'56.44" T	Kabupaten Kepulauan Tanimbar, Provinsi Maluku
Pasir Panjang Tiga, Pulau		Pulau	07°04'09.82" S 131°25'59.74" T	Kabupaten Kepulauan Tanimbar, Provinsi Maluku
Pasir Putih Manipa, Pulau		Pulau	03°18'11.07" S 127°37'04.96" T	Kabupaten Seram Bagian Barat, Provinsi Maluku
Pasir, Pulau		Pulau	03°05'28.50" S 127°57'18.22" T	Kabupaten Seram Bagian Barat, Provinsi Maluku
Patjurin, Pulau		Pulau	06°23'44.99" S 134°20'57.00" T	Kabupaten Kepulauan Aru, Provinsi Maluku
Pelor Owuy, Pulau		Pulau	06°17'20.00" S 134°28'07.00" T	Kabupaten Kepulauan Aru, Provinsi Maluku
Penambulai, Pulau		Pulau	06°22'31.00" S 134°51'24.99" T	Kabupaten Kepulauan Aru, Provinsi Maluku
Penjuring Dedan, Pulau		Pulau	06°45'22.00" S 134°31'27.00" T	Kabupaten Kepulauan Aru, Provinsi Maluku
Penjuring Jerjergo, Pulau		Pulau	06°42'11.00" S 134°30'05.00" T	Kabupaten Kepulauan Aru, Provinsi Maluku
Penjuring Ler, Pulau		Pulau	06°42'38.99" S 134°30'34.99" T	Kabupaten Kepulauan Aru, Provinsi Maluku
Penjuring Lir, Pulau		Pulau	06°45'09.00" S 134°31'50.99" T	Kabupaten Kepulauan Aru, Provinsi Maluku
Penjuring Lou, Pulau		Pulau	06°39'36.00" S 134°31'49.00" T	Kabupaten Kepulauan Aru, Provinsi Maluku
Penjuring Manamarlou, Pulau		Pulau	06°41'48.00" S 134°29'06.00" T	Kabupaten Kepulauan Aru, Provinsi Maluku
Penjuring Nin, Pulau		Pulau	06°43'17.00" S 134°30'34.99" T	Kabupaten Kepulauan Aru, Provinsi Maluku

Nama Rupabumi	Nama Lain	Unsur Rupabumi	Koordinat	Keterangan Wilayah
Penjuring Ra, Pulau		Pulau	06°40'23.00" S 134°30'28.00" T	Kabupaten Kepulauan Aru, Provinsi Maluku
Penjuring Rarar, Pulau		Pulau	06°42'07.99" S 134°29'46.00" T	Kabupaten Kepulauan Aru, Provinsi Maluku
Penjuring Sian, Pulau		Pulau	06°42'07.99" S 134°28'12.00" T	Kabupaten Kepulauan Aru, Provinsi Maluku
Penjuring Tepurang, Pulau		Pulau	06°42'41.00" S 134°30'22.00" T	Kabupaten Kepulauan Aru, Provinsi Maluku
Penjuring Terangan, Pulau		Pulau	06°45'51.00" S 134°31'59.00" T	Kabupaten Kepulauan Aru, Provinsi Maluku
Penjuring Tit, Pulau		Pulau	06°41'13.99" S 134°30'54.00" T	Kabupaten Kepulauan Aru, Provinsi Maluku
Penjuring Tubir, Pulau		Pulau	06°42'56.99" S 134°30'38.99" T	Kabupaten Kepulauan Aru, Provinsi Maluku
Penjuring, Pulau		Pulau	06°44'22.99" S 134°30'16.99" T	Kabupaten Kepulauan Aru, Provinsi Maluku
Pepaya Besar, Pulau		Pulau	07°04'29.77" S 131°25'43.91" T	Kabupaten Kepulauan Tanimbar, Provinsi Maluku
Pepaya Kecil, Pulau		Pulau	07°04'26.60" S 131°25'40.70" T	Kabupaten Kepulauan Tanimbar, Provinsi Maluku
Pilua, Pulau		Pulau	07°59'04.08" S 125°44'56.82" T	Kabupaten Maluku Barat Daya, Provinsi Maluku
Ples, Pulau		Pulau	06°11'08.99" S 134°18'47.00" T	Kabupaten Kepulauan Aru, Provinsi Maluku
Pohonbatu, Pulau		Pulau	03°06'24.88" S 127°58'02.82" T	Kabupaten Seram Bagian Barat, Provinsi Maluku
Pombo Besar, Pulau		Pulau	06°32'19.29" S 134°33'17.77" T	Kabupaten Kepulauan Aru, Provinsi Maluku
Pombo Kecil, Pulau		Pulau	06°32'36.88" S 134°33'07.06" T	Kabupaten Kepulauan Aru, Provinsi Maluku
Pombo, Pulau		Pulau	03°31'49.34" S 128°22'37.17" T	Kabupaten Maluku Tengah, Provinsi Maluku
Pombo, Pulau		Pulau	03°20'19.53" S 127°32'06.66" T	Kabupaten Seram Bagian Barat, Provinsi Maluku
Pomboboi, Pulau		Pulau	03°37'52.18" S 128°39'19.79" T	Kabupaten Maluku Tengah, Provinsi Maluku
Potjalai, Pulau		Pulau	06°35'58.25" S 134°46'18.91" T	Kabupaten Kepulauan Aru, Provinsi Maluku
Pua, Pulau		Pulau	02°56'28.00" S 127°53'58.99" T	Kabupaten Seram Bagian Barat, Provinsi Maluku
Puga, Pulau		Pulau	06°23'17.00" S 134°22'32.00" T	Kabupaten Kepulauan Aru, Provinsi Maluku
Pulaukecil, Pulau		Pulau	03°42'44.66" S 126°24'00.00" T	Kabupaten Buru Selatan, Provinsi Maluku
Pundena, Pulau		Pulau	06°14'49.99" S 134°26'12.99" T	Kabupaten Kepulauan Aru, Provinsi Maluku
Rakean, Pulau		Pulau	05°26'26.00" S 132°42'18.00" T	Kota Tual, Provinsi Maluku
Rantusan, Pulau		Pulau	07°41'30.30" S 131°06'40.20" T	Kabupaten Kepulauan Tanimbar, Provinsi Maluku
Rargajeliadasoanfo, Pulau		Pulau	06°38'17.99" S 134°15'42.00" T	Kabupaten Kepulauan Aru, Provinsi Maluku
Rarsamang, Pulau		Pulau	06°24'17.78" S 134°22'54.72" T	Kabupaten Kepulauan Aru, Provinsi Maluku
Rasina Sula, Pulau		Pulau	06°31'34.52" S 134°33'19.39" T	Kabupaten Kepulauan Aru, Provinsi Maluku

Nama Rupabumi	Nama Lain	Unsur Rupabumi	Koordinat	Keterangan Wilayah
Rataleman, Pulau	Pulau Bat	Pulau	07°47'42.97" S 131°07'57.81" T	Kabupaten Kepulauan Tanimbar, Provinsi Maluku
Rawrawi, Pulau		Pulau	06°58'56.42" S 131°35'31.87" T	Kabupaten Kepulauan Tanimbar, Provinsi Maluku
Redong, Pulau		Pulau	07°40'14.99" S 125°55'12.00" T	Kabupaten Maluku Barat Daya, Provinsi Maluku
Ree Kot, Pulau		Pulau	05°38'03.20" S 132°15'37.19" T	Kota Tual, Provinsi Maluku
Ree Laai, Pulau		Pulau	05°37'22.00" S 132°14'49.99" T	Kota Tual, Provinsi Maluku
Ree Yanan, Pulau		Pulau	05°38'15.00" S 132°15'40.00" T	Kota Tual, Provinsi Maluku
Remnuang, Pulau		Pulau	07°10'52.39" S 131°43'23.90" T	Kabupaten Kepulauan Tanimbar, Provinsi Maluku
Renla, Pulau		Pulau	05°46'50.17" S 134°44'56.90" T	Kabupaten Kepulauan Aru, Provinsi Maluku
Rens, Nus		Pulau	05°42'04.00" S 132°16'14.00" T	Kota Tual, Provinsi Maluku
Rhun, Pulau		Pulau	04°33'29.00" S 129°40'52.00" T	Kabupaten Maluku Tengah, Provinsi Maluku
Romang, Pulau		Pulau	07°34'48.97" S 127°23'56.82" T	Kabupaten Maluku Barat Daya, Provinsi Maluku
Rotan, Pulau		Pulau	06°18'27.00" S 134°19'32.99" T	Kabupaten Kepulauan Aru, Provinsi Maluku
Rubai, Pulau		Pulau	06°29'55.00" S 134°29'35.00" T	Kabupaten Kepulauan Aru, Provinsi Maluku
Ruban, Pulau		Pulau	06°23'38.42" S 134°21'55.26" T	Kabupaten Kepulauan Aru, Provinsi Maluku
Ruen, Pulau		Pulau	05°26'40.12" S 132°43'50.27" T	Kota Tual, Provinsi Maluku
Rumadan Laer, Pulau		Pulau	05°29'51.00" S 132°44'16.00" T	Kota Tual, Provinsi Maluku
Rumadan, Pulau		Pulau	05°29'30.99" S 132°45'20.99" T	Kota Tual, Provinsi Maluku
Rungul Nanai, Pulau		Pulau	06°17'42.16" S 134°29'34.00" T	Kabupaten Kepulauan Aru, Provinsi Maluku
Rungul Nannain, Pulau		Pulau	06°18'32.02" S 134°32'02.19" T	Kabupaten Kepulauan Aru, Provinsi Maluku
Sabal, Pulau		Pulau	07°32'03.47" S 130°58'53.30" T	Kabupaten Kepulauan Tanimbar, Provinsi Maluku
Saber, Pulau		Pulau	06°11'06.00" S 134°50'01.00" T	Kabupaten Kepulauan Aru, Provinsi Maluku
Sabir, Pulau		Pulau	05°57'34.41" S 134°52'36.69" T	Kabupaten Kepulauan Aru, Provinsi Maluku
Sabiro, Pulau		Pulau	06°23'33.00" S 134°22'34.00" T	Kabupaten Kepulauan Aru, Provinsi Maluku
Sagoria, Pulau		Pulau	06°17'35.00" S 134°18'46.00" T	Kabupaten Kepulauan Aru, Provinsi Maluku
Saiwhai, Pulau		Pulau	05°27'34.72" S 134°39'46.82" T	Kabupaten Kepulauan Aru, Provinsi Maluku
Saka, Pulau		Pulau	03°03'23.54" S 128°05'00.52" T	Kabupaten Seram Bagian Barat, Provinsi Maluku
Sakula, Pulau		Pulau	05°31'23.30" S 134°42'13.35" T	Kabupaten Kepulauan Aru, Provinsi Maluku
Samatara, Pulau		Pulau	06°17'57.99" S 134°20'03.99" T	Kabupaten Kepulauan Aru, Provinsi Maluku

Nama Rupabumi	Nama Lain	Unsur Rupabumi	Koordinat	Keterangan Wilayah
Saparua, Pulau		Pulau	03°33'15.00" S 128°40'00.00" T	Kabupaten Maluku Tengah, Provinsi Maluku
Sarasini Kwakwa, Pulau		Pulau	06°13'07.35" S 134°51'17.01" T	Kabupaten Kepulauan Aru, Provinsi Maluku
Sarasini Sinnani, Pulau		Pulau	06°13'13.59" S 134°51'12.89" T	Kabupaten Kepulauan Aru, Provinsi Maluku
Sareman Rewaun, Pulau		Pulau	06°01'10.30" S 134°51'57.74" T	Kabupaten Kepulauan Aru, Provinsi Maluku
Sariba Apra, Pulau		Pulau	06°32'38.00" S 134°12'55.00" T	Kabupaten Kepulauan Aru, Provinsi Maluku
Sariba Semar, Pulau		Pulau	06°32'17.00" S 134°13'13.00" T	Kabupaten Kepulauan Aru, Provinsi Maluku
Sariba, Pulau		Pulau	06°31'43.00" S 134°13'12.00" T	Kabupaten Kepulauan Aru, Provinsi Maluku
Sasifi, Pulau		Pulau	03°55'00.38" S 131°02'08.17" T	Kabupaten Seram Bagian Timur, Provinsi Maluku
Satu Lailawan, Pulau		Pulau	08°09'35.48" S 128°33'43.79" T	Kabupaten Maluku Barat Daya, Provinsi Maluku
Satu Liakra, Pulau		Pulau	08°08'54.25" S 128°41'37.54" T	Kabupaten Maluku Barat Daya, Provinsi Maluku
Satu Metutun, Pulau		Pulau	08°09'07.92" S 128°41'48.65" T	Kabupaten Maluku Barat Daya, Provinsi Maluku
Satu Tia'Ta, Pulau		Pulau	08°09'33.00" S 128°43'41.00" T	Kabupaten Maluku Barat Daya, Provinsi Maluku
Satu Warmamang, Pulau		Pulau	08°11'49.16" S 128°43'15.82" T	Kabupaten Maluku Barat Daya, Provinsi Maluku
Sawer, Pulau		Pulau	05°37'22.15" S 132°42'45.10" T	Kabupaten Maluku Tenggara, Provinsi Maluku
Seira, Pulau		Pulau	07°40'45.00" S 131°02'26.99" T	Kabupaten Kepulauan Tanimbar, Provinsi Maluku
Sejer, Pulau		Pulau	06°11'34.68" S 134°52'55.87" T	Kabupaten Kepulauan Aru, Provinsi Maluku
Selaru, Pulau		Pulau	08°11'02.00" S 130°57'42.99" T	Kabupaten Kepulauan Tanimbar, Provinsi Maluku
Selsel, Pulau		Pulau	06°19'59.99" S 134°20'08.00" T	Kabupaten Kepulauan Aru, Provinsi Maluku
Selu, Pulau		Pulau	07°32'24.09" S 130°55'07.45" T	Kabupaten Kepulauan Tanimbar, Provinsi Maluku
Semai, Pulau		Pulau	06°22'23.99" S 134°21'31.00" T	Kabupaten Kepulauan Aru, Provinsi Maluku
Sengar Sian, Pulau		Pulau	05°54'32.32" S 134°44'18.56" T	Kabupaten Kepulauan Aru, Provinsi Maluku
Sengar, Pulau		Pulau	06°27'47.99" S 134°28'27.00" T	Kabupaten Kepulauan Aru, Provinsi Maluku
Seram Laut, Pulau		Pulau	03°53'16.00" S 130°56'01.00" T	Kabupaten Seram Bagian Timur, Provinsi Maluku
Seram, Pulau		Pulau	03°07'32.99" S 129°21'37.00" T	Provinsi Maluku
Serani, Pulau		Pulau	03°02'19.46" S 127°50'30.26" T	Kabupaten Seram Bagian Barat, Provinsi Maluku
Serar, Pulau		Pulau	06°05'46.00" S 134°47'29.00" T	Kabupaten Kepulauan Aru, Provinsi Maluku
Sermata, Pulau		Pulau	08°13'03.00" S 128°55'45.00" T	Kabupaten Maluku Barat Daya, Provinsi Maluku
Serua, Pulau		Pulau	06°18'38.16" S 130°01'01.53" T	Kabupaten Maluku Tengah, Provinsi Maluku



Nama Rupabumi	Nama Lain	Unsur Rupabumi	Koordinat	Keterangan Wilayah
Serwaku, Pulau		Pulau	06°20'02.00" S 134°19'41.00" T	Kabupaten Kepulauan Aru, Provinsi Maluku
Sewerjal, Pulau		Pulau	05°53'44.77" S 134°43'14.12" T	Kabupaten Kepulauan Aru, Provinsi Maluku
Siadarau, Pulau		Pulau	06°14'29.00" S 134°25'14.00" T	Kabupaten Kepulauan Aru, Provinsi Maluku
Siam, Pulau		Pulau	06°23'52.42" S 134°22'13.42" T	Kabupaten Kepulauan Aru, Provinsi Maluku
Sien, Pulau		Pulau	05°54'30.96" S 134°44'01.00" T	Kabupaten Kepulauan Aru, Provinsi Maluku
Sif Landyoor Du, Pulau		Pulau	07°39'00.50" S 131°37'19.04" T	Kabupaten Kepulauan Tanimbar, Provinsi Maluku
Sif Landyoor Sa, Pulau		Pulau	07°39'00.78" S 131°37'18.98" T	Kabupaten Kepulauan Tanimbar, Provinsi Maluku
Sif Landyoor Tel, Pulau		Pulau	07°39'00.25" S 131°37'19.20" T	Kabupaten Kepulauan Tanimbar, Provinsi Maluku
Sife Ain Anak, Pulau		Pulau	08°02'08.80" S 131°17'38.78" T	Kabupaten Kepulauan Tanimbar, Provinsi Maluku
Sife Ain Da, Pulau		Pulau	08°02'01.40" S 131°17'37.51" T	Kabupaten Kepulauan Tanimbar, Provinsi Maluku
Sife Ain Dol, Pulau		Pulau	08°02'03.30" S 131°17'37.46" T	Kabupaten Kepulauan Tanimbar, Provinsi Maluku
Sife Ain, Pulau		Pulau	08°02'05.60" S 131°17'40.09" T	Kabupaten Kepulauan Tanimbar, Provinsi Maluku
Sifetubun, Pulau		Pulau	08°03'45.26" S 131°16'48.79" T	Kabupaten Kepulauan Tanimbar, Provinsi Maluku
Sikoikoi, Pulau		Pulau	06°23'51.00" S 134°21'54.00" T	Kabupaten Kepulauan Aru, Provinsi Maluku
Silaar, Pulau		Pulau	06°00'32.00" S 132°27'15.99" T	Kabupaten Maluku Tenggara, Provinsi Maluku
Sima, Pulau		Pulau	06°31'39.00" S 134°46'19.99" T	Kabupaten Kepulauan Aru, Provinsi Maluku
Simaborai, Pulau		Pulau	06°23'40.10" S 134°21'57.68" T	Kabupaten Kepulauan Aru, Provinsi Maluku
Simbakora, Pulau		Pulau	06°28'51.40" S 134°50'44.36" T	Kabupaten Kepulauan Aru, Provinsi Maluku
Sinai, Pulau		Pulau	06°24'29.99" S 134°25'12.00" T	Kabupaten Kepulauan Aru, Provinsi Maluku
Sinan Aben Gwau, Pulau		Pulau	05°55'07.00" S 134°46'00.99" T	Kabupaten Kepulauan Aru, Provinsi Maluku
Sinan Aben, Pulau		Pulau	05°55'04.00" S 134°46'09.00" T	Kabupaten Kepulauan Aru, Provinsi Maluku
Sirbel, Pulau		Pulau	06°28'55.43" S 134°29'01.14" T	Kabupaten Kepulauan Aru, Provinsi Maluku
Sirih, Pulau		Pulau	02°54'06.00" S 128°07'21.00" T	Kabupaten Seram Bagian Barat, Provinsi Maluku
Sirjoir, Pulau		Pulau	06°28'37.99" S 134°08'08.00" T	Kabupaten Kepulauan Aru, Provinsi Maluku
Sirlau, Pulau		Pulau	06°19'08.00" S 134°21'24.00" T	Kabupaten Kepulauan Aru, Provinsi Maluku
Sirlawi, Pulau		Pulau	06°21'07.99" S 134°18'06.00" T	Kabupaten Kepulauan Aru, Provinsi Maluku
Sirnai, Pulau		Pulau	06°27'38.99" S 134°28'43.00" T	Kabupaten Kepulauan Aru, Provinsi Maluku
Sirnam, Pulau		Pulau	06°19'38.60" S 134°17'56.85" T	Kabupaten Kepulauan Aru, Provinsi Maluku



Nama Rupabumi	Nama Lain	Unsur Rupabumi	Koordinat	Keterangan Wilayah
Sirpapa, Pulau		Pulau	06°29'01.71" S 134°29'04.56" T	Kabupaten Kepulauan Aru, Provinsi Maluku
Sirsir, Pulau		Pulau	05°31'29.10" S 134°28'51.92" T	Kabupaten Kepulauan Aru, Provinsi Maluku
Sirtui, Pulau		Pulau	06°23'37.00" S 134°22'32.00" T	Kabupaten Kepulauan Aru, Provinsi Maluku
Sirwaku, Pulau		Pulau	06°28'48.00" S 134°29'02.00" T	Kabupaten Kepulauan Aru, Provinsi Maluku
Sirway, Pulau		Pulau	06°14'31.99" S 134°15'13.00" T	Kabupaten Kepulauan Aru, Provinsi Maluku
Sivivi, Pulau		Pulau	03°54'24.19" S 131°03'25.80" T	Kabupaten Seram Bagian Timur, Provinsi Maluku
Siwa, Pulau		Pulau	06°17'52.00" S 134°20'15.00" T	Kabupaten Kepulauan Aru, Provinsi Maluku
Sokwa Risa, Pulau		Pulau	06°19'42.61" S 134°32'22.43" T	Kabupaten Kepulauan Aru, Provinsi Maluku
Somarwain Atakanak, Pulau	Pulau Somarwain Kecil	Pulau	08°02'19.70" S 131°17'42.43" T	Kabupaten Kepulauan Tanimbar, Provinsi Maluku
Somarwain Silai, Pulau	Pulau Somarwain Besar	Pulau	08°02'21.99" S 131°17'43.21" T	Kabupaten Kepulauan Tanimbar, Provinsi Maluku
Somarwaintubun Utara, Pulau		Pulau	08°02'20.60" S 131°17'43.80" T	Kabupaten Kepulauan Tanimbar, Provinsi Maluku
Somarwaintubun, Pulau		Pulau	08°02'21.59" S 131°17'44.30" T	Kabupaten Kepulauan Tanimbar, Provinsi Maluku
Sua, Pulau		Pulau	05°28'09.99" S 132°44'10.00" T	Kota Tual, Provinsi Maluku
Suanggi, Pulau		Pulau	03°18'10.00" S 127°28'22.00" T	Kabupaten Seram Bagian Barat, Provinsi Maluku
Suket, Pulau	Pulau Nirwana	Pulau	03°22'12.47" S 127°05'21.43" T	Kabupaten Buru, Provinsi Maluku
Sukler, Pulau		Pulau	07°38'34.00" S 130°56'52.00" T	Kabupaten Kepulauan Tanimbar, Provinsi Maluku
Sular Ntuba, Pulau		Pulau	06°53'55.53" S 131°30'09.36" T	Kabupaten Kepulauan Tanimbar, Provinsi Maluku
Sun, Pulau		Pulau	06°16'53.00" S 134°18'24.99" T	Kabupaten Kepulauan Aru, Provinsi Maluku
Syhadat, Pulau		Pulau	05°43'04.03" S 132°16'29.24" T	Kota Tual, Provinsi Maluku
Syahrir, Pulau		Pulau	04°29'49.99" S 129°56'13.20" T	Kabupaten Maluku Tengah, Provinsi Maluku
Tabar, Pulau		Pulau	05°48'52.81" S 134°46'56.49" T	Kabupaten Kepulauan Aru, Provinsi Maluku
Tabar, Pulau		Pulau	06°23'44.99" S 134°20'34.00" T	Kabupaten Kepulauan Aru, Provinsi Maluku
Tabarfufun, Pulau		Pulau	05°53'27.92" S 134°46'19.88" T	Kabupaten Kepulauan Aru, Provinsi Maluku
Tafir, Pulau		Pulau	06°20'29.00" S 134°18'28.00" T	Kabupaten Kepulauan Aru, Provinsi Maluku
Tagunnawahia, Pulau		Pulau	05°34'36.33" S 134°39'17.53" T	Kabupaten Kepulauan Aru, Provinsi Maluku
Tagur, Pulau		Pulau	05°47'53.31" S 134°44'54.30" T	Kabupaten Kepulauan Aru, Provinsi Maluku
Takuiwahia, Pulau		Pulau	05°31'17.76" S 134°42'34.23" T	Kabupaten Kepulauan Aru, Provinsi Maluku
Talang Emsian, Pulau		Pulau	03°47'50.15" S 126°31'42.69" T	Kabupaten Buru Selatan, Provinsi Maluku

Nama Rupabumi	Nama Lain	Unsur Rupabumi	Koordinat	Keterangan Wilayah
Talang Rua, Pulau		Pulau	03°47'54.22" S 126°31'52.46" T	Kabupaten Buru Selatan, Provinsi Maluku
Talbaul, Pulau		Pulau	06°43'23.00" S 134°26'37.00" T	Kabupaten Kepulauan Aru, Provinsi Maluku
Talbaulgoriri, Pulau		Pulau	06°43'19.99" S 134°26'53.99" T	Kabupaten Kepulauan Aru, Provinsi Maluku
Talikibi Kecil, Pulau		Pulau	07°19'35.01" S 131°13'45.98" T	Kabupaten Kepulauan Tanimbar, Provinsi Maluku
Tam, Pulau		Pulau	05°44'37.00" S 132°11'03.99" T	Kota Tual, Provinsi Maluku
Tamadawinin, Pulau		Pulau	05°34'21.74" S 134°36'46.76" T	Kabupaten Kepulauan Aru, Provinsi Maluku
Tamata Deman, Pulau		Pulau	05°22'21.08" S 134°36'27.48" T	Kabupaten Kepulauan Aru, Provinsi Maluku
Tampea, Pulau		Pulau	06°35'03.00" S 134°45'42.00" T	Kabupaten Kepulauan Aru, Provinsi Maluku
Tandula, Pulau		Pulau	07°45'03.89" S 131°04'49.00" T	Kabupaten Kepulauan Tanimbar, Provinsi Maluku
Tanger, Pulau		Pulau	06°20'34.00" S 134°17'53.00" T	Kabupaten Kepulauan Aru, Provinsi Maluku
Tangwain, Pulau		Pulau	05°46'59.00" S 132°33'56.00" T	Kabupaten Maluku Tenggara, Provinsi Maluku
Tanimbar Kei, Pulau		Pulau	06°01'26.00" S 132°26'58.99" T	Kabupaten Maluku Tenggara, Provinsi Maluku
Tanjung Batu-batu, Pulau		Pulau	03°01'20.48" S 128°04'51.88" T	Kabupaten Seram Bagian Barat, Provinsi Maluku
Tanjung Pasirlauran, Pulau		Pulau	07°22'05.86" S 131°13'08.69" T	Kabupaten Kepulauan Tanimbar, Provinsi Maluku
Tanjung Urangar Dua, Pulau		Pulau	07°04'05.85" S 131°25'52.81" T	Kabupaten Kepulauan Tanimbar, Provinsi Maluku
Tanjung Urangar Satu, Pulau		Pulau	07°04'05.89" S 131°25'52.29" T	Kabupaten Kepulauan Tanimbar, Provinsi Maluku
Tanjunggaidesi Jina, Pulau		Pulau	06°10'26.00" S 134°18'20.99" T	Kabupaten Kepulauan Aru, Provinsi Maluku
Tanjunggaidesi Sisiay, Pulau		Pulau	06°10'30.74" S 134°18'30.96" T	Kabupaten Kepulauan Aru, Provinsi Maluku
Taran, Nus		Pulau	07°09'41.06" S 131°30'25.02" T	Kabupaten Kepulauan Tanimbar, Provinsi Maluku
Tarterlera Da, Watu		Pulau	06°41'51.14" S 131°37'27.12" T	Kabupaten Kepulauan Tanimbar, Provinsi Maluku
Tarterlera Roal, Watu		Pulau	06°41'53.56" S 131°37'27.25" T	Kabupaten Kepulauan Tanimbar, Provinsi Maluku
Tarwa, Pulau		Pulau	05°48'10.00" S 132°37'13.00" T	Kabupaten Maluku Tenggara, Provinsi Maluku
Tatinang, Pulau		Pulau	03°05'27.31" S 127°58'39.79" T	Kabupaten Seram Bagian Barat, Provinsi Maluku
Tatumbu Besar, Pulau		Pulau	03°02'21.99" S 128°05'29.00" T	Kabupaten Seram Bagian Barat, Provinsi Maluku
Tatumbu Bundar, Pulau		Pulau	03°02'57.00" S 128°05'25.00" T	Kabupaten Seram Bagian Barat, Provinsi Maluku
Tatumbu Surati, Pulau		Pulau	03°02'15.00" S 128°05'26.99" T	Kabupaten Seram Bagian Barat, Provinsi Maluku
Tatumbu, Pulau		Pulau	03°01'17.00" S 128°05'03.00" T	Kabupaten Seram Bagian Barat, Provinsi Maluku
Tatun Balengan, Pulau		Pulau	06°44'58.67" S 131°33'40.02" T	Kabupaten Kepulauan Tanimbar, Provinsi Maluku

Nama Rupabumi	Nama Lain	Unsur Rupabumi	Koordinat	Keterangan Wilayah
Tatunwatyoki, Pulau		Pulau	06°43'50.80" S 131°35'48.30" T	Kabupaten Kepulauan Tanimbar, Provinsi Maluku
Taval, Pulau		Pulau	07°14'35.00" S 131°22'28.99" T	Kabupaten Kepulauan Tanimbar, Provinsi Maluku
Tayando, Pulau		Pulau	05°33'22.05" S 132°20'21.64" T	Kota Tual, Provinsi Maluku
Tea, Nusa		Pulau	02°57'47.00" S 127°52'05.00" T	Kabupaten Seram Bagian Barat, Provinsi Maluku
Temars, Nus		Pulau	07°09'40.02" S 131°25'45.30" T	Kabupaten Kepulauan Tanimbar, Provinsi Maluku
Temun, Pulau		Pulau	06°19'54.00" S 134°21'56.99" T	Kabupaten Kepulauan Aru, Provinsi Maluku
Tengah, Pulau		Pulau	03°14'04.99" S 126°00'06.99" T	Kabupaten Buru Selatan, Provinsi Maluku
Tengah, Pulau		Pulau	06°26'30.99" S 134°26'24.00" T	Kabupaten Kepulauan Aru, Provinsi Maluku
Teon, Pulau		Pulau	06°58'18.00" S 129°08'35.00" T	Kabupaten Maluku Tengah, Provinsi Maluku
Teor, Pulau		Pulau	04°44'49.99" S 131°44'28.00" T	Kabupaten Seram Bagian Timur, Provinsi Maluku
Terangan, Pulau		Pulau	06°34'57.00" S 134°17'38.00" T	Kabupaten Kepulauan Aru, Provinsi Maluku
Terbang Selatan, Pulau		Pulau	07°22'25.00" S 128°33'32.00" T	Kabupaten Maluku Barat Daya, Provinsi Maluku
Terbang Utara, Pulau		Pulau	07°17'55.00" S 128°33'47.99" T	Kabupaten Maluku Barat Daya, Provinsi Maluku
Teri, Pulau		Pulau	07°42'45.00" S 131°02'08.90" T	Kabupaten Kepulauan Tanimbar, Provinsi Maluku
Tetanoi, Pulau		Pulau	06°24'25.99" S 134°24'40.00" T	Kabupaten Kepulauan Aru, Provinsi Maluku
Tevusa, Pulau		Pulau	05°23'09.33" S 134°35'48.08" T	Kabupaten Kepulauan Aru, Provinsi Maluku
Tia'Ta, Pulau		Pulau	08°09'30.84" S 128°43'55.09" T	Kabupaten Maluku Barat Daya, Provinsi Maluku
Tiga Besar, Pulau		Pulau	05°25'20.85" S 134°33'53.46" T	Kabupaten Kepulauan Aru, Provinsi Maluku
Tiga Kecil Selatan, Pulau		Pulau	05°25'37.05" S 134°33'35.71" T	Kabupaten Kepulauan Aru, Provinsi Maluku
Tiga Kecil Utara, Pulau		Pulau	05°25'27.44" S 134°33'48.67" T	Kabupaten Kepulauan Aru, Provinsi Maluku
Tiga Warmamang, Pulau		Pulau	08°11'50.52" S 128°43'20.51" T	Kabupaten Maluku Barat Daya, Provinsi Maluku
Tikus, Pulau		Pulau	03°04'21.91" S 128°01'33.31" T	Kabupaten Seram Bagian Barat, Provinsi Maluku
Tilarfufun, Pulau		Pulau	05°53'33.11" S 134°43'38.62" T	Kabupaten Kepulauan Aru, Provinsi Maluku
Tiram, Pulau		Pulau	06°19'23.99" S 134°19'28.99" T	Kabupaten Kepulauan Aru, Provinsi Maluku
Tita, Pulau		Pulau	06°31'24.31" S 134°46'14.54" T	Kabupaten Kepulauan Aru, Provinsi Maluku
Toba, Pulau		Pulau	05°22'23.84" S 134°28'12.86" T	Kabupaten Kepulauan Aru, Provinsi Maluku
Tobur, Pulau		Pulau	07°14'15.50" S 131°28'41.40" T	Kabupaten Kepulauan Tanimbar, Provinsi Maluku
Tofongarijuri, Pulau		Pulau	05°54'01.74" S 134°45'05.99" T	Kabupaten Kepulauan Aru, Provinsi Maluku

Nama Rupabumi	Nama Lain	Unsur Rupabumi	Koordinat	Keterangan Wilayah
Tolar, Pulau		Pulau	06°24'06.99" S 134°23'02.46" T	Kabupaten Kepulauan Aru, Provinsi Maluku
Toltoljurin Gaga, Pulau		Pulau	06°37'59.88" S 134°45'38.52" T	Kabupaten Kepulauan Aru, Provinsi Maluku
Toltoljurin, Pulau		Pulau	06°37'14.99" S 134°46'35.00" T	Kabupaten Kepulauan Aru, Provinsi Maluku
Tolun, Pulau		Pulau	02°44'57.00" S 129°01'23.00" T	Kabupaten Maluku Tengah, Provinsi Maluku
Tomahu, Pulau		Pulau	03°12'22.00" S 126°00'27.00" T	Kabupaten Buru Selatan, Provinsi Maluku
Tomyar Da, Pulau		Pulau	08°02'13.89" S 131°17'38.72" T	Kabupaten Kepulauan Tanimbar, Provinsi Maluku
Tomyar Dol, Pulau		Pulau	08°02'18.10" S 131°17'36.26" T	Kabupaten Kepulauan Tanimbar, Provinsi Maluku
Tomyar Twalelean, Pulau		Pulau	08°02'17.70" S 131°17'37.05" T	Kabupaten Kepulauan Tanimbar, Provinsi Maluku
Tonton, Pulau		Pulau	06°18'52.99" S 134°21'32.00" T	Kabupaten Kepulauan Aru, Provinsi Maluku
Torin, Pulau		Pulau	07°44'53.00" S 131°06'38.90" T	Kabupaten Kepulauan Tanimbar, Provinsi Maluku
Tormyar, Pulau		Pulau	08°02'15.10" S 131°17'37.10" T	Kabupaten Kepulauan Tanimbar, Provinsi Maluku
Tortor, Pulau		Pulau	06°18'13.00" S 134°20'21.99" T	Kabupaten Kepulauan Aru, Provinsi Maluku
Trut Ndoku, Pulau		Pulau	06°53'51.64" S 131°30'18.72" T	Kabupaten Kepulauan Tanimbar, Provinsi Maluku
Tual, Pulau		Pulau	07°59'39.99" S 131°15'20.00" T	Kabupaten Kepulauan Tanimbar, Provinsi Maluku
Tualmalawan, Pulau		Pulau	06°43'42.53" S 131°36'08.28" T	Kabupaten Kepulauan Tanimbar, Provinsi Maluku
Tub, Pulau		Pulau	06°26'20.00" S 134°25'32.00" T	Kabupaten Kepulauan Aru, Provinsi Maluku
Tuban, Pulau		Pulau	03°21'35.41" S 127°35'16.50" T	Kabupaten Seram Bagian Barat, Provinsi Maluku
Tuboi, Pulau		Pulau	06°17'08.00" S 134°19'53.00" T	Kabupaten Kepulauan Aru, Provinsi Maluku
Tujuh Barat, Pulau		Pulau	05°34'59.99" S 134°37'39.68" T	Kabupaten Kepulauan Aru, Provinsi Maluku
Tujuh Tengah, Pulau		Pulau	05°35'03.00" S 134°37'45.26" T	Kabupaten Kepulauan Aru, Provinsi Maluku
Tujuh Timur, Pulau		Pulau	05°34'57.07" S 134°37'46.77" T	Kabupaten Kepulauan Aru, Provinsi Maluku
Tulaha, Pulau		Pulau	05°29'48.69" S 134°29'38.32" T	Kabupaten Kepulauan Aru, Provinsi Maluku
Tunaa Klau, Pulau		Pulau	07°12'34.31" S 131°59'00.56" T	Kabupaten Kepulauan Tanimbar, Provinsi Maluku
Tungkwarisa, Pulau		Pulau	06°17'28.48" S 134°30'07.42" T	Kabupaten Kepulauan Aru, Provinsi Maluku
Tutun Funjai, Pulau		Pulau	08°02'06.28" S 131°04'34.82" T	Kabupaten Kepulauan Tanimbar, Provinsi Maluku
Tutun, Pulau		Pulau	07°10'29.10" S 131°39'26.28" T	Kabupaten Kepulauan Tanimbar, Provinsi Maluku
Tuwtuwan, Pulau		Pulau	07°33'38.99" S 130°57'05.00" T	Kabupaten Kepulauan Tanimbar, Provinsi Maluku
Twu, Pulau		Pulau	06°58'54.99" S 131°36'15.99" T	Kabupaten Kepulauan Tanimbar, Provinsi Maluku

Nama Rupabumi	Nama Lain	Unsur Rupabumi	Koordinat	Keterangan Wilayah
Ubur, Pulau		Pulau	05°34'55.99" S 132°43'27.00" T	Kota Tual, Provinsi Maluku
Uf, Pulau		Pulau	05°44'27.56" S 132°12'12.06" T	Kota Tual, Provinsi Maluku
Ujeje, Pulau		Pulau	06°24'02.99" S 134°44'33.00" T	Kabupaten Kepulauan Aru, Provinsi Maluku
Ujir, Pulau		Pulau	05°36'19.94" S 134°17'49.41" T	Kabupaten Kepulauan Aru, Provinsi Maluku
Ulain, Pulau		Pulau	06°19'15.20" S 134°31'21.51" T	Kabupaten Kepulauan Aru, Provinsi Maluku
Ulammen, Pulau		Pulau	06°19'39.00" S 134°47'25.00" T	Kabupaten Kepulauan Aru, Provinsi Maluku
Una, Pulau		Pulau	06°26'39.00" S 134°26'15.00" T	Kabupaten Kepulauan Aru, Provinsi Maluku
Unggar, Pulau		Pulau	07°15'10.00" S 131°24'14.00" T	Kabupaten Kepulauan Tanimbar, Provinsi Maluku
Unubulai, Pulau		Pulau	06°47'01.08" S 134°31'50.05" T	Kabupaten Kepulauan Aru, Provinsi Maluku
Ur, Pulau		Pulau	06°19'58.00" S 134°22'07.00" T	Kabupaten Kepulauan Aru, Provinsi Maluku
Ur, Pulau		Pulau	05°51'15.99" S 132°32'29.00" T	Kabupaten Maluku Tenggara, Provinsi Maluku
Uran, Pulau		Pulau	04°45'31.00" S 131°51'56.00" T	Kabupaten Seram Bagian Timur, Provinsi Maluku
Ut, Pulau		Pulau	05°35'29.00" S 132°40'37.99" T	Kota Tual, Provinsi Maluku
Uway, Pulau		Pulau	06°24'43.76" S 134°45'48.79" T	Kabupaten Kepulauan Aru, Provinsi Maluku
Uwaydi, Pulau		Pulau	06°25'27.99" S 134°46'08.00" T	Kabupaten Kepulauan Aru, Provinsi Maluku
Uyir, Pulau		Pulau	06°21'34.99" S 134°21'24.99" T	Kabupaten Kepulauan Aru, Provinsi Maluku
Vanivaukau, Pulau		Pulau	05°34'05.44" S 134°39'31.43" T	Kabupaten Kepulauan Aru, Provinsi Maluku
Varkukur, Pulau		Pulau	05°43'35.00" S 132°33'18.00" T	Kabupaten Maluku Tenggara, Provinsi Maluku
Vathabo, Pulau		Pulau	05°49'54.30" S 132°56'54.06" T	Kabupaten Maluku Tenggara, Provinsi Maluku
Vatkaba, Pulau		Pulau	05°47'14.57" S 132°48'33.21" T	Kabupaten Maluku Tenggara, Provinsi Maluku
Vatkat, Pulau		Pulau	05°42'36.79" S 132°34'12.51" T	Kabupaten Maluku Tenggara, Provinsi Maluku
Vatlaroa, Pulau		Pulau	05°26'21.54" S 132°42'06.00" T	Kota Tual, Provinsi Maluku
Vatleu Badmar, Pulau		Pulau	05°39'43.65" S 132°17'23.66" T	Kota Tual, Provinsi Maluku
Vatleu Taranan, Pulau		Pulau	05°39'46.00" S 132°17'20.00" T	Kota Tual, Provinsi Maluku
Vatmanir, Pulau		Pulau	05°50'53.30" S 132°36'44.06" T	Kabupaten Maluku Tenggara, Provinsi Maluku
Vatnam, Pulau		Pulau	05°17'45.07" S 133°10'46.64" T	Kabupaten Maluku Tenggara, Provinsi Maluku
Vatnesor, Pulau		Pulau	05°37'08.00" S 132°42'49.00" T	Kabupaten Maluku Tenggara, Provinsi Maluku
Vatngaruw, Pulau		Pulau	05°16'39.85" S 133°07'14.13" T	Kabupaten Maluku Tenggara, Provinsi Maluku

Nama Rupabumi	Nama Lain	Unsur Rupabumi	Koordinat	Keterangan Wilayah
Vatngerit, Pulau		Pulau	05°39'09.69" S 132°57'44.18" T	Kabupaten Maluku Tenggara, Provinsi Maluku
Vatniv, Pulau		Pulau	05°16'44.95" S 133°07'22.86" T	Kabupaten Maluku Tenggara, Provinsi Maluku
Vatroahoi, Pulau		Pulau	05°50'25.37" S 132°57'24.12" T	Kabupaten Maluku Tenggara, Provinsi Maluku
Vatsau, Pulau		Pulau	05°37'19.99" S 132°42'54.00" T	Kabupaten Maluku Tenggara, Provinsi Maluku
Vatskoit, Pulau		Pulau	05°35'20.83" S 132°42'39.46" T	Kota Tual, Provinsi Maluku
Vatslom, Pulau		Pulau	05°50'32.70" S 132°57'23.94" T	Kabupaten Maluku Tenggara, Provinsi Maluku
Vatu Abau, Pulau		Pulau	07°12'36.47" S 131°59'07.42" T	Kabupaten Kepulauan Tanimbar, Provinsi Maluku
Vatu Dekut, Pulau		Pulau	07°12'33.50" S 131°59'02.15" T	Kabupaten Kepulauan Tanimbar, Provinsi Maluku
Vatu Kawar, Pulau		Pulau	07°12'36.19" S 131°58'56.47" T	Kabupaten Kepulauan Tanimbar, Provinsi Maluku
Vatukannyasin, Pulau		Pulau	05°07'03.31" S 132°00'54.12" T	Kota Tual, Provinsi Maluku
Vatvangam, Pulau		Pulau	05°17'20.71" S 133°10'29.33" T	Kabupaten Maluku Tenggara, Provinsi Maluku
Vatvara, Pulau		Pulau	05°44'17.22" S 132°10'04.21" T	Kota Tual, Provinsi Maluku
Vatvyah, Pulau		Pulau	05°16'45.00" S 133°07'15.24" T	Kabupaten Maluku Tenggara, Provinsi Maluku
Vatwihian, Pulau		Pulau	05°20'31.72" S 133°05'46.38" T	Kabupaten Maluku Tenggara, Provinsi Maluku
Vaut Lelen, Pulau		Pulau	05°18'52.11" S 133°06'24.13" T	Kabupaten Maluku Tenggara, Provinsi Maluku
Vaut Vihian Koit, Pulau		Pulau	05°20'44.20" S 133°05'42.59" T	Kabupaten Maluku Tenggara, Provinsi Maluku
Vaut Vihian Laai, Pulau		Pulau	05°20'41.62" S 133°05'42.75" T	Kabupaten Maluku Tenggara, Provinsi Maluku
Veantian, Pulau		Pulau	05°46'08.00" S 134°19'31.08" T	Kabupaten Kepulauan Aru, Provinsi Maluku
Veldaba, Pulau		Pulau	06°30'41.13" S 134°33'46.66" T	Kabupaten Kepulauan Aru, Provinsi Maluku
Vulmalira, Pulau		Pulau	07°16'52.00" S 131°23'01.91" T	Kabupaten Kepulauan Tanimbar, Provinsi Maluku
Waat Watu, Pulau		Pulau	06°53'05.49" S 131°30'44.64" T	Kabupaten Kepulauan Tanimbar, Provinsi Maluku
Wadama, Pulau		Pulau	06°23'48.00" S 134°22'27.99" T	Kabupaten Kepulauan Aru, Provinsi Maluku
Wadidin, Pulau		Pulau	06°51'58.00" S 134°44'55.00" T	Kabupaten Kepulauan Aru, Provinsi Maluku
Waha, Pulau		Pulau	05°49'00.99" S 132°35'35.00" T	Kabupaten Maluku Tenggara, Provinsi Maluku
Wahiakahleh, Pulau		Pulau	05°35'37.06" S 134°41'55.21" T	Kabupaten Kepulauan Aru, Provinsi Maluku
Wahialtel, Pulau		Pulau	05°25'05.30" S 134°38'17.69" T	Kabupaten Kepulauan Aru, Provinsi Maluku
Wahianu, Pulau		Pulau	05°30'10.48" S 134°41'31.56" T	Kabupaten Kepulauan Aru, Provinsi Maluku
Wahiatalfel, Pulau		Pulau	05°34'20.15" S 134°39'36.75" T	Kabupaten Kepulauan Aru, Provinsi Maluku

Nama Rupabumi	Nama Lain	Unsur Rupabumi	Koordinat	Keterangan Wilayah
Wahiawilhukifui, Pulau		Pulau	05°34'16.41" S 134°39'06.61" T	Kabupaten Kepulauan Aru, Provinsi Maluku
Wahikei, Pulau		Pulau	06°53'29.83" S 131°30'30.60" T	Kabupaten Kepulauan Tanimbar, Provinsi Maluku
Waifual, Pulau		Pulau	05°34'01.56" S 134°35'57.15" T	Kabupaten Kepulauan Aru, Provinsi Maluku
Waigira, Pulau		Pulau	05°32'46.28" S 134°42'06.00" T	Kabupaten Kepulauan Aru, Provinsi Maluku
Wainaf, Pulau		Pulau	06°31'24.07" S 134°46'16.64" T	Kabupaten Kepulauan Aru, Provinsi Maluku
Wakanjini, Pulau		Pulau	05°28'17.34" S 134°39'33.22" T	Kabupaten Kepulauan Aru, Provinsi Maluku
Wakat, Pulau		Pulau	06°23'29.00" S 134°22'31.00" T	Kabupaten Kepulauan Aru, Provinsi Maluku
Wakhawia, Pulau		Pulau	05°35'48.39" S 134°39'51.29" T	Kabupaten Kepulauan Aru, Provinsi Maluku
Walak, Pulau		Pulau	05°31'09.00" S 134°30'09.54" T	Kabupaten Kepulauan Aru, Provinsi Maluku
Walamah, Pulau		Pulau	05°38'39.69" S 134°38'57.91" T	Kabupaten Kepulauan Aru, Provinsi Maluku
Walbul, Pulau		Pulau	05°23'29.59" S 134°37'14.26" T	Kabupaten Kepulauan Aru, Provinsi Maluku
Walewawan, Pulau		Pulau	06°58'19.80" S 131°35'48.70" T	Kabupaten Kepulauan Tanimbar, Provinsi Maluku
Wali, Pulau		Pulau	06°17'22.99" S 134°19'41.00" T	Kabupaten Kepulauan Aru, Provinsi Maluku
Walioar, Pulau		Pulau	08°01'57.40" S 131°17'28.60" T	Kabupaten Kepulauan Tanimbar, Provinsi Maluku
Waliorar Dal, Pulau		Pulau	08°01'57.96" S 131°17'27.17" T	Kabupaten Kepulauan Tanimbar, Provinsi Maluku
Waliorar Dol, Pulau		Pulau	08°01'57.85" S 131°17'26.74" T	Kabupaten Kepulauan Tanimbar, Provinsi Maluku
Walir, Pulau		Pulau	05°36'38.99" S 132°17'38.00" T	Kota Tual, Provinsi Maluku
Wamar, Pulau		Pulau	05°47'32.20" S 134°13'07.00" T	Kabupaten Kepulauan Aru, Provinsi Maluku
Wanalkula, Pulau		Pulau	05°23'28.36" S 134°40'34.50" T	Kabupaten Kepulauan Aru, Provinsi Maluku
War, Pulau		Pulau	05°59'17.50" S 132°28'01.21" T	Kabupaten Maluku Tenggara, Provinsi Maluku
Warangan, Pulau		Pulau	06°26'21.00" S 134°26'08.00" T	Kabupaten Kepulauan Aru, Provinsi Maluku
Waratneu, Pulau		Pulau	05°34'27.99" S 132°17'35.00" T	Kota Tual, Provinsi Maluku
Warbal, Pulau		Pulau	05°49'36.99" S 132°34'54.00" T	Kabupaten Maluku Tenggara, Provinsi Maluku
Warhu, Pulau		Pulau	05°44'47.00" S 132°39'19.00" T	Kabupaten Maluku Tenggara, Provinsi Maluku
Waria Lola, Pulau		Pulau	06°13'13.29" S 134°51'31.69" T	Kabupaten Kepulauan Aru, Provinsi Maluku
Waria, Pulau		Pulau	05°50'21.69" S 134°46'19.92" T	Kabupaten Kepulauan Aru, Provinsi Maluku
Warialau, Pulau		Pulau	05°22'09.00" S 134°32'58.56" T	Kabupaten Kepulauan Aru, Provinsi Maluku
Warkol Besar, Pulau		Pulau	06°40'58.28" S 134°44'42.45" T	Kabupaten Kepulauan Aru, Provinsi Maluku



Nama Rupabumi	Nama Lain	Unsur Rupabumi	Koordinat	Keterangan Wilayah
Warkol Kecil, Pulau		Pulau	06°40'55.35" S 134°44'43.16" T	Kabupaten Kepulauan Aru, Provinsi Maluku
Warla, Pulau		Pulau	05°53'07.00" S 134°46'21.46" T	Kabupaten Kepulauan Aru, Provinsi Maluku
Warmamang, Pulau		Pulau	08°11'39.94" S 128°43'08.36" T	Kabupaten Maluku Barat Daya, Provinsi Maluku
Warsin, Pulau		Pulau	06°29'10.00" S 134°28'59.00" T	Kabupaten Kepulauan Aru, Provinsi Maluku
Waser, Pulau		Pulau	05°50'31.45" S 134°46'08.00" T	Kabupaten Kepulauan Aru, Provinsi Maluku
Wasir, Pulau		Pulau	05°30'47.55" S 134°16'05.00" T	Kabupaten Kepulauan Aru, Provinsi Maluku
Wat Kora, Pulau		Pulau	07°18'43.99" S 131°14'09.29" T	Kabupaten Kepulauan Tanimbar, Provinsi Maluku
Wat Sira, Pulau		Pulau	06°58'49.48" S 132°00'29.45" T	Kabupaten Kepulauan Tanimbar, Provinsi Maluku
Wat Thyanat Blawat, Pulau		Pulau	06°47'31.87" S 131°31'18.88" T	Kabupaten Kepulauan Tanimbar, Provinsi Maluku
Wat Thyanat Bubut, Pulau		Pulau	06°48'48.63" S 131°31'17.31" T	Kabupaten Kepulauan Tanimbar, Provinsi Maluku
Wat Thyanat Mou, Pulau		Pulau	06°45'07.29" S 131°33'46.28" T	Kabupaten Kepulauan Tanimbar, Provinsi Maluku
Wat Thyanat Ngewu, Pulau		Pulau	06°45'28.46" S 131°33'54.84" T	Kabupaten Kepulauan Tanimbar, Provinsi Maluku
Wat Thyanat Utara, Pulau		Pulau	06°45'00.95" S 131°33'47.70" T	Kabupaten Kepulauan Tanimbar, Provinsi Maluku
Wat Warat, Pulau		Pulau	07°05'56.00" S 131°27'52.99" T	Kabupaten Kepulauan Tanimbar, Provinsi Maluku
Watanara, Pulau		Pulau	07°31'43.70" S 130°59'46.00" T	Kabupaten Kepulauan Tanimbar, Provinsi Maluku
Watbabal, Pulau		Pulau	04°36'39.21" S 131°42'34.50" T	Kabupaten Seram Bagian Timur, Provinsi Maluku
Watluhun, Pulau		Pulau	06°47'55.77" S 131°32'46.87" T	Kabupaten Kepulauan Tanimbar, Provinsi Maluku
Watlus, Pulau		Pulau	05°42'29.00" S 132°45'37.00" T	Kabupaten Maluku Tenggara, Provinsi Maluku
Watmomal, Pulau		Pulau	07°08'35.19" S 131°42'36.91" T	Kabupaten Kepulauan Tanimbar, Provinsi Maluku
Watobur, Pulau		Pulau	07°07'33.01" S 131°35'21.59" T	Kabupaten Kepulauan Tanimbar, Provinsi Maluku
Watokmas, Pulau		Pulau	05°43'59.00" S 132°35'24.00" T	Kabupaten Maluku Tenggara, Provinsi Maluku
Watraat Dua, Pulau		Pulau	06°43'41.26" S 131°32'10.80" T	Kabupaten Kepulauan Tanimbar, Provinsi Maluku
Watraat Empat, Pulau		Pulau	06°43'40.88" S 131°32'11.01" T	Kabupaten Kepulauan Tanimbar, Provinsi Maluku
Watraat Enam, Pulau		Pulau	06°43'40.53" S 131°32'10.61" T	Kabupaten Kepulauan Tanimbar, Provinsi Maluku
Watraat Lima, Pulau		Pulau	06°43'40.83" S 131°32'09.55" T	Kabupaten Kepulauan Tanimbar, Provinsi Maluku
Watraat Satu, Pulau		Pulau	06°43'41.22" S 131°32'11.85" T	Kabupaten Kepulauan Tanimbar, Provinsi Maluku
Watraat Tiga, Pulau		Pulau	06°43'41.54" S 131°32'11.19" T	Kabupaten Kepulauan Tanimbar, Provinsi Maluku
Watraat Tujuh, Pulau		Pulau	06°43'39.38" S 131°32'09.84" T	Kabupaten Kepulauan Tanimbar, Provinsi Maluku



Nama Rupabumi	Nama Lain	Unsur Rupabumi	Koordinat	Keterangan Wilayah
Watraat, Pulau		Pulau	07°14'54.38" S 131°27'01.98" T	Kabupaten Kepulauan Tanimbar, Provinsi Maluku
Watroal, Pulau		Pulau	07°07'12.73" S 131°25'49.69" T	Kabupaten Kepulauan Tanimbar, Provinsi Maluku
Wats, Nus		Pulau	07°30'50.00" S 131°00'07.99" T	Kabupaten Kepulauan Tanimbar, Provinsi Maluku
Watsori, Pulau		Pulau	07°06'01.84" S 131°26'10.29" T	Kabupaten Kepulauan Tanimbar, Provinsi Maluku
Wattwia Utara, Pulau		Pulau	06°58'49.59" S 131°36'21.80" T	Kabupaten Kepulauan Tanimbar, Provinsi Maluku
Wattwia, Pulau		Pulau	06°58'55.09" S 131°36'27.20" T	Kabupaten Kepulauan Tanimbar, Provinsi Maluku
Watu Irua, Pulau		Pulau	06°47'45.51" S 131°31'15.08" T	Kabupaten Kepulauan Tanimbar, Provinsi Maluku
Watu Malela Besar, Pulau		Pulau	06°45'14.17" S 131°34'52.02" T	Kabupaten Kepulauan Tanimbar, Provinsi Maluku
Watu Malela Tengah, Pulau		Pulau	06°45'14.78" S 131°34'47.53" T	Kabupaten Kepulauan Tanimbar, Provinsi Maluku
Watu Manuta, Pulau		Pulau	06°49'55.56" S 131°30'57.40" T	Kabupaten Kepulauan Tanimbar, Provinsi Maluku
Watu Tranan, Pulau		Pulau	07°15'10.09" S 131°56'53.49" T	Kabupaten Kepulauan Tanimbar, Provinsi Maluku
Watu Tunat Besar, Pulau		Pulau	06°45'36.20" S 131°30'53.04" T	Kabupaten Kepulauan Tanimbar, Provinsi Maluku
Watu Tunat Kecil, Pulau		Pulau	06°45'37.36" S 131°30'52.49" T	Kabupaten Kepulauan Tanimbar, Provinsi Maluku
Watuaryatu, Pulau		Pulau	07°14'21.01" S 131°42'52.50" T	Kabupaten Kepulauan Tanimbar, Provinsi Maluku
Watubela, Pulau		Pulau	04°24'06.99" S 131°35'34.00" T	Kabupaten Seram Bagian Timur, Provinsi Maluku
Watublihir Besar, Pulau		Pulau	06°48'31.11" S 131°32'22.11" T	Kabupaten Kepulauan Tanimbar, Provinsi Maluku
Watublihir, Pulau		Pulau	06°48'30.62" S 131°32'22.33" T	Kabupaten Kepulauan Tanimbar, Provinsi Maluku
Watubosar, Pulau		Pulau	06°41'14.20" S 131°33'32.17" T	Kabupaten Kepulauan Tanimbar, Provinsi Maluku
Watuboyawan, Pulau		Pulau	06°41'13.48" S 131°33'32.91" T	Kabupaten Kepulauan Tanimbar, Provinsi Maluku
Watukabrengan, Pulau		Pulau	06°57'28.59" S 131°33'50.00" T	Kabupaten Kepulauan Tanimbar, Provinsi Maluku
Watukemar, Pulau		Pulau	03°49'49.34" S 130°45'55.45" T	Kabupaten Seram Bagian Timur, Provinsi Maluku
Watuliang, Pulau		Pulau	03°49'44.83" S 130°45'53.89" T	Kabupaten Seram Bagian Timur, Provinsi Maluku
Watulima, Pulau		Pulau	07°14'03.99" S 131°54'21.70" T	Kabupaten Kepulauan Tanimbar, Provinsi Maluku
Watungirut, Pulau		Pulau	06°49'37.09" S 131°31'54.40" T	Kabupaten Kepulauan Tanimbar, Provinsi Maluku
Waturangar, Pulau		Pulau	07°05'11.84" S 131°25'52.33" T	Kabupaten Kepulauan Tanimbar, Provinsi Maluku
Watutitir, Pulau		Pulau	06°49'41.09" S 131°31'48.79" T	Kabupaten Kepulauan Tanimbar, Provinsi Maluku
Watutrut Barat, Pulau	Pulau Pombo	Pulau	06°48'52.56" S 131°31'04.23" T	Kabupaten Kepulauan Tanimbar, Provinsi Maluku
Watutrut Timur, Pulau	Pulau Pombo	Pulau	06°48'53.64" S 131°31'07.01" T	Kabupaten Kepulauan Tanimbar, Provinsi Maluku

Nama Rupabumi	Nama Lain	Unsur Rupabumi	Koordinat	Keterangan Wilayah
Watutrut, Pulau		Pulau	06°49'35.40" S 131°31'55.49" T	Kabupaten Kepulauan Tanimbar, Provinsi Maluku
Watutua Kecil, Pulau		Pulau	07°14'18.39" S 131°22'18.50" T	Kabupaten Kepulauan Tanimbar, Provinsi Maluku
Watutua, Pulau		Pulau	07°14'17.90" S 131°22'18.59" T	Kabupaten Kepulauan Tanimbar, Provinsi Maluku
Watuwawan, Pulau		Pulau	07°44'44.99" S 130°56'15.00" T	Kabupaten Kepulauan Tanimbar, Provinsi Maluku
Watuwawan, Pulau		Pulau	07°14'15.29" S 131°22'14.20" T	Kabupaten Kepulauan Tanimbar, Provinsi Maluku
Watwelawawan, Pulau		Pulau	06°58'05.00" S 131°35'44.59" T	Kabupaten Kepulauan Tanimbar, Provinsi Maluku
Watwotar, Pulau		Pulau	07°20'40.81" S 131°23'11.05" T	Kabupaten Kepulauan Tanimbar, Provinsi Maluku
Watwurat Darat, Pulau		Pulau	07°05'44.96" S 131°27'57.66" T	Kabupaten Kepulauan Tanimbar, Provinsi Maluku
Watwurat Laut, Pulau		Pulau	07°05'43.10" S 131°27'57.11" T	Kabupaten Kepulauan Tanimbar, Provinsi Maluku
Watwurat Selatan, Pulau		Pulau	07°06'14.22" S 131°27'51.76" T	Kabupaten Kepulauan Tanimbar, Provinsi Maluku
Watwurat Utara, Pulau		Pulau	07°06'08.30" S 131°27'58.06" T	Kabupaten Kepulauan Tanimbar, Provinsi Maluku
Watyant Blalawat, Pulau		Pulau	06°48'17.25" S 131°32'36.26" T	Kabupaten Kepulauan Tanimbar, Provinsi Maluku
Watyant Blawat, Pulau		Pulau	06°43'52.95" S 131°35'54.85" T	Kabupaten Kepulauan Tanimbar, Provinsi Maluku
Watyant Kabal, Pulau		Pulau	06°47'08.30" S 131°33'33.90" T	Kabupaten Kepulauan Tanimbar, Provinsi Maluku
Watyant Lamlumur Kecil, Pulau		Pulau	06°48'21.17" S 131°32'23.81" T	Kabupaten Kepulauan Tanimbar, Provinsi Maluku
Watyant Lamlumur, Pulau		Pulau	06°48'21.49" S 131°32'24.79" T	Kabupaten Kepulauan Tanimbar, Provinsi Maluku
Watyant Mesin, Pulau		Pulau	06°48'02.63" S 131°32'46.18" T	Kabupaten Kepulauan Tanimbar, Provinsi Maluku
Watyant Ngavu, Pulau		Pulau	06°48'05.84" S 131°32'44.22" T	Kabupaten Kepulauan Tanimbar, Provinsi Maluku
Watyant Ratulewa, Pulau		Pulau	07°13'40.54" S 131°22'23.86" T	Kabupaten Kepulauan Tanimbar, Provinsi Maluku
Watyant Sakali, Pulau		Pulau	06°48'00.25" S 131°32'47.08" T	Kabupaten Kepulauan Tanimbar, Provinsi Maluku
Watyant Selatan, Pulau		Pulau	07°16'57.48" S 131°23'56.65" T	Kabupaten Kepulauan Tanimbar, Provinsi Maluku
Watyant Selatan, Pulau		Pulau	07°17'26.63" S 131°22'55.26" T	Kabupaten Kepulauan Tanimbar, Provinsi Maluku
Watyant Tengah, Pulau		Pulau	07°16'55.17" S 131°23'55.34" T	Kabupaten Kepulauan Tanimbar, Provinsi Maluku
Watyant Utara, Pulau		Pulau	07°16'40.69" S 131°24'12.63" T	Kabupaten Kepulauan Tanimbar, Provinsi Maluku
Watyant Utara, Pulau		Pulau	07°17'19.81" S 131°22'50.17" T	Kabupaten Kepulauan Tanimbar, Provinsi Maluku
Watyant, Pulau		Pulau	07°17'26.03" S 131°22'50.59" T	Kabupaten Kepulauan Tanimbar, Provinsi Maluku
Watyantbubut, Pulau		Pulau	06°48'36.10" S 131°32'21.70" T	Kabupaten Kepulauan Tanimbar, Provinsi Maluku
Watyantnibeu, Pulau		Pulau	06°48'32.36" S 131°32'21.70" T	Kabupaten Kepulauan Tanimbar, Provinsi Maluku

Nama Rupabumi	Nama Lain	Unsur Rupabumi	Koordinat	Keterangan Wilayah
Watyota, Pulau		Pulau	06°48'16.25" S 131°32'40.57" T	Kabupaten Kepulauan Tanimbar, Provinsi Maluku
Wawaldiko, Pulau		Pulau	05°50'47.75" S 134°45'51.94" T	Kabupaten Kepulauan Aru, Provinsi Maluku
Wawu Isa, Watu		Pulau	06°52'18.12" S 131°28'29.64" T	Kabupaten Kepulauan Tanimbar, Provinsi Maluku
Wawu, Watu		Pulau	06°53'29.25" S 131°30'33.48" T	Kabupaten Kepulauan Tanimbar, Provinsi Maluku
Wayakako, Pulau		Pulau	06°12'11.00" S 134°12'47.00" T	Kabupaten Kepulauan Aru, Provinsi Maluku
Wayanga, Pulau		Pulau	06°49'23.99" S 131°31'23.00" T	Kabupaten Kepulauan Tanimbar, Provinsi Maluku
Waye, Pulau		Pulau	05°44'36.67" S 132°12'12.56" T	Kota Tual, Provinsi Maluku
Wehindamhiu, Pulau		Pulau	05°34'49.94" S 134°38'13.84" T	Kabupaten Kepulauan Aru, Provinsi Maluku
Wehitai, Pulau		Pulau	05°34'41.95" S 134°38'25.65" T	Kabupaten Kepulauan Aru, Provinsi Maluku
Wehnar, Pulau		Pulau	05°31'15.56" S 134°42'43.30" T	Kabupaten Kepulauan Aru, Provinsi Maluku
Wenang Ujung, Pulau		Pulau	05°33'15.10" S 134°47'16.38" T	Kabupaten Kepulauan Aru, Provinsi Maluku
Wenang, Pulau		Pulau	05°33'24.51" S 134°47'08.00" T	Kabupaten Kepulauan Aru, Provinsi Maluku
Wermatan, Pulau		Pulau	06°58'58.00" S 131°34'50.99" T	Kabupaten Kepulauan Tanimbar, Provinsi Maluku
Weru, Pulau		Pulau	07°30'56.00" S 131°01'50.99" T	Kabupaten Kepulauan Tanimbar, Provinsi Maluku
Wetang, Pulau		Pulau	07°54'27.00" S 129°32'26.99" T	Kabupaten Maluku Barat Daya, Provinsi Maluku
Wetar, Pulau		Pulau	07°48'19.00" S 126°15'58.00" T	Kabupaten Maluku Barat Daya, Provinsi Maluku
Weyat, Pulau		Pulau	07°41'06.10" S 131°06'59.50" T	Kabupaten Kepulauan Tanimbar, Provinsi Maluku
Wihia Abilau, Pulau		Pulau	05°34'05.99" S 134°36'33.37" T	Kabupaten Kepulauan Aru, Provinsi Maluku
Wihwawani, Pulau		Pulau	05°34'25.49" S 134°38'28.62" T	Kabupaten Kepulauan Aru, Provinsi Maluku
Witir, Pulau		Pulau	05°53'52.00" S 132°31'41.99" T	Kabupaten Maluku Tenggara, Provinsi Maluku
Woiniwnamaloi Kecil, Pulau		Pulau	06°19'45.75" S 134°31'04.28" T	Kabupaten Kepulauan Aru, Provinsi Maluku
Woiniwnamaloi, Pulau		Pulau	06°19'48.47" S 134°31'12.29" T	Kabupaten Kepulauan Aru, Provinsi Maluku
Wokai, Pulau		Pulau	06°40'31.00" S 134°41'31.99" T	Kabupaten Kepulauan Aru, Provinsi Maluku
Wokam, Pulau		Pulau	05°49'10.84" S 134°29'40.45" T	Kabupaten Kepulauan Aru, Provinsi Maluku
Wolas, Pulau		Pulau	07°31'40.00" S 131°09'33.99" T	Kabupaten Kepulauan Tanimbar, Provinsi Maluku
Wonan Wel, Pulau		Pulau	05°34'20.77" S 134°39'04.93" T	Kabupaten Kepulauan Aru, Provinsi Maluku
Woning, Pulau		Pulau	05°34'40.00" S 131°55'45.99" T	Kota Tual, Provinsi Maluku
Wununuswotar, Pulau		Pulau	07°19'45.50" S 131°17'56.80" T	Kabupaten Kepulauan Tanimbar, Provinsi Maluku

Nama Rupabumi	Nama Lain	Unsur Rupabumi	Koordinat	Keterangan Wilayah
Wurat, Watu		Pulau	06°41'31.30" S 131°33'37.44" T	Kabupaten Kepulauan Tanimbar, Provinsi Maluku
Wurmali, Pulau		Pulau	07°17'06.00" S 131°23'11.00" T	Kabupaten Kepulauan Tanimbar, Provinsi Maluku
Wuryaru, Pulau		Pulau	07°27'12.12" S 131°04'25.07" T	Kabupaten Kepulauan Tanimbar, Provinsi Maluku
Wutat, Pulau		Pulau	07°20'17.99" S 131°15'20.99" T	Kabupaten Kepulauan Tanimbar, Provinsi Maluku
Yaha, Watu		Pulau	06°52'21.32" S 131°28'33.60" T	Kabupaten Kepulauan Tanimbar, Provinsi Maluku
Yamdena, Pulau		Pulau	07°30'28.00" S 131°29'35.99" T	Kabupaten Kepulauan Tanimbar, Provinsi Maluku
Yamgur Raa, Pulau		Pulau	07°23'22.36" S 131°13'47.00" T	Kabupaten Kepulauan Tanimbar, Provinsi Maluku
Yamgurrual, Pulau		Pulau	07°23'01.70" S 131°11'59.60" T	Kabupaten Kepulauan Tanimbar, Provinsi Maluku
Yanat Blawat, Watu		Pulau	06°43'16.46" S 131°35'06.72" T	Kabupaten Kepulauan Tanimbar, Provinsi Maluku
Yanat Mu'u, Watu		Pulau	06°43'40.18" S 131°35'33.72" T	Kabupaten Kepulauan Tanimbar, Provinsi Maluku
Yatas, Nus		Pulau	07°31'10.07" S 127°17'16.17" T	Kabupaten Maluku Barat Daya, Provinsi Maluku
Yayaru, Pulau		Pulau	07°40'36.00" S 130°55'53.00" T	Kabupaten Kepulauan Tanimbar, Provinsi Maluku
Ye, Pulau		Pulau	05°55'59.37" S 134°39'26.35" T	Kabupaten Kepulauan Aru, Provinsi Maluku
Yer Teran Ratut, Pulau		Pulau	05°37'33.37" S 132°42'57.67" T	Kota Tual, Provinsi Maluku
Yeyar Barat, Pulau		Pulau	06°27'20.12" S 134°36'25.07" T	Kabupaten Kepulauan Aru, Provinsi Maluku
Yeyar Besar, Pulau		Pulau	06°27'20.85" S 134°36'35.05" T	Kabupaten Kepulauan Aru, Provinsi Maluku
Yeyar Kecil, Pulau		Pulau	06°27'27.14" S 134°36'28.09" T	Kabupaten Kepulauan Aru, Provinsi Maluku
Yin, Pulau		Pulau	06°11'53.00" S 134°47'22.99" T	Kabupaten Kepulauan Aru, Provinsi Maluku
Yohas, Nus		Pulau	07°35'23.01" S 127°38'07.99" T	Kabupaten Maluku Barat Daya, Provinsi Maluku
Yoke Masmessin Dawan, Watu		Pulau	06°43'40.00" S 131°36'15.48" T	Kabupaten Kepulauan Tanimbar, Provinsi Maluku
Yoke Masmessin Kou, Watu		Pulau	06°43'40.10" S 131°36'14.52" T	Kabupaten Kepulauan Tanimbar, Provinsi Maluku
Yoke, Watu		Pulau	06°43'43.32" S 131°36'04.68" T	Kabupaten Kepulauan Tanimbar, Provinsi Maluku



The background features a light gray grid of dots of varying sizes. Overlaid on this are several geometric shapes: a large dark gray L-shaped block in the top right, a medium gray L-shaped block in the top right corner, a dark gray L-shaped block in the bottom left, and a medium gray L-shaped block in the bottom left corner.

**22**

**MALUKU UTARA**



Nama Rupabumi	Nama Lain	Unsur Rupabumi	Koordinat	Keterangan Wilayah
Abana, Pulau		Pulau	02°05'35.14" U 127°46'43.03" T	Kabupaten Halmahera Utara, Provinsi Maluku Utara
Adu Besar, Pulau		Pulau	00°09'29.99" U 127°10'19.99" T	Kabupaten Halmahera Selatan, Provinsi Maluku Utara
Adu Kecil, Pulau		Pulau	00°09'37.49" U 127°10'23.69" T	Kabupaten Halmahera Selatan, Provinsi Maluku Utara
Agaragar, Pulau		Pulau	01°16'05.00" S 127°42'02.00" T	Kabupaten Halmahera Selatan, Provinsi Maluku Utara
Agas, Pulau		Pulau	00°35'35.99" S 128°29'25.00" T	Kabupaten Halmahera Selatan, Provinsi Maluku Utara
Ake Ici, Pulau		Pulau	00°59'22.99" S 128°22'25.00" T	Kabupaten Halmahera Selatan, Provinsi Maluku Utara
Akejailolo Magorangofa, Pulau		Pulau	00°52'46.99" U 127°32'04.99" T	Kabupaten Halmahera Barat, Provinsi Maluku Utara
Akep, Pulau		Pulau	02°10'00.64" U 127°46'33.66" T	Kabupaten Halmahera Utara, Provinsi Maluku Utara
Akerica Besar, Pulau		Pulau	00°18'23.23" S 127°15'41.82" T	Kabupaten Halmahera Selatan, Provinsi Maluku Utara
Akerica Kecil, Pulau		Pulau	00°18'20.38" S 127°15'52.50" T	Kabupaten Halmahera Selatan, Provinsi Maluku Utara
Akesalaka, Pulau		Pulau	01°01'30.00" U 127°57'07.99" T	Kabupaten Halmahera Timur, Provinsi Maluku Utara
Akesone, Pulau		Pulau	01°41'35.67" U 127°34'35.50" T	Kabupaten Halmahera Barat, Provinsi Maluku Utara
Aketidore Magorangofa, Pulau		Pulau	00°53'01.00" U 127°31'26.00" T	Kabupaten Halmahera Barat, Provinsi Maluku Utara
Amat, Pulau		Pulau	02°06'32.00" U 127°46'32.99" T	Kabupaten Halmahera Utara, Provinsi Maluku Utara
Ambatin, Pulau		Pulau	00°35'13.99" S 127°10'08.00" T	Kabupaten Halmahera Selatan, Provinsi Maluku Utara
Ambatu, Pulau		Pulau	00°38'58.99" S 127°16'41.00" T	Kabupaten Halmahera Selatan, Provinsi Maluku Utara
Anjing, Pulau		Pulau	00°18'14.59" U 127°52'28.59" T	Kabupaten Halmahera Tengah, Provinsi Maluku Utara
Anyuranyur, Pulau		Pulau	00°53'12.99" U 127°39'59.00" T	Kabupaten Halmahera Barat, Provinsi Maluku Utara
Aru, Pulau		Pulau	00°19'21.46" S 127°07'58.46" T	Kabupaten Halmahera Selatan, Provinsi Maluku Utara
Aru, Pulau		Pulau	00°05'29.91" S 127°25'04.87" T	Kabupaten Halmahera Selatan, Provinsi Maluku Utara
Ayu Intan, Pulau		Pulau	01°22'47.11" S 128°54'34.96" T	Kabupaten Halmahera Selatan, Provinsi Maluku Utara
Babi, Pulau		Pulau	00°55'00.99" S 128°27'38.99" T	Kabupaten Halmahera Selatan, Provinsi Maluku Utara
Babua, Pulau		Pulau	01°00'45.82" U 127°27'57.85" T	Kabupaten Halmahera Barat, Provinsi Maluku Utara
Bacan, Pulau		Pulau	00°35'53.00" S 127°31'49.00" T	Kabupaten Halmahera Selatan, Provinsi Maluku Utara
Baiboko, Pulau		Pulau	00°46'52.38" U 128°20'58.81" T	Kabupaten Halmahera Timur, Provinsi Maluku Utara
Bajo, Pulau		Pulau	00°21'32.00" U 127°54'14.00" T	Kabupaten Halmahera Tengah, Provinsi Maluku Utara
Bakau, Pulau		Pulau	01°06'50.60" S 128°19'05.90" T	Kabupaten Halmahera Selatan, Provinsi Maluku Utara
Balitako, Pulau		Pulau	00°18'43.30" S 127°07'30.83" T	Kabupaten Halmahera Selatan, Provinsi Maluku Utara



Nama Rupabumi	Nama Lain	Unsur Rupabumi	Koordinat	Keterangan Wilayah
Bandera, Pulau		Pulau	00°25'16.54" S 127°43'32.27" T	Kabupaten Halmahera Selatan, Provinsi Maluku Utara
Bandera, Pulau		Pulau	00°19'52.33" S 127°07'22.95" T	Kabupaten Halmahera Selatan, Provinsi Maluku Utara
Bangolo Gau, Pulau		Pulau	02°02'12.84" S 124°26'56.21" T	Kabupaten Pulau Taliabu, Provinsi Maluku Utara
Bangolo Ha, Pulau		Pulau	02°02'22.38" S 124°26'52.86" T	Kabupaten Pulau Taliabu, Provinsi Maluku Utara
Bangolo Hiya, Pulau		Pulau	02°02'08.91" S 124°26'53.97" T	Kabupaten Pulau Taliabu, Provinsi Maluku Utara
Bangolo Tolu, Pulau		Pulau	02°02'20.61" S 124°26'53.63" T	Kabupaten Pulau Taliabu, Provinsi Maluku Utara
Bangul Besar, Pulau		Pulau	00°47'31.43" U 128°17'37.30" T	Kabupaten Halmahera Timur, Provinsi Maluku Utara
Bangul Kecil, Pulau		Pulau	00°47'30.63" U 128°17'38.09" T	Kabupaten Halmahera Timur, Provinsi Maluku Utara
Banua, Pulau		Pulau	01°50'00.29" S 126°20'14.91" T	Kabupaten Kepulauan Sula, Provinsi Maluku Utara
Baru, Pulau		Pulau	00°18'04.46" S 127°06'52.50" T	Kabupaten Halmahera Selatan, Provinsi Maluku Utara
Barumadoto, Pulau		Pulau	01°55'53.92" U 127°41'37.18" T	Kabupaten Halmahera Barat, Provinsi Maluku Utara
Baso Mauho Maceceke, Pulau		Pulau	02°08'06.83" U 127°47'11.40" T	Kabupaten Halmahera Utara, Provinsi Maluku Utara
Batanga, Pulau		Pulau	01°39'43.99" U 127°29'07.00" T	Kabupaten Halmahera Barat, Provinsi Maluku Utara
Batanglomang, Pulau		Pulau	00°38'04.99" S 127°22'13.00" T	Kabupaten Halmahera Selatan, Provinsi Maluku Utara
Batatas, Pulau		Pulau	01°34'10.99" S 128°05'37.00" T	Kabupaten Halmahera Selatan, Provinsi Maluku Utara
Bati, Pulau		Pulau	00°37'29.64" S 128°33'57.02" T	Kabupaten Halmahera Selatan, Provinsi Maluku Utara
Batu Adu Besar, Pulau		Pulau	00°09'24.62" U 127°10'21.94" T	Kabupaten Halmahera Selatan, Provinsi Maluku Utara
Batu Adu Kecil, Pulau		Pulau	00°09'20.20" U 127°10'21.60" T	Kabupaten Halmahera Selatan, Provinsi Maluku Utara
Batu Anyor, Pulau		Pulau	00°17'26.20" S 127°16'56.89" T	Kabupaten Halmahera Selatan, Provinsi Maluku Utara
Batu Balobang, Pulau		Pulau	02°14'34.06" U 128°37'31.45" T	Kabupaten Pulau Morotai, Provinsi Maluku Utara
Batu Buaya, Pulau		Pulau	00°17'20.23" S 127°16'01.02" T	Kabupaten Halmahera Selatan, Provinsi Maluku Utara
Batu Kapal, Pulau		Pulau	00°28'33.20" S 127°06'53.28" T	Kabupaten Halmahera Selatan, Provinsi Maluku Utara
Batu Kapal, Pulau		Pulau	00°20'21.60" U 127°54'02.84" T	Kabupaten Halmahera Tengah, Provinsi Maluku Utara
Batu Radanga, Pulau		Pulau	02°16'16.17" U 127°49'23.75" T	Kabupaten Halmahera Utara, Provinsi Maluku Utara
Batu, Pulau		Pulau	00°15'47.04" S 127°15'23.63" T	Kabupaten Halmahera Selatan, Provinsi Maluku Utara
Batuake Ici Barat, Pulau		Pulau	00°17'30.05" S 127°16'22.78" T	Kabupaten Halmahera Selatan, Provinsi Maluku Utara
Batuake Ici Selatan, Pulau		Pulau	00°17'43.32" S 127°16'58.36" T	Kabupaten Halmahera Selatan, Provinsi Maluku Utara
Batuake Ici Tengah, Pulau		Pulau	00°17'34.45" S 127°16'34.00" T	Kabupaten Halmahera Selatan, Provinsi Maluku Utara

Nama Rupabumi	Nama Lain	Unsur Rupabumi	Koordinat	Keterangan Wilayah
Batuake Ici Timur, Pulau		Pulau	00°17'36.98" S 127°16'42.17" T	Kabupaten Halmahera Selatan, Provinsi Maluku Utara
Batuampat, Pulau		Pulau	00°30'49.00" S 127°15'51.99" T	Kabupaten Halmahera Selatan, Provinsi Maluku Utara
Batubulat, Pulau		Pulau	00°32'07.00" S 127°14'17.99" T	Kabupaten Halmahera Selatan, Provinsi Maluku Utara
Batukapal, Pulau		Pulau	02°02'30.91" U 128°15'20.89" T	Kabupaten Pulau Morotai, Provinsi Maluku Utara
Batukaramat, Pulau		Pulau	00°08'02.44" U 127°27'24.00" T	Kabupaten Halmahera Selatan, Provinsi Maluku Utara
Batuloleojaha Selatan, Pulau		Pulau	01°02'51.22" S 128°09'20.02" T	Kabupaten Halmahera Selatan, Provinsi Maluku Utara
Batuloleojaha Tengah, Pulau		Pulau	01°02'54.79" S 128°09'21.79" T	Kabupaten Halmahera Selatan, Provinsi Maluku Utara
Batuloleojaha Utara, Pulau		Pulau	01°02'40.99" S 128°09'20.99" T	Kabupaten Halmahera Selatan, Provinsi Maluku Utara
Batuputih, Pulau		Pulau	00°15'17.98" S 127°05'32.20" T	Kabupaten Halmahera Selatan, Provinsi Maluku Utara
Batura, Pulau		Pulau	00°36'20.99" S 127°19'58.00" T	Kabupaten Halmahera Selatan, Provinsi Maluku Utara
Batuso, Pulau		Pulau	00°49'20.39" U 128°19'10.73" T	Kabupaten Halmahera Timur, Provinsi Maluku Utara
Batutotala Dalam, Pulau		Pulau	01°35'50.54" U 127°33'06.80" T	Kabupaten Halmahera Barat, Provinsi Maluku Utara
Batutotala Luar, Pulau		Pulau	01°35'47.23" U 127°33'01.71" T	Kabupaten Halmahera Barat, Provinsi Maluku Utara
Behemobakul, Pulau		Pulau	00°31'09.07" S 127°17'36.06" T	Kabupaten Halmahera Selatan, Provinsi Maluku Utara
Belangbelang, Pulau		Pulau	01°19'03.00" S 127°24'20.00" T	Kabupaten Halmahera Selatan, Provinsi Maluku Utara
Belilsili, Pulau		Pulau	00°21'00.00" U 127°54'09.00" T	Kabupaten Halmahera Tengah, Provinsi Maluku Utara
Belingsili Besar, Pulau		Pulau	00°47'58.99" U 128°17'44.00" T	Kabupaten Halmahera Timur, Provinsi Maluku Utara
Belingsili Kecil, Pulau		Pulau	00°48'39.24" U 128°17'47.75" T	Kabupaten Halmahera Timur, Provinsi Maluku Utara
Bendera, Pulau		Pulau	00°33'47.00" S 128°24'28.00" T	Kabupaten Halmahera Selatan, Provinsi Maluku Utara
Betbet, Pulau		Pulau	00°37'50.69" S 128°33'23.80" T	Kabupaten Halmahera Selatan, Provinsi Maluku Utara
Betbetbuaya, Pulau		Pulau	00°37'32.00" S 128°32'37.00" T	Kabupaten Halmahera Selatan, Provinsi Maluku Utara
Bia, Pulau		Pulau	00°36'24.08" S 128°31'13.65" T	Kabupaten Halmahera Selatan, Provinsi Maluku Utara
Bib Pas, Pulau	Pulau Kambing	Pulau	01°55'55.79" S 125°47'03.30" T	Kabupaten Kepulauan Sula, Provinsi Maluku Utara
Bidoho, Pulau		Pulau	02°17'02.86" U 128°38'36.96" T	Kabupaten Pulau Morotai, Provinsi Maluku Utara
Bifi, Pulau		Pulau	01°38'28.26" U 127°33'17.56" T	Kabupaten Halmahera Barat, Provinsi Maluku Utara
Binongko Besar, Pulau		Pulau	02°06'12.07" U 127°46'31.53" T	Kabupaten Halmahera Utara, Provinsi Maluku Utara
Binongko Kecil, Pulau		Pulau	02°06'20.95" U 127°46'29.68" T	Kabupaten Halmahera Utara, Provinsi Maluku Utara
Bintangor, Pulau		Pulau	00°36'00.00" S 128°30'04.00" T	Kabupaten Halmahera Selatan, Provinsi Maluku Utara

Nama Rupabumi	Nama Lain	Unsur Rupabumi	Koordinat	Keterangan Wilayah
Birabira, Pulau		Pulau	00°31'47.79" S 127°17'35.76" T	Kabupaten Halmahera Selatan, Provinsi Maluku Utara
Bisa, Pulau		Pulau	00°36'24.99" S 128°31'09.99" T	Kabupaten Halmahera Selatan, Provinsi Maluku Utara
Bisa, Pulau		Pulau	01°13'32.99" S 127°34'52.00" T	Kabupaten Halmahera Selatan, Provinsi Maluku Utara
Bisiamadoto, Pulau		Pulau	01°39'56.29" U 127°33'00.85" T	Kabupaten Halmahera Barat, Provinsi Maluku Utara
Bisori Besar, Pulau		Pulau	00°26'02.56" S 127°07'04.64" T	Kabupaten Halmahera Selatan, Provinsi Maluku Utara
Bisori Kecil, Pulau		Pulau	00°25'43.19" S 127°06'34.90" T	Kabupaten Halmahera Selatan, Provinsi Maluku Utara
Bobale, Pulau		Pulau	01°17'17.99" U 128°01'01.99" T	Kabupaten Halmahera Utara, Provinsi Maluku Utara
Bobane Lamo, Pulau		Pulau	00°16'41.30" S 127°16'20.89" T	Kabupaten Halmahera Selatan, Provinsi Maluku Utara
Bobi, Pulau		Pulau	01°39'56.00" U 128°01'18.00" T	Kabupaten Halmahera Utara, Provinsi Maluku Utara
Bobongone, Pulau		Pulau	02°04'35.00" U 128°16'19.99" T	Kabupaten Pulau Morotai, Provinsi Maluku Utara
Bobosongo, Pulau		Pulau	01°49'17.74" U 127°37'05.65" T	Kabupaten Halmahera Barat, Provinsi Maluku Utara
Bokinibob, Pulau		Pulau	00°48'21.26" U 127°46'50.75" T	Kabupaten Halmahera Timur, Provinsi Maluku Utara
Bokodara, Pulau		Pulau	01°46'18.88" U 127°35'06.61" T	Kabupaten Halmahera Barat, Provinsi Maluku Utara
Bokuboku Kecil, Pulau		Pulau	00°38'14.33" S 128°34'31.31" T	Kabupaten Halmahera Selatan, Provinsi Maluku Utara
Bokuboku Pefot, Pulau		Pulau	00°37'42.10" S 128°35'16.00" T	Kabupaten Halmahera Selatan, Provinsi Maluku Utara
Bokuboku Plim, Pulau		Pulau	00°37'44.00" S 128°35'28.00" T	Kabupaten Halmahera Selatan, Provinsi Maluku Utara
Bokuboku Plu, Pulau		Pulau	00°37'42.41" S 128°35'37.37" T	Kabupaten Halmahera Selatan, Provinsi Maluku Utara
Bokuboku Ptol, Pulau		Pulau	00°37'40.00" S 128°35'12.00" T	Kabupaten Halmahera Selatan, Provinsi Maluku Utara
Bokuboku So, Pulau		Pulau	00°37'45.05" S 128°35'34.08" T	Kabupaten Halmahera Selatan, Provinsi Maluku Utara
Bokuboku, Pulau		Pulau	00°38'21.68" S 128°36'13.13" T	Kabupaten Halmahera Selatan, Provinsi Maluku Utara
Bololo, Pulau		Pulau	00°51'47.99" U 127°30'52.99" T	Kabupaten Halmahera Barat, Provinsi Maluku Utara
Bonghoyo, Pulau		Pulau	01°42'42.84" S 124°59'25.80" T	Kabupaten Pulau Taliabu, Provinsi Maluku Utara
Bonnyos, Pulau		Pulau	00°35'30.99" U 128°31'22.00" T	Kabupaten Halmahera Timur, Provinsi Maluku Utara
Bori Besar, Pulau		Pulau	00°34'49.00" S 127°36'33.00" T	Kabupaten Halmahera Selatan, Provinsi Maluku Utara
Bori Kecil, Pulau		Pulau	00°34'18.99" S 127°37'07.00" T	Kabupaten Halmahera Selatan, Provinsi Maluku Utara
Boribori, Pulau		Pulau	00°33'09.09" S 128°20'29.25" T	Kabupaten Halmahera Selatan, Provinsi Maluku Utara
Bose, Pulau		Pulau	01°43'29.17" S 124°20'28.38" T	Kabupaten Pulau Taliabu, Provinsi Maluku Utara
Boso, Pulau		Pulau	00°52'10.99" U 127°32'30.00" T	Kabupaten Halmahera Barat, Provinsi Maluku Utara

Nama Rupabumi	Nama Lain	Unsur Rupabumi	Koordinat	Keterangan Wilayah
Bosowe, Pulau		Pulau	02°06'27.09" U 127°46'32.12" T	Kabupaten Halmahera Utara, Provinsi Maluku Utara
Botolimbo, Pulau		Pulau	01°43'11.54" S 124°18'46.71" T	Kabupaten Pulau Taliabu, Provinsi Maluku Utara
Botolino, Pulau		Pulau	02°15'52.78" U 127°45'22.75" T	Kabupaten Halmahera Utara, Provinsi Maluku Utara
Buaya, Pulau		Pulau	00°37'24.69" S 128°32'26.14" T	Kabupaten Halmahera Selatan, Provinsi Maluku Utara
Bulana, Pulau		Pulau	01°49'28.00" U 127°36'58.67" T	Kabupaten Halmahera Barat, Provinsi Maluku Utara
Buleu Besar, Pulau		Pulau	00°38'47.50" S 128°32'50.33" T	Kabupaten Halmahera Selatan, Provinsi Maluku Utara
Buleu Kecil, Pulau		Pulau	00°38'48.00" S 128°33'01.00" T	Kabupaten Halmahera Selatan, Provinsi Maluku Utara
Bulu Air, Pulau		Pulau	00°06'47.37" S 127°12'33.91" T	Kabupaten Halmahera Selatan, Provinsi Maluku Utara
Burung, Pulau		Pulau	00°34'21.00" S 128°24'23.00" T	Kabupaten Halmahera Selatan, Provinsi Maluku Utara
Burung, Pulau		Pulau	01°00'26.22" U 127°56'06.02" T	Kabupaten Halmahera Timur, Provinsi Maluku Utara
Burung, Pulau		Pulau	02°06'27.13" U 127°46'32.30" T	Kabupaten Halmahera Utara, Provinsi Maluku Utara
Butu, Pulau		Pulau	01°37'29.20" U 127°32'58.12" T	Kabupaten Halmahera Barat, Provinsi Maluku Utara
Capali, Pulau		Pulau	02°21'51.99" U 128°11'10.00" T	Kabupaten Pulau Morotai, Provinsi Maluku Utara
Capatu, Pulau		Pulau	00°33'47.00" S 128°23'46.00" T	Kabupaten Halmahera Selatan, Provinsi Maluku Utara
Capeo, Pulau		Pulau	01°35'52.87" U 127°33'08.80" T	Kabupaten Halmahera Barat, Provinsi Maluku Utara
Cauragamagolo, Pulau		Pulau	01°40'57.80" U 127°34'34.38" T	Kabupaten Halmahera Barat, Provinsi Maluku Utara
Cef, Pulau		Pulau	00°33'49.00" U 128°37'32.00" T	Kabupaten Halmahera Timur, Provinsi Maluku Utara
Cinamadudiigu, Pulau		Pulau	00°17'28.78" S 127°16'13.44" T	Kabupaten Halmahera Selatan, Provinsi Maluku Utara
Dada, Pulau		Pulau	02°00'02.59" S 124°32'01.46" T	Kabupaten Pulau Taliabu, Provinsi Maluku Utara
Daga Besar, Pulau		Pulau	00°34'50.99" S 128°26'03.99" T	Kabupaten Halmahera Selatan, Provinsi Maluku Utara
Daga Kecil, Pulau		Pulau	00°35'57.53" S 128°24'52.83" T	Kabupaten Halmahera Selatan, Provinsi Maluku Utara
Dagasuli, Pulau		Pulau	02°10'41.99" U 127°44'56.00" T	Kabupaten Halmahera Utara, Provinsi Maluku Utara
Daiwo, Pulau		Pulau	00°01'05.51" U 127°25'12.97" T	Kabupaten Halmahera Selatan, Provinsi Maluku Utara
Daiwo, Pulau		Pulau	00°22'17.53" S 127°45'43.43" T	Kabupaten Halmahera Selatan, Provinsi Maluku Utara
Dama, Pulau		Pulau	02°13'02.81" U 127°47'43.03" T	Kabupaten Halmahera Utara, Provinsi Maluku Utara
Damaha, Pulau		Pulau	00°34'12.53" S 128°24'09.83" T	Kabupaten Halmahera Selatan, Provinsi Maluku Utara
Damar, Pulau		Pulau	01°05'00.82" U 127°23'55.00" T	Kabupaten Halmahera Barat, Provinsi Maluku Utara
Damar, Pulau		Pulau	00°59'25.71" S 128°21'32.14" T	Kabupaten Halmahera Selatan, Provinsi Maluku Utara

Nama Rupabumi	Nama Lain	Unsur Rupabumi	Koordinat	Keterangan Wilayah
Damis, Pulau		Pulau	01°52'40.54" U 127°39'42.77" T	Kabupaten Halmahera Barat, Provinsi Maluku Utara
Daramapala, Pulau		Pulau	00°16'02.89" S 127°08'25.59" T	Kabupaten Halmahera Selatan, Provinsi Maluku Utara
Dayoang, Pulau		Pulau	00°38'04.99" S 127°16'45.99" T	Kabupaten Halmahera Selatan, Provinsi Maluku Utara
Dehekie, Pulau		Pulau	00°16'51.43" S 127°16'11.77" T	Kabupaten Halmahera Selatan, Provinsi Maluku Utara
Dehemobakul, Pulau		Pulau	00°39'04.00" S 127°18'10.00" T	Kabupaten Halmahera Selatan, Provinsi Maluku Utara
Deherete, Pulau		Pulau	02°16'23.00" U 127°44'30.00" T	Kabupaten Halmahera Utara, Provinsi Maluku Utara
Dengamajiko, Pulau		Pulau	01°39'51.38" U 127°29'31.80" T	Kabupaten Halmahera Barat, Provinsi Maluku Utara
Dero, Pulau		Pulau	02°07'16.40" U 127°47'07.14" T	Kabupaten Halmahera Utara, Provinsi Maluku Utara
Dete, Pulau		Pulau	01°40'56.03" U 127°32'48.05" T	Kabupaten Halmahera Barat, Provinsi Maluku Utara
Dihuru 2, Pulau		Pulau	00°15'10.47" S 127°11'36.24" T	Kabupaten Halmahera Selatan, Provinsi Maluku Utara
Dihuru, Pulau		Pulau	00°15'13.00" S 127°13'26.90" T	Kabupaten Halmahera Selatan, Provinsi Maluku Utara
Dihuru, Pulau		Pulau	00°15'07.41" S 127°11'42.36" T	Kabupaten Halmahera Selatan, Provinsi Maluku Utara
Dite, Pulau		Pulau	01°43'21.56" U 127°31'26.19" T	Kabupaten Halmahera Barat, Provinsi Maluku Utara
Diti, Pulau		Pulau	01°57'23.36" U 127°43'12.04" T	Kabupaten Halmahera Barat, Provinsi Maluku Utara
Dobodobo, Pulau		Pulau	01°50'42.00" S 127°38'29.00" T	Kabupaten Halmahera Selatan, Provinsi Maluku Utara
Dodawegane, Pulau		Pulau	00°34'41.99" S 128°20'44.00" T	Kabupaten Halmahera Selatan, Provinsi Maluku Utara
Dodaweweda, Pulau		Pulau	00°33'02.36" S 128°19'26.08" T	Kabupaten Halmahera Selatan, Provinsi Maluku Utara
Dodera, Pulau		Pulau	00°37'17.00" S 128°33'18.00" T	Kabupaten Halmahera Selatan, Provinsi Maluku Utara
Dodoku, Pulau		Pulau	01°48'09.00" S 125°47'49.99" T	Kabupaten Kepulauan Sula, Provinsi Maluku Utara
Dodola Besar, Pulau		Pulau	02°05'24.00" U 128°11'22.99" T	Kabupaten Pulau Morotai, Provinsi Maluku Utara
Dodola Kecil, Pulau		Pulau	02°04'36.99" U 128°11'39.99" T	Kabupaten Pulau Morotai, Provinsi Maluku Utara
Dodola, Pulau		Pulau	00°23'19.39" S 127°06'31.68" T	Kabupaten Halmahera Selatan, Provinsi Maluku Utara
Doi, Pulau		Pulau	02°15'06.99" U 127°47'42.00" T	Kabupaten Halmahera Utara, Provinsi Maluku Utara
Dokunonoa, Pulau		Pulau	02°06'23.77" U 127°47'20.20" T	Kabupaten Halmahera Utara, Provinsi Maluku Utara
Dola, Pulau		Pulau	01°43'01.09" U 127°31'55.26" T	Kabupaten Halmahera Barat, Provinsi Maluku Utara
Dongila, Pulau		Pulau	00°13'56.56" S 127°03'19.08" T	Kabupaten Halmahera Selatan, Provinsi Maluku Utara
Dongko, Pulau		Pulau	01°55'44.49" S 125°46'20.77" T	Kabupaten Kepulauan Sula, Provinsi Maluku Utara
Doro Ici, Pulau		Pulau	00°33'28.00" S 128°23'21.99" T	Kabupaten Halmahera Selatan, Provinsi Maluku Utara

Nama Rupabumi	Nama Lain	Unsur Rupabumi	Koordinat	Keterangan Wilayah
Doro Lamo, Pulau		Pulau	00°33'23.00" S 128°23'10.00" T	Kabupaten Halmahera Selatan, Provinsi Maluku Utara
Doro Lamo, Pulau		Pulau	00°01'46.99" U 127°13'26.00" T	Kabupaten Halmahera Selatan, Provinsi Maluku Utara
Doro Panjang, Pulau		Pulau	00°33'37.00" S 128°23'30.99" T	Kabupaten Halmahera Selatan, Provinsi Maluku Utara
Doroobi Besar, Pulau		Pulau	01°07'07.16" S 128°18'29.11" T	Kabupaten Halmahera Selatan, Provinsi Maluku Utara
Doroobi Kecil, Pulau		Pulau	01°06'39.64" S 128°17'55.66" T	Kabupaten Halmahera Selatan, Provinsi Maluku Utara
Dorosolome Besar, Pulau		Pulau	00°38'38.60" S 128°32'01.60" T	Kabupaten Halmahera Selatan, Provinsi Maluku Utara
Dorosolome Kecil, Pulau		Pulau	00°38'47.00" S 128°32'30.99" T	Kabupaten Halmahera Selatan, Provinsi Maluku Utara
Dowara, Pulau		Pulau	00°37'32.99" S 127°17'44.99" T	Kabupaten Halmahera Selatan, Provinsi Maluku Utara
Dowongidaare, Pulau		Pulau	02°00'01.85" U 128°12'48.79" T	Kabupaten Pulau Morotai, Provinsi Maluku Utara
Dowongirotu, Pulau		Pulau	00°51'38.99" U 127°30'41.00" T	Kabupaten Halmahera Barat, Provinsi Maluku Utara
Dowora Ici, Pulau		Pulau	00°50'55.00" S 128°07'03.00" T	Kabupaten Halmahera Selatan, Provinsi Maluku Utara
Dowora Lamo, Pulau		Pulau	00°50'58.99" S 128°05'40.99" T	Kabupaten Halmahera Selatan, Provinsi Maluku Utara
Doyado Madola, Pulau		Pulau	00°42'53.80" U 127°27'38.88" T	Kota Tidore Kepulauan, Provinsi Maluku Utara
Dua, Pulau		Pulau	01°16'13.00" S 127°42'25.99" T	Kabupaten Halmahera Selatan, Provinsi Maluku Utara
Dua, Pulau		Pulau	02°16'15.22" U 127°49'28.99" T	Kabupaten Halmahera Utara, Provinsi Maluku Utara
Duasetu, Pulau		Pulau	01°42'25.99" U 127°32'51.00" T	Kabupaten Halmahera Barat, Provinsi Maluku Utara
Eki, Pulau		Pulau	00°34'22.00" S 128°25'21.00" T	Kabupaten Halmahera Selatan, Provinsi Maluku Utara
England, Pulau		Pulau	00°34'07.00" U 128°39'11.00" T	Kabupaten Halmahera Timur, Provinsi Maluku Utara
Fakuba, Pulau		Pulau	00°16'41.40" S 127°17'04.20" T	Kabupaten Halmahera Selatan, Provinsi Maluku Utara
Fanaf Leyap, Pulau		Pulau	00°21'29.82" U 127°54'20.83" T	Kabupaten Halmahera Tengah, Provinsi Maluku Utara
Farabeha, Pulau		Pulau	00°58'58.32" S 128°22'22.52" T	Kabupaten Halmahera Selatan, Provinsi Maluku Utara
Fatbelanda, Pulau		Pulau	01°49'24.04" S 126°21'07.54" T	Kabupaten Kepulauan Sula, Provinsi Maluku Utara
Fatohoi Ici, Pulau		Pulau	00°52'31.00" U 127°31'54.99" T	Kabupaten Halmahera Barat, Provinsi Maluku Utara
Fatohoi Lamo, Pulau		Pulau	00°52'27.99" U 127°31'48.00" T	Kabupaten Halmahera Barat, Provinsi Maluku Utara
Fatsahat, Pulau		Pulau	01°48'50.47" S 126°16'00.84" T	Kabupaten Kepulauan Sula, Provinsi Maluku Utara
Fattabob, Pulau		Pulau	01°49'23.20" S 126°20'57.86" T	Kabupaten Kepulauan Sula, Provinsi Maluku Utara
Fau, Pulau		Pulau	00°06'19.00" S 129°25'23.00" T	Kabupaten Halmahera Tengah, Provinsi Maluku Utara
Filonga, Pulau		Pulau	00°42'47.00" U 127°28'46.99" T	Kota Tidore Kepulauan, Provinsi Maluku Utara



Nama Rupabumi	Nama Lain	Unsur Rupabumi	Koordinat	Keterangan Wilayah
Fitfodang, Pulau		Pulau	00°34'14.00" S 128°25'08.00" T	Kabupaten Halmahera Selatan, Provinsi Maluku Utara
Flay Bajo, Pulau		Pulau	00°06'50.60" S 127°12'36.86" T	Kabupaten Halmahera Selatan, Provinsi Maluku Utara
Fofoya, Pulau		Pulau	02°12'01.67" U 127°46'27.41" T	Kabupaten Halmahera Utara, Provinsi Maluku Utara
Funaililiar, Pulau		Pulau	02°06'53.45" U 127°46'01.75" T	Kabupaten Halmahera Utara, Provinsi Maluku Utara
Gafi, Pulau		Pulau	00°09'27.00" U 127°09'06.00" T	Kabupaten Halmahera Selatan, Provinsi Maluku Utara
Gaheru, Pulau		Pulau	02°06'58.36" U 127°47'06.02" T	Kabupaten Halmahera Utara, Provinsi Maluku Utara
Gaheru, Pulau		Pulau	02°07'28.63" U 127°47'08.36" T	Kabupaten Halmahera Utara, Provinsi Maluku Utara
Gak Kutu, Pulau		Pulau	00°00'33.99" S 127°25'48.00" T	Kabupaten Halmahera Selatan, Provinsi Maluku Utara
Gak Lol, Pulau		Pulau	00°00'56.99" S 127°25'36.99" T	Kabupaten Halmahera Selatan, Provinsi Maluku Utara
Galao, Pulau		Pulau	01°49'22.86" U 127°48'54.83" T	Kabupaten Halmahera Utara, Provinsi Maluku Utara
Galogalo Besar, Pulau		Pulau	02°07'27.99" U 128°11'30.99" T	Kabupaten Pulau Morotai, Provinsi Maluku Utara
Galogalo Kecil, Pulau		Pulau	02°07'18.00" U 128°12'34.99" T	Kabupaten Pulau Morotai, Provinsi Maluku Utara
Gamjaha, Pulau		Pulau	00°40'23.99" S 127°39'50.00" T	Kabupaten Halmahera Selatan, Provinsi Maluku Utara
Gamumu, Pulau		Pulau	01°49'59.99" S 127°36'29.99" T	Kabupaten Halmahera Selatan, Provinsi Maluku Utara
Gangsolori, Pulau		Pulau	01°39'46.68" U 127°34'42.22" T	Kabupaten Halmahera Barat, Provinsi Maluku Utara
Garaga, Pulau		Pulau	01°25'59.00" S 127°27'55.00" T	Kabupaten Halmahera Selatan, Provinsi Maluku Utara
Garande, Pulau		Pulau	02°06'07.22" U 127°46'28.43" T	Kabupaten Halmahera Utara, Provinsi Maluku Utara
Garatomali, Pulau		Pulau	01°56'47.89" U 127°42'46.98" T	Kabupaten Halmahera Barat, Provinsi Maluku Utara
Gares, Pulau		Pulau	00°13'50.26" S 127°04'12.36" T	Kabupaten Halmahera Selatan, Provinsi Maluku Utara
Gasango, Pulau	Pulau Gorango	Pulau	02°30'19.31" U 128°41'11.76" T	Kabupaten Pulau Morotai, Provinsi Maluku Utara
Gasing, Pulau		Pulau	00°00'56.51" U 127°25'34.70" T	Kabupaten Halmahera Selatan, Provinsi Maluku Utara
Gatagata Besar, Pulau		Pulau	01°21'49.00" S 127°50'02.00" T	Kabupaten Halmahera Selatan, Provinsi Maluku Utara
Gatagata Kecil, Pulau		Pulau	01°23'07.27" S 127°52'06.62" T	Kabupaten Halmahera Selatan, Provinsi Maluku Utara
Gebe, Pulau		Pulau	00°03'38.99" S 129°25'36.99" T	Kabupaten Halmahera Tengah, Provinsi Maluku Utara
Gee, Pulau		Pulau	00°49'59.00" U 128°19'32.00" T	Kabupaten Halmahera Timur, Provinsi Maluku Utara
Gegoru, Pulau		Pulau	00°45'38.99" S 127°10'21.00" T	Kabupaten Halmahera Selatan, Provinsi Maluku Utara
Geksilimya, Pulau		Pulau	00°22'50.81" U 127°54'20.64" T	Kabupaten Halmahera Tengah, Provinsi Maluku Utara
Gengon, Pulau		Pulau	00°18'12.51" U 127°52'28.06" T	Kabupaten Halmahera Tengah, Provinsi Maluku Utara

Nama Rupabumi	Nama Lain	Unsur Rupabumi	Koordinat	Keterangan Wilayah
Gengsili, Pulau		Pulau	00°21'49.74" U 127°53'58.07" T	Kabupaten Halmahera Tengah, Provinsi Maluku Utara
Gereba, Pulau		Pulau	01°38'35.45" U 127°32'30.32" T	Kabupaten Halmahera Barat, Provinsi Maluku Utara
Gifow, Pulau		Pulau	00°47'20.86" U 128°19'11.58" T	Kabupaten Halmahera Timur, Provinsi Maluku Utara
Gilalang, Pulau		Pulau	00°18'25.99" S 127°33'19.00" T	Kabupaten Halmahera Selatan, Provinsi Maluku Utara
Giring, Pulau		Pulau	01°41'05.60" U 127°34'49.05" T	Kabupaten Halmahera Barat, Provinsi Maluku Utara
Giringgiring, Pulau		Pulau	01°41'07.92" U 127°34'48.52" T	Kabupaten Halmahera Barat, Provinsi Maluku Utara
Goa Uku, Pulau		Pulau	01°45'31.22" U 127°34'29.69" T	Kabupaten Halmahera Barat, Provinsi Maluku Utara
Goa Uku, Pulau		Pulau	01°45'42.26" U 127°34'34.20" T	Kabupaten Halmahera Barat, Provinsi Maluku Utara
Gogo, Pulau		Pulau	01°41'17.99" S 124°58'00.00" T	Kabupaten Pulau Taliabu, Provinsi Maluku Utara
Goha, Pulau		Pulau	02°09'59.54" U 127°46'32.90" T	Kabupaten Halmahera Utara, Provinsi Maluku Utara
Goheba, Pulau		Pulau	00°10'37.31" S 127°08'10.28" T	Kabupaten Halmahera Selatan, Provinsi Maluku Utara
Goheba, Pulau		Pulau	00°08'35.50" U 127°06'21.51" T	Kabupaten Halmahera Selatan, Provinsi Maluku Utara
Gonone, Pulau		Pulau	01°05'19.00" S 128°18'52.99" T	Kabupaten Halmahera Selatan, Provinsi Maluku Utara
Guaigo Kecil, Pulau		Pulau	00°10'44.37" S 127°08'21.05" T	Kabupaten Halmahera Selatan, Provinsi Maluku Utara
Guaigo, Pulau		Pulau	00°10'38.28" S 127°08'25.49" T	Kabupaten Halmahera Selatan, Provinsi Maluku Utara
Guci Ici, Pulau		Pulau	00°34'19.99" S 128°24'46.00" T	Kabupaten Halmahera Selatan, Provinsi Maluku Utara
Gufela, Pulau		Pulau	00°59'08.00" S 128°22'54.00" T	Kabupaten Halmahera Selatan, Provinsi Maluku Utara
Gumilamo, Pulau		Pulau	01°33'09.00" U 128°03'10.00" T	Kabupaten Halmahera Utara, Provinsi Maluku Utara
Gumiwele, Pulau		Pulau	00°52'22.00" U 127°31'16.00" T	Kabupaten Halmahera Barat, Provinsi Maluku Utara
Gumutu, Pulau		Pulau	01°06'49.46" S 128°20'20.79" T	Kabupaten Halmahera Selatan, Provinsi Maluku Utara
Gura Ici, Pulau		Pulau	01°30'32.28" U 127°31'56.45" T	Kabupaten Halmahera Barat, Provinsi Maluku Utara
Gura Ici, Pulau		Pulau	00°01'46.99" S 127°13'36.00" T	Kabupaten Halmahera Selatan, Provinsi Maluku Utara
Gura Ici, Pulau		Pulau	00°22'50.61" S 127°06'58.89" T	Kabupaten Halmahera Selatan, Provinsi Maluku Utara
Gura Lamo, Pulau		Pulau	01°47'43.50" U 127°36'43.13" T	Kabupaten Halmahera Barat, Provinsi Maluku Utara
Gura Mangofa Ici, Pulau		Pulau	00°25'39.34" S 127°18'29.14" T	Kabupaten Halmahera Selatan, Provinsi Maluku Utara
Gura Mangofa Lamo, Pulau		Pulau	00°25'43.00" S 127°18'38.00" T	Kabupaten Halmahera Selatan, Provinsi Maluku Utara
Gura Mangofa, Pulau		Pulau	01°42'33.64" U 127°33'24.05" T	Kabupaten Halmahera Barat, Provinsi Maluku Utara
Gura Mangofa, Pulau		Pulau	00°20'44.99" S 127°18'51.99" T	Kabupaten Halmahera Selatan, Provinsi Maluku Utara



Nama Rupabumi	Nama Lain	Unsur Rupabumi	Koordinat	Keterangan Wilayah
Gura Mangofa, Pulau		Pulau	00°17'31.48" S 127°06'38.03" T	Kabupaten Halmahera Selatan, Provinsi Maluku Utara
Gura Mangofa, Pulau		Pulau	00°54'55.21" U 127°18'39.18" T	Kota Ternate, Provinsi Maluku Utara
Gura Manjanga, Pulau		Pulau	00°20'39.99" S 127°19'13.00" T	Kabupaten Halmahera Selatan, Provinsi Maluku Utara
Gura, Pulau		Pulau	00°19'53.37" S 127°07'47.32" T	Kabupaten Halmahera Selatan, Provinsi Maluku Utara
Guraici, Pulau		Pulau	00°01'40.58" S 127°14'14.28" T	Kabupaten Halmahera Selatan, Provinsi Maluku Utara
Gurango Fabajo, Pulau		Pulau	00°52'50.00" U 127°30'29.00" T	Kabupaten Halmahera Barat, Provinsi Maluku Utara
Gurango Fadero, Pulau		Pulau	00°52'46.99" U 127°30'51.00" T	Kabupaten Halmahera Barat, Provinsi Maluku Utara
Gurango Faici, Pulau		Pulau	00°53'08.00" U 127°30'33.00" T	Kabupaten Halmahera Barat, Provinsi Maluku Utara
Gurango Falamo, Pulau		Pulau	00°52'46.99" U 127°31'17.00" T	Kabupaten Halmahera Barat, Provinsi Maluku Utara
Gurango Famarimari, Pulau		Pulau	00°52'52.00" U 127°32'17.00" T	Kabupaten Halmahera Barat, Provinsi Maluku Utara
Gurango Famuhia, Pulau		Pulau	00°51'54.00" U 127°32'03.99" T	Kabupaten Halmahera Barat, Provinsi Maluku Utara
Gurango Fangoom, Pulau		Pulau	00°53'09.62" U 127°31'09.63" T	Kabupaten Halmahera Barat, Provinsi Maluku Utara
Gurango Fanio, Pulau		Pulau	00°52'50.00" U 127°32'25.00" T	Kabupaten Halmahera Barat, Provinsi Maluku Utara
Gurango Faou, Pulau		Pulau	00°53'01.00" U 127°31'08.00" T	Kabupaten Halmahera Barat, Provinsi Maluku Utara
Gurango Faselebe, Pulau		Pulau	00°52'17.00" U 127°33'23.00" T	Kabupaten Halmahera Barat, Provinsi Maluku Utara
Gurango Fasosoro, Pulau		Pulau	00°52'12.00" U 127°33'34.99" T	Kabupaten Halmahera Barat, Provinsi Maluku Utara
Guratu, Pulau		Pulau	00°23'11.00" U 127°36'19.00" T	Kota Tidore Kepulauan, Provinsi Maluku Utara
Gurida, Pulau		Pulau	00°59'11.00" U 126°08'44.99" T	Kota Ternate, Provinsi Maluku Utara
Gurua Anyor, Pulau		Pulau	00°17'38.60" S 127°16'02.60" T	Kabupaten Halmahera Selatan, Provinsi Maluku Utara
Gurua Besar, Pulau		Pulau	00°17'30.70" S 127°16'08.80" T	Kabupaten Halmahera Selatan, Provinsi Maluku Utara
Gurua Ici, Pulau		Pulau	00°18'36.51" S 127°33'26.15" T	Kabupaten Halmahera Selatan, Provinsi Maluku Utara
Gurua Saragi, Pulau		Pulau	00°17'37.79" S 127°16'33.10" T	Kabupaten Halmahera Selatan, Provinsi Maluku Utara
Guruahiku, Pulau		Pulau	00°52'08.00" U 127°32'53.00" T	Kabupaten Halmahera Barat, Provinsi Maluku Utara
Haihai, Pulau		Pulau	00°05'17.99" S 127°26'30.00" T	Kabupaten Halmahera Selatan, Provinsi Maluku Utara
Halberek Besar, Pulau		Pulau	00°29'57.99" S 127°18'06.99" T	Kabupaten Halmahera Selatan, Provinsi Maluku Utara
Halberek Kecil, Pulau		Pulau	00°30'15.99" S 127°18'11.00" T	Kabupaten Halmahera Selatan, Provinsi Maluku Utara
Halmahera, Pulau		Pulau	00°41'53.00" U 127°50'28.00" T	Provinsi Maluku Utara
Hamadi, Pulau		Pulau	02°10'00.00" U 127°46'33.20" T	Kabupaten Halmahera Utara, Provinsi Maluku Utara

Nama Rupabumi	Nama Lain	Unsur Rupabumi	Koordinat	Keterangan Wilayah
Hatebesi Besar, Pulau		Pulau	00°37'35.30" S 128°33'04.11" T	Kabupaten Halmahera Selatan, Provinsi Maluku Utara
Hatebesi Kecil, Pulau		Pulau	00°37'26.00" S 128°32'56.00" T	Kabupaten Halmahera Selatan, Provinsi Maluku Utara
Hida, Pulau		Pulau	01°42'17.84" U 127°32'58.11" T	Kabupaten Halmahera Barat, Provinsi Maluku Utara
Hira, Pulau		Pulau	01°42'16.30" U 127°33'03.57" T	Kabupaten Halmahera Barat, Provinsi Maluku Utara
Hiri, Pulau		Pulau	00°53'42.45" U 127°19'04.49" T	Kota Ternate, Provinsi Maluku Utara
Ici, Pulau		Pulau	01°40'54.14" U 127°32'50.20" T	Kabupaten Halmahera Barat, Provinsi Maluku Utara
Ici, Pulau		Pulau	02°07'23.33" U 127°47'20.86" T	Kabupaten Halmahera Utara, Provinsi Maluku Utara
Iidiimadodenga, Pulau		Pulau	01°40'36.72" U 127°30'33.04" T	Kabupaten Halmahera Barat, Provinsi Maluku Utara
Idis 1, Pulau		Pulau	00°18'24.37" S 127°07'48.72" T	Kabupaten Halmahera Selatan, Provinsi Maluku Utara
Idis 2, Pulau		Pulau	00°18'31.31" S 127°07'14.68" T	Kabupaten Halmahera Selatan, Provinsi Maluku Utara
Idis 3, Pulau		Pulau	00°18'31.39" S 127°07'12.00" T	Kabupaten Halmahera Selatan, Provinsi Maluku Utara
Idis, Pulau		Pulau	00°13'40.67" S 127°03'57.65" T	Kabupaten Halmahera Selatan, Provinsi Maluku Utara
Idis, Pulau		Pulau	02°13'52.05" U 127°49'01.30" T	Kabupaten Halmahera Utara, Provinsi Maluku Utara
Idisi Madeju, Pulau		Pulau	02°16'15.35" U 127°45'33.42" T	Kabupaten Halmahera Utara, Provinsi Maluku Utara
Idismadedeju, Pulau		Pulau	02°07'21.90" U 127°45'56.24" T	Kabupaten Halmahera Utara, Provinsi Maluku Utara
Igo Ijo, Pulau		Pulau	00°16'31.90" S 127°15'41.80" T	Kabupaten Halmahera Selatan, Provinsi Maluku Utara
Igo, Pulau		Pulau	00°02'26.99" S 127°12'02.00" T	Kabupaten Halmahera Selatan, Provinsi Maluku Utara
Ika, Pulau		Pulau	01°41'02.55" U 127°34'50.27" T	Kabupaten Halmahera Barat, Provinsi Maluku Utara
Intan, Pulau		Pulau	00°10'37.56" S 127°08'17.25" T	Kabupaten Halmahera Selatan, Provinsi Maluku Utara
Io, Pulau		Pulau	01°40'52.18" U 127°32'47.57" T	Kabupaten Halmahera Barat, Provinsi Maluku Utara
Irimatiti, Pulau		Pulau	00°04'50.99" S 127°25'25.00" T	Kabupaten Halmahera Selatan, Provinsi Maluku Utara
Jabu, Pulau		Pulau	00°19'59.00" S 127°45'49.00" T	Kabupaten Halmahera Selatan, Provinsi Maluku Utara
Jahasa, Nusa		Pulau	01°59'42.37" S 124°31'46.93" T	Kabupaten Pulau Taliabu, Provinsi Maluku Utara
Jasia, Pulau		Pulau	00°04'36.99" S 127°26'15.00" T	Kabupaten Halmahera Selatan, Provinsi Maluku Utara
Jelajela, Pulau		Pulau	01°40'06.46" U 127°29'28.20" T	Kabupaten Halmahera Barat, Provinsi Maluku Utara
Jere, Pulau		Pulau	00°50'24.00" U 127°37'57.00" T	Kabupaten Halmahera Barat, Provinsi Maluku Utara
Jere, Pulau		Pulau	01°40'26.16" U 127°32'57.59" T	Kabupaten Halmahera Barat, Provinsi Maluku Utara
Jere, Pulau		Pulau	00°19'19.10" S 127°07'59.57" T	Kabupaten Halmahera Selatan, Provinsi Maluku Utara

Nama Rupabumi	Nama Lain	Unsur Rupabumi	Koordinat	Keterangan Wilayah
Jere, Pulau		Pulau	00°33'02.00" S 127°15'10.00" T	Kabupaten Halmahera Selatan, Provinsi Maluku Utara
Jere, Pulau		Pulau	00°19'40.66" S 127°19'17.28" T	Kabupaten Halmahera Selatan, Provinsi Maluku Utara
Jere, Pulau		Pulau	01°49'19.72" U 127°51'14.33" T	Kabupaten Halmahera Utara, Provinsi Maluku Utara
Jerebusua, Pulau		Pulau	01°36'54.78" U 127°33'07.67" T	Kabupaten Halmahera Barat, Provinsi Maluku Utara
Jibubu Batu, Pulau		Pulau	00°16'10.72" S 127°15'34.99" T	Kabupaten Halmahera Selatan, Provinsi Maluku Utara
Jibubu Besar, Pulau		Pulau	00°16'13.23" S 127°15'37.28" T	Kabupaten Halmahera Selatan, Provinsi Maluku Utara
Jibubu Besar, Pulau		Pulau	00°16'55.14" S 127°15'58.51" T	Kabupaten Halmahera Selatan, Provinsi Maluku Utara
Jibubu Kecil, Pulau		Pulau	00°16'54.32" S 127°15'58.60" T	Kabupaten Halmahera Selatan, Provinsi Maluku Utara
Jibubu, Pulau		Pulau	00°15'45.50" S 127°15'11.00" T	Kabupaten Halmahera Selatan, Provinsi Maluku Utara
Jiko Kecil, Pulau		Pulau	00°17'28.39" S 127°15'36.60" T	Kabupaten Halmahera Selatan, Provinsi Maluku Utara
Jikula, Pulau		Pulau	01°09'15.00" S 128°25'18.99" T	Kabupaten Halmahera Selatan, Provinsi Maluku Utara
Joholemo, Pulau		Pulau	00°53'08.00" U 127°30'52.99" T	Kabupaten Halmahera Barat, Provinsi Maluku Utara
Jojaga Dalam, Pulau		Pulau	00°36'15.99" S 128°31'03.00" T	Kabupaten Halmahera Selatan, Provinsi Maluku Utara
Jojaga Luar, Pulau		Pulau	00°36'02.00" S 128°30'52.99" T	Kabupaten Halmahera Selatan, Provinsi Maluku Utara
Jojaru, Pulau		Pulau	02°02'42.99" U 128°15'25.73" T	Kabupaten Pulau Morotai, Provinsi Maluku Utara
Joji, Pulau		Pulau	00°27'55.00" S 128°05'21.99" T	Kabupaten Halmahera Selatan, Provinsi Maluku Utara
Joji, Pulau		Pulau	00°21'19.00" U 127°37'18.99" T	Kota Tidore Kepulauan, Provinsi Maluku Utara
Jojo, Pulau		Pulau	00°18'55.00" S 127°07'12.00" T	Kabupaten Halmahera Selatan, Provinsi Maluku Utara
Joronga, Pulau		Pulau	01°05'30.99" S 128°23'53.00" T	Kabupaten Halmahera Selatan, Provinsi Maluku Utara
Joronga, Pulau		Pulau	00°01'15.47" S 127°14'06.96" T	Kabupaten Halmahera Selatan, Provinsi Maluku Utara
Kaba, Pulau		Pulau	00°57'15.00" S 128°20'44.99" T	Kabupaten Halmahera Selatan, Provinsi Maluku Utara
Kabihi, Pulau		Pulau	01°39'50.00" S 125°00'24.99" T	Kabupaten Pulau Taliabu, Provinsi Maluku Utara
Kabingitutuere, Pulau		Pulau	02°12'20.69" U 127°45'13.83" T	Kabupaten Halmahera Utara, Provinsi Maluku Utara
Kabingmasaeke, Pulau		Pulau	02°07'32.16" U 127°47'18.62" T	Kabupaten Halmahera Utara, Provinsi Maluku Utara
Kacuwawa, Pulau		Pulau	02°12'20.99" U 128°14'08.00" T	Kabupaten Pulau Morotai, Provinsi Maluku Utara
Kadera, Pulau		Pulau	01°23'41.30" S 127°31'24.73" T	Kabupaten Halmahera Selatan, Provinsi Maluku Utara
Kadipo, Pulau		Pulau	01°43'41.26" S 124°18'12.56" T	Kabupaten Pulau Taliabu, Provinsi Maluku Utara
Kaharoriha, Pulau		Pulau	02°07'16.00" U 127°47'20.00" T	Kabupaten Halmahera Utara, Provinsi Maluku Utara

Nama Rupabumi	Nama Lain	Unsur Rupabumi	Koordinat	Keterangan Wilayah
Kahatola Madano, Pulau		Pulau	01°39'35.01" U 127°29'14.86" T	Kabupaten Halmahera Barat, Provinsi Maluku Utara
Kahatola, Pulau		Pulau	01°41'44.00" U 127°31'30.00" T	Kabupaten Halmahera Barat, Provinsi Maluku Utara
Kahiamasolo, Pulau		Pulau	01°40'59.83" U 127°31'11.98" T	Kabupaten Halmahera Barat, Provinsi Maluku Utara
Kahiya Masolo, Pulau		Pulau	00°20'47.58" S 127°16'06.24" T	Kabupaten Halmahera Selatan, Provinsi Maluku Utara
Kaireu, Pulau		Pulau	00°29'24.00" S 127°40'48.00" T	Kabupaten Halmahera Selatan, Provinsi Maluku Utara
Kakapal, Pulau		Pulau	02°09'28.19" U 127°54'42.74" T	Kabupaten Halmahera Utara, Provinsi Maluku Utara
Kakapal, Pulau		Pulau	01°49'18.12" U 127°51'16.30" T	Kabupaten Halmahera Utara, Provinsi Maluku Utara
Kakara Ici, Pulau		Pulau	01°43'53.00" U 128°03'05.00" T	Kabupaten Halmahera Utara, Provinsi Maluku Utara
Kakara Lamo, Pulau		Pulau	01°45'02.00" U 128°02'48.99" T	Kabupaten Halmahera Utara, Provinsi Maluku Utara
Kakupang, Pulau		Pulau	00°31'43.07" S 127°08'59.00" T	Kabupaten Halmahera Selatan, Provinsi Maluku Utara
Kaledumaaru, Pulau		Pulau	01°39'48.68" U 127°33'17.76" T	Kabupaten Halmahera Barat, Provinsi Maluku Utara
Kaledumarupulo, Pulau		Pulau	01°39'53.50" U 127°33'22.96" T	Kabupaten Halmahera Barat, Provinsi Maluku Utara
Kalero Afo, Pulau		Pulau	00°16'40.10" S 127°16'25.90" T	Kabupaten Halmahera Selatan, Provinsi Maluku Utara
Kalero Besar, Pulau		Pulau	00°16'39.29" S 127°16'31.10" T	Kabupaten Halmahera Selatan, Provinsi Maluku Utara
Kalibobengo, Pulau		Pulau	01°39'28.42" U 127°34'33.74" T	Kabupaten Halmahera Barat, Provinsi Maluku Utara
Kambing, Pulau	Pulau Kabi	Pulau	01°49'16.43" U 127°48'33.82" T	Kabupaten Halmahera Utara, Provinsi Maluku Utara
Kanekane, Pulau		Pulau	01°28'48.88" S 127°24'51.84" T	Kabupaten Halmahera Selatan, Provinsi Maluku Utara
Kano, Pulau		Pulau	02°02'53.99" S 124°23'08.00" T	Kabupaten Pulau Taliabu, Provinsi Maluku Utara
Kapa-Kapa, Pulau		Pulau	01°49'55.92" S 127°38'45.96" T	Kabupaten Halmahera Selatan, Provinsi Maluku Utara
Kapakapa, Pulau		Pulau	01°51'00.00" S 127°38'11.00" T	Kabupaten Halmahera Selatan, Provinsi Maluku Utara
Kapakapa, Pulau		Pulau	02°21'59.92" U 128°11'09.76" T	Kabupaten Pulau Morotai, Provinsi Maluku Utara
Kapaya, Pulau		Pulau	00°02'02.00" S 127°13'18.00" T	Kabupaten Halmahera Selatan, Provinsi Maluku Utara
Kapiskapis, Pulau		Pulau	00°36'31.00" S 128°31'19.99" T	Kabupaten Halmahera Selatan, Provinsi Maluku Utara
Kapuraca, Pulau		Pulau	00°35'19.14" S 128°28'51.45" T	Kabupaten Halmahera Selatan, Provinsi Maluku Utara
Karangdalam, Pulau		Pulau	00°37'11.38" S 128°32'44.76" T	Kabupaten Halmahera Selatan, Provinsi Maluku Utara
Karangluar, Pulau		Pulau	00°37'00.19" S 128°32'36.87" T	Kabupaten Halmahera Selatan, Provinsi Maluku Utara
Karangtengah, Pulau		Pulau	00°37'06.75" S 128°32'33.41" T	Kabupaten Halmahera Selatan, Provinsi Maluku Utara
Karatib, Pulau		Pulau	00°33'36.86" S 128°24'25.85" T	Kabupaten Halmahera Selatan, Provinsi Maluku Utara

Nama Rupabumi	Nama Lain	Unsur Rupabumi	Koordinat	Keterangan Wilayah
Kare, Pulau		Pulau	00°13'41.14" S 127°03'31.04" T	Kabupaten Halmahera Selatan, Provinsi Maluku Utara
Karu, Pulau		Pulau	01°42'21.66" U 127°32'52.93" T	Kabupaten Halmahera Barat, Provinsi Maluku Utara
Kasiruta, Pulau		Pulau	00°23'20.00" S 127°11'39.99" T	Kabupaten Halmahera Selatan, Provinsi Maluku Utara
Kasuari Dalam, Pulau		Pulau	00°37'18.99" S 128°31'59.00" T	Kabupaten Halmahera Selatan, Provinsi Maluku Utara
Kasuari, Pulau		Pulau	00°36'29.99" S 128°30'27.00" T	Kabupaten Halmahera Selatan, Provinsi Maluku Utara
Katinai Kecil, Pulau		Pulau	00°57'43.86" S 128°21'17.73" T	Kabupaten Halmahera Selatan, Provinsi Maluku Utara
Katinai, Pulau		Pulau	00°57'06.00" S 128°21'24.99" T	Kabupaten Halmahera Selatan, Provinsi Maluku Utara
Kay Kecil, Pulau		Pulau	00°15'18.82" S 127°14'49.67" T	Kabupaten Halmahera Selatan, Provinsi Maluku Utara
Kay, Pulau		Pulau	00°15'16.17" S 127°14'49.62" T	Kabupaten Halmahera Selatan, Provinsi Maluku Utara
Kayoa, Pulau		Pulau	00°03'07.99" U 127°26'07.00" T	Kabupaten Halmahera Selatan, Provinsi Maluku Utara
Kayudabun Gaya, Pulau		Pulau	01°44'25.00" S 124°21'31.00" T	Kabupaten Pulau Taliabu, Provinsi Maluku Utara
Kayudabung Bata'A, Pulau		Pulau	01°44'26.00" S 124°21'13.00" T	Kabupaten Pulau Taliabu, Provinsi Maluku Utara
Kayudabung Mei, Pulau		Pulau	01°44'47.00" S 124°21'10.00" T	Kabupaten Pulau Taliabu, Provinsi Maluku Utara
Kayudabung, Pulau		Pulau	01°44'37.00" S 124°21'33.00" T	Kabupaten Pulau Taliabu, Provinsi Maluku Utara
Kebunkampung, Pulau		Pulau	00°58'33.96" S 128°22'04.30" T	Kabupaten Halmahera Selatan, Provinsi Maluku Utara
Kelapa, Pulau		Pulau	01°41'58.21" U 127°34'08.23" T	Kabupaten Halmahera Barat, Provinsi Maluku Utara
Kelo, Pulau		Pulau	01°28'12.00" S 127°57'46.00" T	Kabupaten Halmahera Selatan, Provinsi Maluku Utara
Kelo, Pulau		Pulau	00°02'34.00" S 127°12'20.00" T	Kabupaten Halmahera Selatan, Provinsi Maluku Utara
Kena, Pulau		Pulau	01°53'26.00" S 125°24'58.00" T	Kabupaten Kepulauan Sula, Provinsi Maluku Utara
Kepala Kambing, Pulau		Pulau	00°16'49.10" S 127°16'31.17" T	Kabupaten Halmahera Selatan, Provinsi Maluku Utara
Keramat Besar, Pulau		Pulau	01°53'56.78" S 124°20'04.52" T	Kabupaten Pulau Taliabu, Provinsi Maluku Utara
Keramat Kecil, Pulau		Pulau	01°54'37.04" S 124°20'39.83" T	Kabupaten Pulau Taliabu, Provinsi Maluku Utara
Keramat Laut, Pulau		Pulau	01°54'17.31" S 124°20'18.17" T	Kabupaten Pulau Taliabu, Provinsi Maluku Utara
Keramat Tengah, Pulau		Pulau	01°54'22.95" S 124°20'24.51" T	Kabupaten Pulau Taliabu, Provinsi Maluku Utara
Ketofu, Pulau		Pulau	01°43'22.00" S 124°20'44.00" T	Kabupaten Pulau Taliabu, Provinsi Maluku Utara
Kima, Pulau		Pulau	01°59'06.50" S 124°18'43.56" T	Kabupaten Pulau Taliabu, Provinsi Maluku Utara
Kiyas, Pulau		Pulau	00°17'15.91" U 129°52'20.75" T	Kabupaten Halmahera Tengah, Provinsi Maluku Utara
Kman Bayo, Pulau		Pulau	00°06'24.31" U 127°08'38.82" T	Kabupaten Halmahera Selatan, Provinsi Maluku Utara

Nama Rupabumi	Nama Lain	Unsur Rupabumi	Koordinat	Keterangan Wilayah
Kokota Maceceke, Pulau		Pulau	02°11'29.35" U 127°44'55.59" T	Kabupaten Halmahera Utara, Provinsi Maluku Utara
Kokota, Pulau		Pulau	02°11'27.16" U 127°43'55.15" T	Kabupaten Halmahera Utara, Provinsi Maluku Utara
Kokotta, Pulau		Pulau	00°38'17.00" S 128°30'59.00" T	Kabupaten Halmahera Selatan, Provinsi Maluku Utara
Kokoya, Pulau		Pulau	02°01'05.00" U 128°13'23.99" T	Kabupaten Pulau Morotai, Provinsi Maluku Utara
Kolorai Besar, Pulau		Pulau	01°40'19.99" U 128°03'15.00" T	Kabupaten Halmahera Utara, Provinsi Maluku Utara
Kolorai Kecil, Pulau		Pulau	01°39'26.31" U 128°02'54.74" T	Kabupaten Halmahera Utara, Provinsi Maluku Utara
Kolorai, Pulau		Pulau	02°03'19.00" U 128°12'40.00" T	Kabupaten Pulau Morotai, Provinsi Maluku Utara
Kome 1, Pulau		Pulau	00°15'14.36" S 127°12'13.32" T	Kabupaten Halmahera Selatan, Provinsi Maluku Utara
Kome 2, Pulau		Pulau	00°15'16.88" S 127°12'12.96" T	Kabupaten Halmahera Selatan, Provinsi Maluku Utara
Komo, Pulau		Pulau	01°54'16.67" U 127°40'33.14" T	Kabupaten Halmahera Barat, Provinsi Maluku Utara
Konga, Pulau		Pulau	01°40'06.87" U 127°32'41.34" T	Kabupaten Halmahera Barat, Provinsi Maluku Utara
Koru Kecil, Pulau		Pulau	00°49'48.69" S 128°07'54.76" T	Kabupaten Halmahera Selatan, Provinsi Maluku Utara
Koru, Pulau		Pulau	00°49'28.99" S 128°08'13.99" T	Kabupaten Halmahera Selatan, Provinsi Maluku Utara
Korukorutidore, Pulau		Pulau	00°52'39.00" U 127°31'45.00" T	Kabupaten Halmahera Barat, Provinsi Maluku Utara
Kosah Ici, Pulau		Pulau	00°39'35.33" S 127°11'55.04" T	Kabupaten Halmahera Selatan, Provinsi Maluku Utara
Kosah, Pulau		Pulau	00°39'39.41" S 127°12'05.07" T	Kabupaten Halmahera Selatan, Provinsi Maluku Utara
Kotamangara, Pulau		Pulau	00°38'57.99" S 127°20'21.99" T	Kabupaten Halmahera Selatan, Provinsi Maluku Utara
Kotamangora, Pulau		Pulau	00°16'48.46" S 127°16'04.08" T	Kabupaten Halmahera Selatan, Provinsi Maluku Utara
Koumasone, Pulau		Pulau	01°39'41.87" U 127°29'26.96" T	Kabupaten Halmahera Barat, Provinsi Maluku Utara
Koyobata, Pulau		Pulau	01°39'56.65" U 128°00'51.59" T	Kabupaten Halmahera Utara, Provinsi Maluku Utara
Kubi, Pulau		Pulau	01°07'46.99" S 128°23'38.00" T	Kabupaten Halmahera Selatan, Provinsi Maluku Utara
Kubur, Pulau		Pulau	01°41'21.23" U 127°32'07.00" T	Kabupaten Halmahera Barat, Provinsi Maluku Utara
Kuburan Barat, Pulau		Pulau	00°37'50.99" S 128°33'45.00" T	Kabupaten Halmahera Selatan, Provinsi Maluku Utara
Kuburan Timur, Pulau		Pulau	00°38'09.30" S 128°34'16.37" T	Kabupaten Halmahera Selatan, Provinsi Maluku Utara
Kuburan, Pulau		Pulau	00°37'58.00" S 128°34'03.00" T	Kabupaten Halmahera Selatan, Provinsi Maluku Utara
Kucing, Pulau		Pulau	00°01'17.40" U 127°25'42.67" T	Kabupaten Halmahera Selatan, Provinsi Maluku Utara
Kuleyevo, Pulau		Pulau	00°19'53.00" U 127°53'12.00" T	Kabupaten Halmahera Tengah, Provinsi Maluku Utara
Kumkum Emaosi, Pulau		Pulau	01°49'17.86" U 127°51'16.88" T	Kabupaten Halmahera Utara, Provinsi Maluku Utara



Nama Rupabumi	Nama Lain	Unsur Rupabumi	Koordinat	Keterangan Wilayah
Kumkumadodiidu, Pulau		Pulau	00°10'45.80" S 127°08'40.58" T	Kabupaten Halmahera Selatan, Provinsi Maluku Utara
Kumo, Pulau		Pulau	01°43'45.00" U 128°01'34.00" T	Kabupaten Halmahera Utara, Provinsi Maluku Utara
Kusain, Pulau		Pulau	02°05'22.30" U 127°46'35.91" T	Kabupaten Halmahera Utara, Provinsi Maluku Utara
Kuso, Pulau		Pulau	00°52'29.30" U 127°42'02.32" T	Kabupaten Halmahera Timur, Provinsi Maluku Utara
Kusu, Pulau		Pulau	00°27'13.00" S 127°42'20.99" T	Kabupaten Halmahera Selatan, Provinsi Maluku Utara
Kutim, Pulau		Pulau	00°05'44.42" U 127°24'51.58" T	Kabupaten Halmahera Selatan, Provinsi Maluku Utara
Laba, Pulau		Pulau	02°11'36.81" U 127°43'22.29" T	Kabupaten Halmahera Utara, Provinsi Maluku Utara
Ladansa, Pulau		Pulau	02°07'23.71" U 127°47'04.84" T	Kabupaten Halmahera Utara, Provinsi Maluku Utara
Lai Loai, Pulau		Pulau	00°19'30.69" S 127°44'47.40" T	Kabupaten Halmahera Selatan, Provinsi Maluku Utara
Lai Siko, Pulau		Pulau	00°07'42.06" U 127°07'59.71" T	Kabupaten Halmahera Selatan, Provinsi Maluku Utara
Lai Wayo, Pulau		Pulau	00°19'27.03" S 127°45'11.26" T	Kabupaten Halmahera Selatan, Provinsi Maluku Utara
Laigoma, Pulau		Pulau	00°08'20.00" U 127°12'56.00" T	Kabupaten Halmahera Selatan, Provinsi Maluku Utara
Lako, Pulau		Pulau	01°42'05.06" U 127°34'04.98" T	Kabupaten Halmahera Barat, Provinsi Maluku Utara
Lakoraha, Pulau		Pulau	00°52'17.81" U 127°31'54.05" T	Kabupaten Halmahera Barat, Provinsi Maluku Utara
Lakoromobidi, Pulau		Pulau	00°33'55.00" S 128°24'38.00" T	Kabupaten Halmahera Selatan, Provinsi Maluku Utara
Lamasi, Pulau		Pulau	02°07'08.79" U 127°47'17.17" T	Kabupaten Halmahera Utara, Provinsi Maluku Utara
Lambie, Pulau		Pulau	00°52'49.00" U 127°41'43.00" T	Kabupaten Halmahera Timur, Provinsi Maluku Utara
Lambu, Pulau		Pulau	00°52'46.38" U 127°41'40.35" T	Kabupaten Halmahera Timur, Provinsi Maluku Utara
Lampu Mala, Pulau		Pulau	01°22'39.03" S 128°54'39.36" T	Kabupaten Halmahera Selatan, Provinsi Maluku Utara
Laparbae, Pulau		Pulau	01°25'45.99" S 127°25'26.00" T	Kabupaten Halmahera Selatan, Provinsi Maluku Utara
Larim, Pulau		Pulau	01°39'17.86" U 127°33'25.37" T	Kabupaten Halmahera Barat, Provinsi Maluku Utara
Latalata, Pulau		Pulau	00°15'50.28" S 127°03'20.92" T	Kabupaten Halmahera Selatan, Provinsi Maluku Utara
Lebeno, Pulau		Pulau	02°16'21.55" U 127°49'14.25" T	Kabupaten Halmahera Utara, Provinsi Maluku Utara
Leges, Pulau		Pulau	01°39'54.18" U 127°33'22.42" T	Kabupaten Halmahera Barat, Provinsi Maluku Utara
Leksileng, Pulau		Pulau	00°23'25.04" U 127°54'19.93" T	Kabupaten Halmahera Tengah, Provinsi Maluku Utara
Lelei, Pulau		Pulau	01°40'53.24" U 127°32'36.62" T	Kabupaten Halmahera Barat, Provinsi Maluku Utara
Lelei, Pulau		Pulau	00°01'46.99" S 127°14'48.00" T	Kabupaten Halmahera Selatan, Provinsi Maluku Utara
Lelewi, Pulau		Pulau	02°07'32.32" U 127°47'09.73" T	Kabupaten Halmahera Utara, Provinsi Maluku Utara

Nama Rupabumi	Nama Lain	Unsur Rupabumi	Koordinat	Keterangan Wilayah
Lembal, Pulau		Pulau	00°36'30.16" S 128°31'24.30" T	Kabupaten Halmahera Selatan, Provinsi Maluku Utara
Lewi, Pulau		Pulau	00°43'54.99" U 128°33'02.99" T	Kabupaten Halmahera Timur, Provinsi Maluku Utara
Liang, Pulau		Pulau	00°06'51.00" S 127°12'45.00" T	Kabupaten Halmahera Selatan, Provinsi Maluku Utara
Lifmatola, Pulau		Pulau	01°49'00.00" S 126°25'30.00" T	Kabupaten Kepulauan Sula, Provinsi Maluku Utara
Ligaliga, Pulau		Pulau	01°42'40.56" U 127°32'05.52" T	Kabupaten Halmahera Barat, Provinsi Maluku Utara
Ligua, Pulau		Pulau	00°42'18.00" S 127°09'58.00" T	Kabupaten Halmahera Selatan, Provinsi Maluku Utara
Liku, Pulau		Pulau	01°46'54.41" U 127°57'24.84" T	Kabupaten Halmahera Utara, Provinsi Maluku Utara
Lilawisahe, Pulau		Pulau	01°44'01.15" U 127°34'11.02" T	Kabupaten Halmahera Barat, Provinsi Maluku Utara
Liliola, Pulau		Pulau	01°31'17.00" S 128°45'02.00" T	Kabupaten Halmahera Selatan, Provinsi Maluku Utara
Limbo Haya, Pulau		Pulau	01°46'56.57" S 124°17'54.61" T	Kabupaten Pulau Taliabu, Provinsi Maluku Utara
Limbo Katana, Pulau		Pulau	01°46'50.81" S 124°17'52.45" T	Kabupaten Pulau Taliabu, Provinsi Maluku Utara
Limbo Mei, Pulau		Pulau	01°46'49.04" S 124°17'46.78" T	Kabupaten Pulau Taliabu, Provinsi Maluku Utara
Limbo, Pulau		Pulau	01°47'48.00" S 124°18'37.00" T	Kabupaten Pulau Taliabu, Provinsi Maluku Utara
Limbong, Pulau		Pulau	01°45'59.00" S 124°17'44.99" T	Kabupaten Pulau Taliabu, Provinsi Maluku Utara
Limo, Pulau		Pulau	01°50'09.87" S 126°28'40.45" T	Kabupaten Kepulauan Sula, Provinsi Maluku Utara
Linggua, Pulau		Pulau	01°33'09.00" U 127°30'58.00" T	Kabupaten Halmahera Barat, Provinsi Maluku Utara
Liwo, Pulau		Pulau	00°28'09.00" U 128°52'05.00" T	Kabupaten Halmahera Tengah, Provinsi Maluku Utara
Lobimagololi, Pulau		Pulau	00°51'38.00" U 127°36'00.00" T	Kabupaten Halmahera Barat, Provinsi Maluku Utara
Loid, Pulau		Pulau	00°19'44.00" S 127°24'13.00" T	Kabupaten Halmahera Selatan, Provinsi Maluku Utara
Loisebyat, Pulau		Pulau	00°22'51.42" U 127°54'17.52" T	Kabupaten Halmahera Tengah, Provinsi Maluku Utara
Lolanga Besar, Pulau		Pulau	00°35'47.38" S 128°29'39.92" T	Kabupaten Halmahera Selatan, Provinsi Maluku Utara
Lolanga Kecil, Pulau		Pulau	00°37'48.47" S 128°30'54.31" T	Kabupaten Halmahera Selatan, Provinsi Maluku Utara
Loleba Besar, Pulau		Pulau	02°07'58.00" U 128°13'36.00" T	Kabupaten Pulau Morotai, Provinsi Maluku Utara
Loleba Kecil, Pulau		Pulau	02°07'12.00" U 128°13'30.00" T	Kabupaten Pulau Morotai, Provinsi Maluku Utara
Loleojaha Besar, Pulau		Pulau	01°01'39.00" S 128°08'12.00" T	Kabupaten Halmahera Selatan, Provinsi Maluku Utara
Loleojaha Kecil Barat-Laut, Pulau		Pulau	01°00'20.99" S 128°09'33.00" T	Kabupaten Halmahera Selatan, Provinsi Maluku Utara
Loleojaha Kecil Barat, Pulau		Pulau	01°00'10.00" S 128°09'20.99" T	Kabupaten Halmahera Selatan, Provinsi Maluku Utara
Loleojaha Kecil Selatan, Pulau		Pulau	01°00'37.00" S 128°10'16.00" T	Kabupaten Halmahera Selatan, Provinsi Maluku Utara



Nama Rupabumi	Nama Lain	Unsur Rupabumi	Koordinat	Keterangan Wilayah
Loleojaha Kecil Tenggara, Pulau		Pulau	01°00'49.00" S 128°10'40.00" T	Kabupaten Halmahera Selatan, Provinsi Maluku Utara
Loleojaha Kecil Timur, Pulau		Pulau	01°00'31.00" S 128°09'42.00" T	Kabupaten Halmahera Selatan, Provinsi Maluku Utara
Loleojaha Timur, Pulau		Pulau	01°02'08.00" S 128°10'36.00" T	Kabupaten Halmahera Selatan, Provinsi Maluku Utara
Loleojaha Utara, Pulau		Pulau	00°59'57.99" S 128°10'19.99" T	Kabupaten Halmahera Selatan, Provinsi Maluku Utara
Lolule, Pulau		Pulau	01°52'28.81" U 127°39'20.72" T	Kabupaten Halmahera Barat, Provinsi Maluku Utara
Lolumi, Pulau		Pulau	00°17'50.14" S 127°06'59.22" T	Kabupaten Halmahera Selatan, Provinsi Maluku Utara
Lolutu, Pulau		Pulau	00°22'49.00" S 127°06'51.00" T	Kabupaten Halmahera Selatan, Provinsi Maluku Utara
Lopong, Pulau		Pulau	01°49'20.60" U 127°51'25.92" T	Kabupaten Halmahera Utara, Provinsi Maluku Utara
Loro, Pulau		Pulau	01°57'04.05" U 127°43'30.92" T	Kabupaten Halmahera Barat, Provinsi Maluku Utara
Lou, Pulau		Pulau	01°40'06.04" U 127°32'40.43" T	Kabupaten Halmahera Barat, Provinsi Maluku Utara
Lou, Pulau		Pulau	00°16'15.95" S 127°15'45.41" T	Kabupaten Halmahera Selatan, Provinsi Maluku Utara
Loumadoto, Pulau		Pulau	00°16'39.10" S 127°16'22.44" T	Kabupaten Halmahera Selatan, Provinsi Maluku Utara
Lumpus, Pulau		Pulau	00°23'25.80" S 127°07'01.92" T	Kabupaten Halmahera Selatan, Provinsi Maluku Utara
Lungulungu, Pulau		Pulau	02°03'01.60" U 128°16'14.32" T	Kabupaten Pulau Morotai, Provinsi Maluku Utara
Luo, Pulau		Pulau	01°06'16.35" S 128°20'28.48" T	Kabupaten Halmahera Selatan, Provinsi Maluku Utara
Luri, Pulau		Pulau	01°30'41.01" U 127°31'49.24" T	Kabupaten Halmahera Barat, Provinsi Maluku Utara
Mabuli, Pulau		Pulau	00°48'04.00" U 128°15'04.00" T	Kabupaten Halmahera Timur, Provinsi Maluku Utara
Mado Dera, Pulau		Pulau	00°18'36.20" S 127°34'09.59" T	Kabupaten Halmahera Selatan, Provinsi Maluku Utara
Madola, Pulau		Pulau	01°43'02.28" U 127°31'54.32" T	Kabupaten Halmahera Barat, Provinsi Maluku Utara
Madula, Pulau		Pulau	00°52'27.00" U 127°31'34.00" T	Kabupaten Halmahera Barat, Provinsi Maluku Utara
Madulaka Ilalamoko, Pulau		Pulau	01°52'18.36" U 127°39'27.08" T	Kabupaten Halmahera Barat, Provinsi Maluku Utara
Madutu, Pulau		Pulau	01°40'14.33" U 127°34'47.40" T	Kabupaten Halmahera Barat, Provinsi Maluku Utara
Magaliho, Pulau		Pulau	01°33'33.99" U 128°02'34.00" T	Kabupaten Halmahera Utara, Provinsi Maluku Utara
Magoa, Pulau		Pulau	01°45'55.00" S 124°20'49.99" T	Kabupaten Pulau Taliabu, Provinsi Maluku Utara
Magura, Pulau		Pulau	01°48'49.44" U 127°48'36.37" T	Kabupaten Halmahera Utara, Provinsi Maluku Utara
Magura, Teto		Pulau	02°31'34.92" U 128°39'26.84" T	Kabupaten Pulau Morotai, Provinsi Maluku Utara
Mahelo, Pulau		Pulau	01°42'51.33" S 124°20'02.07" T	Kabupaten Pulau Taliabu, Provinsi Maluku Utara
Mairube, Pulau		Pulau	00°13'46.09" S 127°04'03.44" T	Kabupaten Halmahera Selatan, Provinsi Maluku Utara

Nama Rupabumi	Nama Lain	Unsur Rupabumi	Koordinat	Keterangan Wilayah
Maitara, Pulau		Pulau	00°43'55.99" U 127°22'16.00" T	Kota Tidore Kepulauan, Provinsi Maluku Utara
Maka, Pulau		Pulau	00°54'45.27" U 127°18'35.96" T	Kota Ternate, Provinsi Maluku Utara
Makian, Pulau		Pulau	00°19'18.99" U 127°23'35.00" T	Kabupaten Halmahera Selatan, Provinsi Maluku Utara
Makoropo, Pulau		Pulau	00°06'14.90" S 127°13'20.84" T	Kabupaten Halmahera Selatan, Provinsi Maluku Utara
Malamala, Pulau		Pulau	01°30'11.99" S 127°23'38.00" T	Kabupaten Halmahera Selatan, Provinsi Maluku Utara
Mamalayu, Pulau		Pulau	00°33'10.00" S 127°16'03.00" T	Kabupaten Halmahera Selatan, Provinsi Maluku Utara
Mambuat Besar, Pulau		Pulau	00°36'22.00" S 127°23'30.90" T	Kabupaten Halmahera Selatan, Provinsi Maluku Utara
Mambuat Kecil, Pulau		Pulau	00°36'22.60" S 127°23'31.73" T	Kabupaten Halmahera Selatan, Provinsi Maluku Utara
Mambuat Kutu, Pulau		Pulau	00°36'29.00" S 127°23'35.99" T	Kabupaten Halmahera Selatan, Provinsi Maluku Utara
Mambuat Lolo, Pulau		Pulau	00°35'58.99" S 127°23'17.00" T	Kabupaten Halmahera Selatan, Provinsi Maluku Utara
Mamo, Pulau		Pulau	00°48'27.00" S 128°08'30.00" T	Kabupaten Halmahera Selatan, Provinsi Maluku Utara
Mancarii, Pulau		Pulau	01°48'31.00" S 125°37'19.99" T	Kabupaten Kepulauan Sula, Provinsi Maluku Utara
Mandioli, Pulau		Pulau	00°43'00.99" S 127°14'30.00" T	Kabupaten Halmahera Selatan, Provinsi Maluku Utara
Mangale, Pulau		Pulau	02°06'37.28" U 127°47'11.67" T	Kabupaten Halmahera Utara, Provinsi Maluku Utara
Mangemange, Pulau		Pulau	00°37'37.30" S 128°35'05.38" T	Kabupaten Halmahera Selatan, Provinsi Maluku Utara
Mangoli, Pulau		Pulau	01°51'29.99" S 125°46'00.00" T	Kabupaten Kepulauan Sula, Provinsi Maluku Utara
Manjariti, Pulau		Pulau	00°37'19.99" S 128°33'06.99" T	Kabupaten Halmahera Selatan, Provinsi Maluku Utara
Mano, Pulau		Pulau	00°54'52.35" U 127°18'42.39" T	Kota Ternate, Provinsi Maluku Utara
Manomadehe, Pulau		Pulau	00°52'31.00" U 127°30'06.99" T	Kabupaten Halmahera Barat, Provinsi Maluku Utara
Manu, Pulau		Pulau	01°49'23.13" S 126°20'10.59" T	Kabupaten Kepulauan Sula, Provinsi Maluku Utara
Maogu, Pulau		Pulau	02°16'04.49" U 127°44'58.22" T	Kabupaten Halmahera Utara, Provinsi Maluku Utara
Mare Ici, Pulau		Pulau	00°16'18.72" S 127°15'34.22" T	Kabupaten Halmahera Selatan, Provinsi Maluku Utara
Mare, Pulau		Pulau	00°34'26.60" U 127°23'49.79" T	Kota Tidore Kepulauan, Provinsi Maluku Utara
Marikapal, Pulau		Pulau	00°28'33.68" S 127°06'57.12" T	Kabupaten Halmahera Selatan, Provinsi Maluku Utara
Mariporoco, Pulau		Pulau	01°43'05.35" U 127°31'52.70" T	Kabupaten Halmahera Barat, Provinsi Maluku Utara
Mariporoco, Pulau		Pulau	01°43'26.89" U 127°31'24.63" T	Kabupaten Halmahera Barat, Provinsi Maluku Utara
Maripuso Kecil, Pulau		Pulau	00°15'38.09" S 127°15'09.00" T	Kabupaten Halmahera Selatan, Provinsi Maluku Utara
Marisole, Pulau		Pulau	01°43'28.89" U 127°34'28.34" T	Kabupaten Halmahera Barat, Provinsi Maluku Utara

Nama Rupabumi	Nama Lain	Unsur Rupabumi	Koordinat	Keterangan Wilayah
Marituso, Pulau		Pulau	00°15'36.91" S 127°15'07.35" T	Kabupaten Halmahera Selatan, Provinsi Maluku Utara
Masori Timur, Pulau		Pulau	00°48'58.00" S 128°08'42.00" T	Kabupaten Halmahera Selatan, Provinsi Maluku Utara
Masori, Pulau		Pulau	00°48'55.00" S 128°08'28.00" T	Kabupaten Halmahera Selatan, Provinsi Maluku Utara
Matengo, Pulau		Pulau	00°34'07.00" S 128°24'22.00" T	Kabupaten Halmahera Selatan, Provinsi Maluku Utara
Matita, Pulau		Pulau	01°57'55.00" U 128°13'52.00" T	Kabupaten Pulau Morotai, Provinsi Maluku Utara
Matoya, Pulau		Pulau	01°43'35.00" S 124°19'59.00" T	Kabupaten Pulau Taliabu, Provinsi Maluku Utara
Mayat, Pulau		Pulau	00°34'37.97" S 128°24'25.14" T	Kabupaten Halmahera Selatan, Provinsi Maluku Utara
Mayau, Pulau		Pulau	01°19'13.00" U 126°23'13.99" T	Kota Ternate, Provinsi Maluku Utara
Mbono, Pulau		Pulau	01°41'51.00" S 124°57'51.00" T	Kabupaten Pulau Taliabu, Provinsi Maluku Utara
Mdili, Pulau		Pulau	00°20'43.44" U 127°53'19.66" T	Kabupaten Halmahera Tengah, Provinsi Maluku Utara
Mede, Pulau		Pulau	01°46'28.99" U 127°58'23.99" T	Kabupaten Halmahera Utara, Provinsi Maluku Utara
Meki, Pulau	Pulau Suanggi	Pulau	00°17'04.07" S 127°07'04.84" T	Kabupaten Halmahera Selatan, Provinsi Maluku Utara
Meti, Pulau		Pulau	01°34'04.00" U 128°03'20.99" T	Kabupaten Halmahera Utara, Provinsi Maluku Utara
Meung, Pulau		Pulau	01°44'02.00" S 124°21'31.00" T	Kabupaten Pulau Taliabu, Provinsi Maluku Utara
Mia, Pulau		Pulau	00°39'56.99" U 128°28'30.00" T	Kabupaten Halmahera Timur, Provinsi Maluku Utara
Mintu, Pulau		Pulau	00°23'41.53" U 128°17'43.14" T	Kabupaten Halmahera Tengah, Provinsi Maluku Utara
Miskin, Pulau		Pulau	00°51'52.65" U 127°31'54.22" T	Kabupaten Halmahera Barat, Provinsi Maluku Utara
Miskin, Pulau		Pulau	00°04'54.61" S 127°25'50.84" T	Kabupaten Halmahera Selatan, Provinsi Maluku Utara
Miskin, Pulau		Pulau	00°08'54.39" U 127°25'51.46" T	Kabupaten Halmahera Selatan, Provinsi Maluku Utara
Misluwi Besar, Pulau		Pulau	00°48'20.00" U 128°16'28.99" T	Kabupaten Halmahera Timur, Provinsi Maluku Utara
Misluwi Kecil, Pulau		Pulau	00°48'37.00" U 128°16'17.00" T	Kabupaten Halmahera Timur, Provinsi Maluku Utara
Mlowos, Pulau		Pulau	00°46'40.00" U 128°17'53.99" T	Kabupaten Halmahera Timur, Provinsi Maluku Utara
Mobon, Pulau		Pulau	00°42'23.00" U 128°18'06.99" T	Kabupaten Halmahera Timur, Provinsi Maluku Utara
Mofi, Pulau		Pulau	00°10'32.00" U 127°55'20.00" T	Provinsi Maluku Utara
Moor, Pulau		Pulau	00°10'46.99" U 128°57'34.99" T	Kabupaten Halmahera Tengah, Provinsi Maluku Utara
Morasa, Pulau		Pulau	01°25'51.00" S 127°50'38.01" T	Kabupaten Halmahera Selatan, Provinsi Maluku Utara
Morasa, Pulau		Pulau	01°32'15.00" S 128°05'08.99" T	Kabupaten Halmahera Selatan, Provinsi Maluku Utara
Morota, Pulau		Pulau	00°32'10.00" S 128°22'14.99" T	Kabupaten Halmahera Selatan, Provinsi Maluku Utara

Nama Rupabumi	Nama Lain	Unsur Rupabumi	Koordinat	Keterangan Wilayah
Morotai, Pulau		Pulau	02°19'09.99" U 128°28'00.00" T	Kabupaten Pulau Morotai, Provinsi Maluku Utara
Moti, Pulau		Pulau	00°27'24.99" U 127°24'38.99" T	Kota Ternate, Provinsi Maluku Utara
Mow, Pulau		Pulau	00°47'33.00" U 128°12'34.99" T	Kabupaten Halmahera Timur, Provinsi Maluku Utara
Muari, Pulau		Pulau	00°12'47.99" S 127°07'12.00" T	Kabupaten Halmahera Selatan, Provinsi Maluku Utara
Muhia, Pulau		Pulau	00°16'28.40" S 127°15'43.20" T	Kabupaten Halmahera Selatan, Provinsi Maluku Utara
Musaleile, Pulau		Pulau	01°38'40.12" U 127°33'26.86" T	Kabupaten Halmahera Barat, Provinsi Maluku Utara
Muturlamoko, Pulau		Pulau	01°43'47.16" U 127°34'16.01" T	Kabupaten Halmahera Barat, Provinsi Maluku Utara
Mutyel, Pulau		Pulau	00°23'13.79" U 127°54'19.04" T	Kabupaten Halmahera Tengah, Provinsi Maluku Utara
Nahangohosa, Nusa		Pulau	01°58'14.00" S 124°18'38.00" T	Kabupaten Pulau Taliabu, Provinsi Maluku Utara
Nahiasa, Nusa		Pulau	01°58'05.00" S 124°18'45.00" T	Kabupaten Pulau Taliabu, Provinsi Maluku Utara
Nanas Besar, Pulau		Pulau	01°08'40.99" S 128°24'16.99" T	Kabupaten Halmahera Selatan, Provinsi Maluku Utara
Nanas Eha, Pulau		Pulau	01°49'14.98" U 127°51'05.24" T	Kabupaten Halmahera Utara, Provinsi Maluku Utara
Nanas Kecil, Pulau		Pulau	01°08'56.10" S 128°24'17.78" T	Kabupaten Halmahera Selatan, Provinsi Maluku Utara
Nanas Utara, Pulau		Pulau	01°33'08.75" U 127°31'10.01" T	Kabupaten Halmahera Barat, Provinsi Maluku Utara
Nanas, Pulau		Pulau	01°40'39.60" U 127°34'50.92" T	Kabupaten Halmahera Barat, Provinsi Maluku Utara
Nanas, Pulau		Pulau	01°33'04.79" U 127°31'08.50" T	Kabupaten Halmahera Barat, Provinsi Maluku Utara
Nanas, Pulau		Pulau	00°30'08.76" S 127°17'37.33" T	Kabupaten Halmahera Selatan, Provinsi Maluku Utara
Nanas, Pulau		Pulau	00°23'55.54" S 127°44'05.47" T	Kabupaten Halmahera Selatan, Provinsi Maluku Utara
Nanas, Pulau		Pulau	00°01'02.90" U 127°25'40.87" T	Kabupaten Halmahera Selatan, Provinsi Maluku Utara
Nanasi, Pulau		Pulau	01°44'20.18" S 124°21'56.82" T	Kabupaten Pulau Taliabu, Provinsi Maluku Utara
Nangbehang, Pulau		Pulau	01°44'28.15" S 124°19'11.09" T	Kabupaten Pulau Taliabu, Provinsi Maluku Utara
Nanoang, Pulau		Pulau	00°29'48.99" S 127°15'22.00" T	Kabupaten Halmahera Selatan, Provinsi Maluku Utara
Natolusa, Nusa		Pulau	01°58'20.72" S 124°18'38.88" T	Kabupaten Pulau Taliabu, Provinsi Maluku Utara
Nawomagagawi, Pulau		Pulau	01°49'15.70" U 127°51'08.40" T	Kabupaten Halmahera Utara, Provinsi Maluku Utara
Ndaluma, Pulau		Pulau	01°49'27.99" S 124°20'21.99" T	Kabupaten Pulau Taliabu, Provinsi Maluku Utara
Nenas, Pulau		Pulau	00°32'12.00" S 127°14'49.99" T	Kabupaten Halmahera Selatan, Provinsi Maluku Utara
Nenas, Pulau		Pulau	00°23'52.59" U 127°54'44.15" T	Kabupaten Halmahera Tengah, Provinsi Maluku Utara
Nenek, Pulau		Pulau	00°35'37.44" S 127°22'48.31" T	Kabupaten Halmahera Selatan, Provinsi Maluku Utara

Nama Rupabumi	Nama Lain	Unsur Rupabumi	Koordinat	Keterangan Wilayah
Ngahangahasa, Nusa		Pulau	01°58'14.00" S 124°19'03.00" T	Kabupaten Pulau Taliabu, Provinsi Maluku Utara
Ngaimadodera Besar, Pulau		Pulau	00°29'25.00" S 127°06'37.00" T	Kabupaten Halmahera Selatan, Provinsi Maluku Utara
Ngaimadodera Kecil, Pulau		Pulau	00°29'24.89" S 127°06'28.02" T	Kabupaten Halmahera Selatan, Provinsi Maluku Utara
Ngaimadodera, Pulau		Pulau	00°52'19.99" U 127°30'51.00" T	Kabupaten Halmahera Barat, Provinsi Maluku Utara
Ngaimadodera, Pulau		Pulau	00°41'47.00" S 128°33'02.99" T	Kabupaten Halmahera Selatan, Provinsi Maluku Utara
Ngaimadodera, Pulau		Pulau	00°17'37.46" S 127°16'14.88" T	Kabupaten Halmahera Selatan, Provinsi Maluku Utara
Ngelengele Besar, Pulau		Pulau	02°11'57.99" U 128°12'36.00" T	Kabupaten Pulau Morotai, Provinsi Maluku Utara
Ngelengele Kecil, Pulau		Pulau	02°10'18.99" U 128°13'08.00" T	Kabupaten Pulau Morotai, Provinsi Maluku Utara
Ngiti, Pulau		Pulau	01°38'47.20" U 127°33'23.42" T	Kabupaten Halmahera Barat, Provinsi Maluku Utara
Nikiwaha, Pulau		Pulau	00°06'47.99" S 127°12'29.99" T	Kabupaten Halmahera Selatan, Provinsi Maluku Utara
Nini, Pulau		Pulau	01°49'22.59" S 126°20'41.15" T	Kabupaten Kepulauan Sula, Provinsi Maluku Utara
Nongoru, Pulau		Pulau	01°40'51.37" U 127°32'47.36" T	Kabupaten Halmahera Barat, Provinsi Maluku Utara
Nordi, Pulau		Pulau	00°10'37.71" S 127°08'09.56" T	Kabupaten Halmahera Selatan, Provinsi Maluku Utara
Nunu, Babanga		Pulau	01°35'39.32" U 128°00'57.37" T	Kabupaten Halmahera Utara, Provinsi Maluku Utara
Nunu, Pulau		Pulau	02°17'40.79" U 128°38'56.40" T	Kabupaten Pulau Morotai, Provinsi Maluku Utara
Nusababula, Pulau		Pulau	00°21'19.60" S 127°25'40.55" T	Kabupaten Halmahera Selatan, Provinsi Maluku Utara
Nusadeket, Pulau		Pulau	00°38'39.99" S 127°25'19.99" T	Kabupaten Halmahera Selatan, Provinsi Maluku Utara
Nusadeket, Pulau		Pulau	00°20'35.48" S 127°24'34.86" T	Kabupaten Halmahera Selatan, Provinsi Maluku Utara
Nusapao, Pulau		Pulau	00°15'31.08" S 127°01'25.10" T	Kabupaten Halmahera Selatan, Provinsi Maluku Utara
Nusara, Pulau		Pulau	00°37'58.99" S 127°25'46.99" T	Kabupaten Halmahera Selatan, Provinsi Maluku Utara
Nusasaga, Pulau		Pulau	00°31'45.99" S 127°17'35.00" T	Kabupaten Halmahera Selatan, Provinsi Maluku Utara
Nusauwa, Pulau		Pulau	00°32'08.99" S 127°16'52.00" T	Kabupaten Halmahera Selatan, Provinsi Maluku Utara
Nuvanini, Pulau		Pulau	01°55'05.99" S 125°48'04.00" T	Kabupaten Kepulauan Sula, Provinsi Maluku Utara
Nyaolako, Pulau		Pulau	01°39'08.81" U 127°28'58.06" T	Kabupaten Halmahera Barat, Provinsi Maluku Utara
Nyaregila Magorangofa, Pulau		Pulau	00°52'25.36" U 127°31'03.47" T	Kabupaten Halmahera Barat, Provinsi Maluku Utara
Obilatu, Pulau		Pulau	01°24'43.99" S 127°20'24.00" T	Kabupaten Halmahera Selatan, Provinsi Maluku Utara
Obimayor, Pulau		Pulau	01°32'02.00" S 127°46'45.00" T	Kabupaten Halmahera Selatan, Provinsi Maluku Utara
Ogono, Pulau		Pulau	02°17'10.31" U 127°46'54.25" T	Kabupaten Halmahera Utara, Provinsi Maluku Utara

Nama Rupabumi	Nama Lain	Unsur Rupabumi	Koordinat	Keterangan Wilayah
Orangkaya, Pulau		Pulau	01°08'26.99" S 128°23'03.99" T	Kabupaten Halmahera Selatan, Provinsi Maluku Utara
Ori Makurunga, Pulau		Pulau	01°49'17.47" U 127°48'05.35" T	Kabupaten Halmahera Utara, Provinsi Maluku Utara
Ori Makurunga, Pulau		Pulau	01°49'09.00" U 127°48'06.12" T	Kabupaten Halmahera Utara, Provinsi Maluku Utara
Ori, Pulau		Pulau	00°37'19.15" S 128°33'29.52" T	Kabupaten Halmahera Selatan, Provinsi Maluku Utara
Oto, Pulau		Pulau	00°37'41.99" U 128°38'25.00" T	Kabupaten Halmahera Timur, Provinsi Maluku Utara
Padosa Mangopa, Pulau		Pulau	02°12'13.25" U 127°42'46.91" T	Kabupaten Halmahera Utara, Provinsi Maluku Utara
Padosa, Pulau		Pulau	02°12'13.00" U 127°42'45.00" T	Kabupaten Halmahera Utara, Provinsi Maluku Utara
Pagar, Pulau		Pulau	00°36'33.97" S 128°31'29.45" T	Kabupaten Halmahera Selatan, Provinsi Maluku Utara
Pakal, Pulau		Pulau	00°47'15.00" U 128°20'08.99" T	Kabupaten Halmahera Timur, Provinsi Maluku Utara
Pakalihang, Pulau		Pulau	01°44'49.99" S 124°20'30.00" T	Kabupaten Pulau Taliabu, Provinsi Maluku Utara
Palele, Pulau		Pulau	00°19'45.99" S 127°07'35.00" T	Kabupaten Halmahera Selatan, Provinsi Maluku Utara
Panamalesi, Pulau		Pulau	01°40'12.15" U 127°30'14.20" T	Kabupaten Halmahera Barat, Provinsi Maluku Utara
Pandara, Pulau		Pulau	01°48'55.01" S 126°21'13.47" T	Kabupaten Kepulauan Sula, Provinsi Maluku Utara
Paniki, Pulau		Pulau	00°06'38.99" S 127°12'55.00" T	Kabupaten Halmahera Selatan, Provinsi Maluku Utara
Paniki, Pulau		Pulau	01°49'41.99" S 127°38'49.99" T	Kabupaten Halmahera Selatan, Provinsi Maluku Utara
Pao Besar, Pulau		Pulau	00°17'28.66" S 127°03'41.66" T	Kabupaten Halmahera Selatan, Provinsi Maluku Utara
Pao Kecil, Pulau		Pulau	00°18'24.99" S 127°04'05.99" T	Kabupaten Halmahera Selatan, Provinsi Maluku Utara
Parapara, Pulau		Pulau	00°50'18.72" U 128°26'31.20" T	Kabupaten Halmahera Timur, Provinsi Maluku Utara
Parapotang Kecil, Pulau		Pulau	00°39'15.00" S 127°18'29.99" T	Kabupaten Halmahera Selatan, Provinsi Maluku Utara
Parapotang, Pulau		Pulau	00°38'44.00" S 127°18'37.00" T	Kabupaten Halmahera Selatan, Provinsi Maluku Utara
Pas Bibi, Pulau		Pulau	01°54'20.24" S 125°51'29.69" T	Kabupaten Kepulauan Sula, Provinsi Maluku Utara
Pas Gabohi, Pulau		Pulau	01°58'41.00" S 125°55'44.00" T	Kabupaten Kepulauan Sula, Provinsi Maluku Utara
Pas Ipa, Pulau		Pulau	01°53'07.82" S 125°22'51.37" T	Kabupaten Kepulauan Sula, Provinsi Maluku Utara
Pas Koro, Pulau		Pulau	01°45'29.99" S 125°41'43.00" T	Kabupaten Kepulauan Sula, Provinsi Maluku Utara
Pas Lal, Pulau		Pulau	01°58'50.03" S 125°55'38.63" T	Kabupaten Kepulauan Sula, Provinsi Maluku Utara
Pas Lek, Pulau		Pulau	01°46'14.99" S 125°25'14.00" T	Kabupaten Kepulauan Sula, Provinsi Maluku Utara
Pas Matatujuh, Pulau		Pulau	01°46'16.35" S 124°18'47.34" T	Kabupaten Pulau Taliabu, Provinsi Maluku Utara
Pas Nau, Pulau		Pulau	01°58'51.78" S 125°55'42.20" T	Kabupaten Kepulauan Sula, Provinsi Maluku Utara



Nama Rupabumi	Nama Lain	Unsur Rupabumi	Koordinat	Keterangan Wilayah
Pas Nui, Pulau		Pulau	01°47'47.00" S 125°25'00.99" T	Kabupaten Kepulauan Sula, Provinsi Maluku Utara
Pas Puyu, Pulau		Pulau	01°48'06.92" S 125°44'56.22" T	Kabupaten Kepulauan Sula, Provinsi Maluku Utara
Pas Tabulu, Pulau		Pulau	01°46'12.00" S 125°31'46.99" T	Kabupaten Kepulauan Sula, Provinsi Maluku Utara
Pas Teripang, Pulau		Pulau	01°46'09.99" S 124°18'51.00" T	Kabupaten Pulau Taliabu, Provinsi Maluku Utara
Pas Tui, Pulau		Pulau	01°58'38.94" S 125°55'37.48" T	Kabupaten Kepulauan Sula, Provinsi Maluku Utara
Pas Turi, Pulau		Pulau	01°46'01.02" S 124°18'54.33" T	Kabupaten Pulau Taliabu, Provinsi Maluku Utara
Pashilamo, Pulau		Pulau	01°35'33.00" U 128°03'33.00" T	Kabupaten Halmahera Utara, Provinsi Maluku Utara
Pasir Putih, Pulau		Pulau	01°43'22.83" S 124°21'51.84" T	Kabupaten Pulau Taliabu, Provinsi Maluku Utara
Pasitaka, Pulau		Pulau	00°37'58.00" S 127°19'18.99" T	Kabupaten Halmahera Selatan, Provinsi Maluku Utara
Pasitofiri, Pulau		Pulau	00°57'15.84" U 127°28'15.31" T	Kabupaten Halmahera Barat, Provinsi Maluku Utara
Pasituri, Pulau		Pulau	01°31'37.34" S 127°21'23.91" T	Kabupaten Halmahera Selatan, Provinsi Maluku Utara
Pawole, Pulau		Pulau	01°45'31.00" U 128°03'16.99" T	Kabupaten Halmahera Utara, Provinsi Maluku Utara
Pelo, Pulau		Pulau	02°07'36.00" U 128°11'03.99" T	Kabupaten Pulau Morotai, Provinsi Maluku Utara
Penghalang, Pulau		Pulau	00°36'38.58" S 128°31'45.20" T	Kabupaten Halmahera Selatan, Provinsi Maluku Utara
Penghela, Pulau		Pulau	00°36'20.99" S 128°31'09.99" T	Kabupaten Halmahera Selatan, Provinsi Maluku Utara
Pepaya Ici 1, Pulau		Pulau	00°18'08.94" S 127°06'33.78" T	Kabupaten Halmahera Selatan, Provinsi Maluku Utara
Pepaya Ici 2, Pulau		Pulau	00°18'14.14" S 127°06'37.37" T	Kabupaten Halmahera Selatan, Provinsi Maluku Utara
Pepaya Ici 3, Pulau		Pulau	00°18'13.83" S 127°06'42.99" T	Kabupaten Halmahera Selatan, Provinsi Maluku Utara
Peteworo, Pulau		Pulau	00°53'03.45" U 127°31'31.60" T	Kabupaten Halmahera Barat, Provinsi Maluku Utara
Pici, Pulau		Pulau	01°40'25.21" U 127°29'59.50" T	Kabupaten Halmahera Barat, Provinsi Maluku Utara
Pieng, Pulau		Pulau	00°22'59.31" U 127°54'15.99" T	Kabupaten Halmahera Tengah, Provinsi Maluku Utara
Pigaraja, Pulau		Pulau	00°49'35.02" S 127°52'32.17" T	Kabupaten Halmahera Selatan, Provinsi Maluku Utara
Pinangkara, Pulau		Pulau	00°36'41.74" S 127°18'49.66" T	Kabupaten Halmahera Selatan, Provinsi Maluku Utara
Pippoda, Pulau		Pulau	00°33'07.99" S 128°21'51.00" T	Kabupaten Halmahera Selatan, Provinsi Maluku Utara
Pisang Kecil, Pulau		Pulau	01°23'35.44" S 128°56'09.13" T	Kabupaten Halmahera Selatan, Provinsi Maluku Utara
Pisang, Pulau		Pulau	01°23'19.56" S 128°55'12.43" T	Kabupaten Halmahera Selatan, Provinsi Maluku Utara
Piyai, Pulau		Pulau	00°20'39.00" U 129°51'59.00" T	Kabupaten Halmahera Tengah, Provinsi Maluku Utara
Plum, Pulau		Pulau	00°42'38.99" U 128°31'18.00" T	Kabupaten Halmahera Timur, Provinsi Maluku Utara

Nama Rupabumi	Nama Lain	Unsur Rupabumi	Koordinat	Keterangan Wilayah
Pogopogo, Pulau		Pulau	00°20'30.47" S 127°18'32.57" T	Kabupaten Halmahera Selatan, Provinsi Maluku Utara
Pokal, Pulau		Pulau	00°26'23.21" S 127°43'18.72" T	Kabupaten Halmahera Selatan, Provinsi Maluku Utara
Pombo, Pulau		Pulau	02°16'18.65" U 127°48'55.88" T	Kabupaten Halmahera Utara, Provinsi Maluku Utara
Pondakmadehe, Pulau		Pulau	01°41'53.75" U 127°32'10.03" T	Kabupaten Halmahera Barat, Provinsi Maluku Utara
Pontiana, Pulau		Pulau	02°06'48.23" U 127°46'29.31" T	Kabupaten Halmahera Utara, Provinsi Maluku Utara
Popaco, Pulau		Pulau	00°01'50.99" S 127°13'50.00" T	Kabupaten Halmahera Selatan, Provinsi Maluku Utara
Popilo, Pulau		Pulau	01°46'23.00" U 127°58'54.99" T	Kabupaten Halmahera Utara, Provinsi Maluku Utara
Popoonga, Pulau		Pulau	01°49'18.38" U 127°51'16.70" T	Kabupaten Halmahera Utara, Provinsi Maluku Utara
Poroco, Pulau		Pulau	00°01'22.37" U 127°25'27.19" T	Kabupaten Halmahera Selatan, Provinsi Maluku Utara
Proco, Pulau		Pulau	00°24'10.00" S 127°43'31.00" T	Kabupaten Halmahera Selatan, Provinsi Maluku Utara
Pulo, Pulau		Pulau	01°40'00.68" U 127°34'50.85" T	Kabupaten Halmahera Barat, Provinsi Maluku Utara
Puru Madolaka, Pulau		Pulau	02°02'13.63" U 127°47'46.16" T	Kabupaten Halmahera Utara, Provinsi Maluku Utara
Raha, Pulau		Pulau	01°41'03.99" U 128°02'04.99" T	Kabupaten Halmahera Utara, Provinsi Maluku Utara
Rahmat, Pulau		Pulau	01°54'43.06" U 127°41'08.13" T	Kabupaten Halmahera Barat, Provinsi Maluku Utara
Raja, Pulau		Pulau	02°06'28.26" U 127°46'28.26" T	Kabupaten Halmahera Utara, Provinsi Maluku Utara
Raja, Pulau		Pulau	00°23'22.99" U 127°35'12.99" T	Kota Tidore Kepulauan, Provinsi Maluku Utara
Rangaranga Kecil, Pulau		Pulau	01°08'17.51" S 128°24'19.87" T	Kabupaten Halmahera Selatan, Provinsi Maluku Utara
Rangaranga, Pulau		Pulau	01°08'14.38" S 128°24'23.74" T	Kabupaten Halmahera Selatan, Provinsi Maluku Utara
Rangaranga, Pulau		Pulau	00°39'09.06" S 128°11'37.79" T	Kabupaten Halmahera Selatan, Provinsi Maluku Utara
Rangaranga, Pulau		Pulau	01°35'26.99" U 128°01'26.00" T	Kabupaten Halmahera Utara, Provinsi Maluku Utara
Rangka, Pulau		Pulau	00°16'36.09" S 127°17'05.10" T	Kabupaten Halmahera Selatan, Provinsi Maluku Utara
Rao, Pulau		Pulau	02°20'49.99" U 128°09'33.00" T	Kabupaten Pulau Morotai, Provinsi Maluku Utara
Rarangane, Pulau		Pulau	01°45'22.00" U 128°01'31.00" T	Kabupaten Halmahera Utara, Provinsi Maluku Utara
Rasni, Pulau		Pulau	02°06'20.18" U 127°46'50.62" T	Kabupaten Halmahera Utara, Provinsi Maluku Utara
Ratomagogle, Pulau		Pulau	01°52'23.80" U 127°39'22.28" T	Kabupaten Halmahera Barat, Provinsi Maluku Utara
Rica, Pulau		Pulau	00°52'39.53" U 127°39'43.62" T	Kabupaten Halmahera Barat, Provinsi Maluku Utara
Roni, Pulau		Pulau	00°59'33.00" U 127°55'45.00" T	Kabupaten Halmahera Timur, Provinsi Maluku Utara
Rorasa, Pulau		Pulau	02°14'37.65" U 128°37'32.88" T	Kabupaten Pulau Morotai, Provinsi Maluku Utara



Nama Rupabumi	Nama Lain	Unsur Rupabumi	Koordinat	Keterangan Wilayah
Rotang, Pulau		Pulau	00°19'46.42" S 127°07'12.98" T	Kabupaten Halmahera Selatan, Provinsi Maluku Utara
Ruba Ici, Pulau		Pulau	01°41'58.21" U 127°34'07.83" T	Kabupaten Halmahera Barat, Provinsi Maluku Utara
Ruberube, Pulau		Pulau	02°03'24.00" U 128°16'39.00" T	Kabupaten Pulau Morotai, Provinsi Maluku Utara
Rukiruki, Pulau		Pulau	02°03'53.67" U 128°16'09.39" T	Kabupaten Pulau Morotai, Provinsi Maluku Utara
Ruku, Pulau		Pulau	01°44'04.49" U 127°34'09.35" T	Kabupaten Halmahera Barat, Provinsi Maluku Utara
Sabatang, Pulau		Pulau	00°25'26.00" S 127°39'23.00" T	Kabupaten Halmahera Selatan, Provinsi Maluku Utara
Sabitua, Pulau		Pulau	01°51'03.10" U 127°38'57.84" T	Kabupaten Halmahera Barat, Provinsi Maluku Utara
Sabol, Pulau		Pulau	01°39'40.93" U 127°33'48.94" T	Kabupaten Halmahera Barat, Provinsi Maluku Utara
Sabubu, Pulau		Pulau	00°21'13.95" U 127°53'08.29" T	Kabupaten Halmahera Tengah, Provinsi Maluku Utara
Sai, Pulau		Pulau	00°45'28.34" U 128°29'48.09" T	Kabupaten Halmahera Timur, Provinsi Maluku Utara
Sain, Pulau		Pulau	00°18'06.00" U 129°53'35.00" T	Kabupaten Halmahera Tengah, Provinsi Maluku Utara
Sakitang, Pulau		Pulau	00°29'39.00" S 127°15'51.99" T	Kabupaten Halmahera Selatan, Provinsi Maluku Utara
Salabete, Pulau		Pulau	01°42'22.74" U 127°33'59.77" T	Kabupaten Halmahera Barat, Provinsi Maluku Utara
Salahummaide, Pulau		Pulau	01°38'52.93" U 127°33'24.69" T	Kabupaten Halmahera Barat, Provinsi Maluku Utara
Salaka, Pulau		Pulau	01°42'22.51" U 127°33'59.33" T	Kabupaten Halmahera Barat, Provinsi Maluku Utara
Salangadeke, Pulau		Pulau	02°07'09.99" U 127°46'41.00" T	Kabupaten Halmahera Utara, Provinsi Maluku Utara
Saleo Babaoro, Pulau		Pulau	02°16'22.85" U 127°44'32.13" T	Kabupaten Halmahera Utara, Provinsi Maluku Utara
Sali Besar, Pulau		Pulau	00°21'49.24" S 127°44'44.11" T	Kabupaten Halmahera Selatan, Provinsi Maluku Utara
Sali Kecil, Pulau		Pulau	00°25'22.00" S 127°43'59.26" T	Kabupaten Halmahera Selatan, Provinsi Maluku Utara
Salintang, Pulau		Pulau	00°32'15.00" S 127°15'29.00" T	Kabupaten Halmahera Selatan, Provinsi Maluku Utara
Salipogot, Pulau		Pulau	00°20'28.00" S 127°18'51.99" T	Kabupaten Halmahera Selatan, Provinsi Maluku Utara
Salo, Pulau		Pulau	00°01'44.00" S 127°12'51.00" T	Kabupaten Halmahera Selatan, Provinsi Maluku Utara
Samadang Besar, Pulau		Pulau	01°35'08.00" S 124°28'37.99" T	Kabupaten Pulau Taliabu, Provinsi Maluku Utara
Samadang Kecil, Pulau		Pulau	01°37'58.00" S 124°29'20.00" T	Kabupaten Pulau Taliabu, Provinsi Maluku Utara
Sambiki, Pulau		Pulau	01°19'59.00" S 127°42'33.00" T	Kabupaten Halmahera Selatan, Provinsi Maluku Utara
Saminyamau, Pulau		Pulau	02°17'03.83" U 128°09'21.49" T	Kabupaten Pulau Morotai, Provinsi Maluku Utara
Samo, Pulau		Pulau	00°34'54.99" S 127°08'46.00" T	Kabupaten Halmahera Selatan, Provinsi Maluku Utara
Sandiri, Pulau		Pulau	01°13'39.00" S 127°41'57.00" T	Kabupaten Halmahera Selatan, Provinsi Maluku Utara

Nama Rupabumi	Nama Lain	Unsur Rupabumi	Koordinat	Keterangan Wilayah
Sang, Pulau		Pulau	00°23'47.00" U 127°54'46.00" T	Kabupaten Halmahera Tengah, Provinsi Maluku Utara
Saniaman, Pulau		Pulau	01°56'33.00" S 125°47'02.00" T	Kabupaten Kepulauan Sula, Provinsi Maluku Utara
Sapang, Pulau		Pulau	00°01'22.00" S 127°13'23.00" T	Kabupaten Halmahera Selatan, Provinsi Maluku Utara
Sapi, Pulau		Pulau	00°34'27.99" S 128°25'32.99" T	Kabupaten Halmahera Selatan, Provinsi Maluku Utara
Sara Jefe, Pulau		Pulau	01°02'07.59" S 128°20'05.89" T	Kabupaten Halmahera Selatan, Provinsi Maluku Utara
Sarang, Pulau		Pulau	02°16'14.00" U 127°44'44.99" T	Kabupaten Halmahera Utara, Provinsi Maluku Utara
Sarangburung, Pulau		Pulau	00°15'33.67" S 127°01'12.34" T	Kabupaten Halmahera Selatan, Provinsi Maluku Utara
Sarawaki Kecil, Pulau		Pulau	00°37'25.59" S 127°11'47.86" T	Kabupaten Halmahera Selatan, Provinsi Maluku Utara
Sarawaki Selatan, Pulau		Pulau	00°37'54.02" S 127°11'54.08" T	Kabupaten Halmahera Selatan, Provinsi Maluku Utara
Sarawaki Tengah, Pulau		Pulau	00°37'20.68" S 127°11'38.77" T	Kabupaten Halmahera Selatan, Provinsi Maluku Utara
Sarawaki, Pulau		Pulau	00°37'07.00" S 127°11'30.99" T	Kabupaten Halmahera Selatan, Provinsi Maluku Utara
Sarawaki, Pulau		Pulau	00°36'59.43" S 127°11'27.96" T	Kabupaten Halmahera Selatan, Provinsi Maluku Utara
Saridaun, Pulau		Pulau	00°21'37.00" U 127°54'06.99" T	Kabupaten Halmahera Tengah, Provinsi Maluku Utara
Sayafi, Pulau		Pulau	00°31'52.00" U 128°49'49.00" T	Kabupaten Halmahera Tengah, Provinsi Maluku Utara
Sayang, Pulau		Pulau	00°36'08.28" S 128°30'56.91" T	Kabupaten Halmahera Selatan, Provinsi Maluku Utara
Seal, Pulau		Pulau	00°33'23.00" U 128°39'15.00" T	Kabupaten Halmahera Timur, Provinsi Maluku Utara
Sebawaho, Pulau		Pulau	00°08'37.10" U 127°05'56.20" T	Kabupaten Halmahera Selatan, Provinsi Maluku Utara
Sedeng, Pulau		Pulau	00°16'28.67" S 127°04'25.99" T	Kabupaten Halmahera Selatan, Provinsi Maluku Utara
Sedeng, Pulau		Pulau	00°15'34.32" S 127°01'24.75" T	Kabupaten Halmahera Selatan, Provinsi Maluku Utara
Sedeng, Pulau		Pulau	02°17'58.57" U 127°46'42.92" T	Kabupaten Halmahera Utara, Provinsi Maluku Utara
Sedengmagura, Pulau		Pulau	02°17'46.08" U 127°46'27.68" T	Kabupaten Halmahera Utara, Provinsi Maluku Utara
Sefanya, Pulau		Pulau	02°16'22.51" U 127°44'32.87" T	Kabupaten Halmahera Utara, Provinsi Maluku Utara
Sehan, Pulau		Pulau	01°54'09.90" U 127°40'26.83" T	Kabupaten Halmahera Barat, Provinsi Maluku Utara
Sehu, Pulau		Pulau	01°59'56.00" S 124°20'22.99" T	Kabupaten Pulau Taliabu, Provinsi Maluku Utara
Sele, Pulau		Pulau	01°37'40.19" U 127°32'55.84" T	Kabupaten Halmahera Barat, Provinsi Maluku Utara
Seleoibabaoro, Pulau		Pulau	02°06'25.48" U 127°46'37.38" T	Kabupaten Halmahera Utara, Provinsi Maluku Utara
Selong, Pulau		Pulau	01°39'34.99" S 124°52'46.99" T	Kabupaten Pulau Taliabu, Provinsi Maluku Utara
Selweme, Pulau		Pulau	00°21'18.11" U 127°53'39.85" T	Kabupaten Halmahera Tengah, Provinsi Maluku Utara

Nama Rupabumi	Nama Lain	Unsur Rupabumi	Koordinat	Keterangan Wilayah
Sema, Pulau		Pulau	01°40'32.97" U 127°32'47.94" T	Kabupaten Halmahera Barat, Provinsi Maluku Utara
Sengi, Pulau		Pulau	02°16'16.87" U 127°44'40.49" T	Kabupaten Halmahera Utara, Provinsi Maluku Utara
Sentari Besar, Pulau		Pulau	01°16'32.00" S 127°42'01.00" T	Kabupaten Halmahera Selatan, Provinsi Maluku Utara
Sentari Kecil, Pulau		Pulau	01°17'11.00" S 127°42'13.00" T	Kabupaten Halmahera Selatan, Provinsi Maluku Utara
Sepatu, Pulau		Pulau	00°16'37.30" S 127°16'23.56" T	Kabupaten Halmahera Selatan, Provinsi Maluku Utara
Sibu, Pulau		Pulau	00°46'21.54" U 127°35'45.24" T	Kota Tidore Kepulauan, Provinsi Maluku Utara
Sidanga, Pulau		Pulau	01°40'26.50" U 127°29'59.98" T	Kabupaten Halmahera Barat, Provinsi Maluku Utara
Side, Pulau		Pulau	01°40'07.50" U 127°32'37.78" T	Kabupaten Halmahera Barat, Provinsi Maluku Utara
Sidua Barat, Pulau		Pulau	01°39'30.59" U 127°32'03.44" T	Kabupaten Halmahera Barat, Provinsi Maluku Utara
Sidua Timur, Pulau		Pulau	01°39'10.81" U 127°32'57.35" T	Kabupaten Halmahera Barat, Provinsi Maluku Utara
Siduakakus, Pulau		Pulau	01°39'35.21" U 127°32'09.30" T	Kabupaten Halmahera Barat, Provinsi Maluku Utara
Sijum, Pulau		Pulau	01°42'16.94" U 127°33'01.00" T	Kabupaten Halmahera Barat, Provinsi Maluku Utara
Siko, Pulau		Pulau	00°08'12.99" U 127°07'26.00" T	Kabupaten Halmahera Selatan, Provinsi Maluku Utara
Siloyang Kecil, Pulau		Pulau	01°28'42.70" S 128°40'05.30" T	Kabupaten Halmahera Selatan, Provinsi Maluku Utara
Siloyang, Pulau		Pulau	01°30'20.42" S 128°38'14.43" T	Kabupaten Halmahera Selatan, Provinsi Maluku Utara
Singgah, Pulau		Pulau	00°35'33.00" S 128°29'39.99" T	Kabupaten Halmahera Selatan, Provinsi Maluku Utara
Sinyal, Pulau		Pulau	00°16'51.89" S 127°16'30.20" T	Kabupaten Halmahera Selatan, Provinsi Maluku Utara
Siokona, Pulau		Pulau	00°52'55.99" U 127°30'47.00" T	Kabupaten Halmahera Barat, Provinsi Maluku Utara
Sipongo, Pulau		Pulau	00°59'08.99" S 128°22'37.99" T	Kabupaten Halmahera Selatan, Provinsi Maluku Utara
Sisima, Pulau		Pulau	01°49'19.04" U 127°51'03.89" T	Kabupaten Halmahera Utara, Provinsi Maluku Utara
Sisir Ici, Pulau		Pulau	01°55'28.00" U 127°41'37.45" T	Kabupaten Halmahera Barat, Provinsi Maluku Utara
Sisir Lamo, Pulau		Pulau	01°55'32.50" U 127°41'36.10" T	Kabupaten Halmahera Barat, Provinsi Maluku Utara
Sloton, Pulau		Pulau	00°47'58.60" U 128°30'34.99" T	Kabupaten Halmahera Timur, Provinsi Maluku Utara
So, Pulau		Pulau	00°49'22.18" U 128°19'11.01" T	Kabupaten Halmahera Timur, Provinsi Maluku Utara
Sogilaga, Pulau		Pulau	01°48'17.96" U 127°36'11.31" T	Kabupaten Halmahera Barat, Provinsi Maluku Utara
Soki, Pulau		Pulau	00°59'06.00" S 128°22'03.00" T	Kabupaten Halmahera Selatan, Provinsi Maluku Utara
Solobe, Pulau		Pulau	00°59'35.99" S 128°22'48.00" T	Kabupaten Halmahera Selatan, Provinsi Maluku Utara
Somamaho, Pulau		Pulau	00°01'39.00" S 127°11'57.00" T	Kabupaten Halmahera Selatan, Provinsi Maluku Utara

Nama Rupabumi	Nama Lain	Unsur Rupabumi	Koordinat	Keterangan Wilayah
Someng Sili, Pulau		Pulau	00°23'09.10" U 127°54'30.94" T	Kabupaten Halmahera Tengah, Provinsi Maluku Utara
Somola, Pulau		Pulau	01°49'17.20" U 127°51'02.64" T	Kabupaten Halmahera Utara, Provinsi Maluku Utara
Songara, Pulau		Pulau	01°29'43.00" S 127°59'30.99" T	Kabupaten Halmahera Selatan, Provinsi Maluku Utara
Sonyiha, Pulau		Pulau	00°01'30.83" S 127°11'42.55" T	Kabupaten Halmahera Selatan, Provinsi Maluku Utara
Sosa Gamgau Malofo, Pulau		Pulau	00°44'45.78" U 127°26'34.92" T	Kota Tidore Kepulauan, Provinsi Maluku Utara
Sosa Gamgau Moi, Pulau		Pulau	00°44'46.10" U 127°26'34.98" T	Kota Tidore Kepulauan, Provinsi Maluku Utara
Sosara Kecil, Pulau		Pulau	00°39'29.49" S 128°34'49.13" T	Kabupaten Halmahera Selatan, Provinsi Maluku Utara
Sosara, Pulau		Pulau	00°39'20.00" S 128°34'32.99" T	Kabupaten Halmahera Selatan, Provinsi Maluku Utara
Sosepe Kecil, Pulau		Pulau	00°36'50.00" S 128°30'24.00" T	Kabupaten Halmahera Selatan, Provinsi Maluku Utara
Sosepe, Pulau		Pulau	00°36'54.00" S 128°30'47.99" T	Kabupaten Halmahera Selatan, Provinsi Maluku Utara
Sosota, Pulau		Pulau	01°40'03.15" U 127°29'40.80" T	Kabupaten Halmahera Barat, Provinsi Maluku Utara
Souw, Pulau		Pulau	01°39'11.37" U 127°33'25.69" T	Kabupaten Halmahera Barat, Provinsi Maluku Utara
Sulabesi, Pulau		Pulau	02°17'08.00" S 125°57'59.00" T	Kabupaten Kepulauan Sula, Provinsi Maluku Utara
Sulu, Pulau		Pulau	02°06'30.46" U 127°46'37.39" T	Kabupaten Halmahera Utara, Provinsi Maluku Utara
Sumsum, Pulau		Pulau	02°03'31.00" U 128°14'52.00" T	Kabupaten Pulau Morotai, Provinsi Maluku Utara
Sunam, Pulau		Pulau	00°26'12.99" S 128°07'32.99" T	Kabupaten Halmahera Selatan, Provinsi Maluku Utara
Suromadopo 1, Pulau		Pulau	00°14'21.63" S 127°02'38.90" T	Kabupaten Halmahera Selatan, Provinsi Maluku Utara
Suromadopo 2, Pulau		Pulau	00°15'16.05" S 127°02'20.40" T	Kabupaten Halmahera Selatan, Provinsi Maluku Utara
Suwedi, Pulau		Pulau	01°56'47.05" U 127°42'55.94" T	Kabupaten Halmahera Barat, Provinsi Maluku Utara
Suwengko, Pulau		Pulau	02°06'50.01" U 127°46'17.27" T	Kabupaten Halmahera Utara, Provinsi Maluku Utara
Swedi Kecil, Pulau		Pulau	00°18'59.96" S 127°07'54.43" T	Kabupaten Halmahera Selatan, Provinsi Maluku Utara
Swedi Tengah, Pulau		Pulau	00°18'58.19" S 127°08'00.34" T	Kabupaten Halmahera Selatan, Provinsi Maluku Utara
Tabailenge, Pulau		Pulau	02°22'53.00" U 128°40'58.00" T	Kabupaten Pulau Morotai, Provinsi Maluku Utara
Tabalang, Pulau		Pulau	01°42'25.81" S 124°20'40.92" T	Kabupaten Pulau Taliabu, Provinsi Maluku Utara
Tabanusang, Pulau		Pulau	01°59'28.12" S 124°30'42.38" T	Kabupaten Pulau Taliabu, Provinsi Maluku Utara
Tabatukunu, Pulau		Pulau	02°16'23.99" U 127°44'37.00" T	Kabupaten Halmahera Utara, Provinsi Maluku Utara
Tabila, Pulau		Pulau	01°42'08.99" S 124°20'46.77" T	Kabupaten Pulau Taliabu, Provinsi Maluku Utara
Tabisasu, Pulau		Pulau	02°04'50.99" U 128°16'49.00" T	Kabupaten Pulau Morotai, Provinsi Maluku Utara

Nama Rupabumi	Nama Lain	Unsur Rupabumi	Koordinat	Keterangan Wilayah
Tabo Selatan, Pulau		Pulau	00°51'52.99" U 127°33'37.00" T	Kabupaten Halmahera Barat, Provinsi Maluku Utara
Tabo Utara, Pulau		Pulau	00°52'14.99" U 127°33'50.00" T	Kabupaten Halmahera Barat, Provinsi Maluku Utara
Tagalaya, Pulau		Pulau	01°44'16.37" U 128°04'08.09" T	Kabupaten Halmahera Utara, Provinsi Maluku Utara
Tagetage, Pulau		Pulau	01°40'53.63" U 127°32'48.17" T	Kabupaten Halmahera Barat, Provinsi Maluku Utara
Taher, Pulau		Pulau	01°16'36.99" S 127°41'40.99" T	Kabupaten Halmahera Selatan, Provinsi Maluku Utara
Takou, Pulau		Pulau	01°35'48.99" U 128°01'09.99" T	Kabupaten Halmahera Utara, Provinsi Maluku Utara
Takurumagura, Pulau		Pulau	02°16'43.96" U 127°47'22.29" T	Kabupaten Halmahera Utara, Provinsi Maluku Utara
Talaga Maraba, Pulau		Pulau	00°16'54.33" S 127°16'10.20" T	Kabupaten Halmahera Selatan, Provinsi Maluku Utara
Talam Besar, Pulau		Pulau	00°34'55.99" S 128°24'34.99" T	Kabupaten Halmahera Selatan, Provinsi Maluku Utara
Talam Kecil, Pulau		Pulau	00°34'54.12" S 128°24'30.06" T	Kabupaten Halmahera Selatan, Provinsi Maluku Utara
Taliabu, Pulau		Pulau	01°49'59.99" S 124°49'59.99" T	Kabupaten Pulau Taliabu, Provinsi Maluku Utara
Talimau, Pulau		Pulau	00°00'56.00" S 127°10'50.99" T	Kabupaten Halmahera Selatan, Provinsi Maluku Utara
Tamako, Pulau		Pulau	01°40'05.47" U 127°32'38.73" T	Kabupaten Halmahera Barat, Provinsi Maluku Utara
Tamako, Pulau		Pulau	01°42'00.91" U 127°30'57.75" T	Kabupaten Halmahera Barat, Provinsi Maluku Utara
Tamako, Pulau		Pulau	00°06'25.71" U 127°08'49.80" T	Kabupaten Halmahera Selatan, Provinsi Maluku Utara
Tambeluk, Pulau		Pulau	00°30'20.99" S 127°17'03.00" T	Kabupaten Halmahera Selatan, Provinsi Maluku Utara
Tamen, Pulau		Pulau	00°22'54.12" U 127°35'35.18" T	Kota Tidore Kepulauan, Provinsi Maluku Utara
Tameti, Pulau		Pulau	00°06'28.00" S 127°14'39.00" T	Kabupaten Halmahera Selatan, Provinsi Maluku Utara
Tamo-Tamo Pata, Pulau		Pulau	00°10'37.49" S 127°08'08.38" T	Kabupaten Halmahera Selatan, Provinsi Maluku Utara
Tamo-Tamo, Pulau		Pulau	00°25'33.35" S 127°06'08.62" T	Kabupaten Halmahera Selatan, Provinsi Maluku Utara
Tamo-Tamo, Pulau		Pulau	00°10'43.98" S 127°08'48.74" T	Kabupaten Halmahera Selatan, Provinsi Maluku Utara
Tamo, Pulau		Pulau	01°39'33.99" U 127°32'21.99" T	Kabupaten Halmahera Barat, Provinsi Maluku Utara
Tamo, Pulau		Pulau	01°39'16.76" U 127°32'56.66" T	Kabupaten Halmahera Barat, Provinsi Maluku Utara
Tamodo, Pulau		Pulau	01°50'21.53" U 127°38'39.82" T	Kabupaten Halmahera Barat, Provinsi Maluku Utara
Tamotamo, Pulau		Pulau	00°08'16.04" U 127°11'14.77" T	Kabupaten Halmahera Selatan, Provinsi Maluku Utara
Tamotamo, Pulau		Pulau	00°16'41.93" S 127°18'26.55" T	Kabupaten Halmahera Selatan, Provinsi Maluku Utara
Tamotamo, Pulau		Pulau	00°21'48.30" S 127°28'32.20" T	Kabupaten Halmahera Selatan, Provinsi Maluku Utara
Tamotamo, Pulau		Pulau	00°10'46.99" S 127°08'40.62" T	Kabupaten Halmahera Selatan, Provinsi Maluku Utara

Nama Rupabumi	Nama Lain	Unsur Rupabumi	Koordinat	Keterangan Wilayah
Tamotamo, Pulau		Pulau	00°52'52.01" U 127°41'27.35" T	Kabupaten Halmahera Timur, Provinsi Maluku Utara
Tangaloli, Pulau		Pulau	01°41'44.59" U 127°30'42.09" T	Kabupaten Halmahera Barat, Provinsi Maluku Utara
Tanjopende, Pulau		Pulau	00°52'28.99" U 127°42'09.00" T	Kabupaten Halmahera Timur, Provinsi Maluku Utara
Tanjung Ijo, Pulau		Pulau	00°16'31.86" S 127°15'45.13" T	Kabupaten Halmahera Selatan, Provinsi Maluku Utara
Tanjung Kalero, Pulau		Pulau	00°16'33.70" S 127°15'51.00" T	Kabupaten Halmahera Selatan, Provinsi Maluku Utara
Tanjungbinara, Pulau		Pulau	00°25'58.61" S 127°07'11.03" T	Kabupaten Halmahera Selatan, Provinsi Maluku Utara
Tanjunggaram Besar, Pulau		Pulau	02°24'51.19" U 128°10'00.52" T	Kabupaten Pulau Morotai, Provinsi Maluku Utara
Tanjunggaram Kecil, Pulau		Pulau	02°24'46.41" U 128°09'51.91" T	Kabupaten Pulau Morotai, Provinsi Maluku Utara
Tanutanu, Pulau		Pulau	01°58'05.32" U 127°44'14.34" T	Kabupaten Halmahera Barat, Provinsi Maluku Utara
Tapa Ici, Pulau		Pulau	01°01'22.44" S 128°20'01.66" T	Kabupaten Halmahera Selatan, Provinsi Maluku Utara
Tapa, Pulau		Pulau	01°02'42.00" S 128°20'51.00" T	Kabupaten Halmahera Selatan, Provinsi Maluku Utara
Tapa, Pulau		Pulau	01°10'44.00" S 127°25'12.00" T	Kabupaten Halmahera Selatan, Provinsi Maluku Utara
Tapau Kali, Pulau		Pulau	00°04'30.40" S 129°37'58.51" T	Kabupaten Halmahera Tengah, Provinsi Maluku Utara
Tapau Pial, Pulau		Pulau	00°04'30.10" S 129°38'02.22" T	Kabupaten Halmahera Tengah, Provinsi Maluku Utara
Tapaya Ici, Pulau		Pulau	00°18'27.79" S 127°06'34.20" T	Kabupaten Halmahera Selatan, Provinsi Maluku Utara
Tapaya Lamo, Pulau		Pulau	00°18'11.99" S 127°06'38.00" T	Kabupaten Halmahera Selatan, Provinsi Maluku Utara
Tapiola, Pulau		Pulau	01°30'45.00" S 128°43'46.99" T	Kabupaten Halmahera Selatan, Provinsi Maluku Utara
Tarianga Makukuo, Pulau		Pulau	00°24'54.25" S 127°06'48.96" T	Kabupaten Halmahera Selatan, Provinsi Maluku Utara
Tarnana, Pulau		Pulau	00°52'58.00" U 127°30'38.00" T	Kabupaten Halmahera Barat, Provinsi Maluku Utara
Tatamo, Pulau		Pulau	02°11'18.74" U 127°44'16.67" T	Kabupaten Halmahera Utara, Provinsi Maluku Utara
Tatatano, Pulau		Pulau	02°11'59.69" U 127°45'43.66" T	Kabupaten Halmahera Utara, Provinsi Maluku Utara
Tatauwsahe, Pulau		Pulau	01°42'39.58" U 127°32'01.59" T	Kabupaten Halmahera Barat, Provinsi Maluku Utara
Tawa Besar, Pulau		Pulau	01°31'54.99" S 128°02'21.00" T	Kabupaten Halmahera Selatan, Provinsi Maluku Utara
Tawa Kecil, Pulau		Pulau	01°32'30.48" S 128°03'47.99" T	Kabupaten Halmahera Selatan, Provinsi Maluku Utara
Tawabi Besar, Pulau		Pulau	00°33'24.99" S 128°22'27.00" T	Kabupaten Halmahera Selatan, Provinsi Maluku Utara
Tawabi Ici, Pulau		Pulau	00°33'04.00" S 127°15'01.00" T	Kabupaten Halmahera Selatan, Provinsi Maluku Utara
Tawabi Kecil, Pulau		Pulau	00°33'14.00" S 128°22'00.99" T	Kabupaten Halmahera Selatan, Provinsi Maluku Utara
Tawabi Tua, Pulau		Pulau	01°06'45.00" S 128°25'20.89" T	Kabupaten Halmahera Selatan, Provinsi Maluku Utara



Nama Rupabumi	Nama Lain	Unsur Rupabumi	Koordinat	Keterangan Wilayah
Tawabi, Pulau		Pulau	00°00'02.99" U 127°25'18.99" T	Kabupaten Halmahera Selatan, Provinsi Maluku Utara
Tawabi, Pulau		Pulau	00°32'39.00" S 127°14'13.99" T	Kabupaten Halmahera Selatan, Provinsi Maluku Utara
Tawabi, Pulau		Pulau	01°06'47.99" S 128°25'27.00" T	Kabupaten Halmahera Selatan, Provinsi Maluku Utara
Tawale Besar, Pulau		Pulau	00°13'56.68" S 127°18'25.54" T	Kabupaten Halmahera Selatan, Provinsi Maluku Utara
Tawale Kecil, Pulau		Pulau	00°14'18.86" S 127°18'04.30" T	Kabupaten Halmahera Selatan, Provinsi Maluku Utara
Tawang, Pulau		Pulau	00°21'18.97" U 127°38'30.23" T	Kota Tidore Kepulauan, Provinsi Maluku Utara
Telor Kecil, Pulau		Pulau	01°09'29.00" S 128°26'42.00" T	Kabupaten Halmahera Selatan, Provinsi Maluku Utara
Telor, Pulau		Pulau	01°09'15.00" S 128°26'22.99" T	Kabupaten Halmahera Selatan, Provinsi Maluku Utara
Telor, Pulau		Pulau	01°19'58.00" S 127°22'41.00" T	Kabupaten Halmahera Selatan, Provinsi Maluku Utara
Temo, Pulau		Pulau	00°01'58.00" S 127°11'46.00" T	Kabupaten Halmahera Selatan, Provinsi Maluku Utara
Temomadofa Kecil, Pulau		Pulau	00°02'40.99" S 127°11'24.00" T	Kabupaten Halmahera Selatan, Provinsi Maluku Utara
Temomadofa, Pulau		Pulau	00°02'29.00" S 127°10'44.00" T	Kabupaten Halmahera Selatan, Provinsi Maluku Utara
Tenga, Pulau		Pulau	01°39'59.00" S 124°57'36.00" T	Kabupaten Pulau Taliabu, Provinsi Maluku Utara
Tengkorak, Pulau		Pulau	00°16'09.16" S 127°18'07.22" T	Kabupaten Halmahera Selatan, Provinsi Maluku Utara
Tengtong, Pulau		Pulau	00°21'09.09" U 127°54'13.84" T	Kabupaten Halmahera Tengah, Provinsi Maluku Utara
Teripang, Pulau		Pulau	00°35'30.99" S 128°29'33.00" T	Kabupaten Halmahera Selatan, Provinsi Maluku Utara
Ternate, Pulau		Pulau	00°48'33.99" U 127°20'29.00" T	Kota Ternate, Provinsi Maluku Utara
Tete, Pulau		Pulau	00°26'37.00" U 128°10'09.00" T	Kabupaten Halmahera Tengah, Provinsi Maluku Utara
Tetobabao, Pulau		Pulau	00°10'45.17" S 127°08'40.05" T	Kabupaten Halmahera Selatan, Provinsi Maluku Utara
Tetodadadasi, Pulau		Pulau	00°17'22.41" S 127°16'04.08" T	Kabupaten Halmahera Selatan, Provinsi Maluku Utara
Tetolelenga, Pulau		Pulau	00°10'56.81" S 127°09'08.44" T	Kabupaten Halmahera Selatan, Provinsi Maluku Utara
Tidore, Pulau		Pulau	00°41'11.00" U 127°24'38.99" T	Kota Tidore Kepulauan, Provinsi Maluku Utara
Tikolo, Pulau		Pulau	01°07'20.02" S 128°20'07.01" T	Kabupaten Halmahera Selatan, Provinsi Maluku Utara
Timlis, Pulau		Pulau	00°24'55.08" S 127°45'15.63" T	Kabupaten Halmahera Selatan, Provinsi Maluku Utara
Timlonga, Pulau		Pulau	01°00'19.15" U 127°55'54.76" T	Kabupaten Halmahera Timur, Provinsi Maluku Utara
Tingmadoto, Pulau		Pulau	01°56'43.91" U 127°42'21.70" T	Kabupaten Halmahera Barat, Provinsi Maluku Utara
Tira, Pulau		Pulau	01°42'55.63" U 127°33'18.72" T	Kabupaten Halmahera Barat, Provinsi Maluku Utara
Tito, Pulau		Pulau	01°39'42.34" U 127°28'40.92" T	Kabupaten Halmahera Barat, Provinsi Maluku Utara

Nama Rupabumi	Nama Lain	Unsur Rupabumi	Koordinat	Keterangan Wilayah
To, Pulau		Pulau	00°45'41.00" U 128°19'39.00" T	Kabupaten Halmahera Timur, Provinsi Maluku Utara
Tobabi, Pulau		Pulau	01°48'25.88" S 126°12'15.99" T	Kabupaten Kepulauan Sula, Provinsi Maluku Utara
Tobalai, Pulau		Pulau	01°37'55.99" S 128°19'49.00" T	Kabupaten Halmahera Selatan, Provinsi Maluku Utara
Tobotobo Kecil, Pulau		Pulau	02°06'30.51" U 127°46'41.32" T	Kabupaten Halmahera Utara, Provinsi Maluku Utara
Todoku, Pulau		Pulau	01°08'40.99" S 128°27'05.00" T	Kabupaten Halmahera Selatan, Provinsi Maluku Utara
Todoku, Pulau		Pulau	00°37'14.00" S 128°32'53.99" T	Kabupaten Halmahera Selatan, Provinsi Maluku Utara
Toduku, Pulau		Pulau	00°20'30.00" S 127°17'24.00" T	Kabupaten Halmahera Selatan, Provinsi Maluku Utara
Tofuwidi, Pulau		Pulau	00°37'21.99" S 128°31'42.31" T	Kabupaten Halmahera Selatan, Provinsi Maluku Utara
Togoplun, Pulau		Pulau	00°39'40.43" U 129°02'01.91" T	Provinsi Maluku Utara
Togorebongo, Pulau		Pulau	01°56'20.43" U 127°42'06.58" T	Kabupaten Halmahera Barat, Provinsi Maluku Utara
Toka Matahu, Pulau		Pulau	01°49'21.13" U 127°51'18.26" T	Kabupaten Halmahera Utara, Provinsi Maluku Utara
Tolonuo, Pulau		Pulau	01°46'53.18" U 128°00'31.00" T	Kabupaten Halmahera Utara, Provinsi Maluku Utara
Tolu, Pulau		Pulau	01°39'55.30" U 127°32'50.60" T	Kabupaten Halmahera Barat, Provinsi Maluku Utara
Tomakomafatu, Pulau		Pulau	02°08'16.20" U 127°47'02.26" T	Kabupaten Halmahera Utara, Provinsi Maluku Utara
Tomolo, Pulau		Pulau	01°50'59.26" U 127°38'58.56" T	Kabupaten Halmahera Barat, Provinsi Maluku Utara
Tonghaya, Pulau		Pulau	01°39'42.00" S 124°53'26.99" T	Kabupaten Pulau Taliabu, Provinsi Maluku Utara
Totolaka Besar, Pulau		Pulau	02°06'35.05" U 127°46'26.07" T	Kabupaten Halmahera Utara, Provinsi Maluku Utara
Totolaka Kecil, Pulau		Pulau	02°06'39.76" U 127°46'25.73" T	Kabupaten Halmahera Utara, Provinsi Maluku Utara
Towabi Kecil, Pulau		Pulau	00°00'48.29" U 127°25'45.91" T	Kabupaten Halmahera Selatan, Provinsi Maluku Utara
Tuada, Pulau		Pulau	00°28'55.99" S 127°16'08.00" T	Kabupaten Halmahera Selatan, Provinsi Maluku Utara
Tuada, Pulau		Pulau	00°03'58.63" S 127°25'41.72" T	Kabupaten Halmahera Selatan, Provinsi Maluku Utara
Tuakara, Pulau		Pulau	02°12'16.00" U 127°46'03.00" T	Provinsi Maluku Utara
Tuamoda Kecil, Pulau		Pulau	00°15'05.29" S 127°13'43.79" T	Kabupaten Halmahera Selatan, Provinsi Maluku Utara
Tuanane, Pulau		Pulau	02°13'54.66" U 127°49'00.79" T	Kabupaten Halmahera Utara, Provinsi Maluku Utara
Tuanane, Pulau		Pulau	02°24'53.56" U 128°17'45.96" T	Kabupaten Pulau Morotai, Provinsi Maluku Utara
Tuapen Selatan, Pulau		Pulau	00°11'51.08" S 127°01'43.79" T	Kabupaten Halmahera Selatan, Provinsi Maluku Utara
Tuapen Utara, Pulau		Pulau	00°11'44.02" S 127°01'58.03" T	Kabupaten Halmahera Selatan, Provinsi Maluku Utara
Tuapen, Pulau		Pulau	00°11'47.28" S 127°01'49.79" T	Kabupaten Halmahera Selatan, Provinsi Maluku Utara



Nama Rupabumi	Nama Lain	Unsur Rupabumi	Koordinat	Keterangan Wilayah
Tudu, Pulau		Pulau	00°32'42.00" S 127°16'45.99" T	Kabupaten Halmahera Selatan, Provinsi Maluku Utara
Tuduku, Pulau		Pulau	00°51'55.00" U 127°30'29.99" T	Kabupaten Halmahera Barat, Provinsi Maluku Utara
Tufure, Pulau		Pulau	00°58'00.99" U 126°08'40.99" T	Kota Ternate, Provinsi Maluku Utara
Tulae, Pulau		Pulau	01°49'16.99" U 127°51'04.91" T	Kabupaten Halmahera Utara, Provinsi Maluku Utara
Tulang, Pulau		Pulau	01°43'20.83" U 128°01'07.12" T	Kabupaten Halmahera Utara, Provinsi Maluku Utara
Tuma, Pulau		Pulau	02°12'52.99" U 128°12'33.99" T	Kabupaten Pulau Morotai, Provinsi Maluku Utara
Tungusumu, Pulau		Pulau	01°48'06.77" U 127°36'18.21" T	Kabupaten Halmahera Barat, Provinsi Maluku Utara
Tuotuo, Pulau		Pulau	02°05'17.01" U 127°46'32.27" T	Kabupaten Halmahera Utara, Provinsi Maluku Utara
Tuputupu, Pulau		Pulau	01°41'56.78" U 128°04'06.56" T	Kabupaten Halmahera Utara, Provinsi Maluku Utara
Tusa, Pulau		Pulau	01°22'39.00" S 127°23'38.00" T	Kabupaten Halmahera Selatan, Provinsi Maluku Utara
Tusa, Pulau		Pulau	00°18'29.20" S 127°15'40.79" T	Kabupaten Halmahera Selatan, Provinsi Maluku Utara
Tuso, Pulau		Pulau	00°15'14.29" S 127°13'27.09" T	Kabupaten Halmahera Selatan, Provinsi Maluku Utara
Tutu, Pulau		Pulau	01°43'30.99" U 127°31'24.12" T	Kabupaten Halmahera Barat, Provinsi Maluku Utara
Tutubuli, Pulau		Pulau	01°40'56.59" U 127°32'17.98" T	Kabupaten Halmahera Barat, Provinsi Maluku Utara
Uboubo Besar, Pulau		Pulau	00°02'02.00" S 127°12'15.99" T	Kabupaten Halmahera Selatan, Provinsi Maluku Utara
Uboubo Kecil, Pulau		Pulau	00°01'52.23" S 127°12'20.03" T	Kabupaten Halmahera Selatan, Provinsi Maluku Utara
Uboubo, Pulau		Pulau	01°25'14.00" S 127°16'52.00" T	Kabupaten Halmahera Selatan, Provinsi Maluku Utara
Uboubo, Pulau		Pulau	00°02'11.00" S 127°12'13.00" T	Kabupaten Halmahera Selatan, Provinsi Maluku Utara
Umbur Kecil, Pulau		Pulau	00°38'57.99" S 128°33'24.99" T	Kabupaten Halmahera Selatan, Provinsi Maluku Utara
Umbur, Pulau		Pulau	00°39'14.00" S 128°33'59.00" T	Kabupaten Halmahera Selatan, Provinsi Maluku Utara
Ustel, Pulau		Pulau	00°22'42.68" U 127°54'08.52" T	Kabupaten Halmahera Tengah, Provinsi Maluku Utara
Uta, Pulau		Pulau	00°00'52.99" U 129°37'52.00" T	Kabupaten Halmahera Tengah, Provinsi Maluku Utara
Wadui, Pulau		Pulau	01°40'37.99" U 127°32'25.00" T	Kabupaten Halmahera Barat, Provinsi Maluku Utara
Wagali, Pulau		Pulau	00°35'00.37" S 128°24'36.40" T	Kabupaten Halmahera Selatan, Provinsi Maluku Utara
Waidoba, Pulau		Pulau	00°03'04.77" S 127°24'39.19" T	Kabupaten Halmahera Selatan, Provinsi Maluku Utara
Wailoro Besar, Pulau		Pulau	00°03'01.04" S 127°28'00.84" T	Kabupaten Halmahera Selatan, Provinsi Maluku Utara
Wailoro Kecil, Pulau		Pulau	00°03'52.00" S 127°28'07.99" T	Kabupaten Halmahera Selatan, Provinsi Maluku Utara
Waindi Besar, Pulau		Pulau	00°39'50.00" S 127°18'37.00" T	Kabupaten Halmahera Selatan, Provinsi Maluku Utara

Nama Rupabumi	Nama Lain	Unsur Rupabumi	Koordinat	Keterangan Wilayah
Waindi Kecil, Pulau		Pulau	00°40'05.99" S 127°18'50.00" T	Kabupaten Halmahera Selatan, Provinsi Maluku Utara
Waindi, Pulau		Pulau	00°38'44.59" S 127°18'01.00" T	Kabupaten Halmahera Selatan, Provinsi Maluku Utara
Waitenger, Pulau	Pulau Sapalewa	Pulau	01°30'45.00" S 128°42'37.00" T	Kabupaten Halmahera Selatan, Provinsi Maluku Utara
Wakamangkuni Selatan, Pulau		Pulau	01°45'19.29" S 124°18'50.07" T	Kabupaten Pulau Taliabu, Provinsi Maluku Utara
Wakamangkuni Utara, Pulau		Pulau	01°45'02.22" S 124°18'45.61" T	Kabupaten Pulau Taliabu, Provinsi Maluku Utara
Wale Magura, Pulau		Pulau	01°49'20.79" U 127°48'21.65" T	Kabupaten Halmahera Utara, Provinsi Maluku Utara
Waringin, Pulau		Pulau	00°47'47.00" S 128°09'24.00" T	Kabupaten Halmahera Selatan, Provinsi Maluku Utara
Wayatim, Pulau		Pulau	00°43'53.20" S 127°52'43.03" T	Kabupaten Halmahera Selatan, Provinsi Maluku Utara
Weilon, Pulau		Pulau	00°09'55.00" U 128°58'59.00" T	Kabupaten Halmahera Tengah, Provinsi Maluku Utara
Witimdi, Pulau		Pulau	00°11'55.70" U 128°55'28.66" T	Kabupaten Halmahera Tengah, Provinsi Maluku Utara
Woda, Pulau		Pulau	00°23'53.54" U 127°35'01.88" T	Kota Tidore Kepulauan, Provinsi Maluku Utara
Woka, Pulau		Pulau	01°25'26.00" S 127°52'16.00" T	Kabupaten Halmahera Selatan, Provinsi Maluku Utara
Woka, Pulau		Pulau	01°03'00.00" S 128°13'54.99" T	Kabupaten Halmahera Selatan, Provinsi Maluku Utara
Wor, Pulau		Pulau	00°37'59.00" U 128°31'50.00" T	Kabupaten Halmahera Timur, Provinsi Maluku Utara
Wosa, Pulau		Pulau	01°41'38.83" U 127°34'31.18" T	Kabupaten Halmahera Barat, Provinsi Maluku Utara
Woyo, Pulau		Pulau	01°58'23.00" S 124°41'53.99" T	Kabupaten Pulau Taliabu, Provinsi Maluku Utara
Yagi, Pulau		Pulau	00°18'17.42" U 127°52'27.01" T	Kabupaten Halmahera Tengah, Provinsi Maluku Utara
Yefi, Pulau		Pulau	00°20'40.99" U 127°53'51.00" T	Kabupaten Halmahera Tengah, Provinsi Maluku Utara
Yiew Besar, Pulau		Pulau	00°43'34.00" U 129°08'14.00" T	Provinsi Maluku Utara
Yiew Kecil, Pulau		Pulau	00°43'34.66" U 129°08'27.73" T	Provinsi Maluku Utara
Yoi, Pulau		Pulau	00°02'08.00" S 129°36'36.00" T	Kabupaten Halmahera Tengah, Provinsi Maluku Utara
Yoyok, Pulau		Pulau	00°41'21.00" S 127°10'31.00" T	Kabupaten Halmahera Selatan, Provinsi Maluku Utara
Zadrak, Pulau		Pulau	02°16'19.19" U 127°44'35.97" T	Kabupaten Halmahera Utara, Provinsi Maluku Utara





**23**

## **NUSA TENGGARA BARAT**



Nama Rupabumi	Nama Lain	Unsur Rupabumi	Koordinat	Keterangan Wilayah
Air, Gili		Pulau	08°21'27.00" S 116°04'53.00" T	Kabupaten Lombok Utara, Provinsi Nusa Tenggara Barat
Amben, Gili		Pulau	08°44'27.27" S 116°01'21.25" T	Kabupaten Lombok Barat, Provinsi Nusa Tenggara Barat
Anak Ewok, Gili		Pulau	08°53'15.57" S 116°30'07.80" T	Kabupaten Lombok Timur, Provinsi Nusa Tenggara Barat
Anak Temeak, Gili		Pulau	08°51'29.68" S 116°34'16.89" T	Kabupaten Lombok Timur, Provinsi Nusa Tenggara Barat
Anakanjan, Gili		Pulau	08°55'14.99" S 116°19'44.00" T	Kabupaten Lombok Tengah, Provinsi Nusa Tenggara Barat
Anakewok, Gili		Pulau	08°52'48.84" S 116°05'49.14" T	Kabupaten Lombok Barat, Provinsi Nusa Tenggara Barat
Anakewok, Gili		Pulau	08°52'54.99" S 116°08'49.99" T	Kabupaten Lombok Tengah, Provinsi Nusa Tenggara Barat
Anakewok, Gili		Pulau	08°57'08.79" S 116°22'03.46" T	Kabupaten Lombok Tengah, Provinsi Nusa Tenggara Barat
Areng, Gili		Pulau	08°50'28.00" S 116°28'00.99" T	Kabupaten Lombok Timur, Provinsi Nusa Tenggara Barat
Asahan, Gili		Pulau	08°44'18.01" S 115°53'12.04" T	Kabupaten Lombok Barat, Provinsi Nusa Tenggara Barat
Ayar Tawar, Pulau		Pulau	08°23'56.32" S 117°02'19.91" T	Kabupaten Sumbawa, Provinsi Nusa Tenggara Barat
Baban, Pulau		Pulau	08°58'35.05" S 116°44'05.23" T	Kabupaten Sumbawa Barat, Provinsi Nusa Tenggara Barat
Bajo Kwangko, Nisa		Pulau	08°39'01.00" S 118°13'12.78" T	Kabupaten Dompu, Provinsi Nusa Tenggara Barat
Bajopulau, Pulau		Pulau	08°34'26.60" S 119°02'10.32" T	Kabupaten Bima, Provinsi Nusa Tenggara Barat
Bakau, Pulau		Pulau	08°41'35.29" S 118°00'44.71" T	Kabupaten Sumbawa, Provinsi Nusa Tenggara Barat
Baku, Nisa		Pulau	08°44'36.96" S 119°00'40.45" T	Kabupaten Bima, Provinsi Nusa Tenggara Barat
Balean Rajab, Pulau		Pulau	08°54'01.14" S 116°00'54.94" T	Kabupaten Lombok Barat, Provinsi Nusa Tenggara Barat
Balisamar, Gili		Pulau	08°53'34.13" S 116°09'21.99" T	Kabupaten Lombok Tengah, Provinsi Nusa Tenggara Barat
Banta, Gili		Pulau	08°25'22.18" S 119°17'54.78" T	Kabupaten Bima, Provinsi Nusa Tenggara Barat
Barusu Nggelu, Pulau		Pulau	08°45'07.73" S 119°05'43.60" T	Kabupaten Bima, Provinsi Nusa Tenggara Barat
Basuntu, Pulau	Tanjung Suda	Pulau	08°31'23.49" S 117°40'20.84" T	Kabupaten Sumbawa, Provinsi Nusa Tenggara Barat
Batera, Nisa		Pulau	08°39'45.93" S 118°12'48.66" T	Kabupaten Dompu, Provinsi Nusa Tenggara Barat
Batu Bekerem, Pulau		Pulau	08°54'04.08" S 116°00'48.44" T	Kabupaten Lombok Barat, Provinsi Nusa Tenggara Barat
Batu Bolong Beleq, Pulau		Pulau	08°49'56.86" S 115°53'22.76" T	Kabupaten Lombok Barat, Provinsi Nusa Tenggara Barat
Batu Bolong, Pulau		Pulau	08°49'55.65" S 115°53'34.89" T	Kabupaten Lombok Barat, Provinsi Nusa Tenggara Barat
Batu Bungkak Panggang, Pulau		Pulau	08°54'01.30" S 116°01'03.15" T	Kabupaten Lombok Barat, Provinsi Nusa Tenggara Barat
Batu Dawok, Pulau		Pulau	08°49'48.20" S 115°52'49.01" T	Kabupaten Lombok Barat, Provinsi Nusa Tenggara Barat
Batu Dua, Pulau		Pulau	08°25'38.58" S 116°57'31.16" T	Kabupaten Sumbawa, Provinsi Nusa Tenggara Barat

Nama Rupabumi	Nama Lain	Unsur Rupabumi	Koordinat	Keterangan Wilayah
Batu Keselet, Pulau		Pulau	08°54'09.22" S 116°01'10.04" T	Kabupaten Lombok Barat, Provinsi Nusa Tenggara Barat
Batu Kumbu Lauq, Pulau		Pulau	08°50'00.78" S 115°54'07.94" T	Kabupaten Lombok Barat, Provinsi Nusa Tenggara Barat
Batu Malang Beleq, Pulau		Pulau	08°54'13.75" S 116°00'17.14" T	Kabupaten Lombok Barat, Provinsi Nusa Tenggara Barat
Batu Malang Kodeq, Pulau		Pulau	08°54'21.22" S 116°00'22.15" T	Kabupaten Lombok Barat, Provinsi Nusa Tenggara Barat
Batu Mandi Umar Madi, Pulau		Pulau	08°50'46.79" S 115°55'10.36" T	Kabupaten Lombok Barat, Provinsi Nusa Tenggara Barat
Batu Mandi, Pulau		Pulau	08°54'46.75" S 116°10'44.44" T	Kabupaten Lombok Tengah, Provinsi Nusa Tenggara Barat
Batu Mandik Salat, Pulau		Pulau	08°50'53.49" S 115°56'44.43" T	Kabupaten Lombok Barat, Provinsi Nusa Tenggara Barat
Batu Mandik Solet, Pulau		Pulau	08°49'20.21" S 115°52'19.07" T	Kabupaten Lombok Barat, Provinsi Nusa Tenggara Barat
Batu Nunggal, Pulau		Pulau	08°49'48.96" S 115°52'50.17" T	Kabupaten Lombok Barat, Provinsi Nusa Tenggara Barat
Batu Panggang Beliq, Pulau		Pulau	08°54'07.86" S 116°01'10.78" T	Kabupaten Lombok Barat, Provinsi Nusa Tenggara Barat
Batu Panggang Kodeq, Pulau		Pulau	08°54'06.58" S 116°01'10.12" T	Kabupaten Lombok Barat, Provinsi Nusa Tenggara Barat
Batu Panggong Daye, Pulau		Pulau	08°54'03.46" S 116°01'03.88" T	Kabupaten Lombok Barat, Provinsi Nusa Tenggara Barat
Batu Panggong Lauq, Pulau		Pulau	08°54'04.78" S 116°01'04.68" T	Kabupaten Lombok Barat, Provinsi Nusa Tenggara Barat
Batu Pikel, Pulau		Pulau	08°54'02.30" S 116°01'29.68" T	Kabupaten Lombok Barat, Provinsi Nusa Tenggara Barat
Batu Rug, Pulau		Pulau	08°54'07.80" S 116°01'07.36" T	Kabupaten Lombok Barat, Provinsi Nusa Tenggara Barat
Batu Sai, Pulau		Pulau	08°25'59.00" S 116°56'52.00" T	Kabupaten Sumbawa, Provinsi Nusa Tenggara Barat
Batu Sakulit, Pulau		Pulau	09°03'03.63" S 117°22'59.95" T	Kabupaten Sumbawa, Provinsi Nusa Tenggara Barat
Batu Salat, Pulau		Pulau	08°51'01.78" S 115°56'49.30" T	Kabupaten Lombok Barat, Provinsi Nusa Tenggara Barat
Batu Samarunding, Pulau		Pulau	09°02'09.77" S 117°26'23.16" T	Kabupaten Sumbawa, Provinsi Nusa Tenggara Barat
Batu Sari, Pulau		Pulau	08°56'19.87" S 116°23'48.71" T	Kabupaten Lombok Tengah, Provinsi Nusa Tenggara Barat
Batu Solet, Pulau		Pulau	08°49'17.11" S 115°52'17.51" T	Kabupaten Lombok Barat, Provinsi Nusa Tenggara Barat
Batu Teluksedarang Due, Pulau		Pulau	08°52'10.07" S 115°58'10.67" T	Kabupaten Lombok Barat, Provinsi Nusa Tenggara Barat
Batu Teluksedarang Sekeq, Pulau		Pulau	08°52'10.65" S 115°58'05.24" T	Kabupaten Lombok Barat, Provinsi Nusa Tenggara Barat
Batu Teluksedarang Telu, Pulau		Pulau	08°52'09.37" S 115°58'17.53" T	Kabupaten Lombok Barat, Provinsi Nusa Tenggara Barat
Batu Tenget, Pulau	Makam Sanusi	Pulau	08°54'12.60" S 116°01'10.76" T	Kabupaten Lombok Barat, Provinsi Nusa Tenggara Barat
Batu Unting-Unting, Pulau		Pulau	08°54'51.81" S 116°10'21.12" T	Kabupaten Lombok Tengah, Provinsi Nusa Tenggara Barat
Batu, Gili		Pulau	08°56'15.11" S 116°29'38.96" T	Kabupaten Lombok Timur, Provinsi Nusa Tenggara Barat
Batu, Pulau		Pulau	08°28'04.00" S 117°40'38.90" T	Kabupaten Sumbawa, Provinsi Nusa Tenggara Barat

Nama Rupabumi	Nama Lain	Unsur Rupabumi	Koordinat	Keterangan Wilayah
Batubalong, Pulau		Pulau	09°01'25.95" S 117°27'55.27" T	Kabupaten Sumbawa, Provinsi Nusa Tenggara Barat
Batubata, Gili		Pulau	08°52'06.08" S 115°57'37.31" T	Kabupaten Lombok Barat, Provinsi Nusa Tenggara Barat
Batubate Beleq Due, Pulau		Pulau	08°51'34.53" S 115°57'21.25" T	Kabupaten Lombok Barat, Provinsi Nusa Tenggara Barat
Batubate Beleq Empat, Pulau		Pulau	08°51'38.16" S 115°57'33.61" T	Kabupaten Lombok Barat, Provinsi Nusa Tenggara Barat
Batubate Beleq Enem, Pulau		Pulau	08°51'40.46" S 115°57'42.45" T	Kabupaten Lombok Barat, Provinsi Nusa Tenggara Barat
Batubate Beleq Leme, Pulau		Pulau	08°51'39.92" S 115°57'39.48" T	Kabupaten Lombok Barat, Provinsi Nusa Tenggara Barat
Batubate Beleq Pituk, Pulau		Pulau	08°51'42.39" S 115°57'41.37" T	Kabupaten Lombok Barat, Provinsi Nusa Tenggara Barat
Batubate Beleq Sekeq, Pulau		Pulau	08°51'31.51" S 115°57'22.46" T	Kabupaten Lombok Barat, Provinsi Nusa Tenggara Barat
Batubate Beleq Sekeq, Pulau		Pulau	08°51'25.36" S 115°57'14.33" T	Kabupaten Lombok Barat, Provinsi Nusa Tenggara Barat
Batubate Beleq Telu, Pulau		Pulau	08°51'36.77" S 115°57'24.97" T	Kabupaten Lombok Barat, Provinsi Nusa Tenggara Barat
Batuberang, Gili		Pulau	08°54'58.00" S 116°13'30.00" T	Kabupaten Lombok Tengah, Provinsi Nusa Tenggara Barat
Batudaeng, Gili		Pulau	08°50'42.30" S 115°56'24.23" T	Kabupaten Lombok Barat, Provinsi Nusa Tenggara Barat
Batukodek, Gili		Pulau	08°55'13.68" S 116°30'09.70" T	Kabupaten Lombok Timur, Provinsi Nusa Tenggara Barat
Batumeneh, Gili		Pulau	08°54'22.89" S 116°00'22.46" T	Kabupaten Lombok Barat, Provinsi Nusa Tenggara Barat
Batumulalang, Gili		Pulau	08°51'49.08" S 116°35'38.79" T	Kabupaten Lombok Timur, Provinsi Nusa Tenggara Barat
Batumimbar, Pulau		Pulau	08°31'18.97" S 117°38'01.99" T	Kabupaten Sumbawa, Provinsi Nusa Tenggara Barat
Batungebor, Gili		Pulau	08°53'58.97" S 116°04'23.14" T	Kabupaten Lombok Barat, Provinsi Nusa Tenggara Barat
Batununjer, Gili		Pulau	08°55'19.52" S 116°29'13.82" T	Kabupaten Lombok Timur, Provinsi Nusa Tenggara Barat
Batunyangkong Kodeq, Pulau		Pulau	08°54'14.41" S 116°00'21.10" T	Kabupaten Lombok Barat, Provinsi Nusa Tenggara Barat
Batunyangkung, Gili		Pulau	08°54'15.39" S 116°00'21.39" T	Kabupaten Lombok Barat, Provinsi Nusa Tenggara Barat
Batupayung, Gili		Pulau	08°54'47.99" S 116°12'02.00" T	Kabupaten Lombok Tengah, Provinsi Nusa Tenggara Barat
Batuputih, Pulau		Pulau	08°31'09.79" S 117°38'13.95" T	Kabupaten Sumbawa, Provinsi Nusa Tenggara Barat
Baturea, Pulau		Pulau	08°39'44.74" S 117°49'57.22" T	Kabupaten Sumbawa, Provinsi Nusa Tenggara Barat
Batutiung, Gili		Pulau	08°55'51.81" S 116°20'59.23" T	Kabupaten Lombok Tengah, Provinsi Nusa Tenggara Barat
Batuudu, Pulau		Pulau	08°39'08.01" S 118°13'42.06" T	Kabupaten Dompu, Provinsi Nusa Tenggara Barat
Bedi, Nisa		Pulau	08°30'24.48" S 119°20'42.73" T	Kabupaten Bima, Provinsi Nusa Tenggara Barat
Bedil, Pulau		Pulau	08°23'23.84" S 117°04'26.70" T	Kabupaten Sumbawa, Provinsi Nusa Tenggara Barat
Belang, Pulau		Pulau	08°32'37.01" S 116°46'40.03" T	Kabupaten Sumbawa Barat, Provinsi Nusa Tenggara Barat



Nama Rupabumi	Nama Lain	Unsur Rupabumi	Koordinat	Keterangan Wilayah
Belek, Gili		Pulau	08°48'49.14" S 116°30'16.56" T	Kabupaten Lombok Timur, Provinsi Nusa Tenggara Barat
Bembek Belek, Gili		Pulau	08°48'59.78" S 116°31'17.00" T	Kabupaten Lombok Timur, Provinsi Nusa Tenggara Barat
Bembek Kodek, Gili		Pulau	08°49'05.00" S 116°31'14.00" T	Kabupaten Lombok Timur, Provinsi Nusa Tenggara Barat
Benes, Gili		Pulau	08°51'15.78" S 116°34'16.10" T	Kabupaten Lombok Timur, Provinsi Nusa Tenggara Barat
Bidara, Gili		Pulau	08°26'26.00" S 116°44'17.99" T	Kabupaten Lombok Timur, Provinsi Nusa Tenggara Barat
Bongkor Penyu, Pulau		Pulau	08°54'02.17" S 116°00'53.95" T	Kabupaten Lombok Barat, Provinsi Nusa Tenggara Barat
Botak, Gili		Pulau	08°49'42.23" S 116°30'11.58" T	Kabupaten Lombok Timur, Provinsi Nusa Tenggara Barat
Bulusadang, Gili		Pulau	08°54'36.16" S 116°12'59.99" T	Kabupaten Lombok Tengah, Provinsi Nusa Tenggara Barat
Bungin, Pulau		Pulau	08°28'39.00" S 116°59'42.00" T	Kabupaten Sumbawa, Provinsi Nusa Tenggara Barat
Burung, Pulau		Pulau	08°26'39.79" S 117°02'11.73" T	Kabupaten Sumbawa, Provinsi Nusa Tenggara Barat
Cangkir, Pulau		Pulau	08°38'45.58" S 118°13'37.29" T	Kabupaten Dompu, Provinsi Nusa Tenggara Barat
Cina, Gili		Pulau	08°53'55.74" S 116°33'39.04" T	Kabupaten Lombok Timur, Provinsi Nusa Tenggara Barat
Dangar Ode, Pulau		Pulau	08°25'31.38" S 117°37'57.09" T	Kabupaten Sumbawa, Provinsi Nusa Tenggara Barat
Dangar Rea, Pulau		Pulau	08°25'48.40" S 117°39'18.06" T	Kabupaten Sumbawa, Provinsi Nusa Tenggara Barat
Dempu, Pulau		Pulau	08°34'53.86" S 117°50'08.00" T	Kabupaten Sumbawa, Provinsi Nusa Tenggara Barat
Depi, Pulau		Pulau	08°43'28.48" S 117°57'01.38" T	Kabupaten Sumbawa, Provinsi Nusa Tenggara Barat
Dewa, Pulau		Pulau	08°39'38.52" S 118°03'05.00" T	Kabupaten Sumbawa, Provinsi Nusa Tenggara Barat
Donggo Wolo, Pulau		Pulau	08°50'43.32" S 118°50'27.94" T	Kabupaten Bima, Provinsi Nusa Tenggara Barat
Dora, Pulau		Pulau	08°43'57.22" S 118°47'08.00" T	Kabupaten Bima, Provinsi Nusa Tenggara Barat
Dua Ode, Pulau		Pulau	08°29'33.97" S 117°45'06.81" T	Kabupaten Sumbawa, Provinsi Nusa Tenggara Barat
Dua Ode, Pulau		Pulau	08°40'56.55" S 116°43'51.76" T	Kabupaten Sumbawa Barat, Provinsi Nusa Tenggara Barat
Dua Rea, Pulau		Pulau	08°29'23.46" S 117°45'44.09" T	Kabupaten Sumbawa, Provinsi Nusa Tenggara Barat
Dua Rea, Pulau		Pulau	08°41'10.45" S 116°43'37.33" T	Kabupaten Sumbawa Barat, Provinsi Nusa Tenggara Barat
Fanda, Nisa		Pulau	08°35'55.56" S 119°02'22.49" T	Kabupaten Bima, Provinsi Nusa Tenggara Barat
Gantung, Gili		Pulau	08°54'43.53" S 116°16'40.73" T	Kabupaten Lombok Tengah, Provinsi Nusa Tenggara Barat
Gede, Gili		Pulau	08°44'43.00" S 115°55'26.00" T	Kabupaten Lombok Barat, Provinsi Nusa Tenggara Barat
Genda', Pulau		Pulau	08°42'44.25" S 118°45'06.00" T	Kabupaten Bima, Provinsi Nusa Tenggara Barat
Genenggeneng, Gili		Pulau	08°53'57.00" S 115°59'37.00" T	Kabupaten Lombok Barat, Provinsi Nusa Tenggara Barat

Nama Rupabumi	Nama Lain	Unsur Rupabumi	Koordinat	Keterangan Wilayah
Genting, Gili		Pulau	08°43'38.06" S 115°57'58.76" T	Kabupaten Lombok Barat, Provinsi Nusa Tenggara Barat
Gentingan Bat, Pulau		Pulau	08°49'23.72" S 115°51'44.20" T	Kabupaten Lombok Barat, Provinsi Nusa Tenggara Barat
Gentingan Timuk, Pulau		Pulau	08°49'25.93" S 115°51'47.48" T	Kabupaten Lombok Barat, Provinsi Nusa Tenggara Barat
Gera, Pulau		Pulau	08°48'58.75" S 116°48'42.80" T	Kabupaten Sumbawa Barat, Provinsi Nusa Tenggara Barat
Goleng, Gili		Pulau	08°44'57.30" S 115°53'31.30" T	Kabupaten Lombok Barat, Provinsi Nusa Tenggara Barat
Gringsingan, Gili		Pulau	08°44'12.00" S 115°57'52.99" T	Kabupaten Lombok Barat, Provinsi Nusa Tenggara Barat
Guabaru Panggang, Pulau		Pulau	08°53'58.31" S 116°00'09.94" T	Kabupaten Lombok Barat, Provinsi Nusa Tenggara Barat
Guasarang, Pulau		Pulau	08°53'02.90" S 115°59'18.32" T	Kabupaten Lombok Barat, Provinsi Nusa Tenggara Barat
Guebaru Due, Pulau		Pulau	08°53'08.07" S 115°59'19.69" T	Kabupaten Lombok Barat, Provinsi Nusa Tenggara Barat
Guebaru Sekeq, Pulau		Pulau	08°53'07.62" S 115°59'20.78" T	Kabupaten Lombok Barat, Provinsi Nusa Tenggara Barat
Guebaru Telu, Pulau		Pulau	08°53'09.40" S 115°59'19.45" T	Kabupaten Lombok Barat, Provinsi Nusa Tenggara Barat
Gundi, Gili		Pulau	08°49'47.27" S 115°52'41.80" T	Kabupaten Lombok Barat, Provinsi Nusa Tenggara Barat
Gunting, Gili		Pulau	08°55'01.93" S 116°14'05.66" T	Kabupaten Lombok Tengah, Provinsi Nusa Tenggara Barat
Jelopang, Pulau		Pulau	08°29'18.95" S 117°38'29.51" T	Kabupaten Sumbawa, Provinsi Nusa Tenggara Barat
Jonga, Pulau		Pulau	08°36'20.36" S 117°46'05.99" T	Kabupaten Sumbawa, Provinsi Nusa Tenggara Barat
Jonggat Kodeq, Pulau		Pulau	08°51'09.73" S 115°56'49.15" T	Kabupaten Lombok Barat, Provinsi Nusa Tenggara Barat
Kalong, Pulau		Pulau	08°29'53.40" S 116°52'21.51" T	Kabupaten Sumbawa Barat, Provinsi Nusa Tenggara Barat
Kamara, Pulau		Pulau	08°40'00.99" S 119°13'27.05" T	Kabupaten Bima, Provinsi Nusa Tenggara Barat
Kambing, Pulau		Pulau	08°26'57.81" S 118°41'45.59" T	Kabupaten Bima, Provinsi Nusa Tenggara Barat
Kambing, Pulau		Pulau	08°31'31.02" S 116°47'26.85" T	Kabupaten Sumbawa Barat, Provinsi Nusa Tenggara Barat
Kapal, Gili		Pulau	08°51'20.05" S 116°33'08.26" T	Kabupaten Lombok Timur, Provinsi Nusa Tenggara Barat
Kapas, Pulau		Pulau	08°41'07.00" S 118°00'28.54" T	Kabupaten Sumbawa, Provinsi Nusa Tenggara Barat
Karang Dundang, Pulau		Pulau	08°54'48.11" S 116°16'34.03" T	Kabupaten Lombok Tengah, Provinsi Nusa Tenggara Barat
Karawo Na'E, Pulau		Pulau	08°27'49.68" S 119°16'14.84" T	Kabupaten Bima, Provinsi Nusa Tenggara Barat
Karawo To'I, Pulau		Pulau	08°27'42.21" S 119°16'16.84" T	Kabupaten Bima, Provinsi Nusa Tenggara Barat
Karii, Nisa		Pulau	08°36'33.30" S 119°02'37.79" T	Kabupaten Bima, Provinsi Nusa Tenggara Barat
Kau, Gili		Pulau	08°54'11.40" S 116°09'42.43" T	Kabupaten Lombok Tengah, Provinsi Nusa Tenggara Barat
Kaung, Pulau		Pulau	08°27'42.11" S 117°00'31.55" T	Kabupaten Sumbawa, Provinsi Nusa Tenggara Barat

Nama Rupabumi	Nama Lain	Unsur Rupabumi	Koordinat	Keterangan Wilayah
Kawu, Gili		Pulau	08°53'19.04" S 116°05'00.08" T	Kabupaten Lombok Barat, Provinsi Nusa Tenggara Barat
Kebango, Gili		Pulau	08°54'34.58" S 116°13'13.50" T	Kabupaten Lombok Tengah, Provinsi Nusa Tenggara Barat
Kebo, Pulau		Pulau	08°39'36.90" S 117°53'14.23" T	Kabupaten Sumbawa, Provinsi Nusa Tenggara Barat
Kedis, Gili		Pulau	08°43'50.00" S 116°01'32.00" T	Kabupaten Lombok Barat, Provinsi Nusa Tenggara Barat
Kelat, Pulau		Pulau	08°24'57.68" S 117°01'18.83" T	Kabupaten Sumbawa, Provinsi Nusa Tenggara Barat
Kele, Pulau		Pulau	08°33'49.57" S 117°42'43.21" T	Kabupaten Sumbawa, Provinsi Nusa Tenggara Barat
Kenawa, Pulau		Pulau	08°29'57.00" S 116°49'59.00" T	Kabupaten Sumbawa Barat, Provinsi Nusa Tenggara Barat
Kerate, Gili		Pulau	08°50'10.30" S 116°30'27.10" T	Kabupaten Lombok Timur, Provinsi Nusa Tenggara Barat
Kere, Gili		Pulau	08°53'47.01" S 116°04'38.97" T	Kabupaten Lombok Barat, Provinsi Nusa Tenggara Barat
Kere, Gili		Pulau	08°48'17.63" S 116°31'39.18" T	Kabupaten Lombok Timur, Provinsi Nusa Tenggara Barat
Ko'Do, Pulau		Pulau	08°38'26.54" S 118°11'39.32" T	Kabupaten Dompu, Provinsi Nusa Tenggara Barat
Kodok, Pulau		Pulau	08°48'43.09" S 115°49'49.34" T	Kabupaten Lombok Barat, Provinsi Nusa Tenggara Barat
Kondo, Gili		Pulau	08°27'01.00" S 116°43'53.00" T	Kabupaten Lombok Timur, Provinsi Nusa Tenggara Barat
Kondo, Gili		Pulau	08°39'53.93" S 117°46'01.99" T	Kabupaten Sumbawa, Provinsi Nusa Tenggara Barat
Kramat, Pulau		Pulau	08°22'27.00" S 117°04'36.00" T	Kabupaten Sumbawa, Provinsi Nusa Tenggara Barat
Krata, Pulau		Pulau	08°41'18.82" S 116°46'12.85" T	Kabupaten Sumbawa Barat, Provinsi Nusa Tenggara Barat
Kubur, Pulau		Pulau	08°38'53.32" S 118°11'33.01" T	Kabupaten Dompu, Provinsi Nusa Tenggara Barat
Kuk, Gili		Pulau	08°43'17.00" S 116°01'34.00" T	Kabupaten Lombok Barat, Provinsi Nusa Tenggara Barat
Kuri, Gili		Pulau	08°48'44.98" S 116°30'58.37" T	Kabupaten Lombok Timur, Provinsi Nusa Tenggara Barat
Laaji, Nisa		Pulau	08°34'47.15" S 119°01'49.73" T	Kabupaten Bima, Provinsi Nusa Tenggara Barat
Lampadana, Pulau		Pulau	08°42'57.49" S 118°46'27.54" T	Kabupaten Bima, Provinsi Nusa Tenggara Barat
Lampe, Pulau		Pulau	08°36'31.73" S 117°52'09.00" T	Kabupaten Sumbawa, Provinsi Nusa Tenggara Barat
Lampu, Gili		Pulau	08°26'44.00" S 116°43'54.99" T	Kabupaten Lombok Timur, Provinsi Nusa Tenggara Barat
Langgudu, Nisa		Pulau	08°49'08.89" S 118°57'44.68" T	Kabupaten Bima, Provinsi Nusa Tenggara Barat
Lawang Anorawi, Pulau		Pulau	08°30'22.17" S 117°37'53.33" T	Kabupaten Sumbawa, Provinsi Nusa Tenggara Barat
Lawang Anosiop, Pulau		Pulau	08°30'04.00" S 117°38'17.94" T	Kabupaten Sumbawa, Provinsi Nusa Tenggara Barat
Lawang Panggang, Pulau		Pulau	08°54'07.50" S 116°01'28.72" T	Kabupaten Lombok Barat, Provinsi Nusa Tenggara Barat
Lawang, Gili		Pulau	08°17'38.00" S 116°41'56.00" T	Kabupaten Lombok Timur, Provinsi Nusa Tenggara Barat

Nama Rupabumi	Nama Lain	Unsur Rupabumi	Koordinat	Keterangan Wilayah
Layar, Gili		Pulau	08°43'36.00" S 115°54'20.00" T	Kabupaten Lombok Barat, Provinsi Nusa Tenggara Barat
Lebur, Gili		Pulau	08°51'27.85" S 116°25'34.64" T	Kabupaten Lombok Timur, Provinsi Nusa Tenggara Barat
Lemurai, Pulau		Pulau	09°01'25.77" S 117°27'54.11" T	Kabupaten Sumbawa, Provinsi Nusa Tenggara Barat
Lereh, Nisa		Pulau	08°51'07.99" S 118°34'18.68" T	Kabupaten Bima, Provinsi Nusa Tenggara Barat
Liang, Pulau		Pulau	08°29'25.29" S 117°39'41.15" T	Kabupaten Sumbawa, Provinsi Nusa Tenggara Barat
Limbu Na'E, Pulau		Pulau	08°33'25.29" S 119°02'33.20" T	Kabupaten Bima, Provinsi Nusa Tenggara Barat
Limbu To'l, Pulau		Pulau	08°33'33.59" S 119°02'26.43" T	Kabupaten Bima, Provinsi Nusa Tenggara Barat
Linus, Gili		Pulau	08°51'05.00" S 116°24'58.00" T	Kabupaten Lombok Timur, Provinsi Nusa Tenggara Barat
Lipan, Pulau		Pulau	08°41'08.00" S 117°50'39.50" T	Kabupaten Sumbawa, Provinsi Nusa Tenggara Barat
Lombok, Pulau		Pulau	08°37'52.39" S 116°19'03.20" T	Provinsi Nusa Tenggara Barat
Lontar, Gili		Pulau	08°43'23.00" S 115°57'38.99" T	Kabupaten Lombok Barat, Provinsi Nusa Tenggara Barat
Maja, Pulau		Pulau	08°38'35.10" S 118°14'27.03" T	Kabupaten Dompu, Provinsi Nusa Tenggara Barat
Maja, Pulau		Pulau	08°35'29.02" S 117°45'50.95" T	Kabupaten Sumbawa, Provinsi Nusa Tenggara Barat
Makam Dar Beleq, Pulau		Pulau	08°50'46.89" S 115°55'19.12" T	Kabupaten Lombok Barat, Provinsi Nusa Tenggara Barat
Makam Dar Kodeq, Pulau		Pulau	08°50'47.20" S 115°55'20.48" T	Kabupaten Lombok Barat, Provinsi Nusa Tenggara Barat
Makam Priye Daye, Pulau		Pulau	08°54'07.59" S 116°00'48.64" T	Kabupaten Lombok Barat, Provinsi Nusa Tenggara Barat
Makam Priye Lauq, Pulau		Pulau	08°54'09.23" S 116°00'48.84" T	Kabupaten Lombok Barat, Provinsi Nusa Tenggara Barat
Makam Priye Tengah, Pulau		Pulau	08°54'08.35" S 116°00'48.62" T	Kabupaten Lombok Barat, Provinsi Nusa Tenggara Barat
Malai Na'E, Nisa		Pulau	08°45'43.21" S 118°49'10.64" T	Kabupaten Bima, Provinsi Nusa Tenggara Barat
Malai To'l, Nisa		Pulau	08°45'41.66" S 118°49'03.47" T	Kabupaten Bima, Provinsi Nusa Tenggara Barat
Malang Kodeq, Gili		Pulau	08°54'07.21" S 116°00'11.45" T	Kabupaten Lombok Barat, Provinsi Nusa Tenggara Barat
Malang, Gili		Pulau	08°54'06.00" S 116°00'11.00" T	Kabupaten Lombok Barat, Provinsi Nusa Tenggara Barat
Mandiki, Pulau		Pulau	08°29'29.00" S 116°48'31.00" T	Kabupaten Sumbawa Barat, Provinsi Nusa Tenggara Barat
Mangkem Kaoq, Pulau		Pulau	08°49'46.43" S 116°30'14.53" T	Kabupaten Lombok Timur, Provinsi Nusa Tenggara Barat
Maringkik, Gili		Pulau	08°49'00.99" S 116°31'54.99" T	Kabupaten Lombok Timur, Provinsi Nusa Tenggara Barat
Mas, Gili		Pulau	08°44'31.54" S 116°03'51.86" T	Kabupaten Lombok Barat, Provinsi Nusa Tenggara Barat
Masjid, Gili		Pulau	08°53'44.18" S 116°09'30.04" T	Kabupaten Lombok Tengah, Provinsi Nusa Tenggara Barat
Mbee, Nisa		Pulau	08°34'34.03" S 119°11'36.12" T	Kabupaten Bima, Provinsi Nusa Tenggara Barat

Nama Rupabumi	Nama Lain	Unsur Rupabumi	Koordinat	Keterangan Wilayah
Mboko, Nisa		Pulau	08°21'29.75" S 118°17'04.99" T	Kabupaten Bima, Provinsi Nusa Tenggara Barat
Mboko, Nisa		Pulau	08°35'40.92" S 119°07'47.20" T	Kabupaten Bima, Provinsi Nusa Tenggara Barat
Mbolo, Nisa		Pulau	08°34'42.62" S 119°02'03.99" T	Kabupaten Bima, Provinsi Nusa Tenggara Barat
Medang, Pulau		Pulau	08°08'19.41" S 117°23'22.34" T	Kabupaten Sumbawa, Provinsi Nusa Tenggara Barat
Medas Timuk, Gili		Pulau	08°54'56.76" S 116°17'35.70" T	Kabupaten Lombok Tengah, Provinsi Nusa Tenggara Barat
Medas, Gili		Pulau	08°54'44.50" S 116°16'40.99" T	Kabupaten Lombok Tengah, Provinsi Nusa Tenggara Barat
Melayu, Gili		Pulau	08°55'37.29" S 116°29'53.54" T	Kabupaten Lombok Timur, Provinsi Nusa Tenggara Barat
Meno, Gili		Pulau	08°21'02.00" S 116°03'24.99" T	Kabupaten Lombok Utara, Provinsi Nusa Tenggara Barat
Meriam Lape, Pulau		Pulau	08°31'21.49" S 117°39'42.34" T	Kabupaten Sumbawa, Provinsi Nusa Tenggara Barat
Meriam Ode, Pulau		Pulau	08°36'01.00" S 117°50'23.35" T	Kabupaten Sumbawa, Provinsi Nusa Tenggara Barat
Meriam Rea, Pulau		Pulau	08°36'19.66" S 117°50'30.99" T	Kabupaten Sumbawa, Provinsi Nusa Tenggara Barat
Mesan Cine, Pulau		Pulau	08°54'05.84" S 116°01'06.22" T	Kabupaten Lombok Barat, Provinsi Nusa Tenggara Barat
Mesan, Gili		Pulau	08°53'51.63" S 116°33'17.14" T	Kabupaten Lombok Timur, Provinsi Nusa Tenggara Barat
Mesero, Gili		Pulau	08°51'36.24" S 116°34'19.52" T	Kabupaten Lombok Timur, Provinsi Nusa Tenggara Barat
Moyo, Pulau		Pulau	08°13'46.48" S 117°33'54.23" T	Kabupaten Sumbawa, Provinsi Nusa Tenggara Barat
Munah, Gili		Pulau	08°53'45.34" S 116°09'35.52" T	Kabupaten Lombok Tengah, Provinsi Nusa Tenggara Barat
Na'E Dompui, Nisa		Pulau	08°38'45.27" S 118°12'21.44" T	Kabupaten Dompui, Provinsi Nusa Tenggara Barat
Na'E, Nisa		Pulau	08°34'00.00" S 119°02'57.50" T	Kabupaten Bima, Provinsi Nusa Tenggara Barat
Naga Sumi, Nisa		Pulau	08°36'42.39" S 119°02'18.20" T	Kabupaten Bima, Provinsi Nusa Tenggara Barat
Namo, Pulau		Pulau	08°30'38.99" S 116°51'02.00" T	Kabupaten Sumbawa Barat, Provinsi Nusa Tenggara Barat
Nampar, Pulau		Pulau	09°01'25.39" S 117°27'52.35" T	Kabupaten Sumbawa, Provinsi Nusa Tenggara Barat
Nanga Sira, Gili		Pulau	08°25'15.37" S 117°28'40.29" T	Kabupaten Sumbawa, Provinsi Nusa Tenggara Barat
Nanga, Pulau		Pulau	08°44'24.60" S 118°41'50.32" T	Kabupaten Bima, Provinsi Nusa Tenggara Barat
Nangambai, Nisa		Pulau	08°44'29.94" S 118°41'53.39" T	Kabupaten Bima, Provinsi Nusa Tenggara Barat
Nanggu, Gili		Pulau	08°43'05.00" S 116°00'31.00" T	Kabupaten Lombok Barat, Provinsi Nusa Tenggara Barat
Nciu, Nisa		Pulau	08°39'24.40" S 118°13'25.24" T	Kabupaten Dompui, Provinsi Nusa Tenggara Barat
Ndoro Luhu, Pulau		Pulau	08°36'59.36" S 118°23'38.35" T	Kabupaten Dompui, Provinsi Nusa Tenggara Barat
Ngali, Pulau		Pulau	08°31'52.50" S 117°43'50.44" T	Kabupaten Sumbawa, Provinsi Nusa Tenggara Barat

Nama Rupabumi	Nama Lain	Unsur Rupabumi	Koordinat	Keterangan Wilayah
Ngebor, Gili		Pulau	08°54'37.47" S 116°13'01.37" T	Kabupaten Lombok Tengah, Provinsi Nusa Tenggara Barat
Nisa Bea, Pulau		Pulau	08°43'58.80" S 118°49'25.69" T	Kabupaten Bima, Provinsi Nusa Tenggara Barat
Nisa Jampa, Pulau		Pulau	08°44'45.62" S 119°00'43.24" T	Kabupaten Bima, Provinsi Nusa Tenggara Barat
Nisa Jampa, Pulau		Pulau	08°44'30.72" S 119°00'39.92" T	Kabupaten Bima, Provinsi Nusa Tenggara Barat
Nisa Jampa, Pulau		Pulau	08°44'43.55" S 119°00'43.53" T	Kabupaten Bima, Provinsi Nusa Tenggara Barat
Nisa Krawo, Pulau		Pulau	08°27'21.57" S 119°18'59.71" T	Kabupaten Bima, Provinsi Nusa Tenggara Barat
Nisa Mbe'E Boro, Pulau		Pulau	08°21'02.76" S 118°16'28.56" T	Kabupaten Bima, Provinsi Nusa Tenggara Barat
Nisa Moda Eda, Pulau		Pulau	08°45'06.19" S 119°06'37.40" T	Kabupaten Bima, Provinsi Nusa Tenggara Barat
Nisa Pusu, Pulau		Pulau	08°49'33.40" S 118°48'29.17" T	Kabupaten Bima, Provinsi Nusa Tenggara Barat
Nisa Waduruka, Pulau		Pulau	08°48'18.60" S 118°44'43.94" T	Kabupaten Bima, Provinsi Nusa Tenggara Barat
Nonjer, Gili	Gili Batu Ngebor	Pulau	08°55'12.21" S 116°29'05.68" T	Kabupaten Lombok Timur, Provinsi Nusa Tenggara Barat
Ntodo Na'El, Nisa		Pulau	08°32'54.37" S 119°10'41.12" T	Kabupaten Bima, Provinsi Nusa Tenggara Barat
Ntodo To'Il, Nisa		Pulau	08°32'53.22" S 119°10'28.21" T	Kabupaten Bima, Provinsi Nusa Tenggara Barat
Ntosa, Nisa		Pulau	08°34'09.00" S 119°01'42.66" T	Kabupaten Bima, Provinsi Nusa Tenggara Barat
Nusa, Gili		Pulau	08°54'33.00" S 116°15'16.99" T	Kabupaten Lombok Tengah, Provinsi Nusa Tenggara Barat
Nuse, Gili		Pulau	08°49'10.92" S 116°30'08.60" T	Kabupaten Lombok Timur, Provinsi Nusa Tenggara Barat
Nyepak, Gili		Pulau	08°57'00.00" S 116°23'44.00" T	Kabupaten Lombok Tengah, Provinsi Nusa Tenggara Barat
Nyiur Gading Daye, Pulau		Pulau	08°50'31.74" S 115°54'49.31" T	Kabupaten Lombok Barat, Provinsi Nusa Tenggara Barat
Nyiur Gading Lauq, Pulau		Pulau	08°50'36.71" S 115°54'46.41" T	Kabupaten Lombok Barat, Provinsi Nusa Tenggara Barat
Nyiurgading, Gili		Pulau	08°50'48.99" S 115°55'14.99" T	Kabupaten Lombok Barat, Provinsi Nusa Tenggara Barat
Oi Ica, Pulau		Pulau	08°35'05.04" S 119°11'55.29" T	Kabupaten Bima, Provinsi Nusa Tenggara Barat
Oi Labu Ica, Pulau		Pulau	08°41'23.53" S 119°13'24.52" T	Kabupaten Bima, Provinsi Nusa Tenggara Barat
Oi Labu Ndua, Pulau		Pulau	08°41'21.63" S 119°13'18.16" T	Kabupaten Bima, Provinsi Nusa Tenggara Barat
Oi Ndua, Pulau		Pulau	08°34'06.57" S 119°11'30.47" T	Kabupaten Bima, Provinsi Nusa Tenggara Barat
Oipa'l, Nisa		Pulau	08°33'44.84" S 119°10'39.07" T	Kabupaten Bima, Provinsi Nusa Tenggara Barat
Oisedu, Pulau		Pulau	08°45'47.32" S 118°51'42.42" T	Kabupaten Bima, Provinsi Nusa Tenggara Barat
Paga, Nisa		Pulau	08°34'22.48" S 119°02'25.21" T	Kabupaten Bima, Provinsi Nusa Tenggara Barat
Pakis, Gili		Pulau	08°52'51.18" S 115°59'03.95" T	Kabupaten Lombok Barat, Provinsi Nusa Tenggara Barat



Nama Rupabumi	Nama Lain	Unsur Rupabumi	Koordinat	Keterangan Wilayah
Panan, Gili		Pulau	08°39'39.49" S 117°46'39.80" T	Kabupaten Sumbawa, Provinsi Nusa Tenggara Barat
Panjang, Pulau		Pulau	08°26'34.82" S 116°53'50.77" T	Kabupaten Sumbawa, Provinsi Nusa Tenggara Barat
Parabo, Nisa		Pulau	08°27'26.95" S 119°17'45.07" T	Kabupaten Bima, Provinsi Nusa Tenggara Barat
Paserang, Pulau		Pulau	08°30'54.00" S 116°47'26.00" T	Kabupaten Sumbawa Barat, Provinsi Nusa Tenggara Barat
Pasir, Gili		Pulau	08°26'34.36" S 116°44'55.19" T	Kabupaten Lombok Timur, Provinsi Nusa Tenggara Barat
Peka Na'E, Pulau		Pulau	08°32'55.03" S 119°14'40.88" T	Kabupaten Bima, Provinsi Nusa Tenggara Barat
Peka To'l, Pulau		Pulau	08°32'48.80" S 119°14'39.46" T	Kabupaten Bima, Provinsi Nusa Tenggara Barat
Pela, Nisa		Pulau	08°32'16.68" S 119°13'52.70" T	Kabupaten Bima, Provinsi Nusa Tenggara Barat
Pelojangan, Nisa		Pulau	08°40'09.87" S 118°25'27.36" T	Kabupaten Dompu, Provinsi Nusa Tenggara Barat
Pemalingan Kodeq, Pulau		Pulau	08°54'10.99" S 116°01'21.60" T	Kabupaten Lombok Barat, Provinsi Nusa Tenggara Barat
Pemalingan, Pulau		Pulau	08°54'10.99" S 116°01'20.85" T	Kabupaten Lombok Barat, Provinsi Nusa Tenggara Barat
Penggeroh, Pulau		Pulau	08°54'06.81" S 116°01'07.85" T	Kabupaten Lombok Barat, Provinsi Nusa Tenggara Barat
Penginang, Gili		Pulau	08°57'14.00" S 116°21'59.00" T	Kabupaten Lombok Tengah, Provinsi Nusa Tenggara Barat
Penihi, Nisa		Pulau	08°34'07.00" S 119°02'27.40" T	Kabupaten Bima, Provinsi Nusa Tenggara Barat
Penyu, Gili		Pulau	08°57'14.95" S 116°21'51.59" T	Kabupaten Lombok Tengah, Provinsi Nusa Tenggara Barat
Perigi, Gili		Pulau	08°54'39.65" S 116°22'12.57" T	Kabupaten Lombok Tengah, Provinsi Nusa Tenggara Barat
Petagan, Gili		Pulau	08°25'41.73" S 116°45'08.10" T	Kabupaten Lombok Timur, Provinsi Nusa Tenggara Barat
Petelu Daye, Pulau		Pulau	08°51'12.76" S 116°34'14.98" T	Kabupaten Lombok Timur, Provinsi Nusa Tenggara Barat
Petelu, Gili		Pulau	08°51'20.00" S 116°34'18.00" T	Kabupaten Lombok Timur, Provinsi Nusa Tenggara Barat
Piling Bat Due, Pulau		Pulau	08°52'46.78" S 115°58'22.50" T	Kabupaten Lombok Barat, Provinsi Nusa Tenggara Barat
Piling Bat Sekeq, Pulau		Pulau	08°52'45.04" S 115°58'20.04" T	Kabupaten Lombok Barat, Provinsi Nusa Tenggara Barat
Piling Pelabuhan Daye, Pulau		Pulau	08°52'42.61" S 115°58'49.72" T	Kabupaten Lombok Barat, Provinsi Nusa Tenggara Barat
Piling Pelabuhan Lauq, Pulau		Pulau	08°52'48.05" S 115°58'47.39" T	Kabupaten Lombok Barat, Provinsi Nusa Tenggara Barat
Piling TengaQ Due, Pulau		Pulau	08°52'42.61" S 115°58'35.44" T	Kabupaten Lombok Barat, Provinsi Nusa Tenggara Barat
Piling TengaQ Empat, Pulau		Pulau	08°52'38.80" S 115°58'45.95" T	Kabupaten Lombok Barat, Provinsi Nusa Tenggara Barat
Piling TengaQ Enem, Pulau		Pulau	08°52'39.75" S 115°58'48.16" T	Kabupaten Lombok Barat, Provinsi Nusa Tenggara Barat
Piling TengaQ Lime, Pulau		Pulau	08°52'38.06" S 115°58'49.04" T	Kabupaten Lombok Barat, Provinsi Nusa Tenggara Barat
Piling TengaQ Sekeq, Pulau		Pulau	08°52'40.15" S 115°58'34.62" T	Kabupaten Lombok Barat, Provinsi Nusa Tenggara Barat

Nama Rupabumi	Nama Lain	Unsur Rupabumi	Koordinat	Keterangan Wilayah
Piling Tenga Telu, Pulau		Pulau	08°52'37.56" S 115°58'43.34" T	Kabupaten Lombok Barat, Provinsi Nusa Tenggara Barat
Piling, Pulau		Pulau	08°52'45.49" S 115°58'49.91" T	Kabupaten Lombok Barat, Provinsi Nusa Tenggara Barat
Poh, Gili		Pulau	08°42'29.41" S 115°58'31.86" T	Kabupaten Lombok Barat, Provinsi Nusa Tenggara Barat
Ponda, Pulau		Pulau	08°39'57.93" S 119°14'41.17" T	Kabupaten Bima, Provinsi Nusa Tenggara Barat
Pondok, Pulau		Pulau	08°49'36.78" S 115°52'24.47" T	Kabupaten Lombok Barat, Provinsi Nusa Tenggara Barat
Poton Panggang, Pulau		Pulau	08°54'10.79" S 116°01'22.91" T	Kabupaten Lombok Barat, Provinsi Nusa Tenggara Barat
Prangga Da, Pulau		Pulau	08°39'54.88" S 119°14'40.48" T	Kabupaten Bima, Provinsi Nusa Tenggara Barat
Prangga Kaboro, Pulau		Pulau	08°40'21.97" S 119°14'49.21" T	Kabupaten Bima, Provinsi Nusa Tenggara Barat
Pu'Du Na'E, Nisa		Pulau	08°35'55.64" S 118°11'57.06" T	Kabupaten Dompu, Provinsi Nusa Tenggara Barat
Pu'Du To'I, Nisa		Pulau	08°35'48.27" S 118°12'01.00" T	Kabupaten Dompu, Provinsi Nusa Tenggara Barat
Puahalima, Nisa		Pulau	08°35'36.52" S 119°02'26.66" T	Kabupaten Bima, Provinsi Nusa Tenggara Barat
Pulautiga, Gili		Pulau	08°53'24.88" S 115°59'13.91" T	Kabupaten Lombok Barat, Provinsi Nusa Tenggara Barat
Puyung, Pulau		Pulau	08°48'23.29" S 116°48'04.46" T	Kabupaten Sumbawa Barat, Provinsi Nusa Tenggara Barat
Rajakepe, Pulau		Pulau	08°54'20.34" S 117°57'26.60" T	Kabupaten Sumbawa, Provinsi Nusa Tenggara Barat
Rakit, Pulau		Pulau	08°38'31.57" S 117°59'14.79" T	Kabupaten Sumbawa, Provinsi Nusa Tenggara Barat
Ranggo Belek, Gili		Pulau	08°53'03.76" S 116°30'51.38" T	Kabupaten Lombok Timur, Provinsi Nusa Tenggara Barat
Ranggo Kodek, Gili		Pulau	08°53'16.24" S 116°30'30.57" T	Kabupaten Lombok Timur, Provinsi Nusa Tenggara Barat
Ranggo Kodeq, Gili		Pulau	08°53'13.87" S 116°30'47.99" T	Kabupaten Lombok Timur, Provinsi Nusa Tenggara Barat
Rantung, Pulau		Pulau	08°58'30.00" S 116°44'03.00" T	Kabupaten Sumbawa Barat, Provinsi Nusa Tenggara Barat
Rarot, Gili		Pulau	08°53'53.00" S 116°32'48.99" T	Kabupaten Lombok Timur, Provinsi Nusa Tenggara Barat
Rate, Nisa		Pulau	08°33'31.57" S 118°13'19.44" T	Kabupaten Dompu, Provinsi Nusa Tenggara Barat
Rea, Pulau		Pulau	08°31'29.99" S 117°41'39.40" T	Kabupaten Sumbawa, Provinsi Nusa Tenggara Barat
Rebu, Pulau		Pulau	08°38'50.50" S 118°08'15.65" T	Kabupaten Sumbawa, Provinsi Nusa Tenggara Barat
Ree, Gili		Pulau	08°48'48.09" S 116°30'37.25" T	Kabupaten Lombok Timur, Provinsi Nusa Tenggara Barat
Rengit, Gili		Pulau	08°43'05.75" S 115°54'56.07" T	Kabupaten Lombok Barat, Provinsi Nusa Tenggara Barat
Sakonci, Pulau		Pulau	08°07'40.19" S 117°25'24.70" T	Kabupaten Sumbawa, Provinsi Nusa Tenggara Barat
Salat, Gili		Pulau	08°51'07.80" S 115°56'45.75" T	Kabupaten Lombok Barat, Provinsi Nusa Tenggara Barat
Salunga, Pulau		Pulau	08°43'13.76" S 118°46'27.23" T	Kabupaten Bima, Provinsi Nusa Tenggara Barat



Nama Rupabumi	Nama Lain	Unsur Rupabumi	Koordinat	Keterangan Wilayah
Sami', Nisa		Pulau	08°44'35.99" S 118°41'26.99" T	Kabupaten Bima, Provinsi Nusa Tenggara Barat
Sanghyang, Pulau	Pulau Sangiang	Pulau	08°11'35.63" S 119°03'51.41" T	Kabupaten Bima, Provinsi Nusa Tenggara Barat
Santigi, Pulau		Pulau	08°39'04.79" S 118°14'13.36" T	Kabupaten Dompu, Provinsi Nusa Tenggara Barat
Santigi, Pulau		Pulau	08°39'25.71" S 117°51'36.12" T	Kabupaten Sumbawa, Provinsi Nusa Tenggara Barat
Sarae Fanda, Pulau		Pulau	08°49'27.44" S 118°57'00.40" T	Kabupaten Bima, Provinsi Nusa Tenggara Barat
Sarang Barat, Gili		Pulau	08°53'00.02" S 115°59'16.20" T	Kabupaten Lombok Barat, Provinsi Nusa Tenggara Barat
Sarang Timur, Gili		Pulau	08°53'54.11" S 116°02'58.02" T	Kabupaten Lombok Barat, Provinsi Nusa Tenggara Barat
Sarang, Pulau		Pulau	08°42'33.82" S 116°46'14.48" T	Kabupaten Sumbawa Barat, Provinsi Nusa Tenggara Barat
Sari Goang Kecek, Pulau		Pulau	08°56'07.84" S 116°23'48.43" T	Kabupaten Lombok Tengah, Provinsi Nusa Tenggara Barat
Sari Goang, Pulau		Pulau	08°56'06.53" S 116°23'47.87" T	Kabupaten Lombok Tengah, Provinsi Nusa Tenggara Barat
Saringgit Dua, Pulau		Pulau	08°24'46.70" S 116°59'48.22" T	Kabupaten Sumbawa, Provinsi Nusa Tenggara Barat
Saringgit Sai, Pulau		Pulau	08°25'45.99" S 116°59'16.00" T	Kabupaten Sumbawa, Provinsi Nusa Tenggara Barat
Saroko, Nisa		Pulau	08°39'10.68" S 118°13'46.71" T	Kabupaten Dompu, Provinsi Nusa Tenggara Barat
Satoe Na'El, Nisa		Pulau	08°32'48.05" S 119°11'03.76" T	Kabupaten Bima, Provinsi Nusa Tenggara Barat
Satoe To'I, Nisa		Pulau	08°32'55.75" S 119°11'03.53" T	Kabupaten Bima, Provinsi Nusa Tenggara Barat
Satonda, Pulau		Pulau	08°06'15.36" S 117°44'45.45" T	Kabupaten Dompu, Provinsi Nusa Tenggara Barat
Satu, Pulau		Pulau	08°45'01.00" S 116°42'56.99" T	Kabupaten Sumbawa Barat, Provinsi Nusa Tenggara Barat
Sayaq, Gili		Pulau	08°57'18.00" S 116°22'30.00" T	Kabupaten Lombok Tengah, Provinsi Nusa Tenggara Barat
Sedarang, Gili		Pulau	08°52'46.71" S 115°58'28.90" T	Kabupaten Lombok Barat, Provinsi Nusa Tenggara Barat
Sejangan, Pulau		Pulau	08°32'43.65" S 117°41'56.28" T	Kabupaten Sumbawa, Provinsi Nusa Tenggara Barat
Sekenyap, Pulau		Pulau	08°54'07.69" S 116°01'14.85" T	Kabupaten Lombok Barat, Provinsi Nusa Tenggara Barat
Selak, Gili		Pulau	08°54'42.57" S 116°12'57.28" T	Kabupaten Lombok Tengah, Provinsi Nusa Tenggara Barat
Senikan, Pulau		Pulau	09°01'26.13" S 117°27'47.29" T	Kabupaten Sumbawa, Provinsi Nusa Tenggara Barat
Sepatang, Gili		Pulau	08°55'19.15" S 116°00'07.43" T	Kabupaten Lombok Barat, Provinsi Nusa Tenggara Barat
Serise, Nisa		Pulau	08°26'02.00" S 119°19'47.45" T	Kabupaten Bima, Provinsi Nusa Tenggara Barat
Seroko, Pulau		Pulau	08°33'43.15" S 117°41'51.01" T	Kabupaten Sumbawa, Provinsi Nusa Tenggara Barat
Sido, Nisa		Pulau	08°50'01.51" S 118°56'44.22" T	Kabupaten Bima, Provinsi Nusa Tenggara Barat
Sipeno, Pulau		Pulau	08°39'04.79" S 118°13'38.96" T	Kabupaten Dompu, Provinsi Nusa Tenggara Barat

Nama Rupabumi	Nama Lain	Unsur Rupabumi	Koordinat	Keterangan Wilayah
So Ndoko, Pulau		Pulau	08°35'36.60" S 119°07'40.48" T	Kabupaten Bima, Provinsi Nusa Tenggara Barat
Sobu Langgudu, Pulau		Pulau	08°49'14.09" S 118°57'14.83" T	Kabupaten Bima, Provinsi Nusa Tenggara Barat
Sobu Na'E, Nisa		Pulau	08°32'54.26" S 119°15'58.54" T	Kabupaten Bima, Provinsi Nusa Tenggara Barat
Sobu Sape, Nisa		Pulau	08°40'18.80" S 119°15'00.00" T	Kabupaten Bima, Provinsi Nusa Tenggara Barat
Sobu To'I, Nisa		Pulau	08°32'50.44" S 119°15'50.37" T	Kabupaten Bima, Provinsi Nusa Tenggara Barat
Solet, Gili		Pulau	08°49'38.13" S 115°52'12.70" T	Kabupaten Lombok Barat, Provinsi Nusa Tenggara Barat
Sudaq, Gili		Pulau	08°43'30.00" S 116°01'27.00" T	Kabupaten Lombok Barat, Provinsi Nusa Tenggara Barat
Sulat, Gili		Pulau	08°19'37.99" S 116°43'32.00" T	Kabupaten Lombok Timur, Provinsi Nusa Tenggara Barat
Sumbawa, Pulau		Pulau	08°49'00.58" S 117°57'05.32" T	Provinsi Nusa Tenggara Barat
Sumpu Kelapa Ica, Pulau		Pulau	08°40'15.98" S 119°14'14.76" T	Kabupaten Bima, Provinsi Nusa Tenggara Barat
Sumpu Kelapa Ini, Pulau		Pulau	08°40'25.07" S 119°14'33.71" T	Kabupaten Bima, Provinsi Nusa Tenggara Barat
Sumpu Kelapa Lima, Pulau		Pulau	08°40'22.79" S 119°14'32.68" T	Kabupaten Bima, Provinsi Nusa Tenggara Barat
Sumpu Kelapa Ndua, Pulau		Pulau	08°40'18.37" S 119°14'16.66" T	Kabupaten Bima, Provinsi Nusa Tenggara Barat
Sumpu Kelapa Pidu, Pulau		Pulau	08°40'29.13" S 119°14'35.66" T	Kabupaten Bima, Provinsi Nusa Tenggara Barat
Sumpu Kelapa Tolu, Pulau		Pulau	08°40'21.67" S 119°14'24.98" T	Kabupaten Bima, Provinsi Nusa Tenggara Barat
Sumpu Kelapa Upa, Pulau		Pulau	08°40'17.61" S 119°14'29.65" T	Kabupaten Bima, Provinsi Nusa Tenggara Barat
Sumpu Kelapa Waru, Pulau		Pulau	08°40'15.98" S 119°14'40.79" T	Kabupaten Bima, Provinsi Nusa Tenggara Barat
Sunut, Gili		Pulau	08°51'10.46" S 116°33'00.29" T	Kabupaten Lombok Timur, Provinsi Nusa Tenggara Barat
Sura, Pulau		Pulau	08°43'59.22" S 118°44'38.30" T	Kabupaten Bima, Provinsi Nusa Tenggara Barat
Surak, Gili		Pulau	08°50'18.78" S 116°30'37.01" T	Kabupaten Lombok Timur, Provinsi Nusa Tenggara Barat
Takat Batang, Pulau	Takat Batah Mandara	Pulau	08°27'26.59" S 116°51'35.95" T	Kabupaten Sumbawa, Provinsi Nusa Tenggara Barat
Tanah Tanjung Lilin, Pulau		Pulau	09°06'18.00" S 117°03'01.00" T	Kabupaten Sumbawa, Provinsi Nusa Tenggara Barat
Tando Nguwu Na'E, Nisa		Pulau	08°39'06.89" S 119°13'36.11" T	Kabupaten Bima, Provinsi Nusa Tenggara Barat
Tando Nguwu To'It, Nisa		Pulau	08°39'16.82" S 119°13'03.90" T	Kabupaten Bima, Provinsi Nusa Tenggara Barat
Tanggaombo, Nisa		Pulau	08°44'25.26" S 118°41'32.91" T	Kabupaten Bima, Provinsi Nusa Tenggara Barat
Tangkong, Gili		Pulau	08°43'23.63" S 116°00'50.80" T	Kabupaten Lombok Barat, Provinsi Nusa Tenggara Barat
Tanjung Batubolong, Pulau		Pulau	08°49'52.72" S 115°53'23.37" T	Kabupaten Lombok Barat, Provinsi Nusa Tenggara Barat
Tanjung Pandan, Pulau		Pulau	08°54'08.46" S 116°01'14.70" T	Kabupaten Lombok Barat, Provinsi Nusa Tenggara Barat

Nama Rupabumi	Nama Lain	Unsur Rupabumi	Koordinat	Keterangan Wilayah
Tanjung Rengkit Beliq, Pulau		Pulau	08°54'00.49" S 116°01'03.22" T	Kabupaten Lombok Barat, Provinsi Nusa Tenggara Barat
Tanjung Rengkit Kodeq, Pulau		Pulau	08°53'58.48" S 116°01'02.23" T	Kabupaten Lombok Barat, Provinsi Nusa Tenggara Barat
Tanjungbatumalang, Pulau		Pulau	08°54'10.46" S 116°00'18.45" T	Kabupaten Lombok Barat, Provinsi Nusa Tenggara Barat
Tanjungdewa, Pulau		Pulau	08°38'04.99" S 117°46'00.99" T	Kabupaten Sumbawa, Provinsi Nusa Tenggara Barat
Tanjungslaen, Pulau		Pulau	08°54'49.96" S 116°11'00.43" T	Kabupaten Lombok Tengah, Provinsi Nusa Tenggara Barat
Tapan, Gili		Pulau	08°33'43.16" S 117°49'13.93" T	Kabupaten Sumbawa, Provinsi Nusa Tenggara Barat
Taroa, Nisa		Pulau	08°37'27.21" S 119°11'11.34" T	Kabupaten Bima, Provinsi Nusa Tenggara Barat
Temudong, Pulau		Pulau	08°22'47.77" S 117°03'19.22" T	Kabupaten Sumbawa, Provinsi Nusa Tenggara Barat
Tenar, Pulau		Pulau	08°33'20.32" S 117°47'13.14" T	Kabupaten Sumbawa, Provinsi Nusa Tenggara Barat
Tengar, Pulau		Pulau	08°30'18.03" S 117°44'55.28" T	Kabupaten Sumbawa, Provinsi Nusa Tenggara Barat
Tengek, Gili		Pulau	08°55'19.25" S 116°26'46.00" T	Kabupaten Lombok Timur, Provinsi Nusa Tenggara Barat
Tepong Kodeq Due, Pulau		Pulau	08°52'56.05" S 115°58'54.72" T	Kabupaten Lombok Barat, Provinsi Nusa Tenggara Barat
Tepong Kodeq Empat, Pulau		Pulau	08°52'57.34" S 115°58'56.74" T	Kabupaten Lombok Barat, Provinsi Nusa Tenggara Barat
Tepong Kodeq Lime, Pulau		Pulau	08°53'00.54" S 115°58'56.21" T	Kabupaten Lombok Barat, Provinsi Nusa Tenggara Barat
Tepong Kodeq Sekeq, Pulau		Pulau	08°52'52.52" S 115°58'51.69" T	Kabupaten Lombok Barat, Provinsi Nusa Tenggara Barat
Tepong Kodeq Telu, Pulau		Pulau	08°52'55.47" S 115°58'56.64" T	Kabupaten Lombok Barat, Provinsi Nusa Tenggara Barat
Tepong, Gili		Pulau	08°52'59.99" S 115°58'50.00" T	Kabupaten Lombok Barat, Provinsi Nusa Tenggara Barat
Terune, Batu		Pulau	08°49'27.82" S 115°50'40.39" T	Kabupaten Lombok Barat, Provinsi Nusa Tenggara Barat
Tige Daye, Pulau		Pulau	08°53'20.47" S 115°59'15.29" T	Kabupaten Lombok Barat, Provinsi Nusa Tenggara Barat
Tige Lauq, Pulau		Pulau	08°53'29.95" S 115°59'10.60" T	Kabupaten Lombok Barat, Provinsi Nusa Tenggara Barat
Tige Tengeq, Pulau		Pulau	08°53'29.27" S 115°59'12.64" T	Kabupaten Lombok Barat, Provinsi Nusa Tenggara Barat
Toro Belanda, Nisa		Pulau	08°41'24.68" S 118°22'14.81" T	Kabupaten Dompu, Provinsi Nusa Tenggara Barat
Toro Nggelu, Pulau		Pulau	08°44'49.44" S 119°05'13.15" T	Kabupaten Bima, Provinsi Nusa Tenggara Barat
Toro Nggelu, Pulau		Pulau	08°44'51.00" S 119°05'16.84" T	Kabupaten Bima, Provinsi Nusa Tenggara Barat
Toro Nggelu, Pulau		Pulau	08°45'06.18" S 119°05'32.88" T	Kabupaten Bima, Provinsi Nusa Tenggara Barat
Toro Nggelu, Pulau		Pulau	08°45'00.11" S 119°05'46.10" T	Kabupaten Bima, Provinsi Nusa Tenggara Barat
Toro Oi Ka'fo, Pulau		Pulau	08°49'12.69" S 118°57'14.21" T	Kabupaten Bima, Provinsi Nusa Tenggara Barat
Torobero, Pulau		Pulau	08°38'24.33" S 118°13'28.85" T	Kabupaten Dompu, Provinsi Nusa Tenggara Barat

Nama Rupabumi	Nama Lain	Unsur Rupabumi	Koordinat	Keterangan Wilayah
Toropinunga, Pulau		Pulau	08°28'05.65" S 119°16'47.92" T	Kabupaten Bima, Provinsi Nusa Tenggara Barat
Toroserise, Pulau		Pulau	08°25'50.70" S 119°20'06.00" T	Kabupaten Bima, Provinsi Nusa Tenggara Barat
Torowamba, Nisa		Pulau	08°30'37.45" S 119°03'14.35" T	Kabupaten Bima, Provinsi Nusa Tenggara Barat
Trawangan, Gili		Pulau	08°21'03.19" S 116°02'11.00" T	Kabupaten Lombok Utara, Provinsi Nusa Tenggara Barat
Tunggak Panggang, Pulau		Pulau	08°54'14.67" S 116°00'32.20" T	Kabupaten Lombok Barat, Provinsi Nusa Tenggara Barat
Ujung Pandan, Pulau		Pulau	08°54'01.06" S 116°00'53.70" T	Kabupaten Lombok Barat, Provinsi Nusa Tenggara Barat
Ujungbatu, Gili		Pulau	08°54'33.99" S 116°13'00.00" T	Kabupaten Lombok Tengah, Provinsi Nusa Tenggara Barat
Ujungkecibing, Gili		Pulau	08°50'35.99" S 116°29'55.00" T	Kabupaten Lombok Timur, Provinsi Nusa Tenggara Barat
Ular, Gili		Pulau	08°43'41.99" S 115°59'21.00" T	Kabupaten Lombok Barat, Provinsi Nusa Tenggara Barat
Ular, Pulau		Pulau	08°25'46.12" S 119°01'59.51" T	Kabupaten Bima, Provinsi Nusa Tenggara Barat
Ular, Pulau		Pulau	08°29'57.99" S 116°49'09.00" T	Kabupaten Sumbawa Barat, Provinsi Nusa Tenggara Barat
Uma Peka, Pulau		Pulau	08°45'38.55" S 118°49'31.84" T	Kabupaten Bima, Provinsi Nusa Tenggara Barat
Umar Maye, Pulau		Pulau	08°50'42.01" S 115°55'09.59" T	Kabupaten Lombok Barat, Provinsi Nusa Tenggara Barat
Uwi, Nisa		Pulau	08°41'44.03" S 119°11'58.38" T	Kabupaten Bima, Provinsi Nusa Tenggara Barat
Wadu Peka, Pulau		Pulau	08°45'45.10" S 118°51'41.47" T	Kabupaten Bima, Provinsi Nusa Tenggara Barat
Wadu, Nisa		Pulau	08°35'56.24" S 119°02'31.02" T	Kabupaten Bima, Provinsi Nusa Tenggara Barat
Wadufambo, Pulau		Pulau	08°31'54.01" S 119°00'59.10" T	Kabupaten Bima, Provinsi Nusa Tenggara Barat
Wadukalate, Pulau		Pulau	08°38'35.05" S 118°11'40.92" T	Kabupaten Dompu, Provinsi Nusa Tenggara Barat
Wadukarente, Pulau		Pulau	08°38'22.30" S 118°12'01.30" T	Kabupaten Dompu, Provinsi Nusa Tenggara Barat
Wadulembo Da, Pulau		Pulau	08°33'19.83" S 119°02'36.30" T	Kabupaten Bima, Provinsi Nusa Tenggara Barat
Wadulembo Do, Pulau		Pulau	08°33'21.17" S 119°02'37.18" T	Kabupaten Bima, Provinsi Nusa Tenggara Barat
Wadulembo Woha, Pulau		Pulau	08°33'21.37" S 119°02'38.36" T	Kabupaten Bima, Provinsi Nusa Tenggara Barat
Wadumandi, Pulau		Pulau	08°39'09.80" S 118°16'14.24" T	Kabupaten Dompu, Provinsi Nusa Tenggara Barat
Wadumbee Da, Pulau		Pulau	08°33'57.71" S 119°11'07.91" T	Kabupaten Bima, Provinsi Nusa Tenggara Barat
Wadumbee Do, Pulau		Pulau	08°34'51.67" S 119°12'01.58" T	Kabupaten Bima, Provinsi Nusa Tenggara Barat
Wadumbee Woha, Pulau		Pulau	08°34'12.20" S 119°11'48.30" T	Kabupaten Bima, Provinsi Nusa Tenggara Barat
Wadumbolo, Nisa		Pulau	08°42'29.99" S 119°11'42.71" T	Kabupaten Bima, Provinsi Nusa Tenggara Barat
Wadumbolo, Nisa		Pulau	08°53'02.00" S 118°30'09.00" T	Kabupaten Bima, Provinsi Nusa Tenggara Barat

Nama Rupabumi	Nama Lain	Unsur Rupabumi	Koordinat	Keterangan Wilayah
Wadurange, Pulau		Pulau	08°38'31.95" S 118°15'54.02" T	Kabupaten Dompu, Provinsi Nusa Tenggara Barat
Waduuwi Da, Pulau		Pulau	08°41'32.98" S 119°12'02.48" T	Kabupaten Bima, Provinsi Nusa Tenggara Barat
Waduuwi Do, Pulau		Pulau	08°41'33.50" S 119°12'04.49" T	Kabupaten Bima, Provinsi Nusa Tenggara Barat
Waduuwi Woha, Pulau		Pulau	08°41'33.30" S 119°12'03.18" T	Kabupaten Bima, Provinsi Nusa Tenggara Barat
Wane, Nisa		Pulau	08°44'43.01" S 118°41'41.72" T	Kabupaten Bima, Provinsi Nusa Tenggara Barat
Wayang, Gili		Pulau	08°54'51.00" S 116°11'16.29" T	Kabupaten Lombok Tengah, Provinsi Nusa Tenggara Barat
Wayang, Pulau		Pulau	08°52'17.00" S 116°02'21.99" T	Kabupaten Lombok Barat, Provinsi Nusa Tenggara Barat
Wiku Lembo Na'E, Pulau		Pulau	08°35'19.80" S 119°08'49.36" T	Kabupaten Bima, Provinsi Nusa Tenggara Barat
Wiku Lembo To'l, Pulau		Pulau	08°35'24.66" S 119°09'01.93" T	Kabupaten Bima, Provinsi Nusa Tenggara Barat
Wontu, Nisa		Pulau	08°38'05.90" S 119°11'12.92" T	Kabupaten Bima, Provinsi Nusa Tenggara Barat

The background features a light gray grid of dots of varying sizes. Overlaid on this are several geometric shapes: a large dark gray L-shaped block in the top right, a medium gray L-shaped block in the top right corner, a dark gray L-shaped block in the bottom left, and a medium gray L-shaped block in the bottom left corner.

**24**

**NUSA TENGGARA TIMUR**



Nama Rupabumi	Nama Lain	Unsur Rupabumi	Koordinat	Keterangan Wilayah
Adonara, Pulau		Pulau	08°19'59.99" S 123°10'00.00" T	Kabupaten Flores Timur, Provinsi Nusa Tenggara Timur
Adupai 1, Pulau		Pulau	10°13'57.99" S 120°09'28.90" T	Kabupaten Sumba Timur, Provinsi Nusa Tenggara Timur
Adupai 2, Pulau		Pulau	10°13'58.81" S 120°09'26.34" T	Kabupaten Sumba Timur, Provinsi Nusa Tenggara Timur
Aiana, Pulau		Pulau	10°43'45.99" S 122°59'28.00" T	Kabupaten Rote Ndao, Provinsi Nusa Tenggara Timur
Aifo, Pulau		Pulau	10°31'10.13" S 123°19'47.93" T	Kabupaten Rote Ndao, Provinsi Nusa Tenggara Timur
Alor, Pulau		Pulau	08°16'36.00" S 124°44'21.99" T	Kabupaten Alor, Provinsi Nusa Tenggara Timur
Ambiloleh, Pulau		Pulau	08°43'30.00" S 119°36'51.00" T	Kabupaten Manggarai Barat, Provinsi Nusa Tenggara Timur
Amjama, Pulau		Pulau	08°36'13.97" S 119°31'45.99" T	Kabupaten Manggarai Barat, Provinsi Nusa Tenggara Timur
Ana Duasa, Nusa		Pulau	10°54'45.00" S 123°01'19.99" T	Kabupaten Rote Ndao, Provinsi Nusa Tenggara Timur
Ana Esasa, Nusa		Pulau	10°54'28.00" S 123°01'13.00" T	Kabupaten Rote Ndao, Provinsi Nusa Tenggara Timur
Ana, Pulau		Pulau	10°28'24.97" S 123°24'42.14" T	Kabupaten Rote Ndao, Provinsi Nusa Tenggara Timur
Anahodi, Pulau		Pulau	09°41'49.16" S 119°03'22.34" T	Kabupaten Sumba Barat, Provinsi Nusa Tenggara Timur
Anameha, Pulau		Pulau	09°41'53.80" S 119°03'29.58" T	Kabupaten Sumba Barat, Provinsi Nusa Tenggara Timur
Babi, Pulau	Pulau Wawi	Pulau	08°25'14.94" S 121°08'01.93" T	Kabupaten Ngada, Provinsi Nusa Tenggara Timur
Babi, Pulau		Pulau	08°23'31.78" S 121°00'41.61" T	Kabupaten Ngada, Provinsi Nusa Tenggara Timur
Babi, Pulau		Pulau	08°25'23.99" S 122°30'32.00" T	Kabupaten Sikka, Provinsi Nusa Tenggara Timur
Bajo, Pulau		Pulau	08°29'16.00" S 119°52'00.99" T	Kabupaten Manggarai Barat, Provinsi Nusa Tenggara Timur
Bakau, Nusa		Pulau	08°22'53.74" S 121°03'29.00" T	Kabupaten Ngada, Provinsi Nusa Tenggara Timur
Bakau, Pulau		Pulau	08°23'59.44" S 121°01'03.21" T	Kabupaten Ngada, Provinsi Nusa Tenggara Timur
Bale, Nisa		Pulau	08°47'04.67" S 119°48'12.20" T	Kabupaten Manggarai Barat, Provinsi Nusa Tenggara Timur
Baleh Koe, Pulau		Pulau	08°47'03.00" S 119°47'58.99" T	Kabupaten Manggarai Barat, Provinsi Nusa Tenggara Timur
Balohokmonegoro, Pulau		Pulau	09°43'09.99" S 119°06'20.99" T	Kabupaten Sumba Barat, Provinsi Nusa Tenggara Timur
Bangkau, Pulau		Pulau	08°33'00.00" S 119°47'08.00" T	Kabupaten Manggarai Barat, Provinsi Nusa Tenggara Timur
Bannitallu, Pulau		Pulau	10°33'00.01" S 121°57'59.59" T	Kabupaten Sabu Raijua, Provinsi Nusa Tenggara Timur
Bara, Nusa		Pulau	08°38'54.39" S 119°34'09.59" T	Kabupaten Manggarai Barat, Provinsi Nusa Tenggara Timur
Barenggemonokodi, Pulau		Pulau	09°42'59.00" S 119°06'01.00" T	Kabupaten Sumba Barat, Provinsi Nusa Tenggara Timur
Barresu Saha, Pulau		Pulau	08°30'38.22" S 119°41'45.62" T	Kabupaten Manggarai Barat, Provinsi Nusa Tenggara Timur
Barussutaha, Pulau		Pulau	08°47'54.85" S 119°42'25.52" T	Kabupaten Manggarai Barat, Provinsi Nusa Tenggara Timur



Nama Rupabumi	Nama Lain	Unsur Rupabumi	Koordinat	Keterangan Wilayah
Batang, Pulau		Pulau	08°13'54.00" S 124°04'55.99" T	Kabupaten Alor, Provinsi Nusa Tenggara Timur
Batek, Pulau		Pulau	09°15'24.99" S 123°59'37.00" T	Kabupaten Kupang, Provinsi Nusa Tenggara Timur
Batu Foebao Anak, Pulau		Pulau	10°54'56.54" S 122°57'25.58" T	Kabupaten Rote Ndao, Provinsi Nusa Tenggara Timur
Batu Foebao Mook, Pulau		Pulau	10°54'58.83" S 122°57'24.80" T	Kabupaten Rote Ndao, Provinsi Nusa Tenggara Timur
Batu Indi, Pulau		Pulau	10°29'51.48" S 123°23'50.67" T	Kabupaten Rote Ndao, Provinsi Nusa Tenggara Timur
Batu Mandi, Pulau		Pulau	08°46'20.63" S 119°48'12.15" T	Kabupaten Manggarai Barat, Provinsi Nusa Tenggara Timur
Batu Mbui Anak, Pulau		Pulau	10°55'32.82" S 122°59'36.60" T	Kabupaten Rote Ndao, Provinsi Nusa Tenggara Timur
Batu Mbui Mook, Pulau		Pulau	10°55'31.40" S 122°59'37.55" T	Kabupaten Rote Ndao, Provinsi Nusa Tenggara Timur
Batu Ndunak, Pulau		Pulau	10°51'35.01" S 123°05'12.08" T	Kabupaten Rote Ndao, Provinsi Nusa Tenggara Timur
Batu Ngi, Pulau		Pulau	10°43'43.81" S 123°01'24.68" T	Kabupaten Rote Ndao, Provinsi Nusa Tenggara Timur
Batu Pana Anak, Pulau		Pulau	10°55'04.93" S 122°57'01.50" T	Kabupaten Rote Ndao, Provinsi Nusa Tenggara Timur
Batu Pana Mook, Pulau		Pulau	10°55'04.73" S 122°57'01.21" T	Kabupaten Rote Ndao, Provinsi Nusa Tenggara Timur
Batu Pote, Pulau		Pulau	08°48'33.12" S 119°38'03.88" T	Kabupaten Manggarai Barat, Provinsi Nusa Tenggara Timur
Batu Telu, Pulau		Pulau	10°39'03.57" S 123°07'22.98" T	Kabupaten Rote Ndao, Provinsi Nusa Tenggara Timur
Batu Tetemanggi'k, Pulau		Pulau	10°39'08.70" S 123°07'20.18" T	Kabupaten Rote Ndao, Provinsi Nusa Tenggara Timur
Batu, Pulau		Pulau	08°34'19.89" S 119°44'57.85" T	Kabupaten Manggarai Barat, Provinsi Nusa Tenggara Timur
Batu, Pulau		Pulau	08°24'23.17" S 121°01'27.63" T	Kabupaten Ngada, Provinsi Nusa Tenggara Timur
Batuana Lain, Pulau		Pulau	10°30'38.68" S 123°26'20.00" T	Kabupaten Rote Ndao, Provinsi Nusa Tenggara Timur
Batuana, Pulau		Pulau	10°33'46.94" S 123°23'21.11" T	Kabupaten Rote Ndao, Provinsi Nusa Tenggara Timur
Batudaefui, Pulau		Pulau	10°50'01.00" S 123°10'46.99" T	Kabupaten Rote Ndao, Provinsi Nusa Tenggara Timur
Batudidiki, Pulau		Pulau	08°40'34.69" S 119°31'59.85" T	Kabupaten Manggarai Barat, Provinsi Nusa Tenggara Timur
Batuhitam, Pulau		Pulau	09°35'59.90" S 123°42'21.99" T	Kabupaten Kupang, Provinsi Nusa Tenggara Timur
Batuhun, Pulau		Pulau	10°39'51.99" S 123°06'06.99" T	Kabupaten Rote Ndao, Provinsi Nusa Tenggara Timur
Batuinang, Pulau		Pulau	10°14'06.06" S 123°24'41.17" T	Kabupaten Kupang, Provinsi Nusa Tenggara Timur
Batukapa, Pulau		Pulau	10°33'09.01" S 123°22'49.98" T	Kabupaten Rote Ndao, Provinsi Nusa Tenggara Timur
Batukindi, Pulau		Pulau	10°29'36.76" S 123°24'09.07" T	Kabupaten Rote Ndao, Provinsi Nusa Tenggara Timur
Batukisak, Pulau		Pulau	10°43'48.79" S 123°00'44.24" T	Kabupaten Rote Ndao, Provinsi Nusa Tenggara Timur
Batulilok, Pulau		Pulau	10°55'10.19" S 123°01'50.17" T	Kabupaten Rote Ndao, Provinsi Nusa Tenggara Timur

Nama Rupabumi	Nama Lain	Unsur Rupabumi	Koordinat	Keterangan Wilayah
Batulole, Pulau		Pulau	10°56'26.10" S 122°57'20.52" T	Kabupaten Rote Ndao, Provinsi Nusa Tenggara Timur
Batuluak, Pulau		Pulau	10°35'45.06" S 123°23'29.49" T	Kabupaten Rote Ndao, Provinsi Nusa Tenggara Timur
Batumandi Barat, Pulau		Pulau	08°30'01.00" S 119°42'37.00" T	Kabupaten Manggarai Barat, Provinsi Nusa Tenggara Timur
Batumandi Utara, Pulau		Pulau	08°29'13.98" S 119°43'52.82" T	Kabupaten Manggarai Barat, Provinsi Nusa Tenggara Timur
Batumandi, Pulau		Pulau	08°07'15.62" S 122°08'05.48" T	Kabupaten Sikka, Provinsi Nusa Tenggara Timur
Batumanupui, Pulau		Pulau	10°32'55.72" S 123°22'36.01" T	Kabupaten Rote Ndao, Provinsi Nusa Tenggara Timur
Batumasir, Pulau		Pulau	10°55'49.00" S 122°58'52.00" T	Kabupaten Rote Ndao, Provinsi Nusa Tenggara Timur
Batumatua Ana, Pulau		Pulau	10°51'48.45" S 122°59'20.50" T	Kabupaten Rote Ndao, Provinsi Nusa Tenggara Timur
Batumatua, Pulau		Pulau	10°51'51.00" S 122°59'30.00" T	Kabupaten Rote Ndao, Provinsi Nusa Tenggara Timur
Batumbor, Pulau		Pulau	10°55'31.63" S 122°54'31.29" T	Kabupaten Rote Ndao, Provinsi Nusa Tenggara Timur
Batumulu Kona, Pulau		Pulau	10°32'08.00" S 123°22'05.99" T	Kabupaten Rote Ndao, Provinsi Nusa Tenggara Timur
Batunafu, Pulau		Pulau	10°53'50.16" S 122°58'08.91" T	Kabupaten Rote Ndao, Provinsi Nusa Tenggara Timur
Batundanda, Pulau		Pulau	10°54'45.23" S 122°54'01.67" T	Kabupaten Rote Ndao, Provinsi Nusa Tenggara Timur
Batuovak, Pulau		Pulau	10°44'01.56" S 122°55'49.48" T	Kabupaten Rote Ndao, Provinsi Nusa Tenggara Timur
Batupana Dua, Pulau		Pulau	10°55'25.81" S 122°59'12.00" T	Kabupaten Rote Ndao, Provinsi Nusa Tenggara Timur
Batupana Esa, Pulau		Pulau	10°55'21.00" S 123°00'10.00" T	Kabupaten Rote Ndao, Provinsi Nusa Tenggara Timur
Batupengah, Pulau		Pulau	08°34'38.36" S 119°40'51.93" T	Kabupaten Manggarai Barat, Provinsi Nusa Tenggara Timur
Batupianitas Ana, Pulau		Pulau	10°29'37.12" S 123°24'09.53" T	Kabupaten Rote Ndao, Provinsi Nusa Tenggara Timur
Batupianitas Tua, Pulau		Pulau	10°29'36.83" S 123°24'10.41" T	Kabupaten Rote Ndao, Provinsi Nusa Tenggara Timur
Batuputih Palinta Sa, Pulau		Pulau	08°30'37.23" S 119°42'43.13" T	Kabupaten Manggarai Barat, Provinsi Nusa Tenggara Timur
Batuputih Palinta Sua, Pulau		Pulau	08°30'31.86" S 119°42'41.20" T	Kabupaten Manggarai Barat, Provinsi Nusa Tenggara Timur
Batuputih, Pulau		Pulau	08°29'22.38" S 119°45'24.47" T	Kabupaten Manggarai Barat, Provinsi Nusa Tenggara Timur
Batusa, Nusa		Pulau	08°28'23.99" S 119°52'05.00" T	Kabupaten Manggarai Barat, Provinsi Nusa Tenggara Timur
Batusoe, Pulau		Pulau	10°54'51.81" S 122°58'35.86" T	Kabupaten Rote Ndao, Provinsi Nusa Tenggara Timur
Batutanjungmas, Pulau		Pulau	09°37'38.33" S 123°40'27.08" T	Kabupaten Kupang, Provinsi Nusa Tenggara Timur
Batutara, Pulau		Pulau	07°47'30.00" S 123°35'29.00" T	Kabupaten Lembata, Provinsi Nusa Tenggara Timur
Batutelul Muli, Pulau		Pulau	10°53'06.20" S 123°02'38.20" T	Kabupaten Rote Ndao, Provinsi Nusa Tenggara Timur
Batutelul Ndulu, Pulau		Pulau	10°53'06.54" S 123°02'40.25" T	Kabupaten Rote Ndao, Provinsi Nusa Tenggara Timur

Nama Rupabumi	Nama Lain	Unsur Rupabumi	Koordinat	Keterangan Wilayah
Batutelutalada, Pulau		Pulau	10°53'05.71" S 123°02'36.17" T	Kabupaten Rote Ndao, Provinsi Nusa Tenggara Timur
Batutiang Bendera, Pulau		Pulau	10°43'30.30" S 123°01'39.02" T	Kabupaten Rote Ndao, Provinsi Nusa Tenggara Timur
Batutiga Selatan, Pulau		Pulau	08°36'11.62" S 119°34'41.38" T	Kabupaten Manggarai Barat, Provinsi Nusa Tenggara Timur
Batutiga Tengah, Pulau		Pulau	08°36'10.00" S 119°34'40.47" T	Kabupaten Manggarai Barat, Provinsi Nusa Tenggara Timur
Batutiga Utara, Pulau		Pulau	08°36'09.16" S 119°34'40.60" T	Kabupaten Manggarai Barat, Provinsi Nusa Tenggara Timur
Batutua Kadale Dua, Pulau		Pulau	10°43'40.53" S 123°01'22.44" T	Kabupaten Rote Ndao, Provinsi Nusa Tenggara Timur
Batutua Kadale Esa, Pulau		Pulau	10°43'37.81" S 123°01'29.02" T	Kabupaten Rote Ndao, Provinsi Nusa Tenggara Timur
Bau, Pulau		Pulau	10°51'45.00" S 123°03'41.00" T	Kabupaten Rote Ndao, Provinsi Nusa Tenggara Timur
Bauren, Pulau		Pulau	10°33'00.96" S 123°21'35.17" T	Kabupaten Rote Ndao, Provinsi Nusa Tenggara Timur
Belen, Pulau		Pulau	08°36'13.00" S 122°50'44.00" T	Kabupaten Flores Timur, Provinsi Nusa Tenggara Timur
Belopo Belen, Pulau		Pulau	08°36'38.38" S 122°52'31.88" T	Kabupaten Flores Timur, Provinsi Nusa Tenggara Timur
Belopo Kre, Pulau		Pulau	08°38'12.17" S 122°54'04.35" T	Kabupaten Flores Timur, Provinsi Nusa Tenggara Timur
Benci Kide, Nusa		Pulau	08°44'33.42" S 119°24'36.09" T	Kabupaten Manggarai Barat, Provinsi Nusa Tenggara Timur
Benci Kodang, Nusa		Pulau	08°44'33.25" S 119°24'40.61" T	Kabupaten Manggarai Barat, Provinsi Nusa Tenggara Timur
Besar, Pulau		Pulau	08°27'33.99" S 122°22'23.99" T	Kabupaten Sikka, Provinsi Nusa Tenggara Timur
Bibi Mane, Nusa		Pulau	10°54'46.64" S 122°53'22.12" T	Kabupaten Rote Ndao, Provinsi Nusa Tenggara Timur
Bibi, Pulau		Pulau	10°27'22.00" S 123°19'53.00" T	Kabupaten Rote Ndao, Provinsi Nusa Tenggara Timur
Bibik Ana, Pulau		Pulau	10°55'17.00" S 123°00'02.99" T	Kabupaten Rote Ndao, Provinsi Nusa Tenggara Timur
Bibik, Pulau		Pulau	10°55'32.99" S 122°59'47.00" T	Kabupaten Rote Ndao, Provinsi Nusa Tenggara Timur
Bidadari Kecil, Pulau		Pulau	08°29'08.29" S 119°50'20.42" T	Kabupaten Manggarai Barat, Provinsi Nusa Tenggara Timur
Bidadari, Pulau		Pulau	08°28'53.90" S 119°50'16.59" T	Kabupaten Manggarai Barat, Provinsi Nusa Tenggara Timur
Bidi Lima, Pulau		Pulau	08°38'13.38" S 119°23'38.87" T	Kabupaten Manggarai Barat, Provinsi Nusa Tenggara Timur
Bidi Pat, Pulau		Pulau	08°38'13.06" S 119°23'40.40" T	Kabupaten Manggarai Barat, Provinsi Nusa Tenggara Timur
Bidi Sa, Pulau		Pulau	08°38'09.25" S 119°23'47.86" T	Kabupaten Manggarai Barat, Provinsi Nusa Tenggara Timur
Bidi Sua, Pulau		Pulau	08°38'06.02" S 119°23'44.22" T	Kabupaten Manggarai Barat, Provinsi Nusa Tenggara Timur
Bidi Tellu, Pulau		Pulau	08°38'12.85" S 119°23'41.35" T	Kabupaten Manggarai Barat, Provinsi Nusa Tenggara Timur
Bidi, Pulau		Pulau	08°38'10.02" S 119°23'43.93" T	Kabupaten Manggarai Barat, Provinsi Nusa Tenggara Timur
Bincong, Pulau		Pulau	08°37'05.92" S 119°22'48.09" T	Kabupaten Manggarai Barat, Provinsi Nusa Tenggara Timur

Nama Rupabumi	Nama Lain	Unsur Rupabumi	Koordinat	Keterangan Wilayah
Bisakokoek, Pulau		Pulau	10°30'01.73" S 123°25'16.25" T	Kabupaten Rote Ndao, Provinsi Nusa Tenggara Timur
Bisapo'o, Pulau		Pulau	10°30'05.55" S 123°25'39.25" T	Kabupaten Rote Ndao, Provinsi Nusa Tenggara Timur
Boasala, Pulau		Pulau	08°35'48.00" S 119°47'30.99" T	Kabupaten Manggarai Barat, Provinsi Nusa Tenggara Timur
Bokugawi, Pulau		Pulau	09°46'46.70" S 119°35'33.12" T	Kabupaten Sumba Barat, Provinsi Nusa Tenggara Timur
Bola Belen, Pulau		Pulau	08°38'21.14" S 122°53'58.88" T	Kabupaten Flores Timur, Provinsi Nusa Tenggara Timur
Bola Kre, Pulau		Pulau	08°38'22.22" S 122°53'53.87" T	Kabupaten Flores Timur, Provinsi Nusa Tenggara Timur
Bolakamba Kecil, Pulau		Pulau	09°54'25.99" S 119°46'10.99" T	Kabupaten Sumba Timur, Provinsi Nusa Tenggara Timur
Bolakamba, Pulau		Pulau	09°54'25.99" S 119°46'01.99" T	Kabupaten Sumba Timur, Provinsi Nusa Tenggara Timur
Boleng, Pulau		Pulau	08°26'08.23" S 119°59'30.32" T	Kabupaten Manggarai Barat, Provinsi Nusa Tenggara Timur
Bolong, Pulau		Pulau	08°37'00.99" S 119°28'31.00" T	Kabupaten Manggarai Barat, Provinsi Nusa Tenggara Timur
Bolotelu Ki, Pulau		Pulau	10°31'26.00" S 123°23'17.99" T	Kabupaten Rote Ndao, Provinsi Nusa Tenggara Timur
Bolotelu Kona, Pulau		Pulau	10°31'28.55" S 123°23'15.23" T	Kabupaten Rote Ndao, Provinsi Nusa Tenggara Timur
Bolotelu Ledo Tena, Pulau		Pulau	10°31'32.00" S 123°23'12.99" T	Kabupaten Rote Ndao, Provinsi Nusa Tenggara Timur
Bolotelu Ledo Ti, Pulau		Pulau	10°31'32.99" S 123°23'17.99" T	Kabupaten Rote Ndao, Provinsi Nusa Tenggara Timur
Bonggo Dua, Pulau		Pulau	10°55'46.99" S 122°58'04.00" T	Kabupaten Rote Ndao, Provinsi Nusa Tenggara Timur
Bonggo Esa, Pulau		Pulau	10°55'44.53" S 122°58'05.67" T	Kabupaten Rote Ndao, Provinsi Nusa Tenggara Timur
Boti Anasa, Nusa		Pulau	10°28'59.00" S 123°23'48.00" T	Kabupaten Rote Ndao, Provinsi Nusa Tenggara Timur
Botisa, Nusa		Pulau	10°29'21.99" S 123°23'43.00" T	Kabupaten Rote Ndao, Provinsi Nusa Tenggara Timur
Buaya, Pulau		Pulau	08°10'37.99" S 124°22'34.00" T	Kabupaten Alor, Provinsi Nusa Tenggara Timur
Bubu, Pulau		Pulau	08°47'19.03" S 119°40'14.31" T	Kabupaten Manggarai Barat, Provinsi Nusa Tenggara Timur
Bubuyoh, Pulau		Pulau	08°46'45.59" S 119°36'44.91" T	Kabupaten Manggarai Barat, Provinsi Nusa Tenggara Timur
Bugis Besar, Pulau		Pulau	08°29'44.00" S 119°34'52.00" T	Kabupaten Manggarai Barat, Provinsi Nusa Tenggara Timur
Bugis Kecil, Pulau		Pulau	08°29'20.00" S 119°35'19.51" T	Kabupaten Manggarai Barat, Provinsi Nusa Tenggara Timur
Buntar, Pulau		Pulau	08°47'46.64" S 119°37'22.14" T	Kabupaten Manggarai Barat, Provinsi Nusa Tenggara Timur
Burung, Pulau		Pulau	10°01'30.00" S 123°39'06.99" T	Kabupaten Kupang, Provinsi Nusa Tenggara Timur
Butu Mulu Ki, Pulau		Pulau	10°32'05.70" S 123°22'06.33" T	Kabupaten Rote Ndao, Provinsi Nusa Tenggara Timur
Dambilah, Pulau		Pulau	08°28'01.99" S 122°26'26.99" T	Kabupaten Sikka, Provinsi Nusa Tenggara Timur
Dana, Pulau		Pulau	10°49'30.00" S 121°16'34.00" T	Kabupaten Sabu Raijua, Provinsi Nusa Tenggara Timur

Nama Rupabumi	Nama Lain	Unsur Rupabumi	Koordinat	Keterangan Wilayah
Dangkasa, Nusa		Pulau	08°41'12.99" S 119°45'07.99" T	Kabupaten Manggarai Barat, Provinsi Nusa Tenggara Timur
Dengka, Pulau		Pulau	10°43'45.99" S 122°57'02.00" T	Kabupaten Rote Ndao, Provinsi Nusa Tenggara Timur
Denta, Nisa		Pulau	08°41'49.32" S 119°42'35.94" T	Kabupaten Manggarai Barat, Provinsi Nusa Tenggara Timur
Dete, Pulau		Pulau	10°54'57.83" S 122°57'20.09" T	Kabupaten Rote Ndao, Provinsi Nusa Tenggara Timur
Didiki Kanang, Pulau		Pulau	08°31'54.00" S 119°47'30.00" T	Kabupaten Manggarai Barat, Provinsi Nusa Tenggara Timur
Didiki Kidal, Pulau		Pulau	08°31'53.00" S 119°47'35.00" T	Kabupaten Manggarai Barat, Provinsi Nusa Tenggara Timur
Do'O, Pulau		Pulau	10°49'46.99" S 122°44'22.99" T	Kabupaten Rote Ndao, Provinsi Nusa Tenggara Timur
Donga, Pulau		Pulau	08°42'00.20" S 119°31'26.40" T	Kabupaten Manggarai Barat, Provinsi Nusa Tenggara Timur
Dua Kecil, Pulau		Pulau	08°21'53.38" S 121°01'03.43" T	Kabupaten Ngada, Provinsi Nusa Tenggara Timur
Dua, Pulau		Pulau	08°21'47.52" S 121°00'56.86" T	Kabupaten Ngada, Provinsi Nusa Tenggara Timur
Duasa, Nusa		Pulau	10°28'52.75" S 123°23'59.41" T	Kabupaten Rote Ndao, Provinsi Nusa Tenggara Timur
Embo Abu, Pulau		Pulau	08°40'13.93" S 119°41'24.51" T	Kabupaten Manggarai Barat, Provinsi Nusa Tenggara Timur
Ende, Pulau		Pulau	08°53'20.00" S 121°31'18.99" T	Kabupaten Ende, Provinsi Nusa Tenggara Timur
Esasa, Nusa		Pulau	10°28'46.99" S 123°24'02.00" T	Kabupaten Rote Ndao, Provinsi Nusa Tenggara Timur
Faliti, Pulau		Pulau	10°32'03.99" S 123°22'35.00" T	Kabupaten Rote Ndao, Provinsi Nusa Tenggara Timur
Fatu Me', Pulau	Batu Merah	Pulau	09°52'24.98" S 124°45'21.89" T	Kabupaten Timor Tengah Selatan, Provinsi Nusa Tenggara Timur
Fatuatoni, Pulau		Pulau	10°20'50.04" S 123°35'19.61" T	Kabupaten Kupang, Provinsi Nusa Tenggara Timur
Fatubenao, Pulau		Pulau	09°43'06.84" S 123°40'45.91" T	Kabupaten Kupang, Provinsi Nusa Tenggara Timur
Fatufeu, Pulau		Pulau	10°20'39.04" S 123°34'30.58" T	Kabupaten Kupang, Provinsi Nusa Tenggara Timur
Fatumeo, Pulau		Pulau	10°21'11.93" S 123°35'56.76" T	Kabupaten Kupang, Provinsi Nusa Tenggara Timur
Fatunai, Pulau		Pulau	10°20'12.27" S 123°34'10.84" T	Kabupaten Kupang, Provinsi Nusa Tenggara Timur
Fatupene, Pulau		Pulau	10°22'13.04" S 123°36'42.37" T	Kabupaten Kupang, Provinsi Nusa Tenggara Timur
Fatusnasat, Pulau		Pulau	10°20'31.67" S 123°34'21.16" T	Kabupaten Kupang, Provinsi Nusa Tenggara Timur
Flores, Pulau		Pulau	08°42'54.00" S 121°29'44.00" T	Provinsi Nusa Tenggara Timur
Gadoh, Pulau		Pulau	08°34'54.99" S 119°48'02.00" T	Kabupaten Manggarai Barat, Provinsi Nusa Tenggara Timur
Gadoh, Pulau		Pulau	08°37'29.75" S 119°48'22.42" T	Kabupaten Manggarai Barat, Provinsi Nusa Tenggara Timur
Gambus, Pulau		Pulau	08°14'26.99" S 123°16'43.00" T	Kabupaten Flores Timur, Provinsi Nusa Tenggara Timur

Nama Rupabumi	Nama Lain	Unsur Rupabumi	Koordinat	Keterangan Wilayah
Genggo, Pulau		Pulau	08°41'11.24" S 119°38'56.01" T	Kabupaten Manggarai Barat, Provinsi Nusa Tenggara Timur
Gindangau, Pulau		Pulau	08°36'51.00" S 119°43'14.00" T	Kabupaten Manggarai Barat, Provinsi Nusa Tenggara Timur
Ginggo Selatan, Pulau		Pulau	08°41'29.07" S 119°38'50.46" T	Kabupaten Manggarai Barat, Provinsi Nusa Tenggara Timur
Ginggo Tengah, Pulau		Pulau	08°41'28.74" S 119°38'51.81" T	Kabupaten Manggarai Barat, Provinsi Nusa Tenggara Timur
Ginggo Utara, Pulau		Pulau	08°41'21.00" S 119°38'56.00" T	Kabupaten Manggarai Barat, Provinsi Nusa Tenggara Timur
Golemale Kababa, Pulau		Pulau	09°45'10.51" S 119°10'59.56" T	Kabupaten Sumba Barat, Provinsi Nusa Tenggara Timur
Golemale Madeta, Pulau		Pulau	09°45'07.20" S 119°10'54.99" T	Kabupaten Sumba Barat, Provinsi Nusa Tenggara Timur
Gomo, Pulau		Pulau	08°35'30.82" S 121°31'36.20" T	Kabupaten Ende, Provinsi Nusa Tenggara Timur
Halima, Pulau		Pulau	08°24'15.72" S 121°01'34.21" T	Kabupaten Ngada, Provinsi Nusa Tenggara Timur
Halura, Pulau		Pulau	10°18'56.00" S 120°11'44.99" T	Kabupaten Sumba Timur, Provinsi Nusa Tenggara Timur
Heli Ana, Pulau		Pulau	10°57'15.99" S 122°52'50.00" T	Kabupaten Rote Ndao, Provinsi Nusa Tenggara Timur
Henu Anasa, Nusa		Pulau	10°29'30.00" S 123°23'06.00" T	Kabupaten Rote Ndao, Provinsi Nusa Tenggara Timur
Henusa, Pulau		Pulau	10°29'26.99" S 123°23'22.99" T	Kabupaten Rote Ndao, Provinsi Nusa Tenggara Timur
Huan Batun, Pulau		Pulau	10°51'30.60" S 123°05'10.06" T	Kabupaten Rote Ndao, Provinsi Nusa Tenggara Timur
Hundi Ama, Pulau		Pulau	10°31'17.00" S 123°23'30.99" T	Kabupaten Rote Ndao, Provinsi Nusa Tenggara Timur
Indi, Pulau		Pulau	10°28'56.39" S 123°21'04.88" T	Kabupaten Rote Ndao, Provinsi Nusa Tenggara Timur
Initengah, Pulau		Pulau	08°42'25.99" S 119°47'51.00" T	Kabupaten Manggarai Barat, Provinsi Nusa Tenggara Timur
Intan Embo Abu, Pulau		Pulau	08°40'05.76" S 119°41'21.58" T	Kabupaten Manggarai Barat, Provinsi Nusa Tenggara Timur
Intan, Pulau		Pulau	08°26'31.99" S 119°50'43.00" T	Kabupaten Manggarai Barat, Provinsi Nusa Tenggara Timur
Kalong, Pulau		Pulau	08°36'18.87" S 119°46'06.03" T	Kabupaten Manggarai Barat, Provinsi Nusa Tenggara Timur
Kalonjar 2, Pulau		Pulau	09°56'57.84" S 119°52'12.43" T	Kabupaten Sumba Timur, Provinsi Nusa Tenggara Timur
Kambing, Pulau		Pulau	08°25'58.00" S 123°52'59.99" T	Kabupaten Alor, Provinsi Nusa Tenggara Timur
Kambing, Pulau		Pulau	10°14'24.00" S 123°26'01.00" T	Kabupaten Kupang, Provinsi Nusa Tenggara Timur
Kambing, Pulau		Pulau	08°41'16.00" S 119°34'09.99" T	Kabupaten Manggarai Barat, Provinsi Nusa Tenggara Timur
Kampas, Nusa		Pulau	08°33'08.61" S 119°33'56.98" T	Kabupaten Manggarai Barat, Provinsi Nusa Tenggara Timur
Kanaker Dua, Pulau		Pulau	10°55'02.14" S 122°55'25.06" T	Kabupaten Rote Ndao, Provinsi Nusa Tenggara Timur
Kanaker Esa, Pulau		Pulau	10°55'24.24" S 122°55'51.14" T	Kabupaten Rote Ndao, Provinsi Nusa Tenggara Timur
Kanaker Telu, Pulau		Pulau	10°55'22.81" S 122°54'55.72" T	Kabupaten Rote Ndao, Provinsi Nusa Tenggara Timur



Nama Rupabumi	Nama Lain	Unsur Rupabumi	Koordinat	Keterangan Wilayah
Kanawa, Pulau		Pulau	08°29'40.99" S 119°45'33.00" T	Kabupaten Manggarai Barat, Provinsi Nusa Tenggara Timur
Kangaulaa, Nua		Pulau	09°47'21.37" S 119°36'39.21" T	Kabupaten Sumba Tengah, Provinsi Nusa Tenggara Timur
Kangge, Pulau		Pulau	08°22'09.00" S 123°55'43.00" T	Kabupaten Alor, Provinsi Nusa Tenggara Timur
Kapaduhumetung, Pulau		Pulau	09°56'32.25" S 119°52'02.16" T	Kabupaten Sumba Timur, Provinsi Nusa Tenggara Timur
Kapas, Pulau		Pulau	08°13'14.00" S 124°33'38.00" T	Kabupaten Alor, Provinsi Nusa Tenggara Timur
Kapassa, Nusa		Pulau	08°39'41.00" S 119°47'04.99" T	Kabupaten Manggarai Barat, Provinsi Nusa Tenggara Timur
Keko Ana, Pulau		Pulau	10°35'04.94" S 123°21'54.18" T	Kabupaten Rote Ndao, Provinsi Nusa Tenggara Timur
Keko Tua, Pulau		Pulau	10°35'08.00" S 123°21'51.99" T	Kabupaten Rote Ndao, Provinsi Nusa Tenggara Timur
Kelapa, Pulau		Pulau	08°29'07.00" S 119°51'27.00" T	Kabupaten Manggarai Barat, Provinsi Nusa Tenggara Timur
Kelor Komodo, Pulau		Pulau	08°32'33.00" S 119°34'00.99" T	Kabupaten Manggarai Barat, Provinsi Nusa Tenggara Timur
Kelor, Pulau		Pulau	08°32'49.99" S 119°48'52.99" T	Kabupaten Manggarai Barat, Provinsi Nusa Tenggara Timur
Kepa, Pulau		Pulau	08°16'23.99" S 124°24'04.00" T	Kabupaten Alor, Provinsi Nusa Tenggara Timur
Kera, Pulau		Pulau	10°05'21.99" S 123°33'24.00" T	Kabupaten Kupang, Provinsi Nusa Tenggara Timur
Keranga, Pulau		Pulau	08°32'12.23" S 119°36'50.50" T	Kabupaten Manggarai Barat, Provinsi Nusa Tenggara Timur
Kerawansa, Nusa		Pulau	08°41'59.60" S 119°45'46.75" T	Kabupaten Manggarai Barat, Provinsi Nusa Tenggara Timur
Keroko, Pulau		Pulau	08°14'49.89" S 123°17'33.14" T	Kabupaten Flores Timur, Provinsi Nusa Tenggara Timur
Kide, Nusa		Pulau	08°44'16.69" S 119°28'59.58" T	Kabupaten Manggarai Barat, Provinsi Nusa Tenggara Timur
Kinde, Pulau		Pulau	08°28'33.65" S 121°19'09.36" T	Kabupaten Nagekeo, Provinsi Nusa Tenggara Timur
Klepor, Pulau		Pulau	08°31'05.00" S 119°42'43.99" T	Kabupaten Manggarai Barat, Provinsi Nusa Tenggara Timur
Koa, Pulau		Pulau	08°34'00.00" S 121°30'06.00" T	Kabupaten Ende, Provinsi Nusa Tenggara Timur
Koatak, Pulau		Pulau	10°18'51.00" S 120°09'51.00" T	Kabupaten Sumba Timur, Provinsi Nusa Tenggara Timur
Kodang, Nusa		Pulau	08°31'04.01" S 119°24'46.78" T	Kabupaten Manggarai Barat, Provinsi Nusa Tenggara Timur
Kodang, Nusa		Pulau	08°44'16.44" S 119°28'52.97" T	Kabupaten Manggarai Barat, Provinsi Nusa Tenggara Timur
Kodang, Pulau		Pulau	08°44'11.26" S 119°22'54.81" T	Kabupaten Manggarai Barat, Provinsi Nusa Tenggara Timur
Kode Besarsa, Nusa		Pulau	08°47'57.00" S 119°39'11.99" T	Kabupaten Manggarai Barat, Provinsi Nusa Tenggara Timur
Kode Kecilsa, Nusa		Pulau	08°47'05.59" S 119°39'32.84" T	Kabupaten Manggarai Barat, Provinsi Nusa Tenggara Timur
Kodi, Pulau		Pulau	10°43'47.74" S 122°57'46.97" T	Kabupaten Rote Ndao, Provinsi Nusa Tenggara Timur
Koja, Pulau		Pulau	08°29'47.00" S 122°23'53.00" T	Kabupaten Sikka, Provinsi Nusa Tenggara Timur

Nama Rupabumi	Nama Lain	Unsur Rupabumi	Koordinat	Keterangan Wilayah
Kokasa, Nusa		Pulau	08°47'44.99" S 122°01'03.86" T	Kabupaten Sikka, Provinsi Nusa Tenggara Timur
Kolisia, Pulau		Pulau	08°31'40.48" S 122°05'18.76" T	Kabupaten Sikka, Provinsi Nusa Tenggara Timur
Kolong, Pulau		Pulau	08°22'53.40" S 121°01'32.56" T	Kabupaten Ngada, Provinsi Nusa Tenggara Timur
Komodo, Pulau		Pulau	08°34'36.99" S 119°27'04.00" T	Kabupaten Manggarai Barat, Provinsi Nusa Tenggara Timur
Kondoh, Pulau		Pulau	08°26'38.00" S 122°25'53.00" T	Kabupaten Sikka, Provinsi Nusa Tenggara Timur
Konga, Pulau		Pulau	08°27'02.99" S 122°47'58.99" T	Kabupaten Flores Timur, Provinsi Nusa Tenggara Timur
Korokaili, Pulau		Pulau	08°50'58.22" S 121°40'44.50" T	Kabupaten Ende, Provinsi Nusa Tenggara Timur
Kowa, Pulau		Pulau	08°36'26.34" S 122°49'55.49" T	Kabupaten Flores Timur, Provinsi Nusa Tenggara Timur
Kukusan Besar, Pulau		Pulau	08°28'00.99" S 119°52'00.99" T	Kabupaten Manggarai Barat, Provinsi Nusa Tenggara Timur
Kukusan Waicicu, Pulau		Pulau	08°27'50.00" S 119°52'09.99" T	Kabupaten Manggarai Barat, Provinsi Nusa Tenggara Timur
Kukusan, Pulau		Pulau	08°33'01.00" S 119°48'06.99" T	Kabupaten Manggarai Barat, Provinsi Nusa Tenggara Timur
Kuma, Pulau		Pulau	10°28'49.95" S 123°21'47.50" T	Kabupaten Rote Ndao, Provinsi Nusa Tenggara Timur
Kura, Pulau		Pulau	08°22'10.99" S 124°05'48.00" T	Kabupaten Alor, Provinsi Nusa Tenggara Timur
Kurasa, Nusa		Pulau	08°47'11.62" S 122°02'03.54" T	Kabupaten Sikka, Provinsi Nusa Tenggara Timur
La Winu, Pulau		Pulau	10°07'24.35" S 120°00'50.62" T	Kabupaten Sumba Timur, Provinsi Nusa Tenggara Timur
Laali, Pulau		Pulau	08°46'00.00" S 119°43'58.00" T	Kabupaten Manggarai Barat, Provinsi Nusa Tenggara Timur
Labu Liang, Pulau		Pulau	08°44'57.30" S 119°22'04.46" T	Kabupaten Manggarai Barat, Provinsi Nusa Tenggara Timur
Lafosa, Nusa		Pulau	10°32'24.00" S 123°22'03.00" T	Kabupaten Rote Ndao, Provinsi Nusa Tenggara Timur
Lahe, Pulau		Pulau	10°18'36.10" S 120°27'26.49" T	Kabupaten Sumba Timur, Provinsi Nusa Tenggara Timur
Lai, Pulau		Pulau	10°52'19.99" S 123°03'41.00" T	Kabupaten Rote Ndao, Provinsi Nusa Tenggara Timur
Laikamemi, Pulau		Pulau	09°46'26.46" S 119°35'33.81" T	Kabupaten Sumba Barat, Provinsi Nusa Tenggara Timur
Laingzawa, Pulau		Pulau	08°24'01.00" S 121°01'36.00" T	Kabupaten Ngada, Provinsi Nusa Tenggara Timur
Landu, Pulau		Pulau	10°55'40.00" S 122°57'04.00" T	Kabupaten Rote Ndao, Provinsi Nusa Tenggara Timur
Langkoi Kecil Sa, Pulau		Pulau	08°44'44.85" S 119°22'22.19" T	Kabupaten Manggarai Barat, Provinsi Nusa Tenggara Timur
Langkoi Kecil Sua, Pulau		Pulau	08°45'08.16" S 119°21'57.45" T	Kabupaten Manggarai Barat, Provinsi Nusa Tenggara Timur
Langkoi Kecil Tellu, Pulau		Pulau	08°45'08.36" S 119°21'54.41" T	Kabupaten Manggarai Barat, Provinsi Nusa Tenggara Timur
Langkoi Kidi, Pulau		Pulau	08°44'23.57" S 119°22'12.50" T	Kabupaten Manggarai Barat, Provinsi Nusa Tenggara Timur
Langkoi, Pulau		Pulau	08°44'35.00" S 119°22'09.99" T	Kabupaten Manggarai Barat, Provinsi Nusa Tenggara Timur



Nama Rupabumi	Nama Lain	Unsur Rupabumi	Koordinat	Keterangan Wilayah
Lapang, Pulau		Pulau	08°13'30.00" S 124°01'55.99" T	Kabupaten Alor, Provinsi Nusa Tenggara Timur
Lasa, Pulau		Pulau	08°35'56.00" S 119°29'40.99" T	Kabupaten Manggarai Barat, Provinsi Nusa Tenggara Timur
Latungsa, Nusa		Pulau	08°23'00.00" S 120°59'39.04" T	Kabupaten Ngada, Provinsi Nusa Tenggara Timur
Lawa Darat, Gili		Pulau	08°28'09.00" S 119°33'32.00" T	Kabupaten Manggarai Barat, Provinsi Nusa Tenggara Timur
Lawa Laut, Gili		Pulau	08°26'57.00" S 119°34'26.00" T	Kabupaten Manggarai Barat, Provinsi Nusa Tenggara Timur
Lawa, Pulau		Pulau	08°37'27.99" S 119°31'40.00" T	Kabupaten Manggarai Barat, Provinsi Nusa Tenggara Timur
Lawahang 1, Nuha		Pulau	10°04'01.54" S 120°00'32.58" T	Kabupaten Sumba Timur, Provinsi Nusa Tenggara Timur
Lawahang 2, Nuha		Pulau	10°04'00.72" S 120°00'29.30" T	Kabupaten Sumba Timur, Provinsi Nusa Tenggara Timur
Lawahang 3, Nuha		Pulau	10°04'00.55" S 120°00'31.84" T	Kabupaten Sumba Timur, Provinsi Nusa Tenggara Timur
Lawahang 4, Nuha		Pulau	10°03'59.25" S 120°00'31.25" T	Kabupaten Sumba Timur, Provinsi Nusa Tenggara Timur
Lawahang 5, Nuha		Pulau	10°03'58.79" S 120°00'30.03" T	Kabupaten Sumba Timur, Provinsi Nusa Tenggara Timur
Lawahang 6, Nuha		Pulau	10°03'56.56" S 120°00'29.72" T	Kabupaten Sumba Timur, Provinsi Nusa Tenggara Timur
Lawang Kecil, Pulau		Pulau	08°36'56.90" S 119°31'12.49" T	Kabupaten Manggarai Barat, Provinsi Nusa Tenggara Timur
Lawera, Pulau		Pulau	10°06'08.25" S 120°00'49.17" T	Kabupaten Sumba Timur, Provinsi Nusa Tenggara Timur
Layaran Didiki, Pulau		Pulau	08°47'15.86" S 119°36'43.39" T	Kabupaten Manggarai Barat, Provinsi Nusa Tenggara Timur
Layaran, Pulau		Pulau	08°47'28.00" S 119°36'58.00" T	Kabupaten Manggarai Barat, Provinsi Nusa Tenggara Timur
Lema Ina, Pulau		Pulau	10°33'46.44" S 123°23'10.90" T	Kabupaten Rote Ndao, Provinsi Nusa Tenggara Timur
Lembata, Pulau		Pulau	08°24'16.99" S 123°32'04.99" T	Kabupaten Lembata, Provinsi Nusa Tenggara Timur
Lemina Ana, Pulau		Pulau	10°33'54.11" S 123°23'16.05" T	Kabupaten Rote Ndao, Provinsi Nusa Tenggara Timur
Lemina Tua, Pulau		Pulau	10°33'54.05" S 123°23'24.86" T	Kabupaten Rote Ndao, Provinsi Nusa Tenggara Timur
Lenga, Pulau		Pulau	08°36'00.00" S 119°29'17.00" T	Kabupaten Manggarai Barat, Provinsi Nusa Tenggara Timur
Lengang, Pulau		Pulau	08°41'15.00" S 119°28'10.99" T	Kabupaten Manggarai Barat, Provinsi Nusa Tenggara Timur
Lesong, Pulau		Pulau	08°47'48.70" S 119°37'21.20" T	Kabupaten Manggarai Barat, Provinsi Nusa Tenggara Timur
Lia Jawu, Pulau		Pulau	09°45'32.32" S 119°30'49.64" T	Kabupaten Sumba Barat, Provinsi Nusa Tenggara Timur
Liang, Pulau		Pulau	08°43'43.61" S 119°23'24.41" T	Kabupaten Manggarai Barat, Provinsi Nusa Tenggara Timur
Liangubowa, Pulau		Pulau	09°45'55.93" S 119°35'05.47" T	Kabupaten Sumba Barat, Provinsi Nusa Tenggara Timur
Lianguhewu, Pulau		Pulau	09°46'28.81" S 119°35'25.40" T	Kabupaten Sumba Barat, Provinsi Nusa Tenggara Timur
Lihaniwu, Pulau		Pulau	09°44'48.95" S 119°15'00.85" T	Kabupaten Sumba Barat, Provinsi Nusa Tenggara Timur

Nama Rupabumi	Nama Lain	Unsur Rupabumi	Koordinat	Keterangan Wilayah
Lihu, Pulau		Pulau	08°38'43.00" S 119°33'20.00" T	Kabupaten Manggarai Barat, Provinsi Nusa Tenggara Timur
Litang, Nuha		Pulau	09°55'40.89" S 119°49'40.37" T	Kabupaten Sumba Timur, Provinsi Nusa Tenggara Timur
Liung Duasa, Nusa		Pulau	10°56'32.38" S 122°57'03.91" T	Kabupaten Rote Ndao, Provinsi Nusa Tenggara Timur
Liung Esasa, Nusa		Pulau	10°56'37.76" S 122°57'06.85" T	Kabupaten Rote Ndao, Provinsi Nusa Tenggara Timur
Liung Hasa, Nusa		Pulau	10°56'30.00" S 122°56'57.00" T	Kabupaten Rote Ndao, Provinsi Nusa Tenggara Timur
Liung Telusa, Nusa		Pulau	10°56'30.61" S 122°57'03.30" T	Kabupaten Rote Ndao, Provinsi Nusa Tenggara Timur
Loang Pincong Kide, Pulau		Pulau	08°35'16.10" S 119°22'19.71" T	Kabupaten Manggarai Barat, Provinsi Nusa Tenggara Timur
Loang Pincong, Pulau		Pulau	08°35'17.40" S 119°22'20.92" T	Kabupaten Manggarai Barat, Provinsi Nusa Tenggara Timur
Longos, Pulau		Pulau	08°20'44.00" S 120°07'54.00" T	Kabupaten Manggarai Barat, Provinsi Nusa Tenggara Timur
Lua Tatara, Pulau		Pulau	10°54'35.64" S 122°58'03.71" T	Kabupaten Rote Ndao, Provinsi Nusa Tenggara Timur
Luhuhtare, Pulau		Pulau	08°31'32.54" S 119°21'56.58" T	Kabupaten Manggarai Barat, Provinsi Nusa Tenggara Timur
Lulu Merau, Pulau		Pulau	09°57'56.29" S 119°54'07.02" T	Kabupaten Sumba Timur, Provinsi Nusa Tenggara Timur
Luwu, Pulau		Pulau	08°31'08.00" S 119°35'12.00" T	Kabupaten Manggarai Barat, Provinsi Nusa Tenggara Timur
Majera, Pulau		Pulau	08°44'57.72" S 119°22'03.38" T	Kabupaten Manggarai Barat, Provinsi Nusa Tenggara Timur
Makassar, Gili		Pulau	08°30'42.00" S 119°34'32.87" T	Kabupaten Manggarai Barat, Provinsi Nusa Tenggara Timur
Malondobara Barat, Pulau		Pulau	09°42'51.61" S 119°05'42.84" T	Kabupaten Sumba Barat, Provinsi Nusa Tenggara Timur
Malondobara Timur, Pulau		Pulau	09°42'52.67" S 119°05'45.98" T	Kabupaten Sumba Barat, Provinsi Nusa Tenggara Timur
Mamano, Pulau		Pulau	08°35'07.47" S 119°47'36.63" T	Kabupaten Manggarai Barat, Provinsi Nusa Tenggara Timur
Manduna, Pulau		Pulau	10°55'31.09" S 122°49'34.82" T	Kabupaten Rote Ndao, Provinsi Nusa Tenggara Timur
Mangga, Pulau		Pulau	08°35'49.26" S 119°23'06.37" T	Kabupaten Manggarai Barat, Provinsi Nusa Tenggara Timur
Manggar, Pulau		Pulau	08°43'41.41" S 119°22'34.75" T	Kabupaten Manggarai Barat, Provinsi Nusa Tenggara Timur
Manggaro Besar, Pulau		Pulau	10°54'52.13" S 122°57'14.36" T	Kabupaten Rote Ndao, Provinsi Nusa Tenggara Timur
Manggaro Kecil, Pulau		Pulau	10°54'52.31" S 122°57'09.50" T	Kabupaten Rote Ndao, Provinsi Nusa Tenggara Timur
Manggudu, Pulau		Pulau	10°19'49.00" S 120°07'03.00" T	Kabupaten Sumba Timur, Provinsi Nusa Tenggara Timur
Mangiatang, Pulau		Pulau	08°33'02.99" S 119°41'07.00" T	Kabupaten Manggarai Barat, Provinsi Nusa Tenggara Timur
Manjaga, Pulau		Pulau	08°32'33.00" S 119°49'46.99" T	Kabupaten Manggarai Barat, Provinsi Nusa Tenggara Timur
Manu, Nuha		Pulau	09°55'26.15" S 119°50'56.95" T	Kabupaten Sumba Timur, Provinsi Nusa Tenggara Timur
Manuksa, Nusa		Pulau	10°54'58.00" S 122°59'20.00" T	Kabupaten Rote Ndao, Provinsi Nusa Tenggara Timur

Nama Rupabumi	Nama Lain	Unsur Rupabumi	Koordinat	Keterangan Wilayah
Manupui, Pulau		Pulau	10°32'53.67" S 123°22'36.70" T	Kabupaten Rote Ndao, Provinsi Nusa Tenggara Timur
Maranggangga, Pulau		Pulau	10°07'21.27" S 120°01'00.45" T	Kabupaten Sumba Timur, Provinsi Nusa Tenggara Timur
Mas, Pulau		Pulau	08°09'00.00" S 123°01'18.99" T	Kabupaten Flores Timur, Provinsi Nusa Tenggara Timur
Masapadaulung, Pulau		Pulau	09°55'40.69" S 119°49'59.30" T	Kabupaten Sumba Timur, Provinsi Nusa Tenggara Timur
Mataiki, Pulau		Pulau	09°47'21.87" S 119°36'50.43" T	Kabupaten Sumba Tengah, Provinsi Nusa Tenggara Timur
Maulain, Pulau		Pulau	10°38'53.26" S 123°09'23.96" T	Kabupaten Rote Ndao, Provinsi Nusa Tenggara Timur
Mauwang, Pulau		Pulau	08°33'25.99" S 119°37'52.00" T	Kabupaten Manggarai Barat, Provinsi Nusa Tenggara Timur
Mborong, Pulau		Pulau	08°21'48.52" S 121°00'14.01" T	Kabupaten Ngada, Provinsi Nusa Tenggara Timur
Mbuimeok Anak Dulu, Pulau		Pulau	10°55'09.15" S 122°56'53.94" T	Kabupaten Rote Ndao, Provinsi Nusa Tenggara Timur
Mbuimeok Anak Ki, Pulau		Pulau	10°55'02.37" S 122°56'52.57" T	Kabupaten Rote Ndao, Provinsi Nusa Tenggara Timur
Mbuimeok Anak Kona, Pulau		Pulau	10°55'09.08" S 122°56'47.55" T	Kabupaten Rote Ndao, Provinsi Nusa Tenggara Timur
Mbuimeok Anak Muri, Pulau		Pulau	10°55'05.45" S 122°56'44.90" T	Kabupaten Rote Ndao, Provinsi Nusa Tenggara Timur
Mbuimeok, Pulau		Pulau	10°55'07.61" S 122°56'50.79" T	Kabupaten Rote Ndao, Provinsi Nusa Tenggara Timur
Medang, Pulau		Pulau	08°23'10.00" S 120°02'48.00" T	Kabupaten Manggarai Barat, Provinsi Nusa Tenggara Timur
Meja, Pulau		Pulau	08°23'24.00" S 121°04'14.99" T	Kabupaten Ngada, Provinsi Nusa Tenggara Timur
Meja, Pulau	Nunsa Meja	Pulau	08°23'12.99" S 121°03'42.77" T	Kabupaten Ngada, Provinsi Nusa Tenggara Timur
Menjarite Basar, Pulau		Pulau	08°27'20.76" S 119°56'09.31" T	Kabupaten Manggarai Barat, Provinsi Nusa Tenggara Timur
Menjerite Dikki, Pulau		Pulau	08°27'15.84" S 119°56'10.56" T	Kabupaten Manggarai Barat, Provinsi Nusa Tenggara Timur
Merah, Pulau		Pulau	10°19'32.99" S 123°20'35.99" T	Kabupaten Kupang, Provinsi Nusa Tenggara Timur
Meriang, Pulau		Pulau	08°42'52.40" S 119°22'52.95" T	Kabupaten Manggarai Barat, Provinsi Nusa Tenggara Timur
Messah, Pulau		Pulau	08°31'40.00" S 119°44'46.00" T	Kabupaten Manggarai Barat, Provinsi Nusa Tenggara Timur
Mete, Nusa		Pulau	08°33'27.78" S 119°22'17.49" T	Kabupaten Manggarai Barat, Provinsi Nusa Tenggara Timur
Mole, Pulau		Pulau	08°35'26.00" S 119°43'36.99" T	Kabupaten Manggarai Barat, Provinsi Nusa Tenggara Timur
Monyet, Pulau		Pulau	08°29'44.00" S 119°52'07.00" T	Kabupaten Manggarai Barat, Provinsi Nusa Tenggara Timur
Motang Kecil, Gili		Pulau	08°49'24.28" S 119°47'09.15" T	Kabupaten Manggarai Barat, Provinsi Nusa Tenggara Timur
Motang, Gili		Pulau	08°48'28.00" S 119°47'12.99" T	Kabupaten Manggarai Barat, Provinsi Nusa Tenggara Timur
Muang, Pulau		Pulau	08°42'22.00" S 119°46'00.00" T	Kabupaten Manggarai Barat, Provinsi Nusa Tenggara Timur
Mules, Pulau		Pulau	08°53'33.00" S 120°16'59.00" T	Kabupaten Manggarai, Provinsi Nusa Tenggara Timur

Nama Rupabumi	Nama Lain	Unsur Rupabumi	Koordinat	Keterangan Wilayah
Muntia, Pulau		Pulau	08°33'11.99" S 119°49'09.99" T	Kabupaten Manggarai Barat, Provinsi Nusa Tenggara Timur
Namo Apa Laka, Pulau		Pulau	10°30'49.54" S 123°23'25.79" T	Kabupaten Rote Ndao, Provinsi Nusa Tenggara Timur
Namo Dere, Pulau		Pulau	10°31'50.02" S 123°22'37.50" T	Kabupaten Rote Ndao, Provinsi Nusa Tenggara Timur
Namoko, Pulau		Pulau	10°30'37.20" S 123°25'56.69" T	Kabupaten Rote Ndao, Provinsi Nusa Tenggara Timur
Narang Batu Dua, Pulau		Pulau	10°51'58.61" S 123°01'08.76" T	Kabupaten Rote Ndao, Provinsi Nusa Tenggara Timur
Narang Batu Esa, Pulau		Pulau	10°51'50.42" S 123°01'14.23" T	Kabupaten Rote Ndao, Provinsi Nusa Tenggara Timur
Naru, Pulau		Pulau	10°51'42.99" S 123°04'18.99" T	Kabupaten Rote Ndao, Provinsi Nusa Tenggara Timur
Naruk, Pulau		Pulau	10°54'29.99" S 123°00'28.00" T	Kabupaten Rote Ndao, Provinsi Nusa Tenggara Timur
Ndana, Pulau		Pulau	10°58'55.99" S 122°51'49.00" T	Kabupaten Rote Ndao, Provinsi Nusa Tenggara Timur
Ndao, Pulau		Pulau	10°48'43.99" S 122°39'50.00" T	Kabupaten Rote Ndao, Provinsi Nusa Tenggara Timur
Ndeta, Pulau		Pulau	08°44'54.26" S 119°22'03.50" T	Kabupaten Manggarai Barat, Provinsi Nusa Tenggara Timur
Ndihang, Pulau		Pulau	08°38'55.00" S 119°29'46.00" T	Kabupaten Manggarai Barat, Provinsi Nusa Tenggara Timur
Ndongek, Nusa		Pulau	08°39'27.00" S 119°32'17.85" T	Kabupaten Manggarai Barat, Provinsi Nusa Tenggara Timur
Nelo Loe, Pulau		Pulau	08°23'53.25" S 121°01'31.14" T	Kabupaten Ngada, Provinsi Nusa Tenggara Timur
Nelo Mese, Pulau		Pulau	08°24'05.00" S 121°01'23.00" T	Kabupaten Ngada, Provinsi Nusa Tenggara Timur
Ngedo Besar, Pulau		Pulau	09°44'44.84" S 119°16'20.44" T	Kabupaten Sumba Barat, Provinsi Nusa Tenggara Timur
Ngedo Kecil, Pulau		Pulau	09°44'43.58" S 119°16'22.64" T	Kabupaten Sumba Barat, Provinsi Nusa Tenggara Timur
Ngeles, Pulau		Pulau	08°50'27.88" S 119°53'02.67" T	Kabupaten Manggarai Barat, Provinsi Nusa Tenggara Timur
Nisaleme, Pulau		Pulau	08°37'10.99" S 119°20'39.99" T	Kabupaten Manggarai Barat, Provinsi Nusa Tenggara Timur
Niti, Nusa		Pulau	08°36'47.81" S 119°29'11.37" T	Kabupaten Manggarai Barat, Provinsi Nusa Tenggara Timur
Nub, Pulau		Pulau	08°07'18.71" S 124°34'04.64" T	Kabupaten Alor, Provinsi Nusa Tenggara Timur
Nuha, Pulau		Pulau	09°53'35.97" S 119°45'31.48" T	Kabupaten Sumba Timur, Provinsi Nusa Tenggara Timur
Nuhabele, Pulau		Pulau	08°15'05.00" S 123°20'10.00" T	Kabupaten Flores Timur, Provinsi Nusa Tenggara Timur
Nuhamambulang 1, Pulau		Pulau	09°55'39.32" S 119°49'54.86" T	Kabupaten Sumba Timur, Provinsi Nusa Tenggara Timur
Nuhamambulang 2, Pulau		Pulau	09°55'39.02" S 119°49'56.33" T	Kabupaten Sumba Timur, Provinsi Nusa Tenggara Timur
Nuhamanu, Pulau		Pulau	10°01'00.87" S 120°50'54.20" T	Kabupaten Sumba Timur, Provinsi Nusa Tenggara Timur
Nuhambelar, Pulau		Pulau	09°54'18.63" S 119°46'17.60" T	Kabupaten Sumba Timur, Provinsi Nusa Tenggara Timur
Nusalafo, Pulau		Pulau	10°31'37.98" S 123°23'16.32" T	Kabupaten Rote Ndao, Provinsi Nusa Tenggara Timur

Nama Rupabumi	Nama Lain	Unsur Rupabumi	Koordinat	Keterangan Wilayah
Nuse, Pulau		Pulau	10°46'48.00" S 122°46'05.99" T	Kabupaten Rote Ndao, Provinsi Nusa Tenggara Timur
Oesa, Nusa		Pulau	10°54'31.29" S 123°01'12.15" T	Kabupaten Rote Ndao, Provinsi Nusa Tenggara Timur
Oetao, Pulau		Pulau	10°31'19.68" S 123°23'28.28" T	Kabupaten Rote Ndao, Provinsi Nusa Tenggara Timur
Ondok, Pulau		Pulau	10°31'46.31" S 123°19'18.81" T	Kabupaten Rote Ndao, Provinsi Nusa Tenggara Timur
Ontoloe, Pulau		Pulau	08°22'54.00" S 121°00'18.00" T	Kabupaten Ngada, Provinsi Nusa Tenggara Timur
Padar Besar, Pulau		Pulau	08°39'23.00" S 119°34'18.99" T	Kabupaten Manggarai Barat, Provinsi Nusa Tenggara Timur
Padar Kecil, Pulau		Pulau	08°41'26.99" S 119°32'12.00" T	Kabupaten Manggarai Barat, Provinsi Nusa Tenggara Timur
Palanjara, Pulau		Pulau	10°11'43.01" S 120°07'38.43" T	Kabupaten Sumba Timur, Provinsi Nusa Tenggara Timur
Palue, Pulau		Pulau	08°19'30.00" S 121°42'42.00" T	Kabupaten Sikka, Provinsi Nusa Tenggara Timur
Pampa, Pulau		Pulau	08°23'33.00" S 121°04'45.00" T	Kabupaten Ngada, Provinsi Nusa Tenggara Timur
Pan Apot, Pulau		Pulau	10°20'49.88" S 123°35'22.21" T	Kabupaten Kupang, Provinsi Nusa Tenggara Timur
Pandabar, Nuha		Pulau	10°18'45.09" S 120°27'18.17" T	Kabupaten Sumba Timur, Provinsi Nusa Tenggara Timur
Pangaang Darat, Pulau		Pulau	08°26'24.00" S 119°53'26.99" T	Kabupaten Manggarai Barat, Provinsi Nusa Tenggara Timur
Pangaang Laut, Pulau		Pulau	08°26'11.40" S 119°53'38.29" T	Kabupaten Manggarai Barat, Provinsi Nusa Tenggara Timur
Pangabatang, Pulau		Pulau	08°28'44.00" S 122°27'43.99" T	Kabupaten Sikka, Provinsi Nusa Tenggara Timur
Panggoro, Pulau		Pulau	10°19'20.33" S 120°10'25.19" T	Kabupaten Sumba Timur, Provinsi Nusa Tenggara Timur
Panikia, Pulau		Pulau	08°35'31.99" S 119°45'28.00" T	Kabupaten Manggarai Barat, Provinsi Nusa Tenggara Timur
Panjielu, Pulau		Pulau	09°55'16.97" S 119°48'53.05" T	Kabupaten Sumba Timur, Provinsi Nusa Tenggara Timur
Pantar, Pulau		Pulau	08°25'16.00" S 124°08'02.00" T	Kabupaten Alor, Provinsi Nusa Tenggara Timur
Papagaran Besar, Pulau		Pulau	08°34'18.77" S 119°43'00.89" T	Kabupaten Manggarai Barat, Provinsi Nusa Tenggara Timur
Papagaran Kecil, Pulau		Pulau	08°34'36.00" S 119°44'53.99" T	Kabupaten Manggarai Barat, Provinsi Nusa Tenggara Timur
Papanggau, Pulau		Pulau	08°24'20.00" S 119°53'17.99" T	Kabupaten Manggarai Barat, Provinsi Nusa Tenggara Timur
Papayoh, Pulau		Pulau	08°44'20.41" S 119°36'18.27" T	Kabupaten Manggarai Barat, Provinsi Nusa Tenggara Timur
Parumaan, Pulau		Pulau	08°27'07.99" S 122°26'43.00" T	Kabupaten Sikka, Provinsi Nusa Tenggara Timur
Pasir Loloklasi, Pulau		Pulau	08°42'46.05" S 119°27'09.07" T	Kabupaten Manggarai Barat, Provinsi Nusa Tenggara Timur
Pasirita, Pulau		Pulau	08°26'21.05" S 121°18'04.34" T	Kabupaten Nagekeo, Provinsi Nusa Tenggara Timur
Pata, Pulau		Pulau	08°24'27.53" S 121°01'52.17" T	Kabupaten Ngada, Provinsi Nusa Tenggara Timur
Payung, Pulau		Pulau	08°40'41.74" S 119°36'24.63" T	Kabupaten Manggarai Barat, Provinsi Nusa Tenggara Timur

Nama Rupabumi	Nama Lain	Unsur Rupabumi	Koordinat	Keterangan Wilayah
Pedeh, Nusa		Pulau	08°38'35.84" S 119°28'37.45" T	Kabupaten Manggarai Barat, Provinsi Nusa Tenggara Timur
Peka Rua, Nusa		Pulau	08°44'12.27" S 119°24'40.38" T	Kabupaten Manggarai Barat, Provinsi Nusa Tenggara Timur
Peka Sa, Pulau		Pulau	08°44'09.93" S 119°24'40.58" T	Kabupaten Manggarai Barat, Provinsi Nusa Tenggara Timur
Peka, Nusa		Pulau	08°40'07.55" S 119°35'37.07" T	Kabupaten Manggarai Barat, Provinsi Nusa Tenggara Timur
Peka, Pulau		Pulau	08°37'31.27" S 119°22'31.18" T	Kabupaten Manggarai Barat, Provinsi Nusa Tenggara Timur
Pemana Besar, Pulau		Pulau	08°21'38.99" S 122°18'11.99" T	Kabupaten Sikka, Provinsi Nusa Tenggara Timur
Pemana Kecil, Pulau		Pulau	08°21'01.00" S 122°20'19.00" T	Kabupaten Sikka, Provinsi Nusa Tenggara Timur
Pemarah, Pulau		Pulau	08°36'11.26" S 119°38'39.99" T	Kabupaten Manggarai Barat, Provinsi Nusa Tenggara Timur
Pendji, Nuha		Pulau	09°55'27.27" S 119°50'55.45" T	Kabupaten Sumba Timur, Provinsi Nusa Tenggara Timur
Pengah Besar, Pulau		Pulau	08°34'49.00" S 119°41'19.00" T	Kabupaten Manggarai Barat, Provinsi Nusa Tenggara Timur
Pengah Kecil, Pulau		Pulau	08°35'13.99" S 119°41'35.99" T	Kabupaten Manggarai Barat, Provinsi Nusa Tenggara Timur
Pepedo, Pulau		Pulau	08°44'53.20" S 119°36'13.23" T	Kabupaten Manggarai Barat, Provinsi Nusa Tenggara Timur
Pia Bilba Ana, Pulau		Pulau	10°31'15.97" S 123°23'35.99" T	Kabupaten Rote Ndao, Provinsi Nusa Tenggara Timur
Pia Bilba, Pulau		Pulau	10°31'09.99" S 123°23'37.00" T	Kabupaten Rote Ndao, Provinsi Nusa Tenggara Timur
Pia Fula Ana, Pulau		Pulau	10°32'06.00" S 123°23'03.00" T	Kabupaten Rote Ndao, Provinsi Nusa Tenggara Timur
Pia Fula, Pulau		Pulau	10°32'14.03" S 123°22'52.99" T	Kabupaten Rote Ndao, Provinsi Nusa Tenggara Timur
Pia Naru, Pulau		Pulau	10°32'37.20" S 123°22'20.81" T	Kabupaten Rote Ndao, Provinsi Nusa Tenggara Timur
Pianitas, Pulau		Pulau	10°29'35.31" S 123°24'09.81" T	Kabupaten Rote Ndao, Provinsi Nusa Tenggara Timur
Pimpesa, Nusa		Pulau	08°35'55.00" S 119°46'03.00" T	Kabupaten Manggarai Barat, Provinsi Nusa Tenggara Timur
Pinda, Pulau		Pulau	08°37'10.99" S 119°28'09.00" T	Kabupaten Manggarai Barat, Provinsi Nusa Tenggara Timur
Pingatu 1, Pulau		Pulau	10°04'24.66" S 120°00'48.61" T	Kabupaten Sumba Timur, Provinsi Nusa Tenggara Timur
Pingatu 2, Pulau		Pulau	10°04'31.22" S 120°00'49.00" T	Kabupaten Sumba Timur, Provinsi Nusa Tenggara Timur
Pingatu 3, Pulau		Pulau	10°04'44.54" S 120°01'02.65" T	Kabupaten Sumba Timur, Provinsi Nusa Tenggara Timur
Pipinda, Pulau		Pulau	08°41'03.34" S 119°32'20.52" T	Kabupaten Manggarai Barat, Provinsi Nusa Tenggara Timur
Ponte Kabaho, Pulau		Pulau	08°21'16.53" S 120°08'11.35" T	Kabupaten Manggarai Barat, Provinsi Nusa Tenggara Timur
Poteang, Pulau		Pulau	08°23'44.72" S 120°03'38.89" T	Kabupaten Manggarai Barat, Provinsi Nusa Tenggara Timur
Poteh, Nusa		Pulau	08°32'56.18" S 119°34'31.01" T	Kabupaten Manggarai Barat, Provinsi Nusa Tenggara Timur
Praigege, Pulau		Pulau	09°46'05.86" S 119°37'36.57" T	Kabupaten Sumba Tengah, Provinsi Nusa Tenggara Timur



Nama Rupabumi	Nama Lain	Unsur Rupabumi	Koordinat	Keterangan Wilayah
Praihawu, Pulau		Pulau	09°48'16.99" S 119°40'35.00" T	Kabupaten Sumba Tengah, Provinsi Nusa Tenggara Timur
Praihawu, Pulau		Pulau	10°06'07.99" S 120°00'52.51" T	Kabupaten Sumba Timur, Provinsi Nusa Tenggara Timur
Praimarapu, Pulau		Pulau	09°45'23.07" S 119°30'07.94" T	Kabupaten Sumba Barat, Provinsi Nusa Tenggara Timur
Puasa, Nusa		Pulau	10°32'17.00" S 123°22'19.99" T	Kabupaten Rote Ndao, Provinsi Nusa Tenggara Timur
Pungu Besar, Pulau		Pulau	08°31'32.00" S 119°47'25.00" T	Kabupaten Manggarai Barat, Provinsi Nusa Tenggara Timur
Pungu Kecil, Pulau		Pulau	08°31'08.00" S 119°47'36.46" T	Kabupaten Manggarai Barat, Provinsi Nusa Tenggara Timur
Punya Besar, Pulau		Pulau	08°36'38.00" S 119°31'41.00" T	Kabupaten Manggarai Barat, Provinsi Nusa Tenggara Timur
Punya Kecil, Pulau		Pulau	08°36'54.00" S 119°31'54.24" T	Kabupaten Manggarai Barat, Provinsi Nusa Tenggara Timur
Pura, Pulau		Pulau	08°17'55.00" S 124°20'47.00" T	Kabupaten Alor, Provinsi Nusa Tenggara Timur
Purungsa, Nusa		Pulau	08°36'06.00" S 119°47'38.00" T	Kabupaten Manggarai Barat, Provinsi Nusa Tenggara Timur
Raijua, Pulau		Pulau	10°37'09.99" S 121°34'36.99" T	Kabupaten Sabu Raijua, Provinsi Nusa Tenggara Timur
Rambu Rotu, Pulau		Pulau	09°55'26.07" S 119°51'13.17" T	Kabupaten Sumba Timur, Provinsi Nusa Tenggara Timur
Rarambang, Nusa		Pulau	08°40'51.16" S 119°32'37.57" T	Kabupaten Manggarai Barat, Provinsi Nusa Tenggara Timur
Rengge, Pulau		Pulau	10°55'07.29" S 122°54'21.80" T	Kabupaten Rote Ndao, Provinsi Nusa Tenggara Timur
Riasa, Nusa		Pulau	08°26'32.49" S 121°57'30.58" T	Kabupaten Ende, Provinsi Nusa Tenggara Timur
Rinca, Pulau		Pulau	08°41'48.00" S 119°41'30.99" T	Kabupaten Manggarai Barat, Provinsi Nusa Tenggara Timur
Rohbong, Pulau		Pulau	08°40'23.00" S 119°46'43.00" T	Kabupaten Manggarai Barat, Provinsi Nusa Tenggara Timur
Rote, Pulau		Pulau	10°44'37.00" S 123°07'05.99" T	Kabupaten Rote Ndao, Provinsi Nusa Tenggara Timur
Rungkeng, Pulau		Pulau	08°44'30.23" S 119°43'33.28" T	Kabupaten Manggarai Barat, Provinsi Nusa Tenggara Timur
Rusa, Pulau		Pulau	08°23'19.00" S 123°49'23.00" T	Kabupaten Alor, Provinsi Nusa Tenggara Timur
Rutong, Pulau		Pulau	08°23'22.02" S 121°03'37.35" T	Kabupaten Ngada, Provinsi Nusa Tenggara Timur
Sabelo'O, Pulau		Pulau	08°27'38.99" S 122°01'14.00" T	Kabupaten Sikka, Provinsi Nusa Tenggara Timur
Sabita, Pulau		Pulau	08°32'15.00" S 119°34'21.00" T	Kabupaten Manggarai Barat, Provinsi Nusa Tenggara Timur
Saboloh Besar, Pulau		Pulau	08°23'48.00" S 119°48'27.00" T	Kabupaten Manggarai Barat, Provinsi Nusa Tenggara Timur
Saboloh Kecil, Pulau		Pulau	08°23'26.09" S 119°47'52.00" T	Kabupaten Manggarai Barat, Provinsi Nusa Tenggara Timur
Sabu, Pulau		Pulau	10°32'31.99" S 121°50'48.00" T	Kabupaten Sabu Raijua, Provinsi Nusa Tenggara Timur
Safe, Pulau		Pulau	10°31'04.37" S 123°19'56.34" T	Kabupaten Rote Ndao, Provinsi Nusa Tenggara Timur
Saloka, Pulau		Pulau	08°33'06.99" S 119°49'35.00" T	Kabupaten Manggarai Barat, Provinsi Nusa Tenggara Timur

Nama Rupabumi	Nama Lain	Unsur Rupabumi	Koordinat	Keterangan Wilayah
Sambi, Pulau		Pulau	08°47'11.01" S 119°48'02.99" T	Kabupaten Manggarai Barat, Provinsi Nusa Tenggara Timur
Samprea Darat, Pulau		Pulau	08°44'44.49" S 119°22'19.45" T	Kabupaten Manggarai Barat, Provinsi Nusa Tenggara Timur
Samprea, Pulau		Pulau	08°44'16.80" S 119°22'29.52" T	Kabupaten Manggarai Barat, Provinsi Nusa Tenggara Timur
Sapah Pinggang, Pulau		Pulau	08°32'51.07" S 119°35'23.20" T	Kabupaten Manggarai Barat, Provinsi Nusa Tenggara Timur
Sapah Sentigi, Pulau		Pulau	08°33'03.39" S 119°35'26.00" T	Kabupaten Manggarai Barat, Provinsi Nusa Tenggara Timur
Sarah, Pulau		Pulau	08°36'11.32" S 119°38'53.38" T	Kabupaten Manggarai Barat, Provinsi Nusa Tenggara Timur
Sarai, Pulau		Pulau	08°37'49.00" S 119°36'58.00" T	Kabupaten Manggarai Barat, Provinsi Nusa Tenggara Timur
Sarang, Pulau		Pulau	08°42'06.99" S 119°31'31.00" T	Kabupaten Manggarai Barat, Provinsi Nusa Tenggara Timur
Sarii, Pulau		Pulau	08°22'09.00" S 120°04'49.00" T	Kabupaten Manggarai Barat, Provinsi Nusa Tenggara Timur
Sarmolo, Pulau		Pulau	08°38'42.88" S 119°48'09.95" T	Kabupaten Manggarai Barat, Provinsi Nusa Tenggara Timur
Sarukku, Pulau		Pulau	08°45'46.10" S 119°36'42.19" T	Kabupaten Manggarai Barat, Provinsi Nusa Tenggara Timur
Satonda, Pulau		Pulau	08°31'19.99" S 119°44'10.00" T	Kabupaten Manggarai Barat, Provinsi Nusa Tenggara Timur
Sature Kecil, Pulau		Pulau	08°29'17.99" S 119°50'26.99" T	Kabupaten Manggarai Barat, Provinsi Nusa Tenggara Timur
Sature, Pulau		Pulau	08°29'19.00" S 119°50'47.00" T	Kabupaten Manggarai Barat, Provinsi Nusa Tenggara Timur
Sebabi, Pulau		Pulau	08°21'41.00" S 120°01'25.00" T	Kabupaten Manggarai Barat, Provinsi Nusa Tenggara Timur
Sebayor Besar, Pulau		Pulau	08°30'06.99" S 119°43'16.00" T	Kabupaten Manggarai Barat, Provinsi Nusa Tenggara Timur
Sebayor Kecil, Pulau		Pulau	08°30'49.00" S 119°42'07.99" T	Kabupaten Manggarai Barat, Provinsi Nusa Tenggara Timur
Sejambi Dikki, Pulau		Pulau	08°35'51.91" S 119°42'34.69" T	Kabupaten Manggarai Barat, Provinsi Nusa Tenggara Timur
Sejambi, Pulau		Pulau	08°36'02.00" S 119°42'20.00" T	Kabupaten Manggarai Barat, Provinsi Nusa Tenggara Timur
Semau, Pulau		Pulau	10°13'59.99" S 123°23'30.00" T	Kabupaten Kupang, Provinsi Nusa Tenggara Timur
Senamu, Pulau		Pulau	10°51'33.46" S 123°01'35.64" T	Kabupaten Rote Ndao, Provinsi Nusa Tenggara Timur
Sendol, Pulau		Pulau	08°46'56.39" S 119°48'43.71" T	Kabupaten Manggarai Barat, Provinsi Nusa Tenggara Timur
Sendong Koe, Pulau		Pulau	08°45'41.14" S 119°47'59.16" T	Kabupaten Manggarai Barat, Provinsi Nusa Tenggara Timur
Sendong, Pulau		Pulau	08°41'42.00" S 119°45'13.00" T	Kabupaten Manggarai Barat, Provinsi Nusa Tenggara Timur
Sendongmese, Pulau		Pulau	08°45'53.51" S 119°47'58.98" T	Kabupaten Manggarai Barat, Provinsi Nusa Tenggara Timur
Seraya Besar, Pulau		Pulau	08°23'17.99" S 119°51'22.00" T	Kabupaten Manggarai Barat, Provinsi Nusa Tenggara Timur
Seraya Kecil, Pulau		Pulau	08°24'50.00" S 119°52'14.00" T	Kabupaten Manggarai Barat, Provinsi Nusa Tenggara Timur
Sewanggi, Pulau		Pulau	08°34'07.00" S 123°13'26.00" T	Kabupaten Lembata, Provinsi Nusa Tenggara Timur



Nama Rupabumi	Nama Lain	Unsur Rupabumi	Koordinat	Keterangan Wilayah
Siaba Besar, Pulau		Pulau	08°32'40.02" S 119°39'15.67" T	Kabupaten Manggarai Barat, Provinsi Nusa Tenggara Timur
Siaba Kecil, Pulau		Pulau	08°32'28.00" S 119°38'33.00" T	Kabupaten Manggarai Barat, Provinsi Nusa Tenggara Timur
Sidoi, Pulau		Pulau	08°40'18.36" S 119°41'26.14" T	Kabupaten Manggarai Barat, Provinsi Nusa Tenggara Timur
Sika, Pulau		Pulau	08°07'10.99" S 124°36'52.99" T	Kabupaten Alor, Provinsi Nusa Tenggara Timur
So Kide, Nusa		Pulau	08°31'09.72" S 119°24'47.47" T	Kabupaten Manggarai Barat, Provinsi Nusa Tenggara Timur
So Kidi, Nusa		Pulau	08°31'08.28" S 119°24'49.43" T	Kabupaten Manggarai Barat, Provinsi Nusa Tenggara Timur
So Wenci, Nusa		Pulau	08°33'27.81" S 119°23'24.78" T	Kabupaten Manggarai Barat, Provinsi Nusa Tenggara Timur
Solor, Pulau		Pulau	08°28'35.00" S 122°59'02.00" T	Kabupaten Flores Timur, Provinsi Nusa Tenggara Timur
Songko, Pulau		Pulau	08°39'58.00" S 119°32'04.99" T	Kabupaten Manggarai Barat, Provinsi Nusa Tenggara Timur
Songkok, Nusa		Pulau	08°40'36.14" S 119°32'58.70" T	Kabupaten Manggarai Barat, Provinsi Nusa Tenggara Timur
Songo, Pulau		Pulau	08°51'56.56" S 121°32'08.25" T	Kabupaten Ende, Provinsi Nusa Tenggara Timur
Sui, Pulau		Pulau	08°24'26.83" S 121°03'24.53" T	Kabupaten Ngada, Provinsi Nusa Tenggara Timur
Sukun, Pulau		Pulau	08°06'56.99" S 122°06'59.00" T	Kabupaten Sikka, Provinsi Nusa Tenggara Timur
Suleman Kecil, Pulau		Pulau	08°30'42.00" S 119°43'50.00" T	Kabupaten Manggarai Barat, Provinsi Nusa Tenggara Timur
Suleman, Pulau		Pulau	08°30'56.00" S 119°43'39.00" T	Kabupaten Manggarai Barat, Provinsi Nusa Tenggara Timur
Sumangga, Pulau		Pulau	08°35'49.99" S 119°41'57.99" T	Kabupaten Manggarai Barat, Provinsi Nusa Tenggara Timur
Sumba, Pulau		Pulau	09°43'41.99" S 120°00'04.00" T	Provinsi Nusa Tenggara Timur
Susumolas, Pulau		Pulau	08°22'04.79" S 120°58'01.03" T	Kabupaten Ngada, Provinsi Nusa Tenggara Timur
Tabui, Pulau		Pulau	10°18'41.00" S 123°16'41.99" T	Kabupaten Kupang, Provinsi Nusa Tenggara Timur
Taka Liat, Pulau		Pulau	10°54'43.99" S 123°01'34.00" T	Kabupaten Rote Ndao, Provinsi Nusa Tenggara Timur
Tala, Pulau		Pulau	08°45'18.00" S 119°25'32.00" T	Kabupaten Manggarai Barat, Provinsi Nusa Tenggara Timur
Tambora, Pulau		Pulau	08°41'40.52" S 119°42'57.62" T	Kabupaten Manggarai Barat, Provinsi Nusa Tenggara Timur
Tanjung, Pulau		Pulau	08°47'28.00" S 119°38'47.00" T	Kabupaten Manggarai Barat, Provinsi Nusa Tenggara Timur
Tanjungbungamanis, Pulau		Pulau	08°25'54.35" S 119°51'22.79" T	Kabupaten Manggarai Barat, Provinsi Nusa Tenggara Timur
Tanunuk, Pulau		Pulau	10°32'16.96" S 123°19'01.79" T	Kabupaten Rote Ndao, Provinsi Nusa Tenggara Timur
Taor, Pulau		Pulau	08°23'25.50" S 121°05'53.94" T	Kabupaten Ngada, Provinsi Nusa Tenggara Timur
Tatawa Kecil, Pulau		Pulau	08°31'49.86" S 119°37'40.03" T	Kabupaten Manggarai Barat, Provinsi Nusa Tenggara Timur
Tatawa, Pulau		Pulau	08°30'51.00" S 119°38'17.99" T	Kabupaten Manggarai Barat, Provinsi Nusa Tenggara Timur

Nama Rupabumi	Nama Lain	Unsur Rupabumi	Koordinat	Keterangan Wilayah
Tatobo Basar, Pulau		Pulau	08°20'20.00" S 120°07'16.00" T	Kabupaten Manggarai Barat, Provinsi Nusa Tenggara Timur
Tatobo Diki, Pulau		Pulau	08°20'17.99" S 120°07'04.00" T	Kabupaten Manggarai Barat, Provinsi Nusa Tenggara Timur
Tekurea, Pulau		Pulau	10°31'54.14" S 123°19'05.10" T	Kabupaten Rote Ndao, Provinsi Nusa Tenggara Timur
Telok Penu, Pulau		Pulau	08°44'58.74" S 119°22'02.93" T	Kabupaten Manggarai Barat, Provinsi Nusa Tenggara Timur
Telusa, Nusa		Pulau	10°28'42.80" S 123°24'09.40" T	Kabupaten Rote Ndao, Provinsi Nusa Tenggara Timur
Tembaga, Pulau		Pulau	08°24'10.00" S 121°05'17.99" T	Kabupaten Ngada, Provinsi Nusa Tenggara Timur
Tembang, Pulau		Pulau	08°27'40.00" S 119°52'49.00" T	Kabupaten Manggarai Barat, Provinsi Nusa Tenggara Timur
Tendalu, Nusa		Pulau	08°41'19.24" S 119°26'57.45" T	Kabupaten Manggarai Barat, Provinsi Nusa Tenggara Timur
Tepulimabole, Pulau		Pulau	08°39'01.00" S 119°34'14.05" T	Kabupaten Manggarai Barat, Provinsi Nusa Tenggara Timur
Ternate, Pulau		Pulau	08°12'51.00" S 124°22'14.00" T	Kabupaten Alor, Provinsi Nusa Tenggara Timur
Tiga, Pulau		Pulau	08°24'38.00" S 121°05'29.00" T	Kabupaten Ngada, Provinsi Nusa Tenggara Timur
Tikus, Pulau		Pulau	08°26'41.68" S 123°52'37.24" T	Kabupaten Alor, Provinsi Nusa Tenggara Timur
Tikus, Pulau		Pulau	10°03'06.00" S 123°36'45.00" T	Kabupaten Kupang, Provinsi Nusa Tenggara Timur
Tikus, Pulau		Pulau	08°40'05.99" S 119°46'50.99" T	Kabupaten Manggarai Barat, Provinsi Nusa Tenggara Timur
Tokolaka Ana, Pulau		Pulau	10°31'50.00" S 123°23'16.00" T	Kabupaten Rote Ndao, Provinsi Nusa Tenggara Timur
Toro Kuing, Pulau		Pulau	08°45'07.02" S 119°26'25.44" T	Kabupaten Manggarai Barat, Provinsi Nusa Tenggara Timur
Toroh Lohokima, Pulau		Pulau	08°40'26.69" S 119°41'25.55" T	Kabupaten Manggarai Barat, Provinsi Nusa Tenggara Timur
Toroh Popo, Nusa		Pulau	08°30'18.29" S 119°34'23.45" T	Kabupaten Manggarai Barat, Provinsi Nusa Tenggara Timur
Torong Kui Kide, Pulau		Pulau	08°44'38.87" S 119°22'29.59" T	Kabupaten Manggarai Barat, Provinsi Nusa Tenggara Timur
Torong Kui Lale, Pulau		Pulau	08°44'43.76" S 119°22'21.78" T	Kabupaten Manggarai Barat, Provinsi Nusa Tenggara Timur
Treweng, Pulau		Pulau	08°28'41.00" S 124°16'53.00" T	Kabupaten Alor, Provinsi Nusa Tenggara Timur
Tugas, Pulau		Pulau	08°32'04.99" S 119°34'01.99" T	Kabupaten Manggarai Barat, Provinsi Nusa Tenggara Timur
Tukoh Bangkau, Pulau		Pulau	08°37'42.44" S 119°37'16.06" T	Kabupaten Manggarai Barat, Provinsi Nusa Tenggara Timur
Tukoh Batu Tiga Darat, Pulau		Pulau	08°25'43.90" S 120°00'03.08" T	Kabupaten Manggarai Barat, Provinsi Nusa Tenggara Timur
Tukoh Batu Tiga Lao, Pulau		Pulau	08°25'45.12" S 120°00'02.43" T	Kabupaten Manggarai Barat, Provinsi Nusa Tenggara Timur
Tukoh Batu Tiga Tengah, Pulau		Pulau	08°25'45.03" S 120°00'02.76" T	Kabupaten Manggarai Barat, Provinsi Nusa Tenggara Timur
Tukoh Belle Langkau, Pulau		Pulau	08°41'30.49" S 119°32'17.79" T	Kabupaten Manggarai Barat, Provinsi Nusa Tenggara Timur
Tukoh Belle, Pulau	Tukoh Burung	Pulau	08°24'01.87" S 119°52'40.41" T	Kabupaten Manggarai Barat, Provinsi Nusa Tenggara Timur

Nama Rupabumi	Nama Lain	Unsur Rupabumi	Koordinat	Keterangan Wilayah
Tukoh Biloleh, Pulau		Pulau	08°43'22.57" S 119°36'43.80" T	Kabupaten Manggarai Barat, Provinsi Nusa Tenggara Timur
Tukoh Brusucina, Pulau		Pulau	08°36'41.35" S 119°39'46.48" T	Kabupaten Manggarai Barat, Provinsi Nusa Tenggara Timur
Tukoh Gagak Besar, Pulau		Pulau	08°38'52.86" S 119°36'11.04" T	Kabupaten Manggarai Barat, Provinsi Nusa Tenggara Timur
Tukoh Gagak Kecil, Pulau		Pulau	08°38'53.26" S 119°36'12.17" T	Kabupaten Manggarai Barat, Provinsi Nusa Tenggara Timur
Tukoh Gibah Dara, Pulau		Pulau	08°38'50.15" S 119°37'52.96" T	Kabupaten Manggarai Barat, Provinsi Nusa Tenggara Timur
Tukoh Gibah Lao, Pulau		Pulau	08°38'56.99" S 119°37'54.79" T	Kabupaten Manggarai Barat, Provinsi Nusa Tenggara Timur
Tukoh Gibah Tengah, Pulau		Pulau	08°38'53.90" S 119°37'54.30" T	Kabupaten Manggarai Barat, Provinsi Nusa Tenggara Timur
Tukoh Hataming, Pulau	Tukoh Pengaang	Pulau	08°23'52.85" S 119°52'40.73" T	Kabupaten Manggarai Barat, Provinsi Nusa Tenggara Timur
Tukoh Jarang Basar, Pulau		Pulau	08°39'59.60" S 119°35'01.93" T	Kabupaten Manggarai Barat, Provinsi Nusa Tenggara Timur
Tukoh Jarang Dikki, Pulau		Pulau	08°40'00.98" S 119°35'03.77" T	Kabupaten Manggarai Barat, Provinsi Nusa Tenggara Timur
Tukoh Jinamang, Pulau		Pulau	08°35'07.10" S 119°42'22.92" T	Kabupaten Manggarai Barat, Provinsi Nusa Tenggara Timur
Tukoh Kerita Dikki, Pulau		Pulau	08°45'35.17" S 119°47'56.11" T	Kabupaten Manggarai Barat, Provinsi Nusa Tenggara Timur
Tukoh Langkau, Pulau		Pulau	08°39'43.80" S 119°35'49.83" T	Kabupaten Manggarai Barat, Provinsi Nusa Tenggara Timur
Tukoh Lao Buaya, Pulau		Pulau	08°39'18.60" S 119°41'54.60" T	Kabupaten Manggarai Barat, Provinsi Nusa Tenggara Timur
Tukoh Payau, Pulau		Pulau	08°41'13.80" S 119°37'44.37" T	Kabupaten Manggarai Barat, Provinsi Nusa Tenggara Timur
Tukoh Sei, Pulau		Pulau	08°39'23.24" S 119°36'16.03" T	Kabupaten Manggarai Barat, Provinsi Nusa Tenggara Timur
Tukoh Sendol, Pulau		Pulau	08°25'58.69" S 119°57'45.50" T	Kabupaten Manggarai Barat, Provinsi Nusa Tenggara Timur
Tukoh Serai Dikki, Pulau		Pulau	08°38'17.04" S 119°37'21.22" T	Kabupaten Manggarai Barat, Provinsi Nusa Tenggara Timur
Tukoh Serai, Pulau		Pulau	08°41'21.53" S 119°39'28.30" T	Kabupaten Manggarai Barat, Provinsi Nusa Tenggara Timur
Tukoh Soa, Pulau		Pulau	08°41'18.45" S 119°37'58.45" T	Kabupaten Manggarai Barat, Provinsi Nusa Tenggara Timur
Tukoh Suleman, Pulau		Pulau	08°30'37.73" S 119°44'17.40" T	Kabupaten Manggarai Barat, Provinsi Nusa Tenggara Timur
Tukoh Tikala, Pulau		Pulau	08°43'31.13" S 119°36'56.22" T	Kabupaten Manggarai Barat, Provinsi Nusa Tenggara Timur
Tukoh Toroh Boleh Darat, Pulau		Pulau	08°25'52.05" S 119°58'30.27" T	Kabupaten Manggarai Barat, Provinsi Nusa Tenggara Timur
Tukoh Toroh Boleh Lao, Pulau		Pulau	08°25'47.21" S 119°58'28.22" T	Kabupaten Manggarai Barat, Provinsi Nusa Tenggara Timur
Tukoh Toroh Boleh Tengah, Pulau		Pulau	08°25'48.92" S 119°58'30.18" T	Kabupaten Manggarai Barat, Provinsi Nusa Tenggara Timur
Tukoh Tukoh, Pulau		Pulau	08°24'40.99" S 119°33'47.39" T	Kabupaten Manggarai Barat, Provinsi Nusa Tenggara Timur
Tukohkukusan, Pulau		Pulau	08°32'58.57" S 119°47'46.25" T	Kabupaten Manggarai Barat, Provinsi Nusa Tenggara Timur
Tukohlehokboi, Pulau		Pulau	08°30'37.00" S 119°25'19.99" T	Kabupaten Manggarai Barat, Provinsi Nusa Tenggara Timur

Nama Rupabumi	Nama Lain	Unsur Rupabumi	Koordinat	Keterangan Wilayah
Tukohlohgebah, Pulau		Pulau	08°33'33.98" S 119°22'19.15" T	Kabupaten Manggarai Barat, Provinsi Nusa Tenggara Timur
Tukohselatmolo, Pulau		Pulau	08°38'48.90" S 119°48'07.03" T	Kabupaten Manggarai Barat, Provinsi Nusa Tenggara Timur
Tukohsrikaya, Pulau		Pulau	08°32'31.99" S 119°22'59.00" T	Kabupaten Manggarai Barat, Provinsi Nusa Tenggara Timur
Tukohsrikaya, Pulau		Pulau	08°33'15.99" S 119°23'17.99" T	Kabupaten Manggarai Barat, Provinsi Nusa Tenggara Timur
Tuladak, Pulau		Pulau	10°51'49.96" S 123°03'27.43" T	Kabupaten Rote Ndao, Provinsi Nusa Tenggara Timur
Ufo Dale Ki, Pulau		Pulau	10°31'19.95" S 123°23'36.42" T	Kabupaten Rote Ndao, Provinsi Nusa Tenggara Timur
Ufo Dale Kona, Pulau		Pulau	10°31'24.65" S 123°23'39.63" T	Kabupaten Rote Ndao, Provinsi Nusa Tenggara Timur
Ufo Dale Ledo Tena, Pulau		Pulau	10°31'16.12" S 123°23'41.89" T	Kabupaten Rote Ndao, Provinsi Nusa Tenggara Timur
Ufo Dale Ledo Ti, Pulau		Pulau	10°31'19.64" S 123°23'39.20" T	Kabupaten Rote Ndao, Provinsi Nusa Tenggara Timur
Usu, Pulau		Pulau	10°31'25.00" S 123°24'28.00" T	Kabupaten Rote Ndao, Provinsi Nusa Tenggara Timur
Wadu Mbolo, Pulau	Watu Mbolong	Pulau	08°21'16.86" S 120°07'58.21" T	Kabupaten Manggarai Barat, Provinsi Nusa Tenggara Timur
Wadu Mea Dainao, Pulau		Pulau	10°35'14.46" S 121°55'03.22" T	Kabupaten Sabu Raijua, Provinsi Nusa Tenggara Timur
Wadu Mea Halapaji, Pulau		Pulau	10°35'15.40" S 121°55'02.69" T	Kabupaten Sabu Raijua, Provinsi Nusa Tenggara Timur
Waibulun, Pulau		Pulau	08°21'03.22" S 122°57'08.99" T	Kabupaten Flores Timur, Provinsi Nusa Tenggara Timur
Wainilu Selatan, Pulau		Pulau	08°38'02.00" S 119°42'38.99" T	Kabupaten Manggarai Barat, Provinsi Nusa Tenggara Timur
Wainilu Tengah, Pulau		Pulau	08°37'45.99" S 119°42'27.00" T	Kabupaten Manggarai Barat, Provinsi Nusa Tenggara Timur
Wainilu Utara, Pulau		Pulau	08°37'41.00" S 119°42'43.99" T	Kabupaten Manggarai Barat, Provinsi Nusa Tenggara Timur
Wajokidi, Pulau		Pulau	08°45'45.00" S 119°25'26.00" T	Kabupaten Manggarai Barat, Provinsi Nusa Tenggara Timur
Waju, Pulau		Pulau	08°40'09.99" S 119°31'59.99" T	Kabupaten Manggarai Barat, Provinsi Nusa Tenggara Timur
Wajuh, Nusa		Pulau	08°40'50.90" S 119°32'31.58" T	Kabupaten Manggarai Barat, Provinsi Nusa Tenggara Timur
Walakari Mbani, Pulau		Pulau	09°57'15.39" S 119°53'42.51" T	Kabupaten Sumba Timur, Provinsi Nusa Tenggara Timur
Warabakal, Pulau		Pulau	10°18'30.93" S 120°27'35.79" T	Kabupaten Sumba Timur, Provinsi Nusa Tenggara Timur
Watomite, Pulau		Pulau	08°47'24.35" S 122°02'02.43" T	Kabupaten Sikka, Provinsi Nusa Tenggara Timur
Watomoda, Pulau		Pulau	08°48'00.84" S 122°01'09.73" T	Kabupaten Sikka, Provinsi Nusa Tenggara Timur
Watonubi, Pulau		Pulau	08°34'44.06" S 123°22'37.17" T	Kabupaten Lembata, Provinsi Nusa Tenggara Timur
Watopeni Belen, Pulau		Pulau	08°15'07.54" S 123°19'46.67" T	Kabupaten Flores Timur, Provinsi Nusa Tenggara Timur
Watopeni Buse, Pulau		Pulau	08°13'55.93" S 123°19'22.06" T	Kabupaten Flores Timur, Provinsi Nusa Tenggara Timur
Watu Cucu Waimaringu, Pulau		Pulau	09°50'54.28" S 119°41'00.30" T	Kabupaten Sumba Timur, Provinsi Nusa Tenggara Timur

Nama Rupabumi	Nama Lain	Unsur Rupabumi	Koordinat	Keterangan Wilayah
Watu Laikombu 1, Pulau		Pulau	09°50'08.84" S 119°40'27.94" T	Kabupaten Sumba Timur, Provinsi Nusa Tenggara Timur
Watu Laikombu 2, Pulau		Pulau	09°50'09.28" S 119°40'38.16" T	Kabupaten Sumba Timur, Provinsi Nusa Tenggara Timur
Watu Laikombu 3, Pulau		Pulau	09°50'10.02" S 119°40'29.49" T	Kabupaten Sumba Timur, Provinsi Nusa Tenggara Timur
Watu Laikombu Kudu, Pulau		Pulau	09°49'52.86" S 119°40'24.16" T	Kabupaten Sumba Timur, Provinsi Nusa Tenggara Timur
Watu Lamalahi Bakul, Pulau		Pulau	09°50'43.17" S 119°41'06.02" T	Kabupaten Sumba Timur, Provinsi Nusa Tenggara Timur
Watu Lamalahi Kudu, Pulau		Pulau	09°50'40.92" S 119°41'07.86" T	Kabupaten Sumba Timur, Provinsi Nusa Tenggara Timur
Watu Liangbowo, Pulau		Pulau	09°46'45.99" S 119°39'25.99" T	Kabupaten Sumba Tengah, Provinsi Nusa Tenggara Timur
Watu Miting, Pulau		Pulau	10°07'15.93" S 120°01'56.33" T	Kabupaten Sumba Timur, Provinsi Nusa Tenggara Timur
Watu Ngunju Tamiang Dambo, Pulau		Pulau	09°50'17.40" S 119°40'49.42" T	Kabupaten Sumba Timur, Provinsi Nusa Tenggara Timur
Watu Ngunju Tamiang, Pulau		Pulau	09°50'16.64" S 119°40'47.38" T	Kabupaten Sumba Timur, Provinsi Nusa Tenggara Timur
Watu Nuha Kudu, Pulau		Pulau	09°52'58.81" S 119°44'37.34" T	Kabupaten Sumba Timur, Provinsi Nusa Tenggara Timur
Watu Nyoru Bebu Kombu, Pulau		Pulau	09°50'55.93" S 119°41'00.35" T	Kabupaten Sumba Timur, Provinsi Nusa Tenggara Timur
Watu Onya, Pulau		Pulau	10°07'17.16" S 120°01'54.83" T	Kabupaten Sumba Timur, Provinsi Nusa Tenggara Timur
Watu Pangadu Kamboku, Pulau		Pulau	09°51'16.47" S 119°41'40.43" T	Kabupaten Sumba Timur, Provinsi Nusa Tenggara Timur
Watu Praibakul, Pulau		Pulau	09°50'33.43" S 119°40'54.82" T	Kabupaten Sumba Timur, Provinsi Nusa Tenggara Timur
Watu Tahambu, Pulau		Pulau	09°55'31.23" S 119°50'38.31" T	Kabupaten Sumba Timur, Provinsi Nusa Tenggara Timur
Watuadung, Pulau		Pulau	09°47'06.43" S 119°22'28.34" T	Kabupaten Sumba Barat, Provinsi Nusa Tenggara Timur
Watuapulandu Besar, Pulau		Pulau	09°46'48.15" S 119°35'44.53" T	Kabupaten Sumba Tengah, Provinsi Nusa Tenggara Timur
Watuapulandu Kecil, Pulau		Pulau	09°46'47.48" S 119°35'45.97" T	Kabupaten Sumba Tengah, Provinsi Nusa Tenggara Timur
Watubakul, Pulau		Pulau	09°58'43.03" S 119°54'53.33" T	Kabupaten Sumba Timur, Provinsi Nusa Tenggara Timur
Watudonang, Pulau		Pulau	09°46'53.31" S 119°36'12.61" T	Kabupaten Sumba Tengah, Provinsi Nusa Tenggara Timur
Watukabobu, Pulau		Pulau	10°07'23.98" S 120°01'10.35" T	Kabupaten Sumba Timur, Provinsi Nusa Tenggara Timur
Watukaka, Pulau		Pulau	09°45'37.47" S 119°18'37.38" T	Kabupaten Sumba Barat, Provinsi Nusa Tenggara Timur
Watukala, Pulau		Pulau	09°45'32.91" S 119°11'08.74" T	Kabupaten Sumba Barat, Provinsi Nusa Tenggara Timur
Watukali, Pulau		Pulau	09°46'56.88" S 119°39'01.85" T	Kabupaten Sumba Tengah, Provinsi Nusa Tenggara Timur
Watukalode, Pulau		Pulau	09°45'05.92" S 119°10'51.04" T	Kabupaten Sumba Barat, Provinsi Nusa Tenggara Timur
Watkanabukamimi, Pulau		Pulau	10°03'18.95" S 119°59'58.93" T	Kabupaten Sumba Timur, Provinsi Nusa Tenggara Timur
Watukandura, Pulau		Pulau	10°18'27.56" S 120°27'42.65" T	Kabupaten Sumba Timur, Provinsi Nusa Tenggara Timur

Nama Rupabumi	Nama Lain	Unsur Rupabumi	Koordinat	Keterangan Wilayah
Watukarata, Pulau		Pulau	10°03'01.32" S 119°59'50.05" T	Kabupaten Sumba Timur, Provinsi Nusa Tenggara Timur
Watukaratak, Pulau		Pulau	10°18'36.97" S 120°09'52.44" T	Kabupaten Sumba Timur, Provinsi Nusa Tenggara Timur
Watukarumaloba, Pulau		Pulau	09°46'34.99" S 119°36'46.26" T	Kabupaten Sumba Tengah, Provinsi Nusa Tenggara Timur
Watukatoda Tairi, Pulau		Pulau	10°11'04.53" S 120°07'01.69" T	Kabupaten Sumba Timur, Provinsi Nusa Tenggara Timur
Watukau, Pulau		Pulau	09°47'05.50" S 119°40'19.99" T	Kabupaten Sumba Tengah, Provinsi Nusa Tenggara Timur
Watukawu, Pulau		Pulau	09°49'19.34" S 119°41'00.65" T	Kabupaten Sumba Tengah, Provinsi Nusa Tenggara Timur
Watukepung, Pulau		Pulau	08°14'12.00" S 123°19'23.99" T	Kabupaten Flores Timur, Provinsi Nusa Tenggara Timur
Watukurang, Pulau		Pulau	10°11'13.71" S 120°07'00.26" T	Kabupaten Sumba Timur, Provinsi Nusa Tenggara Timur
Watukurang, Pulau		Pulau	10°07'29.89" S 120°00'37.16" T	Kabupaten Sumba Timur, Provinsi Nusa Tenggara Timur
Watulahimandara, Pulau		Pulau	09°45'38.80" S 119°30'39.86" T	Kabupaten Sumba Barat, Provinsi Nusa Tenggara Timur
Watulaitarung, Pulau		Pulau	09°46'09.84" S 119°35'05.72" T	Kabupaten Sumba Barat, Provinsi Nusa Tenggara Timur
Watulambat, Pulau		Pulau	10°09'48.44" S 120°04'35.53" T	Kabupaten Sumba Timur, Provinsi Nusa Tenggara Timur
Watulipara, Pulau		Pulau	09°45'34.33" S 119°11'06.08" T	Kabupaten Sumba Barat, Provinsi Nusa Tenggara Timur
Watumadongara, Pulau		Pulau	09°44'52.39" S 119°15'16.99" T	Kabupaten Sumba Barat, Provinsi Nusa Tenggara Timur
Watumahari, Pulau		Pulau	09°59'59.26" S 119°56'48.34" T	Kabupaten Sumba Timur, Provinsi Nusa Tenggara Timur
Watumaunyal, Pulau		Pulau	10°10'36.99" S 120°05'57.00" T	Kabupaten Sumba Timur, Provinsi Nusa Tenggara Timur
Watumbellar, Pulau		Pulau	10°06'39.47" S 120°00'31.96" T	Kabupaten Sumba Timur, Provinsi Nusa Tenggara Timur
Watundumur, Pulau		Pulau	10°15'14.49" S 120°12'30.29" T	Kabupaten Sumba Timur, Provinsi Nusa Tenggara Timur
Watungorajara, Pulau		Pulau	09°45'27.49" S 119°11'30.41" T	Kabupaten Sumba Barat, Provinsi Nusa Tenggara Timur
Watupahomba, Pulau		Pulau	10°09'54.48" S 120°04'35.90" T	Kabupaten Sumba Timur, Provinsi Nusa Tenggara Timur
Watuparenja, Pulau		Pulau	10°15'14.00" S 120°12'45.48" T	Kabupaten Sumba Timur, Provinsi Nusa Tenggara Timur
Watupedangbalang, Pulau		Pulau	09°47'52.39" S 119°38'28.56" T	Kabupaten Sumba Tengah, Provinsi Nusa Tenggara Timur
Watupingiatu, Pulau		Pulau	10°05'00.38" S 120°01'01.70" T	Kabupaten Sumba Timur, Provinsi Nusa Tenggara Timur
Waturutau Besar, Pulau		Pulau	09°51'31.00" S 119°42'07.99" T	Kabupaten Sumba Timur, Provinsi Nusa Tenggara Timur
Waturutau Kecil, Pulau		Pulau	09°51'36.19" S 119°42'10.93" T	Kabupaten Sumba Timur, Provinsi Nusa Tenggara Timur
Waturara, Pulau		Pulau	10°10'35.00" S 120°05'49.99" T	Kabupaten Sumba Timur, Provinsi Nusa Tenggara Timur
Watusorimalanak, Pulau		Pulau	09°45'53.35" S 119°32'21.58" T	Kabupaten Sumba Barat, Provinsi Nusa Tenggara Timur
Wutamakatangu, Pulau		Pulau	09°49'23.00" S 119°40'54.99" T	Kabupaten Sumba Tengah, Provinsi Nusa Tenggara Timur

Nama Rupabumi	Nama Lain	Unsur Rupabumi	Koordinat	Keterangan Wilayah
Watutelokarata, Pulau		Pulau	09°44'43.61" S 119°17'59.06" T	Kabupaten Sumba Barat, Provinsi Nusa Tenggara Timur
Watutena, Pulau		Pulau	10°18'56.00" S 120°27'20.00" T	Kabupaten Sumba Timur, Provinsi Nusa Tenggara Timur
Watuwahang, Pulau		Pulau	10°04'55.99" S 120°01'01.99" T	Kabupaten Sumba Timur, Provinsi Nusa Tenggara Timur
Watuwangka, Pulau		Pulau	08°22'06.79" S 120°58'05.18" T	Kabupaten Ngada, Provinsi Nusa Tenggara Timur
Wawolowe, Pulau		Pulau	08°47'43.09" S 122°01'27.17" T	Kabupaten Sikka, Provinsi Nusa Tenggara Timur
Welu, Nusa	Nusa Mataree'	Pulau	08°35'03.92" S 121°25'07.24" T	Kabupaten Nagekeo, Provinsi Nusa Tenggara Timur
Wente, Pulau		Pulau	08°22'10.11" S 120°57'06.75" T	Kabupaten Ngada, Provinsi Nusa Tenggara Timur
Wera Buran, Pulau		Pulau	08°14'30.26" S 123°19'33.83" T	Kabupaten Flores Timur, Provinsi Nusa Tenggara Timur
Wire, Pulau		Pulau	08°24'53.71" S 121°06'02.47" T	Kabupaten Ngada, Provinsi Nusa Tenggara Timur
Witi, Pulau		Pulau	08°38'41.38" S 122°50'48.25" T	Kabupaten Flores Timur, Provinsi Nusa Tenggara Timur



The background features a light gray grid of dots of varying sizes. Overlaid on this are several geometric shapes: a large dark gray L-shaped block in the top right corner, a medium gray L-shaped block in the top right corner, a dark gray L-shaped block in the bottom left corner, and a medium gray L-shaped block in the bottom left corner.

**25**

**PAPUA**





Nama Rupabumi	Nama Lain	Unsur Rupabumi	Koordinat	Keterangan Wilayah
Abum, Pulau		Pulau	00°48'28.48" S 135°31'49.26" T	Kabupaten Supiori, Provinsi Papua
Abumamborbdi, Pulau		Pulau	01°02'29.18" S 134°56'35.77" T	Kabupaten Biak Numfor, Provinsi Papua
Abumbaryabo, Pulau		Pulau	01°01'37.20" S 134°56'50.02" T	Kabupaten Biak Numfor, Provinsi Papua
Abumbawe Beba, Pulau		Pulau	01°01'16.75" S 134°56'28.92" T	Kabupaten Biak Numfor, Provinsi Papua
Abumbawe Kasun, Pulau		Pulau	01°01'23.25" S 134°56'44.91" T	Kabupaten Biak Numfor, Provinsi Papua
Abumbruyadori, Pulau		Pulau	01°02'12.40" S 134°56'31.62" T	Kabupaten Biak Numfor, Provinsi Papua
Abumdafi Beba, Pulau		Pulau	01°01'09.76" S 134°57'00.54" T	Kabupaten Biak Numfor, Provinsi Papua
Abumdafi Kasun, Pulau		Pulau	01°00'41.56" S 134°56'57.99" T	Kabupaten Biak Numfor, Provinsi Papua
Abumduai, Pulau		Pulau	01°01'43.18" S 134°56'55.51" T	Kabupaten Biak Numfor, Provinsi Papua
Abuminasi, Pulau		Pulau	01°02'35.00" S 134°56'37.00" T	Kabupaten Biak Numfor, Provinsi Papua
Abummansaman, Pulau		Pulau	01°02'22.00" S 134°56'39.15" T	Kabupaten Biak Numfor, Provinsi Papua
Abumsandau, Pulau		Pulau	01°02'03.99" S 134°56'13.99" T	Kabupaten Biak Numfor, Provinsi Papua
Abumwarberikdi, Pulau		Pulau	01°01'59.31" S 134°56'05.95" T	Kabupaten Biak Numfor, Provinsi Papua
Abumyena, Pulau		Pulau	01°01'52.57" S 134°56'39.94" T	Kabupaten Biak Numfor, Provinsi Papua
Abyab, Mios		Pulau	00°41'33.58" S 135°49'55.21" T	Kabupaten Biak Numfor, Provinsi Papua
Adetnyai, Pulau		Pulau	02°23'46.70" S 140°21'04.04" T	Kabupaten Jayapura, Provinsi Papua
Adorwiarek, Pulau		Pulau	01°07'15.54" S 135°49'01.32" T	Kabupaten Biak Numfor, Provinsi Papua
Afurandof, Pulau		Pulau	01°53'25.31" S 136°19'58.55" T	Kabupaten Kepulauan Yapen, Provinsi Papua
Afyak, Mios		Pulau	00°40'13.62" S 135°22'33.77" T	Kabupaten Supiori, Provinsi Papua
Aibai, Pulau		Pulau	01°31'19.24" S 135°47'11.04" T	Kabupaten Kepulauan Yapen, Provinsi Papua
Aibondeni, Pulau		Pulau	01°41'45.08" S 135°36'15.91" T	Kabupaten Kepulauan Yapen, Provinsi Papua
Aiborambondi, Pulau		Pulau	00°51'56.99" S 135°26'16.82" T	Kabupaten Supiori, Provinsi Papua
Aibotakar, Pulau		Pulau	02°19'44.60" S 140°09'20.07" T	Kabupaten Jayapura, Provinsi Papua
Aiwapi Besar, Pulau		Pulau	01°28'52.64" S 135°00'56.64" T	Kabupaten Kepulauan Yapen, Provinsi Papua
Aiwapi Kecil, Pulau		Pulau	01°28'51.55" S 135°00'58.12" T	Kabupaten Kepulauan Yapen, Provinsi Papua
Aiwar, Pulau		Pulau	01°29'01.53" S 135°00'35.80" T	Kabupaten Kepulauan Yapen, Provinsi Papua
Ajakua, Pulau		Pulau	02°26'13.99" S 140°33'33.00" T	Kabupaten Jayapura, Provinsi Papua
Ajau, Pulau		Pulau	02°36'22.00" S 140°31'33.60" T	Kabupaten Jayapura, Provinsi Papua

Nama Rupabumi	Nama Lain	Unsur Rupabumi	Koordinat	Keterangan Wilayah
Ajava, Pulau		Pulau	02°26'17.99" S 140°36'23.00" T	Kabupaten Jayapura, Provinsi Papua
Amawi, Pulau		Pulau	01°09'04.24" S 136°17'05.26" T	Kabupaten Biak Numfor, Provinsi Papua
Ambai, Pulau		Pulau	01°56'02.00" S 136°20'48.99" T	Kabupaten Kepulauan Yapen, Provinsi Papua
Ambaruref, Pulau		Pulau	01°54'06.97" S 136°21'25.55" T	Kabupaten Kepulauan Yapen, Provinsi Papua
Aminbekar, Pulau		Pulau	01°08'47.00" S 135°58'59.99" T	Kabupaten Biak Numfor, Provinsi Papua
Anai, Pulau		Pulau	02°24'09.16" S 140°13'57.95" T	Kabupaten Jayapura, Provinsi Papua
Anggopi, Pulau		Pulau	00°40'26.78" S 135°22'58.89" T	Kabupaten Supiori, Provinsi Papua
Ansus, Pulau		Pulau	01°45'56.00" S 135°46'45.00" T	Kabupaten Kepulauan Yapen, Provinsi Papua
Anus, Pulau		Pulau	02°07'54.99" S 139°30'42.00" T	Kabupaten Sarmi, Provinsi Papua
Anyamdi Beba, Pulau		Pulau	00°49'36.99" S 135°29'39.99" T	Kabupaten Supiori, Provinsi Papua
Anyamdi Kasun, Pulau		Pulau	00°49'36.63" S 135°29'48.59" T	Kabupaten Supiori, Provinsi Papua
Apanderap, Pulau		Pulau	01°41'28.96" S 135°35'27.37" T	Kabupaten Kepulauan Yapen, Provinsi Papua
Apiyaso, Pulau		Pulau	02°25'54.98" S 140°29'17.36" T	Kabupaten Jayapura, Provinsi Papua
Apupi, Pulau		Pulau	01°53'41.53" S 136°21'57.82" T	Kabupaten Kepulauan Yapen, Provinsi Papua
Apupi, Pulau		Pulau	01°57'44.38" S 136°19'12.75" T	Kabupaten Kepulauan Yapen, Provinsi Papua
Arer, Pulau		Pulau	02°19'27.00" S 140°08'21.00" T	Kabupaten Jayapura, Provinsi Papua
Arerena, Pulau		Pulau	02°25'42.60" S 140°31'14.11" T	Kabupaten Jayapura, Provinsi Papua
Arfui, Pulau		Pulau	00°50'02.05" S 135°29'42.97" T	Kabupaten Supiori, Provinsi Papua
Arif Selatan, Pulau		Pulau	01°52'20.28" S 136°20'10.86" T	Kabupaten Kepulauan Yapen, Provinsi Papua
Arif Tengah, Pulau		Pulau	01°52'14.99" S 136°20'04.99" T	Kabupaten Kepulauan Yapen, Provinsi Papua
Arif Timur, Pulau		Pulau	01°52'07.00" S 136°20'18.62" T	Kabupaten Kepulauan Yapen, Provinsi Papua
Arif Utara, Pulau		Pulau	01°52'06.28" S 136°20'13.10" T	Kabupaten Kepulauan Yapen, Provinsi Papua
Arif, Pulau		Pulau	01°52'21.00" S 136°20'03.99" T	Kabupaten Kepulauan Yapen, Provinsi Papua
Arimi, Pulau		Pulau	01°00'13.01" S 134°58'31.46" T	Kabupaten Biak Numfor, Provinsi Papua
Armo, Pulau		Pulau	01°41'03.28" S 138°47'54.28" T	Kabupaten Sarmi, Provinsi Papua
Arowesi, Pulau		Pulau	01°46'45.00" S 135°46'23.99" T	Kabupaten Kepulauan Yapen, Provinsi Papua
Aroya, Pulau		Pulau	01°41'05.62" S 135°30'11.79" T	Kabupaten Kepulauan Yapen, Provinsi Papua
Arpos, Pulau		Pulau	00°52'30.44" S 135°37'42.16" T	Kabupaten Supiori, Provinsi Papua

Nama Rupabumi	Nama Lain	Unsur Rupabumi	Koordinat	Keterangan Wilayah
Arurempi, Pulau		Pulau	01°29'04.99" S 135°21'06.99" T	Kabupaten Kepulauan Yapen, Provinsi Papua
Aruri, Pulau		Pulau	00°53'11.00" S 135°26'43.00" T	Kabupaten Supiori, Provinsi Papua
Arwai Beba, Pulau		Pulau	00°45'00.30" S 135°28'28.68" T	Kabupaten Supiori, Provinsi Papua
Arwai Bedar, Pulau		Pulau	00°45'00.92" S 135°28'23.66" T	Kabupaten Supiori, Provinsi Papua
Arwai Kasun, Pulau		Pulau	00°45'03.13" S 135°28'21.19" T	Kabupaten Supiori, Provinsi Papua
Arwai, Mios		Pulau	00°46'36.99" S 135°43'34.00" T	Kabupaten Supiori, Provinsi Papua
Asey, Pulau		Pulau	02°36'15.40" S 140°34'47.42" T	Kabupaten Jayapura, Provinsi Papua
Atamali, Pulau		Pulau	02°37'57.72" S 140°31'07.91" T	Kabupaten Jayapura, Provinsi Papua
Atu Wahesa, Pulau		Pulau	02°26'54.99" S 140°36'06.76" T	Kabupaten Jayapura, Provinsi Papua
Auki, Pulau		Pulau	01°13'31.14" S 136°19'00.70" T	Kabupaten Biak Numfor, Provinsi Papua
Aviak, Mios		Pulau	00°42'53.27" S 135°46'57.45" T	Kabupaten Biak Numfor, Provinsi Papua
Awanuap, Pulau		Pulau	01°53'44.34" S 136°30'59.17" T	Kabupaten Kepulauan Yapen, Provinsi Papua
Awenuaf, Pulau		Pulau	01°54'55.00" S 136°24'29.00" T	Kabupaten Kepulauan Yapen, Provinsi Papua
Awin Beba, Pulau		Pulau	01°06'57.15" S 135°48'46.97" T	Kabupaten Biak Numfor, Provinsi Papua
Awin Kasun, Pulau		Pulau	01°06'58.65" S 135°48'49.25" T	Kabupaten Biak Numfor, Provinsi Papua
Awini, Pulau		Pulau	00°46'36.60" S 135°28'52.21" T	Kabupaten Supiori, Provinsi Papua
Ayami, Pulau		Pulau	00°40'17.87" S 135°37'37.56" T	Kabupaten Supiori, Provinsi Papua
Ayawi, Pulau		Pulau	00°12'31.56" S 135°00'34.99" T	Kabupaten Supiori, Provinsi Papua
Baiwawa, Pulau		Pulau	01°45'53.08" S 135°49'50.66" T	Kabupaten Kepulauan Yapen, Provinsi Papua
Baramyasi, Pulau		Pulau	00°49'02.05" S 135°29'40.14" T	Kabupaten Supiori, Provinsi Papua
Batumandi, Pulau		Pulau	01°14'45.79" S 136°19'03.37" T	Kabupaten Biak Numfor, Provinsi Papua
Batunukaifui, Pulau		Pulau	01°55'36.28" S 136°19'37.04" T	Kabupaten Kepulauan Yapen, Provinsi Papua
Batupendeta, Pulau		Pulau	01°46'13.16" S 135°45'45.01" T	Kabupaten Kepulauan Yapen, Provinsi Papua
Bawe Beba, Pulau		Pulau	01°00'44.03" S 134°56'24.11" T	Kabupaten Biak Numfor, Provinsi Papua
Bawe Kasun, Pulau		Pulau	01°00'32.76" S 134°56'34.68" T	Kabupaten Biak Numfor, Provinsi Papua
Bawei, Pulau		Pulau	01°53'39.00" S 135°48'45.00" T	Kabupaten Kepulauan Yapen, Provinsi Papua
Beba, Mios		Pulau	00°49'37.16" S 135°29'27.60" T	Kabupaten Supiori, Provinsi Papua
Bebur, Mios		Pulau	00°44'57.10" S 135°28'24.97" T	Kabupaten Supiori, Provinsi Papua

Nama Rupabumi	Nama Lain	Unsur Rupabumi	Koordinat	Keterangan Wilayah
Bebur, Mios		Pulau	00°45'36.55" S 135°28'15.46" T	Kabupaten Supiori, Provinsi Papua
Bedewen Oser, Pulau		Pulau	01°13'01.97" S 136°19'52.20" T	Kabupaten Biak Numfor, Provinsi Papua
Bedewen Suru, Pulau		Pulau	01°13'02.01" S 136°19'54.29" T	Kabupaten Biak Numfor, Provinsi Papua
Befondi, Pulau		Pulau	00°24'07.99" S 135°16'10.90" T	Kabupaten Supiori, Provinsi Papua
Bekarna Beba, Mios		Pulau	00°51'26.22" S 135°40'10.84" T	Kabupaten Supiori, Provinsi Papua
Bekarna Besafer, Mios		Pulau	00°51'24.10" S 135°40'14.90" T	Kabupaten Supiori, Provinsi Papua
Bemgir, Mios		Pulau	00°47'32.29" S 135°27'56.47" T	Kabupaten Supiori, Provinsi Papua
Bendi, Mios		Pulau	00°39'00.74" S 135°21'54.34" T	Kabupaten Supiori, Provinsi Papua
Bepampam Beba, Mios		Pulau	00°48'01.89" S 135°28'39.48" T	Kabupaten Supiori, Provinsi Papua
Bepampam Fadu, Mios		Pulau	00°48'03.89" S 135°28'35.40" T	Kabupaten Supiori, Provinsi Papua
Bepampam Kasun, Mios		Pulau	00°48'01.22" S 135°28'43.17" T	Kabupaten Supiori, Provinsi Papua
Beprefi, Mios		Pulau	00°45'06.04" S 135°28'23.84" T	Kabupaten Supiori, Provinsi Papua
Besifer Kior, Pulau		Pulau	01°15'05.63" S 136°19'01.38" T	Kabupaten Biak Numfor, Provinsi Papua
Besifer Oser, Pulau		Pulau	01°15'03.02" S 136°19'02.52" T	Kabupaten Biak Numfor, Provinsi Papua
Besifer Suru, Pulau		Pulau	01°15'03.12" S 136°19'01.29" T	Kabupaten Biak Numfor, Provinsi Papua
Besyom Eser, Mios		Pulau	00°45'18.77" S 135°28'29.44" T	Kabupaten Supiori, Provinsi Papua
Biak, Pulau		Pulau	00°56'42.12" S 135°56'10.11" T	Kabupaten Biak Numfor, Provinsi Papua
Biri, Pulau		Pulau	00°39'14.00" S 135°26'52.00" T	Kabupaten Supiori, Provinsi Papua
Bo, Mios		Pulau	01°04'34.00" S 136°23'16.00" T	Kabupaten Biak Numfor, Provinsi Papua
Bobyor, Pulau		Pulau	00°46'27.54" S 135°28'37.34" T	Kabupaten Supiori, Provinsi Papua
Boinupi, Pulau		Pulau	01°53'40.99" S 136°24'42.00" T	Kabupaten Kepulauan Yapen, Provinsi Papua
Bokakotu, Pulau		Pulau	01°41'20.00" S 135°35'01.00" T	Kabupaten Kepulauan Yapen, Provinsi Papua
Bololiyo, Pulau		Pulau	02°36'07.49" S 140°32'06.76" T	Kabupaten Jayapura, Provinsi Papua
Bonsfori, Pulau		Pulau	00°50'26.21" S 135°35'22.21" T	Kabupaten Supiori, Provinsi Papua
Borontoroif, Pulau		Pulau	01°54'40.00" S 136°23'04.99" T	Kabupaten Kepulauan Yapen, Provinsi Papua
Bras, Pulau		Pulau	00°55'00.00" U 134°19'57.00" T	Kabupaten Supiori, Provinsi Papua
Brlai, Pulau		Pulau	02°26'48.91" S 140°20'12.51" T	Kabupaten Jayapura, Provinsi Papua
Bromsi, Pulau		Pulau	01°12'32.27" S 136°35'54.13" T	Kabupaten Biak Numfor, Provinsi Papua

Nama Rupabumi	Nama Lain	Unsur Rupabumi	Koordinat	Keterangan Wilayah
Bruibekwan, Pulau		Pulau	00°46'36.98" S 135°28'32.24" T	Kabupaten Supiori, Provinsi Papua
Bukofni, Pulau		Pulau	01°09'17.82" S 135°55'53.53" T	Kabupaten Biak Numfor, Provinsi Papua
Bum Beba, Pulau		Pulau	00°45'29.38" S 135°28'08.92" T	Kabupaten Supiori, Provinsi Papua
Bum Kasun, Pulau		Pulau	00°45'04.23" S 135°28'02.81" T	Kabupaten Supiori, Provinsi Papua
Bumsi, Pulau		Pulau	01°00'33.36" S 134°47'35.81" T	Kabupaten Biak Numfor, Provinsi Papua
Bundis, Nus		Pulau	00°38'08.00" S 135°30'02.99" T	Kabupaten Supiori, Provinsi Papua
Burua, Mios		Pulau	00°47'45.79" S 135°28'11.81" T	Kabupaten Supiori, Provinsi Papua
Dafi, Mios		Pulau	01°00'39.30" S 134°58'27.75" T	Kabupaten Biak Numfor, Provinsi Papua
Daido, Pulau		Pulau	02°23'11.19" S 140°13'47.51" T	Kabupaten Jayapura, Provinsi Papua
Dasim Yokobha, Pulau		Pulau	02°36'16.16" S 140°34'57.67" T	Kabupaten Jayapura, Provinsi Papua
Dawi, Pulau		Pulau	01°16'54.93" S 136°40'18.42" T	Kabupaten Biak Numfor, Provinsi Papua
Diawai, Pulau		Pulau	01°31'26.60" S 135°49'50.60" T	Kabupaten Kepulauan Yapen, Provinsi Papua
Dua Eser, Pulau		Pulau	00°54'31.64" U 134°19'16.63" T	Kabupaten Supiori, Provinsi Papua
Dua Suru, Pulau		Pulau	00°54'31.03" U 134°19'18.19" T	Kabupaten Supiori, Provinsi Papua
Duwandiru, Pulau		Pulau	01°30'41.00" S 135°19'25.00" T	Kabupaten Kepulauan Yapen, Provinsi Papua
E'suwe, Pulau		Pulau	02°25'42.08" S 140°29'11.46" T	Kabupaten Jayapura, Provinsi Papua
Enamdi Aruri, Pulau		Pulau	00°44'55.33" S 135°28'46.71" T	Kabupaten Supiori, Provinsi Papua
Enamdi, Pulau		Pulau	00°47'48.60" S 135°31'16.91" T	Kabupaten Supiori, Provinsi Papua
Enamnbi, Pulau		Pulau	00°46'40.32" S 135°28'38.71" T	Kabupaten Supiori, Provinsi Papua
Ensasre, Pulau		Pulau	01°09'03.48" S 136°17'06.34" T	Kabupaten Biak Numfor, Provinsi Papua
Epyar, Pulau		Pulau	00°46'44.38" S 135°28'42.10" T	Kabupaten Supiori, Provinsi Papua
Faknik, Mios		Pulau	00°39'34.99" S 135°26'39.99" T	Kabupaten Supiori, Provinsi Papua
Faknikyadori Beba, Pulau		Pulau	00°44'33.18" S 135°24'54.16" T	Kabupaten Supiori, Provinsi Papua
Faknikyadori Kasun, Pulau		Pulau	00°44'34.65" S 135°24'52.69" T	Kabupaten Supiori, Provinsi Papua
Faknikyadori, Pulau		Pulau	00°45'33.00" S 135°25'26.00" T	Kabupaten Supiori, Provinsi Papua
Fandas, Pulau		Pulau	00°38'08.62" S 135°26'46.12" T	Kabupaten Supiori, Provinsi Papua
Fandus, Pulau		Pulau	00°38'03.00" S 135°26'48.99" T	Kabupaten Supiori, Provinsi Papua
Fani Beba, Pulau		Pulau	00°38'17.82" S 135°21'43.19" T	Kabupaten Supiori, Provinsi Papua

Nama Rupabumi	Nama Lain	Unsur Rupabumi	Koordinat	Keterangan Wilayah
Fani Kasun, Pulau		Pulau	00°38'12.41" S 135°21'42.03" T	Kabupaten Supiori, Provinsi Papua
Fanildo, Pulau		Pulau	00°56'13.26" U 134°18'20.09" T	Kabupaten Supiori, Provinsi Papua
Farafaf, Pulau		Pulau	01°55'27.99" S 136°23'01.00" T	Kabupaten Kepulauan Yapen, Provinsi Papua
Farpyai, Pulau		Pulau	00°50'42.46" S 135°30'28.62" T	Kabupaten Supiori, Provinsi Papua
Fayowi, Pulau		Pulau	01°07'14.32" S 135°49'01.16" T	Kabupaten Biak Numfor, Provinsi Papua
Frindisba, Pulau		Pulau	00°49'16.22" S 135°33'52.69" T	Kabupaten Supiori, Provinsi Papua
Frindisbari, Pulau		Pulau	00°49'07.12" S 135°29'23.68" T	Kabupaten Supiori, Provinsi Papua
Fuar, Mios		Pulau	00°56'27.39" S 134°49'53.85" T	Kabupaten Biak Numfor, Provinsi Papua
Fuar, Mios		Pulau	00°40'02.77" S 135°39'17.88" T	Kabupaten Supiori, Provinsi Papua
Fuar, Myos		Pulau	01°10'29.42" S 135°53'26.70" T	Kabupaten Biak Numfor, Provinsi Papua
Fun Besar, Pulau		Pulau	02°37'18.00" S 140°46'07.00" T	Kota Jayapura, Provinsi Papua
Fun Selatan Kecil, Pulau		Pulau	02°37'21.78" S 140°46'03.04" T	Kota Jayapura, Provinsi Papua
Fun Selatan, Pulau		Pulau	02°37'20.33" S 140°46'04.92" T	Kota Jayapura, Provinsi Papua
Fun Tengah Timur, Pulau		Pulau	02°37'11.90" S 140°46'05.85" T	Kota Jayapura, Provinsi Papua
Fun Tengah, Pulau		Pulau	02°37'10.99" S 140°46'04.00" T	Kota Jayapura, Provinsi Papua
Fun Timur, Pulau		Pulau	02°37'16.56" S 140°46'04.87" T	Kota Jayapura, Provinsi Papua
Fun Ujung Kecil, Pulau		Pulau	02°37'09.81" S 140°46'03.17" T	Kota Jayapura, Provinsi Papua
Fun Ujung, Pulau		Pulau	02°37'08.65" S 140°46'02.82" T	Kota Jayapura, Provinsi Papua
Fun Utara, Pulau		Pulau	02°37'14.99" S 140°46'07.00" T	Kota Jayapura, Provinsi Papua
Guri, Pulau		Pulau	02°33'13.84" S 140°43'04.95" T	Kota Jayapura, Provinsi Papua
Hamadi, Pulau		Pulau	02°34'09.00" S 140°42'58.00" T	Kota Jayapura, Provinsi Papua
Hawaik, Pulau		Pulau	00°48'02.99" S 135°31'25.00" T	Kabupaten Supiori, Provinsi Papua
Hibiru, Pulau		Pulau	01°38'30.49" S 135°52'10.59" T	Kabupaten Kepulauan Yapen, Provinsi Papua
Horendaupi, Pulau		Pulau	01°28'47.74" S 135°00'52.41" T	Kabupaten Kepulauan Yapen, Provinsi Papua
Hosena, Pulau		Pulau	02°38'35.90" S 140°35'34.96" T	Kabupaten Jayapura, Provinsi Papua
Hrenghre, Pulau		Pulau	02°32'40.06" S 140°43'14.40" T	Kota Jayapura, Provinsi Papua
Ifar Besar, Pulau		Pulau	02°36'24.90" S 140°31'55.15" T	Kabupaten Jayapura, Provinsi Papua
Imbidar Kior, Pulau		Pulau	01°13'05.42" S 136°19'01.68" T	Kabupaten Biak Numfor, Provinsi Papua

Nama Rupabumi	Nama Lain	Unsur Rupabumi	Koordinat	Keterangan Wilayah
Imbidar Oser, Pulau		Pulau	01°13'14.67" S 136°18'39.73" T	Kabupaten Biak Numfor, Provinsi Papua
Imbidar Suru, Pulau		Pulau	01°13'05.75" S 136°18'59.38" T	Kabupaten Biak Numfor, Provinsi Papua
Impurmi, Pulau		Pulau	01°00'34.12" S 134°58'25.23" T	Kabupaten Biak Numfor, Provinsi Papua
Imsomdi, Pulau		Pulau	00°49'53.81" S 135°30'03.12" T	Kabupaten Supiori, Provinsi Papua
Imsomfari, Pulau		Pulau	00°53'07.31" S 135°38'37.51" T	Kabupaten Supiori, Provinsi Papua
Inampek, Pulau		Pulau	01°04'07.08" S 134°49'19.71" T	Kabupaten Biak Numfor, Provinsi Papua
Ineki Beba, Pulau		Pulau	00°50'34.00" S 135°31'32.00" T	Kabupaten Supiori, Provinsi Papua
Ineki Kasun, Pulau		Pulau	00°52'27.22" S 135°32'27.49" T	Kabupaten Supiori, Provinsi Papua
Inji, Pulau		Pulau	02°25'36.99" S 140°31'32.99" T	Kabupaten Jayapura, Provinsi Papua
Injros, Pulau		Pulau	02°35'49.99" S 140°42'25.30" T	Kota Jayapura, Provinsi Papua
Inkakeri, Pulau		Pulau	01°28'17.16" S 135°00'34.60" T	Kabupaten Kepulauan Yapen, Provinsi Papua
Insandewi, Pulau		Pulau	00°44'38.36" S 135°24'51.84" T	Kabupaten Supiori, Provinsi Papua
Insarauki Kior, Pulau		Pulau	01°14'58.93" S 136°19'03.95" T	Kabupaten Biak Numfor, Provinsi Papua
Insarauki Oser, Pulau		Pulau	01°14'56.42" S 136°19'05.15" T	Kabupaten Biak Numfor, Provinsi Papua
Insarauki Suru, Pulau		Pulau	01°14'58.07" S 136°19'04.65" T	Kabupaten Biak Numfor, Provinsi Papua
Insarfuri, Pulau		Pulau	01°15'48.95" S 136°40'43.52" T	Kabupaten Biak Numfor, Provinsi Papua
Insari, Pulau		Pulau	00°45'09.29" S 135°28'25.40" T	Kabupaten Supiori, Provinsi Papua
Insaryonfundi, Pulau		Pulau	00°39'53.60" S 135°35'41.50" T	Kabupaten Supiori, Provinsi Papua
Insefndi, Pulau		Pulau	00°47'36.76" S 135°32'01.48" T	Kabupaten Supiori, Provinsi Papua
Insenfdi, Pulau		Pulau	00°48'29.99" S 135°31'26.00" T	Kabupaten Supiori, Provinsi Papua
Insnessofi, Pulau		Pulau	00°44'35.00" S 135°28'23.00" T	Kabupaten Supiori, Provinsi Papua
Insomandi, Pulau		Pulau	00°51'34.21" S 135°26'08.15" T	Kabupaten Supiori, Provinsi Papua
Insombabi, Pulau		Pulau	00°52'42.91" S 135°26'47.47" T	Kabupaten Supiori, Provinsi Papua
Insubendi Beba, Pulau		Pulau	00°46'40.53" S 135°26'47.20" T	Kabupaten Supiori, Provinsi Papua
Insubendi Kasun, Pulau		Pulau	00°46'49.90" S 135°26'58.15" T	Kabupaten Supiori, Provinsi Papua
Insumandundi, Pulau		Pulau	00°50'59.41" S 135°30'37.30" T	Kabupaten Supiori, Provinsi Papua
Insumekem, Pulau		Pulau	01°00'28.00" S 134°58'40.00" T	Kabupaten Biak Numfor, Provinsi Papua
Insumnaki, Pulau		Pulau	00°48'09.69" S 135°31'42.12" T	Kabupaten Supiori, Provinsi Papua



Nama Rupabumi	Nama Lain	Unsur Rupabumi	Koordinat	Keterangan Wilayah
Inswebndi, Pulau		Pulau	00°49'32.32" S 135°29'30.59" T	Kabupaten Supiori, Provinsi Papua
Insymoch, Pulau		Pulau	02°35'29.07" S 140°42'03.53" T	Kota Jayapura, Provinsi Papua
Inumberi Beba, Pulau		Pulau	00°45'30.31" S 135°28'11.75" T	Kabupaten Supiori, Provinsi Papua
Inumberi Kasun, Pulau		Pulau	00°45'35.92" S 135°28'09.33" T	Kabupaten Supiori, Provinsi Papua
Inwansundi, Pulau		Pulau	00°44'03.99" S 135°45'40.00" T	Kabupaten Supiori, Provinsi Papua
Jalri, Pulau		Pulau	02°25'51.43" S 140°30'40.83" T	Kabupaten Jayapura, Provinsi Papua
Jarurempi Kecil, Pulau		Pulau	01°55'06.24" S 136°23'43.89" T	Kabupaten Kepulauan Yapen, Provinsi Papua
Jarurempi, Pulau		Pulau	01°55'10.45" S 136°23'36.27" T	Kabupaten Kepulauan Yapen, Provinsi Papua
Jouwindi, Pulau		Pulau	01°09'52.94" S 136°36'59.84" T	Kabupaten Biak Numfor, Provinsi Papua
Jwakwa, Pulau		Pulau	02°25'41.27" S 140°31'24.39" T	Kabupaten Jayapura, Provinsi Papua
Kaduki, Pulau		Pulau	01°09'08.79" S 136°16'56.92" T	Kabupaten Biak Numfor, Provinsi Papua
Kafiaf, Pulau		Pulau	01°53'46.10" S 136°19'02.59" T	Kabupaten Kepulauan Yapen, Provinsi Papua
Kalipiri, Pulau		Pulau	02°06'26.49" S 137°16'44.10" T	Kabupaten Mamberamo Raya, Provinsi Papua
Kambraoindi, Mios		Pulau	00°39'53.05" S 135°35'36.74" T	Kabupaten Supiori, Provinsi Papua
Kamemborif, Pulau		Pulau	01°57'28.20" S 136°21'41.54" T	Kabupaten Kepulauan Yapen, Provinsi Papua
Kampungtami, Pulau		Pulau	02°35'44.71" S 140°47'17.24" T	Kota Jayapura, Provinsi Papua
Kamunuri, Pulau		Pulau	01°36'43.49" S 135°33'09.76" T	Kabupaten Kepulauan Yapen, Provinsi Papua
Kandorwai, Pulau		Pulau	00°45'39.02" S 135°25'31.07" T	Kabupaten Supiori, Provinsi Papua
Kansai, Mios		Pulau	00°48'55.85" S 135°29'18.42" T	Kabupaten Supiori, Provinsi Papua
Kapaf Oser, Mios		Pulau	01°17'14.65" S 136°18'49.58" T	Kabupaten Biak Numfor, Provinsi Papua
Kapaf Suru, Mios		Pulau	01°17'09.03" S 136°18'44.39" T	Kabupaten Biak Numfor, Provinsi Papua
Kapapu, Mios		Pulau	00°49'36.99" S 135°29'58.99" T	Kabupaten Supiori, Provinsi Papua
Kapar, Mios		Pulau	01°00'36.54" S 134°58'30.63" T	Kabupaten Biak Numfor, Provinsi Papua
Kapisamor, Pulau		Pulau	00°45'27.55" S 135°25'33.07" T	Kabupaten Supiori, Provinsi Papua
Karangmusyodik, Pulau		Pulau	02°34'06.43" S 140°42'53.08" T	Kota Jayapura, Provinsi Papua
Karaumpi, Pulau		Pulau	01°56'34.21" S 136°18'29.95" T	Kabupaten Kepulauan Yapen, Provinsi Papua
Karboi, Pulau		Pulau	01°09'06.99" S 136°17'01.00" T	Kabupaten Biak Numfor, Provinsi Papua
Karel, Pulau		Pulau	00°48'56.01" S 135°29'20.10" T	Kabupaten Supiori, Provinsi Papua

Nama Rupabumi	Nama Lain	Unsur Rupabumi	Koordinat	Keterangan Wilayah
Kariori, Pulau		Pulau	01°41'19.84" S 135°35'15.14" T	Kabupaten Kepulauan Yapen, Provinsi Papua
Karmonsaren Oser, Pulau		Pulau	01°13'03.88" S 136°19'08.43" T	Kabupaten Biak Numfor, Provinsi Papua
Karmonsaren Suru, Pulau		Pulau	01°13'04.41" S 136°19'10.20" T	Kabupaten Biak Numfor, Provinsi Papua
Karoupi Besar, Pulau		Pulau	01°28'48.28" S 135°01'05.09" T	Kabupaten Kepulauan Yapen, Provinsi Papua
Karoupi Kecil, Pulau		Pulau	01°28'46.92" S 135°01'05.69" T	Kabupaten Kepulauan Yapen, Provinsi Papua
Karuati, Pulau		Pulau	01°53'03.00" S 135°49'22.00" T	Kabupaten Kepulauan Yapen, Provinsi Papua
Karui, Pulau		Pulau	00°55'46.98" U 134°20'21.03" T	Kabupaten Supiori, Provinsi Papua
Karwar Oser, Pulau		Pulau	01°00'20.99" S 134°58'14.00" T	Kabupaten Biak Numfor, Provinsi Papua
Karwar Suru, Pulau		Pulau	01°00'24.06" S 134°58'15.71" T	Kabupaten Biak Numfor, Provinsi Papua
Kasei, Pulau		Pulau	01°07'09.13" S 135°48'57.49" T	Kabupaten Biak Numfor, Provinsi Papua
Kaudifu, Pulau		Pulau	00°39'46.04" S 135°26'34.41" T	Kabupaten Supiori, Provinsi Papua
Kawayumi, Pulau		Pulau	01°46'11.50" S 135°52'07.56" T	Kabupaten Kepulauan Yapen, Provinsi Papua
Kaycebo, Pulau		Pulau	02°14'12.00" S 139°34'21.00" T	Kabupaten Sarmi, Provinsi Papua
Kbori, Pulau		Pulau	01°19'03.63" S 136°36'54.03" T	Kabupaten Biak Numfor, Provinsi Papua
Keakereiati, Pulau		Pulau	01°44'51.86" S 135°48'15.13" T	Kabupaten Kepulauan Yapen, Provinsi Papua
Kensio, Pulau		Pulau	02°37'40.58" S 140°31'17.79" T	Kabupaten Jayapura, Provinsi Papua
Kepou Kariye Besar, Pulau		Pulau	02°24'46.96" S 140°13'46.56" T	Kabupaten Jayapura, Provinsi Papua
Kepou Kariye Kecil, Pulau		Pulau	02°24'05.06" S 140°15'14.51" T	Kabupaten Jayapura, Provinsi Papua
Kepou Kwa, Pulau		Pulau	02°26'28.99" S 140°21'09.52" T	Kabupaten Jayapura, Provinsi Papua
Kepou Yo, Pulau		Pulau	02°26'16.00" S 140°21'06.00" T	Kabupaten Jayapura, Provinsi Papua
Kodon Oser, Mios		Pulau	01°14'13.07" S 136°17'31.17" T	Kabupaten Biak Numfor, Provinsi Papua
Kodon Suru, Mios		Pulau	01°14'16.78" S 136°17'32.14" T	Kabupaten Biak Numfor, Provinsi Papua
Koiburi, Pulau		Pulau	00°46'21.93" S 135°26'29.77" T	Kabupaten Supiori, Provinsi Papua
Kondam, Mios		Pulau	00°49'00.28" S 135°29'29.04" T	Kabupaten Supiori, Provinsi Papua
Kondi, Mios		Pulau	00°49'43.30" S 135°29'43.96" T	Kabupaten Supiori, Provinsi Papua
Kondireng, Pulau		Pulau	01°46'04.00" S 135°50'11.00" T	Kabupaten Kepulauan Yapen, Provinsi Papua
Konggoni, Pulau		Pulau	01°57'04.48" S 136°18'53.10" T	Kabupaten Kepulauan Yapen, Provinsi Papua
Konsin, Pulau		Pulau	00°46'37.56" S 135°28'45.80" T	Kabupaten Supiori, Provinsi Papua

Nama Rupabumi	Nama Lain	Unsur Rupabumi	Koordinat	Keterangan Wilayah
Konwaf, Pulau		Pulau	00°46'43.06" S 135°28'45.86" T	Kabupaten Supiori, Provinsi Papua
Kopafudi, Pulau		Pulau	00°46'34.18" S 135°28'44.62" T	Kabupaten Supiori, Provinsi Papua
Kopbarai, Pulau		Pulau	00°38'58.05" S 135°24'57.37" T	Kabupaten Supiori, Provinsi Papua
Kopowi, Pulau		Pulau	01°03'53.50" S 134°58'53.00" T	Kabupaten Biak Numfor, Provinsi Papua
Kori, Mios		Pulau	00°48'08.22" S 135°31'15.48" T	Kabupaten Supiori, Provinsi Papua
Kornu, Pulau		Pulau	01°42'05.76" S 135°40'00.67" T	Kabupaten Kepulauan Yapen, Provinsi Papua
Kosong, Pulau		Pulau	01°38'35.00" S 138°46'31.00" T	Kabupaten Sarmi, Provinsi Papua
Kowei Miosnum, Pulau		Pulau	01°28'23.00" S 135°09'51.99" T	Kabupaten Kepulauan Yapen, Provinsi Papua
Kowei, Pulau		Pulau	01°38'00.74" S 135°49'02.74" T	Kabupaten Kepulauan Yapen, Provinsi Papua
Kredori, Mios		Pulau	00°39'39.91" S 135°35'24.77" T	Kabupaten Supiori, Provinsi Papua
Krei, Pulau		Pulau	00°49'54.00" S 135°30'16.99" T	Kabupaten Supiori, Provinsi Papua
Krisiro, Pulau		Pulau	01°03'32.81" S 134°55'30.23" T	Kabupaten Biak Numfor, Provinsi Papua
Ku, Pulau		Pulau	02°26'37.61" S 140°21'12.89" T	Kabupaten Jayapura, Provinsi Papua
Kubuy, Pulau		Pulau	00°44'51.94" S 135°28'17.40" T	Kabupaten Supiori, Provinsi Papua
Kufredi, Pulau		Pulau	00°38'52.00" S 135°25'49.00" T	Kabupaten Supiori, Provinsi Papua
Kuku Pow, Pulau		Pulau	02°26'32.47" S 140°19'37.20" T	Kabupaten Jayapura, Provinsi Papua
Kumkum, Pulau		Pulau	02°00'46.00" S 137°11'04.99" T	Kabupaten Mamberamo Raya, Provinsi Papua
Kunrofkki, Pulau		Pulau	01°00'32.00" S 134°58'22.00" T	Kabupaten Biak Numfor, Provinsi Papua
Kurudu, Pulau		Pulau	01°50'40.01" S 137°00'32.14" T	Kabupaten Kepulauan Yapen, Provinsi Papua
Kwairim, Pulau		Pulau	00°37'34.96" S 135°22'32.59" T	Kabupaten Supiori, Provinsi Papua
Liki, Pulau		Pulau	01°36'20.71" S 138°43'39.86" T	Kabupaten Sarmi, Provinsi Papua
Maidurip, Pulau		Pulau	01°11'23.33" S 136°09'34.42" T	Kabupaten Biak Numfor, Provinsi Papua
Mainu, Pulau		Pulau	01°40'08.00" S 135°28'14.99" T	Kabupaten Kepulauan Yapen, Provinsi Papua
Maipi, Pulau		Pulau	01°55'30.00" S 136°21'42.00" T	Kabupaten Kepulauan Yapen, Provinsi Papua
Maiwani, Pulau		Pulau	01°29'08.99" S 135°20'28.00" T	Kabupaten Kepulauan Yapen, Provinsi Papua
Manairu, Pulau		Pulau	00°39'57.55" S 135°22'19.54" T	Kabupaten Supiori, Provinsi Papua
Manbagas, Pulau		Pulau	01°08'52.00" S 135°58'53.00" T	Kabupaten Biak Numfor, Provinsi Papua
Mandena, Pulau		Pulau	01°28'42.79" S 135°00'48.22" T	Kabupaten Kepulauan Yapen, Provinsi Papua

Nama Rupabumi	Nama Lain	Unsur Rupabumi	Koordinat	Keterangan Wilayah
Mandui, Pulau		Pulau	01°31'12.70" S 135°18'09.47" T	Kabupaten Kepulauan Yapen, Provinsi Papua
Mandun, Mios		Pulau	00°38'30.99" S 135°26'40.99" T	Kabupaten Supiori, Provinsi Papua
Mandun, Mios		Pulau	00°45'25.27" S 135°25'18.40" T	Kabupaten Supiori, Provinsi Papua
Mandundi, Pulau		Pulau	00°38'17.27" S 135°21'35.58" T	Kabupaten Supiori, Provinsi Papua
Manem, Pulau		Pulau	01°05'40.51" S 134°47'08.00" T	Kabupaten Biak Numfor, Provinsi Papua
Manggabua Kasun, Pulau		Pulau	00°46'51.15" S 135°27'00.39" T	Kabupaten Supiori, Provinsi Papua
Mangguandi, Mios		Pulau	01°16'50.23" S 136°36'00.00" T	Kabupaten Biak Numfor, Provinsi Papua
Mangkahani, Pulau		Pulau	01°28'14.75" S 135°00'40.55" T	Kabupaten Kepulauan Yapen, Provinsi Papua
Mangkubuy, Pulau		Pulau	00°44'50.06" S 135°28'22.49" T	Kabupaten Supiori, Provinsi Papua
Maninei, Mios		Pulau	00°38'20.87" S 135°21'37.98" T	Kabupaten Supiori, Provinsi Papua
Manis, Pulau		Pulau	00°50'10.55" S 135°30'28.80" T	Kabupaten Supiori, Provinsi Papua
Manisrui, Pulau		Pulau	00°46'35.24" S 135°28'34.94" T	Kabupaten Supiori, Provinsi Papua
Mansari, Pulau		Pulau	00°45'17.30" S 135°28'32.32" T	Kabupaten Supiori, Provinsi Papua
Mansaro, Mios		Pulau	00°38'31.76" S 135°26'18.21" T	Kabupaten Supiori, Provinsi Papua
Mansorom, Pulau		Pulau	00°46'23.00" S 135°28'43.00" T	Kabupaten Supiori, Provinsi Papua
Mansurbabo, Pulau		Pulau	01°18'29.55" S 136°22'25.89" T	Kabupaten Biak Numfor, Provinsi Papua
Mansurbabo, Pulau		Pulau	00°55'45.91" U 134°18'28.77" T	Kabupaten Supiori, Provinsi Papua
Mantai, Pulau		Pulau	02°36'23.15" S 140°26'28.00" T	Kabupaten Jayapura, Provinsi Papua
Manufarayaf, Pulau		Pulau	01°54'41.08" S 136°23'44.08" T	Kabupaten Kepulauan Yapen, Provinsi Papua
Manupampi, Pulau		Pulau	01°47'57.99" S 135°48'36.00" T	Kabupaten Kepulauan Yapen, Provinsi Papua
Maondi, Mios		Pulau	00°38'40.86" S 135°21'41.88" T	Kabupaten Supiori, Provinsi Papua
Marikiob, Pulau		Pulau	00°45'40.66" S 135°28'18.95" T	Kabupaten Supiori, Provinsi Papua
Masimasi, Pulau		Pulau	02°00'19.00" S 139°08'08.99" T	Kabupaten Sarmi, Provinsi Papua
Masolo, Pulau		Pulau	02°36'23.24" S 140°32'23.74" T	Kabupaten Jayapura, Provinsi Papua
Mawa, Mios		Pulau	00°46'33.04" S 135°28'49.48" T	Kabupaten Supiori, Provinsi Papua
Mawampi, Pulau		Pulau	01°55'10.69" S 136°15'35.61" T	Kabupaten Kepulauan Yapen, Provinsi Papua
Mawampondi, Pulau		Pulau	00°47'21.33" S 135°27'50.25" T	Kabupaten Supiori, Provinsi Papua
Mawomai, Pulau		Pulau	02°07'21.21" S 137°17'40.40" T	Kabupaten Mamberamo Raya, Provinsi Papua

Nama Rupabumi	Nama Lain	Unsur Rupabumi	Koordinat	Keterangan Wilayah
Mawoni, Pulau		Pulau	00°49'29.98" S 135°29'42.59" T	Kabupaten Supiori, Provinsi Papua
Mengge, Pulau		Pulau	02°12'29.00" S 139°31'46.99" T	Kabupaten Sarmi, Provinsi Papua
Mensyane, Pulau		Pulau	02°25'44.73" S 140°17'47.49" T	Kabupaten Jayapura, Provinsi Papua
Metureby, Pulau		Pulau	02°35'43.32" S 140°42'21.63" T	Kota Jayapura, Provinsi Papua
Mgafaki, Pulau		Pulau	00°49'03.57" S 135°29'27.07" T	Kabupaten Supiori, Provinsi Papua
Mgasai, Pulau		Pulau	00°42'03.60" S 135°23'05.10" T	Kabupaten Supiori, Provinsi Papua
Mgasaki, Pulau		Pulau	00°44'47.23" S 135°25'00.67" T	Kabupaten Supiori, Provinsi Papua
Mioskapar Kior, Pulau		Pulau	01°13'01.97" S 136°19'49.63" T	Kabupaten Biak Numfor, Provinsi Papua
Mioskapar Oser, Pulau		Pulau	01°13'02.37" S 136°19'36.11" T	Kabupaten Biak Numfor, Provinsi Papua
Mioskapar Suru, Pulau		Pulau	01°13'02.46" S 136°19'37.76" T	Kabupaten Biak Numfor, Provinsi Papua
Misrow, Pulau		Pulau	02°19'23.00" S 140°08'39.99" T	Kabupaten Jayapura, Provinsi Papua
Mnudu, Pulau		Pulau	00°38'57.99" S 135°25'30.00" T	Kabupaten Supiori, Provinsi Papua
Momi, Pulau		Pulau	00°52'06.39" S 135°32'08.52" T	Kabupaten Supiori, Provinsi Papua
Mraf Beba, Mios		Pulau	00°48'36.00" S 135°28'44.00" T	Kabupaten Supiori, Provinsi Papua
Mrap Beba, Mios		Pulau	00°39'44.10" S 135°26'35.80" T	Kabupaten Supiori, Provinsi Papua
Mrap Kasun, Mios		Pulau	00°39'44.15" S 135°26'41.38" T	Kabupaten Supiori, Provinsi Papua
Mundaung, Pulau		Pulau	01°45'28.78" S 135°47'22.05" T	Kabupaten Kepulauan Yapen, Provinsi Papua
Munsaki Fadu, Pulau		Pulau	00°48'58.00" S 135°28'36.00" T	Kabupaten Supiori, Provinsi Papua
Munsaki, Pulau		Pulau	00°49'12.41" S 135°28'18.54" T	Kabupaten Supiori, Provinsi Papua
Muri, Mios		Pulau	00°38'56.00" S 135°31'45.00" T	Kabupaten Supiori, Provinsi Papua
Musampi, Pulau		Pulau	01°53'17.00" S 136°20'05.27" T	Kabupaten Kepulauan Yapen, Provinsi Papua
Mutdrau, Pulau		Pulau	02°32'46.00" S 140°43'32.00" T	Kota Jayapura, Provinsi Papua
Napundai, Pulau		Pulau	01°02'00.77" S 135°49'26.89" T	Kabupaten Biak Numfor, Provinsi Papua
Nau, Pulau		Pulau	02°13'23.00" S 136°15'33.99" T	Kabupaten Waropen, Provinsi Papua
Nerimios, Pulau		Pulau	00°43'49.99" S 135°45'47.53" T	Kabupaten Supiori, Provinsi Papua
Nggun Kior, Mios		Pulau	00°47'10.42" S 135°56'16.72" T	Kabupaten Biak Numfor, Provinsi Papua
Nggun Oser, Mios		Pulau	00°47'09.96" S 135°56'15.55" T	Kabupaten Biak Numfor, Provinsi Papua
Nggun Suru, Mios		Pulau	00°47'10.38" S 135°56'16.34" T	Kabupaten Biak Numfor, Provinsi Papua

Nama Rupabumi	Nama Lain	Unsur Rupabumi	Koordinat	Keterangan Wilayah
Ngonakiek, Pulau		Pulau	01°00'41.98" S 134°47'36.42" T	Kabupaten Biak Numfor, Provinsi Papua
Nikiapi, Pulau		Pulau	01°54'23.32" S 136°22'26.02" T	Kabupaten Kepulauan Yapen, Provinsi Papua
Nu Adiataf, Pulau		Pulau	01°54'05.71" S 136°20'28.51" T	Kabupaten Kepulauan Yapen, Provinsi Papua
Nu Aimi, Pulau		Pulau	01°49'45.34" S 136°02'04.54" T	Kabupaten Kepulauan Yapen, Provinsi Papua
Nu Airif, Pulau		Pulau	01°54'42.00" S 136°20'35.00" T	Kabupaten Kepulauan Yapen, Provinsi Papua
Nu Bua, Pulau		Pulau	01°54'07.99" S 136°21'18.00" T	Kabupaten Kepulauan Yapen, Provinsi Papua
Nu Diataf Besar, Pulau		Pulau	01°55'14.99" S 136°22'07.00" T	Kabupaten Kepulauan Yapen, Provinsi Papua
Nu Diataf Kecil, Pulau		Pulau	01°55'22.70" S 136°22'04.79" T	Kabupaten Kepulauan Yapen, Provinsi Papua
Nu Fadudi, Pulau		Pulau	00°52'14.99" S 135°26'33.00" T	Kabupaten Supiori, Provinsi Papua
Nu Farai Besar, Pulau		Pulau	01°54'29.16" S 136°20'28.07" T	Kabupaten Kepulauan Yapen, Provinsi Papua
Nu Farai Kecil, Pulau		Pulau	01°54'29.36" S 136°20'20.15" T	Kabupaten Kepulauan Yapen, Provinsi Papua
Nu Fiawow, Pulau		Pulau	01°54'16.03" S 136°21'12.90" T	Kabupaten Kepulauan Yapen, Provinsi Papua
Nu Furi, Pulau		Pulau	00°59'40.99" S 134°47'26.99" T	Kabupaten Biak Numfor, Provinsi Papua
Nu Hanana, Pulau		Pulau	01°39'34.81" S 135°28'11.85" T	Kabupaten Kepulauan Yapen, Provinsi Papua
Nu Harang, Pulau		Pulau	01°40'08.38" S 135°28'20.49" T	Kabupaten Kepulauan Yapen, Provinsi Papua
Nu Harang, Pulau		Pulau	01°27'59.00" S 135°05'58.68" T	Kabupaten Kepulauan Yapen, Provinsi Papua
Nu Harawiri, Pulau		Pulau	01°36'40.44" S 135°34'30.57" T	Kabupaten Kepulauan Yapen, Provinsi Papua
Nu Kaifui, Pulau		Pulau	01°55'34.00" S 136°19'35.31" T	Kabupaten Kepulauan Yapen, Provinsi Papua
Nu Kandari, Pulau		Pulau	01°45'23.00" S 135°47'21.00" T	Kabupaten Kepulauan Yapen, Provinsi Papua
Nu Katora, Pulau		Pulau	01°28'18.00" S 135°00'45.00" T	Kabupaten Kepulauan Yapen, Provinsi Papua
Nu Kayari Miosnum, Pulau		Pulau	01°30'14.14" S 135°14'56.16" T	Kabupaten Kepulauan Yapen, Provinsi Papua
Nu Kayari, Pulau		Pulau	01°39'35.33" S 135°28'06.26" T	Kabupaten Kepulauan Yapen, Provinsi Papua
Nu Kori, Pulau		Pulau	01°15'57.67" S 136°40'12.02" T	Kabupaten Biak Numfor, Provinsi Papua
Nu Kori, Pulau		Pulau	00°52'26.44" S 135°26'42.25" T	Kabupaten Supiori, Provinsi Papua
Nu Kutuaf, Pulau		Pulau	01°54'29.00" S 136°23'17.00" T	Kabupaten Kepulauan Yapen, Provinsi Papua
Nu Mani Barat, Pulau		Pulau	01°42'22.06" S 135°40'10.60" T	Kabupaten Kepulauan Yapen, Provinsi Papua
Nu Mani Kecil, Pulau		Pulau	01°42'22.99" S 135°40'12.83" T	Kabupaten Kepulauan Yapen, Provinsi Papua
Nu Manupi, Pulau		Pulau	01°28'24.08" S 135°00'38.22" T	Kabupaten Kepulauan Yapen, Provinsi Papua

Nama Rupabumi	Nama Lain	Unsur Rupabumi	Koordinat	Keterangan Wilayah
Nu Marupi, Pulau		Pulau	01°52'32.04" S 136°20'54.87" T	Kabupaten Kepulauan Yapen, Provinsi Papua
Nu Matiru, Pulau		Pulau	01°28'52.00" S 135°18'01.00" T	Kabupaten Kepulauan Yapen, Provinsi Papua
Nu Orif, Pulau		Pulau	01°53'56.00" S 136°21'11.99" T	Kabupaten Kepulauan Yapen, Provinsi Papua
Nu Papari, Pulau		Pulau	01°28'18.97" S 135°00'41.92" T	Kabupaten Kepulauan Yapen, Provinsi Papua
Nu Pindotu, Pulau		Pulau	01°40'23.62" S 135°33'57.16" T	Kabupaten Kepulauan Yapen, Provinsi Papua
Nu Remoi, Pulau		Pulau	01°28'24.69" S 135°00'34.47" T	Kabupaten Kepulauan Yapen, Provinsi Papua
Nu Remoipi, Pulau		Pulau	01°28'34.88" S 135°00'35.93" T	Kabupaten Kepulauan Yapen, Provinsi Papua
Nu Rui, Pulau		Pulau	01°36'06.81" S 135°26'25.38" T	Kabupaten Kepulauan Yapen, Provinsi Papua
Nu Sowi, Pulau		Pulau	01°30'31.00" S 135°21'45.00" T	Kabupaten Kepulauan Yapen, Provinsi Papua
Nu Taba, Pulau		Pulau	01°40'35.33" S 135°32'40.15" T	Kabupaten Kepulauan Yapen, Provinsi Papua
Nu Toroa, Pulau		Pulau	01°54'46.69" S 136°20'35.97" T	Kabupaten Kepulauan Yapen, Provinsi Papua
Nu Wiyoi, Pulau		Pulau	01°45'17.69" S 135°47'25.64" T	Kabupaten Kepulauan Yapen, Provinsi Papua
Nu Wonawai, Pulau		Pulau	01°28'34.00" S 135°12'13.00" T	Kabupaten Kepulauan Yapen, Provinsi Papua
Nu Wowa, Pulau		Pulau	01°46'05.73" S 135°48'43.36" T	Kabupaten Kepulauan Yapen, Provinsi Papua
Numfor Bepon, Pulau		Pulau	01°08'11.28" S 134°54'42.06" T	Kabupaten Biak Numfor, Provinsi Papua
Numfor, Pulau		Pulau	01°02'17.72" S 134°53'18.87" T	Kabupaten Biak Numfor, Provinsi Papua
Nurprur Besar, Pulau		Pulau	01°36'45.66" S 135°25'21.92" T	Kabupaten Kepulauan Yapen, Provinsi Papua
Nurprur Kecil, Pulau		Pulau	01°36'42.95" S 135°25'21.63" T	Kabupaten Kepulauan Yapen, Provinsi Papua
Nusamba, Pulau		Pulau	01°00'30.30" S 134°47'34.93" T	Kabupaten Biak Numfor, Provinsi Papua
Nusi, Pulau		Pulau	01°16'59.51" S 136°24'41.92" T	Kabupaten Biak Numfor, Provinsi Papua
Nusom Beba, Pulau		Pulau	01°05'16.39" S 135°48'35.28" T	Kabupaten Biak Numfor, Provinsi Papua
Nusom Kasun, Pulau		Pulau	01°05'24.22" S 135°48'35.95" T	Kabupaten Biak Numfor, Provinsi Papua
Obolio Besar, Pulau		Pulau	02°37'32.78" S 140°31'26.49" T	Kabupaten Jayapura, Provinsi Papua
Obolio Kecil, Pulau		Pulau	02°37'27.00" S 140°31'32.94" T	Kabupaten Jayapura, Provinsi Papua
Obsibori, Pulau		Pulau	00°39'16.61" S 135°31'10.99" T	Kabupaten Supiori, Provinsi Papua
Oditai, Pulau		Pulau	02°06'37.58" S 137°16'49.00" T	Kabupaten Mamberamo Raya, Provinsi Papua
Oransbari, Pulau		Pulau	00°45'50.54" S 135°28'17.08" T	Kabupaten Supiori, Provinsi Papua
Oraraoni, Pulau		Pulau	01°41'49.02" S 135°36'35.07" T	Kabupaten Kepulauan Yapen, Provinsi Papua



Nama Rupabumi	Nama Lain	Unsur Rupabumi	Koordinat	Keterangan Wilayah
Ounangko, Pulau		Pulau	02°26'33.83" S 140°21'11.87" T	Kabupaten Jayapura, Provinsi Papua
Owi, Pulau		Pulau	01°14'31.40" S 136°12'31.20" T	Kabupaten Biak Numfor, Provinsi Papua
Padaidori, Pulau		Pulau	01°09'13.23" S 136°36'27.63" T	Kabupaten Biak Numfor, Provinsi Papua
Pai, Pulau		Pulau	01°12'49.48" S 136°26'28.21" T	Kabupaten Biak Numfor, Provinsi Papua
Paipiai, Pulau		Pulau	01°28'26.05" S 135°07'36.25" T	Kabupaten Kepulauan Yapen, Provinsi Papua
Pakemi, Pulau		Pulau	01°29'02.14" S 135°00'42.39" T	Kabupaten Kepulauan Yapen, Provinsi Papua
Pakreki, Pulau		Pulau	01°14'08.00" S 136°31'12.00" T	Kabupaten Biak Numfor, Provinsi Papua
Pane Barat, Pulau		Pulau	02°21'06.19" S 140°09'27.32" T	Kabupaten Jayapura, Provinsi Papua
Pane Tengah, Pulau		Pulau	02°21'07.44" S 140°09'26.81" T	Kabupaten Jayapura, Provinsi Papua
Pane Timur, Pulau		Pulau	02°21'08.01" S 140°09'26.64" T	Kabupaten Jayapura, Provinsi Papua
Pane Ujung, Pulau		Pulau	02°21'03.02" S 140°09'25.71" T	Kabupaten Jayapura, Provinsi Papua
Pane, Pulau		Pulau	02°21'04.93" S 140°09'30.15" T	Kabupaten Jayapura, Provinsi Papua
Papare, Pulau		Pulau	00°48'03.48" S 135°31'33.93" T	Kabupaten Supiori, Provinsi Papua
Pasi, Pulau		Pulau	01°14'30.99" S 136°36'22.00" T	Kabupaten Biak Numfor, Provinsi Papua
Pasibui, Pulau		Pulau	01°28'18.78" S 135°07'33.54" T	Kabupaten Kepulauan Yapen, Provinsi Papua
Pegun, Pulau		Pulau	00°49'26.69" U 134°18'05.85" T	Kabupaten Supiori, Provinsi Papua
Peiapi, Pulau		Pulau	01°54'07.62" S 136°19'02.34" T	Kabupaten Kepulauan Yapen, Provinsi Papua
Petekoba, Pulau		Pulau	02°35'32.12" S 140°26'30.61" T	Kabupaten Jayapura, Provinsi Papua
Pisan, Mios		Pulau	00°42'40.39" S 135°42'31.65" T	Kabupaten Supiori, Provinsi Papua
Podena, Pulau		Pulau	02°06'59.00" S 139°27'24.00" T	Kabupaten Sarmi, Provinsi Papua
Poiwai, Pulau		Pulau	01°52'37.99" S 137°05'40.99" T	Kabupaten Mamberamo Raya, Provinsi Papua
Pomi, Pulau		Pulau	00°44'26.79" S 135°24'38.80" T	Kabupaten Supiori, Provinsi Papua
Ponantabai, Pulau		Pulau	01°30'43.99" S 135°20'39.99" T	Kabupaten Kepulauan Yapen, Provinsi Papua
Pondi, Mios		Pulau	00°37'58.16" S 135°29'10.34" T	Kabupaten Supiori, Provinsi Papua
Poyoboy, Pulau		Pulau	02°33'47.81" S 140°25'18.98" T	Kabupaten Jayapura, Provinsi Papua
Prak Kasun, Mios		Pulau	00°48'34.01" S 135°28'45.46" T	Kabupaten Supiori, Provinsi Papua
Prafyabo, Pulau		Pulau	00°49'01.91" S 135°29'33.08" T	Kabupaten Supiori, Provinsi Papua
Pramios, Pulau		Pulau	00°51'56.00" S 135°31'41.00" T	Kabupaten Supiori, Provinsi Papua



Nama Rupabumi	Nama Lain	Unsur Rupabumi	Koordinat	Keterangan Wilayah
Puduar, Pulau		Pulau	01°08'44.99" S 135°58'55.99" T	Kabupaten Biak Numfor, Provinsi Papua
Pudwar Kior, Pulau		Pulau	01°13'02.95" S 136°19'27.55" T	Kabupaten Biak Numfor, Provinsi Papua
Pudwar Oser, Pulau		Pulau	01°13'03.02" S 136°19'24.11" T	Kabupaten Biak Numfor, Provinsi Papua
Pudwar Suru, Pulau		Pulau	01°13'03.56" S 136°19'26.47" T	Kabupaten Biak Numfor, Provinsi Papua
Putali, Pulau		Pulau	02°37'00.95" S 140°31'30.29" T	Kabupaten Jayapura, Provinsi Papua
Ranai, Pulau		Pulau	02°06'30.09" S 137°16'50.59" T	Kabupaten Mamberamo Raya, Provinsi Papua
Rani, Pulau		Pulau	00°57'18.54" S 135°30'01.63" T	Kabupaten Supiori, Provinsi Papua
Rarsbari, Pulau		Pulau	00°41'01.53" S 135°48'43.40" T	Kabupaten Biak Numfor, Provinsi Papua
Rarsbari, Pulau		Pulau	01°15'18.46" S 136°18'56.78" T	Kabupaten Biak Numfor, Provinsi Papua
Rasi, Pulau		Pulau	01°20'08.62" S 136°37'20.13" T	Kabupaten Biak Numfor, Provinsi Papua
Refaurarif, Pulau		Pulau	01°53'51.00" S 136°19'42.60" T	Kabupaten Kepulauan Yapen, Provinsi Papua
Risenwamurem Kior, Pulau		Pulau	01°13'51.03" S 136°17'42.57" T	Kabupaten Biak Numfor, Provinsi Papua
Risenwamurem Oser, Pulau		Pulau	01°13'54.49" S 136°17'38.41" T	Kabupaten Biak Numfor, Provinsi Papua
Risenwamurem Suru, Pulau		Pulau	01°13'52.47" S 136°17'40.46" T	Kabupaten Biak Numfor, Provinsi Papua
Ruber, Pulau		Pulau	00°45'00.07" S 135°28'01.61" T	Kabupaten Supiori, Provinsi Papua
Runi, Pulau		Pulau	01°17'39.00" S 136°41'43.00" T	Kabupaten Biak Numfor, Provinsi Papua
Rurbas Beba, Pulau		Pulau	01°18'32.23" S 136°12'29.15" T	Kabupaten Biak Numfor, Provinsi Papua
Rurbas Bedar, Pulau		Pulau	01°18'24.99" S 136°13'04.00" T	Kabupaten Biak Numfor, Provinsi Papua
Sabukan, Pulau		Pulau	01°09'41.19" S 136°37'32.36" T	Kabupaten Biak Numfor, Provinsi Papua
Sakukir, Pulau		Pulau	00°44'39.99" S 135°28'27.99" T	Kabupaten Supiori, Provinsi Papua
Samakuri, Pulau		Pulau	01°15'05.00" S 136°41'58.50" T	Kabupaten Biak Numfor, Provinsi Papua
Samios, Pulau		Pulau	00°59'10.18" S 135°47'39.23" T	Kabupaten Biak Numfor, Provinsi Papua
Samoni, Pulau		Pulau	01°41'29.14" S 135°35'17.12" T	Kabupaten Kepulauan Yapen, Provinsi Papua
Sampokar, Pulau		Pulau	00°45'30.06" S 135°25'35.36" T	Kabupaten Supiori, Provinsi Papua
Sapomi, Pulau		Pulau	01°11'24.04" S 136°05'36.22" T	Kabupaten Biak Numfor, Provinsi Papua
Sariasi Beba, Pulau		Pulau	00°39'01.30" S 135°24'52.86" T	Kabupaten Supiori, Provinsi Papua
Sariasi Kasun, Pulau		Pulau	00°39'03.56" S 135°24'49.37" T	Kabupaten Supiori, Provinsi Papua
Sarmi, Pulau		Pulau	01°49'55.99" S 138°44'43.00" T	Kabupaten Sarmi, Provinsi Papua

Nama Rupabumi	Nama Lain	Unsur Rupabumi	Koordinat	Keterangan Wilayah
Sarwandori, Pulau		Pulau	01°52'32.84" S 136°11'25.19" T	Kabupaten Kepulauan Yapen, Provinsi Papua
Sarwori Beba, Pulau		Pulau	00°50'20.00" S 135°29'51.77" T	Kabupaten Supiori, Provinsi Papua
Sarwori Fadu, Pulau		Pulau	00°50'18.57" S 135°29'54.81" T	Kabupaten Supiori, Provinsi Papua
Sarwori Kasun, Pulau		Pulau	00°50'17.99" S 135°29'56.00" T	Kabupaten Supiori, Provinsi Papua
Sawaki, Pulau		Pulau	01°09'09.87" S 136°16'55.23" T	Kabupaten Biak Numfor, Provinsi Papua
Sawar, Pulau		Pulau	01°52'00.00" S 138°45'55.00" T	Kabupaten Sarmi, Provinsi Papua
Saweru, Pulau		Pulau	01°54'47.41" S 136°17'15.60" T	Kabupaten Kepulauan Yapen, Provinsi Papua
Sayonufori, Pulau		Pulau	01°28'17.00" S 135°00'28.00" T	Kabupaten Kepulauan Yapen, Provinsi Papua
Sebani, Pulau		Pulau	01°31'28.99" S 135°13'21.00" T	Kabupaten Kepulauan Yapen, Provinsi Papua
Senemi, Pulau		Pulau	00°47'11.96" S 135°31'01.23" T	Kabupaten Supiori, Provinsi Papua
Sensau, Pulau		Pulau	02°27'36.53" S 140°20'37.35" T	Kabupaten Jayapura, Provinsi Papua
Serpondi, Pulau		Pulau	01°08'10.49" S 134°52'49.54" T	Kabupaten Biak Numfor, Provinsi Papua
Sibir, Pulau		Pulau	02°36'40.00" S 140°46'34.00" T	Kota Jayapura, Provinsi Papua
Sing Kepow, Pulau		Pulau	02°25'49.59" S 140°30'42.15" T	Kabupaten Jayapura, Provinsi Papua
Sipu, Mios		Pulau	01°11'27.42" S 136°05'44.43" T	Kabupaten Biak Numfor, Provinsi Papua
Sirankeribo, Pulau		Pulau	01°28'08.00" S 135°05'58.10" T	Kabupaten Kepulauan Yapen, Provinsi Papua
Snebai, Pulau		Pulau	00°43'34.00" S 135°23'43.00" T	Kabupaten Supiori, Provinsi Papua
Sokiri, Mios		Pulau	00°49'43.82" S 135°30'33.15" T	Kabupaten Supiori, Provinsi Papua
Somresi, Pulau		Pulau	00°44'19.21" S 135°24'32.51" T	Kabupaten Supiori, Provinsi Papua
Sosbari, Pulau		Pulau	00°47'40.56" S 135°31'10.38" T	Kabupaten Supiori, Provinsi Papua
Sowek, Pulau		Pulau	00°48'31.00" S 135°30'37.00" T	Kabupaten Supiori, Provinsi Papua
Srai, Mios		Pulau	00°44'58.33" S 135°28'49.18" T	Kabupaten Supiori, Provinsi Papua
Suandei, Pulau		Pulau	01°29'04.99" S 135°01'01.99" T	Kabupaten Kepulauan Yapen, Provinsi Papua
Sunggindi, Pulau		Pulau	01°13'23.01" S 136°20'31.04" T	Kabupaten Biak Numfor, Provinsi Papua
Supiori, Pulau		Pulau	00°43'44.00" S 135°34'08.00" T	Kabupaten Supiori, Provinsi Papua
Suwoi, Pulau		Pulau	00°48'28.00" S 135°31'41.00" T	Kabupaten Supiori, Provinsi Papua
Tanjungselat Siri, Pulau		Pulau	02°26'28.82" S 140°18'59.69" T	Kabupaten Jayapura, Provinsi Papua
Tekopi, Pulau		Pulau	01°50'22.90" S 136°42'55.81" T	Kabupaten Kepulauan Yapen, Provinsi Papua

Nama Rupabumi	Nama Lain	Unsur Rupabumi	Koordinat	Keterangan Wilayah
Temangtemang, Pulau		Pulau	02°26'39.01" S 140°21'11.88" T	Kabupaten Jayapura, Provinsi Papua
Tendari, Pulau		Pulau	02°34'13.78" S 140°24'56.57" T	Kabupaten Jayapura, Provinsi Papua
Tenggere, Pulau		Pulau	01°09'08.53" S 136°16'57.56" T	Kabupaten Biak Numfor, Provinsi Papua
Tomai, Pulau		Pulau	01°45'28.34" S 135°47'16.97" T	Kabupaten Kepulauan Yapen, Provinsi Papua
Tumamori, Pulau		Pulau	01°40'28.26" S 135°33'20.99" T	Kabupaten Kepulauan Yapen, Provinsi Papua
Tumpapa, Pulau		Pulau	01°36'26.47" S 135°31'42.10" T	Kabupaten Kepulauan Yapen, Provinsi Papua
Uari, Pulau		Pulau	01°41'53.99" S 135°43'46.99" T	Kabupaten Kepulauan Yapen, Provinsi Papua
Urampi Kaitui, Pulau		Pulau	01°58'32.37" S 136°23'25.04" T	Kabupaten Kepulauan Yapen, Provinsi Papua
Urampi, Pulau		Pulau	01°57'34.25" S 136°22'37.99" T	Kabupaten Kepulauan Yapen, Provinsi Papua
Ureb, Pulau		Pulau	01°17'29.98" S 136°22'47.13" T	Kabupaten Biak Numfor, Provinsi Papua
Urepi, Pulau		Pulau	01°53'07.13" S 136°20'06.82" T	Kabupaten Kepulauan Yapen, Provinsi Papua
Uriyen Selatan, Pulau		Pulau	02°35'51.60" S 140°25'41.22" T	Kabupaten Jayapura, Provinsi Papua
Uriyen Utara, Pulau		Pulau	02°35'46.82" S 140°25'40.58" T	Kabupaten Jayapura, Provinsi Papua
Vomberai, Pulau		Pulau	02°05'43.11" S 137°16'11.70" T	Kabupaten Mamberamo Raya, Provinsi Papua
Waibo, Pulau		Pulau	02°26'35.52" S 140°36'21.63" T	Kabupaten Jayapura, Provinsi Papua
Wakde Besar, Pulau		Pulau	01°56'21.15" S 139°00'47.77" T	Kabupaten Sarmi, Provinsi Papua
Wakde Kecil, Pulau		Pulau	01°56'55.76" S 139°00'28.23" T	Kabupaten Sarmi, Provinsi Papua
Wamari, Pulau		Pulau	01°30'09.00" S 135°22'01.99" T	Kabupaten Kepulauan Yapen, Provinsi Papua
Wamori, Pulau		Pulau	01°55'15.28" S 136°22'55.18" T	Kabupaten Kepulauan Yapen, Provinsi Papua
Wamsoi, Pulau		Pulau	01°17'40.99" S 136°40'27.99" T	Kabupaten Biak Numfor, Provinsi Papua
Wanandief, Pulau		Pulau	01°54'29.00" S 136°21'50.00" T	Kabupaten Kepulauan Yapen, Provinsi Papua
Wanaponoi, Pulau		Pulau	01°56'39.44" S 136°22'05.99" T	Kabupaten Kepulauan Yapen, Provinsi Papua
Wandarwa Beba, Pulau		Pulau	00°44'53.92" S 135°28'13.56" T	Kabupaten Supiori, Provinsi Papua
Wandarwa Kasun, Pulau		Pulau	00°44'53.00" S 135°28'22.94" T	Kabupaten Supiori, Provinsi Papua
Wandebori, Mios		Pulau	00°48'11.00" S 135°32'28.00" T	Kabupaten Supiori, Provinsi Papua
Wandi, Pulau		Pulau	01°47'12.99" S 135°55'13.00" T	Kabupaten Kepulauan Yapen, Provinsi Papua
Warek Bondi, Mios		Pulau	01°13'05.38" S 136°42'03.82" T	Kabupaten Biak Numfor, Provinsi Papua
Warek, Mios		Pulau	01°16'51.30" S 136°19'09.90" T	Kabupaten Biak Numfor, Provinsi Papua

Nama Rupabumi	Nama Lain	Unsur Rupabumi	Koordinat	Keterangan Wilayah
Warenuf, Pulau		Pulau	01°52'36.20" S 136°31'40.05" T	Kabupaten Kepulauan Yapen, Provinsi Papua
Warikumandefaf, Pulau		Pulau	01°53'26.99" S 136°19'48.00" T	Kabupaten Kepulauan Yapen, Provinsi Papua
Wawaruk, Pulau		Pulau	01°28'19.51" S 135°00'27.88" T	Kabupaten Kepulauan Yapen, Provinsi Papua
Wayo, Pulau		Pulau	02°36'11.29" S 140°34'37.39" T	Kabupaten Jayapura, Provinsi Papua
Wenambomai, Pulau		Pulau	02°07'16.89" S 137°17'41.50" T	Kabupaten Mamberamo Raya, Provinsi Papua
Womofre, Pulau		Pulau	01°04'02.27" S 134°49'17.15" T	Kabupaten Biak Numfor, Provinsi Papua
Womsibri, Pulau		Pulau	01°09'05.28" S 136°17'03.21" T	Kabupaten Biak Numfor, Provinsi Papua
Wondeni, Pulau		Pulau	01°56'21.99" S 136°17'34.00" T	Kabupaten Kepulauan Yapen, Provinsi Papua
Wopiwore, Pulau		Pulau	01°41'27.46" S 135°35'15.56" T	Kabupaten Kepulauan Yapen, Provinsi Papua
Wori Ansus, Pulau		Pulau	01°52'41.80" S 135°48'02.91" T	Kabupaten Kepulauan Yapen, Provinsi Papua
Wori Papuma, Pulau		Pulau	01°46'01.99" S 135°52'59.73" T	Kabupaten Kepulauan Yapen, Provinsi Papua
Worondaundeni, Pulau		Pulau	01°41'43.93" S 135°36'07.17" T	Kabupaten Kepulauan Yapen, Provinsi Papua
Wowinbori, Pulau		Pulau	01°07'18.27" S 135°49'02.60" T	Kabupaten Biak Numfor, Provinsi Papua
Wundi, Pulau		Pulau	01°15'07.40" S 136°22'28.52" T	Kabupaten Biak Numfor, Provinsi Papua
Yabetau Barat, Pulau		Pulau	02°38'10.97" S 140°34'13.14" T	Kabupaten Jayapura, Provinsi Papua
Yabetau, Pulau		Pulau	02°37'35.03" S 140°33'06.69" T	Kabupaten Jayapura, Provinsi Papua
Yabor, Pulau		Pulau	00°46'40.11" S 135°28'48.92" T	Kabupaten Supiori, Provinsi Papua
Yaklre Yaklre, Pulau		Pulau	02°25'41.62" S 140°30'44.70" T	Kabupaten Jayapura, Provinsi Papua
Yamna Besar, Pulau		Pulau	02°00'32.00" S 139°14'57.00" T	Kabupaten Sarmi, Provinsi Papua
Yamna Kecil, Pulau		Pulau	02°02'03.99" S 139°14'25.00" T	Kabupaten Sarmi, Provinsi Papua
Yapen, Pulau		Pulau	01°45'25.99" S 136°09'24.99" T	Kabupaten Kepulauan Yapen, Provinsi Papua
Yenusi Marau, Pulau		Pulau	01°42'42.83" S 135°41'08.69" T	Kabupaten Kepulauan Yapen, Provinsi Papua
Yenusi Sasawa, Pulau		Pulau	01°47'58.83" S 135°56'03.18" T	Kabupaten Kepulauan Yapen, Provinsi Papua
Yeri, Pulau		Pulau	01°09'18.96" S 136°37'25.82" T	Kabupaten Biak Numfor, Provinsi Papua
Yeromi, Pulau		Pulau	01°29'03.00" S 135°20'30.99" T	Kabupaten Kepulauan Yapen, Provinsi Papua
Yerri, Mios		Pulau	00°52'56.15" S 135°38'19.88" T	Kabupaten Supiori, Provinsi Papua
Yersun, Pulau		Pulau	02°07'04.07" S 139°28'34.21" T	Kabupaten Sarmi, Provinsi Papua
Yeruboi, Pulau		Pulau	00°47'09.07" S 135°56'34.65" T	Kabupaten Biak Numfor, Provinsi Papua

Nama Rupabumi	Nama Lain	Unsur Rupabumi	Koordinat	Keterangan Wilayah
Yerui, Pulau		Pulau	01°30'41.00" S 135°12'55.00" T	Kabupaten Kepulauan Yapen, Provinsi Papua
Yerumi, Pulau		Pulau	00°49'25.04" S 135°29'47.35" T	Kabupaten Supiori, Provinsi Papua
Yobebe, Pulau		Pulau	02°38'10.97" S 140°34'08.17" T	Kabupaten Jayapura, Provinsi Papua
Yobeh, Pulau		Pulau	02°36'08.73" S 140°31'29.46" T	Kabupaten Jayapura, Provinsi Papua
Yohena Selatan, Pulau		Pulau	02°35'40.13" S 140°24'52.76" T	Kabupaten Jayapura, Provinsi Papua
Yohena Tengah, Pulau		Pulau	02°35'30.94" S 140°24'49.02" T	Kabupaten Jayapura, Provinsi Papua
Yohena Utara, Pulau		Pulau	02°35'13.97" S 140°24'44.46" T	Kabupaten Jayapura, Provinsi Papua
Yohiki, Pulau		Pulau	02°37'45.28" S 140°31'36.50" T	Kabupaten Jayapura, Provinsi Papua
Yonokhong, Pulau		Pulau	02°36'10.96" S 140°26'21.26" T	Kabupaten Jayapura, Provinsi Papua
Yotoro, Pulau		Pulau	02°35'50.65" S 140°26'13.99" T	Kabupaten Jayapura, Provinsi Papua
Yousakar, Pulau		Pulau	02°19'44.46" S 140°09'17.77" T	Kabupaten Jayapura, Provinsi Papua
Yumndi, Pulau		Pulau	01°13'18.00" S 136°21'14.00" T	Kabupaten Biak Numfor, Provinsi Papua

The background features a light gray grid of dots of varying sizes. Overlaid on this are several geometric shapes: a large dark gray L-shaped block in the top right corner, a medium gray L-shaped block in the top right corner, a dark gray L-shaped block in the bottom left corner, and a medium gray L-shaped block in the bottom left corner.

**26**

**PAPUA BARAT**



Nama Rupabumi	Nama Lain	Unsur Rupabumi	Koordinat	Keterangan Wilayah
Aa Bua, Pulau		Pulau	03°22'25.43" S 133°39'42.59" T	Kabupaten Kaimana, Provinsi Papua Barat
Abaruki, Pulau		Pulau	02°03'47.92" S 134°43'07.85" T	Kabupaten Teluk Wondama, Provinsi Papua Barat
Abbiaom Natuk, Pulau		Pulau	02°40'41.54" S 132°32'11.49" T	Kabupaten Fak Fak, Provinsi Papua Barat
Abbiaom Nenem, Pulau		Pulau	02°40'44.68" S 132°32'09.13" T	Kabupaten Fak Fak, Provinsi Papua Barat
Abornautu, Pulau		Pulau	03°36'58.23" S 133°50'12.99" T	Kabupaten Kaimana, Provinsi Papua Barat
Adamata Natuk, Pulau		Pulau	02°41'16.14" S 132°30'52.94" T	Kabupaten Fak Fak, Provinsi Papua Barat
Adi, Pulau		Pulau	04°12'54.65" S 133°28'00.80" T	Kabupaten Kaimana, Provinsi Papua Barat
Aembarawan, Pulau		Pulau	02°46'10.12" S 132°40'27.87" T	Kabupaten Fak Fak, Provinsi Papua Barat
Aetarom, Pulau		Pulau	04°01'29.39" S 134°21'58.05" T	Kabupaten Kaimana, Provinsi Papua Barat
Aevanus Ndabe, Pulau		Pulau	03°50'05.37" S 133°58'53.63" T	Kabupaten Kaimana, Provinsi Papua Barat
Aevanus Semus, Pulau		Pulau	03°49'56.88" S 133°58'52.13" T	Kabupaten Kaimana, Provinsi Papua Barat
Aevanus Uit, Pulau		Pulau	03°49'51.38" S 133°58'54.79" T	Kabupaten Kaimana, Provinsi Papua Barat
Afar, Nus		Pulau	03°50'08.09" S 133°55'22.54" T	Kabupaten Kaimana, Provinsi Papua Barat
Afaranus, Pulau		Pulau	04°00'06.19" S 134°08'27.46" T	Kabupaten Kaimana, Provinsi Papua Barat
Afiarom Ndabe, Pulau		Pulau	03°57'59.46" S 134°09'03.57" T	Kabupaten Kaimana, Provinsi Papua Barat
Afiarom Nit, Pulau		Pulau	03°58'00.52" S 134°09'07.02" T	Kabupaten Kaimana, Provinsi Papua Barat
Afiarom, Pulau		Pulau	03°58'16.20" S 134°09'12.49" T	Kabupaten Kaimana, Provinsi Papua Barat
Afubnus, Pulau		Pulau	03°54'48.98" S 134°09'46.16" T	Kabupaten Kaimana, Provinsi Papua Barat
Afunannus Ndabe, Pulau		Pulau	04°01'34.17" S 134°12'37.12" T	Kabupaten Kaimana, Provinsi Papua Barat
Afunannus Nit, Pulau		Pulau	04°01'37.44" S 134°12'39.03" T	Kabupaten Kaimana, Provinsi Papua Barat
Afunawala, Nus		Pulau	03°51'14.97" S 134°01'08.90" T	Kabupaten Kaimana, Provinsi Papua Barat
Afunawalarnus Ndabe, Pulau		Pulau	03°50'49.62" S 134°01'10.76" T	Kabupaten Kaimana, Provinsi Papua Barat
Afunawalarnus Nit, Pulau		Pulau	03°51'12.24" S 134°01'04.75" T	Kabupaten Kaimana, Provinsi Papua Barat
Afunawalarnus, Pulau		Pulau	03°51'06.13" S 134°01'05.74" T	Kabupaten Kaimana, Provinsi Papua Barat
Agnais Girif, Pulau		Pulau	02°36'53.06" S 132°26'31.08" T	Kabupaten Fak Fak, Provinsi Papua Barat
Agnais, Pulau		Pulau	02°36'55.46" S 132°26'28.57" T	Kabupaten Fak Fak, Provinsi Papua Barat
Ai Tei, Nus		Pulau	03°55'17.87" S 133°59'41.96" T	Kabupaten Kaimana, Provinsi Papua Barat
Ai Yamba Wala, Nus		Pulau	04°00'40.34" S 134°09'55.10" T	Kabupaten Kaimana, Provinsi Papua Barat



Nama Rupabumi	Nama Lain	Unsur Rupabumi	Koordinat	Keterangan Wilayah
Aiduma, Pulau		Pulau	03°58'07.69" S 134°07'00.67" T	Kabupaten Kaimana, Provinsi Papua Barat
Aikiei, Pulau		Pulau	01°59'48.71" S 134°09'03.28" T	Kabupaten Teluk Wondama, Provinsi Papua Barat
Aikuni, Pulau		Pulau	01°49'17.81" S 134°09'11.40" T	Kabupaten Teluk Wondama, Provinsi Papua Barat
Ailafnus, Pulau		Pulau	03°58'44.74" S 134°22'38.74" T	Kabupaten Kaimana, Provinsi Papua Barat
Aimbanaget Natuk, Pulau		Pulau	02°38'36.78" S 132°33'58.63" T	Kabupaten Fak Fak, Provinsi Papua Barat
Aimbanaget Nenem, Pulau		Pulau	02°38'39.97" S 132°34'01.81" T	Kabupaten Fak Fak, Provinsi Papua Barat
Aina Sumbunom, Pulau		Pulau	04°01'00.89" S 134°26'32.08" T	Kabupaten Kaimana, Provinsi Papua Barat
Airawi Barat, Pulau		Pulau	01°56'49.36" S 134°08'24.28" T	Kabupaten Teluk Wondama, Provinsi Papua Barat
Airawi Timur, Pulau		Pulau	01°56'51.42" S 134°08'26.96" T	Kabupaten Teluk Wondama, Provinsi Papua Barat
Airawomnus, Pulau		Pulau	03°47'18.80" S 134°01'55.70" T	Kabupaten Kaimana, Provinsi Papua Barat
Aite, Nus		Pulau	04°01'31.63" S 134°12'18.45" T	Kabupaten Kaimana, Provinsi Papua Barat
Aiwarandeki, Pulau		Pulau	02°13'33.19" S 134°08'33.10" T	Kabupaten Teluk Wondama, Provinsi Papua Barat
Alamba Nus, Pulau		Pulau	03°53'49.52" S 134°09'53.98" T	Kabupaten Kaimana, Provinsi Papua Barat
Alasi Barats, Nus		Pulau	03°16'43.28" S 132°47'16.36" T	Kabupaten Fak Fak, Provinsi Papua Barat
Alasi Tengahs, Nus		Pulau	03°16'43.92" S 132°47'23.29" T	Kabupaten Fak Fak, Provinsi Papua Barat
Alasi Timurs, Nus		Pulau	03°16'48.26" S 132°47'27.39" T	Kabupaten Fak Fak, Provinsi Papua Barat
Alasi Utara, Pulau		Pulau	03°15'57.70" S 132°47'59.86" T	Kabupaten Fak Fak, Provinsi Papua Barat
Alufa Timur, Pulau		Pulau	02°40'31.98" S 132°21'59.18" T	Kabupaten Fak Fak, Provinsi Papua Barat
Alupa, Pulau		Pulau	02°40'01.58" S 132°21'21.00" T	Kabupaten Fak Fak, Provinsi Papua Barat
Amaibus, Nus		Pulau	02°37'33.98" S 132°25'48.51" T	Kabupaten Fak Fak, Provinsi Papua Barat
Ambalawa, Nus		Pulau	03°52'39.73" S 133°55'33.12" T	Kabupaten Kaimana, Provinsi Papua Barat
Ambambuara, Pulau		Pulau	03°59'16.87" S 134°27'03.14" T	Kabupaten Kaimana, Provinsi Papua Barat
Ambaurnus, Pulau		Pulau	04°02'11.99" S 134°14'01.88" T	Kabupaten Kaimana, Provinsi Papua Barat
Ambe Katu, Pulau		Pulau	02°00'50.68" S 134°08'12.43" T	Kabupaten Teluk Wondama, Provinsi Papua Barat
Ambers, Nus		Pulau	01°59'21.65" S 134°42'06.08" T	Kabupaten Teluk Wondama, Provinsi Papua Barat
Ambesibui Selatan, Pulau		Pulau	02°01'18.07" S 134°08'11.99" T	Kabupaten Teluk Wondama, Provinsi Papua Barat
Ambesibui Utara, Pulau		Pulau	02°01'14.50" S 134°08'11.63" T	Kabupaten Teluk Wondama, Provinsi Papua Barat
Ambesibui, Pulau		Pulau	02°01'13.34" S 134°08'02.60" T	Kabupaten Teluk Wondama, Provinsi Papua Barat

Nama Rupabumi	Nama Lain	Unsur Rupabumi	Koordinat	Keterangan Wilayah
Ambinusnuse, Pulau		Pulau	02°42'18.09" S 132°36'11.87" T	Kabupaten Fak Fak, Provinsi Papua Barat
Ambuam, Nus		Pulau	03°51'02.71" S 133°58'20.15" T	Kabupaten Kaimana, Provinsi Papua Barat
Ambwamnus, Pulau		Pulau	03°50'52.09" S 134°05'30.48" T	Kabupaten Kaimana, Provinsi Papua Barat
Ampopin, Pulau		Pulau	02°40'52.73" S 132°31'46.26" T	Kabupaten Fak Fak, Provinsi Papua Barat
Amutu Besar, Pulau		Pulau	02°28'33.58" S 133°34'33.78" T	Kabupaten Teluk Bintuni, Provinsi Papua Barat
Amutu Kecil, Pulau		Pulau	02°30'30.44" S 133°39'26.16" T	Kabupaten Teluk Bintuni, Provinsi Papua Barat
Ananiwa Baba, Pulau		Pulau	02°00'42.45" S 134°09'20.16" T	Kabupaten Teluk Wondama, Provinsi Papua Barat
Ananiwa Katu, Pulau		Pulau	02°00'46.79" S 134°09'18.96" T	Kabupaten Teluk Wondama, Provinsi Papua Barat
Anasuramo Barat, Pulau		Pulau	02°40'49.82" S 132°30'26.98" T	Kabupaten Fak Fak, Provinsi Papua Barat
Anasuramo Timur, Pulau		Pulau	02°40'49.07" S 132°30'32.25" T	Kabupaten Fak Fak, Provinsi Papua Barat
Anawa, Nus		Pulau	03°59'54.03" S 134°22'39.67" T	Kabupaten Kaimana, Provinsi Papua Barat
Anawa, Nus		Pulau	03°54'33.94" S 134°06'44.57" T	Kabupaten Kaimana, Provinsi Papua Barat
Andarnusa, Pulau		Pulau	02°38'27.74" S 132°30'59.15" T	Kabupaten Fak Fak, Provinsi Papua Barat
Andera Nenem, Pulau		Pulau	02°38'46.91" S 132°30'42.40" T	Kabupaten Fak Fak, Provinsi Papua Barat
Anderamomo Besar, Pulau		Pulau	02°38'41.52" S 132°30'51.09" T	Kabupaten Fak Fak, Provinsi Papua Barat
Anderamomo, Pulau		Pulau	02°38'33.14" S 132°30'50.49" T	Kabupaten Fak Fak, Provinsi Papua Barat
Anderawa, Pulau		Pulau	02°47'06.92" S 132°42'13.37" T	Kabupaten Fak Fak, Provinsi Papua Barat
Andura, Nus		Pulau	04°00'03.40" S 134°10'33.98" T	Kabupaten Kaimana, Provinsi Papua Barat
Andura, Nus		Pulau	04°01'18.85" S 134°22'37.26" T	Kabupaten Kaimana, Provinsi Papua Barat
Angga, Nus		Pulau	03°46'11.11" S 134°09'05.67" T	Kabupaten Kaimana, Provinsi Papua Barat
Anggadisiri, Pulau		Pulau	01°57'03.53" S 134°10'08.35" T	Kabupaten Teluk Wondama, Provinsi Papua Barat
Anggaras, Nus		Pulau	02°01'56.47" S 134°07'33.41" T	Kabupaten Teluk Wondama, Provinsi Papua Barat
Ansiamur, Nus		Pulau	03°49'27.17" S 134°11'00.66" T	Kabupaten Kaimana, Provinsi Papua Barat
Anuf, Pulau		Pulau	02°40'17.77" S 132°30'42.07" T	Kabupaten Fak Fak, Provinsi Papua Barat
Anyaru, Pulau		Pulau	02°42'00.08" S 132°35'50.55" T	Kabupaten Fak Fak, Provinsi Papua Barat
Apunans, Nus		Pulau	04°07'12.11" S 132°58'27.54" T	Kabupaten Kaimana, Provinsi Papua Barat
Ara'A, Pulau		Pulau	03°56'50.97" S 134°21'33.28" T	Kabupaten Kaimana, Provinsi Papua Barat
Arambutnus, Pulau		Pulau	03°52'21.44" S 133°55'53.77" T	Kabupaten Kaimana, Provinsi Papua Barat

Nama Rupabumi	Nama Lain	Unsur Rupabumi	Koordinat	Keterangan Wilayah
Ararasa, Pulau		Pulau	03°51'50.54" S 134°00'46.43" T	Kabupaten Kaimana, Provinsi Papua Barat
Ariaai, Pulau		Pulau	02°41'32.09" S 132°27'58.67" T	Kabupaten Fak Fak, Provinsi Papua Barat
Ariai, Pulau		Pulau	01°53'21.89" S 134°08'36.93" T	Kabupaten Teluk Wondama, Provinsi Papua Barat
Arienusnuse, Pulau		Pulau	02°41'27.17" S 132°27'51.11" T	Kabupaten Fak Fak, Provinsi Papua Barat
Arobi, Pulau		Pulau	04°03'28.82" S 133°21'20.95" T	Kabupaten Kaimana, Provinsi Papua Barat
Arobilempuang, Pulau		Pulau	03°31'02.90" S 132°53'44.91" T	Kabupaten Fak Fak, Provinsi Papua Barat
Aroimanggo, Pulau		Pulau	03°56'17.28" S 134°03'49.52" T	Kabupaten Kaimana, Provinsi Papua Barat
Aroi Dua, Nus		Pulau	04°01'21.96" S 134°22'28.75" T	Kabupaten Kaimana, Provinsi Papua Barat
Aroi Satu, Nus		Pulau	04°01'21.61" S 134°22'29.71" T	Kabupaten Kaimana, Provinsi Papua Barat
Asafai, Nus		Pulau	03°58'31.28" S 134°09'42.03" T	Kabupaten Kaimana, Provinsi Papua Barat
Asakmatan Girif, Pulau		Pulau	02°37'44.96" S 132°26'19.02" T	Kabupaten Fak Fak, Provinsi Papua Barat
Asakmatan, Pulau		Pulau	02°37'48.06" S 132°26'23.10" T	Kabupaten Fak Fak, Provinsi Papua Barat
Asanairiaran, Pulau		Pulau	01°57'18.29" S 134°08'11.72" T	Kabupaten Teluk Wondama, Provinsi Papua Barat
Asap Kecil, Pulau		Pulau	02°27'37.45" S 133°22'18.31" T	Kabupaten Teluk Bintuni, Provinsi Papua Barat
Asap, Pulau		Pulau	02°27'19.02" S 133°20'50.46" T	Kabupaten Teluk Bintuni, Provinsi Papua Barat
Asapan, Nusa		Pulau	03°15'53.06" S 132°45'46.64" T	Kabupaten Fak Fak, Provinsi Papua Barat
Asornus, Pulau		Pulau	03°50'56.71" S 134°01'10.17" T	Kabupaten Kaimana, Provinsi Papua Barat
Asura Ateta, Pulau		Pulau	03°52'00.72" S 134°01'16.23" T	Kabupaten Kaimana, Provinsi Papua Barat
Asuraria, Pulau		Pulau	03°58'50.63" S 134°18'36.43" T	Kabupaten Kaimana, Provinsi Papua Barat
Atmatawat, Pulau		Pulau	02°43'40.55" S 132°38'28.98" T	Kabupaten Fak Fak, Provinsi Papua Barat
Atotpopin Barat, Pulau		Pulau	02°37'41.57" S 132°28'57.03" T	Kabupaten Fak Fak, Provinsi Papua Barat
Atotpopin Tengah, Pulau		Pulau	02°37'39.79" S 132°29'02.90" T	Kabupaten Fak Fak, Provinsi Papua Barat
Atotpopin Timur, Pulau		Pulau	02°37'43.27" S 132°29'09.78" T	Kabupaten Fak Fak, Provinsi Papua Barat
Auri, Pulau		Pulau	02°16'40.66" S 134°32'40.74" T	Kabupaten Teluk Wondama, Provinsi Papua Barat
Auwaripiame, Pulau		Pulau	03°39'19.47" S 134°55'38.30" T	Kabupaten Kaimana, Provinsi Papua Barat
Avoraves Ndabe, Pulau		Pulau	03°51'47.33" S 133°58'09.10" T	Kabupaten Kaimana, Provinsi Papua Barat
Avoraves Nit, Pulau		Pulau	03°51'48.15" S 133°58'12.37" T	Kabupaten Kaimana, Provinsi Papua Barat
Awa, Nus		Pulau	03°59'46.24" S 134°22'38.88" T	Kabupaten Kaimana, Provinsi Papua Barat

Nama Rupabumi	Nama Lain	Unsur Rupabumi	Koordinat	Keterangan Wilayah
Awalanggera, Pulau		Pulau	03°50'39.65" S 134°05'47.06" T	Kabupaten Kaimana, Provinsi Papua Barat
Awandis, Nus		Pulau	01°59'02.69" S 134°42'11.70" T	Kabupaten Teluk Wondama, Provinsi Papua Barat
Awara, Pulau		Pulau	03°57'23.65" S 134°51'25.61" T	Kabupaten Kaimana, Provinsi Papua Barat
Awasuami, Pulau		Pulau	02°48'38.36" S 134°26'56.27" T	Kabupaten Teluk Wondama, Provinsi Papua Barat
Awosuami, Pulau		Pulau	02°42'05.67" S 134°23'19.85" T	Kabupaten Teluk Wondama, Provinsi Papua Barat
Ayambawala, Pulau		Pulau	04°00'57.93" S 134°19'48.51" T	Kabupaten Kaimana, Provinsi Papua Barat
Ayomi Darat, Pulau		Pulau	02°28'29.33" S 134°37'41.30" T	Kabupaten Teluk Wondama, Provinsi Papua Barat
Ayomi Laut, Pulau		Pulau	02°28'27.00" S 134°37'40.72" T	Kabupaten Teluk Wondama, Provinsi Papua Barat
Baabaa Nus, Pulau		Pulau	03°51'51.71" S 133°55'08.57" T	Kabupaten Kaimana, Provinsi Papua Barat
Baba'As, Nus		Pulau	03°59'42.41" S 134°24'21.50" T	Kabupaten Kaimana, Provinsi Papua Barat
Bababa, Pulau		Pulau	02°41'27.05" S 132°34'46.25" T	Kabupaten Fak Fak, Provinsi Papua Barat
Babo, Pulau		Pulau	02°31'38.55" S 133°25'51.21" T	Kabupaten Teluk Bintuni, Provinsi Papua Barat
Baburnu, Pulau		Pulau	03°12'15.62" S 133°40'54.26" T	Kabupaten Kaimana, Provinsi Papua Barat
Badau Barat, Pulau		Pulau	02°39'35.20" S 132°19'35.60" T	Kabupaten Fak Fak, Provinsi Papua Barat
Badau Timur, Pulau		Pulau	02°39'52.74" S 132°20'51.84" T	Kabupaten Fak Fak, Provinsi Papua Barat
Badefa, Pulau		Pulau	02°37'08.09" S 132°27'32.50" T	Kabupaten Fak Fak, Provinsi Papua Barat
Bagan, Pulau		Pulau	02°57'28.92" S 132°07'19.45" T	Kabupaten Fak Fak, Provinsi Papua Barat
Bainanan, Pulau		Pulau	02°36'59.47" S 132°25'31.24" T	Kabupaten Fak Fak, Provinsi Papua Barat
Bair, Nusa		Pulau	03°17'58.21" S 132°47'56.24" T	Kabupaten Fak Fak, Provinsi Papua Barat
Bakbak, Pulau		Pulau	02°37'26.72" S 132°27'41.19" T	Kabupaten Fak Fak, Provinsi Papua Barat
Bamba, Pulau		Pulau	02°38'56.85" S 132°31'53.95" T	Kabupaten Fak Fak, Provinsi Papua Barat
Banuwain, Pulau		Pulau	02°38'28.97" S 132°26'39.98" T	Kabupaten Fak Fak, Provinsi Papua Barat
Barabinusa Natuk, Pulau		Pulau	02°40'12.11" S 132°30'19.15" T	Kabupaten Fak Fak, Provinsi Papua Barat
Barabinusa Nenem, Pulau		Pulau	02°40'11.27" S 132°30'14.76" T	Kabupaten Fak Fak, Provinsi Papua Barat
Baras, Pulau		Pulau	02°37'42.90" S 132°25'52.82" T	Kabupaten Fak Fak, Provinsi Papua Barat
Barimnusapuan, Pulau		Pulau	02°45'18.01" S 131°58'30.87" T	Kabupaten Fak Fak, Provinsi Papua Barat
Baronusu, Pulau		Pulau	03°54'36.76" S 134°02'40.66" T	Kabupaten Kaimana, Provinsi Papua Barat
Basion, Pulau		Pulau	01°45'54.83" S 134°06'11.76" T	Kabupaten Teluk Wondama, Provinsi Papua Barat

Nama Rupabumi	Nama Lain	Unsur Rupabumi	Koordinat	Keterangan Wilayah
Batewar, Pulau		Pulau	02°34'22.80" S 134°20'18.25" T	Kabupaten Teluk Wondama, Provinsi Papua Barat
Batu Timbul, Pulau		Pulau	03°17'24.65" S 132°43'50.76" T	Kabupaten Fak Fak, Provinsi Papua Barat
Batuanuf Barat, Pulau		Pulau	02°40'24.14" S 132°30'32.38" T	Kabupaten Fak Fak, Provinsi Papua Barat
Batuanuf Timur, Pulau		Pulau	02°40'18.53" S 132°30'46.73" T	Kabupaten Fak Fak, Provinsi Papua Barat
Batuarobi, Pulau		Pulau	04°03'12.62" S 133°20'11.62" T	Kabupaten Kaimana, Provinsi Papua Barat
Batubagan, Pulau		Pulau	02°57'30.31" S 132°07'24.80" T	Kabupaten Fak Fak, Provinsi Papua Barat
Batubelabuh, Pulau		Pulau	02°57'24.64" S 132°07'50.39" T	Kabupaten Fak Fak, Provinsi Papua Barat
Batubesar, Pulau		Pulau	02°57'37.64" S 132°07'37.56" T	Kabupaten Fak Fak, Provinsi Papua Barat
Batubukarung Barat, Pulau		Pulau	03°55'03.36" S 132°48'29.56" T	Kabupaten Fak Fak, Provinsi Papua Barat
Batubukarung Selatan, Pulau		Pulau	03°55'16.11" S 132°49'03.25" T	Kabupaten Fak Fak, Provinsi Papua Barat
Batubukarung Utara, Pulau		Pulau	03°54'54.23" S 132°48'41.74" T	Kabupaten Fak Fak, Provinsi Papua Barat
Batudaraknusa, Pulau		Pulau	02°38'56.75" S 132°27'05.46" T	Kabupaten Fak Fak, Provinsi Papua Barat
Batufotfodan, Pulau		Pulau	03°19'54.29" S 132°41'57.37" T	Kabupaten Fak Fak, Provinsi Papua Barat
Batufurier Selatan, Pulau		Pulau	02°43'22.26" S 132°37'46.49" T	Kabupaten Fak Fak, Provinsi Papua Barat
Batufurier Tengah, Pulau		Pulau	02°43'20.52" S 132°37'55.03" T	Kabupaten Fak Fak, Provinsi Papua Barat
Batufurier Utara, Pulau		Pulau	02°43'19.88" S 132°37'56.02" T	Kabupaten Fak Fak, Provinsi Papua Barat
Batufurunamo, Pulau		Pulau	02°41'04.07" S 132°32'45.17" T	Kabupaten Fak Fak, Provinsi Papua Barat
Batugantong, Pulau		Pulau	03°16'47.84" S 132°43'48.49" T	Kabupaten Fak Fak, Provinsi Papua Barat
Batugantung, Pulau		Pulau	02°38'35.08" S 132°30'42.23" T	Kabupaten Fak Fak, Provinsi Papua Barat
Batuibuar, Pulau		Pulau	02°43'57.89" S 132°27'06.54" T	Kabupaten Fak Fak, Provinsi Papua Barat
Batuinggarurumi, Pulau		Pulau	02°24'55.68" S 134°13'17.73" T	Kabupaten Teluk Wondama, Provinsi Papua Barat
Batukainuni, Pulau		Pulau	02°42'36.65" S 132°27'51.12" T	Kabupaten Fak Fak, Provinsi Papua Barat
Batukaram, Pulau		Pulau	01°57'27.95" S 134°09'14.32" T	Kabupaten Teluk Wondama, Provinsi Papua Barat
Batukarosi Besar, Pulau		Pulau	03°57'35.66" S 132°50'05.06" T	Kabupaten Fak Fak, Provinsi Papua Barat
Batukarosi Kecil, Pulau		Pulau	03°57'34.24" S 132°50'04.51" T	Kabupaten Fak Fak, Provinsi Papua Barat
Batukepiting, Pulau		Pulau	01°58'19.74" S 134°09'03.32" T	Kabupaten Teluk Wondama, Provinsi Papua Barat
Batukeraf, Pulau		Pulau	03°17'47.62" S 132°48'22.70" T	Kabupaten Fak Fak, Provinsi Papua Barat
Batukitiki Selatan, Pulau		Pulau	03°53'35.46" S 132°49'28.27" T	Kabupaten Fak Fak, Provinsi Papua Barat

Nama Rupabumi	Nama Lain	Unsur Rupabumi	Koordinat	Keterangan Wilayah
Batukitikiti Tengah, Pulau		Pulau	03°53'30.52" S 132°49'25.14" T	Kabupaten Fak Fak, Provinsi Papua Barat
Batukitikiti Utara, Pulau		Pulau	03°53'24.54" S 132°49'19.16" T	Kabupaten Fak Fak, Provinsi Papua Barat
Batukurakura, Pulau		Pulau	01°58'21.42" S 134°09'02.99" T	Kabupaten Teluk Wondama, Provinsi Papua Barat
Batulabuan Besar, Pulau		Pulau	03°57'41.47" S 132°49'39.31" T	Kabupaten Fak Fak, Provinsi Papua Barat
Batulabuan Kecil, Pulau		Pulau	03°57'50.97" S 132°49'35.75" T	Kabupaten Fak Fak, Provinsi Papua Barat
Batulabuankarosi Besar, Pulau		Pulau	03°57'13.05" S 132°49'47.14" T	Kabupaten Fak Fak, Provinsi Papua Barat
Batulabuankarosi Kecil, Pulau		Pulau	03°57'12.70" S 132°49'48.63" T	Kabupaten Fak Fak, Provinsi Papua Barat
Batulayar, Pulau		Pulau	02°40'06.70" S 132°21'42.39" T	Kabupaten Fak Fak, Provinsi Papua Barat
Batulumira, Yef		Pulau	03°49'51.19" S 134°11'24.94" T	Kabupaten Kaimana, Provinsi Papua Barat
Batulupa Selatan, Pulau		Pulau	02°40'08.65" S 132°21'31.50" T	Kabupaten Fak Fak, Provinsi Papua Barat
Batulupa Utara, Pulau		Pulau	02°40'04.27" S 132°21'30.47" T	Kabupaten Fak Fak, Provinsi Papua Barat
Batumonmon, Pulau		Pulau	03°56'33.43" S 132°48'21.27" T	Kabupaten Fak Fak, Provinsi Papua Barat
Batumunggamuer, Pulau		Pulau	02°24'36.47" S 134°31'23.35" T	Kabupaten Teluk Wondama, Provinsi Papua Barat
Batupajabat, Pulau		Pulau	02°42'07.46" S 132°11'21.07" T	Kabupaten Fak Fak, Provinsi Papua Barat
Batupatimongmongga, Pulau		Pulau	02°57'16.27" S 132°07'23.95" T	Kabupaten Fak Fak, Provinsi Papua Barat
Batupayung, Pulau		Pulau	03°55'05.44" S 132°48'33.97" T	Kabupaten Fak Fak, Provinsi Papua Barat
Batupuar, Pulau		Pulau	02°42'57.71" S 132°08'26.31" T	Kabupaten Fak Fak, Provinsi Papua Barat
Batusabaro Natuk, Pulau		Pulau	02°40'48.39" S 132°32'57.57" T	Kabupaten Fak Fak, Provinsi Papua Barat
Batusabaro Selatan, Pulau		Pulau	02°40'46.74" S 132°33'02.73" T	Kabupaten Fak Fak, Provinsi Papua Barat
Batusabaro, Pulau		Pulau	02°40'41.83" S 132°32'56.64" T	Kabupaten Fak Fak, Provinsi Papua Barat
Batusambomber Barat, Pulau		Pulau	02°40'55.01" S 132°30'34.96" T	Kabupaten Fak Fak, Provinsi Papua Barat
Batusambomber Timur, Pulau		Pulau	02°40'56.85" S 132°30'47.09" T	Kabupaten Fak Fak, Provinsi Papua Barat
Batasasoi, Pulau		Pulau	01°57'55.85" S 134°09'24.04" T	Kabupaten Teluk Wondama, Provinsi Papua Barat
Batusibuak, Pulau		Pulau	02°42'46.91" S 132°27'18.78" T	Kabupaten Fak Fak, Provinsi Papua Barat
Batutamoni Barat, Pulau		Pulau	02°24'29.32" S 134°13'00.99" T	Kabupaten Teluk Wondama, Provinsi Papua Barat
Batutamoni Tengah, Pulau		Pulau	02°24'29.39" S 134°13'06.06" T	Kabupaten Teluk Wondama, Provinsi Papua Barat
Batutamoni Timur, Pulau		Pulau	02°24'28.78" S 134°13'06.67" T	Kabupaten Teluk Wondama, Provinsi Papua Barat
Batutamoni, Pulau		Pulau	02°24'30.14" S 134°13'04.44" T	Kabupaten Teluk Wondama, Provinsi Papua Barat



Nama Rupabumi	Nama Lain	Unsur Rupabumi	Koordinat	Keterangan Wilayah
Batutawar Barat, Pulau		Pulau	02°44'48.61" S 132°04'00.49" T	Kabupaten Fak Fak, Provinsi Papua Barat
Batutawar Timur, Pulau		Pulau	02°44'48.27" S 132°04'02.60" T	Kabupaten Fak Fak, Provinsi Papua Barat
Batutipoaret, Pulau		Pulau	02°57'38.81" S 132°07'24.82" T	Kabupaten Fak Fak, Provinsi Papua Barat
Batutufir, Pulau		Pulau	02°42'27.32" S 132°27'22.72" T	Kabupaten Fak Fak, Provinsi Papua Barat
Batuwaitin, Pulau		Pulau	02°56'18.96" S 132°09'10.94" T	Kabupaten Fak Fak, Provinsi Papua Barat
Batuyop, Pulau		Pulau	02°31'45.32" S 134°23'07.96" T	Kabupaten Teluk Wondama, Provinsi Papua Barat
Bayasyanan, Pulau		Pulau	03°08'03.36" S 132°34'14.49" T	Kabupaten Fak Fak, Provinsi Papua Barat
Bayeda, Pulau		Pulau	03°03'14.24" S 133°52'05.76" T	Kabupaten Kaimana, Provinsi Papua Barat
Beba, Meos		Pulau	02°26'06.79" S 134°31'27.64" T	Kabupaten Teluk Wondama, Provinsi Papua Barat
Beda, Nus		Pulau	03°54'00.35" S 134°07'59.11" T	Kabupaten Kaimana, Provinsi Papua Barat
Beda, Nus		Pulau	04°00'43.67" S 134°11'31.53" T	Kabupaten Kaimana, Provinsi Papua Barat
Beranginjernar, Nus		Pulau	03°45'40.41" S 134°08'41.00" T	Kabupaten Kaimana, Provinsi Papua Barat
Beturfarfar, Pulau		Pulau	02°37'16.33" S 132°27'31.83" T	Kabupaten Fak Fak, Provinsi Papua Barat
Biawak Dua, Pulau		Pulau	04°00'53.69" S 134°11'40.16" T	Kabupaten Kaimana, Provinsi Papua Barat
Biawak Satu, Pulau		Pulau	04°00'56.58" S 134°11'41.47" T	Kabupaten Kaimana, Provinsi Papua Barat
Biawak Tiga, Pulau		Pulau	04°00'51.99" S 134°11'37.61" T	Kabupaten Kaimana, Provinsi Papua Barat
Bidaeraom Ndabe, Yef		Pulau	03°50'59.72" S 134°00'18.81" T	Kabupaten Kaimana, Provinsi Papua Barat
Bidaeromnusnit Semus, Yef		Pulau	03°50'57.97" S 134°00'23.39" T	Kabupaten Kaimana, Provinsi Papua Barat
Bidaeromnusnit Tor, Yef		Pulau	03°50'54.21" S 134°00'23.74" T	Kabupaten Kaimana, Provinsi Papua Barat
Bidaeromnusnit Uit, Yef		Pulau	03°50'55.81" S 134°00'23.23" T	Kabupaten Kaimana, Provinsi Papua Barat
Bidaeromnusnit Vat, Yef		Pulau	03°51'03.38" S 134°00'15.35" T	Kabupaten Kaimana, Provinsi Papua Barat
Biganvatarvatar, Yef		Pulau	04°00'29.52" S 134°19'38.38" T	Kabupaten Kaimana, Provinsi Papua Barat
Bineh Ndabe, Yef		Pulau	04°00'22.44" S 134°13'42.92" T	Kabupaten Kaimana, Provinsi Papua Barat
Bineh Nit, Yef		Pulau	04°00'22.13" S 134°13'36.38" T	Kabupaten Kaimana, Provinsi Papua Barat
Bineh, Yef		Pulau	04°00'25.75" S 134°13'38.90" T	Kabupaten Kaimana, Provinsi Papua Barat
Bintunis, Pulau		Pulau	02°39'25.01" S 132°34'06.32" T	Kabupaten Fak Fak, Provinsi Papua Barat
Bisebiserom Semus, Yef		Pulau	03°50'37.03" S 134°01'45.85" T	Kabupaten Kaimana, Provinsi Papua Barat
Bisebiserom Tor, Nus		Pulau	03°50'35.54" S 134°01'49.87" T	Kabupaten Kaimana, Provinsi Papua Barat

Nama Rupabumi	Nama Lain	Unsur Rupabumi	Koordinat	Keterangan Wilayah
Bisebiserom Uit, Yef		Pulau	03°50'37.24" S 134°01'50.46" T	Kabupaten Kaimana, Provinsi Papua Barat
Bitair, Pulau		Pulau	02°36'11.35" S 132°24'04.32" T	Kabupaten Fak Fak, Provinsi Papua Barat
Bitiore, Pulau		Pulau	02°45'26.23" S 132°40'00.18" T	Kabupaten Fak Fak, Provinsi Papua Barat
Bone, Pulau		Pulau	02°56'35.34" S 132°19'19.69" T	Kabupaten Fak Fak, Provinsi Papua Barat
Boraf, Pulau		Pulau	02°44'11.95" S 132°39'13.18" T	Kabupaten Fak Fak, Provinsi Papua Barat
Boronuswaa Ndabe, Yef		Pulau	03°55'05.76" S 134°03'11.50" T	Kabupaten Kaimana, Provinsi Papua Barat
Boronuswaa Nit, Yef		Pulau	03°55'01.81" S 134°03'08.57" T	Kabupaten Kaimana, Provinsi Papua Barat
Bosaktawana, Pulau		Pulau	02°37'03.78" S 132°26'34.09" T	Kabupaten Fak Fak, Provinsi Papua Barat
Bowikamberei, Pulau		Pulau	02°24'48.19" S 134°13'06.49" T	Kabupaten Teluk Wondama, Provinsi Papua Barat
Buan, Pulau		Pulau	02°47'06.48" S 132°03'09.87" T	Kabupaten Fak Fak, Provinsi Papua Barat
Buan, Pulau		Pulau	02°44'02.38" S 132°06'23.82" T	Kabupaten Fak Fak, Provinsi Papua Barat
Buantawar Utara, Pulau		Pulau	02°44'02.17" S 132°03'26.72" T	Kabupaten Fak Fak, Provinsi Papua Barat
Buantawar, Pulau		Pulau	02°44'48.17" S 132°03'38.58" T	Kabupaten Fak Fak, Provinsi Papua Barat
Buasiae, Yef		Pulau	04°01'45.94" S 134°21'01.98" T	Kabupaten Kaimana, Provinsi Papua Barat
Bubitakeri, Pulau		Pulau	03°16'37.52" S 132°46'35.01" T	Kabupaten Fak Fak, Provinsi Papua Barat
Buersinu Kosi, Yef		Pulau	03°09'06.00" S 133°41'24.50" T	Kabupaten Kaimana, Provinsi Papua Barat
Buersinu, Yef		Pulau	03°09'02.92" S 133°41'24.70" T	Kabupaten Kaimana, Provinsi Papua Barat
Bui, Pulau		Pulau	02°07'19.04" S 133°51'19.90" T	Kabupaten Teluk Bintuni, Provinsi Papua Barat
Bukakarung Besar, Pulau		Pulau	03°55'10.19" S 132°48'46.28" T	Kabupaten Fak Fak, Provinsi Papua Barat
Bukakarung Kecil, Pulau		Pulau	03°55'08.19" S 132°48'29.20" T	Kabupaten Fak Fak, Provinsi Papua Barat
Bukakarung Panjang, Pulau		Pulau	03°55'05.83" S 132°48'58.81" T	Kabupaten Fak Fak, Provinsi Papua Barat
Bulutuununusa, Pulau		Pulau	03°16'49.72" S 132°43'41.77" T	Kabupaten Fak Fak, Provinsi Papua Barat
Bumbra, Nus		Pulau	03°59'27.25" S 134°27'24.77" T	Kabupaten Kaimana, Provinsi Papua Barat
Bumbunita, Pulau		Pulau	02°40'06.43" S 132°30'19.51" T	Kabupaten Fak Fak, Provinsi Papua Barat
Bunak, Pulau		Pulau	02°42'44.29" S 132°04'46.14" T	Kabupaten Fak Fak, Provinsi Papua Barat
Bunan Barat, Pulau		Pulau	02°42'43.26" S 132°28'29.08" T	Kabupaten Fak Fak, Provinsi Papua Barat
Bunan Natuk, Pulau		Pulau	02°42'39.37" S 132°28'39.14" T	Kabupaten Fak Fak, Provinsi Papua Barat
Bunan Nenem, Pulau		Pulau	02°42'37.48" S 132°28'50.45" T	Kabupaten Fak Fak, Provinsi Papua Barat



Nama Rupabumi	Nama Lain	Unsur Rupabumi	Koordinat	Keterangan Wilayah
Bunan Timur, Pulau		Pulau	02°42'33.08" S 132°29'04.92" T	Kabupaten Fak Fak, Provinsi Papua Barat
Bur, Pulau		Pulau	02°11'25.16" S 134°08'27.65" T	Kabupaten Teluk Wondama, Provinsi Papua Barat
Buraun, Nus		Pulau	03°58'33.73" S 134°09'32.67" T	Kabupaten Kaimana, Provinsi Papua Barat
Buraun, Nus		Pulau	03°58'13.82" S 134°22'14.04" T	Kabupaten Kaimana, Provinsi Papua Barat
Buraunum Ndabe, Yef		Pulau	03°58'33.50" S 134°22'15.43" T	Kabupaten Kaimana, Provinsi Papua Barat
Buraunum Nit, Yef		Pulau	03°58'23.43" S 134°22'14.94" T	Kabupaten Kaimana, Provinsi Papua Barat
Burkondipu, Pulau		Pulau	02°28'28.04" S 134°16'27.59" T	Kabupaten Teluk Wondama, Provinsi Papua Barat
Burung, Pulau		Pulau	03°19'52.32" S 132°49'32.48" T	Kabupaten Fak Fak, Provinsi Papua Barat
Butair Bagen, Pulau		Pulau	02°37'38.96" S 132°26'24.15" T	Kabupaten Fak Fak, Provinsi Papua Barat
Butair Girif, Pulau		Pulau	02°37'37.67" S 132°26'23.51" T	Kabupaten Fak Fak, Provinsi Papua Barat
Cinta, Pulau		Pulau	00°44'40.27" S 133°59'04.45" T	Kabupaten Manokwari, Provinsi Papua Barat
Damanusa Nenem, Pulau		Pulau	02°37'43.37" S 132°28'27.29" T	Kabupaten Fak Fak, Provinsi Papua Barat
Damanusa, Pulau		Pulau	02°37'52.19" S 132°28'57.38" T	Kabupaten Fak Fak, Provinsi Papua Barat
Damirrus, Yef		Pulau	03°51'19.75" S 133°54'43.38" T	Kabupaten Kaimana, Provinsi Papua Barat
Damnunusa, Pulau		Pulau	02°40'40.27" S 132°30'44.32" T	Kabupaten Fak Fak, Provinsi Papua Barat
Daraknusa, Pulau		Pulau	02°39'04.79" S 132°27'05.49" T	Kabupaten Fak Fak, Provinsi Papua Barat
Darembang Kecil, Pulau		Pulau	02°44'23.26" S 132°39'08.24" T	Kabupaten Fak Fak, Provinsi Papua Barat
Darembang, Pulau		Pulau	02°44'18.24" S 132°39'09.46" T	Kabupaten Fak Fak, Provinsi Papua Barat
Dariak, Pulau		Pulau	02°39'13.22" S 132°34'04.36" T	Kabupaten Fak Fak, Provinsi Papua Barat
Deboroairawi, Pulau		Pulau	01°56'54.71" S 134°08'24.67" T	Kabupaten Teluk Wondama, Provinsi Papua Barat
Demi, Pulau		Pulau	01°56'26.43" S 134°09'02.66" T	Kabupaten Teluk Wondama, Provinsi Papua Barat
Didiamata, Pulau		Pulau	02°41'24.85" S 132°35'07.67" T	Kabupaten Fak Fak, Provinsi Papua Barat
Didir, Nus		Pulau	03°49'49.58" S 133°59'48.64" T	Kabupaten Kaimana, Provinsi Papua Barat
Didirrus, Yef		Pulau	03°49'19.40" S 133°59'44.45" T	Kabupaten Kaimana, Provinsi Papua Barat
Domi, Pulau		Pulau	01°56'24.64" S 134°09'05.25" T	Kabupaten Teluk Wondama, Provinsi Papua Barat
Dor, Nus		Pulau	03°58'32.58" S 134°09'34.98" T	Kabupaten Kaimana, Provinsi Papua Barat
Dore, Pulau		Pulau	02°47'48.94" S 134°26'05.64" T	Kabupaten Teluk Wondama, Provinsi Papua Barat
Dramai Nit, Yef		Pulau	03°59'51.22" S 134°13'37.66" T	Kabupaten Kaimana, Provinsi Papua Barat

Nama Rupabumi	Nama Lain	Unsur Rupabumi	Koordinat	Keterangan Wilayah
Dramai, Yef		Pulau	04°01'18.44" S 134°14'42.29" T	Kabupaten Kaimana, Provinsi Papua Barat
Dua Selatan, Pulau		Pulau	02°57'26.22" S 132°08'03.09" T	Kabupaten Fak Fak, Provinsi Papua Barat
Dua Tengah, Pulau		Pulau	02°57'21.49" S 132°07'59.09" T	Kabupaten Fak Fak, Provinsi Papua Barat
Dua Utara, Pulau		Pulau	02°57'15.09" S 132°07'56.29" T	Kabupaten Fak Fak, Provinsi Papua Barat
Dur Selatan, Pulau		Pulau	02°38'27.18" S 132°30'48.93" T	Kabupaten Fak Fak, Provinsi Papua Barat
Dur Utara, Pulau		Pulau	02°38'24.35" S 132°30'49.51" T	Kabupaten Fak Fak, Provinsi Papua Barat
Eeis, Nus		Pulau	03°49'17.23" S 134°01'13.44" T	Kabupaten Kaimana, Provinsi Papua Barat
Ega, Pulau		Pulau	02°58'05.63" S 132°07'42.69" T	Kabupaten Fak Fak, Provinsi Papua Barat
Eifara, Nus		Pulau	03°48'59.49" S 134°01'02.05" T	Kabupaten Kaimana, Provinsi Papua Barat
Eifaraabn, Nus		Pulau	03°49'18.96" S 134°01'08.87" T	Kabupaten Kaimana, Provinsi Papua Barat
Emar, Pulau		Pulau	02°36'48.48" S 131°37'35.37" T	Kabupaten Fak Fak, Provinsi Papua Barat
Embainusa, Pulau		Pulau	02°38'05.37" S 132°27'58.69" T	Kabupaten Fak Fak, Provinsi Papua Barat
Embesis Nayu, Yef		Pulau	03°51'49.77" S 134°08'02.10" T	Kabupaten Kaimana, Provinsi Papua Barat
Embesis Net, Nus		Pulau	03°51'57.45" S 134°07'56.66" T	Kabupaten Kaimana, Provinsi Papua Barat
Embesis Semus, Yef		Pulau	03°51'54.73" S 134°07'50.99" T	Kabupaten Kaimana, Provinsi Papua Barat
Embesis Uit, Yef		Pulau	03°51'49.56" S 134°07'57.74" T	Kabupaten Kaimana, Provinsi Papua Barat
Embinusu, Yef		Pulau	03°34'58.49" S 133°50'14.51" T	Kabupaten Kaimana, Provinsi Papua Barat
Eminda, Yef		Pulau	04°00'15.25" S 134°25'27.54" T	Kabupaten Kaimana, Provinsi Papua Barat
Enaunusu, Yef		Pulau	03°41'18.26" S 133°53'42.70" T	Kabupaten Kaimana, Provinsi Papua Barat
Endewer, Pulau		Pulau	02°47'27.17" S 134°25'52.46" T	Kabupaten Teluk Wondama, Provinsi Papua Barat
Enggrum, Nus		Pulau	03°49'13.81" S 134°00'25.40" T	Kabupaten Kaimana, Provinsi Papua Barat
Engvasatete Armusu, Yef		Pulau	03°42'09.43" S 133°54'22.08" T	Kabupaten Kaimana, Provinsi Papua Barat
Enser, Yef		Pulau	03°58'39.31" S 134°27'06.73" T	Kabupaten Kaimana, Provinsi Papua Barat
Enus, Pulau		Pulau	02°45'15.82" S 132°39'45.05" T	Kabupaten Fak Fak, Provinsi Papua Barat
Eranusu, Nus		Pulau	04°00'04.43" S 134°10'44.01" T	Kabupaten Kaimana, Provinsi Papua Barat
Ererenus Ndabe, Yef		Pulau	03°49'43.86" S 133°59'45.51" T	Kabupaten Kaimana, Provinsi Papua Barat
Ererenus Nit, Yef		Pulau	03°49'46.16" S 133°59'44.56" T	Kabupaten Kaimana, Provinsi Papua Barat
Erimainusa Bagen, Pulau		Pulau	02°37'48.00" S 132°27'32.63" T	Kabupaten Fak Fak, Provinsi Papua Barat

Nama Rupabumi	Nama Lain	Unsur Rupabumi	Koordinat	Keterangan Wilayah
Erimainusa Girif, Pulau		Pulau	02°37'50.83" S 132°27'36.43" T	Kabupaten Fak Fak, Provinsi Papua Barat
Ermun Dua, Nus		Pulau	03°49'22.58" S 133°59'43.19" T	Kabupaten Kaimana, Provinsi Papua Barat
Ermun Sat, Nus		Pulau	03°49'23.30" S 133°59'37.87" T	Kabupaten Kaimana, Provinsi Papua Barat
Espuma Aora, Yef		Pulau	03°25'06.59" S 133°37'55.30" T	Kabupaten Kaimana, Provinsi Papua Barat
Espuma Iwora, Yef		Pulau	03°25'21.82" S 133°37'45.28" T	Kabupaten Kaimana, Provinsi Papua Barat
Esuriti, Yef		Pulau	03°39'15.02" S 133°51'29.10" T	Kabupaten Kaimana, Provinsi Papua Barat
Esuritinusu, Yef		Pulau	03°39'01.90" S 133°51'17.45" T	Kabupaten Kaimana, Provinsi Papua Barat
Et Treva, Nus		Pulau	03°59'52.80" S 134°08'19.92" T	Kabupaten Kaimana, Provinsi Papua Barat
Etawararef Selatan, Pulau		Pulau	03°55'21.29" S 132°50'21.09" T	Kabupaten Fak Fak, Provinsi Papua Barat
Etawararef Tengah, Pulau		Pulau	03°55'16.53" S 132°50'19.68" T	Kabupaten Fak Fak, Provinsi Papua Barat
Etawararef Utara, Pulau		Pulau	03°55'12.91" S 132°50'18.57" T	Kabupaten Fak Fak, Provinsi Papua Barat
Etera, Nus		Pulau	04°01'15.57" S 134°22'15.89" T	Kabupaten Kaimana, Provinsi Papua Barat
Eti Baba, Pulau		Pulau	01°56'51.90" S 134°09'10.40" T	Kabupaten Teluk Wondama, Provinsi Papua Barat
Eti Katu, Pulau		Pulau	01°56'52.79" S 134°09'09.11" T	Kabupaten Teluk Wondama, Provinsi Papua Barat
Etmaiarembai, Nus		Pulau	04°00'00.65" S 134°10'34.52" T	Kabupaten Kaimana, Provinsi Papua Barat
Ewarong Tataun, Pulau		Pulau	03°28'23.19" S 132°40'25.92" T	Kabupaten Fak Fak, Provinsi Papua Barat
Ewarong Temun, Pulau		Pulau	03°28'18.86" S 132°40'24.11" T	Kabupaten Fak Fak, Provinsi Papua Barat
Ewaru Jawut Nus, Pulau		Pulau	03°54'34.76" S 134°09'41.27" T	Kabupaten Kaimana, Provinsi Papua Barat
Faerafari, Yef		Pulau	03°55'05.69" S 134°06'01.49" T	Kabupaten Kaimana, Provinsi Papua Barat
Fafan Fida Si'Ay, Pulau		Pulau	04°01'29.03" S 134°11'31.25" T	Kabupaten Kaimana, Provinsi Papua Barat
Fait, Nus		Pulau	03°50'02.95" S 133°58'46.08" T	Kabupaten Kaimana, Provinsi Papua Barat
Fakarnusabuan Selatan, Pulau		Pulau	02°38'18.96" S 132°27'32.95" T	Kabupaten Fak Fak, Provinsi Papua Barat
Fakarnusabuan Tengah, Pulau		Pulau	02°38'09.81" S 132°27'20.50" T	Kabupaten Fak Fak, Provinsi Papua Barat
Fakarnusabuan Utara, Pulau		Pulau	02°38'03.69" S 132°27'24.29" T	Kabupaten Fak Fak, Provinsi Papua Barat
Fanawa Ndabe, Yef		Pulau	04°00'55.70" S 134°27'27.36" T	Kabupaten Kaimana, Provinsi Papua Barat
Fanawa Nit, Yef		Pulau	04°00'51.94" S 134°27'11.01" T	Kabupaten Kaimana, Provinsi Papua Barat
Fanenus Barat, Yef		Pulau	03°59'10.71" S 134°22'02.30" T	Kabupaten Kaimana, Provinsi Papua Barat
Fanenus Tengah, Yef		Pulau	03°59'14.52" S 134°22'04.62" T	Kabupaten Kaimana, Provinsi Papua Barat

Nama Rupabumi	Nama Lain	Unsur Rupabumi	Koordinat	Keterangan Wilayah
Fanenus Timurt, Yef		Pulau	03°59'17.51" S 134°22'07.09" T	Kabupaten Kaimana, Provinsi Papua Barat
Fangga, Nus		Pulau	03°54'09.65" S 134°07'48.05" T	Kabupaten Kaimana, Provinsi Papua Barat
Faraiboban, Pulau		Pulau	02°37'38.09" S 132°25'43.71" T	Kabupaten Fak Fak, Provinsi Papua Barat
Faraimagen, Pulau		Pulau	02°37'32.48" S 132°26'51.02" T	Kabupaten Fak Fak, Provinsi Papua Barat
Faranggaraworat, Pulau		Pulau	03°51'10.84" S 134°00'53.86" T	Kabupaten Kaimana, Provinsi Papua Barat
Faray, Pulau		Pulau	04°01'48.02" S 134°29'33.82" T	Kabupaten Kaimana, Provinsi Papua Barat
Farek, Pulau		Pulau	02°40'34.92" S 132°31'41.81" T	Kabupaten Fak Fak, Provinsi Papua Barat
Farfar, Pulau		Pulau	02°38'39.54" S 132°27'30.05" T	Kabupaten Fak Fak, Provinsi Papua Barat
Farianduna, Yef		Pulau	03°52'20.01" S 133°55'44.94" T	Kabupaten Kaimana, Provinsi Papua Barat
Farum, Nus		Pulau	03°46'15.15" S 134°06'11.53" T	Kabupaten Kaimana, Provinsi Papua Barat
Farumaguranus, Yef		Pulau	03°50'48.05" S 134°01'21.38" T	Kabupaten Kaimana, Provinsi Papua Barat
Farunjawut, Nus		Pulau	03°45'19.04" S 134°08'24.21" T	Kabupaten Kaimana, Provinsi Papua Barat
Fatar Selatan, Pulau		Pulau	03°16'52.74" S 132°38'37.28" T	Kabupaten Fak Fak, Provinsi Papua Barat
Fatar Utara, Pulau		Pulau	03°16'50.05" S 132°38'37.42" T	Kabupaten Fak Fak, Provinsi Papua Barat
Fatar, Pulau		Pulau	02°42'33.58" S 132°36'43.22" T	Kabupaten Fak Fak, Provinsi Papua Barat
Fauawa, Nus		Pulau	04°01'11.28" S 134°27'38.10" T	Kabupaten Kaimana, Provinsi Papua Barat
Felawa'A, Nus		Pulau	04°00'21.69" S 134°14'40.74" T	Kabupaten Kaimana, Provinsi Papua Barat
Feratimin Abkuere, Yef		Pulau	03°39'29.12" S 133°51'51.17" T	Kabupaten Kaimana, Provinsi Papua Barat
Feratimin Naia, Yef		Pulau	03°39'33.63" S 133°51'59.95" T	Kabupaten Kaimana, Provinsi Papua Barat
Feunusu, Yef		Pulau	03°45'21.21" S 133°53'47.17" T	Kabupaten Kaimana, Provinsi Papua Barat
Fiatenus Satu, Yef		Pulau	03°57'46.46" S 134°19'16.27" T	Kabupaten Kaimana, Provinsi Papua Barat
Fiatenus Satu, Yef		Pulau	03°57'49.03" S 134°19'21.95" T	Kabupaten Kaimana, Provinsi Papua Barat
Fimroruguin, Yef		Pulau	03°05'35.22" S 133°45'34.07" T	Kabupaten Kaimana, Provinsi Papua Barat
Fior, Pulau		Pulau	02°42'06.41" S 132°35'57.46" T	Kabupaten Fak Fak, Provinsi Papua Barat
Firfir, Pulau		Pulau	02°37'12.64" S 132°25'52.97" T	Kabupaten Fak Fak, Provinsi Papua Barat
Firiopa Ndane, Pulau		Pulau	03°50'36.30" S 133°55'15.12" T	Kabupaten Kaimana, Provinsi Papua Barat
Firiopa Nit, Pulau		Pulau	03°50'33.96" S 133°55'14.40" T	Kabupaten Kaimana, Provinsi Papua Barat
Fisube Nemeride, Yef		Pulau	03°09'24.59" S 133°41'47.00" T	Kabupaten Kaimana, Provinsi Papua Barat

Nama Rupabumi	Nama Lain	Unsur Rupabumi	Koordinat	Keterangan Wilayah
Fituar, Pulau		Pulau	02°37'23.83" S 132°28'12.67" T	Kabupaten Fak Fak, Provinsi Papua Barat
Fiyongga, Nus		Pulau	03°54'10.68" S 134°06'56.21" T	Kabupaten Kaimana, Provinsi Papua Barat
Fondan, Nus		Pulau	03°49'17.23" S 134°01'11.61" T	Kabupaten Kaimana, Provinsi Papua Barat
Fondanus, Yef		Pulau	03°49'40.63" S 134°06'17.50" T	Kabupaten Kaimana, Provinsi Papua Barat
Forjawut, Nus		Pulau	03°49'07.43" S 134°01'21.77" T	Kabupaten Kaimana, Provinsi Papua Barat
Foromonusu Abkuere, Yef		Pulau	03°35'18.91" S 133°50'21.60" T	Kabupaten Kaimana, Provinsi Papua Barat
Foromonusu Irmari, Yef		Pulau	03°35'20.60" S 133°50'21.44" T	Kabupaten Kaimana, Provinsi Papua Barat
Foromonusu Naia, Yef		Pulau	03°35'19.60" S 133°50'20.72" T	Kabupaten Kaimana, Provinsi Papua Barat
Fotfodan Selatan, Pulau		Pulau	03°19'52.57" S 132°41'51.79" T	Kabupaten Fak Fak, Provinsi Papua Barat
Fotfodan Utara, Pulau		Pulau	03°19'49.18" S 132°41'49.40" T	Kabupaten Fak Fak, Provinsi Papua Barat
Fu, Nus		Pulau	03°46'09.27" S 134°06'11.61" T	Kabupaten Kaimana, Provinsi Papua Barat
Fuager, Pulau		Pulau	02°38'28.31" S 132°31'07.95" T	Kabupaten Fak Fak, Provinsi Papua Barat
Funggayferar, Nus		Pulau	03°48'49.54" S 134°01'57.88" T	Kabupaten Kaimana, Provinsi Papua Barat
Furafurif, Yef		Pulau	03°56'13.17" S 134°27'07.75" T	Kabupaten Kaimana, Provinsi Papua Barat
Furafurit Dua, Nus		Pulau	03°58'44.15" S 134°26'46.32" T	Kabupaten Kaimana, Provinsi Papua Barat
Furafurit Satu, Nus		Pulau	03°58'51.02" S 134°26'46.65" T	Kabupaten Kaimana, Provinsi Papua Barat
Furafurit Tiga, Nus		Pulau	03°58'37.27" S 134°26'40.71" T	Kabupaten Kaimana, Provinsi Papua Barat
Furanus, Yef		Pulau	03°58'49.69" S 134°22'23.27" T	Kabupaten Kaimana, Provinsi Papua Barat
Furaramo Selatan, Pulau		Pulau	02°41'24.34" S 132°32'36.03" T	Kabupaten Fak Fak, Provinsi Papua Barat
Furaramo Tengah, Pulau		Pulau	02°41'14.13" S 132°32'31.02" T	Kabupaten Fak Fak, Provinsi Papua Barat
Furaramo Utara, Pulau		Pulau	02°41'03.03" S 132°32'37.89" T	Kabupaten Fak Fak, Provinsi Papua Barat
Furnu, Yef		Pulau	03°01'58.29" S 133°46'07.56" T	Kabupaten Kaimana, Provinsi Papua Barat
Futnus, Yef		Pulau	03°46'34.64" S 134°06'37.27" T	Kabupaten Kaimana, Provinsi Papua Barat
Fuum Natuk, Pulau		Pulau	02°38'28.88" S 132°31'12.78" T	Kabupaten Fak Fak, Provinsi Papua Barat
Fuum Nenem, Pulau		Pulau	02°38'33.56" S 132°31'18.17" T	Kabupaten Fak Fak, Provinsi Papua Barat
Gafet, Nus		Pulau	03°59'33.01" S 134°10'03.87" T	Kabupaten Kaimana, Provinsi Papua Barat
Gagaseng Natuk, Pulau		Pulau	02°39'30.91" S 132°33'22.50" T	Kabupaten Fak Fak, Provinsi Papua Barat
Gagaseng Nenem, Pulau		Pulau	02°39'34.37" S 132°33'23.70" T	Kabupaten Fak Fak, Provinsi Papua Barat

Nama Rupabumi	Nama Lain	Unsur Rupabumi	Koordinat	Keterangan Wilayah
Gainusa, Yef		Pulau	04°06'41.30" S 132°58'47.05" T	Kabupaten Kaimana, Provinsi Papua Barat
Galagala, Yef		Pulau	03°52'06.66" S 134°07'20.54" T	Kabupaten Kaimana, Provinsi Papua Barat
Ganggasa, Nus	Anggasa Nus	Pulau	03°46'20.60" S 134°09'13.03" T	Kabupaten Kaimana, Provinsi Papua Barat
Ganggasawari, Nus	Wari Nus	Pulau	03°46'20.52" S 134°09'12.05" T	Kabupaten Kaimana, Provinsi Papua Barat
Garhaura, Yef		Pulau	03°35'41.43" S 133°34'23.34" T	Kabupaten Kaimana, Provinsi Papua Barat
Gariai, Nus		Pulau	04°00'33.67" S 134°19'34.18" T	Kabupaten Kaimana, Provinsi Papua Barat
Gayamoar, Pulau		Pulau	02°26'24.28" S 133°47'34.64" T	Kabupaten Teluk Bintuni, Provinsi Papua Barat
Gebyas Bua, Yef		Pulau	03°25'53.14" S 133°40'08.61" T	Kabupaten Kaimana, Provinsi Papua Barat
Gerafrom Semus, Yef		Pulau	04°01'03.56" S 134°13'48.67" T	Kabupaten Kaimana, Provinsi Papua Barat
Gerafrom Tor, Yef		Pulau	04°00'53.03" S 134°13'46.14" T	Kabupaten Kaimana, Provinsi Papua Barat
Gerafrom Vit, Yef		Pulau	04°00'57.89" S 134°13'46.14" T	Kabupaten Kaimana, Provinsi Papua Barat
Geri, Pulau		Pulau	02°37'24.12" S 131°38'38.90" T	Kabupaten Fak Fak, Provinsi Papua Barat
Geriama Kosi, Yef		Pulau	03°09'50.59" S 133°42'57.89" T	Kabupaten Kaimana, Provinsi Papua Barat
Geriama, Yef		Pulau	03°09'44.49" S 133°42'59.09" T	Kabupaten Kaimana, Provinsi Papua Barat
Gigi, Pulau		Pulau	02°37'53.18" S 132°29'28.26" T	Kabupaten Fak Fak, Provinsi Papua Barat
Gigisiasi, Pulau		Pulau	02°37'56.79" S 132°29'45.54" T	Kabupaten Fak Fak, Provinsi Papua Barat
Ginuninusa, Pulau		Pulau	02°42'46.03" S 132°04'56.13" T	Kabupaten Fak Fak, Provinsi Papua Barat
Gobura, Yef		Pulau	03°27'01.15" S 133°38'00.29" T	Kabupaten Kaimana, Provinsi Papua Barat
Gogit, Nus		Pulau	03°51'03.20" S 133°58'16.92" T	Kabupaten Kaimana, Provinsi Papua Barat
Goras, Pulau		Pulau	02°46'36.45" S 132°41'54.15" T	Kabupaten Fak Fak, Provinsi Papua Barat
Gravididam Delapan, Pulau		Pulau	04°01'44.18" S 134°21'43.62" T	Kabupaten Kaimana, Provinsi Papua Barat
Gravididam Dua, Pulau		Pulau	04°01'31.67" S 134°21'55.36" T	Kabupaten Kaimana, Provinsi Papua Barat
Gravididam Empat, Pulau		Pulau	04°01'31.67" S 134°21'58.43" T	Kabupaten Kaimana, Provinsi Papua Barat
Gravididam Enam, Pulau		Pulau	04°01'36.31" S 134°21'48.35" T	Kabupaten Kaimana, Provinsi Papua Barat
Gravididam Lima, Pulau		Pulau	04°01'31.83" S 134°21'57.56" T	Kabupaten Kaimana, Provinsi Papua Barat
Gravididam Satu, Pulau		Pulau	04°01'29.72" S 134°21'57.70" T	Kabupaten Kaimana, Provinsi Papua Barat
Gravididam Sembilan, Pulau		Pulau	04°01'44.36" S 134°21'41.19" T	Kabupaten Kaimana, Provinsi Papua Barat
Gravididam Tiga, Pulau		Pulau	04°01'35.33" S 134°21'55.14" T	Kabupaten Kaimana, Provinsi Papua Barat

Nama Rupabumi	Nama Lain	Unsur Rupabumi	Koordinat	Keterangan Wilayah
Gravididam Tujuh, Pulau		Pulau	04°01'39.00" S 134°21'47.93" T	Kabupaten Kaimana, Provinsi Papua Barat
Guirsemsamt, Yef		Pulau	03°12'00.64" S 133°42'03.12" T	Kabupaten Kaimana, Provinsi Papua Barat
Guryap Barat, Pulau		Pulau	02°34'57.96" S 133°29'13.61" T	Kabupaten Teluk Bintuni, Provinsi Papua Barat
Guryap Timur, Pulau		Pulau	02°34'26.38" S 133°32'35.71" T	Kabupaten Teluk Bintuni, Provinsi Papua Barat
Habibanoha Barat, Pulau		Pulau	02°46'43.27" S 132°00'24.40" T	Kabupaten Fak Fak, Provinsi Papua Barat
Habibanoha Timur, Pulau		Pulau	02°46'43.61" S 132°00'33.32" T	Kabupaten Fak Fak, Provinsi Papua Barat
Hafeferi, Pulau		Pulau	02°48'09.05" S 132°02'36.60" T	Kabupaten Fak Fak, Provinsi Papua Barat
Hawangirnoha, Pulau		Pulau	02°47'06.85" S 132°03'21.67" T	Kabupaten Fak Fak, Provinsi Papua Barat
Haweweri, Pulau		Pulau	02°47'00.42" S 132°03'00.29" T	Kabupaten Fak Fak, Provinsi Papua Barat
Ilaseranus, Yef		Pulau	03°57'47.07" S 134°19'07.72" T	Kabupaten Kaimana, Provinsi Papua Barat
Imabua Iwanana, Yef		Pulau	03°18'46.29" S 133°40'08.77" T	Kabupaten Kaimana, Provinsi Papua Barat
Imabua Uwanana, Yef		Pulau	03°18'59.06" S 133°40'24.47" T	Kabupaten Kaimana, Provinsi Papua Barat
Inai, Pulau		Pulau	02°25'25.91" S 134°31'23.58" T	Kabupaten Teluk Wondama, Provinsi Papua Barat
Inar, Pulau		Pulau	01°56'29.90" S 134°09'13.62" T	Kabupaten Teluk Wondama, Provinsi Papua Barat
Inganggemi, Pulau		Pulau	01°48'24.01" S 134°12'36.25" T	Kabupaten Teluk Wondama, Provinsi Papua Barat
Inggarurumi Kecil, Pulau		Pulau	02°24'56.37" S 134°13'17.60" T	Kabupaten Teluk Wondama, Provinsi Papua Barat
Inggarurumi, Pulau		Pulau	02°24'58.90" S 134°13'22.26" T	Kabupaten Teluk Wondama, Provinsi Papua Barat
Inggarurumi, Pulau		Pulau	01°57'24.33" S 134°08'39.06" T	Kabupaten Teluk Wondama, Provinsi Papua Barat
Inser, Nus		Pulau	03°59'22.56" S 134°27'16.11" T	Kabupaten Kaimana, Provinsi Papua Barat
Insuri, Pulau		Pulau	02°00'26.64" S 134°24'27.38" T	Kabupaten Teluk Wondama, Provinsi Papua Barat
Iomis, Nus		Pulau	01°48'06.20" S 134°06'48.57" T	Kabupaten Teluk Wondama, Provinsi Papua Barat
Irbor Utara, Pulau		Pulau	00°44'35.56" S 133°59'01.09" T	Kabupaten Manokwari, Provinsi Papua Barat
Irbor, Pulau		Pulau	00°44'37.23" S 133°59'04.08" T	Kabupaten Manokwari, Provinsi Papua Barat
Ircaurnusu, Yef		Pulau	03°35'14.88" S 133°50'22.55" T	Kabupaten Kaimana, Provinsi Papua Barat
Iriresnus, Yef		Pulau	03°50'02.50" S 133°58'58.72" T	Kabupaten Kaimana, Provinsi Papua Barat
Irissiaf, Nus		Pulau	03°46'03.00" S 134°09'07.58" T	Kabupaten Kaimana, Provinsi Papua Barat
Irives, Yef		Pulau	03°49'40.62" S 134°07'01.69" T	Kabupaten Kaimana, Provinsi Papua Barat
Irmunnus, Yef		Pulau	03°49'26.23" S 133°59'35.43" T	Kabupaten Kaimana, Provinsi Papua Barat



Nama Rupabumi	Nama Lain	Unsur Rupabumi	Koordinat	Keterangan Wilayah
Isiorannus, Yef		Pulau	03°58'04.86" S 134°20'08.17" T	Kabupaten Kaimana, Provinsi Papua Barat
Isisora, Nus		Pulau	03°57'54.69" S 134°19'28.11" T	Kabupaten Kaimana, Provinsi Papua Barat
Isog Bua, Yef		Pulau	03°27'51.64" S 133°37'38.55" T	Kabupaten Kaimana, Provinsi Papua Barat
Isora, Nus		Pulau	03°59'34.72" S 134°27'34.03" T	Kabupaten Kaimana, Provinsi Papua Barat
Ititaf, Yef		Pulau	03°58'50.92" S 134°22'10.57" T	Kabupaten Kaimana, Provinsi Papua Barat
Iwaasa, Nus		Pulau	04°02'35.94" S 134°17'31.20" T	Kabupaten Kaimana, Provinsi Papua Barat
Iwer, Pulau		Pulau	02°07'50.75" S 134°49'01.83" T	Kabupaten Teluk Wondama, Provinsi Papua Barat
Iwera Fat, Yef		Pulau	03°55'19.39" S 134°09'15.76" T	Kabupaten Kaimana, Provinsi Papua Barat
Iwera Rim Semus, Yef		Pulau	03°55'22.13" S 134°09'19.13" T	Kabupaten Kaimana, Provinsi Papua Barat
Iwera Rim Vit, Yef		Pulau	03°55'33.20" S 134°09'12.47" T	Kabupaten Kaimana, Provinsi Papua Barat
Iwera Rim, Yef		Pulau	03°55'19.06" S 134°09'18.25" T	Kabupaten Kaimana, Provinsi Papua Barat
Iwera Tor, Yef		Pulau	03°55'29.39" S 134°09'16.17" T	Kabupaten Kaimana, Provinsi Papua Barat
Iwera Uit, Yef		Pulau	03°55'35.44" S 134°09'13.84" T	Kabupaten Kaimana, Provinsi Papua Barat
Iwera, Yef		Pulau	03°55'49.86" S 134°09'21.08" T	Kabupaten Kaimana, Provinsi Papua Barat
Iwinis, Nus		Pulau	02°47'38.32" S 134°26'02.07" T	Kabupaten Teluk Wondama, Provinsi Papua Barat
Iyamba Wala, Nus		Pulau	04°00'31.47" S 134°09'59.64" T	Kabupaten Kaimana, Provinsi Papua Barat
Jaba, Yef		Pulau	03°09'36.26" S 133°39'50.51" T	Kabupaten Kaimana, Provinsi Papua Barat
Jaisanus Semus, Yef		Pulau	03°47'26.64" S 134°02'45.18" T	Kabupaten Kaimana, Provinsi Papua Barat
Jaisanus Tor, Yef		Pulau	03°47'31.55" S 134°02'46.00" T	Kabupaten Kaimana, Provinsi Papua Barat
Jaisanus Uit, Yef		Pulau	03°47'27.84" S 134°02'44.74" T	Kabupaten Kaimana, Provinsi Papua Barat
Jarai Besar, Pulau		Pulau	01°45'24.80" S 134°12'02.91" T	Kabupaten Teluk Wondama, Provinsi Papua Barat
Jarai Kecil, Pulau		Pulau	01°45'25.26" S 134°12'05.64" T	Kabupaten Teluk Wondama, Provinsi Papua Barat
Jarnatanusu Amoi, Yef		Pulau	03°45'06.67" S 133°55'53.88" T	Kabupaten Kaimana, Provinsi Papua Barat
Jarnatanusu Aria, Yef		Pulau	03°45'07.34" S 133°55'54.10" T	Kabupaten Kaimana, Provinsi Papua Barat
Jarnatanusu Tanggaou, Yef		Pulau	03°45'05.38" S 133°55'53.46" T	Kabupaten Kaimana, Provinsi Papua Barat
Jawara, Yef		Pulau	03°41'23.75" S 133°53'46.79" T	Kabupaten Kaimana, Provinsi Papua Barat
Kaboi, Pulau		Pulau	02°14'51.67" S 133°49'03.06" T	Kabupaten Teluk Bintuni, Provinsi Papua Barat
Kabosuai, Pulau		Pulau	02°05'59.77" S 134°18'49.21" T	Kabupaten Teluk Wondama, Provinsi Papua Barat



Nama Rupabumi	Nama Lain	Unsur Rupabumi	Koordinat	Keterangan Wilayah
Kabuef, Pulau		Pulau	03°26'09.10" S 132°41'03.90" T	Kabupaten Fak Fak, Provinsi Papua Barat
Kadafa, Pulau		Pulau	03°19'32.77" S 132°41'02.32" T	Kabupaten Fak Fak, Provinsi Papua Barat
Kadedermawendi, Pulau		Pulau	03°08'47.31" S 132°33'18.72" T	Kabupaten Fak Fak, Provinsi Papua Barat
Kaf, Pulau		Pulau	02°40'11.27" S 132°27'27.75" T	Kabupaten Fak Fak, Provinsi Papua Barat
Kafafkiddae Natuk, Pulau		Pulau	02°42'28.64" S 132°28'16.95" T	Kabupaten Fak Fak, Provinsi Papua Barat
Kafargoban Girif, Pulau		Pulau	02°38'46.63" S 132°27'01.13" T	Kabupaten Fak Fak, Provinsi Papua Barat
Kafargoban, Pulau		Pulau	02°38'39.36" S 132°26'55.18" T	Kabupaten Fak Fak, Provinsi Papua Barat
Kafrafkiddae Barat, Pulau		Pulau	02°42'35.45" S 132°28'10.65" T	Kabupaten Fak Fak, Provinsi Papua Barat
Kafrafkiddae Nenem, Pulau		Pulau	02°42'33.08" S 132°28'17.77" T	Kabupaten Fak Fak, Provinsi Papua Barat
Kafrafkiddae Timur, Pulau		Pulau	02°42'29.69" S 132°28'24.81" T	Kabupaten Fak Fak, Provinsi Papua Barat
Kainasulempuang, Pulau		Pulau	03°31'50.50" S 132°53'51.12" T	Kabupaten Fak Fak, Provinsi Papua Barat
Kakarti, Pulau		Pulau	02°37'49.39" S 134°21'10.09" T	Kabupaten Teluk Wondama, Provinsi Papua Barat
Kaki, Pulau		Pulau	00°44'21.32" S 133°59'41.02" T	Kabupaten Manokwari, Provinsi Papua Barat
Kalapaparuang, Pulau		Pulau	03°42'24.23" S 132°44'41.85" T	Kabupaten Fak Fak, Provinsi Papua Barat
Kambala Tataun, Pulau		Pulau	03°31'52.79" S 132°53'47.56" T	Kabupaten Fak Fak, Provinsi Papua Barat
Kambala Temun, Pulau		Pulau	03°31'54.86" S 132°53'39.47" T	Kabupaten Fak Fak, Provinsi Papua Barat
Kambasesi Dua, Pulau		Pulau	03°52'09.05" S 134°07'32.89" T	Kabupaten Kaimana, Provinsi Papua Barat
Kambasesi Satu, Pulau		Pulau	03°52'08.36" S 134°07'34.59" T	Kabupaten Kaimana, Provinsi Papua Barat
Kambasesi Tiga, Pulau		Pulau	03°52'09.09" S 134°07'32.14" T	Kabupaten Kaimana, Provinsi Papua Barat
Kambing, Pulau		Pulau	02°57'30.08" S 132°07'47.17" T	Kabupaten Fak Fak, Provinsi Papua Barat
Kambusayo, Pulau		Pulau	02°13'44.30" S 133°53'11.47" T	Kabupaten Teluk Bintuni, Provinsi Papua Barat
Kangieri, Pulau		Pulau	02°31'34.94" S 134°19'15.76" T	Kabupaten Teluk Wondama, Provinsi Papua Barat
Kani, Pulau		Pulau	03°24'36.54" S 132°44'40.10" T	Kabupaten Fak Fak, Provinsi Papua Barat
Kanjokanaha, Pulau		Pulau	02°54'34.51" S 131°59'06.42" T	Kabupaten Fak Fak, Provinsi Papua Barat
Kanjokanoha, Pulau		Pulau	02°57'12.88" S 132°07'49.58" T	Kabupaten Fak Fak, Provinsi Papua Barat
Kaosnanam, Pulau		Pulau	02°37'02.52" S 132°26'41.77" T	Kabupaten Fak Fak, Provinsi Papua Barat
Kapisainu, Pulau		Pulau	02°41'42.31" S 134°22'56.67" T	Kabupaten Teluk Wondama, Provinsi Papua Barat
Kaputu, Pulau		Pulau	02°08'58.97" S 133°31'42.59" T	Kabupaten Teluk Bintuni, Provinsi Papua Barat

Nama Rupabumi	Nama Lain	Unsur Rupabumi	Koordinat	Keterangan Wilayah
Karam Baba, Pulau		Pulau	01°57'27.12" S 134°09'10.69" T	Kabupaten Teluk Wondama, Provinsi Papua Barat
Karam Katu Selatan, Pulau		Pulau	01°57'36.25" S 134°09'11.75" T	Kabupaten Teluk Wondama, Provinsi Papua Barat
Karam Katu Tengah, Pulau		Pulau	01°57'34.22" S 134°09'10.73" T	Kabupaten Teluk Wondama, Provinsi Papua Barat
Karam Katu Timur, Pulau		Pulau	01°57'28.87" S 134°09'19.71" T	Kabupaten Teluk Wondama, Provinsi Papua Barat
Karam Katu Utara, Pulau		Pulau	01°57'21.87" S 134°09'15.77" T	Kabupaten Teluk Wondama, Provinsi Papua Barat
Karambomai, Pulau		Pulau	02°51'24.25" S 134°27'30.33" T	Kabupaten Teluk Wondama, Provinsi Papua Barat
Karami, Pulau		Pulau	02°51'00.09" S 134°27'26.90" T	Kabupaten Teluk Wondama, Provinsi Papua Barat
Karawatu, Yef		Pulau	04°01'15.76" S 133°28'09.15" T	Kabupaten Kaimana, Provinsi Papua Barat
Karawawi Kecil, Yef		Pulau	04°04'35.69" S 133°02'29.79" T	Kabupaten Kaimana, Provinsi Papua Barat
Karawawi, Yef		Pulau	04°04'45.90" S 133°02'16.59" T	Kabupaten Kaimana, Provinsi Papua Barat
Karebarlempuang Tataun, Pulau		Pulau	03°48'51.89" S 132°47'07.41" T	Kabupaten Fak Fak, Provinsi Papua Barat
Karebarlempuang Temun, Pulau		Pulau	03°48'40.91" S 132°47'08.72" T	Kabupaten Fak Fak, Provinsi Papua Barat
Kariabi Selatan, Pulau		Pulau	03°17'10.88" S 132°46'44.58" T	Kabupaten Fak Fak, Provinsi Papua Barat
Kariabi Utara, Pulau		Pulau	03°17'06.47" S 132°46'42.15" T	Kabupaten Fak Fak, Provinsi Papua Barat
Karibarlempuang Besar, Pulau		Pulau	03°52'38.52" S 132°48'42.52" T	Kabupaten Fak Fak, Provinsi Papua Barat
Karibarlempuang Kecil, Pulau		Pulau	03°52'46.79" S 132°48'49.78" T	Kabupaten Fak Fak, Provinsi Papua Barat
Karionim, Pulau		Pulau	02°44'32.02" S 132°00'59.90" T	Kabupaten Fak Fak, Provinsi Papua Barat
Karkaba, Pulau		Pulau	02°37'10.75" S 132°25'26.73" T	Kabupaten Fak Fak, Provinsi Papua Barat
Karobak, Pulau		Pulau	03°08'43.86" S 132°33'05.10" T	Kabupaten Fak Fak, Provinsi Papua Barat
Karosi Besar, Pulau		Pulau	03°57'22.45" S 132°50'10.86" T	Kabupaten Fak Fak, Provinsi Papua Barat
Karosi Kecil, Pulau		Pulau	03°57'30.24" S 132°50'01.77" T	Kabupaten Fak Fak, Provinsi Papua Barat
Karosi Selatan, Pulau		Pulau	03°57'39.04" S 132°50'05.55" T	Kabupaten Fak Fak, Provinsi Papua Barat
Karundauni Baba, Pulau		Pulau	02°01'29.46" S 134°09'38.67" T	Kabupaten Teluk Wondama, Provinsi Papua Barat
Karundauni Katu, Pulau		Pulau	02°01'25.34" S 134°09'36.28" T	Kabupaten Teluk Wondama, Provinsi Papua Barat
Kasuari, Pulau		Pulau	03°30'40.95" S 132°41'36.94" T	Kabupaten Fak Fak, Provinsi Papua Barat
Kasuk Besar, Pulau		Pulau	03°16'25.61" S 132°45'17.14" T	Kabupaten Fak Fak, Provinsi Papua Barat
Kasuk Kecil, Pulau		Pulau	03°16'28.51" S 132°45'14.24" T	Kabupaten Fak Fak, Provinsi Papua Barat
Kasurwainnunusa, Pulau		Pulau	02°42'41.67" S 132°27'50.42" T	Kabupaten Fak Fak, Provinsi Papua Barat

Nama Rupabumi	Nama Lain	Unsur Rupabumi	Koordinat	Keterangan Wilayah
Katekatetawana, Pulau		Pulau	02°36'16.34" S 132°24'45.16" T	Kabupaten Fak Fak, Provinsi Papua Barat
Kateri, Pulau		Pulau	02°24'45.16" S 134°13'14.03" T	Kabupaten Teluk Wondama, Provinsi Papua Barat
Katinusa, Pulau		Pulau	02°40'06.67" S 132°29'05.55" T	Kabupaten Fak Fak, Provinsi Papua Barat
Katutifmatan, Pulau		Pulau	02°37'39.63" S 132°25'53.85" T	Kabupaten Fak Fak, Provinsi Papua Barat
Kawarnowa, Pulau		Pulau	03°10'21.71" S 132°33'03.74" T	Kabupaten Fak Fak, Provinsi Papua Barat
Kaweidius Baba, Pulau		Pulau	01°57'28.91" S 134°08'14.69" T	Kabupaten Teluk Wondama, Provinsi Papua Barat
Kaweidius Katu, Pulau		Pulau	01°57'30.57" S 134°08'10.87" T	Kabupaten Teluk Wondama, Provinsi Papua Barat
Kayu Burung, Pulau	Pulau Gedor	Pulau	03°26'52.28" S 133°37'57.15" T	Kabupaten Kaimana, Provinsi Papua Barat
Kayumerah, Yef		Pulau	04°00'48.68" S 134°24'12.62" T	Kabupaten Kaimana, Provinsi Papua Barat
Kelapa Kecil, Pulau		Pulau	02°15'25.57" S 133°43'34.95" T	Kabupaten Teluk Bintuni, Provinsi Papua Barat
Kelapa, Pulau		Pulau	02°57'22.97" S 132°07'29.70" T	Kabupaten Fak Fak, Provinsi Papua Barat
Kelatkelat Dua, Pulau		Pulau	03°16'36.31" S 132°45'08.70" T	Kabupaten Fak Fak, Provinsi Papua Barat
Kelatkelat Empat, Pulau		Pulau	03°16'36.21" S 132°45'09.65" T	Kabupaten Fak Fak, Provinsi Papua Barat
Kelatkelat Satu, Pulau		Pulau	03°16'37.21" S 132°45'07.58" T	Kabupaten Fak Fak, Provinsi Papua Barat
Kelatkelat Tiga, Pulau		Pulau	03°16'36.45" S 132°45'09.13" T	Kabupaten Fak Fak, Provinsi Papua Barat
Kelimala, Yef		Pulau	03°59'13.49" S 133°31'09.75" T	Kabupaten Kaimana, Provinsi Papua Barat
Kemarom Ndabe, Yef		Pulau	03°45'28.10" S 134°08'25.52" T	Kabupaten Kaimana, Provinsi Papua Barat
Kemarom Nit, Yef		Pulau	03°45'26.10" S 134°08'27.70" T	Kabupaten Kaimana, Provinsi Papua Barat
Kemarom, Yef		Pulau	03°45'42.66" S 134°08'26.36" T	Kabupaten Kaimana, Provinsi Papua Barat
Kenasore, Pulau		Pulau	02°30'30.37" S 134°18'59.02" T	Kabupaten Teluk Wondama, Provinsi Papua Barat
Keraf Barat Daya, Pulau		Pulau	03°17'45.53" S 132°48'02.68" T	Kabupaten Fak Fak, Provinsi Papua Barat
Keraf Barat, Pulau		Pulau	03°17'53.47" S 132°47'49.78" T	Kabupaten Fak Fak, Provinsi Papua Barat
Keraf Besar, Pulau		Pulau	03°18'16.06" S 132°48'20.82" T	Kabupaten Fak Fak, Provinsi Papua Barat
Keraf Kecil, Pulau		Pulau	03°18'16.06" S 132°48'45.78" T	Kabupaten Fak Fak, Provinsi Papua Barat
Keraf Selatan, Pulau		Pulau	03°18'00.46" S 132°47'50.85" T	Kabupaten Fak Fak, Provinsi Papua Barat
Keraf Tengah, Pulau		Pulau	03°17'45.67" S 132°47'50.54" T	Kabupaten Fak Fak, Provinsi Papua Barat
Keraf Timur Laut, Pulau		Pulau	03°17'52.71" S 132°48'56.02" T	Kabupaten Fak Fak, Provinsi Papua Barat
Keraf Timur, Pulau		Pulau	03°17'43.35" S 132°48'06.61" T	Kabupaten Fak Fak, Provinsi Papua Barat

Nama Rupabumi	Nama Lain	Unsur Rupabumi	Koordinat	Keterangan Wilayah
Keraf Utara, Pulau		Pulau	03°17'41.70" S 132°47'50.82" T	Kabupaten Fak Fak, Provinsi Papua Barat
Keraka Besar, Pulau		Pulau	02°20'45.34" S 133°49'30.42" T	Kabupaten Teluk Bintuni, Provinsi Papua Barat
Kidaemagen, Pulau		Pulau	02°38'27.37" S 132°26'29.11" T	Kabupaten Fak Fak, Provinsi Papua Barat
Kikirwaisa, Pulau		Pulau	01°57'42.86" S 134°09'07.87" T	Kabupaten Teluk Wondama, Provinsi Papua Barat
Kinadadirwain, Pulau		Pulau	02°37'30.47" S 132°26'31.85" T	Kabupaten Fak Fak, Provinsi Papua Barat
Kinam Barat, Pulau		Pulau	02°42'42.01" S 132°29'25.66" T	Kabupaten Fak Fak, Provinsi Papua Barat
Kinam Timur, Pulau		Pulau	02°42'35.85" S 132°29'43.01" T	Kabupaten Fak Fak, Provinsi Papua Barat
Koba, Yef		Pulau	03°56'53.86" S 134°42'21.53" T	Kabupaten Kaimana, Provinsi Papua Barat
Kofanusa, Pulau		Pulau	02°42'05.72" S 132°26'46.03" T	Kabupaten Fak Fak, Provinsi Papua Barat
Koi, Yef		Pulau	03°25'56.99" S 133°36'54.02" T	Kabupaten Kaimana, Provinsi Papua Barat
Kokoi, Pulau		Pulau	02°42'55.26" S 132°05'36.32" T	Kabupaten Fak Fak, Provinsi Papua Barat
Kokoitawar, Pulau		Pulau	02°44'46.70" S 132°03'45.70" T	Kabupaten Fak Fak, Provinsi Papua Barat
Kokokuan Natuk, Pulau		Pulau	02°41'00.88" S 132°28'39.31" T	Kabupaten Fak Fak, Provinsi Papua Barat
Kokokuan Nenem, Pulau		Pulau	02°41'05.04" S 132°28'36.22" T	Kabupaten Fak Fak, Provinsi Papua Barat
Kokoraf Barat, Pulau		Pulau	02°54'52.65" S 131°59'14.83" T	Kabupaten Fak Fak, Provinsi Papua Barat
Kokoraf Timur, Pulau		Pulau	02°54'51.64" S 131°59'33.35" T	Kabupaten Fak Fak, Provinsi Papua Barat
Kolam Paniki, Pulau		Pulau	02°58'25.07" S 132°15'14.20" T	Kabupaten Fak Fak, Provinsi Papua Barat
Kolambatu Besar, Pulau		Pulau	02°58'37.12" S 132°16'10.00" T	Kabupaten Fak Fak, Provinsi Papua Barat
Kolambatu Kecil, Pulau		Pulau	02°58'36.22" S 132°16'08.07" T	Kabupaten Fak Fak, Provinsi Papua Barat
Kolekole, Pulau		Pulau	02°04'56.51" S 134°09'11.98" T	Kabupaten Teluk Wondama, Provinsi Papua Barat
Komar Baba, Pulau		Pulau	02°28'15.84" S 134°16'58.00" T	Kabupaten Teluk Wondama, Provinsi Papua Barat
Komar Katu Selatan, Pulau		Pulau	02°28'11.57" S 134°17'08.16" T	Kabupaten Teluk Wondama, Provinsi Papua Barat
Komar Katu Utara, Pulau		Pulau	02°28'03.56" S 134°16'53.30" T	Kabupaten Teluk Wondama, Provinsi Papua Barat
Komi, Pulau		Pulau	01°46'52.26" S 134°13'42.26" T	Kabupaten Teluk Wondama, Provinsi Papua Barat
Konde Baba, Pulau		Pulau	01°59'37.87" S 134°09'14.62" T	Kabupaten Teluk Wondama, Provinsi Papua Barat
Konde Katu, Pulau		Pulau	01°59'36.96" S 134°09'12.42" T	Kabupaten Teluk Wondama, Provinsi Papua Barat
Kopato, Pulau		Pulau	02°44'44.84" S 132°05'49.22" T	Kabupaten Fak Fak, Provinsi Papua Barat
Koradam, Pulau		Pulau	02°37'13.68" S 132°26'55.05" T	Kabupaten Fak Fak, Provinsi Papua Barat

Nama Rupabumi	Nama Lain	Unsur Rupabumi	Koordinat	Keterangan Wilayah
Korio Kecil, Pulau		Pulau	02°34'41.66" S 134°20'16.69" T	Kabupaten Teluk Wondama, Provinsi Papua Barat
Korio, Pulau		Pulau	02°34'50.49" S 134°20'12.15" T	Kabupaten Teluk Wondama, Provinsi Papua Barat
Korosifa, Pulau		Pulau	02°33'03.46" S 133°35'07.28" T	Kabupaten Teluk Bintuni, Provinsi Papua Barat
Kowi, Pulau		Pulau	02°00'49.18" S 134°09'22.22" T	Kabupaten Teluk Wondama, Provinsi Papua Barat
Kramotmawindi, Pulau		Pulau	03°07'44.56" S 132°31'47.15" T	Kabupaten Fak Fak, Provinsi Papua Barat
Kueklempuang Tataun, Pulau		Pulau	03°53'01.15" S 132°48'21.88" T	Kabupaten Fak Fak, Provinsi Papua Barat
Kueklempuang Temun, Pulau		Pulau	03°52'54.72" S 132°48'17.75" T	Kabupaten Fak Fak, Provinsi Papua Barat
Kuembarit, Pulau		Pulau	03°08'08.41" S 132°34'14.71" T	Kabupaten Fak Fak, Provinsi Papua Barat
Kuraperape, Pulau		Pulau	02°36'59.42" S 132°26'34.87" T	Kabupaten Fak Fak, Provinsi Papua Barat
Kurkam, Pulau		Pulau	03°26'52.60" S 132°40'59.50" T	Kabupaten Fak Fak, Provinsi Papua Barat
Kurkidai, Pulau		Pulau	02°37'08.08" S 132°26'46.38" T	Kabupaten Fak Fak, Provinsi Papua Barat
Kusa Kecil, Pulau		Pulau	02°00'06.14" S 134°09'24.17" T	Kabupaten Teluk Wondama, Provinsi Papua Barat
Kutenainsacafcaf, Pulau		Pulau	03°17'53.98" S 132°48'06.80" T	Kabupaten Fak Fak, Provinsi Papua Barat
La'Ala'Aves, Yef		Pulau	03°51'06.37" S 133°58'18.22" T	Kabupaten Kaimana, Provinsi Papua Barat
La'Mata, Nus		Pulau	03°50'06.83" S 133°55'22.45" T	Kabupaten Kaimana, Provinsi Papua Barat
Labuan Besar, Pulau		Pulau	03°57'53.34" S 132°49'42.66" T	Kabupaten Fak Fak, Provinsi Papua Barat
Labuan Karosi Utara Darat, Pulau		Pulau	03°57'19.18" S 132°49'47.30" T	Kabupaten Fak Fak, Provinsi Papua Barat
Labuan Kecil, Pulau		Pulau	03°58'04.24" S 132°49'46.58" T	Kabupaten Fak Fak, Provinsi Papua Barat
Labuankarosi Utara Besar, Pulau		Pulau	03°57'17.88" S 132°49'51.81" T	Kabupaten Fak Fak, Provinsi Papua Barat
Labuankarosi Utara Kecil, Pulau		Pulau	03°57'19.72" S 132°49'56.26" T	Kabupaten Fak Fak, Provinsi Papua Barat
Laferanus Nit, Yef		Pulau	03°50'55.10" S 134°01'02.23" T	Kabupaten Kaimana, Provinsi Papua Barat
Laferanus, Yef		Pulau	03°50'55.09" S 134°01'15.69" T	Kabupaten Kaimana, Provinsi Papua Barat
Lafora Semus, Yef		Pulau	03°55'21.82" S 134°09'01.28" T	Kabupaten Kaimana, Provinsi Papua Barat
Lafora Tor, Yef		Pulau	03°55'18.91" S 134°09'05.83" T	Kabupaten Kaimana, Provinsi Papua Barat
Lafora Uit, Yef		Pulau	03°55'25.18" S 134°09'03.38" T	Kabupaten Kaimana, Provinsi Papua Barat
Lafora Vat, Yef		Pulau	03°55'11.53" S 134°09'03.81" T	Kabupaten Kaimana, Provinsi Papua Barat
Lafora, Yef		Pulau	03°47'39.65" S 134°01'28.31" T	Kabupaten Kaimana, Provinsi Papua Barat
Lafora, Yef		Pulau	03°55'25.83" S 134°09'13.38" T	Kabupaten Kaimana, Provinsi Papua Barat

Nama Rupabumi	Nama Lain	Unsur Rupabumi	Koordinat	Keterangan Wilayah
Laforanus Nit, Yef		Pulau	03°47'15.45" S 134°02'06.69" T	Kabupaten Kaimana, Provinsi Papua Barat
Lafur, Nus		Pulau	04°00'25.59" S 134°10'41.50" T	Kabupaten Kaimana, Provinsi Papua Barat
Lagarwala, Yef		Pulau	03°52'02.64" S 134°07'41.56" T	Kabupaten Kaimana, Provinsi Papua Barat
Lagawairom Nit, Yef		Pulau	03°48'05.44" S 134°05'40.91" T	Kabupaten Kaimana, Provinsi Papua Barat
Lagawairomnus, Yef		Pulau	03°48'10.38" S 134°05'30.68" T	Kabupaten Kaimana, Provinsi Papua Barat
Lagerawala, Yef		Pulau	03°52'04.32" S 134°01'18.53" T	Kabupaten Kaimana, Provinsi Papua Barat
Lagutagatagan, Yef		Pulau	03°49'05.23" S 133°59'47.17" T	Kabupaten Kaimana, Provinsi Papua Barat
Lakahia, Yef		Pulau	04°04'30.10" S 134°36'34.63" T	Kabupaten Kaimana, Provinsi Papua Barat
Lamberi, Pulau		Pulau	01°58'23.02" S 134°09'05.86" T	Kabupaten Teluk Wondama, Provinsi Papua Barat
Lamia, Nus		Pulau	03°59'12.19" S 134°23'06.14" T	Kabupaten Kaimana, Provinsi Papua Barat
Lamira Semus, Yef		Pulau	03°49'03.87" S 134°10'39.03" T	Kabupaten Kaimana, Provinsi Papua Barat
Lamira Tor, Yef		Pulau	03°49'21.42" S 134°10'41.32" T	Kabupaten Kaimana, Provinsi Papua Barat
Lamira Vat, Yef		Pulau	03°49'35.03" S 134°11'04.47" T	Kabupaten Kaimana, Provinsi Papua Barat
Lamira Vit, Yef		Pulau	03°49'15.19" S 134°10'41.59" T	Kabupaten Kaimana, Provinsi Papua Barat
Langgasa Ndabe, Yef		Pulau	03°46'15.46" S 134°08'58.69" T	Kabupaten Kaimana, Provinsi Papua Barat
Langgasanit Semus, Yef		Pulau	03°46'07.87" S 134°08'48.26" T	Kabupaten Kaimana, Provinsi Papua Barat
Langgasanit Tor, Yef		Pulau	03°46'13.45" S 134°08'45.01" T	Kabupaten Kaimana, Provinsi Papua Barat
Langgasanit Uit, Yef		Pulau	03°46'07.52" S 134°08'44.99" T	Kabupaten Kaimana, Provinsi Papua Barat
Langgasanit Vat, Yef		Pulau	03°46'19.55" S 134°08'49.62" T	Kabupaten Kaimana, Provinsi Papua Barat
Lani, Pulau		Pulau	03°27'20.64" S 132°44'50.75" T	Kabupaten Fak Fak, Provinsi Papua Barat
Laoyangga Ndabe, Yef		Pulau	03°54'41.46" S 134°07'14.41" T	Kabupaten Kaimana, Provinsi Papua Barat
Laoyangga Nit, Yef		Pulau	03°54'38.02" S 134°07'15.34" T	Kabupaten Kaimana, Provinsi Papua Barat
Laranggora Ndabe, Yef		Pulau	03°57'47.97" S 134°04'17.19" T	Kabupaten Kaimana, Provinsi Papua Barat
Laranggora Nit, Yef		Pulau	03°57'44.21" S 134°04'21.17" T	Kabupaten Kaimana, Provinsi Papua Barat
Lasoat, Pulau		Pulau	03°50'23.80" S 133°58'40.77" T	Kabupaten Kaimana, Provinsi Papua Barat
Lasowatrum, Yef		Pulau	03°51'17.40" S 134°00'51.64" T	Kabupaten Kaimana, Provinsi Papua Barat
Laurarom, Yef		Pulau	03°56'24.07" S 134°03'58.33" T	Kabupaten Kaimana, Provinsi Papua Barat
Legatromnus, Yef		Pulau	03°49'35.90" S 134°02'47.11" T	Kabupaten Kaimana, Provinsi Papua Barat



Nama Rupabumi	Nama Lain	Unsur Rupabumi	Koordinat	Keterangan Wilayah
Lembaara Ndabe, Yef		Pulau	03°54'56.27" S 134°09'47.96" T	Kabupaten Kaimana, Provinsi Papua Barat
Lembaara Nit, Yef		Pulau	03°54'58.83" S 134°09'48.62" T	Kabupaten Kaimana, Provinsi Papua Barat
Lemon, Pulau		Pulau	00°53'15.61" S 134°04'53.23" T	Kabupaten Manokwari, Provinsi Papua Barat
Lengleng Siak, Pulau		Pulau	03°39'24.65" S 132°43'46.87" T	Kabupaten Fak Fak, Provinsi Papua Barat
Lengleng Temun, Pulau		Pulau	03°39'44.52" S 132°43'49.29" T	Kabupaten Fak Fak, Provinsi Papua Barat
Lengleng, Pulau		Pulau	03°38'57.46" S 132°43'45.72" T	Kabupaten Fak Fak, Provinsi Papua Barat
Lobinusa, Pulau		Pulau	02°42'43.88" S 132°04'49.01" T	Kabupaten Fak Fak, Provinsi Papua Barat
Loro, Nus	Nus Lemon	Pulau	03°55'28.52" S 134°24'38.71" T	Kabupaten Kaimana, Provinsi Papua Barat
Mabunitarereikwaen, Pulau		Pulau	02°37'35.57" S 132°26'23.96" T	Kabupaten Fak Fak, Provinsi Papua Barat
Madawan, Pulau		Pulau	02°41'41.44" S 132°28'17.94" T	Kabupaten Fak Fak, Provinsi Papua Barat
Mairas, Nus		Pulau	03°59'56.10" S 134°10'30.64" T	Kabupaten Kaimana, Provinsi Papua Barat
Maisnu, Yef		Pulau	03°10'08.19" S 133°42'23.17" T	Kabupaten Kaimana, Provinsi Papua Barat
Makai, Pulau		Pulau	02°07'21.54" S 133°56'43.19" T	Kabupaten Teluk Bintuni, Provinsi Papua Barat
Makarasi, Pulau		Pulau	02°04'41.61" S 134°24'08.35" T	Kabupaten Teluk Wondama, Provinsi Papua Barat
Mamayar, Nus		Pulau	03°49'01.01" S 134°01'04.56" T	Kabupaten Kaimana, Provinsi Papua Barat
Mambruk, Pulau		Pulau	02°02'07.52" S 134°07'22.87" T	Kabupaten Teluk Wondama, Provinsi Papua Barat
Mamburuki Selatan, Pulau		Pulau	02°02'07.58" S 134°07'28.29" T	Kabupaten Teluk Wondama, Provinsi Papua Barat
Mamburuki Utara, Pulau		Pulau	02°02'07.33" S 134°07'27.26" T	Kabupaten Teluk Wondama, Provinsi Papua Barat
Mampaga, Pulau		Pulau	02°39'23.31" S 132°33'46.39" T	Kabupaten Fak Fak, Provinsi Papua Barat
Mamura Selatan, Pulau		Pulau	02°01'31.75" S 134°08'08.20" T	Kabupaten Teluk Wondama, Provinsi Papua Barat
Mamura Utara, Pulau		Pulau	02°01'29.07" S 134°08'08.70" T	Kabupaten Teluk Wondama, Provinsi Papua Barat
Manawas Natuks, Pulau		Pulau	02°40'00.52" S 132°28'59.23" T	Kabupaten Fak Fak, Provinsi Papua Barat
Manawas, Pulau		Pulau	02°42'39.40" S 132°05'00.58" T	Kabupaten Fak Fak, Provinsi Papua Barat
Manawass, Nus		Pulau	02°39'54.34" S 132°29'03.34" T	Kabupaten Fak Fak, Provinsi Papua Barat
Mandaeta Eganana, Yef		Pulau	03°38'11.42" S 133°36'29.49" T	Kabupaten Kaimana, Provinsi Papua Barat
Mandaeta Iwanana, Yef		Pulau	03°37'41.41" S 133°35'56.81" T	Kabupaten Kaimana, Provinsi Papua Barat
Mandaeta Uwanana, Yef		Pulau	03°38'29.80" S 133°36'47.18" T	Kabupaten Kaimana, Provinsi Papua Barat
Mandanus, Yef		Pulau	03°50'57.73" S 133°56'48.93" T	Kabupaten Kaimana, Provinsi Papua Barat

Nama Rupabumi	Nama Lain	Unsur Rupabumi	Koordinat	Keterangan Wilayah
Manderi Baba, Pulau		Pulau	02°02'13.89" S 134°09'38.45" T	Kabupaten Teluk Wondama, Provinsi Papua Barat
Manderi Katu, Pulau		Pulau	02°01'59.58" S 134°09'36.58" T	Kabupaten Teluk Wondama, Provinsi Papua Barat
Mandirwar, Pulau		Pulau	02°02'39.82" S 134°24'43.40" T	Kabupaten Teluk Wondama, Provinsi Papua Barat
Manduapi, Pulau		Pulau	02°48'27.41" S 134°27'06.50" T	Kabupaten Teluk Wondama, Provinsi Papua Barat
Mandupi, Pulau		Pulau	02°50'44.10" S 134°27'13.52" T	Kabupaten Teluk Wondama, Provinsi Papua Barat
Manggajaf, Nus		Pulau	03°46'19.91" S 134°09'23.34" T	Kabupaten Kaimana, Provinsi Papua Barat
Manggaut, Nus		Pulau	03°45'36.95" S 134°08'39.54" T	Kabupaten Kaimana, Provinsi Papua Barat
Manggei, Nus		Pulau	03°46'19.80" S 134°09'11.55" T	Kabupaten Kaimana, Provinsi Papua Barat
Mangger, Nus		Pulau	03°45'32.37" S 134°08'39.10" T	Kabupaten Kaimana, Provinsi Papua Barat
Manggi, Pulau		Pulau	03°18'29.35" S 132°48'44.89" T	Kabupaten Fak Fak, Provinsi Papua Barat
Mangufualar Ruet, Yef		Pulau	03°59'36.78" S 134°24'06.19" T	Kabupaten Kaimana, Provinsi Papua Barat
Mangufualar Semus, Yef		Pulau	03°59'36.51" S 134°24'00.49" T	Kabupaten Kaimana, Provinsi Papua Barat
Mangufualar Tor, Yef		Pulau	03°59'41.26" S 134°24'08.38" T	Kabupaten Kaimana, Provinsi Papua Barat
Mangufualar Vat, Yef		Pulau	03°59'40.18" S 134°24'10.33" T	Kabupaten Kaimana, Provinsi Papua Barat
Maniari, Pulau		Pulau	01°46'57.11" S 134°13'42.76" T	Kabupaten Teluk Wondama, Provinsi Papua Barat
Manifins, Nus		Pulau	03°57'36.89" S 134°04'07.71" T	Kabupaten Kaimana, Provinsi Papua Barat
Maniknusa Besar, Pulau		Pulau	02°40'45.45" S 132°26'20.76" T	Kabupaten Fak Fak, Provinsi Papua Barat
Maniknusa Kecil, Pulau		Pulau	02°40'54.29" S 132°26'26.77" T	Kabupaten Fak Fak, Provinsi Papua Barat
Manima Ndabe, Yef		Pulau	04°00'51.81" S 134°09'32.90" T	Kabupaten Kaimana, Provinsi Papua Barat
Manima, Nus	Nus Candi	Pulau	04°01'21.20" S 134°11'35.84" T	Kabupaten Kaimana, Provinsi Papua Barat
Manimanit Semus, Yef		Pulau	04°01'01.74" S 134°10'00.62" T	Kabupaten Kaimana, Provinsi Papua Barat
Manimanit Vit, Yef		Pulau	04°00'31.99" S 134°09'45.66" T	Kabupaten Kaimana, Provinsi Papua Barat
Mannu Kosi, Yef		Pulau	03°06'59.05" S 133°45'36.65" T	Kabupaten Kaimana, Provinsi Papua Barat
Mannu, Yef		Pulau	03°06'38.75" S 133°45'37.64" T	Kabupaten Kaimana, Provinsi Papua Barat
Mansinam, Pulau		Pulau	00°54'06.57" S 134°06'06.03" T	Kabupaten Manokwari, Provinsi Papua Barat
Mansinem, Pulau		Pulau	02°06'16.92" S 134°19'32.09" T	Kabupaten Teluk Wondama, Provinsi Papua Barat
Mansinem, Pulau		Pulau	02°21'05.74" S 134°32'46.07" T	Kabupaten Teluk Wondama, Provinsi Papua Barat
Manukwalarom, Yef		Pulau	04°01'20.83" S 134°10'58.01" T	Kabupaten Kaimana, Provinsi Papua Barat



Nama Rupabumi	Nama Lain	Unsur Rupabumi	Koordinat	Keterangan Wilayah
Manuop, Pulau		Pulau	02°18'11.38" S 134°32'49.96" T	Kabupaten Teluk Wondama, Provinsi Papua Barat
Manupasang, Pulau		Pulau	02°26'09.11" S 134°32'12.86" T	Kabupaten Teluk Wondama, Provinsi Papua Barat
Mapi, Pulau		Pulau	01°59'36.12" S 134°41'54.02" T	Kabupaten Teluk Wondama, Provinsi Papua Barat
Maraboi, Pulau		Pulau	02°35'49.79" S 131°34'41.43" T	Kabupaten Fak Fak, Provinsi Papua Barat
Maraef Barat, Pulau		Pulau	02°44'02.57" S 132°26'19.84" T	Kabupaten Fak Fak, Provinsi Papua Barat
Maraef Timur, Pulau		Pulau	02°44'02.42" S 132°26'23.60" T	Kabupaten Fak Fak, Provinsi Papua Barat
Maranawari Kecil, Pulau		Pulau	02°30'16.62" S 134°22'32.38" T	Kabupaten Teluk Wondama, Provinsi Papua Barat
Maranawari, Pulau		Pulau	02°30'16.79" S 134°22'31.87" T	Kabupaten Teluk Wondama, Provinsi Papua Barat
Maranggi, Pulau		Pulau	01°59'53.03" S 134°09'04.54" T	Kabupaten Teluk Wondama, Provinsi Papua Barat
Marasabadi, Pulau		Pulau	02°02'05.12" S 134°44'13.26" T	Kabupaten Teluk Wondama, Provinsi Papua Barat
Maredred, Pulau		Pulau	03°55'40.72" S 132°49'03.50" T	Kabupaten Fak Fak, Provinsi Papua Barat
Marewanus, Yef		Pulau	03°58'06.42" S 134°21'59.22" T	Kabupaten Kaimana, Provinsi Papua Barat
Maribupui, Pulau	Pulau Manodawi	Pulau	01°58'11.26" S 134°08'21.24" T	Kabupaten Teluk Wondama, Provinsi Papua Barat
Marikanoha, Pulau		Pulau	02°47'37.24" S 132°02'53.61" T	Kabupaten Fak Fak, Provinsi Papua Barat
Marinu, Yef		Pulau	03°10'08.44" S 133°39'39.78" T	Kabupaten Kaimana, Provinsi Papua Barat
Mariut, Nus		Pulau	03°57'55.82" S 134°19'26.91" T	Kabupaten Kaimana, Provinsi Papua Barat
Masdadurnus, Yef		Pulau	03°51'19.51" S 134°00'25.46" T	Kabupaten Kaimana, Provinsi Papua Barat
Masian, Pulau		Pulau	01°56'25.98" S 134°08'59.62" T	Kabupaten Teluk Wondama, Provinsi Papua Barat
Masua, Pulau		Pulau	01°45'03.59" S 134°14'21.57" T	Kabupaten Teluk Wondama, Provinsi Papua Barat
Masun, Pulau		Pulau	01°57'36.49" S 134°09'47.38" T	Kabupaten Teluk Wondama, Provinsi Papua Barat
Mata Natuk, Pulau		Pulau	02°41'17.13" S 132°34'02.15" T	Kabupaten Fak Fak, Provinsi Papua Barat
Mata Nenem, Pulau		Pulau	02°41'13.81" S 132°33'57.43" T	Kabupaten Fak Fak, Provinsi Papua Barat
Matas, Pulau		Pulau	02°12'33.01" S 134°46'05.36" T	Kabupaten Teluk Wondama, Provinsi Papua Barat
Matetenus, Yef		Pulau	03°51'40.99" S 133°55'28.40" T	Kabupaten Kaimana, Provinsi Papua Barat
Matnana, Pulau		Pulau	02°41'13.29" S 132°28'26.15" T	Kabupaten Fak Fak, Provinsi Papua Barat
Matotanus, Yef		Pulau	03°51'57.21" S 133°55'25.48" T	Kabupaten Kaimana, Provinsi Papua Barat
Matuatnana, Nus		Pulau	03°45'37.50" S 134°08'39.91" T	Kabupaten Kaimana, Provinsi Papua Barat
Matuawi, Nus		Pulau	03°49'30.24" S 134°11'02.26" T	Kabupaten Kaimana, Provinsi Papua Barat

Nama Rupabumi	Nama Lain	Unsur Rupabumi	Koordinat	Keterangan Wilayah
Matuturo, Pulau		Pulau	02°38'36.29" S 132°31'07.49" T	Kabupaten Fak Fak, Provinsi Papua Barat
Maunus, Yef		Pulau	04°02'30.23" S 134°14'11.17" T	Kabupaten Kaimana, Provinsi Papua Barat
Maura, Yef		Pulau	03°51'45.71" S 133°58'21.31" T	Kabupaten Kaimana, Provinsi Papua Barat
Maurat, Nus		Pulau	03°47'03.88" S 134°02'28.99" T	Kabupaten Kaimana, Provinsi Papua Barat
Maurit, Yef		Pulau	04°01'47.39" S 134°13'52.28" T	Kabupaten Kaimana, Provinsi Papua Barat
Mauwara, Yef		Pulau	03°49'54.76" S 134°01'09.81" T	Kabupaten Kaimana, Provinsi Papua Barat
Mayornus Ndabe, Yef		Pulau	03°48'30.65" S 134°03'14.41" T	Kabupaten Kaimana, Provinsi Papua Barat
Mayornus Nit, Yef		Pulau	03°48'33.53" S 134°03'14.12" T	Kabupaten Kaimana, Provinsi Papua Barat
Mbasialor Ndabe, Yef		Pulau	03°55'56.53" S 134°03'42.91" T	Kabupaten Kaimana, Provinsi Papua Barat
Mbasialor Nit, Yef		Pulau	03°55'55.23" S 134°03'43.79" T	Kabupaten Kaimana, Provinsi Papua Barat
Mboriktiget, Pulau		Pulau	03°08'35.02" S 132°32'51.40" T	Kabupaten Fak Fak, Provinsi Papua Barat
Mbua, Nus		Pulau	04°00'34.73" S 134°19'36.16" T	Kabupaten Kaimana, Provinsi Papua Barat
Mbuannus, Yef		Pulau	04°00'02.94" S 134°13'28.79" T	Kabupaten Kaimana, Provinsi Papua Barat
Medeninu, Yef		Pulau	03°13'07.06" S 133°40'00.98" T	Kabupaten Kaimana, Provinsi Papua Barat
Membaya Dalam, Pulau		Pulau	02°06'03.31" S 134°23'36.82" T	Kabupaten Teluk Wondama, Provinsi Papua Barat
Membaya Luar, Pulau		Pulau	02°06'04.34" S 134°23'38.00" T	Kabupaten Teluk Wondama, Provinsi Papua Barat
Mererawas, Yef		Pulau	03°55'30.68" S 134°24'32.33" T	Kabupaten Kaimana, Provinsi Papua Barat
Mereriut, Yef		Pulau	03°59'03.23" S 134°18'44.55" T	Kabupaten Kaimana, Provinsi Papua Barat
Mernusa, Pulau		Pulau	02°40'44.22" S 132°30'46.97" T	Kabupaten Fak Fak, Provinsi Papua Barat
Mesa, Nus		Pulau	03°50'08.10" S 134°11'05.15" T	Kabupaten Kaimana, Provinsi Papua Barat
Mimo, Pulau		Pulau	02°39'59.01" S 132°30'16.55" T	Kabupaten Fak Fak, Provinsi Papua Barat
Minigmnu, Yef		Pulau	03°08'59.68" S 133°46'10.30" T	Kabupaten Kaimana, Provinsi Papua Barat
Miniwarkaryo, Pulau		Pulau	02°42'43.79" S 134°23'46.03" T	Kabupaten Teluk Wondama, Provinsi Papua Barat
Minumi, Pulau		Pulau	03°39'40.72" S 134°56'21.67" T	Kabupaten Kaimana, Provinsi Papua Barat
Mirawafuce Risinsemus, Yef		Pulau	03°48'49.85" S 134°00'08.79" T	Kabupaten Kaimana, Provinsi Papua Barat
Miwara Rim Semus, Yef		Pulau	03°49'02.05" S 134°00'07.44" T	Kabupaten Kaimana, Provinsi Papua Barat
Miwara Rim Tor, Yef		Pulau	03°48'53.41" S 134°00'05.35" T	Kabupaten Kaimana, Provinsi Papua Barat
Miwara Rim Uit, Yef		Pulau	03°49'04.85" S 134°00'03.61" T	Kabupaten Kaimana, Provinsi Papua Barat

Nama Rupabumi	Nama Lain	Unsur Rupabumi	Koordinat	Keterangan Wilayah
Miwara Rim Vat, Yef		Pulau	03°48'53.21" S 134°00'04.11" T	Kabupaten Kaimana, Provinsi Papua Barat
Miwara Rim, Yef		Pulau	03°49'05.39" S 134°00'02.38" T	Kabupaten Kaimana, Provinsi Papua Barat
Miwara Semus, Yef		Pulau	03°48'55.62" S 133°55'39.27" T	Kabupaten Kaimana, Provinsi Papua Barat
Miwara Subutruit Risinsemus, Yef		Pulau	03°48'30.29" S 134°00'27.72" T	Kabupaten Kaimana, Provinsi Papua Barat
Miwara Subutruit Risinuit, Yef		Pulau	03°48'43.02" S 134°00'27.10" T	Kabupaten Kaimana, Provinsi Papua Barat
Miwara Subutruit, Yef		Pulau	03°48'52.93" S 134°00'26.88" T	Kabupaten Kaimana, Provinsi Papua Barat
Miwara Tor, Yef		Pulau	03°48'57.91" S 133°59'56.32" T	Kabupaten Kaimana, Provinsi Papua Barat
Miwara Uit, Yef		Pulau	03°49'01.86" S 133°59'57.08" T	Kabupaten Kaimana, Provinsi Papua Barat
Miwara Vat, Yef		Pulau	03°49'00.61" S 134°00'00.45" T	Kabupaten Kaimana, Provinsi Papua Barat
Miwarafuce Risinrim, Yef		Pulau	03°48'56.19" S 134°00'09.37" T	Kabupaten Kaimana, Provinsi Papua Barat
Miwarafuce Risinrimsemus, Yef		Pulau	03°48'57.04" S 134°00'06.39" T	Kabupaten Kaimana, Provinsi Papua Barat
Miwarafuce Risinrimtor, Yef		Pulau	03°48'41.99" S 134°00'26.41" T	Kabupaten Kaimana, Provinsi Papua Barat
Miwarafuce Risinrimuit, Yef		Pulau	03°49'01.67" S 134°00'22.64" T	Kabupaten Kaimana, Provinsi Papua Barat
Miwarafuce Risinrimvat, Yef		Pulau	03°48'51.30" S 134°00'21.52" T	Kabupaten Kaimana, Provinsi Papua Barat
Miwarafuce Risintor, Yef		Pulau	03°48'44.09" S 134°00'17.64" T	Kabupaten Kaimana, Provinsi Papua Barat
Miwarafuce Risinuit, Yef		Pulau	03°48'47.91" S 134°00'07.07" T	Kabupaten Kaimana, Provinsi Papua Barat
Miwarafuce Risinvat, Yef		Pulau	03°48'48.87" S 134°00'10.99" T	Kabupaten Kaimana, Provinsi Papua Barat
Miwarafuce, Yef		Pulau	03°48'50.82" S 134°00'04.52" T	Kabupaten Kaimana, Provinsi Papua Barat
Modan, Pulau		Pulau	02°21'00.08" S 133°55'05.16" T	Kabupaten Teluk Bintuni, Provinsi Papua Barat
Mokirikiri Baba, Pulau		Pulau	02°02'40.20" S 134°08'17.62" T	Kabupaten Teluk Wondama, Provinsi Papua Barat
Mokirikiri Katu Selatan, Pulau		Pulau	02°02'39.01" S 134°08'11.70" T	Kabupaten Teluk Wondama, Provinsi Papua Barat
Mokirikiri Katu Utara, Pulau		Pulau	02°02'33.07" S 134°08'11.53" T	Kabupaten Teluk Wondama, Provinsi Papua Barat
Mokirikiri Katu, Pulau		Pulau	02°02'49.56" S 134°08'17.80" T	Kabupaten Teluk Wondama, Provinsi Papua Barat
Monda Ndabe, Yef		Pulau	03°58'36.92" S 134°22'41.72" T	Kabupaten Kaimana, Provinsi Papua Barat
Monda Nit, Yef		Pulau	03°58'35.68" S 134°22'36.49" T	Kabupaten Kaimana, Provinsi Papua Barat
Mondanus Fat, Yef		Pulau	03°58'08.39" S 134°17'55.78" T	Kabupaten Kaimana, Provinsi Papua Barat
Mondanus Semus, Yef		Pulau	03°58'11.95" S 134°18'02.28" T	Kabupaten Kaimana, Provinsi Papua Barat
Mondanus Tor, Yef		Pulau	03°58'06.38" S 134°17'55.77" T	Kabupaten Kaimana, Provinsi Papua Barat

Nama Rupabumi	Nama Lain	Unsur Rupabumi	Koordinat	Keterangan Wilayah
Mondanus Uit, Yef		Pulau	03°58'09.18" S 134°17'58.81" T	Kabupaten Kaimana, Provinsi Papua Barat
Monmon Besar, Pulau		Pulau	03°56'14.24" S 132°48'08.21" T	Kabupaten Fak Fak, Provinsi Papua Barat
Monmon Bulat, Pulau		Pulau	03°56'27.95" S 132°48'14.24" T	Kabupaten Fak Fak, Provinsi Papua Barat
Monmon Kecil, Pulau		Pulau	03°56'21.41" S 132°48'11.95" T	Kabupaten Fak Fak, Provinsi Papua Barat
Monmon Selatan, Pulau		Pulau	03°57'10.60" S 132°48'45.56" T	Kabupaten Fak Fak, Provinsi Papua Barat
Monmon Tengah, Pulau		Pulau	03°56'44.25" S 132°48'32.32" T	Kabupaten Fak Fak, Provinsi Papua Barat
Mopsusun Natuk, Pulau		Pulau	02°40'11.36" S 132°30'05.75" T	Kabupaten Fak Fak, Provinsi Papua Barat
Mopsusun, Pulau		Pulau	02°40'06.43" S 132°29'59.05" T	Kabupaten Fak Fak, Provinsi Papua Barat
Motarai, Pulau		Pulau	02°24'25.45" S 134°13'39.88" T	Kabupaten Teluk Wondama, Provinsi Papua Barat
Mujier, Nus		Pulau	03°48'00.30" S 134°02'47.15" T	Kabupaten Kaimana, Provinsi Papua Barat
Mummnu, Yef		Pulau	03°13'02.21" S 133°40'14.07" T	Kabupaten Kaimana, Provinsi Papua Barat
Mundawarom, Yef		Pulau	04°02'31.25" S 134°14'34.54" T	Kabupaten Kaimana, Provinsi Papua Barat
Mundu', Nus		Pulau	03°54'12.21" S 134°06'59.35" T	Kabupaten Kaimana, Provinsi Papua Barat
Munggamuer, Pulau		Pulau	02°24'34.59" S 134°31'30.25" T	Kabupaten Teluk Wondama, Provinsi Papua Barat
Munimuni, Pulau		Pulau	02°36'56.19" S 132°25'45.13" T	Kabupaten Fak Fak, Provinsi Papua Barat
Muran Nus, Pulau		Pulau	03°34'06.39" S 133°49'25.43" T	Kabupaten Kaimana, Provinsi Papua Barat
Muranosu Abkuere, Yef		Pulau	03°33'29.96" S 133°49'59.87" T	Kabupaten Kaimana, Provinsi Papua Barat
Muranosu Naia, Yef		Pulau	03°33'26.58" S 133°49'55.18" T	Kabupaten Kaimana, Provinsi Papua Barat
Muriramo, Pulau		Pulau	02°41'50.24" S 132°35'49.96" T	Kabupaten Fak Fak, Provinsi Papua Barat
Musmanusa Natuk, Pulau		Pulau	02°40'12.69" S 132°29'00.87" T	Kabupaten Fak Fak, Provinsi Papua Barat
Musmanusa, Pulau		Pulau	02°40'15.05" S 132°29'04.32" T	Kabupaten Fak Fak, Provinsi Papua Barat
Muturi, Pulau		Pulau	02°12'03.25" S 133°43'36.75" T	Kabupaten Teluk Bintuni, Provinsi Papua Barat
Muumbunusu Abkuere, Yef		Pulau	03°41'59.23" S 133°54'17.67" T	Kabupaten Kaimana, Provinsi Papua Barat
Muumbunusu Naia, Yef		Pulau	03°41'56.29" S 133°54'13.93" T	Kabupaten Kaimana, Provinsi Papua Barat
Nabegat Ndabes, Nus		Pulau	03°54'27.74" S 134°07'18.75" T	Kabupaten Kaimana, Provinsi Papua Barat
Nabegat Nits, Nus		Pulau	03°54'25.61" S 134°07'21.19" T	Kabupaten Kaimana, Provinsi Papua Barat
Nabima, Nus		Pulau	04°02'50.26" S 134°17'46.45" T	Kabupaten Kaimana, Provinsi Papua Barat
Nakapura Baba, Pulau		Pulau	01°53'02.22" S 134°07'52.18" T	Kabupaten Teluk Wondama, Provinsi Papua Barat

Nama Rupabumi	Nama Lain	Unsur Rupabumi	Koordinat	Keterangan Wilayah
Nakapura Katu, Pulau		Pulau	01°53'04.04" S 134°07'53.77" T	Kabupaten Teluk Wondama, Provinsi Papua Barat
Namakabarbar Kokoi, Pulau		Pulau	02°40'43.30" S 131°37'02.75" T	Kabupaten Fak Fak, Provinsi Papua Barat
Namakabarbar, Pulau		Pulau	02°40'41.02" S 131°36'58.17" T	Kabupaten Fak Fak, Provinsi Papua Barat
Namanggasa, Nus		Pulau	03°49'05.59" S 134°01'19.83" T	Kabupaten Kaimana, Provinsi Papua Barat
Namanggir, Nus		Pulau	03°46'05.41" S 134°09'07.09" T	Kabupaten Kaimana, Provinsi Papua Barat
Namanuta, Yef		Pulau	03°54'26.04" S 134°06'27.62" T	Kabupaten Kaimana, Provinsi Papua Barat
Namatota, Yef		Pulau	03°47'20.68" S 133°53'36.73" T	Kabupaten Kaimana, Provinsi Papua Barat
Nambutyonggo Nus Nainai, Nus		Pulau	03°46'34.20" S 134°09'25.39" T	Kabupaten Kaimana, Provinsi Papua Barat
Nambutyonggo, Nus		Pulau	03°46'35.13" S 134°09'23.64" T	Kabupaten Kaimana, Provinsi Papua Barat
Nanai Baba, Pulau		Pulau	02°02'16.86" S 134°08'10.50" T	Kabupaten Teluk Wondama, Provinsi Papua Barat
Nanai Katu, Pulau		Pulau	02°02'27.25" S 134°08'09.75" T	Kabupaten Teluk Wondama, Provinsi Papua Barat
Nanggaroni Abkuere, Yef		Pulau	03°37'03.61" S 133°50'09.57" T	Kabupaten Kaimana, Provinsi Papua Barat
Nanggaroni Naia, Yef		Pulau	03°37'03.41" S 133°50'11.82" T	Kabupaten Kaimana, Provinsi Papua Barat
Nangguaromnus, Yef		Pulau	03°52'27.72" S 133°55'28.79" T	Kabupaten Kaimana, Provinsi Papua Barat
Nangguvualat Semus, Yef		Pulau	03°59'14.72" S 134°18'46.96" T	Kabupaten Kaimana, Provinsi Papua Barat
Nangguvualat Vit, Yef		Pulau	03°59'11.16" S 134°18'47.57" T	Kabupaten Kaimana, Provinsi Papua Barat
Naniwa Katu, Pulau		Pulau	02°01'45.03" S 134°09'29.90" T	Kabupaten Teluk Wondama, Provinsi Papua Barat
Nanuknus, Yef		Pulau	03°50'40.38" S 134°05'06.66" T	Kabupaten Kaimana, Provinsi Papua Barat
Narkon, Pulau		Pulau	03°26'31.92" S 132°41'16.70" T	Kabupaten Fak Fak, Provinsi Papua Barat
Nasir Nit, Yef		Pulau	03°57'52.70" S 134°21'59.81" T	Kabupaten Kaimana, Provinsi Papua Barat
Nasir, Yef		Pulau	03°57'57.93" S 134°21'55.35" T	Kabupaten Kaimana, Provinsi Papua Barat
Natomarunyar, Yef		Pulau	03°34'18.32" S 133°49'16.79" T	Kabupaten Kaimana, Provinsi Papua Barat
Nautanar, Nus		Pulau	03°49'15.26" S 134°01'07.75" T	Kabupaten Kaimana, Provinsi Papua Barat
Nautfabannusu, Yef		Pulau	03°36'38.80" S 133°50'14.41" T	Kabupaten Kaimana, Provinsi Papua Barat
Ndamandama Fat, Yef		Pulau	03°54'18.72" S 134°06'47.93" T	Kabupaten Kaimana, Provinsi Papua Barat
Ndamandama Semus, Yef		Pulau	03°54'22.65" S 134°06'47.50" T	Kabupaten Kaimana, Provinsi Papua Barat
Ndamandama Tor, Yef		Pulau	03°54'17.48" S 134°06'46.79" T	Kabupaten Kaimana, Provinsi Papua Barat
Ndamandama Uit, Yef		Pulau	03°54'17.69" S 134°06'48.51" T	Kabupaten Kaimana, Provinsi Papua Barat

Nama Rupabumi	Nama Lain	Unsur Rupabumi	Koordinat	Keterangan Wilayah
Nefenin, Pulau		Pulau	02°57'24.98" S 132°06'07.01" T	Kabupaten Fak Fak, Provinsi Papua Barat
Neksumar, Pulau		Pulau	02°37'07.98" S 132°26'01.07" T	Kabupaten Fak Fak, Provinsi Papua Barat
Newanua, Pulau		Pulau	03°08'42.13" S 132°33'52.91" T	Kabupaten Fak Fak, Provinsi Papua Barat
Ngagamanusa, Pulau		Pulau	02°47'01.14" S 132°03'16.58" T	Kabupaten Fak Fak, Provinsi Papua Barat
Ngambinikuemkuem Selatan, Pulau		Pulau	03°10'18.57" S 132°35'45.08" T	Kabupaten Fak Fak, Provinsi Papua Barat
Ngambinikuemkuem Utara, Pulau		Pulau	03°10'04.83" S 132°35'31.90" T	Kabupaten Fak Fak, Provinsi Papua Barat
Ngangambukamdak, Pulau		Pulau	03°07'08.99" S 132°34'01.66" T	Kabupaten Fak Fak, Provinsi Papua Barat
Niapos, Pulau		Pulau	02°47'40.68" S 134°25'59.80" T	Kabupaten Teluk Wondama, Provinsi Papua Barat
Nikrumi Besar, Pulau		Pulau	02°56'33.05" S 132°07'00.98" T	Kabupaten Fak Fak, Provinsi Papua Barat
Nikrumi Kecil, Pulau		Pulau	02°56'42.52" S 132°07'01.25" T	Kabupaten Fak Fak, Provinsi Papua Barat
Nimarfi, Yef		Pulau	03°06'27.12" S 133°47'14.28" T	Kabupaten Kaimana, Provinsi Papua Barat
Niporat, Pulau		Pulau	03°07'57.90" S 132°34'20.51" T	Kabupaten Fak Fak, Provinsi Papua Barat
Nirewa, Pulau		Pulau	04°00'48.70" S 134°12'12.84" T	Kabupaten Kaimana, Provinsi Papua Barat
Nisuar Natuk, Pulau		Pulau	02°39'01.85" S 132°33'01.44" T	Kabupaten Fak Fak, Provinsi Papua Barat
Nisuar Nenem, Pulau		Pulau	02°39'04.63" S 132°33'11.57" T	Kabupaten Fak Fak, Provinsi Papua Barat
Nohari Barat, Pulau		Pulau	02°42'23.74" S 132°09'59.72" T	Kabupaten Fak Fak, Provinsi Papua Barat
Nohari Timur, Pulau		Pulau	02°42'21.98" S 132°10'07.15" T	Kabupaten Fak Fak, Provinsi Papua Barat
Nourbimbim, Pulau		Pulau	03°07'53.67" S 132°34'14.24" T	Kabupaten Fak Fak, Provinsi Papua Barat
Nu Ai, Pulau		Pulau	01°47'57.80" S 134°08'32.38" T	Kabupaten Teluk Wondama, Provinsi Papua Barat
Nu Amumar, Pulau		Pulau	01°51'34.22" S 134°07'20.93" T	Kabupaten Teluk Wondama, Provinsi Papua Barat
Nu Ana, Pulau		Pulau	02°04'47.77" S 134°09'03.86" T	Kabupaten Teluk Wondama, Provinsi Papua Barat
Nu Apu, Pulau		Pulau	01°56'38.31" S 134°08'48.49" T	Kabupaten Teluk Wondama, Provinsi Papua Barat
Nu Asa, Pulau		Pulau	02°03'54.29" S 134°09'13.04" T	Kabupaten Teluk Wondama, Provinsi Papua Barat
Nu Bepam, Pulau		Pulau	02°00'40.59" S 134°08'55.73" T	Kabupaten Teluk Wondama, Provinsi Papua Barat
Nu Bilis, Pulau		Pulau	01°57'10.91" S 134°09'54.20" T	Kabupaten Teluk Wondama, Provinsi Papua Barat
Nu Biotui, Pulau		Pulau	02°47'36.11" S 134°26'00.40" T	Kabupaten Teluk Wondama, Provinsi Papua Barat
Nu Kabukabuya, Pulau		Pulau	01°53'18.75" S 134°08'11.64" T	Kabupaten Teluk Wondama, Provinsi Papua Barat
Nu Kambi, Pulau		Pulau	02°43'21.51" S 134°24'27.90" T	Kabupaten Teluk Wondama, Provinsi Papua Barat



Nama Rupabumi	Nama Lain	Unsur Rupabumi	Koordinat	Keterangan Wilayah
Nu Karu, Pulau		Pulau	02°01'20.02" S 134°09'35.02" T	Kabupaten Teluk Wondama, Provinsi Papua Barat
Nu Katu, Pulau		Pulau	02°00'57.47" S 134°08'08.82" T	Kabupaten Teluk Wondama, Provinsi Papua Barat
Nu Keribi, Pulau		Pulau	02°22'58.91" S 134°30'09.22" T	Kabupaten Teluk Wondama, Provinsi Papua Barat
Nu Kos, Pulau		Pulau	02°02'27.10" S 134°09'32.54" T	Kabupaten Teluk Wondama, Provinsi Papua Barat
Nu Kosi, Pulau		Pulau	03°07'48.10" S 133°45'40.78" T	Kabupaten Kaimana, Provinsi Papua Barat
Nu Kouri, Pulau		Pulau	02°02'33.48" S 134°08'07.46" T	Kabupaten Teluk Wondama, Provinsi Papua Barat
Nu Kup, Pulau		Pulau	02°00'13.33" S 134°41'56.44" T	Kabupaten Teluk Wondama, Provinsi Papua Barat
Nu Kupwar, Pulau		Pulau	02°23'06.13" S 134°30'27.50" T	Kabupaten Teluk Wondama, Provinsi Papua Barat
Nu Kusa Besar, Pulau		Pulau	02°00'18.22" S 134°09'21.89" T	Kabupaten Teluk Wondama, Provinsi Papua Barat
Nu Mamura Baba, Pulau		Pulau	02°01'42.74" S 134°08'06.08" T	Kabupaten Teluk Wondama, Provinsi Papua Barat
Nu Mamura Katu, Pulau		Pulau	02°01'55.56" S 134°08'06.62" T	Kabupaten Teluk Wondama, Provinsi Papua Barat
Nu Mamura, Pulau		Pulau	02°36'17.27" S 134°20'41.45" T	Kabupaten Teluk Wondama, Provinsi Papua Barat
Nu Mamuran Besar, Pulau		Pulau	02°27'11.98" S 134°31'24.83" T	Kabupaten Teluk Wondama, Provinsi Papua Barat
Nu Mamuran Kecil, Pulau		Pulau	02°26'59.94" S 134°31'06.56" T	Kabupaten Teluk Wondama, Provinsi Papua Barat
Nu Mapi, Pulau		Pulau	01°59'40.17" S 134°09'09.57" T	Kabupaten Teluk Wondama, Provinsi Papua Barat
Nu Mbarapi, Pulau		Pulau	02°17'15.61" S 134°31'23.47" T	Kabupaten Teluk Wondama, Provinsi Papua Barat
Nu Paru Baba, Pulau		Pulau	01°56'40.13" S 134°08'59.19" T	Kabupaten Teluk Wondama, Provinsi Papua Barat
Nu Paru Katu, Pulau		Pulau	01°56'35.51" S 134°08'48.03" T	Kabupaten Teluk Wondama, Provinsi Papua Barat
Nu Pisawi, Pulau		Pulau	02°47'49.88" S 134°26'05.70" T	Kabupaten Teluk Wondama, Provinsi Papua Barat
Nu Poi, Pulau		Pulau	02°02'22.30" S 134°09'32.31" T	Kabupaten Teluk Wondama, Provinsi Papua Barat
Nu Poin, Pulau		Pulau	01°53'11.76" S 134°07'54.90" T	Kabupaten Teluk Wondama, Provinsi Papua Barat
Nu Poti, Pulau		Pulau	02°02'33.45" S 134°09'31.49" T	Kabupaten Teluk Wondama, Provinsi Papua Barat
Nu Pu, Pulau		Pulau	02°26'23.73" S 134°15'36.87" T	Kabupaten Teluk Wondama, Provinsi Papua Barat
Nu Raimu, Pulau		Pulau	02°46'10.93" S 134°24'58.02" T	Kabupaten Teluk Wondama, Provinsi Papua Barat
Nu Repo, Pulau		Pulau	01°52'54.29" S 134°07'51.09" T	Kabupaten Teluk Wondama, Provinsi Papua Barat
Nu Robuki, Pulau		Pulau	01°56'24.43" S 134°08'57.61" T	Kabupaten Teluk Wondama, Provinsi Papua Barat
Nu Rura, Pulau		Pulau	01°58'10.26" S 134°09'13.42" T	Kabupaten Teluk Wondama, Provinsi Papua Barat
Nu Saner, Pulau		Pulau	02°08'10.61" S 134°08'05.61" T	Kabupaten Teluk Wondama, Provinsi Papua Barat

Nama Rupabumi	Nama Lain	Unsur Rupabumi	Koordinat	Keterangan Wilayah
Nu Tarai, Pulau		Pulau	01°58'09.32" S 134°42'14.00" T	Kabupaten Teluk Wondama, Provinsi Papua Barat
Nuamber, Pulau		Pulau	02°41'42.21" S 134°22'55.07" T	Kabupaten Teluk Wondama, Provinsi Papua Barat
Nuaeswem, Yef		Pulau	03°13'17.90" S 133°39'59.06" T	Kabupaten Kaimana, Provinsi Papua Barat
Nungguwarom, Nus		Pulau	03°52'05.53" S 133°55'30.74" T	Kabupaten Kaimana, Provinsi Papua Barat
Nunuknus, Yef		Pulau	03°52'30.87" S 133°55'33.55" T	Kabupaten Kaimana, Provinsi Papua Barat
Nusamaror, Pulau		Pulau	03°21'22.33" S 132°47'58.03" T	Kabupaten Fak Fak, Provinsi Papua Barat
Nusamatan, Pulau		Pulau	03°18'40.05" S 132°49'26.33" T	Kabupaten Fak Fak, Provinsi Papua Barat
Nusapokpok, Pulau		Pulau	03°17'51.80" S 132°47'54.90" T	Kabupaten Fak Fak, Provinsi Papua Barat
Nusateni Satu, Pulau		Pulau	03°15'59.05" S 132°45'46.55" T	Kabupaten Fak Fak, Provinsi Papua Barat
Nusateni Tiga, Pulau		Pulau	03°15'54.15" S 132°45'46.53" T	Kabupaten Fak Fak, Provinsi Papua Barat
Nusateni, Pulau		Pulau	03°15'56.80" S 132°45'45.35" T	Kabupaten Fak Fak, Provinsi Papua Barat
Nuses, Nus		Pulau	02°39'17.04" S 132°32'48.13" T	Kabupaten Fak Fak, Provinsi Papua Barat
Nusu Onduondo Dalamu, Pulau		Pulau	03°34'22.45" S 133°50'07.75" T	Kabupaten Kaimana, Provinsi Papua Barat
Oar Damdam, Nus		Pulau	03°49'29.43" S 134°11'01.33" T	Kabupaten Kaimana, Provinsi Papua Barat
Obet, Pulau		Pulau	01°56'41.84" S 134°09'10.85" T	Kabupaten Teluk Wondama, Provinsi Papua Barat
Odi, Pulau		Pulau	02°42'36.96" S 132°36'31.40" T	Kabupaten Fak Fak, Provinsi Papua Barat
Oerves, Yef		Pulau	03°51'24.26" S 133°55'52.52" T	Kabupaten Kaimana, Provinsi Papua Barat
Ofi, Pulau		Pulau	02°42'29.52" S 132°29'32.96" T	Kabupaten Fak Fak, Provinsi Papua Barat
Ofia, Yef		Pulau	03°54'47.84" S 134°07'19.40" T	Kabupaten Kaimana, Provinsi Papua Barat
Ofinanus, Yef		Pulau	03°49'41.83" S 133°59'43.96" T	Kabupaten Kaimana, Provinsi Papua Barat
Ofnasisafondan, Yef		Pulau	03°58'55.07" S 134°22'05.54" T	Kabupaten Kaimana, Provinsi Papua Barat
Ohaya, Pulau		Pulau	03°38'43.36" S 134°56'11.82" T	Kabupaten Kaimana, Provinsi Papua Barat
Oiranus, Yef		Pulau	03°46'53.75" S 134°09'15.46" T	Kabupaten Kaimana, Provinsi Papua Barat
Olaolar Ndabe, Yef		Pulau	04°02'26.89" S 134°14'28.66" T	Kabupaten Kaimana, Provinsi Papua Barat
Olaolar Nit, Yef		Pulau	04°02'25.41" S 134°14'23.16" T	Kabupaten Kaimana, Provinsi Papua Barat
Oma, Nus		Pulau	03°58'40.54" S 134°27'12.88" T	Kabupaten Kaimana, Provinsi Papua Barat
Omanda Ndebe, Yef		Pulau	03°58'45.38" S 134°18'27.22" T	Kabupaten Kaimana, Provinsi Papua Barat
Omandanit Semus, Yef		Pulau	03°58'50.30" S 134°18'20.86" T	Kabupaten Kaimana, Provinsi Papua Barat



Nama Rupabumi	Nama Lain	Unsur Rupabumi	Koordinat	Keterangan Wilayah
Omandanit Uit, Yef		Pulau	03°58'55.57" S 134°18'21.85" T	Kabupaten Kaimana, Provinsi Papua Barat
Omanus Ndabe, Yef		Pulau	03°59'43.73" S 134°22'33.51" T	Kabupaten Kaimana, Provinsi Papua Barat
Omanus Nit, Yef		Pulau	03°59'34.06" S 134°22'29.64" T	Kabupaten Kaimana, Provinsi Papua Barat
Omaynusu, Yef		Pulau	03°43'57.33" S 133°54'41.82" T	Kabupaten Kaimana, Provinsi Papua Barat
Omba, Pulau		Pulau	04°11'35.18" S 134°46'11.88" T	Kabupaten Kaimana, Provinsi Papua Barat
Omborceninusu Abkuere, Yef		Pulau	03°45'36.33" S 133°54'55.84" T	Kabupaten Kaimana, Provinsi Papua Barat
Omborceninusu Naia, Yef		Pulau	03°45'34.77" S 133°54'59.95" T	Kabupaten Kaimana, Provinsi Papua Barat
Onomnosu, Yef		Pulau	03°33'48.11" S 133°49'28.07" T	Kabupaten Kaimana, Provinsi Papua Barat
Onomnusu Abkuere, Yef		Pulau	03°34'07.74" S 133°49'17.73" T	Kabupaten Kaimana, Provinsi Papua Barat
Onomnusu Naia, Yef		Pulau	03°33'57.26" S 133°49'25.59" T	Kabupaten Kaimana, Provinsi Papua Barat
Opasaf Kecil, Pulau		Pulau	02°44'09.33" S 132°38'56.53" T	Kabupaten Fak Fak, Provinsi Papua Barat
Opasaf, Pulau		Pulau	02°44'08.09" S 132°39'01.59" T	Kabupaten Fak Fak, Provinsi Papua Barat
Or Nusen Nene, Pulau		Pulau	02°38'25.96" S 132°30'41.55" T	Kabupaten Fak Fak, Provinsi Papua Barat
Oran Nus, Pulau		Pulau	03°58'39.79" S 134°09'47.31" T	Kabupaten Kaimana, Provinsi Papua Barat
Oranai, Nus		Pulau	03°49'24.60" S 134°10'54.58" T	Kabupaten Kaimana, Provinsi Papua Barat
Oraref, Pulau		Pulau	02°39'12.96" S 132°33'29.58" T	Kabupaten Fak Fak, Provinsi Papua Barat
Orembainusai, Yef		Pulau	03°54'36.81" S 134°02'14.63" T	Kabupaten Kaimana, Provinsi Papua Barat
Orembainusaite, Yef		Pulau	03°54'43.00" S 134°02'51.61" T	Kabupaten Kaimana, Provinsi Papua Barat
Oriaia, Yef		Pulau	03°55'21.92" S 134°24'44.90" T	Kabupaten Kaimana, Provinsi Papua Barat
Oribus, Pulau		Pulau	02°23'31.30" S 134°30'20.23" T	Kabupaten Teluk Wondama, Provinsi Papua Barat
Ornsu, Nus		Pulau	04°00'06.08" S 134°10'46.57" T	Kabupaten Kaimana, Provinsi Papua Barat
Ornus, Yef		Pulau	03°49'51.26" S 134°11'03.20" T	Kabupaten Kaimana, Provinsi Papua Barat
Orosi, Nus		Pulau	03°49'17.45" S 134°01'07.99" T	Kabupaten Kaimana, Provinsi Papua Barat
Orowi, Pulau		Pulau	01°48'42.27" S 134°08'32.38" T	Kabupaten Teluk Wondama, Provinsi Papua Barat
Orwai, Pulau		Pulau	02°18'11.83" S 134°32'47.87" T	Kabupaten Teluk Wondama, Provinsi Papua Barat
Osa, Pulau		Pulau	02°42'19.17" S 132°36'24.24" T	Kabupaten Fak Fak, Provinsi Papua Barat
Osir, Pulau		Pulau	02°41'47.51" S 132°06'55.24" T	Kabupaten Fak Fak, Provinsi Papua Barat
Otan, Nus		Pulau	03°49'15.93" S 134°02'26.14" T	Kabupaten Kaimana, Provinsi Papua Barat

Nama Rupabumi	Nama Lain	Unsur Rupabumi	Koordinat	Keterangan Wilayah
Otanusa, Pulau		Pulau	02°43'31.10" S 132°38'25.15" T	Kabupaten Fak Fak, Provinsi Papua Barat
Otate, Pulau		Pulau	02°38'03.18" S 132°30'15.85" T	Kabupaten Fak Fak, Provinsi Papua Barat
Otoendera, Yef		Pulau	03°55'35.43" S 134°03'22.95" T	Kabupaten Kaimana, Provinsi Papua Barat
Ovi'A, Nus		Pulau	03°53'50.17" S 134°08'13.15" T	Kabupaten Kaimana, Provinsi Papua Barat
Ovi'A, Pulau		Pulau	03°59'30.93" S 134°22'31.63" T	Kabupaten Kaimana, Provinsi Papua Barat
Ovornus, Yef		Pulau	03°52'24.29" S 133°55'37.16" T	Kabupaten Kaimana, Provinsi Papua Barat
Owatu, Nus		Pulau	03°46'10.08" S 134°09'09.68" T	Kabupaten Kaimana, Provinsi Papua Barat
Owur, Nus		Pulau	03°49'16.34" S 134°01'11.57" T	Kabupaten Kaimana, Provinsi Papua Barat
Pabubutrom, Yef		Pulau	04°02'34.08" S 134°15'18.57" T	Kabupaten Kaimana, Provinsi Papua Barat
Pagununusa, Pulau		Pulau	02°44'14.46" S 132°05'43.47" T	Kabupaten Fak Fak, Provinsi Papua Barat
Pajabat, Pulau		Pulau	02°42'09.61" S 132°11'20.75" T	Kabupaten Fak Fak, Provinsi Papua Barat
Pal, Pulau		Pulau	03°30'48.24" S 132°41'50.95" T	Kabupaten Fak Fak, Provinsi Papua Barat
Pamali Besar, Pulau		Pulau	03°18'17.19" S 132°39'22.83" T	Kabupaten Fak Fak, Provinsi Papua Barat
Pamali Kecil, Pulau		Pulau	03°18'24.58" S 132°39'11.83" T	Kabupaten Fak Fak, Provinsi Papua Barat
Pamali Selatan, Pulau		Pulau	03°18'16.64" S 132°39'11.37" T	Kabupaten Fak Fak, Provinsi Papua Barat
Pamali Tengah, Pulau		Pulau	03°18'15.50" S 132°39'13.27" T	Kabupaten Fak Fak, Provinsi Papua Barat
Pamali Utara, Pulau		Pulau	03°18'13.83" S 132°39'15.30" T	Kabupaten Fak Fak, Provinsi Papua Barat
Panamyardelef, Pulau		Pulau	03°19'05.28" S 132°40'01.59" T	Kabupaten Fak Fak, Provinsi Papua Barat
Panggakaribu Jamerkei, Pulau		Pulau	03°40'45.52" S 132°43'59.43" T	Kabupaten Fak Fak, Provinsi Papua Barat
Panggakaribu Samar, Pulau		Pulau	03°40'29.19" S 132°43'58.83" T	Kabupaten Fak Fak, Provinsi Papua Barat
Panggakaribu Tataun, Pulau		Pulau	03°40'34.34" S 132°43'55.84" T	Kabupaten Fak Fak, Provinsi Papua Barat
Paniki Tengah, Yef		Pulau	04°05'53.11" S 133°03'19.74" T	Kabupaten Kaimana, Provinsi Papua Barat
Paniki Utara, Yef		Pulau	04°05'50.71" S 133°03'17.63" T	Kabupaten Kaimana, Provinsi Papua Barat
Paniki, Pulau		Pulau	02°49'57.25" S 132°00'31.27" T	Kabupaten Fak Fak, Provinsi Papua Barat
Paniki, Yef		Pulau	04°05'56.98" S 133°03'23.38" T	Kabupaten Kaimana, Provinsi Papua Barat
Panjang, Pulau		Pulau	02°58'27.92" S 132°14'51.01" T	Kabupaten Fak Fak, Provinsi Papua Barat
Param, Pulau		Pulau	03°22'14.93" S 132°47'52.06" T	Kabupaten Fak Fak, Provinsi Papua Barat
Parar Jemirkei, Pulau		Pulau	03°49'38.14" S 132°46'46.39" T	Kabupaten Fak Fak, Provinsi Papua Barat

Nama Rupabumi	Nama Lain	Unsur Rupabumi	Koordinat	Keterangan Wilayah
Parar Kamanun, Pulau		Pulau	03°49'17.68" S 132°46'41.45" T	Kabupaten Fak Fak, Provinsi Papua Barat
Parar Samar, Pulau		Pulau	03°49'01.72" S 132°46'47.42" T	Kabupaten Fak Fak, Provinsi Papua Barat
Parar Tataun, Pulau		Pulau	03°49'22.90" S 132°46'52.74" T	Kabupaten Fak Fak, Provinsi Papua Barat
Parar Temun, Pulau		Pulau	03°49'18.64" S 132°47'02.15" T	Kabupaten Fak Fak, Provinsi Papua Barat
Paratmasupin Barat, Pulau		Pulau	02°40'44.77" S 131°37'23.36" T	Kabupaten Fak Fak, Provinsi Papua Barat
Paratmasupin Kokoi, Pulau		Pulau	02°40'32.89" S 131°37'56.84" T	Kabupaten Fak Fak, Provinsi Papua Barat
Paratmasupin, Pulau		Pulau	02°40'36.01" S 131°37'35.01" T	Kabupaten Fak Fak, Provinsi Papua Barat
Parui, Pulau		Pulau	01°54'55.55" S 134°11'15.74" T	Kabupaten Teluk Wondama, Provinsi Papua Barat
Pasingingjenara, Nus		Pulau	03°44'57.13" S 134°08'22.57" T	Kabupaten Kaimana, Provinsi Papua Barat
Pasisiran Natuk, Pulau		Pulau	02°40'48.23" S 132°29'09.22" T	Kabupaten Fak Fak, Provinsi Papua Barat
Pasisiran Nenem, Pulau		Pulau	02°40'44.48" S 132°29'14.30" T	Kabupaten Fak Fak, Provinsi Papua Barat
Pat, Pulau		Pulau	02°44'11.44" S 132°06'16.21" T	Kabupaten Fak Fak, Provinsi Papua Barat
Pataikasawari, Pulau		Pulau	02°45'10.54" S 131°59'27.54" T	Kabupaten Fak Fak, Provinsi Papua Barat
Patipan, Pulau		Pulau	02°36'55.92" S 132°25'38.08" T	Kabupaten Fak Fak, Provinsi Papua Barat
Patipi, Pulau		Pulau	02°42'43.53" S 132°05'23.50" T	Kabupaten Fak Fak, Provinsi Papua Barat
Patiran, Pulau		Pulau	03°21'16.29" S 132°47'52.41" T	Kabupaten Fak Fak, Provinsi Papua Barat
Patnusapuan, Pulau		Pulau	02°44'45.59" S 132°05'45.47" T	Kabupaten Fak Fak, Provinsi Papua Barat
Pattimongmongga, Pulau		Pulau	02°57'17.87" S 132°07'18.88" T	Kabupaten Fak Fak, Provinsi Papua Barat
Perandiani, Pulau		Pulau	02°07'12.73" S 133°53'55.68" T	Kabupaten Teluk Bintuni, Provinsi Papua Barat
Pibataaropati, Pulau		Pulau	02°43'02.89" S 134°24'13.00" T	Kabupaten Teluk Wondama, Provinsi Papua Barat
Pimua Selatan, Pulau		Pulau	01°57'31.94" S 134°09'50.55" T	Kabupaten Teluk Wondama, Provinsi Papua Barat
Pimua Utara, Pulau		Pulau	01°57'31.60" S 134°09'50.11" T	Kabupaten Teluk Wondama, Provinsi Papua Barat
Porteptep, Pulau		Pulau	02°56'03.05" S 132°06'33.65" T	Kabupaten Fak Fak, Provinsi Papua Barat
Pulaubatu, Yef		Pulau	03°27'00.72" S 133°37'54.80" T	Kabupaten Kaimana, Provinsi Papua Barat
Pulokarang, Pulau		Pulau	02°38'37.80" S 132°30'51.43" T	Kabupaten Fak Fak, Provinsi Papua Barat
Pupunu, Pulau		Pulau	02°44'15.52" S 132°39'02.31" T	Kabupaten Fak Fak, Provinsi Papua Barat
Purup, Pulau		Pulau	02°01'42.82" S 134°09'12.38" T	Kabupaten Teluk Wondama, Provinsi Papua Barat
Purwalaroom Ndabe, Yef		Pulau	04°01'04.38" S 134°10'09.08" T	Kabupaten Kaimana, Provinsi Papua Barat

Nama Rupabumi	Nama Lain	Unsur Rupabumi	Koordinat	Keterangan Wilayah
Purwalaroom Nit, Yef		Pulau	04°01'03.66" S 134°10'04.84" T	Kabupaten Kaimana, Provinsi Papua Barat
Putmata Natuk, Pulau		Pulau	02°41'12.64" S 132°33'37.18" T	Kabupaten Fak Fak, Provinsi Papua Barat
Putmata Nenem, Pulau		Pulau	02°41'12.64" S 132°33'47.30" T	Kabupaten Fak Fak, Provinsi Papua Barat
Rafuan, Nus		Pulau	04°02'32.83" S 134°15'15.56" T	Kabupaten Kaimana, Provinsi Papua Barat
Rafuans, Nus		Pulau	04°02'17.58" S 134°14'05.28" T	Kabupaten Kaimana, Provinsi Papua Barat
Raimuti, Pulau		Pulau	00°55'57.41" S 134°02'31.50" T	Kabupaten Manokwari, Provinsi Papua Barat
Rajadwonwon, Pulau		Pulau	03°07'49.98" S 132°33'20.47" T	Kabupaten Fak Fak, Provinsi Papua Barat
Ranggarangga, Nus		Pulau	03°49'45.86" S 133°59'49.20" T	Kabupaten Kaimana, Provinsi Papua Barat
Ranggentang, Nus		Pulau	03°49'03.56" S 133°59'48.77" T	Kabupaten Kaimana, Provinsi Papua Barat
Raratmanata, Pulau		Pulau	02°43'16.79" S 132°37'31.30" T	Kabupaten Fak Fak, Provinsi Papua Barat
Rariau, Pulau		Pulau	02°18'09.76" S 134°31'25.63" T	Kabupaten Teluk Wondama, Provinsi Papua Barat
Rariei, Pulau		Pulau	02°20'50.28" S 134°30'57.80" T	Kabupaten Teluk Wondama, Provinsi Papua Barat
Rarowawai, Pulau		Pulau	02°13'03.76" S 134°08'17.88" T	Kabupaten Teluk Wondama, Provinsi Papua Barat
Raunnus Rim, Yef		Pulau	03°47'49.43" S 134°02'49.93" T	Kabupaten Kaimana, Provinsi Papua Barat
Raunnus Semus, Yef		Pulau	03°47'33.67" S 134°02'49.03" T	Kabupaten Kaimana, Provinsi Papua Barat
Raunnus Tor, Yef		Pulau	03°47'45.34" S 134°02'45.83" T	Kabupaten Kaimana, Provinsi Papua Barat
Raunnus Vat, Yef		Pulau	03°47'48.89" S 134°02'45.73" T	Kabupaten Kaimana, Provinsi Papua Barat
Raunnus Vit, Yef		Pulau	03°47'41.57" S 134°02'47.66" T	Kabupaten Kaimana, Provinsi Papua Barat
Rawei, Pulau		Pulau	02°00'14.58" S 134°09'18.56" T	Kabupaten Teluk Wondama, Provinsi Papua Barat
Renggenva Tanggerani, Yef		Pulau	03°38'52.67" S 133°51'06.68" T	Kabupaten Kaimana, Provinsi Papua Barat
Renggenva Tengah, Yef		Pulau	03°38'47.13" S 133°51'00.24" T	Kabupaten Kaimana, Provinsi Papua Barat
Renggenva Utara, Yef		Pulau	03°38'44.80" S 133°50'56.22" T	Kabupaten Kaimana, Provinsi Papua Barat
Rengguar, Yef		Pulau	04°01'18.97" S 134°11'07.40" T	Kabupaten Kaimana, Provinsi Papua Barat
Rerarom, Yef		Pulau	03°58'00.61" S 134°20'29.45" T	Kabupaten Kaimana, Provinsi Papua Barat
Revisinusu, Yef		Pulau	03°45'30.80" S 133°54'59.80" T	Kabupaten Kaimana, Provinsi Papua Barat
Reyob, Pulau		Pulau	01°51'21.21" S 134°06'24.72" T	Kabupaten Teluk Wondama, Provinsi Papua Barat
Ro'Omnus, Yef		Pulau	03°49'12.04" S 134°00'28.57" T	Kabupaten Kaimana, Provinsi Papua Barat
Robuki Selatan, Pulau		Pulau	02°24'05.92" S 134°13'38.34" T	Kabupaten Teluk Wondama, Provinsi Papua Barat

Nama Rupabumi	Nama Lain	Unsur Rupabumi	Koordinat	Keterangan Wilayah
Robuki Utara, Pulau		Pulau	02°24'05.64" S 134°13'37.19" T	Kabupaten Teluk Wondama, Provinsi Papua Barat
Robukiasa, Pulau		Pulau	02°03'55.87" S 134°09'33.61" T	Kabupaten Teluk Wondama, Provinsi Papua Barat
Roms, Nus		Pulau	03°50'23.86" S 134°05'49.24" T	Kabupaten Kaimana, Provinsi Papua Barat
Roon, Pulau		Pulau	02°23'10.69" S 134°32'58.07" T	Kabupaten Teluk Wondama, Provinsi Papua Barat
Rosua, Pulau		Pulau	02°03'31.63" S 134°09'30.52" T	Kabupaten Teluk Wondama, Provinsi Papua Barat
Roswar, Pulau		Pulau	02°04'12.78" S 134°21'55.50" T	Kabupaten Teluk Wondama, Provinsi Papua Barat
Row, Pulau		Pulau	02°09'09.55" S 134°44'28.97" T	Kabupaten Teluk Wondama, Provinsi Papua Barat
Rumandaran, Pulau		Pulau	02°37'01.26" S 132°25'54.36" T	Kabupaten Fak Fak, Provinsi Papua Barat
Rumarakon, Pulau		Pulau	02°04'40.87" S 134°43'30.43" T	Kabupaten Teluk Wondama, Provinsi Papua Barat
Rumawain, Pulau		Pulau	02°37'05.98" S 132°25'43.90" T	Kabupaten Fak Fak, Provinsi Papua Barat
Rumberpon, Pulau		Pulau	01°50'01.66" S 134°10'44.94" T	Kabupaten Teluk Wondama, Provinsi Papua Barat
Rumbini, Pulau		Pulau	02°01'55.49" S 134°08'54.02" T	Kabupaten Teluk Wondama, Provinsi Papua Barat
Rumofradu, Pulau		Pulau	02°31'21.12" S 133°43'22.01" T	Kabupaten Teluk Bintuni, Provinsi Papua Barat
Rumusa, Pulau		Pulau	02°46'39.29" S 132°41'14.19" T	Kabupaten Fak Fak, Provinsi Papua Barat
Rur, Pulau		Pulau	02°42'55.63" S 132°05'48.86" T	Kabupaten Fak Fak, Provinsi Papua Barat
Ruruboi, Pulau		Pulau	01°57'20.35" S 134°09'22.95" T	Kabupaten Teluk Wondama, Provinsi Papua Barat
Rurui, Pulau		Pulau	02°14'09.53" S 134°08'21.76" T	Kabupaten Teluk Wondama, Provinsi Papua Barat
Rurukumbai, Pulau		Pulau	02°51'47.94" S 134°28'06.77" T	Kabupaten Teluk Wondama, Provinsi Papua Barat
Rurusama Baba, Pulau		Pulau	01°59'05.19" S 134°08'27.39" T	Kabupaten Teluk Wondama, Provinsi Papua Barat
Rurusama Katu, Pulau		Pulau	01°59'07.64" S 134°08'26.70" T	Kabupaten Teluk Wondama, Provinsi Papua Barat
Sa'Aba Semus, Yef		Pulau	04°02'32.37" S 134°14'57.33" T	Kabupaten Kaimana, Provinsi Papua Barat
Sa'Aba Tor, Yef		Pulau	04°02'33.22" S 134°14'49.36" T	Kabupaten Kaimana, Provinsi Papua Barat
Sa'Aba Uit, Yef		Pulau	04°02'34.91" S 134°14'54.81" T	Kabupaten Kaimana, Provinsi Papua Barat
Sabaro Natuk, Pulau		Pulau	02°40'49.78" S 132°32'40.35" T	Kabupaten Fak Fak, Provinsi Papua Barat
Sabaro Nenem, Pulau		Pulau	02°40'46.84" S 132°32'49.47" T	Kabupaten Fak Fak, Provinsi Papua Barat
Sabaro Selatan, Pulau		Pulau	02°41'16.97" S 132°32'54.87" T	Kabupaten Fak Fak, Provinsi Papua Barat
Sabaro Tengah, Pulau		Pulau	02°41'09.02" S 132°32'55.86" T	Kabupaten Fak Fak, Provinsi Papua Barat
Sabaro Utara, Pulau		Pulau	02°41'07.06" S 132°33'01.35" T	Kabupaten Fak Fak, Provinsi Papua Barat

Nama Rupabumi	Nama Lain	Unsur Rupabumi	Koordinat	Keterangan Wilayah
Sabitfang, Pulau		Pulau	03°55'36.95" S 132°49'09.71" T	Kabupaten Fak Fak, Provinsi Papua Barat
Sabuda, Pulau		Pulau	02°38'24.66" S 131°37'40.70" T	Kabupaten Fak Fak, Provinsi Papua Barat
Saferom, Nus		Pulau	03°52'44.87" S 133°56'02.15" T	Kabupaten Kaimana, Provinsi Papua Barat
Safodik Bagen, Pulau		Pulau	02°39'30.09" S 132°27'23.06" T	Kabupaten Fak Fak, Provinsi Papua Barat
Safodik Girif, Pulau		Pulau	02°39'40.37" S 132°27'27.25" T	Kabupaten Fak Fak, Provinsi Papua Barat
Safuni, Pulau		Pulau	02°39'18.32" S 132°32'33.97" T	Kabupaten Fak Fak, Provinsi Papua Barat
Sagaranusa, Pulau		Pulau	02°42'43.91" S 132°09'07.07" T	Kabupaten Fak Fak, Provinsi Papua Barat
Sagarmur, Pulau		Pulau	02°44'06.00" S 132°01'25.88" T	Kabupaten Fak Fak, Provinsi Papua Barat
Sagatene, Pulau		Pulau	02°26'34.87" S 133°33'14.27" T	Kabupaten Teluk Bintuni, Provinsi Papua Barat
Sair, Yef		Pulau	03°55'38.11" S 134°03'33.00" T	Kabupaten Kaimana, Provinsi Papua Barat
Saisoso, Pulau		Pulau	02°43'53.64" S 132°38'32.34" T	Kabupaten Fak Fak, Provinsi Papua Barat
Sakarei Kecil, Pulau		Pulau	02°13'37.98" S 133°36'23.07" T	Kabupaten Teluk Bintuni, Provinsi Papua Barat
Sakori, Pulau		Pulau	02°28'20.96" S 134°16'34.32" T	Kabupaten Teluk Wondama, Provinsi Papua Barat
Salulas, Pulau		Pulau	03°25'15.99" S 132°37'48.01" T	Kabupaten Fak Fak, Provinsi Papua Barat
Samai, Pulau		Pulau	03°07'22.84" S 132°29'35.03" T	Kabupaten Fak Fak, Provinsi Papua Barat
Sambanatnus, Yef		Pulau	03°52'01.80" S 134°01'23.55" T	Kabupaten Kaimana, Provinsi Papua Barat
Sambomber Adamata, Pulau		Pulau	02°41'00.70" S 132°30'44.21" T	Kabupaten Fak Fak, Provinsi Papua Barat
Sambomber, Pulau		Pulau	02°37'32.00" S 132°28'55.33" T	Kabupaten Fak Fak, Provinsi Papua Barat
Sambunane, Pulau		Pulau	02°42'22.09" S 132°36'21.02" T	Kabupaten Fak Fak, Provinsi Papua Barat
Samenderomnus, Yef		Pulau	03°49'36.82" S 133°59'44.06" T	Kabupaten Kaimana, Provinsi Papua Barat
Samenen, Pulau		Pulau	03°16'05.30" S 132°45'45.78" T	Kabupaten Fak Fak, Provinsi Papua Barat
Samnanam, Pulau		Pulau	02°38'43.51" S 132°27'36.73" T	Kabupaten Fak Fak, Provinsi Papua Barat
Samsarom, Nus		Pulau	03°51'53.68" S 134°01'30.69" T	Kabupaten Kaimana, Provinsi Papua Barat
Sanamnusa, Pulau		Pulau	02°41'21.34" S 132°34'56.24" T	Kabupaten Fak Fak, Provinsi Papua Barat
Sandey, Pulau		Pulau	02°34'09.85" S 134°20'11.89" T	Kabupaten Teluk Wondama, Provinsi Papua Barat
Sang Nit, Nus		Pulau	03°52'35.45" S 133°55'35.81" T	Kabupaten Kaimana, Provinsi Papua Barat
Sanggirui, Pulau		Pulau	02°28'35.87" S 134°17'15.07" T	Kabupaten Teluk Wondama, Provinsi Papua Barat
Sanggora, Nus		Pulau	03°53'49.03" S 134°06'35.73" T	Kabupaten Kaimana, Provinsi Papua Barat



Nama Rupabumi	Nama Lain	Unsur Rupabumi	Koordinat	Keterangan Wilayah
Sanggora, Nus		Pulau	03°59'08.58" S 134°22'51.39" T	Kabupaten Kaimana, Provinsi Papua Barat
Sangnus, Yef		Pulau	03°52'43.72" S 133°55'48.99" T	Kabupaten Kaimana, Provinsi Papua Barat
Sapua, Pulau		Pulau	02°41'24.33" S 132°35'30.78" T	Kabupaten Fak Fak, Provinsi Papua Barat
Sarafa, Pulau		Pulau	02°36'18.18" S 132°24'08.18" T	Kabupaten Fak Fak, Provinsi Papua Barat
Sarakir Selatan, Pulau		Pulau	03°19'22.69" S 132°43'53.44" T	Kabupaten Fak Fak, Provinsi Papua Barat
Sarakir Utara, Pulau		Pulau	03°18'02.94" S 132°43'59.27" T	Kabupaten Fak Fak, Provinsi Papua Barat
Sarapai, Pulau		Pulau	02°40'30.94" S 131°35'48.19" T	Kabupaten Fak Fak, Provinsi Papua Barat
Sarati, Pulau		Pulau	02°44'29.79" S 132°00'57.48" T	Kabupaten Fak Fak, Provinsi Papua Barat
Saraura, Yef		Pulau	04°01'42.88" S 134°21'46.75" T	Kabupaten Kaimana, Provinsi Papua Barat
Sarawiri, Pulau		Pulau	02°43'04.49" S 134°24'22.26" T	Kabupaten Teluk Wondama, Provinsi Papua Barat
Sareta, Nus		Pulau	03°49'43.28" S 133°58'56.57" T	Kabupaten Kaimana, Provinsi Papua Barat
Saretan, Pulau		Pulau	02°37'41.52" S 132°26'55.20" T	Kabupaten Fak Fak, Provinsi Papua Barat
Sariannus, Yef		Pulau	04°00'31.30" S 134°19'46.24" T	Kabupaten Kaimana, Provinsi Papua Barat
Sarias Natuk, Pulau		Pulau	02°40'43.55" S 132°29'56.28" T	Kabupaten Fak Fak, Provinsi Papua Barat
Sarias Nenem, Pulau		Pulau	02°40'46.22" S 132°29'51.60" T	Kabupaten Fak Fak, Provinsi Papua Barat
Sarigar, Pulau		Pulau	02°36'13.69" S 132°24'27.80" T	Kabupaten Fak Fak, Provinsi Papua Barat
Sarigasumar Girif, Pulau		Pulau	02°38'35.79" S 132°27'21.11" T	Kabupaten Fak Fak, Provinsi Papua Barat
Sarigasumar, Pulau		Pulau	02°38'30.58" S 132°27'12.46" T	Kabupaten Fak Fak, Provinsi Papua Barat
Sarlota Eganana, Yef		Pulau	03°34'48.82" S 133°38'54.79" T	Kabupaten Kaimana, Provinsi Papua Barat
Sarlota Uwanana, Yef		Pulau	03°35'04.98" S 133°39'01.74" T	Kabupaten Kaimana, Provinsi Papua Barat
Sarlota, Yef		Pulau	03°34'27.86" S 133°38'43.85" T	Kabupaten Kaimana, Provinsi Papua Barat
Sartominusu, Yef		Pulau	03°44'21.11" S 133°54'51.14" T	Kabupaten Kaimana, Provinsi Papua Barat
Sasewaaromnus, Yef		Pulau	03°49'44.94" S 133°59'51.39" T	Kabupaten Kaimana, Provinsi Papua Barat
Sasoi Baba, Pulau		Pulau	01°57'53.66" S 134°08'52.42" T	Kabupaten Teluk Wondama, Provinsi Papua Barat
Sasoi Katu, Pulau		Pulau	01°57'54.89" S 134°09'21.17" T	Kabupaten Teluk Wondama, Provinsi Papua Barat
Sasora, Pulau		Pulau	01°56'28.47" S 134°08'54.32" T	Kabupaten Teluk Wondama, Provinsi Papua Barat
Sasora, Pulau		Pulau	02°02'03.97" S 134°08'09.53" T	Kabupaten Teluk Wondama, Provinsi Papua Barat
Saur Tataun, Pulau		Pulau	03°25'10.56" S 132°37'45.02" T	Kabupaten Fak Fak, Provinsi Papua Barat

Nama Rupabumi	Nama Lain	Unsur Rupabumi	Koordinat	Keterangan Wilayah
Saur Temun, Pulau		Pulau	03°25'07.55" S 132°37'44.70" T	Kabupaten Fak Fak, Provinsi Papua Barat
Saveromnus Ndabe, Yef		Pulau	03°52'23.53" S 133°55'41.11" T	Kabupaten Kaimana, Provinsi Papua Barat
Saveromnus Nit, Yef		Pulau	03°52'22.92" S 133°55'44.78" T	Kabupaten Kaimana, Provinsi Papua Barat
Sawaki, Pulau		Pulau	02°49'31.55" S 134°27'54.33" T	Kabupaten Teluk Wondama, Provinsi Papua Barat
Sawamba, Yef		Pulau	03°51'03.43" S 133°57'04.33" T	Kabupaten Kaimana, Provinsi Papua Barat
Sawatersalot Selatan, Pulau		Pulau	03°50'26.62" S 132°47'51.98" T	Kabupaten Fak Fak, Provinsi Papua Barat
Sawatersalot Tataun, Pulau		Pulau	03°50'23.50" S 132°47'51.92" T	Kabupaten Fak Fak, Provinsi Papua Barat
Sawatersalot Tengah, Pulau		Pulau	03°50'24.88" S 132°47'51.78" T	Kabupaten Fak Fak, Provinsi Papua Barat
Sawatersalot Utara, Pulau		Pulau	03°49'57.74" S 132°47'40.32" T	Kabupaten Fak Fak, Provinsi Papua Barat
Sawewua, Pulau		Pulau	02°48'21.61" S 134°26'40.87" T	Kabupaten Teluk Wondama, Provinsi Papua Barat
Seamenu Tor, Yef		Pulau	03°54'34.49" S 134°04'42.64" T	Kabupaten Kaimana, Provinsi Papua Barat
Sekar Barat, Pulau		Pulau	02°40'59.77" S 132°24'16.68" T	Kabupaten Fak Fak, Provinsi Papua Barat
Sekar Darat, Pulau		Pulau	02°40'50.89" S 132°24'47.65" T	Kabupaten Fak Fak, Provinsi Papua Barat
Sekar Laut, Pulau		Pulau	02°40'39.27" S 132°25'02.87" T	Kabupaten Fak Fak, Provinsi Papua Barat
Sekar, Pulau		Pulau	02°40'30.60" S 132°25'44.53" T	Kabupaten Fak Fak, Provinsi Papua Barat
Semapur, Pulau		Pulau	01°44'05.02" S 134°12'57.25" T	Kabupaten Teluk Wondama, Provinsi Papua Barat
Sena Warnambi, Yef		Pulau	03°45'09.54" S 133°55'57.92" T	Kabupaten Kaimana, Provinsi Papua Barat
Senggeram Warom, Yef		Pulau	04°01'10.76" S 134°10'29.07" T	Kabupaten Kaimana, Provinsi Papua Barat
Serafurit Semus, Yef		Pulau	03°59'32.74" S 134°19'01.97" T	Kabupaten Kaimana, Provinsi Papua Barat
Serafurit Uit, Yef		Pulau	03°59'36.38" S 134°19'06.42" T	Kabupaten Kaimana, Provinsi Papua Barat
Serafurit, Nus		Pulau	04°00'34.77" S 134°19'38.18" T	Kabupaten Kaimana, Provinsi Papua Barat
Serawainus, Yef		Pulau	03°54'55.18" S 134°06'07.55" T	Kabupaten Kaimana, Provinsi Papua Barat
Serimbi, Yef		Pulau	04°01'57.75" S 134°29'08.89" T	Kabupaten Kaimana, Provinsi Papua Barat
Sernusa, Pulau		Pulau	02°42'47.00" S 132°05'47.72" T	Kabupaten Fak Fak, Provinsi Papua Barat
Siagra Nus, Pulau		Pulau	03°58'41.89" S 134°22'35.02" T	Kabupaten Kaimana, Provinsi Papua Barat
Siaimarawas Fuce, Yef		Pulau	03°48'24.26" S 134°00'57.16" T	Kabupaten Kaimana, Provinsi Papua Barat
Siaimarawas Fucersin Semus, Yef		Pulau	03°48'23.68" S 134°00'58.36" T	Kabupaten Kaimana, Provinsi Papua Barat
Siaimarawas Fucersin Uit, Yef		Pulau	03°48'22.65" S 134°01'00.13" T	Kabupaten Kaimana, Provinsi Papua Barat



Nama Rupabumi	Nama Lain	Unsur Rupabumi	Koordinat	Keterangan Wilayah
Siamarawas Rim, Yef		Pulau	03°48'28.16" S 134°00'51.75" T	Kabupaten Kaimana, Provinsi Papua Barat
Siamarawas Rimsemus, Yef		Pulau	03°48'31.07" S 134°00'52.30" T	Kabupaten Kaimana, Provinsi Papua Barat
Siamarawas Rimtor, Yef		Pulau	03°48'22.65" S 134°00'56.30" T	Kabupaten Kaimana, Provinsi Papua Barat
Siamarawas Rimuit, Yef		Pulau	03°48'17.61" S 134°00'53.70" T	Kabupaten Kaimana, Provinsi Papua Barat
Siamarawas Rimvat, Yef		Pulau	03°48'22.08" S 134°01'00.53" T	Kabupaten Kaimana, Provinsi Papua Barat
Siamarawas Semus, Yef		Pulau	03°48'21.66" S 134°00'42.03" T	Kabupaten Kaimana, Provinsi Papua Barat
Siamarawas Tor, Yef		Pulau	03°48'23.99" S 134°00'53.98" T	Kabupaten Kaimana, Provinsi Papua Barat
Siamarawas Uit, Yef		Pulau	03°48'26.59" S 134°00'46.54" T	Kabupaten Kaimana, Provinsi Papua Barat
Siamarawas Vat, Yef		Pulau	03°48'26.72" S 134°00'51.38" T	Kabupaten Kaimana, Provinsi Papua Barat
Siamenus Semus, Yef		Pulau	03°54'33.53" S 134°04'47.97" T	Kabupaten Kaimana, Provinsi Papua Barat
Siamenus Uit, Yef		Pulau	03°54'34.30" S 134°04'46.25" T	Kabupaten Kaimana, Provinsi Papua Barat
Sianggabayen Semus, Yef		Pulau	03°59'21.08" S 134°18'53.58" T	Kabupaten Kaimana, Provinsi Papua Barat
Siangganus, Yef		Pulau	03°50'48.13" S 134°00'59.70" T	Kabupaten Kaimana, Provinsi Papua Barat
Siangganus, Yef		Pulau	03°49'52.47" S 134°10'58.39" T	Kabupaten Kaimana, Provinsi Papua Barat
Sianiri Besar, Pulau		Pulau	02°34'57.96" S 133°43'53.59" T	Kabupaten Teluk Bintuni, Provinsi Papua Barat
Sianiri Kecil, Pulau		Pulau	02°33'56.91" S 133°26'23.08" T	Kabupaten Teluk Bintuni, Provinsi Papua Barat
Sianiri, Pulau		Pulau	02°29'33.22" S 133°25'44.41" T	Kabupaten Teluk Bintuni, Provinsi Papua Barat
Siari, Pulau		Pulau	02°30'17.93" S 134°22'30.38" T	Kabupaten Teluk Wondama, Provinsi Papua Barat
Sibuak Besar, Pulau		Pulau	02°42'48.58" S 132°27'16.26" T	Kabupaten Fak Fak, Provinsi Papua Barat
Sibuak Kecil, Pulau		Pulau	02°42'51.37" S 132°27'17.99" T	Kabupaten Fak Fak, Provinsi Papua Barat
Sifan, Yef		Pulau	03°45'08.85" S 134°08'21.82" T	Kabupaten Kaimana, Provinsi Papua Barat
Sijanu Bidi, Yef		Pulau	03°12'07.98" S 133°41'20.76" T	Kabupaten Kaimana, Provinsi Papua Barat
Sijanu Kosi, Yef		Pulau	03°12'13.03" S 133°41'10.25" T	Kabupaten Kaimana, Provinsi Papua Barat
Sikkenus Semus, Yef		Pulau	03°49'56.37" S 133°59'51.32" T	Kabupaten Kaimana, Provinsi Papua Barat
Sikkenus Uit, Yef		Pulau	03°49'54.14" S 133°59'51.55" T	Kabupaten Kaimana, Provinsi Papua Barat
Simangitboban, Pulau		Pulau	02°38'48.43" S 132°26'32.51" T	Kabupaten Fak Fak, Provinsi Papua Barat
Simboro, Pulau		Pulau	02°57'19.26" S 132°07'37.43" T	Kabupaten Fak Fak, Provinsi Papua Barat
Simenus, Yef		Pulau	03°51'34.58" S 134°01'17.69" T	Kabupaten Kaimana, Provinsi Papua Barat

Nama Rupabumi	Nama Lain	Unsur Rupabumi	Koordinat	Keterangan Wilayah
Simere Natuk, Pulau		Pulau	02°38'51.24" S 132°32'33.42" T	Kabupaten Fak Fak, Provinsi Papua Barat
Simere Nenem, Pulau		Pulau	02°38'47.76" S 132°32'32.06" T	Kabupaten Fak Fak, Provinsi Papua Barat
Simere, Pulau		Pulau	02°38'38.69" S 132°32'30.63" T	Kabupaten Fak Fak, Provinsi Papua Barat
Simeri, Pulau		Pulau	02°05'25.76" S 133°56'41.08" T	Kabupaten Teluk Bintuni, Provinsi Papua Barat
Singgabayen Uit, Yef		Pulau	03°59'23.09" S 134°18'56.50" T	Kabupaten Kaimana, Provinsi Papua Barat
Siorangsitatau Barat, Pulau		Pulau	03°09'51.36" S 132°36'07.20" T	Kabupaten Fak Fak, Provinsi Papua Barat
Siorangsitatau Tengah, Pulau		Pulau	03°09'58.37" S 132°36'22.35" T	Kabupaten Fak Fak, Provinsi Papua Barat
Siorangsitatau Utara, Pulau		Pulau	03°09'47.41" S 132°36'17.17" T	Kabupaten Fak Fak, Provinsi Papua Barat
Siorangsitatau, Pulau		Pulau	03°09'50.93" S 132°36'16.54" T	Kabupaten Fak Fak, Provinsi Papua Barat
Sipurupui, Pulau		Pulau	02°24'49.30" S 134°13'23.90" T	Kabupaten Teluk Wondama, Provinsi Papua Barat
Sipururui, Pulau		Pulau	02°25'02.88" S 134°13'09.62" T	Kabupaten Teluk Wondama, Provinsi Papua Barat
Sirapisi, Pulau		Pulau	02°40'36.23" S 131°36'46.03" T	Kabupaten Fak Fak, Provinsi Papua Barat
Siridnu, Yef		Pulau	03°06'39.65" S 133°47'02.20" T	Kabupaten Kaimana, Provinsi Papua Barat
Sirit, Pulau		Pulau	02°44'21.81" S 132°05'12.23" T	Kabupaten Fak Fak, Provinsi Papua Barat
Siser, Nus	Susuef Nus	Pulau	03°47'28.33" S 134°02'44.85" T	Kabupaten Kaimana, Provinsi Papua Barat
Sisir, Pulau		Pulau	02°41'56.33" S 132°25'57.24" T	Kabupaten Fak Fak, Provinsi Papua Barat
Sitabarinai, Pulau		Pulau	02°10'26.41" S 133°49'03.06" T	Kabupaten Teluk Bintuni, Provinsi Papua Barat
Sitafukruakrua, Pulau		Pulau	02°33'56.91" S 133°47'24.11" T	Kabupaten Teluk Bintuni, Provinsi Papua Barat
Siwan, Nus		Pulau	03°45'34.99" S 134°08'37.43" T	Kabupaten Kaimana, Provinsi Papua Barat
Siwanjawutu Besar, Pulau		Pulau	03°45'18.52" S 134°08'24.41" T	Kabupaten Kaimana, Provinsi Papua Barat
Soalawala, Pulau		Pulau	03°38'26.36" S 132°51'14.38" T	Kabupaten Fak Fak, Provinsi Papua Barat
Sofu, Nus		Pulau	04°00'02.00" S 134°10'36.27" T	Kabupaten Kaimana, Provinsi Papua Barat
Sokkos Nit, Yef		Pulau	03°54'24.80" S 134°02'07.77" T	Kabupaten Kaimana, Provinsi Papua Barat
Sokkos, Yef		Pulau	03°54'28.23" S 134°02'07.15" T	Kabupaten Kaimana, Provinsi Papua Barat
Sombokoro, Pulau		Pulau	02°29'27.51" S 134°18'17.12" T	Kabupaten Teluk Wondama, Provinsi Papua Barat
Songarommeta, Pulau		Pulau	03°51'58.07" S 134°01'30.47" T	Kabupaten Kaimana, Provinsi Papua Barat
Sorfor, Pulau		Pulau	02°25'54.81" S 133°54'37.78" T	Kabupaten Teluk Bintuni, Provinsi Papua Barat
Sorjatomnus, Yef		Pulau	03°46'30.51" S 134°08'55.15" T	Kabupaten Kaimana, Provinsi Papua Barat

Nama Rupabumi	Nama Lain	Unsur Rupabumi	Koordinat	Keterangan Wilayah
Sosora, Pulau		Pulau	02°40'39.10" S 132°30'05.36" T	Kabupaten Fak Fak, Provinsi Papua Barat
Sowek, Pulau		Pulau	01°59'55.55" S 134°24'04.06" T	Kabupaten Teluk Wondama, Provinsi Papua Barat
Sowowawini, Pulau		Pulau	01°47'00.02" S 134°10'55.30" T	Kabupaten Teluk Wondama, Provinsi Papua Barat
Suandey, Pulau		Pulau	02°02'26.08" S 134°07'09.97" T	Kabupaten Teluk Wondama, Provinsi Papua Barat
Suawala, Pulau		Pulau	03°57'59.31" S 134°20'45.53" T	Kabupaten Kaimana, Provinsi Papua Barat
Suburanggal, Nus		Pulau	03°54'32.35" S 134°06'45.60" T	Kabupaten Kaimana, Provinsi Papua Barat
Sukmemere Nusenuse Natuk, Pulau		Pulau	02°38'11.71" S 132°30'26.80" T	Kabupaten Fak Fak, Provinsi Papua Barat
Sukmemere Nusenuse Nenem, Pulau		Pulau	02°38'09.16" S 132°30'25.11" T	Kabupaten Fak Fak, Provinsi Papua Barat
Sulli, Pulau		Pulau	03°55'41.68" S 132°49'08.04" T	Kabupaten Fak Fak, Provinsi Papua Barat
Sumkuku, Yef		Pulau	03°12'04.68" S 133°41'04.55" T	Kabupaten Kaimana, Provinsi Papua Barat
Surangga Nit, Yef		Pulau	03°48'46.99" S 134°03'13.32" T	Kabupaten Kaimana, Provinsi Papua Barat
Surangga Rim, Yef		Pulau	03°49'13.15" S 134°03'30.53" T	Kabupaten Kaimana, Provinsi Papua Barat
Surangga Rimsemus, Yef		Pulau	03°49'21.36" S 134°03'30.69" T	Kabupaten Kaimana, Provinsi Papua Barat
Surangga Semus, Yef		Pulau	03°49'05.19" S 134°03'27.32" T	Kabupaten Kaimana, Provinsi Papua Barat
Surangga Tor, Yef		Pulau	03°49'07.50" S 134°03'21.78" T	Kabupaten Kaimana, Provinsi Papua Barat
Surangga Uit, Yef		Pulau	03°49'05.98" S 134°03'23.84" T	Kabupaten Kaimana, Provinsi Papua Barat
Surangga Vat, Yef		Pulau	03°49'12.44" S 134°03'20.98" T	Kabupaten Kaimana, Provinsi Papua Barat
Susnu, Yef		Pulau	03°02'14.87" S 133°45'00.14" T	Kabupaten Kaimana, Provinsi Papua Barat
Susuef, Nus		Pulau	03°55'29.03" S 134°03'15.72" T	Kabupaten Kaimana, Provinsi Papua Barat
Swar Semus Nit, Pulau		Pulau	03°54'00.05" S 134°06'33.90" T	Kabupaten Kaimana, Provinsi Papua Barat
Swar Semus, Yef		Pulau	03°54'02.49" S 134°06'33.84" T	Kabupaten Kaimana, Provinsi Papua Barat
Swar Tor, Yef		Pulau	03°53'47.18" S 134°06'34.74" T	Kabupaten Kaimana, Provinsi Papua Barat
Swar Uit, Yef		Pulau	03°53'48.83" S 134°06'30.26" T	Kabupaten Kaimana, Provinsi Papua Barat
Swaramnus, Yef		Pulau	03°58'00.57" S 134°20'53.79" T	Kabupaten Kaimana, Provinsi Papua Barat
Swaranggorik, Pulau		Pulau	03°08'20.71" S 132°32'48.52" T	Kabupaten Fak Fak, Provinsi Papua Barat
Syaum, Nus		Pulau	03°53'59.62" S 134°07'50.57" T	Kabupaten Kaimana, Provinsi Papua Barat
Tabagam, Pulau		Pulau	03°08'03.21" S 132°33'04.07" T	Kabupaten Fak Fak, Provinsi Papua Barat
Taberakananam, Pulau		Pulau	02°44'23.09" S 132°06'03.37" T	Kabupaten Fak Fak, Provinsi Papua Barat

Nama Rupabumi	Nama Lain	Unsur Rupabumi	Koordinat	Keterangan Wilayah
Tafer, Pulau		Pulau	02°38'41.87" S 132°33'14.71" T	Kabupaten Fak Fak, Provinsi Papua Barat
Tamatarasuo, Pulau		Pulau	02°09'10.62" S 133°54'33.58" T	Kabupaten Teluk Bintuni, Provinsi Papua Barat
Tamba, Pulau		Pulau	02°14'11.67" S 133°43'32.54" T	Kabupaten Teluk Bintuni, Provinsi Papua Barat
Tamoni Kecil Selatan, Pulau		Pulau	02°24'54.23" S 134°13'17.94" T	Kabupaten Teluk Wondama, Provinsi Papua Barat
Tamoni Kecil Utara, Pulau		Pulau	02°24'49.39" S 134°13'15.87" T	Kabupaten Teluk Wondama, Provinsi Papua Barat
Tamoni, Pulau		Pulau	02°24'36.59" S 134°13'04.41" T	Kabupaten Teluk Wondama, Provinsi Papua Barat
Tanaf Natuk, Pulau		Pulau	02°40'29.48" S 132°30'19.76" T	Kabupaten Fak Fak, Provinsi Papua Barat
Tanaf Nenem, Pulau		Pulau	02°40'24.05" S 132°30'17.91" T	Kabupaten Fak Fak, Provinsi Papua Barat
Tangga Kuaras, Nus		Pulau	03°44'58.36" S 133°54'49.57" T	Kabupaten Kaimana, Provinsi Papua Barat
Tanggatangganus, Yef		Pulau	03°58'59.95" S 134°22'24.76" T	Kabupaten Kaimana, Provinsi Papua Barat
Tanjong, Pulau		Pulau	03°16'40.50" S 132°44'57.56" T	Kabupaten Fak Fak, Provinsi Papua Barat
Tanumuambar, Yef		Pulau	03°51'00.68" S 134°01'02.15" T	Kabupaten Kaimana, Provinsi Papua Barat
Taongtaong, Pulau		Pulau	03°17'01.02" S 132°43'43.09" T	Kabupaten Fak Fak, Provinsi Papua Barat
Tapapai, Pulau		Pulau	02°04'23.99" S 134°09'42.29" T	Kabupaten Teluk Wondama, Provinsi Papua Barat
Tapuranusa Natuk, Pulau		Pulau	02°40'22.84" S 132°29'47.51" T	Kabupaten Fak Fak, Provinsi Papua Barat
Tarakuning Besar, Pulau		Pulau	03°09'58.10" S 132°35'44.71" T	Kabupaten Fak Fak, Provinsi Papua Barat
Tarakuning Kecil, Pulau		Pulau	03°10'01.67" S 132°35'34.75" T	Kabupaten Fak Fak, Provinsi Papua Barat
Taralangga, Pulau		Pulau	03°38'10.74" S 132°43'31.45" T	Kabupaten Fak Fak, Provinsi Papua Barat
Taramnusa Barat, Pulau		Pulau	02°40'54.99" S 132°28'47.79" T	Kabupaten Fak Fak, Provinsi Papua Barat
Taramnusa Natuk, Pulau		Pulau	02°40'41.53" S 132°29'01.12" T	Kabupaten Fak Fak, Provinsi Papua Barat
Taramnusa Nenem, Pulau		Pulau	02°40'50.14" S 132°29'02.32" T	Kabupaten Fak Fak, Provinsi Papua Barat
Taramnusa Tengah, Pulau		Pulau	02°40'52.70" S 132°28'50.32" T	Kabupaten Fak Fak, Provinsi Papua Barat
Taramnusa Timur, Pulau		Pulau	02°40'53.87" S 132°28'55.99" T	Kabupaten Fak Fak, Provinsi Papua Barat
Taran, Nus		Pulau	04°01'24.69" S 134°21'30.57" T	Kabupaten Kaimana, Provinsi Papua Barat
Tarannus Nit, Yef		Pulau	03°58'27.73" S 134°22'12.01" T	Kabupaten Kaimana, Provinsi Papua Barat
Tarannusu, Yef		Pulau	03°34'21.01" S 133°49'23.40" T	Kabupaten Kaimana, Provinsi Papua Barat
Taranus, Yef		Pulau	03°58'59.61" S 134°21'48.04" T	Kabupaten Kaimana, Provinsi Papua Barat
Taranus, Yef		Pulau	03°52'02.63" S 133°55'05.33" T	Kabupaten Kaimana, Provinsi Papua Barat

Nama Rupabumi	Nama Lain	Unsur Rupabumi	Koordinat	Keterangan Wilayah
Taranus, Yef		Pulau	03°49'33.63" S 134°05'54.91" T	Kabupaten Kaimana, Provinsi Papua Barat
Tarfa, Pulau		Pulau	02°39'10.68" S 132°34'22.18" T	Kabupaten Fak Fak, Provinsi Papua Barat
Tarfartar, Pulau		Pulau	02°37'03.57" S 132°25'26.94" T	Kabupaten Fak Fak, Provinsi Papua Barat
Tariramata, Pulau		Pulau	02°40'11.97" S 132°29'24.17" T	Kabupaten Fak Fak, Provinsi Papua Barat
Taris Ai, Pulau		Pulau	02°38'39.95" S 132°31'02.13" T	Kabupaten Fak Fak, Provinsi Papua Barat
Taris, Pulau		Pulau	02°38'35.27" S 132°30'57.73" T	Kabupaten Fak Fak, Provinsi Papua Barat
Tarise, Pulau		Pulau	02°40'22.45" S 132°29'37.36" T	Kabupaten Fak Fak, Provinsi Papua Barat
Tata, Pulau		Pulau	02°43'58.71" S 132°39'16.62" T	Kabupaten Fak Fak, Provinsi Papua Barat
Tatosiwori, Pulau		Pulau	02°42'13.68" S 134°23'30.45" T	Kabupaten Teluk Wondama, Provinsi Papua Barat
Tavenas, Nus		Pulau	03°52'28.02" S 133°55'35.64" T	Kabupaten Kaimana, Provinsi Papua Barat
Tefartefar, Pulau		Pulau	03°15'56.63" S 132°46'01.94" T	Kabupaten Fak Fak, Provinsi Papua Barat
Tem, Nus		Pulau	03°49'07.39" S 134°01'25.95" T	Kabupaten Kaimana, Provinsi Papua Barat
Temeneinus, Yef		Pulau	03°50'27.71" S 134°05'52.95" T	Kabupaten Kaimana, Provinsi Papua Barat
Teminnien, Yef		Pulau	03°54'35.86" S 134°07'09.68" T	Kabupaten Kaimana, Provinsi Papua Barat
Tenggiriwamar Nus, Pulau		Pulau	03°51'46.67" S 134°08'02.64" T	Kabupaten Kaimana, Provinsi Papua Barat
Teri Besars, Nus		Pulau	03°18'39.08" S 132°49'18.58" T	Kabupaten Fak Fak, Provinsi Papua Barat
Teri Kecils, Nus		Pulau	03°18'42.27" S 132°49'17.31" T	Kabupaten Fak Fak, Provinsi Papua Barat
Tetanggan, Nus		Pulau	03°49'17.37" S 133°59'42.81" T	Kabupaten Kaimana, Provinsi Papua Barat
Tetar, Nusa		Pulau	03°17'36.38" S 132°48'01.56" T	Kabupaten Fak Fak, Provinsi Papua Barat
Tifanunusa Barat, Pulau		Pulau	03°16'52.71" S 132°43'40.93" T	Kabupaten Fak Fak, Provinsi Papua Barat
Tifanunusa Tengah, Pulau		Pulau	03°16'53.37" S 132°43'41.89" T	Kabupaten Fak Fak, Provinsi Papua Barat
Tifanunusa Timur, Pulau		Pulau	03°16'53.82" S 132°43'42.97" T	Kabupaten Fak Fak, Provinsi Papua Barat
Tiga Besars, Nus		Pulau	03°59'58.24" S 133°23'00.16" T	Kabupaten Kaimana, Provinsi Papua Barat
Tiga Kecils, Nus		Pulau	03°59'58.91" S 133°23'02.79" T	Kabupaten Kaimana, Provinsi Papua Barat
Tiga Tengahs, Nus		Pulau	03°59'58.70" S 133°23'01.23" T	Kabupaten Kaimana, Provinsi Papua Barat
Timintui Ndabe, Pulau		Pulau	03°54'34.90" S 134°06'52.59" T	Kabupaten Kaimana, Provinsi Papua Barat
Timintui Ndabe, Yef		Pulau	03°54'17.57" S 134°06'38.62" T	Kabupaten Kaimana, Provinsi Papua Barat
Timintui Nit, Pulau		Pulau	03°54'38.29" S 134°06'50.55" T	Kabupaten Kaimana, Provinsi Papua Barat

Nama Rupabumi	Nama Lain	Unsur Rupabumi	Koordinat	Keterangan Wilayah
Timintui Nit, Yef		Pulau	03°54'17.45" S 134°06'40.32" T	Kabupaten Kaimana, Provinsi Papua Barat
Timomur, Nus		Pulau	03°54'34.94" S 134°06'40.84" T	Kabupaten Kaimana, Provinsi Papua Barat
Tinuru, Yef		Pulau	03°41'24.09" S 133°53'54.25" T	Kabupaten Kaimana, Provinsi Papua Barat
Tipoaret, Pulau		Pulau	02°57'39.88" S 132°07'28.74" T	Kabupaten Fak Fak, Provinsi Papua Barat
Tipoaret, Pulau		Pulau	02°47'53.03" S 132°02'35.65" T	Kabupaten Fak Fak, Provinsi Papua Barat
Tirawa'Aromnus, Yef		Pulau	03°51'23.47" S 133°57'32.57" T	Kabupaten Kaimana, Provinsi Papua Barat
Titernoah, Pulau		Pulau	02°46'51.97" S 132°02'56.73" T	Kabupaten Fak Fak, Provinsi Papua Barat
Titim, Pulau		Pulau	02°46'57.73" S 132°41'36.42" T	Kabupaten Fak Fak, Provinsi Papua Barat
Tivarevia Ndabe, Yef		Pulau	03°52'53.09" S 133°56'06.84" T	Kabupaten Kaimana, Provinsi Papua Barat
Tivarevia Nit, Yef		Pulau	03°52'52.97" S 133°55'58.55" T	Kabupaten Kaimana, Provinsi Papua Barat
Tobi, Yef		Pulau	03°04'40.64" S 133°46'31.33" T	Kabupaten Kaimana, Provinsi Papua Barat
Togar, Pulau		Pulau	02°44'35.78" S 132°06'20.18" T	Kabupaten Fak Fak, Provinsi Papua Barat
Togoannusa, Pulau		Pulau	02°37'11.72" S 131°40'08.24" T	Kabupaten Fak Fak, Provinsi Papua Barat
Tonggorongrogrog, Pulau		Pulau	03°08'21.43" S 132°33'04.76" T	Kabupaten Fak Fak, Provinsi Papua Barat
Toriri, Yef		Pulau	03°56'54.65" S 134°45'09.41" T	Kabupaten Kaimana, Provinsi Papua Barat
Tuari, Pulau		Pulau	02°39'08.57" S 132°11'49.66" T	Kabupaten Fak Fak, Provinsi Papua Barat
Tuarumnusu, Yef		Pulau	03°42'25.01" S 133°54'26.14" T	Kabupaten Kaimana, Provinsi Papua Barat
Tubirserang, Pulau		Pulau	02°57'08.17" S 132°19'24.18" T	Kabupaten Fak Fak, Provinsi Papua Barat
Tufir Besar, Pulau		Pulau	02°42'37.01" S 132°27'25.15" T	Kabupaten Fak Fak, Provinsi Papua Barat
Tufir Kecil, Pulau		Pulau	02°42'46.40" S 132°27'20.94" T	Kabupaten Fak Fak, Provinsi Papua Barat
Tufir Tengah, Pulau		Pulau	02°42'43.89" S 132°27'27.33" T	Kabupaten Fak Fak, Provinsi Papua Barat
Tug, Yef		Pulau	03°08'19.42" S 133°45'50.17" T	Kabupaten Kaimana, Provinsi Papua Barat
Tugarpuannerawain Selatan, Pulau		Pulau	03°16'50.24" S 132°43'53.34" T	Kabupaten Fak Fak, Provinsi Papua Barat
Tugarpuannerawain Tengah, Pulau		Pulau	03°16'47.77" S 132°43'50.38" T	Kabupaten Fak Fak, Provinsi Papua Barat
Tugarpuannerawain Utara, Pulau		Pulau	03°16'43.79" S 132°43'46.81" T	Kabupaten Fak Fak, Provinsi Papua Barat
Tumburit Ndabe, Yef		Pulau	04°00'25.97" S 134°14'51.92" T	Kabupaten Kaimana, Provinsi Papua Barat
Tumburit Nit, Yef		Pulau	04°00'25.12" S 134°14'53.83" T	Kabupaten Kaimana, Provinsi Papua Barat
Tumea, Yef		Pulau	03°59'25.34" S 134°06'33.25" T	Kabupaten Kaimana, Provinsi Papua Barat



Nama Rupabumi	Nama Lain	Unsur Rupabumi	Koordinat	Keterangan Wilayah
Tumit, Pulau		Pulau	02°41'15.76" S 132°34'43.39" T	Kabupaten Fak Fak, Provinsi Papua Barat
Tumuala Dua, Nus		Pulau	04°01'18.72" S 134°10'55.08" T	Kabupaten Kaimana, Provinsi Papua Barat
Tumuala Sat, Nus		Pulau	04°01'17.42" S 134°10'54.50" T	Kabupaten Kaimana, Provinsi Papua Barat
Tunakguanggarus, Yef		Pulau	03°51'55.54" S 134°01'28.64" T	Kabupaten Kaimana, Provinsi Papua Barat
Tundum, Nus		Pulau	03°46'10.97" S 134°06'15.03" T	Kabupaten Kaimana, Provinsi Papua Barat
Tur, Nus		Pulau	04°00'39.47" S 134°11'28.34" T	Kabupaten Kaimana, Provinsi Papua Barat
Turi, Nus		Pulau	03°46'20.34" S 134°09'11.47" T	Kabupaten Kaimana, Provinsi Papua Barat
Tuta, Yef		Pulau	03°59'48.21" S 134°24'24.61" T	Kabupaten Kaimana, Provinsi Papua Barat
Tutununusa, Pulau		Pulau	02°43'04.62" S 132°37'23.71" T	Kabupaten Fak Fak, Provinsi Papua Barat
Uapis, Nus		Pulau	02°00'01.24" S 134°08'29.27" T	Kabupaten Teluk Wondama, Provinsi Papua Barat
Udinusa Madmar, Pulau		Pulau	02°37'42.08" S 132°26'24.55" T	Kabupaten Fak Fak, Provinsi Papua Barat
Udinusa Taragan, Pulau		Pulau	02°37'45.61" S 132°26'27.13" T	Kabupaten Fak Fak, Provinsi Papua Barat
Udurnusnuse Natuk, Pulau		Pulau	02°39'02.57" S 132°33'55.62" T	Kabupaten Fak Fak, Provinsi Papua Barat
Udurnusnuse Nenem, Pulau		Pulau	02°38'58.76" S 132°33'51.99" T	Kabupaten Fak Fak, Provinsi Papua Barat
Ufiainus, Yef		Pulau	03°59'03.73" S 134°22'13.10" T	Kabupaten Kaimana, Provinsi Papua Barat
Ufuanunusa, Pulau		Pulau	02°41'19.65" S 132°34'19.89" T	Kabupaten Fak Fak, Provinsi Papua Barat
Ugar, Pulau		Pulau	02°38'41.27" S 132°28'46.16" T	Kabupaten Fak Fak, Provinsi Papua Barat
Umakaf, Pulau		Pulau	02°36'02.35" S 132°24'01.55" T	Kabupaten Fak Fak, Provinsi Papua Barat
Umbrum, Yef		Pulau	03°49'25.02" S 134°06'31.09" T	Kabupaten Kaimana, Provinsi Papua Barat
Umburit, Nus		Pulau	04°00'57.07" S 134°15'22.54" T	Kabupaten Kaimana, Provinsi Papua Barat
Unawiri, Pulau		Pulau	02°37'49.80" S 134°21'02.29" T	Kabupaten Teluk Wondama, Provinsi Papua Barat
Unoga, Yef		Pulau	04°02'06.39" S 133°20'47.93" T	Kabupaten Kaimana, Provinsi Papua Barat
Uonduond Luars, Nus		Pulau	03°34'21.88" S 133°50'06.73" T	Kabupaten Kaimana, Provinsi Papua Barat
Urita Nit, Nus		Pulau	03°59'18.17" S 134°06'27.20" T	Kabupaten Kaimana, Provinsi Papua Barat
Urita, Nus		Pulau	03°59'17.58" S 134°06'25.98" T	Kabupaten Kaimana, Provinsi Papua Barat
Uriurilempuang, Pulau		Pulau	03°28'49.77" S 132°51'27.55" T	Kabupaten Fak Fak, Provinsi Papua Barat
Urnus, Yef		Pulau	03°56'12.01" S 134°03'38.12" T	Kabupaten Kaimana, Provinsi Papua Barat
Urumb, Nus		Pulau	03°46'05.17" S 134°09'04.27" T	Kabupaten Kaimana, Provinsi Papua Barat

Nama Rupabumi	Nama Lain	Unsur Rupabumi	Koordinat	Keterangan Wilayah
Urumbjawut, Nus		Pulau	03°54'29.10" S 134°06'48.38" T	Kabupaten Kaimana, Provinsi Papua Barat
Urumbjawut, Nus		Pulau	03°46'14.86" S 134°09'10.69" T	Kabupaten Kaimana, Provinsi Papua Barat
Urumbjawutu Amoy, Pulau		Pulau	03°46'13.55" S 134°09'09.87" T	Kabupaten Kaimana, Provinsi Papua Barat
Urumbjawutu, Pulau		Pulau	03°46'13.31" S 134°09'09.73" T	Kabupaten Kaimana, Provinsi Papua Barat
Ururi, Pulau		Pulau	02°40'53.02" S 132°32'13.25" T	Kabupaten Fak Fak, Provinsi Papua Barat
Urus, Pulau		Pulau	02°41'10.32" S 134°23'20.37" T	Kabupaten Teluk Wondama, Provinsi Papua Barat
Usakmatam, Pulau		Pulau	02°36'55.07" S 132°26'36.69" T	Kabupaten Fak Fak, Provinsi Papua Barat
Usmanik, Pulau		Pulau	02°37'58.50" S 132°25'54.21" T	Kabupaten Fak Fak, Provinsi Papua Barat
Ususa, Nus		Pulau	03°50'38.73" S 133°58'27.95" T	Kabupaten Kaimana, Provinsi Papua Barat
Ususaur Fat, Yef		Pulau	03°51'07.54" S 133°57'54.90" T	Kabupaten Kaimana, Provinsi Papua Barat
Ususaur Fuce, Yef		Pulau	03°50'49.95" S 133°58'15.65" T	Kabupaten Kaimana, Provinsi Papua Barat
Ususaur Rim, Yef		Pulau	03°51'07.16" S 133°57'52.83" T	Kabupaten Kaimana, Provinsi Papua Barat
Ususaur Rimsemus, Yef		Pulau	03°50'56.79" S 133°57'53.46" T	Kabupaten Kaimana, Provinsi Papua Barat
Ususaur Rimtor, Yef		Pulau	03°50'57.08" S 133°58'05.04" T	Kabupaten Kaimana, Provinsi Papua Barat
Ususaur Rimuit, Yef		Pulau	03°50'55.14" S 133°57'59.68" T	Kabupaten Kaimana, Provinsi Papua Barat
Ususaur Rimvat, Yef		Pulau	03°50'51.34" S 133°58'15.84" T	Kabupaten Kaimana, Provinsi Papua Barat
Ususaur Semus, Yef		Pulau	03°51'05.13" S 133°58'07.09" T	Kabupaten Kaimana, Provinsi Papua Barat
Ususaur Tor, Yef		Pulau	03°51'09.39" S 133°58'00.18" T	Kabupaten Kaimana, Provinsi Papua Barat
Ususaur Uit, Yef		Pulau	03°51'08.47" S 133°58'05.29" T	Kabupaten Kaimana, Provinsi Papua Barat
Uwarois, Nus		Pulau	03°09'42.00" S 133°41'50.50" T	Kabupaten Kaimana, Provinsi Papua Barat
Vangura, Yef		Pulau	03°59'05.86" S 134°18'39.08" T	Kabupaten Kaimana, Provinsi Papua Barat
Venu, Yef		Pulau	04°19'35.56" S 133°30'18.47" T	Kabupaten Kaimana, Provinsi Papua Barat
Vetna'E, Pulau		Pulau	03°49'22.28" S 133°55'51.12" T	Kabupaten Kaimana, Provinsi Papua Barat
Viriam Net, Pulau		Pulau	03°49'01.34" S 133°55'40.01" T	Kabupaten Kaimana, Provinsi Papua Barat
Vives, Yef		Pulau	03°55'23.04" S 134°00'19.08" T	Kabupaten Kaimana, Provinsi Papua Barat
Vuguaivararar, Yef		Pulau	03°49'01.12" S 134°00'15.47" T	Kabupaten Kaimana, Provinsi Papua Barat
Wa'At Rom, Nus		Pulau	03°53'43.07" S 134°08'19.12" T	Kabupaten Kaimana, Provinsi Papua Barat
Wa'Atrum, Pulau		Pulau	03°53'53.83" S 134°08'02.10" T	Kabupaten Kaimana, Provinsi Papua Barat



Nama Rupabumi	Nama Lain	Unsur Rupabumi	Koordinat	Keterangan Wilayah
Waala Semus, Yef		Pulau	03°56'08.27" S 134°07'26.03" T	Kabupaten Kaimana, Provinsi Papua Barat
Waala Uit, Yef		Pulau	03°56'10.39" S 134°07'27.55" T	Kabupaten Kaimana, Provinsi Papua Barat
Waarom, Nus		Pulau	03°46'58.15" S 134°02'28.74" T	Kabupaten Kaimana, Provinsi Papua Barat
Waasa, Yef		Pulau	04°02'39.83" S 134°17'26.62" T	Kabupaten Kaimana, Provinsi Papua Barat
Waawut, Nus		Pulau	03°48'33.67" S 134°00'24.56" T	Kabupaten Kaimana, Provinsi Papua Barat
Wadiewaditemin, Pulau		Pulau	02°37'31.12" S 132°26'23.84" T	Kabupaten Fak Fak, Provinsi Papua Barat
Wadioi, Pulau		Pulau	02°24'58.83" S 134°13'07.78" T	Kabupaten Teluk Wondama, Provinsi Papua Barat
Wadjijof Selatan, Pulau		Pulau	02°40'53.06" S 132°30'16.34" T	Kabupaten Fak Fak, Provinsi Papua Barat
Wadjijof Utara, Pulau		Pulau	02°40'51.27" S 132°29'36.43" T	Kabupaten Fak Fak, Provinsi Papua Barat
Waesanus, Yef		Pulau	04°00'26.37" S 134°19'35.38" T	Kabupaten Kaimana, Provinsi Papua Barat
Wafataya Ndabe, Yef		Pulau	03°48'14.51" S 134°01'10.80" T	Kabupaten Kaimana, Provinsi Papua Barat
Wafataya Nit, Yef		Pulau	03°48'19.95" S 134°01'10.46" T	Kabupaten Kaimana, Provinsi Papua Barat
Wagitnu, Yef		Pulau	03°01'25.64" S 133°46'06.25" T	Kabupaten Kaimana, Provinsi Papua Barat
Waho, Yef		Pulau	03°26'52.39" S 133°30'15.39" T	Kabupaten Kaimana, Provinsi Papua Barat
Waifarafara Dalam, Yef		Pulau	04°00'12.60" S 134°13'39.90" T	Kabupaten Kaimana, Provinsi Papua Barat
Waifarafara Luar, Yef		Pulau	04°00'16.19" S 134°13'37.80" T	Kabupaten Kaimana, Provinsi Papua Barat
Waifesaman, Nus		Pulau	03°46'01.54" S 134°09'08.68" T	Kabupaten Kaimana, Provinsi Papua Barat
Waironi, Pulau		Pulau	01°48'28.66" S 134°25'21.59" T	Kabupaten Teluk Wondama, Provinsi Papua Barat
Waisan, Pulau		Pulau	03°04'06.55" S 133°55'20.62" T	Kabupaten Kaimana, Provinsi Papua Barat
Waitin Besar, Pulau		Pulau	02°55'47.90" S 132°08'54.33" T	Kabupaten Fak Fak, Provinsi Papua Barat
Waitin Kecil, Pulau		Pulau	02°55'52.70" S 132°08'47.22" T	Kabupaten Fak Fak, Provinsi Papua Barat
Waktawor, Pulau		Pulau	02°56'28.79" S 132°07'16.18" T	Kabupaten Fak Fak, Provinsi Papua Barat
Walawalatanemanusnit Ndabe, Yef		Pulau	03°49'54.70" S 133°59'45.56" T	Kabupaten Kaimana, Provinsi Papua Barat
Walawalatanemanusnit Semus, Yef		Pulau	03°49'55.26" S 133°59'46.55" T	Kabupaten Kaimana, Provinsi Papua Barat
Walawalatanemanusnit Tor, Yef		Pulau	03°49'54.69" S 133°59'57.69" T	Kabupaten Kaimana, Provinsi Papua Barat
Walawalatanemanusnit Uit, Yef		Pulau	03°49'55.99" S 133°59'46.72" T	Kabupaten Kaimana, Provinsi Papua Barat
Walera Dalam, Yef		Pulau	04°01'30.97" S 134°13'51.99" T	Kabupaten Kaimana, Provinsi Papua Barat
Walera Luar, Yef		Pulau	04°01'30.17" S 134°13'49.99" T	Kabupaten Kaimana, Provinsi Papua Barat

Nama Rupabumi	Nama Lain	Unsur Rupabumi	Koordinat	Keterangan Wilayah
Wamar, Nus		Pulau	03°58'18.09" S 134°09'22.02" T	Kabupaten Kaimana, Provinsi Papua Barat
Wamars, Nus		Pulau	02°18'20.08" S 133°56'42.00" T	Kabupaten Teluk Bintuni, Provinsi Papua Barat
Wambar Ndabe, Yef		Pulau	03°54'22.00" S 134°07'49.05" T	Kabupaten Kaimana, Provinsi Papua Barat
Wambar Nit, Yef		Pulau	03°54'27.38" S 134°07'49.40" T	Kabupaten Kaimana, Provinsi Papua Barat
Wambarmo Ndabe, Yef		Pulau	03°54'53.35" S 134°05'31.34" T	Kabupaten Kaimana, Provinsi Papua Barat
Wambarmo Nit, Yef		Pulau	03°54'53.44" S 134°05'29.14" T	Kabupaten Kaimana, Provinsi Papua Barat
Wamesa, Yef		Pulau	03°25'42.62" S 133°35'37.94" T	Kabupaten Kaimana, Provinsi Papua Barat
Wamisiru, Pulau		Pulau	02°01'51.34" S 134°07'17.72" T	Kabupaten Teluk Wondama, Provinsi Papua Barat
Wamofa Ndabe, Yef		Pulau	03°50'41.45" S 134°01'29.10" T	Kabupaten Kaimana, Provinsi Papua Barat
Wamofa Nit, Yef		Pulau	03°50'45.45" S 134°01'24.91" T	Kabupaten Kaimana, Provinsi Papua Barat
Wamujara Abkueres, Nus		Pulau	03°44'52.10" S 133°55'01.80" T	Kabupaten Kaimana, Provinsi Papua Barat
Wamujaras, Nus		Pulau	03°44'51.93" S 133°54'58.42" T	Kabupaten Kaimana, Provinsi Papua Barat
Wamun Waonusu Abkuere, Yef		Pulau	03°45'00.24" S 133°55'53.57" T	Kabupaten Kaimana, Provinsi Papua Barat
Wamun Waonusu Naia, Yef		Pulau	03°44'59.46" S 133°55'52.46" T	Kabupaten Kaimana, Provinsi Papua Barat
Wandanwanda Selatan, Pulau		Pulau	03°19'18.17" S 132°40'24.40" T	Kabupaten Fak Fak, Provinsi Papua Barat
Wandanwanda Utara, Pulau		Pulau	03°19'07.05" S 132°40'12.95" T	Kabupaten Fak Fak, Provinsi Papua Barat
Wangermanoha, Pulau		Pulau	02°48'21.37" S 132°02'42.49" T	Kabupaten Fak Fak, Provinsi Papua Barat
Wanggat, Nus	Tatin Nus	Pulau	03°58'34.97" S 134°09'44.25" T	Kabupaten Kaimana, Provinsi Papua Barat
Wanggumalom, Yef		Pulau	04°01'24.39" S 134°11'09.81" T	Kabupaten Kaimana, Provinsi Papua Barat
Waninu, Yef		Pulau	03°09'08.82" S 133°41'40.52" T	Kabupaten Kaimana, Provinsi Papua Barat
Waponin Kokoi, Pulau		Pulau	02°44'09.82" S 132°06'10.41" T	Kabupaten Fak Fak, Provinsi Papua Barat
Waponin, Pulau		Pulau	02°44'11.34" S 132°06'09.21" T	Kabupaten Fak Fak, Provinsi Papua Barat
Wapupi Kecil, Pulau		Pulau	02°24'05.59" S 134°13'40.95" T	Kabupaten Teluk Wondama, Provinsi Papua Barat
Wapupi, Pulau		Pulau	02°24'12.16" S 134°13'40.54" T	Kabupaten Teluk Wondama, Provinsi Papua Barat
Waramasin, Yef		Pulau	03°56'53.08" S 134°04'22.01" T	Kabupaten Kaimana, Provinsi Papua Barat
Warambai Ndabe, Yef		Pulau	03°59'57.91" S 134°24'38.59" T	Kabupaten Kaimana, Provinsi Papua Barat
Warambai Nit, Yef		Pulau	04°00'03.18" S 134°24'39.46" T	Kabupaten Kaimana, Provinsi Papua Barat
Waranggainus, Yef		Pulau	03°49'26.23" S 133°59'44.45" T	Kabupaten Kaimana, Provinsi Papua Barat

Nama Rupabumi	Nama Lain	Unsur Rupabumi	Koordinat	Keterangan Wilayah
Warasnam, Pulau		Pulau	02°37'14.63" S 132°27'36.16" T	Kabupaten Fak Fak, Provinsi Papua Barat
Waresa, Nus		Pulau	03°46'25.20" S 133°54'48.26" T	Kabupaten Kaimana, Provinsi Papua Barat
Wariami Nus, Pulau		Pulau	03°53'44.54" S 134°10'01.35" T	Kabupaten Kaimana, Provinsi Papua Barat
Warifi, Yef		Pulau	03°57'46.09" S 134°37'39.64" T	Kabupaten Kaimana, Provinsi Papua Barat
Warika Besar, Yef		Pulau	03°47'41.04" S 134°09'46.34" T	Kabupaten Kaimana, Provinsi Papua Barat
Warika Panjang, Yef		Pulau	03°47'01.29" S 134°09'46.34" T	Kabupaten Kaimana, Provinsi Papua Barat
Warimut, Nus		Pulau	03°45'36.88" S 134°08'38.79" T	Kabupaten Kaimana, Provinsi Papua Barat
Warin, Yef		Pulau	03°07'22.15" S 133°45'36.75" T	Kabupaten Kaimana, Provinsi Papua Barat
Warisa Semus, Yef		Pulau	03°59'47.91" S 134°07'27.59" T	Kabupaten Kaimana, Provinsi Papua Barat
Warisa Vit, Yef		Pulau	03°59'48.98" S 134°07'31.89" T	Kabupaten Kaimana, Provinsi Papua Barat
Wariyatak, Pulau		Pulau	02°57'20.35" S 132°07'44.85" T	Kabupaten Fak Fak, Provinsi Papua Barat
Waro, Nus		Pulau	03°47'36.92" S 134°02'49.49" T	Kabupaten Kaimana, Provinsi Papua Barat
Warombai, Nus		Pulau	03°55'03.67" S 133°59'45.43" T	Kabupaten Kaimana, Provinsi Papua Barat
Warplungplung, Pulau		Pulau	02°56'28.95" S 131°59'40.42" T	Kabupaten Fak Fak, Provinsi Papua Barat
Warwar, Pulau		Pulau	02°49'58.96" S 132°00'34.66" T	Kabupaten Fak Fak, Provinsi Papua Barat
Was, Pulau		Pulau	02°44'31.11" S 131°59'26.81" T	Kabupaten Fak Fak, Provinsi Papua Barat
Wataduria Kecil, Pulau		Pulau	02°43'58.05" S 132°38'46.23" T	Kabupaten Fak Fak, Provinsi Papua Barat
Wataduria, Pulau		Pulau	02°43'59.50" S 132°38'56.45" T	Kabupaten Fak Fak, Provinsi Papua Barat
Wawar, Nus		Pulau	03°49'46.52" S 133°59'53.50" T	Kabupaten Kaimana, Provinsi Papua Barat
Wawinbabere, Pulau		Pulau	02°40'04.12" S 134°22'00.04" T	Kabupaten Teluk Wondama, Provinsi Papua Barat
Wegmafnu, Yef		Pulau	03°06'06.99" S 133°46'31.78" T	Kabupaten Kaimana, Provinsi Papua Barat
Wepi Besar, Pulau		Pulau	02°39'29.04" S 134°22'04.33" T	Kabupaten Teluk Wondama, Provinsi Papua Barat
Wepi Kecil, Pulau		Pulau	02°39'36.79" S 134°22'02.15" T	Kabupaten Teluk Wondama, Provinsi Papua Barat
Weresanus, Yef		Pulau	03°49'34.95" S 133°59'03.64" T	Kabupaten Kaimana, Provinsi Papua Barat
Wermin, Pulau		Pulau	02°42'49.86" S 132°05'04.17" T	Kabupaten Fak Fak, Provinsi Papua Barat
Wernifar Barat, Pulau		Pulau	02°40'23.70" S 131°36'06.87" T	Kabupaten Fak Fak, Provinsi Papua Barat
Wernifar Kokoi, Pulau		Pulau	02°40'32.81" S 131°36'05.11" T	Kabupaten Fak Fak, Provinsi Papua Barat
Wernifar Nusapuan, Pulau		Pulau	02°40'24.97" S 131°35'56.91" T	Kabupaten Fak Fak, Provinsi Papua Barat

Nama Rupabumi	Nama Lain	Unsur Rupabumi	Koordinat	Keterangan Wilayah
Wernifar Timur, Pulau		Pulau	02°40'29.77" S 131°36'19.67" T	Kabupaten Fak Fak, Provinsi Papua Barat
Wernifar Utara, Pulau		Pulau	02°40'22.22" S 131°36'37.01" T	Kabupaten Fak Fak, Provinsi Papua Barat
Werpapaya, Pulau		Pulau	02°42'52.01" S 132°08'27.92" T	Kabupaten Fak Fak, Provinsi Papua Barat
Werpati, Pulau		Pulau	02°40'34.60" S 131°36'52.85" T	Kabupaten Fak Fak, Provinsi Papua Barat
Wetak Barat, Pulau		Pulau	03°06'40.85" S 132°29'45.84" T	Kabupaten Fak Fak, Provinsi Papua Barat
Wetak Besar, Pulau		Pulau	03°06'40.66" S 132°29'53.76" T	Kabupaten Fak Fak, Provinsi Papua Barat
Wetak Timur, Pulau		Pulau	03°06'39.04" S 132°29'47.50" T	Kabupaten Fak Fak, Provinsi Papua Barat
Wetin, Pulau		Pulau	02°41'12.45" S 132°06'49.38" T	Kabupaten Fak Fak, Provinsi Papua Barat
Wetuf, Yef		Pulau	02°54'46.18" S 133°48'57.87" T	Kabupaten Kaimana, Provinsi Papua Barat
Wia, Yef		Pulau	03°49'53.06" S 134°05'34.92" T	Kabupaten Kaimana, Provinsi Papua Barat
Wiaboi, Pulau		Pulau	02°00'41.36" S 134°09'29.28" T	Kabupaten Teluk Wondama, Provinsi Papua Barat
Wier Ai, Pulau		Pulau	02°38'52.59" S 132°31'34.07" T	Kabupaten Fak Fak, Provinsi Papua Barat
Wimbrow, Pulau		Pulau	02°35'29.54" S 133°24'46.24" T	Kabupaten Teluk Bintuni, Provinsi Papua Barat
Windsesi Baba, Pulau		Pulau	02°02'39.25" S 134°08'50.75" T	Kabupaten Teluk Wondama, Provinsi Papua Barat
Windsesi Katu, Pulau		Pulau	02°02'41.33" S 134°08'47.11" T	Kabupaten Teluk Wondama, Provinsi Papua Barat
Wisianya, Pulau		Pulau	02°41'47.44" S 132°35'35.84" T	Kabupaten Fak Fak, Provinsi Papua Barat
Woisumi, Pulau		Pulau	02°01'26.55" S 134°09'31.78" T	Kabupaten Teluk Wondama, Provinsi Papua Barat
Womaduri, Pulau		Pulau	02°33'18.22" S 134°27'23.44" T	Kabupaten Teluk Wondama, Provinsi Papua Barat
Wongermowindi, Pulau		Pulau	03°08'13.12" S 132°34'14.56" T	Kabupaten Fak Fak, Provinsi Papua Barat
Wonggei, Pulau		Pulau	02°42'19.94" S 134°23'29.94" T	Kabupaten Teluk Wondama, Provinsi Papua Barat
Worangganus Ndabe, Yef		Pulau	03°58'21.38" S 134°21'59.69" T	Kabupaten Kaimana, Provinsi Papua Barat
Worangganus Nit, Yef		Pulau	03°58'34.86" S 134°21'58.26" T	Kabupaten Kaimana, Provinsi Papua Barat
Worangganus Tengah, Yef		Pulau	03°58'29.89" S 134°21'55.53" T	Kabupaten Kaimana, Provinsi Papua Barat
Worofrom, Yef		Pulau	04°01'06.36" S 134°27'38.68" T	Kabupaten Kaimana, Provinsi Papua Barat
Wororoni Besar, Yef		Pulau	01°46'20.54" S 134°11'23.06" T	Kabupaten Teluk Wondama, Provinsi Papua Barat
Wororoni Kecil, Yef		Pulau	01°46'18.93" S 134°11'24.46" T	Kabupaten Teluk Wondama, Provinsi Papua Barat
Worpaduai, Yef		Pulau	01°42'56.55" S 134°05'40.81" T	Kabupaten Teluk Wondama, Provinsi Papua Barat
Wurimnus, Yef		Pulau	03°47'43.80" S 134°06'17.11" T	Kabupaten Kaimana, Provinsi Papua Barat

Nama Rupabumi	Nama Lain	Unsur Rupabumi	Koordinat	Keterangan Wilayah
Yangdinwa'A, Nus		Pulau	03°49'48.49" S 133°59'48.95" T	Kabupaten Kaimana, Provinsi Papua Barat
Yangginwaar, Nus		Pulau	03°48'34.96" S 134°00'25.06" T	Kabupaten Kaimana, Provinsi Papua Barat
Yarbui, Yef		Pulau	02°42'47.09" S 134°23'48.51" T	Kabupaten Teluk Wondama, Provinsi Papua Barat
Yarifu, Yef		Pulau	02°22'20.83" S 134°30'13.01" T	Kabupaten Teluk Wondama, Provinsi Papua Barat
Yawars, Nus		Pulau	02°30'23.89" S 134°22'37.83" T	Kabupaten Teluk Wondama, Provinsi Papua Barat
Yembauri, Yef		Pulau	01°49'24.79" S 134°07'01.12" T	Kabupaten Teluk Wondama, Provinsi Papua Barat
Yen Dumat Baba, Pulau		Pulau	01°59'11.28" S 134°08'38.55" T	Kabupaten Teluk Wondama, Provinsi Papua Barat
Yen Dumat Katu, Pulau		Pulau	01°59'18.29" S 134°08'27.07" T	Kabupaten Teluk Wondama, Provinsi Papua Barat
Yen Imberei, Pulau		Pulau	01°44'00.48" S 134°12'45.10" T	Kabupaten Teluk Wondama, Provinsi Papua Barat
Yen Kuandi, Pulau		Pulau	01°58'35.49" S 134°41'57.47" T	Kabupaten Teluk Wondama, Provinsi Papua Barat
Yerenusi, Yef		Pulau	02°50'49.63" S 134°28'12.15" T	Kabupaten Teluk Wondama, Provinsi Papua Barat
Yesue, Pulau		Pulau	01°59'59.83" S 134°24'09.96" T	Kabupaten Teluk Wondama, Provinsi Papua Barat
Yop, Yef		Pulau	02°32'50.62" S 134°22'56.29" T	Kabupaten Teluk Wondama, Provinsi Papua Barat
Yupi, Yef		Pulau	02°03'39.20" S 134°09'27.93" T	Kabupaten Teluk Wondama, Provinsi Papua Barat

**27**

**PAPUA BARAT DAYA**



Nama Rupabumi	Nama Lain	Unsur Rupabumi	Koordinat	Keterangan Wilayah
Abai, Pulau		Pulau	00°24'15.46" S 130°37'58.62" T	Kabupaten Raja Ampat, Provinsi Papua Barat Daya
Abai, Pulau		Pulau	00°20'35.86" S 130°59'40.57" T	Kabupaten Raja Ampat, Provinsi Papua Barat Daya
Abaiyeben, Pulau		Pulau	00°24'14.96" S 130°37'28.96" T	Kabupaten Raja Ampat, Provinsi Papua Barat Daya
Abay, Meos		Pulau	00°31'07.77" S 130°34'43.85" T	Kabupaten Raja Ampat, Provinsi Papua Barat Daya
Abidon, Pulau		Pulau	00°29'59.51" U 131°07'28.78" T	Kabupaten Raja Ampat, Provinsi Papua Barat Daya
Abiyem Ganau, Pulau		Pulau	00°12'04.88" S 130°12'52.46" T	Kabupaten Raja Ampat, Provinsi Papua Barat Daya
Abiyem Palay, Pulau		Pulau	00°12'01.03" S 130°13'00.06" T	Kabupaten Raja Ampat, Provinsi Papua Barat Daya
Abley Genan, Yef		Pulau	00°07'58.06" U 130°05'31.67" T	Kabupaten Raja Ampat, Provinsi Papua Barat Daya
Abley, Yef		Pulau	00°08'01.25" U 130°05'27.48" T	Kabupaten Raja Ampat, Provinsi Papua Barat Daya
Ableybus, Pulau		Pulau	00°25'01.58" S 130°36'29.85" T	Kabupaten Raja Ampat, Provinsi Papua Barat Daya
Abor Taruk Besar, Pulau		Pulau	00°27'24.28" S 130°28'45.00" T	Kabupaten Raja Ampat, Provinsi Papua Barat Daya
Abor Taruk Kecil, Pulau		Pulau	00°27'15.03" S 130°28'56.58" T	Kabupaten Raja Ampat, Provinsi Papua Barat Daya
Abris, Pulau		Pulau	00°38'41.65" U 131°09'24.31" T	Kabupaten Raja Ampat, Provinsi Papua Barat Daya
Abupal Sawi, Pulau		Pulau	00°12'49.11" S 130°17'12.19" T	Kabupaten Raja Ampat, Provinsi Papua Barat Daya
Abupal, Pulau		Pulau	00°12'54.31" S 130°16'54.69" T	Kabupaten Raja Ampat, Provinsi Papua Barat Daya
Aday, Yef		Pulau	00°21'23.24" S 130°33'57.11" T	Kabupaten Raja Ampat, Provinsi Papua Barat Daya
Adekaka, Pulau		Pulau	00°20'37.48" S 131°00'54.87" T	Kabupaten Raja Ampat, Provinsi Papua Barat Daya
Adorbu, Yef		Pulau	00°10'07.90" U 130°01'55.12" T	Kabupaten Raja Ampat, Provinsi Papua Barat Daya
Afni, Yef		Pulau	00°22'04.53" S 130°25'19.53" T	Kabupaten Raja Ampat, Provinsi Papua Barat Daya
Air Beroi, Pulau		Pulau	00°33'54.20" S 130°31'03.29" T	Kabupaten Raja Ampat, Provinsi Papua Barat Daya
Aitapor, Meos		Pulau	00°29'03.50" S 130°36'11.49" T	Kabupaten Raja Ampat, Provinsi Papua Barat Daya
Aiwan, Mios		Pulau	01°13'31.80" S 129°43'57.52" T	Kabupaten Raja Ampat, Provinsi Papua Barat Daya
Aiwankoer, Mios		Pulau	01°14'40.97" S 129°47'11.58" T	Kabupaten Raja Ampat, Provinsi Papua Barat Daya
Aiyai Genan, Pulau		Pulau	00°10'54.83" S 130°12'48.20" T	Kabupaten Raja Ampat, Provinsi Papua Barat Daya
Aiyai, Pulau		Pulau	00°08'59.22" S 130°13'34.90" T	Kabupaten Raja Ampat, Provinsi Papua Barat Daya
Ajaran, Yef		Pulau	00°10'13.73" U 130°01'19.49" T	Kabupaten Raja Ampat, Provinsi Papua Barat Daya
Akekel, Yef		Pulau	00°21'48.97" S 130°34'24.61" T	Kabupaten Raja Ampat, Provinsi Papua Barat Daya
Alalel Lols, Nus		Pulau	01°59'47.32" S 130°36'17.90" T	Kabupaten Raja Ampat, Provinsi Papua Barat Daya



Nama Rupabumi	Nama Lain	Unsur Rupabumi	Koordinat	Keterangan Wilayah
Alalel Sawis, Nus		Pulau	01°59'44.05" S 130°37'06.94" T	Kabupaten Raja Ampat, Provinsi Papua Barat Daya
Alalels, Nus		Pulau	02°00'01.65" S 130°36'15.39" T	Kabupaten Raja Ampat, Provinsi Papua Barat Daya
Aleg Ni Yef Ganan, Pulau		Pulau	00°09'55.01" U 130°02'45.75" T	Kabupaten Raja Ampat, Provinsi Papua Barat Daya
Aleli, Pulau		Pulau	00°21'10.58" S 130°34'04.77" T	Kabupaten Raja Ampat, Provinsi Papua Barat Daya
Alfia Wagayun, Pulau		Pulau	00°00'56.13" S 130°17'18.96" T	Kabupaten Raja Ampat, Provinsi Papua Barat Daya
Alilin, Yef		Pulau	00°10'24.73" U 130°01'48.69" T	Kabupaten Raja Ampat, Provinsi Papua Barat Daya
Alilinmalan Peley, Pulau		Pulau	00°24'58.99" S 130°36'38.51" T	Kabupaten Raja Ampat, Provinsi Papua Barat Daya
Alilinmalan, Pulau		Pulau	00°24'56.61" S 130°36'29.11" T	Kabupaten Raja Ampat, Provinsi Papua Barat Daya
Alio, Yef		Pulau	00°11'40.56" S 130°20'49.33" T	Kabupaten Raja Ampat, Provinsi Papua Barat Daya
Alit Nisa, Pulau		Pulau	00°21'46.30" S 130°34'22.50" T	Kabupaten Raja Ampat, Provinsi Papua Barat Daya
Aliyai, Yef		Pulau	00°03'10.90" S 130°28'07.16" T	Kabupaten Raja Ampat, Provinsi Papua Barat Daya
Alobo Genang, Yef		Pulau	00°17'12.81" S 130°53'10.68" T	Kabupaten Raja Ampat, Provinsi Papua Barat Daya
Aloga Genan, Yef		Pulau	00°07'53.45" U 130°04'35.71" T	Kabupaten Raja Ampat, Provinsi Papua Barat Daya
Alogo, Pulau		Pulau	00°08'20.29" U 130°04'21.20" T	Kabupaten Raja Ampat, Provinsi Papua Barat Daya
Alokwai, Pulau		Pulau	00°17'05.01" S 130°53'07.55" T	Kabupaten Raja Ampat, Provinsi Papua Barat Daya
Alomketo Genan, Pulau		Pulau	00°10'14.72" U 130°00'23.69" T	Kabupaten Raja Ampat, Provinsi Papua Barat Daya
Alomketo, Pulau		Pulau	00°10'20.92" U 130°00'25.17" T	Kabupaten Raja Ampat, Provinsi Papua Barat Daya
Alomketoyes, Pulau		Pulau	00°10'22.01" U 130°00'30.01" T	Kabupaten Raja Ampat, Provinsi Papua Barat Daya
Aluflo Genan, Yef		Pulau	00°07'04.86" U 130°08'16.77" T	Kabupaten Raja Ampat, Provinsi Papua Barat Daya
Aluflo, Yef		Pulau	00°07'09.06" U 130°08'12.98" T	Kabupaten Raja Ampat, Provinsi Papua Barat Daya
Alvia Ganan, Pulau		Pulau	00°01'10.93" S 130°18'06.74" T	Kabupaten Raja Ampat, Provinsi Papua Barat Daya
Alvia Les, Pulau		Pulau	00°01'07.28" S 130°17'56.57" T	Kabupaten Raja Ampat, Provinsi Papua Barat Daya
Alvia Lol, Pulau		Pulau	00°01'03.20" S 130°17'57.76" T	Kabupaten Raja Ampat, Provinsi Papua Barat Daya
Alvia Matlolo, Pulau		Pulau	00°01'04.32" S 130°18'10.94" T	Kabupaten Raja Ampat, Provinsi Papua Barat Daya
Alvia Peley, Pulau		Pulau	00°01'07.41" S 130°18'06.07" T	Kabupaten Raja Ampat, Provinsi Papua Barat Daya
Alviafit, Pulau		Pulau	00°00'31.96" S 130°24'08.90" T	Kabupaten Raja Ampat, Provinsi Papua Barat Daya
Alyai, Yef		Pulau	00°09'57.72" S 130°13'47.68" T	Kabupaten Raja Ampat, Provinsi Papua Barat Daya
Alyun, Yef		Pulau	00°09'53.98" U 130°01'24.27" T	Kabupaten Raja Ampat, Provinsi Papua Barat Daya

Nama Rupabumi	Nama Lain	Unsur Rupabumi	Koordinat	Keterangan Wilayah
Amblut, Yef		Pulau	00°08'14.43" U 130°03'45.10" T	Kabupaten Raja Ampat, Provinsi Papua Barat Daya
Amli, Yef		Pulau	00°09'53.67" S 130°14'05.50" T	Kabupaten Raja Ampat, Provinsi Papua Barat Daya
Amli, Yef		Pulau	00°22'04.22" S 130°33'46.91" T	Kabupaten Raja Ampat, Provinsi Papua Barat Daya
Ampui, Meos		Pulau	00°18'49.60" S 130°36'22.23" T	Kabupaten Raja Ampat, Provinsi Papua Barat Daya
Amuk Kecil, Pulau		Pulau	01°00'47.56" S 131°15'08.80" T	Kabupaten Sorong, Provinsi Papua Barat Daya
Amuk, Pulau		Pulau	01°00'55.40" S 131°15'00.51" T	Kabupaten Sorong, Provinsi Papua Barat Daya
Anak Makmak, Pulau		Pulau	01°08'19.98" S 131°12'26.70" T	Kabupaten Sorong, Provinsi Papua Barat Daya
Andau Ebai, Pulau		Pulau	00°41'27.28" S 130°14'24.99" T	Kabupaten Raja Ampat, Provinsi Papua Barat Daya
Andau Mgun, Pulau		Pulau	00°40'24.12" S 130°15'10.30" T	Kabupaten Raja Ampat, Provinsi Papua Barat Daya
Anggaf Genan, Yef		Pulau	00°10'06.79" U 130°02'15.84" T	Kabupaten Raja Ampat, Provinsi Papua Barat Daya
Anggaf Genan, Yef		Pulau	00°09'45.06" U 130°02'19.75" T	Kabupaten Raja Ampat, Provinsi Papua Barat Daya
Anggaf, Yef		Pulau	00°09'55.04" U 130°02'18.96" T	Kabupaten Raja Ampat, Provinsi Papua Barat Daya
Anggombaleo Matlolo, Pulau		Pulau	00°13'00.64" S 130°17'19.34" T	Kabupaten Raja Ampat, Provinsi Papua Barat Daya
Anggombaleo Pat, Pulau		Pulau	00°12'59.09" S 130°17'16.46" T	Kabupaten Raja Ampat, Provinsi Papua Barat Daya
Anggombaleo Sawi, Pulau		Pulau	00°13'01.91" S 130°17'45.43" T	Kabupaten Raja Ampat, Provinsi Papua Barat Daya
Anggrek, Meos		Pulau	00°26'22.47" S 130°29'23.96" T	Kabupaten Raja Ampat, Provinsi Papua Barat Daya
Ansana Besar, Pulau		Pulau	00°24'13.78" S 130°37'58.89" T	Kabupaten Raja Ampat, Provinsi Papua Barat Daya
Ansana Kecil, Pulau		Pulau	00°24'13.14" S 130°37'58.60" T	Kabupaten Raja Ampat, Provinsi Papua Barat Daya
Apaiddod Atsa, Yef		Pulau	00°14'12.46" S 130°43'16.70" T	Kabupaten Raja Ampat, Provinsi Papua Barat Daya
Apat lu Ganan, Yef		Pulau	00°09'53.66" S 130°14'18.53" T	Kabupaten Raja Ampat, Provinsi Papua Barat Daya
Apat Lu Pale, Yef		Pulau	00°09'55.23" S 130°14'20.27" T	Kabupaten Raja Ampat, Provinsi Papua Barat Daya
Apat Manyaran, Yef		Pulau	00°09'55.33" S 130°14'17.95" T	Kabupaten Raja Ampat, Provinsi Papua Barat Daya
Apat Namlilin, Yef		Pulau	00°30'55.73" S 130°40'24.57" T	Kabupaten Raja Ampat, Provinsi Papua Barat Daya
Apat Nsayo, Yef		Pulau	00°07'44.55" U 130°05'44.09" T	Kabupaten Raja Ampat, Provinsi Papua Barat Daya
Apat Tapau Ganan, Yef		Pulau	00°09'51.01" S 130°14'02.26" T	Kabupaten Raja Ampat, Provinsi Papua Barat Daya
Apat Tapau Pale, Yef		Pulau	00°09'51.90" S 130°14'04.07" T	Kabupaten Raja Ampat, Provinsi Papua Barat Daya
Apat, Yef		Pulau	00°10'04.07" S 130°14'28.72" T	Kabupaten Raja Ampat, Provinsi Papua Barat Daya
Apatlei, Pulau		Pulau	00°18'59.33" S 130°38'26.05" T	Kabupaten Raja Ampat, Provinsi Papua Barat Daya

Nama Rupabumi	Nama Lain	Unsur Rupabumi	Koordinat	Keterangan Wilayah
Apatlo Lol, Pulau		Pulau	00°24'51.73" S 130°34'08.84" T	Kabupaten Raja Ampat, Provinsi Papua Barat Daya
Apatlo, Yef		Pulau	00°24'52.47" S 130°33'59.38" T	Kabupaten Raja Ampat, Provinsi Papua Barat Daya
Apatlopalolon, Yef		Pulau	00°24'52.85" S 130°34'06.14" T	Kabupaten Raja Ampat, Provinsi Papua Barat Daya
Apatsol, Yef		Pulau	00°04'56.51" S 130°27'31.02" T	Kabupaten Raja Ampat, Provinsi Papua Barat Daya
Apatsol, Yef		Pulau	00°07'42.84" U 130°05'39.23" T	Kabupaten Raja Ampat, Provinsi Papua Barat Daya
Apayet Les, Pulau		Pulau	00°11'10.80" S 130°26'21.85" T	Kabupaten Raja Ampat, Provinsi Papua Barat Daya
Apeno, Yef		Pulau	00°07'55.21" U 130°05'37.90" T	Kabupaten Raja Ampat, Provinsi Papua Barat Daya
Apop Uray, Pulau		Pulau	00°34'55.23" U 131°08'51.96" T	Kabupaten Raja Ampat, Provinsi Papua Barat Daya
Apop, Pulau		Pulau	00°35'42.91" U 131°08'54.10" T	Kabupaten Raja Ampat, Provinsi Papua Barat Daya
Appyolop Atem, Yef		Pulau	00°03'13.19" S 130°29'53.08" T	Kabupaten Raja Ampat, Provinsi Papua Barat Daya
Appyolop Lu, Yef		Pulau	00°03'19.45" S 130°29'54.71" T	Kabupaten Raja Ampat, Provinsi Papua Barat Daya
Appyolop Tul, Yef		Pulau	00°03'18.78" S 130°29'53.85" T	Kabupaten Raja Ampat, Provinsi Papua Barat Daya
Apsipi, Pulau		Pulau	00°04'12.42" S 130°22'00.46" T	Kabupaten Raja Ampat, Provinsi Papua Barat Daya
Arar Kecil Selatan, Pulau		Pulau	01°00'38.45" S 131°15'09.44" T	Kabupaten Sorong, Provinsi Papua Barat Daya
Arar Kecil Utara, Pulau		Pulau	01°00'32.24" S 131°15'12.92" T	Kabupaten Sorong, Provinsi Papua Barat Daya
Arar, Pulau		Pulau	01°00'18.17" S 131°14'57.94" T	Kabupaten Sorong, Provinsi Papua Barat Daya
Arawa, Pulau		Pulau	01°46'46.20" S 129°39'32.31" T	Kabupaten Raja Ampat, Provinsi Papua Barat Daya
Arber Munday, Pulau		Pulau	00°22'38.37" U 131°02'12.23" T	Kabupaten Raja Ampat, Provinsi Papua Barat Daya
Arber Munday, Pulau		Pulau	00°22'39.79" U 131°02'11.71" T	Kabupaten Raja Ampat, Provinsi Papua Barat Daya
Ardirkansai, Pulau		Pulau	00°37'26.82" U 131°07'07.49" T	Kabupaten Raja Ampat, Provinsi Papua Barat Daya
Arebalangket Palay, Pulau		Pulau	00°12'05.50" S 130°14'16.62" T	Kabupaten Raja Ampat, Provinsi Papua Barat Daya
Arebalangket Pat, Pulau		Pulau	00°12'07.90" S 130°14'14.55" T	Kabupaten Raja Ampat, Provinsi Papua Barat Daya
Arebalangket Sawi, Pulau		Pulau	00°12'10.39" S 130°14'48.58" T	Kabupaten Raja Ampat, Provinsi Papua Barat Daya
Arefi Brawek, Pulau		Pulau	00°47'29.11" S 130°42'02.66" T	Kabupaten Raja Ampat, Provinsi Papua Barat Daya
Arefi, Pulau		Pulau	00°47'22.21" S 130°42'26.83" T	Kabupaten Raja Ampat, Provinsi Papua Barat Daya
Arempeley Genan, Pulau		Pulau	00°09'57.79" U 130°02'53.61" T	Kabupaten Raja Ampat, Provinsi Papua Barat Daya
Arempeley, Yef		Pulau	00°10'01.02" U 130°02'55.86" T	Kabupaten Raja Ampat, Provinsi Papua Barat Daya
Arkalemana, Pulau		Pulau	00°21'16.40" S 130°34'37.47" T	Kabupaten Raja Ampat, Provinsi Papua Barat Daya

Nama Rupabumi	Nama Lain	Unsur Rupabumi	Koordinat	Keterangan Wilayah
Arkatpin Peley, Pulau		Pulau	00°20'47.22" S 130°34'58.46" T	Kabupaten Raja Ampat, Provinsi Papua Barat Daya
Arkatpin, Pulau		Pulau	00°20'51.73" S 130°34'52.42" T	Kabupaten Raja Ampat, Provinsi Papua Barat Daya
Aroret Bonday, Meos		Pulau	00°30'58.53" S 130°34'59.17" T	Kabupaten Raja Ampat, Provinsi Papua Barat Daya
Aroret Fandu, Meos		Pulau	00°30'59.74" S 130°35'00.83" T	Kabupaten Raja Ampat, Provinsi Papua Barat Daya
Aroret Munde, Meos		Pulau	00°31'02.30" S 130°35'02.86" T	Kabupaten Raja Ampat, Provinsi Papua Barat Daya
Arwaf Iboer, Meos		Pulau	00°28'07.90" S 130°35'31.49" T	Kabupaten Raja Ampat, Provinsi Papua Barat Daya
Arwaf, Meos		Pulau	00°26'40.09" S 130°29'25.00" T	Kabupaten Raja Ampat, Provinsi Papua Barat Daya
Arwaf, Yef		Pulau	00°25'30.55" S 130°34'12.65" T	Kabupaten Raja Ampat, Provinsi Papua Barat Daya
Aryai, Pulau		Pulau	00°13'37.99" S 130°23'13.64" T	Kabupaten Raja Ampat, Provinsi Papua Barat Daya
Aryop, Pulau		Pulau	00°21'06.26" S 130°57'39.74" T	Kabupaten Raja Ampat, Provinsi Papua Barat Daya
Asem, Yef		Pulau	00°17'55.71" S 130°53'25.52" T	Kabupaten Raja Ampat, Provinsi Papua Barat Daya
Asilin, Yef		Pulau	00°17'14.30" S 130°53'17.81" T	Kabupaten Raja Ampat, Provinsi Papua Barat Daya
Atelem, Pulau		Pulau	00°08'43.12" S 130°16'01.12" T	Kabupaten Raja Ampat, Provinsi Papua Barat Daya
Atredao, Pulau		Pulau	01°15'58.69" S 129°44'14.10" T	Kabupaten Raja Ampat, Provinsi Papua Barat Daya
Au Ling Pato Lu, Pulau		Pulau	01°57'13.32" S 130°24'07.30" T	Kabupaten Raja Ampat, Provinsi Papua Barat Daya
Au Ling Pato, Pulau		Pulau	01°57'06.49" S 130°24'08.88" T	Kabupaten Raja Ampat, Provinsi Papua Barat Daya
Augusta, Pulau		Pulau	00°38'53.43" S 130°34'34.27" T	Kabupaten Raja Ampat, Provinsi Papua Barat Daya
Auja Hana Ai Ha, Pulau		Pulau	01°56'59.79" S 130°23'39.59" T	Kabupaten Raja Ampat, Provinsi Papua Barat Daya
Auja Hana Ai Lu, Pulau		Pulau	01°57'00.47" S 130°23'39.14" T	Kabupaten Raja Ampat, Provinsi Papua Barat Daya
Auja Hana Ai Tol, Pulau		Pulau	01°57'01.37" S 130°23'38.72" T	Kabupaten Raja Ampat, Provinsi Papua Barat Daya
Auja Kalim Na Fat, Pulau	Pulau Auja Kalim Nafat	Pulau	01°57'12.29" S 130°24'00.28" T	Kabupaten Raja Ampat, Provinsi Papua Barat Daya
Auja Kalim Na Fit, Pulau		Pulau	01°57'08.97" S 130°23'45.26" T	Kabupaten Raja Ampat, Provinsi Papua Barat Daya
Auja Kalim Na Lim, Pulau		Pulau	01°56'55.45" S 130°23'58.57" T	Kabupaten Raja Ampat, Provinsi Papua Barat Daya
Auja Kalim Na Lu, Pulau		Pulau	01°57'06.36" S 130°23'59.15" T	Kabupaten Raja Ampat, Provinsi Papua Barat Daya
Auja Kalim Na Nom, Pulau		Pulau	01°57'08.42" S 130°23'45.40" T	Kabupaten Raja Ampat, Provinsi Papua Barat Daya
Auja Kalim Na Sa, Pulau		Pulau	01°57'07.62" S 130°24'02.22" T	Kabupaten Raja Ampat, Provinsi Papua Barat Daya
Auja Kalim Na Tol, Pulau		Pulau	01°57'04.95" S 130°23'56.06" T	Kabupaten Raja Ampat, Provinsi Papua Barat Daya
Auja Kalim Na Wal, Pulau		Pulau	01°57'13.67" S 130°23'43.75" T	Kabupaten Raja Ampat, Provinsi Papua Barat Daya

Nama Rupabumi	Nama Lain	Unsur Rupabumi	Koordinat	Keterangan Wilayah
Aujunkatu, Pulau		Pulau	01°52'09.87" S 130°25'27.35" T	Kabupaten Raja Ampat, Provinsi Papua Barat Daya
Autu Mara, Yef		Pulau	00°16'03.02" S 130°21'41.77" T	Kabupaten Raja Ampat, Provinsi Papua Barat Daya
Auwanwaititim Ganan, Pulau		Pulau	01°50'05.46" S 130°27'43.22" T	Kabupaten Raja Ampat, Provinsi Papua Barat Daya
Auwanwaititim Pale, Pulau		Pulau	01°50'03.13" S 130°27'12.77" T	Kabupaten Raja Ampat, Provinsi Papua Barat Daya
Awaet, Meos		Pulau	00°28'50.38" S 130°36'23.32" T	Kabupaten Raja Ampat, Provinsi Papua Barat Daya
Awat, Meos		Pulau	00°26'34.80" S 130°29'41.84" T	Kabupaten Raja Ampat, Provinsi Papua Barat Daya
Awat, Yef		Pulau	00°18'22.13" S 130°38'08.81" T	Kabupaten Raja Ampat, Provinsi Papua Barat Daya
Awawebyar Kampung, Meos		Pulau	00°31'08.63" S 130°34'07.85" T	Kabupaten Raja Ampat, Provinsi Papua Barat Daya
Awawebyar Mkun, Meos		Pulau	00°31'00.42" S 130°34'14.01" T	Kabupaten Raja Ampat, Provinsi Papua Barat Daya
Awawebyar Wambarek, Meos		Pulau	00°31'03.90" S 130°34'06.30" T	Kabupaten Raja Ampat, Provinsi Papua Barat Daya
Awawebyar Wamurem, Meos		Pulau	00°31'04.23" S 130°34'10.07" T	Kabupaten Raja Ampat, Provinsi Papua Barat Daya
Awutu Mara, Yef		Pulau	00°04'51.75" S 130°29'52.36" T	Kabupaten Raja Ampat, Provinsi Papua Barat Daya
Awyau, Meos		Pulau	00°25'02.22" S 130°36'54.29" T	Kabupaten Raja Ampat, Provinsi Papua Barat Daya
Awyaw Ganan, Pulau		Pulau	00°24'59.35" S 130°36'56.74" T	Kabupaten Raja Ampat, Provinsi Papua Barat Daya
Aya, Yef		Pulau	00°25'03.29" S 130°36'43.03" T	Kabupaten Raja Ampat, Provinsi Papua Barat Daya
Ayan Lapo, Yef		Pulau	00°09'56.49" S 130°13'52.46" T	Kabupaten Raja Ampat, Provinsi Papua Barat Daya
Ayan, Yef		Pulau	00°09'53.84" S 130°13'51.25" T	Kabupaten Raja Ampat, Provinsi Papua Barat Daya
Ayei, Pulau		Pulau	00°10'30.28" S 130°13'38.10" T	Kabupaten Raja Ampat, Provinsi Papua Barat Daya
Ayelo Genan, Yef		Pulau	00°10'00.65" U 130°02'22.06" T	Kabupaten Raja Ampat, Provinsi Papua Barat Daya
Ayelo, Yef		Pulau	00°10'03.33" U 130°02'28.68" T	Kabupaten Raja Ampat, Provinsi Papua Barat Daya
Ayem Kecil, Pulau		Pulau	00°48'50.99" S 130°54'36.05" T	Kabupaten Raja Ampat, Provinsi Papua Barat Daya
Ayem, Pulau		Pulau	00°49'02.23" S 130°54'06.05" T	Kabupaten Raja Ampat, Provinsi Papua Barat Daya
Ayey, Yef		Pulau	00°07'46.11" U 130°05'05.66" T	Kabupaten Raja Ampat, Provinsi Papua Barat Daya
Ayop, Yef		Pulau	00°25'10.04" S 130°34'12.94" T	Kabupaten Raja Ampat, Provinsi Papua Barat Daya
Ayov, Pulau		Pulau	00°47'53.89" S 130°40'33.72" T	Kabupaten Raja Ampat, Provinsi Papua Barat Daya
Ayoy, Yef		Pulau	00°10'02.97" U 130°02'01.40" T	Kabupaten Raja Ampat, Provinsi Papua Barat Daya
Ayulo Ganan, Pulau		Pulau	00°11'44.92" S 130°20'53.37" T	Kabupaten Raja Ampat, Provinsi Papua Barat Daya
Ayulo Palay, Pulau		Pulau	00°11'48.97" S 130°21'01.34" T	Kabupaten Raja Ampat, Provinsi Papua Barat Daya

Nama Rupabumi	Nama Lain	Unsur Rupabumi	Koordinat	Keterangan Wilayah
Ayulo, Yef		Pulau	00°11'46.61" S 130°20'48.10" T	Kabupaten Raja Ampat, Provinsi Papua Barat Daya
Ayumatnikalet, Pulau		Pulau	00°20'10.39" S 130°35'03.71" T	Kabupaten Raja Ampat, Provinsi Papua Barat Daya
Ba, Pulau		Pulau	02°04'23.27" S 130°24'11.00" T	Kabupaten Raja Ampat, Provinsi Papua Barat Daya
Babanedayan, Yef		Pulau	00°12'17.44" S 130°23'46.54" T	Kabupaten Raja Ampat, Provinsi Papua Barat Daya
Babani Pumpesun, Pulau		Pulau	00°11'45.94" S 130°26'21.00" T	Kabupaten Raja Ampat, Provinsi Papua Barat Daya
Babani, Yef		Pulau	00°08'21.64" S 130°24'17.02" T	Kabupaten Raja Ampat, Provinsi Papua Barat Daya
Baciek Atsa, Yef		Pulau	00°06'12.98" U 130°15'11.04" T	Kabupaten Raja Ampat, Provinsi Papua Barat Daya
Baciek Lu, Yef		Pulau	00°06'09.42" U 130°15'14.91" T	Kabupaten Raja Ampat, Provinsi Papua Barat Daya
Baciek Tol, Yef		Pulau	00°05'57.44" U 130°16'35.87" T	Kabupaten Raja Ampat, Provinsi Papua Barat Daya
Baciek, Yef		Pulau	00°06'09.18" U 130°15'51.71" T	Kabupaten Raja Ampat, Provinsi Papua Barat Daya
Baibor, Pulau		Pulau	00°02'44.75" S 130°43'25.95" T	Kabupaten Raja Ampat, Provinsi Papua Barat Daya
Bajai, Yef		Pulau	00°24'34.57" S 130°34'03.34" T	Kabupaten Raja Ampat, Provinsi Papua Barat Daya
Bak, Yef		Pulau	00°07'23.88" U 130°08'09.03" T	Kabupaten Raja Ampat, Provinsi Papua Barat Daya
Bakon Bonday, Meos		Pulau	00°29'19.96" S 130°36'03.28" T	Kabupaten Raja Ampat, Provinsi Papua Barat Daya
Bakon Iba, Meos		Pulau	00°29'24.79" S 130°36'08.30" T	Kabupaten Raja Ampat, Provinsi Papua Barat Daya
Bakon Mkun, Meos		Pulau	00°29'24.66" S 130°36'13.61" T	Kabupaten Raja Ampat, Provinsi Papua Barat Daya
Bakon Munde, Meos		Pulau	00°29'26.07" S 130°36'16.35" T	Kabupaten Raja Ampat, Provinsi Papua Barat Daya
Bakon Mundi, Meos		Pulau	00°29'20.24" S 130°35'56.84" T	Kabupaten Raja Ampat, Provinsi Papua Barat Daya
Balak, Pulau		Pulau	00°20'16.55" S 130°35'28.10" T	Kabupaten Raja Ampat, Provinsi Papua Barat Daya
Balaubo, Yef		Pulau	00°10'07.54" U 130°01'14.13" T	Kabupaten Raja Ampat, Provinsi Papua Barat Daya
Balbal Les, Pulau		Pulau	02°14'12.95" S 130°30'49.94" T	Kabupaten Raja Ampat, Provinsi Papua Barat Daya
Balbal Lol, Pulau		Pulau	02°00'45.69" S 130°23'32.94" T	Kabupaten Raja Ampat, Provinsi Papua Barat Daya
Balbalak, Yef		Pulau	00°04'18.40" S 130°02'26.90" T	Kabupaten Raja Ampat, Provinsi Papua Barat Daya
Balbileget Sawi, Pulau		Pulau	02°05'05.72" S 130°29'54.15" T	Kabupaten Raja Ampat, Provinsi Papua Barat Daya
Balbileget Sawi, Pulau		Pulau	02°05'01.39" S 130°30'05.84" T	Kabupaten Raja Ampat, Provinsi Papua Barat Daya
Balbili Lol, Pulau		Pulau	01°05'10.49" S 131°10'34.27" T	Kabupaten Raja Ampat, Provinsi Papua Barat Daya
Balbili Mirinle, Pulau		Pulau	01°05'40.40" S 131°10'08.79" T	Kabupaten Raja Ampat, Provinsi Papua Barat Daya
Balbili, Pulau		Pulau	01°05'32.09" S 131°10'32.88" T	Kabupaten Raja Ampat, Provinsi Papua Barat Daya



Nama Rupabumi	Nama Lain	Unsur Rupabumi	Koordinat	Keterangan Wilayah
Balbilleget Yeffo, Pulau		Pulau	02°05'13.40" S 130°29'50.66" T	Kabupaten Raja Ampat, Provinsi Papua Barat Daya
Balbul Atsa, Pulau		Pulau	02°11'34.26" S 130°18'45.66" T	Kabupaten Raja Ampat, Provinsi Papua Barat Daya
Balbul Fat, Pulau		Pulau	02°11'47.95" S 130°19'08.92" T	Kabupaten Raja Ampat, Provinsi Papua Barat Daya
Balbul Ganau, Pulau		Pulau	02°11'49.46" S 130°19'18.40" T	Kabupaten Raja Ampat, Provinsi Papua Barat Daya
Balbul Lim, Pulau		Pulau	02°11'43.60" S 130°19'30.50" T	Kabupaten Raja Ampat, Provinsi Papua Barat Daya
Balbul Lu, Pulau		Pulau	02°11'42.36" S 130°19'00.00" T	Kabupaten Raja Ampat, Provinsi Papua Barat Daya
Balbul Pale, Pulau		Pulau	02°11'41.50" S 130°18'31.41" T	Kabupaten Raja Ampat, Provinsi Papua Barat Daya
Balbul Tol, Pulau		Pulau	02°11'38.82" S 130°19'04.58" T	Kabupaten Raja Ampat, Provinsi Papua Barat Daya
Balbulol Kapatcol Masos, Pulau		Pulau	02°01'28.17" S 130°41'33.10" T	Kabupaten Raja Ampat, Provinsi Papua Barat Daya
Balbulol Kapatcol Togaya, Pulau		Pulau	02°01'29.12" S 130°41'55.46" T	Kabupaten Raja Ampat, Provinsi Papua Barat Daya
Balbulol Kapatcol Yasancau, Pulau		Pulau	02°01'39.11" S 130°41'20.28" T	Kabupaten Raja Ampat, Provinsi Papua Barat Daya
Balbulol Nikapacol Katem Tobantano, Pulau		Pulau	02°00'32.72" S 130°41'22.45" T	Kabupaten Raja Ampat, Provinsi Papua Barat Daya
Balbulol Nikapacol Nitiptobalbulya, Pulau		Pulau	02°01'41.88" S 130°40'48.52" T	Kabupaten Raja Ampat, Provinsi Papua Barat Daya
Balbulol Nikapacol Toluya, Pulau		Pulau	02°00'33.72" S 130°41'24.42" T	Kabupaten Raja Ampat, Provinsi Papua Barat Daya
Balbulol Nikapatcol Ganantoisimya, Pulau		Pulau	02°01'44.65" S 130°40'53.85" T	Kabupaten Raja Ampat, Provinsi Papua Barat Daya
Balbulol Nikapatcol Tabofon, Pulau		Pulau	02°01'45.41" S 130°40'57.96" T	Kabupaten Raja Ampat, Provinsi Papua Barat Daya
Balbulol Nikapatcol Toforon, Pulau		Pulau	02°01'30.33" S 130°41'15.05" T	Kabupaten Raja Ampat, Provinsi Papua Barat Daya
Balbulol Nikapatcol Tolanam, Pulau		Pulau	02°01'31.33" S 130°41'13.71" T	Kabupaten Raja Ampat, Provinsi Papua Barat Daya
Balbulol Nikapatcol Tolentau, Pulau		Pulau	02°01'24.39" S 130°40'57.01" T	Kabupaten Raja Ampat, Provinsi Papua Barat Daya
Balbulol Nikapatcol Tololya, Pulau		Pulau	02°01'20.30" S 130°41'39.26" T	Kabupaten Raja Ampat, Provinsi Papua Barat Daya
Balbulol Nikapatcol Tomanyanimtotiplol, Pulau		Pulau	02°01'40.92" S 130°40'47.49" T	Kabupaten Raja Ampat, Provinsi Papua Barat Daya
Balbulol Nikapatcol Tomasigitlapo, Pulau		Pulau	02°01'30.92" S 130°41'05.39" T	Kabupaten Raja Ampat, Provinsi Papua Barat Daya
Balea Atsa, Pulau		Pulau	00°24'08.43" S 130°37'23.61" T	Kabupaten Raja Ampat, Provinsi Papua Barat Daya
Balea Fat, Pulau		Pulau	00°24'05.13" S 130°37'21.07" T	Kabupaten Raja Ampat, Provinsi Papua Barat Daya
Balea Lu, Pulau		Pulau	00°24'07.23" S 130°37'25.04" T	Kabupaten Raja Ampat, Provinsi Papua Barat Daya
Balea Tol, Pulau		Pulau	00°24'07.62" S 130°37'26.56" T	Kabupaten Raja Ampat, Provinsi Papua Barat Daya
Balea, Pulau		Pulau	00°24'14.14" S 130°37'26.41" T	Kabupaten Raja Ampat, Provinsi Papua Barat Daya
Balea, Pulau		Pulau	00°19'08.92" S 130°38'55.63" T	Kabupaten Raja Ampat, Provinsi Papua Barat Daya

Nama Rupabumi	Nama Lain	Unsur Rupabumi	Koordinat	Keterangan Wilayah
Balesewolo, Pulau		Pulau	01°04'53.63" S 131°14'18.07" T	Kabupaten Sorong, Provinsi Papua Barat Daya
Balia, Yef		Pulau	00°10'03.54" U 130°01'10.99" T	Kabupaten Raja Ampat, Provinsi Papua Barat Daya
Baliya, Yef		Pulau	00°10'15.19" U 130°03'12.24" T	Kabupaten Raja Ampat, Provinsi Papua Barat Daya
Balok Ganan, Pulau		Pulau	02°14'26.05" S 130°21'37.64" T	Kabupaten Raja Ampat, Provinsi Papua Barat Daya
Balok Pale, Pulau		Pulau	02°14'32.50" S 130°22'09.65" T	Kabupaten Raja Ampat, Provinsi Papua Barat Daya
Bam, Pulau		Pulau	00°56'18.56" S 131°04'01.79" T	Kabupaten Raja Ampat, Provinsi Papua Barat Daya
Bam, Yef		Pulau	02°00'37.82" S 130°18'32.33" T	Kabupaten Raja Ampat, Provinsi Papua Barat Daya
Bambu, Pulau		Pulau	01°32'12.89" S 131°17'04.91" T	Kabupaten Sorong, Provinsi Papua Barat Daya
Banlu Ganan, Pulau		Pulau	00°08'14.95" S 130°40'00.29" T	Kabupaten Raja Ampat, Provinsi Papua Barat Daya
Banlu Pale, Pulau		Pulau	00°08'13.44" S 130°39'52.06" T	Kabupaten Raja Ampat, Provinsi Papua Barat Daya
Banos Nikapatcol, Pulau		Pulau	01°58'09.95" S 130°30'47.17" T	Kabupaten Raja Ampat, Provinsi Papua Barat Daya
Banos, Pulau		Pulau	01°58'12.13" S 130°30'48.93" T	Kabupaten Raja Ampat, Provinsi Papua Barat Daya
Banyaganan Yef Kacuo, Pulau		Pulau	02°07'21.15" S 130°26'54.80" T	Kabupaten Raja Ampat, Provinsi Papua Barat Daya
Banyaganan Yef Kanitif, Pulau		Pulau	02°07'44.24" S 130°27'02.72" T	Kabupaten Raja Ampat, Provinsi Papua Barat Daya
Banyaganan Yefto Palolon, Pulau		Pulau	02°07'30.60" S 130°26'47.01" T	Kabupaten Raja Ampat, Provinsi Papua Barat Daya
Banyaganan Yefto Sapen, Pulau		Pulau	02°07'37.04" S 130°26'58.25" T	Kabupaten Raja Ampat, Provinsi Papua Barat Daya
Banyagananbati, Pulau		Pulau	02°07'38.19" S 130°26'34.99" T	Kabupaten Raja Ampat, Provinsi Papua Barat Daya
Banyagananpulau, Pulau		Pulau	02°07'22.49" S 130°26'44.40" T	Kabupaten Raja Ampat, Provinsi Papua Barat Daya
Barani, Yef		Pulau	00°19'37.85" S 130°34'35.99" T	Kabupaten Raja Ampat, Provinsi Papua Barat Daya
Barbar, Meos		Pulau	00°26'34.59" S 130°29'31.69" T	Kabupaten Raja Ampat, Provinsi Papua Barat Daya
Bat Mame Yef Binamoe, Pulau	Pulau Batmame Yef Binamoe	Pulau	02°13'14.79" S 130°29'19.64" T	Kabupaten Raja Ampat, Provinsi Papua Barat Daya
Bat Mame Yef Manyanim, Pulau	Pulau Batmame Yef Manyanim	Pulau	02°13'22.00" S 130°29'21.48" T	Kabupaten Raja Ampat, Provinsi Papua Barat Daya
Bat Mame Yef Yahya, Pulau		Pulau	02°13'10.89" S 130°29'05.70" T	Kabupaten Raja Ampat, Provinsi Papua Barat Daya
Bat, Yef		Pulau	00°18'21.65" S 130°38'03.56" T	Kabupaten Raja Ampat, Provinsi Papua Barat Daya
Batang Pele, Pulau		Pulau	00°17'59.87" S 130°13'12.27" T	Kabupaten Raja Ampat, Provinsi Papua Barat Daya
Batanta, Pulau		Pulau	00°51'35.58" S 130°39'41.22" T	Kabupaten Raja Ampat, Provinsi Papua Barat Daya
Batbitiem Ganan, Pulau		Pulau	02°14'49.33" S 130°33'42.18" T	Kabupaten Raja Ampat, Provinsi Papua Barat Daya
Batbitiem Pale, Pulau		Pulau	02°14'45.48" S 130°32'59.46" T	Kabupaten Raja Ampat, Provinsi Papua Barat Daya



Nama Rupabumi	Nama Lain	Unsur Rupabumi	Koordinat	Keterangan Wilayah
Batbitiem Palolon, Pulau		Pulau	02°14'46.53" S 130°33'31.67" T	Kabupaten Raja Ampat, Provinsi Papua Barat Daya
Batbitiem Pat, Pulau		Pulau	02°14'56.95" S 130°32'45.91" T	Kabupaten Raja Ampat, Provinsi Papua Barat Daya
Batbitiem Sawi, Pulau		Pulau	02°14'54.23" S 130°33'18.37" T	Kabupaten Raja Ampat, Provinsi Papua Barat Daya
Batbitim Yef Abdul Rauf, Pulau		Pulau	02°14'35.79" S 130°33'25.48" T	Kabupaten Raja Ampat, Provinsi Papua Barat Daya
Batbitim Yef Kacu Tol, Pulau	Pulau Batbitim Yefkacu Tol	Pulau	02°14'59.07" S 130°34'00.89" T	Kabupaten Raja Ampat, Provinsi Papua Barat Daya
Batbitim Yef Koin, Pulau		Pulau	02°14'52.64" S 130°33'08.03" T	Kabupaten Raja Ampat, Provinsi Papua Barat Daya
Batbitim Yef Lanampale, Pulau		Pulau	02°14'52.51" S 130°33'15.71" T	Kabupaten Raja Ampat, Provinsi Papua Barat Daya
Batbitim Yef Males, Pulau		Pulau	02°14'55.48" S 130°33'10.67" T	Kabupaten Raja Ampat, Provinsi Papua Barat Daya
Batbitim Yef Tolili, Pulau		Pulau	02°14'53.45" S 130°33'24.45" T	Kabupaten Raja Ampat, Provinsi Papua Barat Daya
Batimee Ket, Pulau		Pulau	01°04'40.85" S 131°07'25.93" T	Kabupaten Raja Ampat, Provinsi Papua Barat Daya
Batimee Lil, Pulau		Pulau	01°03'57.37" S 131°08'06.09" T	Kabupaten Raja Ampat, Provinsi Papua Barat Daya
Batimee, Pulau		Pulau	01°03'40.75" S 131°07'23.71" T	Kabupaten Raja Ampat, Provinsi Papua Barat Daya
Batimere Genan, Pulau		Pulau	01°03'13.89" S 131°08'11.91" T	Kabupaten Raja Ampat, Provinsi Papua Barat Daya
Batmame Atsa, Pulau		Pulau	02°13'15.20" S 130°29'10.65" T	Kabupaten Raja Ampat, Provinsi Papua Barat Daya
Batmame Fat, Pulau		Pulau	02°13'30.09" S 130°29'17.02" T	Kabupaten Raja Ampat, Provinsi Papua Barat Daya
Batmame Fit, Pulau		Pulau	02°13'26.83" S 130°29'32.39" T	Kabupaten Raja Ampat, Provinsi Papua Barat Daya
Batmame Lim, Pulau		Pulau	02°13'21.01" S 130°29'22.85" T	Kabupaten Raja Ampat, Provinsi Papua Barat Daya
Batmame Lu, Pulau		Pulau	02°13'36.09" S 130°29'08.17" T	Kabupaten Raja Ampat, Provinsi Papua Barat Daya
Batmame Tol, Pulau		Pulau	02°13'31.08" S 130°29'09.81" T	Kabupaten Raja Ampat, Provinsi Papua Barat Daya
Batmame Wal, Pulau		Pulau	02°13'28.76" S 130°29'37.76" T	Kabupaten Raja Ampat, Provinsi Papua Barat Daya
Batmame Wonom, Pulau		Pulau	02°13'20.45" S 130°29'31.84" T	Kabupaten Raja Ampat, Provinsi Papua Barat Daya
Batmame, Pulau		Pulau	02°13'28.18" S 130°29'12.20" T	Kabupaten Raja Ampat, Provinsi Papua Barat Daya
Batmeket, Pulau		Pulau	00°55'29.92" S 130°47'14.13" T	Kabupaten Raja Ampat, Provinsi Papua Barat Daya
Batuempe, Pulau		Pulau	01°28'34.21" S 130°59'30.86" T	Kabupaten Sorong, Provinsi Papua Barat Daya
Batuhun, Pulau		Pulau	00°44'14.36" S 131°34'58.95" T	Kabupaten Sorong, Provinsi Papua Barat Daya
Batulobang Kecil, Yef		Pulau	00°45'43.52" S 131°25'01.52" T	Kabupaten Sorong, Provinsi Papua Barat Daya
Batulobang, Yef		Pulau	00°45'50.94" S 131°24'47.31" T	Kabupaten Sorong, Provinsi Papua Barat Daya
Baturaam, Yef		Pulau	00°49'55.35" S 131°12'40.21" T	Kota Sorong, Provinsi Papua Barat Daya

Nama Rupabumi	Nama Lain	Unsur Rupabumi	Koordinat	Keterangan Wilayah
Batuyewen, Pulau		Pulau	00°29'29.26" S 130°19'53.00" T	Kabupaten Raja Ampat, Provinsi Papua Barat Daya
Bau, Meos		Pulau	00°26'46.70" S 130°29'24.90" T	Kabupaten Raja Ampat, Provinsi Papua Barat Daya
Bawang, Yef		Pulau	00°10'34.51" U 130°01'58.77" T	Kabupaten Raja Ampat, Provinsi Papua Barat Daya
Bayampop Atsa, Pulau		Pulau	01°58'22.29" S 130°27'35.71" T	Kabupaten Raja Ampat, Provinsi Papua Barat Daya
Bayampop Fat, Pulau		Pulau	01°58'06.41" S 130°27'20.26" T	Kabupaten Raja Ampat, Provinsi Papua Barat Daya
Bayampop Lapaleo, Pulau		Pulau	01°57'53.02" S 130°28'00.39" T	Kabupaten Raja Ampat, Provinsi Papua Barat Daya
Bayampop Lu, Pulau		Pulau	01°58'18.03" S 130°27'22.48" T	Kabupaten Raja Ampat, Provinsi Papua Barat Daya
Bayampop Tol, Pulau		Pulau	01°58'09.62" S 130°27'23.47" T	Kabupaten Raja Ampat, Provinsi Papua Barat Daya
Bayampop Yefto Lapaleo, Pulau		Pulau	01°57'54.37" S 130°28'00.90" T	Kabupaten Raja Ampat, Provinsi Papua Barat Daya
Bayampop Yefto Rapat Lolya, Pulau	Pulau Bayampop Yef Torapatlolya	Pulau	01°57'57.48" S 130°27'59.06" T	Kabupaten Raja Ampat, Provinsi Papua Barat Daya
Bayampop, Pulau		Pulau	01°59'06.34" S 130°27'31.45" T	Kabupaten Raja Ampat, Provinsi Papua Barat Daya
Befor, Pulau		Pulau	01°15'08.78" S 129°45'36.95" T	Kabupaten Raja Ampat, Provinsi Papua Barat Daya
Beiyeif Ganan, Pulau		Pulau	00°05'12.23" S 130°10'36.98" T	Kabupaten Raja Ampat, Provinsi Papua Barat Daya
Beiyeifarem Les, Pulau		Pulau	00°06'28.94" S 130°11'48.32" T	Kabupaten Raja Ampat, Provinsi Papua Barat Daya
Beiyeifarem Lool, Pulau		Pulau	00°06'20.95" S 130°11'47.21" T	Kabupaten Raja Ampat, Provinsi Papua Barat Daya
Beiyeifarem Pat, Pulau		Pulau	00°06'22.26" S 130°11'41.69" T	Kabupaten Raja Ampat, Provinsi Papua Barat Daya
Beiyeifarem Sawi, Pulau		Pulau	00°06'30.16" S 130°11'59.21" T	Kabupaten Raja Ampat, Provinsi Papua Barat Daya
Beket Katem, Pulau		Pulau	02°01'47.48" S 130°17'02.67" T	Kabupaten Raja Ampat, Provinsi Papua Barat Daya
Beket Lu, Pulau		Pulau	02°01'54.77" S 130°16'55.62" T	Kabupaten Raja Ampat, Provinsi Papua Barat Daya
Bekor, Mios		Pulau	00°24'09.04" S 130°13'40.10" T	Kabupaten Raja Ampat, Provinsi Papua Barat Daya
Bekwan, Mios		Pulau	00°23'58.01" U 131°08'21.22" T	Kabupaten Raja Ampat, Provinsi Papua Barat Daya
Belal Atsa, Pulau		Pulau	02°05'03.72" S 130°08'25.45" T	Kabupaten Raja Ampat, Provinsi Papua Barat Daya
Belal Fat, Pulau		Pulau	02°05'05.96" S 130°08'14.32" T	Kabupaten Raja Ampat, Provinsi Papua Barat Daya
Belal Lu, Pulau		Pulau	02°05'04.59" S 130°08'20.38" T	Kabupaten Raja Ampat, Provinsi Papua Barat Daya
Belal Tol, Pulau		Pulau	02°05'04.37" S 130°08'12.69" T	Kabupaten Raja Ampat, Provinsi Papua Barat Daya
Belal, Pulau		Pulau	02°05'05.24" S 130°07'54.62" T	Kabupaten Raja Ampat, Provinsi Papua Barat Daya
Belbagenan Ganan, Pulau		Pulau	00°18'38.96" S 130°37'45.91" T	Kabupaten Raja Ampat, Provinsi Papua Barat Daya
Belbagenan Palay, Pulau		Pulau	00°18'35.88" S 130°37'43.89" T	Kabupaten Raja Ampat, Provinsi Papua Barat Daya

Nama Rupabumi	Nama Lain	Unsur Rupabumi	Koordinat	Keterangan Wilayah
Belbelaplatap, Pulau		Pulau	00°24'49.23" S 130°35'40.49" T	Kabupaten Raja Ampat, Provinsi Papua Barat Daya
Belles Le, Pulau		Pulau	01°41'57.77" S 130°00'22.24" T	Kabupaten Raja Ampat, Provinsi Papua Barat Daya
Belles Lol, Pulau		Pulau	01°40'39.33" S 129°59'24.58" T	Kabupaten Raja Ampat, Provinsi Papua Barat Daya
Bem, Pulau		Pulau	02°05'35.81" S 130°26'23.74" T	Kabupaten Raja Ampat, Provinsi Papua Barat Daya
Bem, Yef		Pulau	00°26'23.25" S 130°26'31.62" T	Kabupaten Raja Ampat, Provinsi Papua Barat Daya
Bemlo, Pulau		Pulau	02°01'54.01" S 130°01'26.58" T	Kabupaten Raja Ampat, Provinsi Papua Barat Daya
Benteng Keramat Ai Ha, Pulau	Pulau Benteng Keramat Aiha	Pulau	01°56'49.79" S 130°21'50.82" T	Kabupaten Raja Ampat, Provinsi Papua Barat Daya
Benteng Keramat Lu, Pulau		Pulau	01°56'47.69" S 130°21'52.89" T	Kabupaten Raja Ampat, Provinsi Papua Barat Daya
Bessi, Yef		Pulau	01°05'49.99" S 131°06'03.18" T	Kabupaten Raja Ampat, Provinsi Papua Barat Daya
Betlapo, Pulau		Pulau	00°13'21.87" S 130°24'22.69" T	Kabupaten Raja Ampat, Provinsi Papua Barat Daya
Bey, Yef		Pulau	00°10'02.70" U 130°01'06.61" T	Kabupaten Raja Ampat, Provinsi Papua Barat Daya
Beyuremetem, Pulau		Pulau	00°05'41.97" S 130°11'09.75" T	Kabupaten Raja Ampat, Provinsi Papua Barat Daya
Bi Kecil, Yef		Pulau	01°21'47.06" S 130°57'13.11" T	Kabupaten Sorong, Provinsi Papua Barat Daya
Bi Ningki, Yef		Pulau	00°03'15.37" S 130°43'46.87" T	Kabupaten Raja Ampat, Provinsi Papua Barat Daya
Bi, Yef		Pulau	00°00'10.36" S 130°07'36.70" T	Kabupaten Raja Ampat, Provinsi Papua Barat Daya
Bi, Yef		Pulau	02°04'17.10" S 130°09'29.18" T	Kabupaten Raja Ampat, Provinsi Papua Barat Daya
Bi, Yef		Pulau	01°21'26.91" S 130°56'50.17" T	Kabupaten Sorong, Provinsi Papua Barat Daya
Biantsyi Genan, Yef		Pulau	00°18'00.55" S 130°22'25.46" T	Kabupaten Raja Ampat, Provinsi Papua Barat Daya
Biantsyi, Yef		Pulau	00°18'52.42" S 130°21'33.59" T	Kabupaten Raja Ampat, Provinsi Papua Barat Daya
Bie, Yef		Pulau	00°19'31.87" S 130°12'26.27" T	Kabupaten Raja Ampat, Provinsi Papua Barat Daya
Bien, Meos		Pulau	00°26'47.36" S 130°30'01.12" T	Kabupaten Raja Ampat, Provinsi Papua Barat Daya
Bikaunut Ganan, Yef		Pulau	02°05'05.72" S 130°09'21.52" T	Kabupaten Raja Ampat, Provinsi Papua Barat Daya
Bikaunut Pale, Yef		Pulau	02°04'51.55" S 130°08'53.92" T	Kabupaten Raja Ampat, Provinsi Papua Barat Daya
Bikaunut Palolon, Yef		Pulau	02°04'51.76" S 130°09'00.85" T	Kabupaten Raja Ampat, Provinsi Papua Barat Daya
Bilatan, Pulau		Pulau	01°06'41.23" S 131°05'18.31" T	Kabupaten Raja Ampat, Provinsi Papua Barat Daya
Birie, Pulau		Pulau	00°47'21.77" S 130°44'04.38" T	Kabupaten Raja Ampat, Provinsi Papua Barat Daya
Bisi Hubuk, Pulau		Pulau	00°45'34.44" S 131°24'59.82" T	Kabupaten Sorong, Provinsi Papua Barat Daya
Bitalolpa, Pulau		Pulau	01°51'36.90" S 130°25'55.08" T	Kabupaten Raja Ampat, Provinsi Papua Barat Daya

Nama Rupabumi	Nama Lain	Unsur Rupabumi	Koordinat	Keterangan Wilayah
Bitmey, Pulau		Pulau	00°04'33.22" S 130°26'34.07" T	Kabupaten Raja Ampat, Provinsi Papua Barat Daya
Bo Genan, Yef		Pulau	01°08'59.89" S 131°03'19.06" T	Kabupaten Raja Ampat, Provinsi Papua Barat Daya
Bo Yef Gamuru, Pulau		Pulau	02°13'05.72" S 130°33'53.97" T	Kabupaten Raja Ampat, Provinsi Papua Barat Daya
Bo Yef Kaculu, Pulau		Pulau	02°13'08.46" S 130°34'04.46" T	Kabupaten Raja Ampat, Provinsi Papua Barat Daya
Bo Yef Kapat Manyanin, Pulau	Pulau Bo Yef Kapatmanyenin	Pulau	02°13'10.89" S 130°34'49.73" T	Kabupaten Raja Ampat, Provinsi Papua Barat Daya
Bo Yef Toda, Pulau		Pulau	02°13'10.99" S 130°34'50.18" T	Kabupaten Raja Ampat, Provinsi Papua Barat Daya
Bo, Pulau		Pulau	00°05'43.34" S 130°21'33.25" T	Kabupaten Raja Ampat, Provinsi Papua Barat Daya
Bo, Yef		Pulau	01°42'21.15" S 130°14'10.59" T	Kabupaten Raja Ampat, Provinsi Papua Barat Daya
Bo, Yef		Pulau	01°10'27.18" S 131°03'26.74" T	Kabupaten Raja Ampat, Provinsi Papua Barat Daya
Bodo Iba, Mios		Pulau	01°16'14.98" S 129°45'31.56" T	Kabupaten Raja Ampat, Provinsi Papua Barat Daya
Bodo Mgun, Pulau		Pulau	01°15'22.63" S 129°44'38.68" T	Kabupaten Raja Ampat, Provinsi Papua Barat Daya
Bodo, Pulau		Pulau	01°14'07.80" S 130°41'26.98" T	Kabupaten Sorong, Provinsi Papua Barat Daya
Bolke Genan, Pulau		Pulau	01°05'17.14" S 131°09'22.81" T	Kabupaten Raja Ampat, Provinsi Papua Barat Daya
Bolke Pele, Pulau		Pulau	01°05'12.71" S 131°09'44.41" T	Kabupaten Raja Ampat, Provinsi Papua Barat Daya
Bolog, Yef		Pulau	00°20'59.16" S 130°34'43.34" T	Kabupaten Raja Ampat, Provinsi Papua Barat Daya
Bombedar, Pulau		Pulau	00°03'46.22" S 131°06'08.33" T	Kabupaten Raja Ampat, Provinsi Papua Barat Daya
Boni, Pulau		Pulau	00°02'25.94" S 131°04'29.96" T	Kabupaten Raja Ampat, Provinsi Papua Barat Daya
Boo Genan, Pulau		Pulau	02°13'15.26" S 130°36'42.37" T	Kabupaten Raja Ampat, Provinsi Papua Barat Daya
Boo Iba, Pulau		Pulau	01°10'31.77" S 129°21'49.17" T	Kabupaten Raja Ampat, Provinsi Papua Barat Daya
Boo Mgun, Pulau		Pulau	01°09'50.55" S 129°23'34.70" T	Kabupaten Raja Ampat, Provinsi Papua Barat Daya
Boo Pale, Pulau		Pulau	02°13'22.07" S 130°35'48.94" T	Kabupaten Raja Ampat, Provinsi Papua Barat Daya
Boo Pololon, Pulau		Pulau	02°13'23.01" S 130°36'27.59" T	Kabupaten Raja Ampat, Provinsi Papua Barat Daya
Bot, Pulau		Pulau	01°26'12.52" S 131°58'41.87" T	Kabupaten Sorong Selatan, Provinsi Papua Barat Daya
Boto Atsa, Yef		Pulau	00°24'00.10" S 130°34'28.36" T	Kabupaten Raja Ampat, Provinsi Papua Barat Daya
Boto Lu, Yef		Pulau	00°23'55.77" S 130°34'33.30" T	Kabupaten Raja Ampat, Provinsi Papua Barat Daya
Boto Tol, Yef		Pulau	00°23'53.95" S 130°34'36.08" T	Kabupaten Raja Ampat, Provinsi Papua Barat Daya
Boto, Yef		Pulau	00°12'06.83" S 130°22'07.10" T	Kabupaten Raja Ampat, Provinsi Papua Barat Daya
Botomsol, Yef		Pulau	00°17'40.21" S 130°47'28.60" T	Kabupaten Raja Ampat, Provinsi Papua Barat Daya

Nama Rupabumi	Nama Lain	Unsur Rupabumi	Koordinat	Keterangan Wilayah
Bramagai, Pulau		Pulau	00°09'50.20" U 130°02'48.49" T	Kabupaten Raja Ampat, Provinsi Papua Barat Daya
Bucol, Yef		Pulau	00°10'07.13" U 130°00'51.09" T	Kabupaten Raja Ampat, Provinsi Papua Barat Daya
Buek Bonday, Meos		Pulau	00°29'01.47" S 130°36'28.19" T	Kabupaten Raja Ampat, Provinsi Papua Barat Daya
Buek Iba, Meos		Pulau	00°29'04.86" S 130°36'28.70" T	Kabupaten Raja Ampat, Provinsi Papua Barat Daya
Buek Mkun, Meos		Pulau	00°29'07.37" S 130°36'32.10" T	Kabupaten Raja Ampat, Provinsi Papua Barat Daya
Buf Ganan Pat, Pulau		Pulau	02°07'02.25" S 130°25'30.69" T	Kabupaten Raja Ampat, Provinsi Papua Barat Daya
Buf Ganan Sawi, Pulau		Pulau	02°07'08.78" S 130°25'53.83" T	Kabupaten Raja Ampat, Provinsi Papua Barat Daya
Buf, Pulau		Pulau	02°07'09.23" S 130°25'45.45" T	Kabupaten Raja Ampat, Provinsi Papua Barat Daya
Buff Yeffo, Pulau		Pulau	02°07'23.86" S 130°26'27.03" T	Kabupaten Raja Ampat, Provinsi Papua Barat Daya
Buff Yefto Kapat, Pulau		Pulau	02°07'07.25" S 130°25'33.79" T	Kabupaten Raja Ampat, Provinsi Papua Barat Daya
Buff Yefto Sapen, Pulau		Pulau	02°06'59.71" S 130°25'30.47" T	Kabupaten Raja Ampat, Provinsi Papua Barat Daya
Buff Yefto Wasara, Pulau		Pulau	02°06'59.50" S 130°25'29.16" T	Kabupaten Raja Ampat, Provinsi Papua Barat Daya
Buing Genan, Pulau		Pulau	00°08'01.68" U 130°05'16.99" T	Kabupaten Raja Ampat, Provinsi Papua Barat Daya
Buing Yeben, Pulau		Pulau	00°24'36.29" S 130°36'30.19" T	Kabupaten Raja Ampat, Provinsi Papua Barat Daya
Buing Yes, Yef		Pulau	00°07'59.80" U 130°05'21.05" T	Kabupaten Raja Ampat, Provinsi Papua Barat Daya
Buing, Pulau		Pulau	00°24'26.48" S 130°36'09.51" T	Kabupaten Raja Ampat, Provinsi Papua Barat Daya
Buing, Yef		Pulau	00°08'00.91" U 130°05'12.50" T	Kabupaten Raja Ampat, Provinsi Papua Barat Daya
Bulagepeley, Yef		Pulau	00°10'38.91" U 130°00'33.49" T	Kabupaten Raja Ampat, Provinsi Papua Barat Daya
Bulu, Yef		Pulau	01°25'28.16" S 130°28'03.25" T	Kabupaten Raja Ampat, Provinsi Papua Barat Daya
Bun Iba, Meos		Pulau	00°30'41.60" S 130°33'30.39" T	Kabupaten Raja Ampat, Provinsi Papua Barat Daya
Bun Mkun, Meos		Pulau	00°30'48.70" S 130°32'52.87" T	Kabupaten Raja Ampat, Provinsi Papua Barat Daya
Bun, Pulau		Pulau	01°56'21.41" S 130°22'48.61" T	Kabupaten Raja Ampat, Provinsi Papua Barat Daya
Bus, Yef		Pulau	00°10'13.69" U 130°02'11.77" T	Kabupaten Raja Ampat, Provinsi Papua Barat Daya
Busket, Yef		Pulau	00°13'56.61" S 130°42'59.93" T	Kabupaten Raja Ampat, Provinsi Papua Barat Daya
Bututorio, Pulau		Pulau	00°12'26.07" S 130°20'13.74" T	Kabupaten Raja Ampat, Provinsi Papua Barat Daya
Buyef, Pulau		Pulau	01°05'54.10" S 131°04'30.66" T	Kabupaten Raja Ampat, Provinsi Papua Barat Daya
Campada, Pulau		Pulau	02°02'25.77" S 130°39'57.11" T	Kabupaten Raja Ampat, Provinsi Papua Barat Daya
Cilipgo, Pulau		Pulau	01°12'06.93" S 131°02'57.58" T	Kabupaten Raja Ampat, Provinsi Papua Barat Daya

Nama Rupabumi	Nama Lain	Unsur Rupabumi	Koordinat	Keterangan Wilayah
Cimik, Pulau		Pulau	00°01'31.73" U 130°04'43.21" T	Kabupaten Raja Ampat, Provinsi Papua Barat Daya
Citlapo, Pulau		Pulau	00°04'32.89" S 130°10'30.20" T	Kabupaten Raja Ampat, Provinsi Papua Barat Daya
Colon Malass Genan, Yef		Pulau	00°09'43.89" U 130°02'33.61" T	Kabupaten Raja Ampat, Provinsi Papua Barat Daya
Colon Malass, Yef		Pulau	00°09'45.97" U 130°02'32.38" T	Kabupaten Raja Ampat, Provinsi Papua Barat Daya
Colon, Yef		Pulau	00°10'02.75" U 130°02'44.39" T	Kabupaten Raja Ampat, Provinsi Papua Barat Daya
Cou, Yef		Pulau	00°16'09.49" S 130°25'21.47" T	Kabupaten Raja Ampat, Provinsi Papua Barat Daya
Cow Genan, Yef		Pulau	00°06'51.93" U 130°08'27.98" T	Kabupaten Raja Ampat, Provinsi Papua Barat Daya
Cow Palolo, Yef		Pulau	00°06'46.61" U 130°08'26.67" T	Kabupaten Raja Ampat, Provinsi Papua Barat Daya
Cow, Yef		Pulau	00°07'03.05" U 130°08'22.92" T	Kabupaten Raja Ampat, Provinsi Papua Barat Daya
Cun, Pulau		Pulau	01°42'50.08" S 129°57'16.93" T	Kabupaten Raja Ampat, Provinsi Papua Barat Daya
Cun, Pulau		Pulau	01°15'28.63" S 130°45'00.96" T	Kabupaten Sorong, Provinsi Papua Barat Daya
Da, Pulau		Pulau	02°04'34.61" S 130°23'53.72" T	Kabupaten Raja Ampat, Provinsi Papua Barat Daya
Daat, Yef		Pulau	00°10'01.42" U 130°02'12.77" T	Kabupaten Raja Ampat, Provinsi Papua Barat Daya
Dabatam Ganan Sawi, Pulau		Pulau	02°03'44.42" S 130°27'23.47" T	Kabupaten Raja Ampat, Provinsi Papua Barat Daya
Dabatan Ganan Palolon, Pulau		Pulau	02°03'35.89" S 130°26'51.18" T	Kabupaten Raja Ampat, Provinsi Papua Barat Daya
Dabatan Ganan Pat, Pulau		Pulau	02°04'43.52" S 130°24'42.31" T	Kabupaten Raja Ampat, Provinsi Papua Barat Daya
Dabatan, Pulau		Pulau	02°04'18.85" S 130°26'24.98" T	Kabupaten Raja Ampat, Provinsi Papua Barat Daya
Daf Atsa, Yef		Pulau	00°00'11.49" S 130°09'50.45" T	Kabupaten Raja Ampat, Provinsi Papua Barat Daya
Daf Karu, Yef		Pulau	00°00'06.94" S 130°09'54.35" T	Kabupaten Raja Ampat, Provinsi Papua Barat Daya
Daf Lol, Yef		Pulau	00°00'16.36" S 130°09'45.90" T	Kabupaten Raja Ampat, Provinsi Papua Barat Daya
Daf Lu, Yef		Pulau	00°00'09.05" S 130°09'46.10" T	Kabupaten Raja Ampat, Provinsi Papua Barat Daya
Daf Tol, Yef		Pulau	00°00'12.94" S 130°10'03.40" T	Kabupaten Raja Ampat, Provinsi Papua Barat Daya
Daf Yebe, Yef		Pulau	00°00'05.18" S 130°09'46.13" T	Kabupaten Raja Ampat, Provinsi Papua Barat Daya
Daf, Yef		Pulau	00°00'02.48" S 130°09'48.20" T	Kabupaten Raja Ampat, Provinsi Papua Barat Daya
Dafalen Kapatcol Kacanluya, Pulau		Pulau	01°58'30.32" S 130°29'16.44" T	Kabupaten Raja Ampat, Provinsi Papua Barat Daya
Dafalen Kapatcol Kacotoloya, Pulau		Pulau	01°58'24.65" S 130°29'14.10" T	Kabupaten Raja Ampat, Provinsi Papua Barat Daya
Dafalen Kapatcol Katem Natatololya, Pulau	Pulau Dafalenkapatcol Katem Natatololya	Pulau	01°58'25.42" S 130°29'13.76" T	Kabupaten Raja Ampat, Provinsi Papua Barat Daya



Nama Rupabumi	Nama Lain	Unsur Rupabumi	Koordinat	Keterangan Wilayah
Dafalen Kapatcol Lu Natatololya, Pulau	Pulau Dafalenkapatcol Lu Natatololya	Pulau	01°58'23.77" S 130°29'14.45" T	Kabupaten Raja Ampat, Provinsi Papua Barat Daya
Dafalen Kapatcol Lutolefo, Pulau		Pulau	01°58'36.81" S 130°29'21.50" T	Kabupaten Raja Ampat, Provinsi Papua Barat Daya
Dafalen Kapatcol Masos, Pulau		Pulau	01°58'49.02" S 130°29'21.55" T	Kabupaten Raja Ampat, Provinsi Papua Barat Daya
Dafalen Kapatcol Natau, Pulau		Pulau	01°58'27.30" S 130°29'16.64" T	Kabupaten Raja Ampat, Provinsi Papua Barat Daya
Dafalen Kapatcol Pale Tonataya, Pulau		Pulau	01°58'27.90" S 130°29'23.52" T	Kabupaten Raja Ampat, Provinsi Papua Barat Daya
Dafalen Kapatcol Toganan, Pulau		Pulau	01°58'27.00" S 130°29'15.82" T	Kabupaten Raja Ampat, Provinsi Papua Barat Daya
Dafalen Kapatcol Tolanam, Pulau		Pulau	01°58'32.38" S 130°29'17.25" T	Kabupaten Raja Ampat, Provinsi Papua Barat Daya
Dafalen Kapatcol Topalpalintolanam, Pulau		Pulau	01°58'28.83" S 130°29'13.01" T	Kabupaten Raja Ampat, Provinsi Papua Barat Daya
Dafalen Kapatcol Toyoklolo, Pulau		Pulau	01°58'49.55" S 130°29'22.00" T	Kabupaten Raja Ampat, Provinsi Papua Barat Daya
Dafalen Kapatcol Yasancopo, Pulau		Pulau	01°58'35.60" S 130°29'17.40" T	Kabupaten Raja Ampat, Provinsi Papua Barat Daya
Dafalen Kapatcol, Pulau		Pulau	01°58'54.41" S 130°29'19.60" T	Kabupaten Raja Ampat, Provinsi Papua Barat Daya
Dafalen Nikapatcol Fatololya 1, Pulau		Pulau	01°58'25.46" S 130°29'18.20" T	Kabupaten Raja Ampat, Provinsi Papua Barat Daya
Dafalen Nikapatcol Fatololya 2, Pulau		Pulau	01°58'24.75" S 130°29'18.84" T	Kabupaten Raja Ampat, Provinsi Papua Barat Daya
Dafalen Nikapatcol Fatololya 3, Pulau		Pulau	01°58'25.42" S 130°29'19.25" T	Kabupaten Raja Ampat, Provinsi Papua Barat Daya
Dafalen Nikapatcol Fatololya 4, Pulau		Pulau	01°58'27.07" S 130°29'23.21" T	Kabupaten Raja Ampat, Provinsi Papua Barat Daya
Dafalen Nikapatcol Lutonafatabuo, Pulau		Pulau	01°58'39.97" S 130°29'18.92" T	Kabupaten Raja Ampat, Provinsi Papua Barat Daya
Dafalen Nikapatcol Palelutolefia, Pulau		Pulau	01°58'37.44" S 130°29'20.72" T	Kabupaten Raja Ampat, Provinsi Papua Barat Daya
Dafalen Nikapatcol Todokoya, Pulau		Pulau	01°58'30.51" S 130°29'13.55" T	Kabupaten Raja Ampat, Provinsi Papua Barat Daya
Dafalen Nikapatcol Tolaleltaya, Pulau		Pulau	01°58'45.02" S 130°29'20.19" T	Kabupaten Raja Ampat, Provinsi Papua Barat Daya
Dafalen Nikapatcol Toleya, Pulau		Pulau	01°58'45.71" S 130°29'22.51" T	Kabupaten Raja Ampat, Provinsi Papua Barat Daya
Dafalen Nikapatcol Topalpalim, Pulau		Pulau	01°58'39.08" S 130°29'16.17" T	Kabupaten Raja Ampat, Provinsi Papua Barat Daya
Dafalen Nikapatcol Torapatlea, Pulau		Pulau	01°58'46.59" S 130°29'24.23" T	Kabupaten Raja Ampat, Provinsi Papua Barat Daya
Dafalen Nikapatcol Totabofonja, Pulau		Pulau	01°58'45.26" S 130°29'21.34" T	Kabupaten Raja Ampat, Provinsi Papua Barat Daya
Dafalen Yef Manyanim, Pulau		Pulau	01°58'21.96" S 130°29'08.45" T	Kabupaten Raja Ampat, Provinsi Papua Barat Daya
Dafalen Yef Todokoya, Pulau		Pulau	01°58'40.68" S 130°29'18.44" T	Kabupaten Raja Ampat, Provinsi Papua Barat Daya
Damu Ganan, Pulau		Pulau	02°03'24.09" S 130°15'44.11" T	Kabupaten Raja Ampat, Provinsi Papua Barat Daya
Damu Le, Pulau		Pulau	02°03'25.07" S 130°15'39.44" T	Kabupaten Raja Ampat, Provinsi Papua Barat Daya

Nama Rupabumi	Nama Lain	Unsur Rupabumi	Koordinat	Keterangan Wilayah
Damu Lol, Pulau		Pulau	02°03'28.28" S 130°15'48.25" T	Kabupaten Raja Ampat, Provinsi Papua Barat Daya
Damu Minsano, Pulau		Pulau	02°03'29.84" S 130°15'41.42" T	Kabupaten Raja Ampat, Provinsi Papua Barat Daya
Damu Nikapatcol Laleltololya, Pulau		Pulau	02°00'20.48" S 130°39'41.82" T	Kabupaten Raja Ampat, Provinsi Papua Barat Daya
Damu Niyefto Batanlapy, Pulau		Pulau	02°00'36.51" S 130°39'20.76" T	Kabupaten Raja Ampat, Provinsi Papua Barat Daya
Damu Palolon, Pulau		Pulau	02°03'30.07" S 130°15'46.26" T	Kabupaten Raja Ampat, Provinsi Papua Barat Daya
Damunu Ganan, Pulau		Pulau	00°10'58.05" U 130°01'46.75" T	Kabupaten Raja Ampat, Provinsi Papua Barat Daya
Damunu Pele, Pulau		Pulau	00°10'59.53" U 130°01'44.93" T	Kabupaten Raja Ampat, Provinsi Papua Barat Daya
Dana Ganan, Pulau		Pulau	02°00'43.78" S 129°59'05.52" T	Kabupaten Raja Ampat, Provinsi Papua Barat Daya
Dane Pale, Pulau		Pulau	02°00'46.09" S 129°58'58.62" T	Kabupaten Raja Ampat, Provinsi Papua Barat Daya
Danya, Yef		Pulau	01°13'56.93" S 130°39'08.78" T	Kabupaten Sorong, Provinsi Papua Barat Daya
Dapun Lol Atsa, Pulau		Pulau	01°59'02.96" S 130°28'28.53" T	Kabupaten Raja Ampat, Provinsi Papua Barat Daya
Dapun Lol Fat, Pulau		Pulau	01°58'39.53" S 130°29'13.59" T	Kabupaten Raja Ampat, Provinsi Papua Barat Daya
Dapun Lol Fit, Pulau		Pulau	01°58'26.60" S 130°28'55.01" T	Kabupaten Raja Ampat, Provinsi Papua Barat Daya
Dapun Lol Lafa, Pulau		Pulau	01°58'16.93" S 130°28'56.82" T	Kabupaten Raja Ampat, Provinsi Papua Barat Daya
Dapun Lol Lim, Pulau		Pulau	01°58'49.08" S 130°28'17.80" T	Kabupaten Raja Ampat, Provinsi Papua Barat Daya
Dapun Lol Lu, Pulau		Pulau	01°59'02.27" S 130°28'56.68" T	Kabupaten Raja Ampat, Provinsi Papua Barat Daya
Dapun Lol Si, Pulau		Pulau	01°58'19.29" S 130°28'50.58" T	Kabupaten Raja Ampat, Provinsi Papua Barat Daya
Dapun Lol Tol, Pulau		Pulau	01°58'53.67" S 130°29'17.06" T	Kabupaten Raja Ampat, Provinsi Papua Barat Daya
Dapun Lol Wal, Pulau		Pulau	01°58'22.20" S 130°28'44.75" T	Kabupaten Raja Ampat, Provinsi Papua Barat Daya
Dapun Lol Wonom, Pulau		Pulau	01°58'36.07" S 130°28'43.78" T	Kabupaten Raja Ampat, Provinsi Papua Barat Daya
Dapunlol Kapatcol Balbuli, Pulau		Pulau	01°57'18.51" S 130°28'41.84" T	Kabupaten Raja Ampat, Provinsi Papua Barat Daya
Dapunlol Kapatcol Kacumul, Pulau		Pulau	01°58'04.86" S 130°28'04.23" T	Kabupaten Raja Ampat, Provinsi Papua Barat Daya
Dapunlol Kapatcol Katem Palolon, Pulau		Pulau	01°57'55.01" S 130°28'57.02" T	Kabupaten Raja Ampat, Provinsi Papua Barat Daya
Dapunlol Kapatcol Lanam, Pulau		Pulau	01°57'10.85" S 130°28'54.32" T	Kabupaten Raja Ampat, Provinsi Papua Barat Daya
Dapunlol Kapatcol Lu Nafatabuo, Pulau		Pulau	01°57'18.56" S 130°28'38.48" T	Kabupaten Raja Ampat, Provinsi Papua Barat Daya
Dapunlol Kapatcol Lu Tolea, Pulau		Pulau	01°57'57.44" S 130°28'55.31" T	Kabupaten Raja Ampat, Provinsi Papua Barat Daya
Dapunlol Kapatcol Lu Tomulo, Pulau		Pulau	01°57'57.12" S 130°28'27.59" T	Kabupaten Raja Ampat, Provinsi Papua Barat Daya
Dapunlol Kapatcol Pale, Pulau		Pulau	01°58'09.05" S 130°28'06.17" T	Kabupaten Raja Ampat, Provinsi Papua Barat Daya



Nama Rupabumi	Nama Lain	Unsur Rupabumi	Koordinat	Keterangan Wilayah
Dapunlol Kapatcol Tomul, Pulau		Pulau	01°58'05.99" S 130°28'03.87" T	Kabupaten Raja Ampat, Provinsi Papua Barat Daya
Dapunlol Kapatcol Wal, Pulau		Pulau	01°57'50.78" S 130°28'43.61" T	Kabupaten Raja Ampat, Provinsi Papua Barat Daya
Dapunlol Kapatcol, Pulau		Pulau	01°58'18.00" S 130°27'53.42" T	Kabupaten Raja Ampat, Provinsi Papua Barat Daya
Dapunlol Kapatmalan, Pulau		Pulau	01°58'00.99" S 130°28'26.55" T	Kabupaten Raja Ampat, Provinsi Papua Barat Daya
Dapunlol Nikapacol Topalolon'Ya, Pulau		Pulau	01°58'30.69" S 130°27'51.79" T	Kabupaten Raja Ampat, Provinsi Papua Barat Daya
Dapunlol Nikapacol Topalyasancaya, Pulau		Pulau	01°58'29.17" S 130°27'49.41" T	Kabupaten Raja Ampat, Provinsi Papua Barat Daya
Dapunlol Nikapatcol Tonatatolea, Pulau		Pulau	01°58'34.46" S 130°27'45.51" T	Kabupaten Raja Ampat, Provinsi Papua Barat Daya
Dapunlol Niyef Topalolono, Pulau		Pulau	01°57'15.77" S 130°28'41.90" T	Kabupaten Raja Ampat, Provinsi Papua Barat Daya
Dapunlol Yef Kacuo Tolea, Pulau		Pulau	01°58'24.45" S 130°28'02.71" T	Kabupaten Raja Ampat, Provinsi Papua Barat Daya
Dapunlol Yef Katalis, Pulau		Pulau	01°58'35.22" S 130°27'58.69" T	Kabupaten Raja Ampat, Provinsi Papua Barat Daya
Dapunlol Yef Katem Yasancopo, Pulau		Pulau	01°57'49.07" S 130°28'53.81" T	Kabupaten Raja Ampat, Provinsi Papua Barat Daya
Dapunlol Yef Malas, Pulau		Pulau	01°57'09.92" S 130°28'41.98" T	Kabupaten Raja Ampat, Provinsi Papua Barat Daya
Dapunlol Yef Matmetem, Pulau		Pulau	01°57'22.60" S 130°28'26.59" T	Kabupaten Raja Ampat, Provinsi Papua Barat Daya
Dapunlol Yef Mulmolofa, Pulau		Pulau	01°57'06.44" S 130°28'48.02" T	Kabupaten Raja Ampat, Provinsi Papua Barat Daya
Dapunlol Yef Nanan Toyoklolo, Pulau	Pulau Dapunlol Yefganen Toyoklolo	Pulau	01°57'13.47" S 130°28'20.66" T	Kabupaten Raja Ampat, Provinsi Papua Barat Daya
Dapunlol Yef Natatole, Pulau		Pulau	01°58'22.05" S 130°28'03.11" T	Kabupaten Raja Ampat, Provinsi Papua Barat Daya
Dapunlol Yef Pale Katem, Pulau		Pulau	01°57'24.54" S 130°28'54.50" T	Kabupaten Raja Ampat, Provinsi Papua Barat Daya
Dapunlol Yefto Lu, Pulau		Pulau	01°57'57.02" S 130°28'40.59" T	Kabupaten Raja Ampat, Provinsi Papua Barat Daya
Dapunlol Yefto Tiptaya, Pulau		Pulau	01°58'23.45" S 130°28'24.35" T	Kabupaten Raja Ampat, Provinsi Papua Barat Daya
Dapunlol, Pulau		Pulau	01°58'51.16" S 130°28'08.14" T	Kabupaten Raja Ampat, Provinsi Papua Barat Daya
Daram Atsa, Pulau		Pulau	02°09'48.77" S 130°56'17.32" T	Kabupaten Raja Ampat, Provinsi Papua Barat Daya
Daram Fat, Pulau		Pulau	02°08'22.52" S 130°55'28.81" T	Kabupaten Raja Ampat, Provinsi Papua Barat Daya
Daram Fit, Pulau		Pulau	02°07'38.23" S 130°55'52.13" T	Kabupaten Raja Ampat, Provinsi Papua Barat Daya
Daram Ganen, Pulau		Pulau	02°10'08.06" S 130°55'43.10" T	Kabupaten Raja Ampat, Provinsi Papua Barat Daya
Daram Lafa, Pulau		Pulau	02°08'02.94" S 130°54'31.83" T	Kabupaten Raja Ampat, Provinsi Papua Barat Daya
Daram Lafamailu, Pulau		Pulau	02°07'48.01" S 130°54'24.67" T	Kabupaten Raja Ampat, Provinsi Papua Barat Daya
Daram Lafamaisa, Pulau		Pulau	02°07'46.85" S 130°54'31.72" T	Kabupaten Raja Ampat, Provinsi Papua Barat Daya
Daram Lim, Pulau		Pulau	02°08'21.82" S 130°55'32.47" T	Kabupaten Raja Ampat, Provinsi Papua Barat Daya

Nama Rupabumi	Nama Lain	Unsur Rupabumi	Koordinat	Keterangan Wilayah
Daram Lol, Pulau		Pulau	02°08'21.34" S 130°55'14.79" T	Kabupaten Raja Ampat, Provinsi Papua Barat Daya
Daram Lu, Pulau		Pulau	02°08'12.67" S 130°55'04.41" T	Kabupaten Raja Ampat, Provinsi Papua Barat Daya
Daram Pale, Pulau		Pulau	02°09'12.56" S 130°54'56.63" T	Kabupaten Raja Ampat, Provinsi Papua Barat Daya
Daram Si, Pulau		Pulau	02°08'08.02" S 130°54'32.44" T	Kabupaten Raja Ampat, Provinsi Papua Barat Daya
Daram Tol, Pulau		Pulau	02°08'31.32" S 130°55'52.89" T	Kabupaten Raja Ampat, Provinsi Papua Barat Daya
Daram Wal, Pulau		Pulau	02°07'29.77" S 130°55'35.37" T	Kabupaten Raja Ampat, Provinsi Papua Barat Daya
Daram Wayanaga Nikapatcol, Pulau		Pulau	02°08'47.01" S 130°54'31.61" T	Kabupaten Raja Ampat, Provinsi Papua Barat Daya
Daram Wonom, Pulau		Pulau	02°08'17.26" S 130°55'29.21" T	Kabupaten Raja Ampat, Provinsi Papua Barat Daya
Dau Ganan, Pulau		Pulau	00°12'10.64" S 130°23'30.54" T	Kabupaten Raja Ampat, Provinsi Papua Barat Daya
Dau Les, Pulau		Pulau	00°12'53.93" S 130°23'59.35" T	Kabupaten Raja Ampat, Provinsi Papua Barat Daya
Dau Lol Les, Pulau		Pulau	00°12'44.86" S 130°23'42.79" T	Kabupaten Raja Ampat, Provinsi Papua Barat Daya
Dau Lol Lool, Pulau		Pulau	00°12'36.22" S 130°23'41.07" T	Kabupaten Raja Ampat, Provinsi Papua Barat Daya
Dau Lol Matlolo, Pulau		Pulau	00°12'41.99" S 130°23'41.73" T	Kabupaten Raja Ampat, Provinsi Papua Barat Daya
Dau Lool, Pulau		Pulau	00°12'51.05" S 130°24'03.15" T	Kabupaten Raja Ampat, Provinsi Papua Barat Daya
Dau Matlolo Les, Pulau		Pulau	00°12'18.14" S 130°23'27.39" T	Kabupaten Raja Ampat, Provinsi Papua Barat Daya
Dau Matlolo Lool, Pulau		Pulau	00°12'00.27" S 130°23'30.73" T	Kabupaten Raja Ampat, Provinsi Papua Barat Daya
Dau Palay, Pulau		Pulau	00°12'07.59" S 130°23'41.68" T	Kabupaten Raja Ampat, Provinsi Papua Barat Daya
Dawior, Pulau		Pulau	00°21'20.02" S 130°33'53.97" T	Kabupaten Raja Ampat, Provinsi Papua Barat Daya
Dayan Bonder, Pulau		Pulau	00°48'46.33" S 130°31'55.52" T	Kabupaten Raja Ampat, Provinsi Papua Barat Daya
Dayan Matlolo, Pulau		Pulau	00°12'19.68" S 130°25'15.23" T	Kabupaten Raja Ampat, Provinsi Papua Barat Daya
Dayan Pat, Pulau		Pulau	00°12'18.00" S 130°25'09.33" T	Kabupaten Raja Ampat, Provinsi Papua Barat Daya
Dayan Sawi, Pulau		Pulau	00°12'12.37" S 130°25'27.91" T	Kabupaten Raja Ampat, Provinsi Papua Barat Daya
Deer, Pulau		Pulau	00°50'36.94" S 129°46'12.21" T	Kabupaten Raja Ampat, Provinsi Papua Barat Daya
Demeleyef Ganan, Pulau		Pulau	00°18'49.63" S 130°37'59.73" T	Kabupaten Raja Ampat, Provinsi Papua Barat Daya
Demeleyef Lool, Pulau		Pulau	00°18'40.10" S 130°38'06.11" T	Kabupaten Raja Ampat, Provinsi Papua Barat Daya
Demeleyef Palay, Pulau		Pulau	00°18'44.47" S 130°37'59.30" T	Kabupaten Raja Ampat, Provinsi Papua Barat Daya
Denie, Pulau		Pulau	01°21'03.33" S 130°42'59.80" T	Kabupaten Sorong, Provinsi Papua Barat Daya
Dibalal, Pulau		Pulau	01°13'13.26" S 129°47'49.86" T	Kabupaten Raja Ampat, Provinsi Papua Barat Daya

Nama Rupabumi	Nama Lain	Unsur Rupabumi	Koordinat	Keterangan Wilayah
Dim, Yef		Pulau	00°10'07.97" U 130°02'44.48" T	Kabupaten Raja Ampat, Provinsi Papua Barat Daya
Dimara, Pulau		Pulau	00°20'23.67" S 131°00'36.24" T	Kabupaten Raja Ampat, Provinsi Papua Barat Daya
Dio, Pulau		Pulau	01°26'01.32" S 130°19'14.34" T	Kabupaten Raja Ampat, Provinsi Papua Barat Daya
Dofior, Yef		Pulau	00°52'37.78" S 131°14'20.73" T	Kota Sorong, Provinsi Papua Barat Daya
Doko, Pulau		Pulau	00°12'05.52" S 130°13'16.49" T	Kabupaten Raja Ampat, Provinsi Papua Barat Daya
Doko, Yef		Pulau	00°10'15.80" U 130°02'14.21" T	Kabupaten Raja Ampat, Provinsi Papua Barat Daya
Doko, Yef		Pulau	00°19'25.84" S 130°39'38.90" T	Kabupaten Raja Ampat, Provinsi Papua Barat Daya
Dokri, Pulau		Pulau	00°45'32.57" S 130°45'14.73" T	Kabupaten Raja Ampat, Provinsi Papua Barat Daya
Dom Le, Pulau		Pulau	02°01'54.49" S 130°17'04.88" T	Kabupaten Raja Ampat, Provinsi Papua Barat Daya
Dom Lol, Pulau		Pulau	02°01'51.22" S 130°17'07.77" T	Kabupaten Raja Ampat, Provinsi Papua Barat Daya
Dom, Yef		Pulau	02°01'56.79" S 130°19'33.07" T	Kabupaten Raja Ampat, Provinsi Papua Barat Daya
Donhaje, Pulau		Pulau	01°51'50.69" S 130°25'53.94" T	Kabupaten Raja Ampat, Provinsi Papua Barat Daya
Dontot, Pulau		Pulau	02°02'07.75" S 130°04'15.88" T	Kabupaten Raja Ampat, Provinsi Papua Barat Daya
Dore Intarwaim, Meos		Pulau	00°21'45.04" S 130°34'33.25" T	Kabupaten Raja Ampat, Provinsi Papua Barat Daya
Dou Tiplo, Yef		Pulau	00°12'02.78" S 130°23'28.55" T	Kabupaten Raja Ampat, Provinsi Papua Barat Daya
Dua Barat, Pulau		Pulau	01°31'41.08" S 131°28'27.58" T	Kabupaten Sorong, Provinsi Papua Barat Daya
Dua Timur, Pulau		Pulau	01°31'38.70" S 131°28'39.04" T	Kabupaten Sorong, Provinsi Papua Barat Daya
Duf, Pulau		Pulau	00°53'24.75" S 131°01'52.10" T	Kabupaten Raja Ampat, Provinsi Papua Barat Daya
Dufut, Yef		Pulau	00°10'17.53" U 130°03'21.75" T	Kabupaten Raja Ampat, Provinsi Papua Barat Daya
Duluk, Yef		Pulau	00°20'20.08" S 130°35'20.17" T	Kabupaten Raja Ampat, Provinsi Papua Barat Daya
Dum, Yef		Pulau	00°53'14.29" S 131°14'12.29" T	Kota Sorong, Provinsi Papua Barat Daya
Dupu, Pulau		Pulau	00°18'55.29" S 130°30'14.19" T	Kabupaten Raja Ampat, Provinsi Papua Barat Daya
Dusyeit, Pulau		Pulau	01°27'12.59" S 130°06'06.53" T	Kabupaten Raja Ampat, Provinsi Papua Barat Daya
Duyef, Pulau		Pulau	00°07'19.76" U 130°08'21.46" T	Kabupaten Raja Ampat, Provinsi Papua Barat Daya
Duyef, Pulau		Pulau	00°11'32.99" S 130°15'11.32" T	Kabupaten Raja Ampat, Provinsi Papua Barat Daya
Duyum Les, Pulau		Pulau	00°18'51.50" S 130°37'09.78" T	Kabupaten Raja Ampat, Provinsi Papua Barat Daya
Duyum Lool, Pulau		Pulau	00°18'55.04" S 130°37'08.60" T	Kabupaten Raja Ampat, Provinsi Papua Barat Daya
Edawang, Pulau		Pulau	01°38'09.26" S 130°13'07.41" T	Kabupaten Raja Ampat, Provinsi Papua Barat Daya

Nama Rupabumi	Nama Lain	Unsur Rupabumi	Koordinat	Keterangan Wilayah
Efganmantan, Pulau		Pulau	01°50'45.15" S 130°26'58.44" T	Kabupaten Raja Ampat, Provinsi Papua Barat Daya
Efso Mkun, Yef		Pulau	00°19'08.12" S 130°35'25.72" T	Kabupaten Raja Ampat, Provinsi Papua Barat Daya
Efsou Iba, Yef		Pulau	00°19'05.39" S 130°35'05.34" T	Kabupaten Raja Ampat, Provinsi Papua Barat Daya
Elebyau Lool, Pulau		Pulau	00°12'06.46" S 130°21'27.97" T	Kabupaten Raja Ampat, Provinsi Papua Barat Daya
Elebyau Matlolo, Pulau		Pulau	00°12'07.21" S 130°21'16.69" T	Kabupaten Raja Ampat, Provinsi Papua Barat Daya
Elebyau Palay, Pulau		Pulau	00°12'07.17" S 130°21'11.94" T	Kabupaten Raja Ampat, Provinsi Papua Barat Daya
Elsopon, Pulau		Pulau	01°42'46.65" S 129°50'02.35" T	Kabupaten Raja Ampat, Provinsi Papua Barat Daya
Empe, Pulau		Pulau	01°28'25.03" S 130°59'22.86" T	Kabupaten Sorong, Provinsi Papua Barat Daya
Enget, Pulau		Pulau	01°46'54.21" S 129°42'12.94" T	Kabupaten Raja Ampat, Provinsi Papua Barat Daya
Epsipi Niyefo, Pulau		Pulau	00°04'23.12" S 130°21'49.12" T	Kabupaten Raja Ampat, Provinsi Papua Barat Daya
Esnawin, Yef		Pulau	00°57'47.12" S 131°15'57.22" T	Kabupaten Sorong, Provinsi Papua Barat Daya
Esumber, Yef		Pulau	00°56'19.93" S 131°16'16.78" T	Kota Sorong, Provinsi Papua Barat Daya
Evow, Pulau		Pulau	00°45'05.23" S 131°26'56.89" T	Kabupaten Sorong, Provinsi Papua Barat Daya
Fa, Yef		Pulau	00°25'57.55" S 130°26'52.71" T	Kabupaten Raja Ampat, Provinsi Papua Barat Daya
Facet Ganan, Pulau		Pulau	02°07'30.16" S 130°17'12.24" T	Kabupaten Raja Ampat, Provinsi Papua Barat Daya
Facet Kapatcol Forongan, Pulau		Pulau	02°07'46.55" S 130°17'00.07" T	Kabupaten Raja Ampat, Provinsi Papua Barat Daya
Facet Kapatcol Foronpale, Pulau		Pulau	02°07'38.44" S 130°17'01.88" T	Kabupaten Raja Ampat, Provinsi Papua Barat Daya
Facet Kapatcol Yasancau, Pulau		Pulau	02°07'46.26" S 130°17'00.61" T	Kabupaten Raja Ampat, Provinsi Papua Barat Daya
Facet Lol, Pulau		Pulau	02°07'28.96" S 130°17'28.73" T	Kabupaten Raja Ampat, Provinsi Papua Barat Daya
Facet Naiknibat Kapatbus, Pulau		Pulau	02°07'37.14" S 130°17'34.25" T	Kabupaten Raja Ampat, Provinsi Papua Barat Daya
Facet Pale, Pulau		Pulau	02°07'33.74" S 130°16'50.35" T	Kabupaten Raja Ampat, Provinsi Papua Barat Daya
Fafan, Pulau		Pulau	01°42'33.95" S 129°46'21.78" T	Kabupaten Raja Ampat, Provinsi Papua Barat Daya
Fafilot Lu, Pulau		Pulau	02°02'40.37" S 130°22'38.38" T	Kabupaten Raja Ampat, Provinsi Papua Barat Daya
Fafilot Tol, Pulau		Pulau	02°02'38.15" S 130°22'31.45" T	Kabupaten Raja Ampat, Provinsi Papua Barat Daya
Fagam Pale, Pulau		Pulau	02°06'10.82" S 130°14'46.25" T	Kabupaten Raja Ampat, Provinsi Papua Barat Daya
Fagam, Pulau		Pulau	02°07'04.69" S 130°15'33.82" T	Kabupaten Raja Ampat, Provinsi Papua Barat Daya
Fagomgenan, Pulau		Pulau	02°07'10.84" S 130°15'29.32" T	Kabupaten Raja Ampat, Provinsi Papua Barat Daya
Fagon Ai Lu, Pulau		Pulau	01°52'03.33" S 130°24'55.58" T	Kabupaten Raja Ampat, Provinsi Papua Barat Daya

Nama Rupabumi	Nama Lain	Unsur Rupabumi	Koordinat	Keterangan Wilayah
Fagon Wai Halu, Pulau		Pulau	01°52'01.18" S 130°24'50.73" T	Kabupaten Raja Ampat, Provinsi Papua Barat Daya
Fajan Tapak Punlo, Pulau		Pulau	01°51'59.64" S 130°25'51.25" T	Kabupaten Raja Ampat, Provinsi Papua Barat Daya
Fakabun, Yef		Pulau	00°10'43.69" U 130°03'06.07" T	Kabupaten Raja Ampat, Provinsi Papua Barat Daya
Fakmik, Yef		Pulau	00°25'00.14" S 130°33'55.86" T	Kabupaten Raja Ampat, Provinsi Papua Barat Daya
Faknik Munda, Pulau		Pulau	00°19'13.92" S 131°05'54.69" T	Kabupaten Raja Ampat, Provinsi Papua Barat Daya
Falfatak, Yef		Pulau	00°21'47.45" S 130°34'30.96" T	Kabupaten Raja Ampat, Provinsi Papua Barat Daya
Faliantapak, Pulau		Pulau	01°51'58.11" S 130°25'52.60" T	Kabupaten Raja Ampat, Provinsi Papua Barat Daya
Faliantapakatsa, Pulau		Pulau	01°52'03.94" S 130°25'50.50" T	Kabupaten Raja Ampat, Provinsi Papua Barat Daya
Faliantapaklu, Pulau		Pulau	01°52'03.76" S 130°25'52.56" T	Kabupaten Raja Ampat, Provinsi Papua Barat Daya
Faliantapaktol, Pulau		Pulau	01°52'04.56" S 130°25'47.00" T	Kabupaten Raja Ampat, Provinsi Papua Barat Daya
Falilot Atsa, Pulau		Pulau	02°02'58.16" S 130°22'30.60" T	Kabupaten Raja Ampat, Provinsi Papua Barat Daya
Falilot Fat, Pulau		Pulau	02°02'55.05" S 130°22'55.53" T	Kabupaten Raja Ampat, Provinsi Papua Barat Daya
Falilot Kapatcol, Pulau		Pulau	02°03'07.25" S 130°22'53.60" T	Kabupaten Raja Ampat, Provinsi Papua Barat Daya
Falilot Yef Topalolon, Pulau		Pulau	02°02'59.61" S 130°22'23.34" T	Kabupaten Raja Ampat, Provinsi Papua Barat Daya
Famangkor Mgun, Pulau		Pulau	00°32'41.02" S 130°15'02.11" T	Kabupaten Raja Ampat, Provinsi Papua Barat Daya
Famangkor, Pulau		Pulau	00°32'43.29" S 130°15'09.76" T	Kabupaten Raja Ampat, Provinsi Papua Barat Daya
Famem, Yef		Pulau	00°23'53.58" S 130°37'13.82" T	Kabupaten Raja Ampat, Provinsi Papua Barat Daya
Famli, Yef		Pulau	00°24'59.50" S 130°35'21.55" T	Kabupaten Raja Ampat, Provinsi Papua Barat Daya
Fanfan Lo Nikapatcol, Pulau		Pulau	01°58'47.66" S 130°26'39.84" T	Kabupaten Raja Ampat, Provinsi Papua Barat Daya
Fanfan Mon Iba, Meos		Pulau	00°29'17.65" S 130°35'36.02" T	Kabupaten Raja Ampat, Provinsi Papua Barat Daya
Fanfan Mon Mkun, Meos		Pulau	00°29'18.66" S 130°35'31.02" T	Kabupaten Raja Ampat, Provinsi Papua Barat Daya
Fanfanlol Ganan Palanciopo, Pulau		Pulau	01°58'01.61" S 130°26'31.67" T	Kabupaten Raja Ampat, Provinsi Papua Barat Daya
Fanfanlol Kapacol Tabes, Pulau		Pulau	01°57'13.34" S 130°26'38.46" T	Kabupaten Raja Ampat, Provinsi Papua Barat Daya
Fanfanlol Kapatcol Manapa, Pulau		Pulau	01°57'15.72" S 130°26'35.12" T	Kabupaten Raja Ampat, Provinsi Papua Barat Daya
Fanfanlol Kapatcol Masos, Pulau		Pulau	01°57'46.82" S 130°26'48.23" T	Kabupaten Raja Ampat, Provinsi Papua Barat Daya
Fanfanlol Kapatcol Masos, Pulau		Pulau	01°57'17.93" S 130°26'22.72" T	Kabupaten Raja Ampat, Provinsi Papua Barat Daya
Fanfanlol Kapatcol Sapen, Pulau		Pulau	01°57'02.45" S 130°26'19.07" T	Kabupaten Raja Ampat, Provinsi Papua Barat Daya
Fanfanlol Kapatcol Tabuk, Pulau		Pulau	01°57'12.66" S 130°26'30.75" T	Kabupaten Raja Ampat, Provinsi Papua Barat Daya

Nama Rupabumi	Nama Lain	Unsur Rupabumi	Koordinat	Keterangan Wilayah
Fanfanlol Kapatcol Tol, Pulau		Pulau	01°57'07.53" S 130°26'29.90" T	Kabupaten Raja Ampat, Provinsi Papua Barat Daya
Fanfanlol Kapatcol Yoklolo, Pulau		Pulau	01°57'23.51" S 130°26'19.25" T	Kabupaten Raja Ampat, Provinsi Papua Barat Daya
Fanfanlol Lutolefya, Pulau		Pulau	01°57'30.94" S 130°26'56.37" T	Kabupaten Raja Ampat, Provinsi Papua Barat Daya
Fanfanlol Manapa, Yef		Pulau	01°57'13.47" S 130°26'19.92" T	Kabupaten Raja Ampat, Provinsi Papua Barat Daya
Fanfanlol Nikapatcol Towagja, Pulau		Pulau	01°57'49.12" S 130°26'45.30" T	Kabupaten Raja Ampat, Provinsi Papua Barat Daya
Fanfanlol Nitiplolo, Pulau		Pulau	01°57'45.19" S 130°26'24.20" T	Kabupaten Raja Ampat, Provinsi Papua Barat Daya
Fanfanlol Niyef De, Pulau		Pulau	01°58'00.35" S 130°26'45.48" T	Kabupaten Raja Ampat, Provinsi Papua Barat Daya
Fanfanlol Niyefto Ufulengketo, Pulau		Pulau	01°57'28.01" S 130°26'51.33" T	Kabupaten Raja Ampat, Provinsi Papua Barat Daya
Fanfanlol Tiplol Yefo, Pulau		Pulau	01°57'45.56" S 130°26'25.08" T	Kabupaten Raja Ampat, Provinsi Papua Barat Daya
Fanfanlol Tomulo, Yef		Pulau	01°57'15.72" S 130°26'26.95" T	Kabupaten Raja Ampat, Provinsi Papua Barat Daya
Fanfanlol Yef Tofi, Pulau		Pulau	01°58'12.92" S 130°26'36.03" T	Kabupaten Raja Ampat, Provinsi Papua Barat Daya
Fanfanlol Yef Tomalas, Pulau		Pulau	01°57'17.39" S 130°26'22.71" T	Kabupaten Raja Ampat, Provinsi Papua Barat Daya
Fanfanlol Yef Tomulo, Pulau		Pulau	01°57'07.02" S 130°26'22.97" T	Kabupaten Raja Ampat, Provinsi Papua Barat Daya
Fanfanlol Yefto Lea, Pulau		Pulau	01°57'57.93" S 130°26'44.22" T	Kabupaten Raja Ampat, Provinsi Papua Barat Daya
Fanfanlol Yefto Motilalel, Pulau		Pulau	01°57'57.21" S 130°26'49.94" T	Kabupaten Raja Ampat, Provinsi Papua Barat Daya
Fanfanlol Yefto Palol, Pulau		Pulau	01°57'32.33" S 130°26'56.77" T	Kabupaten Raja Ampat, Provinsi Papua Barat Daya
Fanfanlol Yefto Palpalafia, Pulau		Pulau	01°57'53.21" S 130°26'44.63" T	Kabupaten Raja Ampat, Provinsi Papua Barat Daya
Fanfanlol Yefto Wasaraw, Pulau		Pulau	01°58'17.27" S 130°26'36.26" T	Kabupaten Raja Ampat, Provinsi Papua Barat Daya
Fanfanngau Atsa, Pulau		Pulau	01°58'07.97" S 130°26'33.81" T	Kabupaten Raja Ampat, Provinsi Papua Barat Daya
Fanfanngau Fat, Pulau		Pulau	01°58'05.89" S 130°27'01.03" T	Kabupaten Raja Ampat, Provinsi Papua Barat Daya
Fanfanngau Fit, Pulau		Pulau	01°58'15.27" S 130°27'06.95" T	Kabupaten Raja Ampat, Provinsi Papua Barat Daya
Fanfanngau Lafa, Pulau		Pulau	01°58'50.81" S 130°26'58.09" T	Kabupaten Raja Ampat, Provinsi Papua Barat Daya
Fanfanngau Lafamaisa, Pulau		Pulau	01°58'24.24" S 130°27'16.27" T	Kabupaten Raja Ampat, Provinsi Papua Barat Daya
Fanfanngau Lim, Pulau		Pulau	01°57'58.56" S 130°27'14.41" T	Kabupaten Raja Ampat, Provinsi Papua Barat Daya
Fanfanngau Lu, Pulau		Pulau	01°58'36.78" S 130°26'43.84" T	Kabupaten Raja Ampat, Provinsi Papua Barat Daya
Fanfanngau Si, Pulau		Pulau	01°58'35.40" S 130°27'07.07" T	Kabupaten Raja Ampat, Provinsi Papua Barat Daya
Fanfanngau Tol, Pulau		Pulau	01°58'18.26" S 130°26'49.93" T	Kabupaten Raja Ampat, Provinsi Papua Barat Daya
Fanfanngau Wal, Pulau		Pulau	01°58'14.58" S 130°27'12.70" T	Kabupaten Raja Ampat, Provinsi Papua Barat Daya



Nama Rupabumi	Nama Lain	Unsur Rupabumi	Koordinat	Keterangan Wilayah
Fanfanngau Wonom, Pulau		Pulau	01°58'02.87" S 130°27'11.45" T	Kabupaten Raja Ampat, Provinsi Papua Barat Daya
Fanfanngau, Pulau		Pulau	01°57'56.90" S 130°26'55.44" T	Kabupaten Raja Ampat, Provinsi Papua Barat Daya
Fani, Pulau		Pulau	01°03'49.08" U 131°15'53.61" T	Kabupaten Raja Ampat, Provinsi Papua Barat Daya
Faryansor, Pulau		Pulau	00°19'35.19" S 131°04'42.23" T	Kabupaten Raja Ampat, Provinsi Papua Barat Daya
Fat Fatma, Pulau		Pulau	00°27'01.59" S 130°28'59.75" T	Kabupaten Raja Ampat, Provinsi Papua Barat Daya
Fata, Yef		Pulau	00°10'25.76" S 130°16'26.86" T	Kabupaten Raja Ampat, Provinsi Papua Barat Daya
Fatasan, Yef		Pulau	00°00'07.49" U 130°10'04.95" T	Kabupaten Raja Ampat, Provinsi Papua Barat Daya
Fatelen Genan, Yef		Pulau	00°06'38.96" U 130°08'28.13" T	Kabupaten Raja Ampat, Provinsi Papua Barat Daya
Fatelen, Yef		Pulau	00°06'38.43" U 130°08'32.06" T	Kabupaten Raja Ampat, Provinsi Papua Barat Daya
Fatfojei, Pulau		Pulau	01°52'15.43" S 130°25'08.05" T	Kabupaten Raja Ampat, Provinsi Papua Barat Daya
Fatul, Pulau		Pulau	01°45'57.88" S 129°42'35.06" T	Kabupaten Raja Ampat, Provinsi Papua Barat Daya
Femen, Pulau		Pulau	02°13'40.93" S 130°16'03.58" T	Kabupaten Raja Ampat, Provinsi Papua Barat Daya
Fen Genan, Pulau		Pulau	00°25'02.47" S 130°34'42.52" T	Kabupaten Raja Ampat, Provinsi Papua Barat Daya
Fen Peley, Pulau		Pulau	00°25'05.21" S 130°34'42.77" T	Kabupaten Raja Ampat, Provinsi Papua Barat Daya
Fen, Pulau		Pulau	02°15'05.83" S 130°24'05.29" T	Kabupaten Raja Ampat, Provinsi Papua Barat Daya
Feyef, Pulau		Pulau	00°18'44.87" S 130°38'51.19" T	Kabupaten Raja Ampat, Provinsi Papua Barat Daya
Fialpop Ganan, Pulau		Pulau	02°04'52.84" S 130°07'15.93" T	Kabupaten Raja Ampat, Provinsi Papua Barat Daya
Fialpop Pale, Pulau		Pulau	02°05'07.35" S 130°07'35.79" T	Kabupaten Raja Ampat, Provinsi Papua Barat Daya
Fian, Pulau		Pulau	01°44'37.94" S 129°50'00.01" T	Kabupaten Raja Ampat, Provinsi Papua Barat Daya
Fifin, Yef		Pulau	00°24'27.25" S 130°38'29.01" T	Kabupaten Raja Ampat, Provinsi Papua Barat Daya
Finkoko, Pulau		Pulau	00°10'45.88" S 130°15'11.32" T	Kabupaten Raja Ampat, Provinsi Papua Barat Daya
Finyipu, Pulau		Pulau	01°08'48.45" S 130°35'44.34" T	Kabupaten Raja Ampat, Provinsi Papua Barat Daya
Flabacet Atsa, Pulau		Pulau	02°13'08.72" S 130°34'30.96" T	Kabupaten Raja Ampat, Provinsi Papua Barat Daya
Flabacet Lu, Pulau		Pulau	02°13'10.19" S 130°34'37.30" T	Kabupaten Raja Ampat, Provinsi Papua Barat Daya
Flabacet Tol, Pulau		Pulau	02°13'10.65" S 130°34'46.03" T	Kabupaten Raja Ampat, Provinsi Papua Barat Daya
Flabacet, Pulau		Pulau	02°13'14.52" S 130°35'03.07" T	Kabupaten Raja Ampat, Provinsi Papua Barat Daya
Fofmbau, Meos		Pulau	00°26'21.09" S 130°29'39.40" T	Kabupaten Raja Ampat, Provinsi Papua Barat Daya
Fol, Pulau		Pulau	01°45'10.51" S 130°23'57.03" T	Kabupaten Raja Ampat, Provinsi Papua Barat Daya

Nama Rupabumi	Nama Lain	Unsur Rupabumi	Koordinat	Keterangan Wilayah
Folesi, Pulau		Pulau	01°13'13.73" S 131°07'59.80" T	Kabupaten Sorong, Provinsi Papua Barat Daya
Foron, Yef		Pulau	00°21'27.01" S 130°33'58.36" T	Kabupaten Raja Ampat, Provinsi Papua Barat Daya
Foron, Yef		Pulau	00°26'57.61" S 130°28'38.79" T	Kabupaten Raja Ampat, Provinsi Papua Barat Daya
Forondio Kapatcol Katem Tololya, Pulau	Forondiokapatcol Katem Tololya	Pulau	02°00'16.13" S 130°38'57.50" T	Kabupaten Raja Ampat, Provinsi Papua Barat Daya
Forondio Kapatcol Lu Tolea, Pulau	Forondiokapatcol Lu Tolea	Pulau	02°00'16.85" S 130°38'58.29" T	Kabupaten Raja Ampat, Provinsi Papua Barat Daya
Forondio Kapatcol Tol Tokedlolya, Pulau	Forondiokapatcol Tol Tokedlolya	Pulau	02°00'15.85" S 130°38'58.54" T	Kabupaten Raja Ampat, Provinsi Papua Barat Daya
Forondio Nikapatcol Kacuo Tololya, Pulau	Pulau Forondio Nikapatcolkacuo Tololya	Pulau	02°00'49.56" S 130°40'36.50" T	Kabupaten Raja Ampat, Provinsi Papua Barat Daya
Forondio Nikapatcol Kacuo Totiptaya, Pulau	Pulau Forondio Nikapatcolkacuo Totiptaya	Pulau	02°01'02.77" S 130°40'18.09" T	Kabupaten Raja Ampat, Provinsi Papua Barat Daya
Forondio Nikapatcol Kaleketlea, Pulau		Pulau	02°00'53.48" S 130°40'26.37" T	Kabupaten Raja Ampat, Provinsi Papua Barat Daya
Forondio Nikapatcol Pale Topalolon'Ya, Pulau	Pulau Forondio Nikapatcolpale Topalolonya	Pulau	02°00'53.52" S 130°40'27.73" T	Kabupaten Raja Ampat, Provinsi Papua Barat Daya
Forondio Nikapatcol Tolennataya, Pulau		Pulau	02°00'56.50" S 130°40'15.80" T	Kabupaten Raja Ampat, Provinsi Papua Barat Daya
Forongket Nikapatcol, Pulau		Pulau	02°00'26.11" S 130°29'02.05" T	Kabupaten Raja Ampat, Provinsi Papua Barat Daya
Foronkalun, Pulau		Pulau	00°24'57.52" S 130°34'15.01" T	Kabupaten Raja Ampat, Provinsi Papua Barat Daya
Foronket, Pulau		Pulau	02°00'17.72" S 130°28'42.79" T	Kabupaten Raja Ampat, Provinsi Papua Barat Daya
Frei, Meos		Pulau	00°28'32.52" S 130°34'08.39" T	Kabupaten Raja Ampat, Provinsi Papua Barat Daya
Frin, Yef		Pulau	00°30'25.23" S 130°39'57.17" T	Kabupaten Raja Ampat, Provinsi Papua Barat Daya
Friwin Bonda, Pulau		Pulau	00°28'43.35" S 130°41'50.31" T	Kabupaten Raja Ampat, Provinsi Papua Barat Daya
Friwin, Pulau		Pulau	00°28'22.25" S 130°41'33.20" T	Kabupaten Raja Ampat, Provinsi Papua Barat Daya
Fuilu, Pulau		Pulau	01°21'51.56" S 130°13'43.89" T	Kabupaten Raja Ampat, Provinsi Papua Barat Daya
Ful, Yef		Pulau	02°02'47.15" S 130°22'41.79" T	Kabupaten Raja Ampat, Provinsi Papua Barat Daya
Fut, Yef		Pulau	01°04'24.30" S 131°06'56.25" T	Kabupaten Raja Ampat, Provinsi Papua Barat Daya
Fya, Pulau		Pulau	01°54'09.74" S 130°27'39.41" T	Kabupaten Raja Ampat, Provinsi Papua Barat Daya
Fyabya Yef Kabo, Pulau		Pulau	02°13'11.20" S 130°33'04.70" T	Kabupaten Raja Ampat, Provinsi Papua Barat Daya
Fyabya Yef Kacilif, Pulau	Fyabya Yef Siti	Pulau	02°13'04.59" S 130°32'58.03" T	Kabupaten Raja Ampat, Provinsi Papua Barat Daya
Fyabya Yef Kanaf, Pulau		Pulau	02°13'14.09" S 130°33'04.47" T	Kabupaten Raja Ampat, Provinsi Papua Barat Daya
Fyabya Yef Kanoso, Pulau		Pulau	02°13'03.87" S 130°32'58.71" T	Kabupaten Raja Ampat, Provinsi Papua Barat Daya
Fyabya Yef Palolon, Pulau	Fyabya Yef Gafar	Pulau	02°13'04.96" S 130°32'55.16" T	Kabupaten Raja Ampat, Provinsi Papua Barat Daya



Nama Rupabumi	Nama Lain	Unsur Rupabumi	Koordinat	Keterangan Wilayah
Fyal Pop, Pulau		Pulau	02°01'36.97" S 130°05'23.87" T	Kabupaten Raja Ampat, Provinsi Papua Barat Daya
Ga, Yef		Pulau	02°02'57.12" S 130°25'01.96" T	Kabupaten Raja Ampat, Provinsi Papua Barat Daya
Gag, Pulau		Pulau	00°26'37.11" S 129°52'44.87" T	Kabupaten Raja Ampat, Provinsi Papua Barat Daya
Galalan, Yef		Pulau	00°10'33.39" U 130°01'41.40" T	Kabupaten Raja Ampat, Provinsi Papua Barat Daya
Galampop, Pulau		Pulau	01°38'49.59" S 130°11'31.30" T	Kabupaten Raja Ampat, Provinsi Papua Barat Daya
Galyu Ganan, Pulau		Pulau	02°10'28.13" S 130°36'12.55" T	Kabupaten Raja Ampat, Provinsi Papua Barat Daya
Galyu Lol, Yef		Pulau	02°10'29.94" S 130°37'01.99" T	Kabupaten Raja Ampat, Provinsi Papua Barat Daya
Galyu Pale, Pulau		Pulau	02°10'38.89" S 130°36'16.63" T	Kabupaten Raja Ampat, Provinsi Papua Barat Daya
Galyu Palolon, Pulau		Pulau	02°10'33.94" S 130°36'50.85" T	Kabupaten Raja Ampat, Provinsi Papua Barat Daya
Galyu, Pulau		Pulau	02°03'03.08" S 130°22'41.79" T	Kabupaten Raja Ampat, Provinsi Papua Barat Daya
Galyu, Pulau		Pulau	01°39'03.03" S 130°12'39.18" T	Kabupaten Raja Ampat, Provinsi Papua Barat Daya
Galyulo, Pulau		Pulau	00°12'01.69" S 130°13'40.20" T	Kabupaten Raja Ampat, Provinsi Papua Barat Daya
Gam Le, Pulau		Pulau	00°27'05.42" S 130°28'23.37" T	Kabupaten Raja Ampat, Provinsi Papua Barat Daya
Gam Lol, Pulau		Pulau	00°27'07.56" S 130°28'06.95" T	Kabupaten Raja Ampat, Provinsi Papua Barat Daya
Gam Mirinle, Pulau		Pulau	00°27'13.18" S 130°28'10.60" T	Kabupaten Raja Ampat, Provinsi Papua Barat Daya
Gam, Pulau		Pulau	00°27'16.12" S 130°36'44.43" T	Kabupaten Raja Ampat, Provinsi Papua Barat Daya
Gam, Pulau		Pulau	01°38'26.58" S 129°54'57.56" T	Kabupaten Raja Ampat, Provinsi Papua Barat Daya
Gama, Yef		Pulau	00°30'22.37" S 130°39'59.07" T	Kabupaten Raja Ampat, Provinsi Papua Barat Daya
Gamfi Batan Lapo, Pulau		Pulau	02°01'21.45" S 130°40'12.24" T	Kabupaten Raja Ampat, Provinsi Papua Barat Daya
Gamfi Kapatcol Katem, Pulau		Pulau	02°01'34.12" S 130°40'37.80" T	Kabupaten Raja Ampat, Provinsi Papua Barat Daya
Gamfi Kapatcol Lutoluya, Pulau		Pulau	02°01'33.84" S 130°40'37.26" T	Kabupaten Raja Ampat, Provinsi Papua Barat Daya
Gamfi Kapatcol Pale Laleltoleya, Pulau	Pulau Gamfi Kapatcolpale Laleltoleya	Pulau	02°01'29.66" S 130°40'33.75" T	Kabupaten Raja Ampat, Provinsi Papua Barat Daya
Gamfi Kapatcol Tofat, Pulau		Pulau	02°01'32.67" S 130°40'34.61" T	Kabupaten Raja Ampat, Provinsi Papua Barat Daya
Gamfi Kapatcol Tol, Pulau		Pulau	02°01'32.97" S 130°40'36.36" T	Kabupaten Raja Ampat, Provinsi Papua Barat Daya
Gamfi Kapatcol Toleya, Pulau		Pulau	02°01'27.40" S 130°40'30.11" T	Kabupaten Raja Ampat, Provinsi Papua Barat Daya
Gamfi Kapatcol Toyoklolo, Pulau		Pulau	02°01'25.42" S 130°40'29.88" T	Kabupaten Raja Ampat, Provinsi Papua Barat Daya
Gamfi Nikapatcol Paletolennataya, Pulau		Pulau	02°01'38.84" S 130°40'27.73" T	Kabupaten Raja Ampat, Provinsi Papua Barat Daya

Nama Rupabumi	Nama Lain	Unsur Rupabumi	Koordinat	Keterangan Wilayah
Gamfi Yefto Lalelollo, Pulau		Pulau	02°01'41.40" S 130°40'32.90" T	Kabupaten Raja Ampat, Provinsi Papua Barat Daya
Gamfi Yefto Yasancau, Pulau		Pulau	02°01'40.82" S 130°40'32.09" T	Kabupaten Raja Ampat, Provinsi Papua Barat Daya
Gamgom Ganan, Yef		Pulau	00°24'25.58" S 130°36'33.32" T	Kabupaten Raja Ampat, Provinsi Papua Barat Daya
Gamgom Nikaleo, Pulau		Pulau	01°58'40.91" S 130°27'02.93" T	Kabupaten Raja Ampat, Provinsi Papua Barat Daya
Gamgom Pele, Yef		Pulau	00°24'26.39" S 130°36'37.19" T	Kabupaten Raja Ampat, Provinsi Papua Barat Daya
Gamot, Yef		Pulau	00°16'13.69" S 130°53'34.06" T	Kabupaten Raja Ampat, Provinsi Papua Barat Daya
Gampunut, Pulau		Pulau	01°38'15.31" S 130°10'28.12" T	Kabupaten Raja Ampat, Provinsi Papua Barat Daya
Gampunut, Yef		Pulau	02°00'28.71" S 130°19'18.23" T	Kabupaten Raja Ampat, Provinsi Papua Barat Daya
Gamta Kale Keto, Pulau		Pulau	02°00'34.16" S 130°18'16.80" T	Kabupaten Raja Ampat, Provinsi Papua Barat Daya
Ganan Les, Pulau		Pulau	00°10'09.87" S 130°21'59.20" T	Kabupaten Raja Ampat, Provinsi Papua Barat Daya
Ganan Lool, Pulau		Pulau	00°09'50.93" S 130°21'52.71" T	Kabupaten Raja Ampat, Provinsi Papua Barat Daya
Ganan, Yef		Pulau	00°19'43.41" S 130°34'49.89" T	Kabupaten Raja Ampat, Provinsi Papua Barat Daya
Gangonlol Yef Pale, Pulau		Pulau	02°00'37.54" S 130°23'05.12" T	Kabupaten Raja Ampat, Provinsi Papua Barat Daya
Ganyinim, Yef		Pulau	01°43'02.68" S 129°55'47.82" T	Kabupaten Raja Ampat, Provinsi Papua Barat Daya
Gasal Leatsa, Pulau		Pulau	01°51'11.83" S 130°26'32.93" T	Kabupaten Raja Ampat, Provinsi Papua Barat Daya
Gasal Lelu, Pulau		Pulau	01°51'10.10" S 130°26'33.44" T	Kabupaten Raja Ampat, Provinsi Papua Barat Daya
Gasal Letol, Pulau		Pulau	01°51'05.33" S 130°26'32.27" T	Kabupaten Raja Ampat, Provinsi Papua Barat Daya
Gasal Lol, Pulau		Pulau	01°51'18.99" S 130°26'28.04" T	Kabupaten Raja Ampat, Provinsi Papua Barat Daya
Gau, Yef		Pulau	00°09'49.49" U 130°00'38.92" T	Kabupaten Raja Ampat, Provinsi Papua Barat Daya
Gawai Atsa, Yef		Pulau	00°22'20.07" S 130°35'21.78" T	Kabupaten Raja Ampat, Provinsi Papua Barat Daya
Gawai Fat, Yef		Pulau	00°22'13.68" S 130°35'17.49" T	Kabupaten Raja Ampat, Provinsi Papua Barat Daya
Gawai Genan, Yef		Pulau	00°18'41.18" S 130°37'00.74" T	Kabupaten Raja Ampat, Provinsi Papua Barat Daya
Gawai Lim, Yef		Pulau	00°22'11.02" S 130°35'18.19" T	Kabupaten Raja Ampat, Provinsi Papua Barat Daya
Gawai Lu, Yef		Pulau	00°22'20.00" S 130°35'19.36" T	Kabupaten Raja Ampat, Provinsi Papua Barat Daya
Gawai Tol, Yef		Pulau	00°22'16.51" S 130°35'16.85" T	Kabupaten Raja Ampat, Provinsi Papua Barat Daya
Gawele, Yef		Pulau	00°24'10.01" S 130°37'30.29" T	Kabupaten Raja Ampat, Provinsi Papua Barat Daya
Gawie, Yef		Pulau	01°35'32.55" S 130°20'41.41" T	Kabupaten Raja Ampat, Provinsi Papua Barat Daya
Gayang, Pulau		Pulau	01°41'50.46" S 129°47'16.47" T	Kabupaten Raja Ampat, Provinsi Papua Barat Daya

Nama Rupabumi	Nama Lain	Unsur Rupabumi	Koordinat	Keterangan Wilayah
Gayolom, Yef		Pulau	02°00'30.20" S 130°19'07.16" T	Kabupaten Raja Ampat, Provinsi Papua Barat Daya
Gelayef, Pulau		Pulau	00°19'22.76" S 130°34'51.80" T	Kabupaten Raja Ampat, Provinsi Papua Barat Daya
Gelem Ganan, Yef		Pulau	02°07'09.89" S 130°24'42.38" T	Kabupaten Raja Ampat, Provinsi Papua Barat Daya
Gelem Pale, Yef		Pulau	02°07'23.85" S 130°24'51.07" T	Kabupaten Raja Ampat, Provinsi Papua Barat Daya
Gelem, Pulau		Pulau	01°26'01.80" S 130°17'13.17" T	Kabupaten Raja Ampat, Provinsi Papua Barat Daya
Gelo, Pulau		Pulau	01°23'20.89" S 130°52'19.11" T	Kabupaten Sorong, Provinsi Papua Barat Daya
Gemgem, Yef		Pulau	00°05'45.19" S 130°38'07.67" T	Kabupaten Raja Ampat, Provinsi Papua Barat Daya
Gemut, Pulau		Pulau	02°05'46.10" S 130°24'43.54" T	Kabupaten Raja Ampat, Provinsi Papua Barat Daya
Genan, Yef		Pulau	01°12'11.31" S 131°05'26.47" T	Kabupaten Raja Ampat, Provinsi Papua Barat Daya
Genan, Yus		Pulau	01°30'38.45" S 131°10'29.25" T	Kabupaten Sorong, Provinsi Papua Barat Daya
Genya, Yef		Pulau	00°07'31.82" U 130°08'11.07" T	Kabupaten Raja Ampat, Provinsi Papua Barat Daya
Germa Selatan, Pulau		Pulau	01°02'08.76" S 131°13'14.79" T	Kabupaten Sorong, Provinsi Papua Barat Daya
Germa Utara, Pulau		Pulau	01°01'52.35" S 131°12'51.38" T	Kabupaten Sorong, Provinsi Papua Barat Daya
Germa, Pulau		Pulau	01°01'53.97" S 131°13'00.26" T	Kabupaten Sorong, Provinsi Papua Barat Daya
Gewe Ganan, Pulau		Pulau	00°19'09.95" S 130°38'51.19" T	Kabupaten Raja Ampat, Provinsi Papua Barat Daya
Gewe Palay, Pulau		Pulau	00°19'02.96" S 130°38'41.00" T	Kabupaten Raja Ampat, Provinsi Papua Barat Daya
Gewel, Yef		Pulau	00°19'10.13" S 130°38'49.97" T	Kabupaten Raja Ampat, Provinsi Papua Barat Daya
Gilibin Atsa, Yef		Pulau	00°24'57.18" S 130°33'59.89" T	Kabupaten Raja Ampat, Provinsi Papua Barat Daya
Gilibin Colon, Yef		Pulau	00°25'26.43" S 130°34'00.68" T	Kabupaten Raja Ampat, Provinsi Papua Barat Daya
Gilibin Fat, Yef		Pulau	00°25'19.19" S 130°34'10.57" T	Kabupaten Raja Ampat, Provinsi Papua Barat Daya
Gilibin Lim, Yef		Pulau	00°25'23.00" S 130°34'06.35" T	Kabupaten Raja Ampat, Provinsi Papua Barat Daya
Gilibin Lu, Yef		Pulau	00°25'04.41" S 130°34'01.75" T	Kabupaten Raja Ampat, Provinsi Papua Barat Daya
Gilibin Onem, Yef		Pulau	00°25'11.64" S 130°33'57.85" T	Kabupaten Raja Ampat, Provinsi Papua Barat Daya
Gilibin Papolon, Yef		Pulau	00°25'23.36" S 130°34'03.47" T	Kabupaten Raja Ampat, Provinsi Papua Barat Daya
Gilibin Tol, Yef		Pulau	00°25'16.39" S 130°34'03.77" T	Kabupaten Raja Ampat, Provinsi Papua Barat Daya
Gilibin Yeben, Yef		Pulau	00°25'17.71" S 130°33'58.72" T	Kabupaten Raja Ampat, Provinsi Papua Barat Daya
Gilibinn Yosol, Yef		Pulau	00°25'22.80" S 130°33'58.50" T	Kabupaten Raja Ampat, Provinsi Papua Barat Daya
Ginyommat Ganan, Pulau		Pulau	02°03'18.38" S 130°25'25.80" T	Kabupaten Raja Ampat, Provinsi Papua Barat Daya

Nama Rupabumi	Nama Lain	Unsur Rupabumi	Koordinat	Keterangan Wilayah
Ginyommat Pale, Pulau		Pulau	02°03'15.53" S 130°25'34.46" T	Kabupaten Raja Ampat, Provinsi Papua Barat Daya
Gitar, Yef		Pulau	00°07'24.33" U 130°05'44.17" T	Kabupaten Raja Ampat, Provinsi Papua Barat Daya
Gitunum, Pulau		Pulau	00°20'41.22" S 130°23'28.08" T	Kabupaten Raja Ampat, Provinsi Papua Barat Daya
Gof Genan, Yef		Pulau	00°18'50.17" S 130°23'44.38" T	Kabupaten Raja Ampat, Provinsi Papua Barat Daya
Gof, Yef		Pulau	00°22'06.57" S 130°25'40.59" T	Kabupaten Raja Ampat, Provinsi Papua Barat Daya
Gofpeley, Pulau		Pulau	00°18'51.79" S 130°22'56.46" T	Kabupaten Raja Ampat, Provinsi Papua Barat Daya
Goso, Pulau		Pulau	01°42'57.67" S 129°46'54.72" T	Kabupaten Raja Ampat, Provinsi Papua Barat Daya
Gosompago Genan, Yef		Pulau	00°18'51.00" S 130°36'37.20" T	Kabupaten Raja Ampat, Provinsi Papua Barat Daya
Goson Palay, Pulau		Pulau	00°19'01.29" S 130°37'11.56" T	Kabupaten Raja Ampat, Provinsi Papua Barat Daya
Gosong Balak, Pulau		Pulau	00°20'16.06" S 130°35'26.32" T	Kabupaten Raja Ampat, Provinsi Papua Barat Daya
Gosong Ganan, Pulau		Pulau	00°18'52.84" S 130°37'18.26" T	Kabupaten Raja Ampat, Provinsi Papua Barat Daya
Gosongbago Matlolo, Pulau		Pulau	00°18'51.26" S 130°36'39.48" T	Kabupaten Raja Ampat, Provinsi Papua Barat Daya
Gosongbago Sawi, Pulau		Pulau	00°18'50.75" S 130°36'36.18" T	Kabupaten Raja Ampat, Provinsi Papua Barat Daya
Gosongbalak, Pulau		Pulau	00°20'04.52" S 130°35'29.46" T	Kabupaten Raja Ampat, Provinsi Papua Barat Daya
Gudang, Yef		Pulau	02°00'35.88" S 130°18'48.21" T	Kabupaten Raja Ampat, Provinsi Papua Barat Daya
Hailu, Pulau		Pulau	02°00'36.03" S 130°18'54.18" T	Kabupaten Raja Ampat, Provinsi Papua Barat Daya
Halbak, Yef		Pulau	00°24'49.69" S 130°36'44.52" T	Kabupaten Raja Ampat, Provinsi Papua Barat Daya
Halu, Yef		Pulau	00°17'21.14" S 130°53'22.08" T	Kabupaten Raja Ampat, Provinsi Papua Barat Daya
Hamanloptah Fat, Pulau		Pulau	01°52'30.76" S 130°25'18.34" T	Kabupaten Raja Ampat, Provinsi Papua Barat Daya
Hamanloptah Tol, Pulau		Pulau	01°52'25.03" S 130°25'18.04" T	Kabupaten Raja Ampat, Provinsi Papua Barat Daya
Hamanloptah, Pulau		Pulau	01°52'23.75" S 130°25'23.04" T	Kabupaten Raja Ampat, Provinsi Papua Barat Daya
Hamanloptahatsa, Pulau		Pulau	01°52'14.96" S 130°25'18.14" T	Kabupaten Raja Ampat, Provinsi Papua Barat Daya
Hamanloptahlu, Pulau		Pulau	01°52'19.43" S 130°25'20.56" T	Kabupaten Raja Ampat, Provinsi Papua Barat Daya
Hanolwat Les, Pulau		Pulau	01°52'03.36" S 130°25'25.82" T	Kabupaten Raja Ampat, Provinsi Papua Barat Daya
Hanolwat Lol, Pulau		Pulau	01°51'57.41" S 130°25'27.35" T	Kabupaten Raja Ampat, Provinsi Papua Barat Daya
Hanolwat Palolon, Pulau		Pulau	01°51'59.37" S 130°25'28.31" T	Kabupaten Raja Ampat, Provinsi Papua Barat Daya
Harimayau Ganan, Yef		Pulau	00°12'01.79" S 130°21'13.23" T	Kabupaten Raja Ampat, Provinsi Papua Barat Daya
Harimayau Pale, Yef		Pulau	00°12'03.77" S 130°21'10.27" T	Kabupaten Raja Ampat, Provinsi Papua Barat Daya

Nama Rupabumi	Nama Lain	Unsur Rupabumi	Koordinat	Keterangan Wilayah
Hatlal, Pulau		Pulau	01°41'22.24" S 130°03'07.84" T	Kabupaten Raja Ampat, Provinsi Papua Barat Daya
Hawat, Pulau		Pulau	01°41'54.42" S 130°03'27.95" T	Kabupaten Raja Ampat, Provinsi Papua Barat Daya
Heliudebus, Pulau		Pulau	01°52'21.90" S 130°25'29.16" T	Kabupaten Raja Ampat, Provinsi Papua Barat Daya
Hemenit, Pulau		Pulau	01°09'06.94" S 130°35'22.38" T	Kabupaten Raja Ampat, Provinsi Papua Barat Daya
Hiriuli Ganan, Pulau		Pulau	02°07'39.19" S 130°11'34.39" T	Kabupaten Raja Ampat, Provinsi Papua Barat Daya
Hiriuli, Pulau		Pulau	02°08'09.28" S 130°11'46.69" T	Kabupaten Raja Ampat, Provinsi Papua Barat Daya
Holaiwumatsa, Pulau		Pulau	01°51'00.74" S 130°26'34.45" T	Kabupaten Raja Ampat, Provinsi Papua Barat Daya
Holaiwumfat, Pulau		Pulau	01°50'54.41" S 130°26'39.84" T	Kabupaten Raja Ampat, Provinsi Papua Barat Daya
Holaiwumlu, Pulau		Pulau	01°51'00.11" S 130°26'36.28" T	Kabupaten Raja Ampat, Provinsi Papua Barat Daya
Holaiwumtol, Pulau		Pulau	01°50'48.87" S 130°26'34.98" T	Kabupaten Raja Ampat, Provinsi Papua Barat Daya
Holdat, Pulau		Pulau	00°11'05.21" S 130°21'50.74" T	Kabupaten Raja Ampat, Provinsi Papua Barat Daya
Huyu Efceke, Pulau		Pulau	00°49'16.56" S 130°52'44.27" T	Kabupaten Raja Ampat, Provinsi Papua Barat Daya
Huyu, Pulau		Pulau	00°49'24.24" S 130°52'49.66" T	Kabupaten Raja Ampat, Provinsi Papua Barat Daya
Idet, Tapor		Pulau	00°18'09.88" S 130°29'26.54" T	Kabupaten Raja Ampat, Provinsi Papua Barat Daya
Igi, Pulau		Pulau	01°01'37.64" U 131°14'21.00" T	Kabupaten Raja Ampat, Provinsi Papua Barat Daya
Igim Kecil, Pulau		Pulau	01°08'52.39" S 130°35'22.34" T	Kabupaten Raja Ampat, Provinsi Papua Barat Daya
Igim Lol, Pulau		Pulau	01°08'29.50" S 130°35'10.83" T	Kabupaten Raja Ampat, Provinsi Papua Barat Daya
Igim, Pulau		Pulau	01°08'33.19" S 130°34'18.13" T	Kabupaten Raja Ampat, Provinsi Papua Barat Daya
Ikar, Meos		Pulau	00°28'49.64" S 130°36'03.75" T	Kabupaten Raja Ampat, Provinsi Papua Barat Daya
Imbekanaek Wambrayew, Meos		Pulau	00°30'54.39" S 130°34'09.95" T	Kabupaten Raja Ampat, Provinsi Papua Barat Daya
Imbekanaek Wambruyer, Meos		Pulau	00°30'51.82" S 130°34'11.98" T	Kabupaten Raja Ampat, Provinsi Papua Barat Daya
Imbetrar Munde, Meos		Pulau	00°26'22.93" S 130°29'25.01" T	Kabupaten Raja Ampat, Provinsi Papua Barat Daya
Imburnoet, Meos		Pulau	00°26'27.73" S 130°29'43.46" T	Kabupaten Raja Ampat, Provinsi Papua Barat Daya
Imbyuwer, Meos		Pulau	00°30'55.10" S 130°34'06.28" T	Kabupaten Raja Ampat, Provinsi Papua Barat Daya
Imuk Bonday, Meos		Pulau	00°31'13.52" S 130°34'50.20" T	Kabupaten Raja Ampat, Provinsi Papua Barat Daya
Imuk Munde, Meos		Pulau	00°31'17.50" S 130°34'50.76" T	Kabupaten Raja Ampat, Provinsi Papua Barat Daya
In Atsa, Yef		Pulau	00°08'45.04" U 130°06'46.92" T	Kabupaten Raja Ampat, Provinsi Papua Barat Daya
In Lu, Yef		Pulau	00°08'43.63" U 130°06'50.28" T	Kabupaten Raja Ampat, Provinsi Papua Barat Daya

Nama Rupabumi	Nama Lain	Unsur Rupabumi	Koordinat	Keterangan Wilayah
In Tol, Yef		Pulau	00°08'39.54" U 130°06'52.28" T	Kabupaten Raja Ampat, Provinsi Papua Barat Daya
In, Yef		Pulau	00°08'24.87" U 130°07'54.61" T	Kabupaten Raja Ampat, Provinsi Papua Barat Daya
Inarpyai, Meos		Pulau	00°31'02.11" S 130°35'30.62" T	Kabupaten Raja Ampat, Provinsi Papua Barat Daya
Inaw Iba, Meos		Pulau	00°30'57.95" S 130°35'11.33" T	Kabupaten Raja Ampat, Provinsi Papua Barat Daya
Inaw Mkun, Meos		Pulau	00°30'56.09" S 130°35'13.85" T	Kabupaten Raja Ampat, Provinsi Papua Barat Daya
Inaw Munde, Meos		Pulau	00°30'58.81" S 130°35'15.01" T	Kabupaten Raja Ampat, Provinsi Papua Barat Daya
Inbedok, Meos		Pulau	00°29'09.34" S 130°36'10.03" T	Kabupaten Raja Ampat, Provinsi Papua Barat Daya
Indah, Pulau		Pulau	00°19'51.18" S 131°03'59.16" T	Kabupaten Raja Ampat, Provinsi Papua Barat Daya
Indwaf, Meos		Pulau	00°29'05.66" S 130°36'08.47" T	Kabupaten Raja Ampat, Provinsi Papua Barat Daya
Ingkintus, Tapor		Pulau	00°30'46.52" S 130°33'38.59" T	Kabupaten Raja Ampat, Provinsi Papua Barat Daya
Injaka Iba, Meos		Pulau	00°30'42.40" S 130°35'38.05" T	Kabupaten Raja Ampat, Provinsi Papua Barat Daya
Injaka Mkun, Meos		Pulau	00°30'40.13" S 130°35'36.98" T	Kabupaten Raja Ampat, Provinsi Papua Barat Daya
Inkaskas, Pulau		Pulau	00°19'24.82" S 131°06'16.02" T	Kabupaten Raja Ampat, Provinsi Papua Barat Daya
Inkey, Pulau		Pulau	00°24'26.81" S 130°34'12.68" T	Kabupaten Raja Ampat, Provinsi Papua Barat Daya
Inkey, Yef		Pulau	00°09'45.05" U 130°01'39.90" T	Kabupaten Raja Ampat, Provinsi Papua Barat Daya
Inkeyyeben Peley, Pulau		Pulau	00°24'18.88" S 130°34'14.56" T	Kabupaten Raja Ampat, Provinsi Papua Barat Daya
Inkeyyeben, Pulau		Pulau	00°24'24.36" S 130°34'13.99" T	Kabupaten Raja Ampat, Provinsi Papua Barat Daya
Inkir, Tapor		Pulau	00°29'02.90" S 130°36'17.60" T	Kabupaten Raja Ampat, Provinsi Papua Barat Daya
Inmam, Pulau		Pulau	00°18'36.31" S 131°05'57.65" T	Kabupaten Raja Ampat, Provinsi Papua Barat Daya
Inn Po Lolo, Pulau		Pulau	00°08'33.32" U 130°06'55.44" T	Kabupaten Raja Ampat, Provinsi Papua Barat Daya
Inn Po Lul, Pulau		Pulau	00°08'31.17" U 130°06'55.20" T	Kabupaten Raja Ampat, Provinsi Papua Barat Daya
Insar, Pulau		Pulau	00°20'51.35" S 131°01'03.82" T	Kabupaten Raja Ampat, Provinsi Papua Barat Daya
Insoer Iba, Meos		Pulau	00°27'50.15" S 130°34'42.76" T	Kabupaten Raja Ampat, Provinsi Papua Barat Daya
Insoer Mkun, Meos		Pulau	00°27'47.38" S 130°34'44.90" T	Kabupaten Raja Ampat, Provinsi Papua Barat Daya
Insos, Pulau		Pulau	00°20'30.03" S 130°59'32.39" T	Kabupaten Raja Ampat, Provinsi Papua Barat Daya
Insum Genani, Yef		Pulau	00°09'31.64" U 130°02'38.60" T	Kabupaten Raja Ampat, Provinsi Papua Barat Daya
Insum, Yef		Pulau	00°09'31.02" U 130°02'32.51" T	Kabupaten Raja Ampat, Provinsi Papua Barat Daya
Insur, Meos		Pulau	00°30'41.67" S 130°33'46.43" T	Kabupaten Raja Ampat, Provinsi Papua Barat Daya



Nama Rupabumi	Nama Lain	Unsur Rupabumi	Koordinat	Keterangan Wilayah
Intomna, Pulau		Pulau	01°10'58.26" S 129°28'16.29" T	Kabupaten Raja Ampat, Provinsi Papua Barat Daya
Introm, Meos		Pulau	00°20'04.55" S 130°35'15.19" T	Kabupaten Raja Ampat, Provinsi Papua Barat Daya
Inttrom, Meos		Pulau	00°31'08.67" S 130°35'08.26" T	Kabupaten Raja Ampat, Provinsi Papua Barat Daya
Inusi, Pulau		Pulau	00°43'50.08" S 130°13'34.19" T	Kabupaten Raja Ampat, Provinsi Papua Barat Daya
Inyoto Palolo, Yef		Pulau	00°07'21.42" U 130°08'08.56" T	Kabupaten Raja Ampat, Provinsi Papua Barat Daya
Inyotop Genan, Yef		Pulau	00°07'18.44" U 130°07'53.69" T	Kabupaten Raja Ampat, Provinsi Papua Barat Daya
Inyotop Lol, Yef		Pulau	00°07'15.94" U 130°07'48.64" T	Kabupaten Raja Ampat, Provinsi Papua Barat Daya
Inyotop Yes, Yef		Pulau	00°07'17.00" U 130°08'20.33" T	Kabupaten Raja Ampat, Provinsi Papua Barat Daya
Inyotop, Yef		Pulau	00°07'15.26" U 130°08'05.97" T	Kabupaten Raja Ampat, Provinsi Papua Barat Daya
Ipyoper, Tapor		Pulau	00°30'50.83" S 130°35'40.27" T	Kabupaten Raja Ampat, Provinsi Papua Barat Daya
Isi, Pulau		Pulau	00°39'20.09" S 130°35'43.86" T	Kabupaten Raja Ampat, Provinsi Papua Barat Daya
Jailolo Iba, Pulau		Pulau	01°09'38.70" S 129°47'18.28" T	Kabupaten Raja Ampat, Provinsi Papua Barat Daya
Jailolo Iba, Pulau		Pulau	01°09'26.35" S 129°47'56.91" T	Kabupaten Raja Ampat, Provinsi Papua Barat Daya
Jailolo, Yef		Pulau	01°09'08.75" S 129°46'18.89" T	Kabupaten Raja Ampat, Provinsi Papua Barat Daya
Jam Les, Pulau		Pulau	02°07'35.74" S 130°32'55.05" T	Kabupaten Raja Ampat, Provinsi Papua Barat Daya
Jam Lol, Pulau		Pulau	02°07'21.28" S 130°32'58.35" T	Kabupaten Raja Ampat, Provinsi Papua Barat Daya
Jam Palolon, Pulau		Pulau	02°07'29.12" S 130°32'49.53" T	Kabupaten Raja Ampat, Provinsi Papua Barat Daya
Jam Yef Colon, Pulau		Pulau	02°07'23.27" S 130°32'53.31" T	Kabupaten Raja Ampat, Provinsi Papua Barat Daya
Jam Yef Dana, Pulau		Pulau	02°07'36.63" S 130°32'51.51" T	Kabupaten Raja Ampat, Provinsi Papua Barat Daya
Jam Yef Kacu Fat, Pulau	Pulau Jam Yefkacu Fat	Pulau	02°07'32.22" S 130°32'56.96" T	Kabupaten Raja Ampat, Provinsi Papua Barat Daya
Jam Yef Kapatcol, Pulau		Pulau	02°07'39.92" S 130°32'57.27" T	Kabupaten Raja Ampat, Provinsi Papua Barat Daya
Jam Yef Salbia, Pulau		Pulau	02°07'30.73" S 130°32'41.57" T	Kabupaten Raja Ampat, Provinsi Papua Barat Daya
Jam Yef Sancan, Pulau		Pulau	02°07'25.83" S 130°32'55.19" T	Kabupaten Raja Ampat, Provinsi Papua Barat Daya
Jam Yef Sapen, Pulau		Pulau	02°07'31.82" S 130°33'04.02" T	Kabupaten Raja Ampat, Provinsi Papua Barat Daya
Jam Yef Tagalun, Pulau		Pulau	02°07'29.92" S 130°32'59.88" T	Kabupaten Raja Ampat, Provinsi Papua Barat Daya
Jam Yefto Baibui, Pulau		Pulau	02°07'21.56" S 130°33'02.03" T	Kabupaten Raja Ampat, Provinsi Papua Barat Daya
Jam Yefto Manyelef, Pulau		Pulau	02°07'16.78" S 130°32'55.10" T	Kabupaten Raja Ampat, Provinsi Papua Barat Daya
Jam Yefto Sagoil Faminiso, Pulau	Pulau Jam Yefto Sagoilfaminiso	Pulau	02°06'45.86" S 130°31'58.13" T	Kabupaten Raja Ampat, Provinsi Papua Barat Daya

Nama Rupabumi	Nama Lain	Unsur Rupabumi	Koordinat	Keterangan Wilayah
Jauplolo, Pulau		Pulau	02°00'04.11" S 130°26'58.57" T	Kabupaten Raja Ampat, Provinsi Papua Barat Daya
Jehako, Pulau		Pulau	01°53'06.18" S 130°25'28.32" T	Kabupaten Raja Ampat, Provinsi Papua Barat Daya
Jere, Yef		Pulau	01°54'23.15" S 130°28'09.11" T	Kabupaten Raja Ampat, Provinsi Papua Barat Daya
Jin, Yef		Pulau	00°24'43.56" S 130°35'53.27" T	Kabupaten Raja Ampat, Provinsi Papua Barat Daya
Jin, Yef		Pulau	00°18'53.78" S 130°36'36.40" T	Kabupaten Raja Ampat, Provinsi Papua Barat Daya
Jiri, Yef		Pulau	00°17'33.11" S 130°53'27.64" T	Kabupaten Raja Ampat, Provinsi Papua Barat Daya
Ju, Pulau		Pulau	00°19'02.73" S 130°08'46.23" T	Kabupaten Raja Ampat, Provinsi Papua Barat Daya
Jumangofa, Pulau		Pulau	01°56'55.11" S 130°22'04.22" T	Kabupaten Raja Ampat, Provinsi Papua Barat Daya
Kabalam Batan, Pulau		Pulau	02°06'39.70" S 130°24'48.67" T	Kabupaten Raja Ampat, Provinsi Papua Barat Daya
Kabalampulau, Pulau		Pulau	02°06'48.49" S 130°25'14.64" T	Kabupaten Raja Ampat, Provinsi Papua Barat Daya
Kabana, Yef		Pulau	00°18'30.88" S 130°41'15.37" T	Kabupaten Raja Ampat, Provinsi Papua Barat Daya
Kabawdore, Pulau		Pulau	00°36'10.14" S 130°17'09.61" T	Kabupaten Raja Ampat, Provinsi Papua Barat Daya
Kabernet, Pulau		Pulau	02°03'51.40" S 130°10'35.93" T	Kabupaten Raja Ampat, Provinsi Papua Barat Daya
Kabra Genan, Pulau		Pulau	01°04'32.27" S 131°10'06.85" T	Kabupaten Raja Ampat, Provinsi Papua Barat Daya
Kabra Lollo, Pulau		Pulau	01°04'42.24" S 131°09'40.81" T	Kabupaten Raja Ampat, Provinsi Papua Barat Daya
Kabra Pele Ketro, Pulau		Pulau	01°04'31.16" S 131°09'26.96" T	Kabupaten Raja Ampat, Provinsi Papua Barat Daya
Kabra Pele, Pulau		Pulau	01°03'22.20" S 131°09'41.09" T	Kabupaten Raja Ampat, Provinsi Papua Barat Daya
Kabu, Pulau		Pulau	01°36'42.45" S 130°19'34.20" T	Kabupaten Raja Ampat, Provinsi Papua Barat Daya
Kabu, Yef		Pulau	00°26'54.92" S 130°28'39.98" T	Kabupaten Raja Ampat, Provinsi Papua Barat Daya
Kabu, Yef		Pulau	00°21'47.21" S 130°19'17.32" T	Kabupaten Raja Ampat, Provinsi Papua Barat Daya
Kabuket Tiplol Yefto Dawel, Pulau		Pulau	02°08'08.72" S 130°29'14.70" T	Kabupaten Raja Ampat, Provinsi Papua Barat Daya
Kabuket Tiplol Yefto Gala, Pulau		Pulau	02°08'08.88" S 130°29'04.27" T	Kabupaten Raja Ampat, Provinsi Papua Barat Daya
Kacaa Atsa, Pulau		Pulau	01°58'05.28" S 130°47'51.04" T	Kabupaten Raja Ampat, Provinsi Papua Barat Daya
Kacaa Fat, Pulau		Pulau	01°58'07.14" S 130°47'52.05" T	Kabupaten Raja Ampat, Provinsi Papua Barat Daya
Kacaa Fit, Pulau		Pulau	01°58'18.77" S 130°48'04.46" T	Kabupaten Raja Ampat, Provinsi Papua Barat Daya
Kacaa Lafa, Pulau		Pulau	01°58'30.23" S 130°48'14.00" T	Kabupaten Raja Ampat, Provinsi Papua Barat Daya
Kacaa Lafalu, Pulau		Pulau	01°58'47.01" S 130°48'39.47" T	Kabupaten Raja Ampat, Provinsi Papua Barat Daya
Kacaa Lafalumaisa, Pulau		Pulau	01°58'38.74" S 130°48'46.53" T	Kabupaten Raja Ampat, Provinsi Papua Barat Daya



Nama Rupabumi	Nama Lain	Unsur Rupabumi	Koordinat	Keterangan Wilayah
Kacaa Lafamaifat, Pulau		Pulau	01°58'10.67" S 130°48'10.14" T	Kabupaten Raja Ampat, Provinsi Papua Barat Daya
Kacaa Lafamaifit, Pulau		Pulau	01°58'38.77" S 130°48'36.07" T	Kabupaten Raja Ampat, Provinsi Papua Barat Daya
Kacaa Lafamailim, Pulau		Pulau	01°58'10.62" S 130°48'18.20" T	Kabupaten Raja Ampat, Provinsi Papua Barat Daya
Kacaa Lafamailu, Pulau		Pulau	01°58'47.70" S 130°48'28.32" T	Kabupaten Raja Ampat, Provinsi Papua Barat Daya
Kacaa Lafamaisa, Pulau		Pulau	01°58'19.10" S 130°48'14.23" T	Kabupaten Raja Ampat, Provinsi Papua Barat Daya
Kacaa Lafamaisi, Pulau		Pulau	01°58'24.97" S 130°48'33.19" T	Kabupaten Raja Ampat, Provinsi Papua Barat Daya
Kacaa Lafamaitol, Pulau		Pulau	01°58'13.83" S 130°48'07.70" T	Kabupaten Raja Ampat, Provinsi Papua Barat Daya
Kacaa Lafamaiwal, Pulau		Pulau	01°58'32.99" S 130°48'30.96" T	Kabupaten Raja Ampat, Provinsi Papua Barat Daya
Kacaa Lafamaiwonom, Pulau		Pulau	01°58'42.95" S 130°48'31.72" T	Kabupaten Raja Ampat, Provinsi Papua Barat Daya
Kacaa Lim, Pulau		Pulau	01°58'09.29" S 130°47'44.21" T	Kabupaten Raja Ampat, Provinsi Papua Barat Daya
Kacaa Lu, Pulau		Pulau	01°58'03.70" S 130°47'50.28" T	Kabupaten Raja Ampat, Provinsi Papua Barat Daya
Kacaa Si, Pulau		Pulau	01°58'07.45" S 130°48'06.99" T	Kabupaten Raja Ampat, Provinsi Papua Barat Daya
Kacaa Tol, Pulau		Pulau	01°58'06.12" S 130°47'52.49" T	Kabupaten Raja Ampat, Provinsi Papua Barat Daya
Kacaa Wal, Pulau		Pulau	01°58'09.43" S 130°48'06.92" T	Kabupaten Raja Ampat, Provinsi Papua Barat Daya
Kacaa Wonom, Pulau		Pulau	01°58'26.62" S 130°48'01.74" T	Kabupaten Raja Ampat, Provinsi Papua Barat Daya
Kacaa, Pulau		Pulau	01°58'02.17" S 130°47'46.74" T	Kabupaten Raja Ampat, Provinsi Papua Barat Daya
Kacanlu, Pulau		Pulau	02°14'02.38" S 130°24'54.68" T	Kabupaten Raja Ampat, Provinsi Papua Barat Daya
Kacet, Pulau		Pulau	01°47'52.98" S 129°39'25.28" T	Kabupaten Raja Ampat, Provinsi Papua Barat Daya
Kacim, Yef		Pulau	01°54'19.53" S 130°28'34.41" T	Kabupaten Raja Ampat, Provinsi Papua Barat Daya
Kador Genan Bu, Yef		Pulau	00°10'04.88" U 130°01'12.42" T	Kabupaten Raja Ampat, Provinsi Papua Barat Daya
Kador, Yef		Pulau	00°10'09.43" U 130°01'10.49" T	Kabupaten Raja Ampat, Provinsi Papua Barat Daya
Kaf Tapor, Pulau		Pulau	00°21'48.09" S 130°34'32.01" T	Kabupaten Raja Ampat, Provinsi Papua Barat Daya
Kafa, Yef		Pulau	00°09'45.05" U 130°01'52.52" T	Kabupaten Raja Ampat, Provinsi Papua Barat Daya
Kafal Ganan, Pulau		Pulau	02°15'09.21" S 130°23'30.91" T	Kabupaten Raja Ampat, Provinsi Papua Barat Daya
Kafal Pale, Pulau		Pulau	02°15'05.13" S 130°23'40.95" T	Kabupaten Raja Ampat, Provinsi Papua Barat Daya
Kafal, Pulau		Pulau	02°07'25.12" S 130°18'40.07" T	Kabupaten Raja Ampat, Provinsi Papua Barat Daya
Kafanyi, Pulau		Pulau	01°07'33.07" S 131°06'01.26" T	Kabupaten Raja Ampat, Provinsi Papua Barat Daya
Kafdanya Genan, Yef		Pulau	00°09'49.76" U 130°03'54.81" T	Kabupaten Raja Ampat, Provinsi Papua Barat Daya

Nama Rupabumi	Nama Lain	Unsur Rupabumi	Koordinat	Keterangan Wilayah
Kafdanya, Yef		Pulau	00°09'51.90" U 130°03'51.77" T	Kabupaten Raja Ampat, Provinsi Papua Barat Daya
Kafia, Pulau		Pulau	00°24'23.13" S 130°38'15.00" T	Kabupaten Raja Ampat, Provinsi Papua Barat Daya
Kafiabem Le, Pulau		Pulau	00°26'54.44" S 130°27'17.89" T	Kabupaten Raja Ampat, Provinsi Papua Barat Daya
Kafiabem Lol, Pulau		Pulau	00°27'01.04" S 130°27'26.94" T	Kabupaten Raja Ampat, Provinsi Papua Barat Daya
Kafiabem Malass, Pulau		Pulau	00°27'14.19" S 130°27'41.49" T	Kabupaten Raja Ampat, Provinsi Papua Barat Daya
Kafiabem Mirinle, Pulau		Pulau	00°27'02.05" S 130°27'15.10" T	Kabupaten Raja Ampat, Provinsi Papua Barat Daya
Kafailolo Atsa, Pulau		Pulau	01°58'31.86" S 130°28'18.12" T	Kabupaten Raja Ampat, Provinsi Papua Barat Daya
Kafailolo Fat, Pulau		Pulau	01°58'15.15" S 130°28'07.01" T	Kabupaten Raja Ampat, Provinsi Papua Barat Daya
Kafailolo Lim, Pulau		Pulau	01°58'18.50" S 130°27'58.99" T	Kabupaten Raja Ampat, Provinsi Papua Barat Daya
Kafailolo Lu, Pulau		Pulau	01°58'35.22" S 130°28'09.85" T	Kabupaten Raja Ampat, Provinsi Papua Barat Daya
Kafailolo Tol, Pulau		Pulau	01°58'27.95" S 130°28'04.80" T	Kabupaten Raja Ampat, Provinsi Papua Barat Daya
Kafailolo Wonom, Pulau		Pulau	01°58'26.09" S 130°27'47.10" T	Kabupaten Raja Ampat, Provinsi Papua Barat Daya
Kafailolo, Pulau		Pulau	01°58'21.95" S 130°28'14.16" T	Kabupaten Raja Ampat, Provinsi Papua Barat Daya
Kafiala Genan, Yef		Pulau	00°09'35.91" U 130°02'37.36" T	Kabupaten Raja Ampat, Provinsi Papua Barat Daya
Kafiala, Pulau		Pulau	00°24'15.88" S 130°38'05.06" T	Kabupaten Raja Ampat, Provinsi Papua Barat Daya
Kafiala, Yef		Pulau	00°09'35.67" U 130°02'26.31" T	Kabupaten Raja Ampat, Provinsi Papua Barat Daya
Kafialilol Niyef Tololya, Pulau		Pulau	01°58'25.83" S 130°28'20.10" T	Kabupaten Raja Ampat, Provinsi Papua Barat Daya
Kafialilol, Pulau		Pulau	01°58'27.95" S 130°28'13.28" T	Kabupaten Raja Ampat, Provinsi Papua Barat Daya
Kai, Yef		Pulau	02°01'33.47" S 130°20'03.14" T	Kabupaten Raja Ampat, Provinsi Papua Barat Daya
Kaibam Genan, Yef		Pulau	00°10'15.48" U 130°01'56.10" T	Kabupaten Raja Ampat, Provinsi Papua Barat Daya
Kaibam Iba, Meos		Pulau	00°30'49.20" S 130°35'14.80" T	Kabupaten Raja Ampat, Provinsi Papua Barat Daya
Kaibam Munde, Meos		Pulau	00°30'54.68" S 130°35'16.90" T	Kabupaten Raja Ampat, Provinsi Papua Barat Daya
Kaibam, Pulau		Pulau	00°25'06.71" S 130°34'59.58" T	Kabupaten Raja Ampat, Provinsi Papua Barat Daya
Kaibam, Yef		Pulau	00°10'18.53" U 130°01'50.66" T	Kabupaten Raja Ampat, Provinsi Papua Barat Daya
Kainok, Pulau		Pulau	00°47'01.84" S 130°47'10.35" T	Kabupaten Raja Ampat, Provinsi Papua Barat Daya
Kaket, Yef		Pulau	00°21'09.28" S 130°34'36.54" T	Kabupaten Raja Ampat, Provinsi Papua Barat Daya
Kalaans, Nus		Pulau	01°37'57.16" S 130°14'30.08" T	Kabupaten Raja Ampat, Provinsi Papua Barat Daya
Kale, Yef		Pulau	00°07'26.94" S 130°40'39.85" T	Kabupaten Raja Ampat, Provinsi Papua Barat Daya

Nama Rupabumi	Nama Lain	Unsur Rupabumi	Koordinat	Keterangan Wilayah
Kaleg Atsa, Pulau		Pulau	02°13'01.35" S 130°32'48.92" T	Kabupaten Raja Ampat, Provinsi Papua Barat Daya
Kaleg Fat, Pulau		Pulau	02°13'14.94" S 130°33'11.62" T	Kabupaten Raja Ampat, Provinsi Papua Barat Daya
Kaleg Genan, Pulau		Pulau	02°13'43.55" S 130°30'40.28" T	Kabupaten Raja Ampat, Provinsi Papua Barat Daya
Kaleg Lim, Pulau		Pulau	02°13'10.11" S 130°33'29.37" T	Kabupaten Raja Ampat, Provinsi Papua Barat Daya
Kaleg Lu, Pulau		Pulau	02°13'05.26" S 130°32'50.38" T	Kabupaten Raja Ampat, Provinsi Papua Barat Daya
Kaleg Pale, Pulau		Pulau	02°13'30.78" S 130°31'34.45" T	Kabupaten Raja Ampat, Provinsi Papua Barat Daya
Kaleg Tol, Pulau		Pulau	02°13'15.37" S 130°33'07.80" T	Kabupaten Raja Ampat, Provinsi Papua Barat Daya
Kaleg Wonom, Pulau		Pulau	02°13'09.40" S 130°33'36.50" T	Kabupaten Raja Ampat, Provinsi Papua Barat Daya
Kalek Yef Katutup, Pulau		Pulau	02°13'53.49" S 130°30'51.34" T	Kabupaten Raja Ampat, Provinsi Papua Barat Daya
Kalek Yef Lu, Pulau	Kalek Yef Bainun	Pulau	02°13'32.16" S 130°30'15.23" T	Kabupaten Raja Ampat, Provinsi Papua Barat Daya
Kalek Yef Recaf, Pulau		Pulau	02°13'18.08" S 130°31'15.75" T	Kabupaten Raja Ampat, Provinsi Papua Barat Daya
Kalek Yef Tapalyu, Pulau	Kalek Yef Mut Kapat	Pulau	02°13'27.71" S 130°30'44.25" T	Kabupaten Raja Ampat, Provinsi Papua Barat Daya
Kalek Yef Tolili Lu, Pulau	Pulau Kalek Yef Tolililu	Pulau	02°13'37.17" S 130°30'03.89" T	Kabupaten Raja Ampat, Provinsi Papua Barat Daya
Kalek Yefto Sapen, Pulau		Pulau	02°13'36.32" S 130°30'01.37" T	Kabupaten Raja Ampat, Provinsi Papua Barat Daya
Kalek, Yef		Pulau	01°54'24.21" S 130°28'16.42" T	Kabupaten Raja Ampat, Provinsi Papua Barat Daya
Kalem Atsa, Pulau		Pulau	00°21'07.46" S 130°34'03.37" T	Kabupaten Raja Ampat, Provinsi Papua Barat Daya
Kalem Fat, Yef		Pulau	00°21'19.73" S 130°33'57.41" T	Kabupaten Raja Ampat, Provinsi Papua Barat Daya
Kalem Lim, Pulau		Pulau	00°21'27.66" S 130°33'58.70" T	Kabupaten Raja Ampat, Provinsi Papua Barat Daya
Kalem Lu, Pulau		Pulau	00°21'11.10" S 130°34'01.40" T	Kabupaten Raja Ampat, Provinsi Papua Barat Daya
Kalem Tol, Pulau		Pulau	00°21'15.91" S 130°34'00.09" T	Kabupaten Raja Ampat, Provinsi Papua Barat Daya
Kalem, Yef		Pulau	00°21'07.12" S 130°34'14.13" T	Kabupaten Raja Ampat, Provinsi Papua Barat Daya
Kalibum, Pulau		Pulau	00°19'50.82" S 130°35'02.44" T	Kabupaten Raja Ampat, Provinsi Papua Barat Daya
Kalilip, Pulau		Pulau	01°23'06.99" S 130°54'26.30" T	Kabupaten Sorong, Provinsi Papua Barat Daya
Kalim, Yef		Pulau	00°24'21.83" S 130°38'08.17" T	Kabupaten Raja Ampat, Provinsi Papua Barat Daya
Kalioddoko Les, Pulau		Pulau	00°18'36.02" S 130°37'49.68" T	Kabupaten Raja Ampat, Provinsi Papua Barat Daya
Kalioddoko Lol, Pulau		Pulau	00°18'32.91" S 130°37'50.95" T	Kabupaten Raja Ampat, Provinsi Papua Barat Daya
Kalioddoko Matlolo, Pulau		Pulau	00°18'32.58" S 130°37'45.39" T	Kabupaten Raja Ampat, Provinsi Papua Barat Daya
Kalioddoko Sawi, Pulau		Pulau	00°18'33.37" S 130°37'54.32" T	Kabupaten Raja Ampat, Provinsi Papua Barat Daya

Nama Rupabumi	Nama Lain	Unsur Rupabumi	Koordinat	Keterangan Wilayah
Kalipopo, Pulau		Pulau	01°11'17.61" S 131°10'58.85" T	Kabupaten Sorong, Provinsi Papua Barat Daya
Kalis Atsa, Pulau		Pulau	02°13'24.47" S 130°29'58.21" T	Kabupaten Raja Ampat, Provinsi Papua Barat Daya
Kalis Fat, Pulau		Pulau	02°13'52.35" S 130°30'32.49" T	Kabupaten Raja Ampat, Provinsi Papua Barat Daya
Kalis Lu, Pulau		Pulau	02°13'46.44" S 130°30'05.26" T	Kabupaten Raja Ampat, Provinsi Papua Barat Daya
Kalis Tol, Pulau		Pulau	02°13'48.59" S 130°30'11.83" T	Kabupaten Raja Ampat, Provinsi Papua Barat Daya
Kalis, Pulau		Pulau	01°38'47.57" S 130°12'21.03" T	Kabupaten Raja Ampat, Provinsi Papua Barat Daya
Kalis, Yef		Pulau	02°13'33.21" S 130°29'49.96" T	Kabupaten Raja Ampat, Provinsi Papua Barat Daya
Kalis, Yef		Pulau	02°00'45.87" S 130°18'13.79" T	Kabupaten Raja Ampat, Provinsi Papua Barat Daya
Kaliskale, Pulau		Pulau	01°49'21.72" S 129°39'06.83" T	Kabupaten Raja Ampat, Provinsi Papua Barat Daya
Kaliskale, Pulau		Pulau	02°08'04.94" S 130°28'21.67" T	Kabupaten Raja Ampat, Provinsi Papua Barat Daya
Kalobi, Yef		Pulau	00°18'03.08" S 130°23'00.88" T	Kabupaten Raja Ampat, Provinsi Papua Barat Daya
Kalobo Wei, Pulau		Pulau	01°02'40.90" S 131°04'39.49" T	Kabupaten Raja Ampat, Provinsi Papua Barat Daya
Kalobo, Pulau		Pulau	01°02'24.91" S 131°04'47.38" T	Kabupaten Raja Ampat, Provinsi Papua Barat Daya
Kalobo, Yef		Pulau	00°17'11.90" S 130°53'15.60" T	Kabupaten Raja Ampat, Provinsi Papua Barat Daya
Kalogos Ganan, Pulau		Pulau	01°50'21.75" S 130°27'48.54" T	Kabupaten Raja Ampat, Provinsi Papua Barat Daya
Kalogos Pale, Pulau		Pulau	01°50'17.98" S 130°28'01.65" T	Kabupaten Raja Ampat, Provinsi Papua Barat Daya
Kaloinmat Katem, Yef		Pulau	01°57'16.38" S 130°28'08.38" T	Kabupaten Raja Ampat, Provinsi Papua Barat Daya
Kaloinmat Lu, Yef		Pulau	01°57'14.40" S 130°28'09.71" T	Kabupaten Raja Ampat, Provinsi Papua Barat Daya
Kaloinmat Niyef Tolol, Pulau		Pulau	01°57'06.18" S 130°28'10.67" T	Kabupaten Raja Ampat, Provinsi Papua Barat Daya
Kaloinmat Yefto Nafatabuo, Pulau		Pulau	01°57'07.90" S 130°27'48.03" T	Kabupaten Raja Ampat, Provinsi Papua Barat Daya
Kaloinmat Yefto Natabuo, Pulau		Pulau	01°57'29.76" S 130°27'28.72" T	Kabupaten Raja Ampat, Provinsi Papua Barat Daya
Kaloinmat Yefto Natalyalol, Pulau		Pulau	01°57'16.53" S 130°27'58.16" T	Kabupaten Raja Ampat, Provinsi Papua Barat Daya
Kaloinmat Yefto Palahancao, Pulau		Pulau	01°57'26.21" S 130°27'52.31" T	Kabupaten Raja Ampat, Provinsi Papua Barat Daya
Kaloinmat Yefto Palolya, Pulau		Pulau	01°57'03.75" S 130°27'29.58" T	Kabupaten Raja Ampat, Provinsi Papua Barat Daya
Kaloinmat Yefto Tolya, Pulau		Pulau	01°57'05.20" S 130°27'48.66" T	Kabupaten Raja Ampat, Provinsi Papua Barat Daya
Kalolom, Pulau		Pulau	01°42'26.53" S 130°15'44.01" T	Kabupaten Raja Ampat, Provinsi Papua Barat Daya
Kalopajei Pat, Pulau		Pulau	01°52'06.05" S 130°25'33.23" T	Kabupaten Raja Ampat, Provinsi Papua Barat Daya
Kalopajei Sawi, Pulau		Pulau	01°52'04.59" S 130°25'35.96" T	Kabupaten Raja Ampat, Provinsi Papua Barat Daya

Nama Rupabumi	Nama Lain	Unsur Rupabumi	Koordinat	Keterangan Wilayah
Kaluf, Pulau		Pulau	01°28'53.52" S 130°04'32.44" T	Kabupaten Raja Ampat, Provinsi Papua Barat Daya
Kalulus Atsa, Pulau		Pulau	02°07'18.68" S 130°53'11.35" T	Kabupaten Raja Ampat, Provinsi Papua Barat Daya
Kalulus Fat, Pulau		Pulau	02°06'54.19" S 130°52'50.12" T	Kabupaten Raja Ampat, Provinsi Papua Barat Daya
Kalulus Fit, Pulau		Pulau	02°06'01.94" S 130°51'55.12" T	Kabupaten Raja Ampat, Provinsi Papua Barat Daya
Kalulus Lafa, Pulau		Pulau	02°06'00.79" S 130°51'39.87" T	Kabupaten Raja Ampat, Provinsi Papua Barat Daya
Kalulus Lafamaifat, Pulau		Pulau	02°05'56.45" S 130°51'21.24" T	Kabupaten Raja Ampat, Provinsi Papua Barat Daya
Kalulus Lafamailu, Pulau		Pulau	02°05'56.62" S 130°51'35.52" T	Kabupaten Raja Ampat, Provinsi Papua Barat Daya
Kalulus Lafamaisa, Pulau		Pulau	02°06'01.79" S 130°51'37.83" T	Kabupaten Raja Ampat, Provinsi Papua Barat Daya
Kalulus Lafamaitol, Pulau		Pulau	02°05'56.18" S 130°51'22.78" T	Kabupaten Raja Ampat, Provinsi Papua Barat Daya
Kalulus Lim, Pulau		Pulau	02°06'14.33" S 130°52'13.67" T	Kabupaten Raja Ampat, Provinsi Papua Barat Daya
Kalulus Lu, Pulau		Pulau	02°07'07.52" S 130°53'09.44" T	Kabupaten Raja Ampat, Provinsi Papua Barat Daya
Kalulus Pat, Pulau		Pulau	02°07'19.39" S 130°52'34.55" T	Kabupaten Raja Ampat, Provinsi Papua Barat Daya
Kalulus Sawi, Pulau		Pulau	02°07'13.09" S 130°53'04.76" T	Kabupaten Raja Ampat, Provinsi Papua Barat Daya
Kalulus Si, Pulau		Pulau	02°06'09.72" S 130°52'11.00" T	Kabupaten Raja Ampat, Provinsi Papua Barat Daya
Kalulus Tol, Pulau		Pulau	02°07'08.52" S 130°53'03.88" T	Kabupaten Raja Ampat, Provinsi Papua Barat Daya
Kalulus Wal, Pulau		Pulau	02°06'03.68" S 130°51'49.59" T	Kabupaten Raja Ampat, Provinsi Papua Barat Daya
Kalulus Wonom, Pulau		Pulau	02°06'24.58" S 130°52'32.72" T	Kabupaten Raja Ampat, Provinsi Papua Barat Daya
Kalulus, Pulau		Pulau	02°07'15.02" S 130°52'38.95" T	Kabupaten Raja Ampat, Provinsi Papua Barat Daya
Kamasan, Mios		Pulau	00°24'37.33" U 131°08'32.51" T	Kabupaten Raja Ampat, Provinsi Papua Barat Daya
Kamboa Iba, Meos		Pulau	00°26'45.96" S 130°29'40.06" T	Kabupaten Raja Ampat, Provinsi Papua Barat Daya
Kamboa Mkun, Meos		Pulau	00°26'45.66" S 130°29'38.33" T	Kabupaten Raja Ampat, Provinsi Papua Barat Daya
Kamet, Pulau		Pulau	01°46'55.87" S 129°38'28.17" T	Kabupaten Raja Ampat, Provinsi Papua Barat Daya
Kamet, Yef		Pulau	00°27'27.15" S 130°28'35.61" T	Kabupaten Raja Ampat, Provinsi Papua Barat Daya
Kamomyel Kecil Selatan, Pulau		Pulau	01°14'26.85" S 131°06'19.89" T	Kabupaten Sorong, Provinsi Papua Barat Daya
Kamomyel Kecil Utara, Pulau		Pulau	01°14'18.63" S 131°06'41.21" T	Kabupaten Sorong, Provinsi Papua Barat Daya
Kamomyel, Pulau		Pulau	01°14'02.99" S 131°06'18.54" T	Kabupaten Sorong, Provinsi Papua Barat Daya
Kamonyel Kecil, Pulau		Pulau	01°14'35.83" S 131°05'10.90" T	Kabupaten Sorong, Provinsi Papua Barat Daya
Kamonyel, Pulau		Pulau	01°14'33.09" S 131°05'38.27" T	Kabupaten Sorong, Provinsi Papua Barat Daya

Nama Rupabumi	Nama Lain	Unsur Rupabumi	Koordinat	Keterangan Wilayah
Kamsam, Pulau		Pulau	01°57'00.69" S 130°24'56.27" T	Kabupaten Raja Ampat, Provinsi Papua Barat Daya
Kamwa, Pulau		Pulau	01°25'02.50" S 130°25'20.74" T	Kabupaten Raja Ampat, Provinsi Papua Barat Daya
Kanaan, Yef		Pulau	00°03'34.30" S 130°29'19.64" T	Kabupaten Raja Ampat, Provinsi Papua Barat Daya
Kananwat, Pulau		Pulau	01°43'01.25" S 129°56'32.73" T	Kabupaten Raja Ampat, Provinsi Papua Barat Daya
Kangkum, Meos		Pulau	00°29'09.91" S 130°36'42.30" T	Kabupaten Raja Ampat, Provinsi Papua Barat Daya
Kanim, Pulau		Pulau	02°11'22.79" S 130°37'43.37" T	Kabupaten Raja Ampat, Provinsi Papua Barat Daya
Kanium, Pulau		Pulau	01°47'19.07" S 129°39'24.04" T	Kabupaten Raja Ampat, Provinsi Papua Barat Daya
Kanober, Pulau		Pulau	00°35'46.47" U 131°08'01.55" T	Kabupaten Raja Ampat, Provinsi Papua Barat Daya
Kansyairar, Pulau		Pulau	00°21'03.12" S 131°02'17.48" T	Kabupaten Raja Ampat, Provinsi Papua Barat Daya
Kapak, Yef		Pulau	00°01'58.72" S 130°31'23.31" T	Kabupaten Raja Ampat, Provinsi Papua Barat Daya
Kapal Pale, Pulau		Pulau	01°51'16.06" S 130°26'44.02" T	Kabupaten Raja Ampat, Provinsi Papua Barat Daya
Kapal, Pulau		Pulau	00°19'38.39" S 131°03'46.31" T	Kabupaten Raja Ampat, Provinsi Papua Barat Daya
Kapal, Yef		Pulau	00°01'06.26" S 130°45'00.95" T	Kabupaten Raja Ampat, Provinsi Papua Barat Daya
Kapal, Yef		Pulau	00°10'24.21" U 130°00'37.07" T	Kabupaten Raja Ampat, Provinsi Papua Barat Daya
Kapal, Yef		Pulau	01°13'30.93" S 131°06'32.61" T	Kabupaten Sorong, Provinsi Papua Barat Daya
Kapat Ganan, Pulau		Pulau	00°05'51.80" S 130°18'29.94" T	Kabupaten Raja Ampat, Provinsi Papua Barat Daya
Kapat Ginim, Pulau		Pulau	00°07'24.15" S 130°40'31.30" T	Kabupaten Raja Ampat, Provinsi Papua Barat Daya
Kapat Kasim, Pulau		Pulau	00°21'08.60" S 130°34'37.05" T	Kabupaten Raja Ampat, Provinsi Papua Barat Daya
Kapat Kutus, Pulau		Pulau	00°21'21.81" S 130°33'57.21" T	Kabupaten Raja Ampat, Provinsi Papua Barat Daya
Kapat Manne, Pulau		Pulau	00°21'22.80" S 130°33'53.39" T	Kabupaten Raja Ampat, Provinsi Papua Barat Daya
Kapat Mirinle, Yef		Pulau	00°15'52.22" S 130°53'21.76" T	Kabupaten Raja Ampat, Provinsi Papua Barat Daya
Kapat Takek Palyasancaao, Pulau		Pulau	02°08'58.76" S 130°13'02.98" T	Kabupaten Raja Ampat, Provinsi Papua Barat Daya
Kapat Takek Palyasancatolilia, Pulau		Pulau	02°08'58.96" S 130°13'01.09" T	Kabupaten Raja Ampat, Provinsi Papua Barat Daya
Kapat Takek Palyasancopo, Pulau		Pulau	02°08'59.84" S 130°13'19.71" T	Kabupaten Raja Ampat, Provinsi Papua Barat Daya
Kapat Takek Palyasancoptolilia, Pulau		Pulau	02°08'57.71" S 130°13'29.79" T	Kabupaten Raja Ampat, Provinsi Papua Barat Daya
Kapat Um, Pulau		Pulau	00°05'25.53" S 130°20'04.26" T	Kabupaten Raja Ampat, Provinsi Papua Barat Daya
Kapata Aum, Pulau		Pulau	00°18'29.10" S 130°38'36.40" T	Kabupaten Raja Ampat, Provinsi Papua Barat Daya
Kapatabiyem, Pulau		Pulau	00°11'58.13" S 130°12'59.47" T	Kabupaten Raja Ampat, Provinsi Papua Barat Daya



Nama Rupabumi	Nama Lain	Unsur Rupabumi	Koordinat	Keterangan Wilayah
Kapataluyo, Pulau		Pulau	00°11'43.53" S 130°20'42.53" T	Kabupaten Raja Ampat, Provinsi Papua Barat Daya
Kapatalvia, Pulau		Pulau	00°01'00.09" S 130°18'08.14" T	Kabupaten Raja Ampat, Provinsi Papua Barat Daya
Kapatapsipi, Pulau		Pulau	00°04'31.67" S 130°20'50.30" T	Kabupaten Raja Ampat, Provinsi Papua Barat Daya
Kapatatmetem, Pulau		Pulau	00°10'21.94" U 130°01'08.50" T	Kabupaten Raja Ampat, Provinsi Papua Barat Daya
Kapatayei Les, Pulau		Pulau	00°10'53.83" S 130°12'33.13" T	Kabupaten Raja Ampat, Provinsi Papua Barat Daya
Kapatayei Lool, Pulau		Pulau	00°10'52.66" S 130°12'46.97" T	Kabupaten Raja Ampat, Provinsi Papua Barat Daya
Kapatbem Genan, Pulau		Pulau	00°26'02.26" S 130°26'52.05" T	Kabupaten Raja Ampat, Provinsi Papua Barat Daya
Kapatbem Logina, Pulau		Pulau	00°26'13.27" S 130°26'48.71" T	Kabupaten Raja Ampat, Provinsi Papua Barat Daya
Kapatbem Peley, Pulau		Pulau	00°25'57.08" S 130°27'03.14" T	Kabupaten Raja Ampat, Provinsi Papua Barat Daya
Kapatbem Tapak, Pulau		Pulau	00°26'08.39" S 130°26'52.46" T	Kabupaten Raja Ampat, Provinsi Papua Barat Daya
Kapatbo, Pulau		Pulau	00°06'15.68" S 130°22'28.94" T	Kabupaten Raja Ampat, Provinsi Papua Barat Daya
Kapatbus Ganan, Pulau		Pulau	02°12'42.67" S 130°24'29.05" T	Kabupaten Raja Ampat, Provinsi Papua Barat Daya
Kapatbus Pale, Pulau		Pulau	02°12'46.37" S 130°24'25.13" T	Kabupaten Raja Ampat, Provinsi Papua Barat Daya
Kapatbus, Pulau		Pulau	00°56'01.54" S 131°05'45.11" T	Kabupaten Raja Ampat, Provinsi Papua Barat Daya
Kapatcol Atsa, Pulau		Pulau	02°09'35.02" S 130°17'36.27" T	Kabupaten Raja Ampat, Provinsi Papua Barat Daya
Kapatcol Bayampop Lapaleo, Pulau		Pulau	01°57'54.06" S 130°27'51.90" T	Kabupaten Raja Ampat, Provinsi Papua Barat Daya
Kapatcol Fat, Pulau		Pulau	02°09'35.19" S 130°17'22.89" T	Kabupaten Raja Ampat, Provinsi Papua Barat Daya
Kapatcol Gamgom Tip, Pulau		Pulau	01°58'38.91" S 130°26'57.52" T	Kabupaten Raja Ampat, Provinsi Papua Barat Daya
Kapatcol Ganan Bayampop Lapaleo, Pulau	Pulau Kapatcolganan Bayampop Lapaleo	Pulau	01°58'00.00" S 130°27'58.73" T	Kabupaten Raja Ampat, Provinsi Papua Barat Daya
Kapatcol Ganan, Pulau		Pulau	01°57'26.38" S 130°26'51.42" T	Kabupaten Raja Ampat, Provinsi Papua Barat Daya
Kapatcol Kalulus Katem, Pulau		Pulau	02°08'12.02" S 130°55'04.21" T	Kabupaten Raja Ampat, Provinsi Papua Barat Daya
Kapatcol Kalulus Lu, Pulau		Pulau	02°08'11.24" S 130°55'04.58" T	Kabupaten Raja Ampat, Provinsi Papua Barat Daya
Kapatcol Lage, Pulau		Pulau	00°10'44.54" U 130°00'14.62" T	Kabupaten Raja Ampat, Provinsi Papua Barat Daya
Kapatcol Lim, Pulau		Pulau	02°09'37.90" S 130°17'27.41" T	Kabupaten Raja Ampat, Provinsi Papua Barat Daya
Kapatcol Lu Tolanlintasa, Pulau		Pulau	01°58'11.24" S 130°27'21.85" T	Kabupaten Raja Ampat, Provinsi Papua Barat Daya
Kapatcol Lu, Pulau		Pulau	02°09'29.46" S 130°17'26.60" T	Kabupaten Raja Ampat, Provinsi Papua Barat Daya
Kapatcol Manyani, Pulau		Pulau	01°58'13.59" S 130°27'25.90" T	Kabupaten Raja Ampat, Provinsi Papua Barat Daya

Nama Rupabumi	Nama Lain	Unsur Rupabumi	Koordinat	Keterangan Wilayah
Kapatcol Tokayi, Pulau		Pulau	01°58'13.63" S 130°27'15.27" T	Kabupaten Raja Ampat, Provinsi Papua Barat Daya
Kapatcol Tol, Pulau		Pulau	02°09'29.62" S 130°17'21.93" T	Kabupaten Raja Ampat, Provinsi Papua Barat Daya
Kapatcol Tonafatabuo, Pulau		Pulau	01°57'32.86" S 130°27'27.24" T	Kabupaten Raja Ampat, Provinsi Papua Barat Daya
Kapatcol, Pulau		Pulau	00°04'22.59" S 130°05'13.64" T	Kabupaten Raja Ampat, Provinsi Papua Barat Daya
Kapatcol, Pulau		Pulau	00°04'24.88" S 130°05'13.23" T	Kabupaten Raja Ampat, Provinsi Papua Barat Daya
Kapatcum Atsa, Pulau		Pulau	02°07'29.64" S 130°21'11.86" T	Kabupaten Raja Ampat, Provinsi Papua Barat Daya
Kapatcum Fat, Pulau		Pulau	02°07'34.54" S 130°21'19.20" T	Kabupaten Raja Ampat, Provinsi Papua Barat Daya
Kapatcum Lim, Pulau		Pulau	02°07'31.79" S 130°21'29.37" T	Kabupaten Raja Ampat, Provinsi Papua Barat Daya
Kapatcum Lu, Pulau		Pulau	02°07'30.21" S 130°21'16.62" T	Kabupaten Raja Ampat, Provinsi Papua Barat Daya
Kapatcum Tol, Pulau		Pulau	02°07'32.31" S 130°21'33.07" T	Kabupaten Raja Ampat, Provinsi Papua Barat Daya
Kapatcumkafal, Pulau		Pulau	02°15'05.69" S 130°24'03.99" T	Kabupaten Raja Ampat, Provinsi Papua Barat Daya
Kapatdau Ganan, Pulau		Pulau	00°12'24.28" S 130°23'32.19" T	Kabupaten Raja Ampat, Provinsi Papua Barat Daya
Kapatdau Les, Pulau		Pulau	00°12'29.46" S 130°23'39.51" T	Kabupaten Raja Ampat, Provinsi Papua Barat Daya
Kapatdau Lool, Pulau		Pulau	00°12'21.11" S 130°23'29.51" T	Kabupaten Raja Ampat, Provinsi Papua Barat Daya
Kapatdau Matlolo, Pulau		Pulau	00°12'02.91" S 130°23'31.56" T	Kabupaten Raja Ampat, Provinsi Papua Barat Daya
Kapatdau Sawi, Pulau		Pulau	00°12'27.49" S 130°23'34.90" T	Kabupaten Raja Ampat, Provinsi Papua Barat Daya
Kapatdayan Ganan, Pulau		Pulau	00°12'00.72" S 130°25'56.57" T	Kabupaten Raja Ampat, Provinsi Papua Barat Daya
Kapatdayan Matlolo, Pulau		Pulau	00°12'04.98" S 130°25'50.77" T	Kabupaten Raja Ampat, Provinsi Papua Barat Daya
Kapatdayan Pat, Pulau		Pulau	00°12'08.95" S 130°25'37.03" T	Kabupaten Raja Ampat, Provinsi Papua Barat Daya
Kapatdayan Sawi, Pulau		Pulau	00°12'02.34" S 130°26'00.48" T	Kabupaten Raja Ampat, Provinsi Papua Barat Daya
Kapatfeyef Les, Pulau		Pulau	00°19'08.45" S 130°38'54.21" T	Kabupaten Raja Ampat, Provinsi Papua Barat Daya
Kapatfeyef Lool, Pulau		Pulau	00°19'02.53" S 130°39'00.67" T	Kabupaten Raja Ampat, Provinsi Papua Barat Daya
Kapatfeyef Matlolo, Pulau		Pulau	00°19'06.25" S 130°38'58.10" T	Kabupaten Raja Ampat, Provinsi Papua Barat Daya
Kapatgag, Pulau		Pulau	00°24'29.66" S 129°52'38.74" T	Kabupaten Raja Ampat, Provinsi Papua Barat Daya
Kapatgitar, Pulau		Pulau	00°07'25.25" U 130°05'49.87" T	Kabupaten Raja Ampat, Provinsi Papua Barat Daya
Kapatkasieyo Ganan, Pulau		Pulau	00°18'31.40" S 130°37'45.87" T	Kabupaten Raja Ampat, Provinsi Papua Barat Daya
Kapatkawuto, Pulau		Pulau	00°19'07.21" S 130°39'15.54" T	Kabupaten Raja Ampat, Provinsi Papua Barat Daya
Kapatletcunut, Pulau		Pulau	00°19'59.64" S 130°35'03.02" T	Kabupaten Raja Ampat, Provinsi Papua Barat Daya



Nama Rupabumi	Nama Lain	Unsur Rupabumi	Koordinat	Keterangan Wilayah
Kapatiolo Ganan, Pulau		Pulau	00°18'29.96" S 130°37'23.84" T	Kabupaten Raja Ampat, Provinsi Papua Barat Daya
Kapatiolo Palay, Pulau		Pulau	00°18'23.68" S 130°37'23.56" T	Kabupaten Raja Ampat, Provinsi Papua Barat Daya
Kapatmemau Les, Pulau		Pulau	00°12'51.48" S 130°22'27.09" T	Kabupaten Raja Ampat, Provinsi Papua Barat Daya
Kapatmemaubro Ganan, Pulau		Pulau	00°12'47.92" S 130°22'21.78" T	Kabupaten Raja Ampat, Provinsi Papua Barat Daya
Kapatmemaubro Matlolo, Pulau		Pulau	00°12'45.78" S 130°22'32.45" T	Kabupaten Raja Ampat, Provinsi Papua Barat Daya
Kapatmemaubro Palay, Pulau		Pulau	00°12'58.42" S 130°22'28.12" T	Kabupaten Raja Ampat, Provinsi Papua Barat Daya
Kapatmemaubro Palol, Pulau		Pulau	00°13'08.89" S 130°22'31.49" T	Kabupaten Raja Ampat, Provinsi Papua Barat Daya
Kapatmemaubro Pat, Pulau		Pulau	00°12'45.18" S 130°22'31.16" T	Kabupaten Raja Ampat, Provinsi Papua Barat Daya
Kapatmemaubro Sawi, Pulau		Pulau	00°12'44.78" S 130°22'34.30" T	Kabupaten Raja Ampat, Provinsi Papua Barat Daya
Kapatmenyanyim, Yef		Pulau	00°15'03.21" S 130°52'47.10" T	Kabupaten Raja Ampat, Provinsi Papua Barat Daya
Kapatmol, Pulau		Pulau	00°55'45.76" S 131°06'34.34" T	Kabupaten Raja Ampat, Provinsi Papua Barat Daya
Kapatmul Les, Pulau		Pulau	01°54'08.92" S 130°26'59.23" T	Kabupaten Raja Ampat, Provinsi Papua Barat Daya
Kapatmul Lol, Pulau		Pulau	01°54'00.54" S 130°27'00.18" T	Kabupaten Raja Ampat, Provinsi Papua Barat Daya
Kapatmul Palolon, Pulau		Pulau	01°54'03.82" S 130°26'57.45" T	Kabupaten Raja Ampat, Provinsi Papua Barat Daya
Kapatnufut, Pulau		Pulau	00°08'56.92" S 130°16'33.32" T	Kabupaten Raja Ampat, Provinsi Papua Barat Daya
Kapatpaga, Pulau		Pulau	00°14'17.11" S 130°43'16.82" T	Kabupaten Raja Ampat, Provinsi Papua Barat Daya
Kapatpayunglage, Pulau		Pulau	00°10'43.78" U 130°00'07.47" T	Kabupaten Raja Ampat, Provinsi Papua Barat Daya
Kapatpelerio, Pulau		Pulau	00°06'12.43" S 130°15'51.48" T	Kabupaten Raja Ampat, Provinsi Papua Barat Daya
Kapatranten Lool, Pulau		Pulau	00°05'04.92" S 130°25'19.88" T	Kabupaten Raja Ampat, Provinsi Papua Barat Daya
Kapatranten Pat, Pulau		Pulau	00°05'18.13" S 130°25'10.75" T	Kabupaten Raja Ampat, Provinsi Papua Barat Daya
Kapatranten, Pulau		Pulau	00°04'30.32" S 130°25'46.73" T	Kabupaten Raja Ampat, Provinsi Papua Barat Daya
Kapatsaparang Ganan, Pulau		Pulau	00°08'20.82" S 130°07'31.22" T	Kabupaten Raja Ampat, Provinsi Papua Barat Daya
Kapatsaparang Palay, Pulau		Pulau	00°08'19.29" S 130°07'25.36" T	Kabupaten Raja Ampat, Provinsi Papua Barat Daya
Kapatsaparang, Pulau		Pulau	00°08'15.75" S 130°07'20.71" T	Kabupaten Raja Ampat, Provinsi Papua Barat Daya
Kapatselyel, Pulau		Pulau	00°55'46.11" S 131°06'34.49" T	Kabupaten Raja Ampat, Provinsi Papua Barat Daya
Kapatsumailapo Lool, Pulau		Pulau	00°10'41.03" S 130°16'34.61" T	Kabupaten Raja Ampat, Provinsi Papua Barat Daya
Kapatsumailapo Matlolo, Pulau		Pulau	00°11'01.05" S 130°17'28.41" T	Kabupaten Raja Ampat, Provinsi Papua Barat Daya
Kapattawu Atsa, Pulau		Pulau	00°23'34.38" S 130°34'46.96" T	Kabupaten Raja Ampat, Provinsi Papua Barat Daya

Nama Rupabumi	Nama Lain	Unsur Rupabumi	Koordinat	Keterangan Wilayah
Kapattawu Lu, Pulau		Pulau	00°23'36.75" S 130°34'47.58" T	Kabupaten Raja Ampat, Provinsi Papua Barat Daya
Kapattawu Tol, Pulau		Pulau	00°23'38.44" S 130°34'47.59" T	Kabupaten Raja Ampat, Provinsi Papua Barat Daya
Kapattaya, Pulau		Pulau	00°18'57.57" S 130°38'33.91" T	Kabupaten Raja Ampat, Provinsi Papua Barat Daya
Kapattol, Yef		Pulau	00°10'07.71" U 130°02'21.49" T	Kabupaten Raja Ampat, Provinsi Papua Barat Daya
Kapcan Ganan, Pulau		Pulau	01°50'47.06" S 129°45'20.41" T	Kabupaten Raja Ampat, Provinsi Papua Barat Daya
Kapcan Pale, Pulau		Pulau	01°50'41.51" S 129°45'44.50" T	Kabupaten Raja Ampat, Provinsi Papua Barat Daya
Kapiomame, Yef		Pulau	00°10'39.14" U 130°01'52.46" T	Kabupaten Raja Ampat, Provinsi Papua Barat Daya
Kapita Iba, Yef		Pulau	00°25'21.18" S 130°34'41.57" T	Kabupaten Raja Ampat, Provinsi Papua Barat Daya
Kapita Mkn, Yef		Pulau	00°25'19.17" S 130°34'41.82" T	Kabupaten Raja Ampat, Provinsi Papua Barat Daya
Kaplisomna Genan, Pulau		Pulau	00°21'38.48" S 130°34'01.15" T	Kabupaten Raja Ampat, Provinsi Papua Barat Daya
Kaplisomna Peley, Pulau		Pulau	00°21'43.44" S 130°34'00.50" T	Kabupaten Raja Ampat, Provinsi Papua Barat Daya
Kaputenkatuan, Pulau		Pulau	00°18'36.20" S 130°37'33.64" T	Kabupaten Raja Ampat, Provinsi Papua Barat Daya
Karababu, Pulau		Pulau	01°12'47.53" S 131°09'57.08" T	Kabupaten Sorong, Provinsi Papua Barat Daya
Karabaik, Pulau		Pulau	01°12'49.49" S 131°07'49.24" T	Kabupaten Sorong, Provinsi Papua Barat Daya
Karabas, Mios		Pulau	01°16'09.61" S 129°39'08.08" T	Kabupaten Raja Ampat, Provinsi Papua Barat Daya
Karabra, Pulau		Pulau	01°29'22.58" S 131°40'41.91" T	Kabupaten Sorong, Provinsi Papua Barat Daya
Karam Tum, Yef		Pulau	00°10'40.91" U 130°01'33.80" T	Kabupaten Raja Ampat, Provinsi Papua Barat Daya
Karamatni Yef Natatoleya, Pulau		Pulau	01°56'51.36" S 130°22'50.37" T	Kabupaten Raja Ampat, Provinsi Papua Barat Daya
Karamatni Yef Tonataya, Pulau		Pulau	01°56'47.19" S 130°22'30.28" T	Kabupaten Raja Ampat, Provinsi Papua Barat Daya
Karangsagof, Pulau		Pulau	02°01'37.21" S 130°44'05.71" T	Kabupaten Raja Ampat, Provinsi Papua Barat Daya
Karani, Yef		Pulau	02°00'21.07" S 130°18'30.61" T	Kabupaten Raja Ampat, Provinsi Papua Barat Daya
Karapese Kecil, Pulau		Pulau	01°12'03.35" S 131°09'12.51" T	Kabupaten Sorong, Provinsi Papua Barat Daya
Karapese Selatan, Pulau		Pulau	01°11'56.32" S 131°08'41.24" T	Kabupaten Sorong, Provinsi Papua Barat Daya
Karapese Utara, Pulau		Pulau	01°11'49.28" S 131°08'46.71" T	Kabupaten Sorong, Provinsi Papua Barat Daya
Karapese, Pulau		Pulau	01°11'38.33" S 131°09'12.91" T	Kabupaten Sorong, Provinsi Papua Barat Daya
Karau, Pulau		Pulau	00°37'20.04" U 131°07'25.49" T	Kabupaten Raja Ampat, Provinsi Papua Barat Daya
Karau, Yef		Pulau	00°45'56.03" S 130°52'16.51" T	Kabupaten Raja Ampat, Provinsi Papua Barat Daya
Karawapof Yef Sarap, Pulau		Pulau	02°13'23.26" S 130°27'55.32" T	Kabupaten Raja Ampat, Provinsi Papua Barat Daya

Nama Rupabumi	Nama Lain	Unsur Rupabumi	Koordinat	Keterangan Wilayah
Karawapop Genan, Pulau		Pulau	02°13'30.11" S 130°29'42.02" T	Kabupaten Raja Ampat, Provinsi Papua Barat Daya
Karawapop Pale, Pulau		Pulau	02°13'20.82" S 130°28'30.38" T	Kabupaten Raja Ampat, Provinsi Papua Barat Daya
Karbaken Iba, Pulau		Pulau	00°35'52.18" U 131°07'40.23" T	Kabupaten Raja Ampat, Provinsi Papua Barat Daya
Karbaken Mgun, Pulau		Pulau	00°35'51.49" U 131°07'38.23" T	Kabupaten Raja Ampat, Provinsi Papua Barat Daya
Karbaken, Pulau		Pulau	00°33'41.61" S 130°17'06.16" T	Kabupaten Raja Ampat, Provinsi Papua Barat Daya
Karbaken, Pulau		Pulau	00°35'50.71" U 131°07'36.12" T	Kabupaten Raja Ampat, Provinsi Papua Barat Daya
Karimum Kecil, Yef		Pulau	00°54'22.68" S 131°16'26.06" T	Kota Sorong, Provinsi Papua Barat Daya
Karimum, Yef		Pulau	00°54'13.67" S 131°16'12.90" T	Kota Sorong, Provinsi Papua Barat Daya
Karlewen, Pulau		Pulau	00°41'51.90" S 130°46'53.45" T	Kabupaten Raja Ampat, Provinsi Papua Barat Daya
Karpaitem Mkun, Meos		Pulau	00°26'54.05" S 130°29'53.25" T	Kabupaten Raja Ampat, Provinsi Papua Barat Daya
Karpaitem, Meos		Pulau	00°26'58.69" S 130°29'53.32" T	Kabupaten Raja Ampat, Provinsi Papua Barat Daya
Karu, Yef		Pulau	00°10'13.82" U 130°01'43.90" T	Kabupaten Raja Ampat, Provinsi Papua Barat Daya
Karuligin Palay, Pulau		Pulau	00°18'37.86" S 130°37'27.80" T	Kabupaten Raja Ampat, Provinsi Papua Barat Daya
Karuligin Palay, Pulau		Pulau	00°18'35.30" S 130°37'21.27" T	Kabupaten Raja Ampat, Provinsi Papua Barat Daya
Karwar, Mios		Pulau	01°13'36.13" S 129°48'33.12" T	Kabupaten Raja Ampat, Provinsi Papua Barat Daya
Kasaf, Mios		Pulau	01°09'23.13" S 129°26'40.65" T	Kabupaten Raja Ampat, Provinsi Papua Barat Daya
Kasam Kapatcol Lu Mudlol, Pulau	Pulau Kasam Kapatcollu Mudlol	Pulau	01°57'16.26" S 130°25'49.01" T	Kabupaten Raja Ampat, Provinsi Papua Barat Daya
Kasam Kapatcol Malastoyoklol, Pulau		Pulau	01°57'38.22" S 130°26'05.01" T	Kabupaten Raja Ampat, Provinsi Papua Barat Daya
Kasam Kapatcol Manyanim Toyoklol, Pulau	Pulau Kasam Kapatcolmanyanim Toyoklol	Pulau	01°57'45.71" S 130°26'02.13" T	Kabupaten Raja Ampat, Provinsi Papua Barat Daya
Kasam Kapatcol Metem Pale, Pulau	Pulau Kasam Kapatcol Metempale	Pulau	01°57'10.69" S 130°26'03.17" T	Kabupaten Raja Ampat, Provinsi Papua Barat Daya
Kasam Kapatcol Mulo, Pulau		Pulau	01°57'12.17" S 130°26'15.69" T	Kabupaten Raja Ampat, Provinsi Papua Barat Daya
Kasam Kapatcol Palolono, Pulau		Pulau	01°57'20.53" S 130°26'01.44" T	Kabupaten Raja Ampat, Provinsi Papua Barat Daya
Kasam Kapatcol Polapo, Pulau		Pulau	01°57'18.47" S 130°26'00.89" T	Kabupaten Raja Ampat, Provinsi Papua Barat Daya
Kasam Kapatcol Tapalu, Pulau		Pulau	01°57'15.27" S 130°26'15.41" T	Kabupaten Raja Ampat, Provinsi Papua Barat Daya
Kasam Kapatcol Tapatol, Pulau		Pulau	01°57'11.04" S 130°26'03.93" T	Kabupaten Raja Ampat, Provinsi Papua Barat Daya
Kasam Kapatcol Tolololu, Pulau		Pulau	01°58'08.85" S 130°26'18.42" T	Kabupaten Raja Ampat, Provinsi Papua Barat Daya
Kasam Kapatcol Topalolon, Pulau		Pulau	01°58'08.57" S 130°26'17.54" T	Kabupaten Raja Ampat, Provinsi Papua Barat Daya

Nama Rupabumi	Nama Lain	Unsur Rupabumi	Koordinat	Keterangan Wilayah
Kasam Kapatcol Toyoklol, Pulau		Pulau	01°57'23.46" S 130°26'03.77" T	Kabupaten Raja Ampat, Provinsi Papua Barat Daya
Kasam Yef Kaleg, Pulau		Pulau	01°57'20.75" S 130°26'03.54" T	Kabupaten Raja Ampat, Provinsi Papua Barat Daya
Kasam Yef Katem Mudlol, Pulau	Pulau Kasam Yefkatem Mudlol	Pulau	01°56'59.61" S 130°25'42.70" T	Kabupaten Raja Ampat, Provinsi Papua Barat Daya
Kasam Yef Kautuntabo, Pulau		Pulau	01°57'47.18" S 130°26'05.21" T	Kabupaten Raja Ampat, Provinsi Papua Barat Daya
Kasam Yef Lu Mudlol, Pulau	Pulau Kasam Yeflu Mudlol	Pulau	01°57'00.10" S 130°25'45.63" T	Kabupaten Raja Ampat, Provinsi Papua Barat Daya
Kasam Yef Macois Mudlol, Pulau	Pulau Kasam Yefmacois Mudlol	Pulau	01°57'11.32" S 130°25'57.02" T	Kabupaten Raja Ampat, Provinsi Papua Barat Daya
Kasam Yef Malantoyoklol, Pulau		Pulau	01°57'27.87" S 130°26'00.93" T	Kabupaten Raja Ampat, Provinsi Papua Barat Daya
Kasam Yef Pale Mudlol, Pulau	Pulau Kasam Yefpale Mudlol	Pulau	01°57'06.90" S 130°25'53.78" T	Kabupaten Raja Ampat, Provinsi Papua Barat Daya
Kasam Yef Palelu Mudlol, Pulau	Pulau Kasam Yefpalelu Mudlol	Pulau	01°57'12.51" S 130°25'52.83" T	Kabupaten Raja Ampat, Provinsi Papua Barat Daya
Kasam Yef Paletomolo, Pulau		Pulau	01°57'13.23" S 130°26'01.78" T	Kabupaten Raja Ampat, Provinsi Papua Barat Daya
Kasam Yef Paletoyoklol, Pulau		Pulau	01°57'24.22" S 130°26'01.78" T	Kabupaten Raja Ampat, Provinsi Papua Barat Daya
Kasam Yef Paleumta, Pulau		Pulau	01°57'17.64" S 130°26'09.75" T	Kabupaten Raja Ampat, Provinsi Papua Barat Daya
Kasam Yef Palolon Mudlol, Pulau	Pulau Kasam Yefpalolon Mudlol	Pulau	01°57'04.20" S 130°25'44.77" T	Kabupaten Raja Ampat, Provinsi Papua Barat Daya
Kasim, Pulau		Pulau	01°17'53.20" S 131°01'00.28" T	Kabupaten Sorong, Provinsi Papua Barat Daya
Kasimraja, Pulau		Pulau	00°59'50.12" S 131°09'01.45" T	Kabupaten Raja Ampat, Provinsi Papua Barat Daya
Kasio Palay, Pulau		Pulau	00°18'32.19" S 130°37'42.55" T	Kabupaten Raja Ampat, Provinsi Papua Barat Daya
Kasot, Yef		Pulau	00°08'08.08" U 130°03'50.35" T	Kabupaten Raja Ampat, Provinsi Papua Barat Daya
Katalis Lol, Yef		Pulau	01°58'10.13" S 130°30'13.27" T	Kabupaten Raja Ampat, Provinsi Papua Barat Daya
Katalis Pololon, Yef		Pulau	01°58'29.56" S 130°30'27.77" T	Kabupaten Raja Ampat, Provinsi Papua Barat Daya
Katalis Sawi, Yef		Pulau	01°58'27.30" S 130°30'37.09" T	Kabupaten Raja Ampat, Provinsi Papua Barat Daya
Katalis, Yef		Pulau	01°58'26.90" S 130°30'14.73" T	Kabupaten Raja Ampat, Provinsi Papua Barat Daya
Katapu, Pulau		Pulau	01°49'24.91" S 129°50'44.62" T	Kabupaten Raja Ampat, Provinsi Papua Barat Daya
Katem, Yef		Pulau	00°21'21.92" S 130°33'56.59" T	Kabupaten Raja Ampat, Provinsi Papua Barat Daya
Katew, Yef		Pulau	00°18'28.34" S 130°38'11.41" T	Kabupaten Raja Ampat, Provinsi Papua Barat Daya
Katim Genan, Yef		Pulau	00°09'58.25" U 130°01'53.15" T	Kabupaten Raja Ampat, Provinsi Papua Barat Daya
Katim, Yef		Pulau	00°10'00.77" U 130°01'55.68" T	Kabupaten Raja Ampat, Provinsi Papua Barat Daya
Katimin, Pulau		Pulau	01°13'54.00" S 131°08'17.39" T	Kabupaten Sorong, Provinsi Papua Barat Daya
Katinmalim, Yef		Pulau	00°01'18.68" S 130°44'15.90" T	Kabupaten Raja Ampat, Provinsi Papua Barat Daya

Nama Rupabumi	Nama Lain	Unsur Rupabumi	Koordinat	Keterangan Wilayah
Katinsai, Yef		Pulau	00°02'36.44" S 130°40'42.60" T	Kabupaten Raja Ampat, Provinsi Papua Barat Daya
Katop, Yef		Pulau	00°18'27.74" S 130°38'01.29" T	Kabupaten Raja Ampat, Provinsi Papua Barat Daya
Katop, Yef		Pulau	00°10'24.24" U 130°01'44.82" T	Kabupaten Raja Ampat, Provinsi Papua Barat Daya
Katum, Yef		Pulau	00°20'43.45" S 130°41'17.83" T	Kabupaten Raja Ampat, Provinsi Papua Barat Daya
Katumgawat, Yef		Pulau	00°15'01.70" S 130°52'41.50" T	Kabupaten Raja Ampat, Provinsi Papua Barat Daya
Katumgawatmot, Yef		Pulau	00°14'55.43" S 130°52'37.18" T	Kabupaten Raja Ampat, Provinsi Papua Barat Daya
Katutub Peley, Yef		Pulau	00°10'35.65" U 130°01'39.67" T	Kabupaten Raja Ampat, Provinsi Papua Barat Daya
Katutubmalan, Yef		Pulau	00°10'30.54" U 130°01'38.48" T	Kabupaten Raja Ampat, Provinsi Papua Barat Daya
Katutup Genan, Yef		Pulau	00°10'23.96" U 130°01'52.72" T	Kabupaten Raja Ampat, Provinsi Papua Barat Daya
Katutup, Yef		Pulau	00°10'25.02" U 130°01'53.28" T	Kabupaten Raja Ampat, Provinsi Papua Barat Daya
Kaunutko, Pulau		Pulau	02°08'19.07" S 130°15'40.42" T	Kabupaten Raja Ampat, Provinsi Papua Barat Daya
Kauntsolon, Pulau		Pulau	02°09'59.35" S 130°20'35.35" T	Kabupaten Raja Ampat, Provinsi Papua Barat Daya
Kawai Di Lu, Pulau		Pulau	01°56'56.91" S 130°24'24.17" T	Kabupaten Raja Ampat, Provinsi Papua Barat Daya
Kawai Di To Fat, Pulau	Pulau Kawai Di Tofat	Pulau	01°57'11.90" S 130°24'25.35" T	Kabupaten Raja Ampat, Provinsi Papua Barat Daya
Kawai Di To Lol, Pulau		Pulau	01°57'04.69" S 130°24'21.53" T	Kabupaten Raja Ampat, Provinsi Papua Barat Daya
Kawai Di Tol, Pulau		Pulau	01°56'55.19" S 130°24'24.32" T	Kabupaten Raja Ampat, Provinsi Papua Barat Daya
Kawak Ganan, Pulau		Pulau	01°51'42.84" S 130°25'17.75" T	Kabupaten Raja Ampat, Provinsi Papua Barat Daya
Kawak Iving, Pulau		Pulau	00°45'36.37" S 131°25'05.09" T	Kabupaten Sorong, Provinsi Papua Barat Daya
Kawak Mabu Bolos, Pulau		Pulau	00°45'36.37" S 131°24'56.29" T	Kabupaten Sorong, Provinsi Papua Barat Daya
Kawak Pale, Pulau		Pulau	01°51'51.67" S 130°25'14.85" T	Kabupaten Raja Ampat, Provinsi Papua Barat Daya
Kawamasaudi Palolon, Pulau		Pulau	01°51'53.21" S 130°25'39.01" T	Kabupaten Raja Ampat, Provinsi Papua Barat Daya
Kawamasaudi Pat, Pulau		Pulau	01°51'56.42" S 130°25'35.93" T	Kabupaten Raja Ampat, Provinsi Papua Barat Daya
Kawamasaudi Sawi, Pulau		Pulau	01°51'55.80" S 130°25'44.14" T	Kabupaten Raja Ampat, Provinsi Papua Barat Daya
Kawuto Les, Pulau		Pulau	00°19'09.18" S 130°39'26.27" T	Kabupaten Raja Ampat, Provinsi Papua Barat Daya
Kawuto Matlolo, Pulau		Pulau	00°19'03.64" S 130°39'24.01" T	Kabupaten Raja Ampat, Provinsi Papua Barat Daya
Kawuto Palay, Pulau		Pulau	00°18'58.03" S 130°39'20.22" T	Kabupaten Raja Ampat, Provinsi Papua Barat Daya
Kawuto Pat, Pulau		Pulau	00°19'15.04" S 130°39'12.30" T	Kabupaten Raja Ampat, Provinsi Papua Barat Daya
Kawuto Sawi, Pulau		Pulau	00°19'15.70" S 130°39'26.51" T	Kabupaten Raja Ampat, Provinsi Papua Barat Daya

Nama Rupabumi	Nama Lain	Unsur Rupabumi	Koordinat	Keterangan Wilayah
Kawuto Sewi, Yef		Pulau	00°19'04.05" S 130°39'21.78" T	Kabupaten Raja Ampat, Provinsi Papua Barat Daya
Kawuto, Yef		Pulau	00°18'58.73" S 130°39'25.81" T	Kabupaten Raja Ampat, Provinsi Papua Barat Daya
Kayaabil Morapata, Yef		Pulau	00°18'31.77" S 130°36'51.04" T	Kabupaten Raja Ampat, Provinsi Papua Barat Daya
Kayaabil Morle, Yef		Pulau	00°18'31.17" S 130°36'58.67" T	Kabupaten Raja Ampat, Provinsi Papua Barat Daya
Kayaabil Morlul, Yef		Pulau	00°18'34.39" S 130°36'55.66" T	Kabupaten Raja Ampat, Provinsi Papua Barat Daya
Kayaabil Sewi, Yef		Pulau	00°18'34.71" S 130°36'56.14" T	Kabupaten Raja Ampat, Provinsi Papua Barat Daya
Kayabilo, Pulau		Pulau	00°18'37.31" S 130°36'54.55" T	Kabupaten Raja Ampat, Provinsi Papua Barat Daya
Kayaf Yof, Pulau		Pulau	00°21'31.75" S 130°33'53.98" T	Kabupaten Raja Ampat, Provinsi Papua Barat Daya
Kayerepop, Pulau		Pulau	02°02'14.94" S 130°23'03.83" T	Kabupaten Raja Ampat, Provinsi Papua Barat Daya
Kayitlilin, Pulau		Pulau	00°20'52.11" S 130°34'35.73" T	Kabupaten Raja Ampat, Provinsi Papua Barat Daya
Kayoniye, Pulau		Pulau	00°20'36.79" S 130°34'59.33" T	Kabupaten Raja Ampat, Provinsi Papua Barat Daya
Kayutuworok, Pulau		Pulau	00°20'43.20" S 130°34'46.82" T	Kabupaten Raja Ampat, Provinsi Papua Barat Daya
Kebon Besar, Pulau		Pulau	01°13'54.13" S 130°43'59.33" T	Kabupaten Sorong, Provinsi Papua Barat Daya
Kebon Kecil, Pulau		Pulau	01°13'34.88" S 130°43'53.88" T	Kabupaten Sorong, Provinsi Papua Barat Daya
Kebon, Pulau		Pulau	01°14'13.03" S 130°44'37.54" T	Kabupaten Sorong, Provinsi Papua Barat Daya
Kebonce, Pulau		Pulau	01°06'28.77" S 131°05'53.76" T	Kabupaten Raja Ampat, Provinsi Papua Barat Daya
Kebu, Pulau		Pulau	01°09'16.59" S 130°41'30.62" T	Kabupaten Sorong, Provinsi Papua Barat Daya
Kedwa, Mios		Pulau	00°34'03.22" S 130°16'27.82" T	Kabupaten Raja Ampat, Provinsi Papua Barat Daya
Kelana Genan, Yef		Pulau	00°10'11.16" U 130°01'49.81" T	Kabupaten Raja Ampat, Provinsi Papua Barat Daya
Kelana, Yef		Pulau	00°10'03.86" U 130°01'51.82" T	Kabupaten Raja Ampat, Provinsi Papua Barat Daya
Kem Iba, Pulau		Pulau	01°13'58.84" S 129°39'01.80" T	Kabupaten Raja Ampat, Provinsi Papua Barat Daya
Kem Mgun, Pulau		Pulau	01°15'21.15" S 129°40'10.18" T	Kabupaten Raja Ampat, Provinsi Papua Barat Daya
Kemmonakek, Pulau		Pulau	00°21'42.30" S 130°33'58.24" T	Kabupaten Raja Ampat, Provinsi Papua Barat Daya
Kemselem, Pulau		Pulau	02°00'01.05" S 130°26'33.24" T	Kabupaten Raja Ampat, Provinsi Papua Barat Daya
Kepataum, Yef		Pulau	00°24'13.07" S 130°37'37.94" T	Kabupaten Raja Ampat, Provinsi Papua Barat Daya
Ker, Meos		Pulau	00°28'40.89" S 130°34'05.48" T	Kabupaten Raja Ampat, Provinsi Papua Barat Daya
Keramat Niyef Natatopalafi, Pulau		Pulau	01°56'38.90" S 130°23'12.09" T	Kabupaten Raja Ampat, Provinsi Papua Barat Daya
Keramat Niyef Tonatao, Pulau		Pulau	01°56'43.22" S 130°23'01.52" T	Kabupaten Raja Ampat, Provinsi Papua Barat Daya



Nama Rupabumi	Nama Lain	Unsur Rupabumi	Koordinat	Keterangan Wilayah
Keren, Yef		Pulau	01°05'35.59" S 131°13'35.03" T	Kabupaten Sorong, Provinsi Papua Barat Daya
Keru Intar, Pulau		Pulau	00°26'49.06" S 130°28'12.04" T	Kabupaten Raja Ampat, Provinsi Papua Barat Daya
Keru Iwyor, Pulau		Pulau	00°26'17.38" S 130°27'12.94" T	Kabupaten Raja Ampat, Provinsi Papua Barat Daya
Keru Kaibam, Pulau		Pulau	00°27'04.70" S 130°28'48.13" T	Kabupaten Raja Ampat, Provinsi Papua Barat Daya
Kerufik, Meos		Pulau	00°31'17.57" S 130°35'37.47" T	Kabupaten Raja Ampat, Provinsi Papua Barat Daya
Keruikpaef, Meos		Pulau	00°28'03.85" S 130°35'29.92" T	Kabupaten Raja Ampat, Provinsi Papua Barat Daya
Keruker, Meos		Pulau	00°29'04.04" S 130°36'23.69" T	Kabupaten Raja Ampat, Provinsi Papua Barat Daya
Kerumon Mkun, Meos		Pulau	00°26'47.18" S 130°30'06.45" T	Kabupaten Raja Ampat, Provinsi Papua Barat Daya
Kerumon, Meos		Pulau	00°26'42.18" S 130°30'07.25" T	Kabupaten Raja Ampat, Provinsi Papua Barat Daya
Kile Ganan, Yef		Pulau	00°12'49.91" S 130°22'34.65" T	Kabupaten Raja Ampat, Provinsi Papua Barat Daya
Kime, Yef		Pulau	00°10'30.94" U 130°02'11.33" T	Kabupaten Raja Ampat, Provinsi Papua Barat Daya
Kinak Tapor, Pulau		Pulau	00°22'44.95" S 130°42'10.96" T	Kabupaten Raja Ampat, Provinsi Papua Barat Daya
Kinaktapor Iba, Meos		Pulau	00°30'11.13" S 130°35'42.55" T	Kabupaten Raja Ampat, Provinsi Papua Barat Daya
Kinaktapor Mkun, Meos		Pulau	00°30'11.34" S 130°35'41.63" T	Kabupaten Raja Ampat, Provinsi Papua Barat Daya
Kinaktapor Mundi, Meos		Pulau	00°30'12.11" S 130°35'40.09" T	Kabupaten Raja Ampat, Provinsi Papua Barat Daya
Kit, Yef		Pulau	00°08'32.98" S 130°39'24.25" T	Kabupaten Raja Ampat, Provinsi Papua Barat Daya
Kit, Yef		Pulau	00°01'59.07" S 130°31'13.96" T	Kabupaten Raja Ampat, Provinsi Papua Barat Daya
Kitmontau, Pulau		Pulau	00°10'33.12" U 130°03'21.26" T	Kabupaten Raja Ampat, Provinsi Papua Barat Daya
Klasabun Besar, Pulau		Pulau	01°23'12.19" S 131°19'35.71" T	Kabupaten Sorong, Provinsi Papua Barat Daya
Klasabun Kecil, Pulau		Pulau	01°20'50.93" S 131°19'27.09" T	Kabupaten Sorong, Provinsi Papua Barat Daya
Kobama, Yef		Pulau	02°07'47.67" S 130°27'08.21" T	Kabupaten Raja Ampat, Provinsi Papua Barat Daya
Kobus Ni Nu, Pulau		Pulau	00°09'40.32" U 130°02'10.13" T	Kabupaten Raja Ampat, Provinsi Papua Barat Daya
Kobus Ni Pat Ganan, Pulau		Pulau	00°09'52.71" U 130°01'47.84" T	Kabupaten Raja Ampat, Provinsi Papua Barat Daya
Kobus Ni Pat, Pulau		Pulau	00°09'52.16" U 130°01'47.36" T	Kabupaten Raja Ampat, Provinsi Papua Barat Daya
Kodor, Pulau		Pulau	00°17'20.76" S 130°11'29.54" T	Kabupaten Raja Ampat, Provinsi Papua Barat Daya
Koerweter, Mios		Pulau	01°10'36.71" S 129°43'00.08" T	Kabupaten Raja Ampat, Provinsi Papua Barat Daya
Kofiau, Pulau		Pulau	01°10'55.39" S 129°50'56.26" T	Kabupaten Raja Ampat, Provinsi Papua Barat Daya
Kofnikapat, Pulau		Pulau	00°20'42.44" S 130°34'55.87" T	Kabupaten Raja Ampat, Provinsi Papua Barat Daya

Nama Rupabumi	Nama Lain	Unsur Rupabumi	Koordinat	Keterangan Wilayah
Kofot, Pulau		Pulau	00°35'24.25" U 131°07'03.05" T	Kabupaten Raja Ampat, Provinsi Papua Barat Daya
Koh, Pulau		Pulau	00°33'07.54" S 130°41'47.39" T	Kabupaten Raja Ampat, Provinsi Papua Barat Daya
Kojoffonut, Pulau		Pulau	01°52'07.90" S 130°26'15.24" T	Kabupaten Raja Ampat, Provinsi Papua Barat Daya
Kok Genan, Yef		Pulau	00°07'43.96" U 130°04'55.47" T	Kabupaten Raja Ampat, Provinsi Papua Barat Daya
Kok, Yef		Pulau	00°07'49.82" U 130°04'49.08" T	Kabupaten Raja Ampat, Provinsi Papua Barat Daya
Kon, Mios		Pulau	00°29'48.37" S 130°43'24.99" T	Kabupaten Raja Ampat, Provinsi Papua Barat Daya
Koni, Mios		Pulau	00°19'19.48" S 130°12'52.78" T	Kabupaten Raja Ampat, Provinsi Papua Barat Daya
Kopor, Pulau		Pulau	01°42'29.62" S 132°04'07.19" T	Kabupaten Sorong Selatan, Provinsi Papua Barat Daya
Kor Ba, Mios		Pulau	01°28'45.36" S 130°15'01.50" T	Kabupaten Raja Ampat, Provinsi Papua Barat Daya
Kor Kum, Mios		Pulau	01°28'56.39" S 130°14'30.68" T	Kabupaten Raja Ampat, Provinsi Papua Barat Daya
Kor Mkun, Meos		Pulau	00°26'51.00" S 130°29'46.06" T	Kabupaten Raja Ampat, Provinsi Papua Barat Daya
Kor Weter, Meos		Pulau	00°29'07.05" S 130°36'46.15" T	Kabupaten Raja Ampat, Provinsi Papua Barat Daya
Kor, Meos		Pulau	00°26'48.09" S 130°29'45.36" T	Kabupaten Raja Ampat, Provinsi Papua Barat Daya
Korowoisaper, Pulau		Pulau	00°35'29.90" S 130°18'03.40" T	Kabupaten Raja Ampat, Provinsi Papua Barat Daya
Koruipapidan, Pulau		Pulau	00°36'14.54" S 130°17'07.32" T	Kabupaten Raja Ampat, Provinsi Papua Barat Daya
Koruwoai, Pulau		Pulau	00°35'25.37" S 130°18'57.12" T	Kabupaten Raja Ampat, Provinsi Papua Barat Daya
Koruwoi Iba, Pulau		Pulau	00°35'21.76" S 130°18'10.35" T	Kabupaten Raja Ampat, Provinsi Papua Barat Daya
Koruwoi Mguni, Pulau		Pulau	00°35'24.36" S 130°18'53.07" T	Kabupaten Raja Ampat, Provinsi Papua Barat Daya
Koruwoi Munde, Pulau		Pulau	00°35'26.66" S 130°17'44.86" T	Kabupaten Raja Ampat, Provinsi Papua Barat Daya
Koruwoifadu Mgun, Pulau		Pulau	00°35'20.12" S 130°17'54.46" T	Kabupaten Raja Ampat, Provinsi Papua Barat Daya
Koruwoifadu, Pulau		Pulau	00°35'23.27" S 130°17'55.30" T	Kabupaten Raja Ampat, Provinsi Papua Barat Daya
Kotmalankari, Pulau		Pulau	01°48'18.56" S 129°38'18.15" T	Kabupaten Raja Ampat, Provinsi Papua Barat Daya
Koulum, Pulau		Pulau	01°50'40.49" S 129°46'29.73" T	Kabupaten Raja Ampat, Provinsi Papua Barat Daya
Kri Besar, Pulau		Pulau	00°41'38.44" S 130°47'07.88" T	Kabupaten Raja Ampat, Provinsi Papua Barat Daya
Kri Kecil, Pulau		Pulau	00°42'26.43" S 130°46'27.80" T	Kabupaten Raja Ampat, Provinsi Papua Barat Daya
Kri, Pulau		Pulau	00°33'38.99" S 130°40'40.44" T	Kabupaten Raja Ampat, Provinsi Papua Barat Daya
Kuin Genan, Pulau		Pulau	00°25'55.14" S 130°40'57.34" T	Kabupaten Raja Ampat, Provinsi Papua Barat Daya
Kuin Genan, Yef		Pulau	00°11'00.26" U 130°02'44.05" T	Kabupaten Raja Ampat, Provinsi Papua Barat Daya



Nama Rupabumi	Nama Lain	Unsur Rupabumi	Koordinat	Keterangan Wilayah
Kuin Lol, Pulau		Pulau	00°26'04.22" S 130°41'07.34" T	Kabupaten Raja Ampat, Provinsi Papua Barat Daya
Kuin, Pulau		Pulau	00°25'57.82" S 130°41'00.84" T	Kabupaten Raja Ampat, Provinsi Papua Barat Daya
Kuin, Yef		Pulau	00°10'54.57" U 130°02'57.84" T	Kabupaten Raja Ampat, Provinsi Papua Barat Daya
Kuincolon, Pulau		Pulau	00°25'13.99" S 130°34'35.45" T	Kabupaten Raja Ampat, Provinsi Papua Barat Daya
Kuinyeben Atsa, Pulau		Pulau	00°26'18.94" S 130°41'05.89" T	Kabupaten Raja Ampat, Provinsi Papua Barat Daya
Kuinyeben Lu, Pulau		Pulau	00°26'19.45" S 130°41'02.26" T	Kabupaten Raja Ampat, Provinsi Papua Barat Daya
Kukui, Pulau		Pulau	00°48'52.40" S 130°47'39.03" T	Kabupaten Raja Ampat, Provinsi Papua Barat Daya
Kulbul, Ef		Pulau	00°52'54.11" S 130°44'42.97" T	Kabupaten Raja Ampat, Provinsi Papua Barat Daya
Kumkum Genan, Yef		Pulau	00°07'25.68" U 130°05'54.37" T	Kabupaten Raja Ampat, Provinsi Papua Barat Daya
Kumkum, Yef		Pulau	00°07'27.90" U 130°06'00.91" T	Kabupaten Raja Ampat, Provinsi Papua Barat Daya
Kurai, Pulau		Pulau	00°24'46.78" S 130°41'22.20" T	Kabupaten Raja Ampat, Provinsi Papua Barat Daya
Kurumanjau Fadu, Pulau		Pulau	00°02'36.98" S 130°33'21.64" T	Kabupaten Raja Ampat, Provinsi Papua Barat Daya
Kurumanjau Iba, Pulau		Pulau	00°02'33.37" S 130°33'04.80" T	Kabupaten Raja Ampat, Provinsi Papua Barat Daya
Kurumanjau Mgun, Pulau		Pulau	00°02'32.69" S 130°33'21.96" T	Kabupaten Raja Ampat, Provinsi Papua Barat Daya
Kwa Kinwe, Pulau		Pulau	00°47'50.92" S 131°18'44.28" T	Kota Sorong, Provinsi Papua Barat Daya
Kwit, Ef		Pulau	00°54'29.64" S 130°29'23.66" T	Kabupaten Raja Ampat, Provinsi Papua Barat Daya
Laba, Pulau		Pulau	00°24'27.50" S 130°38'30.25" T	Kabupaten Raja Ampat, Provinsi Papua Barat Daya
Laba, Yef		Pulau	00°09'26.68" U 130°02'37.59" T	Kabupaten Raja Ampat, Provinsi Papua Barat Daya
Labunlu, Pulau		Pulau	02°07'32.72" S 130°10'22.81" T	Kabupaten Raja Ampat, Provinsi Papua Barat Daya
Lage Genan, Pulau		Pulau	00°09'39.51" U 130°03'20.16" T	Kabupaten Raja Ampat, Provinsi Papua Barat Daya
Lage Peley, Pulau		Pulau	00°10'39.02" U 130°01'06.25" T	Kabupaten Raja Ampat, Provinsi Papua Barat Daya
Lage Yes, Pulau		Pulau	00°09'43.20" U 130°04'09.14" T	Kabupaten Raja Ampat, Provinsi Papua Barat Daya
Lagegenanyeben, Pulau		Pulau	00°10'03.01" U 130°03'38.33" T	Kabupaten Raja Ampat, Provinsi Papua Barat Daya
Lagepeley Atsa, Pulau		Pulau	00°11'01.40" U 130°01'29.83" T	Kabupaten Raja Ampat, Provinsi Papua Barat Daya
Lagepeley Lu, Pulau		Pulau	00°11'00.82" U 130°01'40.26" T	Kabupaten Raja Ampat, Provinsi Papua Barat Daya
Lageyes Atsa, Pulau		Pulau	00°09'56.85" U 130°03'58.15" T	Kabupaten Raja Ampat, Provinsi Papua Barat Daya
Lageyes Genan, Pulau		Pulau	00°09'41.25" U 130°03'55.00" T	Kabupaten Raja Ampat, Provinsi Papua Barat Daya
Lageyesyeben, Pulau		Pulau	00°09'44.72" U 130°03'55.18" T	Kabupaten Raja Ampat, Provinsi Papua Barat Daya

Nama Rupabumi	Nama Lain	Unsur Rupabumi	Koordinat	Keterangan Wilayah
Lai Di, Pulau		Pulau	01°52'00.09" S 130°25'45.01" T	Kabupaten Raja Ampat, Provinsi Papua Barat Daya
Lai, Yesbei		Pulau	00°02'37.54" S 130°46'38.16" T	Kabupaten Raja Ampat, Provinsi Papua Barat Daya
Laidiatso, Pulau		Pulau	01°51'59.38" S 130°25'42.59" T	Kabupaten Raja Ampat, Provinsi Papua Barat Daya
Laidifat, Pulau		Pulau	01°51'58.30" S 130°25'49.03" T	Kabupaten Raja Ampat, Provinsi Papua Barat Daya
Laidilu, Pulau		Pulau	01°51'52.63" S 130°25'47.54" T	Kabupaten Raja Ampat, Provinsi Papua Barat Daya
Laiditol, Pulau		Pulau	01°51'54.31" S 130°25'50.48" T	Kabupaten Raja Ampat, Provinsi Papua Barat Daya
Laitot, Pulau		Pulau	01°41'40.91" S 130°03'54.78" T	Kabupaten Raja Ampat, Provinsi Papua Barat Daya
Lalel Kai Kapatcol, Pulau		Pulau	02°09'02.59" S 130°13'18.50" T	Kabupaten Raja Ampat, Provinsi Papua Barat Daya
Lalelkai, Pulau		Pulau	02°02'37.43" S 130°22'26.11" T	Kabupaten Raja Ampat, Provinsi Papua Barat Daya
Lalla, Pulau		Pulau	00°54'50.79" S 130°47'52.96" T	Kabupaten Raja Ampat, Provinsi Papua Barat Daya
Lalo, Ef		Pulau	01°05'13.00" S 131°13'31.44" T	Kabupaten Sorong, Provinsi Papua Barat Daya
Lalya, Pulau		Pulau	01°11'02.37" S 131°10'31.49" T	Kabupaten Sorong, Provinsi Papua Barat Daya
Lan, Yef		Pulau	00°05'28.91" S 130°40'32.08" T	Kabupaten Raja Ampat, Provinsi Papua Barat Daya
Lanam, Yef		Pulau	00°20'30.90" S 130°35'23.44" T	Kabupaten Raja Ampat, Provinsi Papua Barat Daya
Lanambelana, Pulau		Pulau	00°20'25.08" S 130°35'18.38" T	Kabupaten Raja Ampat, Provinsi Papua Barat Daya
Lanan, Pulau		Pulau	00°19'02.83" S 130°38'32.41" T	Kabupaten Raja Ampat, Provinsi Papua Barat Daya
Langkisi Palyasancau, Pulau		Pulau	02°02'58.53" S 130°21'44.06" T	Kabupaten Raja Ampat, Provinsi Papua Barat Daya
Langkisi Yef Tololo, Pulau		Pulau	02°02'50.11" S 130°22'06.13" T	Kabupaten Raja Ampat, Provinsi Papua Barat Daya
Langkisi Yef Tonatao, Pulau		Pulau	02°02'54.39" S 130°21'55.37" T	Kabupaten Raja Ampat, Provinsi Papua Barat Daya
Lankisi Atsa, Pulau		Pulau	02°02'51.22" S 130°21'50.60" T	Kabupaten Raja Ampat, Provinsi Papua Barat Daya
Lankisi Fat, Pulau		Pulau	02°02'47.50" S 130°21'23.96" T	Kabupaten Raja Ampat, Provinsi Papua Barat Daya
Lankisi Lim, Pulau		Pulau	02°02'52.86" S 130°21'22.34" T	Kabupaten Raja Ampat, Provinsi Papua Barat Daya
Lankisi Lu, Pulau		Pulau	02°02'47.64" S 130°21'35.92" T	Kabupaten Raja Ampat, Provinsi Papua Barat Daya
Lankisi Tol, Pulau		Pulau	02°02'45.93" S 130°21'28.85" T	Kabupaten Raja Ampat, Provinsi Papua Barat Daya
Lanlin, Pulau		Pulau	01°58'15.83" S 130°27'10.45" T	Kabupaten Raja Ampat, Provinsi Papua Barat Daya
Lase Atsa, Pulau		Pulau	02°03'08.53" S 130°35'08.48" T	Kabupaten Raja Ampat, Provinsi Papua Barat Daya
Lase Fat, Pulau		Pulau	02°02'56.65" S 130°34'43.35" T	Kabupaten Raja Ampat, Provinsi Papua Barat Daya
Lase Fit, Pulau		Pulau	02°03'10.33" S 130°34'47.14" T	Kabupaten Raja Ampat, Provinsi Papua Barat Daya

Nama Rupabumi	Nama Lain	Unsur Rupabumi	Koordinat	Keterangan Wilayah
Lase Ganan, Pulau		Pulau	02°03'03.60" S 130°35'13.81" T	Kabupaten Raja Ampat, Provinsi Papua Barat Daya
Lase Lim, Pulau		Pulau	02°02'59.86" S 130°34'44.32" T	Kabupaten Raja Ampat, Provinsi Papua Barat Daya
Lase Lu, Pulau		Pulau	02°02'54.84" S 130°35'01.57" T	Kabupaten Raja Ampat, Provinsi Papua Barat Daya
Lase Pale, Pulau		Pulau	02°03'01.12" S 130°35'04.97" T	Kabupaten Raja Ampat, Provinsi Papua Barat Daya
Lase Tol, Pulau		Pulau	02°02'46.16" S 130°34'32.44" T	Kabupaten Raja Ampat, Provinsi Papua Barat Daya
Lase Wonom, Pulau		Pulau	02°03'05.64" S 130°34'46.81" T	Kabupaten Raja Ampat, Provinsi Papua Barat Daya
Latotdi, Pulau		Pulau	01°59'50.37" S 129°54'53.20" T	Kabupaten Raja Ampat, Provinsi Papua Barat Daya
Lawat, Pulau		Pulau	01°37'08.44" S 130°18'33.27" T	Kabupaten Raja Ampat, Provinsi Papua Barat Daya
Lawatloniyef, Pulau		Pulau	00°18'26.78" S 130°37'56.60" T	Kabupaten Raja Ampat, Provinsi Papua Barat Daya
Lay Genan, Yef		Pulau	00°07'50.97" U 130°07'16.55" T	Kabupaten Raja Ampat, Provinsi Papua Barat Daya
Lay Palolo, Yef		Pulau	00°07'40.99" U 130°07'05.99" T	Kabupaten Raja Ampat, Provinsi Papua Barat Daya
Lay, Yef		Pulau	00°07'36.88" U 130°07'34.41" T	Kabupaten Raja Ampat, Provinsi Papua Barat Daya
Leatimmalan, Pulau		Pulau	00°25'05.96" S 130°36'35.32" T	Kabupaten Raja Ampat, Provinsi Papua Barat Daya
Lebetlolo Atsa, Pulau		Pulau	00°21'50.31" S 130°34'04.84" T	Kabupaten Raja Ampat, Provinsi Papua Barat Daya
Lebetlolo Lu, Pulau		Pulau	00°21'51.70" S 130°34'07.99" T	Kabupaten Raja Ampat, Provinsi Papua Barat Daya
Lebetlolo Tol, Pulau		Pulau	00°21'50.04" S 130°34'15.11" T	Kabupaten Raja Ampat, Provinsi Papua Barat Daya
Len Bese, Yef		Pulau	00°29'15.79" S 130°40'20.68" T	Kabupaten Raja Ampat, Provinsi Papua Barat Daya
Len Maralol, Pulau		Pulau	01°06'18.77" S 131°04'58.58" T	Kabupaten Raja Ampat, Provinsi Papua Barat Daya
Len Sawi, Pulau		Pulau	01°06'27.05" S 131°05'02.00" T	Kabupaten Raja Ampat, Provinsi Papua Barat Daya
Len, Pulau		Pulau	01°06'11.04" S 131°05'05.85" T	Kabupaten Raja Ampat, Provinsi Papua Barat Daya
Leng Balao, Pulau		Pulau	00°09'35.88" U 130°01'13.71" T	Kabupaten Raja Ampat, Provinsi Papua Barat Daya
Leng Ganan, Pulau		Pulau	00°09'38.23" U 130°01'04.77" T	Kabupaten Raja Ampat, Provinsi Papua Barat Daya
Lenggelalang Peley, Pulau		Pulau	00°09'39.63" U 130°01'13.21" T	Kabupaten Raja Ampat, Provinsi Papua Barat Daya
Lenggelalang, Pulau		Pulau	00°09'55.32" U 130°01'08.82" T	Kabupaten Raja Ampat, Provinsi Papua Barat Daya
Lengkalogos Kapatcol Kacuo Yeflapy, Pulau	Pulau Lengkalogos Kapatcolkacuo Yeflapy	Pulau	01°58'06.16" S 130°29'50.02" T	Kabupaten Raja Ampat, Provinsi Papua Barat Daya
Lengkalogos Kapatcol Katem Yasancao, Pulau	Pulau Lengkalogskapatcol Katem Yasancao	Pulau	01°58'00.71" S 130°29'35.03" T	Kabupaten Raja Ampat, Provinsi Papua Barat Daya
Lengkalogos Kapatcol Lu Yasancao, Pulau	Pulau Lenkalogskapatcol Lu Yasancao	Pulau	01°58'02.52" S 130°29'38.76" T	Kabupaten Raja Ampat, Provinsi Papua Barat Daya

Nama Rupabumi	Nama Lain	Unsur Rupabumi	Koordinat	Keterangan Wilayah
Lengkalogos Masoskatem Tololya, Pulau		Pulau	01°57'59.99" S 130°29'52.81" T	Kabupaten Raja Ampat, Provinsi Papua Barat Daya
Lengkalogos Masoslu Tololya, Pulau		Pulau	01°58'00.14" S 130°29'53.14" T	Kabupaten Raja Ampat, Provinsi Papua Barat Daya
Lengkalogos Masostol Tololya, Pulau		Pulau	01°58'00.28" S 130°29'53.37" T	Kabupaten Raja Ampat, Provinsi Papua Barat Daya
Lengkalogos Nikapatcol Tonafatabuo, Pulau		Pulau	01°58'07.21" S 130°29'49.68" T	Kabupaten Raja Ampat, Provinsi Papua Barat Daya
Lengkalogos Niyef Ganan Tonafatabuo, Pulau	Pulau Lengkalogos Niyefganan Tonafatabuo	Pulau	01°58'05.49" S 130°29'30.40" T	Kabupaten Raja Ampat, Provinsi Papua Barat Daya
Lengkalogos Niyef Kacuo Palyasancao, Pulau	Pulau Lengkalogos Niyefkacuo Palyasancao	Pulau	01°58'08.69" S 130°29'32.75" T	Kabupaten Raja Ampat, Provinsi Papua Barat Daya
Lengkalogos Niyef Pale Palyasancao, Pulau	Pulau Lengkalogos Niyefpale Palyasancao	Pulau	01°58'07.01" S 130°29'25.58" T	Kabupaten Raja Ampat, Provinsi Papua Barat Daya
Lengkalogos Niyef Tololya, Pulau		Pulau	01°58'00.59" S 130°29'49.76" T	Kabupaten Raja Ampat, Provinsi Papua Barat Daya
Lengkalogos Yef Pale Tololya, Pulau	Pulau Lengkalogos Yefpale Tololya	Pulau	01°58'12.51" S 130°29'42.24" T	Kabupaten Raja Ampat, Provinsi Papua Barat Daya
Lengkalogos Yef Tonayata, Pulau		Pulau	01°57'56.54" S 130°29'44.81" T	Kabupaten Raja Ampat, Provinsi Papua Barat Daya
Lengketo, Yef		Pulau	00°10'00.52" U 130°01'11.03" T	Kabupaten Raja Ampat, Provinsi Papua Barat Daya
Lenkafal Atsa, Pulau		Pulau	01°59'21.01" S 130°33'54.00" T	Kabupaten Raja Ampat, Provinsi Papua Barat Daya
Lenkafal Fat, Pulau		Pulau	01°59'29.84" S 130°34'31.13" T	Kabupaten Raja Ampat, Provinsi Papua Barat Daya
Lenkafal Fit, Pulau		Pulau	01°59'56.22" S 130°35'43.79" T	Kabupaten Raja Ampat, Provinsi Papua Barat Daya
Lenkafal Lalel Toleya, Pulau		Pulau	01°59'25.23" S 130°34'12.86" T	Kabupaten Raja Ampat, Provinsi Papua Barat Daya
Lenkafal Lim, Pulau		Pulau	01°59'54.14" S 130°35'12.29" T	Kabupaten Raja Ampat, Provinsi Papua Barat Daya
Lenkafal Lu, Pulau		Pulau	01°59'39.69" S 130°34'04.04" T	Kabupaten Raja Ampat, Provinsi Papua Barat Daya
Lenkafal Nikapatcol Kacuo Tobatanlapy, Pulau	Pulau Lenkafal Nikapatcolkacuo Tobatanlapy	Pulau	01°59'44.29" S 130°34'42.20" T	Kabupaten Raja Ampat, Provinsi Papua Barat Daya
Lenkafal Nikapatcol Pallasancaya, Pulau		Pulau	01°59'35.90" S 130°34'36.95" T	Kabupaten Raja Ampat, Provinsi Papua Barat Daya
Lenkafal Nikapatcol Topaletololya, Pulau		Pulau	01°59'45.56" S 130°34'41.87" T	Kabupaten Raja Ampat, Provinsi Papua Barat Daya
Lenkafal Nikapatcol Totipnatao, Pulau		Pulau	01°59'44.09" S 130°34'52.29" T	Kabupaten Raja Ampat, Provinsi Papua Barat Daya
Lenkafal Niyef Ganan Tololya, Pulau	Pulau Lenkafal Niyefganan Tololya	Pulau	01°59'40.85" S 130°34'58.86" T	Kabupaten Raja Ampat, Provinsi Papua Barat Daya
Lenkafal Niyef Pale Tololya, Pulau		Pulau	01°59'42.42" S 130°35'00.43" T	Kabupaten Raja Ampat, Provinsi Papua Barat Daya
Lenkafal Niyef Tolenya, Pulau		Pulau	01°59'55.83" S 130°35'08.43" T	Kabupaten Raja Ampat, Provinsi Papua Barat Daya
Lenkafal Niyef Tomulya, Pulau		Pulau	01°59'41.88" S 130°35'04.44" T	Kabupaten Raja Ampat, Provinsi Papua Barat Daya
Lenkafal Tol, Pulau		Pulau	01°59'35.47" S 130°34'25.52" T	Kabupaten Raja Ampat, Provinsi Papua Barat Daya

Nama Rupabumi	Nama Lain	Unsur Rupabumi	Koordinat	Keterangan Wilayah
Lenkafal Wonom, Pulau		Pulau	01°59'52.25" S 130°35'40.39" T	Kabupaten Raja Ampat, Provinsi Papua Barat Daya
Lenkafal, Pulau		Pulau	01°59'59.99" S 130°34'21.75" T	Kabupaten Raja Ampat, Provinsi Papua Barat Daya
Lenkalogos Atsa, Pulau		Pulau	01°58'20.48" S 130°29'26.74" T	Kabupaten Raja Ampat, Provinsi Papua Barat Daya
Lenkalogos Fat, Pulau		Pulau	02°09'00.91" S 130°13'19.16" T	Kabupaten Raja Ampat, Provinsi Papua Barat Daya
Lenkalogos Fat, Pulau		Pulau	01°58'29.62" S 130°29'38.08" T	Kabupaten Raja Ampat, Provinsi Papua Barat Daya
Lenkalogos Fit, Pulau		Pulau	01°58'50.90" S 130°29'31.34" T	Kabupaten Raja Ampat, Provinsi Papua Barat Daya
Lenkalogos Lim, Pulau		Pulau	01°58'34.96" S 130°29'36.75" T	Kabupaten Raja Ampat, Provinsi Papua Barat Daya
Lenkalogos Lim, Pulau		Pulau	02°08'57.08" S 130°13'19.34" T	Kabupaten Raja Ampat, Provinsi Papua Barat Daya
Lenkalogos Lu, Pulau		Pulau	01°58'26.36" S 130°29'29.26" T	Kabupaten Raja Ampat, Provinsi Papua Barat Daya
Lenkalogos Nikapatcolto Yasancopo, Pulau		Pulau	01°58'26.73" S 130°30'28.05" T	Kabupaten Raja Ampat, Provinsi Papua Barat Daya
Lenkalogos Niyef To Istradpalolono, Pulau		Pulau	01°58'34.92" S 130°30'26.84" T	Kabupaten Raja Ampat, Provinsi Papua Barat Daya
Lenkalogos Si, Pulau		Pulau	01°59'07.12" S 130°29'35.08" T	Kabupaten Raja Ampat, Provinsi Papua Barat Daya
Lenkalogos Tol, Pulau		Pulau	01°58'23.31" S 130°29'34.03" T	Kabupaten Raja Ampat, Provinsi Papua Barat Daya
Lenkalogos Tol, Pulau		Pulau	02°09'04.25" S 130°13'15.30" T	Kabupaten Raja Ampat, Provinsi Papua Barat Daya
Lenkalogos Wal, Pulau		Pulau	01°58'53.95" S 130°29'37.72" T	Kabupaten Raja Ampat, Provinsi Papua Barat Daya
Lenkalogos Wonom, Pulau		Pulau	01°58'42.03" S 130°29'24.96" T	Kabupaten Raja Ampat, Provinsi Papua Barat Daya
Lenkalogos Wonom, Pulau		Pulau	02°09'06.69" S 130°13'26.53" T	Kabupaten Raja Ampat, Provinsi Papua Barat Daya
Lenkalogos Yef Pale Tolaleltao, Pulau	Pulau Lenkalogos Yefpale Tolaleltao	Pulau	01°58'07.57" S 130°29'51.02" T	Kabupaten Raja Ampat, Provinsi Papua Barat Daya
Lenkalogos, Pulau		Pulau	01°58'02.63" S 130°29'28.72" T	Kabupaten Raja Ampat, Provinsi Papua Barat Daya
Lenmakana Atsa, Pulau		Pulau	01°58'36.80" S 130°30'38.37" T	Kabupaten Raja Ampat, Provinsi Papua Barat Daya
Lenmakana Fat, Pulau		Pulau	01°58'56.71" S 130°30'29.63" T	Kabupaten Raja Ampat, Provinsi Papua Barat Daya
Lenmakana Fit, Pulau		Pulau	01°58'57.06" S 130°30'52.33" T	Kabupaten Raja Ampat, Provinsi Papua Barat Daya
Lenmakana Ganan, Pulau		Pulau	02°08'46.18" S 130°10'40.86" T	Kabupaten Raja Ampat, Provinsi Papua Barat Daya
Lenmakana Kapatcol Kalawanat, Pulau		Pulau	01°58'28.75" S 130°30'48.59" T	Kabupaten Raja Ampat, Provinsi Papua Barat Daya
Lenmakana Kapatcol Laleltale, Pulau		Pulau	01°58'56.12" S 130°31'31.27" T	Kabupaten Raja Ampat, Provinsi Papua Barat Daya
Lenmakana Kapatcol Palyasancau, Pulau		Pulau	01°58'41.14" S 130°30'42.23" T	Kabupaten Raja Ampat, Provinsi Papua Barat Daya
Lenmakana Kapatcol Toganen, Pulau		Pulau	01°58'56.88" S 130°31'28.70" T	Kabupaten Raja Ampat, Provinsi Papua Barat Daya
Lenmakana Kapatcol Tolaleltao, Pulau		Pulau	01°58'34.12" S 130°30'43.11" T	Kabupaten Raja Ampat, Provinsi Papua Barat Daya

Nama Rupabumi	Nama Lain	Unsur Rupabumi	Koordinat	Keterangan Wilayah
Lenmakana Kapatcol Tonafatabuo, Pulau		Pulau	01°58'53.73" S 130°31'34.92" T	Kabupaten Raja Ampat, Provinsi Papua Barat Daya
Lenmakana Lafa, Pulau		Pulau	01°59'12.16" S 130°31'17.18" T	Kabupaten Raja Ampat, Provinsi Papua Barat Daya
Lenmakana Lafamaifat, Pulau		Pulau	01°58'47.53" S 130°31'33.35" T	Kabupaten Raja Ampat, Provinsi Papua Barat Daya
Lenmakana Lafamaifit, Pulau		Pulau	01°58'51.98" S 130°31'38.65" T	Kabupaten Raja Ampat, Provinsi Papua Barat Daya
Lenmakana Lafamailim, Pulau		Pulau	01°58'57.32" S 130°31'29.34" T	Kabupaten Raja Ampat, Provinsi Papua Barat Daya
Lenmakana Lafamailu, Pulau		Pulau	01°59'16.01" S 130°31'26.97" T	Kabupaten Raja Ampat, Provinsi Papua Barat Daya
Lenmakana Lafamaisa, Pulau		Pulau	01°59'03.55" S 130°31'18.52" T	Kabupaten Raja Ampat, Provinsi Papua Barat Daya
Lenmakana Lafamaitol, Pulau		Pulau	01°58'49.60" S 130°31'25.49" T	Kabupaten Raja Ampat, Provinsi Papua Barat Daya
Lenmakana Lafamaiwal, Pulau		Pulau	01°59'08.00" S 130°31'45.07" T	Kabupaten Raja Ampat, Provinsi Papua Barat Daya
Lenmakana Lafamaiwonom, Pulau		Pulau	01°59'02.81" S 130°31'36.46" T	Kabupaten Raja Ampat, Provinsi Papua Barat Daya
Lenmakana Lim, Pulau		Pulau	01°59'00.08" S 130°30'47.54" T	Kabupaten Raja Ampat, Provinsi Papua Barat Daya
Lenmakana Lu, Pulau		Pulau	01°58'43.32" S 130°30'41.50" T	Kabupaten Raja Ampat, Provinsi Papua Barat Daya
Lenmakana Nikapatcol Lentowaya, Pulau		Pulau	01°58'38.48" S 130°30'34.44" T	Kabupaten Raja Ampat, Provinsi Papua Barat Daya
Lenmakana Nikapatcol To Istradtolea, Pulau		Pulau	01°58'56.84" S 130°31'33.21" T	Kabupaten Raja Ampat, Provinsi Papua Barat Daya
Lenmakana Nikapatcol Totiplapo, Pulau		Pulau	01°58'45.84" S 130°30'43.08" T	Kabupaten Raja Ampat, Provinsi Papua Barat Daya
Lenmakana Nikapatcol Totiplaptole, Pulau		Pulau	01°58'46.40" S 130°30'41.55" T	Kabupaten Raja Ampat, Provinsi Papua Barat Daya
Lenmakana Nikapatcol Towasarau, Pulau		Pulau	01°58'59.11" S 130°30'43.63" T	Kabupaten Raja Ampat, Provinsi Papua Barat Daya
Lenmakana Niyef Tololya, Pulau		Pulau	01°58'34.74" S 130°31'01.26" T	Kabupaten Raja Ampat, Provinsi Papua Barat Daya
Lenmakana Niyefto Nafatabuo, Pulau		Pulau	01°58'58.86" S 130°30'48.44" T	Kabupaten Raja Ampat, Provinsi Papua Barat Daya
Lenmakana Rapattipyah, Pulau		Pulau	01°58'49.14" S 130°31'06.70" T	Kabupaten Raja Ampat, Provinsi Papua Barat Daya
Lenmakana Si, Pulau		Pulau	01°58'45.90" S 130°31'08.87" T	Kabupaten Raja Ampat, Provinsi Papua Barat Daya
Lenmakana Tol, Pulau		Pulau	01°58'49.17" S 130°30'42.79" T	Kabupaten Raja Ampat, Provinsi Papua Barat Daya
Lenmakana Wal, Pulau		Pulau	01°59'00.88" S 130°31'01.01" T	Kabupaten Raja Ampat, Provinsi Papua Barat Daya
Lenmakana Wonom, Pulau		Pulau	01°59'02.70" S 130°30'51.84" T	Kabupaten Raja Ampat, Provinsi Papua Barat Daya
Lenmakana Yefto Lennatau, Pulau		Pulau	01°58'41.23" S 130°31'00.89" T	Kabupaten Raja Ampat, Provinsi Papua Barat Daya
Lenmakana Yefto Natatolea, Pulau		Pulau	01°58'42.62" S 130°30'59.51" T	Kabupaten Raja Ampat, Provinsi Papua Barat Daya
Lenmakana Yefto Palolono, Pulau		Pulau	01°58'36.36" S 130°30'57.13" T	Kabupaten Raja Ampat, Provinsi Papua Barat Daya
Lenmakana, Pulau		Pulau	02°08'38.06" S 130°11'00.11" T	Kabupaten Raja Ampat, Provinsi Papua Barat Daya



Nama Rupabumi	Nama Lain	Unsur Rupabumi	Koordinat	Keterangan Wilayah
Lenmakana, Pulau		Pulau	01°58'34.97" S 130°30'45.03" T	Kabupaten Raja Ampat, Provinsi Papua Barat Daya
Leo, Pulau		Pulau	02°01'53.39" S 130°01'00.57" T	Kabupaten Raja Ampat, Provinsi Papua Barat Daya
Lepisa Genan, Pulau		Pulau	00°21'17.70" S 130°35'17.75" T	Kabupaten Raja Ampat, Provinsi Papua Barat Daya
Lepisa Peley, Pulau		Pulau	00°21'21.59" S 130°35'12.21" T	Kabupaten Raja Ampat, Provinsi Papua Barat Daya
Lesi, Yef		Pulau	00°25'17.31" S 130°34'20.85" T	Kabupaten Raja Ampat, Provinsi Papua Barat Daya
Letcunut, Yef		Pulau	00°20'01.03" S 130°35'08.67" T	Kabupaten Raja Ampat, Provinsi Papua Barat Daya
Li Le, Pulau		Pulau	02°09'13.75" S 130°15'48.58" T	Kabupaten Raja Ampat, Provinsi Papua Barat Daya
Li Lol, Pulau		Pulau	02°09'23.96" S 130°15'48.28" T	Kabupaten Raja Ampat, Provinsi Papua Barat Daya
Li Palolon, Pulau		Pulau	02°09'22.64" S 130°15'53.41" T	Kabupaten Raja Ampat, Provinsi Papua Barat Daya
Li, Yef		Pulau	01°35'40.26" S 129°59'52.68" T	Kabupaten Raja Ampat, Provinsi Papua Barat Daya
Lil, Yef		Pulau	00°20'18.87" S 130°35'10.68" T	Kabupaten Raja Ampat, Provinsi Papua Barat Daya
Lil, Yef		Pulau	00°17'45.36" S 130°47'35.13" T	Kabupaten Raja Ampat, Provinsi Papua Barat Daya
Lin, Ef		Pulau	00°48'45.19" S 130°51'43.83" T	Kabupaten Raja Ampat, Provinsi Papua Barat Daya
Lio, Pulau		Pulau	01°04'27.44" S 131°14'27.04" T	Kabupaten Sorong, Provinsi Papua Barat Daya
Lo, Yef		Pulau	00°08'31.82" S 130°25'04.33" T	Kabupaten Raja Ampat, Provinsi Papua Barat Daya
Loca Atsa, Pulau		Pulau	01°59'22.24" S 130°32'07.32" T	Kabupaten Raja Ampat, Provinsi Papua Barat Daya
Loca Fat, Pulau		Pulau	01°59'03.85" S 130°32'27.49" T	Kabupaten Raja Ampat, Provinsi Papua Barat Daya
Loca Lim, Pulau		Pulau	01°59'06.37" S 130°32'32.54" T	Kabupaten Raja Ampat, Provinsi Papua Barat Daya
Loca Lu, Pulau		Pulau	01°59'15.79" S 130°32'13.52" T	Kabupaten Raja Ampat, Provinsi Papua Barat Daya
Loca Tol, Pulau		Pulau	01°59'12.75" S 130°32'18.00" T	Kabupaten Raja Ampat, Provinsi Papua Barat Daya
Loca, Pulau		Pulau	01°59'29.66" S 130°32'16.81" T	Kabupaten Raja Ampat, Provinsi Papua Barat Daya
Locahni Kapatcol Loya Torapatle, Pulau	Pulau Locahni Kapatcol Loyatorapatle	Pulau	01°58'59.99" S 130°32'27.57" T	Kabupaten Raja Ampat, Provinsi Papua Barat Daya
Locahni Kapatcol To Nikaleketya, Pulau	Locahni Kapatcol Tonikaleketya	Pulau	01°59'09.56" S 130°32'35.16" T	Kabupaten Raja Ampat, Provinsi Papua Barat Daya
Locahni Nikapatcol Tonatalolya, Pulau		Pulau	01°58'58.77" S 130°32'35.58" T	Kabupaten Raja Ampat, Provinsi Papua Barat Daya
Locahni Yefto Nikaleketya, Pulau		Pulau	01°58'57.59" S 130°32'25.32" T	Kabupaten Raja Ampat, Provinsi Papua Barat Daya
Locahni Yefto Palolono, Pulau		Pulau	01°59'19.37" S 130°32'34.28" T	Kabupaten Raja Ampat, Provinsi Papua Barat Daya
Locahni Yefto Wagalafo, Pulau		Pulau	01°59'06.42" S 130°32'37.07" T	Kabupaten Raja Ampat, Provinsi Papua Barat Daya

Nama Rupabumi	Nama Lain	Unsur Rupabumi	Koordinat	Keterangan Wilayah
Locahni Yefto Wasarau, Pulau		Pulau	01°59'03.61" S 130°32'43.52" T	Kabupaten Raja Ampat, Provinsi Papua Barat Daya
Lof Bat, Pulau		Pulau	01°51'58.07" S 130°25'31.95" T	Kabupaten Raja Ampat, Provinsi Papua Barat Daya
Lofon, Pulau		Pulau	01°23'09.82" S 130°24'37.45" T	Kabupaten Raja Ampat, Provinsi Papua Barat Daya
Lojalintokalogos Les, Pulau		Pulau	01°59'34.82" S 130°32'56.59" T	Kabupaten Raja Ampat, Provinsi Papua Barat Daya
Lojalintokalogos Lol, Pulau		Pulau	01°59'31.34" S 130°32'56.71" T	Kabupaten Raja Ampat, Provinsi Papua Barat Daya
Lojalintokalogos Sawi, Pulau		Pulau	01°59'31.60" S 130°33'06.13" T	Kabupaten Raja Ampat, Provinsi Papua Barat Daya
Lojalintokalogos, Pulau		Pulau	01°59'36.72" S 130°32'47.09" T	Kabupaten Raja Ampat, Provinsi Papua Barat Daya
Lol, Yef		Pulau	00°10'03.36" U 130°01'19.86" T	Kabupaten Raja Ampat, Provinsi Papua Barat Daya
Lola, Yef		Pulau	00°10'32.62" U 130°00'27.99" T	Kabupaten Raja Ampat, Provinsi Papua Barat Daya
Lolaatmetem Lol, Pulau		Pulau	00°22'55.52" S 130°35'21.30" T	Kabupaten Raja Ampat, Provinsi Papua Barat Daya
Lolaatmetem, Pulau		Pulau	00°22'56.94" S 130°35'14.88" T	Kabupaten Raja Ampat, Provinsi Papua Barat Daya
Lolabus, Pulau		Pulau	00°23'14.56" S 130°35'06.47" T	Kabupaten Raja Ampat, Provinsi Papua Barat Daya
Lolol, Yef		Pulau	00°17'35.04" S 130°47'15.95" T	Kabupaten Raja Ampat, Provinsi Papua Barat Daya
Lolow, Pulau		Pulau	00°01'15.64" S 130°25'52.30" T	Kabupaten Raja Ampat, Provinsi Papua Barat Daya
Los, Pulau		Pulau	00°06'11.53" S 130°11'24.26" T	Kabupaten Raja Ampat, Provinsi Papua Barat Daya
Loslos Kecil, Pulau		Pulau	01°15'45.59" S 130°36'40.29" T	Kabupaten Sorong, Provinsi Papua Barat Daya
Loslos, Pulau		Pulau	01°15'44.16" S 130°36'24.82" T	Kabupaten Sorong, Provinsi Papua Barat Daya
Lotala, Yef		Pulau	00°09'51.10" U 130°03'55.97" T	Kabupaten Raja Ampat, Provinsi Papua Barat Daya
Lou Pojei, Pulau		Pulau	01°52'02.79" S 130°25'40.09" T	Kabupaten Raja Ampat, Provinsi Papua Barat Daya
Lu Ganan, Yef		Pulau	00°08'23.46" S 130°40'54.45" T	Kabupaten Raja Ampat, Provinsi Papua Barat Daya
Lu Peley, Yef		Pulau	00°09'46.61" S 130°46'32.92" T	Kabupaten Raja Ampat, Provinsi Papua Barat Daya
Lu, Yef		Pulau	00°24'49.70" S 130°36'42.93" T	Kabupaten Raja Ampat, Provinsi Papua Barat Daya
Lu, Yef		Pulau	00°00'02.13" U 130°10'21.60" T	Kabupaten Raja Ampat, Provinsi Papua Barat Daya
Lu, Yef		Pulau	00°11'00.63" S 130°17'24.03" T	Kabupaten Raja Ampat, Provinsi Papua Barat Daya
Lucabano Les, Pulau		Pulau	01°59'00.02" S 130°31'53.91" T	Kabupaten Raja Ampat, Provinsi Papua Barat Daya
Lucabano Lol, Pulau		Pulau	01°58'54.21" S 130°31'57.23" T	Kabupaten Raja Ampat, Provinsi Papua Barat Daya
Lucapan Nikapatcolto Manyanin, Pulau		Pulau	01°58'57.69" S 130°31'35.19" T	Kabupaten Raja Ampat, Provinsi Papua Barat Daya
Lugo Kecil, Pulau		Pulau	01°24'00.87" S 130°57'19.26" T	Kabupaten Sorong, Provinsi Papua Barat Daya



Nama Rupabumi	Nama Lain	Unsur Rupabumi	Koordinat	Keterangan Wilayah
Lugo, Pulau		Pulau	01°23'42.10" S 130°57'40.81" T	Kabupaten Sorong, Provinsi Papua Barat Daya
Luk Ganan, Yef		Pulau	00°24'50.85" S 130°36'04.42" T	Kabupaten Raja Ampat, Provinsi Papua Barat Daya
Luk Pele, Yef		Pulau	00°24'48.83" S 130°36'03.44" T	Kabupaten Raja Ampat, Provinsi Papua Barat Daya
Lum, Pulau		Pulau	01°51'50.87" S 129°43'22.38" T	Kabupaten Raja Ampat, Provinsi Papua Barat Daya
Lumalol, Pulau		Pulau	01°46'49.72" S 129°43'16.36" T	Kabupaten Raja Ampat, Provinsi Papua Barat Daya
Lusya, Pulau		Pulau	01°19'58.18" S 130°43'16.34" T	Kabupaten Sorong, Provinsi Papua Barat Daya
Lutlapo, Yef		Pulau	00°19'21.94" S 130°41'30.99" T	Kabupaten Raja Ampat, Provinsi Papua Barat Daya
Lutulolo Ganan, Pulau		Pulau	00°18'25.03" S 130°37'33.43" T	Kabupaten Raja Ampat, Provinsi Papua Barat Daya
Lutulolo Palay, Pulau		Pulau	00°18'22.02" S 130°37'29.13" T	Kabupaten Raja Ampat, Provinsi Papua Barat Daya
Lutulolo Pat, Pulau		Pulau	00°18'27.64" S 130°37'38.34" T	Kabupaten Raja Ampat, Provinsi Papua Barat Daya
Lutulolo, Pulau		Pulau	00°18'25.93" S 130°37'47.92" T	Kabupaten Raja Ampat, Provinsi Papua Barat Daya
Luyun, Yef		Pulau	00°18'21.51" S 130°36'44.36" T	Kabupaten Raja Ampat, Provinsi Papua Barat Daya
Maabel Ai Lu, Pulau		Pulau	01°56'59.52" S 130°25'19.49" T	Kabupaten Raja Ampat, Provinsi Papua Barat Daya
Maabel Ai Tol, Pulau		Pulau	01°57'04.25" S 130°25'17.19" T	Kabupaten Raja Ampat, Provinsi Papua Barat Daya
Maabel Katem, Pulau		Pulau	01°57'01.82" S 130°25'27.99" T	Kabupaten Raja Ampat, Provinsi Papua Barat Daya
Macu Genan, Yef		Pulau	00°09'38.13" U 130°01'41.03" T	Kabupaten Raja Ampat, Provinsi Papua Barat Daya
Macu, Yef		Pulau	00°09'40.52" U 130°01'35.32" T	Kabupaten Raja Ampat, Provinsi Papua Barat Daya
Mafor Sawi, Pulau		Pulau	01°59'28.65" S 130°24'50.36" T	Kabupaten Raja Ampat, Provinsi Papua Barat Daya
Mafor, Pulau		Pulau	01°59'24.60" S 130°24'45.28" T	Kabupaten Raja Ampat, Provinsi Papua Barat Daya
Maga, Pulau		Pulau	02°03'42.07" S 130°26'03.16" T	Kabupaten Raja Ampat, Provinsi Papua Barat Daya
Maiyefun Untuyo Ganan, Pulau		Pulau	00°18'42.98" S 130°37'52.78" T	Kabupaten Raja Ampat, Provinsi Papua Barat Daya
Maiyefun Untuyo Palay, Pulau		Pulau	00°18'38.72" S 130°37'58.44" T	Kabupaten Raja Ampat, Provinsi Papua Barat Daya
Majimfemen, Pulau		Pulau	01°46'18.75" S 130°28'42.28" T	Kabupaten Raja Ampat, Provinsi Papua Barat Daya
Makmak, Pulau		Pulau	01°07'14.30" S 131°12'50.93" T	Kabupaten Sorong, Provinsi Papua Barat Daya
Malamba Ganan, Pulau		Pulau	01°39'52.04" S 129°59'37.93" T	Kabupaten Raja Ampat, Provinsi Papua Barat Daya
Malamba Pale, Pulau		Pulau	01°39'29.61" S 129°59'53.41" T	Kabupaten Raja Ampat, Provinsi Papua Barat Daya
Malass, Yef		Pulau	00°05'59.06" S 130°41'27.27" T	Kabupaten Raja Ampat, Provinsi Papua Barat Daya
Malekpon Ai Fat, Pulau		Pulau	01°57'15.73" S 130°24'39.76" T	Kabupaten Raja Ampat, Provinsi Papua Barat Daya

Nama Rupabumi	Nama Lain	Unsur Rupabumi	Koordinat	Keterangan Wilayah
Malekpon Ai Fit, Pulau		Pulau	01°57'32.19" S 130°24'37.91" T	Kabupaten Raja Ampat, Provinsi Papua Barat Daya
Malekpon Ai Lafa, Pulau		Pulau	01°57'31.83" S 130°24'23.15" T	Kabupaten Raja Ampat, Provinsi Papua Barat Daya
Malekpon Ai Lim, Pulau		Pulau	01°57'16.21" S 130°24'40.66" T	Kabupaten Raja Ampat, Provinsi Papua Barat Daya
Malekpon Ai Lu, Pulau		Pulau	01°57'08.07" S 130°24'47.25" T	Kabupaten Raja Ampat, Provinsi Papua Barat Daya
Malekpon Ai Sa, Pulau		Pulau	01°57'01.52" S 130°24'48.68" T	Kabupaten Raja Ampat, Provinsi Papua Barat Daya
Malekpon Ai Si, Pulau		Pulau	01°57'33.48" S 130°24'26.84" T	Kabupaten Raja Ampat, Provinsi Papua Barat Daya
Malekpon Ai Tol, Pulau		Pulau	01°57'12.52" S 130°24'40.07" T	Kabupaten Raja Ampat, Provinsi Papua Barat Daya
Malekpon Ai Wonom, Pulau		Pulau	01°57'30.50" S 130°24'43.67" T	Kabupaten Raja Ampat, Provinsi Papua Barat Daya
Malekpon Ja Ma Fat, Pulau	Pulau Malekpon Jama Fat	Pulau	01°57'05.01" S 130°24'38.81" T	Kabupaten Raja Ampat, Provinsi Papua Barat Daya
Malekpon Ja Ma Fit, Pulau	Pulau Malekpon Jama Fit	Pulau	01°56'59.10" S 130°24'43.40" T	Kabupaten Raja Ampat, Provinsi Papua Barat Daya
Malekpon Ja Ma Lim, Pulau	Pulau Malekpon Jama Lim	Pulau	01°57'02.31" S 130°24'41.99" T	Kabupaten Raja Ampat, Provinsi Papua Barat Daya
Malekpon Ja Ma Lu, Pulau	Pulau Malekpon Jama Lu	Pulau	01°57'15.42" S 130°24'35.28" T	Kabupaten Raja Ampat, Provinsi Papua Barat Daya
Malekpon Ja Ma Tem, Pulau	Pulau Malekpon Jama Tem	Pulau	01°57'20.45" S 130°24'35.11" T	Kabupaten Raja Ampat, Provinsi Papua Barat Daya
Malekpon Ja Ma Tol, Pulau	Pulau Malekpon Jama Tol	Pulau	01°57'11.04" S 130°24'35.93" T	Kabupaten Raja Ampat, Provinsi Papua Barat Daya
Malekpon Ja Ma Wal, Pulau	Pulau Melakpon Jama Wal	Pulau	01°56'57.27" S 130°24'42.32" T	Kabupaten Raja Ampat, Provinsi Papua Barat Daya
Malekpon Ja Ma Wonom, Pulau	Pulau Malekpon Jama Wonom	Pulau	01°57'02.51" S 130°24'39.56" T	Kabupaten Raja Ampat, Provinsi Papua Barat Daya
Maliwai Atsa, Pulau		Pulau	01°49'56.60" S 130°26'57.18" T	Kabupaten Raja Ampat, Provinsi Papua Barat Daya
Maliwai Fat, Pulau		Pulau	01°49'42.63" S 130°26'53.14" T	Kabupaten Raja Ampat, Provinsi Papua Barat Daya
Maliwai Fit, Pulau		Pulau	01°49'59.98" S 130°27'27.59" T	Kabupaten Raja Ampat, Provinsi Papua Barat Daya
Maliwai Lim, Pulau		Pulau	01°49'45.70" S 130°26'58.17" T	Kabupaten Raja Ampat, Provinsi Papua Barat Daya
Maliwai Lu, Pulau		Pulau	01°49'43.05" S 130°26'49.52" T	Kabupaten Raja Ampat, Provinsi Papua Barat Daya
Maliwai Si, Pulau		Pulau	01°50'02.90" S 130°27'29.21" T	Kabupaten Raja Ampat, Provinsi Papua Barat Daya
Maliwai Tol, Pulau		Pulau	01°49'46.91" S 130°26'59.65" T	Kabupaten Raja Ampat, Provinsi Papua Barat Daya
Maliwai Wal, Pulau		Pulau	01°50'04.58" S 130°27'24.67" T	Kabupaten Raja Ampat, Provinsi Papua Barat Daya
Maliwai Wonom, Pulau		Pulau	01°49'53.52" S 130°27'17.98" T	Kabupaten Raja Ampat, Provinsi Papua Barat Daya
Malman, Yef		Pulau	00°08'39.68" U 130°04'51.62" T	Kabupaten Raja Ampat, Provinsi Papua Barat Daya
Mama Mon Minsiar, Pulau		Pulau	00°09'39.78" U 130°02'15.42" T	Kabupaten Raja Ampat, Provinsi Papua Barat Daya
Mambarat, Meos		Pulau	00°26'22.40" S 130°29'33.10" T	Kabupaten Raja Ampat, Provinsi Papua Barat Daya

Nama Rupabumi	Nama Lain	Unsur Rupabumi	Koordinat	Keterangan Wilayah
Mambefat, Meos		Pulau	00°28'53.58" S 130°36'18.67" T	Kabupaten Raja Ampat, Provinsi Papua Barat Daya
Mambenu, Meos		Pulau	00°30'22.84" S 130°32'52.88" T	Kabupaten Raja Ampat, Provinsi Papua Barat Daya
Mambraku, Mios		Pulau	00°34'12.28" S 130°16'18.22" T	Kabupaten Raja Ampat, Provinsi Papua Barat Daya
Mambraku, Pulau		Pulau	00°19'36.24" S 131°04'05.63" T	Kabupaten Raja Ampat, Provinsi Papua Barat Daya
Mambrasar, Yef		Pulau	01°14'55.82" S 129°40'45.00" T	Kabupaten Raja Ampat, Provinsi Papua Barat Daya
Mamkonkre, Meos		Pulau	00°26'45.60" S 130°29'29.50" T	Kabupaten Raja Ampat, Provinsi Papua Barat Daya
Mamyaef, Yef		Pulau	00°21'58.89" S 131°11'19.70" T	Kabupaten Raja Ampat, Provinsi Papua Barat Daya
Man, Yef		Pulau	00°55'23.78" S 131°07'25.03" T	Kabupaten Raja Ampat, Provinsi Papua Barat Daya
Mana Genan, Yef		Pulau	00°09'59.98" U 130°03'01.13" T	Kabupaten Raja Ampat, Provinsi Papua Barat Daya
Mana Morle, Yef		Pulau	00°18'14.14" S 130°36'55.35" T	Kabupaten Raja Ampat, Provinsi Papua Barat Daya
Mana Morlul, Yef		Pulau	00°18'12.85" S 130°36'53.09" T	Kabupaten Raja Ampat, Provinsi Papua Barat Daya
Mana, Yef		Pulau	00°10'03.31" U 130°03'04.31" T	Kabupaten Raja Ampat, Provinsi Papua Barat Daya
Mana, Yef		Pulau	00°18'14.60" S 130°36'52.49" T	Kabupaten Raja Ampat, Provinsi Papua Barat Daya
Manare, Pulau		Pulau	00°16'42.42" S 130°19'12.09" T	Kabupaten Raja Ampat, Provinsi Papua Barat Daya
Manarui, Pulau		Pulau	00°41'16.30" S 130°18'51.37" T	Kabupaten Raja Ampat, Provinsi Papua Barat Daya
Mandawaen, Meos		Pulau	00°26'44.48" S 130°30'00.03" T	Kabupaten Raja Ampat, Provinsi Papua Barat Daya
Mandawan, Meos		Pulau	00°46'05.22" S 130°51'39.04" T	Kabupaten Raja Ampat, Provinsi Papua Barat Daya
Mandidenef Fadu, Pulau		Pulau	00°35'54.21" U 131°07'24.60" T	Kabupaten Raja Ampat, Provinsi Papua Barat Daya
Mandidenef Mgun, Pulau		Pulau	00°35'57.92" U 131°07'26.04" T	Kabupaten Raja Ampat, Provinsi Papua Barat Daya
Mandidenef, Pulau		Pulau	00°35'45.17" U 131°07'20.85" T	Kabupaten Raja Ampat, Provinsi Papua Barat Daya
Mandolipopo, Yef		Pulau	00°09'38.18" U 130°03'57.68" T	Kabupaten Raja Ampat, Provinsi Papua Barat Daya
Mandun, Mios		Pulau	00°37'35.99" U 131°07'08.56" T	Kabupaten Raja Ampat, Provinsi Papua Barat Daya
Mangau Poje Liu, Pulau		Pulau	01°56'35.81" S 130°22'42.53" T	Kabupaten Raja Ampat, Provinsi Papua Barat Daya
Mangau Poje Wai, Pulau		Pulau	01°56'06.31" S 130°22'30.91" T	Kabupaten Raja Ampat, Provinsi Papua Barat Daya
Mangewang, Yef		Pulau	00°07'13.65" U 130°07'53.13" T	Kabupaten Raja Ampat, Provinsi Papua Barat Daya
Manggara, Mios		Pulau	00°23'41.13" S 130°15'23.20" T	Kabupaten Raja Ampat, Provinsi Papua Barat Daya
Mangkawa, Meos		Pulau	00°26'40.17" S 130°29'22.54" T	Kabupaten Raja Ampat, Provinsi Papua Barat Daya
Mangkawwa, Meos		Pulau	00°30'17.46" S 130°32'51.19" T	Kabupaten Raja Ampat, Provinsi Papua Barat Daya

Nama Rupabumi	Nama Lain	Unsur Rupabumi	Koordinat	Keterangan Wilayah
Mangkinani, Pulau		Pulau	00°45'26.20" S 130°06'40.89" T	Kabupaten Raja Ampat, Provinsi Papua Barat Daya
Mangkinsus, Pulau		Pulau	00°19'35.06" S 131°04'29.11" T	Kabupaten Raja Ampat, Provinsi Papua Barat Daya
Mangkowit, Tapor		Pulau	00°30'22.65" S 130°32'49.76" T	Kabupaten Raja Ampat, Provinsi Papua Barat Daya
Mangkringkring, Meos		Pulau	00°20'20.11" S 130°35'29.19" T	Kabupaten Raja Ampat, Provinsi Papua Barat Daya
Mangkubre, Tapor		Pulau	00°30'34.88" S 130°35'37.92" T	Kabupaten Raja Ampat, Provinsi Papua Barat Daya
Mangkwai, Yef		Pulau	00°19'20.08" S 130°41'16.29" T	Kabupaten Raja Ampat, Provinsi Papua Barat Daya
Manikaipopo Atsa, Pulau		Pulau	01°57'57.31" S 130°27'41.26" T	Kabupaten Raja Ampat, Provinsi Papua Barat Daya
Manikaipopo Fat, Pulau		Pulau	01°57'33.21" S 130°27'06.82" T	Kabupaten Raja Ampat, Provinsi Papua Barat Daya
Manikaipopo Fit, Pulau		Pulau	01°57'36.83" S 130°26'54.82" T	Kabupaten Raja Ampat, Provinsi Papua Barat Daya
Manikaipopo Lafa, Pulau		Pulau	01°57'41.38" S 130°26'49.24" T	Kabupaten Raja Ampat, Provinsi Papua Barat Daya
Manikaipopo Lafamaifat, Pulau		Pulau	01°57'40.46" S 130°26'34.05" T	Kabupaten Raja Ampat, Provinsi Papua Barat Daya
Manikaipopo Lafamailim, Pulau		Pulau	01°57'52.11" S 130°26'32.29" T	Kabupaten Raja Ampat, Provinsi Papua Barat Daya
Manikaipopo Lafamailu, Pulau		Pulau	01°57'10.33" S 130°26'33.13" T	Kabupaten Raja Ampat, Provinsi Papua Barat Daya
Manikaipopo Lafamaisa, Pulau		Pulau	01°57'08.80" S 130°26'38.36" T	Kabupaten Raja Ampat, Provinsi Papua Barat Daya
Manikaipopo Lafamaitol, Pulau		Pulau	01°57'39.42" S 130°26'38.63" T	Kabupaten Raja Ampat, Provinsi Papua Barat Daya
Manikaipopo Lafamaiwonom, Pulau		Pulau	01°57'11.80" S 130°27'45.19" T	Kabupaten Raja Ampat, Provinsi Papua Barat Daya
Manikaipopo Lim, Pulau		Pulau	01°57'28.55" S 130°27'03.20" T	Kabupaten Raja Ampat, Provinsi Papua Barat Daya
Manikaipopo Lu, Pulau		Pulau	01°57'43.24" S 130°27'34.43" T	Kabupaten Raja Ampat, Provinsi Papua Barat Daya
Manikaipopo Si, Pulau		Pulau	01°57'53.38" S 130°27'02.89" T	Kabupaten Raja Ampat, Provinsi Papua Barat Daya
Manikaipopo Tol, Pulau		Pulau	01°57'38.90" S 130°27'11.89" T	Kabupaten Raja Ampat, Provinsi Papua Barat Daya
Manikaipopo Wal, Pulau		Pulau	01°57'44.90" S 130°26'53.48" T	Kabupaten Raja Ampat, Provinsi Papua Barat Daya
Manikaipopo Wonom, Pulau		Pulau	01°57'27.62" S 130°26'57.82" T	Kabupaten Raja Ampat, Provinsi Papua Barat Daya
Manikaipopo, Pulau		Pulau	01°57'49.14" S 130°27'21.92" T	Kabupaten Raja Ampat, Provinsi Papua Barat Daya
Manikayipopo, Pulau		Pulau	01°58'07.93" S 130°27'27.60" T	Kabupaten Raja Ampat, Provinsi Papua Barat Daya
Manil Genan Atsa, Yef		Pulau	00°18'15.96" S 130°53'45.63" T	Kabupaten Raja Ampat, Provinsi Papua Barat Daya
Manil Genan Lu, Yef		Pulau	00°18'16.54" S 130°53'46.76" T	Kabupaten Raja Ampat, Provinsi Papua Barat Daya
Manil Genan Tol, Yef		Pulau	00°18'16.92" S 130°53'46.93" T	Kabupaten Raja Ampat, Provinsi Papua Barat Daya
Manil Genan, Yef		Pulau	00°18'14.71" S 130°54'01.35" T	Kabupaten Raja Ampat, Provinsi Papua Barat Daya

Nama Rupabumi	Nama Lain	Unsur Rupabumi	Koordinat	Keterangan Wilayah
Manil, Yef		Pulau	00°18'20.11" S 130°54'09.16" T	Kabupaten Raja Ampat, Provinsi Papua Barat Daya
Manilmap, Yef		Pulau	00°10'24.23" U 130°02'14.51" T	Kabupaten Raja Ampat, Provinsi Papua Barat Daya
Maningker, Pulau		Pulau	00°34'12.15" S 130°16'11.43" T	Kabupaten Raja Ampat, Provinsi Papua Barat Daya
Manjau Besar, Yef		Pulau	00°55'14.29" S 131°15'50.24" T	Kota Sorong, Provinsi Papua Barat Daya
Manjau Kecil, Yef		Pulau	00°55'06.75" S 131°15'41.63" T	Kota Sorong, Provinsi Papua Barat Daya
Manmutahiniyef Lol, Pulau		Pulau	00°25'05.98" S 130°34'26.92" T	Kabupaten Raja Ampat, Provinsi Papua Barat Daya
Manmutahiniyef, Pulau		Pulau	00°25'09.81" S 130°34'20.75" T	Kabupaten Raja Ampat, Provinsi Papua Barat Daya
Manmutahiniyef, Pulau		Pulau	00°25'12.95" S 130°34'17.35" T	Kabupaten Raja Ampat, Provinsi Papua Barat Daya
Mann, Yef		Pulau	00°09'54.24" U 130°01'26.87" T	Kabupaten Raja Ampat, Provinsi Papua Barat Daya
Manorom, Pulau		Pulau	00°01'41.05" U 130°53'16.08" T	Kabupaten Raja Ampat, Provinsi Papua Barat Daya
Mansawan, Pulau		Pulau	01°42'05.89" S 129°57'18.36" T	Kabupaten Raja Ampat, Provinsi Papua Barat Daya
Manselo, Pulau		Pulau	00°13'02.32" S 130°16'30.40" T	Kabupaten Raja Ampat, Provinsi Papua Barat Daya
Mansinem Iba, Pulau		Pulau	00°35'52.17" U 131°07'26.39" T	Kabupaten Raja Ampat, Provinsi Papua Barat Daya
Mansinem Mgun, Pulau		Pulau	00°35'50.52" U 131°07'27.91" T	Kabupaten Raja Ampat, Provinsi Papua Barat Daya
Mansinem, Pulau		Pulau	00°35'51.60" U 131°07'28.15" T	Kabupaten Raja Ampat, Provinsi Papua Barat Daya
Mansorom, Pulau		Pulau	00°36'02.97" U 131°07'26.51" T	Kabupaten Raja Ampat, Provinsi Papua Barat Daya
Mansorom, Pulau		Pulau	00°20'39.01" S 131°00'58.38" T	Kabupaten Raja Ampat, Provinsi Papua Barat Daya
Mansuar, Pulau		Pulau	00°35'09.26" S 130°36'08.60" T	Kabupaten Raja Ampat, Provinsi Papua Barat Daya
Mantobi, Pulau		Pulau	02°07'26.83" S 130°26'14.01" T	Kabupaten Raja Ampat, Provinsi Papua Barat Daya
Mantorom Bonday, Meos		Pulau	00°31'01.30" S 130°35'16.27" T	Kabupaten Raja Ampat, Provinsi Papua Barat Daya
Mantorom Fandu, Meos		Pulau	00°31'01.90" S 130°35'18.11" T	Kabupaten Raja Ampat, Provinsi Papua Barat Daya
Mantorom Munde, Meos		Pulau	00°31'03.43" S 130°35'18.43" T	Kabupaten Raja Ampat, Provinsi Papua Barat Daya
Manwenbesapi, Pulau		Pulau	00°20'46.03" S 131°02'17.59" T	Kabupaten Raja Ampat, Provinsi Papua Barat Daya
Manyow, Pulau		Pulau	00°47'04.38" S 131°20'43.08" T	Kota Sorong, Provinsi Papua Barat Daya
Mapunlo, Pulau		Pulau	01°43'08.23" S 130°05'12.03" T	Kabupaten Raja Ampat, Provinsi Papua Barat Daya
Mara, Yef		Pulau	02°01'57.48" S 130°16'57.99" T	Kabupaten Raja Ampat, Provinsi Papua Barat Daya
Mara, Yef		Pulau	00°08'24.73" S 130°24'42.25" T	Kabupaten Raja Ampat, Provinsi Papua Barat Daya
Mara, Yef		Pulau	02°02'27.62" S 130°16'40.86" T	Kabupaten Raja Ampat, Provinsi Papua Barat Daya

Nama Rupabumi	Nama Lain	Unsur Rupabumi	Koordinat	Keterangan Wilayah
Maraplapo, Yef		Pulau	00°10'08.79" U 130°03'21.59" T	Kabupaten Raja Ampat, Provinsi Papua Barat Daya
Maresen, Yef		Pulau	02°00'41.10" S 130°19'15.31" T	Kabupaten Raja Ampat, Provinsi Papua Barat Daya
Marman Iba, Pulau		Pulau	01°11'37.86" S 129°23'25.10" T	Kabupaten Raja Ampat, Provinsi Papua Barat Daya
Marmar Mgun, Pulau		Pulau	01°11'05.52" S 129°24'52.11" T	Kabupaten Raja Ampat, Provinsi Papua Barat Daya
Mas Mili, Pulau		Pulau	00°46'52.86" S 131°21'20.16" T	Kota Sorong, Provinsi Papua Barat Daya
Masalipale, Yef		Pulau	00°15'56.45" S 130°53'03.54" T	Kabupaten Raja Ampat, Provinsi Papua Barat Daya
Masigi, Pulau		Pulau	01°08'16.73" S 131°04'24.29" T	Kabupaten Raja Ampat, Provinsi Papua Barat Daya
Mat, Yef		Pulau	00°21'13.84" S 130°11'50.24" T	Kabupaten Raja Ampat, Provinsi Papua Barat Daya
Matan, Pulau		Pulau	00°57'19.91" S 131°08'55.97" T	Kabupaten Raja Ampat, Provinsi Papua Barat Daya
Mate Atsa, Pulau		Pulau	02°07'31.66" S 130°24'04.76" T	Kabupaten Raja Ampat, Provinsi Papua Barat Daya
Mate Fat, Pulau		Pulau	02°07'32.48" S 130°24'24.84" T	Kabupaten Raja Ampat, Provinsi Papua Barat Daya
Mate Ganan, Pulau		Pulau	02°07'05.88" S 130°23'42.94" T	Kabupaten Raja Ampat, Provinsi Papua Barat Daya
Mate Lim, Pulau		Pulau	02°07'33.50" S 130°24'29.62" T	Kabupaten Raja Ampat, Provinsi Papua Barat Daya
Mate Lu, Pulau		Pulau	02°07'27.46" S 130°24'11.28" T	Kabupaten Raja Ampat, Provinsi Papua Barat Daya
Mate Pale, Pulau		Pulau	02°07'32.45" S 130°23'04.18" T	Kabupaten Raja Ampat, Provinsi Papua Barat Daya
Mate Tol, Pulau		Pulau	02°07'27.79" S 130°24'14.63" T	Kabupaten Raja Ampat, Provinsi Papua Barat Daya
Matekatpatcol, Pulau		Pulau	02°07'27.80" S 130°23'38.95" T	Kabupaten Raja Ampat, Provinsi Papua Barat Daya
Matmutmulkario, Pulau		Pulau	00°23'44.50" S 130°36'53.08" T	Kabupaten Raja Ampat, Provinsi Papua Barat Daya
Matob, Pulau		Pulau	00°18'16.71" S 130°53'46.14" T	Kabupaten Raja Ampat, Provinsi Papua Barat Daya
Matte Kalanwuy, Pulau		Pulau	02°07'31.94" S 130°22'23.67" T	Kabupaten Raja Ampat, Provinsi Papua Barat Daya
Matte Yef Dempu, Pulau		Pulau	02°07'25.72" S 130°24'07.88" T	Kabupaten Raja Ampat, Provinsi Papua Barat Daya
Matte Yef Kacano, Pulau		Pulau	02°07'28.14" S 130°24'15.89" T	Kabupaten Raja Ampat, Provinsi Papua Barat Daya
Matumol, Yef		Pulau	00°10'34.01" U 130°00'15.81" T	Kabupaten Raja Ampat, Provinsi Papua Barat Daya
Mau, Pulau		Pulau	00°12'05.09" S 130°13'22.52" T	Kabupaten Raja Ampat, Provinsi Papua Barat Daya
Mau, Yef		Pulau	00°10'17.69" U 130°03'20.06" T	Kabupaten Raja Ampat, Provinsi Papua Barat Daya
Maunynosol, Pulau		Pulau	00°24'55.00" S 130°36'09.81" T	Kabupaten Raja Ampat, Provinsi Papua Barat Daya
Mavala, Pulau		Pulau	01°42'56.67" S 129°56'48.95" T	Kabupaten Raja Ampat, Provinsi Papua Barat Daya
Mawi, Yef		Pulau	00°08'28.57" U 130°03'43.47" T	Kabupaten Raja Ampat, Provinsi Papua Barat Daya



Nama Rupabumi	Nama Lain	Unsur Rupabumi	Koordinat	Keterangan Wilayah
Maya, Yef		Pulau	00°23'34.30" S 130°16'44.09" T	Kabupaten Raja Ampat, Provinsi Papua Barat Daya
Mayef, Pulau		Pulau	00°19'09.35" S 130°40'09.22" T	Kabupaten Raja Ampat, Provinsi Papua Barat Daya
Mayepunuk, Pulau		Pulau	00°18'40.77" S 130°36'32.33" T	Kabupaten Raja Ampat, Provinsi Papua Barat Daya
Mehil, Pulau		Pulau	01°07'11.28" S 131°10'19.89" T	Kabupaten Sorong, Provinsi Papua Barat Daya
Melapo, Pulau		Pulau	00°06'41.54" S 130°15'55.21" T	Kabupaten Raja Ampat, Provinsi Papua Barat Daya
Melapo, Yef		Pulau	00°03'33.80" S 130°30'05.10" T	Kabupaten Raja Ampat, Provinsi Papua Barat Daya
Melsuput, Pulau		Pulau	01°26'32.32" S 130°28'22.08" T	Kabupaten Raja Ampat, Provinsi Papua Barat Daya
Memaubro, Pulau		Pulau	00°12'38.37" S 130°22'34.92" T	Kabupaten Raja Ampat, Provinsi Papua Barat Daya
Membok, Pulau		Pulau	01°24'22.31" S 130°54'45.04" T	Kabupaten Sorong, Provinsi Papua Barat Daya
Menit Genan, Yef		Pulau	00°15'06.84" S 130°52'50.35" T	Kabupaten Raja Ampat, Provinsi Papua Barat Daya
Menit, Yef		Pulau	00°25'13.03" S 130°36'42.62" T	Kabupaten Raja Ampat, Provinsi Papua Barat Daya
Menonket Barat, Pulau		Pulau	01°20'04.15" S 130°53'14.14" T	Kabupaten Sorong, Provinsi Papua Barat Daya
Menonket Tengah, Pulau		Pulau	01°19'42.98" S 130°54'10.04" T	Kabupaten Sorong, Provinsi Papua Barat Daya
Menonket Timur, Pulau		Pulau	01°19'51.25" S 130°54'57.02" T	Kabupaten Sorong, Provinsi Papua Barat Daya
Menyantimtol, Yef		Pulau	00°10'15.46" U 130°02'22.53" T	Kabupaten Raja Ampat, Provinsi Papua Barat Daya
Menyanyim, Yef		Pulau	00°10'19.86" U 130°02'24.94" T	Kabupaten Raja Ampat, Provinsi Papua Barat Daya
Merfandu, Yef		Pulau	00°56'29.26" S 131°15'54.54" T	Kota Sorong, Provinsi Papua Barat Daya
Mermunda, Yef		Pulau	00°56'52.57" S 131°15'34.81" T	Kota Sorong, Provinsi Papua Barat Daya
Mermunde, Yef		Pulau	00°56'41.09" S 131°15'33.02" T	Kota Sorong, Provinsi Papua Barat Daya
Mesellu Ganan, Pulau		Pulau	01°31'36.77" S 130°31'28.23" T	Kabupaten Raja Ampat, Provinsi Papua Barat Daya
Mesellu Pale, Pulau		Pulau	01°31'05.98" S 130°31'04.28" T	Kabupaten Raja Ampat, Provinsi Papua Barat Daya
Mesemta Kapatcol Tolanamganam, Pulau		Pulau	01°57'09.68" S 130°29'27.89" T	Kabupaten Raja Ampat, Provinsi Papua Barat Daya
Mesemta Kapatcol Tolanampale, Pulau		Pulau	01°57'11.49" S 130°29'27.12" T	Kabupaten Raja Ampat, Provinsi Papua Barat Daya
Mesemta Yefto Ganan Tolea, Pulau		Pulau	01°57'22.60" S 130°29'25.94" T	Kabupaten Raja Ampat, Provinsi Papua Barat Daya
Mesemta Yefto Ganan Tololya, Pulau	Pulau Mesemta Yeftoganan Tololya	Pulau	01°57'21.98" S 130°29'26.13" T	Kabupaten Raja Ampat, Provinsi Papua Barat Daya
Mesemtani Kapatcol, Pulau		Pulau	01°57'33.62" S 130°29'44.76" T	Kabupaten Raja Ampat, Provinsi Papua Barat Daya
Mesemtani Nikapatcol Ketlea, Pulau		Pulau	01°57'39.71" S 130°29'30.18" T	Kabupaten Raja Ampat, Provinsi Papua Barat Daya
Mesemtani Nikapatcolganam, Pulau		Pulau	01°57'38.58" S 130°29'30.05" T	Kabupaten Raja Ampat, Provinsi Papua Barat Daya

Nama Rupabumi	Nama Lain	Unsur Rupabumi	Koordinat	Keterangan Wilayah
Mesemtani Niyef Pale Tololya, Pulau		Pulau	01°57'37.37" S 130°29'30.45" T	Kabupaten Raja Ampat, Provinsi Papua Barat Daya
Mesenllu Ganan, Pulau		Pulau	01°38'36.26" S 130°18'52.08" T	Kabupaten Raja Ampat, Provinsi Papua Barat Daya
Mesenllu Pale, Pulau		Pulau	01°38'47.01" S 130°19'09.11" T	Kabupaten Raja Ampat, Provinsi Papua Barat Daya
Met, Pulau		Pulau	00°01'17.99" S 130°25'44.08" T	Kabupaten Raja Ampat, Provinsi Papua Barat Daya
Metemani, Pulau		Pulau	01°57'03.03" S 132°14'00.04" T	Kabupaten Sorong Selatan, Provinsi Papua Barat Daya
Mey Lapo, Yef		Pulau	00°12'06.34" S 130°21'46.01" T	Kabupaten Raja Ampat, Provinsi Papua Barat Daya
Mey, Yef		Pulau	00°12'10.84" S 130°21'38.69" T	Kabupaten Raja Ampat, Provinsi Papua Barat Daya
Meytapo, Pulau		Pulau	00°09'56.69" S 130°21'07.46" T	Kabupaten Raja Ampat, Provinsi Papua Barat Daya
Mingki, Yesbei		Pulau	00°02'45.65" S 130°46'20.25" T	Kabupaten Raja Ampat, Provinsi Papua Barat Daya
Mini, Yef		Pulau	00°29'04.37" S 130°40'11.90" T	Kabupaten Raja Ampat, Provinsi Papua Barat Daya
Minlo, Pulau		Pulau	01°19'56.86" S 130°42'42.30" T	Kabupaten Sorong, Provinsi Papua Barat Daya
Minulo Butle, Pulau		Pulau	01°07'25.19" S 131°03'59.15" T	Kabupaten Raja Ampat, Provinsi Papua Barat Daya
Minulo Polollo, Pulau		Pulau	01°07'08.45" S 131°05'22.85" T	Kabupaten Raja Ampat, Provinsi Papua Barat Daya
Minyaifun, Pulau		Pulau	00°19'51.80" S 130°12'30.11" T	Kabupaten Raja Ampat, Provinsi Papua Barat Daya
Mioskorui, Pulau		Pulau	00°35'22.91" S 130°18'56.39" T	Kabupaten Raja Ampat, Provinsi Papua Barat Daya
Miossu, Yef		Pulau	00°20'49.43" S 132°10'14.60" T	Kabupaten Tambrauw, Provinsi Papua Barat Daya
Miot Amni, Pulau		Pulau	00°50'10.92" S 129°53'59.34" T	Kabupaten Raja Ampat, Provinsi Papua Barat Daya
Miot Kakesi, Pulau		Pulau	00°33'52.56" S 130°16'23.63" T	Kabupaten Raja Ampat, Provinsi Papua Barat Daya
Miot Mangkintut Iba, Pulau		Pulau	00°34'07.06" S 130°16'29.07" T	Kabupaten Raja Ampat, Provinsi Papua Barat Daya
Miot Mangkintut Mkuni, Pulau		Pulau	00°34'07.61" S 130°16'27.50" T	Kabupaten Raja Ampat, Provinsi Papua Barat Daya
Miot Manine, Pulau		Pulau	00°33'54.47" S 130°16'23.74" T	Kabupaten Raja Ampat, Provinsi Papua Barat Daya
Miot Mannena Rituru, Pulau		Pulau	00°33'49.55" S 130°16'20.07" T	Kabupaten Raja Ampat, Provinsi Papua Barat Daya
Miot Mannena Weter, Pulau		Pulau	00°33'50.17" S 130°16'18.49" T	Kabupaten Raja Ampat, Provinsi Papua Barat Daya
Miot Monebai Mgun, Pulau		Pulau	00°46'24.52" S 129°47'21.67" T	Kabupaten Raja Ampat, Provinsi Papua Barat Daya
Miot Monebai, Pulau		Pulau	00°52'35.51" S 129°44'32.44" T	Kabupaten Raja Ampat, Provinsi Papua Barat Daya
Miot Ruwin Rifyak, Pulau		Pulau	00°33'53.92" S 130°16'19.63" T	Kabupaten Raja Ampat, Provinsi Papua Barat Daya
Miot Ruwin Rikyor, Pulau		Pulau	00°33'52.52" S 130°16'21.02" T	Kabupaten Raja Ampat, Provinsi Papua Barat Daya
Miot Ruwin Rituru, Pulau		Pulau	00°33'55.76" S 130°16'21.32" T	Kabupaten Raja Ampat, Provinsi Papua Barat Daya



Nama Rupabumi	Nama Lain	Unsur Rupabumi	Koordinat	Keterangan Wilayah
Miot Ruwin Weter, Pulau		Pulau	00°33'58.01" S 130°16'20.79" T	Kabupaten Raja Ampat, Provinsi Papua Barat Daya
Miotambouri, Pulau		Pulau	00°39'09.97" S 130°16'38.18" T	Kabupaten Raja Ampat, Provinsi Papua Barat Daya
Miotbai, Pulau		Pulau	00°41'46.51" S 130°15'47.38" T	Kabupaten Raja Ampat, Provinsi Papua Barat Daya
Miotbinaru Wambrayew, Pulau		Pulau	00°33'48.89" S 130°16'26.22" T	Kabupaten Raja Ampat, Provinsi Papua Barat Daya
Miotbinaru Wambruyer, Pulau		Pulau	00°33'47.18" S 130°16'25.46" T	Kabupaten Raja Ampat, Provinsi Papua Barat Daya
Miotburdams, Pulau		Pulau	00°33'56.76" S 130°16'19.61" T	Kabupaten Raja Ampat, Provinsi Papua Barat Daya
Miotfakdawe, Pulau		Pulau	00°34'05.67" S 130°16'20.21" T	Kabupaten Raja Ampat, Provinsi Papua Barat Daya
Miotkabes, Pulau		Pulau	00°33'56.97" S 130°16'22.09" T	Kabupaten Raja Ampat, Provinsi Papua Barat Daya
Miotkori, Pulau		Pulau	00°40'55.70" S 130°16'21.70" T	Kabupaten Raja Ampat, Provinsi Papua Barat Daya
Miotmambrasar, Pulau		Pulau	00°33'51.18" S 130°16'20.47" T	Kabupaten Raja Ampat, Provinsi Papua Barat Daya
Miotnon, Pulau		Pulau	00°34'09.26" S 130°16'13.50" T	Kabupaten Raja Ampat, Provinsi Papua Barat Daya
Miotobinaru, Pulau		Pulau	00°33'49.96" S 130°16'26.60" T	Kabupaten Raja Ampat, Provinsi Papua Barat Daya
Miotrumbewas, Pulau		Pulau	00°34'00.97" S 130°16'15.57" T	Kabupaten Raja Ampat, Provinsi Papua Barat Daya
Misool, Pulau		Pulau	01°52'10.25" S 130°08'17.12" T	Kabupaten Raja Ampat, Provinsi Papua Barat Daya
Mni Pnuw, Pulau		Pulau	00°53'42.37" S 130°24'36.98" T	Kabupaten Raja Ampat, Provinsi Papua Barat Daya
Mo Kecil, Pulau		Pulau	01°13'50.52" S 131°02'53.75" T	Kabupaten Sorong, Provinsi Papua Barat Daya
Mo, Pulau		Pulau	02°04'04.49" S 130°25'20.19" T	Kabupaten Raja Ampat, Provinsi Papua Barat Daya
Mo, Yef		Pulau	00°09'27.71" S 130°46'31.40" T	Kabupaten Raja Ampat, Provinsi Papua Barat Daya
Mo, Yef		Pulau	00°22'18.31" S 130°16'39.24" T	Kabupaten Raja Ampat, Provinsi Papua Barat Daya
Mo, Yef		Pulau	01°13'22.20" S 131°03'39.89" T	Kabupaten Raja Ampat, Provinsi Papua Barat Daya
Mo, Yef		Pulau	02°08'38.85" S 130°28'32.96" T	Kabupaten Raja Ampat, Provinsi Papua Barat Daya
Moff, Pulau		Pulau	00°31'48.09" U 130°44'02.91" T	Kabupaten Raja Ampat, Provinsi Papua Barat Daya
Mogli, Pulau		Pulau	00°26'17.14" S 130°41'10.89" T	Kabupaten Raja Ampat, Provinsi Papua Barat Daya
Moglul, Pulau		Pulau	00°26'19.17" S 130°41'08.13" T	Kabupaten Raja Ampat, Provinsi Papua Barat Daya
Mogpat, Pulau		Pulau	00°26'22.21" S 130°41'29.35" T	Kabupaten Raja Ampat, Provinsi Papua Barat Daya
Mokon, Pulau		Pulau	01°10'13.01" S 130°37'37.80" T	Kabupaten Sorong, Provinsi Papua Barat Daya
Mon Ake, Pulau		Pulau	00°21'28.33" S 130°33'49.69" T	Kabupaten Raja Ampat, Provinsi Papua Barat Daya
Mon Bin, Pulau		Pulau	00°21'10.02" S 130°34'36.33" T	Kabupaten Raja Ampat, Provinsi Papua Barat Daya

Nama Rupabumi	Nama Lain	Unsur Rupabumi	Koordinat	Keterangan Wilayah
Mon Hnon, Pulau		Pulau	00°21'10.61" S 130°34'37.93" T	Kabupaten Raja Ampat, Provinsi Papua Barat Daya
Mon Masuf Ganan, Pulau		Pulau	00°08'41.54" U 130°06'52.03" T	Kabupaten Raja Ampat, Provinsi Papua Barat Daya
Mon Mkun, Meos		Pulau	00°30'17.81" S 130°32'42.36" T	Kabupaten Raja Ampat, Provinsi Papua Barat Daya
Mon, Yef		Pulau	00°17'41.26" S 130°30'14.51" T	Kabupaten Raja Ampat, Provinsi Papua Barat Daya
Mon, Yef		Pulau	00°27'06.21" S 130°29'11.19" T	Kabupaten Raja Ampat, Provinsi Papua Barat Daya
Monakiniyef, Pulau		Pulau	00°21'33.07" S 130°33'53.40" T	Kabupaten Raja Ampat, Provinsi Papua Barat Daya
Monboto Les, Pulau		Pulau	00°12'27.92" S 130°22'29.88" T	Kabupaten Raja Ampat, Provinsi Papua Barat Daya
Monboto, Pulau		Pulau	00°12'24.07" S 130°22'28.31" T	Kabupaten Raja Ampat, Provinsi Papua Barat Daya
Mondap Iba, Meos		Pulau	00°30'56.57" S 130°35'05.64" T	Kabupaten Raja Ampat, Provinsi Papua Barat Daya
Mondap Mkun, Meos		Pulau	00°30'46.22" S 130°35'01.63" T	Kabupaten Raja Ampat, Provinsi Papua Barat Daya
Monfun Atsa, Pulau		Pulau	00°16'10.47" S 130°53'31.89" T	Kabupaten Raja Ampat, Provinsi Papua Barat Daya
Monfun Genan, Yef		Pulau	00°16'08.45" S 130°53'21.79" T	Kabupaten Raja Ampat, Provinsi Papua Barat Daya
Monfun Lu, Yef		Pulau	00°16'05.61" S 130°53'32.63" T	Kabupaten Raja Ampat, Provinsi Papua Barat Daya
Monfun Tol, Yef		Pulau	00°16'05.41" S 130°53'35.15" T	Kabupaten Raja Ampat, Provinsi Papua Barat Daya
Monfun, Yef		Pulau	00°16'15.40" S 130°53'31.61" T	Kabupaten Raja Ampat, Provinsi Papua Barat Daya
Monhalak, Pulau		Pulau	01°52'12.88" S 130°25'11.92" T	Kabupaten Raja Ampat, Provinsi Papua Barat Daya
Monigalap, Pulau		Pulau	02°13'47.32" S 130°17'33.48" T	Kabupaten Raja Ampat, Provinsi Papua Barat Daya
Monkeskoer, Pulau		Pulau	01°14'46.70" S 129°46'25.39" T	Kabupaten Raja Ampat, Provinsi Papua Barat Daya
Monmesuf Atsa, Pulau		Pulau	00°07'38.59" U 130°06'13.75" T	Kabupaten Raja Ampat, Provinsi Papua Barat Daya
Monmesuf Genan, Pulau		Pulau	00°07'34.48" U 130°05'51.50" T	Kabupaten Raja Ampat, Provinsi Papua Barat Daya
Monmesuf Lu, Pulau		Pulau	00°07'34.18" U 130°06'17.54" T	Kabupaten Raja Ampat, Provinsi Papua Barat Daya
Monmesuf Malass, Pulau		Pulau	00°07'43.18" U 130°06'20.32" T	Kabupaten Raja Ampat, Provinsi Papua Barat Daya
Monmesuf Palolon, Pulau		Pulau	00°07'35.44" U 130°05'57.18" T	Kabupaten Raja Ampat, Provinsi Papua Barat Daya
Monmesuf, Pulau		Pulau	00°07'38.40" U 130°06'06.56" T	Kabupaten Raja Ampat, Provinsi Papua Barat Daya
Monmisif Genan, Pulau		Pulau	00°01'01.62" U 130°08'25.68" T	Kabupaten Raja Ampat, Provinsi Papua Barat Daya
Monmisif Peley, Pulau		Pulau	00°01'16.05" U 130°08'28.77" T	Kabupaten Raja Ampat, Provinsi Papua Barat Daya
Monmomot Ganan, Pulau		Pulau	00°20'40.81" S 130°41'04.58" T	Kabupaten Raja Ampat, Provinsi Papua Barat Daya
Monmomot Matlolo, Pulau		Pulau	00°20'39.10" S 130°41'02.44" T	Kabupaten Raja Ampat, Provinsi Papua Barat Daya

Nama Rupabumi	Nama Lain	Unsur Rupabumi	Koordinat	Keterangan Wilayah
Monmomot Palay, Pulau		Pulau	00°20'34.39" S 130°40'54.04" T	Kabupaten Raja Ampat, Provinsi Papua Barat Daya
Mono Atsa, Yef		Pulau	00°00'07.42" U 130°10'06.55" T	Kabupaten Raja Ampat, Provinsi Papua Barat Daya
Mono Colon, Yef		Pulau	00°00'06.26" U 130°10'40.91" T	Kabupaten Raja Ampat, Provinsi Papua Barat Daya
Mono Fat, Yef		Pulau	00°00'00.79" S 130°10'00.52" T	Kabupaten Raja Ampat, Provinsi Papua Barat Daya
Mono Ganan, Yef		Pulau	00°25'01.83" S 130°37'03.95" T	Kabupaten Raja Ampat, Provinsi Papua Barat Daya
Mono Genan, Yef		Pulau	00°00'02.56" S 130°10'36.92" T	Kabupaten Raja Ampat, Provinsi Papua Barat Daya
Mono Genan, Yef		Pulau	00°18'49.81" S 130°36'50.40" T	Kabupaten Raja Ampat, Provinsi Papua Barat Daya
Mono Lol, Yef		Pulau	00°00'07.69" S 130°10'51.58" T	Kabupaten Raja Ampat, Provinsi Papua Barat Daya
Mono Lu, Yef		Pulau	00°00'04.87" U 130°09'58.63" T	Kabupaten Raja Ampat, Provinsi Papua Barat Daya
Mono Malan, Yef		Pulau	00°00'07.82" U 130°10'35.80" T	Kabupaten Raja Ampat, Provinsi Papua Barat Daya
Mono Palolo, Yef		Pulau	00°00'01.42" U 130°10'37.93" T	Kabupaten Raja Ampat, Provinsi Papua Barat Daya
Mono Pele, Yef		Pulau	00°25'01.48" S 130°37'04.50" T	Kabupaten Raja Ampat, Provinsi Papua Barat Daya
Mono Tol, Yef		Pulau	00°00'03.75" U 130°09'57.62" T	Kabupaten Raja Ampat, Provinsi Papua Barat Daya
Mono, Pulau		Pulau	00°18'51.56" S 130°36'48.51" T	Kabupaten Raja Ampat, Provinsi Papua Barat Daya
Mono, Yef		Pulau	00°11'11.69" U 130°02'01.88" T	Kabupaten Raja Ampat, Provinsi Papua Barat Daya
Mono, Yef		Pulau	00°18'27.70" S 130°38'36.22" T	Kabupaten Raja Ampat, Provinsi Papua Barat Daya
Mono, Yef		Pulau	00°00'06.97" U 130°10'25.01" T	Kabupaten Raja Ampat, Provinsi Papua Barat Daya
Monpitana Genan, Pulau		Pulau	00°08'58.10" U 130°02'29.04" T	Kabupaten Raja Ampat, Provinsi Papua Barat Daya
Monpitana Lol, Pulau		Pulau	00°09'07.58" U 130°02'13.60" T	Kabupaten Raja Ampat, Provinsi Papua Barat Daya
Monpitana, Pulau		Pulau	00°09'03.84" U 130°02'21.05" T	Kabupaten Raja Ampat, Provinsi Papua Barat Daya
Monyam, Pulau		Pulau	00°09'07.21" U 130°03'37.15" T	Kabupaten Raja Ampat, Provinsi Papua Barat Daya
Monyamtapak Genan, Pulau		Pulau	00°08'57.31" U 130°03'21.44" T	Kabupaten Raja Ampat, Provinsi Papua Barat Daya
Monyamtapak, Pulau		Pulau	00°08'58.51" U 130°03'21.88" T	Kabupaten Raja Ampat, Provinsi Papua Barat Daya
Motilalel Ni Kapatcol, Pulau		Pulau	01°58'00.48" S 130°26'55.52" T	Kabupaten Raja Ampat, Provinsi Papua Barat Daya
Motilalel Yefto Nafatabuo, Pulau		Pulau	01°58'05.18" S 130°26'57.39" T	Kabupaten Raja Ampat, Provinsi Papua Barat Daya
Motilalel Yefto Narapatle, Pulau		Pulau	01°58'04.46" S 130°26'55.20" T	Kabupaten Raja Ampat, Provinsi Papua Barat Daya
Motilalel Yefto Wat, Pulau		Pulau	01°58'03.15" S 130°26'56.01" T	Kabupaten Raja Ampat, Provinsi Papua Barat Daya
Motilalel Yefto Yoklolo, Pulau		Pulau	01°58'09.41" S 130°26'57.86" T	Kabupaten Raja Ampat, Provinsi Papua Barat Daya

Nama Rupabumi	Nama Lain	Unsur Rupabumi	Koordinat	Keterangan Wilayah
Moto, Yef		Pulau	00°10'38.84" U 130°02'04.04" T	Kabupaten Raja Ampat, Provinsi Papua Barat Daya
Motogo, Yef		Pulau	00°20'29.74" S 130°34'50.11" T	Kabupaten Raja Ampat, Provinsi Papua Barat Daya
Motop, Pulau		Pulau	01°02'08.49" S 131°05'07.94" T	Kabupaten Raja Ampat, Provinsi Papua Barat Daya
Mudai, Pulau		Pulau	00°19'27.56" S 131°04'12.41" T	Kabupaten Raja Ampat, Provinsi Papua Barat Daya
Mudim, Pulau		Pulau	00°12'08.06" S 130°13'09.71" T	Kabupaten Raja Ampat, Provinsi Papua Barat Daya
Mumus Ganan Kacu, Pulau		Pulau	01°29'32.83" S 130°07'24.62" T	Kabupaten Raja Ampat, Provinsi Papua Barat Daya
Mumus Ganan, Pulau		Pulau	01°29'29.45" S 130°07'26.07" T	Kabupaten Raja Ampat, Provinsi Papua Barat Daya
Mumus Pale, Pulau		Pulau	01°26'26.40" S 130°09'01.87" T	Kabupaten Raja Ampat, Provinsi Papua Barat Daya
Mumus, Pulau		Pulau	01°43'01.36" S 129°56'55.88" T	Kabupaten Raja Ampat, Provinsi Papua Barat Daya
Munde, Pulau		Pulau	00°19'27.89" S 131°04'02.95" T	Kabupaten Raja Ampat, Provinsi Papua Barat Daya
Mundulipo, Pulau		Pulau	00°11'32.61" S 130°21'13.07" T	Kabupaten Raja Ampat, Provinsi Papua Barat Daya
Musebek, Pulau		Pulau	01°02'38.89" S 131°14'37.11" T	Kabupaten Sorong, Provinsi Papua Barat Daya
Musel, Pulau		Pulau	01°39'07.20" S 129°58'17.30" T	Kabupaten Raja Ampat, Provinsi Papua Barat Daya
Mustengge Ganan, Pulau		Pulau	02°07'43.75" S 130°53'42.80" T	Kabupaten Raja Ampat, Provinsi Papua Barat Daya
Mustengge Les, Pulau		Pulau	02°07'49.17" S 130°53'38.45" T	Kabupaten Raja Ampat, Provinsi Papua Barat Daya
Mustengge Lol, Pulau		Pulau	02°07'38.97" S 130°53'40.92" T	Kabupaten Raja Ampat, Provinsi Papua Barat Daya
Mustengge Palolon, Pulau		Pulau	02°07'48.37" S 130°53'40.99" T	Kabupaten Raja Ampat, Provinsi Papua Barat Daya
Mustengge, Pulau		Pulau	02°07'39.06" S 130°53'30.40" T	Kabupaten Raja Ampat, Provinsi Papua Barat Daya
Mutjuryefgenan Atsa, Pulau		Pulau	00°21'12.56" S 130°34'41.86" T	Kabupaten Raja Ampat, Provinsi Papua Barat Daya
Mutjuryefgenan Lu, Pulau		Pulau	00°21'12.58" S 130°34'54.60" T	Kabupaten Raja Ampat, Provinsi Papua Barat Daya
Mutjuryefgenan Tol, Pulau		Pulau	00°21'11.41" S 130°35'03.80" T	Kabupaten Raja Ampat, Provinsi Papua Barat Daya
Mutus Kecil, Yef		Pulau	00°20'56.96" S 130°20'18.54" T	Kabupaten Raja Ampat, Provinsi Papua Barat Daya
Mutus, Pulau		Pulau	00°20'46.28" S 130°20'41.09" T	Kabupaten Raja Ampat, Provinsi Papua Barat Daya
Myot Aitapor, Pulau		Pulau	00°27'08.86" S 130°28'43.89" T	Kabupaten Raja Ampat, Provinsi Papua Barat Daya
Myot Arwam, Pulau		Pulau	00°27'33.95" S 130°28'13.82" T	Kabupaten Raja Ampat, Provinsi Papua Barat Daya
Myot Atar, Pulau		Pulau	00°20'29.96" S 130°35'22.50" T	Kabupaten Raja Ampat, Provinsi Papua Barat Daya
Myot Ben, Pulau		Pulau	00°26'18.87" S 130°27'31.70" T	Kabupaten Raja Ampat, Provinsi Papua Barat Daya
Myot Imbekanaek Iba, Pulau		Pulau	00°26'58.07" S 130°28'26.67" T	Kabupaten Raja Ampat, Provinsi Papua Barat Daya

Nama Rupabumi	Nama Lain	Unsur Rupabumi	Koordinat	Keterangan Wilayah
Myot Imbekanaek Mkun, Pulau		Pulau	00°27'01.96" S 130°28'29.16" T	Kabupaten Raja Ampat, Provinsi Papua Barat Daya
Myot Kamatan, Pulau		Pulau	00°27'43.53" S 130°28'22.85" T	Kabupaten Raja Ampat, Provinsi Papua Barat Daya
Myot Karwar, Pulau		Pulau	00°26'29.25" S 130°27'07.38" T	Kabupaten Raja Ampat, Provinsi Papua Barat Daya
Myot Kor Iba, Pulau		Pulau	00°27'34.62" S 130°28'29.37" T	Kabupaten Raja Ampat, Provinsi Papua Barat Daya
Myot Kor Mkun, Pulau		Pulau	00°27'36.88" S 130°28'24.23" T	Kabupaten Raja Ampat, Provinsi Papua Barat Daya
Myot Mangkauwa, Pulau		Pulau	00°27'40.93" S 130°28'26.54" T	Kabupaten Raja Ampat, Provinsi Papua Barat Daya
Myot Pampeni, Pulau		Pulau	00°26'10.83" S 130°26'57.89" T	Kabupaten Raja Ampat, Provinsi Papua Barat Daya
Myot Randor, Pulau		Pulau	00°25'06.66" S 130°41'01.92" T	Kabupaten Raja Ampat, Provinsi Papua Barat Daya
Myot Remis, Pulau		Pulau	00°26'20.21" S 130°28'29.83" T	Kabupaten Raja Ampat, Provinsi Papua Barat Daya
Na, Ef		Pulau	02°02'28.69" S 130°39'31.67" T	Kabupaten Raja Ampat, Provinsi Papua Barat Daya
Nabi Besar, Yef		Pulau	00°25'08.28" S 130°18'38.02" T	Kabupaten Raja Ampat, Provinsi Papua Barat Daya
Nabi Kecil, Yef		Pulau	00°24'40.94" S 130°17'14.85" T	Kabupaten Raja Ampat, Provinsi Papua Barat Daya
Nablabte Genan, Yef		Pulau	00°15'22.73" S 130°52'51.99" T	Kabupaten Raja Ampat, Provinsi Papua Barat Daya
Nablabte Peley, Yef		Pulau	00°15'15.88" S 130°52'55.17" T	Kabupaten Raja Ampat, Provinsi Papua Barat Daya
Nafsi, Pulau		Pulau	00°41'05.32" S 130°16'51.91" T	Kabupaten Raja Ampat, Provinsi Papua Barat Daya
Nagau, Pulau		Pulau	00°18'55.98" S 130°38'40.36" T	Kabupaten Raja Ampat, Provinsi Papua Barat Daya
Naik Nibat, Pulau		Pulau	02°07'36.23" S 130°17'06.96" T	Kabupaten Raja Ampat, Provinsi Papua Barat Daya
Nam, Yef		Pulau	00°02'44.52" S 130°44'08.03" T	Kabupaten Raja Ampat, Provinsi Papua Barat Daya
Namat Manjok Ai Ha, Pulau	Pulau Namat Manjok Aiha	Pulau	01°57'02.84" S 130°24'15.36" T	Kabupaten Raja Ampat, Provinsi Papua Barat Daya
Namat Manjok, Pulau		Pulau	01°57'13.36" S 130°24'18.63" T	Kabupaten Raja Ampat, Provinsi Papua Barat Daya
Namlol Kapatcol Kacuo, Pulau		Pulau	01°59'19.16" S 130°33'00.56" T	Kabupaten Raja Ampat, Provinsi Papua Barat Daya
Namlol Kapatcol Nasandarlea, Pulau		Pulau	01°59'34.06" S 130°33'29.48" T	Kabupaten Raja Ampat, Provinsi Papua Barat Daya
Namlol Kapatcol Topalolono, Pulau		Pulau	01°59'11.42" S 130°33'11.36" T	Kabupaten Raja Ampat, Provinsi Papua Barat Daya
Namlol Kapatcol Totiptaya, Pulau		Pulau	01°59'12.00" S 130°33'10.73" T	Kabupaten Raja Ampat, Provinsi Papua Barat Daya
Namlol Nikapatcol Man'Yanimtopalolono, Pulau		Pulau	01°59'09.98" S 130°33'11.62" T	Kabupaten Raja Ampat, Provinsi Papua Barat Daya
Namlol Nikapatcol Man'Yanimtoyasancao, Pulau		Pulau	01°59'10.25" S 130°33'12.12" T	Kabupaten Raja Ampat, Provinsi Papua Barat Daya
Namlol Nikapatcol Man'Yanimtoyasancopo, Pulau		Pulau	01°59'09.30" S 130°33'11.12" T	Kabupaten Raja Ampat, Provinsi Papua Barat Daya
Namlol Nikapatcol Tololmolya, Pulau		Pulau	01°59'05.65" S 130°33'17.57" T	Kabupaten Raja Ampat, Provinsi Papua Barat Daya

Nama Rupabumi	Nama Lain	Unsur Rupabumi	Koordinat	Keterangan Wilayah
Namlol Niyefkacuo Tobeskatemtotiplol, Pulau		Pulau	01°59'26.38" S 130°33'33.07" T	Kabupaten Raja Ampat, Provinsi Papua Barat Daya
Namlol Tiptotolea, Pulau		Pulau	01°59'36.99" S 130°33'13.99" T	Kabupaten Raja Ampat, Provinsi Papua Barat Daya
Namlol Yefpale Tolaleitole, Pulau		Pulau	01°59'18.16" S 130°33'08.88" T	Kabupaten Raja Ampat, Provinsi Papua Barat Daya
Namlol Yefpale Topalolono, Pulau		Pulau	01°59'17.65" S 130°32'58.55" T	Kabupaten Raja Ampat, Provinsi Papua Barat Daya
Namlol Yefpale Totiptaya, Pulau		Pulau	01°59'22.71" S 130°33'23.59" T	Kabupaten Raja Ampat, Provinsi Papua Barat Daya
Namlol Yefto Nasandarlea, Pulau		Pulau	01°59'36.93" S 130°33'28.42" T	Kabupaten Raja Ampat, Provinsi Papua Barat Daya
Namlolo Les, Pulau		Pulau	01°59'22.71" S 130°33'12.69" T	Kabupaten Raja Ampat, Provinsi Papua Barat Daya
Namlolo Nikapatcol Toleyasancopo, Pulau		Pulau	01°59'03.86" S 130°33'07.94" T	Kabupaten Raja Ampat, Provinsi Papua Barat Daya
Namlolo Nikapatcol Tololyasancopo, Pulau		Pulau	01°59'00.80" S 130°33'07.76" T	Kabupaten Raja Ampat, Provinsi Papua Barat Daya
Namlolo Sawi, Pulau		Pulau	01°59'18.70" S 130°33'19.02" T	Kabupaten Raja Ampat, Provinsi Papua Barat Daya
Namlolo, Pulau		Pulau	01°59'13.66" S 130°33'05.20" T	Kabupaten Raja Ampat, Provinsi Papua Barat Daya
Namlolokalogos Ganar, Pulau		Pulau	01°59'16.24" S 130°33'08.71" T	Kabupaten Raja Ampat, Provinsi Papua Barat Daya
Namlolokalogos Pale, Pulau		Pulau	01°59'14.79" S 130°33'12.41" T	Kabupaten Raja Ampat, Provinsi Papua Barat Daya
Nampale, Pulau		Pulau	01°47'02.90" S 129°37'28.42" T	Kabupaten Raja Ampat, Provinsi Papua Barat Daya
Nan, Yef		Pulau	00°06'01.42" S 130°40'04.58" T	Kabupaten Raja Ampat, Provinsi Papua Barat Daya
Nana, Yef		Pulau	00°54'29.84" S 131°13'52.88" T	Kota Sorong, Provinsi Papua Barat Daya
Nanas, Yef		Pulau	01°13'14.46" S 131°05'01.89" T	Kabupaten Sorong, Provinsi Papua Barat Daya
Napidok, Pulau		Pulau	00°29'34.68" S 130°23'09.01" T	Kabupaten Raja Ampat, Provinsi Papua Barat Daya
Narapat Tolven, Yef		Pulau	01°11'06.57" S 131°04'46.65" T	Kabupaten Raja Ampat, Provinsi Papua Barat Daya
Nasief, Pulau		Pulau	01°21'05.72" S 131°00'22.05" T	Kabupaten Sorong, Provinsi Papua Barat Daya
Nawan, Yef		Pulau	00°17'54.86" S 130°20'44.25" T	Kabupaten Raja Ampat, Provinsi Papua Barat Daya
Nawanlenggelalang, Yef		Pulau	00°09'54.59" U 130°01'38.57" T	Kabupaten Raja Ampat, Provinsi Papua Barat Daya
Nen, Yef		Pulau	00°10'59.56" S 130°17'25.40" T	Kabupaten Raja Ampat, Provinsi Papua Barat Daya
Nen, Yef		Pulau	00°09'19.04" U 130°04'27.07" T	Kabupaten Raja Ampat, Provinsi Papua Barat Daya
Nenname, Pulau		Pulau	00°25'04.64" S 130°34'12.24" T	Kabupaten Raja Ampat, Provinsi Papua Barat Daya
Ngalale Nikapatcol Toyasancopo, Pulau		Pulau	01°59'50.75" S 130°35'35.49" T	Kabupaten Raja Ampat, Provinsi Papua Barat Daya
Ngalalel Kapaatcol Topalyasancaya, Pulau		Pulau	01°59'57.91" S 130°36'39.39" T	Kabupaten Raja Ampat, Provinsi Papua Barat Daya



Nama Rupabumi	Nama Lain	Unsur Rupabumi	Koordinat	Keterangan Wilayah
Ngalalel Nikapatcol Kacuo Tolanam, Pulau	Pulau Ngalalel Nikapatcolkacuo Tolanam	Pulau	02°00'02.71" S 130°37'16.25" T	Kabupaten Raja Ampat, Provinsi Papua Barat Daya
Ngalalel Nikapatcol Kacuokaleket, Pulau		Pulau	01°59'56.02" S 130°35'56.42" T	Kabupaten Raja Ampat, Provinsi Papua Barat Daya
Ngalalel Nikapatcol Nafatabuo, Pulau		Pulau	01°59'48.82" S 130°35'32.25" T	Kabupaten Raja Ampat, Provinsi Papua Barat Daya
Ngalalel Nikapatcol Towatnata, Pulau		Pulau	01°59'52.32" S 130°35'47.55" T	Kabupaten Raja Ampat, Provinsi Papua Barat Daya
Ngalalel Niyef Ganan Totabofonmoto, Pulau	Pulau Ngalalel Niyefganan Totabofonmoto	Pulau	02°00'06.11" S 130°37'13.49" T	Kabupaten Raja Ampat, Provinsi Papua Barat Daya
Ngalalel Niyef Kacuo Topalyasancopo, Pulau	Pulau Ngalalel Niyefkacuo Topalyasancopo	Pulau	01°59'59.07" S 130°36'37.60" T	Kabupaten Raja Ampat, Provinsi Papua Barat Daya
Ngalalel Pat, Pulau		Pulau	02°01'18.01" S 130°40'27.94" T	Kabupaten Raja Ampat, Provinsi Papua Barat Daya
Ngalalel Patfat, Pulau		Pulau	02°00'52.78" S 130°40'34.00" T	Kabupaten Raja Ampat, Provinsi Papua Barat Daya
Ngalalel Patfit, Pulau		Pulau	02°00'46.92" S 130°40'22.44" T	Kabupaten Raja Ampat, Provinsi Papua Barat Daya
Ngalalel Patlafa, Pulau		Pulau	02°00'51.93" S 130°40'16.88" T	Kabupaten Raja Ampat, Provinsi Papua Barat Daya
Ngalalel Patlafalu, Pulau		Pulau	02°01'06.48" S 130°39'47.30" T	Kabupaten Raja Ampat, Provinsi Papua Barat Daya
Ngalalel Patlafalumaisa, Pulau		Pulau	02°01'16.97" S 130°39'47.04" T	Kabupaten Raja Ampat, Provinsi Papua Barat Daya
Ngalalel Patlafamaifat, Pulau		Pulau	02°00'24.52" S 130°39'57.33" T	Kabupaten Raja Ampat, Provinsi Papua Barat Daya
Ngalalel Patlafamaifit, Pulau		Pulau	02°00'53.74" S 130°39'59.13" T	Kabupaten Raja Ampat, Provinsi Papua Barat Daya
Ngalalel Patlafamailim, Pulau		Pulau	02°00'42.50" S 130°39'55.45" T	Kabupaten Raja Ampat, Provinsi Papua Barat Daya
Ngalalel Patlafamailu, Pulau		Pulau	02°00'44.98" S 130°40'12.74" T	Kabupaten Raja Ampat, Provinsi Papua Barat Daya
Ngalalel Patlafamaisa, Pulau		Pulau	02°01'04.81" S 130°40'08.96" T	Kabupaten Raja Ampat, Provinsi Papua Barat Daya
Ngalalel Patlafamaisi, Pulau		Pulau	02°00'37.62" S 130°39'42.04" T	Kabupaten Raja Ampat, Provinsi Papua Barat Daya
Ngalalel Patlafamaitol, Pulau		Pulau	02°00'23.82" S 130°39'54.85" T	Kabupaten Raja Ampat, Provinsi Papua Barat Daya
Ngalalel Patlafamaiwal, Pulau		Pulau	02°00'47.06" S 130°39'48.52" T	Kabupaten Raja Ampat, Provinsi Papua Barat Daya
Ngalalel Patlafamaiwonom, Pulau		Pulau	02°00'46.30" S 130°39'55.47" T	Kabupaten Raja Ampat, Provinsi Papua Barat Daya
Ngalalel Patlim, Pulau		Pulau	02°00'43.58" S 130°40'36.76" T	Kabupaten Raja Ampat, Provinsi Papua Barat Daya
Ngalalel Patlu, Pulau		Pulau	02°01'41.88" S 130°40'35.15" T	Kabupaten Raja Ampat, Provinsi Papua Barat Daya
Ngalalel Patsa, Pulau		Pulau	02°01'43.90" S 130°40'24.54" T	Kabupaten Raja Ampat, Provinsi Papua Barat Daya
Ngalalel Patsi, Pulau		Pulau	02°00'47.58" S 130°40'19.60" T	Kabupaten Raja Ampat, Provinsi Papua Barat Daya
Ngalalel Pattol, Pulau		Pulau	02°00'59.86" S 130°40'26.08" T	Kabupaten Raja Ampat, Provinsi Papua Barat Daya
Ngalalel Patwal, Pulau		Pulau	02°00'46.50" S 130°40'24.31" T	Kabupaten Raja Ampat, Provinsi Papua Barat Daya



Nama Rupabumi	Nama Lain	Unsur Rupabumi	Koordinat	Keterangan Wilayah
Ngalalel Patwonom, Pulau		Pulau	02°00'36.33" S 130°40'25.54" T	Kabupaten Raja Ampat, Provinsi Papua Barat Daya
Ngalalel Sawi, Pulau		Pulau	02°01'48.89" S 130°40'44.17" T	Kabupaten Raja Ampat, Provinsi Papua Barat Daya
Ngalalel Sawiatsa, Pulau		Pulau	02°01'40.29" S 130°40'54.88" T	Kabupaten Raja Ampat, Provinsi Papua Barat Daya
Ngalalel Sawifat, Pulau		Pulau	02°01'40.00" S 130°41'09.53" T	Kabupaten Raja Ampat, Provinsi Papua Barat Daya
Ngalalel Sawifit, Pulau		Pulau	02°00'42.29" S 130°41'19.34" T	Kabupaten Raja Ampat, Provinsi Papua Barat Daya
Ngalalel Sawilafa, Pulau		Pulau	02°01'18.11" S 130°42'02.25" T	Kabupaten Raja Ampat, Provinsi Papua Barat Daya
Ngalalel Sawilafamaifat, Pulau		Pulau	02°00'45.88" S 130°42'08.80" T	Kabupaten Raja Ampat, Provinsi Papua Barat Daya
Ngalalel Sawilafamailim, Pulau		Pulau	02°00'38.52" S 130°42'16.67" T	Kabupaten Raja Ampat, Provinsi Papua Barat Daya
Ngalalel Sawilafamailu, Pulau		Pulau	02°00'52.66" S 130°42'11.58" T	Kabupaten Raja Ampat, Provinsi Papua Barat Daya
Ngalalel Sawilafamaisa, Pulau		Pulau	02°01'05.58" S 130°42'10.67" T	Kabupaten Raja Ampat, Provinsi Papua Barat Daya
Ngalalel Sawilafamaitol, Pulau		Pulau	02°00'49.85" S 130°42'07.45" T	Kabupaten Raja Ampat, Provinsi Papua Barat Daya
Ngalalel Sawilim, Pulau		Pulau	02°01'28.50" S 130°41'29.14" T	Kabupaten Raja Ampat, Provinsi Papua Barat Daya
Ngalalel Sawilu, Pulau		Pulau	02°01'13.45" S 130°40'47.67" T	Kabupaten Raja Ampat, Provinsi Papua Barat Daya
Ngalalel Sawisi, Pulau		Pulau	02°01'23.41" S 130°42'00.83" T	Kabupaten Raja Ampat, Provinsi Papua Barat Daya
Ngalalel Sawitol, Pulau		Pulau	02°01'47.55" S 130°41'15.75" T	Kabupaten Raja Ampat, Provinsi Papua Barat Daya
Ngalalel Sawiwal, Pulau		Pulau	02°01'20.12" S 130°41'42.61" T	Kabupaten Raja Ampat, Provinsi Papua Barat Daya
Ngalalel Sawiwonom, Pulau		Pulau	02°00'35.98" S 130°41'31.84" T	Kabupaten Raja Ampat, Provinsi Papua Barat Daya
Ngalalel Yef Pale Tolea, Pulau	Pulau Ngalalel Yefpale Tolea	Pulau	01°59'52.24" S 130°36'57.98" T	Kabupaten Raja Ampat, Provinsi Papua Barat Daya
Ngut Ngat Kecil, Pulau		Pulau	02°03'23.74" S 130°10'09.25" T	Kabupaten Raja Ampat, Provinsi Papua Barat Daya
Nhoman, Meos		Pulau	00°26'46.91" S 130°30'00.83" T	Kabupaten Raja Ampat, Provinsi Papua Barat Daya
Nikanor, Meos		Pulau	00°31'02.77" S 130°34'29.32" T	Kabupaten Raja Ampat, Provinsi Papua Barat Daya
Non, Yef		Pulau	01°46'18.09" S 129°41'51.13" T	Kabupaten Raja Ampat, Provinsi Papua Barat Daya
Noton Atsa, Pulau		Pulau	01°58'35.27" S 130°31'40.54" T	Kabupaten Raja Ampat, Provinsi Papua Barat Daya
Noton Lu, Yef		Pulau	01°58'35.55" S 130°31'41.11" T	Kabupaten Raja Ampat, Provinsi Papua Barat Daya
Noton Tol, Yef		Pulau	01°58'33.04" S 130°31'44.56" T	Kabupaten Raja Ampat, Provinsi Papua Barat Daya
Noton, Yef		Pulau	02°13'59.93" S 130°31'51.58" T	Kabupaten Raja Ampat, Provinsi Papua Barat Daya
Noton, Yef		Pulau	01°58'33.66" S 130°31'41.43" T	Kabupaten Raja Ampat, Provinsi Papua Barat Daya
Nsayo, Yef		Pulau	00°00'01.33" U 130°10'47.65" T	Kabupaten Raja Ampat, Provinsi Papua Barat Daya

Nama Rupabumi	Nama Lain	Unsur Rupabumi	Koordinat	Keterangan Wilayah
Nu Fut, Pulau		Pulau	00°09'55.72" S 130°17'44.26" T	Kabupaten Raja Ampat, Provinsi Papua Barat Daya
Nu Pale, Yef		Pulau	00°28'42.04" S 130°41'34.57" T	Kabupaten Raja Ampat, Provinsi Papua Barat Daya
Nubul, Pulau		Pulau	02°11'50.02" S 130°24'39.82" T	Kabupaten Raja Ampat, Provinsi Papua Barat Daya
Nubul, Yef		Pulau	02°11'42.60" S 130°14'06.85" T	Kabupaten Raja Ampat, Provinsi Papua Barat Daya
Nufial, Pulau		Pulau	01°49'30.28" S 129°49'00.83" T	Kabupaten Raja Ampat, Provinsi Papua Barat Daya
Nunfien, Pulau		Pulau	01°16'27.08" S 131°02'21.33" T	Kabupaten Sorong, Provinsi Papua Barat Daya
Nut Kalauatsat, Pulau		Pulau	01°50'56.09" S 130°26'42.38" T	Kabupaten Raja Ampat, Provinsi Papua Barat Daya
Nut Kalaufatt, Pulau		Pulau	01°50'51.42" S 130°26'47.65" T	Kabupaten Raja Ampat, Provinsi Papua Barat Daya
Nut Kalaulimt, Pulau		Pulau	01°50'49.55" S 130°26'47.61" T	Kabupaten Raja Ampat, Provinsi Papua Barat Daya
Nut Kalaulut, Pulau		Pulau	01°50'59.77" S 130°26'45.29" T	Kabupaten Raja Ampat, Provinsi Papua Barat Daya
Nut Kalautolt, Pulau		Pulau	01°50'53.98" S 130°26'47.14" T	Kabupaten Raja Ampat, Provinsi Papua Barat Daya
Nut Kapal Ganant, Pulau		Pulau	01°51'11.19" S 130°26'49.30" T	Kabupaten Raja Ampat, Provinsi Papua Barat Daya
Nut Kawai Lo, Pulau		Pulau	01°56'29.09" S 130°23'00.62" T	Kabupaten Raja Ampat, Provinsi Papua Barat Daya
Nut Kawai Lo, Pulau		Pulau	01°57'04.11" S 130°24'28.50" T	Kabupaten Raja Ampat, Provinsi Papua Barat Daya
Nut Ngat, Pulau		Pulau	02°03'23.73" S 130°10'11.16" T	Kabupaten Raja Ampat, Provinsi Papua Barat Daya
Nut Tabao Ganant, Pulau		Pulau	01°50'15.16" S 130°27'50.59" T	Kabupaten Raja Ampat, Provinsi Papua Barat Daya
Nut Tabao Palet, Pulau		Pulau	01°50'04.18" S 130°27'47.58" T	Kabupaten Raja Ampat, Provinsi Papua Barat Daya
Nut Tabao Palolont, Pulau		Pulau	01°50'07.93" S 130°27'48.52" T	Kabupaten Raja Ampat, Provinsi Papua Barat Daya
Nuthamjam, Pulau		Pulau	01°51'29.85" S 130°25'00.34" T	Kabupaten Raja Ampat, Provinsi Papua Barat Daya
Nutmata, Pulau		Pulau	01°43'13.17" S 130°04'39.63" T	Kabupaten Raja Ampat, Provinsi Papua Barat Daya
Nuttakou, Pulau		Pulau	01°52'14.05" S 130°25'54.97" T	Kabupaten Raja Ampat, Provinsi Papua Barat Daya
Nyamat Kecil Selatan, Pulau		Pulau	01°11'39.12" S 131°07'54.71" T	Kabupaten Sorong, Provinsi Papua Barat Daya
Nyamat Kecil, Pulau		Pulau	01°11'14.10" S 131°08'13.87" T	Kabupaten Sorong, Provinsi Papua Barat Daya
Nyamat, Pulau		Pulau	01°11'07.06" S 131°08'07.22" T	Kabupaten Sorong, Provinsi Papua Barat Daya
Nyamat, Yef		Pulau	00°08'32.16" S 130°39'20.82" T	Kabupaten Raja Ampat, Provinsi Papua Barat Daya
Nyampun Abui, Meos		Pulau	00°28'04.50" S 130°33'55.78" T	Kabupaten Raja Ampat, Provinsi Papua Barat Daya
Nyandebetew, Pulau		Pulau	01°09'36.20" S 129°24'24.25" T	Kabupaten Raja Ampat, Provinsi Papua Barat Daya
Nyaren, Pulau		Pulau	01°00'12.21" U 131°13'24.84" T	Kabupaten Raja Ampat, Provinsi Papua Barat Daya

Nama Rupabumi	Nama Lain	Unsur Rupabumi	Koordinat	Keterangan Wilayah
Nyot Mambenu, Pulau		Pulau	00°25'01.03" S 130°34'20.91" T	Kabupaten Raja Ampat, Provinsi Papua Barat Daya
Nyutmafala, Pulau		Pulau	01°42'46.42" S 130°00'16.14" T	Kabupaten Raja Ampat, Provinsi Papua Barat Daya
Ofo Yef Ganan, Yef		Pulau	00°15'00.60" S 130°17'21.24" T	Kabupaten Raja Ampat, Provinsi Papua Barat Daya
Ofo Yef Pale, Yef		Pulau	00°15'03.72" S 130°17'22.68" T	Kabupaten Raja Ampat, Provinsi Papua Barat Daya
Ofo, Yef		Pulau	00°14'51.78" S 130°17'17.27" T	Kabupaten Raja Ampat, Provinsi Papua Barat Daya
Olobi Ganan Atsa, Pulau		Pulau	02°09'41.26" S 130°30'05.19" T	Kabupaten Raja Ampat, Provinsi Papua Barat Daya
Olobi Ganan Fat, Pulau		Pulau	02°09'44.85" S 130°30'25.29" T	Kabupaten Raja Ampat, Provinsi Papua Barat Daya
Olobi Ganan Lim, Pulau		Pulau	02°09'45.65" S 130°30'14.22" T	Kabupaten Raja Ampat, Provinsi Papua Barat Daya
Olobi Ganan Lu, Pulau		Pulau	02°09'47.78" S 130°30'15.55" T	Kabupaten Raja Ampat, Provinsi Papua Barat Daya
Olobi Ganan Tol, Pulau		Pulau	02°09'40.54" S 130°30'06.72" T	Kabupaten Raja Ampat, Provinsi Papua Barat Daya
Olobi Ganan Yef Deni, Pulau	Pulau Olobi Gananyef Deni	Pulau	02°09'46.18" S 130°30'24.72" T	Kabupaten Raja Ampat, Provinsi Papua Barat Daya
Olobi Ganan Yef Lak, Pulau		Pulau	02°09'42.64" S 130°30'15.29" T	Kabupaten Raja Ampat, Provinsi Papua Barat Daya
Olobi Ganan Yef Tapa, Pulau		Pulau	02°09'45.00" S 130°30'15.41" T	Kabupaten Raja Ampat, Provinsi Papua Barat Daya
Olobi Ganan Yefto Mubul, Pulau		Pulau	02°09'43.30" S 130°30'26.07" T	Kabupaten Raja Ampat, Provinsi Papua Barat Daya
Olobi Ganan, Pulau		Pulau	02°09'48.62" S 130°30'13.32" T	Kabupaten Raja Ampat, Provinsi Papua Barat Daya
Olobi Pale Atsa, Pulau		Pulau	02°09'38.38" S 130°28'49.78" T	Kabupaten Raja Ampat, Provinsi Papua Barat Daya
Olobi Pale Fat, Pulau		Pulau	02°09'45.60" S 130°29'06.31" T	Kabupaten Raja Ampat, Provinsi Papua Barat Daya
Olobi Pale Fit, Pulau		Pulau	02°09'31.59" S 130°29'10.89" T	Kabupaten Raja Ampat, Provinsi Papua Barat Daya
Olobi Pale Lim, Pulau		Pulau	02°09'41.41" S 130°29'11.56" T	Kabupaten Raja Ampat, Provinsi Papua Barat Daya
Olobi Pale Lu, Pulau		Pulau	02°09'40.91" S 130°28'51.35" T	Kabupaten Raja Ampat, Provinsi Papua Barat Daya
Olobi Pale Tol, Pulau		Pulau	02°09'54.24" S 130°29'01.40" T	Kabupaten Raja Ampat, Provinsi Papua Barat Daya
Olobi Pale Wal, Pulau		Pulau	02°09'28.83" S 130°29'31.90" T	Kabupaten Raja Ampat, Provinsi Papua Barat Daya
Olobi Pale Wonom, Pulau		Pulau	02°09'32.35" S 130°29'13.96" T	Kabupaten Raja Ampat, Provinsi Papua Barat Daya
Olobi Pale, Pulau		Pulau	02°09'24.65" S 130°29'17.31" T	Kabupaten Raja Ampat, Provinsi Papua Barat Daya
Olobi Yef Foron, Pulau		Pulau	02°09'48.80" S 130°29'03.45" T	Kabupaten Raja Ampat, Provinsi Papua Barat Daya
Olobi Yef Jajur, Pulau		Pulau	02°09'41.07" S 130°28'52.65" T	Kabupaten Raja Ampat, Provinsi Papua Barat Daya
Olobi Yef Kacu Katem, Pulau	Pulau Olobi Yefkacu Katem	Pulau	02°09'40.34" S 130°28'54.05" T	Kabupaten Raja Ampat, Provinsi Papua Barat Daya
Olobi Yef Kacu Lu, Pulau	Pulau Olobi Yefkacu Lu	Pulau	02°09'39.98" S 130°28'54.09" T	Kabupaten Raja Ampat, Provinsi Papua Barat Daya

Nama Rupabumi	Nama Lain	Unsur Rupabumi	Koordinat	Keterangan Wilayah
Olobi Yef La, Pulau		Pulau	02°09'40.91" S 130°28'53.05" T	Kabupaten Raja Ampat, Provinsi Papua Barat Daya
Olobi Yef Manapa, Pulau		Pulau	02°09'20.22" S 130°29'12.82" T	Kabupaten Raja Ampat, Provinsi Papua Barat Daya
Olobi Yef Tarapo, Pulau		Pulau	02°09'37.06" S 130°28'52.48" T	Kabupaten Raja Ampat, Provinsi Papua Barat Daya
Olobi Yefto Kacu, Pulau		Pulau	02°09'40.23" S 130°28'53.74" T	Kabupaten Raja Ampat, Provinsi Papua Barat Daya
Olobi Yefto Kaleg, Pulau		Pulau	02°09'29.51" S 130°29'12.97" T	Kabupaten Raja Ampat, Provinsi Papua Barat Daya
Olobi Yefto Sami, Pulau		Pulau	02°09'35.92" S 130°28'51.02" T	Kabupaten Raja Ampat, Provinsi Papua Barat Daya
Olobi Yefto Wili, Pulau		Pulau	02°09'36.90" S 130°28'47.43" T	Kabupaten Raja Ampat, Provinsi Papua Barat Daya
Olobi Yefto Wolo Wolo, Pulau		Pulau	02°09'41.95" S 130°29'08.73" T	Kabupaten Raja Ampat, Provinsi Papua Barat Daya
Omaki, Pulau		Pulau	01°22'57.95" S 130°54'35.34" T	Kabupaten Sorong, Provinsi Papua Barat Daya
Omba, Pulau		Pulau	02°02'03.17" S 130°03'23.86" T	Kabupaten Raja Ampat, Provinsi Papua Barat Daya
Ombon, Meos		Pulau	00°26'22.29" S 130°29'28.77" T	Kabupaten Raja Ampat, Provinsi Papua Barat Daya
Omdi, Pulau		Pulau	02°01'46.76" S 130°00'42.48" T	Kabupaten Raja Ampat, Provinsi Papua Barat Daya
Ometuyef, Pulau		Pulau	01°09'55.72" S 131°04'02.04" T	Kabupaten Raja Ampat, Provinsi Papua Barat Daya
Onggor, Pulau		Pulau	00°36'11.43" U 131°08'04.60" T	Kabupaten Raja Ampat, Provinsi Papua Barat Daya
Onutkoloiwai, Pulau		Pulau	01°51'11.31" S 130°27'32.73" T	Kabupaten Raja Ampat, Provinsi Papua Barat Daya
Onutkolokaliu Ganan, Pulau		Pulau	01°51'05.19" S 130°27'21.26" T	Kabupaten Raja Ampat, Provinsi Papua Barat Daya
Onutkolokaliu Pale, Pulau		Pulau	01°50'58.25" S 130°26'56.65" T	Kabupaten Raja Ampat, Provinsi Papua Barat Daya
Oponiep, Pulau		Pulau	00°18'56.68" S 130°38'56.48" T	Kabupaten Raja Ampat, Provinsi Papua Barat Daya
Opuyef, Pulau		Pulau	01°10'36.56" S 131°11'17.23" T	Kabupaten Sorong, Provinsi Papua Barat Daya
Oramace, Pulau		Pulau	01°06'54.25" S 131°06'32.26" T	Kabupaten Raja Ampat, Provinsi Papua Barat Daya
Ounut Wai Pale, Pulau		Pulau	01°53'12.42" S 130°26'23.96" T	Kabupaten Raja Ampat, Provinsi Papua Barat Daya
Ounutopel Ganan, Pulau		Pulau	01°51'37.52" S 130°24'58.86" T	Kabupaten Raja Ampat, Provinsi Papua Barat Daya
Ounutopel Pale, Pulau		Pulau	01°51'28.21" S 130°24'56.33" T	Kabupaten Raja Ampat, Provinsi Papua Barat Daya
Ounutwai Ganan, Pulau		Pulau	01°53'11.75" S 130°26'27.12" T	Kabupaten Raja Ampat, Provinsi Papua Barat Daya
Pabile, Yef		Pulau	00°20'10.36" S 130°35'22.51" T	Kabupaten Raja Ampat, Provinsi Papua Barat Daya
Padarner Fadu, Pulau		Pulau	00°38'15.85" U 131°08'30.49" T	Kabupaten Raja Ampat, Provinsi Papua Barat Daya
Padarner Iba, Pulau		Pulau	00°38'20.99" U 131°08'31.79" T	Kabupaten Raja Ampat, Provinsi Papua Barat Daya
Padarner Mgun, Pulau		Pulau	00°38'07.75" U 131°08'28.58" T	Kabupaten Raja Ampat, Provinsi Papua Barat Daya

Nama Rupabumi	Nama Lain	Unsur Rupabumi	Koordinat	Keterangan Wilayah
Pador Selatan, Pulau		Pulau	00°47'49.76" S 130°30'57.78" T	Kabupaten Raja Ampat, Provinsi Papua Barat Daya
Pador Utara, Pulau		Pulau	00°47'48.05" S 130°30'57.19" T	Kabupaten Raja Ampat, Provinsi Papua Barat Daya
Pale Atsa, Pulau		Pulau	02°11'45.87" S 130°13'51.16" T	Kabupaten Raja Ampat, Provinsi Papua Barat Daya
Pale Fat, Pulau		Pulau	02°10'49.13" S 130°13'43.70" T	Kabupaten Raja Ampat, Provinsi Papua Barat Daya
Pale Fit, Pulau		Pulau	02°11'36.06" S 130°13'53.37" T	Kabupaten Raja Ampat, Provinsi Papua Barat Daya
Pale Lim, Pulau		Pulau	02°11'37.72" S 130°12'51.01" T	Kabupaten Raja Ampat, Provinsi Papua Barat Daya
Pale Lu, Pulau		Pulau	02°10'59.14" S 130°13'14.31" T	Kabupaten Raja Ampat, Provinsi Papua Barat Daya
Pale Si, Pulau		Pulau	02°12'14.05" S 130°17'35.16" T	Kabupaten Raja Ampat, Provinsi Papua Barat Daya
Pale Tol, Pulau		Pulau	02°11'09.21" S 130°13'26.22" T	Kabupaten Raja Ampat, Provinsi Papua Barat Daya
Pale Wal, Pulau		Pulau	02°10'17.13" S 130°15'18.74" T	Kabupaten Raja Ampat, Provinsi Papua Barat Daya
Pale Wonom, Pulau		Pulau	02°11'40.02" S 130°13'20.42" T	Kabupaten Raja Ampat, Provinsi Papua Barat Daya
Pale, Pulau		Pulau	02°11'46.21" S 130°15'33.74" T	Kabupaten Raja Ampat, Provinsi Papua Barat Daya
Palem Fat, Yef		Pulau	00°17'38.57" S 130°53'49.43" T	Kabupaten Raja Ampat, Provinsi Papua Barat Daya
Palem, Yef		Pulau	00°17'48.30" S 130°53'39.60" T	Kabupaten Raja Ampat, Provinsi Papua Barat Daya
Palemmot, Yef		Pulau	00°16'22.44" S 130°53'48.47" T	Kabupaten Raja Ampat, Provinsi Papua Barat Daya
Paley, Pulau		Pulau	00°10'02.02" S 130°21'52.31" T	Kabupaten Raja Ampat, Provinsi Papua Barat Daya
Palyem, Pulau		Pulau	01°49'35.92" S 129°49'41.72" T	Kabupaten Raja Ampat, Provinsi Papua Barat Daya
Pam Iba, Pulau		Pulau	00°39'14.09" S 130°17'39.97" T	Kabupaten Raja Ampat, Provinsi Papua Barat Daya
Pam Kecil, Pulau		Pulau	01°22'01.66" S 130°56'00.83" T	Kabupaten Sorong, Provinsi Papua Barat Daya
Pam, Pulau		Pulau	01°21'46.37" S 130°55'53.18" T	Kabupaten Sorong, Provinsi Papua Barat Daya
Pambemuk, Pulau		Pulau	00°40'28.24" S 130°17'38.59" T	Kabupaten Raja Ampat, Provinsi Papua Barat Daya
Pamyef, Pulau		Pulau	00°19'26.02" S 130°35'03.01" T	Kabupaten Raja Ampat, Provinsi Papua Barat Daya
Pandera Ganan, Pulau		Pulau	00°06'15.30" S 130°11'18.99" T	Kabupaten Raja Ampat, Provinsi Papua Barat Daya
Pandera Les, Pulau		Pulau	00°06'19.33" S 130°11'19.61" T	Kabupaten Raja Ampat, Provinsi Papua Barat Daya
Pandera Palay, Pulau		Pulau	00°06'13.69" S 130°11'17.57" T	Kabupaten Raja Ampat, Provinsi Papua Barat Daya
Pandera Pat, Pulau		Pulau	00°06'13.96" S 130°11'12.02" T	Kabupaten Raja Ampat, Provinsi Papua Barat Daya
Paniki, Pulau		Pulau	00°20'12.39" S 131°00'11.59" T	Kabupaten Raja Ampat, Provinsi Papua Barat Daya
Panun Ganan, Pulau		Pulau	02°02'25.66" S 130°38'28.59" T	Kabupaten Raja Ampat, Provinsi Papua Barat Daya

Nama Rupabumi	Nama Lain	Unsur Rupabumi	Koordinat	Keterangan Wilayah
Panun Lol Atsa, Pulau		Pulau	02°00'32.47" S 130°38'51.73" T	Kabupaten Raja Ampat, Provinsi Papua Barat Daya
Panun Lol Fat, Pulau		Pulau	02°00'41.00" S 130°39'15.91" T	Kabupaten Raja Ampat, Provinsi Papua Barat Daya
Panun Lol Lim, Pulau		Pulau	02°00'34.50" S 130°39'20.43" T	Kabupaten Raja Ampat, Provinsi Papua Barat Daya
Panun Lol Lu, Pulau		Pulau	02°00'42.32" S 130°39'19.48" T	Kabupaten Raja Ampat, Provinsi Papua Barat Daya
Panun Lol Tol, Pulau		Pulau	02°00'50.06" S 130°39'10.39" T	Kabupaten Raja Ampat, Provinsi Papua Barat Daya
Panun Lol, Pulau		Pulau	02°00'24.60" S 130°38'55.25" T	Kabupaten Raja Ampat, Provinsi Papua Barat Daya
Panun Pale, Pulau		Pulau	02°02'27.99" S 130°39'08.54" T	Kabupaten Raja Ampat, Provinsi Papua Barat Daya
Panun Pat, Pulau		Pulau	02°02'23.41" S 130°37'46.90" T	Kabupaten Raja Ampat, Provinsi Papua Barat Daya
Panun Sawi, Pulau		Pulau	02°02'31.03" S 130°38'10.37" T	Kabupaten Raja Ampat, Provinsi Papua Barat Daya
Papak, Yef		Pulau	00°19'55.16" S 130°35'19.80" T	Kabupaten Raja Ampat, Provinsi Papua Barat Daya
Papaleniye, Pulau		Pulau	00°20'07.49" S 130°35'10.06" T	Kabupaten Raja Ampat, Provinsi Papua Barat Daya
Paransilintao, Pulau		Pulau	00°13'39.74" S 130°23'31.93" T	Kabupaten Raja Ampat, Provinsi Papua Barat Daya
Parem, Meos		Pulau	00°31'00.30" S 130°34'19.45" T	Kabupaten Raja Ampat, Provinsi Papua Barat Daya
Parem, Tapor		Pulau	00°26'49.44" S 130°30'01.24" T	Kabupaten Raja Ampat, Provinsi Papua Barat Daya
Parem, Yef		Pulau	00°27'16.87" S 130°28'35.36" T	Kabupaten Raja Ampat, Provinsi Papua Barat Daya
Paru Iba, Meos		Pulau	00°30'28.56" S 130°35'37.50" T	Kabupaten Raja Ampat, Provinsi Papua Barat Daya
Paru Mkun, Meos		Pulau	00°30'23.26" S 130°35'35.63" T	Kabupaten Raja Ampat, Provinsi Papua Barat Daya
Pasir Hitam, Pulau		Pulau	01°53'03.41" S 131°57'15.93" T	Kabupaten Sorong Selatan, Provinsi Papua Barat Daya
Payamniye, Pulau		Pulau	00°21'50.87" S 130°33'46.86" T	Kabupaten Raja Ampat, Provinsi Papua Barat Daya
Pef, Yef		Pulau	00°26'40.33" S 130°29'34.93" T	Kabupaten Raja Ampat, Provinsi Papua Barat Daya
Pef, Yef		Pulau	00°26'18.20" S 130°27'47.19" T	Kabupaten Raja Ampat, Provinsi Papua Barat Daya
Peli, Pulau		Pulau	01°22'45.44" S 130°55'23.29" T	Kabupaten Sorong, Provinsi Papua Barat Daya
Pelsin Genan, Yef		Pulau	00°22'05.22" S 130°35'17.45" T	Kabupaten Raja Ampat, Provinsi Papua Barat Daya
Pelsin Peley, Yef		Pulau	00°21'59.49" S 130°35'18.86" T	Kabupaten Raja Ampat, Provinsi Papua Barat Daya
Pelsio Ganan, Pulau		Pulau	00°18'49.19" S 130°37'17.19" T	Kabupaten Raja Ampat, Provinsi Papua Barat Daya
Pelsio Palay, Pulau		Pulau	00°18'46.00" S 130°37'23.88" T	Kabupaten Raja Ampat, Provinsi Papua Barat Daya
Pelyu, Yef		Pulau	00°09'35.13" U 130°01'32.07" T	Kabupaten Raja Ampat, Provinsi Papua Barat Daya
Pemulelepek, Pulau		Pulau	00°10'43.66" U 129°59'42.76" T	Kabupaten Raja Ampat, Provinsi Papua Barat Daya



Nama Rupabumi	Nama Lain	Unsur Rupabumi	Koordinat	Keterangan Wilayah
Peyef Ganan, Pulau		Pulau	00°19'01.92" S 130°39'01.50" T	Kabupaten Raja Ampat, Provinsi Papua Barat Daya
Pimam Lawelawe, Meos		Pulau	00°26'51.38" S 130°29'57.35" T	Kabupaten Raja Ampat, Provinsi Papua Barat Daya
Pin, Yef		Pulau	00°10'35.29" U 130°01'55.56" T	Kabupaten Raja Ampat, Provinsi Papua Barat Daya
Pinonso, Meos		Pulau	00°28'31.21" S 130°35'57.84" T	Kabupaten Raja Ampat, Provinsi Papua Barat Daya
Pinsamai, Pulau		Pulau	01°50'02.11" S 129°48'53.70" T	Kabupaten Raja Ampat, Provinsi Papua Barat Daya
Pinsamaret, Pulau		Pulau	01°50'42.15" S 129°46'42.02" T	Kabupaten Raja Ampat, Provinsi Papua Barat Daya
Pintaka, Pulau		Pulau	01°25'23.03" S 130°29'21.09" T	Kabupaten Raja Ampat, Provinsi Papua Barat Daya
Piyainemo, Pulau		Pulau	00°34'25.17" S 130°16'19.11" T	Kabupaten Raja Ampat, Provinsi Papua Barat Daya
Podok, Pulau		Pulau	00°09'36.94" S 130°18'12.35" T	Kabupaten Raja Ampat, Provinsi Papua Barat Daya
Pololo, Yef		Pulau	00°10'18.79" U 130°02'28.63" T	Kabupaten Raja Ampat, Provinsi Papua Barat Daya
Pong Ganan, Pulau		Pulau	02°01'45.13" S 130°00'11.32" T	Kabupaten Raja Ampat, Provinsi Papua Barat Daya
Pong Pale, Pulau		Pulau	02°01'37.68" S 130°00'09.74" T	Kabupaten Raja Ampat, Provinsi Papua Barat Daya
Poyo, Yef		Pulau	00°16'01.66" S 130°53'16.47" T	Kabupaten Raja Ampat, Provinsi Papua Barat Daya
Puyu Pun, Pulau		Pulau	00°19'23.12" S 130°34'16.33" T	Kabupaten Raja Ampat, Provinsi Papua Barat Daya
Pyan Atsa, Ef		Pulau	02°02'29.13" S 130°46'44.07" T	Kabupaten Raja Ampat, Provinsi Papua Barat Daya
Pyan Fat, Ef		Pulau	02°02'21.17" S 130°46'17.15" T	Kabupaten Raja Ampat, Provinsi Papua Barat Daya
Pyan Fit, Ef		Pulau	02°02'12.75" S 130°46'13.32" T	Kabupaten Raja Ampat, Provinsi Papua Barat Daya
Pyan Ganan, Ef		Pulau	02°02'03.33" S 130°46'02.91" T	Kabupaten Raja Ampat, Provinsi Papua Barat Daya
Pyan Lafa, Ef		Pulau	02°01'54.43" S 130°45'55.43" T	Kabupaten Raja Ampat, Provinsi Papua Barat Daya
Pyan Lafamaisa, Ef		Pulau	02°01'56.07" S 130°45'54.04" T	Kabupaten Raja Ampat, Provinsi Papua Barat Daya
Pyan Les, Ef		Pulau	02°02'11.50" S 130°45'43.17" T	Kabupaten Raja Ampat, Provinsi Papua Barat Daya
Pyan Lim, Ef		Pulau	02°02'22.43" S 130°46'12.69" T	Kabupaten Raja Ampat, Provinsi Papua Barat Daya
Pyan Lol, Ef		Pulau	02°02'00.96" S 130°45'56.23" T	Kabupaten Raja Ampat, Provinsi Papua Barat Daya
Pyan Lu, Ef		Pulau	02°02'31.53" S 130°46'32.00" T	Kabupaten Raja Ampat, Provinsi Papua Barat Daya
Pyan Pale, Ef		Pulau	02°02'13.72" S 130°45'53.11" T	Kabupaten Raja Ampat, Provinsi Papua Barat Daya
Pyan Pat, Ef		Pulau	02°01'54.72" S 130°45'37.68" T	Kabupaten Raja Ampat, Provinsi Papua Barat Daya
Pyan Sawi, Ef		Pulau	02°02'18.47" S 130°46'04.99" T	Kabupaten Raja Ampat, Provinsi Papua Barat Daya
Pyan Si, Ef		Pulau	02°01'54.54" S 130°46'00.79" T	Kabupaten Raja Ampat, Provinsi Papua Barat Daya



Nama Rupabumi	Nama Lain	Unsur Rupabumi	Koordinat	Keterangan Wilayah
Pyan Tol, Ef		Pulau	02°02'24.69" S 130°46'12.87" T	Kabupaten Raja Ampat, Provinsi Papua Barat Daya
Pyan Wal, Ef		Pulau	02°02'01.39" S 130°45'33.43" T	Kabupaten Raja Ampat, Provinsi Papua Barat Daya
Pyan Wonom, Ef		Pulau	02°02'21.44" S 130°46'10.99" T	Kabupaten Raja Ampat, Provinsi Papua Barat Daya
Qawai, Pulau		Pulau	00°18'43.70" S 130°36'58.41" T	Kabupaten Raja Ampat, Provinsi Papua Barat Daya
Raam, Yef		Pulau	00°50'15.46" S 131°12'51.89" T	Kota Sorong, Provinsi Papua Barat Daya
Rabon Iba, Meos		Pulau	00°28'08.05" S 130°35'19.32" T	Kabupaten Raja Ampat, Provinsi Papua Barat Daya
Rabon Mkun, Meos		Pulau	00°28'16.71" S 130°35'22.80" T	Kabupaten Raja Ampat, Provinsi Papua Barat Daya
Raenasi Barek, Yef		Pulau	00°18'33.81" S 130°31'16.98" T	Kabupaten Raja Ampat, Provinsi Papua Barat Daya
Raenasi Fandu, Yef		Pulau	00°18'38.48" S 130°31'26.91" T	Kabupaten Raja Ampat, Provinsi Papua Barat Daya
Raenasi Murem, Yef		Pulau	00°18'33.16" S 130°31'47.33" T	Kabupaten Raja Ampat, Provinsi Papua Barat Daya
Raja, Yef		Pulau	00°24'09.46" S 130°34'18.66" T	Kabupaten Raja Ampat, Provinsi Papua Barat Daya
Rampakam, Yef		Pulau	00°08'39.52" U 130°04'13.03" T	Kabupaten Raja Ampat, Provinsi Papua Barat Daya
Ranasi Mkun, Meos		Pulau	00°26'32.63" S 130°29'39.38" T	Kabupaten Raja Ampat, Provinsi Papua Barat Daya
Ranasi, Meos		Pulau	00°26'30.00" S 130°29'44.53" T	Kabupaten Raja Ampat, Provinsi Papua Barat Daya
Ranso, Meos		Pulau	00°28'41.99" S 130°36'07.41" T	Kabupaten Raja Ampat, Provinsi Papua Barat Daya
Ranso, Tapor		Pulau	00°31'11.29" S 130°34'35.11" T	Kabupaten Raja Ampat, Provinsi Papua Barat Daya
Ranten Ganan, Pulau		Pulau	00°04'54.64" S 130°25'18.48" T	Kabupaten Raja Ampat, Provinsi Papua Barat Daya
Ranten Pale, Pulau		Pulau	00°05'15.23" S 130°25'26.85" T	Kabupaten Raja Ampat, Provinsi Papua Barat Daya
Ranten, Pulau		Pulau	00°01'17.60" S 130°25'49.98" T	Kabupaten Raja Ampat, Provinsi Papua Barat Daya
Rar, Mios		Pulau	00°23'09.80" S 130°16'04.21" T	Kabupaten Raja Ampat, Provinsi Papua Barat Daya
Rau, Yef		Pulau	00°10'04.01" U 130°02'38.94" T	Kabupaten Raja Ampat, Provinsi Papua Barat Daya
Rauki, Pulau		Pulau	00°01'20.37" S 130°56'49.79" T	Kabupaten Raja Ampat, Provinsi Papua Barat Daya
Rebit, Meos		Pulau	00°29'03.04" S 130°36'21.95" T	Kabupaten Raja Ampat, Provinsi Papua Barat Daya
Refmetem, Pulau		Pulau	00°06'21.20" S 130°11'30.82" T	Kabupaten Raja Ampat, Provinsi Papua Barat Daya
Reni, Pulau		Pulau	00°35'02.23" U 131°11'32.17" T	Kabupaten Raja Ampat, Provinsi Papua Barat Daya
Ronsuar, Pulau		Pulau	00°18'15.20" S 130°16'27.02" T	Kabupaten Raja Ampat, Provinsi Papua Barat Daya
Ros, Mios		Pulau	00°24'24.90" U 131°09'14.39" T	Kabupaten Raja Ampat, Provinsi Papua Barat Daya
Roti, Yef		Pulau	00°07'36.99" U 130°07'17.47" T	Kabupaten Raja Ampat, Provinsi Papua Barat Daya

Nama Rupabumi	Nama Lain	Unsur Rupabumi	Koordinat	Keterangan Wilayah
Ruip, Pulau		Pulau	00°02'41.00" S 130°06'50.35" T	Kabupaten Raja Ampat, Provinsi Papua Barat Daya
Rum, Meos		Pulau	00°26'43.05" S 130°29'22.43" T	Kabupaten Raja Ampat, Provinsi Papua Barat Daya
Rum, Yef		Pulau	00°09'28.68" U 130°03'53.77" T	Kabupaten Raja Ampat, Provinsi Papua Barat Daya
Rumbabo Genan Lu, Pulau		Pulau	00°57'14.50" S 131°05'33.71" T	Kabupaten Raja Ampat, Provinsi Papua Barat Daya
Rumbabo Genan Sa, Pulau		Pulau	00°57'18.08" S 131°05'34.09" T	Kabupaten Raja Ampat, Provinsi Papua Barat Daya
Rumbabo Genan, Pulau		Pulau	00°57'07.97" S 131°05'43.96" T	Kabupaten Raja Ampat, Provinsi Papua Barat Daya
Rumbabo, Pulau		Pulau	00°56'31.16" S 131°06'18.19" T	Kabupaten Raja Ampat, Provinsi Papua Barat Daya
Rumbopiar, Mios		Pulau	01°14'00.10" S 129°42'18.71" T	Kabupaten Raja Ampat, Provinsi Papua Barat Daya
Rumbuw, Pulau		Pulau	00°27'17.55" S 130°29'04.83" T	Kabupaten Raja Ampat, Provinsi Papua Barat Daya
Runi, Pulau		Pulau	00°22'37.20" U 131°02'54.08" T	Kabupaten Raja Ampat, Provinsi Papua Barat Daya
Rutum, Pulau		Pulau	00°33'37.16" U 131°11'21.53" T	Kabupaten Raja Ampat, Provinsi Papua Barat Daya
Ruvasi Mgun, Pulau		Pulau	00°33'47.51" S 130°17'05.12" T	Kabupaten Raja Ampat, Provinsi Papua Barat Daya
Ruvasi, Pulau		Pulau	00°33'56.47" S 130°17'02.64" T	Kabupaten Raja Ampat, Provinsi Papua Barat Daya
Sa Galalan Ni Yefo, Pulau		Pulau	00°09'55.90" U 130°03'04.66" T	Kabupaten Raja Ampat, Provinsi Papua Barat Daya
Saba, Pulau		Pulau	01°21'17.01" S 130°52'18.00" T	Kabupaten Sorong, Provinsi Papua Barat Daya
Sabalale Kapatcol Tol, Pulau		Pulau	01°58'41.71" S 130°30'07.29" T	Kabupaten Raja Ampat, Provinsi Papua Barat Daya
Sabalale Nikapatcol Toltolea, Pulau		Pulau	01°58'41.68" S 130°30'07.43" T	Kabupaten Raja Ampat, Provinsi Papua Barat Daya
Saban Kecil, Pulau		Pulau	00°21'51.00" S 130°33'58.19" T	Kabupaten Raja Ampat, Provinsi Papua Barat Daya
Sabili, Yef		Pulau	00°08'19.77" U 130°04'56.45" T	Kabupaten Raja Ampat, Provinsi Papua Barat Daya
Safa Atsa, Pulau		Pulau	00°26'19.11" S 130°41'18.98" T	Kabupaten Raja Ampat, Provinsi Papua Barat Daya
Safa Genan Lol, Pulau		Pulau	00°26'08.57" S 130°41'14.84" T	Kabupaten Raja Ampat, Provinsi Papua Barat Daya
Safa Genan, Pulau		Pulau	00°26'15.46" S 130°41'00.49" T	Kabupaten Raja Ampat, Provinsi Papua Barat Daya
Safa Lu, Pulau		Pulau	00°26'10.75" S 130°41'22.20" T	Kabupaten Raja Ampat, Provinsi Papua Barat Daya
Safa Yeben, Pulau		Pulau	00°26'20.63" S 130°41'27.20" T	Kabupaten Raja Ampat, Provinsi Papua Barat Daya
Safa, Pulau		Pulau	00°26'16.14" S 130°41'14.37" T	Kabupaten Raja Ampat, Provinsi Papua Barat Daya
Safarang Ganan, Yef		Pulau	00°00'04.83" S 130°09'45.06" T	Kabupaten Raja Ampat, Provinsi Papua Barat Daya
Safarang Pele, Yef		Pulau	00°00'01.46" S 130°09'50.65" T	Kabupaten Raja Ampat, Provinsi Papua Barat Daya
Saga, Pulau		Pulau	00°18'44.79" S 130°36'38.60" T	Kabupaten Raja Ampat, Provinsi Papua Barat Daya

Nama Rupabumi	Nama Lain	Unsur Rupabumi	Koordinat	Keterangan Wilayah
Sagaf Atsa, Pulau		Pulau	02°10'02.10" S 130°26'51.05" T	Kabupaten Raja Ampat, Provinsi Papua Barat Daya
Sagaf Fat, Pulau		Pulau	02°09'43.23" S 130°27'59.64" T	Kabupaten Raja Ampat, Provinsi Papua Barat Daya
Sagaf Fit, Pulau		Pulau	02°10'24.48" S 130°26'28.46" T	Kabupaten Raja Ampat, Provinsi Papua Barat Daya
Sagaf Lafa, Pulau		Pulau	02°10'28.20" S 130°27'13.35" T	Kabupaten Raja Ampat, Provinsi Papua Barat Daya
Sagaf Lafamaifat, Pulau		Pulau	02°10'28.63" S 130°27'17.67" T	Kabupaten Raja Ampat, Provinsi Papua Barat Daya
Sagaf Lafamailim, Pulau		Pulau	02°10'32.02" S 130°27'02.07" T	Kabupaten Raja Ampat, Provinsi Papua Barat Daya
Sagaf Lafamailu, Pulau		Pulau	02°10'25.68" S 130°26'41.66" T	Kabupaten Raja Ampat, Provinsi Papua Barat Daya
Sagaf Lafamaisa, Pulau		Pulau	02°10'15.52" S 130°27'52.79" T	Kabupaten Raja Ampat, Provinsi Papua Barat Daya
Sagaf Lafamaitol, Pulau		Pulau	02°10'27.50" S 130°27'28.37" T	Kabupaten Raja Ampat, Provinsi Papua Barat Daya
Sagaf Lim, Pulau		Pulau	02°10'24.16" S 130°26'13.59" T	Kabupaten Raja Ampat, Provinsi Papua Barat Daya
Sagaf Lu, Pulau		Pulau	02°09'50.09" S 130°27'32.54" T	Kabupaten Raja Ampat, Provinsi Papua Barat Daya
Sagaf Si, Pulau		Pulau	02°10'23.17" S 130°26'49.09" T	Kabupaten Raja Ampat, Provinsi Papua Barat Daya
Sagaf Tol, Pulau		Pulau	02°09'41.46" S 130°27'51.57" T	Kabupaten Raja Ampat, Provinsi Papua Barat Daya
Sagaf Wal, Pulau		Pulau	02°10'25.99" S 130°26'34.86" T	Kabupaten Raja Ampat, Provinsi Papua Barat Daya
Sagaf Wonom, Pulau		Pulau	02°10'25.52" S 130°26'21.36" T	Kabupaten Raja Ampat, Provinsi Papua Barat Daya
Sagaf Yef Balbuli, Pulau		Pulau	02°09'59.06" S 130°28'29.57" T	Kabupaten Raja Ampat, Provinsi Papua Barat Daya
Sagaf Yef Kafya, Pulau		Pulau	02°09'48.26" S 130°28'24.44" T	Kabupaten Raja Ampat, Provinsi Papua Barat Daya
Sagaf Yef Kala, Pulau		Pulau	02°09'59.87" S 130°28'27.68" T	Kabupaten Raja Ampat, Provinsi Papua Barat Daya
Sagaf Yef Katem, Pulau		Pulau	02°10'02.48" S 130°27'55.18" T	Kabupaten Raja Ampat, Provinsi Papua Barat Daya
Sagaf Yef Lanam, Pulau		Pulau	02°10'06.03" S 130°27'40.64" T	Kabupaten Raja Ampat, Provinsi Papua Barat Daya
Sagaf Yef Not, Pulau		Pulau	02°10'03.47" S 130°28'20.89" T	Kabupaten Raja Ampat, Provinsi Papua Barat Daya
Sagaf Yef Taoris, Pulau		Pulau	02°10'11.74" S 130°27'40.32" T	Kabupaten Raja Ampat, Provinsi Papua Barat Daya
Sagaf Yef, Pulau		Pulau	02°10'29.57" S 130°26'30.41" T	Kabupaten Raja Ampat, Provinsi Papua Barat Daya
Sagaf Yeffo, Pulau		Pulau	02°10'01.44" S 130°28'17.42" T	Kabupaten Raja Ampat, Provinsi Papua Barat Daya
Sagaf Yefto Galyu, Pulau		Pulau	02°10'05.23" S 130°28'20.62" T	Kabupaten Raja Ampat, Provinsi Papua Barat Daya
Sagaf, Pulau		Pulau	02°10'16.01" S 130°27'31.80" T	Kabupaten Raja Ampat, Provinsi Papua Barat Daya
Sagaro Nikapatcol Towasara, Pulau		Pulau	02°01'38.70" S 130°42'43.17" T	Kabupaten Raja Ampat, Provinsi Papua Barat Daya
Sagawin, Pulau		Pulau	00°56'39.55" S 130°38'57.27" T	Kabupaten Raja Ampat, Provinsi Papua Barat Daya

Nama Rupabumi	Nama Lain	Unsur Rupabumi	Koordinat	Keterangan Wilayah
Sagemun, Pulau		Pulau	01°04'43.23" S 131°13'49.38" T	Kabupaten Sorong, Provinsi Papua Barat Daya
Sagof Atsa, Pulau		Pulau	02°01'35.96" S 130°43'29.96" T	Kabupaten Raja Ampat, Provinsi Papua Barat Daya
Sagof Fat, Pulau		Pulau	02°01'40.95" S 130°43'28.85" T	Kabupaten Raja Ampat, Provinsi Papua Barat Daya
Sagof Fit, Pulau		Pulau	02°01'33.34" S 130°43'03.29" T	Kabupaten Raja Ampat, Provinsi Papua Barat Daya
Sagof Lafa, Pulau		Pulau	02°01'47.02" S 130°43'02.84" T	Kabupaten Raja Ampat, Provinsi Papua Barat Daya
Sagof Lafamailu, Pulau		Pulau	02°01'41.01" S 130°42'48.50" T	Kabupaten Raja Ampat, Provinsi Papua Barat Daya
Sagof Lafamaisa, Pulau		Pulau	02°01'38.46" S 130°42'54.39" T	Kabupaten Raja Ampat, Provinsi Papua Barat Daya
Sagof Lafamaitol, Pulau		Pulau	02°01'50.02" S 130°42'53.28" T	Kabupaten Raja Ampat, Provinsi Papua Barat Daya
Sagof Lim, Pulau		Pulau	02°01'41.04" S 130°43'26.90" T	Kabupaten Raja Ampat, Provinsi Papua Barat Daya
Sagof Lol, Pulau		Pulau	02°01'47.46" S 130°43'19.30" T	Kabupaten Raja Ampat, Provinsi Papua Barat Daya
Sagof Lu, Pulau		Pulau	02°01'39.48" S 130°43'28.98" T	Kabupaten Raja Ampat, Provinsi Papua Barat Daya
Sagof Nikapatcol Lenkalogos, Pulau		Pulau	02°01'36.14" S 130°42'56.49" T	Kabupaten Raja Ampat, Provinsi Papua Barat Daya
Sagof Nikapatcol Tolea, Pulau		Pulau	02°01'38.97" S 130°42'44.84" T	Kabupaten Raja Ampat, Provinsi Papua Barat Daya
Sagof Si, Pulau		Pulau	02°01'31.23" S 130°42'57.73" T	Kabupaten Raja Ampat, Provinsi Papua Barat Daya
Sagof Wal, Pulau		Pulau	02°01'31.12" S 130°43'00.73" T	Kabupaten Raja Ampat, Provinsi Papua Barat Daya
Sagof Wonom, Pulau		Pulau	02°01'37.79" S 130°43'17.08" T	Kabupaten Raja Ampat, Provinsi Papua Barat Daya
Saguil, Pulau		Pulau	01°42'27.27" S 129°56'32.02" T	Kabupaten Raja Ampat, Provinsi Papua Barat Daya
Saguilum Le, Pulau		Pulau	02°05'25.23" S 130°12'04.95" T	Kabupaten Raja Ampat, Provinsi Papua Barat Daya
Saguilum Lol, Pulau		Pulau	02°05'24.23" S 130°12'11.54" T	Kabupaten Raja Ampat, Provinsi Papua Barat Daya
Saguilum Palolon, Pulau		Pulau	02°05'24.90" S 130°12'09.02" T	Kabupaten Raja Ampat, Provinsi Papua Barat Daya
Sagul Yeben, Pulau		Pulau	00°24'59.95" S 130°34'05.42" T	Kabupaten Raja Ampat, Provinsi Papua Barat Daya
Sagul, Pulau		Pulau	00°25'01.47" S 130°34'13.13" T	Kabupaten Raja Ampat, Provinsi Papua Barat Daya
Sagulbus Atsa, Pulau		Pulau	00°25'14.89" S 130°34'38.70" T	Kabupaten Raja Ampat, Provinsi Papua Barat Daya
Sagulbus Genan, Pulau		Pulau	00°25'14.78" S 130°34'42.42" T	Kabupaten Raja Ampat, Provinsi Papua Barat Daya
Sagulbus Lu, Pulau		Pulau	00°25'16.14" S 130°34'40.89" T	Kabupaten Raja Ampat, Provinsi Papua Barat Daya
Sagulbus, Pulau		Pulau	00°25'12.38" S 130°34'48.37" T	Kabupaten Raja Ampat, Provinsi Papua Barat Daya
Sailul, Pulau		Pulau	00°55'09.72" S 130°22'01.17" T	Kabupaten Raja Ampat, Provinsi Papua Barat Daya
Sakai Peley Genan, Yef		Pulau	00°08'55.45" U 130°04'33.80" T	Kabupaten Raja Ampat, Provinsi Papua Barat Daya

Nama Rupabumi	Nama Lain	Unsur Rupabumi	Koordinat	Keterangan Wilayah
Sakai Peley, Yef		Pulau	00°08'47.69" U 130°04'26.43" T	Kabupaten Raja Ampat, Provinsi Papua Barat Daya
Sakalamato, Pulau		Pulau	00°07'26.32" S 130°40'34.40" T	Kabupaten Raja Ampat, Provinsi Papua Barat Daya
Salabafono Kapatcol Ganan, Pulau		Pulau	01°58'57.10" S 130°29'56.31" T	Kabupaten Raja Ampat, Provinsi Papua Barat Daya
Salabafono Kapatcol Lapalelea, Pulau		Pulau	01°58'51.48" S 130°30'11.76" T	Kabupaten Raja Ampat, Provinsi Papua Barat Daya
Salabafono Kapatcol Patetololya, Pulau		Pulau	01°58'47.29" S 130°29'54.43" T	Kabupaten Raja Ampat, Provinsi Papua Barat Daya
Salabafono Kapatcol Tolasancaya, Pulau		Pulau	01°59'01.06" S 130°30'06.99" T	Kabupaten Raja Ampat, Provinsi Papua Barat Daya
Salabafono Kapatcol Tololja, Pulau		Pulau	01°58'54.36" S 130°29'53.76" T	Kabupaten Raja Ampat, Provinsi Papua Barat Daya
Salabafono Kapatcol Topoposancaya, Pulau		Pulau	01°58'54.72" S 130°30'01.37" T	Kabupaten Raja Ampat, Provinsi Papua Barat Daya
Salabafono Nikapatcol Katem, Pulau		Pulau	01°58'41.49" S 130°30'07.31" T	Kabupaten Raja Ampat, Provinsi Papua Barat Daya
Salabafono Nikapatcol Toltolea, Pulau		Pulau	01°58'46.97" S 130°30'11.36" T	Kabupaten Raja Ampat, Provinsi Papua Barat Daya
Salabafono Nikapatcol Tonataya, Pulau		Pulau	01°58'55.25" S 130°29'57.47" T	Kabupaten Raja Ampat, Provinsi Papua Barat Daya
Salabafono Niyef Lapy, Pulau		Pulau	01°58'38.30" S 130°29'58.25" T	Kabupaten Raja Ampat, Provinsi Papua Barat Daya
Salabafono Niyef Toleya, Pulau		Pulau	01°58'37.22" S 130°29'58.90" T	Kabupaten Raja Ampat, Provinsi Papua Barat Daya
Salabafono Yepto Palenatalea, Pulau		Pulau	01°58'42.03" S 130°30'07.22" T	Kabupaten Raja Ampat, Provinsi Papua Barat Daya
Salabafono, Pulau		Pulau	01°58'58.90" S 130°29'55.97" T	Kabupaten Raja Ampat, Provinsi Papua Barat Daya
Salabafuno Atsa, Pulau		Pulau	01°58'58.57" S 130°30'07.54" T	Kabupaten Raja Ampat, Provinsi Papua Barat Daya
Salabafuno Fat, Pulau		Pulau	01°58'44.71" S 130°30'08.33" T	Kabupaten Raja Ampat, Provinsi Papua Barat Daya
Salabafuno Lu, Pulau		Pulau	01°59'03.50" S 130°30'16.33" T	Kabupaten Raja Ampat, Provinsi Papua Barat Daya
Salabafuno Tol, Pulau		Pulau	01°58'45.53" S 130°30'06.88" T	Kabupaten Raja Ampat, Provinsi Papua Barat Daya
Salabafuno, Pulau		Pulau	01°58'52.45" S 130°29'57.43" T	Kabupaten Raja Ampat, Provinsi Papua Barat Daya
Salam Lapo, Yef		Pulau	01°59'51.65" S 130°25'56.30" T	Kabupaten Raja Ampat, Provinsi Papua Barat Daya
Salamlap, Pulau		Pulau	01°59'48.46" S 130°25'40.06" T	Kabupaten Raja Ampat, Provinsi Papua Barat Daya
Salapi, Pulau		Pulau	01°11'31.63" S 131°03'16.76" T	Kabupaten Raja Ampat, Provinsi Papua Barat Daya
Salawati, Pulau		Pulau	01°05'47.97" S 130°54'08.09" T	Provinsi Papua Barat Daya
Salayef, Pulau		Pulau	00°08'02.00" S 130°40'48.20" T	Kabupaten Raja Ampat, Provinsi Papua Barat Daya
Salep, Pulau		Pulau	00°05'30.82" S 130°39'59.97" T	Kabupaten Raja Ampat, Provinsi Papua Barat Daya
Saltol, Yef		Pulau	00°16'28.44" S 130°53'58.42" T	Kabupaten Raja Ampat, Provinsi Papua Barat Daya
Salutun Genan, Pulau		Pulau	01°11'22.43" S 131°06'23.44" T	Kabupaten Raja Ampat, Provinsi Papua Barat Daya

Nama Rupabumi	Nama Lain	Unsur Rupabumi	Koordinat	Keterangan Wilayah
Salutun Pele, Pulau		Pulau	01°11'15.96" S 131°05'49.13" T	Kabupaten Raja Ampat, Provinsi Papua Barat Daya
Salwif, Yef		Pulau	00°08'07.22" S 130°38'27.15" T	Kabupaten Raja Ampat, Provinsi Papua Barat Daya
Salyel, Yef		Pulau	00°17'40.66" S 130°53'55.00" T	Kabupaten Raja Ampat, Provinsi Papua Barat Daya
Salyelbus Atsa, Yef		Pulau	00°17'31.43" S 130°54'02.13" T	Kabupaten Raja Ampat, Provinsi Papua Barat Daya
Salyelbus Genan, Yef		Pulau	00°17'32.67" S 130°53'57.09" T	Kabupaten Raja Ampat, Provinsi Papua Barat Daya
Salyelbus, Yef		Pulau	00°17'32.96" S 130°53'58.14" T	Kabupaten Raja Ampat, Provinsi Papua Barat Daya
Samaga Ganan, Pulau		Pulau	02°05'14.16" S 130°10'03.99" T	Kabupaten Raja Ampat, Provinsi Papua Barat Daya
Samaga Kapatcol Pale, Yef		Pulau	02°05'08.85" S 130°09'59.10" T	Kabupaten Raja Ampat, Provinsi Papua Barat Daya
Samaga Pale, Pulau		Pulau	02°05'11.35" S 130°09'56.60" T	Kabupaten Raja Ampat, Provinsi Papua Barat Daya
Samaga, Pulau		Pulau	01°42'38.56" S 129°47'32.95" T	Kabupaten Raja Ampat, Provinsi Papua Barat Daya
Samainlapo, Yef		Pulau	00°05'55.65" U 130°13'14.61" T	Kabupaten Raja Ampat, Provinsi Papua Barat Daya
Samasaf, Pulau		Pulau	02°02'15.69" S 130°19'53.19" T	Kabupaten Raja Ampat, Provinsi Papua Barat Daya
Samom, Pulau		Pulau	00°18'40.65" S 131°05'57.85" T	Kabupaten Raja Ampat, Provinsi Papua Barat Daya
Sampain Genan, Yef		Pulau	00°10'11.95" U 130°02'24.63" T	Kabupaten Raja Ampat, Provinsi Papua Barat Daya
Sampain, Yef		Pulau	00°10'11.36" U 130°02'27.01" T	Kabupaten Raja Ampat, Provinsi Papua Barat Daya
Sanai Tengko, Pulau		Pulau	00°19'12.97" S 131°05'41.65" T	Kabupaten Raja Ampat, Provinsi Papua Barat Daya
Santon, Pulau		Pulau	01°29'28.59" S 130°08'07.13" T	Kabupaten Raja Ampat, Provinsi Papua Barat Daya
Saonek Monde, Pulau		Pulau	00°27'04.68" S 130°48'06.73" T	Kabupaten Raja Ampat, Provinsi Papua Barat Daya
Saonek, Pulau		Pulau	00°28'04.57" S 130°47'02.28" T	Kabupaten Raja Ampat, Provinsi Papua Barat Daya
Sapa, Yef		Pulau	00°09'21.70" U 130°04'46.04" T	Kabupaten Raja Ampat, Provinsi Papua Barat Daya
Saparang Ganan, Pulau		Pulau	00°08'47.26" S 130°08'31.97" T	Kabupaten Raja Ampat, Provinsi Papua Barat Daya
Saparang Matlolo, Pulau		Pulau	00°08'46.46" S 130°08'34.32" T	Kabupaten Raja Ampat, Provinsi Papua Barat Daya
Saparang Palay, Pulau		Pulau	00°08'41.68" S 130°08'41.61" T	Kabupaten Raja Ampat, Provinsi Papua Barat Daya
Sapennipnu, Pulau		Pulau	02°10'30.71" S 130°35'49.30" T	Kabupaten Raja Ampat, Provinsi Papua Barat Daya
Saplap Genan Polollo, Pulau		Pulau	01°11'48.98" S 131°04'52.80" T	Kabupaten Raja Ampat, Provinsi Papua Barat Daya
Saplap Genan, Pulau		Pulau	01°12'15.20" S 131°05'03.48" T	Kabupaten Raja Ampat, Provinsi Papua Barat Daya
Saplap Ket, Pulau		Pulau	01°11'35.06" S 131°04'55.71" T	Kabupaten Raja Ampat, Provinsi Papua Barat Daya
Saplap Lil, Pulau		Pulau	01°11'47.68" S 131°04'42.44" T	Kabupaten Raja Ampat, Provinsi Papua Barat Daya



Nama Rupabumi	Nama Lain	Unsur Rupabumi	Koordinat	Keterangan Wilayah
Saplap Pele, Pulau		Pulau	01°12'14.55" S 131°04'38.23" T	Kabupaten Raja Ampat, Provinsi Papua Barat Daya
Sarai, Pulau		Pulau	00°48'08.74" S 130°48'53.35" T	Kabupaten Raja Ampat, Provinsi Papua Barat Daya
Sarajente Ganan, Pulau		Pulau	02°00'51.60" S 130°17'33.33" T	Kabupaten Raja Ampat, Provinsi Papua Barat Daya
Sarajente Nibat Ganan, Pulau		Pulau	02°01'36.73" S 130°19'35.96" T	Kabupaten Raja Ampat, Provinsi Papua Barat Daya
Sarajente Nibat Pale, Pulau		Pulau	02°01'41.89" S 130°19'43.92" T	Kabupaten Raja Ampat, Provinsi Papua Barat Daya
Sarajente Pale, Pulau		Pulau	02°00'56.39" S 130°17'12.96" T	Kabupaten Raja Ampat, Provinsi Papua Barat Daya
Saruk, Pulau		Pulau	00°47'41.59" S 130°42'15.99" T	Kabupaten Raja Ampat, Provinsi Papua Barat Daya
Sasan, Yef		Pulau	00°05'36.86" U 130°13'52.07" T	Kabupaten Raja Ampat, Provinsi Papua Barat Daya
Sauris, Pulau		Pulau	00°18'51.63" S 131°05'33.11" T	Kabupaten Raja Ampat, Provinsi Papua Barat Daya
Sausaray, Yef		Pulau	00°57'46.23" S 131°15'46.81" T	Kabupaten Sorong, Provinsi Papua Barat Daya
Sawlaw Katimane, Yef		Pulau	00°03'04.61" S 130°37'01.71" T	Kabupaten Raja Ampat, Provinsi Papua Barat Daya
Sawufujen Ganan, Pulau		Pulau	01°51'22.17" S 130°26'09.66" T	Kabupaten Raja Ampat, Provinsi Papua Barat Daya
Sawufujen Pale, Pulau		Pulau	01°51'26.92" S 130°26'07.59" T	Kabupaten Raja Ampat, Provinsi Papua Barat Daya
Sayang Diyef, Pulau		Pulau	00°18'29.87" S 130°38'22.28" T	Kabupaten Raja Ampat, Provinsi Papua Barat Daya
Sego Masmass, Pulau		Pulau	01°09'30.83" S 130°42'31.43" T	Kabupaten Sorong, Provinsi Papua Barat Daya
Sego, Pulau		Pulau	01°09'50.55" S 130°42'41.29" T	Kabupaten Sorong, Provinsi Papua Barat Daya
Sei, Yef		Pulau	00°21'41.45" S 130°34'31.53" T	Kabupaten Raja Ampat, Provinsi Papua Barat Daya
Selebus, Pulau		Pulau	01°02'34.32" S 131°14'06.98" T	Kabupaten Sorong, Provinsi Papua Barat Daya
Sem, Pulau		Pulau	00°07'29.30" S 130°21'46.98" T	Kabupaten Raja Ampat, Provinsi Papua Barat Daya
Semangka Genan, Yef		Pulau	00°10'24.46" U 130°02'19.90" T	Kabupaten Raja Ampat, Provinsi Papua Barat Daya
Semangka Peley, Yef		Pulau	00°10'24.24" U 130°02'19.20" T	Kabupaten Raja Ampat, Provinsi Papua Barat Daya
Senogotul, Pulau		Pulau	01°13'54.13" S 130°42'59.35" T	Kabupaten Sorong, Provinsi Papua Barat Daya
Sentarai, Pulau		Pulau	01°09'02.70" S 131°11'50.35" T	Kabupaten Sorong, Provinsi Papua Barat Daya
Senyu Ganan, Pulau		Pulau	01°40'33.10" S 129°52'22.93" T	Kabupaten Raja Ampat, Provinsi Papua Barat Daya
Senyu Pale, Pulau		Pulau	01°40'03.81" S 129°51'47.78" T	Kabupaten Raja Ampat, Provinsi Papua Barat Daya
Sepatu Atsa, Yef		Pulau	00°02'12.18" S 130°30'41.46" T	Kabupaten Raja Ampat, Provinsi Papua Barat Daya
Sepatu Lu, Yef		Pulau	00°02'12.95" S 130°30'46.44" T	Kabupaten Raja Ampat, Provinsi Papua Barat Daya
Sepatu, Pulau		Pulau	00°02'22.46" S 130°31'19.20" T	Kabupaten Raja Ampat, Provinsi Papua Barat Daya



Nama Rupabumi	Nama Lain	Unsur Rupabumi	Koordinat	Keterangan Wilayah
Serem, Pulau		Pulau	00°20'36.78" S 130°59'42.19" T	Kabupaten Raja Ampat, Provinsi Papua Barat Daya
Sesna, Pulau		Pulau	01°32'45.75" S 132°05'07.50" T	Kabupaten Sorong Selatan, Provinsi Papua Barat Daya
Seten Liu Inu Ai Ha, Pulau	Pulau Setenliu Inu Aiha	Pulau	01°57'01.55" S 130°23'49.53" T	Kabupaten Raja Ampat, Provinsi Papua Barat Daya
Seten Liu Inu Ai Lu, Pulau	Pulau Setenliu Inu Ailu	Pulau	01°56'53.49" S 130°23'44.31" T	Kabupaten Raja Ampat, Provinsi Papua Barat Daya
Sewinilelen Lol, Pulau		Pulau	00°20'39.06" S 130°34'40.81" T	Kabupaten Raja Ampat, Provinsi Papua Barat Daya
Sewinilelen Yeben, Pulau		Pulau	00°20'29.18" S 130°34'38.89" T	Kabupaten Raja Ampat, Provinsi Papua Barat Daya
Sien, Yef		Pulau	00°22'02.02" S 130°17'34.78" T	Kabupaten Raja Ampat, Provinsi Papua Barat Daya
Silabo, Pulau		Pulau	00°10'42.50" S 130°22'42.71" T	Kabupaten Raja Ampat, Provinsi Papua Barat Daya
Sina, Mios		Pulau	01°15'11.02" S 129°41'13.49" T	Kabupaten Raja Ampat, Provinsi Papua Barat Daya
Sindilabono, Pulau		Pulau	00°22'43.57" S 130°35'29.20" T	Kabupaten Raja Ampat, Provinsi Papua Barat Daya
Sisi Darat, Pulau		Pulau	00°59'15.90" S 131°16'19.51" T	Kabupaten Sorong, Provinsi Papua Barat Daya
Sisi Ganan, Pulau		Pulau	02°07'29.61" S 130°20'44.94" T	Kabupaten Raja Ampat, Provinsi Papua Barat Daya
Sisi Laut, Pulau		Pulau	00°59'24.65" S 131°15'18.29" T	Kabupaten Sorong, Provinsi Papua Barat Daya
Sisi Pale, Pulau		Pulau	02°07'24.59" S 130°19'51.88" T	Kabupaten Raja Ampat, Provinsi Papua Barat Daya
Sisi Palolon, Pulau		Pulau	02°07'23.71" S 130°20'19.56" T	Kabupaten Raja Ampat, Provinsi Papua Barat Daya
Sisimkuni Besar, Yef		Pulau	00°58'41.64" S 131°15'11.03" T	Kabupaten Sorong, Provinsi Papua Barat Daya
Sisimkuni Kecil, Yef		Pulau	00°59'12.17" S 131°15'40.87" T	Kabupaten Sorong, Provinsi Papua Barat Daya
Sisirabut, Yef		Pulau	00°57'51.21" S 131°16'05.45" T	Kabupaten Sorong, Provinsi Papua Barat Daya
Sitdimpol, Pulau		Pulau	00°18'33.41" S 130°37'59.83" T	Kabupaten Raja Ampat, Provinsi Papua Barat Daya
Sitpopo Le Genan, Yef		Pulau	00°18'44.56" S 130°37'05.86" T	Kabupaten Raja Ampat, Provinsi Papua Barat Daya
Sitpopo Matlolo Genan, Yef		Pulau	00°18'41.80" S 130°37'07.60" T	Kabupaten Raja Ampat, Provinsi Papua Barat Daya
Sitpopoyef Ganan, Pulau		Pulau	00°18'42.88" S 130°37'11.81" T	Kabupaten Raja Ampat, Provinsi Papua Barat Daya
Sitpopoyef Les, Pulau		Pulau	00°18'49.29" S 130°37'09.48" T	Kabupaten Raja Ampat, Provinsi Papua Barat Daya
Sitpopoyef Matlolo, Pulau		Pulau	00°18'42.50" S 130°37'08.33" T	Kabupaten Raja Ampat, Provinsi Papua Barat Daya
Sitpopoyef Palay, Pulau		Pulau	00°18'43.94" S 130°37'12.61" T	Kabupaten Raja Ampat, Provinsi Papua Barat Daya
Sobrain Maralol, Pulau		Pulau	01°04'22.58" S 131°08'11.63" T	Kabupaten Raja Ampat, Provinsi Papua Barat Daya
Sobrain Sawi, Pulau		Pulau	01°04'35.32" S 131°08'01.11" T	Kabupaten Raja Ampat, Provinsi Papua Barat Daya
Sol, Yef		Pulau	00°00'03.25" U 130°10'17.85" T	Kabupaten Raja Ampat, Provinsi Papua Barat Daya

Nama Rupabumi	Nama Lain	Unsur Rupabumi	Koordinat	Keterangan Wilayah
Solapo, Yef		Pulau	00°03'26.79" S 130°29'21.14" T	Kabupaten Raja Ampat, Provinsi Papua Barat Daya
Soo, Pulau		Pulau	01°38'04.00" S 130°20'27.97" T	Kabupaten Raja Ampat, Provinsi Papua Barat Daya
Soop, Yef		Pulau	00°53'24.00" S 131°11'57.13" T	Kota Sorong, Provinsi Papua Barat Daya
Sopa, Pulau		Pulau	02°05'18.51" S 130°10'55.40" T	Kabupaten Raja Ampat, Provinsi Papua Barat Daya
Sopoon, Pulau		Pulau	01°42'49.56" S 130°09'04.30" T	Kabupaten Raja Ampat, Provinsi Papua Barat Daya
Sornyit Ganan, Yef		Pulau	02°01'04.50" S 130°19'49.32" T	Kabupaten Raja Ampat, Provinsi Papua Barat Daya
Sornyit Pale, Yef		Pulau	02°01'05.22" S 130°19'47.75" T	Kabupaten Raja Ampat, Provinsi Papua Barat Daya
Sornyit, Pulau		Pulau	02°01'20.66" S 130°19'56.78" T	Kabupaten Raja Ampat, Provinsi Papua Barat Daya
Sornyit, Yef		Pulau	02°01'09.90" S 130°19'44.42" T	Kabupaten Raja Ampat, Provinsi Papua Barat Daya
Soyil, Pulau		Pulau	00°18'49.36" S 130°37'06.87" T	Kabupaten Raja Ampat, Provinsi Papua Barat Daya
Su, Yef		Pulau	00°22'08.67" S 132°11'47.23" T	Kabupaten Tambrauw, Provinsi Papua Barat Daya
Subleley Palay, Pulau		Pulau	00°20'20.12" S 130°40'21.68" T	Kabupaten Raja Ampat, Provinsi Papua Barat Daya
Subleley, Pulau		Pulau	00°20'22.46" S 130°40'21.91" T	Kabupaten Raja Ampat, Provinsi Papua Barat Daya
Sul Po Lutwai, Pulau		Pulau	01°52'19.65" S 130°25'48.10" T	Kabupaten Raja Ampat, Provinsi Papua Barat Daya
Sulpuk Atsa, Pulau		Pulau	01°52'15.67" S 130°25'50.60" T	Kabupaten Raja Ampat, Provinsi Papua Barat Daya
Sulpuk Fat, Pulau		Pulau	01°52'11.06" S 130°25'38.76" T	Kabupaten Raja Ampat, Provinsi Papua Barat Daya
Sulpuk Lim, Pulau		Pulau	01°52'16.47" S 130°25'35.27" T	Kabupaten Raja Ampat, Provinsi Papua Barat Daya
Sulpuk Lu, Pulau		Pulau	01°52'17.04" S 130°25'47.57" T	Kabupaten Raja Ampat, Provinsi Papua Barat Daya
Sulpuk Tol, Pulau		Pulau	01°52'16.73" S 130°25'43.05" T	Kabupaten Raja Ampat, Provinsi Papua Barat Daya
Sulpuk Wonom, Pulau		Pulau	01°52'17.32" S 130°25'26.04" T	Kabupaten Raja Ampat, Provinsi Papua Barat Daya
Sumalelen Nikapatcol Kalekettololya, Pulau		Pulau	01°58'04.46" S 130°28'09.86" T	Kabupaten Raja Ampat, Provinsi Papua Barat Daya
Sumalelen Yef Pale, Pulau		Pulau	01°57'33.53" S 130°28'38.87" T	Kabupaten Raja Ampat, Provinsi Papua Barat Daya
Sumbiagenan, Yef		Pulau	00°08'58.64" U 130°04'21.19" T	Kabupaten Raja Ampat, Provinsi Papua Barat Daya
Sumpapo Les, Pulau		Pulau	00°13'05.93" S 130°24'26.01" T	Kabupaten Raja Ampat, Provinsi Papua Barat Daya
Sumpapo Lool, Pulau		Pulau	00°12'59.46" S 130°24'27.29" T	Kabupaten Raja Ampat, Provinsi Papua Barat Daya
Sumpapo Sawi, Pulau		Pulau	00°13'01.20" S 130°24'34.09" T	Kabupaten Raja Ampat, Provinsi Papua Barat Daya
Sumuilap Les, Pulau		Pulau	00°11'05.46" S 130°16'25.65" T	Kabupaten Raja Ampat, Provinsi Papua Barat Daya
Sumuilapo Lool, Pulau		Pulau	00°09'56.06" S 130°15'40.89" T	Kabupaten Raja Ampat, Provinsi Papua Barat Daya

Nama Rupabumi	Nama Lain	Unsur Rupabumi	Koordinat	Keterangan Wilayah
Sunmalele Atsa, Pulau		Pulau	01°58'01.00" S 130°28'13.90" T	Kabupaten Raja Ampat, Provinsi Papua Barat Daya
Sunmalele Fat, Pulau		Pulau	01°58'16.09" S 130°28'23.55" T	Kabupaten Raja Ampat, Provinsi Papua Barat Daya
Sunmalele Fit, Pulau		Pulau	01°57'53.07" S 130°28'24.93" T	Kabupaten Raja Ampat, Provinsi Papua Barat Daya
Sunmalele Lafa, Pulau		Pulau	01°57'42.50" S 130°28'21.14" T	Kabupaten Raja Ampat, Provinsi Papua Barat Daya
Sunmalele Lafalu, Pulau		Pulau	01°57'13.89" S 130°28'46.07" T	Kabupaten Raja Ampat, Provinsi Papua Barat Daya
Sunmalele Lafamaifat, Pulau		Pulau	01°57'36.07" S 130°28'25.97" T	Kabupaten Raja Ampat, Provinsi Papua Barat Daya
Sunmalele Lafamaifit, Pulau		Pulau	01°57'18.72" S 130°28'27.58" T	Kabupaten Raja Ampat, Provinsi Papua Barat Daya
Sunmalele Lafamailim, Pulau		Pulau	01°57'26.76" S 130°28'18.38" T	Kabupaten Raja Ampat, Provinsi Papua Barat Daya
Sunmalele Lafamailu, Pulau		Pulau	01°57'43.19" S 130°28'41.02" T	Kabupaten Raja Ampat, Provinsi Papua Barat Daya
Sunmalele Lafamaisa, Pulau		Pulau	01°57'41.70" S 130°28'29.41" T	Kabupaten Raja Ampat, Provinsi Papua Barat Daya
Sunmalele Lafamaitol, Pulau		Pulau	01°57'38.02" S 130°28'48.49" T	Kabupaten Raja Ampat, Provinsi Papua Barat Daya
Sunmalele Lafamaiwa, Pulau		Pulau	01°57'09.99" S 130°28'28.72" T	Kabupaten Raja Ampat, Provinsi Papua Barat Daya
Sunmalele Lafamaiwonom, Pulau		Pulau	01°57'31.01" S 130°28'48.25" T	Kabupaten Raja Ampat, Provinsi Papua Barat Daya
Sunmalele Lim, Pulau		Pulau	01°57'12.17" S 130°28'34.36" T	Kabupaten Raja Ampat, Provinsi Papua Barat Daya
Sunmalele Lulafamaisi, Pulau		Pulau	01°58'03.18" S 130°28'19.53" T	Kabupaten Raja Ampat, Provinsi Papua Barat Daya
Sunmalele Si, Pulau		Pulau	01°57'44.57" S 130°28'11.95" T	Kabupaten Raja Ampat, Provinsi Papua Barat Daya
Sunmalele Tol, Pulau		Pulau	01°58'09.54" S 130°28'25.36" T	Kabupaten Raja Ampat, Provinsi Papua Barat Daya
Sunmalele Wal, Pulau		Pulau	01°57'49.63" S 130°28'21.72" T	Kabupaten Raja Ampat, Provinsi Papua Barat Daya
Sunmalele Wonom, Pulau		Pulau	01°57'57.55" S 130°28'31.25" T	Kabupaten Raja Ampat, Provinsi Papua Barat Daya
Sunmalele, Pulau		Pulau	01°57'57.21" S 130°28'08.50" T	Kabupaten Raja Ampat, Provinsi Papua Barat Daya
Sunmalelen Kapatcol Fat Tomulo, Pulau	Pulau Sunmalelen Kapatcolfat Tomulo	Pulau	01°57'47.24" S 130°28'24.25" T	Kabupaten Raja Ampat, Provinsi Papua Barat Daya
Sunmalelen Kapatcol Kacano, Pulau		Pulau	01°57'39.52" S 130°28'27.32" T	Kabupaten Raja Ampat, Provinsi Papua Barat Daya
Sunmalelen Kapatcol Kai, Pulau		Pulau	01°57'28.82" S 130°28'44.33" T	Kabupaten Raja Ampat, Provinsi Papua Barat Daya
Sunmalelen Kapatcol Katem Tomulo, Pulau		Pulau	01°57'45.05" S 130°28'26.11" T	Kabupaten Raja Ampat, Provinsi Papua Barat Daya
Sunmalelen Kapatcol Lanam, Pulau		Pulau	01°57'37.22" S 130°28'24.76" T	Kabupaten Raja Ampat, Provinsi Papua Barat Daya
Sunmalelen Kapatcol Lap, Pulau		Pulau	01°57'43.31" S 130°28'31.24" T	Kabupaten Raja Ampat, Provinsi Papua Barat Daya
Sunmalelen Kapatcol Lim Tomulo, Pulau	Pulau Sunmalelen Kapatcollim Tomulo	Pulau	01°57'47.41" S 130°28'24.73" T	Kabupaten Raja Ampat, Provinsi Papua Barat Daya
Sunmalelen Kapatcol Lu Tomulo, Pulau		Pulau	01°57'45.12" S 130°28'25.22" T	Kabupaten Raja Ampat, Provinsi Papua Barat Daya

Nama Rupabumi	Nama Lain	Unsur Rupabumi	Koordinat	Keterangan Wilayah
Sunmalelen Kapatcol Manyanin Mul, Pulau	Pulau Sunmalelen Kapatcolmanyenin Mul	Pulau	01°57'53.87" S 130°28'19.49" T	Kabupaten Raja Ampat, Provinsi Papua Barat Daya
Sunmalelen Kapatcol Masos, Pulau		Pulau	01°57'48.12" S 130°28'25.12" T	Kabupaten Raja Ampat, Provinsi Papua Barat Daya
Sunmalelen Kapatcol Pale, Pulau		Pulau	01°57'50.60" S 130°28'11.97" T	Kabupaten Raja Ampat, Provinsi Papua Barat Daya
Sunmalelen Kapatcol Palolon, Pulau		Pulau	01°57'53.26" S 130°28'18.10" T	Kabupaten Raja Ampat, Provinsi Papua Barat Daya
Sunmalelen Kapatcol Palyasancao, Pulau		Pulau	01°58'05.99" S 130°28'20.12" T	Kabupaten Raja Ampat, Provinsi Papua Barat Daya
Sunmalelen Kapatcol Pololo, Pulau		Pulau	01°58'04.71" S 130°28'08.15" T	Kabupaten Raja Ampat, Provinsi Papua Barat Daya
Sunmalelen Kapatcol Tol Tomulo, Pulau	Pulau Sunmalelen Kapatcoltol Tomulo	Pulau	01°57'46.21" S 130°28'25.06" T	Kabupaten Raja Ampat, Provinsi Papua Barat Daya
Sunmalelen Kapatcol Tomoto, Pulau		Pulau	01°57'48.08" S 130°28'17.63" T	Kabupaten Raja Ampat, Provinsi Papua Barat Daya
Sunmalelen Kapatcol Watlapo, Pulau		Pulau	01°57'43.82" S 130°28'24.59" T	Kabupaten Raja Ampat, Provinsi Papua Barat Daya
Sunmalelen Kapatcol, Pulau		Pulau	01°58'06.08" S 130°28'07.74" T	Kabupaten Raja Ampat, Provinsi Papua Barat Daya
Sunmalelen Nikapatcol Nitololya, Pulau		Pulau	01°58'03.94" S 130°28'09.80" T	Kabupaten Raja Ampat, Provinsi Papua Barat Daya
Sunmalelen Nikapatcol Tomulmolo, Pulau		Pulau	01°58'11.72" S 130°28'30.44" T	Kabupaten Raja Ampat, Provinsi Papua Barat Daya
Sunmalelen Yef Doko, Pulau		Pulau	01°57'34.08" S 130°28'44.60" T	Kabupaten Raja Ampat, Provinsi Papua Barat Daya
Sunmalelen Yef Ganan Tolapya, Pulau	Pulau Sunmalelen Yefganen Tolapya	Pulau	01°57'39.64" S 130°28'45.12" T	Kabupaten Raja Ampat, Provinsi Papua Barat Daya
Sunmalelen Yef Pale Tolapya, Pulau		Pulau	01°57'39.93" S 130°28'50.90" T	Kabupaten Raja Ampat, Provinsi Papua Barat Daya
Sunmalelen Yefto Mulpalalin, Pulau		Pulau	01°57'37.10" S 130°28'36.46" T	Kabupaten Raja Ampat, Provinsi Papua Barat Daya
Surupat, Pulau		Pulau	01°11'07.06" S 131°08'29.90" T	Kabupaten Sorong, Provinsi Papua Barat Daya
Suyil Genan, Yef		Pulau	00°18'51.35" S 130°36'56.40" T	Kabupaten Raja Ampat, Provinsi Papua Barat Daya
Swiek, Pulau		Pulau	02°03'59.94" S 130°24'35.96" T	Kabupaten Raja Ampat, Provinsi Papua Barat Daya
Syeitmogan, Pulau		Pulau	01°26'27.25" S 130°07'08.96" T	Kabupaten Raja Ampat, Provinsi Papua Barat Daya
Tabako, Pulau		Pulau	00°17'38.30" S 130°53'18.45" T	Kabupaten Raja Ampat, Provinsi Papua Barat Daya
Tabek Mgun, Pulau		Pulau	01°15'38.12" S 129°43'44.45" T	Kabupaten Raja Ampat, Provinsi Papua Barat Daya
Tabek, Pulau		Pulau	01°16'44.10" S 129°43'42.05" T	Kabupaten Raja Ampat, Provinsi Papua Barat Daya
Tabelomani, Pulau		Pulau	01°57'44.18" S 130°29'41.64" T	Kabupaten Raja Ampat, Provinsi Papua Barat Daya
Tabelomaniyef, Pulau		Pulau	01°57'26.39" S 130°30'01.59" T	Kabupaten Raja Ampat, Provinsi Papua Barat Daya
Tabi Atsa, Yef		Pulau	00°06'01.27" U 130°13'52.92" T	Kabupaten Raja Ampat, Provinsi Papua Barat Daya
Tabi Bu, Yef		Pulau	00°06'19.43" U 130°12'43.68" T	Kabupaten Raja Ampat, Provinsi Papua Barat Daya

Nama Rupabumi	Nama Lain	Unsur Rupabumi	Koordinat	Keterangan Wilayah
Tabi Fat, Yef		Pulau	00°05'42.58" U 130°14'17.23" T	Kabupaten Raja Ampat, Provinsi Papua Barat Daya
Tabi Lu, Yef		Pulau	00°05'49.90" U 130°14'02.55" T	Kabupaten Raja Ampat, Provinsi Papua Barat Daya
Tabi Tol, Yef		Pulau	00°05'47.28" U 130°14'08.47" T	Kabupaten Raja Ampat, Provinsi Papua Barat Daya
Tabi, Yef		Pulau	00°06'15.03" U 130°13'20.10" T	Kabupaten Raja Ampat, Provinsi Papua Barat Daya
Tabitatu Iba, Meos		Pulau	00°31'08.14" S 130°34'59.77" T	Kabupaten Raja Ampat, Provinsi Papua Barat Daya
Tabitatu Mkun, Meos		Pulau	00°31'11.38" S 130°34'59.34" T	Kabupaten Raja Ampat, Provinsi Papua Barat Daya
Tabitatu, Tapor		Pulau	00°30'46.03" S 130°35'37.72" T	Kabupaten Raja Ampat, Provinsi Papua Barat Daya
Tabotmene, Ef		Pulau	02°02'45.98" S 130°39'44.98" T	Kabupaten Raja Ampat, Provinsi Papua Barat Daya
Tagna, Yef		Pulau	00°18'14.90" S 130°38'10.38" T	Kabupaten Raja Ampat, Provinsi Papua Barat Daya
Tamagui, Pulau		Pulau	00°19'15.00" S 130°15'01.15" T	Kabupaten Raja Ampat, Provinsi Papua Barat Daya
Tambur Ganan, Yef		Pulau	00°28'35.88" S 130°41'27.62" T	Kabupaten Raja Ampat, Provinsi Papua Barat Daya
Tambur Ganan, Yef		Pulau	00°06'09.53" S 130°16'33.35" T	Kabupaten Raja Ampat, Provinsi Papua Barat Daya
Tambur Pale, Yef		Pulau	00°06'10.87" S 130°16'37.10" T	Kabupaten Raja Ampat, Provinsi Papua Barat Daya
Tambur Pat, Pulau		Pulau	00°06'07.26" S 130°16'32.20" T	Kabupaten Raja Ampat, Provinsi Papua Barat Daya
Tambur Sawi, Pulau		Pulau	00°06'08.81" S 130°16'16.70" T	Kabupaten Raja Ampat, Provinsi Papua Barat Daya
Tamtulal, Pulau		Pulau	00°05'26.76" S 130°38'00.56" T	Kabupaten Raja Ampat, Provinsi Papua Barat Daya
Taobakata, Pulau		Pulau	01°11'02.42" S 129°24'05.99" T	Kabupaten Raja Ampat, Provinsi Papua Barat Daya
Tapak Genan, Yef		Pulau	00°15'45.59" S 130°53'01.41" T	Kabupaten Raja Ampat, Provinsi Papua Barat Daya
Tapak, Yef		Pulau	00°10'14.36" U 130°02'40.71" T	Kabupaten Raja Ampat, Provinsi Papua Barat Daya
Tapak, Yef		Pulau	00°15'48.71" S 130°53'04.26" T	Kabupaten Raja Ampat, Provinsi Papua Barat Daya
Tapakbus Genan, Pulau		Pulau	00°24'34.52" S 130°38'46.64" T	Kabupaten Raja Ampat, Provinsi Papua Barat Daya
Tapakbus Lol, Pulau		Pulau	00°24'34.96" S 130°38'50.85" T	Kabupaten Raja Ampat, Provinsi Papua Barat Daya
Tapakbus Peley, Pulau		Pulau	00°24'32.31" S 130°38'51.08" T	Kabupaten Raja Ampat, Provinsi Papua Barat Daya
Tapalo, Pulau		Pulau	02°01'07.77" S 130°18'39.51" T	Kabupaten Raja Ampat, Provinsi Papua Barat Daya
Tapalo, Yef		Pulau	02°01'18.41" S 130°19'48.69" T	Kabupaten Raja Ampat, Provinsi Papua Barat Daya
Tapianpop, Pulau		Pulau	02°02'07.69" S 130°20'18.35" T	Kabupaten Raja Ampat, Provinsi Papua Barat Daya
Tapor Ai Kayai, Pulau		Pulau	00°19'21.72" S 130°34'56.06" T	Kabupaten Raja Ampat, Provinsi Papua Barat Daya
Tapor Anyaf, Pulau		Pulau	00°24'57.48" S 130°36'41.49" T	Kabupaten Raja Ampat, Provinsi Papua Barat Daya

Nama Rupabumi	Nama Lain	Unsur Rupabumi	Koordinat	Keterangan Wilayah
Tapor Doi, Pulau		Pulau	00°24'58.68" S 130°41'31.34" T	Kabupaten Raja Ampat, Provinsi Papua Barat Daya
Tapor Ifanandiek, Pulau		Pulau	00°25'53.64" S 130°26'54.89" T	Kabupaten Raja Ampat, Provinsi Papua Barat Daya
Tapor Ikaki, Pulau		Pulau	00°26'44.36" S 130°26'57.45" T	Kabupaten Raja Ampat, Provinsi Papua Barat Daya
Tapor Kapar, Pulau		Pulau	00°21'23.89" S 130°35'14.70" T	Kabupaten Raja Ampat, Provinsi Papua Barat Daya
Tapor Ruwin, Pulau		Pulau	00°25'08.05" S 130°41'13.28" T	Kabupaten Raja Ampat, Provinsi Papua Barat Daya
Tapor, Yef		Pulau	00°21'37.93" S 130°33'46.00" T	Kabupaten Raja Ampat, Provinsi Papua Barat Daya
Taporiswek Selatan, Pulau		Pulau	00°47'48.74" S 130°30'23.32" T	Kabupaten Raja Ampat, Provinsi Papua Barat Daya
Taporiswek Tengah, Pulau		Pulau	00°47'45.65" S 130°30'24.23" T	Kabupaten Raja Ampat, Provinsi Papua Barat Daya
Taporiswek Utara, Pulau		Pulau	00°47'42.75" S 130°30'19.78" T	Kabupaten Raja Ampat, Provinsi Papua Barat Daya
Taptopon Lek, Pulau		Pulau	02°09'05.89" S 130°13'22.95" T	Kabupaten Raja Ampat, Provinsi Papua Barat Daya
Taroibukoer, Pulau		Pulau	01°11'19.12" S 129°23'55.32" T	Kabupaten Raja Ampat, Provinsi Papua Barat Daya
Taruk Induwaf, Pulau		Pulau	00°36'13.47" S 130°16'52.38" T	Kabupaten Raja Ampat, Provinsi Papua Barat Daya
Taruk Indwaf, Pulau		Pulau	00°26'16.32" S 130°26'52.13" T	Kabupaten Raja Ampat, Provinsi Papua Barat Daya
Taruk, Yef		Pulau	00°21'49.56" S 130°41'50.63" T	Kabupaten Raja Ampat, Provinsi Papua Barat Daya
Tasasi, Yef		Pulau	00°24'18.51" S 130°37'55.34" T	Kabupaten Raja Ampat, Provinsi Papua Barat Daya
Tasiranbaju, Pulau		Pulau	01°12'33.36" S 129°39'06.86" T	Kabupaten Raja Ampat, Provinsi Papua Barat Daya
Tasod, Pulau		Pulau	00°25'01.72" S 130°36'25.68" T	Kabupaten Raja Ampat, Provinsi Papua Barat Daya
Tasodyeben, Pulau		Pulau	00°25'02.92" S 130°36'22.57" T	Kabupaten Raja Ampat, Provinsi Papua Barat Daya
Tatul, Pulau		Pulau	00°24'53.62" S 130°36'06.00" T	Kabupaten Raja Ampat, Provinsi Papua Barat Daya
Tatul, Yef		Pulau	00°07'36.53" U 130°05'43.03" T	Kabupaten Raja Ampat, Provinsi Papua Barat Daya
Tatulbus, Pulau		Pulau	00°24'48.33" S 130°35'57.81" T	Kabupaten Raja Ampat, Provinsi Papua Barat Daya
Taudore, Pulau		Pulau	01°09'31.82" S 129°25'38.46" T	Kabupaten Raja Ampat, Provinsi Papua Barat Daya
Taw Alifuru, Pulau		Pulau	00°27'03.58" S 130°28'57.00" T	Kabupaten Raja Ampat, Provinsi Papua Barat Daya
Taw Famani, Pulau		Pulau	00°26'49.60" S 130°28'16.13" T	Kabupaten Raja Ampat, Provinsi Papua Barat Daya
Tawa, Pulau		Pulau	01°19'52.86" S 130°42'12.82" T	Kabupaten Sorong, Provinsi Papua Barat Daya
Tawaya, Pulau		Pulau	01°20'28.92" S 130°42'19.77" T	Kabupaten Sorong, Provinsi Papua Barat Daya
Tawparanadi Bonday, Meos		Pulau	00°29'09.94" S 130°35'56.90" T	Kabupaten Raja Ampat, Provinsi Papua Barat Daya
Tawparanadi Fandu, Meos		Pulau	00°29'10.70" S 130°36'00.61" T	Kabupaten Raja Ampat, Provinsi Papua Barat Daya



Nama Rupabumi	Nama Lain	Unsur Rupabumi	Koordinat	Keterangan Wilayah
Tawparanadi Mkun, Meos		Pulau	00°29'11.00" S 130°36'05.60" T	Kabupaten Raja Ampat, Provinsi Papua Barat Daya
Tawparanadi Munde, Meos		Pulau	00°29'12.35" S 130°36'07.20" T	Kabupaten Raja Ampat, Provinsi Papua Barat Daya
Tawparanadi, Meos		Pulau	00°29'11.30" S 130°36'14.95" T	Kabupaten Raja Ampat, Provinsi Papua Barat Daya
Tebi Ni, Yef		Pulau	00°05'53.95" U 130°13'58.28" T	Kabupaten Raja Ampat, Provinsi Papua Barat Daya
Tegel Genan, Yef		Pulau	00°06'58.64" S 130°40'53.76" T	Kabupaten Raja Ampat, Provinsi Papua Barat Daya
Tegel, Yef		Pulau	00°06'50.17" S 130°40'30.53" T	Kabupaten Raja Ampat, Provinsi Papua Barat Daya
Tei, Yef		Pulau	00°10'33.75" U 130°03'04.86" T	Kabupaten Raja Ampat, Provinsi Papua Barat Daya
Tekef, Pulau		Pulau	02°00'14.14" S 129°56'15.87" T	Kabupaten Raja Ampat, Provinsi Papua Barat Daya
Telagoi, Pulau		Pulau	01°38'18.00" S 130°11'24.58" T	Kabupaten Raja Ampat, Provinsi Papua Barat Daya
Teleme, Pulau		Pulau	01°22'56.23" S 130°59'22.28" T	Kabupaten Sorong, Provinsi Papua Barat Daya
Telumato, Pulau		Pulau	00°24'28.94" S 130°34'11.43" T	Kabupaten Raja Ampat, Provinsi Papua Barat Daya
Tenef, Pulau		Pulau	01°52'54.77" S 130°25'20.53" T	Kabupaten Raja Ampat, Provinsi Papua Barat Daya
Tengkorak, Pulau		Pulau	00°22'01.25" S 131°12'37.06" T	Kabupaten Raja Ampat, Provinsi Papua Barat Daya
Tepfia, Ef		Pulau	00°47'15.08" S 130°48'38.27" T	Kabupaten Raja Ampat, Provinsi Papua Barat Daya
Teteruga Atsa, Pulau		Pulau	00°24'01.67" S 130°34'17.63" T	Kabupaten Raja Ampat, Provinsi Papua Barat Daya
Teteruga Lu, Pulau		Pulau	00°23'52.94" S 130°34'27.43" T	Kabupaten Raja Ampat, Provinsi Papua Barat Daya
Teteruga Tol, Pulau		Pulau	00°23'50.25" S 130°34'29.84" T	Kabupaten Raja Ampat, Provinsi Papua Barat Daya
Tey Peley, Pulau		Pulau	00°23'57.94" S 130°36'16.20" T	Kabupaten Raja Ampat, Provinsi Papua Barat Daya
Tey, Yef		Pulau	00°09'45.15" U 130°01'46.66" T	Kabupaten Raja Ampat, Provinsi Papua Barat Daya
Tip Facan, Pulau		Pulau	00°20'40.57" S 130°34'32.16" T	Kabupaten Raja Ampat, Provinsi Papua Barat Daya
Tip Kapas, Pulau		Pulau	01°56'07.46" S 130°22'18.89" T	Kabupaten Raja Ampat, Provinsi Papua Barat Daya
Tipale, Pulau		Pulau	01°56'22.05" S 130°22'36.73" T	Kabupaten Raja Ampat, Provinsi Papua Barat Daya
Tipinupai, Pulau		Pulau	00°10'29.32" S 130°16'27.31" T	Kabupaten Raja Ampat, Provinsi Papua Barat Daya
Tiplo, Pulau		Pulau	00°09'58.88" U 130°02'44.80" T	Kabupaten Raja Ampat, Provinsi Papua Barat Daya
Tiplol Genan, Yef		Pulau	00°18'26.67" S 130°36'47.73" T	Kabupaten Raja Ampat, Provinsi Papua Barat Daya
Tipolo, Pulau		Pulau	00°18'30.31" S 130°36'46.04" T	Kabupaten Raja Ampat, Provinsi Papua Barat Daya
Tippecan, Pulau		Pulau	00°20'44.05" S 130°34'41.43" T	Kabupaten Raja Ampat, Provinsi Papua Barat Daya
Titpegam Genan, Pulau		Pulau	00°24'42.68" S 130°36'35.89" T	Kabupaten Raja Ampat, Provinsi Papua Barat Daya



Nama Rupabumi	Nama Lain	Unsur Rupabumi	Koordinat	Keterangan Wilayah
Titpegam, Pulau		Pulau	00°24'44.87" S 130°36'35.53" T	Kabupaten Raja Ampat, Provinsi Papua Barat Daya
To Nut, Pulau		Pulau	01°55'28.45" S 130°20'56.90" T	Kabupaten Raja Ampat, Provinsi Papua Barat Daya
Toat, Yef		Pulau	02°07'30.16" S 130°27'40.74" T	Kabupaten Raja Ampat, Provinsi Papua Barat Daya
Toayef Les, Pulau		Pulau	00°13'29.34" S 130°23'15.09" T	Kabupaten Raja Ampat, Provinsi Papua Barat Daya
Toayef Lool, Pulau		Pulau	00°13'26.65" S 130°23'20.40" T	Kabupaten Raja Ampat, Provinsi Papua Barat Daya
Toayef Sawi, Pulau		Pulau	00°13'27.71" S 130°23'23.60" T	Kabupaten Raja Ampat, Provinsi Papua Barat Daya
Tobeloyen Atsa, Pulau		Pulau	01°49'57.59" S 130°27'38.48" T	Kabupaten Raja Ampat, Provinsi Papua Barat Daya
Tobeloyen Fat, Pulau		Pulau	01°50'02.50" S 130°27'42.23" T	Kabupaten Raja Ampat, Provinsi Papua Barat Daya
Tobeloyen Lu, Pulau		Pulau	01°49'57.91" S 130°27'31.76" T	Kabupaten Raja Ampat, Provinsi Papua Barat Daya
Tobeloyen Tol, Pulau		Pulau	01°50'03.52" S 130°27'38.41" T	Kabupaten Raja Ampat, Provinsi Papua Barat Daya
Todoko, Yef		Pulau	01°58'29.15" S 130°30'36.23" T	Kabupaten Raja Ampat, Provinsi Papua Barat Daya
Tol Moropat, Yef		Pulau	01°05'23.40" S 131°06'58.02" T	Kabupaten Raja Ampat, Provinsi Papua Barat Daya
Tol Moroyes, Yef		Pulau	01°05'20.36" S 131°07'40.12" T	Kabupaten Raja Ampat, Provinsi Papua Barat Daya
Tol Polollo, Yef		Pulau	01°05'17.03" S 131°07'28.21" T	Kabupaten Raja Ampat, Provinsi Papua Barat Daya
Tol Sepatu, Pulau		Pulau	00°02'07.48" S 130°30'49.16" T	Kabupaten Raja Ampat, Provinsi Papua Barat Daya
Tol, Yef		Pulau	00°10'59.56" S 130°17'22.17" T	Kabupaten Raja Ampat, Provinsi Papua Barat Daya
Tol, Yef		Pulau	00°10'20.39" U 130°01'47.07" T	Kabupaten Raja Ampat, Provinsi Papua Barat Daya
Tolesi Kecil, Pulau		Pulau	01°13'23.11" S 131°07'48.07" T	Kabupaten Sorong, Provinsi Papua Barat Daya
Tolesi, Pulau		Pulau	01°13'35.23" S 131°07'12.88" T	Kabupaten Sorong, Provinsi Papua Barat Daya
Tolobi, Pulau		Pulau	01°09'32.92" S 129°46'33.61" T	Kabupaten Raja Ampat, Provinsi Papua Barat Daya
Tolven Genan, Yef		Pulau	01°10'44.83" S 131°04'32.73" T	Kabupaten Raja Ampat, Provinsi Papua Barat Daya
Tolven, Yef		Pulau	01°10'52.33" S 131°04'46.65" T	Kabupaten Raja Ampat, Provinsi Papua Barat Daya
Tongot Les, Pulau		Pulau	02°08'05.62" S 130°29'49.35" T	Kabupaten Raja Ampat, Provinsi Papua Barat Daya
Tongot Lol, Pulau		Pulau	02°07'50.22" S 130°29'50.91" T	Kabupaten Raja Ampat, Provinsi Papua Barat Daya
Tonu, Yef		Pulau	02°02'46.98" S 130°22'17.38" T	Kabupaten Raja Ampat, Provinsi Papua Barat Daya
Toon Genan, Yef		Pulau	00°10'08.94" U 130°01'57.76" T	Kabupaten Raja Ampat, Provinsi Papua Barat Daya
Toon, Yef		Pulau	00°10'11.48" U 130°02'02.71" T	Kabupaten Raja Ampat, Provinsi Papua Barat Daya
Top, Pulau		Pulau	00°10'08.11" S 130°22'41.76" T	Kabupaten Raja Ampat, Provinsi Papua Barat Daya

Nama Rupabumi	Nama Lain	Unsur Rupabumi	Koordinat	Keterangan Wilayah
Topa Le, Pulau		Pulau	02°05'14.32" S 130°11'17.41" T	Kabupaten Raja Ampat, Provinsi Papua Barat Daya
Topa Lol, Pulau		Pulau	02°05'15.34" S 130°11'19.05" T	Kabupaten Raja Ampat, Provinsi Papua Barat Daya
Tor Mgun, Yef		Pulau	01°14'45.15" S 129°47'33.91" T	Kabupaten Raja Ampat, Provinsi Papua Barat Daya
Tor, Yef		Pulau	01°14'47.90" S 129°47'14.33" T	Kabupaten Raja Ampat, Provinsi Papua Barat Daya
Torkoer, Yef		Pulau	01°13'29.33" S 129°46'40.04" T	Kabupaten Raja Ampat, Provinsi Papua Barat Daya
Towat, Yef		Pulau	02°00'45.74" S 130°18'20.66" T	Kabupaten Raja Ampat, Provinsi Papua Barat Daya
Towatwa Pale, Pulau		Pulau	01°50'05.99" S 130°27'07.30" T	Kabupaten Raja Ampat, Provinsi Papua Barat Daya
Towaya, Yef		Pulau	02°00'31.61" S 130°19'06.08" T	Kabupaten Raja Ampat, Provinsi Papua Barat Daya
Trai Weter, Meos		Pulau	00°28'09.20" S 130°35'54.74" T	Kabupaten Raja Ampat, Provinsi Papua Barat Daya
Trai, Meos		Pulau	00°28'47.55" S 130°34'19.48" T	Kabupaten Raja Ampat, Provinsi Papua Barat Daya
Tuin, Yef		Pulau	00°21'51.26" S 130°33'50.58" T	Kabupaten Raja Ampat, Provinsi Papua Barat Daya
Tujullo, Pulau		Pulau	00°12'34.14" S 130°19'20.08" T	Kabupaten Raja Ampat, Provinsi Papua Barat Daya
Tuk, Pulau		Pulau	00°10'22.26" S 130°12'49.63" T	Kabupaten Raja Ampat, Provinsi Papua Barat Daya
Tul, Yef		Pulau	00°00'01.68" U 130°10'20.86" T	Kabupaten Raja Ampat, Provinsi Papua Barat Daya
Tum Katinie, Yef		Pulau	00°01'15.93" S 130°44'16.82" T	Kabupaten Raja Ampat, Provinsi Papua Barat Daya
Tum, Yef		Pulau	00°01'17.11" S 130°44'17.26" T	Kabupaten Raja Ampat, Provinsi Papua Barat Daya
Tum, Yef		Pulau	00°18'09.91" S 130°48'33.40" T	Kabupaten Raja Ampat, Provinsi Papua Barat Daya
Tun, Yef		Pulau	00°01'56.04" S 130°44'10.97" T	Kabupaten Raja Ampat, Provinsi Papua Barat Daya
Tuncetau, Pulau		Pulau	00°01'00.88" S 130°08'45.61" T	Kabupaten Raja Ampat, Provinsi Papua Barat Daya
Tunglok Ganana, Pulau		Pulau	01°51'47.68" S 130°25'29.96" T	Kabupaten Raja Ampat, Provinsi Papua Barat Daya
Tunglok Pale, Pulau		Pulau	01°51'35.65" S 130°25'19.41" T	Kabupaten Raja Ampat, Provinsi Papua Barat Daya
Tunut, Yef		Pulau	00°26'19.73" S 130°41'12.77" T	Kabupaten Raja Ampat, Provinsi Papua Barat Daya
Tup, Yef		Pulau	00°09'52.47" S 130°14'06.30" T	Kabupaten Raja Ampat, Provinsi Papua Barat Daya
Tup, Yef		Pulau	00°17'07.01" S 130°53'11.50" T	Kabupaten Raja Ampat, Provinsi Papua Barat Daya
Tupaimi Kecil, Pulau		Pulau	01°11'18.01" S 131°08'53.75" T	Kabupaten Sorong, Provinsi Papua Barat Daya
Tupaimi, Pulau		Pulau	01°11'41.07" S 131°08'28.73" T	Kabupaten Sorong, Provinsi Papua Barat Daya
Tupmoudor, Pulau		Pulau	00°26'27.52" S 130°29'49.14" T	Kabupaten Raja Ampat, Provinsi Papua Barat Daya
Tus, Yef		Pulau	00°21'17.10" S 130°34'05.16" T	Kabupaten Raja Ampat, Provinsi Papua Barat Daya

Nama Rupabumi	Nama Lain	Unsur Rupabumi	Koordinat	Keterangan Wilayah
Tuyum Besar, Yef		Pulau	00°25'02.91" S 130°34'26.09" T	Kabupaten Raja Ampat, Provinsi Papua Barat Daya
Tuyum Kecil, Yef		Pulau	00°25'03.06" S 130°34'28.21" T	Kabupaten Raja Ampat, Provinsi Papua Barat Daya
Ufulenketo Yefto Masosya, Pulau		Pulau	01°57'08.60" S 130°26'46.99" T	Kabupaten Raja Ampat, Provinsi Papua Barat Daya
Ufulenketo, Pulau		Pulau	01°57'06.77" S 130°26'46.11" T	Kabupaten Raja Ampat, Provinsi Papua Barat Daya
Ufulenketo Nikapatcol Tofi, Pulau		Pulau	01°57'21.75" S 130°26'40.71" T	Kabupaten Raja Ampat, Provinsi Papua Barat Daya
Ufulenketo Yefto Lanam Nakabalat, Pulau	Pulau Ufulenketo Yef Tolanamnakabalat	Pulau	01°57'18.33" S 130°26'57.67" T	Kabupaten Raja Ampat, Provinsi Papua Barat Daya
Ufulenketo Yefto Lolo, Pulau		Pulau	01°57'20.13" S 130°26'54.83" T	Kabupaten Raja Ampat, Provinsi Papua Barat Daya
Ufulenketo Yefto Malasya, Pulau		Pulau	01°57'14.46" S 130°27'04.48" T	Kabupaten Raja Ampat, Provinsi Papua Barat Daya
Ufulenketo Yefto Natau, Pulau		Pulau	01°57'10.50" S 130°27'00.02" T	Kabupaten Raja Ampat, Provinsi Papua Barat Daya
Ulu Ganan, Pulau		Pulau	00°12'05.69" S 130°19'24.94" T	Kabupaten Raja Ampat, Provinsi Papua Barat Daya
Ulu Palay, Pulau		Pulau	00°12'09.88" S 130°19'14.34" T	Kabupaten Raja Ampat, Provinsi Papua Barat Daya
Ulu Pat, Pulau		Pulau	00°12'15.54" S 130°18'57.83" T	Kabupaten Raja Ampat, Provinsi Papua Barat Daya
Ulu Sawi, Pulau		Pulau	00°12'00.02" S 130°19'38.74" T	Kabupaten Raja Ampat, Provinsi Papua Barat Daya
Um Ganan, Pulau		Pulau	00°05'44.20" S 130°20'06.16" T	Kabupaten Raja Ampat, Provinsi Papua Barat Daya
Um, Pulau		Pulau	01°24'45.86" S 130°25'07.40" T	Kabupaten Raja Ampat, Provinsi Papua Barat Daya
Um, Yef		Pulau	00°05'18.90" S 130°37'44.72" T	Kabupaten Raja Ampat, Provinsi Papua Barat Daya
Umat, Pulau		Pulau	01°19'57.83" S 130°45'29.66" T	Kabupaten Sorong, Provinsi Papua Barat Daya
Umbre Besar, Yef		Pulau	00°56'07.01" S 131°15'20.47" T	Kota Sorong, Provinsi Papua Barat Daya
Umbre Kecil, Yef		Pulau	00°55'21.82" S 131°14'52.13" T	Kota Sorong, Provinsi Papua Barat Daya
Umbremuk Kecil, Yef		Pulau	00°55'40.83" S 131°15'54.18" T	Kota Sorong, Provinsi Papua Barat Daya
Umbremuk, Yef		Pulau	00°55'40.83" S 131°15'04.32" T	Kota Sorong, Provinsi Papua Barat Daya
Umglo, Pulau		Pulau	01°13'39.33" S 130°43'22.77" T	Kabupaten Sorong, Provinsi Papua Barat Daya
Umien, Pulau		Pulau	01°15'57.80" S 130°43'14.14" T	Kabupaten Sorong, Provinsi Papua Barat Daya
Umiyo, Yef		Pulau	01°10'18.36" S 131°06'40.74" T	Kabupaten Raja Ampat, Provinsi Papua Barat Daya
Umsiri, Yef		Pulau	00°17'32.79" S 130°46'30.50" T	Kabupaten Raja Ampat, Provinsi Papua Barat Daya
Umtapausembilan, Pulau		Pulau	01°24'42.21" S 130°10'35.46" T	Kabupaten Raja Ampat, Provinsi Papua Barat Daya
Umte, Pulau		Pulau	02°06'40.10" S 130°24'19.50" T	Kabupaten Raja Ampat, Provinsi Papua Barat Daya

Nama Rupabumi	Nama Lain	Unsur Rupabumi	Koordinat	Keterangan Wilayah
Umya, Pulau		Pulau	01°14'21.66" S 130°43'19.48" T	Kabupaten Sorong, Provinsi Papua Barat Daya
Unaginin Kecil, Pulau		Pulau	01°11'43.42" S 131°07'21.87" T	Kabupaten Sorong, Provinsi Papua Barat Daya
Unaginin, Pulau		Pulau	01°11'28.56" S 131°07'12.88" T	Kabupaten Sorong, Provinsi Papua Barat Daya
Unlelies, Pulau		Pulau	01°10'16.30" S 130°40'27.62" T	Kabupaten Sorong, Provinsi Papua Barat Daya
Unyef, Pulau		Pulau	00°10'27.46" S 130°21'50.95" T	Kabupaten Raja Ampat, Provinsi Papua Barat Daya
Urai Bonde, Meos		Pulau	00°24'37.11" S 130°42'03.37" T	Kabupaten Raja Ampat, Provinsi Papua Barat Daya
Urai Mkun, Meos		Pulau	00°24'37.50" S 130°41'50.89" T	Kabupaten Raja Ampat, Provinsi Papua Barat Daya
Urbabo Iba, Pulau		Pulau	00°24'25.29" U 130°57'33.34" T	Kabupaten Raja Ampat, Provinsi Papua Barat Daya
Urbabo Mgun, Pulau		Pulau	00°24'06.71" U 130°58'11.17" T	Kabupaten Raja Ampat, Provinsi Papua Barat Daya
Urbemasasi, Pulau		Pulau	00°24'24.18" U 130°56'46.99" T	Kabupaten Raja Ampat, Provinsi Papua Barat Daya
Uremapare, Pulau		Pulau	00°11'25.54" S 130°16'30.96" T	Kabupaten Raja Ampat, Provinsi Papua Barat Daya
Urun, Pulau		Pulau	00°46'38.92" S 130°40'27.25" T	Kabupaten Raja Ampat, Provinsi Papua Barat Daya
Usnikaleb Ganan, Pulau		Pulau	02°04'19.94" S 130°51'14.06" T	Kabupaten Raja Ampat, Provinsi Papua Barat Daya
Usnikaleb Malas, Pulau		Pulau	02°04'03.50" S 130°50'30.06" T	Kabupaten Raja Ampat, Provinsi Papua Barat Daya
Usnikaleb Pale, Pulau		Pulau	02°04'15.99" S 130°50'58.61" T	Kabupaten Raja Ampat, Provinsi Papua Barat Daya
Usnikaleb Palolono, Pulau		Pulau	02°04'25.41" S 130°51'20.32" T	Kabupaten Raja Ampat, Provinsi Papua Barat Daya
Utlapo Lool, Pulau		Pulau	00°11'56.31" S 130°21'37.39" T	Kabupaten Raja Ampat, Provinsi Papua Barat Daya
Utlapo, Pulau		Pulau	00°11'58.34" S 130°21'35.99" T	Kabupaten Raja Ampat, Provinsi Papua Barat Daya
Utumara, Pulau		Pulau	00°07'44.40" S 130°22'00.04" T	Kabupaten Raja Ampat, Provinsi Papua Barat Daya
Vayantapag, Pulau		Pulau	01°24'47.96" S 130°28'19.51" T	Kabupaten Raja Ampat, Provinsi Papua Barat Daya
Ven, Yef		Pulau	00°09'54.07" U 130°00'50.84" T	Kabupaten Raja Ampat, Provinsi Papua Barat Daya
Vinkok, Yef		Pulau	00°04'52.92" S 130°27'30.98" T	Kabupaten Raja Ampat, Provinsi Papua Barat Daya
Wa Karyon Ninu, Pulau		Pulau	00°20'43.43" S 130°34'35.33" T	Kabupaten Raja Ampat, Provinsi Papua Barat Daya
Waaf Atsa, Pulau		Pulau	02°08'41.58" S 130°13'45.72" T	Kabupaten Raja Ampat, Provinsi Papua Barat Daya
Waaf Fat, Pulau		Pulau	02°08'10.33" S 130°12'36.92" T	Kabupaten Raja Ampat, Provinsi Papua Barat Daya
Waaf Fit, Pulau		Pulau	02°08'46.96" S 130°11'46.07" T	Kabupaten Raja Ampat, Provinsi Papua Barat Daya
Waaf Lim, Pulau		Pulau	02°08'12.42" S 130°12'18.34" T	Kabupaten Raja Ampat, Provinsi Papua Barat Daya
Waaf Lu, Pulau		Pulau	02°09'02.85" S 130°12'52.44" T	Kabupaten Raja Ampat, Provinsi Papua Barat Daya

Nama Rupabumi	Nama Lain	Unsur Rupabumi	Koordinat	Keterangan Wilayah
Waaf Tol, Pulau		Pulau	02°08'56.37" S 130°11'44.07" T	Kabupaten Raja Ampat, Provinsi Papua Barat Daya
Waaf Wal, Pulau		Pulau	02°08'34.61" S 130°11'57.94" T	Kabupaten Raja Ampat, Provinsi Papua Barat Daya
Waaf Wonom, Pulau		Pulau	02°08'45.72" S 130°11'28.31" T	Kabupaten Raja Ampat, Provinsi Papua Barat Daya
Waaf, Pulau		Pulau	02°08'41.80" S 130°13'15.92" T	Kabupaten Raja Ampat, Provinsi Papua Barat Daya
Waai, Yef		Pulau	01°25'35.86" S 130°27'32.46" T	Kabupaten Raja Ampat, Provinsi Papua Barat Daya
Waba Kalektau, Pulau		Pulau	01°58'28.08" S 130°27'22.38" T	Kabupaten Raja Ampat, Provinsi Papua Barat Daya
Waba Kapatcol Manyani, Pulau		Pulau	01°58'14.28" S 130°27'24.68" T	Kabupaten Raja Ampat, Provinsi Papua Barat Daya
Waba Nata Tole, Pulau		Pulau	01°58'22.45" S 130°27'24.23" T	Kabupaten Raja Ampat, Provinsi Papua Barat Daya
Waba Niyefto Ganani, Pulau		Pulau	01°58'30.68" S 130°27'58.79" T	Kabupaten Raja Ampat, Provinsi Papua Barat Daya
Waba Niyefto Pale, Pulau		Pulau	01°58'29.29" S 130°27'57.62" T	Kabupaten Raja Ampat, Provinsi Papua Barat Daya
Waba Yefto Ganani, Pulau		Pulau	01°59'00.87" S 130°27'06.72" T	Kabupaten Raja Ampat, Provinsi Papua Barat Daya
Wabin Genani, Yef		Pulau	00°09'16.68" U 130°04'14.29" T	Kabupaten Raja Ampat, Provinsi Papua Barat Daya
Wabin, Yef		Pulau	00°09'14.15" U 130°04'05.51" T	Kabupaten Raja Ampat, Provinsi Papua Barat Daya
Wabinnawan Genani, Pulau		Pulau	00°20'30.60" S 130°35'04.25" T	Kabupaten Raja Ampat, Provinsi Papua Barat Daya
Wabinnawan Peley, Pulau		Pulau	00°20'20.72" S 130°34'56.75" T	Kabupaten Raja Ampat, Provinsi Papua Barat Daya
Wacoke Atsa, Pulau		Pulau	02°11'15.69" S 130°11'20.63" T	Kabupaten Raja Ampat, Provinsi Papua Barat Daya
Wacoke Fat, Pulau		Pulau	02°11'12.32" S 130°11'47.74" T	Kabupaten Raja Ampat, Provinsi Papua Barat Daya
Wacoke Ganani, Pulau		Pulau	02°11'50.84" S 130°11'33.68" T	Kabupaten Raja Ampat, Provinsi Papua Barat Daya
Wacoke Lim, Pulau		Pulau	02°11'12.56" S 130°11'51.31" T	Kabupaten Raja Ampat, Provinsi Papua Barat Daya
Wacoke Lu, Pulau		Pulau	02°11'13.57" S 130°11'35.94" T	Kabupaten Raja Ampat, Provinsi Papua Barat Daya
Wacoke Pale, Pulau		Pulau	02°11'47.61" S 130°11'52.76" T	Kabupaten Raja Ampat, Provinsi Papua Barat Daya
Wacoke Tol, Pulau		Pulau	02°11'12.49" S 130°11'44.53" T	Kabupaten Raja Ampat, Provinsi Papua Barat Daya
Wacoke Wonom, Pulau		Pulau	02°11'09.93" S 130°12'02.56" T	Kabupaten Raja Ampat, Provinsi Papua Barat Daya
Wafani Palolon, Pulau		Pulau	02°09'25.78" S 130°16'36.49" T	Kabupaten Raja Ampat, Provinsi Papua Barat Daya
Wafani Pat, Pulau		Pulau	02°09'19.16" S 130°16'30.86" T	Kabupaten Raja Ampat, Provinsi Papua Barat Daya
Wafani Sawi, Pulau		Pulau	02°09'25.46" S 130°16'40.87" T	Kabupaten Raja Ampat, Provinsi Papua Barat Daya
Wafenkalik Bayampop Lapalol, Pulau		Pulau	01°57'49.68" S 130°27'55.53" T	Kabupaten Raja Ampat, Provinsi Papua Barat Daya
Wafenkalik Kapatcol Kacuo, Pulau		Pulau	01°57'38.37" S 130°27'41.70" T	Kabupaten Raja Ampat, Provinsi Papua Barat Daya

Nama Rupabumi	Nama Lain	Unsur Rupabumi	Koordinat	Keterangan Wilayah
Wafenkalik Yefnyosol, Pulau		Pulau	01°57'58.23" S 130°27'47.13" T	Kabupaten Raja Ampat, Provinsi Papua Barat Daya
Wafenkalik Yefto Gaya, Pulau		Pulau	01°58'09.54" S 130°27'47.94" T	Kabupaten Raja Ampat, Provinsi Papua Barat Daya
Wafenkalik Yefto Laleltaya, Pulau		Pulau	01°57'43.83" S 130°27'50.24" T	Kabupaten Raja Ampat, Provinsi Papua Barat Daya
Wafenkalik Yefto Malas, Pulau		Pulau	01°57'39.75" S 130°27'54.77" T	Kabupaten Raja Ampat, Provinsi Papua Barat Daya
Wafenkalik Yefto Palol, Pulau		Pulau	01°57'43.94" S 130°27'58.29" T	Kabupaten Raja Ampat, Provinsi Papua Barat Daya
Wafenkalik Yefto Palpalafi, Pulau		Pulau	01°57'49.34" S 130°28'02.57" T	Kabupaten Raja Ampat, Provinsi Papua Barat Daya
Wafenkalik Yefto Wat, Pulau		Pulau	01°57'47.13" S 130°27'53.48" T	Kabupaten Raja Ampat, Provinsi Papua Barat Daya
Wafenkalik, Pulau		Pulau	01°57'34.17" S 130°27'44.25" T	Kabupaten Raja Ampat, Provinsi Papua Barat Daya
Wafoh, Pulau		Pulau	00°15'14.59" S 130°17'32.47" T	Kabupaten Raja Ampat, Provinsi Papua Barat Daya
Wag, Yef		Pulau	00°29'18.10" S 130°40'28.94" T	Kabupaten Raja Ampat, Provinsi Papua Barat Daya
Wagloli, Yef		Pulau	00°10'06.32" U 130°03'18.96" T	Kabupaten Raja Ampat, Provinsi Papua Barat Daya
Wagmap Atsa, Pulau		Pulau	02°00'10.88" S 130°38'09.22" T	Kabupaten Raja Ampat, Provinsi Papua Barat Daya
Wagmap Fat, Pulau		Pulau	02°00'18.65" S 130°38'40.12" T	Kabupaten Raja Ampat, Provinsi Papua Barat Daya
Wagmap Lu, Pulau		Pulau	02°00'11.55" S 130°38'13.84" T	Kabupaten Raja Ampat, Provinsi Papua Barat Daya
Wagmap Nikapatcol Kacuo Topalenilap, Pulau	Pulau Wagmap Nikapatcolkacuo Topalenilap	Pulau	02°00'09.02" S 130°38'21.27" T	Kabupaten Raja Ampat, Provinsi Papua Barat Daya
Wagmap Nikapatcol Pale Topalolon'Ya, Pulau	Pulau Wagmap Nikapatcolpale Topalolon'Ya	Pulau	02°00'08.70" S 130°38'22.31" T	Kabupaten Raja Ampat, Provinsi Papua Barat Daya
Wagmap Nikapatcol Pale Yasancao, Pulau	Wagmapnikapatcol Pale Yasancao	Pulau	02°00'21.71" S 130°38'41.88" T	Kabupaten Raja Ampat, Provinsi Papua Barat Daya
Wagmap Nikapatcol Totiptaya, Pulau		Pulau	02°00'10.13" S 130°38'04.34" T	Kabupaten Raja Ampat, Provinsi Papua Barat Daya
Wagmap Nikapatcol Towasarao, Pulau		Pulau	02°00'21.30" S 130°38'21.27" T	Kabupaten Raja Ampat, Provinsi Papua Barat Daya
Wagmap Niyefpale Tokalekedy, Pulau		Pulau	02°00'15.68" S 130°38'16.44" T	Kabupaten Raja Ampat, Provinsi Papua Barat Daya
Wagmap Niyefpale Tolalelolya, Pulau		Pulau	02°00'22.20" S 130°38'17.31" T	Kabupaten Raja Ampat, Provinsi Papua Barat Daya
Wagmap Tol, Pulau		Pulau	02°00'03.11" S 130°38'29.20" T	Kabupaten Raja Ampat, Provinsi Papua Barat Daya
Wagmap, Pulau		Pulau	02°00'14.48" S 130°37'07.69" T	Kabupaten Raja Ampat, Provinsi Papua Barat Daya
Wai Pale, Pulau		Pulau	00°18'26.53" S 130°41'30.46" T	Kabupaten Raja Ampat, Provinsi Papua Barat Daya
Waif, Pulau		Pulau	01°01'34.60" S 131°05'24.90" T	Kabupaten Raja Ampat, Provinsi Papua Barat Daya
Waifani Malass, Pulau		Pulau	00°20'39.12" S 130°35'05.60" T	Kabupaten Raja Ampat, Provinsi Papua Barat Daya
Waifani, Pulau		Pulau	00°20'36.40" S 130°35'09.59" T	Kabupaten Raja Ampat, Provinsi Papua Barat Daya



Nama Rupabumi	Nama Lain	Unsur Rupabumi	Koordinat	Keterangan Wilayah
Waigeo, Pulau		Pulau	00°10'17.82" S 130°57'13.43" T	Kabupaten Raja Ampat, Provinsi Papua Barat Daya
Waihalu, Pulau		Pulau	01°52'03.68" S 130°24'50.15" T	Kabupaten Raja Ampat, Provinsi Papua Barat Daya
Wailale, Pulau		Pulau	00°25'10.64" S 130°34'52.69" T	Kabupaten Raja Ampat, Provinsi Papua Barat Daya
Wailukum, Yef		Pulau	00°18'02.05" S 130°48'08.01" T	Kabupaten Raja Ampat, Provinsi Papua Barat Daya
Waimo Atsa, Pulau		Pulau	01°50'36.57" S 130°26'52.95" T	Kabupaten Raja Ampat, Provinsi Papua Barat Daya
Waimo Fat, Pulau		Pulau	01°50'08.36" S 130°26'56.89" T	Kabupaten Raja Ampat, Provinsi Papua Barat Daya
Waimo Lu, Pulau		Pulau	01°50'37.65" S 130°26'51.05" T	Kabupaten Raja Ampat, Provinsi Papua Barat Daya
Waimo Tol, Pulau		Pulau	01°50'03.53" S 130°26'38.17" T	Kabupaten Raja Ampat, Provinsi Papua Barat Daya
Waimun, Meos		Pulau	00°31'11.64" S 130°35'15.65" T	Kabupaten Raja Ampat, Provinsi Papua Barat Daya
Waimunitsub Genan, Pulau		Pulau	00°09'20.63" U 130°02'26.04" T	Kabupaten Raja Ampat, Provinsi Papua Barat Daya
Waimunitsub, Pulau		Pulau	00°09'31.60" U 130°02'03.39" T	Kabupaten Raja Ampat, Provinsi Papua Barat Daya
Waisak Atsa, Pulau		Pulau	00°21'55.42" S 130°33'46.32" T	Kabupaten Raja Ampat, Provinsi Papua Barat Daya
Waisak Lu, Pulau		Pulau	00°21'56.26" S 130°33'50.31" T	Kabupaten Raja Ampat, Provinsi Papua Barat Daya
Waisak Tol, Pulau		Pulau	00°21'56.02" S 130°33'58.36" T	Kabupaten Raja Ampat, Provinsi Papua Barat Daya
Waisak, Pulau		Pulau	00°21'53.35" S 130°33'57.15" T	Kabupaten Raja Ampat, Provinsi Papua Barat Daya
Waisei, Pulau		Pulau	00°06'52.36" S 130°16'53.06" T	Kabupaten Raja Ampat, Provinsi Papua Barat Daya
Waitani Ganan, Pulau		Pulau	00°18'31.25" S 130°38'06.50" T	Kabupaten Raja Ampat, Provinsi Papua Barat Daya
Waitani Palay, Pulau		Pulau	00°18'32.45" S 130°38'11.50" T	Kabupaten Raja Ampat, Provinsi Papua Barat Daya
Waitani, Pulau		Pulau	00°18'25.00" S 130°38'04.70" T	Kabupaten Raja Ampat, Provinsi Papua Barat Daya
Waitut Lapo, Pulau		Pulau	00°18'46.41" S 130°38'35.22" T	Kabupaten Raja Ampat, Provinsi Papua Barat Daya
Waiwah, Yef		Pulau	00°18'04.56" S 130°52'27.70" T	Kabupaten Raja Ampat, Provinsi Papua Barat Daya
Wakaryioninuk, Pulau		Pulau	00°21'04.79" S 130°34'31.91" T	Kabupaten Raja Ampat, Provinsi Papua Barat Daya
Wakatalis Kapatcol Kacuo Topalolonya, Pulau	Pulau Wakatalis Kapatcolkacuo Topalolonya	Pulau	01°58'17.06" S 130°30'19.41" T	Kabupaten Raja Ampat, Provinsi Papua Barat Daya
Wakatalis Kapatcol Kitokalekedya, Pulau		Pulau	01°58'11.30" S 130°30'13.99" T	Kabupaten Raja Ampat, Provinsi Papua Barat Daya
Wakatalis Kapatcol Tolanamy, Pulau		Pulau	01°58'38.88" S 130°30'17.84" T	Kabupaten Raja Ampat, Provinsi Papua Barat Daya
Wakatalis Kapatcol Tolasancaya, Pulau		Pulau	01°58'15.98" S 130°30'21.29" T	Kabupaten Raja Ampat, Provinsi Papua Barat Daya
Wakatalis Kapatcol Tololmolo, Pulau		Pulau	01°58'13.22" S 130°30'15.50" T	Kabupaten Raja Ampat, Provinsi Papua Barat Daya



Nama Rupabumi	Nama Lain	Unsur Rupabumi	Koordinat	Keterangan Wilayah
Wakatalis Kasusketo, Pulau		Pulau	01°58'34.65" S 130°30'14.95" T	Kabupaten Raja Ampat, Provinsi Papua Barat Daya
Wakatalis Lipallahsancau, Pulau		Pulau	01°58'34.87" S 130°30'20.54" T	Kabupaten Raja Ampat, Provinsi Papua Barat Daya
Wakatalis Nikapatcol Tolapya, Pulau		Pulau	01°58'06.76" S 130°30'13.84" T	Kabupaten Raja Ampat, Provinsi Papua Barat Daya
Wakatalis Nikapatcol, Pulau		Pulau	01°58'09.57" S 130°29'07.73" T	Kabupaten Raja Ampat, Provinsi Papua Barat Daya
Wakatalis Niyefo Ganan Tolenatao, Pulau	Pulau Wakatalis Niyefoganan Tolenatao	Pulau	01°58'20.66" S 130°30'18.02" T	Kabupaten Raja Ampat, Provinsi Papua Barat Daya
Wakatalis Niyefo Ganan Tonelapja, Pulau	Pulau Wakatalis Niyefoganan Tonelapja	Pulau	01°58'21.97" S 130°30'17.97" T	Kabupaten Raja Ampat, Provinsi Papua Barat Daya
Wakatalis Niyefto Palolono Pallahsancuo, Pulau	Pulau Wakatalis Niyefto Palolono-pallahsancuo	Pulau	01°58'36.42" S 130°30'19.46" T	Kabupaten Raja Ampat, Provinsi Papua Barat Daya
Wakatalis Niyeftote Tololya, Pulau		Pulau	01°58'18.89" S 130°30'19.68" T	Kabupaten Raja Ampat, Provinsi Papua Barat Daya
Wakatalis Topale, Pulau		Pulau	01°58'10.20" S 130°29'06.00" T	Kabupaten Raja Ampat, Provinsi Papua Barat Daya
Wakatalis Yef Katalisniyef Paletolea, Pulau		Pulau	01°58'43.61" S 130°30'17.11" T	Kabupaten Raja Ampat, Provinsi Papua Barat Daya
Wakatalis Yef Tole, Pulau		Pulau	01°58'06.83" S 130°29'06.59" T	Kabupaten Raja Ampat, Provinsi Papua Barat Daya
Wakatalis Yef Tolea, Pulau		Pulau	01°58'32.93" S 130°30'11.09" T	Kabupaten Raja Ampat, Provinsi Papua Barat Daya
Wakatalis Yef Tonatana Banos, Pulau		Pulau	01°58'15.25" S 130°30'20.22" T	Kabupaten Raja Ampat, Provinsi Papua Barat Daya
Wakatalis Yef Topalolonya, Pulau		Pulau	01°58'30.92" S 130°30'12.53" T	Kabupaten Raja Ampat, Provinsi Papua Barat Daya
Wakatalis Yefto Masos, Pulau		Pulau	01°58'07.56" S 130°29'09.57" T	Kabupaten Raja Ampat, Provinsi Papua Barat Daya
Wakatalis, Pulau		Pulau	01°58'13.33" S 130°28'58.86" T	Kabupaten Raja Ampat, Provinsi Papua Barat Daya
Wakbot, Yef		Pulau	00°10'12.29" U 130°02'42.03" T	Kabupaten Raja Ampat, Provinsi Papua Barat Daya
Wakbotmalam, Pulau		Pulau	00°24'43.90" S 130°34'06.35" T	Kabupaten Raja Ampat, Provinsi Papua Barat Daya
Wakfoi, Pulau		Pulau	00°48'47.30" S 130°46'22.79" T	Kabupaten Raja Ampat, Provinsi Papua Barat Daya
Walek, Meos		Pulau	00°26'25.04" S 130°29'29.42" T	Kabupaten Raja Ampat, Provinsi Papua Barat Daya
Walep Yef Gala, Pulau		Pulau	02°12'48.89" S 130°27'31.01" T	Kabupaten Raja Ampat, Provinsi Papua Barat Daya
Walep Yef Lili Kapat, Pulau	Pulau Walep Yef Lilikepat	Pulau	02°12'50.99" S 130°27'29.08" T	Kabupaten Raja Ampat, Provinsi Papua Barat Daya
Walep Yef Sarafudin, Pulau		Pulau	02°12'46.77" S 130°27'34.22" T	Kabupaten Raja Ampat, Provinsi Papua Barat Daya
Walib Ganan, Pulau		Pulau	02°13'21.79" S 130°27'50.88" T	Kabupaten Raja Ampat, Provinsi Papua Barat Daya
Walib Pale, Pulau		Pulau	02°13'07.07" S 130°27'35.39" T	Kabupaten Raja Ampat, Provinsi Papua Barat Daya
Walili Le, Pulau		Pulau	01°59'27.09" S 130°32'47.03" T	Kabupaten Raja Ampat, Provinsi Papua Barat Daya
Walili Lol, Pulau		Pulau	01°59'11.54" S 130°32'54.73" T	Kabupaten Raja Ampat, Provinsi Papua Barat Daya

Nama Rupabumi	Nama Lain	Unsur Rupabumi	Koordinat	Keterangan Wilayah
Walili Nikapatcol, Pulau		Pulau	01°59'27.67" S 130°32'48.34" T	Kabupaten Raja Ampat, Provinsi Papua Barat Daya
Walili Niyeftopale, Pulau		Pulau	01°59'24.20" S 130°32'46.33" T	Kabupaten Raja Ampat, Provinsi Papua Barat Daya
Walili Palolon, Pulau		Pulau	01°59'12.57" S 130°32'50.07" T	Kabupaten Raja Ampat, Provinsi Papua Barat Daya
Walili, Pulau		Pulau	01°59'21.80" S 130°32'53.80" T	Kabupaten Raja Ampat, Provinsi Papua Barat Daya
Walo, Yef		Pulau	00°03'30.89" S 130°28'55.38" T	Kabupaten Raja Ampat, Provinsi Papua Barat Daya
Waloi, Pulau		Pulau	01°16'35.28" S 129°43'00.11" T	Kabupaten Raja Ampat, Provinsi Papua Barat Daya
Wamao, Pulau		Pulau	02°00'38.14" S 130°23'44.52" T	Kabupaten Raja Ampat, Provinsi Papua Barat Daya
Wamasinketo, Pulau		Pulau	01°01'45.26" S 131°08'04.98" T	Kabupaten Raja Ampat, Provinsi Papua Barat Daya
Wamgu Ai Fat, Pulau		Pulau	01°57'05.60" S 130°23'16.27" T	Kabupaten Raja Ampat, Provinsi Papua Barat Daya
Wamgu Ai Fit, Pulau		Pulau	01°56'50.44" S 130°23'18.35" T	Kabupaten Raja Ampat, Provinsi Papua Barat Daya
Wamgu Ai Ha, Pulau		Pulau	01°57'08.53" S 130°23'26.35" T	Kabupaten Raja Ampat, Provinsi Papua Barat Daya
Wamgu Ai Lim, Pulau		Pulau	01°57'17.01" S 130°23'12.13" T	Kabupaten Raja Ampat, Provinsi Papua Barat Daya
Wamgu Ai Lu, Pulau		Pulau	01°57'07.74" S 130°23'21.45" T	Kabupaten Raja Ampat, Provinsi Papua Barat Daya
Wamgu Ai Nom, Pulau		Pulau	01°57'26.65" S 130°23'14.37" T	Kabupaten Raja Ampat, Provinsi Papua Barat Daya
Wamgu Ai Tol, Pulau		Pulau	01°57'07.04" S 130°23'21.86" T	Kabupaten Raja Ampat, Provinsi Papua Barat Daya
Wanagalaiso, Pulau		Pulau	01°26'50.03" S 130°19'28.55" T	Kabupaten Raja Ampat, Provinsi Papua Barat Daya
Wapdulu, Pulau		Pulau	02°02'25.16" S 130°22'20.93" T	Kabupaten Raja Ampat, Provinsi Papua Barat Daya
War Manak, Meos		Pulau	00°28'08.19" S 130°35'41.39" T	Kabupaten Raja Ampat, Provinsi Papua Barat Daya
Warakakket Palolon, Pulau		Pulau	02°14'56.03" S 130°34'02.62" T	Kabupaten Raja Ampat, Provinsi Papua Barat Daya
Warakakket Pat, Pulau		Pulau	02°15'04.04" S 130°33'56.88" T	Kabupaten Raja Ampat, Provinsi Papua Barat Daya
Warakakket, Pulau		Pulau	02°14'56.33" S 130°34'10.53" T	Kabupaten Raja Ampat, Provinsi Papua Barat Daya
Warakakket, Pulau		Pulau	02°14'55.99" S 130°35'53.47" T	Kabupaten Raja Ampat, Provinsi Papua Barat Daya
Waran, Yef		Pulau	01°43'02.68" S 129°57'08.38" T	Kabupaten Raja Ampat, Provinsi Papua Barat Daya
Waren, Pulau		Pulau	01°30'52.76" S 131°59'45.52" T	Kabupaten Sorong Selatan, Provinsi Papua Barat Daya
Warikaf, Pulau		Pulau	00°25'22.98" S 130°34'29.39" T	Kabupaten Raja Ampat, Provinsi Papua Barat Daya
Warir Manyanyim, Pulau		Pulau	01°05'02.78" S 131°04'50.49" T	Kabupaten Raja Ampat, Provinsi Papua Barat Daya
Warir Takektol, Pulau		Pulau	01°04'58.41" S 131°05'29.76" T	Kabupaten Raja Ampat, Provinsi Papua Barat Daya
Warir, Pulau		Pulau	01°02'04.14" S 131°06'37.12" T	Kabupaten Raja Ampat, Provinsi Papua Barat Daya

Nama Rupabumi	Nama Lain	Unsur Rupabumi	Koordinat	Keterangan Wilayah
Warkaket Yef Gancinim, Pulau		Pulau	02°15'11.38" S 130°34'20.91" T	Kabupaten Raja Ampat, Provinsi Papua Barat Daya
Warkaket Yef Juaria, Pulau		Pulau	02°15'12.08" S 130°37'20.06" T	Kabupaten Raja Ampat, Provinsi Papua Barat Daya
Warkaket Yef Kalanmei, Pulau		Pulau	02°15'12.93" S 130°37'23.72" T	Kabupaten Raja Ampat, Provinsi Papua Barat Daya
Warkaket Yef Kaliskayapa, Pulau		Pulau	02°14'58.08" S 130°34'07.61" T	Kabupaten Raja Ampat, Provinsi Papua Barat Daya
Warkaket Yef Katit, Pulau		Pulau	02°14'56.37" S 130°37'12.20" T	Kabupaten Raja Ampat, Provinsi Papua Barat Daya
Warkaket Yef Peti, Pulau		Pulau	02°14'51.20" S 130°34'14.18" T	Kabupaten Raja Ampat, Provinsi Papua Barat Daya
Waropen, Mios		Pulau	01°15'55.33" S 129°41'05.90" T	Kabupaten Raja Ampat, Provinsi Papua Barat Daya
Wartorenkoer, Pulau		Pulau	01°12'31.55" S 129°42'31.23" T	Kabupaten Raja Ampat, Provinsi Papua Barat Daya
Wasabef, Pulau		Pulau	01°00'28.69" S 131°04'02.01" T	Kabupaten Raja Ampat, Provinsi Papua Barat Daya
Wasancankaino Nikapatcol Lu Tolefia, Pulau	Pulau Wasancankaino Nikapatcollu Tolefia	Pulau	02°00'35.46" S 130°39'51.49" T	Kabupaten Raja Ampat, Provinsi Papua Barat Daya
Wasancankaino Nikapatcol Topalolon'Ya, Pulau		Pulau	02°01'10.75" S 130°40'15.24" T	Kabupaten Raja Ampat, Provinsi Papua Barat Daya
Wasancankaino Niyef Kacuo Tolanam, Pulau	Pulau Wasancankaino Niyefkacuo Tolanam	Pulau	02°00'46.78" S 130°40'20.25" T	Kabupaten Raja Ampat, Provinsi Papua Barat Daya
Wasancankaino Niyef Katem Tolol, Pulau	Pulau Wasancankaino Niyefkatem Tolol	Pulau	02°01'25.21" S 130°40'05.58" T	Kabupaten Raja Ampat, Provinsi Papua Barat Daya
Wasancankaino Niyef Paltonataya, Pulau		Pulau	02°01'13.91" S 130°39'51.95" T	Kabupaten Raja Ampat, Provinsi Papua Barat Daya
Wasancankaino Yef Kacuolu Tololya, Pulau		Pulau	02°01'25.74" S 130°40'03.59" T	Kabupaten Raja Ampat, Provinsi Papua Barat Daya
Wasfunseplay, Pulau		Pulau	01°43'11.52" S 130°05'54.31" T	Kabupaten Raja Ampat, Provinsi Papua Barat Daya
Wat Lapo, Pulau		Pulau	00°10'43.18" S 130°25'45.12" T	Kabupaten Raja Ampat, Provinsi Papua Barat Daya
Wataropop Kapacol Lu, Pulau		Pulau	02°11'39.41" S 130°14'00.38" T	Kabupaten Raja Ampat, Provinsi Papua Barat Daya
Wataropop Kapacol Tol, Pulau		Pulau	02°11'46.20" S 130°14'21.97" T	Kabupaten Raja Ampat, Provinsi Papua Barat Daya
Watoropop Kapatcol Lu, Pulau		Pulau	02°09'07.17" S 130°13'26.11" T	Kabupaten Raja Ampat, Provinsi Papua Barat Daya
Watoropop Kapatcol, Pulau		Pulau	02°11'35.14" S 130°13'57.83" T	Kabupaten Raja Ampat, Provinsi Papua Barat Daya
Waw, Yef		Pulau	00°21'23.84" S 130°34'00.24" T	Kabupaten Raja Ampat, Provinsi Papua Barat Daya
Way, Pulau		Pulau	00°41'53.79" S 130°42'35.08" T	Kabupaten Raja Ampat, Provinsi Papua Barat Daya
Wayaban Le, Pulau		Pulau	02°08'41.47" S 130°27'20.56" T	Kabupaten Raja Ampat, Provinsi Papua Barat Daya
Wayaban Lol, Pulau		Pulau	02°08'40.06" S 130°27'15.86" T	Kabupaten Raja Ampat, Provinsi Papua Barat Daya
Wayaban Yef Kayapa, Pulau		Pulau	02°08'37.02" S 130°28'25.73" T	Kabupaten Raja Ampat, Provinsi Papua Barat Daya
Wayaban Yef Noton, Pulau		Pulau	02°08'35.85" S 130°28'40.37" T	Kabupaten Raja Ampat, Provinsi Papua Barat Daya

Nama Rupabumi	Nama Lain	Unsur Rupabumi	Koordinat	Keterangan Wilayah
Wayaban Yef Saruri Bahalle, Pulau		Pulau	02°08'35.58" S 130°28'41.90" T	Kabupaten Raja Ampat, Provinsi Papua Barat Daya
Wayaban Yef Tagalun, Pulau		Pulau	02°08'39.26" S 130°27'12.39" T	Kabupaten Raja Ampat, Provinsi Papua Barat Daya
Wayaban Yef Waya, Pulau		Pulau	02°08'38.91" S 130°28'33.88" T	Kabupaten Raja Ampat, Provinsi Papua Barat Daya
Wayaban, Pulau		Pulau	02°08'44.95" S 130°28'00.97" T	Kabupaten Raja Ampat, Provinsi Papua Barat Daya
Wayabanbatta Les, Pulau		Pulau	02°08'45.47" S 130°28'42.79" T	Kabupaten Raja Ampat, Provinsi Papua Barat Daya
Wayabanbatta Lol, Pulau		Pulau	02°08'35.92" S 130°28'35.79" T	Kabupaten Raja Ampat, Provinsi Papua Barat Daya
Wayabanlenbus, Pulau		Pulau	02°08'42.31" S 130°28'59.50" T	Kabupaten Raja Ampat, Provinsi Papua Barat Daya
Wayam Bemuk, Pulau		Pulau	00°23'41.50" S 131°15'43.07" T	Kabupaten Raja Ampat, Provinsi Papua Barat Daya
Wayam Kecil, Pulau		Pulau	00°23'40.42" S 131°15'57.68" T	Kabupaten Raja Ampat, Provinsi Papua Barat Daya
Wayam, Pulau		Pulau	00°23'42.27" S 131°15'56.65" T	Kabupaten Raja Ampat, Provinsi Papua Barat Daya
Wayel Atsa, Pulau		Pulau	02°12'22.02" S 130°24'39.32" T	Kabupaten Raja Ampat, Provinsi Papua Barat Daya
Wayel Fat, Pulau		Pulau	02°12'29.58" S 130°25'05.78" T	Kabupaten Raja Ampat, Provinsi Papua Barat Daya
Wayel Fit, Pulau		Pulau	02°12'04.63" S 130°25'02.00" T	Kabupaten Raja Ampat, Provinsi Papua Barat Daya
Wayel Lafa, Pulau		Pulau	02°11'43.92" S 130°25'16.36" T	Kabupaten Raja Ampat, Provinsi Papua Barat Daya
Wayel Lafamailu, Pulau		Pulau	02°11'41.35" S 130°25'38.36" T	Kabupaten Raja Ampat, Provinsi Papua Barat Daya
Wayel Lafamaisa, Pulau		Pulau	02°11'39.24" S 130°25'27.90" T	Kabupaten Raja Ampat, Provinsi Papua Barat Daya
Wayel Lim, Pulau		Pulau	02°12'16.52" S 130°25'09.34" T	Kabupaten Raja Ampat, Provinsi Papua Barat Daya
Wayel Lu, Pulau		Pulau	02°12'18.86" S 130°24'45.46" T	Kabupaten Raja Ampat, Provinsi Papua Barat Daya
Wayel Si, Pulau		Pulau	02°11'47.87" S 130°25'06.52" T	Kabupaten Raja Ampat, Provinsi Papua Barat Daya
Wayel Tol, Pulau		Pulau	02°12'18.11" S 130°24'55.12" T	Kabupaten Raja Ampat, Provinsi Papua Barat Daya
Wayel Wal, Pulau		Pulau	02°11'55.98" S 130°25'04.40" T	Kabupaten Raja Ampat, Provinsi Papua Barat Daya
Wayel Wonom, Pulau		Pulau	02°12'13.45" S 130°25'17.63" T	Kabupaten Raja Ampat, Provinsi Papua Barat Daya
Wayel Yef Abdul Rauf, Pulau	Pulau Wayel Yef Abdul Rauf	Pulau	02°12'03.76" S 130°25'10.57" T	Kabupaten Raja Ampat, Provinsi Papua Barat Daya
Wayel Yef Alimin, Pulau		Pulau	02°12'18.38" S 130°25'01.00" T	Kabupaten Raja Ampat, Provinsi Papua Barat Daya
Wayel Yef Duris, Pulau		Pulau	02°12'10.36" S 130°25'09.01" T	Kabupaten Raja Ampat, Provinsi Papua Barat Daya
Wayel Yef Kala, Pulau		Pulau	02°12'04.65" S 130°25'22.30" T	Kabupaten Raja Ampat, Provinsi Papua Barat Daya
Wayel Yef Kaluf Tamban, Pulau	Pulau Wayel Yef Kaluftamban	Pulau	02°11'58.20" S 130°25'16.61" T	Kabupaten Raja Ampat, Provinsi Papua Barat Daya
Wayel Yef Kanosol, Pulau		Pulau	02°12'29.00" S 130°25'11.77" T	Kabupaten Raja Ampat, Provinsi Papua Barat Daya

Nama Rupabumi	Nama Lain	Unsur Rupabumi	Koordinat	Keterangan Wilayah
Wayel Yef Kurucut, Pulau		Pulau	02°12'26.60" S 130°24'49.29" T	Kabupaten Raja Ampat, Provinsi Papua Barat Daya
Wayel Yef Lanam, Pulau		Pulau	02°11'45.16" S 130°25'21.83" T	Kabupaten Raja Ampat, Provinsi Papua Barat Daya
Wayel Yef Lili, Pulau		Pulau	02°11'46.52" S 130°25'24.85" T	Kabupaten Raja Ampat, Provinsi Papua Barat Daya
Wayel Yef Manmenik, Pulau		Pulau	02°12'19.31" S 130°25'02.10" T	Kabupaten Raja Ampat, Provinsi Papua Barat Daya
Wayel Yef Masos, Pulau		Pulau	02°12'06.90" S 130°25'25.86" T	Kabupaten Raja Ampat, Provinsi Papua Barat Daya
Wayel Yef Meten, Pulau		Pulau	02°12'13.63" S 130°25'24.10" T	Kabupaten Raja Ampat, Provinsi Papua Barat Daya
Wayel Yef Mohau, Pulau		Pulau	02°12'23.06" S 130°24'55.86" T	Kabupaten Raja Ampat, Provinsi Papua Barat Daya
Wayel Yef Palou, Pulau		Pulau	02°11'57.99" S 130°24'59.96" T	Kabupaten Raja Ampat, Provinsi Papua Barat Daya
Wayel Yef Rahman, Pulau	Wayel Yef Lagai	Pulau	02°12'53.21" S 130°24'47.58" T	Kabupaten Raja Ampat, Provinsi Papua Barat Daya
Wayel Yef Sanaumfom, Pulau		Pulau	02°11'49.21" S 130°25'34.18" T	Kabupaten Raja Ampat, Provinsi Papua Barat Daya
Wayel Yef Saruri, Pulau		Pulau	02°12'22.25" S 130°24'49.23" T	Kabupaten Raja Ampat, Provinsi Papua Barat Daya
Wayel Yef Taptop, Pulau		Pulau	02°12'24.32" S 130°25'15.89" T	Kabupaten Raja Ampat, Provinsi Papua Barat Daya
Wayel Yef Utlukum, Pulau		Pulau	02°12'02.72" S 130°25'17.79" T	Kabupaten Raja Ampat, Provinsi Papua Barat Daya
Wayel, Pulau		Pulau	02°11'57.07" S 130°25'24.18" T	Kabupaten Raja Ampat, Provinsi Papua Barat Daya
Wayilbatan, Pulau		Pulau	02°12'42.18" S 130°25'58.45" T	Kabupaten Raja Ampat, Provinsi Papua Barat Daya
Waylu Genan, Yef		Pulau	00°17'43.69" S 130°53'38.83" T	Kabupaten Raja Ampat, Provinsi Papua Barat Daya
Waylu Peley, Yef		Pulau	00°17'43.54" S 130°53'44.86" T	Kabupaten Raja Ampat, Provinsi Papua Barat Daya
Waywumupsop, Yef		Pulau	00°10'46.26" U 130°02'53.09" T	Kabupaten Raja Ampat, Provinsi Papua Barat Daya
We'Tul, Pulau		Pulau	00°03'06.89" S 130°37'17.00" T	Kabupaten Raja Ampat, Provinsi Papua Barat Daya
Weijja, Pulau		Pulau	00°12'56.15" S 130°19'00.14" T	Kabupaten Raja Ampat, Provinsi Papua Barat Daya
Weijjim Ganana, Pulau		Pulau	01°28'10.43" S 130°15'44.45" T	Kabupaten Raja Ampat, Provinsi Papua Barat Daya
Weijjim Pale, Pulau		Pulau	01°28'23.26" S 130°14'23.19" T	Kabupaten Raja Ampat, Provinsi Papua Barat Daya
Welekngaulo Atsa, Pulau		Pulau	01°52'15.00" S 130°25'03.40" T	Kabupaten Raja Ampat, Provinsi Papua Barat Daya
Welekngaulo Fat, Pulau		Pulau	01°52'06.62" S 130°25'03.04" T	Kabupaten Raja Ampat, Provinsi Papua Barat Daya
Welekngaulo Lu, Pulau		Pulau	01°52'12.83" S 130°25'03.70" T	Kabupaten Raja Ampat, Provinsi Papua Barat Daya
Welekngaulo Tol, Pulau		Pulau	01°52'07.86" S 130°25'05.55" T	Kabupaten Raja Ampat, Provinsi Papua Barat Daya
Weslu, Pulau		Pulau	01°42'51.20" S 130°08'23.12" T	Kabupaten Raja Ampat, Provinsi Papua Barat Daya
Wolo, Pulau		Pulau	01°07'45.54" S 131°10'35.74" T	Kabupaten Sorong, Provinsi Papua Barat Daya

Nama Rupabumi	Nama Lain	Unsur Rupabumi	Koordinat	Keterangan Wilayah
Wologenan, Pulau		Pulau	01°08'43.58" S 131°10'56.78" T	Kabupaten Sorong, Provinsi Papua Barat Daya
Wono Genan, Nus		Pulau	00°06'49.48" U 130°08'55.01" T	Kabupaten Raja Ampat, Provinsi Papua Barat Daya
Wono, Nus		Pulau	00°06'49.07" U 130°08'57.00" T	Kabupaten Raja Ampat, Provinsi Papua Barat Daya
Wowaran Kapatcol Tokacano, Pulau		Pulau	01°59'18.43" S 130°33'51.81" T	Kabupaten Raja Ampat, Provinsi Papua Barat Daya
Wowaran Nikapatcol Ganan Topalenilaf, Pulau		Pulau	01°59'35.22" S 130°33'56.54" T	Kabupaten Raja Ampat, Provinsi Papua Barat Daya
Wowaran Nikapatcol Kacuo Tiptatole, Pulau	Pulau Wowaran Nikapatcolkacuo Tiptatole	Pulau	01°59'35.36" S 130°33'51.18" T	Kabupaten Raja Ampat, Provinsi Papua Barat Daya
Wowaran Nikapatcol Kacuo Tiptatolol, Pulau	Pulau Wowaran Nikapatcolkacuo Tiptatolol	Pulau	01°59'34.41" S 130°33'51.17" T	Kabupaten Raja Ampat, Provinsi Papua Barat Daya
Wowaran Nikapatcol Kacuo Tololya, Pulau		Pulau	01°59'17.76" S 130°33'48.02" T	Kabupaten Raja Ampat, Provinsi Papua Barat Daya
Wowaran Nikapatcol Kacuo Tonilapya, Pulau		Pulau	01°59'37.43" S 130°34'07.65" T	Kabupaten Raja Ampat, Provinsi Papua Barat Daya
Wowaran Nikapatcol Lenatatololya, Pulau		Pulau	01°59'19.03" S 130°33'51.40" T	Kabupaten Raja Ampat, Provinsi Papua Barat Daya
Wowaran Nikapatcol Masostololya, Pulau		Pulau	01°59'17.94" S 130°33'50.82" T	Kabupaten Raja Ampat, Provinsi Papua Barat Daya
Wowaran Nikapatcol Paleto Lapaleya, Pulau	Pulau Wowaran Nikapatcolpaleto Lapaleya	Pulau	01°59'36.33" S 130°33'56.21" T	Kabupaten Raja Ampat, Provinsi Papua Barat Daya
Wowaran Nikapatcol Paletomulmol, Pulau		Pulau	01°59'36.80" S 130°34'08.49" T	Kabupaten Raja Ampat, Provinsi Papua Barat Daya
Wowaran Nikapatcol Tolennataya, Pulau		Pulau	01°59'21.18" S 130°33'50.10" T	Kabupaten Raja Ampat, Provinsi Papua Barat Daya
Wowaran Nikapatcol Tolenpalyasancopo, Pulau		Pulau	01°59'18.89" S 130°33'47.67" T	Kabupaten Raja Ampat, Provinsi Papua Barat Daya
Wowaran Nikapatcol Torapatlea, Pulau		Pulau	01°59'36.75" S 130°34'07.52" T	Kabupaten Raja Ampat, Provinsi Papua Barat Daya
Wowaran Nikapatcol Toyasancopo, Pulau		Pulau	01°59'17.99" S 130°33'39.03" T	Kabupaten Raja Ampat, Provinsi Papua Barat Daya
Wowaran Nikapatcol Yeflapya, Pulau		Pulau	01°59'19.61" S 130°33'42.41" T	Kabupaten Raja Ampat, Provinsi Papua Barat Daya
Wun Peley, Pulau		Pulau	00°04'51.01" S 130°19'51.15" T	Kabupaten Raja Ampat, Provinsi Papua Barat Daya
Ya Ganan, Pulau		Pulau	02°02'49.53" S 130°24'44.08" T	Kabupaten Raja Ampat, Provinsi Papua Barat Daya
Ya Pale, Pulau		Pulau	02°02'32.74" S 130°24'19.71" T	Kabupaten Raja Ampat, Provinsi Papua Barat Daya
Yabal, Nus		Pulau	00°08'04.31" U 130°04'10.21" T	Kabupaten Raja Ampat, Provinsi Papua Barat Daya
Yabatan Atsa, Pulau		Pulau	02°00'36.21" S 130°28'46.75" T	Kabupaten Raja Ampat, Provinsi Papua Barat Daya
Yabatan Fat, Pulau		Pulau	02°00'11.59" S 130°28'34.01" T	Kabupaten Raja Ampat, Provinsi Papua Barat Daya
Yabatan Lim, Pulau		Pulau	01°59'59.74" S 130°27'51.89" T	Kabupaten Raja Ampat, Provinsi Papua Barat Daya
Yabatan Lu, Pulau		Pulau	02°00'23.86" S 130°28'54.02" T	Kabupaten Raja Ampat, Provinsi Papua Barat Daya
Yabatan Tol, Pulau		Pulau	02°00'25.07" S 130°29'04.23" T	Kabupaten Raja Ampat, Provinsi Papua Barat Daya



Nama Rupabumi	Nama Lain	Unsur Rupabumi	Koordinat	Keterangan Wilayah
Yabatan, Pulau		Pulau	02°00'40.06" S 130°25'15.65" T	Kabupaten Raja Ampat, Provinsi Papua Barat Daya
Yal Ganan, Pulau		Pulau	02°06'26.89" S 130°35'03.86" T	Kabupaten Raja Ampat, Provinsi Papua Barat Daya
Yal Genan, Nus		Pulau	00°10'37.39" U 130°01'59.08" T	Kabupaten Raja Ampat, Provinsi Papua Barat Daya
Yal Pale, Pulau		Pulau	02°06'23.31" S 130°35'05.20" T	Kabupaten Raja Ampat, Provinsi Papua Barat Daya
Yal Sapen, Yef		Pulau	02°06'22.47" S 130°34'59.56" T	Kabupaten Raja Ampat, Provinsi Papua Barat Daya
Yal, Nus		Pulau	00°10'37.18" U 130°01'56.72" T	Kabupaten Raja Ampat, Provinsi Papua Barat Daya
Yal, Nus		Pulau	00°07'16.63" S 130°40'13.52" T	Kabupaten Raja Ampat, Provinsi Papua Barat Daya
Yal, Yef		Pulau	01°39'39.88" S 131°26'25.18" T	Kabupaten Sorong, Provinsi Papua Barat Daya
Yam Mgun, Sam		Pulau	00°49'59.12" S 131°12'42.48" T	Kota Sorong, Provinsi Papua Barat Daya
Yamnini Kaleke Tolol, Pulau		Pulau	01°58'17.46" S 130°28'45.67" T	Kabupaten Raja Ampat, Provinsi Papua Barat Daya
Yamnini Kapatcol Tolol, Pulau		Pulau	01°58'30.19" S 130°29'25.23" T	Kabupaten Raja Ampat, Provinsi Papua Barat Daya
Yamnini Nikapatcol Toganan, Pulau		Pulau	01°58'21.29" S 130°29'27.53" T	Kabupaten Raja Ampat, Provinsi Papua Barat Daya
Yamnini To Palea, Pulau		Pulau	01°58'24.21" S 130°28'53.01" T	Kabupaten Raja Ampat, Provinsi Papua Barat Daya
Yamnini Yefpale Tololya, Pulau		Pulau	01°58'17.60" S 130°29'35.58" T	Kabupaten Raja Ampat, Provinsi Papua Barat Daya
Yamnini Yefto Lapaleo, Pulau		Pulau	01°58'40.28" S 130°28'49.44" T	Kabupaten Raja Ampat, Provinsi Papua Barat Daya
Yamnini, Pulau		Pulau	01°58'21.65" S 130°29'28.07" T	Kabupaten Raja Ampat, Provinsi Papua Barat Daya
Yamnini, Pulau		Pulau	01°58'23.72" S 130°28'49.32" T	Kabupaten Raja Ampat, Provinsi Papua Barat Daya
Yamniyef, Pulau		Pulau	00°18'51.51" S 130°38'22.79" T	Kabupaten Raja Ampat, Provinsi Papua Barat Daya
Yan, Pulau		Pulau	02°07'54.97" S 130°07'15.06" T	Kabupaten Raja Ampat, Provinsi Papua Barat Daya
Yanggelo, Pulau		Pulau	00°30'52.02" S 130°27'12.98" T	Kabupaten Raja Ampat, Provinsi Papua Barat Daya
Yankisi, Pulau		Pulau	02°03'10.71" S 130°22'13.14" T	Kabupaten Raja Ampat, Provinsi Papua Barat Daya
Yapap Kapatcol Doko, Pulau		Pulau	01°57'31.99" S 130°29'21.22" T	Kabupaten Raja Ampat, Provinsi Papua Barat Daya
Yapap Kapatcol Katalis, Pulau		Pulau	01°57'31.42" S 130°29'21.50" T	Kabupaten Raja Ampat, Provinsi Papua Barat Daya
Yapap Kapatcol Katem Rapat, Pulau	Pulau Yapapkatatcol Katem Rapat	Pulau	01°57'50.65" S 130°29'07.35" T	Kabupaten Raja Ampat, Provinsi Papua Barat Daya
Yapap Kapatcol Katem, Pulau		Pulau	01°57'35.65" S 130°29'06.33" T	Kabupaten Raja Ampat, Provinsi Papua Barat Daya
Yapap Kapatcol Lu Rapat, Pulau	Pulau Yapapkatatcol Lu Rapat	Pulau	01°57'49.38" S 130°29'07.32" T	Kabupaten Raja Ampat, Provinsi Papua Barat Daya
Yapap Kapatcol Manyanim, Pulau		Pulau	01°57'39.22" S 130°29'05.44" T	Kabupaten Raja Ampat, Provinsi Papua Barat Daya



Nama Rupabumi	Nama Lain	Unsur Rupabumi	Koordinat	Keterangan Wilayah
Yapap Kapatcol Mul, Pulau		Pulau	01°57'39.66" S 130°29'02.01" T	Kabupaten Raja Ampat, Provinsi Papua Barat Daya
Yapap Kapatcol Sasulut, Pulau		Pulau	01°57'53.69" S 130°29'19.35" T	Kabupaten Raja Ampat, Provinsi Papua Barat Daya
Yapap Kapatcol Tol Rapat, Pulau		Pulau	01°57'47.46" S 130°29'05.91" T	Kabupaten Raja Ampat, Provinsi Papua Barat Daya
Yapap Kapatcol Tolilya, Pulau		Pulau	01°57'53.34" S 130°29'24.00" T	Kabupaten Raja Ampat, Provinsi Papua Barat Daya
Yapap Kapatcol Tomalanya, Pulau		Pulau	01°57'53.07" S 130°29'22.08" T	Kabupaten Raja Ampat, Provinsi Papua Barat Daya
Yapap Kaptcol Beskete, Pulau		Pulau	01°57'49.59" S 130°29'21.34" T	Kabupaten Raja Ampat, Provinsi Papua Barat Daya
Yapap Kaptcol Lu, Pulau		Pulau	01°57'28.22" S 130°29'17.49" T	Kabupaten Raja Ampat, Provinsi Papua Barat Daya
Yapap Nikapatcol, Pulau		Pulau	01°58'04.05" S 130°29'15.47" T	Kabupaten Raja Ampat, Provinsi Papua Barat Daya
Yapap Niyefto Palolon'Ya, Pulau		Pulau	01°58'00.99" S 130°29'19.05" T	Kabupaten Raja Ampat, Provinsi Papua Barat Daya
Yapap Niyeftolea, Pulau		Pulau	01°57'56.27" S 130°29'21.23" T	Kabupaten Raja Ampat, Provinsi Papua Barat Daya
Yapap Yef Lu, Pulau		Pulau	01°57'36.65" S 130°29'06.51" T	Kabupaten Raja Ampat, Provinsi Papua Barat Daya
Yapap Yef Mul, Pulau		Pulau	01°57'38.40" S 130°29'06.05" T	Kabupaten Raja Ampat, Provinsi Papua Barat Daya
Yapap Yeflu Fatabuo, Pulau		Pulau	01°57'32.32" S 130°29'30.67" T	Kabupaten Raja Ampat, Provinsi Papua Barat Daya
Yapap Yefpale, Pulau		Pulau	01°57'25.67" S 130°29'21.18" T	Kabupaten Raja Ampat, Provinsi Papua Barat Daya
Yapop Atsa, Pulau		Pulau	01°58'07.64" S 130°28'48.16" T	Kabupaten Raja Ampat, Provinsi Papua Barat Daya
Yapop Fat, Pulau		Pulau	01°57'47.43" S 130°29'00.09" T	Kabupaten Raja Ampat, Provinsi Papua Barat Daya
Yapop Lim, Pulau		Pulau	01°57'46.80" S 130°29'20.04" T	Kabupaten Raja Ampat, Provinsi Papua Barat Daya
Yapop Lim, Pulau		Pulau	01°57'49.22" S 130°29'10.80" T	Kabupaten Raja Ampat, Provinsi Papua Barat Daya
Yapop Lu, Pulau		Pulau	01°58'05.07" S 130°28'58.93" T	Kabupaten Raja Ampat, Provinsi Papua Barat Daya
Yapop Tol, Pulau		Pulau	01°58'01.08" S 130°28'51.90" T	Kabupaten Raja Ampat, Provinsi Papua Barat Daya
Yapop Wal, Pulau		Pulau	01°57'42.29" S 130°29'25.39" T	Kabupaten Raja Ampat, Provinsi Papua Barat Daya
Yapop Wonom, Pulau		Pulau	01°57'37.56" S 130°29'17.10" T	Kabupaten Raja Ampat, Provinsi Papua Barat Daya
Yapop, Pulau		Pulau	01°57'58.04" S 130°29'05.65" T	Kabupaten Raja Ampat, Provinsi Papua Barat Daya
Yar Mar, Meos		Pulau	00°28'07.06" S 130°35'47.19" T	Kabupaten Raja Ampat, Provinsi Papua Barat Daya
Yar Marii, Pulau		Pulau	00°21'41.55" S 130°34'28.71" T	Kabupaten Raja Ampat, Provinsi Papua Barat Daya
Yar, Meos		Pulau	00°26'25.73" S 130°29'25.39" T	Kabupaten Raja Ampat, Provinsi Papua Barat Daya
Yari, Pulau		Pulau	00°44'10.68" S 130°08'29.36" T	Kabupaten Raja Ampat, Provinsi Papua Barat Daya
Yarif, Pulau		Pulau	01°08'46.12" S 131°10'05.13" T	Kabupaten Sorong, Provinsi Papua Barat Daya

Nama Rupabumi	Nama Lain	Unsur Rupabumi	Koordinat	Keterangan Wilayah
Yarweser, Pulau		Pulau	00°46'33.43" S 130°46'16.02" T	Kabupaten Raja Ampat, Provinsi Papua Barat Daya
Yat, Pulau		Pulau	00°50'59.29" S 130°52'08.62" T	Kabupaten Raja Ampat, Provinsi Papua Barat Daya
Yat, Yef		Pulau	00°30'16.78" S 130°39'57.29" T	Kabupaten Raja Ampat, Provinsi Papua Barat Daya
Yawya Barat, Pulau		Pulau	01°01'26.80" S 131°12'31.21" T	Kabupaten Sorong, Provinsi Papua Barat Daya
Yawya Timur, Pulau		Pulau	01°01'16.67" S 131°13'16.03" T	Kabupaten Sorong, Provinsi Papua Barat Daya
Yawya, Pulau		Pulau	01°01'09.58" S 131°12'45.46" T	Kabupaten Sorong, Provinsi Papua Barat Daya
Yeben, Yef		Pulau	00°09'43.79" U 130°01'14.07" T	Kabupaten Raja Ampat, Provinsi Papua Barat Daya
Yef, Pulau		Pulau	00°13'40.31" S 130°42'47.37" T	Kabupaten Raja Ampat, Provinsi Papua Barat Daya
Yefbi Kayere, Pulau		Pulau	02°03'24.81" S 130°10'12.96" T	Kabupaten Raja Ampat, Provinsi Papua Barat Daya
Yefkaca Kapatcol Lentole, Pulau		Pulau	01°58'50.54" S 130°48'26.65" T	Kabupaten Raja Ampat, Provinsi Papua Barat Daya
Yefkaca Nikapatcol Gamoto, Pulau		Pulau	01°58'45.45" S 130°48'38.40" T	Kabupaten Raja Ampat, Provinsi Papua Barat Daya
Yefkaca Nikapatcol Kacuo, Pulau		Pulau	01°58'08.78" S 130°47'46.97" T	Kabupaten Raja Ampat, Provinsi Papua Barat Daya
Yefkaca Nikapatcol Kacuotomalmofata, Pulau		Pulau	01°58'32.68" S 130°48'12.88" T	Kabupaten Raja Ampat, Provinsi Papua Barat Daya
Yefkaca Nikapatcol Tololya, Pulau		Pulau	01°58'13.98" S 130°48'06.44" T	Kabupaten Raja Ampat, Provinsi Papua Barat Daya
Yefkaca Nikapatcol Tometen-Ya, Pulau		Pulau	01°58'04.63" S 130°47'50.16" T	Kabupaten Raja Ampat, Provinsi Papua Barat Daya
Yefkaca Nikapatcol Yefpin, Pulau		Pulau	01°58'25.02" S 130°48'00.06" T	Kabupaten Raja Ampat, Provinsi Papua Barat Daya
Yefkaca Nikapatcolkacuo Gapopopya, Pulau		Pulau	01°58'02.48" S 130°47'56.64" T	Kabupaten Raja Ampat, Provinsi Papua Barat Daya
Yefkaca Nikapatcolkacuo Tolanam, Pulau		Pulau	01°58'03.56" S 130°47'53.85" T	Kabupaten Raja Ampat, Provinsi Papua Barat Daya
Yefnoton Kapatcol Palpalafi, Pulau		Pulau	01°58'31.50" S 130°29'36.85" T	Kabupaten Raja Ampat, Provinsi Papua Barat Daya
Yefnoton Nikakapatcol Kacuo, Pulau		Pulau	01°58'35.61" S 130°29'35.08" T	Kabupaten Raja Ampat, Provinsi Papua Barat Daya
Yefnoton Nikapatcol Pallahsancau, Pulau		Pulau	01°58'28.95" S 130°29'31.24" T	Kabupaten Raja Ampat, Provinsi Papua Barat Daya
Yefnoton Palpalim, Pulau		Pulau	01°58'33.39" S 130°29'32.38" T	Kabupaten Raja Ampat, Provinsi Papua Barat Daya
Yefpale Tolanlintau, Pulau		Pulau	01°58'16.61" S 130°27'09.42" T	Kabupaten Raja Ampat, Provinsi Papua Barat Daya
Yefpyan Nikapatcol Tolentole, Pulau		Pulau	02°02'06.20" S 130°45'59.15" T	Kabupaten Raja Ampat, Provinsi Papua Barat Daya
Yefsamaga Kapatcol Toganam, Pulau		Pulau	02°05'09.20" S 130°10'01.20" T	Kabupaten Raja Ampat, Provinsi Papua Barat Daya
Yefsamaga Kapatcol Tometen, Pulau		Pulau	02°05'09.84" S 130°09'59.25" T	Kabupaten Raja Ampat, Provinsi Papua Barat Daya
Yefsamaga Kapatcol Yasancop, Pulau		Pulau	02°05'10.56" S 130°10'06.48" T	Kabupaten Raja Ampat, Provinsi Papua Barat Daya
Yefto Bayampop Lapaleo, Pulau		Pulau	01°58'02.16" S 130°27'56.93" T	Kabupaten Raja Ampat, Provinsi Papua Barat Daya

Nama Rupabumi	Nama Lain	Unsur Rupabumi	Koordinat	Keterangan Wilayah
Yefto Fanfanlol Lapja, Pulau		Pulau	01°58'15.16" S 130°26'30.54" T	Kabupaten Raja Ampat, Provinsi Papua Barat Daya
Yefto Kaloinmato, Pulau		Pulau	01°57'23.96" S 130°27'20.12" T	Kabupaten Raja Ampat, Provinsi Papua Barat Daya
Yefto Narapatle, Pulau		Pulau	01°57'26.31" S 130°27'21.19" T	Kabupaten Raja Ampat, Provinsi Papua Barat Daya
Yefto Nasandar Lasancau, Pulau		Pulau	01°58'22.73" S 130°26'29.44" T	Kabupaten Raja Ampat, Provinsi Papua Barat Daya
Yefto Nasandar Lasancopo, Pulau		Pulau	01°58'24.03" S 130°26'28.45" T	Kabupaten Raja Ampat, Provinsi Papua Barat Daya
Yefto Nasandar Leja, Pulau		Pulau	01°58'24.56" S 130°26'29.14" T	Kabupaten Raja Ampat, Provinsi Papua Barat Daya
Yefto Palolono, Pulau		Pulau	01°57'32.05" S 130°27'26.28" T	Kabupaten Raja Ampat, Provinsi Papua Barat Daya
Yefto Rapat, Pulau		Pulau	01°57'24.90" S 130°26'52.28" T	Kabupaten Raja Ampat, Provinsi Papua Barat Daya
Yefto Wayaban, Pulau		Pulau	02°08'35.13" S 130°28'44.77" T	Kabupaten Raja Ampat, Provinsi Papua Barat Daya
Yeftole To Nafatabuya, Pulau		Pulau	01°57'30.62" S 130°27'00.23" T	Kabupaten Raja Ampat, Provinsi Papua Barat Daya
Yellit Genan, Pulau		Pulau	02°11'44.07" S 130°36'37.49" T	Kabupaten Raja Ampat, Provinsi Papua Barat Daya
Yellit Lol, Pulau		Pulau	02°11'24.29" S 130°36'10.41" T	Kabupaten Raja Ampat, Provinsi Papua Barat Daya
Yellit Pale, Pulau		Pulau	02°11'31.62" S 130°35'46.93" T	Kabupaten Raja Ampat, Provinsi Papua Barat Daya
Yellit Palolon, Pulau		Pulau	02°11'39.44" S 130°36'30.64" T	Kabupaten Raja Ampat, Provinsi Papua Barat Daya
Yellu, Pulau		Pulau	02°03'27.99" S 130°24'39.75" T	Kabupaten Raja Ampat, Provinsi Papua Barat Daya
Yellu, Pulau		Pulau	02°05'27.40" S 130°11'35.02" T	Kabupaten Raja Ampat, Provinsi Papua Barat Daya
Yen Aiwawir, Pulau		Pulau	01°08'57.98" S 129°50'49.39" T	Kabupaten Raja Ampat, Provinsi Papua Barat Daya
Yen Koru Mkan, Pulau		Pulau	00°36'13.05" S 130°16'42.44" T	Kabupaten Raja Ampat, Provinsi Papua Barat Daya
Yen Pap, Pulau		Pulau	00°19'45.29" S 130°34'33.76" T	Kabupaten Raja Ampat, Provinsi Papua Barat Daya
Yerusir, Pulau		Pulau	01°01'36.48" S 131°13'44.11" T	Kabupaten Sorong, Provinsi Papua Barat Daya
Yesbelai, Pulau		Pulau	00°02'41.44" S 130°44'00.70" T	Kabupaten Raja Ampat, Provinsi Papua Barat Daya
Yewen Kecil, Pulau		Pulau	00°29'15.55" S 130°20'14.67" T	Kabupaten Raja Ampat, Provinsi Papua Barat Daya
Yewen, Pulau		Pulau	00°29'02.81" S 130°21'07.89" T	Kabupaten Raja Ampat, Provinsi Papua Barat Daya
Yinlen, Yef		Pulau	00°05'47.09" U 130°13'51.34" T	Kabupaten Raja Ampat, Provinsi Papua Barat Daya
Yipin Ganan, Yef		Pulau	00°24'57.75" S 130°36'16.44" T	Kabupaten Raja Ampat, Provinsi Papua Barat Daya
Yipin Niwui, Pulau		Pulau	00°06'57.92" S 130°21'33.87" T	Kabupaten Raja Ampat, Provinsi Papua Barat Daya
Yipin Pele, Yef		Pulau	00°24'58.28" S 130°36'14.92" T	Kabupaten Raja Ampat, Provinsi Papua Barat Daya
Yipin, Yef		Pulau	00°10'14.27" U 130°02'19.23" T	Kabupaten Raja Ampat, Provinsi Papua Barat Daya

Nama Rupabumi	Nama Lain	Unsur Rupabumi	Koordinat	Keterangan Wilayah
Yogtomula Nikapatcol Kacuo Topalpalafi, Pulau	Pulau Yogtomula Nikapatcolkacuo Topalpalafi	Pulau	02°00'00.41" S 130°37'26.19" T	Kabupaten Raja Ampat, Provinsi Papua Barat Daya
Yogtomula Nikapatcol Malan Topalafi, Pulau		Pulau	02°00'03.08" S 130°37'26.94" T	Kabupaten Raja Ampat, Provinsi Papua Barat Daya
Yogtomula Nikapatcol Malantopalpalim, Pulau		Pulau	02°00'03.62" S 130°37'34.70" T	Kabupaten Raja Ampat, Provinsi Papua Barat Daya
Yogtomula Nikapatcol Totiplolya, Pulau		Pulau	02°00'11.87" S 130°37'25.52" T	Kabupaten Raja Ampat, Provinsi Papua Barat Daya
Yok Ganan, Yef		Pulau	00°12'40.16" S 130°22'17.63" T	Kabupaten Raja Ampat, Provinsi Papua Barat Daya
Yolep Kapatcol Tolol, Pulau		Pulau	02°08'22.31" S 130°55'20.96" T	Kabupaten Raja Ampat, Provinsi Papua Barat Daya
Yolep Nikapatcol Nilentao, Pulau		Pulau	02°08'17.58" S 130°55'21.61" T	Kabupaten Raja Ampat, Provinsi Papua Barat Daya
Yolep Nikapatcol Totiptao, Pulau		Pulau	02°08'20.29" S 130°55'21.98" T	Kabupaten Raja Ampat, Provinsi Papua Barat Daya
Yolep Yefpale Lasancopo, Pulau		Pulau	02°08'12.61" S 130°55'11.31" T	Kabupaten Raja Ampat, Provinsi Papua Barat Daya
Yor Kamutu, Pulau		Pulau	00°25'00.96" S 130°40'58.15" T	Kabupaten Raja Ampat, Provinsi Papua Barat Daya
Yos Kapatcol Lu, Pulau		Pulau	02°07'25.34" S 130°17'46.20" T	Kabupaten Raja Ampat, Provinsi Papua Barat Daya
Yos Kapatcol Sa, Pulau		Pulau	02°07'24.78" S 130°17'47.65" T	Kabupaten Raja Ampat, Provinsi Papua Barat Daya
Yos Kapatcol Tol, Pulau		Pulau	02°07'25.66" S 130°17'45.83" T	Kabupaten Raja Ampat, Provinsi Papua Barat Daya
Yos Yeffo Kai, Pulau		Pulau	02°07'02.17" S 130°19'08.13" T	Kabupaten Raja Ampat, Provinsi Papua Barat Daya
Yos, Pulau		Pulau	02°07'08.17" S 130°18'56.25" T	Kabupaten Raja Ampat, Provinsi Papua Barat Daya
Yoto Mak Ganan, Pulau		Pulau	00°19'31.32" S 130°39'51.84" T	Kabupaten Raja Ampat, Provinsi Papua Barat Daya
Yoto Mak, Pulau		Pulau	00°19'29.76" S 130°39'47.70" T	Kabupaten Raja Ampat, Provinsi Papua Barat Daya
Youw, Pulau		Pulau	00°47'14.01" S 130°45'23.36" T	Kabupaten Raja Ampat, Provinsi Papua Barat Daya
Ytey Genan, Pulau		Pulau	00°23'58.87" S 130°36'18.17" T	Kabupaten Raja Ampat, Provinsi Papua Barat Daya
Yu, Pulau		Pulau	02°01'54.00" S 130°03'52.55" T	Kabupaten Raja Ampat, Provinsi Papua Barat Daya
Yunuwak, Pulau		Pulau	00°03'57.21" S 130°11'21.39" T	Kabupaten Raja Ampat, Provinsi Papua Barat Daya
Yus, Yef		Pulau	01°45'11.96" S 131°08'34.59" T	Kabupaten Sorong, Provinsi Papua Barat Daya



The background features a light gray grid of dots of varying sizes. Overlaid on this are several geometric shapes: a large dark gray L-shaped block in the top right corner, a medium gray L-shaped block in the top right corner, a dark gray L-shaped block in the bottom left corner, and a medium gray L-shaped block in the bottom left corner.

**28**

## **PAPUA SELATAN**





Nama Rupabumi	Nama Lain	Unsur Rupabumi	Koordinat	Keterangan Wilayah
Binar, Pulau		Pulau	05°12'30.66" S 137°31'00.95" T	Kabupaten Asmat, Provinsi Papua Selatan
Fumirpits, Pulau		Pulau	05°12'43.07" S 137°31'18.41" T	Kabupaten Asmat, Provinsi Papua Selatan
Habe, Pulau		Pulau	08°14'31.99" S 139°26'31.99" T	Kabupaten Merauke, Provinsi Papua Selatan
Kolepom, Pulau		Pulau	07°53'44.99" S 138°21'51.00" T	Kabupaten Merauke, Provinsi Papua Selatan
Komolom, Pulau		Pulau	08°16'41.44" S 138°44'46.22" T	Kabupaten Merauke, Provinsi Papua Selatan
Laag, Pulau		Pulau	05°20'41.94" S 137°44'15.83" T	Kabupaten Asmat, Provinsi Papua Selatan
Somerwoo, Pulau		Pulau	05°11'07.00" S 137°30'18.00" T	Kabupaten Asmat, Provinsi Papua Selatan



The background features a light gray grid of dots of varying sizes. In the top right corner, there is a large dark gray geometric shape with a stepped, angular profile. On the right edge, there is a vertical gray bar with a diagonal cutout. In the bottom left corner, there is another dark gray geometric shape, similar in style to the one in the top right, and a vertical gray bar with a diagonal cutout.

**29**

## **PAPUA TENGAH**



Nama Rupabumi	Nama Lain	Unsur Rupabumi	Koordinat	Keterangan Wilayah
Aamone, Pulau		Pulau	03°01'35.57" S 134°49'39.58" T	Kabupaten Nabire, Provinsi Papua Tengah
Ahe, Pulau		Pulau	03°05'20.51" S 135°33'41.37" T	Kabupaten Nabire, Provinsi Papua Tengah
Ahiba, Pulau		Pulau	03°05'39.12" S 135°37'19.72" T	Kabupaten Nabire, Provinsi Papua Tengah
Ajawawa, Pulau		Pulau	02°52'44.13" S 134°51'26.95" T	Kabupaten Nabire, Provinsi Papua Tengah
Amamapare, Pulau		Pulau	04°50'52.00" S 136°46'53.00" T	Kabupaten Mimika, Provinsi Papua Tengah
Anggrameos, Pulau		Pulau	02°42'15.00" S 134°49'59.99" T	Kabupaten Nabire, Provinsi Papua Tengah
Anjing, Pulau		Pulau	04°54'45.07" S 136°52'55.27" T	Kabupaten Mimika, Provinsi Papua Tengah
Awatiri, Pulau		Pulau	04°53'14.97" S 136°47'14.34" T	Kabupaten Mimika, Provinsi Papua Tengah
Bidadari, Pulau		Pulau	04°53'48.82" S 136°47'45.94" T	Kabupaten Mimika, Provinsi Papua Tengah
Bon, Pulau		Pulau	02°59'25.00" S 134°51'25.99" T	Kabupaten Nabire, Provinsi Papua Tengah
Botre Kecil, Pulau		Pulau	02°52'56.46" S 134°51'20.31" T	Kabupaten Nabire, Provinsi Papua Tengah
Botre, Pulau		Pulau	02°52'55.24" S 134°51'23.01" T	Kabupaten Nabire, Provinsi Papua Tengah
Bumbui, Pulau		Pulau	02°54'41.27" S 134°48'13.41" T	Kabupaten Nabire, Provinsi Papua Tengah
Deniaje, Pulau		Pulau	02°58'16.00" S 134°50'30.00" T	Kabupaten Nabire, Provinsi Papua Tengah
Hariti, Pulau		Pulau	03°05'08.99" S 135°37'09.99" T	Kabupaten Nabire, Provinsi Papua Tengah
Here Uti, Pulau		Pulau	03°05'39.71" S 135°36'13.21" T	Kabupaten Nabire, Provinsi Papua Tengah
Here, Pulau		Pulau	03°05'51.00" S 135°35'56.00" T	Kabupaten Nabire, Provinsi Papua Tengah
Hinabua, Pulau		Pulau	02°54'50.06" S 134°49'40.48" T	Kabupaten Nabire, Provinsi Papua Tengah
Iwowaje, Pulau		Pulau	03°09'46.00" S 134°53'26.99" T	Kabupaten Nabire, Provinsi Papua Tengah
Kabuai, Pulau		Pulau	02°32'48.00" S 134°53'02.00" T	Kabupaten Nabire, Provinsi Papua Tengah
Kaririai, Pulau		Pulau	02°52'46.08" S 134°49'21.00" T	Kabupaten Nabire, Provinsi Papua Tengah
Kikir, Pulau		Pulau	03°02'29.34" S 134°51'26.39" T	Kabupaten Nabire, Provinsi Papua Tengah
Kumburi, Pulau		Pulau	03°00'33.99" S 135°03'24.00" T	Kabupaten Nabire, Provinsi Papua Tengah
Kunure, Pulau		Pulau	03°05'46.64" S 135°36'21.21" T	Kabupaten Nabire, Provinsi Papua Tengah
Kuwam, Pulau		Pulau	02°16'34.00" S 134°51'54.00" T	Kabupaten Nabire, Provinsi Papua Tengah
Madiana, Pulau		Pulau	02°53'06.40" S 134°51'14.92" T	Kabupaten Nabire, Provinsi Papua Tengah
Mangga, Pulau		Pulau	03°09'51.76" S 134°53'38.03" T	Kabupaten Nabire, Provinsi Papua Tengah
Manimaje, Pulau		Pulau	03°03'37.55" S 134°50'22.31" T	Kabupaten Nabire, Provinsi Papua Tengah

Nama Rupabumi	Nama Lain	Unsur Rupabumi	Koordinat	Keterangan Wilayah
Marua, Pulau		Pulau	03°14'38.20" S 134°51'55.62" T	Kabupaten Nabire, Provinsi Papua Tengah
Mora, Pulau		Pulau	02°55'36.99" S 135°42'16.99" T	Kabupaten Nabire, Provinsi Papua Tengah
Mowirin, Pulau		Pulau	03°04'58.79" S 135°34'57.08" T	Kabupaten Nabire, Provinsi Papua Tengah
Nu Buri, Pulau		Pulau	03°17'23.47" S 135°05'36.63" T	Kabupaten Nabire, Provinsi Papua Tengah
Nu Mini, Pulau		Pulau	03°06'02.13" S 135°35'10.00" T	Kabupaten Nabire, Provinsi Papua Tengah
Nuta Barita, Pulau		Pulau	03°06'07.99" S 135°09'25.99" T	Kabupaten Nabire, Provinsi Papua Tengah
Nuta Utita, Pulau		Pulau	02°56'10.00" S 135°43'48.00" T	Kabupaten Nabire, Provinsi Papua Tengah
Pepaya, Pulau		Pulau	03°12'55.00" S 135°04'50.99" T	Kabupaten Nabire, Provinsi Papua Tengah
Puriri, Pulau		Pulau	04°54'41.94" S 136°49'11.48" T	Kabupaten Mimika, Provinsi Papua Tengah
Purure, Pulau		Pulau	02°59'17.12" S 134°51'00.33" T	Kabupaten Nabire, Provinsi Papua Tengah
Rage, Pulau		Pulau	03°02'12.13" S 134°50'18.31" T	Kabupaten Nabire, Provinsi Papua Tengah
Ratewa, Pulau		Pulau	02°56'55.14" S 135°45'14.70" T	Kabupaten Nabire, Provinsi Papua Tengah
Roene, Pulau		Pulau	03°05'57.00" S 135°37'32.99" T	Kabupaten Nabire, Provinsi Papua Tengah
Rori, Pulau		Pulau	03°02'57.99" S 134°51'42.00" T	Kabupaten Nabire, Provinsi Papua Tengah
Roriegi, Pulau		Pulau	02°52'45.00" S 134°49'27.00" T	Kabupaten Nabire, Provinsi Papua Tengah
Rorobo, Pulau		Pulau	02°23'43.00" S 134°57'42.99" T	Kabupaten Nabire, Provinsi Papua Tengah
Runggawor, Pulau		Pulau	03°03'10.00" S 134°51'46.00" T	Kabupaten Nabire, Provinsi Papua Tengah
Sariwe, Pulau		Pulau	03°02'43.00" S 135°47'04.99" T	Kabupaten Nabire, Provinsi Papua Tengah
Si, Pulau		Pulau	03°09'11.99" S 135°39'28.00" T	Kabupaten Nabire, Provinsi Papua Tengah
Warahire, Pulau		Pulau	03°06'16.99" S 135°32'48.99" T	Kabupaten Nabire, Provinsi Papua Tengah
Waru, Pulau		Pulau	03°05'12.15" S 135°35'18.49" T	Kabupaten Nabire, Provinsi Papua Tengah
Yapero, Pulau		Pulau	05°02'11.05" S 137°11'19.47" T	Kabupaten Mimika, Provinsi Papua Tengah

The background features a light gray grid of dots of varying sizes. In the top right corner, there is a large dark gray geometric shape with a diagonal cut. Along the right edge, there is a vertical gray bar with a diagonal cut at the bottom. In the bottom left corner, there is a dark gray geometric shape with a diagonal cut, and a vertical gray bar with a diagonal cut at the top.

**30**

**RIAU**





Nama Rupabumi	Nama Lain	Unsur Rupabumi	Koordinat	Keterangan Wilayah
Airtawar, Pulau		Pulau	00°26'20.00" S 103°26'54.00" T	Kabupaten Indragiri Hilir, Provinsi Riau
Anak Mandah, Pulau		Pulau	00°01'10.99" U 103°30'04.86" T	Kabupaten Indragiri Hilir, Provinsi Riau
Atung, Pulau		Pulau	01°50'27.00" U 101°24'19.00" T	Kabupaten Bengkalis, Provinsi Riau
Babi, Pulau		Pulau	02°05'39.64" U 101°33'03.49" T	Kabupaten Bengkalis, Provinsi Riau
Bakong, Pulau	Pulau Bakung	Pulau	00°18'52.00" S 103°36'20.00" T	Kabupaten Indragiri Hilir, Provinsi Riau
Bakung, Pulau		Pulau	00°18'44.00" U 102°12'58.00" T	Kabupaten Pelalawan, Provinsi Riau
Bantaian, Pulau		Pulau	00°01'46.56" U 103°30'00.18" T	Kabupaten Indragiri Hilir, Provinsi Riau
Barkey, Pulau		Pulau	02°11'19.57" U 100°44'47.18" T	Kabupaten Rokan Hilir, Provinsi Riau
Baru, Pulau		Pulau	01°45'14.00" U 101°24'40.00" T	Kabupaten Bengkalis, Provinsi Riau
Baru, Pulau		Pulau	00°19'59.68" U 102°57'53.99" T	Kabupaten Pelalawan, Provinsi Riau
Baru, Pulau		Pulau	01°46'53.87" U 101°02'32.75" T	Kabupaten Rokan Hilir, Provinsi Riau
Baru, Pulau		Pulau	01°46'55.85" U 101°01'58.23" T	Kabupaten Rokan Hilir, Provinsi Riau
Baru, Pulau		Pulau	01°46'57.08" U 101°02'22.67" T	Kabupaten Rokan Hilir, Provinsi Riau
Baru, Pulau		Pulau	01°46'59.39" U 101°02'42.59" T	Kabupaten Rokan Hilir, Provinsi Riau
Baru, Pulau		Pulau	01°46'54.51" U 101°02'23.73" T	Kabupaten Rokan Hilir, Provinsi Riau
Batuadang, Pulau		Pulau	02°52'56.93" U 100°34'17.33" T	Kabupaten Rokan Hilir, Provinsi Riau
Batuadang, Pulau		Pulau	02°52'54.66" U 100°34'13.74" T	Kabupaten Rokan Hilir, Provinsi Riau
Batubelayar, Pulau		Pulau	02°53'03.69" U 100°34'18.44" T	Kabupaten Rokan Hilir, Provinsi Riau
Batubelayar, Pulau		Pulau	02°52'56.44" U 100°34'09.66" T	Kabupaten Rokan Hilir, Provinsi Riau
Batuburuk, Pulau		Pulau	00°41'05.45" U 103°18'09.94" T	Kabupaten Pelalawan, Provinsi Riau
Batumandi, Pulau		Pulau	02°52'09.99" U 100°41'04.99" T	Kabupaten Rokan Hilir, Provinsi Riau
Batumandi, Pulau		Pulau	02°52'52.98" U 100°32'57.64" T	Kabupaten Rokan Hilir, Provinsi Riau
Beam, Pulau		Pulau	00°18'10.00" U 102°15'08.00" T	Kabupaten Pelalawan, Provinsi Riau
Bengkalis, Pulau		Pulau	01°28'29.17" U 102°17'40.70" T	Kabupaten Bengkalis, Provinsi Riau
Berembang, Pulau		Pulau	00°52'39.24" U 103°14'03.63" T	Kabupaten Kepulauan Meranti, Provinsi Riau
Bertandang, Pulau		Pulau	02°53'03.00" U 100°34'11.00" T	Kabupaten Rokan Hilir, Provinsi Riau
Beruk, Pulau		Pulau	02°07'09.40" U 101°37'54.17" T	Kabupaten Bengkalis, Provinsi Riau
Beting, Pulau		Pulau	00°11'29.95" S 103°31'52.43" T	Kabupaten Indragiri Hilir, Provinsi Riau

Nama Rupabumi	Nama Lain	Unsur Rupabumi	Koordinat	Keterangan Wilayah
Betingaceh, Pulau		Pulau	02°06'08.88" U 101°34'30.11" T	Kabupaten Bengkalis, Provinsi Riau
Betingsedar Kecil, Pulau		Pulau	01°42'36.55" U 101°03'29.05" T	Kabupaten Rokan Hilir, Provinsi Riau
Betingsedar, Pulau		Pulau	01°42'49.20" U 101°03'38.50" T	Kabupaten Rokan Hilir, Provinsi Riau
Burung, Pulau		Pulau	00°25'49.00" U 103°33'57.00" T	Kabupaten Indragiri Hilir, Provinsi Riau
Burung, Pulau		Pulau	00°51'28.65" U 103°13'55.01" T	Kabupaten Kepulauan Meranti, Provinsi Riau
Busung, Pulau		Pulau	00°07'08.66" S 103°35'40.19" T	Kabupaten Indragiri Hilir, Provinsi Riau
Cawan, Pulau		Pulau	00°05'58.37" S 103°32'56.64" T	Kabupaten Indragiri Hilir, Provinsi Riau
Dapurbandung Kocik, Pulau		Pulau	00°14'11.26" U 102°25'29.62" T	Kabupaten Pelalawan, Provinsi Riau
Dapurbandung Selatan, Pulau		Pulau	00°14'02.95" U 102°25'26.88" T	Kabupaten Pelalawan, Provinsi Riau
Dapurbandung, Pulau		Pulau	00°14'07.26" U 102°25'28.75" T	Kabupaten Pelalawan, Provinsi Riau
Dedap, Pulau		Pulau	01°52'50.00" U 101°21'42.00" T	Kabupaten Bengkalis, Provinsi Riau
Dedap, Pulau		Pulau	01°19'48.38" U 102°22'29.97" T	Kabupaten Kepulauan Meranti, Provinsi Riau
Halang, Pulau		Pulau	02°11'31.00" U 100°39'27.00" T	Kabupaten Rokan Hilir, Provinsi Riau
Jadi, Pulau		Pulau	00°46'09.00" U 102°53'50.00" T	Kabupaten Kepulauan Meranti, Provinsi Riau
Jemur, Pulau		Pulau	02°52'49.00" U 100°33'59.00" T	Kabupaten Rokan Hilir, Provinsi Riau
Jerjak, Pulau		Pulau	00°42'59.00" S 103°24'59.00" T	Kabupaten Indragiri Hilir, Provinsi Riau
Kapak Kocik, Pulau		Pulau	00°14'58.89" U 102°26'33.74" T	Kabupaten Pelalawan, Provinsi Riau
Kapak, Pulau		Pulau	00°15'00.98" U 102°26'22.71" T	Kabupaten Pelalawan, Provinsi Riau
Karangantinggi, Pulau		Pulau	00°21'37.30" U 101°12'25.75" T	Kabupaten Kampar, Provinsi Riau
Kateman, Pulau		Pulau	00°15'30.00" U 103°41'50.00" T	Kabupaten Indragiri Hilir, Provinsi Riau
Kelayang, Pulau		Pulau	00°01'37.00" S 103°37'24.00" T	Kabupaten Indragiri Hilir, Provinsi Riau
Kemunting, Pulau		Pulau	02°04'33.50" U 101°34'25.36" T	Kabupaten Bengkalis, Provinsi Riau
Ketam, Pulau		Pulau	00°20'32.75" U 102°56'59.88" T	Kabupaten Pelalawan, Provinsi Riau
Kijang, Pulau		Pulau	00°40'39.12" S 103°19'36.25" T	Kabupaten Indragiri Hilir, Provinsi Riau
Kundur, Pulau		Pulau	00°06'18.88" S 103°29'42.77" T	Kabupaten Indragiri Hilir, Provinsi Riau
Kurau, Pulau		Pulau	00°02'03.00" S 103°39'28.00" T	Kabupaten Indragiri Hilir, Provinsi Riau
Labuanbombang, Pulau		Pulau	01°42'24.20" U 101°07'53.90" T	Kabupaten Rokan Hilir, Provinsi Riau
Labubilik, Pulau		Pulau	02°52'04.90" U 100°33'18.71" T	Kabupaten Rokan Hilir, Provinsi Riau

Nama Rupabumi	Nama Lain	Unsur Rupabumi	Koordinat	Keterangan Wilayah
Labuhanpapan Kecil, Pulau		Pulau	01°41'16.45" U 101°03'27.63" T	Kabupaten Rokan Hilir, Provinsi Riau
Lais, Pulau		Pulau	00°22'56.00" S 102°36'28.00" T	Kabupaten Indragiri Hulu, Provinsi Riau
Layang Hilir, Pulau		Pulau	00°13'37.62" U 102°25'15.22" T	Kabupaten Pelalawan, Provinsi Riau
Layang Hulu, Pulau		Pulau	00°13'18.18" U 102°24'55.90" T	Kabupaten Pelalawan, Provinsi Riau
Layang, Pulau		Pulau	00°13'07.00" U 102°24'53.00" T	Kabupaten Pelalawan, Provinsi Riau
Lebuh, Pulau		Pulau	00°38'53.00" U 103°06'13.00" T	Kabupaten Pelalawan, Provinsi Riau
Lipebandung Kocik, Pulau		Pulau	00°15'04.00" U 102°26'34.00" T	Kabupaten Pelalawan, Provinsi Riau
Malong, Pulau		Pulau	00°00'58.64" S 103°39'46.27" T	Kabupaten Indragiri Hilir, Provinsi Riau
Mampu Beso, Pulau		Pulau	01°46'41.06" U 101°22'37.70" T	Kabupaten Bengkalis, Provinsi Riau
Mampu Kecik, Pulau		Pulau	01°47'45.51" U 101°22'37.19" T	Kabupaten Bengkalis, Provinsi Riau
Mas, Pulau		Pulau	00°18'48.00" S 103°20'58.00" T	Kabupaten Indragiri Hilir, Provinsi Riau
Menggung, Pulau		Pulau	00°48'41.00" U 103°05'33.00" T	Kabupaten Kepulauan Meranti, Provinsi Riau
Mentele, Pulau		Pulau	01°45'01.71" U 101°25'51.24" T	Kabupaten Bengkalis, Provinsi Riau
Merbau, Pulau		Pulau	01°02'45.72" U 102°31'56.44" T	Kabupaten Kepulauan Meranti, Provinsi Riau
Muda, Pulau		Pulau	00°17'03.00" U 102°52'45.00" T	Kabupaten Pelalawan, Provinsi Riau
Nyiur, Pulau		Pulau	00°29'47.66" S 103°19'00.88" T	Kabupaten Indragiri Hilir, Provinsi Riau
Padang, Pulau		Pulau	01°09'03.00" U 102°20'48.00" T	Kabupaten Kepulauan Meranti, Provinsi Riau
Padipadi Bose, Pulau		Pulau	00°14'44.49" U 102°29'51.19" T	Kabupaten Pelalawan, Provinsi Riau
Padipadi Kocik, Pulau		Pulau	00°14'27.00" U 102°30'14.00" T	Kabupaten Pelalawan, Provinsi Riau
Pajak, Pulau		Pulau	02°06'35.00" U 101°37'55.00" T	Kabupaten Bengkalis, Provinsi Riau
Palas, Pulau		Pulau	00°24'26.60" S 103°04'38.46" T	Kabupaten Indragiri Hilir, Provinsi Riau
Pandan, Pulau		Pulau	00°14'59.00" U 102°26'47.00" T	Kabupaten Pelalawan, Provinsi Riau
Panjang, Pulau		Pulau	00°46'26.86" U 102°50'15.03" T	Kabupaten Kepulauan Meranti, Provinsi Riau
Para, Pulau		Pulau	00°17'52.00" U 102°14'46.00" T	Kabupaten Pelalawan, Provinsi Riau
Payung, Pulau		Pulau	01°47'38.20" U 101°24'11.48" T	Kabupaten Bengkalis, Provinsi Riau
Pedamaran, Pulau		Pulau	02°02'45.26" U 100°50'36.38" T	Kabupaten Rokan Hilir, Provinsi Riau
Penyalai, Pulau		Pulau	00°36'03.00" U 103°13'13.00" T	Kabupaten Pelalawan, Provinsi Riau
Piaran, Pulau		Pulau	00°04'28.23" S 103°29'27.97" T	Kabupaten Indragiri Hilir, Provinsi Riau

Nama Rupabumi	Nama Lain	Unsur Rupabumi	Koordinat	Keterangan Wilayah
Pinang Bose, Pulau		Pulau	00°18'26.00" U 102°16'06.00" T	Kabupaten Pelalawan, Provinsi Riau
Pinang Kocik, Pulau		Pulau	00°18'23.00" U 102°15'54.00" T	Kabupaten Pelalawan, Provinsi Riau
Pisang, Pulau		Pulau	00°15'39.00" S 103°25'54.00" T	Kabupaten Indragiri Hilir, Provinsi Riau
Pucung, Pulau		Pulau	00°37'25.00" S 103°23'44.00" T	Kabupaten Indragiri Hilir, Provinsi Riau
Rambai, Pulau		Pulau	00°21'55.74" U 101°10'32.77" T	Kabupaten Kampar, Provinsi Riau
Rampang, Pulau	Pulau Lembu	Pulau	01°45'19.96" U 101°25'06.62" T	Kabupaten Bengkalis, Provinsi Riau
Rangsang, Pulau		Pulau	01°01'17.19" U 102°55'08.94" T	Kabupaten Kepulauan Meranti, Provinsi Riau
Ruku, Pulau		Pulau	00°42'29.00" S 103°21'40.00" T	Kabupaten Indragiri Hilir, Provinsi Riau
Rumbia, Pulau		Pulau	00°22'56.89" U 101°30'03.76" T	Kabupaten Kampar, Provinsi Riau
Rupat, Pulau		Pulau	01°53'07.00" U 101°35'03.00" T	Kabupaten Bengkalis, Provinsi Riau
Rupat, Pulau		Pulau	02°04'35.24" U 101°40'48.19" T	Kabupaten Bengkalis, Provinsi Riau
Rupat, Pulau		Pulau	02°02'09.25" U 101°37'59.24" T	Kabupaten Bengkalis, Provinsi Riau
Sangkarayam, Pulau		Pulau	00°03'36.00" S 103°32'46.00" T	Kabupaten Indragiri Hilir, Provinsi Riau
Sarangburung, Pulau		Pulau	00°13'08.71" U 102°20'10.28" T	Kabupaten Pelalawan, Provinsi Riau
Sarangelang Kecil, Pulau		Pulau	02°52'27.29" U 100°33'06.94" T	Kabupaten Rokan Hilir, Provinsi Riau
Sarangelang, Pulau	Pulau Sarangelang Besar	Pulau	02°52'12.89" U 100°33'10.15" T	Kabupaten Rokan Hilir, Provinsi Riau
Sarap, Pulau		Pulau	00°18'34.00" U 102°13'22.00" T	Kabupaten Pelalawan, Provinsi Riau
Sempit, Pulau		Pulau	00°13'54.68" U 102°30'39.36" T	Kabupaten Pelalawan, Provinsi Riau
Senang Hulu, Pulau		Pulau	00°20'40.99" U 101°53'17.74" T	Kabupaten Pelalawan, Provinsi Riau
Senang, Pulau		Pulau	00°23'00.90" U 101°55'49.57" T	Kabupaten Pelalawan, Provinsi Riau
Serapung, Pulau		Pulau	00°37'04.00" U 103°03'13.00" T	Kabupaten Pelalawan, Provinsi Riau
Serusa, Pulau		Pulau	00°43'24.80" U 103°16'27.02" T	Kabupaten Pelalawan, Provinsi Riau
Setahun, Pulau		Pulau	01°03'45.00" U 102°50'38.00" T	Kabupaten Kepulauan Meranti, Provinsi Riau
Siakung Bose, Pulau		Pulau	00°17'03.00" U 102°17'18.00" T	Kabupaten Pelalawan, Provinsi Riau
Siakung Kocik, Pulau		Pulau	00°17'11.00" U 102°17'04.00" T	Kabupaten Pelalawan, Provinsi Riau
Sialang, Pulau		Pulau	00°29'18.60" S 102°10'56.52" T	Kabupaten Indragiri Hulu, Provinsi Riau
Sicincin, Pulau		Pulau	00°00'06.85" U 103°33'17.62" T	Kabupaten Indragiri Hilir, Provinsi Riau
Sijugi, Pulau		Pulau	00°17'37.00" U 102°14'40.00" T	Kabupaten Pelalawan, Provinsi Riau

Nama Rupabumi	Nama Lain	Unsur Rupabumi	Koordinat	Keterangan Wilayah
Simpur, Pulau		Pulau	02°04'24.00" U 101°34'33.00" T	Kabupaten Bengkalis, Provinsi Riau
Sinaboi, Pulau		Pulau	02°18'12.00" U 101°00'39.00" T	Kabupaten Rokan Hilir, Provinsi Riau
Tanjungputus, Pulau		Pulau	00°22'53.65" S 102°34'15.03" T	Kabupaten Indragiri Hulu, Provinsi Riau
Tanjungputus, Pulau		Pulau	00°18'48.50" U 102°49'30.44" T	Kabupaten Pelalawan, Provinsi Riau
Tebingtinggi, Pulau		Pulau	00°53'29.60" U 102°43'59.42" T	Kabupaten Kepulauan Meranti, Provinsi Riau
Telaga, Pulau		Pulau	00°01'01.56" S 103°39'34.84" T	Kabupaten Indragiri Hilir, Provinsi Riau
Telukdalam, Pulau		Pulau	00°14'56.31" U 102°19'06.73" T	Kabupaten Pelalawan, Provinsi Riau
Teluksembilan, Pulau		Pulau	00°16'43.00" U 102°18'43.00" T	Kabupaten Pelalawan, Provinsi Riau
Tengah Utara, Pulau		Pulau	01°44'31.31" U 101°03'37.83" T	Kabupaten Rokan Hilir, Provinsi Riau
Tengah, Pulau		Pulau	02°07'09.77" U 101°38'20.38" T	Kabupaten Bengkalis, Provinsi Riau
Tengah, Pulau		Pulau	00°21'33.51" U 101°12'32.15" T	Kabupaten Kampar, Provinsi Riau
Tengah, Pulau		Pulau	01°44'16.58" U 101°03'37.81" T	Kabupaten Rokan Hilir, Provinsi Riau
Tengah, Pulau		Pulau	01°08'33.00" U 102°09'40.00" T	Kabupaten Siak, Provinsi Riau
Teromak, Pulau		Pulau	01°46'45.27" U 101°00'59.77" T	Kabupaten Rokan Hilir, Provinsi Riau
Terus, Pulau		Pulau	00°42'33.80" U 103°17'16.57" T	Kabupaten Pelalawan, Provinsi Riau
Tiga Selatan, Pulau		Pulau	00°39'31.00" U 102°58'01.00" T	Kabupaten Pelalawan, Provinsi Riau
Tiga Utara, Pulau		Pulau	00°40'51.00" U 102°57'53.00" T	Kabupaten Pelalawan, Provinsi Riau
Tiga, Pulau		Pulau	00°28'26.83" S 102°42'26.60" T	Kabupaten Indragiri Hulu, Provinsi Riau
Tiga, Pulau		Pulau	00°40'20.00" U 102°58'14.00" T	Kabupaten Pelalawan, Provinsi Riau
Tigo, Pulau		Pulau	00°13'13.00" U 102°30'02.00" T	Kabupaten Pelalawan, Provinsi Riau
Topang, Pulau		Pulau	00°45'29.00" U 103°05'43.00" T	Kabupaten Kepulauan Meranti, Provinsi Riau
Tugau, Pulau		Pulau	00°32'25.64" U 103°03'11.95" T	Kabupaten Pelalawan, Provinsi Riau
Tukong, Pulau		Pulau	02°48'08.71" U 100°38'37.36" T	Kabupaten Rokan Hilir, Provinsi Riau
Tukongmas Selatan, Pulau		Pulau	02°52'36.70" U 100°33'14.05" T	Kabupaten Rokan Hilir, Provinsi Riau
Tukongmas, Pulau		Pulau	02°52'39.39" U 100°33'11.22" T	Kabupaten Rokan Hilir, Provinsi Riau
Tukongsimbang Empat, Pulau		Pulau	02°48'03.17" U 100°38'24.26" T	Kabupaten Rokan Hilir, Provinsi Riau
Tukongsimbang Enam, Pulau		Pulau	02°48'00.44" U 100°38'21.13" T	Kabupaten Rokan Hilir, Provinsi Riau
Tukongsimbang Lima, Pulau		Pulau	02°48'01.37" U 100°38'23.36" T	Kabupaten Rokan Hilir, Provinsi Riau

Nama Rupabumi	Nama Lain	Unsur Rupabumi	Koordinat	Keterangan Wilayah
Tukongsimbang Tiga, Pulau		Pulau	02°48'21.48" U 100°38'28.20" T	Kabupaten Rokan Hilir, Provinsi Riau
Tukongsimbang Tujuh, Pulau		Pulau	02°48'00.31" U 100°38'19.41" T	Kabupaten Rokan Hilir, Provinsi Riau
Tukongsimbang, Pulau		Pulau	02°48'14.63" U 100°38'32.74" T	Kabupaten Rokan Hilir, Provinsi Riau
Untut, Pulau		Pulau	00°24'52.00" U 103°09'37.00" T	Kabupaten Pelalawan, Provinsi Riau



The background features a light gray grid of dots of varying sizes. In the top right corner, there is a dark gray geometric shape resembling a stylized 'L' or a corner bracket. On the right edge, there is a vertical gray bar with a diagonal cutout. In the bottom left corner, there is a dark gray geometric shape resembling a stylized 'L' or a corner bracket, and a vertical gray bar with a diagonal cutout.

**31**

**SULAWESI BARAT**



Nama Rupabumi	Nama Lain	Unsur Rupabumi	Koordinat	Keterangan Wilayah
Ambo, Pulau		Pulau	02°32'20.00" S 117°56'38.00" T	Kabupaten Mamuju, Provinsi Sulawesi Barat
Anak Pulau Tedong, Pulau		Pulau	01°24'56.01" S 119°18'09.94" T	Kabupaten Pasangkayu, Provinsi Sulawesi Barat
Aruang Nepo, Pulau		Pulau	03°28'05.76" S 119°12'34.60" T	Kabupaten Polewali Mandar, Provinsi Sulawesi Barat
Arung Buku, Pulau		Pulau	03°28'23.23" S 119°13'09.28" T	Kabupaten Polewali Mandar, Provinsi Sulawesi Barat
Baras 6, Pulau		Pulau	01°25'20.90" S 119°24'34.81" T	Kabupaten Pasangkayu, Provinsi Sulawesi Barat
Barrang, Pulau		Pulau	02°18'06.35" S 119°08'48.37" T	Kabupaten Mamuju Tengah, Provinsi Sulawesi Barat
Battoa, Pulau		Pulau	03°28'35.00" S 119°22'00.99" T	Kabupaten Polewali Mandar, Provinsi Sulawesi Barat
Batukapal, Pulau		Pulau	01°56'04.08" S 119°19'35.57" T	Kabupaten Mamuju, Provinsi Sulawesi Barat
Batumeanaq Bakengkeng, Pulau		Pulau	02°28'15.74" S 119°07'05.92" T	Kabupaten Mamuju, Provinsi Sulawesi Barat
Batumeanaq Kambunong, Pulau		Pulau	01°56'37.16" S 119°19'15.60" T	Kabupaten Mamuju, Provinsi Sulawesi Barat
Bulu Rembu, Pulau		Pulau	02°05'50.71" S 119°15'37.91" T	Kabupaten Mamuju Tengah, Provinsi Sulawesi Barat
Buraidi, Pulau		Pulau	02°15'50.01" S 117°03'40.95" T	Kabupaten Mamuju, Provinsi Sulawesi Barat
Buraolei, Pulau		Pulau	02°20'33.69" S 117°04'54.32" T	Kabupaten Mamuju, Provinsi Sulawesi Barat
Deadea, Pulau		Pulau	03°28'02.25" S 119°22'31.56" T	Kabupaten Polewali Mandar, Provinsi Sulawesi Barat
Gusunduan, Pulau		Pulau	02°14'21.78" S 117°08'20.24" T	Kabupaten Mamuju, Provinsi Sulawesi Barat
Kalonding, Pulau		Pulau	02°19'54.47" S 119°14'36.67" T	Kabupaten Mamuju, Provinsi Sulawesi Barat
Kamarian Kayyang, Pulau		Pulau	02°21'42.31" S 117°16'41.85" T	Kabupaten Mamuju, Provinsi Sulawesi Barat
Kamarian Marinni, Pulau		Pulau	02°20'50.43" S 117°16'21.00" T	Kabupaten Mamuju, Provinsi Sulawesi Barat
Kambunong, Pulau		Pulau	01°56'26.00" S 119°19'45.00" T	Kabupaten Mamuju, Provinsi Sulawesi Barat
Kampung Pisang, Pulau		Pulau	02°18'00.65" S 119°08'32.11" T	Kabupaten Mamuju, Provinsi Sulawesi Barat
Karampuang, Pulau		Pulau	02°38'02.00" S 118°53'15.00" T	Kabupaten Mamuju, Provinsi Sulawesi Barat
Karemasang, Pulau		Pulau	03°28'21.48" S 119°24'51.88" T	Kabupaten Polewali Mandar, Provinsi Sulawesi Barat
Kulu Besar, Pulau		Pulau	01°26'40.81" S 119°22'37.95" T	Kabupaten Pasangkayu, Provinsi Sulawesi Barat
Kulu Kecil, Pulau		Pulau	01°26'32.21" S 119°22'48.39" T	Kabupaten Pasangkayu, Provinsi Sulawesi Barat
Labia, Pulau		Pulau	02°25'21.99" S 117°35'36.41" T	Kabupaten Mamuju, Provinsi Sulawesi Barat
Lalungan, Pulau		Pulau	02°29'28.86" S 117°21'53.84" T	Kabupaten Mamuju, Provinsi Sulawesi Barat
Lamudaan Kayyang, Pulau		Pulau	02°26'48.44" S 117°29'00.17" T	Kabupaten Mamuju, Provinsi Sulawesi Barat
Lamudaan Marinni, Pulau		Pulau	02°26'46.50" S 117°29'35.99" T	Kabupaten Mamuju, Provinsi Sulawesi Barat

Nama Rupabumi	Nama Lain	Unsur Rupabumi	Koordinat	Keterangan Wilayah
Landea, Pulau		Pulau	03°28'08.00" S 119°22'41.99" T	Kabupaten Polewali Mandar, Provinsi Sulawesi Barat
Leko Kayyang, Pulau		Pulau	01°24'57.53" S 119°25'35.15" T	Kabupaten Pasangkayu, Provinsi Sulawesi Barat
Leko Keccu, Pulau		Pulau	01°25'23.59" S 119°25'18.81" T	Kabupaten Pasangkayu, Provinsi Sulawesi Barat
Lumulumu, Pulau		Pulau	02°56'27.65" S 117°33'25.04" T	Kabupaten Mamuju, Provinsi Sulawesi Barat
Malamber Marinni, Pulau		Pulau	02°27'04.24" S 117°32'43.92" T	Kabupaten Mamuju, Provinsi Sulawesi Barat
Malamber, Pulau		Pulau	02°26'32.31" S 117°33'00.79" T	Kabupaten Mamuju, Provinsi Sulawesi Barat
Marisa, Pulau		Pulau	01°26'41.14" S 119°21'48.47" T	Kabupaten Pasangkayu, Provinsi Sulawesi Barat
Mess, Pulau		Pulau	02°04'10.88" S 119°12'34.94" T	Kabupaten Mamuju Tengah, Provinsi Sulawesi Barat
Pahampa, Pulau		Pulau	01°26'09.25" S 119°20'36.61" T	Kabupaten Pasangkayu, Provinsi Sulawesi Barat
Panampeang, Pulau		Pulau	03°29'13.78" S 119°21'27.70" T	Kabupaten Polewali Mandar, Provinsi Sulawesi Barat
Pangalloang Sampaga, Pulau		Pulau	02°18'27.81" S 119°08'20.05" T	Kabupaten Mamuju, Provinsi Sulawesi Barat
Pasir Putih, Pulau		Pulau	03°29'21.00" S 119°23'22.00" T	Kabupaten Polewali Mandar, Provinsi Sulawesi Barat
Patulana, Pulau		Pulau	02°04'01.89" S 119°12'41.62" T	Kabupaten Mamuju Tengah, Provinsi Sulawesi Barat
Popoongan, Pulau		Pulau	02°27'35.66" S 117°22'33.93" T	Kabupaten Mamuju, Provinsi Sulawesi Barat
Rodo Keccu, Pulau		Pulau	01°25'50.91" S 119°19'08.21" T	Kabupaten Pasangkayu, Provinsi Sulawesi Barat
Rodo Keyyang, Pulau		Pulau	01°25'47.13" S 119°19'06.15" T	Kabupaten Pasangkayu, Provinsi Sulawesi Barat
Sabakkatang, Pulau		Pulau	02°13'18.99" S 117°24'38.99" T	Kabupaten Mamuju, Provinsi Sulawesi Barat
Saboka, Pulau		Pulau	01°25'35.08" S 119°20'03.08" T	Kabupaten Pasangkayu, Provinsi Sulawesi Barat
Saboyang, Pulau		Pulau	02°21'33.99" S 117°19'37.99" T	Kabupaten Mamuju, Provinsi Sulawesi Barat
Salissingang, Pulau		Pulau	02°18'54.54" S 117°13'50.30" T	Kabupaten Mamuju, Provinsi Sulawesi Barat
Samataha, Pulau		Pulau	02°27'06.65" S 117°19'25.98" T	Kabupaten Mamuju, Provinsi Sulawesi Barat
Sampaga Tua, Pulau		Pulau	02°17'47.67" S 119°08'05.11" T	Kabupaten Mamuju Tengah, Provinsi Sulawesi Barat
Seloang, Pulau		Pulau	02°27'06.79" S 117°39'15.01" T	Kabupaten Mamuju, Provinsi Sulawesi Barat
Sumanga Kayyang, Pulau		Pulau	02°26'02.08" S 117°23'57.50" T	Kabupaten Mamuju, Provinsi Sulawesi Barat
Sumanga Marinni, Pulau		Pulau	02°25'17.75" S 117°24'37.23" T	Kabupaten Mamuju, Provinsi Sulawesi Barat
Sumber Sari Besar, Pulau		Pulau	01°25'07.68" S 119°24'40.69" T	Kabupaten Pasangkayu, Provinsi Sulawesi Barat
Sumber Sari Kecil, Pulau		Pulau	01°25'00.67" S 119°24'40.84" T	Kabupaten Pasangkayu, Provinsi Sulawesi Barat
Taimanu Kasengkaang, Pulau		Pulau	02°27'52.81" S 119°07'33.53" T	Kabupaten Mamuju, Provinsi Sulawesi Barat

Nama Rupabumi	Nama Lain	Unsur Rupabumi	Koordinat	Keterangan Wilayah
Taimanu, Pulau		Pulau	03°18'41.72" S 118°50'53.08" T	Kabupaten Majene, Provinsi Sulawesi Barat
Talinting, Pulau		Pulau	02°04'23.59" S 119°12'46.50" T	Kabupaten Mamuju Tengah, Provinsi Sulawesi Barat
Tamemongga, Pulau		Pulau	02°19'43.80" S 119°14'43.18" T	Kabupaten Mamuju, Provinsi Sulawesi Barat
Tanasi, Pulau		Pulau	02°27'54.45" S 119°08'42.51" T	Kabupaten Mamuju, Provinsi Sulawesi Barat
Tangnga, Pulau		Pulau	03°28'14.99" S 119°23'33.00" T	Kabupaten Polewali Mandar, Provinsi Sulawesi Barat
Tappilagaan, Pulau		Pulau	02°16'37.16" S 117°39'41.67" T	Kabupaten Mamuju, Provinsi Sulawesi Barat
Tarusan, Pulau		Pulau	03°27'35.39" S 119°22'48.16" T	Kabupaten Polewali Mandar, Provinsi Sulawesi Barat
Tasambela, Pulau		Pulau	02°17'19.80" S 117°41'18.81" T	Kabupaten Mamuju, Provinsi Sulawesi Barat
Tedong, Pulau		Pulau	01°25'16.12" S 119°18'18.32" T	Kabupaten Pasangkayu, Provinsi Sulawesi Barat
Tiporbakengkeng, Pulau		Pulau	02°28'19.17" S 119°07'21.54" T	Kabupaten Mamuju, Provinsi Sulawesi Barat
Topesse, Pulau		Pulau	01°56'03.55" S 119°19'52.31" T	Kabupaten Mamuju, Provinsi Sulawesi Barat
Ujung Karama, Pulau		Pulau	02°18'14.08" S 119°08'06.54" T	Kabupaten Mamuju Tengah, Provinsi Sulawesi Barat
Ujung Sampaga, Pulau		Pulau	02°18'22.98" S 119°07'55.25" T	Kabupaten Mamuju, Provinsi Sulawesi Barat



**32**

## **SULAWESI SELATAN**





Nama Rupabumi	Nama Lain	Unsur Rupabumi	Koordinat	Keterangan Wilayah
Allempengengnge, Pulau		Pulau	02°47'16.15" S 120°29'07.82" T	Kabupaten Luwu Utara, Provinsi Sulawesi Selatan
Aloang, Pulau		Pulau	07°23'52.20" S 117°48'21.87" T	Kabupaten Pangkajene Kepulauan, Provinsi Sulawesi Selatan
Ampalasa, Pulau		Pulau	06°54'18.00" S 121°19'00.99" T	Kabupaten Kepulauan Selayar, Provinsi Sulawesi Selatan
Asmara, Pulau	Palattae	Pulau	05°33'49.58" S 120°11'11.50" T	Kabupaten Bulukumba, Provinsi Sulawesi Selatan
Badi, Pulau		Pulau	04°58'01.99" S 119°17'15.00" T	Kabupaten Pangkajene Kepulauan, Provinsi Sulawesi Selatan
Bahuluang, Pulau		Pulau	06°28'49.45" S 120°25'39.64" T	Kabupaten Kepulauan Selayar, Provinsi Sulawesi Selatan
Bakau Selatan Marabatuang, Pulau		Pulau	07°29'40.56" S 117°29'05.99" T	Kabupaten Pangkajene Kepulauan, Provinsi Sulawesi Selatan
Bakka', Pulau		Pulau	07°07'58.00" S 120°45'41.00" T	Kabupaten Kepulauan Selayar, Provinsi Sulawesi Selatan
Bakki, Pulau		Pulau	04°08'34.00" S 119°36'22.00" T	Kabupaten Barru, Provinsi Sulawesi Selatan
Balang Caddi, Pulau		Pulau	04°56'31.99" S 119°25'09.00" T	Kabupaten Pangkajene Kepulauan, Provinsi Sulawesi Selatan
Balang Lompo, Pulau		Pulau	04°56'38.00" S 119°23'53.99" T	Kabupaten Pangkajene Kepulauan, Provinsi Sulawesi Selatan
Balantang, Pulau		Pulau	02°41'34.00" S 121°02'31.99" T	Kabupaten Luwu Timur, Provinsi Sulawesi Selatan
Balobaloang Caddi, Pulau		Pulau	06°36'31.09" S 118°53'11.89" T	Kabupaten Pangkajene Kepulauan, Provinsi Sulawesi Selatan
Balobaloang Lompo, Pulau		Pulau	06°39'05.54" S 118°55'47.31" T	Kabupaten Pangkajene Kepulauan, Provinsi Sulawesi Selatan
Banabanawang, Pulau		Pulau	04°40'05.99" S 119°30'18.00" T	Kabupaten Pangkajene Kepulauan, Provinsi Sulawesi Selatan
Banawaiya, Pulau		Pulau	06°49'41.92" S 119°10'43.77" T	Kabupaten Pangkajene Kepulauan, Provinsi Sulawesi Selatan
Bangge, Pulau		Pulau	07°02'26.00" S 120°36'42.99" T	Kabupaten Kepulauan Selayar, Provinsi Sulawesi Selatan
Bangkauluang, Pulau		Pulau	05°29'34.49" S 118°37'49.85" T	Kabupaten Pangkajene Kepulauan, Provinsi Sulawesi Selatan
Bangkobangkoang, Pulau		Pulau	05°10'27.00" S 117°53'03.99" T	Kabupaten Pangkajene Kepulauan, Provinsi Sulawesi Selatan
Bangkobangkoang, Pulau		Pulau	06°38'21.99" S 118°19'32.99" T	Kabupaten Pangkajene Kepulauan, Provinsi Sulawesi Selatan
Bangkobangkoang, Pulau		Pulau	04°46'24.13" S 119°26'08.41" T	Kabupaten Pangkajene Kepulauan, Provinsi Sulawesi Selatan
Barrang Caddi, Pulau		Pulau	05°04'52.27" S 119°19'14.37" T	Kota Makassar, Provinsi Sulawesi Selatan

Nama Rupabumi	Nama Lain	Unsur Rupabumi	Koordinat	Keterangan Wilayah
Barrang Lompo, Pulau		Pulau	05°02'54.64" S 119°19'45.01" T	Kota Makassar, Provinsi Sulawesi Selatan
Baruka, Pulau		Pulau	02°56'28.72" S 120°12'13.96" T	Kota Palopo, Provinsi Sulawesi Selatan
Batang Larona, Pulau		Pulau	02°45'13.06" S 121°20'16.80" T	Kabupaten Luwu Timur, Provinsi Sulawesi Selatan
Batanglampe, Pulau		Pulau	05°03'05.00" S 120°25'16.00" T	Kabupaten Sinjai, Provinsi Sulawesi Selatan
Batu Bakka', Pulau		Pulau	07°01'08.82" S 120°45'10.66" T	Kabupaten Kepulauan Selayar, Provinsi Sulawesi Selatan
Batu Ki'Di', Pulau		Pulau	07°01'17.40" S 120°45'12.19" T	Kabupaten Kepulauan Selayar, Provinsi Sulawesi Selatan
Batu Tangnga, Pulau		Pulau	07°01'16.41" S 120°45'13.45" T	Kabupaten Kepulauan Selayar, Provinsi Sulawesi Selatan
Batu, Pulau		Pulau	07°16'13.26" S 120°47'43.48" T	Kabupaten Kepulauan Selayar, Provinsi Sulawesi Selatan
Batu, Pulau		Pulau	04°48'07.32" S 119°19'54.32" T	Kabupaten Pinrang, Provinsi Sulawesi Selatan
Batuampangan, Pulau		Pulau	06°12'16.33" S 120°24'18.01" T	Kabupaten Kepulauan Selayar, Provinsi Sulawesi Selatan
Batuappa' Bara', Pulau		Pulau	06°28'04.83" S 120°25'38.83" T	Kabupaten Kepulauan Selayar, Provinsi Sulawesi Selatan
Batuappa' Pantarang, Pulau		Pulau	06°28'03.62" S 120°25'34.05" T	Kabupaten Kepulauan Selayar, Provinsi Sulawesi Selatan
Batuappa' Tangnga, Pulau		Pulau	06°28'05.32" S 120°25'45.46" T	Kabupaten Kepulauan Selayar, Provinsi Sulawesi Selatan
Batuappa' Timoro, Pulau		Pulau	06°28'07.49" S 120°25'48.82" T	Kabupaten Kepulauan Selayar, Provinsi Sulawesi Selatan
Batubissa, Pulau		Pulau	06°14'01.11" S 120°26'39.78" T	Kabupaten Kepulauan Selayar, Provinsi Sulawesi Selatan
Batuboo, Pulau		Pulau	07°25'19.08" S 122°05'26.29" T	Kabupaten Kepulauan Selayar, Provinsi Sulawesi Selatan
Batudampoong, Pulau		Pulau	06°26'33.29" S 120°30'37.54" T	Kabupaten Kepulauan Selayar, Provinsi Sulawesi Selatan
Batugiligili, Pulau		Pulau	07°22'05.38" S 121°02'47.40" T	Kabupaten Kepulauan Selayar, Provinsi Sulawesi Selatan
Batujangka, Pulau		Pulau	06°20'29.17" S 120°26'52.65" T	Kabupaten Kepulauan Selayar, Provinsi Sulawesi Selatan
Batukalasi, Pulau		Pulau	04°06'34.99" S 119°36'19.00" T	Kabupaten Barru, Provinsi Sulawesi Selatan
Batukallong, Pulau		Pulau	07°25'12.30" S 121°47'10.08" T	Kabupaten Kepulauan Selayar, Provinsi Sulawesi Selatan
Batukasuso, Pulau		Pulau	05°33'39.46" S 120°26'47.35" T	Kabupaten Bulukumba, Provinsi Sulawesi Selatan
Batulajaraha, Pulau		Pulau	05°50'40.22" S 120°31'50.81" T	Kabupaten Kepulauan Selayar, Provinsi Sulawesi Selatan
Batulajarate, Pulau		Pulau	05°50'39.76" S 120°31'50.58" T	Kabupaten Kepulauan Selayar, Provinsi Sulawesi Selatan
Batuloang, Pulau		Pulau	04°15'20.00" S 119°36'33.99" T	Kabupaten Barru, Provinsi Sulawesi Selatan
Batulontolonto, Pulau		Pulau	07°25'09.88" S 121°47'12.65" T	Kabupaten Kepulauan Selayar, Provinsi Sulawesi Selatan
Batupangnyu, Pulau		Pulau	05°44'20.04" S 120°29'22.60" T	Kabupaten Kepulauan Selayar, Provinsi Sulawesi Selatan
Baturemba, Pulau		Pulau	07°06'15.28" S 120°35'18.56" T	Kabupaten Kepulauan Selayar, Provinsi Sulawesi Selatan

Nama Rupabumi	Nama Lain	Unsur Rupabumi	Koordinat	Keterangan Wilayah
Batusiasia, Pulau		Pulau	06°12'15.66" S 120°26'37.39" T	Kabupaten Kepulauan Selayar, Provinsi Sulawesi Selatan
Batusilangga, Pulau		Pulau	07°06'31.44" S 120°35'25.62" T	Kabupaten Kepulauan Selayar, Provinsi Sulawesi Selatan
Batusipoong, Pulau		Pulau	06°41'42.47" S 120°25'36.61" T	Kabupaten Kepulauan Selayar, Provinsi Sulawesi Selatan
Batusobbolo, Pulau		Pulau	06°22'58.42" S 120°27'14.88" T	Kabupaten Kepulauan Selayar, Provinsi Sulawesi Selatan
Batusurut Raha, Pulau		Pulau	06°12'21.37" S 120°26'41.61" T	Kabupaten Kepulauan Selayar, Provinsi Sulawesi Selatan
Batusurut Rate, Pulau		Pulau	06°12'26.52" S 120°26'43.26" T	Kabupaten Kepulauan Selayar, Provinsi Sulawesi Selatan
Batutaha, Pulau		Pulau	05°33'56.37" S 120°26'50.81" T	Kabupaten Bulukumba, Provinsi Sulawesi Selatan
Batutokong Ki'Di', Pulau		Pulau	06°49'00.06" S 120°47'09.24" T	Kabupaten Kepulauan Selayar, Provinsi Sulawesi Selatan
Batutokong, Pulau		Pulau	06°48'51.45" S 120°47'01.63" T	Kabupaten Kepulauan Selayar, Provinsi Sulawesi Selatan
Bauluang, Pulau		Pulau	05°27'19.23" S 119°13'51.64" T	Kabupaten Takalar, Provinsi Sulawesi Selatan
Belangbelang, Pulau		Pulau	06°24'36.83" S 121°05'48.56" T	Kabupaten Kepulauan Selayar, Provinsi Sulawesi Selatan
Bembe, Pulau		Pulau	07°03'47.00" S 120°32'39.99" T	Kabupaten Kepulauan Selayar, Provinsi Sulawesi Selatan
Betang, Pulau		Pulau	05°40'44.25" S 120°28'39.43" T	Provinsi Sulawesi Selatan
Bete, Pulau		Pulau	02°38'34.64" S 121°03'22.52" T	Kabupaten Luwu Timur, Provinsi Sulawesi Selatan
Bili, Pulau		Pulau	05°27'50.02" S 120°25'32.34" T	Kabupaten Bulukumba, Provinsi Sulawesi Selatan
Biro, Pulau		Pulau	02°50'06.33" S 120°24'41.40" T	Kabupaten Luwu Utara, Provinsi Sulawesi Selatan
Boko, Pulau		Pulau	07°23'53.00" S 117°44'51.00" T	Kabupaten Pangkajene Kepulauan, Provinsi Sulawesi Selatan
Bolong, Pulau		Pulau	02°50'35.29" S 121°26'25.04" T	Kabupaten Luwu Timur, Provinsi Sulawesi Selatan
Bonelukmuia, Pulau		Pulau	05°44'44.78" S 120°29'24.89" T	Kabupaten Kepulauan Selayar, Provinsi Sulawesi Selatan
Bonerate, Pulau		Pulau	07°21'25.72" S 121°06'47.13" T	Kabupaten Kepulauan Selayar, Provinsi Sulawesi Selatan
Bonetambung, Pulau		Pulau	05°02'11.80" S 119°16'38.90" T	Kota Makassar, Provinsi Sulawesi Selatan
Bongo, Pulau		Pulau	02°31'55.99" S 121°27'50.40" T	Kabupaten Luwu Timur, Provinsi Sulawesi Selatan
Bontosua, Pulau		Pulau	04°55'41.30" S 119°19'14.91" T	Kabupaten Pangkajene Kepulauan, Provinsi Sulawesi Selatan
Bulubetta, Pulau		Pulau	04°57'06.09" S 120°18'50.81" T	Kabupaten Bone, Provinsi Sulawesi Selatan
Bulupoloe, Pulau		Pulau	02°48'47.00" S 120°57'38.99" T	Kabupaten Luwu Timur, Provinsi Sulawesi Selatan
Bungikaurangka, Pulau		Pulau	07°25'48.00" S 122°05'43.00" T	Kabupaten Kepulauan Selayar, Provinsi Sulawesi Selatan
Buningbelle, Pulau		Pulau	06°53'42.04" S 121°16'01.41" T	Kabupaten Kepulauan Selayar, Provinsi Sulawesi Selatan

Nama Rupabumi	Nama Lain	Unsur Rupabumi	Koordinat	Keterangan Wilayah
Bungingkamase, Pulau		Pulau	06°56'40.24" S 121°00'06.42" T	Kabupaten Kepulauan Selayar, Provinsi Sulawesi Selatan
Bungingtinabo, Pulau		Pulau	06°34'16.38" S 121°03'28.44" T	Kabupaten Kepulauan Selayar, Provinsi Sulawesi Selatan
Bungingwanti, Pulau		Pulau	07°29'19.00" S 121°48'10.00" T	Kabupaten Kepulauan Selayar, Provinsi Sulawesi Selatan
Bungione, Pulau		Pulau	07°13'03.00" S 121°33'06.00" T	Kabupaten Kepulauan Selayar, Provinsi Sulawesi Selatan
Bungisapalatondu, Pulau		Pulau	06°29'37.30" S 121°03'23.30" T	Kabupaten Kepulauan Selayar, Provinsi Sulawesi Selatan
Burungloe, Pulau		Pulau	05°07'17.00" S 120°23'34.00" T	Kabupaten Sinjai, Provinsi Sulawesi Selatan
Butungbutungan, Pulau		Pulau	05°03'09.00" S 117°55'07.00" T	Kabupaten Pangkajene Kepulauan, Provinsi Sulawesi Selatan
Camba Cambang, Pulau		Pulau	04°46'31.01" S 119°27'49.02" T	Kabupaten Pangkajene Kepulauan, Provinsi Sulawesi Selatan
Cambangcambang, Pulau		Pulau	04°43'12.00" S 119°16'23.99" T	Kabupaten Pangkajene Kepulauan, Provinsi Sulawesi Selatan
Cangkeh, Pulau		Pulau	04°47'17.99" S 119°18'04.00" T	Kabupaten Pangkajene Kepulauan, Provinsi Sulawesi Selatan
Caria Lampe, Pulau		Pulau	02°40'34.00" S 121°03'20.99" T	Kabupaten Luwu Timur, Provinsi Sulawesi Selatan
Caria, Pulau		Pulau	02°40'43.51" S 121°03'06.73" T	Kabupaten Luwu Timur, Provinsi Sulawesi Selatan
Dapo, Pulau		Pulau	03°59'35.00" S 119°36'10.00" T	Kabupaten Pinrang, Provinsi Sulawesi Selatan
Dayangdayangan, Pulau		Pulau	05°23'47.00" S 119°11'38.00" T	Kabupaten Takalar, Provinsi Sulawesi Selatan
Dewakang Caddi, Pulau		Pulau	05°30'23.00" S 118°27'13.00" T	Kabupaten Pangkajene Kepulauan, Provinsi Sulawesi Selatan
Dewakang Lompo, Pulau		Pulau	05°24'21.28" S 118°25'50.21" T	Kabupaten Pangkajene Kepulauan, Provinsi Sulawesi Selatan
Doangdoang Caddi, Pulau		Pulau	05°15'40.52" S 117°53'37.25" T	Kabupaten Pangkajene Kepulauan, Provinsi Sulawesi Selatan
Doangdoang Lompo, Pulau		Pulau	05°22'56.00" S 117°56'13.40" T	Kabupaten Pangkajene Kepulauan, Provinsi Sulawesi Selatan
Dutungan, Pulau		Pulau	04°10'48.00" S 119°37'10.99" T	Kabupaten Barru, Provinsi Sulawesi Selatan
Gili, Gili		Pulau	07°14'22.68" S 121°44'49.93" T	Kabupaten Kepulauan Selayar, Provinsi Sulawesi Selatan
Gilipangka, Gili		Pulau	07°22'09.77" S 121°02'52.81" T	Kabupaten Kepulauan Selayar, Provinsi Sulawesi Selatan
Gondongbali, Pulau		Pulau	04°43'00.99" S 119°03'46.00" T	Kabupaten Pangkajene Kepulauan, Provinsi Sulawesi Selatan
Guang, Pulau		Pulau	06°20'42.91" S 120°26'55.19" T	Kabupaten Kepulauan Selayar, Provinsi Sulawesi Selatan
Gusung Lacekkeng, Pulau		Pulau	02°51'07.11" S 120°20'40.31" T	Kabupaten Luwu Utara, Provinsi Sulawesi Selatan

Nama Rupabumi	Nama Lain	Unsur Rupabumi	Koordinat	Keterangan Wilayah
Gusung Polewali, Pulau		Pulau	05°05'12.27" S 120°17'06.34" T	Kabupaten Bone, Provinsi Sulawesi Selatan
Gusung Samaenre, Pulau		Pulau	03°38'29.63" S 119°27'38.60" T	Kabupaten Pinrang, Provinsi Sulawesi Selatan
Gusung Tangaya Ca'Di, Pulau		Pulau	05°11'47.69" S 119°24'52.07" T	Kabupaten Gowa, Provinsi Sulawesi Selatan
Gusung Tangaya Lompo, Pulau		Pulau	05°11'47.99" S 119°25'02.27" T	Kabupaten Gowa, Provinsi Sulawesi Selatan
Gusung, Pulau		Pulau	06°06'46.89" S 120°25'38.13" T	Kabupaten Kepulauan Selayar, Provinsi Sulawesi Selatan
Gusungbira, Pulau		Pulau	06°52'54.92" S 119°08'11.17" T	Kabupaten Pangkajene Kepulauan, Provinsi Sulawesi Selatan
Gusungbulobulo, Pulau		Pulau	04°25'36.00" S 119°34'55.99" T	Kabupaten Barru, Provinsi Sulawesi Selatan
Gusunglilikang, Pulau		Pulau	06°47'34.00" S 119°09'50.00" T	Kabupaten Pangkajene Kepulauan, Provinsi Sulawesi Selatan
Gusungpadongko, Pulau		Pulau	04°23'48.99" S 119°34'36.00" T	Kabupaten Barru, Provinsi Sulawesi Selatan
Gusungtallang, Pulau		Pulau	06°07'01.99" S 120°25'10.99" T	Kabupaten Kepulauan Selayar, Provinsi Sulawesi Selatan
Gusungtinggi, Pulau		Pulau	04°40'28.89" S 119°30'14.41" T	Kabupaten Pangkajene Kepulauan, Provinsi Sulawesi Selatan
Harapan, Pulau		Pulau	05°38'55.59" S 119°35'58.44" T	Kabupaten Jeneponto, Provinsi Sulawesi Selatan
Harapan, Pulau		Pulau	07°03'18.58" S 120°32'20.17" T	Kabupaten Kepulauan Selayar, Provinsi Sulawesi Selatan
Idaman, Pulau		Pulau	07°03'27.41" S 120°32'17.98" T	Kabupaten Kepulauan Selayar, Provinsi Sulawesi Selatan
Impian, Pulau		Pulau	07°03'37.54" S 120°32'13.13" T	Kabupaten Kepulauan Selayar, Provinsi Sulawesi Selatan
Indah Waru-warue, Pulau		Pulau	02°47'28.48" S 120°29'00.53" T	Kabupaten Luwu Utara, Provinsi Sulawesi Selatan
Jailamu, Pulau		Pulau	06°59'39.00" S 120°31'26.00" T	Kabupaten Kepulauan Selayar, Provinsi Sulawesi Selatan
Jailamu, Pulau		Pulau	06°33'18.00" S 118°47'43.00" T	Kabupaten Pangkajene Kepulauan, Provinsi Sulawesi Selatan
Jangangjangangang, Pulau		Pulau	04°33'29.00" S 119°13'23.00" T	Kabupaten Pangkajene Kepulauan, Provinsi Sulawesi Selatan
Janggo, Pulau		Pulau	07°08'55.00" S 120°40'09.00" T	Kabupaten Kepulauan Selayar, Provinsi Sulawesi Selatan
Jinato, Pulau		Pulau	06°45'36.00" S 120°58'07.00" T	Kabupaten Kepulauan Selayar, Provinsi Sulawesi Selatan
Kabauna, Pulau		Pulau	07°25'26.00" S 122°05'12.99" T	Kabupaten Kepulauan Selayar, Provinsi Sulawesi Selatan
Kakabia, Pulau	Pulau Kabikabian	Pulau	06°54'07.00" S 122°13'11.00" T	Kabupaten Kepulauan Selayar, Provinsi Sulawesi Selatan
Kalao, Pulau		Pulau	07°17'46.27" S 120°55'12.00" T	Kabupaten Kepulauan Selayar, Provinsi Sulawesi Selatan
Kalaotoa, Pulau		Pulau	07°22'32.18" S 121°47'29.97" T	Kabupaten Kepulauan Selayar, Provinsi Sulawesi Selatan
Kalasipo, Pulau		Pulau	02°42'00.89" S 121°02'55.46" T	Kabupaten Luwu Timur, Provinsi Sulawesi Selatan

Nama Rupabumi	Nama Lain	Unsur Rupabumi	Koordinat	Keterangan Wilayah
Kaliang, Pulau		Pulau	03°42'31.53" S 119°32'38.09" T	Kabupaten Pinrang, Provinsi Sulawesi Selatan
Kalukalukuang, Pulau		Pulau	05°11'48.69" S 117°40'04.12" T	Kabupaten Pangkajene Kepulauan, Provinsi Sulawesi Selatan
Kambuno, Pulau		Pulau	05°05'49.99" S 120°25'13.00" T	Kabupaten Sinjai, Provinsi Sulawesi Selatan
Kamerrang, Pulau		Pulau	03°59'48.00" S 119°36'13.00" T	Kabupaten Pinrang, Provinsi Sulawesi Selatan
Kampi Langkai, Pulau		Pulau	02°32'14.56" S 121°24'45.45" T	Kabupaten Luwu Timur, Provinsi Sulawesi Selatan
Kampi Ote, Pulau		Pulau	02°32'09.74" S 121°24'25.20" T	Kabupaten Luwu Timur, Provinsi Sulawesi Selatan
Kanalodua, Pulau		Pulau	05°02'25.52" S 120°23'32.98" T	Kabupaten Sinjai, Provinsi Sulawesi Selatan
Kanalosatu, Pulau		Pulau	05°02'35.71" S 120°23'49.56" T	Kabupaten Sinjai, Provinsi Sulawesi Selatan
Kapoposang, Pulau		Pulau	04°41'53.99" S 118°57'31.00" T	Kabupaten Pangkajene Kepulauan, Provinsi Sulawesi Selatan
Kapoposangbali, Pulau		Pulau	07°29'58.39" S 117°11'01.96" T	Kabupaten Pangkajene Kepulauan, Provinsi Sulawesi Selatan
Karangan Barat Pelokan, Pulau		Pulau	07°11'22.49" S 118°22'56.50" T	Kabupaten Pangkajene Kepulauan, Provinsi Sulawesi Selatan
Karangan Cina, Pulau		Pulau	07°29'36.69" S 117°10'19.46" T	Kabupaten Pangkajene Kepulauan, Provinsi Sulawesi Selatan
Karangan Kondo, Pulau		Pulau	07°23'17.83" S 117°48'14.64" T	Kabupaten Pangkajene Kepulauan, Provinsi Sulawesi Selatan
Karangan Sailus Kecil, Pulau		Pulau	07°35'14.92" S 117°27'29.13" T	Kabupaten Pangkajene Kepulauan, Provinsi Sulawesi Selatan
Karangan Sapinggang, Pulau		Pulau	07°27'08.98" S 117°52'38.44" T	Kabupaten Pangkajene Kepulauan, Provinsi Sulawesi Selatan
Karangan Sapiri, Pulau		Pulau	07°26'25.00" S 117°51'54.42" T	Kabupaten Pangkajene Kepulauan, Provinsi Sulawesi Selatan
Karangan Satunggul Barat, Pulau		Pulau	07°32'25.97" S 117°58'04.71" T	Kabupaten Pangkajene Kepulauan, Provinsi Sulawesi Selatan
Karangan Satunggul Besar, Pulau		Pulau	07°32'09.68" S 117°59'01.02" T	Kabupaten Pangkajene Kepulauan, Provinsi Sulawesi Selatan
Karangan Satunggul Kecil, Pulau		Pulau	07°31'55.89" S 117°59'13.17" T	Kabupaten Pangkajene Kepulauan, Provinsi Sulawesi Selatan
Karangan Satunggul Timur, Pulau		Pulau	07°32'07.42" S 117°59'20.23" T	Kabupaten Pangkajene Kepulauan, Provinsi Sulawesi Selatan
Karangan Satunggul Utara, Pulau		Pulau	07°31'49.19" S 117°58'58.55" T	Kabupaten Pangkajene Kepulauan, Provinsi Sulawesi Selatan



Nama Rupabumi	Nama Lain	Unsur Rupabumi	Koordinat	Keterangan Wilayah
Karangan Togo-Togoah Marabatuang, Pulau		Pulau	07°28'32.55" S 117°28'55.93" T	Kabupaten Pangkajene Kepulauan, Provinsi Sulawesi Selatan
Karangan Ujung Marabatuang, Pulau		Pulau	07°29'56.09" S 117°29'03.96" T	Kabupaten Pangkajene Kepulauan, Provinsi Sulawesi Selatan
Karangan Utara Pelokan, Pulau		Pulau	07°11'07.90" S 118°23'22.22" T	Kabupaten Pangkajene Kepulauan, Provinsi Sulawesi Selatan
Karangansatanger, Pulau		Pulau	07°31'48.75" S 117°16'30.09" T	Kabupaten Pangkajene Kepulauan, Provinsi Sulawesi Selatan
Karangbako, Pulau		Pulau	07°18'22.66" S 121°06'00.04" T	Kabupaten Kepulauan Selayar, Provinsi Sulawesi Selatan
Karanglealea Appa', Pulau		Pulau	07°21'10.13" S 121°10'01.83" T	Kabupaten Kepulauan Selayar, Provinsi Sulawesi Selatan
Karanglealea Rua, Pulau		Pulau	07°20'55.41" S 121°09'58.61" T	Kabupaten Kepulauan Selayar, Provinsi Sulawesi Selatan
Karanglealea Se'Re, Pulau		Pulau	07°20'42.33" S 121°09'44.29" T	Kabupaten Kepulauan Selayar, Provinsi Sulawesi Selatan
Karanglealea Tallu, Pulau		Pulau	07°21'06.34" S 121°10'00.93" T	Kabupaten Kepulauan Selayar, Provinsi Sulawesi Selatan
Karanrang, Pulau		Pulau	04°51'24.00" S 119°23'04.99" T	Kabupaten Pangkajene Kepulauan, Provinsi Sulawesi Selatan
Karumpa Ki'Di', Pulau		Pulau	07°13'45.99" S 121°44'34.00" T	Kabupaten Kepulauan Selayar, Provinsi Sulawesi Selatan
Karumpalombo, Pulau	Pulau Karumpa Bakka	Pulau	07°16'36.99" S 121°45'16.99" T	Kabupaten Kepulauan Selayar, Provinsi Sulawesi Selatan
Katela, Pulau		Pulau	07°03'40.01" S 120°36'10.54" T	Kabupaten Kepulauan Selayar, Provinsi Sulawesi Selatan
Katindoang, Pulau		Pulau	05°04'04.99" S 120°23'59.62" T	Kabupaten Sinjai, Provinsi Sulawesi Selatan
Kauna, Pulau		Pulau	06°52'50.61" S 120°47'27.73" T	Kabupaten Kepulauan Selayar, Provinsi Sulawesi Selatan
Kawassang, Pulau		Pulau	07°26'02.00" S 117°47'31.99" T	Kabupaten Pangkajene Kepulauan, Provinsi Sulawesi Selatan
Kayangan, Pulau		Pulau	05°06'50.59" S 119°24'02.41" T	Kota Makassar, Provinsi Sulawesi Selatan
Kayuadi, Pulau		Pulau	06°49'02.39" S 120°47'57.08" T	Kabupaten Kepulauan Selayar, Provinsi Sulawesi Selatan
Kayubulang, Pulau		Pulau	06°45'32.01" S 121°04'21.24" T	Kabupaten Kepulauan Selayar, Provinsi Sulawesi Selatan
Kayupanga Lau', Pulau		Pulau	07°27'47.83" S 121°25'15.56" T	Kabupaten Kepulauan Selayar, Provinsi Sulawesi Selatan
Kayupanga Raja, Pulau		Pulau	07°27'47.11" S 121°25'21.23" T	Kabupaten Kepulauan Selayar, Provinsi Sulawesi Selatan
Kembanglemari, Pulau		Pulau	07°03'55.00" S 117°59'38.00" T	Kabupaten Pangkajene Kepulauan, Provinsi Sulawesi Selatan
Kodingare, Pulau		Pulau	05°04'05.04" S 120°25'28.83" T	Kabupaten Sinjai, Provinsi Sulawesi Selatan
Kodingareng, Pulau		Pulau	05°08'53.99" S 119°15'52.99" T	Kota Makassar, Provinsi Sulawesi Selatan
Kodingarengkeke, Pulau		Pulau	05°06'19.85" S 119°17'19.16" T	Kota Makassar, Provinsi Sulawesi Selatan

Nama Rupabumi	Nama Lain	Unsur Rupabumi	Koordinat	Keterangan Wilayah
Kolokoloang, Pulau		Pulau	05°03'35.66" S 119°27'57.58" T	Kota Makassar, Provinsi Sulawesi Selatan
Koncularuka, Pulau		Pulau	07°16'53.80" S 121°43'43.79" T	Kabupaten Kepulauan Selayar, Provinsi Sulawesi Selatan
Kukusang, Pulau		Pulau	06°39'23.85" S 120°25'37.11" T	Kabupaten Kepulauan Selayar, Provinsi Sulawesi Selatan
Kulambing, Pulau		Pulau	04°47'10.95" S 119°25'54.17" T	Kabupaten Pangkajene Kepulauan, Provinsi Sulawesi Selatan
Kunene, Pulau		Pulau	02°32'26.08" S 121°24'44.42" T	Kabupaten Luwu Timur, Provinsi Sulawesi Selatan
Labbottallua, Pulau		Pulau	05°27'34.44" S 119°16'50.98" T	Kabupaten Takalar, Provinsi Sulawesi Selatan
Laelae, Pulau		Pulau	05°08'12.37" S 119°23'28.50" T	Kota Makassar, Provinsi Sulawesi Selatan
Laiya, Pulau		Pulau	04°49'13.00" S 119°25'10.99" T	Kabupaten Pangkajene Kepulauan, Provinsi Sulawesi Selatan
Laiya, Pulau		Pulau	06°45'39.96" S 118°58'19.72" T	Kabupaten Pangkajene Kepulauan, Provinsi Sulawesi Selatan
Lakatong, Pulau		Pulau	05°31'25.23" S 119°26'48.99" T	Kabupaten Takalar, Provinsi Sulawesi Selatan
Lamko Miko, Pulau		Pulau	02°52'35.29" S 120°19'41.52" T	Kabupaten Luwu Utara, Provinsi Sulawesi Selatan
Lamputang, Pulau		Pulau	04°50'44.00" S 119°20'35.00" T	Kabupaten Pangkajene Kepulauan, Provinsi Sulawesi Selatan
Lamputoa'E, Pulau		Pulau	05°05'12.66" S 120°16'30.50" T	Kabupaten Bone, Provinsi Sulawesi Selatan
Lamuruang, Pulau		Pulau	07°18'13.00" S 118°06'31.00" T	Kabupaten Pangkajene Kepulauan, Provinsi Sulawesi Selatan
Lanai, Pulau		Pulau	02°46'32.04" S 120°28'09.07" T	Kabupaten Luwu Utara, Provinsi Sulawesi Selatan
Langkadea, Pulau		Pulau	04°55'31.00" S 119°23'53.00" T	Kabupaten Pangkajene Kepulauan, Provinsi Sulawesi Selatan
Langkai Bure, Pulau		Pulau	02°28'25.60" S 121°15'50.40" T	Kabupaten Luwu Timur, Provinsi Sulawesi Selatan
Langkai Otuno, Pulau		Pulau	02°31'29.74" S 121°27'43.20" T	Kabupaten Luwu Timur, Provinsi Sulawesi Selatan
Langkai, Pulau		Pulau	05°01'54.99" S 119°05'42.00" T	Kota Makassar, Provinsi Sulawesi Selatan
Langkai, Pulau		Pulau	02°33'22.75" S 121°25'51.60" T	Kabupaten Luwu Timur, Provinsi Sulawesi Selatan
Langkara, Pulau		Pulau	02°40'08.01" S 120°58'37.97" T	Kabupaten Luwu Timur, Provinsi Sulawesi Selatan
Lanipanipa, Pulau		Pulau	02°40'07.00" S 121°02'39.00" T	Kabupaten Luwu Timur, Provinsi Sulawesi Selatan
Lanjukang, Pulau		Pulau	04°58'46.99" S 119°04'37.99" T	Kota Makassar, Provinsi Sulawesi Selatan
Lantangpeo, Pulau		Pulau	05°28'23.92" S 119°18'24.05" T	Kabupaten Takalar, Provinsi Sulawesi Selatan
Lantigiang, Pulau		Pulau	06°42'15.73" S 120°58'36.09" T	Kabupaten Kepulauan Selayar, Provinsi Sulawesi Selatan

Nama Rupabumi	Nama Lain	Unsur Rupabumi	Koordinat	Keterangan Wilayah
Lapoipoi, Pulau		Pulau	05°03'45.00" S 120°24'00.00" T	Kabupaten Sinjai, Provinsi Sulawesi Selatan
Lapunti-punti, Pulau		Pulau	02°46'44.80" S 120°28'32.75" T	Kabupaten Luwu Utara, Provinsi Sulawesi Selatan
Laputeang, Pulau		Pulau	02°46'28.31" S 120°30'03.84" T	Kabupaten Luwu Utara, Provinsi Sulawesi Selatan
Larearea, Pulau		Pulau	05°04'16.66" S 120°23'32.16" T	Kabupaten Sinjai, Provinsi Sulawesi Selatan
Lasobonti, Pulau		Pulau	02°51'58.82" S 121°32'02.40" T	Kabupaten Luwu Timur, Provinsi Sulawesi Selatan
Lasori Beccu, Pulau		Pulau	02°53'53.07" S 120°19'08.20" T	Kabupaten Luwu Utara, Provinsi Sulawesi Selatan
Lasori Maraja, Pulau		Pulau	02°53'52.58" S 120°18'55.23" T	Kabupaten Luwu Utara, Provinsi Sulawesi Selatan
Latondu Bakka', Pulau		Pulau	06°30'04.00" S 120°59'35.99" T	Kabupaten Kepulauan Selayar, Provinsi Sulawesi Selatan
Latondu Ki'Di', Pulau		Pulau	06°30'56.93" S 120°57'09.39" T	Kabupaten Kepulauan Selayar, Provinsi Sulawesi Selatan
Lawakkoang, Pulau		Pulau	03°59'53.99" S 119°35'49.99" T	Kabupaten Pinrang, Provinsi Sulawesi Selatan
Lawase, Pulau		Pulau	04°16'43.00" S 119°36'33.00" T	Kabupaten Barru, Provinsi Sulawesi Selatan
Lengkobale, Pulau		Pulau	02°54'43.30" S 121°28'48.00" T	Kabupaten Luwu Timur, Provinsi Sulawesi Selatan
Liangliang, Pulau		Pulau	05°06'41.41" S 120°24'45.50" T	Kabupaten Sinjai, Provinsi Sulawesi Selatan
Libukang, Pulau		Pulau	02°57'54.43" S 120°12'04.43" T	Kota Palopo, Provinsi Sulawesi Selatan
Lilikang, Pulau		Pulau	06°47'50.57" S 119°10'03.01" T	Kabupaten Pangkajene Kepulauan, Provinsi Sulawesi Selatan
Liukangloe, Pulau		Pulau	05°39'01.06" S 120°25'54.42" T	Kabupaten Bulukumba, Provinsi Sulawesi Selatan
Loeha, Pulau		Pulau	02°46'26.00" S 121°33'07.99" T	Kabupaten Luwu Timur, Provinsi Sulawesi Selatan
Lompongangnge, Pulau		Pulau	02°51'14.10" S 120°20'38.78" T	Kabupaten Luwu Utara, Provinsi Sulawesi Selatan
Longkoitang, Pulau		Pulau	06°41'24.00" S 118°16'34.00" T	Kabupaten Pangkajene Kepulauan, Provinsi Sulawesi Selatan
Lumulumu, Pulau		Pulau	04°58'32.99" S 119°12'52.99" T	Kota Makassar, Provinsi Sulawesi Selatan
Madu, Pulau		Pulau	07°29'11.14" S 121°46'04.67" T	Kabupaten Kepulauan Selayar, Provinsi Sulawesi Selatan
Makambara, Pulau		Pulau	02°48'26.13" S 121°28'33.60" T	Kabupaten Luwu Timur, Provinsi Sulawesi Selatan
Makarangana, Pulau		Pulau	06°42'50.00" S 118°57'11.00" T	Kabupaten Pangkajene Kepulauan, Provinsi Sulawesi Selatan
Makaranganang, Pulau		Pulau	07°24'09.00" S 117°35'21.99" T	Kabupaten Pangkajene Kepulauan, Provinsi Sulawesi Selatan
Malimbu, Pulau		Pulau	06°19'26.25" S 120°27'04.00" T	Kabupaten Kepulauan Selayar, Provinsi Sulawesi Selatan
Malotong, Pulau		Pulau	02°49'10.09" S 121°28'40.80" T	Kabupaten Luwu Timur, Provinsi Sulawesi Selatan

Nama Rupabumi	Nama Lain	Unsur Rupabumi	Koordinat	Keterangan Wilayah
Mandeh, Pulau		Pulau	06°38'57.00" S 120°25'35.00" T	Kabupaten Kepulauan Selayar, Provinsi Sulawesi Selatan
Manukang, Pulau		Pulau	06°55'48.40" S 118°51'28.43" T	Kabupaten Pangkajene Kepulauan, Provinsi Sulawesi Selatan
Manyu, Pulau		Pulau	06°52'45.82" S 120°47'31.64" T	Kabupaten Kepulauan Selayar, Provinsi Sulawesi Selatan
Manyu, Pulau		Pulau	07°05'07.42" S 120°36'58.98" T	Kabupaten Kepulauan Selayar, Provinsi Sulawesi Selatan
Marabatuang, Pulau		Pulau	07°29'17.52" S 117°28'40.60" T	Kabupaten Pangkajene Kepulauan, Provinsi Sulawesi Selatan
Marasende, Pulau		Pulau	05°07'23.00" S 118°08'56.00" T	Kabupaten Pangkajene Kepulauan, Provinsi Sulawesi Selatan
Masaleng, Pulau		Pulau	05°30'56.09" S 119°26'50.54" T	Kabupaten Takalar, Provinsi Sulawesi Selatan
Masalima, Pulau		Pulau	05°02'47.00" S 117°02'26.00" T	Kabupaten Pangkajene Kepulauan, Provinsi Sulawesi Selatan
Matalaang, Pulau		Pulau	06°51'31.00" S 118°57'55.00" T	Kabupaten Pangkajene Kepulauan, Provinsi Sulawesi Selatan
Me' Onitu, Pulau		Pulau	02°32'39.48" S 121°26'20.40" T	Kabupaten Luwu Timur, Provinsi Sulawesi Selatan
Melaa, Pulau		Pulau	02°28'22.20" S 121°15'42.54" T	Kabupaten Luwu Timur, Provinsi Sulawesi Selatan
Menggonuai Dua, Pulau		Pulau	02°33'18.46" S 121°25'19.20" T	Kabupaten Luwu Timur, Provinsi Sulawesi Selatan
Menggonuai Satu, Pulau		Pulau	02°33'10.69" S 121°25'19.20" T	Kabupaten Luwu Timur, Provinsi Sulawesi Selatan
Meoko, Pulau		Pulau	02°32'40.27" S 121°26'27.60" T	Kabupaten Luwu Timur, Provinsi Sulawesi Selatan
Meong, Pulau	Palattae	Pulau	05°33'47.74" S 120°11'08.83" T	Kabupaten Bulukumba, Provinsi Sulawesi Selatan
Meong, Pulau		Pulau	07°07'58.00" S 120°45'25.99" T	Kabupaten Kepulauan Selayar, Provinsi Sulawesi Selatan
Meong, Pulau		Pulau	06°51'19.65" S 118°59'19.82" T	Kabupaten Pangkajene Kepulauan, Provinsi Sulawesi Selatan
Mongi Dua, Pulau		Pulau	02°44'36.82" S 121°19'36.12" T	Kabupaten Luwu Timur, Provinsi Sulawesi Selatan
Mongi Satu, Pulau		Pulau	02°43'37.50" S 121°19'26.87" T	Kabupaten Luwu Timur, Provinsi Sulawesi Selatan
Mori, Pulau		Pulau	02°39'45.29" S 121°01'36.09" T	Kabupaten Luwu Timur, Provinsi Sulawesi Selatan
Nakote, Pulau		Pulau	02°39'21.31" S 121°39'44.85" T	Kabupaten Luwu Timur, Provinsi Sulawesi Selatan
Nambolaki, Pulau		Pulau	06°41'25.24" S 120°16'45.19" T	Kabupaten Kepulauan Selayar, Provinsi Sulawesi Selatan
Nane Nane, Pulau		Pulau	05°30'33.80" S 119°26'53.83" T	Kabupaten Takalar, Provinsi Sulawesi Selatan
Nona, Pulau		Pulau	07°02'27.89" S 120°36'10.70" T	Kabupaten Kepulauan Selayar, Provinsi Sulawesi Selatan
Nuhale, Pulau		Pulau	02°31'41.05" S 121°26'02.40" T	Kabupaten Luwu Timur, Provinsi Sulawesi Selatan

Nama Rupabumi	Nama Lain	Unsur Rupabumi	Koordinat	Keterangan Wilayah
Ondalo Bure, Pulau		Pulau	02°28'18.55" S 121°15'40.92" T	Kabupaten Luwu Timur, Provinsi Sulawesi Selatan
Ondalo, Pulau		Pulau	02°32'50.78" S 121°25'51.60" T	Kabupaten Luwu Timur, Provinsi Sulawesi Selatan
Onrongalang, Pulau		Pulau	02°38'19.00" S 121°00'58.86" T	Kabupaten Luwu Timur, Provinsi Sulawesi Selatan
Oputonde, Pulau		Pulau	06°13'53.71" S 120°31'45.41" T	Kabupaten Kepulauan Selayar, Provinsi Sulawesi Selatan
Ote Bure, Pulau		Pulau	02°28'22.27" S 121°15'44.53" T	Kabupaten Luwu Timur, Provinsi Sulawesi Selatan
Ote Paku, Pulau		Pulau	02°28'17.54" S 121°14'49.98" T	Kabupaten Luwu Timur, Provinsi Sulawesi Selatan
Pajenekang, Pulau		Pulau	04°58'08.00" S 119°19'41.00" T	Kabupaten Pangkajene Kepulauan, Provinsi Sulawesi Selatan
Pala, Pulau		Pulau	04°42'18.00" S 119°19'45.00" T	Kabupaten Pangkajene Kepulauan, Provinsi Sulawesi Selatan
Pamalikang, Pulau		Pulau	05°02'50.68" S 117°04'26.20" T	Kabupaten Pangkajene Kepulauan, Provinsi Sulawesi Selatan
Pammanggangang, Pulau		Pulau	04°41'25.00" S 119°07'14.99" T	Kabupaten Pangkajene Kepulauan, Provinsi Sulawesi Selatan
Pammantauang, Pulau		Pulau	05°01'17.97" S 117°04'21.46" T	Kabupaten Pangkajene Kepulauan, Provinsi Sulawesi Selatan
Pamolikang, Pulau		Pulau	06°52'00.99" S 119°08'02.00" T	Kabupaten Pangkajene Kepulauan, Provinsi Sulawesi Selatan
Panambungan, Pulau		Pulau	04°57'19.00" S 119°21'55.00" T	Kabupaten Pangkajene Kepulauan, Provinsi Sulawesi Selatan
Pandan, Pulau		Pulau	06°20'46.57" S 120°27'04.96" T	Kabupaten Kepulauan Selayar, Provinsi Sulawesi Selatan
Pandangan, Pulau		Pulau	07°23'40.99" S 117°42'42.00" T	Kabupaten Pangkajene Kepulauan, Provinsi Sulawesi Selatan
Pandangan, Pulau		Pulau	04°43'16.00" S 118°58'52.00" T	Kabupaten Pangkajene Kepulauan, Provinsi Sulawesi Selatan
Pannikiang, Pulau		Pulau	04°21'06.92" S 119°35'57.95" T	Kabupaten Barru, Provinsi Sulawesi Selatan
Pararang, Pulau	Palattae	Pulau	05°33'50.77" S 120°11'13.79" T	Kabupaten Bulukumba, Provinsi Sulawesi Selatan
Pasi, Pulau		Pulau	06°10'12.00" S 120°24'36.00" T	Kabupaten Kepulauan Selayar, Provinsi Sulawesi Selatan
Pasitallu Lau, Pulau		Pulau	07°02'34.28" S 121°03'47.68" T	Kabupaten Kepulauan Selayar, Provinsi Sulawesi Selatan
Pasitallu Raja, Pulau		Pulau	07°04'25.00" S 121°07'17.00" T	Kabupaten Kepulauan Selayar, Provinsi Sulawesi Selatan
Pasitallu Tangnga, Pulau		Pulau	07°03'50.00" S 121°05'52.00" T	Kabupaten Kepulauan Selayar, Provinsi Sulawesi Selatan
Pasitanete, Pulau		Pulau	05°44'50.40" S 120°29'00.33" T	Kabupaten Kepulauan Selayar, Provinsi Sulawesi Selatan

Nama Rupabumi	Nama Lain	Unsur Rupabumi	Koordinat	Keterangan Wilayah
Pattayangang, Pulau		Pulau	06°51'53.36" S 119°09'01.14" T	Kabupaten Pangkajene Kepulauan, Provinsi Sulawesi Selatan
Pelokan Caddi, Pulau		Pulau	07°11'11.41" S 118°23'50.23" T	Kabupaten Pangkajene Kepulauan, Provinsi Sulawesi Selatan
Pelokan Lompo, Pulau		Pulau	07°11'45.70" S 118°22'33.85" T	Kabupaten Pangkajene Kepulauan, Provinsi Sulawesi Selatan
Podangpodang Caddi, Pulau		Pulau	04°53'49.99" S 119°21'34.99" T	Kabupaten Pangkajene Kepulauan, Provinsi Sulawesi Selatan
Podangpodang Lompo, Pulau		Pulau	04°53'12.00" S 119°20'25.00" T	Kabupaten Pangkajene Kepulauan, Provinsi Sulawesi Selatan
Pokko, Pulau		Pulau	05°25'09.03" S 119°21'54.22" T	Kabupaten Takalar, Provinsi Sulawesi Selatan
Polassi, Pulau		Pulau	06°40'45.40" S 120°26'04.01" T	Kabupaten Kepulauan Selayar, Provinsi Sulawesi Selatan
Polewali, Pulau		Pulau	04°50'40.99" S 119°24'13.00" T	Kabupaten Pangkajene Kepulauan, Provinsi Sulawesi Selatan
Pontaha, Pulau		Pulau	02°45'44.36" S 121°20'50.21" T	Kabupaten Luwu Timur, Provinsi Sulawesi Selatan
Potingkua, Pulau		Pulau	02°32'49.26" S 121°25'13.44" T	Kabupaten Luwu Timur, Provinsi Sulawesi Selatan
Pulopanjang, Pulau		Pulau	06°57'33.50" S 120°47'22.80" T	Kabupaten Kepulauan Selayar, Provinsi Sulawesi Selatan
Puteangin, Pulau		Pulau	04°29'13.99" S 119°34'16.00" T	Kabupaten Barru, Provinsi Sulawesi Selatan
Rajuni Bakka', Pulau		Pulau	06°34'22.06" S 121°01'30.90" T	Kabupaten Kepulauan Selayar, Provinsi Sulawesi Selatan
Rajuni Ki'Di', Pulau		Pulau	06°32'22.43" S 120°59'55.77" T	Kabupaten Kepulauan Selayar, Provinsi Sulawesi Selatan
Reangreang, Pulau		Pulau	04°43'57.00" S 119°25'54.00" T	Kabupaten Pangkajene Kepulauan, Provinsi Sulawesi Selatan
Rewataya, Pulau		Pulau	05°29'25.74" S 119°15'29.97" T	Kabupaten Takalar, Provinsi Sulawesi Selatan
Sabalana, Pulau		Pulau	06°51'09.83" S 119°06'32.42" T	Kabupaten Pangkajene Kepulauan, Provinsi Sulawesi Selatan
Sabangko, Pulau		Pulau	04°42'22.00" S 119°28'23.00" T	Kabupaten Pangkajene Kepulauan, Provinsi Sulawesi Selatan
Sabaru, Pulau		Pulau	06°34'34.91" S 118°50'04.72" T	Kabupaten Pangkajene Kepulauan, Provinsi Sulawesi Selatan
Sabaru, Pulau		Pulau	05°05'44.96" S 117°03'10.93" T	Kabupaten Pangkajene Kepulauan, Provinsi Sulawesi Selatan
Sabutung, Pulau		Pulau	04°45'00.00" S 119°25'58.00" T	Kabupaten Pangkajene Kepulauan, Provinsi Sulawesi Selatan
Sadapur, Pulau		Pulau	07°45'29.99" S 117°12'09.00" T	Kabupaten Pangkajene Kepulauan, Provinsi Sulawesi Selatan

Nama Rupabumi	Nama Lain	Unsur Rupabumi	Koordinat	Keterangan Wilayah
Sadolangang, Pulau		Pulau	06°58'26.47" S 118°48'28.88" T	Kabupaten Pangkajene Kepulauan, Provinsi Sulawesi Selatan
Sagara, Pulau		Pulau	04°42'02.00" S 119°27'18.00" T	Kabupaten Pangkajene Kepulauan, Provinsi Sulawesi Selatan
Sailus Besar, Pulau		Pulau	07°31'31.00" S 117°26'02.00" T	Kabupaten Pangkajene Kepulauan, Provinsi Sulawesi Selatan
Sailus Kecil, Pulau		Pulau	07°34'59.00" S 117°26'53.00" T	Kabupaten Pangkajene Kepulauan, Provinsi Sulawesi Selatan
Sakuala, Pulau		Pulau	04°39'19.00" S 119°30'09.00" T	Kabupaten Pangkajene Kepulauan, Provinsi Sulawesi Selatan
Salebbo, Pulau		Pulau	04°43'37.99" S 119°18'15.00" T	Kabupaten Pangkajene Kepulauan, Provinsi Sulawesi Selatan
Salemo, Pulau		Pulau	04°41'21.00" S 119°28'08.00" T	Kabupaten Pangkajene Kepulauan, Provinsi Sulawesi Selatan
Saliriang, Pulau		Pulau	05°02'08.99" S 117°03'27.00" T	Kabupaten Pangkajene Kepulauan, Provinsi Sulawesi Selatan
Samalona, Pulau		Pulau	05°07'30.76" S 119°20'36.31" T	Kota Makassar, Provinsi Sulawesi Selatan
Samatellu Borong, Pulau		Pulau	04°43'00.99" S 119°21'13.00" T	Kabupaten Pangkajene Kepulauan, Provinsi Sulawesi Selatan
Samatellu Lompo, Pulau		Pulau	04°40'36.99" S 119°17'04.99" T	Kabupaten Pangkajene Kepulauan, Provinsi Sulawesi Selatan
Samatellu Pedda, Pulau		Pulau	04°42'38.99" S 119°21'51.99" T	Kabupaten Pangkajene Kepulauan, Provinsi Sulawesi Selatan
Sambargitang, Pulau		Pulau	07°08'40.99" S 118°16'45.00" T	Kabupaten Pangkajene Kepulauan, Provinsi Sulawesi Selatan
Sambarjaga, Pulau		Pulau	07°05'22.99" S 118°14'12.00" T	Kabupaten Pangkajene Kepulauan, Provinsi Sulawesi Selatan
Samboang, Pulau		Pulau	05°28'36.04" S 120°27'05.25" T	Kabupaten Bulukumba, Provinsi Sulawesi Selatan
Sanane Caddi, Pulau		Pulau	06°48'53.72" S 119°00'12.51" T	Kabupaten Pangkajene Kepulauan, Provinsi Sulawesi Selatan
Sanane Lompo, Pulau		Pulau	06°50'12.99" S 119°01'13.00" T	Kabupaten Pangkajene Kepulauan, Provinsi Sulawesi Selatan
Sanane, Pulau		Pulau	04°56'44.99" S 119°20'29.00" T	Kabupaten Pangkajene Kepulauan, Provinsi Sulawesi Selatan
Sangisangiang, Pulau		Pulau	07°07'06.59" S 121°26'33.38" T	Kabupaten Kepulauan Selayar, Provinsi Sulawesi Selatan
Sanipa, Pulau		Pulau	06°53'09.57" S 118°54'17.85" T	Kabupaten Pangkajene Kepulauan, Provinsi Sulawesi Selatan



Nama Rupabumi	Nama Lain	Unsur Rupabumi	Koordinat	Keterangan Wilayah
Sanisani, Pulau		Pulau	06°59'01.96" S 120°30'36.03" T	Kabupaten Kepulauan Selayar, Provinsi Sulawesi Selatan
Sanrobengi, Pulau		Pulau	05°19'29.19" S 119°20'33.28" T	Kabupaten Takalar, Provinsi Sulawesi Selatan
Santigiang, Pulau		Pulau	06°53'40.99" S 119°04'08.00" T	Kabupaten Pangkajene Kepulauan, Provinsi Sulawesi Selatan
Sapinggang, Pulau		Pulau	07°27'04.68" S 117°52'22.58" T	Kabupaten Pangkajene Kepulauan, Provinsi Sulawesi Selatan
Sapiriah, Pulau		Pulau	07°13'09.99" S 118°00'37.00" T	Kabupaten Pangkajene Kepulauan, Provinsi Sulawesi Selatan
Sapuka Caddi, Pulau		Pulau	07°06'55.74" S 118°09'32.48" T	Kabupaten Pangkajene Kepulauan, Provinsi Sulawesi Selatan
Sapuka Lompo, Pulau		Pulau	07°05'09.43" S 118°10'04.99" T	Kabupaten Pangkajene Kepulauan, Provinsi Sulawesi Selatan
Sapuli, Pulau		Pulau	04°44'21.99" S 119°27'01.00" T	Kabupaten Pangkajene Kepulauan, Provinsi Sulawesi Selatan
Sarabu, Pulau		Pulau	06°54'23.00" S 119°01'17.00" T	Kabupaten Pangkajene Kepulauan, Provinsi Sulawesi Selatan
Saranga, Pulau		Pulau	07°06'16.52" S 120°35'25.45" T	Kabupaten Kepulauan Selayar, Provinsi Sulawesi Selatan
Saranti, Pulau		Pulau	04°39'09.23" S 119°08'15.66" T	Kabupaten Pangkajene Kepulauan, Provinsi Sulawesi Selatan
Sarappo Keke, Pulau		Pulau	04°48'41.00" S 119°14'03.99" T	Kabupaten Pangkajene Kepulauan, Provinsi Sulawesi Selatan
Sarappo Lompo, Pulau		Pulau	04°52'52.00" S 119°15'59.00" T	Kabupaten Pangkajene Kepulauan, Provinsi Sulawesi Selatan
Sarassang Caddi, Pulau		Pulau	07°11'56.00" S 118°11'12.00" T	Kabupaten Pangkajene Kepulauan, Provinsi Sulawesi Selatan
Sarassang Lompo, Pulau		Pulau	07°11'52.00" S 118°11'30.00" T	Kabupaten Pangkajene Kepulauan, Provinsi Sulawesi Selatan
Sarege, Pulau		Pulau	07°03'59.00" S 118°39'07.99" T	Kabupaten Pangkajene Kepulauan, Provinsi Sulawesi Selatan
Satando, Pulau		Pulau	04°46'18.99" S 119°26'49.99" T	Kabupaten Pangkajene Kepulauan, Provinsi Sulawesi Selatan
Satanger, Pulau		Pulau	07°31'59.99" S 117°18'28.00" T	Kabupaten Pangkajene Kepulauan, Provinsi Sulawesi Selatan
Satangnga, Pulau		Pulau	05°26'15.16" S 119°13'26.03" T	Kabupaten Takalar, Provinsi Sulawesi Selatan
Satuko, Pulau		Pulau	07°35'25.00" S 117°15'19.00" T	Kabupaten Pangkajene Kepulauan, Provinsi Sulawesi Selatan



Nama Rupabumi	Nama Lain	Unsur Rupabumi	Koordinat	Keterangan Wilayah
Satunggul, Pulau		Pulau	07°31'59.00" S 117°53'03.00" T	Kabupaten Pangkajene Kepulauan, Provinsi Sulawesi Selatan
Saugi, Pulau		Pulau	04°46'00.00" S 119°27'46.00" T	Kabupaten Pangkajene Kepulauan, Provinsi Sulawesi Selatan
Saujung, Pulau		Pulau	07°20'44.00" S 117°32'01.00" T	Kabupaten Pangkajene Kepulauan, Provinsi Sulawesi Selatan
Segitora, Pulau		Pulau	06°13'58.58" S 120°26'43.18" T	Kabupaten Kepulauan Selayar, Provinsi Sulawesi Selatan
Selayar, Pulau		Pulau	06°05'24.00" S 120°30'00.00" T	Kabupaten Kepulauan Selayar, Provinsi Sulawesi Selatan
Senapang, Pulau		Pulau	07°02'26.39" S 120°37'05.23" T	Kabupaten Kepulauan Selayar, Provinsi Sulawesi Selatan
Sirange, Pulau		Pulau	07°03'58.24" S 120°35'50.13" T	Kabupaten Kepulauan Selayar, Provinsi Sulawesi Selatan
Sitambolo, Pulau	Fasi'Lakonteng	Pulau	03°56'18.73" S 120°26'11.30" T	Kabupaten Wajo, Provinsi Sulawesi Selatan
Sowala, Pulau		Pulau	07°03'53.09" S 120°34'03.50" T	Kabupaten Kepulauan Selayar, Provinsi Sulawesi Selatan
Sui, Gili		Pulau	07°18'05.74" S 121°42'15.42" T	Kabupaten Kepulauan Selayar, Provinsi Sulawesi Selatan
Sulapa, Pulau		Pulau	06°38'38.00" S 120°26'25.00" T	Kabupaten Kepulauan Selayar, Provinsi Sulawesi Selatan
Sumanga, Pulau		Pulau	06°35'38.00" S 118°51'43.99" T	Kabupaten Pangkajene Kepulauan, Provinsi Sulawesi Selatan
Tambakulu, Pulau		Pulau	04°44'17.99" S 119°03'47.00" T	Kabupaten Pangkajene Kepulauan, Provinsi Sulawesi Selatan
Tambolongan, Pulau		Pulau	06°36'58.00" S 120°26'03.00" T	Kabupaten Kepulauan Selayar, Provinsi Sulawesi Selatan
Tambuna Bakka', Pulau		Pulau	07°00'15.77" S 121°13'03.44" T	Kabupaten Kepulauan Selayar, Provinsi Sulawesi Selatan
Tambuna Ki'Di', Pulau		Pulau	07°01'31.39" S 121°11'18.42" T	Kabupaten Kepulauan Selayar, Provinsi Sulawesi Selatan
Tampaang, Pulau		Pulau	07°22'05.99" S 117°44'48.99" T	Kabupaten Pangkajene Kepulauan, Provinsi Sulawesi Selatan
Tanajampea, Pulau		Pulau	07°05'11.00" S 120°40'59.99" T	Kabupaten Kepulauan Selayar, Provinsi Sulawesi Selatan
Tanakeke, Pulau		Pulau	05°30'25.20" S 119°17'04.47" T	Kabupaten Takalar, Provinsi Sulawesi Selatan
Tanamalala, Pulau		Pulau	07°05'05.39" S 120°34'58.62" T	Kabupaten Kepulauan Selayar, Provinsi Sulawesi Selatan
Tangnga, Pulau		Pulau	07°04'08.00" S 120°33'37.00" T	Kabupaten Kepulauan Selayar, Provinsi Sulawesi Selatan
Tanjunge, Pulau		Pulau	03°42'40.41" S 119°29'27.37" T	Kabupaten Pinrang, Provinsi Sulawesi Selatan
Tapparang Masapi, Pulau		Pulau	02°50'13.81" S 121°20'44.75" T	Kabupaten Luwu Timur, Provinsi Sulawesi Selatan
Tarupa Bakka', Pulau		Pulau	06°29'39.83" S 121°08'02.10" T	Kabupaten Kepulauan Selayar, Provinsi Sulawesi Selatan
Tarupa Ki'Di', Pulau		Pulau	06°27'29.91" S 121°07'47.26" T	Kabupaten Kepulauan Selayar, Provinsi Sulawesi Selatan

Nama Rupabumi	Nama Lain	Unsur Rupabumi	Koordinat	Keterangan Wilayah
Tetera Bakka', Pulau		Pulau	07°21'56.97" S 121°02'37.17" T	Kabupaten Kepulauan Selayar, Provinsi Sulawesi Selatan
Tetera Ki'Di', Pulau		Pulau	07°22'04.08" S 121°02'45.21" T	Kabupaten Kepulauan Selayar, Provinsi Sulawesi Selatan
Timanidonge, Pulau		Pulau	02°33'27.46" S 121°25'21.24" T	Kabupaten Luwu Timur, Provinsi Sulawesi Selatan
Tinabo Bakka', Pulau		Pulau	06°34'12.00" S 121°05'57.05" T	Kabupaten Kepulauan Selayar, Provinsi Sulawesi Selatan
Tinabo Ki'Di', Pulau		Pulau	06°34'02.99" S 121°04'45.05" T	Kabupaten Kepulauan Selayar, Provinsi Sulawesi Selatan
Tinanja, Pulau		Pulau	06°33'16.70" S 121°10'16.28" T	Kabupaten Kepulauan Selayar, Provinsi Sulawesi Selatan
Tinggalungang, Pulau		Pulau	07°02'12.00" S 118°02'21.99" T	Kabupaten Pangkajene Kepulauan, Provinsi Sulawesi Selatan
To Siewai Arue, Pulau		Pulau	02°47'39.63" S 120°28'54.95" T	Kabupaten Luwu Utara, Provinsi Sulawesi Selatan
Togo-Togo Pelokan, Pulau		Pulau	07°10'46.24" S 118°24'44.50" T	Kabupaten Pangkajene Kepulauan, Provinsi Sulawesi Selatan
Togotogo Kalukuang, Pulau		Pulau	05°13'38.49" S 117°39'15.45" T	Kabupaten Pangkajene Kepulauan, Provinsi Sulawesi Selatan
Togotogo Marasende, Pulau		Pulau	05°01'32.00" S 117°03'49.00" T	Kabupaten Pangkajene Kepulauan, Provinsi Sulawesi Selatan
Togotogo Pammantauang, Pulau		Pulau	05°01'22.59" S 117°03'43.21" T	Kabupaten Pangkajene Kepulauan, Provinsi Sulawesi Selatan
Tokong Bakka, Pulau		Pulau	06°14'12.31" S 120°26'42.64" T	Kabupaten Kepulauan Selayar, Provinsi Sulawesi Selatan
Tokong Ki'Di', Pulau		Pulau	06°14'46.83" S 120°26'47.66" T	Kabupaten Kepulauan Selayar, Provinsi Sulawesi Selatan
Tonua, Pulau		Pulau	07°22'26.49" S 121°03'23.88" T	Kabupaten Kepulauan Selayar, Provinsi Sulawesi Selatan
Toropou, Pulau		Pulau	06°19'16.34" S 120°26'48.84" T	Kabupaten Kepulauan Selayar, Provinsi Sulawesi Selatan
Tungga', Pulau		Pulau	02°47'18.20" S 121°30'32.40" T	Kabupaten Luwu Timur, Provinsi Sulawesi Selatan
Ujungsalama', Pulau		Pulau	07°03'48.96" S 120°33'55.71" T	Kabupaten Kepulauan Selayar, Provinsi Sulawesi Selatan
Ulau Angkue, Pulau		Pulau	05°03'11.27" S 120°17'32.58" T	Kabupaten Bone, Provinsi Sulawesi Selatan
Ulau Bakoko, Pulau		Pulau	03°42'19.55" S 119°32'52.36" T	Kabupaten Pinrang, Provinsi Sulawesi Selatan
Ulau Batu Batu, Pulau		Pulau	03°42'00.77" S 119°32'56.42" T	Kabupaten Pangkajene Kepulauan, Provinsi Sulawesi Selatan
Ulau Boro Angin, Pulau		Pulau	05°15'27.08" S 119°35'26.72" T	Kabupaten Gowa, Provinsi Sulawesi Selatan
Ulau Bulopu, Pulau		Pulau	05°02'14.89" S 120°18'36.61" T	Kabupaten Bone, Provinsi Sulawesi Selatan
Ulau Gusung Lompoa, Pulau		Pulau	05°28'54.71" S 119°24'17.02" T	Kabupaten Takalar, Provinsi Sulawesi Selatan
Ulau Gusung, Pulau		Pulau	05°07'22.87" S 119°23'42.87" T	Kota Makassar, Provinsi Sulawesi Selatan

Nama Rupabumi	Nama Lain	Unsur Rupabumi	Koordinat	Keterangan Wilayah
Ulau Kucing, Pulau		Pulau	02°56'44.20" S 120°11'35.93" T	Kota Palopo, Provinsi Sulawesi Selatan
Ulau Lawatu, Pulau		Pulau	02°54'34.22" S 120°17'32.33" T	Kabupaten Luwu Utara, Provinsi Sulawesi Selatan
Ulau Libukang Kecil, Pulau		Pulau	03°55'33.64" S 119°34'26.40" T	Kabupaten Pinrang, Provinsi Sulawesi Selatan
Ulau Seribu Pisang, Pulau		Pulau	05°13'32.46" S 119°28'27.46" T	Kabupaten Gowa, Provinsi Sulawesi Selatan
Umming, Pulau		Pulau	04°09'38.00" S 119°36'36.00" T	Kabupaten Barru, Provinsi Sulawesi Selatan
Wasubonti, Pulau		Pulau	02°28'19.48" S 121°14'53.15" T	Kabupaten Luwu Timur, Provinsi Sulawesi Selatan
Welawi Becu, Pulau		Pulau	02°53'29.76" S 120°19'25.23" T	Kabupaten Luwu Utara, Provinsi Sulawesi Selatan
Welawi Maraja, Pulau		Pulau	02°51'59.05" S 120°18'49.19" T	Kabupaten Luwu Utara, Provinsi Sulawesi Selatan
Welawi, Pulau		Pulau	02°52'31.80" S 120°20'22.66" T	Kabupaten Luwu Utara, Provinsi Sulawesi Selatan
Woliu, Pulau		Pulau	02°32'57.44" S 121°25'19.20" T	Kabupaten Luwu Timur, Provinsi Sulawesi Selatan



The background features a light gray grid of dots of varying sizes. Overlaid on this are several geometric shapes: a large dark gray L-shaped block in the top right, a medium gray L-shaped block in the top right corner, a dark gray L-shaped block in the bottom left, and a medium gray L-shaped block in the bottom left corner.

**33**

**SULAWESI TENGAH**



Nama Rupabumi	Nama Lain	Unsur Rupabumi	Koordinat	Keterangan Wilayah
Abaling Kecil Selatan, Pulau		Pulau	00°58'33.67" U 120°43'05.28" T	Kabupaten Toli Toli, Provinsi Sulawesi Tengah
Abaling Kecil Utara, Pulau		Pulau	00°58'36.18" U 120°43'04.84" T	Kabupaten Toli Toli, Provinsi Sulawesi Tengah
Abaling, Pulau		Pulau	00°58'39.29" U 120°43'02.32" T	Kabupaten Toli Toli, Provinsi Sulawesi Tengah
Air, Pulau		Pulau	00°30'32.41" S 121°43'55.31" T	Kabupaten Tojo Una Una, Provinsi Sulawesi Tengah
Akadululul, Pulau		Pulau	01°18'47.86" S 123°11'34.79" T	Kabupaten Banggai Kepulauan, Provinsi Sulawesi Tengah
Ala, Pulau		Pulau	00°18'16.45" U 120°58'21.81" T	Kabupaten Parigi Moutong, Provinsi Sulawesi Tengah
Alifu, Togong		Pulau	01°36'41.71" S 123°15'31.92" T	Kabupaten Banggai Kepulauan, Provinsi Sulawesi Tengah
Allo Kecil, Pulau		Pulau	01°55'56.80" S 121°19'56.84" T	Kabupaten Morowali Utara, Provinsi Sulawesi Tengah
Allo, Pulau		Pulau	01°55'59.99" S 121°19'53.00" T	Kabupaten Morowali Utara, Provinsi Sulawesi Tengah
Allo, Pulau		Pulau	00°25'29.44" S 122°04'03.61" T	Kabupaten Tojo Una Una, Provinsi Sulawesi Tengah
Alo, Pulau		Pulau	00°20'08.00" S 121°54'27.00" T	Kabupaten Tojo Una Una, Provinsi Sulawesi Tengah
Ambau, Pulau		Pulau	03°07'53.10" S 122°36'55.29" T	Kabupaten Morowali, Provinsi Sulawesi Tengah
Amoamo, Pulau		Pulau	01°20'29.88" S 123°12'52.43" T	Kabupaten Banggai Kepulauan, Provinsi Sulawesi Tengah
Ampas Lua, Pulau	Pulau Ampas Dua	Pulau	01°24'47.38" S 123°17'57.30" T	Kabupaten Banggai Kepulauan, Provinsi Sulawesi Tengah
Ampas Meng, Pulau	Pulau Ampas Satu	Pulau	01°24'45.26" S 123°18'00.90" T	Kabupaten Banggai Kepulauan, Provinsi Sulawesi Tengah
Ampas Sangkap, Pulau	Pulau Ampas Tiga	Pulau	01°24'58.45" S 123°17'58.66" T	Kabupaten Banggai Kepulauan, Provinsi Sulawesi Tengah
Ampas Timur Laut, Pulau		Pulau	01°24'53.79" S 123°17'48.02" T	Kabupaten Banggai Kepulauan, Provinsi Sulawesi Tengah
Ampas Tolu, Pulau	Pulau Ampas Timur Laut	Pulau	01°24'54.80" S 123°17'43.41" T	Kabupaten Banggai Kepulauan, Provinsi Sulawesi Tengah
Ampas, Pulau		Pulau	01°25'09.99" S 123°17'19.00" T	Kabupaten Banggai Kepulauan, Provinsi Sulawesi Tengah
Anabatongo, Pulau		Pulau	00°21'19.68" S 121°50'39.99" T	Kabupaten Tojo Una Una, Provinsi Sulawesi Tengah
Anak Rajagunung, Pulau		Pulau	03°03'16.70" S 122°30'04.91" T	Kabupaten Morowali, Provinsi Sulawesi Tengah
Anduhian, Pulau		Pulau	00°53'09.94" S 123°04'29.86" T	Kabupaten Banggai, Provinsi Sulawesi Tengah
Anempodi Besar, Pulau		Pulau	00°21'02.00" S 121°50'01.00" T	Kabupaten Tojo Una Una, Provinsi Sulawesi Tengah
Anempodi Kecil, Pulau		Pulau	00°20'56.76" S 121°50'15.36" T	Kabupaten Tojo Una Una, Provinsi Sulawesi Tengah
Angguk Pauno, Pulau		Pulau	01°59'39.77" S 123°29'18.53" T	Kabupaten Banggai Laut, Provinsi Sulawesi Tengah
Angguk, Pulau		Pulau	02°03'41.00" S 123°35'37.00" T	Kabupaten Banggai Laut, Provinsi Sulawesi Tengah
Angkayo, Pulau		Pulau	00°16'55.99" S 122°00'47.99" T	Kabupaten Tojo Una Una, Provinsi Sulawesi Tengah
Angke, Pulau		Pulau	00°12'47.03" S 122°11'28.94" T	Kabupaten Tojo Una Una, Provinsi Sulawesi Tengah

Nama Rupabumi	Nama Lain	Unsur Rupabumi	Koordinat	Keterangan Wilayah
Angkele, Pulau		Pulau	00°26'01.58" S 121°47'49.91" T	Kabupaten Tojo Una Una, Provinsi Sulawesi Tengah
Anis, Pulau		Pulau	00°20'53.99" S 121°52'35.00" T	Kabupaten Tojo Una Una, Provinsi Sulawesi Tengah
Anoglipu, Pulau		Pulau	01°18'36.29" U 121°26'21.84" T	Kabupaten Buol, Provinsi Sulawesi Tengah
Anse, Pulau		Pulau	00°30'22.27" S 121°44'04.83" T	Kabupaten Tojo Una Una, Provinsi Sulawesi Tengah
Antan, Pulau		Pulau	00°29'59.79" S 121°44'22.78" T	Kabupaten Tojo Una Una, Provinsi Sulawesi Tengah
Antara Kecil, Pulau		Pulau	00°20'24.23" S 121°52'59.77" T	Kabupaten Tojo Una Una, Provinsi Sulawesi Tengah
Antara, Pulau		Pulau	00°20'26.09" S 121°53'01.50" T	Kabupaten Tojo Una Una, Provinsi Sulawesi Tengah
Antulah, Togong		Pulau	01°53'44.99" S 123°41'26.00" T	Kabupaten Banggai Laut, Provinsi Sulawesi Tengah
Apal Dua, Pulau		Pulau	01°29'54.91" S 123°14'57.52" T	Kabupaten Banggai Kepulauan, Provinsi Sulawesi Tengah
Apal Empat, Pulau		Pulau	01°30'07.65" S 123°15'07.60" T	Kabupaten Banggai Kepulauan, Provinsi Sulawesi Tengah
Apal Satu, Pulau		Pulau	01°29'53.00" S 123°14'58.99" T	Kabupaten Banggai Kepulauan, Provinsi Sulawesi Tengah
Apal Tiga, Pulau		Pulau	01°29'54.54" S 123°15'03.98" T	Kabupaten Banggai Kepulauan, Provinsi Sulawesi Tengah
Apitan, Pulau		Pulau	00°49'02.14" S 123°27'03.56" T	Kabupaten Banggai, Provinsi Sulawesi Tengah
Ataplulu, Pulau		Pulau	01°22'33.62" S 123°09'24.00" T	Kabupaten Banggai Kepulauan, Provinsi Sulawesi Tengah
Awoawo, Pulau		Pulau	00°45'24.99" U 120°34'30.00" T	Kabupaten Toli Toli, Provinsi Sulawesi Tengah
Babangang, Pulau		Pulau	03°17'16.40" S 122°25'38.23" T	Kabupaten Morowali, Provinsi Sulawesi Tengah
Babandualan, Pulau		Pulau	02°04'43.73" S 123°52'20.98" T	Kabupaten Banggai Laut, Provinsi Sulawesi Tengah
Babanggai Bulus, Pulau		Pulau	01°22'21.07" S 123°04'15.87" T	Kabupaten Banggai Kepulauan, Provinsi Sulawesi Tengah
Babanggai Lalom, Pulau		Pulau	01°20'57.93" S 123°05'31.80" T	Kabupaten Banggai Kepulauan, Provinsi Sulawesi Tengah
Babanggai Luwa, Pulau		Pulau	01°19'20.02" S 123°06'34.07" T	Kabupaten Banggai Kepulauan, Provinsi Sulawesi Tengah
Babanggai Meng, Pulau		Pulau	01°19'11.68" S 123°06'37.22" T	Kabupaten Banggai Kepulauan, Provinsi Sulawesi Tengah
Babanggai Tolu, Pulau		Pulau	01°20'04.94" S 123°06'08.99" T	Kabupaten Banggai Kepulauan, Provinsi Sulawesi Tengah
Babanggai, Pulau		Pulau	01°20'00.49" S 123°06'08.87" T	Kabupaten Banggai Kepulauan, Provinsi Sulawesi Tengah
Babangkau, Pulau		Pulau	00°01'21.78" S 119°47'02.99" T	Kabupaten Donggala, Provinsi Sulawesi Tengah
Babasal, Togong		Pulau	01°35'55.92" S 123°13'42.94" T	Kabupaten Banggai Kepulauan, Provinsi Sulawesi Tengah
Badik, Pulau		Pulau	01°54'29.99" S 121°22'12.00" T	Kabupaten Morowali Utara, Provinsi Sulawesi Tengah
Bado, Pulau		Pulau	00°27'56.74" S 121°43'23.22" T	Kabupaten Tojo Una Una, Provinsi Sulawesi Tengah
Bae Toko, Pulau		Pulau	01°50'56.00" S 121°23'19.00" T	Kabupaten Morowali Utara, Provinsi Sulawesi Tengah



Nama Rupabumi	Nama Lain	Unsur Rupabumi	Koordinat	Keterangan Wilayah
Baeda, Pulau		Pulau	00°33'58.88" S 121°39'19.02" T	Kabupaten Tojo Una Una, Provinsi Sulawesi Tengah
Bagang, Pulau		Pulau	00°25'50.99" S 122°06'54.00" T	Kabupaten Tojo Una Una, Provinsi Sulawesi Tengah
Bagat Binuni, Pulau		Pulau	00°51'03.42" S 122°08'47.10" T	Kabupaten Banggai, Provinsi Sulawesi Tengah
Bagitna Togong, Pulau		Pulau	01°35'21.07" S 123°14'35.81" T	Kabupaten Banggai Kepulauan, Provinsi Sulawesi Tengah
Bahobulusa Besar, Pulau	Piri	Pulau	01°57'29.00" S 121°25'58.00" T	Kabupaten Morowali Utara, Provinsi Sulawesi Tengah
Bahobulusa Kecil, Pulau		Pulau	01°57'37.53" S 121°25'46.49" T	Kabupaten Morowali Utara, Provinsi Sulawesi Tengah
Bahomoiri, Pulau		Pulau	03°16'18.99" S 122°25'59.99" T	Kabupaten Morowali, Provinsi Sulawesi Tengah
Bajo, Pulau		Pulau	01°48'50.10" S 121°21'52.70" T	Kabupaten Morowali Utara, Provinsi Sulawesi Tengah
Bajo, Pulau		Pulau	00°28'16.41" S 121°41'01.70" T	Kabupaten Tojo Una Una, Provinsi Sulawesi Tengah
Bajonatiasan, Pulau		Pulau	02°13'43.20" S 123°08'43.82" T	Kabupaten Banggai Laut, Provinsi Sulawesi Tengah
Bakakang Besar, Pulau		Pulau	01°34'45.00" S 123°27'18.00" T	Kabupaten Banggai Laut, Provinsi Sulawesi Tengah
Bakakang Kecil Selatan, Pulau		Pulau	01°34'50.99" S 123°27'06.99" T	Kabupaten Banggai Laut, Provinsi Sulawesi Tengah
Bakakang Kecil Timur, Pulau		Pulau	01°34'53.87" S 123°27'17.75" T	Kabupaten Banggai Laut, Provinsi Sulawesi Tengah
Bakakang Kecil, Pulau		Pulau	01°34'26.00" S 123°27'29.99" T	Kabupaten Banggai Laut, Provinsi Sulawesi Tengah
Bakalan Pauno, Pulau		Pulau	01°09'36.00" S 123°17'26.00" T	Kabupaten Banggai Kepulauan, Provinsi Sulawesi Tengah
Bakalan, Pulau		Pulau	01°13'54.00" S 123°18'02.00" T	Kabupaten Banggai Kepulauan, Provinsi Sulawesi Tengah
Bakum, Pulau		Pulau	01°54'28.15" S 123°38'14.87" T	Kabupaten Banggai Laut, Provinsi Sulawesi Tengah
Bakung Pauno, Pulau		Pulau	01°57'01.10" S 123°38'06.81" T	Kabupaten Banggai Laut, Provinsi Sulawesi Tengah
Bakung, Pulau		Pulau	01°19'27.69" S 123°13'01.75" T	Kabupaten Banggai Kepulauan, Provinsi Sulawesi Tengah
Balai, Pulau		Pulau	01°52'39.60" S 123°06'24.35" T	Kabupaten Banggai Laut, Provinsi Sulawesi Tengah
Balanak Dua, Pulau		Pulau	00°28'29.63" S 121°41'24.28" T	Kabupaten Tojo Una Una, Provinsi Sulawesi Tengah
Balanak Satu, Pulau		Pulau	00°28'30.51" S 121°41'21.38" T	Kabupaten Tojo Una Una, Provinsi Sulawesi Tengah
Balasika Selatan, Pulau		Pulau	01°54'20.99" S 121°26'40.99" T	Kabupaten Morowali Utara, Provinsi Sulawesi Tengah
Balasika Utara, Pulau		Pulau	01°54'16.63" S 121°26'45.29" T	Kabupaten Morowali Utara, Provinsi Sulawesi Tengah
Balasika, Pulau		Pulau	01°54'31.77" S 121°26'34.98" T	Kabupaten Morowali Utara, Provinsi Sulawesi Tengah
Balatik, Pulau		Pulau	00°25'22.13" S 122°07'08.51" T	Kabupaten Tojo Una Una, Provinsi Sulawesi Tengah
Balayon Satu, Pulau		Pulau	01°30'19.00" S 123°14'57.00" T	Kabupaten Banggai Kepulauan, Provinsi Sulawesi Tengah
Balayon, Pulau		Pulau	01°31'47.02" S 123°14'48.94" T	Kabupaten Banggai Kepulauan, Provinsi Sulawesi Tengah

Nama Rupabumi	Nama Lain	Unsur Rupabumi	Koordinat	Keterangan Wilayah
Balayon, Pulau		Pulau	01°19'53.51" S 123°16'37.61" T	Kabupaten Banggai Kepulauan, Provinsi Sulawesi Tengah
Balayon, Pulau	Pulau Tembana	Pulau	01°19'25.59" S 123°16'40.80" T	Kabupaten Banggai Kepulauan, Provinsi Sulawesi Tengah
Balean, Pulau		Pulau	00°53'52.73" S 123°04'18.19" T	Kabupaten Banggai, Provinsi Sulawesi Tengah
Balebajo, Pulau		Pulau	00°53'20.42" S 123°04'35.27" T	Kabupaten Banggai, Provinsi Sulawesi Tengah
Balebe Meng, Pulau		Pulau	01°18'45.79" S 123°11'45.83" T	Kabupaten Banggai Kepulauan, Provinsi Sulawesi Tengah
Balebe, Pulau		Pulau	01°19'52.19" S 123°12'06.75" T	Kabupaten Banggai Kepulauan, Provinsi Sulawesi Tengah
Baloba, Pulau		Pulau	03°20'57.00" S 122°23'39.99" T	Kabupaten Morowali, Provinsi Sulawesi Tengah
Bambu Besar, Pulau		Pulau	00°31'19.99" S 121°52'01.99" T	Kabupaten Tojo Una Una, Provinsi Sulawesi Tengah
Bambu Kecil, Pulau		Pulau	00°30'52.25" S 121°52'10.92" T	Kabupaten Tojo Una Una, Provinsi Sulawesi Tengah
Ban, Pulau		Pulau	00°31'36.00" S 122°48'42.99" T	Kabupaten Banggai, Provinsi Sulawesi Tengah
Bandang Besar, Pulau		Pulau	01°41'26.00" S 123°27'05.00" T	Kabupaten Banggai Laut, Provinsi Sulawesi Tengah
Bandang Kecil, Pulau		Pulau	01°41'01.00" S 123°27'20.00" T	Kabupaten Banggai Laut, Provinsi Sulawesi Tengah
Bandi, Pulau		Pulau	00°30'17.93" S 121°44'06.67" T	Kabupaten Tojo Una Una, Provinsi Sulawesi Tengah
Banggai Dua, Pulau		Pulau	01°42'19.00" S 123°31'00.00" T	Kabupaten Banggai Laut, Provinsi Sulawesi Tengah
Banggai Satu, Pulau		Pulau	01°42'18.00" S 123°31'08.00" T	Kabupaten Banggai Laut, Provinsi Sulawesi Tengah
Banggai Tiga, Pulau		Pulau	01°42'25.99" S 123°31'01.99" T	Kabupaten Banggai Laut, Provinsi Sulawesi Tengah
Banggai, Pulau		Pulau	01°37'01.99" S 123°32'53.00" T	Kabupaten Banggai Laut, Provinsi Sulawesi Tengah
Bangkau, Pulau		Pulau	03°15'22.29" S 122°22'41.62" T	Kabupaten Morowali, Provinsi Sulawesi Tengah
Bangkau, Pulau		Pulau	00°25'59.49" S 122°06'34.27" T	Kabupaten Tojo Una Una, Provinsi Sulawesi Tengah
Bangkau, Pulau		Pulau	00°28'15.58" S 121°41'45.91" T	Kabupaten Tojo Una Una, Provinsi Sulawesi Tengah
Bangkau, Pulau		Pulau	00°24'29.00" S 121°50'02.00" T	Kabupaten Tojo Una Una, Provinsi Sulawesi Tengah
Bangkawang Besar, Pulau		Pulau	00°28'30.10" S 121°41'37.49" T	Kabupaten Tojo Una Una, Provinsi Sulawesi Tengah
Bangkawang Kecil, Pulau		Pulau	00°28'28.83" S 121°41'37.00" T	Kabupaten Tojo Una Una, Provinsi Sulawesi Tengah
Bangkilungan, Pulau		Pulau	00°34'33.36" U 119°47'29.64" T	Kabupaten Donggala, Provinsi Sulawesi Tengah
Bangko Kecil, Pulau		Pulau	00°59'09.03" U 120°43'39.11" T	Kabupaten Toli Toli, Provinsi Sulawesi Tengah
Bangko, Pulau		Pulau	00°45'30.80" U 120°35'06.40" T	Kabupaten Toli Toli, Provinsi Sulawesi Tengah
Bangko, Pulau		Pulau	00°59'11.00" U 120°43'36.99" T	Kabupaten Toli Toli, Provinsi Sulawesi Tengah
Bangkurung, Pulau		Pulau	01°49'37.99" S 123°05'56.00" T	Kabupaten Banggai Laut, Provinsi Sulawesi Tengah

Nama Rupabumi	Nama Lain	Unsur Rupabumi	Koordinat	Keterangan Wilayah
Bango, Pulau		Pulau	00°29'16.00" S 122°30'51.00" T	Kabupaten Banggai, Provinsi Sulawesi Tengah
Bango, Pulau		Pulau	00°15'32.00" S 122°14'42.00" T	Kabupaten Tojo Una Una, Provinsi Sulawesi Tengah
Bano, Pulau		Pulau	00°28'11.51" S 121°41'16.29" T	Kabupaten Tojo Una Una, Provinsi Sulawesi Tengah
Bantayan, Pulau		Pulau	00°59'34.00" U 120°41'57.94" T	Kabupaten Toli Toli, Provinsi Sulawesi Tengah
Bantut, Togong		Pulau	01°35'57.73" S 123°13'44.81" T	Kabupaten Banggai Kepulauan, Provinsi Sulawesi Tengah
Bapa, Pulau		Pulau	03°01'14.00" S 122°19'37.99" T	Kabupaten Morowali, Provinsi Sulawesi Tengah
Barabatu, Pulau		Pulau	01°15'44.26" U 121°20'19.84" T	Kabupaten Buol, Provinsi Sulawesi Tengah
Barani, Pulau		Pulau	01°54'46.06" S 121°26'33.13" T	Kabupaten Morowali Utara, Provinsi Sulawesi Tengah
Baruba, Pulau		Pulau	00°12'54.17" S 122°12'42.23" T	Kabupaten Tojo Una Una, Provinsi Sulawesi Tengah
Barubba, Pulau		Pulau	03°15'39.88" S 122°22'53.60" T	Kabupaten Morowali, Provinsi Sulawesi Tengah
Barussu, Pulau		Pulau	00°25'57.00" S 122°06'34.99" T	Kabupaten Tojo Una Una, Provinsi Sulawesi Tengah
Basar, Togong		Pulau	01°27'20.72" S 123°33'13.37" T	Kabupaten Banggai Laut, Provinsi Sulawesi Tengah
Basumpelan, Pulau		Pulau	00°53'21.99" S 123°08'24.00" T	Kabupaten Banggai, Provinsi Sulawesi Tengah
Batakundamo, Pulau		Pulau	00°37'39.45" S 122°56'45.45" T	Kabupaten Banggai, Provinsi Sulawesi Tengah
Batetean, Pulau		Pulau	01°38'05.89" S 123°28'59.06" T	Kabupaten Banggai Laut, Provinsi Sulawesi Tengah
Batongbatong, Pulau		Pulau	01°35'08.49" S 123°28'48.37" T	Kabupaten Banggai Laut, Provinsi Sulawesi Tengah
Batongo, Pulau		Pulau	00°21'52.94" S 121°51'17.56" T	Kabupaten Tojo Una Una, Provinsi Sulawesi Tengah
Batu Cangkiri, Pulau		Pulau	00°31'54.43" U 119°51'41.13" T	Kabupaten Donggala, Provinsi Sulawesi Tengah
Batu Gurita, Pulau		Pulau	01°40'14.04" S 123°28'51.93" T	Kabupaten Banggai Laut, Provinsi Sulawesi Tengah
Batu Kokungan Selatan, Pulau		Pulau	01°40'10.47" S 123°28'49.15" T	Kabupaten Banggai Laut, Provinsi Sulawesi Tengah
Batu Kokungan Tengah, Pulau		Pulau	01°40'10.42" S 123°28'48.61" T	Kabupaten Banggai Laut, Provinsi Sulawesi Tengah
Batu Kolong, Pulau		Pulau	01°29'38.42" S 122°49'24.54" T	Kabupaten Banggai Kepulauan, Provinsi Sulawesi Tengah
Batu Lambut, Pulau		Pulau	02°13'47.23" S 123°08'30.78" T	Kabupaten Banggai Laut, Provinsi Sulawesi Tengah
Batu Landonan, Pulau		Pulau	01°29'33.60" S 122°49'24.20" T	Kabupaten Banggai Kepulauan, Provinsi Sulawesi Tengah
Batu Leong, Pulau		Pulau	01°29'34.19" S 122°49'23.90" T	Kabupaten Banggai Kepulauan, Provinsi Sulawesi Tengah
Batu Moute, Pulau		Pulau	02°13'23.52" S 123°08'53.46" T	Kabupaten Banggai Laut, Provinsi Sulawesi Tengah
Batu Peti, Pulau		Pulau	01°30'22.10" S 123°31'31.90" T	Kabupaten Banggai Laut, Provinsi Sulawesi Tengah
Batu Talabut, Pulau		Pulau	01°33'15.69" S 122°56'26.12" T	Kabupaten Banggai Kepulauan, Provinsi Sulawesi Tengah

Nama Rupabumi	Nama Lain	Unsur Rupabumi	Koordinat	Keterangan Wilayah
Batu, Pulau		Pulau	00°05'15.00" U 119°37'09.00" T	Kabupaten Donggala, Provinsi Sulawesi Tengah
Batu, Pulau		Pulau	01°56'12.00" S 121°30'56.00" T	Kabupaten Morowali Utara, Provinsi Sulawesi Tengah
Batu, Togong		Pulau	01°42'14.73" S 123°36'37.11" T	Kabupaten Banggai Laut, Provinsi Sulawesi Tengah
Batuampas, Togong		Pulau	01°57'22.75" S 123°39'07.21" T	Kabupaten Banggai Laut, Provinsi Sulawesi Tengah
Batuanyur, Pulau		Pulau	01°48'38.00" S 124°01'31.00" T	Kabupaten Banggai Laut, Provinsi Sulawesi Tengah
Batubalobos, Pulau		Pulau	01°18'56.00" S 123°13'13.00" T	Kabupaten Banggai Kepulauan, Provinsi Sulawesi Tengah
Batubalu Kecil, Pulau		Pulau	00°26'26.99" S 121°47'40.99" T	Kabupaten Tojo Una Una, Provinsi Sulawesi Tengah
Batubalu, Pulau		Pulau	00°26'15.00" S 121°47'38.00" T	Kabupaten Tojo Una Una, Provinsi Sulawesi Tengah
Batubandang, Pulau		Pulau	01°41'08.30" S 123°27'24.00" T	Kabupaten Banggai Laut, Provinsi Sulawesi Tengah
Batubatu, Pulau		Pulau	00°43'01.43" U 120°03'23.17" T	Kabupaten Donggala, Provinsi Sulawesi Tengah
Batubindana Pauno, Pulau		Pulau	01°15'11.17" S 123°25'16.34" T	Kabupaten Banggai Kepulauan, Provinsi Sulawesi Tengah
Batubindana, Pulau		Pulau	01°14'55.81" S 123°25'14.48" T	Kabupaten Banggai Kepulauan, Provinsi Sulawesi Tengah
Batubole Selatan, Pulau		Pulau	01°04'33.28" U 120°39'42.75" T	Kabupaten Toli Toli, Provinsi Sulawesi Tengah
Batubole Utara, Pulau		Pulau	01°04'34.51" U 120°39'43.52" T	Kabupaten Toli Toli, Provinsi Sulawesi Tengah
Batubulung, Pulau		Pulau	01°44'42.00" S 123°21'02.00" T	Kabupaten Banggai Laut, Provinsi Sulawesi Tengah
Batudaka, Pulau		Pulau	00°28'18.99" S 121°47'10.00" T	Kabupaten Tojo Una Una, Provinsi Sulawesi Tengah
Batudua, Pulau		Pulau	00°33'46.31" S 121°41'21.80" T	Kabupaten Tojo Una Una, Provinsi Sulawesi Tengah
Batuempat, Pulau		Pulau	00°33'39.09" S 121°42'03.90" T	Kabupaten Tojo Una Una, Provinsi Sulawesi Tengah
Batuempat, Pulau		Pulau	01°04'50.54" U 120°40'33.14" T	Kabupaten Toli Toli, Provinsi Sulawesi Tengah
Batuilomoti Opat, Pulau		Pulau	01°22'04.30" S 123°13'44.84" T	Kabupaten Banggai Kepulauan, Provinsi Sulawesi Tengah
Batuilomoti Totolu, Pulau		Pulau	01°22'10.94" S 123°13'45.48" T	Kabupaten Banggai Kepulauan, Provinsi Sulawesi Tengah
Batuilongoti, Pulau		Pulau	01°19'12.19" S 123°13'20.32" T	Kabupaten Banggai Kepulauan, Provinsi Sulawesi Tengah
Batukabetan Barat, Pulau		Pulau	01°02'45.94" U 120°37'22.78" T	Kabupaten Toli Toli, Provinsi Sulawesi Tengah
Batukabetan Utara, Pulau		Pulau	01°03'58.61" U 120°36'04.48" T	Kabupaten Toli Toli, Provinsi Sulawesi Tengah
Batukalamata Utara, Pulau		Pulau	01°33'51.96" S 123°07'46.90" T	Kabupaten Banggai Kepulauan, Provinsi Sulawesi Tengah
Batukalamata, Pulau		Pulau	01°33'54.00" S 123°07'39.00" T	Kabupaten Banggai Kepulauan, Provinsi Sulawesi Tengah
Batukapal Bilit, Pulau		Pulau	01°31'36.50" S 123°14'51.58" T	Kabupaten Banggai Kepulauan, Provinsi Sulawesi Tengah
Batukapal, Pulau		Pulau	01°32'17.91" S 123°14'48.38" T	Kabupaten Banggai Kepulauan, Provinsi Sulawesi Tengah

Nama Rupabumi	Nama Lain	Unsur Rupabumi	Koordinat	Keterangan Wilayah
Batukapal, Pulau		Pulau	01°16'54.03" S 123°33'35.40" T	Kabupaten Banggai Kepulauan, Provinsi Sulawesi Tengah
Batukapal, Pulau		Pulau	01°42'41.87" S 123°23'14.82" T	Kabupaten Banggai Laut, Provinsi Sulawesi Tengah
Batukapal, Pulau		Pulau	00°59'07.78" U 120°19'20.75" T	Kabupaten Toli Toli, Provinsi Sulawesi Tengah
Batukembar Besar, Pulau		Pulau	01°56'26.03" S 121°28'58.51" T	Kabupaten Morowali Utara, Provinsi Sulawesi Tengah
Batukembar Kecil, Pulau		Pulau	01°56'26.30" S 121°28'59.06" T	Kabupaten Morowali Utara, Provinsi Sulawesi Tengah
Batukere, Pulau		Pulau	00°28'22.01" S 121°41'44.52" T	Kabupaten Tojo Una Una, Provinsi Sulawesi Tengah
Batukeredua, Pulau		Pulau	00°28'19.99" S 121°41'34.00" T	Kabupaten Tojo Una Una, Provinsi Sulawesi Tengah
Batukokoa, Pulau		Pulau	01°31'15.63" S 123°14'57.80" T	Kabupaten Banggai Kepulauan, Provinsi Sulawesi Tengah
Batukokoa, Pulau		Pulau	01°48'02.66" S 123°08'42.45" T	Kabupaten Banggai Laut, Provinsi Sulawesi Tengah
Batulayar, Pulau		Pulau	01°03'31.87" U 122°08'42.87" T	Kabupaten Buol, Provinsi Sulawesi Tengah
Batuludu, Pulau		Pulau	01°57'14.50" S 123°42'59.50" T	Kabupaten Banggai Laut, Provinsi Sulawesi Tengah
Batulumayagu, Pulau		Pulau	01°04'17.98" U 122°05'23.33" T	Kabupaten Buol, Provinsi Sulawesi Tengah
Batulumoto, Pulau		Pulau	00°22'34.94" S 121°47'18.13" T	Kabupaten Tojo Una Una, Provinsi Sulawesi Tengah
Batulumun, Pulau		Pulau	00°13'20.45" S 122°12'29.61" T	Kabupaten Tojo Una Una, Provinsi Sulawesi Tengah
Batumaling, Pulau		Pulau	01°37'18.00" S 123°13'50.00" T	Kabupaten Banggai Kepulauan, Provinsi Sulawesi Tengah
Batumamandeng, Pulau		Pulau	01°53'38.29" S 123°05'56.19" T	Kabupaten Banggai Laut, Provinsi Sulawesi Tengah
Batumandi Lamakan Besar, Pulau		Pulau	01°15'22.08" U 121°18'54.64" T	Kabupaten Buol, Provinsi Sulawesi Tengah
Batumandi Lamakan Kecil, Pulau		Pulau	01°15'22.96" U 121°18'54.27" T	Kabupaten Buol, Provinsi Sulawesi Tengah
Batumandi Paniki, Pulau		Pulau	01°03'29.12" U 121°58'30.58" T	Kabupaten Buol, Provinsi Sulawesi Tengah
Batumandi, Pulau		Pulau	02°00'38.98" S 123°48'23.46" T	Kabupaten Banggai Laut, Provinsi Sulawesi Tengah
Batumandi, Pulau		Pulau	01°04'22.60" U 121°58'20.88" T	Kabupaten Buol, Provinsi Sulawesi Tengah
Batumandi, Pulau		Pulau	01°54'13.61" S 121°23'30.89" T	Kabupaten Morowali Utara, Provinsi Sulawesi Tengah
Batumanuk, Pulau		Pulau	02°55'26.50" S 122°19'18.99" T	Kabupaten Morowali, Provinsi Sulawesi Tengah
Batumasou Besar, Pulau		Pulau	00°21'15.28" S 121°51'02.89" T	Kabupaten Tojo Una Una, Provinsi Sulawesi Tengah
Batumasou Kecil, Pulau		Pulau	00°21'19.89" S 121°51'06.19" T	Kabupaten Tojo Una Una, Provinsi Sulawesi Tengah
Batumerah, Pulau		Pulau	00°59'08.73" U 120°43'49.97" T	Kabupaten Toli Toli, Provinsi Sulawesi Tengah
Batumomutung, Pulau		Pulau	01°16'48.00" S 123°11'55.00" T	Kabupaten Banggai Kepulauan, Provinsi Sulawesi Tengah
Batumotolutus, Pulau		Pulau	01°18'52.20" S 123°12'47.04" T	Kabupaten Banggai Kepulauan, Provinsi Sulawesi Tengah

Nama Rupabumi	Nama Lain	Unsur Rupabumi	Koordinat	Keterangan Wilayah
Batumoute, Pulau		Pulau	01°52'30.00" S 123°41'30.99" T	Kabupaten Banggai Laut, Provinsi Sulawesi Tengah
Batuogotua, Pulau		Pulau	00°58'06.48" U 120°14'36.87" T	Kabupaten Toli Toli, Provinsi Sulawesi Tengah
Batuonitu, Pulau		Pulau	01°44'19.50" S 123°20'09.30" T	Kabupaten Banggai Laut, Provinsi Sulawesi Tengah
Batupanaapi, Pulau		Pulau	01°44'22.04" S 123°21'19.10" T	Kabupaten Banggai Laut, Provinsi Sulawesi Tengah
Batupanapi, Pulau		Pulau	01°19'25.62" S 123°12'29.02" T	Kabupaten Banggai Kepulauan, Provinsi Sulawesi Tengah
Batupandak, Pulau		Pulau	01°19'19.99" S 123°11'39.99" T	Kabupaten Banggai Kepulauan, Provinsi Sulawesi Tengah
Batupasui bebe, Pulau		Pulau	02°03'20.35" S 123°53'19.02" T	Kabupaten Banggai Laut, Provinsi Sulawesi Tengah
Batupayung, Pulau		Pulau	01°54'15.29" S 121°23'31.29" T	Kabupaten Morowali Utara, Provinsi Sulawesi Tengah
Batupiing, Pulau		Pulau	01°19'56.55" S 123°12'29.84" T	Kabupaten Banggai Kepulauan, Provinsi Sulawesi Tengah
Batuping, Pulau		Pulau	01°18'49.30" S 123°13'16.81" T	Kabupaten Banggai Kepulauan, Provinsi Sulawesi Tengah
Batuputih, Pulau		Pulau	02°13'16.56" S 123°08'54.36" T	Kabupaten Banggai Laut, Provinsi Sulawesi Tengah
Batuputih, Togong		Pulau	01°30'35.05" S 123°14'58.80" T	Kabupaten Banggai Kepulauan, Provinsi Sulawesi Tengah
Batusampu'U, Pulau		Pulau	00°21'40.45" S 121°50'28.35" T	Kabupaten Tojo Una Una, Provinsi Sulawesi Tengah
Batusatu, Pulau		Pulau	00°33'43.91" S 121°41'09.06" T	Kabupaten Tojo Una Una, Provinsi Sulawesi Tengah
Batusigandan, Pulau		Pulau	01°03'42.06" U 120°36'19.12" T	Kabupaten Toli Toli, Provinsi Sulawesi Tengah
Batusimatang, Pulau		Pulau	01°01'51.57" U 120°21'57.40" T	Kabupaten Toli Toli, Provinsi Sulawesi Tengah
Batusosoat, Pulau		Pulau	01°43'35.54" S 123°34'32.73" T	Kabupaten Banggai Laut, Provinsi Sulawesi Tengah
Batususun, Pulau		Pulau	01°03'01.64" U 120°36'51.63" T	Kabupaten Toli Toli, Provinsi Sulawesi Tengah
Batutanjung, Pulau		Pulau	01°57'01.10" S 121°21'03.61" T	Kabupaten Morowali Utara, Provinsi Sulawesi Tengah
Batutanjungpamali, Pulau		Pulau	01°16'46.46" S 123°33'25.44" T	Kabupaten Banggai Kepulauan, Provinsi Sulawesi Tengah
Batutombal, Pulau		Pulau	00°25'32.63" S 121°58'16.83" T	Kabupaten Tojo Una Una, Provinsi Sulawesi Tengah
Batutotosan Barat, Pulau		Pulau	01°52'30.40" S 123°06'43.49" T	Kabupaten Banggai Laut, Provinsi Sulawesi Tengah
Batutotosan Timur, Pulau		Pulau	01°52'30.90" S 123°06'48.89" T	Kabupaten Banggai Laut, Provinsi Sulawesi Tengah
Baya Laut, Pulau		Pulau	03°08'04.47" S 122°25'53.60" T	Kabupaten Morowali, Provinsi Sulawesi Tengah
Baya, Pulau		Pulau	03°08'21.59" S 122°26'23.31" T	Kabupaten Morowali, Provinsi Sulawesi Tengah
Bei, Pulau		Pulau	00°30'24.38" S 121°45'24.14" T	Kabupaten Tojo Una Una, Provinsi Sulawesi Tengah
Belle, Pulau		Pulau	03°08'16.00" S 122°37'09.99" T	Kabupaten Morowali, Provinsi Sulawesi Tengah
Bembe Saluan, Pulau		Pulau	00°24'25.99" S 122°05'55.00" T	Kabupaten Tojo Una Una, Provinsi Sulawesi Tengah



Nama Rupabumi	Nama Lain	Unsur Rupabumi	Koordinat	Keterangan Wilayah
Bembe, Pulau		Pulau	00°25'36.59" S 122°06'51.91" T	Kabupaten Tojo Una Una, Provinsi Sulawesi Tengah
Bendera, Pulau		Pulau	00°28'30.43" S 121°41'31.65" T	Kabupaten Tojo Una Una, Provinsi Sulawesi Tengah
Betabu, Pulau		Pulau	01°56'51.15" S 123°42'28.37" T	Kabupaten Banggai Laut, Provinsi Sulawesi Tengah
Bida, Pulau		Pulau	00°26'10.97" S 122°04'39.79" T	Kabupaten Tojo Una Una, Provinsi Sulawesi Tengah
Binangkulong, Pulau		Pulau	00°18'34.90" S 121°59'40.54" T	Kabupaten Tojo Una Una, Provinsi Sulawesi Tengah
Bingkatan, Togong		Pulau	01°36'57.85" S 123°11'23.57" T	Kabupaten Banggai Kepulauan, Provinsi Sulawesi Tengah
Binongko, Pulau		Pulau	00°48'06.95" S 121°39'15.84" T	Kabupaten Tojo Una Una, Provinsi Sulawesi Tengah
Binotik, Pulau		Pulau	01°45'53.87" S 123°19'34.33" T	Kabupaten Banggai Laut, Provinsi Sulawesi Tengah
Biting, Pulau		Pulau	00°05'37.12" U 119°36'58.60" T	Kabupaten Donggala, Provinsi Sulawesi Tengah
Bittinabolonan, Pulau		Pulau	02°05'20.00" S 123°55'09.00" T	Kabupaten Banggai Laut, Provinsi Sulawesi Tengah
Boba, Pulau		Pulau	00°34'33.39" S 122°36'49.20" T	Kabupaten Banggai, Provinsi Sulawesi Tengah
Boba, Pulau		Pulau	01°43'07.00" S 121°51'31.00" T	Kabupaten Morowali Utara, Provinsi Sulawesi Tengah
Bobagai, Pulau		Pulau	03°06'43.28" S 122°35'00.50" T	Kabupaten Morowali, Provinsi Sulawesi Tengah
Bobaku Kecil, Pulau		Pulau	00°24'46.00" S 121°47'40.99" T	Kabupaten Tojo Una Una, Provinsi Sulawesi Tengah
Bobeteng, Pulau		Pulau	01°19'14.77" S 123°12'41.10" T	Kabupaten Banggai Kepulauan, Provinsi Sulawesi Tengah
Bobeteng, Pulau		Pulau	01°19'36.97" S 123°12'24.68" T	Kabupaten Banggai Kepulauan, Provinsi Sulawesi Tengah
Bobo Babasal, Pulau		Pulau	01°39'13.00" S 123°09'24.00" T	Kabupaten Banggai Kepulauan, Provinsi Sulawesi Tengah
Bobo Pauno, Pulau		Pulau	01°39'11.00" S 123°09'16.99" T	Kabupaten Banggai Kepulauan, Provinsi Sulawesi Tengah
Bobu Dalam, Pulau		Pulau	01°30'38.99" S 123°26'21.99" T	Kabupaten Banggai Kepulauan, Provinsi Sulawesi Tengah
Bobu Luar, Pulau		Pulau	01°31'23.99" S 123°26'22.99" T	Kabupaten Banggai Kepulauan, Provinsi Sulawesi Tengah
Boe Kuroh, Pulau		Pulau	03°18'48.49" S 122°23'49.92" T	Kabupaten Morowali, Provinsi Sulawesi Tengah
Boe, Pulau		Pulau	00°33'51.99" S 122°34'48.00" T	Kabupaten Banggai, Provinsi Sulawesi Tengah
Boe, Pulau		Pulau	03°18'18.00" S 122°23'28.00" T	Kabupaten Morowali, Provinsi Sulawesi Tengah
Boe, Pulau		Pulau	00°24'32.22" S 121°49'48.02" T	Kabupaten Tojo Una Una, Provinsi Sulawesi Tengah
Boe, Pulau		Pulau	00°29'21.99" S 121°41'15.20" T	Kabupaten Tojo Una Una, Provinsi Sulawesi Tengah
Bogoang Kecil, Pulau		Pulau	00°41'55.60" U 120°02'13.60" T	Kabupaten Donggala, Provinsi Sulawesi Tengah
Bogoang, Pulau		Pulau	00°44'12.99" U 120°03'23.00" T	Kabupaten Donggala, Provinsi Sulawesi Tengah
Bokan Besar, Pulau		Pulau	01°58'05.00" S 123°49'03.00" T	Kabupaten Banggai Laut, Provinsi Sulawesi Tengah

Nama Rupabumi	Nama Lain	Unsur Rupabumi	Koordinat	Keterangan Wilayah
Bokan Kecil, Pulau		Pulau	02°02'55.00" S 123°52'14.00" T	Kabupaten Banggai Laut, Provinsi Sulawesi Tengah
Boki, Pulau		Pulau	01°05'42.00" U 121°48'42.00" T	Kabupaten Buol, Provinsi Sulawesi Tengah
Boko, Pulau		Pulau	00°26'26.00" S 122°06'05.00" T	Kabupaten Tojo Una Una, Provinsi Sulawesi Tengah
Bokoh, Pulau		Pulau	03°16'20.91" S 122°25'18.52" T	Kabupaten Morowali, Provinsi Sulawesi Tengah
Bokolingu, Pulau		Pulau	00°49'40.27" S 123°27'13.15" T	Kabupaten Banggai, Provinsi Sulawesi Tengah
Bolak, Pulau		Pulau	00°37'39.00" S 122°50'07.00" T	Kabupaten Banggai, Provinsi Sulawesi Tengah
Bole, Pulau		Pulau	01°04'39.00" U 120°39'51.00" T	Kabupaten Toli Toli, Provinsi Sulawesi Tengah
Bolilanga, Pulau		Pulau	00°18'42.99" S 121°57'40.00" T	Kabupaten Tojo Una Una, Provinsi Sulawesi Tengah
Boloki, Pulau		Pulau	01°56'39.99" S 123°41'17.00" T	Kabupaten Banggai Laut, Provinsi Sulawesi Tengah
Bolonan Totonggo, Pulau		Pulau	01°36'30.66" S 123°12'37.65" T	Kabupaten Banggai Kepulauan, Provinsi Sulawesi Tengah
Bolopondora, Pulau		Pulau	00°27'55.00" S 121°41'52.64" T	Kabupaten Tojo Una Una, Provinsi Sulawesi Tengah
Bonde, Pulau		Pulau	00°28'32.18" S 121°41'50.55" T	Kabupaten Tojo Una Una, Provinsi Sulawesi Tengah
Bone Bulusan, Pulau		Pulau	01°50'45.10" S 123°08'42.40" T	Kabupaten Banggai Laut, Provinsi Sulawesi Tengah
Bonebae Besar, Pulau		Pulau	00°14'29.45" S 122°08'55.21" T	Kabupaten Tojo Una Una, Provinsi Sulawesi Tengah
Bonebae Diki, Pulau		Pulau	00°14'26.16" S 122°09'00.52" T	Kabupaten Tojo Una Una, Provinsi Sulawesi Tengah
Bongunang, Pulau		Pulau	01°23'12.27" S 123°03'44.94" T	Kabupaten Banggai Kepulauan, Provinsi Sulawesi Tengah
Boniton Barat, Pulau		Pulau	01°28'10.49" S 123°28'18.19" T	Kabupaten Banggai Kepulauan, Provinsi Sulawesi Tengah
Boniton Lalong, Pulau		Pulau	01°30'20.43" S 123°26'28.44" T	Kabupaten Banggai Kepulauan, Provinsi Sulawesi Tengah
Boniton Selatan, Pulau		Pulau	01°28'50.99" S 123°28'43.00" T	Kabupaten Banggai Kepulauan, Provinsi Sulawesi Tengah
Boniton Tongkulungo, Pulau		Pulau	01°31'24.77" S 123°26'23.92" T	Kabupaten Banggai Kepulauan, Provinsi Sulawesi Tengah
Boniton, Pulau		Pulau	01°28'05.59" S 123°28'51.27" T	Kabupaten Banggai Kepulauan, Provinsi Sulawesi Tengah
Bonte Kecil, Pulau		Pulau	03°04'18.89" S 122°31'59.13" T	Kabupaten Morowali, Provinsi Sulawesi Tengah
Bonte Panjang, Pulau		Pulau	03°04'20.35" S 122°31'54.53" T	Kabupaten Morowali, Provinsi Sulawesi Tengah
Bonte Tengah, Pulau		Pulau	03°04'19.67" S 122°31'56.63" T	Kabupaten Morowali, Provinsi Sulawesi Tengah
Bonte, Pulau		Pulau	03°04'19.10" S 122°31'58.70" T	Kabupaten Morowali, Provinsi Sulawesi Tengah
Bontoala, Pulau		Pulau	00°29'24.18" S 121°41'21.05" T	Kabupaten Tojo Una Una, Provinsi Sulawesi Tengah
Botiti, Pulau		Pulau	01°37'03.42" S 123°12'13.59" T	Kabupaten Banggai Kepulauan, Provinsi Sulawesi Tengah
Botu Babanggai, Pulau		Pulau	01°19'08.67" S 123°06'34.08" T	Kabupaten Banggai Kepulauan, Provinsi Sulawesi Tengah



Nama Rupabumi	Nama Lain	Unsur Rupabumi	Koordinat	Keterangan Wilayah
Botuki, Pulau		Pulau	01°37'34.34" S 123°11'03.29" T	Kabupaten Banggai Kepulauan, Provinsi Sulawesi Tengah
Botumbak Babasal, Pulau		Pulau	01°19'44.00" S 123°12'20.99" T	Kabupaten Banggai Kepulauan, Provinsi Sulawesi Tengah
Botumbak Pauno, Pulau		Pulau	01°19'37.18" S 123°12'19.55" T	Kabupaten Banggai Kepulauan, Provinsi Sulawesi Tengah
Boyoko Dua, Togong		Pulau	01°26'42.52" S 123°15'33.94" T	Kabupaten Banggai Kepulauan, Provinsi Sulawesi Tengah
Boyoko Pauno Togong, Pulau		Pulau	01°26'35.86" S 123°15'45.78" T	Kabupaten Banggai Kepulauan, Provinsi Sulawesi Tengah
Boyoko Satu, Togong		Pulau	01°26'41.92" S 123°15'38.25" T	Kabupaten Banggai Kepulauan, Provinsi Sulawesi Tengah
Boyoko, Togong		Pulau	01°26'40.39" S 123°15'47.28" T	Kabupaten Banggai Kepulauan, Provinsi Sulawesi Tengah
Boyommaute, Pulau		Pulau	01°30'31.95" S 123°14'59.02" T	Kabupaten Banggai Kepulauan, Provinsi Sulawesi Tengah
Boyommemela, Pulau		Pulau	01°30'13.67" S 123°14'58.64" T	Kabupaten Banggai Kepulauan, Provinsi Sulawesi Tengah
Buagala, Pulau		Pulau	03°03'15.00" S 122°30'59.00" T	Kabupaten Morowali, Provinsi Sulawesi Tengah
Bualan Pauno, Pulau		Pulau	01°37'49.00" S 123°11'08.44" T	Kabupaten Banggai Kepulauan, Provinsi Sulawesi Tengah
Buaya, Pulau		Pulau	03°03'18.56" S 122°29'11.40" T	Kabupaten Morowali, Provinsi Sulawesi Tengah
Buaya, Pulau		Pulau	00°25'31.00" S 122°04'41.99" T	Kabupaten Tojo Una Una, Provinsi Sulawesi Tengah
Buayo, Pulau		Pulau	00°29'02.08" S 122°56'03.04" T	Kabupaten Banggai, Provinsi Sulawesi Tengah
Bubulang, Pulau		Pulau	03°08'06.67" S 122°36'41.33" T	Kabupaten Morowali, Provinsi Sulawesi Tengah
Buegala, Pulau		Pulau	03°05'25.91" S 122°31'16.32" T	Kabupaten Morowali, Provinsi Sulawesi Tengah
Bueya, Togong		Pulau	01°55'55.57" S 123°31'59.56" T	Kabupaten Banggai Laut, Provinsi Sulawesi Tengah
Bukabuka, Pulau		Pulau	00°44'44.99" S 121°45'47.00" T	Kabupaten Tojo Una Una, Provinsi Sulawesi Tengah
Bukato, Pulau		Pulau	00°14'01.48" S 122°09'42.37" T	Kabupaten Tojo Una Una, Provinsi Sulawesi Tengah
Bukkang, Pulau		Pulau	03°09'00.22" S 122°28'14.90" T	Kabupaten Morowali, Provinsi Sulawesi Tengah
Bulangka, Pulau		Pulau	00°18'28.00" U 121°15'24.00" T	Kabupaten Parigi Moutong, Provinsi Sulawesi Tengah
Bulanto, Pulau		Pulau	00°28'34.89" S 121°41'20.35" T	Kabupaten Tojo Una Una, Provinsi Sulawesi Tengah
Bulitoko Dua, Pulau		Pulau	00°29'12.44" S 121°41'32.86" T	Kabupaten Tojo Una Una, Provinsi Sulawesi Tengah
Bulitoko Satu, Pulau		Pulau	00°28'57.28" S 121°41'30.91" T	Kabupaten Tojo Una Una, Provinsi Sulawesi Tengah
Bulitoko Tiga, Pulau		Pulau	00°29'11.50" S 121°41'28.17" T	Kabupaten Tojo Una Una, Provinsi Sulawesi Tengah
Buloko Besar, Pulau		Pulau	00°18'19.67" S 122°14'08.32" T	Kabupaten Tojo Una Una, Provinsi Sulawesi Tengah
Buloko Dua, Pulau		Pulau	00°18'37.00" S 122°14'03.99" T	Kabupaten Tojo Una Una, Provinsi Sulawesi Tengah
Buloko Satu, Pulau		Pulau	00°18'47.99" S 122°14'02.00" T	Kabupaten Tojo Una Una, Provinsi Sulawesi Tengah

Nama Rupabumi	Nama Lain	Unsur Rupabumi	Koordinat	Keterangan Wilayah
Bulutan Manuk Pauno, Pulau		Pulau	02°00'07.58" S 123°29'31.74" T	Kabupaten Banggai Laut, Provinsi Sulawesi Tengah
Bulutan Manuk, Pulau		Pulau	01°59'43.16" S 123°29'28.78" T	Kabupaten Banggai Laut, Provinsi Sulawesi Tengah
Bulutan, Pulau		Pulau	01°59'06.47" S 123°29'40.55" T	Kabupaten Banggai Laut, Provinsi Sulawesi Tengah
Bunak, Pulau		Pulau	01°36'59.29" S 123°11'46.50" T	Kabupaten Banggai Kepulauan, Provinsi Sulawesi Tengah
Bungin, Togong		Pulau	01°26'28.67" S 123°01'44.78" T	Kabupaten Banggai Kepulauan, Provinsi Sulawesi Tengah
Bunginmangasa, Pulau		Pulau	01°55'55.10" S 123°42'07.88" T	Kabupaten Banggai Laut, Provinsi Sulawesi Tengah
Bungintende, Pulau		Pulau	03°08'43.00" S 122°35'31.99" T	Kabupaten Morowali, Provinsi Sulawesi Tengah
Bungintimbe, Pulau		Pulau	02°00'27.99" S 121°29'37.07" T	Kabupaten Morowali Utara, Provinsi Sulawesi Tengah
Bungko, Pulau		Pulau	01°55'59.99" S 121°21'43.99" T	Kabupaten Morowali Utara, Provinsi Sulawesi Tengah
Buol, Pulau		Pulau	01°03'01.00" U 120°38'15.00" T	Kabupaten Toli Toli, Provinsi Sulawesi Tengah
Buolan Babasal, Pulau		Pulau	01°38'26.00" S 123°10'34.00" T	Kabupaten Banggai Kepulauan, Provinsi Sulawesi Tengah
Burikan, Pulau		Pulau	03°15'29.70" S 122°24'52.20" T	Kabupaten Morowali, Provinsi Sulawesi Tengah
Burung, Pulau		Pulau	02°52'49.76" S 122°13'03.64" T	Kabupaten Morowali, Provinsi Sulawesi Tengah
Busak, Pulau		Pulau	01°16'12.00" U 121°21'49.00" T	Kabupaten Buol, Provinsi Sulawesi Tengah
Buton Basar, Pulau		Pulau	00°19'55.98" S 121°55'23.04" T	Kabupaten Tojo Una Una, Provinsi Sulawesi Tengah
Buton Diki, Pulau		Pulau	00°20'00.29" S 121°55'22.16" T	Kabupaten Tojo Una Una, Provinsi Sulawesi Tengah
Buton Kecil, Pulau		Pulau	00°28'42.15" S 121°40'50.55" T	Kabupaten Tojo Una Una, Provinsi Sulawesi Tengah
Buton, Pulau		Pulau	00°28'39.10" S 121°40'52.63" T	Kabupaten Tojo Una Una, Provinsi Sulawesi Tengah
Butosahi, Pulau		Pulau	00°28'11.31" S 121°41'52.33" T	Kabupaten Tojo Una Una, Provinsi Sulawesi Tengah
Butun, Pulau		Pulau	00°50'33.05" U 120°21'44.55" T	Kabupaten Toli Toli, Provinsi Sulawesi Tengah
Buwau, Pulau		Pulau	01°48'06.99" S 123°11'12.99" T	Kabupaten Banggai Laut, Provinsi Sulawesi Tengah
Cabi, Pulau		Pulau	00°25'16.28" S 121°47'44.61" T	Kabupaten Tojo Una Una, Provinsi Sulawesi Tengah
Cacara Kecil, Pulau		Pulau	00°01'25.84" S 119°47'17.40" T	Kabupaten Donggala, Provinsi Sulawesi Tengah
Cacara, Pulau		Pulau	00°01'02.13" S 119°47'48.97" T	Kabupaten Donggala, Provinsi Sulawesi Tengah
Cakalang, Pulau		Pulau	01°37'06.04" S 123°12'08.14" T	Kabupaten Banggai Kepulauan, Provinsi Sulawesi Tengah
Cerek, Pulau	Pulau Balayon Hijau	Pulau	01°18'50.56" S 123°17'18.91" T	Kabupaten Banggai Kepulauan, Provinsi Sulawesi Tengah
Cicere, Pulau		Pulau	01°19'27.90" S 123°16'40.66" T	Kabupaten Banggai Kepulauan, Provinsi Sulawesi Tengah
Co, Pulau		Pulau	03°06'43.33" S 122°35'06.49" T	Kabupaten Morowali, Provinsi Sulawesi Tengah

Nama Rupabumi	Nama Lain	Unsur Rupabumi	Koordinat	Keterangan Wilayah
Curi Kecil, Pulau		Pulau	00°24'13.00" S 121°49'58.00" T	Kabupaten Tojo Una Una, Provinsi Sulawesi Tengah
Dabuolot, Pulau		Pulau	00°30'01.64" S 121°44'15.46" T	Kabupaten Tojo Una Una, Provinsi Sulawesi Tengah
Dada, Pulau		Pulau	00°24'18.00" S 121°49'45.00" T	Kabupaten Tojo Una Una, Provinsi Sulawesi Tengah
Daengali Dua, Pulau		Pulau	00°32'03.74" S 121°39'48.22" T	Kabupaten Tojo Una Una, Provinsi Sulawesi Tengah
Daengali Satu, Pulau		Pulau	00°31'58.12" S 121°39'44.56" T	Kabupaten Tojo Una Una, Provinsi Sulawesi Tengah
Dagabiruni Satu, Pulau		Pulau	00°30'21.92" S 121°44'39.65" T	Kabupaten Tojo Una Una, Provinsi Sulawesi Tengah
Daka, Pulau		Pulau	00°36'43.99" S 123°21'01.00" T	Kabupaten Banggai, Provinsi Sulawesi Tengah
Dambila, Pulau		Pulau	00°25'31.79" S 122°03'51.48" T	Kabupaten Tojo Una Una, Provinsi Sulawesi Tengah
Dampi, Pulau		Pulau	01°55'07.00" S 121°24'54.00" T	Kabupaten Morowali Utara, Provinsi Sulawesi Tengah
Dandun, Pulau		Pulau	03°16'20.40" S 122°23'49.99" T	Kabupaten Morowali, Provinsi Sulawesi Tengah
Dandurai, Pulau		Pulau	03°16'21.73" S 122°23'48.43" T	Kabupaten Morowali, Provinsi Sulawesi Tengah
Dedel, Pulau		Pulau	01°31'27.94" S 123°14'57.95" T	Kabupaten Banggai Kepulauan, Provinsi Sulawesi Tengah
Delapan Delapan, Pulau		Pulau	00°17'16.99" S 122°18'58.00" T	Kabupaten Tojo Una Una, Provinsi Sulawesi Tengah
Delapan Dua, Pulau		Pulau	00°16'46.79" S 122°18'53.71" T	Kabupaten Tojo Una Una, Provinsi Sulawesi Tengah
Delapan Empat, Pulau		Pulau	00°17'02.87" S 122°18'46.65" T	Kabupaten Tojo Una Una, Provinsi Sulawesi Tengah
Delapan Enam, Pulau		Pulau	00°16'59.57" S 122°18'56.21" T	Kabupaten Tojo Una Una, Provinsi Sulawesi Tengah
Delapan Tiga, Pulau		Pulau	00°17'00.48" S 122°18'45.89" T	Kabupaten Tojo Una Una, Provinsi Sulawesi Tengah
Delapan Tujuh, Pulau		Pulau	00°17'08.54" S 122°18'56.79" T	Kabupaten Tojo Una Una, Provinsi Sulawesi Tengah
Dii, Pulau		Pulau	00°27'28.00" S 120°05'10.00" T	Kabupaten Parigi Moutong, Provinsi Sulawesi Tengah
Dilama, Pulau		Pulau	03°06'47.00" S 122°37'17.00" T	Kabupaten Morowali, Provinsi Sulawesi Tengah
Dilao, Pulau		Pulau	00°24'43.99" S 122°03'15.99" T	Kabupaten Tojo Una Una, Provinsi Sulawesi Tengah
Dilepan, Pulau		Pulau	01°35'53.99" S 122°50'31.99" T	Kabupaten Banggai Kepulauan, Provinsi Sulawesi Tengah
Dinggulan, Togong		Pulau	01°30'59.14" S 122°59'27.88" T	Kabupaten Banggai Kepulauan, Provinsi Sulawesi Tengah
Do'O, Pulau		Pulau	00°27'29.00" S 121°55'19.99" T	Kabupaten Tojo Una Una, Provinsi Sulawesi Tengah
Doikendek Selatan, Togong		Pulau	01°33'26.74" S 123°33'42.20" T	Kabupaten Banggai Laut, Provinsi Sulawesi Tengah
Doikendek Tengah, Togong		Pulau	01°33'04.08" S 123°33'46.37" T	Kabupaten Banggai Laut, Provinsi Sulawesi Tengah
Doikendek Utara, Togong		Pulau	01°32'56.00" S 123°33'47.00" T	Kabupaten Banggai Laut, Provinsi Sulawesi Tengah
Dolangan, Pulau		Pulau	01°21'58.00" U 120°53'12.99" T	Kabupaten Toli Toli, Provinsi Sulawesi Tengah

Nama Rupabumi	Nama Lain	Unsur Rupabumi	Koordinat	Keterangan Wilayah
Dolangan, Pulau		Pulau	00°45'52.99" U 120°34'44.00" T	Kabupaten Toli Toli, Provinsi Sulawesi Tengah
Dolanganpongko, Pulau		Pulau	00°12'55.76" S 122°12'48.87" T	Kabupaten Tojo Una Una, Provinsi Sulawesi Tengah
Dolungun Popoisik, Pulau		Pulau	01°19'06.00" S 123°13'11.45" T	Kabupaten Banggai Kepulauan, Provinsi Sulawesi Tengah
Dolungun, Pulau		Pulau	01°19'32.99" S 123°12'58.00" T	Kabupaten Banggai Kepulauan, Provinsi Sulawesi Tengah
Dondolang, Pulau		Pulau	00°25'23.00" S 122°38'02.00" T	Kabupaten Banggai, Provinsi Sulawesi Tengah
Dongkala, Pulau		Pulau	03°20'43.00" S 122°23'49.99" T	Kabupaten Morowali, Provinsi Sulawesi Tengah
Dongkala, Pulau		Pulau	00°26'53.99" S 120°04'27.99" T	Kabupaten Parigi Moutong, Provinsi Sulawesi Tengah
Dua Besar, Pulau		Pulau	00°20'49.99" S 121°51'24.99" T	Kabupaten Tojo Una Una, Provinsi Sulawesi Tengah
Dua Darat, Pulau		Pulau	03°16'16.40" S 122°30'44.91" T	Kabupaten Morowali, Provinsi Sulawesi Tengah
Dua Dua, Pulau		Pulau	00°31'16.61" S 121°39'19.53" T	Kabupaten Tojo Una Una, Provinsi Sulawesi Tengah
Dua Dua, Pulau		Pulau	00°53'07.00" S 121°39'51.00" T	Kabupaten Tojo Una Una, Provinsi Sulawesi Tengah
Dua Empat, Pulau		Pulau	00°31'14.27" S 121°39'19.97" T	Kabupaten Tojo Una Una, Provinsi Sulawesi Tengah
Dua Kecil, Pulau		Pulau	01°50'10.00" S 121°20'35.00" T	Kabupaten Morowali Utara, Provinsi Sulawesi Tengah
Dua Kecil, Pulau		Pulau	00°20'51.00" S 121°51'31.00" T	Kabupaten Tojo Una Una, Provinsi Sulawesi Tengah
Dua Laut, Pulau		Pulau	03°17'17.00" S 122°32'52.00" T	Kabupaten Morowali, Provinsi Sulawesi Tengah
Dua Lima, Pulau		Pulau	00°31'14.62" S 121°39'19.81" T	Kabupaten Tojo Una Una, Provinsi Sulawesi Tengah
Dua Satu, Pulau		Pulau	00°31'13.81" S 121°39'19.99" T	Kabupaten Tojo Una Una, Provinsi Sulawesi Tengah
Dua Satu, Pulau		Pulau	00°53'02.41" S 121°40'02.45" T	Kabupaten Tojo Una Una, Provinsi Sulawesi Tengah
Dua Tiga, Pulau		Pulau	00°31'17.16" S 121°39'19.36" T	Kabupaten Tojo Una Una, Provinsi Sulawesi Tengah
Dua, Pulau		Pulau	01°50'22.99" S 121°20'37.00" T	Kabupaten Morowali Utara, Provinsi Sulawesi Tengah
Duangan Nakaloan, Pulau		Pulau	01°31'28.11" S 122°46'47.41" T	Kabupaten Banggai Kepulauan, Provinsi Sulawesi Tengah
Duangan, Pulau		Pulau	00°25'27.14" S 121°47'57.43" T	Kabupaten Tojo Una Una, Provinsi Sulawesi Tengah
Duasamusia, Pulau		Pulau	00°25'18.00" S 122°04'31.00" T	Kabupaten Tojo Una Una, Provinsi Sulawesi Tengah
Dulla, Pulau		Pulau	00°26'19.00" S 122°05'40.99" T	Kabupaten Tojo Una Una, Provinsi Sulawesi Tengah
Dunikaba, Pulau		Pulau	00°05'32.15" U 119°36'56.74" T	Kabupaten Donggala, Provinsi Sulawesi Tengah
Duyung, Pulau		Pulau	00°12'40.00" S 122°12'06.99" T	Kabupaten Tojo Una Una, Provinsi Sulawesi Tengah
Elena, Pulau		Pulau	00°25'53.79" S 122°06'42.90" T	Kabupaten Tojo Una Una, Provinsi Sulawesi Tengah
Empang, Pulau		Pulau	00°28'18.00" S 121°41'39.99" T	Kabupaten Tojo Una Una, Provinsi Sulawesi Tengah

Nama Rupabumi	Nama Lain	Unsur Rupabumi	Koordinat	Keterangan Wilayah
Enam, Pulau		Pulau	00°25'48.00" S 121°58'45.00" T	Kabupaten Tojo Una Una, Provinsi Sulawesi Tengah
Essenggon Barat, Pulau		Pulau	01°21'39.31" S 123°13'04.13" T	Kabupaten Banggai Kepulauan, Provinsi Sulawesi Tengah
Essenggon Timur, Pulau		Pulau	01°21'46.79" S 123°13'06.49" T	Kabupaten Banggai Kepulauan, Provinsi Sulawesi Tengah
Essenggon, Pulau		Pulau	01°19'14.16" S 123°13'17.69" T	Kabupaten Banggai Kepulauan, Provinsi Sulawesi Tengah
Essenggon Pauno, Pulau		Pulau	01°21'19.92" S 123°13'01.00" T	Kabupaten Banggai Kepulauan, Provinsi Sulawesi Tengah
Fatunakarui, Pulau		Pulau	00°20'46.27" S 121°51'25.82" T	Kabupaten Tojo Una Una, Provinsi Sulawesi Tengah
Fo'O, Pulau		Pulau	00°30'49.12" S 121°43'41.82" T	Kabupaten Tojo Una Una, Provinsi Sulawesi Tengah
Gagak, Pulau		Pulau	01°54'20.99" S 121°24'24.99" T	Kabupaten Morowali Utara, Provinsi Sulawesi Tengah
Galula, Pulau		Pulau	01°54'33.00" S 123°08'25.00" T	Kabupaten Banggai Laut, Provinsi Sulawesi Tengah
Gama, Pulau		Pulau	03°15'22.96" S 122°22'30.79" T	Kabupaten Morowali, Provinsi Sulawesi Tengah
Gama, Pulau		Pulau	00°25'09.00" S 122°00'29.00" T	Kabupaten Tojo Una Una, Provinsi Sulawesi Tengah
Gambir, Pulau		Pulau	00°28'13.00" S 121°41'55.00" T	Kabupaten Tojo Una Una, Provinsi Sulawesi Tengah
Gandeng, Pulau		Pulau	00°28'33.98" S 121°41'20.85" T	Kabupaten Tojo Una Una, Provinsi Sulawesi Tengah
Ganemo, Pulau		Pulau	02°03'51.00" S 123°16'28.99" T	Kabupaten Banggai Laut, Provinsi Sulawesi Tengah
Gantale, Pulau		Pulau	01°18'04.55" U 121°28'10.56" T	Kabupaten Buol, Provinsi Sulawesi Tengah
Gawang Dua, Pulau		Pulau	00°29'56.73" S 121°44'27.61" T	Kabupaten Tojo Una Una, Provinsi Sulawesi Tengah
Gawang Satu, Pulau		Pulau	00°29'58.43" S 121°44'26.02" T	Kabupaten Tojo Una Una, Provinsi Sulawesi Tengah
Giolan, Pulau		Pulau	00°30'22.00" S 122°38'52.00" T	Kabupaten Banggai, Provinsi Sulawesi Tengah
Giombang, Pulau		Pulau	00°25'52.78" U 120°36'20.66" T	Kabupaten Parigi Moutong, Provinsi Sulawesi Tengah
Gogarungan, Pulau		Pulau	00°28'03.22" S 121°42'09.95" T	Kabupaten Tojo Una Una, Provinsi Sulawesi Tengah
Gogolong, Pulau		Pulau	00°28'31.40" S 121°41'21.07" T	Kabupaten Tojo Una Una, Provinsi Sulawesi Tengah
Golalong, Pulau		Pulau	01°20'54.64" S 123°12'44.24" T	Kabupaten Banggai Kepulauan, Provinsi Sulawesi Tengah
Hamusing, Pulau		Pulau	00°28'03.94" S 121°42'28.70" T	Kabupaten Tojo Una Una, Provinsi Sulawesi Tengah
Hangatan, Pulau		Pulau	01°19'14.56" S 123°12'21.27" T	Kabupaten Banggai Kepulauan, Provinsi Sulawesi Tengah
Hapahapa Besar, Pulau		Pulau	01°55'45.99" S 121°28'41.00" T	Kabupaten Morowali Utara, Provinsi Sulawesi Tengah
Hapahapa Kecil, Pulau		Pulau	01°55'48.00" S 121°28'48.00" T	Kabupaten Morowali Utara, Provinsi Sulawesi Tengah
Harapan, Pulau		Pulau	03°17'55.00" S 122°23'01.00" T	Kabupaten Morowali, Provinsi Sulawesi Tengah
Holdalem, Pulau		Pulau	01°54'33.00" S 121°24'01.00" T	Kabupaten Morowali Utara, Provinsi Sulawesi Tengah

Nama Rupabumi	Nama Lain	Unsur Rupabumi	Koordinat	Keterangan Wilayah
Hongi, Pulau		Pulau	03°19'27.22" S 122°24'25.26" T	Kabupaten Morowali, Provinsi Sulawesi Tengah
Ida, Pulau		Pulau	00°24'18.49" S 121°49'38.15" T	Kabupaten Tojo Una Una, Provinsi Sulawesi Tengah
Ike, Pulau		Pulau	00°26'26.31" S 122°04'18.25" T	Kabupaten Tojo Una Una, Provinsi Sulawesi Tengah
Indian, Pulau		Pulau	00°28'11.50" S 121°41'15.22" T	Kabupaten Tojo Una Una, Provinsi Sulawesi Tengah
Indokdimak, Pulau		Pulau	00°45'45.35" U 120°34'28.09" T	Kabupaten Toli Toli, Provinsi Sulawesi Tengah
Indoklampido, Pulau		Pulau	00°46'05.99" U 120°34'19.99" T	Kabupaten Toli Toli, Provinsi Sulawesi Tengah
Ittekitek, Pulau		Pulau	00°53'40.18" S 123°03'39.85" T	Kabupaten Banggai, Provinsi Sulawesi Tengah
Jahar, Pulau		Pulau	00°26'21.50" S 122°05'47.02" T	Kabupaten Tojo Una Una, Provinsi Sulawesi Tengah
Jamba, Pulau		Pulau	00°28'33.79" S 121°41'34.72" T	Kabupaten Tojo Una Una, Provinsi Sulawesi Tengah
Janda, Pulau		Pulau	00°33'22.33" S 121°39'38.23" T	Kabupaten Tojo Una Una, Provinsi Sulawesi Tengah
Janda, Pulau		Pulau	00°24'47.60" S 121°49'27.23" T	Kabupaten Tojo Una Una, Provinsi Sulawesi Tengah
Janggilu, Pulau		Pulau	00°26'02.00" S 122°06'20.00" T	Kabupaten Tojo Una Una, Provinsi Sulawesi Tengah
Janggu, Pulau		Pulau	00°26'08.00" S 122°06'01.00" T	Kabupaten Tojo Una Una, Provinsi Sulawesi Tengah
Jarengkeng, Pulau		Pulau	03°14'07.00" S 122°20'26.99" T	Kabupaten Morowali, Provinsi Sulawesi Tengah
Jawijawi, Pulau		Pulau	03°03'27.00" S 122°24'00.00" T	Kabupaten Morowali, Provinsi Sulawesi Tengah
Jembata, Pulau		Pulau	00°21'10.64" S 121°51'33.16" T	Kabupaten Tojo Una Una, Provinsi Sulawesi Tengah
Jen, Pulau		Pulau	03°14'25.29" S 122°26'01.14" T	Kabupaten Morowali, Provinsi Sulawesi Tengah
Jendela Barat, Pulau		Pulau	00°20'27.75" S 121°52'34.52" T	Kabupaten Tojo Una Una, Provinsi Sulawesi Tengah
Jendela Lima, Pulau		Pulau	00°20'59.93" S 121°49'41.43" T	Kabupaten Tojo Una Una, Provinsi Sulawesi Tengah
Jendela Tengah, Pulau		Pulau	00°20'28.52" S 121°52'35.02" T	Kabupaten Tojo Una Una, Provinsi Sulawesi Tengah
Jendela Timur, Pulau		Pulau	00°20'29.00" S 121°52'36.00" T	Kabupaten Tojo Una Una, Provinsi Sulawesi Tengah
Jendela Utara, Pulau		Pulau	00°20'27.68" S 121°52'33.58" T	Kabupaten Tojo Una Una, Provinsi Sulawesi Tengah
Jendela, Pulau		Pulau	00°20'27.55" S 121°52'29.40" T	Kabupaten Tojo Una Una, Provinsi Sulawesi Tengah
Jendela, Pulau		Pulau	00°28'14.16" S 121°41'12.74" T	Kabupaten Tojo Una Una, Provinsi Sulawesi Tengah
Jiba, Pulau		Pulau	00°25'48.55" S 122°03'45.96" T	Kabupaten Tojo Una Una, Provinsi Sulawesi Tengah
Jin, Pulau		Pulau	01°57'01.20" S 123°42'57.93" T	Kabupaten Banggai Laut, Provinsi Sulawesi Tengah
Jin, Pulau		Pulau	01°13'26.70" U 121°26'01.47" T	Kabupaten Buol, Provinsi Sulawesi Tengah
Jobang, Pulau		Pulau	00°25'27.82" S 122°07'05.72" T	Kabupaten Tojo Una Una, Provinsi Sulawesi Tengah



Nama Rupabumi	Nama Lain	Unsur Rupabumi	Koordinat	Keterangan Wilayah
Jobong Dikki, Pulau		Pulau	00°25'37.46" S 122°07'09.07" T	Kabupaten Tojo Una Una, Provinsi Sulawesi Tengah
Jono, Pulau		Pulau	00°01'18.28" S 119°47'05.64" T	Kabupaten Donggala, Provinsi Sulawesi Tengah
Jurumudi, Pulau		Pulau	00°13'37.58" S 122°10'07.68" T	Kabupaten Tojo Una Una, Provinsi Sulawesi Tengah
Kabalo, Pulau		Pulau	00°24'05.00" S 121°47'51.00" T	Kabupaten Tojo Una Una, Provinsi Sulawesi Tengah
Kabetan Barat, Pulau		Pulau	01°03'47.86" U 120°35'43.23" T	Kabupaten Toli Toli, Provinsi Sulawesi Tengah
Kabetan Selatan, Pulau		Pulau	01°03'23.69" U 120°35'53.92" T	Kabupaten Toli Toli, Provinsi Sulawesi Tengah
Kabetan Timur, Pulau		Pulau	01°02'37.20" U 120°38'26.43" T	Kabupaten Toli Toli, Provinsi Sulawesi Tengah
Kabetan, Pulau		Pulau	01°03'51.06" U 120°35'58.53" T	Kabupaten Toli Toli, Provinsi Sulawesi Tengah
Kadidiri Besar, Pulau		Pulau	00°21'13.00" S 121°50'58.99" T	Kabupaten Tojo Una Una, Provinsi Sulawesi Tengah
Kadidiri Kecil, Pulau		Pulau	00°21'07.99" S 121°50'53.99" T	Kabupaten Tojo Una Una, Provinsi Sulawesi Tengah
Kadoda, Pulau		Pulau	00°14'45.94" S 122°04'29.35" T	Kabupaten Tojo Una Una, Provinsi Sulawesi Tengah
Kadongkalang, Pulau		Pulau	00°20'47.30" S 121°51'41.89" T	Kabupaten Tojo Una Una, Provinsi Sulawesi Tengah
Kaidung, Pulau		Pulau	00°58'49.00" U 120°21'31.00" T	Kabupaten Toli Toli, Provinsi Sulawesi Tengah
Kaindang, Pulau		Pulau	01°31'39.16" S 122°47'19.01" T	Kabupaten Banggai Kepulauan, Provinsi Sulawesi Tengah
Kajarra, Pulau		Pulau	00°05'18.88" U 119°37'07.11" T	Kabupaten Donggala, Provinsi Sulawesi Tengah
Kalalung Dua, Pulau		Pulau	00°26'05.37" S 121°46'59.59" T	Kabupaten Tojo Una Una, Provinsi Sulawesi Tengah
Kalalung Empat, Pulau		Pulau	00°26'02.00" S 121°47'19.00" T	Kabupaten Tojo Una Una, Provinsi Sulawesi Tengah
Kalalung Lima, Pulau		Pulau	00°25'59.67" S 121°47'20.23" T	Kabupaten Tojo Una Una, Provinsi Sulawesi Tengah
Kalalung Satu, Pulau		Pulau	00°26'00.13" S 121°47'19.30" T	Kabupaten Tojo Una Una, Provinsi Sulawesi Tengah
Kalalung Tiga, Pulau		Pulau	00°26'12.89" S 121°46'57.70" T	Kabupaten Tojo Una Una, Provinsi Sulawesi Tengah
Kalalung, Pulau		Pulau	00°26'06.90" S 121°47'20.27" T	Kabupaten Tojo Una Una, Provinsi Sulawesi Tengah
Kale, Pulau		Pulau	00°26'17.86" S 121°47'19.09" T	Kabupaten Tojo Una Una, Provinsi Sulawesi Tengah
Kalemo, Pulau		Pulau	00°20'50.25" S 121°51'16.12" T	Kabupaten Tojo Una Una, Provinsi Sulawesi Tengah
Kaleroang, Pulau		Pulau	03°03'22.00" S 122°23'07.00" T	Kabupaten Morowali, Provinsi Sulawesi Tengah
Kali Aliyu, Pulau		Pulau	01°38'26.11" S 123°09'44.51" T	Kabupaten Banggai Kepulauan, Provinsi Sulawesi Tengah
Kalia Dalam, Pulau		Pulau	00°19'23.00" S 122°06'45.00" T	Kabupaten Tojo Una Una, Provinsi Sulawesi Tengah
Kalia Luar, Pulau		Pulau	00°19'43.00" S 122°06'55.00" T	Kabupaten Tojo Una Una, Provinsi Sulawesi Tengah
Kaliabukoti, Pulau		Pulau	01°29'57.00" S 122°48'51.99" T	Kabupaten Banggai Kepulauan, Provinsi Sulawesi Tengah

Nama Rupabumi	Nama Lain	Unsur Rupabumi	Koordinat	Keterangan Wilayah
Kallo Timur, Pulau		Pulau	03°07'03.92" S 122°35'27.35" T	Kabupaten Morowali, Provinsi Sulawesi Tengah
Kallo, Pulau		Pulau	03°18'36.23" S 122°24'14.92" T	Kabupaten Morowali, Provinsi Sulawesi Tengah
Kallo, Pulau		Pulau	00°24'29.80" S 121°49'46.05" T	Kabupaten Tojo Una Una, Provinsi Sulawesi Tengah
Kalo, Pulau		Pulau	01°56'17.00" S 123°17'34.00" T	Kabupaten Banggai Laut, Provinsi Sulawesi Tengah
Kalomba, Pulau		Pulau	00°25'31.00" S 122°06'15.99" T	Kabupaten Tojo Una Una, Provinsi Sulawesi Tengah
Kalora, Pulau		Pulau	00°26'30.00" S 122°05'53.00" T	Kabupaten Tojo Una Una, Provinsi Sulawesi Tengah
Kamot, Togong		Pulau	01°33'02.62" S 122°56'37.45" T	Kabupaten Banggai Kepulauan, Provinsi Sulawesi Tengah
Kandapute, Pulau		Pulau	02°53'10.73" S 122°12'49.93" T	Kabupaten Morowali, Provinsi Sulawesi Tengah
Kansuil, Togong		Pulau	01°24'11.00" S 123°09'38.99" T	Kabupaten Banggai Kepulauan, Provinsi Sulawesi Tengah
Kaopaisu, Pulau		Pulau	01°27'11.00" S 123°15'47.00" T	Kabupaten Banggai Kepulauan, Provinsi Sulawesi Tengah
Kapal, Pulau		Pulau	00°26'37.97" S 122°04'17.25" T	Kabupaten Tojo Una Una, Provinsi Sulawesi Tengah
Kapas, Pulau		Pulau	01°16'50.99" U 120°48'14.00" T	Kabupaten Toli Toli, Provinsi Sulawesi Tengah
Kapela, Togong		Pulau	01°42'32.00" S 123°34'56.79" T	Kabupaten Banggai Laut, Provinsi Sulawesi Tengah
Kapita Utara, Pulau	Pulau Kepita Satu	Pulau	01°30'05.86" S 123°23'04.63" T	Kabupaten Banggai Kepulauan, Provinsi Sulawesi Tengah
Karama, Pulau		Pulau	00°25'46.99" S 122°04'59.99" T	Kabupaten Tojo Una Una, Provinsi Sulawesi Tengah
Karang, Pulau		Pulau	00°14'26.08" S 122°05'18.28" T	Kabupaten Tojo Una Una, Provinsi Sulawesi Tengah
Karangbatu Putih, Pulau		Pulau	00°13'00.28" S 122°12'38.97" T	Kabupaten Tojo Una Una, Provinsi Sulawesi Tengah
Karangpayung, Pulau		Pulau	01°20'06.50" U 120°47'40.11" T	Kabupaten Toli Toli, Provinsi Sulawesi Tengah
Karangpuana, Pulau		Pulau	00°42'19.37" S 119°40'07.70" T	Kabupaten Donggala, Provinsi Sulawesi Tengah
Karangtumpangan, Pulau		Pulau	01°04'23.40" U 120°40'00.79" T	Kabupaten Toli Toli, Provinsi Sulawesi Tengah
Karantu, Pulau		Pulau	03°03'59.54" S 122°22'23.60" T	Kabupaten Morowali, Provinsi Sulawesi Tengah
Karantu, Pulau		Pulau	01°57'49.43" S 121°25'38.60" T	Kabupaten Morowali Utara, Provinsi Sulawesi Tengah
Karantu, Pulau		Pulau	01°55'58.00" S 121°27'06.00" T	Kabupaten Morowali Utara, Provinsi Sulawesi Tengah
Karatte, Togong		Pulau	01°53'42.56" S 123°41'33.79" T	Kabupaten Banggai Laut, Provinsi Sulawesi Tengah
Karidau, Pulau		Pulau	03°15'24.27" S 122°22'38.59" T	Kabupaten Morowali, Provinsi Sulawesi Tengah
Karina Selatan, Pulau		Pulau	00°20'20.82" S 121°54'23.56" T	Kabupaten Tojo Una Una, Provinsi Sulawesi Tengah
Karina Utara, Pulau		Pulau	00°20'15.54" S 121°54'36.50" T	Kabupaten Tojo Una Una, Provinsi Sulawesi Tengah
Karina, Pulau		Pulau	00°20'14.90" S 121°54'08.14" T	Kabupaten Tojo Una Una, Provinsi Sulawesi Tengah



Nama Rupabumi	Nama Lain	Unsur Rupabumi	Koordinat	Keterangan Wilayah
Kasojo Dua, Pulau		Pulau	00°25'33.62" S 121°48'20.02" T	Kabupaten Tojo Una Una, Provinsi Sulawesi Tengah
Kasojo Satu, Pulau		Pulau	00°25'41.49" S 121°48'06.09" T	Kabupaten Tojo Una Una, Provinsi Sulawesi Tengah
Kasojo, Pulau		Pulau	00°25'37.27" S 121°48'14.06" T	Kabupaten Tojo Una Una, Provinsi Sulawesi Tengah
Kasojo, Pulau		Pulau	00°25'39.99" S 121°47'36.70" T	Kabupaten Tojo Una Una, Provinsi Sulawesi Tengah
Kasuari, Pulau		Pulau	01°45'47.52" S 124°09'53.00" T	Kabupaten Banggai Laut, Provinsi Sulawesi Tengah
Katatah, Pulau		Pulau	00°24'54.11" S 121°49'30.15" T	Kabupaten Tojo Una Una, Provinsi Sulawesi Tengah
Katupa Besar, Pulau		Pulau	00°03'34.99" S 119°47'53.99" T	Kabupaten Donggala, Provinsi Sulawesi Tengah
Katupa Kecil, Pulau		Pulau	00°03'24.00" S 119°47'46.00" T	Kabupaten Donggala, Provinsi Sulawesi Tengah
Katuwo'An, Pulau		Pulau	00°49'41.54" S 123°27'09.82" T	Kabupaten Banggai, Provinsi Sulawesi Tengah
Kau, Pulau		Pulau	01°54'38.43" S 123°38'19.47" T	Kabupaten Banggai Laut, Provinsi Sulawesi Tengah
Kaomotul, Pulau		Pulau	02°05'02.00" S 123°54'56.99" T	Kabupaten Banggai Laut, Provinsi Sulawesi Tengah
Kayangan, Pulau		Pulau	03°16'36.00" S 122°23'48.00" T	Kabupaten Morowali, Provinsi Sulawesi Tengah
Kayome Delapan, Pulau		Pulau	00°25'00.61" S 121°46'01.61" T	Kabupaten Tojo Una Una, Provinsi Sulawesi Tengah
Kayome Dua Belas, Pulau		Pulau	00°24'58.53" S 121°46'06.62" T	Kabupaten Tojo Una Una, Provinsi Sulawesi Tengah
Kayome Dua, Pulau		Pulau	00°25'12.00" S 121°45'56.99" T	Kabupaten Tojo Una Una, Provinsi Sulawesi Tengah
Kayome Empat, Pulau		Pulau	00°25'03.10" S 121°45'55.48" T	Kabupaten Tojo Una Una, Provinsi Sulawesi Tengah
Kayome Enam, Pulau		Pulau	00°25'01.99" S 121°45'56.99" T	Kabupaten Tojo Una Una, Provinsi Sulawesi Tengah
Kayome Lima, Pulau		Pulau	00°25'02.29" S 121°45'55.45" T	Kabupaten Tojo Una Una, Provinsi Sulawesi Tengah
Kayome Satu, Pulau		Pulau	00°25'14.80" S 121°45'58.49" T	Kabupaten Tojo Una Una, Provinsi Sulawesi Tengah
Kayome Sebelas, Pulau		Pulau	00°24'57.37" S 121°46'06.79" T	Kabupaten Tojo Una Una, Provinsi Sulawesi Tengah
Kayome Sembilan, Pulau		Pulau	00°24'59.18" S 121°46'08.24" T	Kabupaten Tojo Una Una, Provinsi Sulawesi Tengah
Kayome Sepuluh, Pulau		Pulau	00°24'59.07" S 121°46'06.68" T	Kabupaten Tojo Una Una, Provinsi Sulawesi Tengah
Kayome Tiga Belas, Pulau		Pulau	00°24'56.30" S 121°46'09.70" T	Kabupaten Tojo Una Una, Provinsi Sulawesi Tengah
Kayome Tiga, Pulau		Pulau	00°25'08.00" S 121°45'52.99" T	Kabupaten Tojo Una Una, Provinsi Sulawesi Tengah
Kayome Tujuh, Pulau		Pulau	00°25'01.64" S 121°45'59.88" T	Kabupaten Tojo Una Una, Provinsi Sulawesi Tengah
Kayome, Pulau		Pulau	00°25'05.09" S 121°45'50.53" T	Kabupaten Tojo Una Una, Provinsi Sulawesi Tengah
Kayomeriraya Dua, Pulau		Pulau	00°25'09.30" S 121°46'10.65" T	Kabupaten Tojo Una Una, Provinsi Sulawesi Tengah
Kayomeriraya Empat, Pulau		Pulau	00°25'10.46" S 121°46'08.95" T	Kabupaten Tojo Una Una, Provinsi Sulawesi Tengah

Nama Rupabumi	Nama Lain	Unsur Rupabumi	Koordinat	Keterangan Wilayah
Kayomeriraya Lima, Pulau		Pulau	00°25'22.00" S 121°46'14.00" T	Kabupaten Tojo Una Una, Provinsi Sulawesi Tengah
Kayomeriraya Satu, Pulau		Pulau	00°25'08.81" S 121°46'10.88" T	Kabupaten Tojo Una Una, Provinsi Sulawesi Tengah
Kayomeriraya Tiga, Pulau		Pulau	00°25'11.15" S 121°46'10.47" T	Kabupaten Tojo Una Una, Provinsi Sulawesi Tengah
Kayu Long, Pulau		Pulau	00°24'08.97" S 121°48'45.13" T	Kabupaten Tojo Una Una, Provinsi Sulawesi Tengah
Ke'E Mbopanggau, Tukoh		Pulau	01°32'33.92" S 123°33'43.78" T	Kabupaten Banggai Laut, Provinsi Sulawesi Tengah
Keebuaya, Pulau		Pulau	03°07'53.77" S 122°36'52.96" T	Kabupaten Morowali, Provinsi Sulawesi Tengah
Kekelanambosuan, Pulau		Pulau	01°53'58.81" S 123°39'16.56" T	Kabupaten Banggai Laut, Provinsi Sulawesi Tengah
Kelakela Lalong Babasal, Pulau	Pulau Batuilmoti Ohua	Pulau	01°22'33.78" S 123°14'04.23" T	Kabupaten Banggai Kepulauan, Provinsi Sulawesi Tengah
Kelakela Lalong, Pulau	Pulau Batuilmoti Saatu	Pulau	01°22'27.67" S 123°13'51.02" T	Kabupaten Banggai Kepulauan, Provinsi Sulawesi Tengah
Kelakela Selatan, Pulau		Pulau	01°22'12.54" S 123°14'08.71" T	Kabupaten Banggai Kepulauan, Provinsi Sulawesi Tengah
Kelakela Utara, Pulau		Pulau	01°22'10.73" S 123°14'07.26" T	Kabupaten Banggai Kepulauan, Provinsi Sulawesi Tengah
Kelakela, Pulau		Pulau	01°22'18.86" S 123°14'02.65" T	Kabupaten Banggai Kepulauan, Provinsi Sulawesi Tengah
Kelapa, Pulau		Pulau	01°55'28.99" S 121°21'49.00" T	Kabupaten Morowali Utara, Provinsi Sulawesi Tengah
Kelapa, Pulau		Pulau	01°56'35.00" S 121°29'39.99" T	Kabupaten Morowali Utara, Provinsi Sulawesi Tengah
Kelapalima, Togong		Pulau	01°38'53.66" S 123°37'02.05" T	Kabupaten Banggai Laut, Provinsi Sulawesi Tengah
Kelelawar, Pulau		Pulau	00°22'24.89" S 120°02'28.70" T	Kabupaten Parigi Moutong, Provinsi Sulawesi Tengah
Kem Besar, Pulau		Pulau	00°28'07.60" S 121°41'10.58" T	Kabupaten Tojo Una Una, Provinsi Sulawesi Tengah
Kem Kecil, Pulau		Pulau	00°27'59.92" S 121°41'31.23" T	Kabupaten Tojo Una Una, Provinsi Sulawesi Tengah
Kembongan, Pulau		Pulau	01°53'17.99" S 123°42'06.99" T	Kabupaten Banggai Laut, Provinsi Sulawesi Tengah
Kenari, Pulau	Pulau Ogotion	Pulau	00°27'52.99" U 120°42'18.68" T	Kabupaten Parigi Moutong, Provinsi Sulawesi Tengah
Kenau Kecil, Pulau		Pulau	01°45'28.00" S 123°32'07.00" T	Kabupaten Banggai Laut, Provinsi Sulawesi Tengah
Kenau, Pulau		Pulau	01°44'47.00" S 123°31'54.00" T	Kabupaten Banggai Laut, Provinsi Sulawesi Tengah
Kepita Dua, Pulau		Pulau	01°31'00.99" S 123°23'52.00" T	Kabupaten Banggai Kepulauan, Provinsi Sulawesi Tengah
Kepita Empat, Pulau		Pulau	01°31'19.99" S 123°23'48.99" T	Kabupaten Banggai Kepulauan, Provinsi Sulawesi Tengah
Kepita Enam, Pulau		Pulau	01°31'27.99" S 123°24'09.00" T	Kabupaten Banggai Kepulauan, Provinsi Sulawesi Tengah
Kepita Lima, Pulau		Pulau	01°31'27.00" S 123°24'02.00" T	Kabupaten Banggai Kepulauan, Provinsi Sulawesi Tengah
Kepita Pitu, Pulau		Pulau	01°31'49.66" S 123°24'31.29" T	Kabupaten Banggai Kepulauan, Provinsi Sulawesi Tengah
Kepita Satu, Pulau		Pulau	01°30'55.23" S 123°23'48.09" T	Kabupaten Banggai Kepulauan, Provinsi Sulawesi Tengah

Nama Rupabumi	Nama Lain	Unsur Rupabumi	Koordinat	Keterangan Wilayah
Kepita Tiga, Pulau		Pulau	01°31'05.99" S 123°23'57.99" T	Kabupaten Banggai Kepulauan, Provinsi Sulawesi Tengah
Kepita Tujuh, Pulau		Pulau	01°31'32.00" S 123°24'11.00" T	Kabupaten Banggai Kepulauan, Provinsi Sulawesi Tengah
Ketapang Besar, Pulau		Pulau	00°28'44.61" S 121°40'49.07" T	Kabupaten Tojo Una Una, Provinsi Sulawesi Tengah
Ketapang Kecil, Pulau		Pulau	00°28'44.10" S 121°40'49.45" T	Kabupaten Tojo Una Una, Provinsi Sulawesi Tengah
Killa, Pulau		Pulau	03°16'35.76" S 122°24'36.94" T	Kabupaten Morowali, Provinsi Sulawesi Tengah
Kinait, Pulau		Pulau	01°51'00.57" S 123°08'47.50" T	Kabupaten Banggai Laut, Provinsi Sulawesi Tengah
Kinaput Pauno, Pulau		Pulau	01°26'54.34" S 123°15'41.92" T	Kabupaten Banggai Kepulauan, Provinsi Sulawesi Tengah
Kinaput, Pulau		Pulau	01°26'49.99" S 123°15'40.00" T	Kabupaten Banggai Kepulauan, Provinsi Sulawesi Tengah
Kinayut Meng, Pulau		Pulau	01°27'00.97" S 123°15'47.61" T	Kabupaten Banggai Kepulauan, Provinsi Sulawesi Tengah
Kinda, Pulau		Pulau	00°15'26.56" S 122°05'42.95" T	Kabupaten Tojo Una Una, Provinsi Sulawesi Tengah
Kobor, Pulau		Pulau	00°36'39.87" S 122°38'41.80" T	Kabupaten Banggai, Provinsi Sulawesi Tengah
Kodong, Pulau		Pulau	00°23'05.30" S 121°51'34.38" T	Kabupaten Tojo Una Una, Provinsi Sulawesi Tengah
Koikoila, Pulau		Pulau	03°28'58.09" S 122°54'29.56" T	Kabupaten Morowali, Provinsi Sulawesi Tengah
Kokini, Pulau		Pulau	01°33'28.55" S 123°14'22.74" T	Kabupaten Banggai Kepulauan, Provinsi Sulawesi Tengah
Koko, Pulau		Pulau	00°30'02.99" S 121°50'38.00" T	Kabupaten Tojo Una Una, Provinsi Sulawesi Tengah
Koko, Pulau		Pulau	00°20'15.00" S 121°55'03.00" T	Kabupaten Tojo Una Una, Provinsi Sulawesi Tengah
Koko, Pulau		Pulau	00°58'04.00" U 120°14'37.00" T	Kabupaten Toli Toli, Provinsi Sulawesi Tengah
Kokoh Baloba, Pulau		Pulau	03°15'52.88" S 122°25'29.10" T	Kabupaten Morowali, Provinsi Sulawesi Tengah
Kokoh Besar, Pulau		Pulau	03°15'57.18" S 122°24'58.68" T	Kabupaten Morowali, Provinsi Sulawesi Tengah
Kokoh Kecil, Pulau		Pulau	03°15'54.38" S 122°25'05.56" T	Kabupaten Morowali, Provinsi Sulawesi Tengah
Kokoh, Pulau		Pulau	03°17'08.00" S 122°23'17.99" T	Kabupaten Morowali, Provinsi Sulawesi Tengah
Kokoh, Togong		Pulau	01°28'20.82" S 123°33'35.71" T	Kabupaten Banggai Laut, Provinsi Sulawesi Tengah
Kokora Besar, Pulau		Pulau	00°22'34.91" S 121°47'18.60" T	Kabupaten Tojo Una Una, Provinsi Sulawesi Tengah
Kokora Kecil, Pulau		Pulau	00°22'34.82" S 121°47'18.95" T	Kabupaten Tojo Una Una, Provinsi Sulawesi Tengah
Kokora Satu, Pulau		Pulau	00°22'35.25" S 121°47'17.81" T	Kabupaten Tojo Una Una, Provinsi Sulawesi Tengah
Kokudang Pauno, Pulau		Pulau	01°54'47.99" S 123°40'19.99" T	Kabupaten Banggai Laut, Provinsi Sulawesi Tengah
Kokudang, Pulau		Pulau	01°55'09.99" S 123°40'32.00" T	Kabupaten Banggai Laut, Provinsi Sulawesi Tengah
Kokumbi, Pulau		Pulau	00°26'07.00" S 121°56'21.99" T	Kabupaten Tojo Una Una, Provinsi Sulawesi Tengah

Nama Rupabumi	Nama Lain	Unsur Rupabumi	Koordinat	Keterangan Wilayah
Kokuni, Pulau		Pulau	01°29'44.99" S 122°49'23.00" T	Kabupaten Banggai Kepulauan, Provinsi Sulawesi Tengah
Kollo, Pulau		Pulau	00°01'25.10" S 119°47'18.40" T	Kabupaten Donggala, Provinsi Sulawesi Tengah
Kolobunta, Pulau		Pulau	01°42'04.00" S 121°52'25.00" T	Kabupaten Morowali Utara, Provinsi Sulawesi Tengah
Kolombai, Pulau		Pulau	00°37'51.69" S 122°57'01.47" T	Kabupaten Banggai, Provinsi Sulawesi Tengah
Kompakatan, Pulau		Pulau	00°24'14.31" S 122°09'15.84" T	Kabupaten Tojo Una Una, Provinsi Sulawesi Tengah
Kopa, Pulau		Pulau	00°26'30.00" S 122°04'13.00" T	Kabupaten Tojo Una Una, Provinsi Sulawesi Tengah
Korolaki, Pulau		Pulau	02°00'07.99" S 121°20'35.00" T	Kabupaten Morowali Utara, Provinsi Sulawesi Tengah
Kosamba, Pulau		Pulau	00°37'25.64" S 123°22'10.31" T	Kabupaten Banggai, Provinsi Sulawesi Tengah
Kottajeng Besar, Pulau		Pulau	03°05'26.30" S 122°31'55.80" T	Kabupaten Morowali, Provinsi Sulawesi Tengah
Kottajeng Kecil, Pulau		Pulau	03°05'24.10" S 122°31'47.39" T	Kabupaten Morowali, Provinsi Sulawesi Tengah
Koulu, Pulau		Pulau	00°26'31.97" S 122°04'11.24" T	Kabupaten Tojo Una Una, Provinsi Sulawesi Tengah
Kovelan, Pulau		Pulau	00°28'09.30" S 121°42'49.14" T	Kabupaten Tojo Una Una, Provinsi Sulawesi Tengah
Koyobunga, Pulau		Pulau	01°37'00.55" S 123°11'28.69" T	Kabupaten Banggai Kepulauan, Provinsi Sulawesi Tengah
Kramat Besar, Pulau		Pulau	00°13'17.00" S 122°17'03.99" T	Kabupaten Tojo Una Una, Provinsi Sulawesi Tengah
Kramat Dua, Pulau		Pulau	00°13'21.55" S 122°17'14.78" T	Kabupaten Tojo Una Una, Provinsi Sulawesi Tengah
Kramat Kecil, Pulau		Pulau	01°38'03.04" S 123°28'57.95" T	Kabupaten Banggai Laut, Provinsi Sulawesi Tengah
Kramat Satu, Pulau		Pulau	00°13'23.45" S 122°17'19.47" T	Kabupaten Tojo Una Una, Provinsi Sulawesi Tengah
Kramat, Pulau		Pulau	02°08'37.00" S 123°39'24.00" T	Kabupaten Banggai Laut, Provinsi Sulawesi Tengah
Kramat, Pulau		Pulau	01°38'03.44" S 123°28'56.59" T	Kabupaten Banggai Laut, Provinsi Sulawesi Tengah
Kramat, Pulau		Pulau	01°36'04.96" S 123°29'27.21" T	Kabupaten Banggai Laut, Provinsi Sulawesi Tengah
Kubur Satu, Pulau		Pulau	00°26'11.30" S 122°04'59.89" T	Kabupaten Tojo Una Una, Provinsi Sulawesi Tengah
Kubur, Pulau		Pulau	01°42'25.97" S 121°53'21.57" T	Kabupaten Morowali Utara, Provinsi Sulawesi Tengah
Kubur, Pulau		Pulau	00°20'56.97" U 120°39'10.33" T	Kabupaten Parigi Moutong, Provinsi Sulawesi Tengah
Kubur, Pulau		Pulau	00°30'07.97" S 121°44'36.82" T	Kabupaten Tojo Una Una, Provinsi Sulawesi Tengah
Kubur, Pulau		Pulau	00°24'55.60" S 121°49'52.45" T	Kabupaten Tojo Una Una, Provinsi Sulawesi Tengah
Kukulan Dua, Pulau		Pulau	00°24'58.00" S 121°48'02.99" T	Kabupaten Tojo Una Una, Provinsi Sulawesi Tengah
Kukulan Empat, Pulau		Pulau	00°25'12.93" S 121°48'01.86" T	Kabupaten Tojo Una Una, Provinsi Sulawesi Tengah
Kukulan Enam, Pulau		Pulau	00°25'21.11" S 121°47'58.23" T	Kabupaten Tojo Una Una, Provinsi Sulawesi Tengah

Nama Rupabumi	Nama Lain	Unsur Rupabumi	Koordinat	Keterangan Wilayah
Kukulan Lima, Pulau		Pulau	00°25'20.80" S 121°48'04.59" T	Kabupaten Tojo Una Una, Provinsi Sulawesi Tengah
Kukulan Satu, Pulau		Pulau	00°25'00.00" S 121°48'06.99" T	Kabupaten Tojo Una Una, Provinsi Sulawesi Tengah
Kukulan Tiga, Pulau		Pulau	00°25'08.10" S 121°48'01.18" T	Kabupaten Tojo Una Una, Provinsi Sulawesi Tengah
Kukulan, Pulau		Pulau	00°25'00.99" S 121°48'02.00" T	Kabupaten Tojo Una Una, Provinsi Sulawesi Tengah
Kulangkulang, Pulau		Pulau	01°56'08.00" S 121°22'19.99" T	Kabupaten Morowali Utara, Provinsi Sulawesi Tengah
Kulingkima, Pulau		Pulau	03°15'27.82" S 122°23'03.70" T	Kabupaten Morowali, Provinsi Sulawesi Tengah
Kunau Kecil, Pulau		Pulau	00°27'19.87" S 121°43'30.17" T	Kabupaten Tojo Una Una, Provinsi Sulawesi Tengah
Kunau, Pulau		Pulau	00°27'18.00" S 121°43'30.62" T	Kabupaten Tojo Una Una, Provinsi Sulawesi Tengah
Kurita, Pulau		Pulau	01°57'43.80" S 121°25'53.24" T	Kabupaten Morowali Utara, Provinsi Sulawesi Tengah
Kurita, Pulau		Pulau	01°55'43.36" S 121°27'41.78" T	Kabupaten Morowali Utara, Provinsi Sulawesi Tengah
Kuros, Pulau		Pulau	00°26'23.25" S 122°04'14.53" T	Kabupaten Tojo Una Una, Provinsi Sulawesi Tengah
Kuso, Pulau		Pulau	03°05'37.00" S 122°32'15.00" T	Kabupaten Morowali, Provinsi Sulawesi Tengah
Kuta, Pulau		Pulau	03°16'11.84" S 122°24'08.99" T	Kabupaten Morowali, Provinsi Sulawesi Tengah
Kuweang, Pulau		Pulau	01°19'02.86" S 123°13'10.82" T	Kabupaten Banggai Kepulauan, Provinsi Sulawesi Tengah
Kuyup, Pulau		Pulau	01°03'34.99" U 121°57'33.00" T	Kabupaten Buol, Provinsi Sulawesi Tengah
La Ntoaha, Pulau		Pulau	03°14'20.59" S 122°21'46.33" T	Kabupaten Morowali, Provinsi Sulawesi Tengah
Labarani Besar, Pulau		Pulau	00°14'21.59" S 122°05'11.78" T	Kabupaten Tojo Una Una, Provinsi Sulawesi Tengah
Labarani Kecil, Pulau		Pulau	00°14'23.76" S 122°05'20.22" T	Kabupaten Tojo Una Una, Provinsi Sulawesi Tengah
Labian, Pulau		Pulau	01°28'15.13" S 123°15'23.63" T	Kabupaten Banggai Kepulauan, Provinsi Sulawesi Tengah
Labobo Pauno, Pulau		Pulau	01°48'33.00" S 123°15'20.99" T	Kabupaten Banggai Laut, Provinsi Sulawesi Tengah
Labobo, Pulau		Pulau	01°43'49.00" S 123°19'43.00" T	Kabupaten Banggai Laut, Provinsi Sulawesi Tengah
Labolong, Pulau		Pulau	00°02'49.99" S 119°48'19.00" T	Kabupaten Donggala, Provinsi Sulawesi Tengah
Labota Besar, Pulau		Pulau	01°54'56.00" S 121°26'26.99" T	Kabupaten Morowali Utara, Provinsi Sulawesi Tengah
Labota, Pulau		Pulau	01°56'35.00" S 121°21'34.99" T	Kabupaten Morowali Utara, Provinsi Sulawesi Tengah
Labuasore, Pulau		Pulau	00°24'10.58" U 120°32'05.38" T	Kabupaten Parigi Moutong, Provinsi Sulawesi Tengah
Labugis, Pulau		Pulau	01°56'32.83" S 123°38'49.19" T	Kabupaten Banggai Laut, Provinsi Sulawesi Tengah
Laebo, Pulau		Pulau	00°12'32.00" S 122°12'24.99" T	Kabupaten Tojo Una Una, Provinsi Sulawesi Tengah
Lajanggi Besar, Pulau		Pulau	00°15'19.00" S 122°10'18.00" T	Kabupaten Tojo Una Una, Provinsi Sulawesi Tengah

Nama Rupabumi	Nama Lain	Unsur Rupabumi	Koordinat	Keterangan Wilayah
Lajanggi, Pulau		Pulau	00°15'28.32" S 122°09'56.50" T	Kabupaten Tojo Una Una, Provinsi Sulawesi Tengah
Lakatamba, Pulau		Pulau	03°05'14.66" S 122°31'23.53" T	Kabupaten Morowali, Provinsi Sulawesi Tengah
Lalangan Kecil, Pulau		Pulau	01°56'28.00" S 121°21'25.99" T	Kabupaten Morowali Utara, Provinsi Sulawesi Tengah
Lalangan, Pulau		Pulau	01°56'17.00" S 121°21'33.00" T	Kabupaten Morowali Utara, Provinsi Sulawesi Tengah
Lalongo, Pulau		Pulau	01°34'49.92" S 122°55'12.61" T	Kabupaten Banggai Kepulauan, Provinsi Sulawesi Tengah
Lalongo, Togong		Pulau	01°29'54.01" S 123°10'32.42" T	Kabupaten Banggai Kepulauan, Provinsi Sulawesi Tengah
Lambeke, Pulau		Pulau	03°14'12.05" S 122°20'32.42" T	Kabupaten Morowali, Provinsi Sulawesi Tengah
Lambolo Kecil, Pulau		Pulau	01°56'04.28" S 121°19'58.86" T	Kabupaten Morowali Utara, Provinsi Sulawesi Tengah
Lambolo, Pulau		Pulau	01°56'03.98" S 121°19'57.53" T	Kabupaten Morowali Utara, Provinsi Sulawesi Tengah
Lamo, Pulau		Pulau	01°37'34.00" S 123°10'58.00" T	Kabupaten Banggai Kepulauan, Provinsi Sulawesi Tengah
Langa Bulunna, Pulau		Pulau	00°26'05.02" S 122°04'33.62" T	Kabupaten Tojo Una Una, Provinsi Sulawesi Tengah
Langala, Pulau		Pulau	02°48'53.78" S 122°10'59.65" T	Kabupaten Morowali, Provinsi Sulawesi Tengah
Langgadoo, Pulau		Pulau	01°18'47.99" S 123°13'13.00" T	Kabupaten Banggai Kepulauan, Provinsi Sulawesi Tengah
Langkayu Pauno, Pulau		Pulau	01°26'54.70" S 123°15'54.19" T	Kabupaten Banggai Kepulauan, Provinsi Sulawesi Tengah
Langkayut, Pulau		Pulau	01°26'44.00" S 123°15'55.00" T	Kabupaten Banggai Kepulauan, Provinsi Sulawesi Tengah
Lantang, Togong		Pulau	01°49'36.06" S 123°08'24.56" T	Kabupaten Banggai Laut, Provinsi Sulawesi Tengah
Lantiong Poipoisik, Pulau		Pulau	01°26'32.60" S 123°02'14.61" T	Kabupaten Banggai Kepulauan, Provinsi Sulawesi Tengah
Lantiong Tete, Pulau		Pulau	01°26'27.87" S 123°02'19.72" T	Kabupaten Banggai Kepulauan, Provinsi Sulawesi Tengah
Lantiong, Pulau		Pulau	01°26'29.00" S 123°02'12.00" T	Kabupaten Banggai Kepulauan, Provinsi Sulawesi Tengah
Laodo, Pulau		Pulau	00°14'54.95" S 122°08'45.21" T	Kabupaten Tojo Una Una, Provinsi Sulawesi Tengah
Lapidatapalan, Pulau		Pulau	01°19'31.46" S 123°12'21.55" T	Kabupaten Banggai Kepulauan, Provinsi Sulawesi Tengah
Lasombelo, Pulau		Pulau	01°52'16.75" S 123°41'23.29" T	Kabupaten Banggai Laut, Provinsi Sulawesi Tengah
Lason, Pulau		Pulau	00°19'31.00" U 120°38'55.00" T	Kabupaten Parigi Moutong, Provinsi Sulawesi Tengah
Latebu, Pulau		Pulau	00°24'33.00" S 121°49'54.99" T	Kabupaten Tojo Una Una, Provinsi Sulawesi Tengah
Latebu, Pulau		Pulau	00°15'40.61" S 122°05'09.73" T	Kabupaten Tojo Una Una, Provinsi Sulawesi Tengah
Laut, Pulau		Pulau	00°01'00.99" S 119°47'02.00" T	Kabupaten Donggala, Provinsi Sulawesi Tengah
Lebola, Togong		Pulau	01°36'14.87" S 123°13'30.64" T	Kabupaten Banggai Kepulauan, Provinsi Sulawesi Tengah
Leelang, Pulau		Pulau	02°07'50.99" S 123°38'16.00" T	Kabupaten Banggai Laut, Provinsi Sulawesi Tengah



Nama Rupabumi	Nama Lain	Unsur Rupabumi	Koordinat	Keterangan Wilayah
Leles, Pulau		Pulau	01°56'30.35" S 123°42'16.79" T	Kabupaten Banggai Laut, Provinsi Sulawesi Tengah
Lemari, Pulau		Pulau	01°03'42.99" U 122°06'51.00" T	Kabupaten Buol, Provinsi Sulawesi Tengah
Lembolaro, Pulau		Pulau	03°14'56.79" S 122°19'26.83" T	Kabupaten Morowali, Provinsi Sulawesi Tengah
Lemo Kecil, Pulau		Pulau	03°14'44.73" S 122°21'37.34" T	Kabupaten Morowali, Provinsi Sulawesi Tengah
Lemo-Lemo, Pulau		Pulau	03°14'28.83" S 122°25'35.39" T	Kabupaten Morowali, Provinsi Sulawesi Tengah
Lemo, Pulau		Pulau	03°02'12.99" S 122°22'22.00" T	Kabupaten Morowali, Provinsi Sulawesi Tengah
Lemolemo, Pulau		Pulau	03°14'31.88" S 122°25'57.73" T	Kabupaten Morowali, Provinsi Sulawesi Tengah
Lera, Pulau		Pulau	03°14'03.68" S 122°20'21.80" T	Kabupaten Morowali, Provinsi Sulawesi Tengah
Lesampuang, Pulau		Pulau	01°29'33.32" S 122°44'26.24" T	Kabupaten Banggai Kepulauan, Provinsi Sulawesi Tengah
Lesampuanmarintas, Pulau		Pulau	02°10'17.00" S 123°40'18.00" T	Kabupaten Banggai Laut, Provinsi Sulawesi Tengah
Lesman, Pulau		Pulau	01°03'02.00" U 121°57'41.00" T	Kabupaten Buol, Provinsi Sulawesi Tengah
Lewuto Bete, Pulau		Pulau	00°41'58.99" S 119°45'40.00" T	Kabupaten Donggala, Provinsi Sulawesi Tengah
Lewuto Kido, Pulau		Pulau	00°41'53.00" S 119°45'47.99" T	Kabupaten Donggala, Provinsi Sulawesi Tengah
Lewuto, Pulau		Pulau	01°20'49.99" S 120°04'00.99" T	Kabupaten Sigi, Provinsi Sulawesi Tengah
Lewutona, Pulau		Pulau	00°42'22.23" S 119°38'35.35" T	Kabupaten Donggala, Provinsi Sulawesi Tengah
Libutonsosi, Pulau		Pulau	00°59'01.00" U 120°43'08.00" T	Kabupaten Toli Toli, Provinsi Sulawesi Tengah
Lindo Dua, Pulau		Pulau	00°30'15.35" S 121°44'07.20" T	Kabupaten Tojo Una Una, Provinsi Sulawesi Tengah
Lindo Satu, Pulau		Pulau	00°30'14.61" S 121°44'05.59" T	Kabupaten Tojo Una Una, Provinsi Sulawesi Tengah
Lindo Tiga, Pulau		Pulau	00°30'13.16" S 121°44'09.30" T	Kabupaten Tojo Una Una, Provinsi Sulawesi Tengah
Lingayan, Pulau		Pulau	00°58'45.99" U 120°14'28.00" T	Kabupaten Toli Toli, Provinsi Sulawesi Tengah
Linsalon, Pulau		Pulau	01°25'03.00" S 123°09'45.00" T	Kabupaten Banggai Kepulauan, Provinsi Sulawesi Tengah
Linsaweh, Pulau		Pulau	01°59'03.00" S 123°15'20.00" T	Kabupaten Banggai Laut, Provinsi Sulawesi Tengah
Liutonmantamantan, Pulau		Pulau	00°27'53.64" S 121°43'09.48" T	Kabupaten Tojo Una Una, Provinsi Sulawesi Tengah
Lobian, Pulau		Pulau	01°27'25.10" S 123°15'50.86" T	Kabupaten Banggai Kepulauan, Provinsi Sulawesi Tengah
Lobitoloi, Pulau		Pulau	01°41'01.00" S 123°28'37.99" T	Kabupaten Banggai Laut, Provinsi Sulawesi Tengah
Lobunon, Pulau		Pulau	01°36'59.00" S 123°11'35.00" T	Kabupaten Banggai Kepulauan, Provinsi Sulawesi Tengah
Loe, Pulau		Pulau	00°16'29.20" S 122°14'56.54" T	Kabupaten Tojo Una Una, Provinsi Sulawesi Tengah
Loiso Pauno, Pulau		Pulau	01°56'58.15" S 123°42'16.54" T	Kabupaten Banggai Laut, Provinsi Sulawesi Tengah



Nama Rupabumi	Nama Lain	Unsur Rupabumi	Koordinat	Keterangan Wilayah
Loiso, Pulau		Pulau	01°57'33.33" S 123°42'33.24" T	Kabupaten Banggai Laut, Provinsi Sulawesi Tengah
Loiso, Pulau		Pulau	02°05'51.00" S 123°51'47.99" T	Kabupaten Banggai Laut, Provinsi Sulawesi Tengah
Lokoi Pauno, Pulau		Pulau	02°07'59.30" S 123°26'58.70" T	Kabupaten Banggai Laut, Provinsi Sulawesi Tengah
Lokoi, Pulau		Pulau	02°07'25.00" S 123°26'42.00" T	Kabupaten Banggai Laut, Provinsi Sulawesi Tengah
Lokotoi Besar, Pulau		Pulau	01°29'24.00" S 123°30'46.00" T	Kabupaten Banggai Laut, Provinsi Sulawesi Tengah
Lokotoi Kecil Barat, Pulau		Pulau	01°29'47.73" S 123°31'21.76" T	Kabupaten Banggai Laut, Provinsi Sulawesi Tengah
Lokotoi Kecil Tengah, Pulau		Pulau	01°28'48.63" S 123°31'28.33" T	Kabupaten Banggai Laut, Provinsi Sulawesi Tengah
Lokotoi Kecil Timur, Pulau		Pulau	01°28'42.17" S 123°32'00.52" T	Kabupaten Banggai Laut, Provinsi Sulawesi Tengah
Lokotoi Kecil Utara, Pulau		Pulau	01°28'40.50" S 123°31'59.09" T	Kabupaten Banggai Laut, Provinsi Sulawesi Tengah
Lokotoi Kecil, Pulau		Pulau	01°29'43.06" S 123°31'25.52" T	Kabupaten Banggai Laut, Provinsi Sulawesi Tengah
Lolayo, Pulau		Pulau	00°26'02.00" U 121°13'27.99" T	Kabupaten Parigi Moutong, Provinsi Sulawesi Tengah
Lolite Pauno, Pulau		Pulau	01°37'04.93" S 123°12'35.30" T	Kabupaten Banggai Kepulauan, Provinsi Sulawesi Tengah
Lolobo, Togong		Pulau	01°25'07.31" S 123°02'22.94" T	Kabupaten Banggai Kepulauan, Provinsi Sulawesi Tengah
Lolompong Pauno, Pulau		Pulau	01°13'58.91" S 123°26'31.60" T	Kabupaten Banggai Kepulauan, Provinsi Sulawesi Tengah
Lolompong, Pulau		Pulau	01°14'06.74" S 123°26'30.46" T	Kabupaten Banggai Kepulauan, Provinsi Sulawesi Tengah
Lolopang, Pulau		Pulau	00°26'24.00" S 121°47'07.00" T	Kabupaten Tojo Una Una, Provinsi Sulawesi Tengah
Lombokita, Pulau		Pulau	03°16'16.00" S 122°25'14.99" T	Kabupaten Morowali, Provinsi Sulawesi Tengah
Lombongan, Pulau		Pulau	01°42'03.28" S 123°23'10.71" T	Kabupaten Banggai Laut, Provinsi Sulawesi Tengah
Lomunan, Pulau		Pulau	01°56'55.00" S 123°11'53.00" T	Kabupaten Banggai Laut, Provinsi Sulawesi Tengah
Lono Basal, Pulau		Pulau	01°57'15.00" S 123°43'26.00" T	Kabupaten Banggai Laut, Provinsi Sulawesi Tengah
Lono Pauno, Pulau		Pulau	01°57'20.99" S 123°43'25.00" T	Kabupaten Banggai Laut, Provinsi Sulawesi Tengah
Luang Dalam, Pulau		Pulau	00°48'34.17" U 120°36'01.03" T	Kabupaten Toli Toli, Provinsi Sulawesi Tengah
Luang Luar, Pulau		Pulau	00°48'34.99" U 120°35'39.00" T	Kabupaten Toli Toli, Provinsi Sulawesi Tengah
Luk Balalon, Pulau		Pulau	01°33'57.01" S 122°55'56.98" T	Kabupaten Banggai Kepulauan, Provinsi Sulawesi Tengah
Lukko Malalang 1, Pulau		Pulau	03°19'18.33" S 122°24'24.48" T	Kabupaten Morowali, Provinsi Sulawesi Tengah
Lukko Malalang 2, Pulau		Pulau	03°19'39.52" S 122°24'08.10" T	Kabupaten Morowali, Provinsi Sulawesi Tengah
Lukko Tele 1, Pulau		Pulau	03°19'38.92" S 122°24'25.15" T	Kabupaten Morowali, Provinsi Sulawesi Tengah
Lukko Tele 2, Pulau		Pulau	03°19'44.83" S 122°24'23.97" T	Kabupaten Morowali, Provinsi Sulawesi Tengah

Nama Rupabumi	Nama Lain	Unsur Rupabumi	Koordinat	Keterangan Wilayah
Lukotuo, Pulau		Pulau	03°16'26.97" S 122°23'58.09" T	Kabupaten Morowali, Provinsi Sulawesi Tengah
Lumbano, Pulau		Pulau	01°57'05.84" S 123°43'04.93" T	Kabupaten Banggai Laut, Provinsi Sulawesi Tengah
Lumele, Pulau		Pulau	01°29'41.51" S 122°46'39.40" T	Kabupaten Banggai Kepulauan, Provinsi Sulawesi Tengah
Lunasbalu, Pulau		Pulau	03°24'40.00" S 122°56'12.99" T	Kabupaten Morowali, Provinsi Sulawesi Tengah
Luok Dua, Pulau		Pulau	00°26'12.93" S 121°47'09.48" T	Kabupaten Tojo Una Una, Provinsi Sulawesi Tengah
Luok Satu, Pulau		Pulau	00°26'17.48" S 121°47'12.26" T	Kabupaten Tojo Una Una, Provinsi Sulawesi Tengah
Luok Tiga, Pulau		Pulau	00°26'15.51" S 121°47'05.04" T	Kabupaten Tojo Una Una, Provinsi Sulawesi Tengah
Luoknyo Dua, Pulau		Pulau	00°29'57.44" S 121°44'43.00" T	Kabupaten Tojo Una Una, Provinsi Sulawesi Tengah
Luoknyo Satu, Pulau		Pulau	00°29'54.02" S 121°44'42.06" T	Kabupaten Tojo Una Una, Provinsi Sulawesi Tengah
Lupasah, Pulau		Pulau	01°59'39.50" S 123°29'14.60" T	Kabupaten Banggai Laut, Provinsi Sulawesi Tengah
Luppasan Selatan, Pulau		Pulau	01°57'32.51" S 123°39'00.64" T	Kabupaten Banggai Laut, Provinsi Sulawesi Tengah
Luppasan Tengah, Pulau		Pulau	01°57'06.91" S 123°39'10.32" T	Kabupaten Banggai Laut, Provinsi Sulawesi Tengah
Luppasan Utara, Pulau		Pulau	01°56'56.94" S 123°39'15.19" T	Kabupaten Banggai Laut, Provinsi Sulawesi Tengah
Luppasang, Pulau		Pulau	00°28'32.68" S 121°41'44.48" T	Kabupaten Tojo Una Una, Provinsi Sulawesi Tengah
Lutungan, Pulau		Pulau	01°02'43.00" U 120°46'27.00" T	Kabupaten Toli Toli, Provinsi Sulawesi Tengah
Luwok, Pulau		Pulau	01°35'00.93" S 122°55'38.52" T	Kabupaten Banggai Kepulauan, Provinsi Sulawesi Tengah
Ma', Pulau		Pulau	00°25'00.08" S 121°49'28.82" T	Kabupaten Tojo Una Una, Provinsi Sulawesi Tengah
Maama, Pulau		Pulau	00°53'17.99" S 123°04'25.00" T	Kabupaten Banggai, Provinsi Sulawesi Tengah
Macan, Pulau		Pulau	01°41'18.84" S 121°57'07.05" T	Kabupaten Morowali Utara, Provinsi Sulawesi Tengah
Madiki Kecil, Pulau		Pulau	00°25'40.58" S 122°07'00.71" T	Kabupaten Tojo Una Una, Provinsi Sulawesi Tengah
Madiki Matarang, Pulau		Pulau	00°25'40.35" S 122°07'01.01" T	Kabupaten Tojo Una Una, Provinsi Sulawesi Tengah
Madiki, Pulau		Pulau	00°25'40.94" S 122°07'10.55" T	Kabupaten Tojo Una Una, Provinsi Sulawesi Tengah
Madupung, Pulau		Pulau	00°05'46.35" U 119°37'06.13" T	Kabupaten Donggala, Provinsi Sulawesi Tengah
Mahode, Pulau		Pulau	03°20'35.00" S 122°23'33.00" T	Kabupaten Morowali, Provinsi Sulawesi Tengah
Majoon, Togong		Pulau	01°20'07.59" S 123°06'04.94" T	Kabupaten Banggai Kepulauan, Provinsi Sulawesi Tengah
Makabalu, Pulau		Pulau	00°57'58.00" U 120°43'27.00" T	Kabupaten Toli Toli, Provinsi Sulawesi Tengah
Makatata, Pulau		Pulau	00°59'10.00" S 120°27'37.00" T	Kabupaten Parigi Moutong, Provinsi Sulawesi Tengah
Makita Didikki, Pulau		Pulau	03°16'25.82" S 122°24'55.88" T	Kabupaten Morowali, Provinsi Sulawesi Tengah

Nama Rupabumi	Nama Lain	Unsur Rupabumi	Koordinat	Keterangan Wilayah
Makita Tingnga, Pulau		Pulau	03°16'36.40" S 122°24'46.40" T	Kabupaten Morowali, Provinsi Sulawesi Tengah
Makita, Pulau		Pulau	03°16'33.87" S 122°24'40.75" T	Kabupaten Morowali, Provinsi Sulawesi Tengah
Malabakung, Pulau		Pulau	00°52'59.99" S 123°04'54.00" T	Kabupaten Banggai, Provinsi Sulawesi Tengah
Malalang, Pulau		Pulau	00°24'43.27" U 120°36'26.51" T	Kabupaten Parigi Moutong, Provinsi Sulawesi Tengah
Malamdigo, Pulau		Pulau	00°57'55.00" U 120°20'51.00" T	Kabupaten Toli Toli, Provinsi Sulawesi Tengah
Malena, Pulau		Pulau	03°16'27.56" S 122°24'28.04" T	Kabupaten Morowali, Provinsi Sulawesi Tengah
Malena, Pulau		Pulau	03°20'23.74" S 122°23'37.82" T	Kabupaten Morowali, Provinsi Sulawesi Tengah
Malenge, Pulau		Pulau	00°15'31.00" S 122°03'47.00" T	Kabupaten Tojo Una Una, Provinsi Sulawesi Tengah
Mallangan, Pulau		Pulau	01°52'32.00" S 123°45'47.00" T	Kabupaten Banggai Laut, Provinsi Sulawesi Tengah
Mallatan, Pulau		Pulau	02°00'09.92" S 123°52'19.42" T	Kabupaten Banggai Laut, Provinsi Sulawesi Tengah
Mamalikonabadungdekan, Pulau		Pulau	01°31'40.06" S 122°46'48.92" T	Kabupaten Banggai Kepulauan, Provinsi Sulawesi Tengah
Mamangandean, Togong		Pulau	01°54'43.71" S 123°40'03.05" T	Kabupaten Banggai Laut, Provinsi Sulawesi Tengah
Mamano, Pulau		Pulau	03°08'04.80" S 122°37'40.17" T	Kabupaten Morowali, Provinsi Sulawesi Tengah
Mamasigi, Pulau		Pulau	02°04'20.22" S 123°52'26.57" T	Kabupaten Banggai Laut, Provinsi Sulawesi Tengah
Mambo, Pulau		Pulau	00°14'23.19" S 122°09'17.26" T	Kabupaten Tojo Una Una, Provinsi Sulawesi Tengah
Mamuda, Pulau		Pulau	01°57'12.58" S 123°38'09.25" T	Kabupaten Banggai Laut, Provinsi Sulawesi Tengah
Mandar, Pulau		Pulau	01°55'09.00" S 121°20'58.99" T	Kabupaten Morowali Utara, Provinsi Sulawesi Tengah
Mandayang, Pulau		Pulau	01°30'13.00" S 122°47'34.00" T	Kabupaten Banggai Kepulauan, Provinsi Sulawesi Tengah
Mandi, Pulau		Pulau	00°20'03.65" S 121°55'03.02" T	Kabupaten Tojo Una Una, Provinsi Sulawesi Tengah
Mangiwan Dua, Pulau		Pulau	00°34'46.21" U 119°47'27.50" T	Kabupaten Donggala, Provinsi Sulawesi Tengah
Mangiwan Satu, Pulau		Pulau	00°34'48.68" U 119°47'26.20" T	Kabupaten Donggala, Provinsi Sulawesi Tengah
Mangkudu Dua, Pulau		Pulau	00°25'08.56" S 121°45'26.62" T	Kabupaten Tojo Una Una, Provinsi Sulawesi Tengah
Mangkudu Satu, Pulau		Pulau	00°25'07.28" S 121°45'22.65" T	Kabupaten Tojo Una Una, Provinsi Sulawesi Tengah
Mangkudu, Pulau		Pulau	00°25'21.69" S 121°45'47.04" T	Kabupaten Tojo Una Una, Provinsi Sulawesi Tengah
Mano, Pulau		Pulau	00°26'39.99" S 122°06'06.00" T	Kabupaten Tojo Una Una, Provinsi Sulawesi Tengah
Mantan, Pulau		Pulau	00°53'34.00" S 123°04'09.99" T	Kabupaten Banggai, Provinsi Sulawesi Tengah
Mantawalu Daka, Pulau		Pulau	00°30'56.00" S 123°05'55.00" T	Kabupaten Banggai, Provinsi Sulawesi Tengah
Mantawalu Ise, Pulau		Pulau	00°32'56.00" S 123°05'44.99" T	Kabupaten Banggai, Provinsi Sulawesi Tengah

Nama Rupabumi	Nama Lain	Unsur Rupabumi	Koordinat	Keterangan Wilayah
Manuk, Pulau		Pulau	00°34'07.00" S 122°35'21.00" T	Kabupaten Banggai, Provinsi Sulawesi Tengah
Manukang, Pulau		Pulau	01°20'10.92" U 120°47'40.80" T	Kabupaten Toli Toli, Provinsi Sulawesi Tengah
Manukmanuk, Pulau		Pulau	00°44'55.70" U 120°04'46.42" T	Kabupaten Donggala, Provinsi Sulawesi Tengah
Maputi, Pulau		Pulau	00°31'22.00" U 119°51'51.00" T	Kabupaten Donggala, Provinsi Sulawesi Tengah
Marangkana, Pulau		Pulau	01°53'40.99" S 121°22'25.00" T	Kabupaten Morowali Utara, Provinsi Sulawesi Tengah
Marege, Pulau		Pulau	03°16'52.00" S 122°26'04.99" T	Kabupaten Morowali, Provinsi Sulawesi Tengah
Marhaba Dua, Pulau		Pulau	00°30'16.66" S 121°44'11.71" T	Kabupaten Tojo Una Una, Provinsi Sulawesi Tengah
Marhaba Empat, Pulau		Pulau	00°30'17.17" S 121°44'11.37" T	Kabupaten Tojo Una Una, Provinsi Sulawesi Tengah
Marhaba Satu, Pulau		Pulau	00°30'15.86" S 121°44'13.94" T	Kabupaten Tojo Una Una, Provinsi Sulawesi Tengah
Marhaba Tiga, Pulau		Pulau	00°30'16.96" S 121°44'11.98" T	Kabupaten Tojo Una Una, Provinsi Sulawesi Tengah
Masadian, Pulau		Pulau	03°23'22.99" S 122°36'45.00" T	Kabupaten Morowali, Provinsi Sulawesi Tengah
Masandang, Pulau		Pulau	01°25'10.67" S 123°02'24.45" T	Kabupaten Banggai Kepulauan, Provinsi Sulawesi Tengah
Masangdang Pauno, Togong		Pulau	01°26'19.96" S 123°01'50.00" T	Kabupaten Banggai Kepulauan, Provinsi Sulawesi Tengah
Masepe, Pulau		Pulau	02°01'50.00" S 123°46'14.00" T	Kabupaten Banggai Laut, Provinsi Sulawesi Tengah
Masibuk, Pulau		Pulau	02°12'15.00" S 123°24'09.00" T	Kabupaten Banggai Laut, Provinsi Sulawesi Tengah
Mato Kecil Selatan, Pulau		Pulau	01°38'17.00" S 123°28'54.99" T	Kabupaten Banggai Laut, Provinsi Sulawesi Tengah
Mato Kecil Utara, Pulau		Pulau	01°37'49.00" S 123°28'57.00" T	Kabupaten Banggai Laut, Provinsi Sulawesi Tengah
Mato Selatan, Pulau		Pulau	01°38'26.00" S 123°28'50.99" T	Kabupaten Banggai Laut, Provinsi Sulawesi Tengah
Mato Utara Dalam, Pulau		Pulau	01°37'44.00" S 123°28'53.00" T	Kabupaten Banggai Laut, Provinsi Sulawesi Tengah
Mato Utara Luar, Pulau		Pulau	01°37'35.00" S 123°28'41.99" T	Kabupaten Banggai Laut, Provinsi Sulawesi Tengah
Mato Utara Tengah, Pulau		Pulau	01°37'41.33" S 123°28'45.49" T	Kabupaten Banggai Laut, Provinsi Sulawesi Tengah
Mato Utara-Tengah Kecil, Pulau		Pulau	01°37'40.12" S 123°28'41.47" T	Kabupaten Banggai Laut, Provinsi Sulawesi Tengah
Mato, Pulau		Pulau	03°16'17.06" S 122°23'48.77" T	Kabupaten Morowali, Provinsi Sulawesi Tengah
Mauwang, Pulau		Pulau	00°35'49.96" S 122°54'27.13" T	Kabupaten Banggai, Provinsi Sulawesi Tengah
Mboede, Pulau		Pulau	00°28'31.00" S 121°41'42.00" T	Kabupaten Tojo Una Una, Provinsi Sulawesi Tengah
Mboganda, Pulau		Pulau	00°28'41.16" S 121°41'37.91" T	Kabupaten Tojo Una Una, Provinsi Sulawesi Tengah
Mbojani, Pulau		Pulau	00°20'59.25" S 122°08'20.35" T	Kabupaten Tojo Una Una, Provinsi Sulawesi Tengah
Mbokkita Kecil, Pulau		Pulau	03°16'13.46" S 122°25'12.18" T	Kabupaten Morowali, Provinsi Sulawesi Tengah

Nama Rupabumi	Nama Lain	Unsur Rupabumi	Koordinat	Keterangan Wilayah
Mboleng, Pulau		Pulau	01°57'54.13" S 123°39'41.65" T	Kabupaten Banggai Laut, Provinsi Sulawesi Tengah
Mbombole Selatan, Pulau		Pulau	02°01'19.60" S 123°45'33.99" T	Kabupaten Banggai Laut, Provinsi Sulawesi Tengah
Mbombole Tengah, Pulau		Pulau	02°01'13.62" S 123°45'35.86" T	Kabupaten Banggai Laut, Provinsi Sulawesi Tengah
Mbombole Utara, Pulau		Pulau	02°01'05.57" S 123°45'40.52" T	Kabupaten Banggai Laut, Provinsi Sulawesi Tengah
Mbomboleh Pauno, Pulau		Pulau	02°01'12.25" S 123°45'39.93" T	Kabupaten Banggai Laut, Provinsi Sulawesi Tengah
Mbomboleh, Pulau		Pulau	02°01'12.26" S 123°45'02.35" T	Kabupaten Banggai Laut, Provinsi Sulawesi Tengah
Mborunding, Pulau		Pulau	01°57'00.71" S 123°37'58.94" T	Kabupaten Banggai Laut, Provinsi Sulawesi Tengah
Mbosembah Kecil Barat, Pulau		Pulau	03°07'07.81" S 122°35'22.08" T	Kabupaten Morowali, Provinsi Sulawesi Tengah
Mbosembah Kecil Timur, Pulau		Pulau	03°07'07.74" S 122°35'23.21" T	Kabupaten Morowali, Provinsi Sulawesi Tengah
Mbositi Dua, Pulau		Pulau	00°28'48.12" S 121°40'46.67" T	Kabupaten Tojo Una Una, Provinsi Sulawesi Tengah
Mbositi Empat, Pulau		Pulau	00°29'01.02" S 121°40'31.81" T	Kabupaten Tojo Una Una, Provinsi Sulawesi Tengah
Mbositi Satu, Pulau		Pulau	00°28'46.58" S 121°40'47.60" T	Kabupaten Tojo Una Una, Provinsi Sulawesi Tengah
Mbositi Tiga, Pulau		Pulau	00°28'53.13" S 121°40'41.76" T	Kabupaten Tojo Una Una, Provinsi Sulawesi Tengah
Mbumbu, Pulau		Pulau	01°19'09.99" S 123°11'40.99" T	Kabupaten Banggai Kepulauan, Provinsi Sulawesi Tengah
Melea, Pulau		Pulau	01°37'09.09" S 123°11'55.24" T	Kabupaten Banggai Kepulauan, Provinsi Sulawesi Tengah
Menui, Pulau		Pulau	03°35'39.99" S 123°06'43.99" T	Kabupaten Morowali, Provinsi Sulawesi Tengah
Milok, Pulau		Pulau	00°16'23.00" S 122°09'02.99" T	Kabupaten Tojo Una Una, Provinsi Sulawesi Tengah
Minanga, Pulau		Pulau	01°56'03.00" S 123°42'00.00" T	Kabupaten Banggai Laut, Provinsi Sulawesi Tengah
Mmbo Apo, Pulau		Pulau	00°25'51.72" S 122°04'08.88" T	Kabupaten Tojo Una Una, Provinsi Sulawesi Tengah
Mmbo Blandang, Pulau		Pulau	00°26'06.76" S 122°04'27.63" T	Kabupaten Tojo Una Una, Provinsi Sulawesi Tengah
Mmbo Die, Pulau		Pulau	00°25'42.35" S 122°04'05.56" T	Kabupaten Tojo Una Una, Provinsi Sulawesi Tengah
Mmbo Hada, Pulau		Pulau	00°25'43.31" S 122°03'46.76" T	Kabupaten Tojo Una Una, Provinsi Sulawesi Tengah
Mmbo Keje, Pulau		Pulau	00°26'15.99" S 122°04'31.57" T	Kabupaten Tojo Una Una, Provinsi Sulawesi Tengah
Mmbo Leleng, Pulau		Pulau	00°26'04.17" S 122°04'49.54" T	Kabupaten Tojo Una Una, Provinsi Sulawesi Tengah
Mmbo Rakimang, Pulau		Pulau	00°25'55.99" S 122°04'27.00" T	Kabupaten Tojo Una Una, Provinsi Sulawesi Tengah
Mmbo Sahamang, Pulau		Pulau	00°25'47.29" S 122°03'42.67" T	Kabupaten Tojo Una Una, Provinsi Sulawesi Tengah
Mmbo Sidur, Pulau		Pulau	00°26'08.08" S 122°04'21.23" T	Kabupaten Tojo Una Una, Provinsi Sulawesi Tengah
Mmbo Sinani, Pulau		Pulau	00°25'55.99" S 122°04'16.00" T	Kabupaten Tojo Una Una, Provinsi Sulawesi Tengah

Nama Rupabumi	Nama Lain	Unsur Rupabumi	Koordinat	Keterangan Wilayah
Mmbo Sinning, Pulau		Pulau	00°25'54.99" S 122°04'34.00" T	Kabupaten Tojo Una Una, Provinsi Sulawesi Tengah
Mmbo Sumilla, Pulau		Pulau	00°25'37.99" S 122°04'22.00" T	Kabupaten Tojo Una Una, Provinsi Sulawesi Tengah
Mmbo Tannu, Pulau		Pulau	00°26'18.74" S 122°04'21.61" T	Kabupaten Tojo Una Una, Provinsi Sulawesi Tengah
Mmbo Tedu, Pulau		Pulau	00°25'43.00" S 122°04'30.00" T	Kabupaten Tojo Una Una, Provinsi Sulawesi Tengah
Mmboteppa, Pulau		Pulau	00°25'36.98" S 122°04'12.43" T	Kabupaten Tojo Una Una, Provinsi Sulawesi Tengah
Mobua, Pulau		Pulau	01°32'15.79" S 122°47'02.87" T	Kabupaten Banggai Kepulauan, Provinsi Sulawesi Tengah
Mogo Besar, Pulau		Pulau	00°26'01.00" S 122°01'09.00" T	Kabupaten Tojo Una Una, Provinsi Sulawesi Tengah
Mogo Kecil, Pulau		Pulau	00°25'27.00" S 122°00'49.00" T	Kabupaten Tojo Una Una, Provinsi Sulawesi Tengah
Molilis, Pulau		Pulau	01°55'45.99" S 123°43'18.99" T	Kabupaten Banggai Laut, Provinsi Sulawesi Tengah
Molisoluno, Pulau		Pulau	01°57'28.00" S 123°43'48.08" T	Kabupaten Banggai Laut, Provinsi Sulawesi Tengah
Moluko, Togong		Pulau	01°18'56.26" S 123°06'42.05" T	Kabupaten Banggai Kepulauan, Provinsi Sulawesi Tengah
Mombus, Togong		Pulau	01°31'59.47" S 122°58'15.21" T	Kabupaten Banggai Kepulauan, Provinsi Sulawesi Tengah
Momo, Pulau		Pulau	01°55'09.00" S 121°21'52.60" T	Kabupaten Morowali Utara, Provinsi Sulawesi Tengah
Monding, Pulau		Pulau	00°20'08.99" S 121°58'41.99" T	Kabupaten Tojo Una Una, Provinsi Sulawesi Tengah
Mondo, Pulau		Pulau	00°24'55.24" S 121°49'29.95" T	Kabupaten Tojo Una Una, Provinsi Sulawesi Tengah
Monganusan, Pulau		Pulau	01°20'42.32" S 123°12'46.51" T	Kabupaten Banggai Kepulauan, Provinsi Sulawesi Tengah
Mongisongpaku, Pulau		Pulau	01°21'01.64" S 123°12'49.13" T	Kabupaten Banggai Kepulauan, Provinsi Sulawesi Tengah
Mongunbasan Pauno, Pulau		Pulau	02°00'43.92" S 123°46'18.32" T	Kabupaten Banggai Laut, Provinsi Sulawesi Tengah
Mongunbasan Utara, Pulau		Pulau	02°00'54.61" S 123°46'39.96" T	Kabupaten Banggai Laut, Provinsi Sulawesi Tengah
Mongunbasan, Pulau		Pulau	02°01'25.00" S 123°47'15.00" T	Kabupaten Banggai Laut, Provinsi Sulawesi Tengah
Monosan, Pulau		Pulau	01°44'17.99" S 123°21'23.00" T	Kabupaten Banggai Laut, Provinsi Sulawesi Tengah
Monsolonian Babasal, Pulau		Pulau	01°36'17.31" S 123°05'59.41" T	Kabupaten Banggai Kepulauan, Provinsi Sulawesi Tengah
Monsolonian Pauno, Pulau		Pulau	01°36'12.06" S 123°06'01.71" T	Kabupaten Banggai Kepulauan, Provinsi Sulawesi Tengah
Monsolonian, Togong		Pulau	01°20'58.63" S 123°05'30.65" T	Kabupaten Banggai Kepulauan, Provinsi Sulawesi Tengah
Morongkoyobang, Pulau		Pulau	00°27'50.16" S 121°43'43.70" T	Kabupaten Tojo Una Una, Provinsi Sulawesi Tengah
Mosua, Togong		Pulau	01°31'43.28" S 122°46'50.01" T	Kabupaten Banggai Kepulauan, Provinsi Sulawesi Tengah
Motilmomeng, Pulau		Pulau	01°27'06.00" S 123°15'36.00" T	Kabupaten Banggai Kepulauan, Provinsi Sulawesi Tengah
Motul, Pulau		Pulau	01°52'16.50" S 123°07'11.60" T	Kabupaten Banggai Laut, Provinsi Sulawesi Tengah



Nama Rupabumi	Nama Lain	Unsur Rupabumi	Koordinat	Keterangan Wilayah
Muhamad Saleh, Pulau		Pulau	00°12'51.22" S 122°11'13.80" T	Kabupaten Tojo Una Una, Provinsi Sulawesi Tengah
Mukalayo, Pulau		Pulau	01°42'23.46" S 123°29'06.67" T	Kabupaten Banggai Laut, Provinsi Sulawesi Tengah
Mumul, Togong		Pulau	01°37'00.08" S 123°11'52.67" T	Kabupaten Banggai Kepulauan, Provinsi Sulawesi Tengah
Nake, Pulau		Pulau	00°24'06.30" S 121°49'53.80" T	Kabupaten Tojo Una Una, Provinsi Sulawesi Tengah
Nal, Pulau		Pulau	02°06'24.99" S 123°15'27.00" T	Kabupaten Banggai Laut, Provinsi Sulawesi Tengah
Nanaka, Toko		Pulau	01°56'07.00" S 121°29'08.99" T	Kabupaten Morowali Utara, Provinsi Sulawesi Tengah
Narau, Pulau		Pulau	00°25'42.52" S 122°06'33.90" T	Kabupaten Tojo Una Una, Provinsi Sulawesi Tengah
Ndamai, Pulau		Pulau	01°25'44.44" S 123°09'52.53" T	Kabupaten Banggai Kepulauan, Provinsi Sulawesi Tengah
Ndolu, Pulau	Pulau Batukapal	Pulau	01°24'00.52" S 123°32'28.29" T	Kabupaten Banggai Kepulauan, Provinsi Sulawesi Tengah
Nefo, Pulau		Pulau	00°53'51.97" S 121°39'40.38" T	Kabupaten Tojo Una Una, Provinsi Sulawesi Tengah
Nenas, Pulau		Pulau	00°45'52.99" U 120°34'14.99" T	Kabupaten Toli Toli, Provinsi Sulawesi Tengah
Nenebulo, Pulau		Pulau	00°29'42.95" S 121°44'16.06" T	Kabupaten Tojo Una Una, Provinsi Sulawesi Tengah
Ngak Dua, Pulau		Pulau	00°30'21.76" S 121°45'33.62" T	Kabupaten Tojo Una Una, Provinsi Sulawesi Tengah
Ngak Empat, Pulau		Pulau	00°30'16.17" S 121°45'43.95" T	Kabupaten Tojo Una Una, Provinsi Sulawesi Tengah
Ngak Satu, Pulau		Pulau	00°30'21.64" S 121°45'33.22" T	Kabupaten Tojo Una Una, Provinsi Sulawesi Tengah
Ngak Tiga, Pulau		Pulau	00°30'17.94" S 121°45'38.87" T	Kabupaten Tojo Una Una, Provinsi Sulawesi Tengah
Ngea, Pulau		Pulau	00°24'23.42" S 121°48'47.38" T	Kabupaten Tojo Una Una, Provinsi Sulawesi Tengah
Ngea', Pulau		Pulau	00°30'29.10" S 121°45'55.79" T	Kabupaten Tojo Una Una, Provinsi Sulawesi Tengah
Ngek, Pulau		Pulau	00°27'40.14" S 121°43'12.79" T	Kabupaten Tojo Una Una, Provinsi Sulawesi Tengah
Nggalubit Babasal, Pulau		Pulau	01°34'03.10" S 123°14'25.40" T	Kabupaten Banggai Kepulauan, Provinsi Sulawesi Tengah
Nggalubit Popoisik, Pulau		Pulau	01°33'34.15" S 123°14'24.91" T	Kabupaten Banggai Kepulauan, Provinsi Sulawesi Tengah
Nggilas, Pulau		Pulau	01°27'16.61" S 123°15'49.65" T	Kabupaten Banggai Kepulauan, Provinsi Sulawesi Tengah
Ngguluhan Batu, Pulau		Pulau	01°29'12.61" S 122°46'26.80" T	Kabupaten Banggai Kepulauan, Provinsi Sulawesi Tengah
Nggulukan Batu Pauno, Pulau		Pulau	01°29'34.68" S 122°46'38.69" T	Kabupaten Banggai Kepulauan, Provinsi Sulawesi Tengah
Nggulukan Batu, Pulau		Pulau	01°19'16.50" S 122°48'46.39" T	Kabupaten Banggai Kepulauan, Provinsi Sulawesi Tengah
Nipa, Pulau		Pulau	01°55'57.55" S 121°29'19.44" T	Kabupaten Morowali Utara, Provinsi Sulawesi Tengah
Nitu, Togong		Pulau	01°36'14.05" S 123°13'50.04" T	Kabupaten Banggai Kepulauan, Provinsi Sulawesi Tengah
Nomula, Pulau		Pulau	01°19'45.21" S 123°12'50.05" T	Kabupaten Banggai Kepulauan, Provinsi Sulawesi Tengah



Nama Rupabumi	Nama Lain	Unsur Rupabumi	Koordinat	Keterangan Wilayah
Nondalibuango, Pulau		Pulau	01°30'07.34" S 123°21'14.09" T	Kabupaten Banggai Kepulauan, Provinsi Sulawesi Tengah
Noulas, Pulau		Pulau	01°31'31.81" S 122°47'19.02" T	Kabupaten Banggai Kepulauan, Provinsi Sulawesi Tengah
Ntende, Pulau		Pulau	00°28'24.02" S 121°43'02.46" T	Kabupaten Tojo Una Una, Provinsi Sulawesi Tengah
Numo, Pulau		Pulau	00°24'16.56" S 121°48'45.82" T	Kabupaten Tojo Una Una, Provinsi Sulawesi Tengah
Nyamuk, Pulau		Pulau	02°52'22.51" S 122°13'55.07" T	Kabupaten Morowali, Provinsi Sulawesi Tengah
Ogodede, Pulau		Pulau	00°58'34.11" U 120°44'27.22" T	Kabupaten Toli Toli, Provinsi Sulawesi Tengah
Ohani, Togong		Pulau	01°20'04.75" S 123°06'07.68" T	Kabupaten Banggai Kepulauan, Provinsi Sulawesi Tengah
Olohatu, Pulau		Pulau	03°06'56.00" S 122°34'34.00" T	Kabupaten Morowali, Provinsi Sulawesi Tengah
Olongonabonua, Pulau		Pulau	01°31'13.94" S 122°47'08.41" T	Kabupaten Banggai Kepulauan, Provinsi Sulawesi Tengah
Olue, Pulau		Pulau	00°21'49.00" U 120°48'49.00" T	Kabupaten Parigi Moutong, Provinsi Sulawesi Tengah
Olundua, Pulau		Pulau	01°29'11.00" S 122°48'24.99" T	Kabupaten Banggai Kepulauan, Provinsi Sulawesi Tengah
Onitu, Togong		Pulau	02°00'55.00" S 123°50'11.00" T	Kabupaten Banggai Laut, Provinsi Sulawesi Tengah
Onton, Pulau		Pulau	00°21'55.00" S 122°01'12.00" T	Kabupaten Tojo Una Una, Provinsi Sulawesi Tengah
Orang, Pulau		Pulau	00°01'13.30" S 119°47'33.23" T	Kabupaten Donggala, Provinsi Sulawesi Tengah
Orogoan, Pulau		Pulau	00°28'07.16" S 121°42'56.26" T	Kabupaten Tojo Una Una, Provinsi Sulawesi Tengah
Osio, Togong		Pulau	01°20'58.71" S 123°05'30.79" T	Kabupaten Banggai Kepulauan, Provinsi Sulawesi Tengah
Oto, Pulau		Pulau	00°28'38.01" S 121°41'40.65" T	Kabupaten Tojo Una Una, Provinsi Sulawesi Tengah
Pa'Adar, Togong		Pulau	01°26'59.04" S 123°33'27.27" T	Kabupaten Banggai Laut, Provinsi Sulawesi Tengah
Paadar, Pulau		Pulau	03°14'17.86" S 122°21'45.15" T	Kabupaten Morowali, Provinsi Sulawesi Tengah
Pabilaang Mbo Muhammad, Pulau		Pulau	03°19'55.63" S 122°24'05.76" T	Kabupaten Morowali, Provinsi Sulawesi Tengah
Pabilaang Mbo Tikko, Pulau		Pulau	03°19'53.86" S 122°24'13.68" T	Kabupaten Morowali, Provinsi Sulawesi Tengah
Pabisi, Pulau		Pulau	00°20'11.00" S 122°08'35.99" T	Kabupaten Tojo Una Una, Provinsi Sulawesi Tengah
Pabunua Besar, Pulau		Pulau	00°03'23.00" S 119°48'14.00" T	Kabupaten Donggala, Provinsi Sulawesi Tengah
Pabunua Kecil, Pulau		Pulau	00°03'02.07" S 119°48'13.92" T	Kabupaten Donggala, Provinsi Sulawesi Tengah
Pabure, Pulau		Pulau	00°25'49.00" S 121°56'13.99" T	Kabupaten Tojo Una Una, Provinsi Sulawesi Tengah
Pabure, Pulau		Pulau	00°26'02.59" S 121°47'09.93" T	Kabupaten Tojo Una Una, Provinsi Sulawesi Tengah
Padabale, Pulau		Pulau	03°01'43.16" S 122°21'18.95" T	Kabupaten Morowali, Provinsi Sulawesi Tengah
Padei Darat, Pulau		Pulau	03°31'10.99" S 123°04'21.00" T	Kabupaten Morowali, Provinsi Sulawesi Tengah

Nama Rupabumi	Nama Lain	Unsur Rupabumi	Koordinat	Keterangan Wilayah
Padei Laut, Pulau		Pulau	03°32'51.00" S 123°02'24.00" T	Kabupaten Morowali, Provinsi Sulawesi Tengah
Padei, Pulau		Pulau	00°30'10.00" S 121°51'05.00" T	Kabupaten Tojo Una Una, Provinsi Sulawesi Tengah
Padopado, Pulau		Pulau	03°00'38.00" S 122°20'16.00" T	Kabupaten Morowali, Provinsi Sulawesi Tengah
Paeloa, Pulau		Pulau	00°21'07.06" S 122°00'53.47" T	Kabupaten Tojo Una Una, Provinsi Sulawesi Tengah
Pagi Dua, Pulau		Pulau	00°30'33.97" S 121°45'35.69" T	Kabupaten Tojo Una Una, Provinsi Sulawesi Tengah
Pagi Satu, Pulau		Pulau	00°30'34.99" S 121°45'28.00" T	Kabupaten Tojo Una Una, Provinsi Sulawesi Tengah
Paisukinali, Togong		Pulau	01°32'45.14" S 122°56'54.39" T	Kabupaten Banggai Kepulauan, Provinsi Sulawesi Tengah
Paita, Pulau		Pulau	00°25'32.43" S 122°00'50.88" T	Kabupaten Tojo Una Una, Provinsi Sulawesi Tengah
Pajahora Kecil, Pulau		Pulau	00°25'32.60" S 121°47'36.01" T	Kabupaten Tojo Una Una, Provinsi Sulawesi Tengah
Pajahora, Pulau		Pulau	00°25'34.93" S 121°47'47.72" T	Kabupaten Tojo Una Una, Provinsi Sulawesi Tengah
Pajambana, Pulau		Pulau	02°13'32.00" S 123°08'44.00" T	Kabupaten Banggai Laut, Provinsi Sulawesi Tengah
Pajir, Pulau		Pulau	00°25'39.00" S 122°06'56.00" T	Kabupaten Tojo Una Una, Provinsi Sulawesi Tengah
Pakeke, Pulau		Pulau	00°21'09.72" S 121°49'53.18" T	Kabupaten Tojo Una Una, Provinsi Sulawesi Tengah
Pakere Besar, Pulau		Pulau	00°20'29.96" S 121°52'10.22" T	Kabupaten Tojo Una Una, Provinsi Sulawesi Tengah
Pakere Kecil, Pulau		Pulau	00°20'29.69" S 121°52'11.02" T	Kabupaten Tojo Una Una, Provinsi Sulawesi Tengah
Paku, Pulau		Pulau	03°02'38.00" S 122°24'25.99" T	Kabupaten Morowali, Provinsi Sulawesi Tengah
Pakuburan Panimbawang, Pulau		Pulau	03°05'43.00" S 122°31'27.99" T	Kabupaten Morowali, Provinsi Sulawesi Tengah
Pakuburan, Pulau		Pulau	03°03'31.00" S 122°28'50.99" T	Kabupaten Morowali, Provinsi Sulawesi Tengah
Pakuburan, Pulau		Pulau	00°26'33.43" S 122°04'19.79" T	Kabupaten Tojo Una Una, Provinsi Sulawesi Tengah
Pala Batu, Togong		Pulau	01°26'27.13" S 123°01'43.72" T	Kabupaten Banggai Kepulauan, Provinsi Sulawesi Tengah
Paladan Besar, Pulau		Pulau	00°18'14.00" S 122°19'41.99" T	Kabupaten Tojo Una Una, Provinsi Sulawesi Tengah
Paladan Kecil, Pulau		Pulau	00°18'15.22" S 122°19'34.86" T	Kabupaten Tojo Una Una, Provinsi Sulawesi Tengah
Palala Dua, Pulau		Pulau	00°31'01.76" S 121°55'03.19" T	Kabupaten Tojo Una Una, Provinsi Sulawesi Tengah
Palala Satu, Pulau		Pulau	00°31'05.00" S 121°55'00.00" T	Kabupaten Tojo Una Una, Provinsi Sulawesi Tengah
Palantoh, Pulau		Pulau	00°25'38.48" S 122°06'59.85" T	Kabupaten Tojo Una Una, Provinsi Sulawesi Tengah
Paligisan, Pulau		Pulau	01°02'55.00" U 120°40'00.99" T	Kabupaten Toli Toli, Provinsi Sulawesi Tengah
Paligoga, Pulau		Pulau	00°20'02.98" S 121°53'58.63" T	Kabupaten Tojo Una Una, Provinsi Sulawesi Tengah
Palupalu Timur Doibundu, Pulau	Pulau Palupalu	Pulau	01°25'28.41" S 123°17'54.61" T	Kabupaten Banggai Kepulauan, Provinsi Sulawesi Tengah

Nama Rupabumi	Nama Lain	Unsur Rupabumi	Koordinat	Keterangan Wilayah
Palupalu Timur Tangatanga, Pulau	Pulau Palupalu Barat Tangatanga	Pulau	01°25'19.70" S 123°17'52.04" T	Kabupaten Banggai Kepulauan, Provinsi Sulawesi Tengah
Palupalu, Pulau		Pulau	01°25'25.00" S 123°17'11.00" T	Kabupaten Banggai Kepulauan, Provinsi Sulawesi Tengah
Palupalubarat Doibundu, Pulau		Pulau	01°25'33.59" S 123°17'22.54" T	Kabupaten Banggai Kepulauan, Provinsi Sulawesi Tengah
Palupalubarat Tangatanga, Pulau		Pulau	01°25'23.00" S 123°17'17.00" T	Kabupaten Banggai Kepulauan, Provinsi Sulawesi Tengah
Pamanukang, Pulau		Pulau	01°05'00.39" U 120°41'11.05" T	Kabupaten Toli Toli, Provinsi Sulawesi Tengah
Panabali, Pulau		Pulau	00°20'24.00" S 121°59'52.00" T	Kabupaten Tojo Una Una, Provinsi Sulawesi Tengah
Pancoh Didikki, Pulau		Pulau	03°08'03.52" S 122°37'26.09" T	Kabupaten Morowali, Provinsi Sulawesi Tengah
Pancoh Tingnga, Pulau		Pulau	03°07'59.74" S 122°37'27.49" T	Kabupaten Morowali, Provinsi Sulawesi Tengah
Panda, Pulau		Pulau	03°17'47.00" S 122°22'49.00" T	Kabupaten Morowali, Provinsi Sulawesi Tengah
Pandan, Pulau		Pulau	01°56'42.00" S 121°21'59.00" T	Kabupaten Morowali Utara, Provinsi Sulawesi Tengah
Pandan, Pulau		Pulau	00°25'59.23" S 122°04'45.86" T	Kabupaten Tojo Una Una, Provinsi Sulawesi Tengah
Pandoak, Pulau		Pulau	01°51'45.81" S 123°07'44.93" T	Kabupaten Banggai Laut, Provinsi Sulawesi Tengah
Pandoak, Togong		Pulau	01°52'09.03" S 123°07'56.49" T	Kabupaten Banggai Laut, Provinsi Sulawesi Tengah
Paneki, Pulau		Pulau	00°02'20.00" S 119°47'53.00" T	Kabupaten Donggala, Provinsi Sulawesi Tengah
Paneki, Pulau		Pulau	00°26'44.00" S 121°54'56.00" T	Kabupaten Tojo Una Una, Provinsi Sulawesi Tengah
Pangais, Pulau		Pulau	01°19'52.00" S 123°12'27.00" T	Kabupaten Banggai Kepulauan, Provinsi Sulawesi Tengah
Pangalasiang, Pulau		Pulau	00°29'19.00" U 119°54'00.00" T	Kabupaten Donggala, Provinsi Sulawesi Tengah
Pangempa, Pulau		Pulau	00°19'01.99" S 121°56'44.00" T	Kabupaten Tojo Una Una, Provinsi Sulawesi Tengah
Panget, Pulau		Pulau	01°52'25.00" S 123°41'24.00" T	Kabupaten Banggai Laut, Provinsi Sulawesi Tengah
Panggul, Pulau		Pulau	01°37'27.12" S 123°11'01.15" T	Kabupaten Banggai Kepulauan, Provinsi Sulawesi Tengah
Paniki, Pulau		Pulau	01°55'46.99" S 123°42'14.00" T	Kabupaten Banggai Laut, Provinsi Sulawesi Tengah
Panikipaleleh, Pulau		Pulau	01°04'04.00" U 121°58'45.99" T	Kabupaten Buol, Provinsi Sulawesi Tengah
Panimbawang, Pulau		Pulau	01°53'49.65" S 123°41'36.38" T	Kabupaten Banggai Laut, Provinsi Sulawesi Tengah
Panimbawang, Pulau		Pulau	03°03'32.00" S 122°31'10.99" T	Kabupaten Morowali, Provinsi Sulawesi Tengah
Panjang, Pulau		Pulau	01°03'32.00" U 121°58'14.00" T	Kabupaten Buol, Provinsi Sulawesi Tengah
Panjang, Pulau		Pulau	01°50'58.99" S 121°26'38.00" T	Kabupaten Morowali Utara, Provinsi Sulawesi Tengah
Panjang, Pulau		Pulau	00°21'28.90" S 121°51'36.11" T	Kabupaten Tojo Una Una, Provinsi Sulawesi Tengah
Panjang, Pulau		Pulau	00°23'57.99" S 121°49'13.00" T	Kabupaten Tojo Una Una, Provinsi Sulawesi Tengah

Nama Rupabumi	Nama Lain	Unsur Rupabumi	Koordinat	Keterangan Wilayah
Papadari, Pulau		Pulau	00°14'46.86" S 122°04'28.71" T	Kabupaten Tojo Una Una, Provinsi Sulawesi Tengah
Papan, Pulau		Pulau	00°15'36.00" S 122°05'39.00" T	Kabupaten Tojo Una Una, Provinsi Sulawesi Tengah
Pari, Pulau		Pulau	00°29'21.69" S 121°41'13.56" T	Kabupaten Tojo Una Una, Provinsi Sulawesi Tengah
Parindang Dua, Pulau		Pulau	03°07'00.40" S 122°35'27.70" T	Kabupaten Morowali, Provinsi Sulawesi Tengah
Parindang Tullu, Pulau		Pulau	03°07'00.44" S 122°35'29.01" T	Kabupaten Morowali, Provinsi Sulawesi Tengah
Pasallah, Pulau		Pulau	00°25'47.04" S 122°06'37.42" T	Kabupaten Tojo Una Una, Provinsi Sulawesi Tengah
Pasambo, Pulau		Pulau	00°20'46.28" S 121°51'41.70" T	Kabupaten Tojo Una Una, Provinsi Sulawesi Tengah
Pasik Maputi, Pulau		Pulau	00°31'43.34" U 119°52'10.36" T	Kabupaten Donggala, Provinsi Sulawesi Tengah
Pasir Batulayar, Pulau		Pulau	01°03'23.90" U 122°08'40.84" T	Kabupaten Buol, Provinsi Sulawesi Tengah
Pasirputih Lua, Togong		Pulau	01°35'58.47" S 123°35'53.88" T	Kabupaten Banggai Laut, Provinsi Sulawesi Tengah
Pasokan, Pulau		Pulau	00°54'10.00" S 123°03'25.99" T	Kabupaten Banggai, Provinsi Sulawesi Tengah
Pasoso, Pulau		Pulau	00°05'30.99" U 119°37'09.99" T	Kabupaten Donggala, Provinsi Sulawesi Tengah
Passalla, Pulau		Pulau	00°26'21.64" S 122°05'56.91" T	Kabupaten Tojo Una Una, Provinsi Sulawesi Tengah
Patabalanak, Pulau		Pulau	00°12'50.41" S 122°12'46.95" T	Kabupaten Tojo Una Una, Provinsi Sulawesi Tengah
Patola, Pulau		Pulau	00°34'32.99" S 121°40'27.00" T	Kabupaten Tojo Una Una, Provinsi Sulawesi Tengah
Patolang, Pulau		Pulau	01°18'34.99" S 123°13'14.00" T	Kabupaten Banggai Kepulauan, Provinsi Sulawesi Tengah
Patong, Pulau		Pulau	00°34'35.22" U 119°47'29.50" T	Kabupaten Donggala, Provinsi Sulawesi Tengah
Patoyan Delapan, Pulau		Pulau	00°26'34.10" S 121°45'38.59" T	Kabupaten Tojo Una Una, Provinsi Sulawesi Tengah
Patoyan Dua, Pulau		Pulau	00°27'36.00" S 121°45'41.00" T	Kabupaten Tojo Una Una, Provinsi Sulawesi Tengah
Patoyan Empat, Pulau		Pulau	00°26'35.86" S 121°45'40.20" T	Kabupaten Tojo Una Una, Provinsi Sulawesi Tengah
Patoyan Enam, Pulau		Pulau	00°26'54.69" S 121°45'13.40" T	Kabupaten Tojo Una Una, Provinsi Sulawesi Tengah
Patoyan Satu, Pulau		Pulau	00°27'31.00" S 121°45'37.00" T	Kabupaten Tojo Una Una, Provinsi Sulawesi Tengah
Patoyan Tiga, Pulau		Pulau	00°27'28.00" S 121°45'42.00" T	Kabupaten Tojo Una Una, Provinsi Sulawesi Tengah
Patoyano Lima, Pulau		Pulau	00°26'39.99" S 121°45'41.00" T	Kabupaten Tojo Una Una, Provinsi Sulawesi Tengah
Patoyanpo Tujuh, Pulau		Pulau	00°26'59.27" S 121°45'13.64" T	Kabupaten Tojo Una Una, Provinsi Sulawesi Tengah
Pauno Lua Barat, Pulau		Pulau	01°44'23.54" S 123°21'09.80" T	Kabupaten Banggai Laut, Provinsi Sulawesi Tengah
Payaha, Pulau		Pulau	00°30'09.00" S 121°50'42.00" T	Kabupaten Tojo Una Una, Provinsi Sulawesi Tengah
Payanong, Pulau		Pulau	00°14'03.93" S 122°09'32.66" T	Kabupaten Tojo Una Una, Provinsi Sulawesi Tengah

Nama Rupabumi	Nama Lain	Unsur Rupabumi	Koordinat	Keterangan Wilayah
Payung, Pulau		Pulau	00°32'47.54" S 121°39'08.62" T	Kabupaten Tojo Una Una, Provinsi Sulawesi Tengah
Payungdua, Pulau		Pulau	00°57'58.25" U 120°14'40.09" T	Kabupaten Toli Toli, Provinsi Sulawesi Tengah
Payungsatu, Pulau		Pulau	00°58'01.50" U 120°14'42.02" T	Kabupaten Toli Toli, Provinsi Sulawesi Tengah
Payungtiga, Pulau		Pulau	00°58'05.67" U 120°14'39.85" T	Kabupaten Toli Toli, Provinsi Sulawesi Tengah
Pekuburan Selatan, Pulau		Pulau	03°20'30.32" S 122°23'30.55" T	Kabupaten Morowali, Provinsi Sulawesi Tengah
Pekuburan, Pulau		Pulau	03°16'19.77" S 122°23'54.25" T	Kabupaten Morowali, Provinsi Sulawesi Tengah
Pekuburan, Pulau		Pulau	03°20'24.00" S 122°23'31.99" T	Kabupaten Morowali, Provinsi Sulawesi Tengah
Pelelang Pauno Selatan, Pulau		Pulau	02°03'38.71" S 123°53'24.07" T	Kabupaten Banggai Laut, Provinsi Sulawesi Tengah
Pelelang, Pulau		Pulau	02°04'29.21" S 123°54'58.55" T	Kabupaten Banggai Laut, Provinsi Sulawesi Tengah
Peling, Pulau		Pulau	01°34'50.99" S 123°10'22.00" T	Kabupaten Banggai Kepulauan, Provinsi Sulawesi Tengah
Pembantaian, Pulau		Pulau	03°14'21.99" S 122°20'16.00" T	Kabupaten Morowali, Provinsi Sulawesi Tengah
Pemoaya, Pulau		Pulau	03°13'37.99" S 122°21'59.00" T	Kabupaten Morowali, Provinsi Sulawesi Tengah
Pendu, Pulau		Pulau	00°26'31.99" S 122°06'13.00" T	Kabupaten Tojo Una Una, Provinsi Sulawesi Tengah
Pengia, Pulau	Peinia	Pulau	01°55'50.00" S 121°26'21.00" T	Kabupaten Morowali Utara, Provinsi Sulawesi Tengah
Pentu, Pulau		Pulau	01°33'13.66" S 123°14'36.32" T	Kabupaten Banggai Kepulauan, Provinsi Sulawesi Tengah
Penyayang, Pulau		Pulau	01°48'48.37" S 121°25'52.60" T	Kabupaten Morowali Utara, Provinsi Sulawesi Tengah
Peposo, Pulau		Pulau	01°30'36.00" S 122°47'02.00" T	Kabupaten Banggai Kepulauan, Provinsi Sulawesi Tengah
Perak, Pulau		Pulau	00°24'54.00" S 121°49'32.00" T	Kabupaten Tojo Una Una, Provinsi Sulawesi Tengah
Pinasa, Pulau		Pulau	01°50'07.23" S 121°24'41.50" T	Kabupaten Morowali Utara, Provinsi Sulawesi Tengah
Pingono, Pulau		Pulau	01°22'56.21" S 123°03'56.66" T	Kabupaten Banggai Kepulauan, Provinsi Sulawesi Tengah
Pinjan, Pulau		Pulau	01°19'01.99" U 121°03'38.00" T	Kabupaten Toli Toli, Provinsi Sulawesi Tengah
Pintasan Togong, Pulau		Pulau	01°33'59.63" S 123°06'26.41" T	Kabupaten Banggai Kepulauan, Provinsi Sulawesi Tengah
Pipidi, Togong		Pulau	01°32'43.80" S 122°57'07.70" T	Kabupaten Banggai Kepulauan, Provinsi Sulawesi Tengah
Pippeng, Pulau		Pulau	00°01'10.49" S 119°47'17.57" T	Kabupaten Donggala, Provinsi Sulawesi Tengah
Pisang Kecil, Pulau		Pulau	00°24'03.92" S 121°47'41.87" T	Kabupaten Tojo Una Una, Provinsi Sulawesi Tengah
Piyajo, Togong		Pulau	01°29'43.38" S 123°31'14.93" T	Kabupaten Banggai Laut, Provinsi Sulawesi Tengah
Poat, Pulau		Pulau	00°30'02.99" S 122°34'16.00" T	Kabupaten Banggai, Provinsi Sulawesi Tengah
Pobongkoli, Pulau		Pulau	02°07'29.53" S 123°35'44.95" T	Kabupaten Banggai Laut, Provinsi Sulawesi Tengah

Nama Rupabumi	Nama Lain	Unsur Rupabumi	Koordinat	Keterangan Wilayah
Poi, Pulau		Pulau	00°21'42.30" S 121°50'34.76" T	Kabupaten Tojo Una Una, Provinsi Sulawesi Tengah
Poisikmatanga, Togong		Pulau	01°42'17.52" S 123°36'34.63" T	Kabupaten Banggai Laut, Provinsi Sulawesi Tengah
Polo, Pulau		Pulau	02°52'51.87" S 122°12'17.34" T	Kabupaten Morowali, Provinsi Sulawesi Tengah
Polo, Pulau		Pulau	02°49'03.76" S 122°10'03.75" T	Kabupaten Morowali, Provinsi Sulawesi Tengah
Ponebean, Pulau		Pulau	00°16'55.32" U 121°15'11.36" T	Kabupaten Parigi Moutong, Provinsi Sulawesi Tengah
Ponga Tanga, Pulau		Pulau	01°23'50.30" S 123°09'33.69" T	Kabupaten Banggai Kepulauan, Provinsi Sulawesi Tengah
Ponga Utara, Pulau		Pulau	01°23'49.90" S 123°09'32.98" T	Kabupaten Banggai Kepulauan, Provinsi Sulawesi Tengah
Ponga, Togong		Pulau	01°24'34.99" S 123°09'09.00" T	Kabupaten Banggai Kepulauan, Provinsi Sulawesi Tengah
Ponggori, Pulau		Pulau	03°16'13.29" S 122°23'51.64" T	Kabupaten Morowali, Provinsi Sulawesi Tengah
Pongko, Pulau		Pulau	00°21'43.99" S 121°51'09.00" T	Kabupaten Tojo Una Una, Provinsi Sulawesi Tengah
Pongko, Pulau		Pulau	00°31'41.99" S 121°40'10.99" T	Kabupaten Tojo Una Una, Provinsi Sulawesi Tengah
Pongosi Basal, Pulau		Pulau	01°53'13.06" S 123°06'41.13" T	Kabupaten Banggai Laut, Provinsi Sulawesi Tengah
Poniki, Pulau		Pulau	00°56'41.15" S 122°03'36.52" T	Kabupaten Banggai, Provinsi Sulawesi Tengah
Pontiana, Pulau		Pulau	01°57'13.00" S 123°43'14.00" T	Kabupaten Banggai Laut, Provinsi Sulawesi Tengah
Pontianak, Pulau		Pulau	00°29'26.00" S 121°55'25.00" T	Kabupaten Tojo Una Una, Provinsi Sulawesi Tengah
Pontong, Pulau		Pulau	00°24'46.71" U 120°57'23.74" T	Kabupaten Parigi Moutong, Provinsi Sulawesi Tengah
Popoisik, Togong		Pulau	01°36'05.56" S 123°13'41.45" T	Kabupaten Banggai Kepulauan, Provinsi Sulawesi Tengah
Poposan, Pulau		Pulau	01°29'16.48" S 122°48'12.25" T	Kabupaten Banggai Kepulauan, Provinsi Sulawesi Tengah
Poposon Pauno, Pulau		Pulau	02°06'30.73" S 123°33'44.43" T	Kabupaten Banggai Laut, Provinsi Sulawesi Tengah
Poposon, Pulau		Pulau	02°05'58.99" S 123°33'11.00" T	Kabupaten Banggai Laut, Provinsi Sulawesi Tengah
Popowabangus, Pulau		Pulau	02°04'40.93" S 123°52'46.66" T	Kabupaten Banggai Laut, Provinsi Sulawesi Tengah
Popowabatu, Pulau		Pulau	02°04'23.08" S 123°52'20.39" T	Kabupaten Banggai Laut, Provinsi Sulawesi Tengah
Popowabulusan, Pulau		Pulau	02°04'44.37" S 123°52'27.78" T	Kabupaten Banggai Laut, Provinsi Sulawesi Tengah
Popowalipu Pauno, Pulau		Pulau	02°05'04.49" S 123°53'38.11" T	Kabupaten Banggai Laut, Provinsi Sulawesi Tengah
Popowalipu, Pulau		Pulau	02°05'03.55" S 123°52'45.88" T	Kabupaten Banggai Laut, Provinsi Sulawesi Tengah
Popowapulung, Pulau		Pulau	02°04'07.21" S 123°51'44.65" T	Kabupaten Banggai Laut, Provinsi Sulawesi Tengah
Popowatapon, Pulau		Pulau	02°04'35.29" S 123°52'23.96" T	Kabupaten Banggai Laut, Provinsi Sulawesi Tengah
Porokida Dua, Pulau		Pulau	00°30'19.16" S 121°44'11.16" T	Kabupaten Tojo Una Una, Provinsi Sulawesi Tengah



Nama Rupabumi	Nama Lain	Unsur Rupabumi	Koordinat	Keterangan Wilayah
Porokida Satu, Pulau		Pulau	00°30'18.59" S 121°44'03.67" T	Kabupaten Tojo Una Una, Provinsi Sulawesi Tengah
Porokida, Pulau		Pulau	00°27'31.63" S 121°43'20.64" T	Kabupaten Tojo Una Una, Provinsi Sulawesi Tengah
Potea Kecil, Pulau		Pulau	02°52'21.55" S 122°13'57.32" T	Kabupaten Morowali, Provinsi Sulawesi Tengah
Potea, Pulau		Pulau	02°52'21.67" S 122°13'52.81" T	Kabupaten Morowali, Provinsi Sulawesi Tengah
Potean, Pulau		Pulau	00°27'34.12" S 121°43'18.43" T	Kabupaten Tojo Una Una, Provinsi Sulawesi Tengah
Poteang, Pulau		Pulau	03°16'09.00" S 122°26'16.00" T	Kabupaten Morowali, Provinsi Sulawesi Tengah
Poteang, Pulau		Pulau	00°45'38.00" U 120°35'19.00" T	Kabupaten Toli Toli, Provinsi Sulawesi Tengah
Poteng Besar, Pulau		Pulau	03°16'11.84" S 122°23'52.97" T	Kabupaten Morowali, Provinsi Sulawesi Tengah
Poteng Kecil, Pulau		Pulau	03°16'12.34" S 122°23'54.79" T	Kabupaten Morowali, Provinsi Sulawesi Tengah
Potikini Babasal, Pulau		Pulau	01°55'39.63" S 123°32'06.90" T	Kabupaten Banggai Laut, Provinsi Sulawesi Tengah
Potikini Barat, Pulau		Pulau	01°55'37.22" S 123°31'57.42" T	Kabupaten Banggai Laut, Provinsi Sulawesi Tengah
Potikini Selatan, Pulau		Pulau	01°55'38.94" S 123°32'00.93" T	Kabupaten Banggai Laut, Provinsi Sulawesi Tengah
Potikini Tengah, Pulau		Pulau	01°55'37.44" S 123°32'00.05" T	Kabupaten Banggai Laut, Provinsi Sulawesi Tengah
Potikini Utara, Pulau		Pulau	01°55'26.55" S 123°32'01.72" T	Kabupaten Banggai Laut, Provinsi Sulawesi Tengah
Potil Babasal, Togong		Pulau	01°29'17.27" S 123°33'25.06" T	Kabupaten Banggai Laut, Provinsi Sulawesi Tengah
Potil Meng, Pulau		Pulau	01°28'19.09" S 123°15'34.11" T	Kabupaten Banggai Kepulauan, Provinsi Sulawesi Tengah
Potil Poisik, Togong		Pulau	01°28'12.00" S 123°33'32.00" T	Kabupaten Banggai Laut, Provinsi Sulawesi Tengah
Powatunda, Pulau		Pulau	01°56'59.14" S 123°46'29.65" T	Kabupaten Banggai Laut, Provinsi Sulawesi Tengah
Poya Dua, Pulau		Pulau	00°32'04.16" S 121°39'29.41" T	Kabupaten Tojo Una Una, Provinsi Sulawesi Tengah
Poya Empat, Pulau		Pulau	00°31'55.07" S 121°39'36.99" T	Kabupaten Tojo Una Una, Provinsi Sulawesi Tengah
Poya Lima, Pulau		Pulau	00°31'50.30" S 121°39'39.27" T	Kabupaten Tojo Una Una, Provinsi Sulawesi Tengah
Poya Tiga, Pulau		Pulau	00°32'00.50" S 121°39'32.50" T	Kabupaten Tojo Una Una, Provinsi Sulawesi Tengah
Puk, Pulau		Pulau	00°28'09.51" S 121°42'45.33" T	Kabupaten Tojo Una Una, Provinsi Sulawesi Tengah
Puki, Pulau		Pulau	00°26'34.11" S 122°06'02.92" T	Kabupaten Tojo Una Una, Provinsi Sulawesi Tengah
Pulaudua Barat, Pulau		Pulau	00°58'49.00" U 120°42'31.00" T	Kabupaten Toli Toli, Provinsi Sulawesi Tengah
Pulaudua Timur, Pulau		Pulau	00°58'48.00" U 120°42'46.00" T	Kabupaten Toli Toli, Provinsi Sulawesi Tengah
Pulaudua, Pulau		Pulau	00°58'41.99" U 120°42'43.99" T	Kabupaten Toli Toli, Provinsi Sulawesi Tengah
Pulautiga, Pulau		Pulau	00°12'47.01" S 122°11'22.16" T	Kabupaten Tojo Una Una, Provinsi Sulawesi Tengah



Nama Rupabumi	Nama Lain	Unsur Rupabumi	Koordinat	Keterangan Wilayah
Pulias, Pulau		Pulau	00°59'39.00" U 120°44'25.00" T	Kabupaten Toli Toli, Provinsi Sulawesi Tengah
Pulo, Pulau		Pulau	00°00'37.82" U 119°40'27.74" T	Kabupaten Donggala, Provinsi Sulawesi Tengah
Puntianak, Pulau		Pulau	03°19'18.55" S 122°23'54.65" T	Kabupaten Morowali, Provinsi Sulawesi Tengah
Putean, Pulau		Pulau	00°52'27.00" S 123°04'10.99" T	Kabupaten Banggai, Provinsi Sulawesi Tengah
Putoabu, Pulau		Pulau	00°28'12.53" S 121°41'47.59" T	Kabupaten Tojo Una Una, Provinsi Sulawesi Tengah
Putoama, Pulau		Pulau	00°28'14.00" S 121°41'40.99" T	Kabupaten Tojo Una Una, Provinsi Sulawesi Tengah
Raja, Pulau		Pulau	01°07'14.99" U 121°50'20.00" T	Kabupaten Buol, Provinsi Sulawesi Tengah
Rajagunung, Pulau		Pulau	03°03'15.99" S 122°30'06.99" T	Kabupaten Morowali, Provinsi Sulawesi Tengah
Rejeki, Pulau		Pulau	03°15'26.01" S 122°22'46.94" T	Kabupaten Morowali, Provinsi Sulawesi Tengah
Ringgi, Pulau		Pulau	00°25'56.00" S 122°05'04.54" T	Kabupaten Tojo Una Una, Provinsi Sulawesi Tengah
Ringgit, Pulau		Pulau	01°03'06.99" U 122°07'34.00" T	Kabupaten Buol, Provinsi Sulawesi Tengah
Rombirombia, Pulau		Pulau	01°48'48.60" S 121°24'14.00" T	Kabupaten Morowali Utara, Provinsi Sulawesi Tengah
Rua Balaki, Pulau		Pulau	00°49'23.99" S 123°27'16.99" T	Kabupaten Banggai, Provinsi Sulawesi Tengah
Rua Morio, Pulau		Pulau	00°49'49.00" S 123°27'00.00" T	Kabupaten Banggai, Provinsi Sulawesi Tengah
Rumbia, Pulau		Pulau	01°57'04.00" S 121°30'36.00" T	Kabupaten Morowali Utara, Provinsi Sulawesi Tengah
Saana Besar, Pulau		Pulau	00°21'06.68" S 121°51'43.57" T	Kabupaten Tojo Una Una, Provinsi Sulawesi Tengah
Saana Kecil, Pulau		Pulau	00°21'08.15" S 121°51'44.79" T	Kabupaten Tojo Una Una, Provinsi Sulawesi Tengah
Sabalande, Pulau		Pulau	01°29'35.30" S 122°47'28.29" T	Kabupaten Banggai Kepulauan, Provinsi Sulawesi Tengah
Sabangemo, Pulau		Pulau	01°25'10.70" S 123°02'27.55" T	Kabupaten Banggai Kepulauan, Provinsi Sulawesi Tengah
Sabian, Pulau		Pulau	01°30'04.70" S 122°48'08.43" T	Kabupaten Banggai Kepulauan, Provinsi Sulawesi Tengah
Sabibi, Pulau		Pulau	01°32'28.09" S 123°14'37.14" T	Kabupaten Banggai Kepulauan, Provinsi Sulawesi Tengah
Sabol, Pulau		Pulau	02°09'05.00" S 123°40'09.99" T	Kabupaten Banggai Laut, Provinsi Sulawesi Tengah
Sabundu, Pulau		Pulau	01°22'54.01" S 123°04'01.61" T	Kabupaten Banggai Kepulauan, Provinsi Sulawesi Tengah
Sagu, Pulau		Pulau	02°12'32.00" S 123°09'06.00" T	Kabupaten Banggai Laut, Provinsi Sulawesi Tengah
Saha, Pulau		Pulau	00°28'16.37" S 121°43'03.40" T	Kabupaten Tojo Una Una, Provinsi Sulawesi Tengah
Saido, Pulau		Pulau	00°12'41.00" S 122°12'34.99" T	Kabupaten Tojo Una Una, Provinsi Sulawesi Tengah
Sainoa, Pulau		Pulau	03°07'39.00" S 122°36'42.00" T	Kabupaten Morowali, Provinsi Sulawesi Tengah
Sainoamadillau, Pulau		Pulau	03°07'48.20" S 122°36'29.31" T	Kabupaten Morowali, Provinsi Sulawesi Tengah

Nama Rupabumi	Nama Lain	Unsur Rupabumi	Koordinat	Keterangan Wilayah
Salaka, Pulau		Pulau	00°24'26.46" S 121°49'38.98" T	Kabupaten Tojo Una Una, Provinsi Sulawesi Tengah
Salambangan, Pulau		Pulau	01°30'31.46" S 122°47'33.90" T	Kabupaten Banggai Kepulauan, Provinsi Sulawesi Tengah
Sali, Togong		Pulau	02°00'34.58" S 123°51'05.13" T	Kabupaten Banggai Laut, Provinsi Sulawesi Tengah
Sali'Ing, Togong		Pulau	01°36'05.12" S 123°13'27.76" T	Kabupaten Banggai Kepulauan, Provinsi Sulawesi Tengah
Saliing, Pulau		Pulau	01°24'14.91" S 123°09'28.35" T	Kabupaten Banggai Kepulauan, Provinsi Sulawesi Tengah
Sama, Pulau		Pulau	00°19'30.00" U 120°56'02.00" T	Kabupaten Parigi Moutong, Provinsi Sulawesi Tengah
Samambulit, Pulau		Pulau	01°29'08.00" S 122°46'23.99" T	Kabupaten Banggai Kepulauan, Provinsi Sulawesi Tengah
Samarengga, Pulau		Pulau	03°23'12.00" S 122°49'01.99" T	Kabupaten Morowali, Provinsi Sulawesi Tengah
Sambujang, Pulau		Pulau	00°59'10.00" U 120°41'21.00" T	Kabupaten Toli Toli, Provinsi Sulawesi Tengah
Sangeyan Babasal, Pulau		Pulau	01°37'53.74" S 123°12'51.50" T	Kabupaten Banggai Kepulauan, Provinsi Sulawesi Tengah
Sanjangan, Pulau		Pulau	00°49'13.75" U 120°23'03.57" T	Kabupaten Toli Toli, Provinsi Sulawesi Tengah
Sanop, Pulau		Pulau	01°31'08.00" S 122°47'12.00" T	Kabupaten Banggai Kepulauan, Provinsi Sulawesi Tengah
Sansuri, Pulau		Pulau	00°27'39.45" S 121°43'39.51" T	Kabupaten Tojo Una Una, Provinsi Sulawesi Tengah
Santigi, Pulau		Pulau	00°14'55.54" S 122°08'45.06" T	Kabupaten Tojo Una Una, Provinsi Sulawesi Tengah
Sapaboinang, Pulau		Pulau	03°04'05.00" S 122°26'17.00" T	Kabupaten Morowali, Provinsi Sulawesi Tengah
Sapalayu, Pulau		Pulau	01°38'01.65" S 123°10'13.10" T	Kabupaten Banggai Kepulauan, Provinsi Sulawesi Tengah
Sapili, Pulau		Pulau	01°31'50.35" S 122°47'07.75" T	Kabupaten Banggai Kepulauan, Provinsi Sulawesi Tengah
Sapitan, Togong		Pulau	01°36'49.63" S 123°11'39.90" T	Kabupaten Banggai Kepulauan, Provinsi Sulawesi Tengah
Sartina, Pulau		Pulau	03°16'26.00" S 122°23'49.99" T	Kabupaten Morowali, Provinsi Sulawesi Tengah
Sasalanga Popoisik, Pulau		Pulau	01°36'19.48" S 123°12'57.45" T	Kabupaten Banggai Kepulauan, Provinsi Sulawesi Tengah
Sasalanga, Pulau		Pulau	01°37'29.67" S 123°12'50.33" T	Kabupaten Banggai Kepulauan, Provinsi Sulawesi Tengah
Sasalua, Togong		Pulau	01°38'06.63" S 123°37'16.00" T	Kabupaten Banggai Laut, Provinsi Sulawesi Tengah
Sasapan, Pulau		Pulau	00°53'12.80" S 123°04'05.93" T	Kabupaten Banggai, Provinsi Sulawesi Tengah
Satu, Pulau		Pulau	00°52'05.07" S 121°40'00.03" T	Kabupaten Tojo Una Una, Provinsi Sulawesi Tengah
Sau Lalongo Pauno, Pulau		Pulau	01°30'23.34" S 123°31'27.51" T	Kabupaten Banggai Laut, Provinsi Sulawesi Tengah
Sau Lalongo, Togong		Pulau	01°29'43.77" S 123°31'17.44" T	Kabupaten Banggai Laut, Provinsi Sulawesi Tengah
Saubane, Pulau		Pulau	03°05'03.00" S 122°31'59.99" T	Kabupaten Morowali, Provinsi Sulawesi Tengah
Saulong, Pulau		Pulau	01°31'08.00" S 122°47'37.00" T	Kabupaten Banggai Kepulauan, Provinsi Sulawesi Tengah

Nama Rupabumi	Nama Lain	Unsur Rupabumi	Koordinat	Keterangan Wilayah
Sawaki, Togong		Pulau	01°35'55.00" S 123°13'35.00" T	Kabupaten Banggai Kepulauan, Provinsi Sulawesi Tengah
Sayado, Pulau		Pulau	00°28'25.00" S 121°41'39.00" T	Kabupaten Tojo Una Una, Provinsi Sulawesi Tengah
Sayanggi Kecil, Pulau		Pulau	00°44'45.44" U 120°04'30.52" T	Kabupaten Donggala, Provinsi Sulawesi Tengah
Sayanggi, Pulau		Pulau	00°44'53.00" U 120°04'45.00" T	Kabupaten Donggala, Provinsi Sulawesi Tengah
Sayol, Pulau		Pulau	01°35'33.82" S 123°14'35.00" T	Kabupaten Banggai Kepulauan, Provinsi Sulawesi Tengah
Sayor Besar, Pulau		Pulau	01°18'53.96" S 123°11'35.99" T	Kabupaten Banggai Kepulauan, Provinsi Sulawesi Tengah
Sayor Pauno, Pulau		Pulau	01°18'49.23" S 123°11'45.98" T	Kabupaten Banggai Kepulauan, Provinsi Sulawesi Tengah
Sekaka Taha, Pulau		Pulau	03°17'54.31" S 122°22'38.94" T	Kabupaten Morowali, Provinsi Sulawesi Tengah
Sekaka, Pulau		Pulau	03°17'57.00" S 122°22'36.00" T	Kabupaten Morowali, Provinsi Sulawesi Tengah
Sendeng Naulu, Pulau		Pulau	01°44'28.00" S 123°21'11.99" T	Kabupaten Banggai Laut, Provinsi Sulawesi Tengah
Senomadilau, Pulau		Pulau	03°08'15.15" S 122°37'19.84" T	Kabupaten Morowali, Provinsi Sulawesi Tengah
Serebingko Kecil, Pulau		Pulau	03°07'51.75" S 122°37'37.48" T	Kabupaten Morowali, Provinsi Sulawesi Tengah
Serebingko, Pulau		Pulau	03°07'52.00" S 122°37'36.00" T	Kabupaten Morowali, Provinsi Sulawesi Tengah
Sero, Pulau		Pulau	01°33'08.52" S 123°08'08.90" T	Kabupaten Banggai Kepulauan, Provinsi Sulawesi Tengah
Serre Atas, Pulau		Pulau	00°26'10.97" S 122°04'03.49" T	Kabupaten Tojo Una Una, Provinsi Sulawesi Tengah
Serre Bawah, Pulau		Pulau	00°26'24.69" S 122°04'05.79" T	Kabupaten Tojo Una Una, Provinsi Sulawesi Tengah
Serre Tengah, Pulau		Pulau	00°26'20.00" S 122°04'04.10" T	Kabupaten Tojo Una Una, Provinsi Sulawesi Tengah
Siali, Pulau		Pulau	00°25'39.27" S 122°04'00.43" T	Kabupaten Tojo Una Una, Provinsi Sulawesi Tengah
Siatu, Pulau		Pulau	00°28'39.05" S 121°41'27.78" T	Kabupaten Tojo Una Una, Provinsi Sulawesi Tengah
Sibadu, Pulau		Pulau	03°16'21.75" S 122°23'46.41" T	Kabupaten Morowali, Provinsi Sulawesi Tengah
Sidu, Pulau		Pulau	02°06'35.54" S 123°48'25.54" T	Kabupaten Banggai Laut, Provinsi Sulawesi Tengah
Sigala Togong, Pulau		Pulau	01°34'04.64" S 123°14'35.70" T	Kabupaten Banggai Kepulauan, Provinsi Sulawesi Tengah
Sigandan, Pulau		Pulau	01°03'00.00" U 120°36'58.00" T	Kabupaten Toli Toli, Provinsi Sulawesi Tengah
Sijakir, Pulau		Pulau	00°26'30.65" S 122°06'07.10" T	Kabupaten Tojo Una Una, Provinsi Sulawesi Tengah
Sila Po'Ong, Pulau		Pulau	00°26'18.49" S 122°05'03.08" T	Kabupaten Tojo Una Una, Provinsi Sulawesi Tengah
Silangkuh Besar, Pulau		Pulau	03°13'59.11" S 122°21'15.22" T	Kabupaten Morowali, Provinsi Sulawesi Tengah
Silangkuh Kecil, Pulau		Pulau	03°14'02.57" S 122°21'11.18" T	Kabupaten Morowali, Provinsi Sulawesi Tengah
Silapaong Basar, Pulau		Pulau	00°26'31.99" S 122°04'59.99" T	Kabupaten Tojo Una Una, Provinsi Sulawesi Tengah

Nama Rupabumi	Nama Lain	Unsur Rupabumi	Koordinat	Keterangan Wilayah
Silapaong Dikki, Pulau		Pulau	00°26'26.00" S 122°04'53.00" T	Kabupaten Tojo Una Una, Provinsi Sulawesi Tengah
Silendo Selatan, Pulau		Pulau	00°26'07.00" S 121°56'08.00" T	Kabupaten Tojo Una Una, Provinsi Sulawesi Tengah
Silendo Utara, Pulau		Pulau	00°25'58.00" S 121°56'13.99" T	Kabupaten Tojo Una Una, Provinsi Sulawesi Tengah
Sillangan, Pulau		Pulau	00°28'36.31" S 121°41'54.76" T	Kabupaten Tojo Una Una, Provinsi Sulawesi Tengah
Simatang, Pulau		Pulau	01°02'34.00" U 120°23'02.00" T	Kabupaten Toli Toli, Provinsi Sulawesi Tengah
Simogaling, Pulau		Pulau	00°21'51.86" U 120°38'51.72" T	Kabupaten Parigi Moutong, Provinsi Sulawesi Tengah
Sinangga, Pulau		Pulau	01°36'23.89" S 123°12'52.89" T	Kabupaten Banggai Kepulauan, Provinsi Sulawesi Tengah
Sinapau Babasal, Pulau		Pulau	01°53'40.87" S 123°06'19.23" T	Kabupaten Banggai Laut, Provinsi Sulawesi Tengah
Sinapau Pauno, Pulau		Pulau	01°53'41.85" S 123°06'16.85" T	Kabupaten Banggai Laut, Provinsi Sulawesi Tengah
Sinindi Dindi, Pulau		Pulau	00°26'12.99" S 122°06'14.00" T	Kabupaten Tojo Una Una, Provinsi Sulawesi Tengah
Sinindi, Pulau		Pulau	00°26'16.51" S 122°05'56.45" T	Kabupaten Tojo Una Una, Provinsi Sulawesi Tengah
Siomang, Pulau		Pulau	00°59'03.99" U 120°43'00.99" T	Kabupaten Toli Toli, Provinsi Sulawesi Tengah
Sipagalih, Pulau		Pulau	01°54'38.62" S 123°38'34.23" T	Kabupaten Banggai Laut, Provinsi Sulawesi Tengah
Sireh, Pulau		Pulau	00°26'15.62" S 122°04'56.33" T	Kabupaten Tojo Una Una, Provinsi Sulawesi Tengah
Sisikon Togong, Pulau		Pulau	01°33'07.81" S 122°56'33.58" T	Kabupaten Banggai Kepulauan, Provinsi Sulawesi Tengah
Sisiokibulo, Pulau		Pulau	01°30'34.14" S 122°47'21.14" T	Kabupaten Banggai Kepulauan, Provinsi Sulawesi Tengah
Sitaka Besar, Pulau		Pulau	03°19'27.45" S 122°23'45.96" T	Kabupaten Morowali, Provinsi Sulawesi Tengah
Sitaka Darat, Pulau		Pulau	03°19'36.20" S 122°23'40.24" T	Kabupaten Morowali, Provinsi Sulawesi Tengah
Sitaka Kecil, Pulau		Pulau	03°19'30.59" S 122°23'46.17" T	Kabupaten Morowali, Provinsi Sulawesi Tengah
Sitaka Laut, Pulau		Pulau	03°19'41.02" S 122°23'38.46" T	Kabupaten Morowali, Provinsi Sulawesi Tengah
Sitanga, Pulau		Pulau	01°23'21.29" S 123°04'13.04" T	Kabupaten Banggai Kepulauan, Provinsi Sulawesi Tengah
Solando Besar, Pulau		Pulau	01°20'15.48" U 120°47'32.04" T	Kabupaten Toli Toli, Provinsi Sulawesi Tengah
Solando Kecil, Pulau		Pulau	01°20'10.31" U 120°47'50.84" T	Kabupaten Toli Toli, Provinsi Sulawesi Tengah
Solando, Pulau		Pulau	01°20'10.00" U 120°47'46.00" T	Kabupaten Toli Toli, Provinsi Sulawesi Tengah
Solisi, Pulau		Pulau	00°25'31.86" S 122°04'09.72" T	Kabupaten Tojo Una Una, Provinsi Sulawesi Tengah
Solongan, Pulau		Pulau	01°23'22.99" S 123°09'33.00" T	Kabupaten Banggai Kepulauan, Provinsi Sulawesi Tengah
Sombori, Pulau		Pulau	03°17'01.00" S 122°25'36.00" T	Kabupaten Morowali, Provinsi Sulawesi Tengah
Sombuan, Pulau		Pulau	01°28'26.00" S 122°47'13.99" T	Kabupaten Banggai Kepulauan, Provinsi Sulawesi Tengah

Nama Rupabumi	Nama Lain	Unsur Rupabumi	Koordinat	Keterangan Wilayah
Sondang Togongo, Pulau		Pulau	01°37'31.39" S 123°11'05.98" T	Kabupaten Banggai Kepulauan, Provinsi Sulawesi Tengah
Sondang, Pulau		Pulau	01°37'23.99" S 123°11'12.00" T	Kabupaten Banggai Kepulauan, Provinsi Sulawesi Tengah
Songolungun, Pulau		Pulau	01°19'50.00" S 123°12'38.99" T	Kabupaten Banggai Kepulauan, Provinsi Sulawesi Tengah
Sonit, Pulau		Pulau	01°45'30.61" S 124°10'21.05" T	Kabupaten Banggai Laut, Provinsi Sulawesi Tengah
Sopabojoana, Pulau		Pulau	00°21'33.99" U 120°45'29.00" T	Kabupaten Parigi Moutong, Provinsi Sulawesi Tengah
Sosoat, Pulau		Pulau	01°31'41.99" S 123°14'51.00" T	Kabupaten Banggai Kepulauan, Provinsi Sulawesi Tengah
Sosoatmatanga, Pulau		Pulau	01°43'28.32" S 123°34'42.32" T	Kabupaten Banggai Laut, Provinsi Sulawesi Tengah
Sosomon, Pulau		Pulau	00°52'38.19" S 123°04'30.78" T	Kabupaten Banggai, Provinsi Sulawesi Tengah
Sosula, Pulau		Pulau	01°34'14.90" S 123°14'40.84" T	Kabupaten Banggai Kepulauan, Provinsi Sulawesi Tengah
Souwan, Pulau		Pulau	01°23'15.76" S 123°04'10.25" T	Kabupaten Banggai Kepulauan, Provinsi Sulawesi Tengah
Sowong, Pulau		Pulau	01°23'29.01" S 123°04'14.02" T	Kabupaten Banggai Kepulauan, Provinsi Sulawesi Tengah
Stagal, Pulau		Pulau	03°13'13.00" S 122°37'59.00" T	Kabupaten Morowali, Provinsi Sulawesi Tengah
Sumangat, Pulau		Pulau	00°59'12.99" U 120°43'55.99" T	Kabupaten Toli Toli, Provinsi Sulawesi Tengah
Sumba, Pulau		Pulau	03°16'16.70" S 122°23'45.08" T	Kabupaten Morowali, Provinsi Sulawesi Tengah
Sumpala Dua, Pulau		Pulau	00°28'37.97" S 121°41'20.09" T	Kabupaten Tojo Una Una, Provinsi Sulawesi Tengah
Sumpala Kecil, Pulau		Pulau	00°24'46.21" S 121°49'41.36" T	Kabupaten Tojo Una Una, Provinsi Sulawesi Tengah
Sumpala Satu, Pulau		Pulau	00°28'41.47" S 121°41'20.05" T	Kabupaten Tojo Una Una, Provinsi Sulawesi Tengah
Sumpala Tiga, Pulau		Pulau	00°28'40.91" S 121°41'20.74" T	Kabupaten Tojo Una Una, Provinsi Sulawesi Tengah
Sumpala, Pulau		Pulau	00°25'53.33" S 122°07'00.32" T	Kabupaten Tojo Una Una, Provinsi Sulawesi Tengah
Sumpala, Pulau		Pulau	00°24'55.00" S 121°49'40.00" T	Kabupaten Tojo Una Una, Provinsi Sulawesi Tengah
Sungono, Pulau		Pulau	01°18'51.15" S 123°06'42.47" T	Kabupaten Banggai Kepulauan, Provinsi Sulawesi Tengah
Supangit, Pulau		Pulau	01°57'10.00" S 123°42'55.00" T	Kabupaten Banggai Laut, Provinsi Sulawesi Tengah
Taapon, Pulau		Pulau	01°36'17.53" S 123°13'15.68" T	Kabupaten Banggai Kepulauan, Provinsi Sulawesi Tengah
Tabara Dua, Pulau		Pulau	00°30'21.27" S 121°44'14.83" T	Kabupaten Tojo Una Una, Provinsi Sulawesi Tengah
Tabara Satu, Pulau		Pulau	00°30'23.20" S 121°44'14.10" T	Kabupaten Tojo Una Una, Provinsi Sulawesi Tengah
Tabara Tiga, Pulau		Pulau	00°30'18.18" S 121°44'14.68" T	Kabupaten Tojo Una Una, Provinsi Sulawesi Tengah
Tabudurian, Pulau		Pulau	00°30'16.99" S 121°50'52.00" T	Kabupaten Tojo Una Una, Provinsi Sulawesi Tengah
Tadinang, Pulau		Pulau	03°01'28.99" S 122°21'50.00" T	Kabupaten Morowali, Provinsi Sulawesi Tengah

Nama Rupabumi	Nama Lain	Unsur Rupabumi	Koordinat	Keterangan Wilayah
Taduno Babasal, Pulau		Pulau	01°56'57.00" S 123°42'40.00" T	Kabupaten Banggai Laut, Provinsi Sulawesi Tengah
Taduno Pauno, Pulau		Pulau	01°25'49.66" S 123°17'05.92" T	Kabupaten Banggai Kepulauan, Provinsi Sulawesi Tengah
Taduno Pauno, Pulau		Pulau	01°57'07.99" S 123°42'32.00" T	Kabupaten Banggai Laut, Provinsi Sulawesi Tengah
Taduno Tanga, Pulau		Pulau	01°57'04.00" S 123°42'46.00" T	Kabupaten Banggai Laut, Provinsi Sulawesi Tengah
Taduno Tatandak, Pulau		Pulau	01°57'13.93" S 123°42'45.15" T	Kabupaten Banggai Laut, Provinsi Sulawesi Tengah
Taduno, Pulau		Pulau	01°25'32.99" S 123°17'13.99" T	Kabupaten Banggai Kepulauan, Provinsi Sulawesi Tengah
Taduno, Pulau		Pulau	02°04'26.91" S 123°52'13.09" T	Kabupaten Banggai Laut, Provinsi Sulawesi Tengah
Tadunomatanga, Pulau		Pulau	01°42'52.13" S 123°35'53.24" T	Kabupaten Banggai Laut, Provinsi Sulawesi Tengah
Taha, Pulau		Pulau	00°26'39.92" S 122°05'42.67" T	Kabupaten Tojo Una Una, Provinsi Sulawesi Tengah
Taipi, Pulau		Pulau	00°20'06.00" S 121°51'04.00" T	Kabupaten Tojo Una Una, Provinsi Sulawesi Tengah
Takal, Pulau		Pulau	01°17'15.00" S 123°12'04.00" T	Kabupaten Banggai Kepulauan, Provinsi Sulawesi Tengah
Takuhak, Pulau		Pulau	00°13'07.00" S 122°15'52.99" T	Kabupaten Tojo Una Una, Provinsi Sulawesi Tengah
Takulak, Pulau		Pulau	00°28'25.00" S 121°55'45.00" T	Kabupaten Tojo Una Una, Provinsi Sulawesi Tengah
Talam Babasal, Pulau		Pulau	01°37'22.15" S 123°11'44.09" T	Kabupaten Banggai Kepulauan, Provinsi Sulawesi Tengah
Talam Pauno, Pulau		Pulau	01°37'06.02" S 123°11'54.67" T	Kabupaten Banggai Kepulauan, Provinsi Sulawesi Tengah
Talam Selatan, Pulau		Pulau	02°04'45.19" S 123°52'02.93" T	Kabupaten Banggai Laut, Provinsi Sulawesi Tengah
Talam, Pulau		Pulau	00°52'49.35" S 123°04'32.32" T	Kabupaten Banggai, Provinsi Sulawesi Tengah
Talatakoh, Pulau		Pulau	00°21'42.36" S 122°06'18.25" T	Kabupaten Tojo Una Una, Provinsi Sulawesi Tengah
Talawanga, Pulau		Pulau	00°19'26.00" S 122°02'03.00" T	Kabupaten Tojo Una Una, Provinsi Sulawesi Tengah
Talempo, Pulau		Pulau	00°28'41.97" S 121°41'23.30" T	Kabupaten Tojo Una Una, Provinsi Sulawesi Tengah
Talepo Lalongo Timur, Pulau		Pulau	01°57'33.59" S 123°39'28.59" T	Kabupaten Banggai Laut, Provinsi Sulawesi Tengah
Talepo Pauno, Pulau		Pulau	01°57'47.09" S 123°39'28.91" T	Kabupaten Banggai Laut, Provinsi Sulawesi Tengah
Talikan, Pulau		Pulau	01°55'55.99" S 123°42'04.00" T	Kabupaten Banggai Laut, Provinsi Sulawesi Tengah
Tam'Ayon, Pulau		Pulau	01°34'08.89" S 123°14'35.01" T	Kabupaten Banggai Kepulauan, Provinsi Sulawesi Tengah
Tamaeloboang, Pulau		Pulau	01°19'09.99" S 123°12'54.00" T	Kabupaten Banggai Kepulauan, Provinsi Sulawesi Tengah
Tambangoni Satu, Pulau		Pulau	00°32'03.43" S 121°38'46.66" T	Kabupaten Tojo Una Una, Provinsi Sulawesi Tengah
Tambangoni Tiga, Pulau		Pulau	00°32'07.19" S 121°38'39.89" T	Kabupaten Tojo Una Una, Provinsi Sulawesi Tengah
Tambangonira Dua, Pulau		Pulau	00°32'11.09" S 121°38'48.49" T	Kabupaten Tojo Una Una, Provinsi Sulawesi Tengah



Nama Rupabumi	Nama Lain	Unsur Rupabumi	Koordinat	Keterangan Wilayah
Tambaton, Pulau		Pulau	01°53'51.00" S 123°10'57.00" T	Kabupaten Banggai Laut, Provinsi Sulawesi Tengah
Tambelan, Pulau		Pulau	01°19'41.99" S 123°12'58.00" T	Kabupaten Banggai Kepulauan, Provinsi Sulawesi Tengah
Tambun Barat Daya, Pulau		Pulau	01°13'08.66" S 123°24'29.30" T	Kabupaten Banggai Kepulauan, Provinsi Sulawesi Tengah
Tambun Barat, Pulau		Pulau	01°13'13.27" S 123°24'32.75" T	Kabupaten Banggai Kepulauan, Provinsi Sulawesi Tengah
Tambun Besar, Pulau		Pulau	01°12'57.84" S 123°24'39.96" T	Kabupaten Banggai Kepulauan, Provinsi Sulawesi Tengah
Tambun Darat, Pulau		Pulau	01°13'28.47" S 123°24'46.90" T	Kabupaten Banggai Kepulauan, Provinsi Sulawesi Tengah
Tambun Popitu, Pulau		Pulau	01°13'52.14" S 123°24'44.53" T	Kabupaten Banggai Kepulauan, Provinsi Sulawesi Tengah
Tambun Selatan, Pulau		Pulau	01°13'18.58" S 123°24'37.23" T	Kabupaten Banggai Kepulauan, Provinsi Sulawesi Tengah
Tambun Tanga, Pulau		Pulau	01°13'16.45" S 123°24'46.92" T	Kabupaten Banggai Kepulauan, Provinsi Sulawesi Tengah
Tambun Tenggara, Pulau		Pulau	01°13'32.72" S 123°24'59.12" T	Kabupaten Banggai Kepulauan, Provinsi Sulawesi Tengah
Tambun Timur, Pulau		Pulau	01°13'09.52" S 123°24'33.81" T	Kabupaten Banggai Kepulauan, Provinsi Sulawesi Tengah
Tambun, Pulau		Pulau	00°19'42.47" S 121°55'30.94" T	Kabupaten Tojo Una Una, Provinsi Sulawesi Tengah
Tamentak, Pulau		Pulau	00°28'01.89" S 121°42'06.67" T	Kabupaten Tojo Una Una, Provinsi Sulawesi Tengah
Tampelekan, Pulau		Pulau	00°59'57.99" U 120°22'31.00" T	Kabupaten Toli Toli, Provinsi Sulawesi Tengah
Tanalan Babasal, Pulau		Pulau	02°05'44.00" S 123°44'49.99" T	Kabupaten Banggai Laut, Provinsi Sulawesi Tengah
Tanalan Pauno, Pulau		Pulau	02°04'57.00" S 123°44'39.99" T	Kabupaten Banggai Laut, Provinsi Sulawesi Tengah
Tandak, Togong		Pulau	01°20'23.27" S 123°12'28.29" T	Kabupaten Banggai Kepulauan, Provinsi Sulawesi Tengah
Tandaka, Pulau		Pulau	00°26'10.00" S 122°06'41.00" T	Kabupaten Tojo Una Una, Provinsi Sulawesi Tengah
Tangah, Pulau		Pulau	01°56'44.00" S 121°21'45.00" T	Kabupaten Morowali Utara, Provinsi Sulawesi Tengah
Tangkejeng, Pulau		Pulau	00°15'45.00" S 122°09'06.99" T	Kabupaten Tojo Una Una, Provinsi Sulawesi Tengah
Tangkiyan, Pulau		Pulau	00°20'35.99" S 121°52'52.00" T	Kabupaten Tojo Una Una, Provinsi Sulawesi Tengah
Tangkoleh, Pulau		Pulau	01°52'38.79" S 123°06'29.88" T	Kabupaten Banggai Laut, Provinsi Sulawesi Tengah
Tangkuladi, Pulau		Pulau	00°36'23.00" S 123°20'06.00" T	Kabupaten Banggai, Provinsi Sulawesi Tengah
Tanjungpemali, Pulau		Pulau	03°15'25.51" S 122°21'47.31" T	Kabupaten Morowali, Provinsi Sulawesi Tengah
Tanoka Besar, Pulau		Pulau	01°56'25.80" S 121°25'18.14" T	Kabupaten Morowali Utara, Provinsi Sulawesi Tengah
Tanoka Kecil, Pulau		Pulau	01°56'24.56" S 121°25'17.50" T	Kabupaten Morowali Utara, Provinsi Sulawesi Tengah
Tanoka, Pulau		Pulau	01°59'53.00" S 121°21'06.00" T	Kabupaten Morowali Utara, Provinsi Sulawesi Tengah
Tapohulu, Pulau		Pulau	01°55'54.99" S 121°19'44.00" T	Kabupaten Morowali Utara, Provinsi Sulawesi Tengah



Nama Rupabumi	Nama Lain	Unsur Rupabumi	Koordinat	Keterangan Wilayah
Tarape, Pulau		Pulau	03°19'15.89" S 122°24'02.79" T	Kabupaten Morowali, Provinsi Sulawesi Tengah
Tarigangga, Pulau		Pulau	00°24'12.01" S 121°48'45.22" T	Kabupaten Tojo Una Una, Provinsi Sulawesi Tengah
Taring, Pulau		Pulau	00°42'00.00" U 120°02'11.00" T	Kabupaten Donggala, Provinsi Sulawesi Tengah
Taringke Utara, Pulau		Pulau	03°14'11.65" S 122°21'43.74" T	Kabupaten Morowali, Provinsi Sulawesi Tengah
Tatandak, Togong		Pulau	01°53'21.00" S 123°41'47.00" T	Kabupaten Banggai Laut, Provinsi Sulawesi Tengah
Tatangkorok, Pulau		Pulau	01°56'42.28" S 123°28'32.18" T	Kabupaten Banggai Laut, Provinsi Sulawesi Tengah
Taule, Pulau		Pulau	00°15'42.99" S 122°07'14.99" T	Kabupaten Tojo Una Una, Provinsi Sulawesi Tengah
Taupan, Pulau		Pulau	00°35'21.00" S 121°37'37.99" T	Kabupaten Tojo Una Una, Provinsi Sulawesi Tengah
Telle, Pulau		Pulau	03°16'40.16" S 122°25'26.82" T	Kabupaten Morowali, Provinsi Sulawesi Tengah
Telogo, Pulau		Pulau	00°25'20.78" S 122°25'54.98" T	Kabupaten Banggai, Provinsi Sulawesi Tengah
Tembang, Pulau		Pulau	00°38'35.99" S 122°44'57.99" T	Kabupaten Banggai, Provinsi Sulawesi Tengah
Tembelak, Pulau		Pulau	01°20'12.99" S 123°12'29.00" T	Kabupaten Banggai Kepulauan, Provinsi Sulawesi Tengah
Tende Dua, Pulau		Pulau	00°30'31.87" S 121°45'51.67" T	Kabupaten Tojo Una Una, Provinsi Sulawesi Tengah
Tende Satu, Pulau		Pulau	00°30'33.29" S 121°45'42.44" T	Kabupaten Tojo Una Una, Provinsi Sulawesi Tengah
Tende Tiga, Pulau		Pulau	00°30'28.00" S 121°46'05.99" T	Kabupaten Tojo Una Una, Provinsi Sulawesi Tengah
Tende, Pulau		Pulau	01°10'04.00" U 120°47'08.00" T	Kabupaten Toli Toli, Provinsi Sulawesi Tengah
Tenga, Pulau		Pulau	00°22'59.99" U 120°37'59.99" T	Kabupaten Parigi Moutong, Provinsi Sulawesi Tengah
Tengah, Pulau		Pulau	01°34'07.68" S 123°28'09.39" T	Kabupaten Banggai Laut, Provinsi Sulawesi Tengah
Tengah, Pulau		Pulau	03°22'40.00" S 122°36'15.00" T	Kabupaten Morowali, Provinsi Sulawesi Tengah
Tengah, Pulau		Pulau	00°20'35.00" S 122°07'45.99" T	Kabupaten Tojo Una Una, Provinsi Sulawesi Tengah
Tenggong, Pulau		Pulau	00°25'52.00" S 122°06'40.00" T	Kabupaten Tojo Una Una, Provinsi Sulawesi Tengah
Teo, Togong		Pulau	01°37'34.74" S 122°03'24.35" T	Kabupaten Morowali Utara, Provinsi Sulawesi Tengah
Tetapen, Pulau		Pulau	01°19'41.99" S 123°07'05.00" T	Kabupaten Banggai Kepulauan, Provinsi Sulawesi Tengah
Tetembonti, Pulau		Pulau	01°42'47.99" S 121°52'17.00" T	Kabupaten Morowali Utara, Provinsi Sulawesi Tengah
Tetemon, Togong		Pulau	01°33'22.70" S 122°56'19.59" T	Kabupaten Banggai Kepulauan, Provinsi Sulawesi Tengah
Tibalat, Pulau		Pulau	02°08'55.00" S 123°10'50.00" T	Kabupaten Banggai Laut, Provinsi Sulawesi Tengah
Tibo Dua, Pulau		Pulau	00°30'25.76" S 121°45'19.54" T	Kabupaten Tojo Una Una, Provinsi Sulawesi Tengah
Tibo Satu, Pulau		Pulau	00°30'28.00" S 121°45'16.99" T	Kabupaten Tojo Una Una, Provinsi Sulawesi Tengah

Nama Rupabumi	Nama Lain	Unsur Rupabumi	Koordinat	Keterangan Wilayah
Tibo Tiga, Pulau		Pulau	00°30'24.79" S 121°45'23.00" T	Kabupaten Tojo Una Una, Provinsi Sulawesi Tengah
Tiga Dalam, Pulau		Pulau	01°04'08.22" U 120°36'45.68" T	Kabupaten Toli Toli, Provinsi Sulawesi Tengah
Tiga Luar, Pulau		Pulau	01°04'14.99" U 120°36'55.18" T	Kabupaten Toli Toli, Provinsi Sulawesi Tengah
Tiga Selatan, Pulau		Pulau	01°12'53.75" U 121°26'02.10" T	Kabupaten Buol, Provinsi Sulawesi Tengah
Tiga Tengah, Pulau		Pulau	01°12'56.94" U 121°26'00.45" T	Kabupaten Buol, Provinsi Sulawesi Tengah
Tiga Tengah, Pulau		Pulau	01°04'12.85" U 120°36'53.07" T	Kabupaten Toli Toli, Provinsi Sulawesi Tengah
Tiga Utara, Pulau		Pulau	01°12'59.09" U 121°26'02.41" T	Kabupaten Buol, Provinsi Sulawesi Tengah
Tiga, Pulau		Pulau	01°33'59.00" S 123°28'08.00" T	Kabupaten Banggai Laut, Provinsi Sulawesi Tengah
Tiga, Pulau		Pulau	03°21'45.00" S 122°35'30.00" T	Kabupaten Morowali, Provinsi Sulawesi Tengah
Tikala, Pulau		Pulau	01°57'05.76" S 123°43'16.52" T	Kabupaten Banggai Laut, Provinsi Sulawesi Tengah
Tikolobuaya, Pulau		Pulau	00°24'41.12" S 121°50'14.37" T	Kabupaten Tojo Una Una, Provinsi Sulawesi Tengah
Tikus, Pulau		Pulau	01°20'06.00" S 122°45'01.00" T	Kabupaten Banggai Kepulauan, Provinsi Sulawesi Tengah
Tilupang, Pulau		Pulau	00°19'51.35" S 121°54'11.94" T	Kabupaten Tojo Una Una, Provinsi Sulawesi Tengah
Timbokah, Pulau		Pulau	00°26'59.79" S 122°05'29.31" T	Kabupaten Tojo Una Una, Provinsi Sulawesi Tengah
Timpaus, Pulau		Pulau	01°51'09.00" S 124°00'38.99" T	Kabupaten Banggai Laut, Provinsi Sulawesi Tengah
Timpo'O, Pulau		Pulau	00°20'26.77" S 121°53'07.42" T	Kabupaten Tojo Una Una, Provinsi Sulawesi Tengah
Timpusu, Pulau		Pulau	00°26'06.00" S 122°04'58.00" T	Kabupaten Tojo Una Una, Provinsi Sulawesi Tengah
Tina Polang, Pulau		Pulau	00°28'14.95" S 121°43'17.73" T	Kabupaten Tojo Una Una, Provinsi Sulawesi Tengah
Tinakin, Pulau		Pulau	01°36'15.00" S 123°29'40.99" T	Kabupaten Banggai Laut, Provinsi Sulawesi Tengah
Tinakinlaut Dalam, Pulau		Pulau	01°36'05.00" S 123°29'17.00" T	Kabupaten Banggai Laut, Provinsi Sulawesi Tengah
Tinakinlaut Kecil, Pulau		Pulau	01°36'00.00" S 123°29'16.30" T	Kabupaten Banggai Laut, Provinsi Sulawesi Tengah
Tinakinlaut Luar, Pulau		Pulau	01°35'57.99" S 123°29'16.00" T	Kabupaten Banggai Laut, Provinsi Sulawesi Tengah
Tinakitlaut Tengah, Pulau		Pulau	01°35'59.71" S 123°29'13.87" T	Kabupaten Banggai Laut, Provinsi Sulawesi Tengah
Tinalapu, Pulau		Pulau	00°39'50.97" S 122°40'36.86" T	Kabupaten Banggai, Provinsi Sulawesi Tengah
Tinape, Pulau		Pulau	01°18'57.34" S 123°06'38.43" T	Kabupaten Banggai Kepulauan, Provinsi Sulawesi Tengah
Tingaru Barat, Pulau		Pulau	00°20'24.20" S 121°52'51.21" T	Kabupaten Tojo Una Una, Provinsi Sulawesi Tengah
Tingaru Timur, Pulau		Pulau	00°20'26.00" S 121°52'54.95" T	Kabupaten Tojo Una Una, Provinsi Sulawesi Tengah
Tinggilanga, Pulau		Pulau	00°59'39.00" U 120°43'04.00" T	Kabupaten Toli Toli, Provinsi Sulawesi Tengah

Nama Rupabumi	Nama Lain	Unsur Rupabumi	Koordinat	Keterangan Wilayah
Tinopolan Dua, Pulau		Pulau	00°30'33.99" S 121°45'14.00" T	Kabupaten Tojo Una Una, Provinsi Sulawesi Tengah
Tinopolan Satu, Pulau		Pulau	00°30'41.61" S 121°44'50.59" T	Kabupaten Tojo Una Una, Provinsi Sulawesi Tengah
Tira, Pulau		Pulau	03°16'25.00" S 122°24'33.99" T	Kabupaten Morowali, Provinsi Sulawesi Tengah
Tira, Pulau		Pulau	00°24'18.42" S 121°49'31.72" T	Kabupaten Tojo Una Una, Provinsi Sulawesi Tengah
Tiu Bolindang, Pulau		Pulau	01°31'24.20" S 122°47'09.45" T	Kabupaten Banggai Kepulauan, Provinsi Sulawesi Tengah
Tiung, Pulau		Pulau	00°25'15.47" S 122°06'10.19" T	Kabupaten Tojo Una Una, Provinsi Sulawesi Tengah
Tjo, Pulau		Pulau	00°15'39.76" S 122°08'45.69" T	Kabupaten Tojo Una Una, Provinsi Sulawesi Tengah
Toada Kondong, Pulau		Pulau	01°28'36.93" S 123°15'21.40" T	Kabupaten Banggai Kepulauan, Provinsi Sulawesi Tengah
Toadah Kondong, Pulau		Pulau	02°13'53.00" S 123°08'47.00" T	Kabupaten Banggai Laut, Provinsi Sulawesi Tengah
Toado, Pulau		Pulau	02°06'30.37" S 123°55'36.31" T	Kabupaten Banggai Laut, Provinsi Sulawesi Tengah
Tobong, Pulau		Pulau	00°22'09.66" U 120°39'20.41" T	Kabupaten Parigi Moutong, Provinsi Sulawesi Tengah
Tobunan Pauno, Pulau		Pulau	01°48'07.41" S 123°08'40.22" T	Kabupaten Banggai Laut, Provinsi Sulawesi Tengah
Tobunan Tanga, Pulau		Pulau	01°47'51.86" S 123°08'32.70" T	Kabupaten Banggai Laut, Provinsi Sulawesi Tengah
Togean, Pulau		Pulau	00°23'19.00" S 121°57'45.00" T	Kabupaten Tojo Una Una, Provinsi Sulawesi Tengah
Togopi, Pulau		Pulau	00°25'50.99" S 122°04'41.99" T	Kabupaten Tojo Una Una, Provinsi Sulawesi Tengah
Toguan, Pulau		Pulau	00°34'40.00" U 119°47'40.99" T	Kabupaten Donggala, Provinsi Sulawesi Tengah
Toho, Pulau		Pulau	03°13'59.05" S 122°21'41.28" T	Kabupaten Morowali, Provinsi Sulawesi Tengah
Tokogondi, Pulau		Pulau	00°25'25.91" S 121°59'14.49" T	Kabupaten Tojo Una Una, Provinsi Sulawesi Tengah
Tokolongsoa, Pulau		Pulau	02°53'57.73" S 122°12'37.10" T	Kabupaten Morowali, Provinsi Sulawesi Tengah
Tokoluan Pauno, Pulau		Pulau	01°53'25.00" S 123°48'25.99" T	Kabupaten Banggai Laut, Provinsi Sulawesi Tengah
Tokong Babasal, Pulau		Pulau	01°31'46.90" S 122°47'28.45" T	Kabupaten Banggai Kepulauan, Provinsi Sulawesi Tengah
Toku, Pulau		Pulau	00°26'16.02" S 121°45'54.78" T	Kabupaten Tojo Una Una, Provinsi Sulawesi Tengah
Tokubet, Pulau		Pulau	01°43'30.98" S 123°32'50.30" T	Kabupaten Banggai Laut, Provinsi Sulawesi Tengah
Tokulo, Pulau		Pulau	00°25'31.00" S 122°07'32.00" T	Kabupaten Tojo Una Una, Provinsi Sulawesi Tengah
Tolian, Pulau		Pulau	00°52'57.00" S 123°04'37.99" T	Kabupaten Banggai, Provinsi Sulawesi Tengah
Tolisetubono, Pulau		Pulau	01°31'53.00" S 123°29'21.00" T	Kabupaten Banggai Laut, Provinsi Sulawesi Tengah
Tollobundu, Pulau		Pulau	01°55'37.99" S 123°08'55.00" T	Kabupaten Banggai Laut, Provinsi Sulawesi Tengah
Tolobundu, Pulau		Pulau	01°37'35.00" S 123°12'37.00" T	Kabupaten Banggai Kepulauan, Provinsi Sulawesi Tengah

Nama Rupabumi	Nama Lain	Unsur Rupabumi	Koordinat	Keterangan Wilayah
Tolu Barat, Togong		Pulau	01°33'57.38" S 123°28'04.88" T	Kabupaten Banggai Laut, Provinsi Sulawesi Tengah
Tolu Dalam, Togong		Pulau	01°34'09.03" S 123°28'10.36" T	Kabupaten Banggai Laut, Provinsi Sulawesi Tengah
Tolu Selatan, Togong		Pulau	01°29'18.25" S 123°28'19.81" T	Kabupaten Banggai Kepulauan, Provinsi Sulawesi Tengah
Tolu Utara, Togong		Pulau	01°34'06.19" S 123°28'07.79" T	Kabupaten Banggai Laut, Provinsi Sulawesi Tengah
Tombolang, Pulau		Pulau	00°26'40.99" S 121°55'26.00" T	Kabupaten Tojo Una Una, Provinsi Sulawesi Tengah
Tomboti, Pulau		Pulau	01°37'01.71" S 123°12'20.30" T	Kabupaten Banggai Kepulauan, Provinsi Sulawesi Tengah
Tomini, Pulau		Pulau	00°23'49.99" U 120°36'56.99" T	Kabupaten Parigi Moutong, Provinsi Sulawesi Tengah
Tomisik Basal, Pulau		Pulau	02°13'45.22" S 123°08'34.90" T	Kabupaten Banggai Laut, Provinsi Sulawesi Tengah
Tomisik Pouno, Pulau		Pulau	02°14'10.00" S 123°08'26.99" T	Kabupaten Banggai Laut, Provinsi Sulawesi Tengah
Tomisik Tanga, Pulau		Pulau	02°13'43.23" S 123°08'37.08" T	Kabupaten Banggai Laut, Provinsi Sulawesi Tengah
Tondo, Pulau		Pulau	00°20'48.99" S 121°50'20.00" T	Kabupaten Tojo Una Una, Provinsi Sulawesi Tengah
Tondok, Togong		Pulau	01°32'38.00" S 122°56'54.76" T	Kabupaten Banggai Kepulauan, Provinsi Sulawesi Tengah
Tondokan, Pulau		Pulau	01°57'18.00" S 123°43'46.99" T	Kabupaten Banggai Laut, Provinsi Sulawesi Tengah
Tondongi Dua, Pulau		Pulau	00°31'01.82" S 121°40'00.65" T	Kabupaten Tojo Una Una, Provinsi Sulawesi Tengah
Tondongi Empat, Pulau		Pulau	00°31'04.95" S 121°39'58.81" T	Kabupaten Tojo Una Una, Provinsi Sulawesi Tengah
Tondongi Enam, Pulau		Pulau	00°31'16.34" S 121°40'00.89" T	Kabupaten Tojo Una Una, Provinsi Sulawesi Tengah
Tondongi Lima, Pulau		Pulau	00°31'11.15" S 121°39'55.14" T	Kabupaten Tojo Una Una, Provinsi Sulawesi Tengah
Tondongi Satu, Pulau		Pulau	00°31'07.98" S 121°40'00.45" T	Kabupaten Tojo Una Una, Provinsi Sulawesi Tengah
Tondongi Tiga, Pulau		Pulau	00°31'04.51" S 121°39'58.94" T	Kabupaten Tojo Una Una, Provinsi Sulawesi Tengah
Tonga, Pulau		Pulau	01°28'57.41" S 122°46'55.64" T	Kabupaten Banggai Kepulauan, Provinsi Sulawesi Tengah
Tongan, Pulau		Pulau	01°29'42.18" S 122°46'39.76" T	Kabupaten Banggai Kepulauan, Provinsi Sulawesi Tengah
Tonggobubuk, Pulau		Pulau	01°39'04.64" S 123°09'29.41" T	Kabupaten Banggai Kepulauan, Provinsi Sulawesi Tengah
Tonggobuk, Pulau		Pulau	01°33'19.00" S 123°07'54.99" T	Kabupaten Banggai Kepulauan, Provinsi Sulawesi Tengah
Tonggobuk, Pulau		Pulau	01°43'59.00" S 123°07'21.00" T	Kabupaten Banggai Kepulauan, Provinsi Sulawesi Tengah
Tongkabu, Pulau		Pulau	00°18'50.00" S 121°58'57.00" T	Kabupaten Tojo Una Una, Provinsi Sulawesi Tengah
Tongke Darat, Pulau	Pulau Tongk	Pulau	01°25'03.41" S 123°18'02.11" T	Kabupaten Banggai Kepulauan, Provinsi Sulawesi Tengah
Tongke, Pulau		Pulau	01°25'45.00" S 123°17'19.00" T	Kabupaten Banggai Kepulauan, Provinsi Sulawesi Tengah
Tongke, Pulau		Pulau	00°51'08.27" U 120°21'53.19" T	Kabupaten Toli Toli, Provinsi Sulawesi Tengah

Nama Rupabumi	Nama Lain	Unsur Rupabumi	Koordinat	Keterangan Wilayah
Tongkubu, Pulau		Pulau	01°33'27.27" S 123°07'49.95" T	Kabupaten Banggai Kepulauan, Provinsi Sulawesi Tengah
Tongkulung, Pulau		Pulau	01°55'07.30" S 123°46'15.96" T	Kabupaten Banggai Laut, Provinsi Sulawesi Tengah
Tonngobuk Bulit, Pulau		Pulau	01°33'47.10" S 123°07'14.92" T	Kabupaten Banggai Kepulauan, Provinsi Sulawesi Tengah
Tonssi Dua, Pulau		Pulau	00°31'53.10" S 121°49'36.10" T	Kabupaten Tojo Una Una, Provinsi Sulawesi Tengah
Toosan, Pulau		Pulau	00°37'05.00" S 123°21'31.00" T	Kabupaten Banggai, Provinsi Sulawesi Tengah
Topu Besar, Pulau		Pulau	00°28'12.82" S 121°41'14.67" T	Kabupaten Tojo Una Una, Provinsi Sulawesi Tengah
Topu Kecil, Pulau		Pulau	00°28'19.02" S 121°40'59.98" T	Kabupaten Tojo Una Una, Provinsi Sulawesi Tengah
Topu, Pulau		Pulau	00°28'24.60" S 121°40'58.04" T	Kabupaten Tojo Una Una, Provinsi Sulawesi Tengah
Toroh Barrusuang, Pulau		Pulau	01°41'19.00" S 121°56'10.68" T	Kabupaten Morowali Utara, Provinsi Sulawesi Tengah
Toroh Pemali, Pulau		Pulau	03°14'51.31" S 122°22'16.16" T	Kabupaten Morowali, Provinsi Sulawesi Tengah
Toroh Simane, Pulau		Pulau	03°18'03.02" S 122°23'04.92" T	Kabupaten Morowali, Provinsi Sulawesi Tengah
Toroh, Pulau		Pulau	00°28'41.79" S 121°41'22.84" T	Kabupaten Tojo Una Una, Provinsi Sulawesi Tengah
Torohboto, Pulau		Pulau	00°25'54.97" S 122°06'03.69" T	Kabupaten Tojo Una Una, Provinsi Sulawesi Tengah
Torohdituno, Pulau		Pulau	00°25'31.00" S 122°01'43.00" T	Kabupaten Tojo Una Una, Provinsi Sulawesi Tengah
Torohsamangka, Pulau		Pulau	03°05'26.50" S 122°31'38.37" T	Kabupaten Morowali, Provinsi Sulawesi Tengah
Toropot Pauno, Pulau		Pulau	01°59'29.85" S 123°28'48.29" T	Kabupaten Banggai Laut, Provinsi Sulawesi Tengah
Toropot, Pulau		Pulau	01°56'28.11" S 123°39'14.46" T	Kabupaten Banggai Laut, Provinsi Sulawesi Tengah
Torosimane, Pulau		Pulau	03°20'28.00" S 122°23'39.00" T	Kabupaten Morowali, Provinsi Sulawesi Tengah
Torosimane, Pulau		Pulau	03°16'09.18" S 122°23'44.99" T	Kabupaten Morowali, Provinsi Sulawesi Tengah
Torospegan, Pulau		Pulau	03°05'23.69" S 122°31'08.60" T	Kabupaten Morowali, Provinsi Sulawesi Tengah
Totogongo Babasal, Pulau		Pulau	01°53'37.00" S 123°40'53.00" T	Kabupaten Banggai Laut, Provinsi Sulawesi Tengah
Totogongo Pauno, Pulau		Pulau	01°53'47.00" S 123°41'08.00" T	Kabupaten Banggai Laut, Provinsi Sulawesi Tengah
Totolu, Pulau		Pulau	01°18'59.75" S 123°06'40.51" T	Kabupaten Banggai Kepulauan, Provinsi Sulawesi Tengah
Totoson, Togong		Pulau	01°34'57.16" S 122°55'37.39" T	Kabupaten Banggai Kepulauan, Provinsi Sulawesi Tengah
Totuku Babasal, Pulau		Pulau	02°05'44.00" S 123°19'50.99" T	Kabupaten Banggai Laut, Provinsi Sulawesi Tengah
Totuku Pauno, Pulau		Pulau	02°06'20.99" S 123°19'17.00" T	Kabupaten Banggai Laut, Provinsi Sulawesi Tengah
Toulan Besar, Pulau		Pulau	01°32'39.00" S 123°28'23.99" T	Kabupaten Banggai Laut, Provinsi Sulawesi Tengah
Toulan Kecil, Pulau		Pulau	01°33'49.00" S 123°28'07.00" T	Kabupaten Banggai Laut, Provinsi Sulawesi Tengah

Nama Rupabumi	Nama Lain	Unsur Rupabumi	Koordinat	Keterangan Wilayah
Towo Barat, Pulau		Pulau	00°24'49.00" S 122°08'44.00" T	Kabupaten Tojo Una Una, Provinsi Sulawesi Tengah
Towo Timur, Pulau		Pulau	00°24'47.99" S 122°08'52.00" T	Kabupaten Tojo Una Una, Provinsi Sulawesi Tengah
Towo, Pulau		Pulau	00°24'49.61" S 122°08'48.28" T	Kabupaten Tojo Una Una, Provinsi Sulawesi Tengah
Tubbor, Pulau		Pulau	00°28'09.99" S 121°41'38.54" T	Kabupaten Tojo Una Una, Provinsi Sulawesi Tengah
Tubbu, Pulau		Pulau	00°25'00.12" S 121°49'25.86" T	Kabupaten Tojo Una Una, Provinsi Sulawesi Tengah
Tuber, Pulau		Pulau	00°20'07.00" S 121°54'59.00" T	Kabupaten Tojo Una Una, Provinsi Sulawesi Tengah
Tudak Bulusan, Pulau		Pulau	01°33'21.16" S 123°14'36.43" T	Kabupaten Banggai Kepulauan, Provinsi Sulawesi Tengah
Tudak Bulusan, Pulau		Pulau	01°38'16.96" S 123°09'56.77" T	Kabupaten Banggai Kepulauan, Provinsi Sulawesi Tengah
Tudak Matimbukuk, Pulau		Pulau	01°33'19.83" S 123°14'24.77" T	Kabupaten Banggai Kepulauan, Provinsi Sulawesi Tengah
Tudak Matimbulan, Pulau		Pulau	01°38'26.99" S 123°09'34.99" T	Kabupaten Banggai Kepulauan, Provinsi Sulawesi Tengah
Tudak, Pulau		Pulau	01°38'05.30" S 123°10'02.20" T	Kabupaten Banggai Kepulauan, Provinsi Sulawesi Tengah
Tukoh Babagang Barat, Pulau		Pulau	03°17'16.39" S 122°25'33.48" T	Kabupaten Morowali, Provinsi Sulawesi Tengah
Tukoh Babagang Selatan, Pulau		Pulau	03°17'20.60" S 122°25'37.47" T	Kabupaten Morowali, Provinsi Sulawesi Tengah
Tukoh Babagang Timur, Pulau		Pulau	03°17'17.56" S 122°25'42.17" T	Kabupaten Morowali, Provinsi Sulawesi Tengah
Tukoh Baloah Besar, Pulau		Pulau	03°15'52.59" S 122°24'50.71" T	Kabupaten Morowali, Provinsi Sulawesi Tengah
Tukoh Baloah Kecil, Pulau		Pulau	03°15'54.51" S 122°24'51.40" T	Kabupaten Morowali, Provinsi Sulawesi Tengah
Tukoh Bangau Besar, Pulau		Pulau	03°13'40.69" S 122°22'05.59" T	Kabupaten Morowali, Provinsi Sulawesi Tengah
Tukoh Bangau Kecil, Pulau		Pulau	03°13'48.08" S 122°22'04.32" T	Kabupaten Morowali, Provinsi Sulawesi Tengah
Tukoh Bangau, Pulau		Pulau	03°13'41.04" S 122°22'07.07" T	Kabupaten Morowali, Provinsi Sulawesi Tengah
Tukoh Baruga Kecil, Pulau		Pulau	01°33'01.18" S 123°33'46.87" T	Kabupaten Banggai Laut, Provinsi Sulawesi Tengah
Tukoh Bojaniah, Pulau		Pulau	01°35'37.71" S 123°35'37.24" T	Kabupaten Banggai Laut, Provinsi Sulawesi Tengah
Tukoh Bokoh Besar, Pulau		Pulau	03°16'22.62" S 122°25'17.42" T	Kabupaten Morowali, Provinsi Sulawesi Tengah
Tukoh Bokoh Kecil, Pulau		Pulau	03°16'22.28" S 122°25'15.09" T	Kabupaten Morowali, Provinsi Sulawesi Tengah
Tukoh Burikan, Pulau		Pulau	03°15'29.57" S 122°24'51.03" T	Kabupaten Morowali, Provinsi Sulawesi Tengah
Tukoh Buwah, Pulau		Pulau	01°39'17.83" S 123°37'07.58" T	Kabupaten Banggai Laut, Provinsi Sulawesi Tengah
Tukoh Dongkala Kecil, Pulau		Pulau	03°20'40.40" S 122°23'47.10" T	Kabupaten Morowali, Provinsi Sulawesi Tengah
Tukoh Gala, Pulau		Pulau	03°14'56.85" S 122°22'13.36" T	Kabupaten Morowali, Provinsi Sulawesi Tengah
Tukoh Gama Barat, Pulau		Pulau	03°15'17.70" S 122°22'29.68" T	Kabupaten Morowali, Provinsi Sulawesi Tengah



Nama Rupabumi	Nama Lain	Unsur Rupabumi	Koordinat	Keterangan Wilayah
Tukoh Gama Timur, Pulau		Pulau	03°14'55.14" S 122°22'16.63" T	Kabupaten Morowali, Provinsi Sulawesi Tengah
Tukoh Garoh, Pulau		Pulau	01°28'04.29" S 123°33'33.31" T	Kabupaten Banggai Laut, Provinsi Sulawesi Tengah
Tukoh Jerangkeng, Pulau		Pulau	03°14'18.71" S 122°21'59.94" T	Kabupaten Morowali, Provinsi Sulawesi Tengah
Tukoh Kallo Barat, Pulau		Pulau	03°14'01.82" S 122°21'20.02" T	Kabupaten Morowali, Provinsi Sulawesi Tengah
Tukoh Kallo Besar, Pulau		Pulau	03°13'59.76" S 122°21'22.52" T	Kabupaten Morowali, Provinsi Sulawesi Tengah
Tukoh Kallo Besar, Pulau		Pulau	03°14'16.59" S 122°21'20.20" T	Kabupaten Morowali, Provinsi Sulawesi Tengah
Tukoh Kallo Kecil, Pulau		Pulau	03°14'15.93" S 122°21'19.14" T	Kabupaten Morowali, Provinsi Sulawesi Tengah
Tukoh Kallo, Pulau		Pulau	03°07'03.58" S 122°35'25.91" T	Kabupaten Morowali, Provinsi Sulawesi Tengah
Tukoh Kalumpah Barat, Pulau		Pulau	01°35'36.11" S 123°35'21.63" T	Kabupaten Banggai Laut, Provinsi Sulawesi Tengah
Tukoh Kalumpah Timur, Pulau		Pulau	01°35'35.37" S 123°35'25.46" T	Kabupaten Banggai Laut, Provinsi Sulawesi Tengah
Tukoh Karangangah, Pulau		Pulau	01°36'41.38" S 123°36'52.25" T	Kabupaten Banggai Laut, Provinsi Sulawesi Tengah
Tukoh Kasurang, Pulau		Pulau	01°27'38.72" S 123°33'19.20" T	Kabupaten Banggai Laut, Provinsi Sulawesi Tengah
Tukoh Kima, Pulau		Pulau	03°14'12.36" S 122°20'43.76" T	Kabupaten Morowali, Provinsi Sulawesi Tengah
Tukoh Konde, Pulau		Pulau	03°05'22.07" S 122°31'09.06" T	Kabupaten Morowali, Provinsi Sulawesi Tengah
Tukoh Kosoppeh, Pulau		Pulau	01°36'25.82" S 123°36'47.54" T	Kabupaten Banggai Laut, Provinsi Sulawesi Tengah
Tukoh Kulingkima, Pulau		Pulau	03°15'33.07" S 122°22'59.74" T	Kabupaten Morowali, Provinsi Sulawesi Tengah
Tukoh Lambuyung, Pulau		Pulau	01°35'57.16" S 123°35'53.80" T	Kabupaten Banggai Laut, Provinsi Sulawesi Tengah
Tukoh Lena, Pulau		Pulau	03°17'53.59" S 122°22'53.03" T	Kabupaten Morowali, Provinsi Sulawesi Tengah
Tukoh Luah Kemal Kecil, Pulau		Pulau	03°18'40.51" S 122°23'56.72" T	Kabupaten Morowali, Provinsi Sulawesi Tengah
Tukoh Luah Kemal, Pulau		Pulau	03°18'35.77" S 122°23'59.44" T	Kabupaten Morowali, Provinsi Sulawesi Tengah
Tukoh Madiki, Pulau		Pulau	01°53'08.62" S 123°06'02.92" T	Kabupaten Banggai Laut, Provinsi Sulawesi Tengah
Tukoh Mageto, Pulau		Pulau	01°41'58.86" S 123°36'32.77" T	Kabupaten Banggai Laut, Provinsi Sulawesi Tengah
Tukoh Makira, Pulau		Pulau	03°14'46.71" S 122°25'29.64" T	Kabupaten Morowali, Provinsi Sulawesi Tengah
Tukoh Makita Bassar, Pulau		Pulau	03°16'31.67" S 122°24'51.48" T	Kabupaten Morowali, Provinsi Sulawesi Tengah
Tukoh Makita Kecil, Pulau		Pulau	03°16'36.38" S 122°24'50.78" T	Kabupaten Morowali, Provinsi Sulawesi Tengah
Tukoh Malena, Pulau		Pulau	03°20'15.87" S 122°23'24.70" T	Kabupaten Morowali, Provinsi Sulawesi Tengah
Tukoh Malenah, Pulau		Pulau	03°20'26.65" S 122°23'33.31" T	Kabupaten Morowali, Provinsi Sulawesi Tengah
Tukoh Malummah, Pulau		Pulau	01°32'59.78" S 123°33'47.11" T	Kabupaten Banggai Laut, Provinsi Sulawesi Tengah



Nama Rupabumi	Nama Lain	Unsur Rupabumi	Koordinat	Keterangan Wilayah
Tukoh Mandarah, Pulau		Pulau	01°27'35.85" S 123°33'17.61" T	Kabupaten Banggai Laut, Provinsi Sulawesi Tengah
Tukoh Manyulodiana, Pulau		Pulau	03°07'52.92" S 122°36'56.25" T	Kabupaten Morowali, Provinsi Sulawesi Tengah
Tukoh Marege Barat, Pulau		Pulau	03°17'26.40" S 122°25'37.09" T	Kabupaten Morowali, Provinsi Sulawesi Tengah
Tukoh Marege Kecil, Pulau		Pulau	03°17'02.45" S 122°25'47.83" T	Kabupaten Morowali, Provinsi Sulawesi Tengah
Tukoh Marege Selatan, Pulau		Pulau	03°17'31.11" S 122°25'50.31" T	Kabupaten Morowali, Provinsi Sulawesi Tengah
Tukoh Marege Timur, Pulau		Pulau	03°17'03.20" S 122°26'23.44" T	Kabupaten Morowali, Provinsi Sulawesi Tengah
Tukoh Matanga, Pulau		Pulau	01°42'17.19" S 123°36'33.82" T	Kabupaten Banggai Laut, Provinsi Sulawesi Tengah
Tukoh Matingga, Pulau		Pulau	03°07'08.41" S 122°35'33.41" T	Kabupaten Morowali, Provinsi Sulawesi Tengah
Tukoh Mbo Ajuba, Pulau		Pulau	03°18'48.88" S 122°24'11.16" T	Kabupaten Morowali, Provinsi Sulawesi Tengah
Tukoh Mbo Mariung 1, Pulau		Pulau	03°18'58.04" S 122°24'15.56" T	Kabupaten Morowali, Provinsi Sulawesi Tengah
Tukoh Mbo Taruda, Pulau		Pulau	03°19'08.43" S 122°24'20.69" T	Kabupaten Morowali, Provinsi Sulawesi Tengah
Tukoh Mboanggo, Pulau		Pulau	03°08'08.63" S 122°36'42.13" T	Kabupaten Morowali, Provinsi Sulawesi Tengah
Tukoh Mboh Kalangkah, Pulau		Pulau	01°32'30.60" S 123°33'37.65" T	Kabupaten Banggai Laut, Provinsi Sulawesi Tengah
Tukoh Mbomariung 2, Pulau		Pulau	03°18'57.55" S 122°24'14.48" T	Kabupaten Morowali, Provinsi Sulawesi Tengah
Tukoh Mbosembah, Pulau		Pulau	03°07'06.62" S 122°35'21.55" T	Kabupaten Morowali, Provinsi Sulawesi Tengah
Tukoh Mparah Selatan, Pulau		Pulau	01°32'49.46" S 123°33'44.22" T	Kabupaten Banggai Laut, Provinsi Sulawesi Tengah
Tukoh Mparah Utara, Pulau		Pulau	01°32'44.75" S 123°33'44.68" T	Kabupaten Banggai Laut, Provinsi Sulawesi Tengah
Tukoh Ngea Selatan, Pulau		Pulau	01°32'42.07" S 123°33'46.95" T	Kabupaten Banggai Laut, Provinsi Sulawesi Tengah
Tukoh Ngea Tengah, Pulau		Pulau	01°32'39.50" S 123°33'47.00" T	Kabupaten Banggai Laut, Provinsi Sulawesi Tengah
Tukoh Ngea Utara, Pulau		Pulau	01°32'36.60" S 123°33'45.40" T	Kabupaten Banggai Laut, Provinsi Sulawesi Tengah
Tukoh Ngeang, Pulau		Pulau	03°07'56.61" S 122°37'03.16" T	Kabupaten Morowali, Provinsi Sulawesi Tengah
Tukoh Ngeatang, Pulau		Pulau	03°08'10.52" S 122°36'38.79" T	Kabupaten Morowali, Provinsi Sulawesi Tengah
Tukoh Paadar 1, Pulau		Pulau	03°14'40.92" S 122°25'26.76" T	Kabupaten Morowali, Provinsi Sulawesi Tengah
Tukoh Paadar 2, Pulau		Pulau	03°19'01.88" S 122°23'48.89" T	Kabupaten Morowali, Provinsi Sulawesi Tengah
Tukoh Paadar Kayangan, Pulau		Pulau	03°16'33.72" S 122°23'44.06" T	Kabupaten Morowali, Provinsi Sulawesi Tengah
Tukoh Paadar, Pulau		Pulau	01°58'57.75" S 123°29'48.52" T	Kabupaten Banggai Laut, Provinsi Sulawesi Tengah
Tukoh Pabiloang, Pulau		Pulau	03°18'36.79" S 122°23'51.82" T	Kabupaten Morowali, Provinsi Sulawesi Tengah
Tukoh Palupasang, Pulau		Pulau	03°07'08.00" S 122°35'29.11" T	Kabupaten Morowali, Provinsi Sulawesi Tengah

Nama Rupabumi	Nama Lain	Unsur Rupabumi	Koordinat	Keterangan Wilayah
Tukoh Pancoh, Pulau		Pulau	03°08'02.00" S 122°37'23.99" T	Kabupaten Morowali, Provinsi Sulawesi Tengah
Tukoh Paradang Selatan, Pulau		Pulau	03°14'15.31" S 122°20'23.52" T	Kabupaten Morowali, Provinsi Sulawesi Tengah
Tukoh Paradang Utara, Pulau		Pulau	03°14'13.99" S 122°20'22.82" T	Kabupaten Morowali, Provinsi Sulawesi Tengah
Tukoh Paridang, Pulau		Pulau	03°14'09.36" S 122°21'02.95" T	Kabupaten Morowali, Provinsi Sulawesi Tengah
Tukoh Parindang, Pulau		Pulau	03°07'01.52" S 122°35'26.50" T	Kabupaten Morowali, Provinsi Sulawesi Tengah
Tukoh Pasalla, Pulau		Pulau	01°59'22.70" S 123°29'35.90" T	Kabupaten Banggai Laut, Provinsi Sulawesi Tengah
Tukoh Pasamper, Pulau		Pulau	03°14'39.44" S 122°25'31.08" T	Kabupaten Morowali, Provinsi Sulawesi Tengah
Tukoh Patuppo 1, Pulau		Pulau	03°14'48.34" S 122°25'39.94" T	Kabupaten Morowali, Provinsi Sulawesi Tengah
Tukoh Patuppo 2, Pulau		Pulau	03°14'49.44" S 122°25'37.41" T	Kabupaten Morowali, Provinsi Sulawesi Tengah
Tukoh Pengempe, Pulau		Pulau	03°16'11.35" S 122°23'43.79" T	Kabupaten Morowali, Provinsi Sulawesi Tengah
Tukoh Pilawa, Pulau		Pulau	03°07'02.77" S 122°35'22.47" T	Kabupaten Morowali, Provinsi Sulawesi Tengah
Tukoh Puahpalele 1, Pulau		Pulau	03°16'07.36" S 122°25'54.27" T	Kabupaten Morowali, Provinsi Sulawesi Tengah
Tukoh Puahpalele 2, Pulau		Pulau	03°16'05.80" S 122°25'53.04" T	Kabupaten Morowali, Provinsi Sulawesi Tengah
Tukoh Puteang, Pulau		Pulau	03°08'01.26" S 122°37'29.95" T	Kabupaten Morowali, Provinsi Sulawesi Tengah
Tukoh Rume, Pulau		Pulau	01°41'46.47" S 123°29'04.91" T	Kabupaten Banggai Laut, Provinsi Sulawesi Tengah
Tukoh Salokah, Pulau		Pulau	03°15'26.10" S 122°24'29.86" T	Kabupaten Morowali, Provinsi Sulawesi Tengah
Tukoh Sekaka Kecil, Pulau		Pulau	03°17'51.85" S 122°22'36.12" T	Kabupaten Morowali, Provinsi Sulawesi Tengah
Tukoh Setan, Pulau		Pulau	03°16'31.65" S 122°23'39.97" T	Kabupaten Morowali, Provinsi Sulawesi Tengah
Tukoh Silangkuh, Pulau		Pulau	03°14'02.41" S 122°21'09.04" T	Kabupaten Morowali, Provinsi Sulawesi Tengah
Tukoh Silaumba Selatan, Pulau		Pulau	01°56'04.15" S 123°38'15.82" T	Kabupaten Banggai Laut, Provinsi Sulawesi Tengah
Tukoh Silaumba, Pulau		Pulau	01°55'36.36" S 123°38'09.41" T	Kabupaten Banggai Laut, Provinsi Sulawesi Tengah
Tukoh Simbole, Pulau		Pulau	01°27'34.42" S 123°33'23.13" T	Kabupaten Banggai Laut, Provinsi Sulawesi Tengah
Tukoh Sitaka, Pulau		Pulau	03°19'53.54" S 122°23'36.99" T	Kabupaten Morowali, Provinsi Sulawesi Tengah
Tukoh Tangkoleh Dalam, Pulau		Pulau	01°36'17.64" S 123°36'25.39" T	Kabupaten Banggai Laut, Provinsi Sulawesi Tengah
Tukoh Tangkoleh Luar, Pulau		Pulau	01°36'15.66" S 123°36'22.44" T	Kabupaten Banggai Laut, Provinsi Sulawesi Tengah
Tukoh Tangkoleh Tengah, Pulau		Pulau	01°36'16.60" S 123°36'24.03" T	Kabupaten Banggai Laut, Provinsi Sulawesi Tengah
Tukoh Tarape Basar, Pulau		Pulau	03°19'21.28" S 122°24'22.16" T	Kabupaten Morowali, Provinsi Sulawesi Tengah
Tukoh Tarape Diata, Pulau		Pulau	03°19'20.60" S 122°24'24.59" T	Kabupaten Morowali, Provinsi Sulawesi Tengah

Nama Rupabumi	Nama Lain	Unsur Rupabumi	Koordinat	Keterangan Wilayah
Tukoh Tarape Kecil, Pulau		Pulau	03°19'23.35" S 122°24'27.98" T	Kabupaten Morowali, Provinsi Sulawesi Tengah
Tukoh Taringke Besar, Pulau		Pulau	03°14'04.80" S 122°21'44.26" T	Kabupaten Morowali, Provinsi Sulawesi Tengah
Tukoh Taringke Darat, Pulau		Pulau	03°14'15.88" S 122°21'49.72" T	Kabupaten Morowali, Provinsi Sulawesi Tengah
Tukoh Taringke Darat, Pulau		Pulau	03°14'11.82" S 122°21'46.90" T	Kabupaten Morowali, Provinsi Sulawesi Tengah
Tukoh Taringke Kecil, Pulau		Pulau	03°14'06.51" S 122°21'41.82" T	Kabupaten Morowali, Provinsi Sulawesi Tengah
Tukoh Taringke Selatan, Pulau		Pulau	03°14'13.51" S 122°21'44.47" T	Kabupaten Morowali, Provinsi Sulawesi Tengah
Tukoh Taringke Tengah, Pulau		Pulau	03°14'13.60" S 122°21'46.35" T	Kabupaten Morowali, Provinsi Sulawesi Tengah
Tukoh Tira, Pulau		Pulau	03°15'59.19" S 122°25'12.29" T	Kabupaten Morowali, Provinsi Sulawesi Tengah
Tukoh Titirra Besar, Pulau		Pulau	03°15'53.57" S 122°22'44.14" T	Kabupaten Morowali, Provinsi Sulawesi Tengah
Tukoh Titirra Kecil, Pulau		Pulau	03°15'55.50" S 122°22'44.10" T	Kabupaten Morowali, Provinsi Sulawesi Tengah
Tukoh Toroh Kibah, Pulau		Pulau	01°41'42.61" S 123°36'48.85" T	Kabupaten Banggai Laut, Provinsi Sulawesi Tengah
Tukoh Torohluko, Pulau		Pulau	03°06'43.35" S 122°35'05.03" T	Kabupaten Morowali, Provinsi Sulawesi Tengah
Tukoh Waruwaru, Pulau		Pulau	03°15'02.87" S 122°23'46.79" T	Kabupaten Morowali, Provinsi Sulawesi Tengah
Tukohtitirra, Pulau		Pulau	03°18'47.28" S 122°23'50.70" T	Kabupaten Morowali, Provinsi Sulawesi Tengah
Tukolekoanebaya, Pulau		Pulau	03°15'25.57" S 122°25'53.95" T	Kabupaten Morowali, Provinsi Sulawesi Tengah
Tullu, Pulau		Pulau	00°15'20.59" S 122°05'46.54" T	Kabupaten Tojo Una Una, Provinsi Sulawesi Tengah
Tulangan Pauno, Pulau		Pulau	01°52'05.07" S 123°22'45.10" T	Kabupaten Banggai Laut, Provinsi Sulawesi Tengah
Tulangan, Pulau		Pulau	01°52'44.98" S 123°22'03.24" T	Kabupaten Banggai Laut, Provinsi Sulawesi Tengah
Tumaisahali Dakadaka, Pulau		Pulau	00°53'37.76" S 123°04'15.89" T	Kabupaten Banggai, Provinsi Sulawesi Tengah
Tumaisahali Iseise, Pulau		Pulau	00°53'39.99" S 123°04'10.99" T	Kabupaten Banggai, Provinsi Sulawesi Tengah
Tumasahida, Pulau		Pulau	00°52'46.38" S 123°04'37.74" T	Kabupaten Banggai, Provinsi Sulawesi Tengah
Tumbak Babasal, Pulau		Pulau	01°55'21.38" S 123°31'51.65" T	Kabupaten Banggai Laut, Provinsi Sulawesi Tengah
Tumbak Pauno, Pulau		Pulau	01°55'54.70" S 123°34'00.29" T	Kabupaten Banggai Laut, Provinsi Sulawesi Tengah
Tumpangan, Pulau		Pulau	01°04'26.00" U 120°40'17.00" T	Kabupaten Toli Toli, Provinsi Sulawesi Tengah
Tungan, Pulau		Pulau	00°17'12.99" U 121°01'26.00" T	Kabupaten Parigi Moutong, Provinsi Sulawesi Tengah
Tupai Dua, Pulau		Pulau	00°32'19.73" S 121°39'19.57" T	Kabupaten Tojo Una Una, Provinsi Sulawesi Tengah
Tupai Satu, Pulau		Pulau	00°32'25.14" S 121°39'13.38" T	Kabupaten Tojo Una Una, Provinsi Sulawesi Tengah
Tupai, Pulau		Pulau	00°32'26.35" S 121°38'58.22" T	Kabupaten Tojo Una Una, Provinsi Sulawesi Tengah

Nama Rupabumi	Nama Lain	Unsur Rupabumi	Koordinat	Keterangan Wilayah
Tupu Dua, Pulau		Pulau	00°30'02.83" S 121°44'30.35" T	Kabupaten Tojo Una Una, Provinsi Sulawesi Tengah
Tupu Satu, Pulau		Pulau	00°30'04.88" S 121°44'33.56" T	Kabupaten Tojo Una Una, Provinsi Sulawesi Tengah
Tutuko, Pulau		Pulau	03°03'17.66" S 122°22'40.27" T	Kabupaten Morowali, Provinsi Sulawesi Tengah
Tutulo, Togong		Pulau	01°33'43.45" S 122°56'11.89" T	Kabupaten Banggai Kepulauan, Provinsi Sulawesi Tengah
Tuula, Pulau		Pulau	01°31'35.00" S 122°47'02.59" T	Kabupaten Banggai Kepulauan, Provinsi Sulawesi Tengah
Uadele, Pulau		Pulau	00°13'16.88" S 122°10'35.58" T	Kabupaten Tojo Una Una, Provinsi Sulawesi Tengah
Uajengi, Pulau		Pulau	00°29'23.78" S 121°41'30.59" T	Kabupaten Tojo Una Una, Provinsi Sulawesi Tengah
Uepiri, Pulau		Pulau	01°50'33.00" S 121°22'26.00" T	Kabupaten Morowali Utara, Provinsi Sulawesi Tengah
Ulubasai, Pulau		Pulau	00°01'09.07" S 119°47'43.82" T	Kabupaten Donggala, Provinsi Sulawesi Tengah
Ulundoke, Pulau		Pulau	01°49'55.99" S 121°27'47.00" T	Kabupaten Morowali Utara, Provinsi Sulawesi Tengah
Umbele Gunung, Pulau		Pulau	03°04'22.00" S 122°29'53.99" T	Kabupaten Morowali, Provinsi Sulawesi Tengah
Umbele Mandidi, Pulau		Pulau	03°03'34.67" S 122°28'02.08" T	Kabupaten Morowali, Provinsi Sulawesi Tengah
Umbele, Pulau		Pulau	03°04'07.00" S 122°28'26.00" T	Kabupaten Morowali, Provinsi Sulawesi Tengah
Unauna, Pulau		Pulau	00°10'18.99" S 121°36'33.99" T	Kabupaten Tojo Una Una, Provinsi Sulawesi Tengah
Undu, Pulau		Pulau	00°28'21.00" S 121°55'25.00" T	Kabupaten Tojo Una Una, Provinsi Sulawesi Tengah
Unggah, Pulau		Pulau	01°54'48.33" S 123°41'19.88" T	Kabupaten Banggai Laut, Provinsi Sulawesi Tengah
Ungka, Pulau		Pulau	00°25'52.30" S 121°46'55.61" T	Kabupaten Tojo Una Una, Provinsi Sulawesi Tengah
Uno, Togong		Pulau	01°16'30.00" S 123°11'53.00" T	Kabupaten Banggai Kepulauan, Provinsi Sulawesi Tengah
Urumdolom, Pulau		Pulau	00°20'42.00" S 121°56'25.00" T	Kabupaten Tojo Una Una, Provinsi Sulawesi Tengah
Utoyon Poisik, Pulau		Pulau	01°52'41.07" S 123°41'42.93" T	Kabupaten Banggai Laut, Provinsi Sulawesi Tengah
Utoyon, Togong		Pulau	01°52'40.90" S 123°41'48.00" T	Kabupaten Banggai Laut, Provinsi Sulawesi Tengah
Uwa, Pulau		Pulau	00°25'00.10" S 121°49'28.47" T	Kabupaten Tojo Una Una, Provinsi Sulawesi Tengah
Uwebulung, Pulau		Pulau	00°53'12.00" S 123°04'35.00" T	Kabupaten Banggai, Provinsi Sulawesi Tengah
Vatumesara, Pulau		Pulau	00°09'56.66" U 119°48'04.03" T	Kabupaten Donggala, Provinsi Sulawesi Tengah
Vatusayanggi, Pulau		Pulau	00°44'49.89" U 120°04'35.72" T	Kabupaten Donggala, Provinsi Sulawesi Tengah
Vayau, Pulau		Pulau	00°27'34.78" S 121°43'34.27" T	Kabupaten Tojo Una Una, Provinsi Sulawesi Tengah
Ve, Pulau		Pulau	00°15'22.34" S 122°05'45.04" T	Kabupaten Tojo Una Una, Provinsi Sulawesi Tengah
Walea Besar, Pulau		Pulau	00°15'19.00" S 122°18'46.00" T	Kabupaten Tojo Una Una, Provinsi Sulawesi Tengah

Nama Rupabumi	Nama Lain	Unsur Rupabumi	Koordinat	Keterangan Wilayah
Walea Kodi, Pulau		Pulau	00°15'43.00" S 122°11'44.32" T	Kabupaten Tojo Una Una, Provinsi Sulawesi Tengah
Wamoha, Pulau		Pulau	00°24'56.00" S 121°49'45.99" T	Kabupaten Tojo Una Una, Provinsi Sulawesi Tengah
Waruwaru, Pulau		Pulau	03°15'04.00" S 122°23'44.52" T	Kabupaten Morowali, Provinsi Sulawesi Tengah
Yambe, Pulau		Pulau	00°29'53.95" S 121°44'31.15" T	Kabupaten Tojo Una Una, Provinsi Sulawesi Tengah

**34**

## **SULAWESI TENGGARA**





Nama Rupabumi	Nama Lain	Unsur Rupabumi	Koordinat	Keterangan Wilayah
Akamate, Pulau		Pulau	05°32'49.26" S 123°51'54.34" T	Kabupaten Wakatobi, Provinsi Sulawesi Tenggara
Amasita, Pulau		Pulau	05°32'36.56" S 123°52'22.53" T	Kabupaten Wakatobi, Provinsi Sulawesi Tenggara
Anano Arumba Assa, Pulau		Pulau	05°17'31.88" S 124°17'59.30" T	Kabupaten Wakatobi, Provinsi Sulawesi Tenggara
Anano Arumba Dua, Pulau		Pulau	05°17'53.66" S 124°17'45.34" T	Kabupaten Wakatobi, Provinsi Sulawesi Tenggara
Anano Arumba Paa, Pulau		Pulau	05°17'55.11" S 124°17'48.28" T	Kabupaten Wakatobi, Provinsi Sulawesi Tenggara
Anano Arumba Tolu, Pulau		Pulau	05°17'55.06" S 124°17'47.22" T	Kabupaten Wakatobi, Provinsi Sulawesi Tenggara
Anano, Pulau		Pulau	05°17'42.27" S 124°17'48.74" T	Kabupaten Wakatobi, Provinsi Sulawesi Tenggara
Ance, Pulau		Pulau	03°29'09.88" S 122°27'45.76" T	Kabupaten Konawe Utara, Provinsi Sulawesi Tenggara
Baana Labele, Pulau		Pulau	05°20'58.31" S 122°38'50.81" T	Kota Bau Bau, Provinsi Sulawesi Tenggara
Bakaulestari, Pulau		Pulau	05°18'23.14" S 121°46'21.36" T	Kabupaten Bombana, Provinsi Sulawesi Tenggara
Bakealu, Pulau		Pulau	04°54'51.22" S 122°48'54.65" T	Kabupaten Muna, Provinsi Sulawesi Tenggara
Bakuku, Pulau		Pulau	04°38'37.27" S 122°35'23.05" T	Kabupaten Muna Barat, Provinsi Sulawesi Tenggara
Balaa Kiikiia, Nua		Pulau	05°14'50.40" S 123°35'23.34" T	Kabupaten Wakatobi, Provinsi Sulawesi Tenggara
Balaa Toogea, Nua		Pulau	05°14'51.70" S 123°35'26.04" T	Kabupaten Wakatobi, Provinsi Sulawesi Tenggara
Baliara, Pulau		Pulau	05°09'59.72" S 121°48'38.93" T	Kabupaten Bombana, Provinsi Sulawesi Tenggara
Balu, Pulau		Pulau	04°44'04.78" S 122°21'11.97" T	Kabupaten Muna Barat, Provinsi Sulawesi Tenggara
Banawa, Pulau		Pulau	05°25'30.96" S 123°36'17.68" T	Kabupaten Wakatobi, Provinsi Sulawesi Tenggara
Bangko Darat, Pulau		Pulau	05°08'19.00" S 121°50'02.00" T	Kabupaten Bombana, Provinsi Sulawesi Tenggara
Bangko Laut, Pulau		Pulau	05°08'42.00" S 121°49'09.00" T	Kabupaten Bombana, Provinsi Sulawesi Tenggara
Bangko, Pulau		Pulau	04°55'25.00" S 122°20'02.00" T	Kabupaten Muna Barat, Provinsi Sulawesi Tenggara
Bangkomalampe, Pulau		Pulau	04°41'34.00" S 122°21'09.00" T	Kabupaten Muna Barat, Provinsi Sulawesi Tenggara
Barigau Barat, Pulau		Pulau	04°53'18.68" S 122°45'26.33" T	Kabupaten Muna, Provinsi Sulawesi Tenggara
Barigau Selatan, Pulau		Pulau	04°53'16.38" S 122°45'23.53" T	Kabupaten Muna, Provinsi Sulawesi Tenggara
Barigau Tengah, Pulau		Pulau	04°53'19.66" S 122°45'27.58" T	Kabupaten Muna, Provinsi Sulawesi Tenggara
Barigau Timur, Pulau		Pulau	04°53'19.04" S 122°45'28.71" T	Kabupaten Muna, Provinsi Sulawesi Tenggara
Barigau Utara, Pulau		Pulau	04°53'15.36" S 122°45'22.86" T	Kabupaten Muna, Provinsi Sulawesi Tenggara
Basah, Pulau		Pulau	04°50'15.00" S 121°30'36.00" T	Kabupaten Bombana, Provinsi Sulawesi Tenggara
Bata-Batao Barat, Pulau		Pulau	03°33'45.46" S 122°14'53.74" T	Kabupaten Konawe Utara, Provinsi Sulawesi Tenggara

Nama Rupabumi	Nama Lain	Unsur Rupabumi	Koordinat	Keterangan Wilayah
Bata-Batao Selatan, Pulau		Pulau	03°33'43.25" S 122°14'31.09" T	Kabupaten Konawe Utara, Provinsi Sulawesi Tenggara
Bata-Batao Tengah, Pulau		Pulau	03°32'26.45" S 122°16'10.68" T	Kabupaten Konawe Utara, Provinsi Sulawesi Tenggara
Bata-Batao Timur, Pulau		Pulau	03°32'16.27" S 122°14'12.97" T	Kabupaten Konawe Utara, Provinsi Sulawesi Tenggara
Bata-Batao Utara, Pulau		Pulau	03°33'06.78" S 122°15'00.66" T	Kabupaten Konawe Utara, Provinsi Sulawesi Tenggara
Bata-Batao, Pulau		Pulau	03°32'54.78" S 122°15'44.33" T	Kabupaten Konawe Utara, Provinsi Sulawesi Tenggara
Batabataha, Pulau		Pulau	05°25'19.37" S 123°35'47.98" T	Kabupaten Wakatobi, Provinsi Sulawesi Tenggara
Batu Boekuro, Pulau		Pulau	03°29'24.64" S 122°27'15.48" T	Kabupaten Konawe Utara, Provinsi Sulawesi Tenggara
Batubanawa, Pulau		Pulau	05°17'05.42" S 122°42'14.41" T	Kabupaten Buton, Provinsi Sulawesi Tenggara
Batudua, Pulau		Pulau	03°29'36.07" S 122°25'18.54" T	Kabupaten Konawe Utara, Provinsi Sulawesi Tenggara
Batugumbar, Pulau		Pulau	03°29'55.24" S 122°25'26.20" T	Kabupaten Konawe Utara, Provinsi Sulawesi Tenggara
Batukapal, Pulau		Pulau	05°20'09.37" S 122°38'54.64" T	Kota Bau Bau, Provinsi Sulawesi Tenggara
Batulonde Kecil, Pulau		Pulau	05°10'05.25" S 123°04'04.91" T	Kabupaten Buton, Provinsi Sulawesi Tenggara
Batulonde, Pulau		Pulau	05°10'06.94" S 123°04'05.58" T	Kabupaten Buton, Provinsi Sulawesi Tenggara
Batumandawu Dua, Pulau		Pulau	05°41'26.51" S 122°43'37.33" T	Kabupaten Buton Selatan, Provinsi Sulawesi Tenggara
Batumandawu Satu, Pulau		Pulau	05°41'24.37" S 122°43'39.31" T	Kabupaten Buton Selatan, Provinsi Sulawesi Tenggara
Batumandi, Pulau		Pulau	04°53'52.62" S 122°04'09.91" T	Kabupaten Bombana, Provinsi Sulawesi Tenggara
Batumandi, Pulau		Pulau	04°10'53.00" S 121°29'21.99" T	Kabupaten Kolaka, Provinsi Sulawesi Tenggara
Batmapara Madakka, Pulau		Pulau	03°29'34.00" S 122°25'16.00" T	Kabupaten Konawe Utara, Provinsi Sulawesi Tenggara
Batmapara Matellu, Pulau		Pulau	03°29'27.62" S 122°25'13.05" T	Kabupaten Konawe Utara, Provinsi Sulawesi Tenggara
Batmapara Matengnga, Pulau		Pulau	03°29'26.38" S 122°25'12.81" T	Kabupaten Konawe Utara, Provinsi Sulawesi Tenggara
Batmapara Toroh, Pulau		Pulau	03°29'25.00" S 122°25'10.28" T	Kabupaten Konawe Utara, Provinsi Sulawesi Tenggara
Batumatotoroh, Pulau		Pulau	03°30'08.26" S 122°25'42.09" T	Kabupaten Konawe Utara, Provinsi Sulawesi Tenggara
Batusaangu, Pulau		Pulau	05°14'48.05" S 123°10'55.08" T	Kabupaten Buton, Provinsi Sulawesi Tenggara
Batusori, Pulau		Pulau	05°21'05.00" S 122°38'48.99" T	Kota Bau Bau, Provinsi Sulawesi Tenggara
Batutira, Pulau		Pulau	03°27'29.00" S 122°23'44.99" T	Kabupaten Konawe Utara, Provinsi Sulawesi Tenggara
Bawulu, Pulau		Pulau	03°33'28.00" S 122°18'51.99" T	Kabupaten Konawe Utara, Provinsi Sulawesi Tenggara
Belanbelan Besar, Pulau		Pulau	04°41'51.72" S 122°23'06.94" T	Kabupaten Muna Barat, Provinsi Sulawesi Tenggara
Belanbelan Kecil, Pulau		Pulau	04°42'59.00" S 122°24'00.00" T	Kabupaten Muna Barat, Provinsi Sulawesi Tenggara

Nama Rupabumi	Nama Lain	Unsur Rupabumi	Koordinat	Keterangan Wilayah
Belle Barat, Pulau		Pulau	03°29'35.00" S 122°29'17.00" T	Kabupaten Konawe Utara, Provinsi Sulawesi Tenggara
Belle Timur, Pulau		Pulau	03°29'38.00" S 122°29'19.00" T	Kabupaten Konawe Utara, Provinsi Sulawesi Tenggara
Bembe, Pulau		Pulau	04°53'07.12" S 122°03'44.65" T	Kabupaten Bombana, Provinsi Sulawesi Tenggara
Bembulo Besar, Pulau		Pulau	04°54'46.98" S 122°45'36.72" T	Kabupaten Muna, Provinsi Sulawesi Tenggara
Bembulo Kecil, Pulau		Pulau	04°54'47.21" S 122°45'36.07" T	Kabupaten Muna, Provinsi Sulawesi Tenggara
Bembulo Selatan, Pulau		Pulau	04°54'51.66" S 122°45'41.15" T	Kabupaten Muna, Provinsi Sulawesi Tenggara
Bembulo Utara, Pulau		Pulau	04°54'43.54" S 122°45'34.78" T	Kabupaten Muna, Provinsi Sulawesi Tenggara
Bero, Pulau		Pulau	04°34'43.00" S 122°17'57.99" T	Kabupaten Muna Barat, Provinsi Sulawesi Tenggara
Binongko, Pulau		Pulau	05°56'42.05" S 124°01'27.51" T	Kabupaten Wakatobi, Provinsi Sulawesi Tenggara
Boe Kuroh, Pulau		Pulau	03°29'08.92" S 122°28'00.21" T	Kabupaten Konawe Utara, Provinsi Sulawesi Tenggara
Bokeo, Pulau		Pulau	03°32'56.89" S 122°15'12.02" T	Kabupaten Konawe Utara, Provinsi Sulawesi Tenggara
Bokori, Pulau		Pulau	03°56'29.40" S 122°39'51.68" T	Kabupaten Konawe, Provinsi Sulawesi Tenggara
Bontubontu Barat, Pulau		Pulau	04°35'37.00" S 122°42'41.00" T	Kabupaten Muna, Provinsi Sulawesi Tenggara
Bontubontu Timur, Pulau		Pulau	04°36'02.15" S 122°43'26.32" T	Kabupaten Muna, Provinsi Sulawesi Tenggara
Botiwaunda, Pulau		Pulau	05°20'21.21" S 122°29'55.21" T	Kabupaten Buton Tengah, Provinsi Sulawesi Tenggara
Buaya, Pulau		Pulau	04°10'18.00" S 121°29'08.99" T	Kabupaten Kolaka, Provinsi Sulawesi Tenggara
Bubulan, Pulau		Pulau	04°06'11.99" S 121°22'55.99" T	Kabupaten Kolaka, Provinsi Sulawesi Tenggara
Bungaitundu Dua, Pulau		Pulau	05°10'02.98" S 123°04'08.25" T	Kabupaten Buton, Provinsi Sulawesi Tenggara
Bungaitundu Satu, Pulau		Pulau	05°10'02.48" S 123°04'07.70" T	Kabupaten Buton, Provinsi Sulawesi Tenggara
Bungi Napa, Pulau		Pulau	05°32'57.99" S 122°28'27.00" T	Kabupaten Buton Selatan, Provinsi Sulawesi Tenggara
Bungi Salata, Pulau		Pulau	05°33'11.99" S 122°28'37.99" T	Kabupaten Buton Selatan, Provinsi Sulawesi Tenggara
Bungintaburi, Pulau		Pulau	04°55'43.00" S 122°16'27.99" T	Kabupaten Muna Barat, Provinsi Sulawesi Tenggara
Bungkutoko, Pulau		Pulau	03°58'57.00" S 122°36'37.00" T	Kota Kendari, Provinsi Sulawesi Tenggara
Buntuowaudu, Pulau		Pulau	05°13'05.00" S 122°48'37.00" T	Kabupaten Buton, Provinsi Sulawesi Tenggara
Burung, Pulau		Pulau	04°14'46.48" S 122°54'39.93" T	Kabupaten Konawe Selatan, Provinsi Sulawesi Tenggara
Burung, Pulau		Pulau	03°29'07.00" S 122°19'21.00" T	Kabupaten Konawe Utara, Provinsi Sulawesi Tenggara
Buton, Pulau		Pulau	05°00'50.00" S 122°53'17.99" T	Provinsi Sulawesi Tenggara
Canggoreng, Pulau		Pulau	04°47'43.10" S 122°09'28.34" T	Kabupaten Bombana, Provinsi Sulawesi Tenggara

Nama Rupabumi	Nama Lain	Unsur Rupabumi	Koordinat	Keterangan Wilayah
Cempedak Atas, Pulau		Pulau	04°10'52.38" S 122°54'22.16" T	Kabupaten Konawe Selatan, Provinsi Sulawesi Tenggara
Cempedak Bawah, Pulau		Pulau	04°09'10.00" S 122°53'53.99" T	Kabupaten Konawe Selatan, Provinsi Sulawesi Tenggara
Dahudahu, Pulau		Pulau	05°13'27.00" S 122°04'30.00" T	Kabupaten Bombana, Provinsi Sulawesi Tenggara
Dalam Teluklaiworu Selatan, Pulau		Pulau	04°57'46.18" S 122°45'31.29" T	Kabupaten Muna, Provinsi Sulawesi Tenggara
Dalam Teluklaiworu Tengah, Pulau		Pulau	04°57'42.25" S 122°45'33.12" T	Kabupaten Muna, Provinsi Sulawesi Tenggara
Dalam Teluklaiworu Utara, Pulau		Pulau	04°57'40.13" S 122°45'34.52" T	Kabupaten Muna, Provinsi Sulawesi Tenggara
Damalawa Besar, Pulau		Pulau	05°17'53.99" S 122°03'51.99" T	Kabupaten Bombana, Provinsi Sulawesi Tenggara
Damalawa Kecil, Pulau		Pulau	05°19'16.00" S 122°03'18.00" T	Kabupaten Bombana, Provinsi Sulawesi Tenggara
Dangedangea, Pulau		Pulau	03°56'25.00" S 122°39'36.00" T	Kabupaten Konawe, Provinsi Sulawesi Tenggara
Darawa, Pulau		Pulau	05°32'53.99" S 123°51'28.00" T	Kabupaten Wakatobi, Provinsi Sulawesi Tenggara
Djongkere Besar, Pulau		Pulau	04°55'16.77" S 122°45'46.99" T	Kabupaten Muna, Provinsi Sulawesi Tenggara
Djongkere Kecil, Pulau		Pulau	04°55'15.62" S 122°45'47.26" T	Kabupaten Muna, Provinsi Sulawesi Tenggara
Djongkere, Pulau		Pulau	04°55'37.76" S 122°45'52.26" T	Kabupaten Muna, Provinsi Sulawesi Tenggara
Dudu Besar, Pulau		Pulau	05°08'19.00" S 121°51'36.00" T	Kabupaten Bombana, Provinsi Sulawesi Tenggara
Dudu Kecil, Pulau		Pulau	05°08'38.00" S 121°52'00.99" T	Kabupaten Bombana, Provinsi Sulawesi Tenggara
Furukapala, Pulau		Pulau	05°32'17.77" S 123°52'08.39" T	Kabupaten Wakatobi, Provinsi Sulawesi Tenggara
Gala Kecil, Pulau		Pulau	04°53'15.00" S 122°17'40.99" T	Kabupaten Muna Barat, Provinsi Sulawesi Tenggara
Gala, Pulau		Pulau	04°08'02.00" S 122°48'50.00" T	Kabupaten Konawe Selatan, Provinsi Sulawesi Tenggara
Gala, Pulau		Pulau	04°52'14.62" S 122°16'00.80" T	Kabupaten Muna Barat, Provinsi Sulawesi Tenggara
Galusa, Pulau		Pulau	04°39'42.99" S 122°02'08.99" T	Kabupaten Bombana, Provinsi Sulawesi Tenggara
Ghilei, Pulau		Pulau	04°55'46.48" S 122°45'27.04" T	Kabupaten Muna, Provinsi Sulawesi Tenggara
Ghodo Dalam, Pulau		Pulau	04°54'14.17" S 122°45'13.19" T	Kabupaten Muna, Provinsi Sulawesi Tenggara
Ghodo Luar, Pulau		Pulau	04°54'15.77" S 122°45'12.39" T	Kabupaten Muna, Provinsi Sulawesi Tenggara
Ghodo Selatan, Pulau		Pulau	04°54'17.74" S 122°45'28.62" T	Kabupaten Muna, Provinsi Sulawesi Tenggara
Ghodo Tengah, Pulau		Pulau	04°54'14.49" S 122°45'25.82" T	Kabupaten Muna, Provinsi Sulawesi Tenggara
Ghodo Utara, Pulau		Pulau	04°54'13.31" S 122°45'26.26" T	Kabupaten Muna, Provinsi Sulawesi Tenggara
Ghoghombio Dalam, Pulau		Pulau	04°57'41.17" S 122°43'53.54" T	Kabupaten Muna, Provinsi Sulawesi Tenggara
Ghoghombio Luar, Pulau		Pulau	04°57'49.99" S 122°44'00.24" T	Kabupaten Muna, Provinsi Sulawesi Tenggara

Nama Rupabumi	Nama Lain	Unsur Rupabumi	Koordinat	Keterangan Wilayah
Ghoghombio Selatan, Pulau		Pulau	04°58'13.28" S 122°45'24.89" T	Kabupaten Muna, Provinsi Sulawesi Tenggara
Ghoghombio Utara, Pulau		Pulau	04°57'33.40" S 122°44'07.72" T	Kabupaten Muna, Provinsi Sulawesi Tenggara
Ghole, Pulau		Pulau	04°34'01.06" S 122°42'20.21" T	Kabupaten Muna, Provinsi Sulawesi Tenggara
Ghomenokuku, Pulau		Pulau	04°54'25.36" S 122°45'37.46" T	Kabupaten Muna, Provinsi Sulawesi Tenggara
Giligili, Pulau		Pulau	05°27'52.74" S 123°46'49.76" T	Kabupaten Wakatobi, Provinsi Sulawesi Tenggara
Gililoho, Pulau		Pulau	05°32'55.00" S 123°52'25.00" T	Kabupaten Wakatobi, Provinsi Sulawesi Tenggara
Golagola, Pulau		Pulau	05°48'17.57" S 123°54'07.41" T	Kabupaten Wakatobi, Provinsi Sulawesi Tenggara
Gumbar, Pulau		Pulau	03°29'51.95" S 122°25'24.34" T	Kabupaten Konawe Utara, Provinsi Sulawesi Tenggara
Hantu, Pulau		Pulau	05°05'30.00" S 121°54'45.00" T	Kabupaten Bombana, Provinsi Sulawesi Tenggara
Hari Kecil, Pulau		Pulau	04°02'16.00" S 122°46'43.00" T	Kabupaten Konawe Selatan, Provinsi Sulawesi Tenggara
Hari, Pulau		Pulau	04°02'16.00" S 122°46'39.00" T	Kabupaten Konawe Selatan, Provinsi Sulawesi Tenggara
Hetarusaa, Pulau		Pulau	05°33'54.04" S 123°49'29.77" T	Kabupaten Wakatobi, Provinsi Sulawesi Tenggara
Hoga, Pulau		Pulau	05°27'59.00" S 123°46'17.05" T	Kabupaten Wakatobi, Provinsi Sulawesi Tenggara
Hotoue, Pulau		Pulau	05°21'16.99" S 123°31'54.99" T	Kabupaten Wakatobi, Provinsi Sulawesi Tenggara
Ijo, Pulau		Pulau	04°05'01.00" S 121°24'33.99" T	Kabupaten Kolaka, Provinsi Sulawesi Tenggara
Indaha, Nua		Pulau	05°16'55.42" S 123°31'25.86" T	Kabupaten Wakatobi, Provinsi Sulawesi Tenggara
Indo, Pulau		Pulau	04°40'54.99" S 122°25'52.00" T	Kabupaten Muna Barat, Provinsi Sulawesi Tenggara
Indolu, Pulau		Pulau	05°34'58.81" S 123°49'38.47" T	Kabupaten Wakatobi, Provinsi Sulawesi Tenggara
Jatu Montoru, Pulau		Pulau	05°13'01.38" S 122°48'40.03" T	Kabupaten Buton, Provinsi Sulawesi Tenggara
Jompi Selatan, Pulau		Pulau	03°28'05.99" S 122°23'58.99" T	Kabupaten Konawe Utara, Provinsi Sulawesi Tenggara
Jompi Tengah, Pulau		Pulau	03°27'59.94" S 122°23'57.52" T	Kabupaten Konawe Utara, Provinsi Sulawesi Tenggara
Jompi Utara, Pulau		Pulau	03°27'57.35" S 122°24'00.65" T	Kabupaten Konawe Utara, Provinsi Sulawesi Tenggara
Jompi, Pulau		Pulau	03°27'50.94" S 122°23'54.81" T	Kabupaten Konawe Utara, Provinsi Sulawesi Tenggara
Kabaena, Pulau		Pulau	05°15'28.00" S 121°56'21.00" T	Provinsi Sulawesi Tenggara
Kabenta, Pulau		Pulau	04°57'13.82" S 122°45'39.39" T	Kabupaten Muna, Provinsi Sulawesi Tenggara
Kadatua, Pulau		Pulau	05°31'53.00" S 122°29'39.00" T	Kabupaten Buton Selatan, Provinsi Sulawesi Tenggara
Kafaoleale, Pulau		Pulau	05°22'34.03" S 122°29'00.12" T	Kabupaten Buton Tengah, Provinsi Sulawesi Tenggara
Kaledupa, Pulau		Pulau	05°31'32.00" S 123°45'33.00" T	Kabupaten Wakatobi, Provinsi Sulawesi Tenggara

Nama Rupabumi	Nama Lain	Unsur Rupabumi	Koordinat	Keterangan Wilayah
Kalekalei Luar, Pulau		Pulau	04°56'11.00" S 122°45'42.78" T	Kabupaten Muna, Provinsi Sulawesi Tenggara
Kalekalei Tengah, Pulau		Pulau	04°56'12.65" S 122°45'43.85" T	Kabupaten Muna, Provinsi Sulawesi Tenggara
Kalipopo, Pulau		Pulau	05°33'03.78" S 123°52'14.97" T	Kabupaten Wakatobi, Provinsi Sulawesi Tenggara
Kaliwu Liwuto, Pulau		Pulau	05°31'52.64" S 122°30'39.56" T	Kabupaten Buton Selatan, Provinsi Sulawesi Tenggara
Kampali Besar, Pulau		Pulau	03°29'12.04" S 122°27'41.60" T	Kabupaten Konawe Utara, Provinsi Sulawesi Tenggara
Kangka, Pulau		Pulau	05°27'48.50" S 123°46'44.54" T	Kabupaten Wakatobi, Provinsi Sulawesi Tenggara
Kaofe Kansopa, Pulau		Pulau	05°31'59.84" S 122°30'39.20" T	Kabupaten Buton Selatan, Provinsi Sulawesi Tenggara
Kaofe Matagholeo, Pulau		Pulau	05°31'59.24" S 122°30'39.47" T	Kabupaten Buton Selatan, Provinsi Sulawesi Tenggara
Kapal Tengah, Pulau		Pulau	04°07'45.54" S 122°53'22.00" T	Kabupaten Konawe Selatan, Provinsi Sulawesi Tenggara
Kapal Timur, Pulau		Pulau	04°07'44.74" S 122°53'27.05" T	Kabupaten Konawe Selatan, Provinsi Sulawesi Tenggara
Kapal Utara, Pulau		Pulau	04°07'36.70" S 122°53'20.65" T	Kabupaten Konawe Selatan, Provinsi Sulawesi Tenggara
Kapal, Pulau		Pulau	04°08'38.97" S 122°53'44.70" T	Kabupaten Konawe Selatan, Provinsi Sulawesi Tenggara
Kapola, Pulau		Pulau	04°46'27.99" S 123°08'46.00" T	Kabupaten Buton Utara, Provinsi Sulawesi Tenggara
Kapota, Pulau		Pulau	05°21'10.01" S 123°29'36.98" T	Kabupaten Wakatobi, Provinsi Sulawesi Tenggara
Karama, Pulau		Pulau	03°39'05.00" S 122°15'38.99" T	Kabupaten Konawe Utara, Provinsi Sulawesi Tenggara
Kasasi Besar, Pulau		Pulau	04°55'53.77" S 122°45'36.97" T	Kabupaten Muna, Provinsi Sulawesi Tenggara
Kasasi Kecil, Pulau		Pulau	04°55'53.84" S 122°45'38.12" T	Kabupaten Muna, Provinsi Sulawesi Tenggara
Katela, Pulau		Pulau	04°42'06.00" S 122°28'44.00" T	Kabupaten Muna Barat, Provinsi Sulawesi Tenggara
Kaukomba, Pulau		Pulau	05°35'19.95" S 123°49'35.67" T	Kabupaten Wakatobi, Provinsi Sulawesi Tenggara
Kawoiwoi, Pulau		Pulau	05°28'36.18" S 123°47'04.32" T	Kabupaten Wakatobi, Provinsi Sulawesi Tenggara
Kayuangin, Pulau		Pulau	04°38'50.97" S 122°22'59.54" T	Kabupaten Muna Barat, Provinsi Sulawesi Tenggara
Kayudakka, Pulau		Pulau	03°30'00.81" S 122°25'33.08" T	Kabupaten Konawe Utara, Provinsi Sulawesi Tenggara
Kenteolo, Pulau		Pulau	05°43'03.00" S 124°29'15.00" T	Kabupaten Wakatobi, Provinsi Sulawesi Tenggara
Kerakera Hoga, Pulau		Pulau	05°27'51.68" S 123°46'48.07" T	Kabupaten Wakatobi, Provinsi Sulawesi Tenggara
Kerakera, Pulau		Pulau	05°32'21.17" S 123°52'11.39" T	Kabupaten Wakatobi, Provinsi Sulawesi Tenggara
Kobolehano, Pulau		Pulau	02°57'28.00" S 121°04'14.00" T	Kabupaten Kolaka Utara, Provinsi Sulawesi Tenggara
Kodadarano Barat, Pulau		Pulau	04°53'06.34" S 122°45'25.22" T	Kabupaten Muna, Provinsi Sulawesi Tenggara
Kodadarano Tengah, Pulau		Pulau	04°53'08.53" S 122°45'27.34" T	Kabupaten Muna, Provinsi Sulawesi Tenggara



Nama Rupabumi	Nama Lain	Unsur Rupabumi	Koordinat	Keterangan Wilayah
Kodadarano Timur, Pulau		Pulau	04°53'06.26" S 122°45'32.19" T	Kabupaten Muna, Provinsi Sulawesi Tenggara
Kogholifano, Pulau		Pulau	04°58'18.99" S 122°47'25.00" T	Kabupaten Muna, Provinsi Sulawesi Tenggara
Kokoe, Pulau		Pulau	05°29'16.00" S 121°56'21.99" T	Kabupaten Buton Tengah, Provinsi Sulawesi Tenggara
Kokomo, Pulau		Pulau	05°32'24.00" S 123°52'08.00" T	Kabupaten Wakatobi, Provinsi Sulawesi Tenggara
Kololampu, Pulau		Pulau	05°25'28.88" S 123°36'12.86" T	Kabupaten Wakatobi, Provinsi Sulawesi Tenggara
Kolowa Barat, Pulau		Pulau	04°56'52.91" S 122°45'33.90" T	Kabupaten Muna, Provinsi Sulawesi Tenggara
Kolowa Timur, Pulau		Pulau	04°56'56.99" S 122°45'34.20" T	Kabupaten Muna, Provinsi Sulawesi Tenggara
Komearate, Pulau		Pulau	05°09'55.59" S 123°04'07.35" T	Kabupaten Buton, Provinsi Sulawesi Tenggara
Kompa, Pulau		Pulau	04°43'19.43" S 121°30'14.37" T	Kabupaten Bombana, Provinsi Sulawesi Tenggara
Konasara, Pulau		Pulau	03°28'57.11" S 122°29'16.92" T	Kabupaten Konawe Utara, Provinsi Sulawesi Tenggara
Kontumondawu, Pulau		Pulau	05°22'58.53" S 122°23'48.01" T	Kabupaten Buton Tengah, Provinsi Sulawesi Tenggara
Koofano, Pulau		Pulau	04°50'34.00" S 122°07'00.00" T	Kabupaten Bombana, Provinsi Sulawesi Tenggara
Koropunda, Pulau		Pulau	05°28'26.24" S 123°46'41.20" T	Kabupaten Wakatobi, Provinsi Sulawesi Tenggara
Kota, Pulau		Pulau	05°20'05.49" S 124°20'46.81" T	Kabupaten Wakatobi, Provinsi Sulawesi Tenggara
Kotaeyono Kecil, Pulau		Pulau	05°19'13.01" S 122°38'37.46" T	Kabupaten Buton Tengah, Provinsi Sulawesi Tenggara
Kotaeyono, Pulau		Pulau	05°19'13.89" S 122°38'36.61" T	Kabupaten Buton Tengah, Provinsi Sulawesi Tenggara
Kukusan, Pulau		Pulau	04°09'16.99" S 121°29'02.00" T	Kabupaten Kolaka, Provinsi Sulawesi Tenggara
La Banua, Pulau		Pulau	05°19'05.00" S 122°25'31.00" T	Kabupaten Buton Tengah, Provinsi Sulawesi Tenggara
La Goto, Pulau		Pulau	03°29'21.04" S 122°27'18.36" T	Kabupaten Konawe Utara, Provinsi Sulawesi Tenggara
La Kuteeno, Pulau		Pulau	05°40'11.19" S 122°43'59.97" T	Kabupaten Buton Selatan, Provinsi Sulawesi Tenggara
Labangkele, Pulau		Pulau	04°54'35.13" S 122°45'37.26" T	Kabupaten Muna, Provinsi Sulawesi Tenggara
Labengki Besar, Pulau		Pulau	03°27'24.00" S 122°25'45.00" T	Kabupaten Konawe Utara, Provinsi Sulawesi Tenggara
Labengki Kecil, Pulau		Pulau	03°29'04.04" S 122°29'05.11" T	Kabupaten Konawe Utara, Provinsi Sulawesi Tenggara
Labokeo Kecil, Pulau		Pulau	04°55'34.86" S 122°45'24.72" T	Kabupaten Muna, Provinsi Sulawesi Tenggara
Labokeo, Pulau		Pulau	04°55'35.25" S 122°45'22.59" T	Kabupaten Muna, Provinsi Sulawesi Tenggara
Labolusu, Pulau		Pulau	05°28'21.71" S 123°46'32.88" T	Kabupaten Wakatobi, Provinsi Sulawesi Tenggara
Labotaone Kecil, Pulau		Pulau	04°05'14.99" S 122°39'39.62" T	Kabupaten Konawe Selatan, Provinsi Sulawesi Tenggara
Labotaone, Pulau		Pulau	04°05'12.88" S 122°39'42.34" T	Kabupaten Konawe Selatan, Provinsi Sulawesi Tenggara



Nama Rupabumi	Nama Lain	Unsur Rupabumi	Koordinat	Keterangan Wilayah
Labuanbelanda, Pulau		Pulau	04°25'58.00" S 122°56'29.00" T	Kabupaten Buton Utara, Provinsi Sulawesi Tenggara
Labuanbili, Pulau		Pulau	04°25'02.16" S 122°52'50.18" T	Kabupaten Konawe Selatan, Provinsi Sulawesi Tenggara
Labuani, Pulau		Pulau	05°39'31.08" S 122°44'23.49" T	Kabupaten Buton Selatan, Provinsi Sulawesi Tenggara
Laburoko, Pulau		Pulau	03°54'40.00" S 121°13'49.00" T	Kabupaten Kolaka, Provinsi Sulawesi Tenggara
Ladafi, Pulau		Pulau	05°28'24.29" S 123°46'36.84" T	Kabupaten Wakatobi, Provinsi Sulawesi Tenggara
Lagara Barat, Pulau		Pulau	04°57'20.65" S 122°45'23.45" T	Kabupaten Muna, Provinsi Sulawesi Tenggara
Lagara Selatan, Pulau		Pulau	04°57'21.75" S 122°45'23.95" T	Kabupaten Muna, Provinsi Sulawesi Tenggara
Lagara Timur, Pulau		Pulau	04°57'21.71" S 122°45'25.80" T	Kabupaten Muna, Provinsi Sulawesi Tenggara
Lagara Utara, Pulau		Pulau	04°57'19.80" S 122°45'25.34" T	Kabupaten Muna, Provinsi Sulawesi Tenggara
Lagili Besar, Pulau		Pulau	04°52'12.15" S 122°44'19.66" T	Kabupaten Muna, Provinsi Sulawesi Tenggara
Lagili Kecil, Pulau		Pulau	04°52'12.96" S 122°44'16.84" T	Kabupaten Muna, Provinsi Sulawesi Tenggara
Laiworu Selatan, Pulau		Pulau	04°58'17.55" S 122°45'38.83" T	Kabupaten Muna, Provinsi Sulawesi Tenggara
Laiworu Tengah, Pulau		Pulau	04°58'01.46" S 122°45'48.08" T	Kabupaten Muna, Provinsi Sulawesi Tenggara
Laiworu Utara, Pulau		Pulau	04°57'55.88" S 122°45'47.34" T	Kabupaten Muna, Provinsi Sulawesi Tenggara
Lakantore Kiikii, Pulau		Pulau	05°25'11.68" S 123°35'43.77" T	Kabupaten Wakatobi, Provinsi Sulawesi Tenggara
Lakantore, Pulau		Pulau	05°25'13.25" S 123°35'48.73" T	Kabupaten Wakatobi, Provinsi Sulawesi Tenggara
Lakawoghe Dalam, Pulau		Pulau	04°58'30.19" S 122°43'04.44" T	Kabupaten Muna, Provinsi Sulawesi Tenggara
Lakawoghe Luar, Pulau		Pulau	04°58'29.22" S 122°43'06.60" T	Kabupaten Muna, Provinsi Sulawesi Tenggara
Lakempa, Pulau		Pulau	05°27'34.02" S 123°46'34.07" T	Kabupaten Wakatobi, Provinsi Sulawesi Tenggara
Laku, Pulau		Pulau	05°35'11.14" S 123°50'01.09" T	Kabupaten Wakatobi, Provinsi Sulawesi Tenggara
Lakurua, Pulau		Pulau	05°23'05.91" S 123°36'56.39" T	Kabupaten Wakatobi, Provinsi Sulawesi Tenggara
Lalowatu, Pulau		Pulau	04°06'04.81" S 122°47'43.32" T	Kabupaten Konawe Selatan, Provinsi Sulawesi Tenggara
Lamadi, Pulau		Pulau	05°27'34.94" S 123°46'34.58" T	Kabupaten Wakatobi, Provinsi Sulawesi Tenggara
Lamalu, Pulau		Pulau	05°21'21.32" S 123°32'13.25" T	Kabupaten Wakatobi, Provinsi Sulawesi Tenggara
Lamanukia Selatan, Pulau		Pulau	04°53'13.12" S 122°44'41.41" T	Kabupaten Muna, Provinsi Sulawesi Tenggara
Lamanukia Tengah, Pulau		Pulau	04°53'08.45" S 122°44'38.49" T	Kabupaten Muna, Provinsi Sulawesi Tenggara
Lamanukia Utara, Pulau		Pulau	04°53'07.88" S 122°44'37.81" T	Kabupaten Muna, Provinsi Sulawesi Tenggara
Lamba, Pulau		Pulau	05°28'24.31" S 123°46'42.23" T	Kabupaten Wakatobi, Provinsi Sulawesi Tenggara

Nama Rupabumi	Nama Lain	Unsur Rupabumi	Koordinat	Keterangan Wilayah
Lambase, Pulau		Pulau	03°33'33.99" S 122°16'53.00" T	Kabupaten Konawe Utara, Provinsi Sulawesi Tenggara
Lambasina Besar, Pulau		Pulau	04°05'35.00" S 121°22'04.00" T	Kabupaten Kolaka, Provinsi Sulawesi Tenggara
Lambasina Kecil, Pulau		Pulau	04°04'53.00" S 121°20'07.00" T	Kabupaten Kolaka, Provinsi Sulawesi Tenggara
Lambubangkai, Pulau		Pulau	04°54'39.31" S 122°45'46.88" T	Kabupaten Muna, Provinsi Sulawesi Tenggara
Lambunobanggai, Pulau		Pulau	04°54'37.08" S 122°45'40.86" T	Kabupaten Muna, Provinsi Sulawesi Tenggara
Lambunopali, Pulau		Pulau	05°19'00.38" S 122°25'46.25" T	Kabupaten Buton Tengah, Provinsi Sulawesi Tenggara
Lameboi, Pulau		Pulau	05°35'12.73" S 123°49'51.98" T	Kabupaten Wakatobi, Provinsi Sulawesi Tenggara
Lamisa, Pulau		Pulau	05°27'26.55" S 123°46'25.43" T	Kabupaten Wakatobi, Provinsi Sulawesi Tenggara
Landua, Pulau		Pulau	05°20'27.33" S 122°29'50.62" T	Kabupaten Buton Tengah, Provinsi Sulawesi Tenggara
Langkelangkea, Pulau		Pulau	05°35'35.57" S 123°51'37.77" T	Kabupaten Wakatobi, Provinsi Sulawesi Tenggara
Laogo, Pulau		Pulau	04°46'33.66" S 123°07'01.82" T	Kabupaten Buton Utara, Provinsi Sulawesi Tenggara
Laokusi, Pulau		Pulau	04°57'53.31" S 122°43'59.69" T	Kabupaten Muna, Provinsi Sulawesi Tenggara
Laowakainseghonu, Pulau		Pulau	04°55'37.99" S 122°49'10.45" T	Kabupaten Muna, Provinsi Sulawesi Tenggara
Lapandulangi, Pulau		Pulau	04°55'37.87" S 122°45'25.25" T	Kabupaten Muna, Provinsi Sulawesi Tenggara
Lara, Pulau		Pulau	04°07'16.00" S 122°40'14.99" T	Kabupaten Konawe Selatan, Provinsi Sulawesi Tenggara
Laronutee, Pulau		Pulau	05°21'15.13" S 123°32'22.19" T	Kabupaten Wakatobi, Provinsi Sulawesi Tenggara
Lasalahi, Pulau		Pulau	05°27'25.70" S 123°46'25.95" T	Kabupaten Wakatobi, Provinsi Sulawesi Tenggara
Lataru, Pulau		Pulau	05°27'43.48" S 123°46'40.85" T	Kabupaten Wakatobi, Provinsi Sulawesi Tenggara
Latimbe, Pulau		Pulau	05°27'33.31" S 123°46'34.01" T	Kabupaten Wakatobi, Provinsi Sulawesi Tenggara
Latoa, Pulau		Pulau	04°39'00.00" S 122°21'09.00" T	Kabupaten Muna Barat, Provinsi Sulawesi Tenggara
Laundu, Pulau		Pulau	05°28'21.95" S 123°46'39.88" T	Kabupaten Wakatobi, Provinsi Sulawesi Tenggara
Lawulandi Besar, Pulau		Pulau	04°54'00.94" S 122°46'02.66" T	Kabupaten Muna, Provinsi Sulawesi Tenggara
Lawulandi Kecil, Pulau		Pulau	04°53'59.44" S 122°46'00.08" T	Kabupaten Muna, Provinsi Sulawesi Tenggara
Leluha, Pulau		Pulau	05°35'14.21" S 123°49'21.79" T	Kabupaten Wakatobi, Provinsi Sulawesi Tenggara
Lemo, Pulau		Pulau	04°07'11.07" S 121°28'47.20" T	Kabupaten Kolaka, Provinsi Sulawesi Tenggara
Lemo, Pulau		Pulau	04°05'18.12" S 122°46'27.10" T	Kabupaten Konawe Selatan, Provinsi Sulawesi Tenggara
Lemo, Pulau		Pulau	04°55'37.16" S 122°45'21.28" T	Kabupaten Muna, Provinsi Sulawesi Tenggara
Lemolemo, Pulau		Pulau	04°55'38.20" S 122°45'26.75" T	Kabupaten Muna, Provinsi Sulawesi Tenggara

Nama Rupabumi	Nama Lain	Unsur Rupabumi	Koordinat	Keterangan Wilayah
Lensea Bakti, Pulau		Pulau	04°06'05.30" S 123°15'07.18" T	Kabupaten Konawe Kepulauan, Provinsi Sulawesi Tenggara
Lentea Tomia, Pulau		Pulau	05°48'46.82" S 123°55'43.00" T	Kabupaten Wakatobi, Provinsi Sulawesi Tenggara
Lentea, Pulau		Pulau	05°34'33.17" S 123°51'09.74" T	Kabupaten Wakatobi, Provinsi Sulawesi Tenggara
Liambawo Besar, Pulau		Pulau	04°54'57.82" S 122°45'38.49" T	Kabupaten Muna, Provinsi Sulawesi Tenggara
Liambawo Kecil, Pulau		Pulau	04°54'58.33" S 122°45'37.82" T	Kabupaten Muna, Provinsi Sulawesi Tenggara
Liambawo Sedang, Pulau		Pulau	04°54'57.07" S 122°45'39.49" T	Kabupaten Muna, Provinsi Sulawesi Tenggara
Liambuta, Pulau		Pulau	05°32'39.28" S 123°51'55.01" T	Kabupaten Wakatobi, Provinsi Sulawesi Tenggara
Lima Dima, Pulau		Pulau	04°53'33.81" S 122°46'14.84" T	Kabupaten Muna, Provinsi Sulawesi Tenggara
Lima Ise, Pulau		Pulau	04°53'29.80" S 122°46'13.21" T	Kabupaten Muna, Provinsi Sulawesi Tenggara
Lima Madawa, Pulau		Pulau	04°58'06.99" S 122°43'26.06" T	Kabupaten Muna, Provinsi Sulawesi Tenggara
Lima Pa, Pulau		Pulau	04°53'33.13" S 122°46'14.20" T	Kabupaten Muna, Provinsi Sulawesi Tenggara
Lima Rua, Pulau		Pulau	04°53'30.69" S 122°46'13.19" T	Kabupaten Muna, Provinsi Sulawesi Tenggara
Lima Tolu, Pulau		Pulau	04°53'32.18" S 122°46'14.14" T	Kabupaten Muna, Provinsi Sulawesi Tenggara
Limamadawa Selatan, Pulau		Pulau	04°57'53.70" S 122°43'17.42" T	Kabupaten Muna, Provinsi Sulawesi Tenggara
Limamadawa Tengah, Pulau		Pulau	04°57'54.85" S 122°43'46.32" T	Kabupaten Muna, Provinsi Sulawesi Tenggara
Limamadawa Utara, Pulau		Pulau	04°57'54.90" S 122°43'55.81" T	Kabupaten Muna, Provinsi Sulawesi Tenggara
Limboa, Pulau		Pulau	04°46'22.00" S 123°04'19.99" T	Kabupaten Buton Utara, Provinsi Sulawesi Tenggara
Lindaka, Pulau		Pulau	04°50'52.44" S 123°06'48.55" T	Kabupaten Buton Utara, Provinsi Sulawesi Tenggara
Liwotobari, Pulau		Pulau	04°54'20.74" S 122°45'35.74" T	Kabupaten Muna, Provinsi Sulawesi Tenggara
Liwuto, Pulau		Pulau	05°31'43.51" S 122°28'18.79" T	Kabupaten Buton Selatan, Provinsi Sulawesi Tenggara
Liwuto, Pulau		Pulau	05°17'49.81" S 122°31'18.66" T	Kabupaten Buton Tengah, Provinsi Sulawesi Tenggara
Liwutoampodo, Pulau		Pulau	05°12'07.99" S 122°43'45.00" T	Kabupaten Buton, Provinsi Sulawesi Tenggara
Liwutoarate, Pulau		Pulau	05°16'09.99" S 122°41'53.99" T	Kabupaten Buton, Provinsi Sulawesi Tenggara
Liwutongkidi, Pulau		Pulau	05°35'46.00" S 122°30'29.00" T	Kabupaten Buton Selatan, Provinsi Sulawesi Tenggara
Liwuwandala Besar, Pulau		Pulau	04°54'10.84" S 122°45'44.27" T	Kabupaten Muna, Provinsi Sulawesi Tenggara
Liwuwandala Kecil, Pulau		Pulau	04°54'07.98" S 122°45'43.57" T	Kabupaten Muna, Provinsi Sulawesi Tenggara
Liwuwandala Sedang, Pulau		Pulau	04°54'08.93" S 122°45'44.42" T	Kabupaten Muna, Provinsi Sulawesi Tenggara
Loho Kiikii, Pulau		Pulau	05°25'16.72" S 123°35'41.00" T	Kabupaten Wakatobi, Provinsi Sulawesi Tenggara

Nama Rupabumi	Nama Lain	Unsur Rupabumi	Koordinat	Keterangan Wilayah
Loho Tooge, Pulau		Pulau	05°25'15.69" S 123°35'43.23" T	Kabupaten Wakatobi, Provinsi Sulawesi Tenggara
Loho, Nua		Pulau	05°25'13.12" S 123°35'42.65" T	Kabupaten Wakatobi, Provinsi Sulawesi Tenggara
Lohomalalan Barat, Pulau		Pulau	03°30'18.08" S 122°27'00.81" T	Kabupaten Konawe Utara, Provinsi Sulawesi Tenggara
Lohomalalan Selatan, Pulau		Pulau	03°30'22.10" S 122°26'57.47" T	Kabupaten Konawe Utara, Provinsi Sulawesi Tenggara
Lohomalalan Timur, Pulau		Pulau	03°30'21.34" S 122°27'06.36" T	Kabupaten Konawe Utara, Provinsi Sulawesi Tenggara
Lohomalalan Utara, Pulau		Pulau	03°30'11.63" S 122°26'58.94" T	Kabupaten Konawe Utara, Provinsi Sulawesi Tenggara
Lontolonto, Pulau		Pulau	05°23'09.57" S 123°36'06.60" T	Kabupaten Wakatobi, Provinsi Sulawesi Tenggara
Lumuna Besar, Pulau		Pulau	04°41'10.00" S 122°24'56.99" T	Kabupaten Muna Barat, Provinsi Sulawesi Tenggara
Maghulo, Pulau		Pulau	04°54'21.74" S 122°45'36.55" T	Kabupaten Muna, Provinsi Sulawesi Tenggara
Maginti, Pulau		Pulau	04°50'12.34" S 122°11'32.95" T	Kabupaten Muna Barat, Provinsi Sulawesi Tenggara
Makalibuara, Pulau		Pulau	02°58'53.00" S 121°03'49.00" T	Kabupaten Kolaka Utara, Provinsi Sulawesi Tenggara
Makassar, Pulau		Pulau	05°25'48.00" S 122°37'36.99" T	Kota Bau Bau, Provinsi Sulawesi Tenggara
Malangke, Pulau		Pulau	04°48'47.99" S 122°08'58.99" T	Kabupaten Bombana, Provinsi Sulawesi Tenggara
Malasso, Pulau		Pulau	03°29'08.40" S 122°27'52.85" T	Kabupaten Konawe Utara, Provinsi Sulawesi Tenggara
Maloang Kecil, Pulau		Pulau	04°39'55.00" S 122°18'20.00" T	Kabupaten Muna Barat, Provinsi Sulawesi Tenggara
Maloang, Pulau		Pulau	04°39'29.99" S 122°18'00.00" T	Kabupaten Muna Barat, Provinsi Sulawesi Tenggara
Mandese, Pulau		Pulau	03°32'17.79" S 122°16'02.48" T	Kabupaten Konawe Utara, Provinsi Sulawesi Tenggara
Mandike, Pulau		Pulau	04°39'50.00" S 122°24'15.99" T	Kabupaten Muna Barat, Provinsi Sulawesi Tenggara
Mangata, Pulau		Pulau	04°50'35.00" S 122°08'33.00" T	Kabupaten Bombana, Provinsi Sulawesi Tenggara
Manggasaa, Nua		Pulau	05°23'07.26" S 123°36'54.54" T	Kabupaten Wakatobi, Provinsi Sulawesi Tenggara
Mangulu, Pulau		Pulau	04°54'38.36" S 122°45'45.62" T	Kabupaten Muna, Provinsi Sulawesi Tenggara
Maniang, Pulau		Pulau	04°12'10.00" S 121°28'45.99" T	Kabupaten Kolaka, Provinsi Sulawesi Tenggara
Mapara Didikki, Pulau		Pulau	03°29'02.61" S 122°24'51.68" T	Kabupaten Konawe Utara, Provinsi Sulawesi Tenggara
Mapara Tengnga, Pulau		Pulau	03°29'16.00" S 122°25'03.00" T	Kabupaten Konawe Utara, Provinsi Sulawesi Tenggara
Mapara, Pulau		Pulau	03°29'41.15" S 122°25'10.98" T	Kabupaten Konawe Utara, Provinsi Sulawesi Tenggara
Masaloka, Pulau		Pulau	04°49'26.00" S 122°07'45.00" T	Kabupaten Bombana, Provinsi Sulawesi Tenggara
Masalokaan, Pulau		Pulau	04°42'00.29" S 122°18'16.15" T	Kabupaten Muna Barat, Provinsi Sulawesi Tenggara
Masudu, Pulau		Pulau	04°54'38.00" S 121°56'51.00" T	Kabupaten Bombana, Provinsi Sulawesi Tenggara

Nama Rupabumi	Nama Lain	Unsur Rupabumi	Koordinat	Keterangan Wilayah
Mataghontoghe Barat, Pulau		Pulau	04°56'47.94" S 122°45'37.68" T	Kabupaten Muna, Provinsi Sulawesi Tenggara
Mataghontoghe Selatan, Pulau		Pulau	04°56'45.11" S 122°45'41.54" T	Kabupaten Muna, Provinsi Sulawesi Tenggara
Mataghontoghe Timur, Pulau		Pulau	04°56'39.05" S 122°45'46.19" T	Kabupaten Muna, Provinsi Sulawesi Tenggara
Mataghontoghe Utara, Pulau		Pulau	04°56'37.87" S 122°45'46.08" T	Kabupaten Muna, Provinsi Sulawesi Tenggara
Matahora, Pulau		Pulau	05°18'10.75" S 123°38'58.97" T	Kabupaten Wakatobi, Provinsi Sulawesi Tenggara
Matanolatu Selatan, Pulau		Pulau	04°53'17.97" S 122°45'13.18" T	Kabupaten Muna, Provinsi Sulawesi Tenggara
Matanolatu Utara, Pulau		Pulau	04°53'14.59" S 122°45'13.11" T	Kabupaten Muna, Provinsi Sulawesi Tenggara
Matanolatu, Pulau	Pulau Bonemewanta	Pulau	04°53'30.25" S 122°45'36.96" T	Kabupaten Muna, Provinsi Sulawesi Tenggara
Mataradu, Pulau		Pulau	04°54'34.29" S 122°45'37.61" T	Kabupaten Muna, Provinsi Sulawesi Tenggara
Matea, Pulau		Pulau	05°19'03.38" S 122°25'23.05" T	Kabupaten Buton Tengah, Provinsi Sulawesi Tenggara
Matitingnga, Pulau		Pulau	03°30'06.00" S 122°25'36.99" T	Kabupaten Konawe Utara, Provinsi Sulawesi Tenggara
Mauang Basah, Pulau		Pulau	03°29'21.00" S 122°27'49.00" T	Kabupaten Konawe Utara, Provinsi Sulawesi Tenggara
Mauang Dikki, Pulau		Pulau	03°29'18.76" S 122°28'14.23" T	Kabupaten Konawe Utara, Provinsi Sulawesi Tenggara
Mbangekele Selatan, Pulau		Pulau	04°54'37.51" S 122°45'38.47" T	Kabupaten Muna, Provinsi Sulawesi Tenggara
Mbangekele Utara, Pulau		Pulau	04°54'37.43" S 122°45'38.71" T	Kabupaten Muna, Provinsi Sulawesi Tenggara
Mbarambara, Pulau		Pulau	05°33'35.70" S 123°51'20.41" T	Kabupaten Wakatobi, Provinsi Sulawesi Tenggara
Mhaonuno Langkomu, Pulau		Pulau	05°19'01.28" S 122°25'19.50" T	Kabupaten Buton Tengah, Provinsi Sulawesi Tenggara
Mhaonuno, Pulau		Pulau	05°20'20.98" S 122°29'56.19" T	Kabupaten Buton Tengah, Provinsi Sulawesi Tenggara
Meong, Pulau		Pulau	03°34'03.00" S 122°16'44.00" T	Kabupaten Konawe Utara, Provinsi Sulawesi Tenggara
Meteterano Barat, Pulau		Pulau	04°57'07.76" S 122°45'24.57" T	Kabupaten Muna, Provinsi Sulawesi Tenggara
Meteterano Besar, Pulau		Pulau	04°57'08.98" S 122°45'21.46" T	Kabupaten Muna, Provinsi Sulawesi Tenggara
Meteterano Depan Kecil, Pulau		Pulau	04°57'08.25" S 122°45'29.53" T	Kabupaten Muna, Provinsi Sulawesi Tenggara
Meteterano Depan, Pulau		Pulau	04°57'08.79" S 122°45'29.30" T	Kabupaten Muna, Provinsi Sulawesi Tenggara
Meteterano Kecil, Pulau		Pulau	04°57'10.10" S 122°45'25.26" T	Kabupaten Muna, Provinsi Sulawesi Tenggara
Meteterano Timur, Pulau		Pulau	04°57'07.75" S 122°45'25.49" T	Kabupaten Muna, Provinsi Sulawesi Tenggara
Moheru, Pulau		Pulau	02°57'37.08" S 121°03'49.77" T	Kabupaten Kolaka Utara, Provinsi Sulawesi Tenggara
Mongkeluno Selatan, Pulau		Pulau	04°53'23.10" S 122°44'40.68" T	Kabupaten Muna, Provinsi Sulawesi Tenggara
Mongkeluno Utara, Pulau		Pulau	04°53'22.75" S 122°44'40.58" T	Kabupaten Muna, Provinsi Sulawesi Tenggara

Nama Rupabumi	Nama Lain	Unsur Rupabumi	Koordinat	Keterangan Wilayah
Moramo, Pulau		Pulau	04°07'23.00" S 122°40'01.99" T	Kabupaten Konawe Selatan, Provinsi Sulawesi Tenggara
Moromaho, Pulau		Pulau	06°07'07.00" S 124°36'27.00" T	Kabupaten Wakatobi, Provinsi Sulawesi Tenggara
Motaha, Pulau		Pulau	05°16'05.00" S 121°46'05.99" T	Kabupaten Bombana, Provinsi Sulawesi Tenggara
Moteterano Barat, Pulau		Pulau	04°57'09.08" S 122°45'44.47" T	Kabupaten Muna, Provinsi Sulawesi Tenggara
Moteterano Selatan, Pulau		Pulau	04°57'02.99" S 122°45'42.99" T	Kabupaten Muna, Provinsi Sulawesi Tenggara
Moteterano Tengah, Pulau		Pulau	04°57'07.58" S 122°45'45.53" T	Kabupaten Muna, Provinsi Sulawesi Tenggara
Moteterano Timur, Pulau		Pulau	04°57'10.62" S 122°45'45.47" T	Kabupaten Muna, Provinsi Sulawesi Tenggara
Moteterano Utara, Pulau		Pulau	04°57'02.00" S 122°45'42.99" T	Kabupaten Muna, Provinsi Sulawesi Tenggara
Motongkano, Pulau		Pulau	04°53'57.31" S 122°45'48.88" T	Kabupaten Muna, Provinsi Sulawesi Tenggara
Motonto Bahili, Pulau		Pulau	05°34'02.93" S 123°49'39.07" T	Kabupaten Wakatobi, Provinsi Sulawesi Tenggara
Motonto Tooge, Pulau		Pulau	05°34'04.60" S 123°49'27.10" T	Kabupaten Wakatobi, Provinsi Sulawesi Tenggara
Muna, Pulau		Pulau	04°59'25.00" S 122°31'18.99" T	Provinsi Sulawesi Tenggara
Munante Kecil, Pulau		Pulau	04°55'58.15" S 122°47'57.50" T	Kabupaten Muna, Provinsi Sulawesi Tenggara
Munante, Pulau		Pulau	04°56'03.99" S 122°48'04.00" T	Kabupaten Muna, Provinsi Sulawesi Tenggara
Nambo Kidi, Pulau		Pulau	05°24'23.56" S 122°36'11.53" T	Kabupaten Buton Tengah, Provinsi Sulawesi Tenggara
Nambo, Pulau		Pulau	05°25'07.54" S 122°35'42.05" T	Kabupaten Buton Tengah, Provinsi Sulawesi Tenggara
Nambonambo, Pulau		Pulau	05°24'29.94" S 122°36'12.75" T	Kabupaten Buton Tengah, Provinsi Sulawesi Tenggara
Nanasi Selatan, Pulau		Pulau	04°56'22.24" S 122°45'40.58" T	Kabupaten Muna, Provinsi Sulawesi Tenggara
Nanasi Utara, Pulau		Pulau	04°56'17.99" S 122°45'45.40" T	Kabupaten Muna, Provinsi Sulawesi Tenggara
Ndaa, Pulau		Pulau	05°39'13.29" S 124°02'37.39" T	Kabupaten Wakatobi, Provinsi Sulawesi Tenggara
Ngaro Bahiti, Pulau		Pulau	05°32'13.36" S 123°51'38.40" T	Kabupaten Wakatobi, Provinsi Sulawesi Tenggara
Niga, Pulau		Pulau	05°28'25.52" S 123°46'39.86" T	Kabupaten Wakatobi, Provinsi Sulawesi Tenggara
Niuniule, Pulau		Pulau	02°57'23.58" S 121°03'57.53" T	Kabupaten Kolaka Utara, Provinsi Sulawesi Tenggara
Nua Manggasa, Pulau		Pulau	05°22'48.14" S 123°36'04.62" T	Kabupaten Wakatobi, Provinsi Sulawesi Tenggara
Ocintonga, Pulau		Pulau	04°38'30.00" S 123°11'55.00" T	Kabupaten Buton Utara, Provinsi Sulawesi Tenggara
Oempu, Pulau		Pulau	04°39'56.99" S 123°11'34.00" T	Kabupaten Buton Utara, Provinsi Sulawesi Tenggara
Ompu, Pulau		Pulau	05°32'39.04" S 123°51'03.84" T	Kabupaten Wakatobi, Provinsi Sulawesi Tenggara
Onemea, Pulau		Pulau	04°44'14.55" S 123°07'45.79" T	Kabupaten Buton Utara, Provinsi Sulawesi Tenggara



Nama Rupabumi	Nama Lain	Unsur Rupabumi	Koordinat	Keterangan Wilayah
Onemeha, Pulau		Pulau	05°19'56.70" S 124°20'39.46" T	Kabupaten Wakatobi, Provinsi Sulawesi Tenggara
Oroho, Pulau		Pulau	05°24'58.00" S 123°36'54.00" T	Kabupaten Wakatobi, Provinsi Sulawesi Tenggara
Orudu, Pulau		Pulau	05°28'26.95" S 123°46'43.03" T	Kabupaten Wakatobi, Provinsi Sulawesi Tenggara
Padamarang, Pulau		Pulau	04°07'52.33" S 121°25'04.00" T	Kabupaten Kolaka, Provinsi Sulawesi Tenggara
Padanga, Pulau		Pulau	04°10'02.38" S 121°33'33.82" T	Kabupaten Kolaka, Provinsi Sulawesi Tenggara
Pahara Tongatonga, Pulau		Pulau	05°23'15.42" S 123°36'47.81" T	Kabupaten Wakatobi, Provinsi Sulawesi Tenggara
Palioboru Kecil, Pulau		Pulau	04°07'50.00" S 122°49'45.99" T	Kabupaten Konawe Selatan, Provinsi Sulawesi Tenggara
Palioboru, Pulau		Pulau	04°07'54.71" S 122°49'50.08" T	Kabupaten Konawe Selatan, Provinsi Sulawesi Tenggara
Pande Bangka, Pulau		Pulau	05°27'47.17" S 123°46'43.97" T	Kabupaten Wakatobi, Provinsi Sulawesi Tenggara
Papa, Pulau		Pulau	04°48'23.63" S 123°03'08.58" T	Kabupaten Buton Utara, Provinsi Sulawesi Tenggara
Parindang Maluaang, Pulau		Pulau	03°29'20.00" S 122°29'01.02" T	Kabupaten Konawe Utara, Provinsi Sulawesi Tenggara
Parindang Masapa, Pulau		Pulau	03°28'41.66" S 122°29'01.96" T	Kabupaten Konawe Utara, Provinsi Sulawesi Tenggara
Parindang, Pulau		Pulau	03°29'07.67" S 122°29'25.95" T	Kabupaten Konawe Utara, Provinsi Sulawesi Tenggara
Pasi Ea, Pulau		Pulau	04°46'47.79" S 123°03'00.82" T	Kabupaten Buton Utara, Provinsi Sulawesi Tenggara
Pasikuta, Pulau		Pulau	05°01'18.00" S 122°16'14.00" T	Kabupaten Muna, Provinsi Sulawesi Tenggara
Pasimadiki, Pulau		Pulau	04°50'44.61" S 122°13'19.92" T	Kabupaten Muna Barat, Provinsi Sulawesi Tenggara
Pasipadanga, Pulau		Pulau	04°58'16.49" S 122°10'26.61" T	Kabupaten Muna Barat, Provinsi Sulawesi Tenggara
Pasipibangkawang, Pulau		Pulau	04°41'20.00" S 122°19'52.00" T	Kabupaten Muna Barat, Provinsi Sulawesi Tenggara
Patunoa, Nua		Pulau	05°14'42.43" S 123°34'29.20" T	Kabupaten Wakatobi, Provinsi Sulawesi Tenggara
Peropaea, Pulau		Pulau	04°51'02.71" S 123°06'45.69" T	Kabupaten Buton Utara, Provinsi Sulawesi Tenggara
Pisang, Pulau		Pulau	03°52'13.00" S 121°13'27.00" T	Kabupaten Kolaka, Provinsi Sulawesi Tenggara
Pondaa, Nua		Pulau	05°17'48.13" S 123°38'59.93" T	Kabupaten Wakatobi, Provinsi Sulawesi Tenggara
Pondiana Utara, Pulau		Pulau	04°08'17.00" S 122°48'38.00" T	Kabupaten Konawe Selatan, Provinsi Sulawesi Tenggara
Pondiana, Pulau		Pulau	04°08'29.00" S 122°48'41.00" T	Kabupaten Konawe Selatan, Provinsi Sulawesi Tenggara
Ponumbu'A Barat, Pulau		Pulau	03°29'39.55" S 122°16'00.03" T	Kabupaten Konawe Utara, Provinsi Sulawesi Tenggara
Ponumbu'A Utara, Pulau		Pulau	03°29'13.83" S 122°15'20.97" T	Kabupaten Konawe Utara, Provinsi Sulawesi Tenggara
Ponumbu'A, Pulau		Pulau	03°29'16.51" S 122°16'00.60" T	Kabupaten Konawe Utara, Provinsi Sulawesi Tenggara
Puah Bajjah, Pulau		Pulau	04°34'48.34" S 122°41'40.28" T	Kabupaten Muna, Provinsi Sulawesi Tenggara



Nama Rupabumi	Nama Lain	Unsur Rupabumi	Koordinat	Keterangan Wilayah
Pugekabali Bahili, Pulau		Pulau	05°34'13.91" S 123°52'43.44" T	Kabupaten Wakatobi, Provinsi Sulawesi Tenggara
Pugekabali Tooge, Pulau		Pulau	05°34'13.69" S 123°52'44.50" T	Kabupaten Wakatobi, Provinsi Sulawesi Tenggara
Puning, Pulau		Pulau	04°54'35.35" S 122°45'33.31" T	Kabupaten Muna, Provinsi Sulawesi Tenggara
Punsu, Pulau		Pulau	04°50'26.32" S 123°05'58.15" T	Kabupaten Buton Utara, Provinsi Sulawesi Tenggara
Pusua Nubeka, Pulau		Pulau	05°34'06.57" S 123°49'45.16" T	Kabupaten Wakatobi, Provinsi Sulawesi Tenggara
Pusua Nulimalima, Pulau		Pulau	05°34'33.70" S 123°49'16.91" T	Kabupaten Wakatobi, Provinsi Sulawesi Tenggara
Rangku, Pulau		Pulau	04°46'08.00" S 122°15'51.99" T	Kabupaten Muna Barat, Provinsi Sulawesi Tenggara
Ransaweta, Pulau		Pulau	04°42'52.99" S 122°27'56.99" T	Kabupaten Muna Barat, Provinsi Sulawesi Tenggara
Rapea Indah, Pulau		Pulau	04°05'39.94" S 123°15'21.25" T	Kabupaten Konawe Kepulauan, Provinsi Sulawesi Tenggara
Rengku Dalam, Pulau		Pulau	04°54'11.00" S 122°46'04.00" T	Kabupaten Muna, Provinsi Sulawesi Tenggara
Rengku Kecil, Pulau		Pulau	04°54'11.18" S 122°46'02.34" T	Kabupaten Muna, Provinsi Sulawesi Tenggara
Rengku Luar, Pulau		Pulau	04°54'08.60" S 122°46'07.66" T	Kabupaten Muna, Provinsi Sulawesi Tenggara
Roa, Pulau		Pulau	05°33'56.80" S 123°51'30.77" T	Kabupaten Wakatobi, Provinsi Sulawesi Tenggara
Rokaru, Pulau		Pulau	04°53'16.19" S 122°44'44.33" T	Kabupaten Muna, Provinsi Sulawesi Tenggara
Rorou, Pulau		Pulau	05°35'34.30" S 123°52'20.24" T	Kabupaten Wakatobi, Provinsi Sulawesi Tenggara
Ruarua, Pulau		Pulau	04°54'22.34" S 122°46'03.64" T	Kabupaten Muna, Provinsi Sulawesi Tenggara
Rukaru Besar, Pulau		Pulau	04°54'55.84" S 122°45'42.09" T	Kabupaten Muna, Provinsi Sulawesi Tenggara
Rukaru Kecil, Pulau		Pulau	04°54'56.59" S 122°45'42.71" T	Kabupaten Muna, Provinsi Sulawesi Tenggara
Runduma, Pulau		Pulau	05°20'11.39" S 124°20'19.14" T	Kabupaten Wakatobi, Provinsi Sulawesi Tenggara
Sagori, Pulau		Pulau	05°20'35.00" S 121°45'33.99" T	Kabupaten Bombana, Provinsi Sulawesi Tenggara
Sahabi, Pulau		Pulau	05°32'31.68" S 123°52'10.84" T	Kabupaten Wakatobi, Provinsi Sulawesi Tenggara
Sampakera, Pulau		Pulau	05°20'47.36" S 122°29'54.86" T	Kabupaten Buton Tengah, Provinsi Sulawesi Tenggara
Sampakera, Pulau		Pulau	05°22'38.77" S 122°29'01.03" T	Kabupaten Buton Tengah, Provinsi Sulawesi Tenggara
Sampalu Besar, Pulau		Pulau	04°55'43.55" S 122°45'21.61" T	Kabupaten Muna, Provinsi Sulawesi Tenggara
Sampalu Kecil, Pulau		Pulau	04°55'43.70" S 122°45'20.15" T	Kabupaten Muna, Provinsi Sulawesi Tenggara
Sampalu Selatan, Pulau		Pulau	04°55'37.17" S 122°45'29.25" T	Kabupaten Muna, Provinsi Sulawesi Tenggara
Sampalu Utara, Pulau		Pulau	04°55'37.93" S 122°45'21.13" T	Kabupaten Muna, Provinsi Sulawesi Tenggara
Sampalu, Pulau		Pulau	05°35'01.95" S 123°49'48.09" T	Kabupaten Wakatobi, Provinsi Sulawesi Tenggara

Nama Rupabumi	Nama Lain	Unsur Rupabumi	Koordinat	Keterangan Wilayah
Sampua Bahili Assa, Pulau		Pulau	05°35'26.00" S 123°49'13.00" T	Kabupaten Wakatobi, Provinsi Sulawesi Tenggara
Sampua Bahili Dua, Pulau		Pulau	05°35'24.11" S 123°49'31.18" T	Kabupaten Wakatobi, Provinsi Sulawesi Tenggara
Sampua Bahili Tolu, Pulau		Pulau	05°35'23.62" S 123°49'31.91" T	Kabupaten Wakatobi, Provinsi Sulawesi Tenggara
Sampua Taurengka, Pulau		Pulau	05°34'31.49" S 123°49'41.59" T	Kabupaten Wakatobi, Provinsi Sulawesi Tenggara
Sampua Tooge Assa, Pulau		Pulau	05°35'21.34" S 123°49'22.37" T	Kabupaten Wakatobi, Provinsi Sulawesi Tenggara
Sampua Tooge Dua, Pulau		Pulau	05°35'17.20" S 123°49'25.30" T	Kabupaten Wakatobi, Provinsi Sulawesi Tenggara
Sampua Tooge Ganna, Pulau		Pulau	05°35'16.87" S 123°49'26.94" T	Kabupaten Wakatobi, Provinsi Sulawesi Tenggara
Sampua Tooge Tolu, Pulau		Pulau	05°35'16.69" S 123°49'26.45" T	Kabupaten Wakatobi, Provinsi Sulawesi Tenggara
Sampua Tooge, Pulau		Pulau	05°33'45.58" S 123°51'23.64" T	Kabupaten Wakatobi, Provinsi Sulawesi Tenggara
Sanggaleang, Pulau		Pulau	04°38'23.45" S 122°19'49.31" T	Kabupaten Muna Barat, Provinsi Sulawesi Tenggara
Sangiaburi, Pulau		Pulau	04°55'47.62" S 122°45'52.61" T	Kabupaten Muna, Provinsi Sulawesi Tenggara
Sangialanologhia, Pulau		Pulau	04°53'05.60" S 122°44'39.35" T	Kabupaten Muna, Provinsi Sulawesi Tenggara
Santigi, Pulau		Pulau	04°35'12.00" S 122°21'00.00" T	Kabupaten Muna Barat, Provinsi Sulawesi Tenggara
Sapati, Pulau		Pulau	05°35'32.95" S 123°49'27.26" T	Kabupaten Wakatobi, Provinsi Sulawesi Tenggara
Sapiri Biccue, Pulau		Pulau	03°01'18.17" S 121°03'18.32" T	Kabupaten Kolaka Utara, Provinsi Sulawesi Tenggara
Sapiri Loppoe, Pulau		Pulau	03°01'50.00" S 121°02'38.00" T	Kabupaten Kolaka Utara, Provinsi Sulawesi Tenggara
Saponda Darat, Pulau		Pulau	03°58'45.99" S 122°45'43.99" T	Kabupaten Konawe, Provinsi Sulawesi Tenggara
Saponda Laut, Pulau		Pulau	03°52'43.34" S 122°49'08.98" T	Kabupaten Konawe, Provinsi Sulawesi Tenggara
Sasara, Pulau		Pulau	04°49'29.96" S 123°03'06.17" T	Kabupaten Buton Utara, Provinsi Sulawesi Tenggara
Sawa, Pulau		Pulau	05°47'03.00" S 123°52'09.00" T	Kabupaten Wakatobi, Provinsi Sulawesi Tenggara
Sawanga, Pulau		Pulau	05°20'37.82" S 122°38'49.84" T	Kota Bau Bau, Provinsi Sulawesi Tenggara
Seloselo, Pulau		Pulau	05°34'29.24" S 123°52'58.28" T	Kabupaten Wakatobi, Provinsi Sulawesi Tenggara
Senja, Pulau		Pulau	04°05'07.91" S 122°39'44.79" T	Kabupaten Konawe Selatan, Provinsi Sulawesi Tenggara
Sikampali, Pulau		Pulau	03°30'22.61" S 122°26'22.05" T	Kabupaten Konawe Utara, Provinsi Sulawesi Tenggara
Simpora, Pulau		Pulau	05°23'31.28" S 123°35'50.07" T	Kabupaten Wakatobi, Provinsi Sulawesi Tenggara
Simuang, Pulau		Pulau	04°37'04.91" S 122°19'07.74" T	Kabupaten Muna Barat, Provinsi Sulawesi Tenggara
Siompu, Pulau		Pulau	05°39'52.99" S 122°31'05.00" T	Kabupaten Buton Selatan, Provinsi Sulawesi Tenggara
Sisik, Pulau		Pulau	03°30'00.25" S 122°19'11.94" T	Kabupaten Konawe Utara, Provinsi Sulawesi Tenggara

Nama Rupabumi	Nama Lain	Unsur Rupabumi	Koordinat	Keterangan Wilayah
Soppe, Pulau		Pulau	04°48'47.00" S 121°39'09.00" T	Kabupaten Bombana, Provinsi Sulawesi Tenggara
Sumanga, Pulau		Pulau	05°23'21.10" S 123°38'09.77" T	Kabupaten Wakatobi, Provinsi Sulawesi Tenggara
Sumbesumbenga Bahili, Pulau		Pulau	05°35'30.00" S 123°49'29.77" T	Kabupaten Wakatobi, Provinsi Sulawesi Tenggara
Sumbesumbenga Tooge, Pulau		Pulau	05°35'31.89" S 123°49'28.58" T	Kabupaten Wakatobi, Provinsi Sulawesi Tenggara
Taboang, Pulau		Pulau	04°52'18.00" S 122°14'56.11" T	Kabupaten Muna Barat, Provinsi Sulawesi Tenggara
Tadulanahu, Pulau		Pulau	05°32'55.51" S 123°52'10.60" T	Kabupaten Wakatobi, Provinsi Sulawesi Tenggara
Tadulandolo, Pulau		Pulau	05°32'52.05" S 123°51'51.86" T	Kabupaten Wakatobi, Provinsi Sulawesi Tenggara
Tadupuka, Pulau		Pulau	05°33'05.68" S 123°50'45.37" T	Kabupaten Wakatobi, Provinsi Sulawesi Tenggara
Taintaia, Pulau		Pulau	05°23'15.00" S 123°36'24.00" T	Kabupaten Wakatobi, Provinsi Sulawesi Tenggara
Talaga Balano, Pulau	Pulau Talaga Besar	Pulau	05°30'29.00" S 122°01'54.99" T	Kabupaten Buton Tengah, Provinsi Sulawesi Tenggara
Talaga Kidino, Pulau	Pulau Talaga Kecil	Pulau	05°28'55.99" S 122°04'59.99" T	Kabupaten Buton Tengah, Provinsi Sulawesi Tenggara
Talinga, Pulau		Pulau	05°11'15.76" S 121°49'02.66" T	Kabupaten Bombana, Provinsi Sulawesi Tenggara
Tambako, Pulau		Pulau	04°53'12.00" S 122°03'02.00" T	Kabupaten Bombana, Provinsi Sulawesi Tenggara
Tambiundalo, Pulau		Pulau	04°52'59.99" S 122°45'29.00" T	Kabupaten Muna, Provinsi Sulawesi Tenggara
Tampunomeleura, Pulau		Pulau	04°55'39.82" S 122°45'52.02" T	Kabupaten Muna, Provinsi Sulawesi Tenggara
Tanjunglaiworu, Pulau		Pulau	04°58'15.66" S 122°45'38.23" T	Kabupaten Muna, Provinsi Sulawesi Tenggara
Tanjungmeteterano Dua, Pulau		Pulau	04°57'16.53" S 122°45'30.53" T	Kabupaten Muna, Provinsi Sulawesi Tenggara
Tanjungmeteterano Empat, Pulau		Pulau	04°57'15.41" S 122°45'29.27" T	Kabupaten Muna, Provinsi Sulawesi Tenggara
Tanjungmeteterano Satu, Pulau		Pulau	04°57'15.01" S 122°45'30.69" T	Kabupaten Muna, Provinsi Sulawesi Tenggara
Tanjungmeteterano Tiga, Pulau		Pulau	04°57'16.20" S 122°45'29.45" T	Kabupaten Muna, Provinsi Sulawesi Tenggara
Tanjungmeteterano, Pulau		Pulau	04°57'15.41" S 122°45'31.36" T	Kabupaten Muna, Provinsi Sulawesi Tenggara
Taparoo Liya, Pulau		Pulau	05°23'05.43" S 123°36'54.78" T	Kabupaten Wakatobi, Provinsi Sulawesi Tenggara
Taparooa, Nua		Pulau	05°17'33.81" S 123°38'54.55" T	Kabupaten Wakatobi, Provinsi Sulawesi Tenggara
Tasipi, Pulau		Pulau	04°37'18.00" S 122°20'03.99" T	Kabupaten Muna Barat, Provinsi Sulawesi Tenggara
Teluklaiworu Utara Kecil, Pulau		Pulau	04°57'33.54" S 122°45'36.88" T	Kabupaten Muna, Provinsi Sulawesi Tenggara
Teluklaiworu Utara, Pulau		Pulau	04°57'33.22" S 122°45'35.52" T	Kabupaten Muna, Provinsi Sulawesi Tenggara
Teluklaiworu, Pulau		Pulau	04°57'41.56" S 122°45'39.47" T	Kabupaten Muna, Provinsi Sulawesi Tenggara
Teluktongkuno Barat, Pulau		Pulau	04°58'16.57" S 122°43'07.17" T	Kabupaten Muna, Provinsi Sulawesi Tenggara

Nama Rupabumi	Nama Lain	Unsur Rupabumi	Koordinat	Keterangan Wilayah
Teluktongkuno Selatan, Pulau		Pulau	04°58'19.36" S 122°43'12.31" T	Kabupaten Muna, Provinsi Sulawesi Tenggara
Teluktongkuno Tengah, Pulau		Pulau	04°58'15.71" S 122°43'12.73" T	Kabupaten Muna, Provinsi Sulawesi Tenggara
Teluktongkuno Timur, Pulau		Pulau	04°58'16.03" S 122°43'10.57" T	Kabupaten Muna, Provinsi Sulawesi Tenggara
Teluktongkuno Utara Dalam, Pulau		Pulau	04°58'07.56" S 122°43'12.85" T	Kabupaten Muna, Provinsi Sulawesi Tenggara
Teluktongkuno Utara, Pulau		Pulau	04°58'07.05" S 122°43'17.37" T	Kabupaten Muna, Provinsi Sulawesi Tenggara
Teveu, Pulau		Pulau	05°32'39.12" S 123°52'22.67" T	Kabupaten Wakatobi, Provinsi Sulawesi Tenggara
Tiga, Pulau		Pulau	04°34'46.34" S 122°19'40.14" T	Kabupaten Muna Barat, Provinsi Sulawesi Tenggara
Tinondo, Pulau		Pulau	04°54'10.08" S 122°45'28.26" T	Kabupaten Muna, Provinsi Sulawesi Tenggara
Tipoano Maobu, Pulau		Pulau	05°18'53.32" S 122°23'51.03" T	Kabupaten Buton Tengah, Provinsi Sulawesi Tenggara
Titiras, Pulau		Pulau	03°30'04.85" S 122°19'09.99" T	Kabupaten Konawe Utara, Provinsi Sulawesi Tenggara
Tobea Besar, Pulau		Pulau	04°32'24.00" S 122°42'36.00" T	Kabupaten Muna, Provinsi Sulawesi Tenggara
Tobea Kecil, Pulau		Pulau	04°34'27.94" S 122°41'19.97" T	Kabupaten Muna, Provinsi Sulawesi Tenggara
Toempo, Pulau		Pulau	04°40'54.89" S 123°11'26.07" T	Kabupaten Buton Utara, Provinsi Sulawesi Tenggara
Togo, Pulau		Pulau	05°28'24.53" S 123°46'36.05" T	Kabupaten Wakatobi, Provinsi Sulawesi Tenggara
Toko-Toko Wawoone, Pulau		Pulau	03°50'41.03" S 122°27'05.17" T	Provinsi Sulawesi Tenggara
Tolandono, Pulau		Pulau	05°46'22.42" S 123°54'22.72" T	Kabupaten Wakatobi, Provinsi Sulawesi Tenggara
Tomia, Pulau		Pulau	05°45'11.28" S 123°56'39.86" T	Kabupaten Wakatobi, Provinsi Sulawesi Tenggara
Tondaa, Pulau		Pulau	04°45'13.09" S 123°07'02.77" T	Kabupaten Buton Utara, Provinsi Sulawesi Tenggara
Tonualadamba, Pulau		Pulau	05°33'03.63" S 123°52'14.73" T	Kabupaten Wakatobi, Provinsi Sulawesi Tenggara
Tonuapovelea, Pulau		Pulau	05°33'05.97" S 123°52'27.61" T	Kabupaten Wakatobi, Provinsi Sulawesi Tenggara
Tonuatolo, Pulau		Pulau	05°32'37.66" S 123°52'37.99" T	Kabupaten Wakatobi, Provinsi Sulawesi Tenggara
Totobo Tiga, Pulau		Pulau	04°35'02.43" S 122°19'19.36" T	Kabupaten Muna Barat, Provinsi Sulawesi Tenggara
Towaha, Pulau		Pulau	05°21'24.13" S 123°32'15.53" T	Kabupaten Wakatobi, Provinsi Sulawesi Tenggara
Tukoh Kapal, Pulau		Pulau	03°28'07.70" S 122°29'20.48" T	Kabupaten Konawe Utara, Provinsi Sulawesi Tenggara
Tukohkulai, Pulau		Pulau	03°29'39.99" S 122°28'43.00" T	Kabupaten Konawe Utara, Provinsi Sulawesi Tenggara
Tukohkumbar, Pulau		Pulau	03°28'07.55" S 122°29'20.27" T	Kabupaten Konawe Utara, Provinsi Sulawesi Tenggara
Tukohmadialang, Pulau		Pulau	03°28'07.91" S 122°29'21.38" T	Kabupaten Konawe Utara, Provinsi Sulawesi Tenggara
Tukohmasigi, Pulau		Pulau	03°28'21.00" S 122°28'58.00" T	Kabupaten Konawe Utara, Provinsi Sulawesi Tenggara

Nama Rupabumi	Nama Lain	Unsur Rupabumi	Koordinat	Keterangan Wilayah
Tukohmataha, Pulau		Pulau	03°28'18.00" S 122°28'59.99" T	Kabupaten Konawe Utara, Provinsi Sulawesi Tenggara
Tukohpadinding Basah, Pulau		Pulau	03°29'28.47" S 122°27'55.93" T	Kabupaten Konawe Utara, Provinsi Sulawesi Tenggara
Tukohpadinding Karama, Pulau		Pulau	03°29'37.29" S 122°27'54.80" T	Kabupaten Konawe Utara, Provinsi Sulawesi Tenggara
Tukohpadinding Kima, Pulau		Pulau	03°29'31.64" S 122°27'57.61" T	Kabupaten Konawe Utara, Provinsi Sulawesi Tenggara
Tukohpadinding Kuitta, Pulau		Pulau	03°29'34.82" S 122°28'00.24" T	Kabupaten Konawe Utara, Provinsi Sulawesi Tenggara
Tukohpadinding Kulelo, Pulau		Pulau	03°29'35.10" S 122°27'54.67" T	Kabupaten Konawe Utara, Provinsi Sulawesi Tenggara
Tukohpote, Pulau		Pulau	03°29'19.79" S 122°27'56.40" T	Kabupaten Konawe Utara, Provinsi Sulawesi Tenggara
Tukohtetera, Pulau		Pulau	03°23'10.95" S 122°17'36.52" T	Kabupaten Konawe Utara, Provinsi Sulawesi Tenggara
Tutuko, Pulau		Pulau	05°21'07.06" S 123°31'50.77" T	Kabupaten Wakatobi, Provinsi Sulawesi Tenggara
Tuwutuwu, Pulau		Pulau	05°48'01.00" S 124°19'59.00" T	Kabupaten Wakatobi, Provinsi Sulawesi Tenggara
Ujuumbu, Pulau		Pulau	05°32'17.00" S 123°52'08.54" T	Kabupaten Wakatobi, Provinsi Sulawesi Tenggara
Ulau Ana Ndoko, Pulau		Pulau	03°29'45.64" S 122°08'06.25" T	Kabupaten Konawe Utara, Provinsi Sulawesi Tenggara
Ulau Bolo, Pulau		Pulau	04°45'18.26" S 123°01'52.25" T	Kabupaten Buton Utara, Provinsi Sulawesi Tenggara
Ulau Dampillah Renda, Pulau		Pulau	04°34'55.92" S 122°41'50.68" T	Kabupaten Muna, Provinsi Sulawesi Tenggara
Ulau Ghodo, Pulau		Pulau	04°54'22.08" S 122°45'35.68" T	Kabupaten Muna, Provinsi Sulawesi Tenggara
Ulau Ghonenokuku, Pulau		Pulau	04°54'37.04" S 122°45'33.27" T	Kabupaten Muna, Provinsi Sulawesi Tenggara
Ulau Googoo, Pulau		Pulau	04°46'49.65" S 123°02'42.69" T	Kabupaten Buton Utara, Provinsi Sulawesi Tenggara
Ulau Kirukiru, Pulau		Pulau	04°46'01.38" S 123°02'29.92" T	Kabupaten Buton Utara, Provinsi Sulawesi Tenggara
Ulau Koboncuno, Pulau		Pulau	04°46'28.06" S 123°02'28.62" T	Kabupaten Buton Utara, Provinsi Sulawesi Tenggara
Ulau Kododano, Pulau		Pulau	04°47'42.70" S 123°06'07.70" T	Kabupaten Buton Utara, Provinsi Sulawesi Tenggara
Ulau Labokeo, Pulau		Pulau	03°32'18.15" S 122°16'10.21" T	Kabupaten Konawe Utara, Provinsi Sulawesi Tenggara
Ulau Nambo Ea, Pulau		Pulau	04°22'13.54" S 123°03'45.55" T	Kabupaten Buton Utara, Provinsi Sulawesi Tenggara
Ulau Waode Buri, Pulau		Pulau	04°40'11.57" S 123°10'59.74" T	Kabupaten Buton Utara, Provinsi Sulawesi Tenggara
Ulusuo Biccue, Pulau		Pulau	02°57'55.00" S 121°04'34.00" T	Kabupaten Kolaka Utara, Provinsi Sulawesi Tenggara
Ulusuo Loppoe, Pulau		Pulau	02°57'39.58" S 121°04'12.69" T	Kabupaten Kolaka Utara, Provinsi Sulawesi Tenggara
Ususu, Pulau		Pulau	05°28'23.48" S 123°46'35.72" T	Kabupaten Wakatobi, Provinsi Sulawesi Tenggara
Wabanulakema, Pulau		Pulau	04°54'10.09" S 122°45'54.90" T	Kabupaten Muna, Provinsi Sulawesi Tenggara
Wacu Ea Waodeburi, Pulau		Pulau	04°40'00.00" S 123°10'54.99" T	Kabupaten Buton Utara, Provinsi Sulawesi Tenggara

Nama Rupabumi	Nama Lain	Unsur Rupabumi	Koordinat	Keterangan Wilayah
Wacu Ea Witaitonga, Pulau		Pulau	04°49'12.00" S 123°05'24.00" T	Kabupaten Buton Utara, Provinsi Sulawesi Tenggara
Wacu Ea, Pulau		Pulau	04°39'03.82" S 123°11'59.16" T	Kabupaten Buton Utara, Provinsi Sulawesi Tenggara
Wacuata, Pulau		Pulau	06°12'00.00" S 122°41'24.00" T	Kabupaten Buton Selatan, Provinsi Sulawesi Tenggara
Wacubengki, Pulau		Pulau	04°40'27.99" S 123°11'39.99" T	Kabupaten Buton Utara, Provinsi Sulawesi Tenggara
Wadinangamanu, Pulau		Pulau	05°18'56.89" S 122°25'18.00" T	Kabupaten Buton Tengah, Provinsi Sulawesi Tenggara
Wakao, Pulau	Pulau Wali Besar	Pulau	05°29'39.00" S 121°56'08.99" T	Kabupaten Buton Tengah, Provinsi Sulawesi Tenggara
Wakata Barat, Pulau		Pulau	04°57'14.95" S 122°45'39.75" T	Kabupaten Muna, Provinsi Sulawesi Tenggara
Wakata Selatan, Pulau		Pulau	04°57'13.67" S 122°45'41.47" T	Kabupaten Muna, Provinsi Sulawesi Tenggara
Wakata Tengah, Pulau		Pulau	04°57'14.24" S 122°45'40.42" T	Kabupaten Muna, Provinsi Sulawesi Tenggara
Wakata Timur, Pulau		Pulau	04°57'14.43" S 122°45'39.78" T	Kabupaten Muna, Provinsi Sulawesi Tenggara
Wakata Utara, Pulau		Pulau	04°57'12.15" S 122°45'41.52" T	Kabupaten Muna, Provinsi Sulawesi Tenggara
Wakinamboro, Pulau	Pulau Wali Kecil	Pulau	05°29'35.99" S 121°56'20.00" T	Kabupaten Buton Tengah, Provinsi Sulawesi Tenggara
Wakocupa, Pulau		Pulau	04°47'28.82" S 123°06'39.18" T	Kabupaten Buton Utara, Provinsi Sulawesi Tenggara
Wandolola, Pulau		Pulau	04°53'49.48" S 122°45'54.18" T	Kabupaten Muna, Provinsi Sulawesi Tenggara
Wangiwangi, Pulau		Pulau	05°18'40.86" S 123°35'13.84" T	Kabupaten Wakatobi, Provinsi Sulawesi Tenggara
Wangkudua, Nua		Pulau	05°21'47.98" S 123°32'16.14" T	Kabupaten Wakatobi, Provinsi Sulawesi Tenggara
Wansaringan, Pulau		Pulau	04°40'21.00" S 122°25'27.99" T	Kabupaten Muna Barat, Provinsi Sulawesi Tenggara
Waode Timu, Pulau		Pulau	05°23'04.45" S 123°34'59.52" T	Kabupaten Wakatobi, Provinsi Sulawesi Tenggara
Waode Waha, Pulau		Pulau	05°23'05.12" S 123°34'57.64" T	Kabupaten Wakatobi, Provinsi Sulawesi Tenggara
Wapuane Dalam, Pulau		Pulau	04°54'05.62" S 122°46'08.14" T	Kabupaten Muna, Provinsi Sulawesi Tenggara
Wapuane Luar Besar, Pulau		Pulau	04°54'06.00" S 122°46'09.99" T	Kabupaten Muna, Provinsi Sulawesi Tenggara
Wapuane Luar Kecil, Pulau		Pulau	04°54'04.36" S 122°46'10.19" T	Kabupaten Muna, Provinsi Sulawesi Tenggara
Warandue, Pulau		Pulau	04°45'45.42" S 123°02'00.60" T	Kabupaten Buton Utara, Provinsi Sulawesi Tenggara
Wasulewe Besar, Pulau		Pulau	04°54'08.60" S 122°46'09.80" T	Kabupaten Muna, Provinsi Sulawesi Tenggara
Wasulewe Kecil, Pulau		Pulau	04°53'44.88" S 122°46'02.08" T	Kabupaten Muna, Provinsi Sulawesi Tenggara
Watandabulawa, Pulau		Pulau	05°12'47.93" S 122°17'51.67" T	Kabupaten Buton Tengah, Provinsi Sulawesi Tenggara
Watu Tewuoli, Pulau	Tuko Sarangae	Pulau	04°10'26.58" S 121°26'41.90" T	Kabupaten Kolaka, Provinsi Sulawesi Tenggara
Watu, Pulau		Pulau	03°55'34.60" S 122°39'58.63" T	Kabupaten Konawe, Provinsi Sulawesi Tenggara



Nama Rupabumi	Nama Lain	Unsur Rupabumi	Koordinat	Keterangan Wilayah
Watudodua, Pulau		Pulau	05°28'09.52" S 123°41'24.59" T	Kabupaten Wakatobi, Provinsi Sulawesi Tenggara
Watuduabae Matahora, Pulau		Pulau	05°18'03.25" S 123°39'02.84" T	Kabupaten Wakatobi, Provinsi Sulawesi Tenggara
Watugalasi, Pulau		Pulau	05°32'38.00" S 123°52'16.00" T	Kabupaten Wakatobi, Provinsi Sulawesi Tenggara
Watuhari, Pulau		Pulau	05°29'53.00" S 123°45'33.00" T	Kabupaten Wakatobi, Provinsi Sulawesi Tenggara
Watulumango Tengah, Pulau		Pulau	04°13'34.90" S 122°54'14.98" T	Kabupaten Konawe Selatan, Provinsi Sulawesi Tenggara
Watulumango Utara, Pulau		Pulau	04°13'33.39" S 122°54'14.54" T	Kabupaten Konawe Selatan, Provinsi Sulawesi Tenggara
Watulumango, Pulau		Pulau	04°13'36.13" S 122°54'17.32" T	Kabupaten Konawe Selatan, Provinsi Sulawesi Tenggara
Watumasimbatori, Pulau		Pulau	05°33'50.90" S 123°49'44.38" T	Kabupaten Wakatobi, Provinsi Sulawesi Tenggara
Watumerori, Pulau		Pulau	02°58'05.00" S 121°03'50.00" T	Kabupaten Kolaka Utara, Provinsi Sulawesi Tenggara
Watumoheru, Pulau		Pulau	02°57'41.84" S 121°03'53.72" T	Kabupaten Kolaka Utara, Provinsi Sulawesi Tenggara
Watumolomba, Pulau		Pulau	02°59'17.00" S 121°04'23.99" T	Kabupaten Kolaka Utara, Provinsi Sulawesi Tenggara
Watumorappa, Pulau		Pulau	05°33'30.97" S 123°49'46.54" T	Kabupaten Wakatobi, Provinsi Sulawesi Tenggara
Watundoluboto, Pulau		Pulau	04°14'47.06" S 122°54'27.70" T	Kabupaten Konawe Selatan, Provinsi Sulawesi Tenggara
Watupobode, Pulau		Pulau	05°29'43.47" S 123°45'24.60" T	Kabupaten Wakatobi, Provinsi Sulawesi Tenggara
Watusa Assa, Pulau		Pulau	05°28'08.35" S 123°41'26.70" T	Kabupaten Wakatobi, Provinsi Sulawesi Tenggara
Watusahuu, Pulau		Pulau	05°21'42.06" S 123°32'03.87" T	Kabupaten Wakatobi, Provinsi Sulawesi Tenggara
Watusakau, Pulau		Pulau	05°28'32.56" S 123°47'23.81" T	Kabupaten Wakatobi, Provinsi Sulawesi Tenggara
Watutalatala, Pulau		Pulau	05°23'13.18" S 123°36'14.00" T	Kabupaten Wakatobi, Provinsi Sulawesi Tenggara
Watuto Tolu, Pulau		Pulau	05°28'10.43" S 123°41'25.06" T	Kabupaten Wakatobi, Provinsi Sulawesi Tenggara
Watutonga, Pulau		Pulau	05°31'57.49" S 123°51'46.09" T	Kabupaten Wakatobi, Provinsi Sulawesi Tenggara
Wause, Pulau		Pulau	04°54'38.98" S 122°45'39.99" T	Kabupaten Muna, Provinsi Sulawesi Tenggara
Wawatu, Pulau		Pulau	04°06'07.99" S 122°40'08.00" T	Kabupaten Konawe Selatan, Provinsi Sulawesi Tenggara
Wawonga, Pulau		Pulau	05°28'27.04" S 123°46'38.06" T	Kabupaten Wakatobi, Provinsi Sulawesi Tenggara
Wawonii, Pulau		Pulau	04°06'50.00" S 123°06'07.99" T	Kabupaten Konawe Kepulauan, Provinsi Sulawesi Tenggara
Wawosunggu Kecil, Pulau		Pulau	04°07'20.83" S 122°43'32.72" T	Kabupaten Konawe Selatan, Provinsi Sulawesi Tenggara
Wawosunggu, Pulau		Pulau	04°07'35.00" S 122°43'32.99" T	Kabupaten Konawe Selatan, Provinsi Sulawesi Tenggara
Wembe, Pulau		Pulau	05°29'50.91" S 123°45'01.73" T	Kabupaten Wakatobi, Provinsi Sulawesi Tenggara
Witaitonga, Pulau		Pulau	04°50'51.21" S 123°06'49.40" T	Kabupaten Buton Utara, Provinsi Sulawesi Tenggara



Nama Rupabumi	Nama Lain	Unsur Rupabumi	Koordinat	Keterangan Wilayah
Wubanolaa Kema, Pulau		Pulau	04°54'34.92" S 122°45'34.20" T	Kabupaten Muna, Provinsi Sulawesi Tenggara
Wubanolaa Suana, Pulau		Pulau	04°54'22.21" S 122°45'34.21" T	Kabupaten Muna, Provinsi Sulawesi Tenggara
Wurake, Pulau		Pulau	05°27'25.50" S 123°46'05.87" T	Kabupaten Wakatobi, Provinsi Sulawesi Tenggara

The background features a light gray grid of dots of varying sizes. Overlaid on this are several geometric shapes: a large dark gray L-shaped block in the top right corner, a medium gray L-shaped block in the top right corner, a dark gray L-shaped block in the bottom left corner, and a medium gray L-shaped block in the bottom left corner.

**35**

**SULAWESI UTARA**



Nama Rupabumi	Nama Lain	Unsur Rupabumi	Koordinat	Keterangan Wilayah
Abadi, Pulau		Pulau	01°26'00.32" U 125°12'19.78" T	Kota Bitung, Provinsi Sulawesi Utara
Anuling, Pulau		Pulau	00°57'30.15" U 123°11'06.40" T	Kabupaten Bolaang Mongondow Utara, Provinsi Sulawesi Utara
Apeng Binuni, Pulau		Pulau	02°06'01.66" U 125°20'34.32" T	Kabupaten Kepulauan Siau Tagulandang Biaro, Provinsi Sulawesi Utara
Apeng Dalai, Pulau		Pulau	02°07'22.20" U 125°22'21.48" T	Kabupaten Kepulauan Siau Tagulandang Biaro, Provinsi Sulawesi Utara
Arengkambing, Pulau		Pulau	01°46'07.32" U 125°10'33.36" T	Kabupaten Minahasa Utara, Provinsi Sulawesi Utara
Ariang, Pulau		Pulau	00°40'05.44" U 124°34'22.44" T	Kabupaten Bolaang Mongondow Timur, Provinsi Sulawesi Utara
Babi Kecil, Pulau		Pulau	00°52'58.34" U 124°44'16.95" T	Kabupaten Minahasa Tenggara, Provinsi Sulawesi Utara
Babi, Pulau		Pulau	00°27'02.99" U 124°27'42.00" T	Kabupaten Bolaang Mongondow Selatan, Provinsi Sulawesi Utara
Babi, Pulau		Pulau	00°52'54.00" U 124°43'53.00" T	Kabupaten Minahasa Tenggara, Provinsi Sulawesi Utara
Bahoa Kodio Darua, Pulau		Pulau	02°06'12.32" U 125°24'31.50" T	Kabupaten Kepulauan Siau Tagulandang Biaro, Provinsi Sulawesi Utara
Bahoa Kodio Simbau, Pulau		Pulau	02°06'11.98" U 125°24'34.04" T	Kabupaten Kepulauan Siau Tagulandang Biaro, Provinsi Sulawesi Utara
Bahoa Kodio Tatelu, Pulau		Pulau	02°06'12.10" U 125°24'30.08" T	Kabupaten Kepulauan Siau Tagulandang Biaro, Provinsi Sulawesi Utara
Balingbaling, Pulau		Pulau	00°57'36.00" U 124°54'06.99" T	Kabupaten Minahasa Tenggara, Provinsi Sulawesi Utara
Balontohe Besar, Pulau		Pulau	03°31'33.49" U 125°39'37.53" T	Kabupaten Kepulauan Sangihe, Provinsi Sulawesi Utara
Balontohe Kadodo, Pulau		Pulau	03°31'41.46" U 125°39'36.00" T	Kabupaten Kepulauan Sangihe, Provinsi Sulawesi Utara
Balontohe, Pulau		Pulau	03°46'54.39" U 125°46'48.68" T	Kabupaten Kepulauan Sangihe, Provinsi Sulawesi Utara
Bangka, Pulau		Pulau	01°47'34.68" U 125°09'01.51" T	Kabupaten Minahasa Utara, Provinsi Sulawesi Utara
Bangkoang, Pulau		Pulau	00°57'57.02" U 124°55'03.94" T	Kabupaten Minahasa Tenggara, Provinsi Sulawesi Utara
Bango, Pulau		Pulau	00°25'47.15" U 124°21'28.58" T	Kabupaten Bolaang Mongondow Selatan, Provinsi Sulawesi Utara
Batu Buge, Pulau		Pulau	03°03'05.53" U 125°40'44.39" T	Kabupaten Kepulauan Sangihe, Provinsi Sulawesi Utara
Batu Bunakeng, Pulau		Pulau	03°03'08.51" U 125°40'41.62" T	Kabupaten Kepulauan Sangihe, Provinsi Sulawesi Utara
Batu Hengise, Pulau		Pulau	03°30'17.61" U 125°39'54.90" T	Kabupaten Kepulauan Sangihe, Provinsi Sulawesi Utara
Batu Isi, Pulau		Pulau	03°29'48.66" U 125°43'55.05" T	Kabupaten Kepulauan Sangihe, Provinsi Sulawesi Utara
Batu Liang, Pulau		Pulau	03°03'20.47" U 125°40'31.33" T	Kabupaten Kepulauan Sangihe, Provinsi Sulawesi Utara
Batu Luha, Pulau		Pulau	03°03'40.61" U 125°40'33.60" T	Kabupaten Kepulauan Sangihe, Provinsi Sulawesi Utara
Batu Lungguhe, Pulau		Pulau	03°03'20.13" U 125°40'29.73" T	Kabupaten Kepulauan Sangihe, Provinsi Sulawesi Utara

Nama Rupabumi	Nama Lain	Unsur Rupabumi	Koordinat	Keterangan Wilayah
Batu Paliheng, Pulau		Pulau	03°03'06.90" U 125°40'41.40" T	Kabupaten Kepulauan Sangihe, Provinsi Sulawesi Utara
Batu Pulo, Pulau		Pulau	02°04'48.51" U 125°21'52.57" T	Kabupaten Kepulauan Siau Tagulandang Biaro, Provinsi Sulawesi Utara
Batu Sanggelohe, Pulau		Pulau	03°15'14.10" U 125°27'11.08" T	Kabupaten Kepulauan Sangihe, Provinsi Sulawesi Utara
Batu Sanggelohe, Pulau		Pulau	03°25'00.65" U 125°32'16.25" T	Kabupaten Kepulauan Sangihe, Provinsi Sulawesi Utara
Batu Sempung, Pulau		Pulau	01°24'14.70" U 125°10'36.73" T	Kota Bitung, Provinsi Sulawesi Utara
Batu Timbul, Pulau		Pulau	01°32'26.30" U 125°17'36.83" T	Kota Bitung, Provinsi Sulawesi Utara
Batubahoa, Pulau		Pulau	03°24'36.89" U 125°33'36.20" T	Kabupaten Kepulauan Sangihe, Provinsi Sulawesi Utara
Batubalawo, Pulau		Pulau	02°40'04.21" U 125°25'18.07" T	Kabupaten Kepulauan Siau Tagulandang Biaro, Provinsi Sulawesi Utara
Batubalontohe, Pulau		Pulau	02°41'36.51" U 125°27'41.23" T	Kabupaten Kepulauan Siau Tagulandang Biaro, Provinsi Sulawesi Utara
Batubawaikang, Pulau		Pulau	04°44'45.58" U 125°29'23.72" T	Kabupaten Kepulauan Sangihe, Provinsi Sulawesi Utara
Batubesar, Pulau		Pulau	01°48'17.59" U 125°03'01.47" T	Kabupaten Minahasa Utara, Provinsi Sulawesi Utara
Batudolohe, Pulau		Pulau	03°25'15.63" U 125°33'02.29" T	Kabupaten Kepulauan Sangihe, Provinsi Sulawesi Utara
Batugosok, Pulau		Pulau	01°48'14.92" U 125°10'50.17" T	Kabupaten Minahasa Utara, Provinsi Sulawesi Utara
Batuguhita, Pulau		Pulau	02°38'46.85" U 125°28'36.18" T	Kabupaten Kepulauan Siau Tagulandang Biaro, Provinsi Sulawesi Utara
Batugurinda, Pulau		Pulau	01°48'01.02" U 125°11'19.15" T	Kabupaten Minahasa Utara, Provinsi Sulawesi Utara
Batugurita, Pulau		Pulau	01°53'09.16" U 125°05'58.80" T	Kabupaten Minahasa Utara, Provinsi Sulawesi Utara
Batuhiang, Pulau		Pulau	03°20'57.10" U 125°35'42.98" T	Kabupaten Kepulauan Sangihe, Provinsi Sulawesi Utara
Batukalai, Pulau		Pulau	03°21'51.77" U 125°34'10.88" T	Kabupaten Kepulauan Sangihe, Provinsi Sulawesi Utara
Batukamanga, Pulau		Pulau	01°47'59.44" U 125°11'17.55" T	Kabupaten Minahasa Utara, Provinsi Sulawesi Utara
Batukapal Besar, Pulau		Pulau	01°32'38.60" U 125°17'40.07" T	Kota Bitung, Provinsi Sulawesi Utara
Batukapal Kecil, Pulau		Pulau	01°33'09.35" U 125°17'39.41" T	Kota Bitung, Provinsi Sulawesi Utara
Batukapal, Pulau		Pulau	01°50'49.11" U 125°07'55.93" T	Kabupaten Minahasa Utara, Provinsi Sulawesi Utara
Batukasaho, Pulau		Pulau	02°41'19.93" U 125°22'09.47" T	Kabupaten Kepulauan Siau Tagulandang Biaro, Provinsi Sulawesi Utara
Batukemba, Pulau		Pulau	03°03'37.92" U 125°40'38.63" T	Kabupaten Kepulauan Sangihe, Provinsi Sulawesi Utara
Batukolokolo, Pulau		Pulau	03°03'52.64" U 125°40'26.05" T	Kabupaten Kepulauan Sangihe, Provinsi Sulawesi Utara
Batukuhia, Pulau		Pulau	01°44'36.41" U 125°09'39.39" T	Kabupaten Minahasa Utara, Provinsi Sulawesi Utara

Nama Rupabumi	Nama Lain	Unsur Rupabumi	Koordinat	Keterangan Wilayah
Batuliang Disi, Pulau		Pulau	03°21'03.66" U 125°35'59.50" T	Kabupaten Kepulauan Sangihe, Provinsi Sulawesi Utara
Batulogas, Pulau		Pulau	01°20'37.00" U 125°04'41.00" T	Kabupaten Minahasa Utara, Provinsi Sulawesi Utara
Batuluha, Pulau		Pulau	03°03'34.05" U 125°40'34.94" T	Kabupaten Kepulauan Sangihe, Provinsi Sulawesi Utara
Batumananinta, Pulau		Pulau	03°24'35.67" U 125°33'33.55" T	Kabupaten Kepulauan Sangihe, Provinsi Sulawesi Utara
Batunapaha, Pulau		Pulau	02°39'31.47" U 125°29'04.10" T	Kabupaten Kepulauan Siau Tagulandang Biaro, Provinsi Sulawesi Utara
Batumeja, Pulau		Pulau	01°20'44.44" U 125°04'38.51" T	Kabupaten Minahasa Utara, Provinsi Sulawesi Utara
Batumeo, Pulau		Pulau	02°06'13.14" U 125°24'32.04" T	Kabupaten Kepulauan Siau Tagulandang Biaro, Provinsi Sulawesi Utara
Batunderang, Pulau		Pulau	03°21'23.75" U 125°36'47.07" T	Kabupaten Kepulauan Sangihe, Provinsi Sulawesi Utara
Batunepo, Pulau		Pulau	02°39'19.48" U 125°28'28.21" T	Kabupaten Kepulauan Siau Tagulandang Biaro, Provinsi Sulawesi Utara
Batunihaweng, Pulau		Pulau	01°47'16.04" U 125°11'13.72" T	Kabupaten Minahasa Utara, Provinsi Sulawesi Utara
Batunolo, Pulau		Pulau	03°19'55.51" U 125°34'13.88" T	Kabupaten Kepulauan Sangihe, Provinsi Sulawesi Utara
Batunona, Pulau		Pulau	01°21'17.29" U 125°04'48.13" T	Kabupaten Minahasa Utara, Provinsi Sulawesi Utara
Batupaliaheng, Pulau		Pulau	03°03'49.52" U 125°40'25.85" T	Kabupaten Kepulauan Sangihe, Provinsi Sulawesi Utara
Batupaliaheng, Pulau		Pulau	02°39'38.61" U 125°28'37.05" T	Kabupaten Kepulauan Siau Tagulandang Biaro, Provinsi Sulawesi Utara
Batupandita, Pulau		Pulau	01°40'38.85" U 125°10'46.54" T	Kabupaten Minahasa Utara, Provinsi Sulawesi Utara
Batupehe, Pulau		Pulau	03°20'35.62" U 125°34'48.00" T	Kabupaten Kepulauan Sangihe, Provinsi Sulawesi Utara
Batupuikang, Pulau		Pulau	03°36'32.86" U 125°35'30.24" T	Kabupaten Kepulauan Sangihe, Provinsi Sulawesi Utara
Batupuki Sawenahe, Pulau	Pulau Batuputih Sawenahe	Pulau	02°48'33.82" U 125°23'30.59" T	Kabupaten Kepulauan Siau Tagulandang Biaro, Provinsi Sulawesi Utara
Batupuki Timuhe, Pulau	Pulau Batuputih Timuhi	Pulau	02°48'10.31" U 125°22'49.62" T	Kabupaten Kepulauan Siau Tagulandang Biaro, Provinsi Sulawesi Utara
Batupuntieng, Pulau		Pulau	03°03'08.70" U 125°40'34.11" T	Kabupaten Kepulauan Sangihe, Provinsi Sulawesi Utara
Batusaiki, Pulau		Pulau	03°32'24.97" U 125°37'59.67" T	Kabupaten Kepulauan Sangihe, Provinsi Sulawesi Utara
Batusalambeang, Pulau		Pulau	03°10'32.14" U 125°30'09.18" T	Kabupaten Kepulauan Sangihe, Provinsi Sulawesi Utara
Batusalana, Pulau		Pulau	03°22'34.42" U 125°34'50.27" T	Kabupaten Kepulauan Sangihe, Provinsi Sulawesi Utara
Batusalana, Pulau		Pulau	02°07'09.07" U 125°22'45.74" T	Kabupaten Kepulauan Siau Tagulandang Biaro, Provinsi Sulawesi Utara
Batusenggelohe, Pulau		Pulau	03°30'07.55" U 125°29'08.46" T	Kabupaten Kepulauan Sangihe, Provinsi Sulawesi Utara

Nama Rupabumi	Nama Lain	Unsur Rupabumi	Koordinat	Keterangan Wilayah
Batusenggeloh, Pulau		Pulau	02°39'46.95" U 125°28'32.78" T	Kabupaten Kepulauan Siau Tagulandang Biaro, Provinsi Sulawesi Utara
Batusinggelohi, Pulau		Pulau	02°04'23.29" U 125°20'30.71" T	Kabupaten Kepulauan Siau Tagulandang Biaro, Provinsi Sulawesi Utara
Batusohong, Pulau		Pulau	02°39'48.45" U 125°28'31.68" T	Kabupaten Kepulauan Siau Tagulandang Biaro, Provinsi Sulawesi Utara
Batutadinting, Pulau		Pulau	03°23'22.31" U 125°35'22.08" T	Kabupaten Kepulauan Sangihe, Provinsi Sulawesi Utara
Batutatelu Tiga, Pulau		Pulau	01°45'58.02" U 125°10'20.44" T	Kabupaten Minahasa Utara, Provinsi Sulawesi Utara
Batutebe, Pulau		Pulau	03°08'38.17" U 125°26'44.80" T	Kabupaten Kepulauan Sangihe, Provinsi Sulawesi Utara
Batutonggeng Kanuku, Pulau		Pulau	02°41'05.73" U 125°23'47.12" T	Kabupaten Kepulauan Siau Tagulandang Biaro, Provinsi Sulawesi Utara
Batutuang, Pulau		Pulau	01°40'38.41" U 125°07'08.59" T	Kabupaten Minahasa Utara, Provinsi Sulawesi Utara
Batutulang, Pulau		Pulau	02°38'55.32" U 125°29'25.43" T	Kabupaten Kepulauan Siau Tagulandang Biaro, Provinsi Sulawesi Utara
Batuwingkung, Pulau		Pulau	03°31'56.04" U 125°39'30.30" T	Kabupaten Kepulauan Sangihe, Provinsi Sulawesi Utara
Batuwola, Pulau		Pulau	03°20'59.03" U 125°36'08.22" T	Kabupaten Kepulauan Sangihe, Provinsi Sulawesi Utara
Batuwola, Pulau		Pulau	02°04'18.55" U 125°20'33.76" T	Kabupaten Kepulauan Siau Tagulandang Biaro, Provinsi Sulawesi Utara
Batuwuhe, Pulau		Pulau	03°21'05.87" U 125°36'09.41" T	Kabupaten Kepulauan Sangihe, Provinsi Sulawesi Utara
Bebalang, Pulau		Pulau	03°20'23.16" U 125°34'24.86" T	Kabupaten Kepulauan Sangihe, Provinsi Sulawesi Utara
Beeng Darat, Pulau		Pulau	03°27'54.85" U 125°42'12.97" T	Kabupaten Kepulauan Sangihe, Provinsi Sulawesi Utara
Beeng Laut, Pulau		Pulau	03°28'50.82" U 125°43'54.21" T	Kabupaten Kepulauan Sangihe, Provinsi Sulawesi Utara
Belakang Kuda, Pulau		Pulau	00°58'42.56" U 124°55'10.81" T	Kabupaten Minahasa Tenggara, Provinsi Sulawesi Utara
Bentenan, Pulau		Pulau	00°58'25.00" U 124°54'25.99" T	Kabupaten Minahasa Tenggara, Provinsi Sulawesi Utara
Benteng, Pulau		Pulau	01°18'47.00" U 124°30'46.00" T	Kabupaten Minahasa Selatan, Provinsi Sulawesi Utara
Besi, Pulau		Pulau	01°45'04.50" U 124°44'56.91" T	Kabupaten Minahasa Utara, Provinsi Sulawesi Utara
Biara, Pulau		Pulau	02°06'13.97" U 125°22'24.37" T	Kabupaten Kepulauan Siau Tagulandang Biaro, Provinsi Sulawesi Utara
Bintuluhang, Pulau		Pulau	03°21'17.30" U 125°35'33.98" T	Kabupaten Kepulauan Sangihe, Provinsi Sulawesi Utara
Bohoi Besar, Pulau		Pulau	00°55'22.00" U 124°47'26.03" T	Kabupaten Minahasa Tenggara, Provinsi Sulawesi Utara
Bohoi Kecil, Pulau		Pulau	00°55'41.00" U 124°47'22.99" T	Kabupaten Minahasa Tenggara, Provinsi Sulawesi Utara
Bongkil, Pulau		Pulau	01°02'39.00" U 123°06'20.00" T	Kabupaten Bolaang Mongondow Utara, Provinsi Sulawesi Utara



Nama Rupabumi	Nama Lain	Unsur Rupabumi	Koordinat	Keterangan Wilayah
Bongko, Pulau		Pulau	01°21'05.15" U 125°04'40.64" T	Kabupaten Minahasa Utara, Provinsi Sulawesi Utara
Bowongdeke, Pulau		Pulau	02°56'39.81" U 125°27'05.13" T	Kabupaten Kepulauan Sangihe, Provinsi Sulawesi Utara
Buang, Pulau		Pulau	03°52'31.95" U 125°43'04.77" T	Kabupaten Kepulauan Sangihe, Provinsi Sulawesi Utara
Bukide, Pulau		Pulau	03°47'22.89" U 125°36'20.62" T	Kabupaten Kepulauan Sangihe, Provinsi Sulawesi Utara
Bukide, Pulau		Pulau	03°33'50.94" U 125°30'28.29" T	Kabupaten Kepulauan Sangihe, Provinsi Sulawesi Utara
Bukidebatu, Pulau		Pulau	03°46'48.88" U 125°36'57.28" T	Kabupaten Kepulauan Sangihe, Provinsi Sulawesi Utara
Bukidelapango, Pulau		Pulau	03°23'26.79" U 125°35'18.93" T	Kabupaten Kepulauan Sangihe, Provinsi Sulawesi Utara
Bulu, Pulau		Pulau	01°44'29.75" U 124°45'53.02" T	Kabupaten Minahasa Utara, Provinsi Sulawesi Utara
Bunaken, Pulau		Pulau	01°37'22.75" U 124°45'54.87" T	Kota Manado, Provinsi Sulawesi Utara
Bunakeng, Pulau		Pulau	03°20'57.54" U 125°35'35.67" T	Kabupaten Kepulauan Sangihe, Provinsi Sulawesi Utara
Burung 8, Pulau		Pulau	01°42'29.11" U 124°57'34.39" T	Kabupaten Minahasa Utara, Provinsi Sulawesi Utara
Burung, Pulau		Pulau	01°29'17.27" U 125°15'22.71" T	Kota Bitung, Provinsi Sulawesi Utara
Burung, Pulau		Pulau	01°32'20.52" U 125°17'35.96" T	Kota Bitung, Provinsi Sulawesi Utara
Burung, Pulau		Pulau	01°26'56.96" U 125°15'52.56" T	Kota Bitung, Provinsi Sulawesi Utara
Burung, Pulau		Pulau	01°18'32.15" U 124°30'43.31" T	Kabupaten Minahasa Selatan, Provinsi Sulawesi Utara
Burung, Pulau		Pulau	01°21'14.07" U 125°04'47.47" T	Kabupaten Minahasa Utara, Provinsi Sulawesi Utara
Burung, Pulau		Pulau	01°38'32.61" U 125°09'51.48" T	Kabupaten Minahasa Utara, Provinsi Sulawesi Utara
Cepatu, Pulau		Pulau	01°18'51.66" U 124°30'45.28" T	Kabupaten Minahasa Selatan, Provinsi Sulawesi Utara
Dagho Kadodo, Pulau		Pulau	03°26'16.62" U 125°34'00.52" T	Kabupaten Kepulauan Sangihe, Provinsi Sulawesi Utara
Dakokayu, Pulau		Pulau	00°51'47.48" U 124°44'50.56" T	Kabupaten Minahasa Tenggara, Provinsi Sulawesi Utara
Dakupang, Pulau		Pulau	03°21'58.14" U 125°34'21.59" T	Kabupaten Kepulauan Sangihe, Provinsi Sulawesi Utara
Damar, Pulau		Pulau	00°55'23.99" U 123°15'38.99" T	Kabupaten Bolaang Mongondow Utara, Provinsi Sulawesi Utara
Dane, Pulau		Pulau	03°25'38.57" U 125°40'49.69" T	Kabupaten Kepulauan Sangihe, Provinsi Sulawesi Utara
Dokole, Pulau		Pulau	04°13'41.34" U 125°42'00.55" T	Kabupaten Kepulauan Sangihe, Provinsi Sulawesi Utara
Dokole, Pulau		Pulau	04°40'29.38" U 125°26'20.46" T	Kabupaten Kepulauan Sangihe, Provinsi Sulawesi Utara
Dua, Pulau		Pulau	01°23'22.99" U 125°12'54.00" T	Kota Bitung, Provinsi Sulawesi Utara
Dua, Pulau		Pulau	01°28'50.99" U 125°14'19.32" T	Kota Bitung, Provinsi Sulawesi Utara
Dulunge, Pulau		Pulau	04°44'42.52" U 125°29'26.89" T	Kabupaten Kepulauan Sangihe, Provinsi Sulawesi Utara

Nama Rupabumi	Nama Lain	Unsur Rupabumi	Koordinat	Keterangan Wilayah
Dumarehe, Pulau		Pulau	04°13'39.62" U 125°42'06.73" T	Kabupaten Kepulauan Sangihe, Provinsi Sulawesi Utara
Ehise, Pulau		Pulau	04°38'49.20" U 125°35'59.35" T	Kabupaten Kepulauan Sangihe, Provinsi Sulawesi Utara
Enggahai Besar, Pulau		Pulau	03°32'18.70" U 125°39'26.66" T	Kabupaten Kepulauan Sangihe, Provinsi Sulawesi Utara
Enggahai Kecil, Pulau		Pulau	03°32'22.54" U 125°39'23.02" T	Kabupaten Kepulauan Sangihe, Provinsi Sulawesi Utara
Gangga, Pulau		Pulau	01°46'12.77" U 125°03'18.32" T	Kabupaten Minahasa Utara, Provinsi Sulawesi Utara
Garat, Pulau		Pulau	04°47'56.24" U 127°03'39.15" T	Kabupaten Kepulauan Talaud, Provinsi Sulawesi Utara
Gogabola, Pulau		Pulau	00°50'34.01" U 123°49'47.55" T	Kabupaten Bolaang Mongondow, Provinsi Sulawesi Utara
Gomala, Pulau		Pulau	00°51'34.99" U 124°44'17.00" T	Kabupaten Minahasa Tenggara, Provinsi Sulawesi Utara
Gunatin, Pulau		Pulau	02°40'56.80" U 125°27'19.61" T	Kabupaten Kepulauan Siau Tagulandang Biaro, Provinsi Sulawesi Utara
Guntur, Pulau		Pulau	00°56'11.48" U 124°47'17.96" T	Kabupaten Minahasa Tenggara, Provinsi Sulawesi Utara
Hiung, Pulau		Pulau	03°47'25.09" U 125°37'59.06" T	Kabupaten Kepulauan Sangihe, Provinsi Sulawesi Utara
Hogow, Pulau		Pulau	00°52'32.99" U 124°45'51.00" T	Kabupaten Minahasa Tenggara, Provinsi Sulawesi Utara
Hompetang, Pulau		Pulau	03°47'03.18" U 125°38'05.87" T	Kabupaten Kepulauan Sangihe, Provinsi Sulawesi Utara
Ibantong, Pulau		Pulau	00°42'41.59" U 124°37'59.99" T	Kabupaten Bolaang Mongondow Timur, Provinsi Sulawesi Utara
Ilobang, Pulau		Pulau	00°38'21.93" U 124°33'23.51" T	Kabupaten Bolaang Mongondow Timur, Provinsi Sulawesi Utara
Inise, Pulau		Pulau	03°48'39.99" U 125°45'29.22" T	Kabupaten Kepulauan Sangihe, Provinsi Sulawesi Utara
Intata, Pulau		Pulau	04°38'31.64" U 127°09'30.17" T	Kabupaten Kepulauan Talaud, Provinsi Sulawesi Utara
Kabaruan, Pulau		Pulau	03°47'29.19" U 126°47'36.08" T	Kabupaten Kepulauan Talaud, Provinsi Sulawesi Utara
Kahakitang, Pulau		Pulau	03°10'05.77" U 125°31'22.82" T	Kabupaten Kepulauan Sangihe, Provinsi Sulawesi Utara
Kakorotan, Pulau		Pulau	04°37'36.26" U 127°09'35.12" T	Kabupaten Kepulauan Talaud, Provinsi Sulawesi Utara
Kalama, Pulau		Pulau	03°14'35.56" U 125°27'34.15" T	Kabupaten Kepulauan Sangihe, Provinsi Sulawesi Utara
Kalea, Pulau		Pulau	03°21'30.39" U 125°36'09.83" T	Kabupaten Kepulauan Sangihe, Provinsi Sulawesi Utara
Kalioho, Pulau		Pulau	02°06'50.29" U 125°24'38.14" T	Kabupaten Kepulauan Siau Tagulandang Biaro, Provinsi Sulawesi Utara
Kamaio, Pulau		Pulau	03°32'44.75" U 125°36'42.14" T	Kabupaten Kepulauan Sangihe, Provinsi Sulawesi Utara
Kanarung Kadio, Tahanusa		Pulau	03°11'15.49" U 125°31'54.86" T	Kabupaten Kepulauan Sangihe, Provinsi Sulawesi Utara
Kanarung Labo, Tahanusa		Pulau	03°11'17.22" U 125°31'55.89" T	Kabupaten Kepulauan Sangihe, Provinsi Sulawesi Utara
Kapuliha, Pulau		Pulau	02°39'56.76" U 125°28'28.37" T	Kabupaten Kepulauan Siau Tagulandang Biaro, Provinsi Sulawesi Utara

Nama Rupabumi	Nama Lain	Unsur Rupabumi	Koordinat	Keterangan Wilayah
Karakelang, Pulau		Pulau	04°18'25.17" U 126°48'24.45" T	Kabupaten Kepulauan Talaud, Provinsi Sulawesi Utara
Karatung, Pulau		Pulau	04°43'46.07" U 127°04'22.66" T	Kabupaten Kepulauan Talaud, Provinsi Sulawesi Utara
Kasampungang, Pulau		Pulau	03°29'12.77" U 125°43'53.23" T	Kabupaten Kepulauan Sangihe, Provinsi Sulawesi Utara
Kawaluso, Pulau		Pulau	04°13'55.80" U 125°19'28.99" T	Kabupaten Kepulauan Sangihe, Provinsi Sulawesi Utara
Kawio, Pulau		Pulau	04°40'11.82" U 125°25'47.60" T	Kabupaten Kepulauan Sangihe, Provinsi Sulawesi Utara
Kayu, Pulau		Pulau	01°24'24.10" U 124°36'13.46" T	Kabupaten Minahasa, Provinsi Sulawesi Utara
Kelapa Dua, Pulau		Pulau	01°41'50.39" U 125°01'28.98" T	Kabupaten Minahasa Utara, Provinsi Sulawesi Utara
Kelapa Satu, Pulau		Pulau	01°21'20.69" U 125°04'46.76" T	Kabupaten Minahasa Utara, Provinsi Sulawesi Utara
Kelapa, Pulau		Pulau	00°26'08.00" U 124°20'03.00" T	Kabupaten Bolaang Mongondow Selatan, Provinsi Sulawesi Utara
Kemboleng, Pulau		Pulau	04°39'22.79" U 125°26'09.43" T	Kabupaten Kepulauan Sangihe, Provinsi Sulawesi Utara
Keramat, Pulau		Pulau	00°55'29.50" U 123°08'33.16" T	Kabupaten Bolaang Mongondow Utara, Provinsi Sulawesi Utara
Kinabuhutan, Pulau		Pulau	01°50'10.40" U 125°05'46.91" T	Kabupaten Minahasa Utara, Provinsi Sulawesi Utara
Kinawuudan, Pulau		Pulau	01°18'40.00" U 125°04'00.00" T	Kabupaten Minahasa Utara, Provinsi Sulawesi Utara
Kineongan, Pulau		Pulau	01°20'20.81" U 125°04'34.08" T	Kabupaten Minahasa Utara, Provinsi Sulawesi Utara
Kolongan, Pulau		Pulau	01°19'56.92" U 125°04'27.19" T	Kabupaten Minahasa Utara, Provinsi Sulawesi Utara
Komang, Pulau		Pulau	01°38'09.24" U 125°09'27.40" T	Kabupaten Minahasa Utara, Provinsi Sulawesi Utara
Komang, Pulau		Pulau	01°49'49.96" U 125°05'32.56" T	Kabupaten Minahasa Utara, Provinsi Sulawesi Utara
Konde, Pulau		Pulau	01°23'59.40" U 125°10'07.84" T	Kota Bitung, Provinsi Sulawesi Utara
Kukusan, Pulau		Pulau	00°58'46.31" U 124°55'13.72" T	Kabupaten Minahasa Tenggara, Provinsi Sulawesi Utara
Kumeke, Pulau		Pulau	00°48'28.00" U 124°40'25.00" T	Kabupaten Bolaang Mongondow Timur, Provinsi Sulawesi Utara
Laga Besar, Pulau		Pulau	00°34'22.94" U 124°33'58.37" T	Kabupaten Bolaang Mongondow Timur, Provinsi Sulawesi Utara
Laga Kecil, Pulau		Pulau	00°34'10.64" U 124°33'55.56" T	Kabupaten Bolaang Mongondow Timur, Provinsi Sulawesi Utara
Lamontang, Pulau		Pulau	02°04'59.65" U 125°20'05.52" T	Kabupaten Kepulauan Siau Tagulandang Biaro, Provinsi Sulawesi Utara
Lampu, Pulau		Pulau	00°26'51.00" U 124°28'41.00" T	Kabupaten Bolaang Mongondow Timur, Provinsi Sulawesi Utara
Laotongang, Pulau		Pulau	03°02'48.57" U 125°40'56.26" T	Kabupaten Kepulauan Sangihe, Provinsi Sulawesi Utara
Laweang, Pulau		Pulau	04°44'46.91" U 125°29'28.98" T	Kabupaten Kepulauan Sangihe, Provinsi Sulawesi Utara
Laweang, Pulau		Pulau	02°38'43.91" U 125°28'33.10" T	Kabupaten Kepulauan Siau Tagulandang Biaro, Provinsi Sulawesi Utara

Nama Rupabumi	Nama Lain	Unsur Rupabumi	Koordinat	Keterangan Wilayah
Lembbeh, Pulau		Pulau	01°25'19.09" U 125°13'52.69" T	Kota Bitung, Provinsi Sulawesi Utara
Lenggis, Pulau		Pulau	03°22'31.50" U 125°38'24.94" T	Kabupaten Kepulauan Sangihe, Provinsi Sulawesi Utara
Liang Napoto, Pulau		Pulau	03°03'26.94" U 125°40'32.02" T	Kabupaten Kepulauan Sangihe, Provinsi Sulawesi Utara
Liang, Pulau		Pulau	03°48'23.96" U 125°34'29.72" T	Kabupaten Kepulauan Sangihe, Provinsi Sulawesi Utara
Libuton, Pulau		Pulau	00°45'23.94" U 124°27'20.97" T	Provinsi Sulawesi Utara
Lidah, Pulau		Pulau	01°43'20.29" U 124°44'50.73" T	Kabupaten Minahasa Utara, Provinsi Sulawesi Utara
Lihaga, Pulau		Pulau	01°45'44.40" U 125°02'11.00" T	Kabupaten Minahasa Utara, Provinsi Sulawesi Utara
Likri, Pulau		Pulau	01°14'04.99" U 124°54'58.93" T	Kabupaten Minahasa, Provinsi Sulawesi Utara
Lingkoko, Pulau		Pulau	03°28'08.48" U 125°39'55.36" T	Kabupaten Kepulauan Sangihe, Provinsi Sulawesi Utara
Lingkusang, Batu		Pulau	03°31'08.73" U 125°38'40.56" T	Kabupaten Kepulauan Sangihe, Provinsi Sulawesi Utara
Lipaeng, Pulau		Pulau	03°54'42.61" U 125°23'16.27" T	Kabupaten Kepulauan Sangihe, Provinsi Sulawesi Utara
Lolato Dokalo, Pulau		Pulau	00°55'22.60" U 123°15'26.16" T	Kabupaten Bolaang Mongondow Utara, Provinsi Sulawesi Utara
Lolato Yisiko, Pulau		Pulau	00°55'28.81" U 123°15'22.95" T	Kabupaten Bolaang Mongondow Utara, Provinsi Sulawesi Utara
Lumatto, Batu		Pulau	04°04'06.96" U 126°48'26.33" T	Kabupaten Kepulauan Talaud, Provinsi Sulawesi Utara
Lungguhe, Pulau		Pulau	04°44'47.16" U 125°29'31.73" T	Kabupaten Kepulauan Sangihe, Provinsi Sulawesi Utara
Mahangsumangi Kadodo, Pulau		Pulau	03°24'41.99" U 125°34'28.03" T	Kabupaten Kepulauan Sangihe, Provinsi Sulawesi Utara
Mahangsumangi, Pulau		Pulau	03°24'41.92" U 125°34'22.64" T	Kabupaten Kepulauan Sangihe, Provinsi Sulawesi Utara
Mahengetang, Pulau		Pulau	03°08'38.47" U 125°27'09.73" T	Kabupaten Kepulauan Sangihe, Provinsi Sulawesi Utara
Mahoro, Pulau		Pulau	02°39'09.89" U 125°29'06.74" T	Kabupaten Kepulauan Siau Tagulandang Biaro, Provinsi Sulawesi Utara
Mahumu Kadodo, Pulau		Pulau	03°24'09.68" U 125°33'20.05" T	Kabupaten Kepulauan Sangihe, Provinsi Sulawesi Utara
Mahumu, Pulau		Pulau	03°24'11.97" U 125°34'02.38" T	Kabupaten Kepulauan Sangihe, Provinsi Sulawesi Utara
Makalehi, Pulau		Pulau	02°44'07.66" U 125°10'10.92" T	Kabupaten Kepulauan Siau Tagulandang Biaro, Provinsi Sulawesi Utara
Mallo, Pulau		Pulau	04°36'39.90" U 127°08'15.03" T	Kabupaten Kepulauan Talaud, Provinsi Sulawesi Utara
Mamanu, Pulau		Pulau	04°35'22.86" U 125°37'47.28" T	Kabupaten Kepulauan Sangihe, Provinsi Sulawesi Utara
Manado Tua, Pulau		Pulau	01°37'59.56" U 124°41'49.46" T	Kota Manado, Provinsi Sulawesi Utara
Mandar Iii, Pulau		Pulau	01°42'48.04" U 124°57'25.91" T	Kabupaten Minahasa Utara, Provinsi Sulawesi Utara
Mandar, Pulau		Pulau	01°42'55.15" U 124°57'20.36" T	Kabupaten Minahasa Utara, Provinsi Sulawesi Utara

Nama Rupabumi	Nama Lain	Unsur Rupabumi	Koordinat	Keterangan Wilayah
Mandolang, Pulau		Pulau	01°24'31.47" U 125°15'26.18" T	Kota Bitung, Provinsi Sulawesi Utara
Mangrove, Pulau		Pulau	01°30'27.76" U 125°14'50.28" T	Kota Bitung, Provinsi Sulawesi Utara
Mangupun, Pulau		Pulau	04°41'49.40" U 127°08'17.00" T	Kabupaten Kepulauan Talaud, Provinsi Sulawesi Utara
Mantehage, Pulau		Pulau	01°42'51.51" U 124°45'32.44" T	Kabupaten Minahasa Utara, Provinsi Sulawesi Utara
Manumpitaeng, Pulau		Pulau	02°39'38.71" U 125°28'26.74" T	Kabupaten Kepulauan Siau Tagulandang Biaro, Provinsi Sulawesi Utara
Marampit, Pulau		Pulau	04°45'11.11" U 127°07'43.38" T	Kabupaten Kepulauan Talaud, Provinsi Sulawesi Utara
Marore, Pulau		Pulau	04°44'08.56" U 125°29'04.58" T	Kabupaten Kepulauan Sangihe, Provinsi Sulawesi Utara
Maseleng, Pulau		Pulau	03°45'18.30" U 125°45'38.15" T	Kabupaten Kepulauan Sangihe, Provinsi Sulawesi Utara
Masetang, Pulau		Pulau	03°50'29.28" U 125°45'28.55" T	Kabupaten Kepulauan Sangihe, Provinsi Sulawesi Utara
Matutuang, Pulau		Pulau	04°26'05.12" U 125°41'31.40" T	Kabupaten Kepulauan Sangihe, Provinsi Sulawesi Utara
Mekoahe, Pulau		Pulau	03°48'41.17" U 125°45'26.52" T	Kabupaten Kepulauan Sangihe, Provinsi Sulawesi Utara
Meliha, Pulau		Pulau	03°49'23.37" U 125°45'27.71" T	Kabupaten Kepulauan Sangihe, Provinsi Sulawesi Utara
Mendaku, Pulau		Pulau	03°21'40.34" U 125°34'42.48" T	Kabupaten Kepulauan Sangihe, Provinsi Sulawesi Utara
Mendempuge, Pulau		Pulau	03°21'01.77" U 125°35'50.38" T	Kabupaten Kepulauan Sangihe, Provinsi Sulawesi Utara
Menipi, Batu		Pulau	01°26'52.49" U 125°15'46.80" T	Kota Bitung, Provinsi Sulawesi Utara
Miangoas, Pulau		Pulau	05°33'20.83" U 126°35'06.82" T	Kabupaten Kepulauan Talaud, Provinsi Sulawesi Utara
Mikawulaeng, Tahanusa		Pulau	03°30'05.82" U 125°40'08.45" T	Kabupaten Kepulauan Sangihe, Provinsi Sulawesi Utara
Miolo, Batu		Pulau	03°24'59.34" U 125°40'11.96" T	Kabupaten Kepulauan Sangihe, Provinsi Sulawesi Utara
Molosing, Pulau		Pulau	00°54'06.61" U 123°58'34.33" T	Kabupaten Bolaang Mongondow, Provinsi Sulawesi Utara
Nain Besar, Pulau		Pulau	01°47'07.13" U 124°47'34.69" T	Kabupaten Minahasa Utara, Provinsi Sulawesi Utara
Nain Kecil, Pulau		Pulau	01°47'02.96" U 124°48'14.98" T	Kabupaten Minahasa Utara, Provinsi Sulawesi Utara
Napokering, Pulau		Pulau	01°23'26.06" U 125°09'34.48" T	Kota Bitung, Provinsi Sulawesi Utara
Napomano, Pulau		Pulau	01°41'15.18" U 125°02'16.54" T	Kabupaten Minahasa Utara, Provinsi Sulawesi Utara
Napombarru, Pulau		Pulau	03°38'04.26" U 126°51'38.43" T	Kabupaten Kepulauan Talaud, Provinsi Sulawesi Utara
Nenas, Pulau		Pulau	00°46'45.99" U 124°39'20.99" T	Kabupaten Bolaang Mongondow Timur, Provinsi Sulawesi Utara
Nenung, Pulau		Pulau	03°03'06.07" U 125°40'41.90" T	Kabupaten Kepulauan Sangihe, Provinsi Sulawesi Utara
Nipa Mointo'O, Pulau		Pulau	00°53'54.36" U 123°35'08.78" T	Kabupaten Bolaang Mongondow Utara, Provinsi Sulawesi Utara

Nama Rupabumi	Nama Lain	Unsur Rupabumi	Koordinat	Keterangan Wilayah
Nipa, Pulau		Pulau	00°53'59.65" U 123°35'00.89" T	Kabupaten Bolaang Mongondow Utara, Provinsi Sulawesi Utara
Nitu, Pulau		Pulau	03°03'41.47" U 125°29'13.01" T	Kabupaten Kepulauan Sangihe, Provinsi Sulawesi Utara
Nolo, Batu		Pulau	03°23'14.10" U 125°35'27.38" T	Kabupaten Kepulauan Sangihe, Provinsi Sulawesi Utara
Nunuka, Pulau		Pulau	00°54'54.41" U 123°23'44.20" T	Kabupaten Bolaang Mongondow Utara, Provinsi Sulawesi Utara
Nusa Darua Mundung Sawunahi, Pulau		Pulau	02°06'16.53" U 125°21'41.13" T	Kabupaten Kepulauan Siau Tagulandang Biaro, Provinsi Sulawesi Utara
Nusa Darua Mundung Timuhi, Pulau		Pulau	02°06'18.36" U 125°21'41.58" T	Kabupaten Kepulauan Siau Tagulandang Biaro, Provinsi Sulawesi Utara
Nusa, Pulau		Pulau	03°45'43.47" U 125°34'13.75" T	Kabupaten Kepulauan Sangihe, Provinsi Sulawesi Utara
Nusadarua Mundung Sawunahi, Pulau		Pulau	02°04'48.81" U 125°21'52.36" T	Kabupaten Kepulauan Siau Tagulandang Biaro, Provinsi Sulawesi Utara
Nusadarua Mundung Timuhi, Pulau		Pulau	02°04'48.34" U 125°21'52.94" T	Kabupaten Kepulauan Siau Tagulandang Biaro, Provinsi Sulawesi Utara
Nusadarua Raki, Pulau		Pulau	02°07'19.98" U 125°22'30.06" T	Kabupaten Kepulauan Siau Tagulandang Biaro, Provinsi Sulawesi Utara
Nusadarua Wahe, Pulau		Pulau	02°07'21.48" U 125°22'28.51" T	Kabupaten Kepulauan Siau Tagulandang Biaro, Provinsi Sulawesi Utara
Nusadarua, Pulau		Pulau	02°04'51.58" U 125°21'50.15" T	Kabupaten Kepulauan Siau Tagulandang Biaro, Provinsi Sulawesi Utara
Nusamararum, Pulau		Pulau	04°16'59.70" U 126°41'59.32" T	Kabupaten Kepulauan Talaud, Provinsi Sulawesi Utara
Nusamawawo, Pulau		Pulau	04°16'05.17" U 126°42'39.01" T	Kabupaten Kepulauan Talaud, Provinsi Sulawesi Utara
Oda, Pulau		Pulau	01°32'34.53" U 125°17'38.18" T	Kota Bitung, Provinsi Sulawesi Utara
Pahato, Pulau		Pulau	03°05'12.61" U 125°30'34.56" T	Kabupaten Kepulauan Sangihe, Provinsi Sulawesi Utara
Pahepa, Pulau		Pulau	02°39'22.62" U 125°27'43.43" T	Kabupaten Kepulauan Siau Tagulandang Biaro, Provinsi Sulawesi Utara
Pakelu Asu, Pulau		Pulau	01°28'50.40" U 125°16'50.52" T	Kota Bitung, Provinsi Sulawesi Utara
Pakolor, Pulau		Pulau	00°58'36.00" U 124°57'02.00" T	Kabupaten Minahasa Tenggara, Provinsi Sulawesi Utara
Panananggalan, Pulau		Pulau	01°44'48.46" U 124°45'31.93" T	Kabupaten Minahasa Utara, Provinsi Sulawesi Utara
Paniki, Pulau		Pulau	00°52'41.99" U 123°47'20.00" T	Kabupaten Bolaang Mongondow, Provinsi Sulawesi Utara
Paniki, Pulau		Pulau	01°44'25.98" U 124°44'28.54" T	Kabupaten Minahasa Utara, Provinsi Sulawesi Utara
Paniki, Pulau		Pulau	01°44'52.56" U 124°44'52.66" T	Kabupaten Minahasa Utara, Provinsi Sulawesi Utara
Para, Pulau		Pulau	03°04'38.04" U 125°30'21.77" T	Kabupaten Kepulauan Sangihe, Provinsi Sulawesi Utara



Nama Rupabumi	Nama Lain	Unsur Rupabumi	Koordinat	Keterangan Wilayah
Pasige, Pulau		Pulau	02°21'21.01" U 125°18'01.05" T	Kabupaten Kepulauan Siau Tagulandang Biaro, Provinsi Sulawesi Utara
Pemamengketang, Pulau		Pulau	03°36'41.04" U 125°35'21.48" T	Kabupaten Kepulauan Sangihe, Provinsi Sulawesi Utara
Poa, Pulau		Pulau	03°47'45.93" U 125°33'57.01" T	Kabupaten Kepulauan Sangihe, Provinsi Sulawesi Utara
Pondan Mointok, Pulau		Pulau	00°25'04.79" U 124°21'06.36" T	Kabupaten Bolaang Mongondow Selatan, Provinsi Sulawesi Utara
Pondan Moloben, Pulau		Pulau	00°25'32.32" U 124°21'42.19" T	Kabupaten Bolaang Mongondow Selatan, Provinsi Sulawesi Utara
Ponogaguan, Pulau		Pulau	00°42'36.46" U 124°37'27.90" T	Kabupaten Bolaang Mongondow Timur, Provinsi Sulawesi Utara
Posiposi Mointo'O, Pulau		Pulau	00°53'52.60" U 123°35'05.94" T	Kabupaten Bolaang Mongondow Utara, Provinsi Sulawesi Utara
Posiposi, Pulau		Pulau	00°53'51.76" U 123°34'56.88" T	Kabupaten Bolaang Mongondow Utara, Provinsi Sulawesi Utara
Pulau Batumalokong, Pulau		Pulau	02°56'08.65" U 125°28'47.58" T	Kabupaten Kepulauan Sangihe, Provinsi Sulawesi Utara
Punge Bondole, Pulau		Pulau	03°29'35.40" U 125°43'53.11" T	Kabupaten Kepulauan Sangihe, Provinsi Sulawesi Utara
Punge Dua, Pulau		Pulau	03°29'04.52" U 125°43'56.92" T	Kabupaten Kepulauan Sangihe, Provinsi Sulawesi Utara
Punge Empat, Pulau		Pulau	03°28'56.58" U 125°44'18.85" T	Kabupaten Kepulauan Sangihe, Provinsi Sulawesi Utara
Punge Enam, Pulau		Pulau	03°28'43.81" U 125°44'17.91" T	Kabupaten Kepulauan Sangihe, Provinsi Sulawesi Utara
Punge Lima, Pulau		Pulau	03°28'49.01" U 125°44'17.03" T	Kabupaten Kepulauan Sangihe, Provinsi Sulawesi Utara
Punge Satu, Pulau		Pulau	03°29'44.22" U 125°43'54.54" T	Kabupaten Kepulauan Sangihe, Provinsi Sulawesi Utara
Punge Taloara, Pulau		Pulau	03°29'51.00" U 125°43'54.99" T	Kabupaten Kepulauan Sangihe, Provinsi Sulawesi Utara
Punge Tiga, Pulau		Pulau	03°29'01.09" U 125°44'10.93" T	Kabupaten Kepulauan Sangihe, Provinsi Sulawesi Utara
Punten, Pulau		Pulau	00°57'11.99" U 124°52'46.99" T	Kabupaten Minahasa Tenggara, Provinsi Sulawesi Utara
Punteng, Pulau		Pulau	01°36'10.62" U 125°09'51.75" T	Kota Bitung, Provinsi Sulawesi Utara
Punting, Batu		Pulau	03°27'21.91" U 125°40'12.96" T	Kabupaten Kepulauan Sangihe, Provinsi Sulawesi Utara
Putih, Pulau		Pulau	00°58'42.56" U 124°55'23.26" T	Kabupaten Minahasa Tenggara, Provinsi Sulawesi Utara
Putus Dua, Pulau		Pulau	00°51'46.54" U 124°44'35.03" T	Kabupaten Minahasa Tenggara, Provinsi Sulawesi Utara
Putus Kecil, Pulau		Pulau	01°31'23.57" U 125°16'40.02" T	Kota Bitung, Provinsi Sulawesi Utara
Putus Satu, Pulau		Pulau	00°51'46.02" U 124°44'33.11" T	Kabupaten Minahasa Tenggara, Provinsi Sulawesi Utara
Putus Tiga, Pulau		Pulau	00°51'49.42" U 124°44'40.21" T	Kabupaten Minahasa Tenggara, Provinsi Sulawesi Utara
Putus, Pulau		Pulau	01°31'22.53" U 125°16'36.47" T	Kota Bitung, Provinsi Sulawesi Utara
Putus, Pulau		Pulau	00°58'34.60" U 124°55'09.06" T	Kabupaten Minahasa Tenggara, Provinsi Sulawesi Utara



Nama Rupabumi	Nama Lain	Unsur Rupabumi	Koordinat	Keterangan Wilayah
Racun, Pulau		Pulau	00°48'42.96" U 124°42'08.57" T	Kabupaten Bolaang Mongondow Timur, Provinsi Sulawesi Utara
Rompong, Pulau		Pulau	01°41'12.27" U 124°56'30.49" T	Kabupaten Minahasa Utara, Provinsi Sulawesi Utara
Ruang, Pulau		Pulau	02°18'27.03" U 125°21'57.26" T	Kabupaten Kepulauan Siau Tagulandang Biaro, Provinsi Sulawesi Utara
Sahaung, Pulau		Pulau	01°44'36.50" U 125°09'25.74" T	Kabupaten Minahasa Utara, Provinsi Sulawesi Utara
Sakede, Pulau		Pulau	04°44'43.55" U 125°29'29.38" T	Kabupaten Kepulauan Sangihe, Provinsi Sulawesi Utara
Salahune, Pulau		Pulau	03°47'11.99" U 125°36'33.90" T	Kabupaten Kepulauan Sangihe, Provinsi Sulawesi Utara
Salahunge, Pulau		Pulau	03°35'44.19" U 125°35'18.21" T	Kabupaten Kepulauan Sangihe, Provinsi Sulawesi Utara
Salangka, Pulau		Pulau	02°07'34.41" U 125°22'06.80" T	Kabupaten Kepulauan Siau Tagulandang Biaro, Provinsi Sulawesi Utara
Saleha, Pulau		Pulau	03°52'11.01" U 125°43'21.71" T	Kabupaten Kepulauan Sangihe, Provinsi Sulawesi Utara
Salengkere, Pulau		Pulau	03°05'47.11" U 125°29'39.26" T	Kabupaten Kepulauan Sangihe, Provinsi Sulawesi Utara
Salibabu, Pulau		Pulau	03°55'22.33" U 126°41'12.98" T	Kabupaten Kepulauan Talaud, Provinsi Sulawesi Utara
Saligo, Pulau		Pulau	03°30'15.72" U 125°39'47.66" T	Kabupaten Kepulauan Sangihe, Provinsi Sulawesi Utara
Sambayang Napo, Pulau		Pulau	01°42'15.54" U 124°57'57.17" T	Kabupaten Minahasa Utara, Provinsi Sulawesi Utara
Sambo, Pulau		Pulau	03°25'52.20" U 125°33'16.30" T	Kabupaten Kepulauan Sangihe, Provinsi Sulawesi Utara
Sanggaluhang, Pulau		Pulau	02°56'47.00" U 125°28'43.50" T	Kabupaten Kepulauan Sangihe, Provinsi Sulawesi Utara
Sanggelo, Batu		Pulau	04°23'24.85" U 126°51'05.76" T	Kabupaten Kepulauan Talaud, Provinsi Sulawesi Utara
Sanggisu, Batu		Pulau	04°22'10.58" U 126°51'16.92" T	Kabupaten Kepulauan Talaud, Provinsi Sulawesi Utara
Sangihe, Pulau		Pulau	03°33'17.11" U 125°32'56.02" T	Kabupaten Kepulauan Sangihe, Provinsi Sulawesi Utara
Sangkeles Kecil, Pulau		Pulau	00°55'19.43" U 124°47'15.36" T	Kabupaten Minahasa Tenggara, Provinsi Sulawesi Utara
Sangkeles, Pulau		Pulau	00°55'03.25" U 124°47'21.35" T	Kabupaten Minahasa Tenggara, Provinsi Sulawesi Utara
Sangkelohe, Pulau		Pulau	01°44'35.68" U 125°09'44.66" T	Kabupaten Minahasa Utara, Provinsi Sulawesi Utara
Santigi, Pulau		Pulau	00°51'40.00" U 124°44'26.00" T	Kabupaten Minahasa Tenggara, Provinsi Sulawesi Utara
Sara Besar, Pulau		Pulau	03°56'36.26" U 126°42'50.78" T	Kabupaten Kepulauan Talaud, Provinsi Sulawesi Utara
Sara Kecil, Pulau		Pulau	03°57'15.74" U 126°42'38.86" T	Kabupaten Kepulauan Talaud, Provinsi Sulawesi Utara
Sarena Besar Utara, Pulau		Pulau	01°27'45.45" U 125°13'57.07" T	Kota Bitung, Provinsi Sulawesi Utara
Sarena Besar, Pulau		Pulau	01°27'36.00" U 125°13'57.00" T	Kota Bitung, Provinsi Sulawesi Utara
Sarena Kecil Selatan, Pulau		Pulau	01°27'16.79" U 125°13'26.24" T	Kota Bitung, Provinsi Sulawesi Utara

Nama Rupabumi	Nama Lain	Unsur Rupabumi	Koordinat	Keterangan Wilayah
Sarena Kecil Selatan, Pulau		Pulau	01°27'36.64" U 125°13'51.24" T	Kota Bitung, Provinsi Sulawesi Utara
Sarena Kecil Timur, Pulau		Pulau	01°27'21.36" U 125°13'36.66" T	Kota Bitung, Provinsi Sulawesi Utara
Sarena Kecil Utara, Pulau		Pulau	01°27'23.77" U 125°13'32.24" T	Kota Bitung, Provinsi Sulawesi Utara
Sarena Kecil Utara, Pulau		Pulau	01°27'39.44" U 125°14'05.28" T	Kota Bitung, Provinsi Sulawesi Utara
Sarena Kecil, Pulau		Pulau	01°27'21.12" U 125°13'27.17" T	Kota Bitung, Provinsi Sulawesi Utara
Sasiritang, Tahanusa		Pulau	03°24'52.28" U 125°39'59.76" T	Kabupaten Kepulauan Sangihe, Provinsi Sulawesi Utara
Sawe, Pulau		Pulau	03°33'15.20" U 125°38'07.11" T	Kabupaten Kepulauan Sangihe, Provinsi Sulawesi Utara
Seha Kodio, Pulau		Pulau	02°07'16.07" U 125°20'55.96" T	Kabupaten Kepulauan Siau Tagulandang Biaro, Provinsi Sulawesi Utara
Seha Kolabo, Pulau		Pulau	02°06'55.78" U 125°21'00.78" T	Kabupaten Kepulauan Siau Tagulandang Biaro, Provinsi Sulawesi Utara
Sela, Pulau		Pulau	02°56'26.68" U 125°28'43.50" T	Kabupaten Kepulauan Sangihe, Provinsi Sulawesi Utara
Sermela, Pulau		Pulau	01°18'30.16" U 125°04'04.95" T	Kabupaten Minahasa Utara, Provinsi Sulawesi Utara
Siau, Pulau		Pulau	02°43'47.09" U 125°22'58.37" T	Kabupaten Kepulauan Siau Tagulandang Biaro, Provinsi Sulawesi Utara
Siha, Pulau		Pulau	03°05'38.98" U 125°28'49.26" T	Kabupaten Kepulauan Sangihe, Provinsi Sulawesi Utara
Siladen, Pulau		Pulau	01°37'51.55" U 124°48'09.31" T	Kota Manado, Provinsi Sulawesi Utara
Singkaha, Pulau		Pulau	02°05'55.01" U 125°20'25.75" T	Kabupaten Kepulauan Siau Tagulandang Biaro, Provinsi Sulawesi Utara
Singkaha, Pulau		Pulau	01°40'28.64" U 125°10'34.01" T	Kabupaten Minahasa Utara, Provinsi Sulawesi Utara
Siwuhang, Batu		Pulau	03°32'51.35" U 125°37'54.73" T	Kabupaten Kepulauan Sangihe, Provinsi Sulawesi Utara
Strat Kecil, Pulau		Pulau	00°51'18.00" U 124°43'45.99" T	Kabupaten Minahasa Tenggara, Provinsi Sulawesi Utara
Sunggile Darua, Pulau	Pulau Batutatelu Dua	Pulau	01°46'00.13" U 125°10'18.32" T	Kabupaten Minahasa Utara, Provinsi Sulawesi Utara
Sunggile Simbau, Pulau	Pulau Batutatelu Satu	Pulau	01°46'03.04" U 125°10'20.85" T	Kabupaten Minahasa Utara, Provinsi Sulawesi Utara
Sunggile Tatellu, Pulau		Pulau	01°45'59.92" U 125°10'18.92" T	Kabupaten Minahasa Utara, Provinsi Sulawesi Utara
Susulina, Pulau		Pulau	01°31'00.89" U 125°16'57.29" T	Kota Bitung, Provinsi Sulawesi Utara
Tagulandang, Pulau		Pulau	02°20'44.94" U 125°25'08.21" T	Kabupaten Kepulauan Siau Tagulandang Biaro, Provinsi Sulawesi Utara
Tahami, Pulau		Pulau	03°47'19.74" U 125°35'05.02" T	Kabupaten Kepulauan Sangihe, Provinsi Sulawesi Utara
Tahanusa, Pulau		Pulau	03°27'13.10" U 125°40'05.76" T	Kabupaten Kepulauan Sangihe, Provinsi Sulawesi Utara

Nama Rupabumi	Nama Lain	Unsur Rupabumi	Koordinat	Keterangan Wilayah
Tahanusang Kambing, Pulau		Pulau	02°07'27.59" U 125°22'00.40" T	Kabupaten Kepulauan Siau Tagulandang Biaro, Provinsi Sulawesi Utara
Talise, Pulau		Pulau	01°50'36.83" U 125°04'30.61" T	Kabupaten Minahasa Utara, Provinsi Sulawesi Utara
Tandukuhang, Pulau		Pulau	02°05'17.55" U 125°19'56.27" T	Kabupaten Kepulauan Siau Tagulandang Biaro, Provinsi Sulawesi Utara
Tanggirang, Pulau		Pulau	03°32'40.35" U 125°36'40.86" T	Kabupaten Kepulauan Sangihe, Provinsi Sulawesi Utara
Tanjung Merah, Pulau		Pulau	00°41'59.41" U 124°36'55.25" T	Kabupaten Bolaang Mongondow Timur, Provinsi Sulawesi Utara
Tanjungkeker, Pulau		Pulau	01°26'17.58" U 125°15'42.04" T	Kota Bitung, Provinsi Sulawesi Utara
Tanjungtebal Besar, Pulau		Pulau	01°26'30.93" U 125°15'46.80" T	Kota Bitung, Provinsi Sulawesi Utara
Tanjungtebal Kecil, Pulau		Pulau	01°26'31.39" U 125°15'45.36" T	Kota Bitung, Provinsi Sulawesi Utara
Tapahing Napo, Pulau		Pulau	01°41'35.25" U 124°57'08.06" T	Kabupaten Minahasa Utara, Provinsi Sulawesi Utara
Tapurung Kadio, Pulau		Pulau	03°11'31.75" U 125°30'47.74" T	Kabupaten Kepulauan Sangihe, Provinsi Sulawesi Utara
Tapurung Labo, Pulau		Pulau	03°11'23.53" U 125°30'48.62" T	Kabupaten Kepulauan Sangihe, Provinsi Sulawesi Utara
Tapurung Talorane, Pulau		Pulau	03°11'26.71" U 125°30'48.89" T	Kabupaten Kepulauan Sangihe, Provinsi Sulawesi Utara
Tarete, Pulau		Pulau	03°47'23.87" U 125°38'00.41" T	Kabupaten Kepulauan Sangihe, Provinsi Sulawesi Utara
Tarsius, Pulau		Pulau	01°30'32.05" U 125°14'54.24" T	Kota Bitung, Provinsi Sulawesi Utara
Tatapaan, Pulau		Pulau	01°18'01.00" U 124°30'27.00" T	Kabupaten Minahasa Selatan, Provinsi Sulawesi Utara
Tehang, Pulau		Pulau	03°32'44.75" U 125°38'25.62" T	Kabupaten Kepulauan Sangihe, Provinsi Sulawesi Utara
Tengah, Batu		Pulau	01°30'22.23" U 125°14'46.68" T	Kota Bitung, Provinsi Sulawesi Utara
Tengah, Pulau		Pulau	00°52'09.99" U 123°48'13.00" T	Kabupaten Bolaang Mongondow, Provinsi Sulawesi Utara
Tengkorak, Pulau		Pulau	01°45'02.22" U 124°44'43.72" T	Kabupaten Minahasa Utara, Provinsi Sulawesi Utara
Tentumbango Malaude, Pulau		Pulau	03°21'23.63" U 125°37'23.02" T	Kabupaten Kepulauan Sangihe, Provinsi Sulawesi Utara
Tentumbango Marulung, Pulau		Pulau	03°21'26.31" U 125°37'15.57" T	Kabupaten Kepulauan Sangihe, Provinsi Sulawesi Utara
Tikus, Pulau		Pulau	00°51'26.25" U 123°55'36.48" T	Kabupaten Bolaang Mongondow, Provinsi Sulawesi Utara
Tikus, Pulau		Pulau	00°55'18.00" U 123°15'51.00" T	Kabupaten Bolaang Mongondow Utara, Provinsi Sulawesi Utara
Timbul, Batu		Pulau	01°25'28.55" U 125°10'59.71" T	Kota Bitung, Provinsi Sulawesi Utara
Tindila, Pulau		Pulau	01°47'34.01" U 125°03'27.34" T	Kabupaten Minahasa Utara, Provinsi Sulawesi Utara
Toademanandu, Pulau		Pulau	03°24'39.38" U 125°31'38.55" T	Kabupaten Kepulauan Sangihe, Provinsi Sulawesi Utara
Toaladu, Pulau	Pulau Tadusura	Pulau	03°28'18.21" U 125°39'56.83" T	Kabupaten Kepulauan Sangihe, Provinsi Sulawesi Utara

Nama Rupabumi	Nama Lain	Unsur Rupabumi	Koordinat	Keterangan Wilayah
Tolabe Besar, Pulau		Pulau	01°41'16.25" U 125°01'20.07" T	Kabupaten Minahasa Utara, Provinsi Sulawesi Utara
Tolengbara, Pulau		Pulau	03°27'32.44" U 125°40'07.88" T	Kabupaten Kepulauan Sangihe, Provinsi Sulawesi Utara
Tonggeng Lahiaka, Pulau		Pulau	03°20'19.34" U 125°36'40.57" T	Kabupaten Kepulauan Sangihe, Provinsi Sulawesi Utara
Tonggenglahang Kadio, Pulau		Pulau	01°46'28.82" U 125°11'10.46" T	Kabupaten Minahasa Utara, Provinsi Sulawesi Utara
Tonggenglahang Labo, Pulau		Pulau	01°46'32.44" U 125°11'09.65" T	Kabupaten Minahasa Utara, Provinsi Sulawesi Utara
Tonggengnapoto, Pulau		Pulau	02°19'44.44" U 125°27'09.42" T	Kabupaten Kepulauan Siau Tagulandang Biaro, Provinsi Sulawesi Utara
Tudunya, Pulau		Pulau	00°51'43.99" U 123°48'38.99" T	Kabupaten Bolaang Mongondow, Provinsi Sulawesi Utara
Tulang, Pulau		Pulau	00°53'24.02" U 124°46'55.51" T	Kabupaten Minahasa Tenggara, Provinsi Sulawesi Utara
Tumbaloke, Pulau		Pulau	03°33'21.52" U 125°30'12.31" T	Kabupaten Kepulauan Sangihe, Provinsi Sulawesi Utara
Tumbonang Kodio, Pulau		Pulau	02°06'12.15" U 125°20'32.88" T	Kabupaten Kepulauan Siau Tagulandang Biaro, Provinsi Sulawesi Utara
Tumbonang Kolabo, Pulau		Pulau	02°06'10.45" U 125°20'41.50" T	Kabupaten Kepulauan Siau Tagulandang Biaro, Provinsi Sulawesi Utara
Tumbonang Sawenahe, Pulau		Pulau	02°06'20.93" U 125°20'37.12" T	Kabupaten Kepulauan Siau Tagulandang Biaro, Provinsi Sulawesi Utara
Tumbonang Timuhe, Pulau		Pulau	02°06'19.07" U 125°20'37.58" T	Kabupaten Kepulauan Siau Tagulandang Biaro, Provinsi Sulawesi Utara
Ular Besar, Pulau		Pulau	01°44'00.16" U 124°44'09.19" T	Kabupaten Minahasa Utara, Provinsi Sulawesi Utara





**36**

## **SUMATERA BARAT**





Nama Rupabumi	Nama Lain	Unsur Rupabumi	Koordinat	Keterangan Wilayah
Aie, Pulau		Pulau	00°52'28.87" S 100°12'18.26" T	Kota Padang, Provinsi Sumatera Barat
Amanna, Pulau		Pulau	01°02'26.70" S 098°56'57.34" T	Kabupaten Kepulauan Mentawai, Provinsi Sumatera Barat
Anso, Pulau		Pulau	00°38'00.91" S 100°05'56.43" T	Kota Pariaman, Provinsi Sumatera Barat
Atei, Pulau		Pulau	02°35'05.73" S 099°57'52.45" T	Kabupaten Kepulauan Mentawai, Provinsi Sumatera Barat
Aua Gadang, Pulau		Pulau	01°23'28.25" S 100°29'22.13" T	Kabupaten Pesisir Selatan, Provinsi Sumatera Barat
Aua Ketek, Pulau		Pulau	01°24'29.07" S 100°29'32.26" T	Kabupaten Pesisir Selatan, Provinsi Sumatera Barat
Babi Ketek, Pulau		Pulau	01°19'45.79" S 100°28'18.80" T	Kabupaten Pesisir Selatan, Provinsi Sumatera Barat
Babi, Pulau		Pulau	01°19'24.40" S 100°28'28.18" T	Kabupaten Pesisir Selatan, Provinsi Sumatera Barat
Bakatmenuang, Pulau		Pulau	02°46'36.99" S 100°13'35.00" T	Kabupaten Kepulauan Mentawai, Provinsi Sumatera Barat
Bakatpeigu, Pulau		Pulau	02°47'57.00" S 100°10'07.00" T	Kabupaten Kepulauan Mentawai, Provinsi Sumatera Barat
Bando, Pulau		Pulau	00°45'38.07" S 099°59'47.69" T	Kota Pariaman, Provinsi Sumatera Barat
Barekai, Pulau		Pulau	01°41'12.94" S 099°17'21.00" T	Kabupaten Kepulauan Mentawai, Provinsi Sumatera Barat
Baringin, Pulau		Pulau	01°54'33.81" S 100°38'20.18" T	Kabupaten Pesisir Selatan, Provinsi Sumatera Barat
Batiang Gadang, Pulau		Pulau	00°07'47.33" S 099°45'11.52" T	Kabupaten Pasaman Barat, Provinsi Sumatera Barat
Batiang Ketek, Pulau		Pulau	00°07'42.69" S 099°45'12.30" T	Kabupaten Pasaman Barat, Provinsi Sumatera Barat
Batiang Tengah, Pulau		Pulau	00°07'39.40" S 099°45'14.88" T	Kabupaten Pasaman Barat, Provinsi Sumatera Barat
Batu Sironjong, Pulau		Pulau	01°16'34.45" S 100°25'04.50" T	Kabupaten Pesisir Selatan, Provinsi Sumatera Barat
Batu Tongga, Pulau		Pulau	01°08'50.05" S 098°37'37.31" T	Kabupaten Kepulauan Mentawai, Provinsi Sumatera Barat
Batujuang Ketek, Pulau		Pulau	01°16'18.99" S 100°25'08.02" T	Kabupaten Pesisir Selatan, Provinsi Sumatera Barat
Batubadatuih, Pulau		Pulau	01°24'40.62" S 100°29'37.11" T	Kabupaten Pesisir Selatan, Provinsi Sumatera Barat
Batubalaie, Pulau		Pulau	00°12'06.15" U 099°15'42.99" T	Kabupaten Pasaman Barat, Provinsi Sumatera Barat
Batubasanggua, Pulau		Pulau	01°11'59.10" S 100°25'49.62" T	Kabupaten Pesisir Selatan, Provinsi Sumatera Barat
Batudandang Selatan, Pulau		Pulau	01°09'32.78" S 100°22'09.21" T	Kabupaten Pesisir Selatan, Provinsi Sumatera Barat
Batudandang Utara, Pulau		Pulau	01°09'31.80" S 100°22'09.55" T	Kabupaten Pesisir Selatan, Provinsi Sumatera Barat
Batudandang, Pulau		Pulau	01°20'32.81" S 100°31'07.19" T	Kabupaten Pesisir Selatan, Provinsi Sumatera Barat
Batukareta, Pulau		Pulau	01°21'13.70" S 100°33'50.20" T	Kabupaten Pesisir Selatan, Provinsi Sumatera Barat
Batumandi Ateh, Pulau		Pulau	01°24'05.28" S 100°29'32.16" T	Kabupaten Pesisir Selatan, Provinsi Sumatera Barat
Batumandi Tengah, Pulau		Pulau	01°24'06.86" S 100°29'23.46" T	Kabupaten Pesisir Selatan, Provinsi Sumatera Barat

Nama Rupabumi	Nama Lain	Unsur Rupabumi	Koordinat	Keterangan Wilayah
Batunago, Pulau		Pulau	01°24'27.01" S 100°33'20.82" T	Kabupaten Pesisir Selatan, Provinsi Sumatera Barat
Batuputi, Pulau		Pulau	01°18'08.53" S 100°29'36.20" T	Kabupaten Pesisir Selatan, Provinsi Sumatera Barat
Baturakikrakik, Pulau		Pulau	01°11'50.60" S 100°20'30.17" T	Kabupaten Pesisir Selatan, Provinsi Sumatera Barat
Baturimau, Pulau		Pulau	01°14'49.75" S 100°25'25.95" T	Kabupaten Pesisir Selatan, Provinsi Sumatera Barat
Batusironjong, Pulau		Pulau	01°16'32.43" S 100°25'04.91" T	Kabupaten Pesisir Selatan, Provinsi Sumatera Barat
Batuula, Pulau		Pulau	00°12'52.25" U 099°17'58.62" T	Kabupaten Pasaman Barat, Provinsi Sumatera Barat
Berikopek, Pulau		Pulau	03°15'46.00" S 100°26'17.00" T	Kabupaten Kepulauan Mentawai, Provinsi Sumatera Barat
Berikuret, Pulau		Pulau	03°17'10.00" S 100°27'25.99" T	Kabupaten Kepulauan Mentawai, Provinsi Sumatera Barat
Beriloga Sabeu, Pulau		Pulau	03°28'45.81" S 100°39'33.68" T	Kabupaten Kepulauan Mentawai, Provinsi Sumatera Barat
Beriloga Sigoiso, Pulau		Pulau	03°27'15.34" S 100°40'49.66" T	Kabupaten Kepulauan Mentawai, Provinsi Sumatera Barat
Berilou, Pulau		Pulau	03°14'43.91" S 100°25'51.51" T	Kabupaten Kepulauan Mentawai, Provinsi Sumatera Barat
Beusak, Pulau		Pulau	01°44'10.00" S 099°17'42.00" T	Kabupaten Kepulauan Mentawai, Provinsi Sumatera Barat
Bindalang, Pulau		Pulau	00°59'00.12" S 100°12'29.16" T	Kota Padang, Provinsi Sumatera Barat
Bintangua, Pulau		Pulau	01°08'53.53" S 100°19'48.90" T	Provinsi Sumatera Barat
Bitoyat Sabeu, Pulau		Pulau	03°01'01.99" S 100°09'07.99" T	Kabupaten Kepulauan Mentawai, Provinsi Sumatera Barat
Bitoyat Sigoiso, Pulau		Pulau	03°00'32.00" S 100°09'56.99" T	Kabupaten Kepulauan Mentawai, Provinsi Sumatera Barat
Botiek, Pulau		Pulau	01°52'33.86" S 099°16'59.47" T	Kabupaten Kepulauan Mentawai, Provinsi Sumatera Barat
Bugei Sabeu, Pulau		Pulau	03°10'00.86" S 100°24'06.83" T	Kabupaten Kepulauan Mentawai, Provinsi Sumatera Barat
Bugeisabeu, Pulau		Pulau	01°28'48.88" S 099°10'20.08" T	Kabupaten Kepulauan Mentawai, Provinsi Sumatera Barat
Bugeisigoiso, Pulau		Pulau	01°29'36.13" S 099°10'54.86" T	Kabupaten Kepulauan Mentawai, Provinsi Sumatera Barat
Bukkusimapususika Barek, Pulau		Pulau	01°59'34.50" S 099°33'18.48" T	Kabupaten Kepulauan Mentawai, Provinsi Sumatera Barat
Bukkusimapusuma Piok, Pulau		Pulau	01°59'34.64" S 099°33'15.82" T	Kabupaten Kepulauan Mentawai, Provinsi Sumatera Barat
Bukkusimapusutka Yaman, Pulau		Pulau	01°59'31.24" S 099°33'13.61" T	Kabupaten Kepulauan Mentawai, Provinsi Sumatera Barat
Bulak, Pulau		Pulau	02°33'39.75" S 100°03'13.52" T	Kabupaten Kepulauan Mentawai, Provinsi Sumatera Barat
Buyuang Atu, Pulau		Pulau	00°48'29.90" S 100°17'33.10" T	Kota Padang, Provinsi Sumatera Barat
Cingkuak, Pulau		Pulau	01°21'13.83" S 100°33'33.16" T	Kabupaten Pesisir Selatan, Provinsi Sumatera Barat
Cubadak, Pulau		Pulau	01°13'00.00" S 100°23'19.00" T	Kabupaten Pesisir Selatan, Provinsi Sumatera Barat
Gagaija, Pulau		Pulau	01°41'36.89" S 099°14'42.20" T	Kabupaten Kepulauan Mentawai, Provinsi Sumatera Barat

Nama Rupabumi	Nama Lain	Unsur Rupabumi	Koordinat	Keterangan Wilayah
Gosongampiangparak, Pulau		Pulau	01°43'14.09" S 100°35'23.89" T	Kabupaten Pesisir Selatan, Provinsi Sumatera Barat
Harimau, Pulau		Pulau	00°13'08.21" U 099°17'17.07" T	Kabupaten Pasaman Barat, Provinsi Sumatera Barat
Ibanlaut, Pulau		Pulau	02°50'49.99" S 100°08'43.73" T	Kabupaten Kepulauan Mentawai, Provinsi Sumatera Barat
Ikan, Pulau		Pulau	00°15'26.85" U 099°15'42.90" T	Kabupaten Pasaman Barat, Provinsi Sumatera Barat
Jakar, Pulau		Pulau	00°09'10.36" S 099°46'17.91" T	Kabupaten Pasaman Barat, Provinsi Sumatera Barat
Jujuat, Pulau		Pulau	01°48'37.00" S 099°02'44.99" T	Kabupaten Kepulauan Mentawai, Provinsi Sumatera Barat
Kandang Kabau, Pulau		Pulau	00°06'00.90" S 099°45'36.90" T	Kabupaten Pasaman Barat, Provinsi Sumatera Barat
Kapokapo, Pulau		Pulau	01°11'51.09" S 100°23'38.44" T	Kabupaten Pesisir Selatan, Provinsi Sumatera Barat
Karabak Gadang, Pulau		Pulau	01°39'44.85" S 100°30'28.82" T	Kabupaten Pesisir Selatan, Provinsi Sumatera Barat
Karabak Ketek, Pulau		Pulau	01°36'17.95" S 100°33'15.92" T	Kabupaten Pesisir Selatan, Provinsi Sumatera Barat
Karaet, Pulau		Pulau	02°01'54.55" S 099°37'16.42" T	Kabupaten Kepulauan Mentawai, Provinsi Sumatera Barat
Karamajat, Pulau		Pulau	01°55'04.32" S 099°18'13.64" T	Kabupaten Kepulauan Mentawai, Provinsi Sumatera Barat
Karanggo, Pulau		Pulau	01°10'10.97" S 100°20'16.33" T	Kabupaten Pesisir Selatan, Provinsi Sumatera Barat
Kasiak, Pulau		Pulau	00°35'47.06" S 100°04'29.02" T	Kota Pariaman, Provinsi Sumatera Barat
Kasiakbungus, Pulau		Pulau	01°02'31.21" S 100°23'49.33" T	Kota Padang, Provinsi Sumatera Barat
Kasiakgadang, Pulau		Pulau	01°01'09.07" S 100°21'45.02" T	Kota Padang, Provinsi Sumatera Barat
Kasiaksibonta, Pulau		Pulau	00°57'16.02" S 100°14'08.70" T	Kota Padang, Provinsi Sumatera Barat
Kasiaktarak, Pulau		Pulau	01°35'10.00" S 100°37'42.87" T	Kabupaten Pesisir Selatan, Provinsi Sumatera Barat
Kasik, Pulau		Pulau	03°04'02.89" S 100°14'43.77" T	Kabupaten Kepulauan Mentawai, Provinsi Sumatera Barat
Katangkatang, Pulau		Pulau	01°53'18.86" S 100°34'14.20" T	Kabupaten Pesisir Selatan, Provinsi Sumatera Barat
Koroniki, Pulau		Pulau	01°50'11.66" S 099°08'45.82" T	Kabupaten Kepulauan Mentawai, Provinsi Sumatera Barat
Kumbang, Pulau		Pulau	01°18'55.98" S 100°26'08.15" T	Kabupaten Pesisir Selatan, Provinsi Sumatera Barat
Kutar, Pulau		Pulau	00°08'53.84" S 099°46'47.31" T	Kabupaten Pasaman Barat, Provinsi Sumatera Barat
Labatjau, Pulau		Pulau	03°05'03.99" S 100°28'08.00" T	Kabupaten Kepulauan Mentawai, Provinsi Sumatera Barat
Labuang Kandang, Pulau		Pulau	00°06'21.47" S 099°45'47.22" T	Kabupaten Pasaman Barat, Provinsi Sumatera Barat
Labuhansundai, Pulau		Pulau	01°15'52.05" S 100°24'03.55" T	Kabupaten Pesisir Selatan, Provinsi Sumatera Barat
Lakuak Aneh, Pulau		Pulau	00°06'54.00" S 099°45'35.14" T	Kabupaten Pasaman Barat, Provinsi Sumatera Barat
Langgairak, Pulau		Pulau	01°03'51.35" S 098°57'24.53" T	Kabupaten Kepulauan Mentawai, Provinsi Sumatera Barat

Nama Rupabumi	Nama Lain	Unsur Rupabumi	Koordinat	Keterangan Wilayah
Laplap, Pulau		Pulau	01°28'09.95" S 099°10'15.85" T	Kabupaten Kepulauan Mentawai, Provinsi Sumatera Barat
Laut Dua, Pulau	Gosong Lauik Duo	Pulau	01°08'07.03" S 100°10'18.09" T	Kota Padang, Provinsi Sumatera Barat
Laut Satu, Pulau	Gosong Lauik Satu	Pulau	01°08'10.93" S 100°10'24.97" T	Kota Padang, Provinsi Sumatera Barat
Laweh, Pulau		Pulau	00°06'15.70" S 099°46'28.29" T	Kabupaten Pasaman Barat, Provinsi Sumatera Barat
Lebuat Sabeu, Pulau		Pulau	03°07'28.99" S 100°14'38.00" T	Kabupaten Kepulauan Mentawai, Provinsi Sumatera Barat
Lebuat Sigoiso, Pulau		Pulau	03°07'05.68" S 100°14'01.89" T	Kabupaten Kepulauan Mentawai, Provinsi Sumatera Barat
Libbut, Pulau		Pulau	01°46'17.13" S 099°16'02.80" T	Kabupaten Kepulauan Mentawai, Provinsi Sumatera Barat
Logui, Pulau		Pulau	01°43'08.45" S 099°15'25.07" T	Kabupaten Kepulauan Mentawai, Provinsi Sumatera Barat
Lumut, Pulau		Pulau	02°49'30.00" S 100°10'25.00" T	Kabupaten Kepulauan Mentawai, Provinsi Sumatera Barat
Maguiruk, Pulau		Pulau	02°50'01.44" S 100°00'32.67" T	Kabupaten Kepulauan Mentawai, Provinsi Sumatera Barat
Mainu, Pulau		Pulau	01°51'00.65" S 099°18'42.77" T	Kabupaten Kepulauan Mentawai, Provinsi Sumatera Barat
Makubbou, Pulau		Pulau	01°44'49.20" S 099°16'06.85" T	Kabupaten Kepulauan Mentawai, Provinsi Sumatera Barat
Malitau, Pulau		Pulau	03°12'07.48" S 100°29'59.54" T	Kabupaten Kepulauan Mentawai, Provinsi Sumatera Barat
Marak, Pulau		Pulau	01°11'55.75" S 100°20'03.61" T	Kabupaten Pesisir Selatan, Provinsi Sumatera Barat
Maseai, Pulau		Pulau	01°41'17.97" S 099°14'25.85" T	Kabupaten Kepulauan Mentawai, Provinsi Sumatera Barat
Masilok, Pulau		Pulau	01°40'50.33" S 099°17'31.68" T	Kabupaten Kepulauan Mentawai, Provinsi Sumatera Barat
Masingitngit, Pulau		Pulau	03°07'44.59" S 100°28'32.39" T	Kabupaten Kepulauan Mentawai, Provinsi Sumatera Barat
Masusu, Pulau		Pulau	02°48'56.48" S 100°10'04.77" T	Kabupaten Kepulauan Mentawai, Provinsi Sumatera Barat
Maturugougou, Pulau		Pulau	03°11'33.85" S 100°29'03.51" T	Kabupaten Kepulauan Mentawai, Provinsi Sumatera Barat
Niau, Pulau		Pulau	01°51'50.00" S 099°05'10.00" T	Kabupaten Kepulauan Mentawai, Provinsi Sumatera Barat
Nibuang Utara, Pulau		Pulau	01°13'47.51" S 100°23'47.35" T	Kabupaten Pesisir Selatan, Provinsi Sumatera Barat
Nibuangapiapi, Pulau		Pulau	01°18'08.08" S 100°29'07.95" T	Kabupaten Pesisir Selatan, Provinsi Sumatera Barat
Nibuangbatukalang, Pulau		Pulau	01°16'17.42" S 100°24'09.00" T	Kabupaten Pesisir Selatan, Provinsi Sumatera Barat
Nibuangcubadak, Pulau		Pulau	01°13'51.04" S 100°23'46.03" T	Kabupaten Pesisir Selatan, Provinsi Sumatera Barat
Nibuangsungainipah, Pulau		Pulau	01°19'39.87" S 100°33'43.26" T	Kabupaten Pesisir Selatan, Provinsi Sumatera Barat
Nibung Ateh, Pulau		Pulau	00°14'49.34" U 099°11'28.75" T	Kabupaten Pasaman Barat, Provinsi Sumatera Barat
Nibung Bawah, Pulau		Pulau	00°14'03.54" U 099°11'29.08" T	Kabupaten Pasaman Barat, Provinsi Sumatera Barat
Nukok, Pulau		Pulau	02°13'00.99" S 099°32'26.00" T	Kabupaten Kepulauan Mentawai, Provinsi Sumatera Barat

Nama Rupabumi	Nama Lain	Unsur Rupabumi	Koordinat	Keterangan Wilayah
Nyamuk, Pulau		Pulau	01°15'58.00" S 100°17'51.00" T	Kabupaten Pesisir Selatan, Provinsi Sumatera Barat
Nyangnyang, Pulau		Pulau	01°49'22.99" S 099°16'40.47" T	Kabupaten Kepulauan Mentawai, Provinsi Sumatera Barat
Pacabla, Pulau		Pulau	03°12'48.54" S 100°27'34.66" T	Kabupaten Kepulauan Mentawai, Provinsi Sumatera Barat
Pagai Selatan, Pulau		Pulau	03°00'05.00" S 100°19'52.00" T	Kabupaten Kepulauan Mentawai, Provinsi Sumatera Barat
Pagai Utara, Pulau		Pulau	02°42'41.00" S 100°05'30.99" T	Kabupaten Kepulauan Mentawai, Provinsi Sumatera Barat
Pagang, Pulau		Pulau	01°09'33.87" S 100°20'56.64" T	Kabupaten Pesisir Selatan, Provinsi Sumatera Barat
Pananggalat Sabeu, Pulau		Pulau	01°54'09.00" S 099°18'55.12" T	Kabupaten Kepulauan Mentawai, Provinsi Sumatera Barat
Pananggalat Sigoiso, Pulau		Pulau	01°53'47.39" S 099°18'50.90" T	Kabupaten Kepulauan Mentawai, Provinsi Sumatera Barat
Pandan, Pulau		Pulau	00°56'57.68" S 100°08'22.55" T	Kota Padang, Provinsi Sumatera Barat
Panderai, Pulau		Pulau	01°38'06.23" S 099°13'00.73" T	Kabupaten Kepulauan Mentawai, Provinsi Sumatera Barat
Pangka, Pulau		Pulau	00°08'30.56" U 099°17'37.13" T	Kabupaten Pasaman Barat, Provinsi Sumatera Barat
Panjang, Pulau		Pulau	00°11'16.93" U 099°18'26.99" T	Kabupaten Pasaman Barat, Provinsi Sumatera Barat
Panjangsaibi, Pulau		Pulau	01°21'38.32" S 099°06'59.65" T	Kabupaten Kepulauan Mentawai, Provinsi Sumatera Barat
Panyu, Pulau		Pulau	01°30'02.00" S 100°26'17.99" T	Kabupaten Pesisir Selatan, Provinsi Sumatera Barat
Pasia Pasa Gadang, Pulau		Pulau	00°08'52.30" S 099°45'04.70" T	Kabupaten Pasaman Barat, Provinsi Sumatera Barat
Pasia Pasa Ketek, Pulau		Pulau	00°08'53.40" S 099°45'07.49" T	Kabupaten Pasaman Barat, Provinsi Sumatera Barat
Pasumpahan, Pulau		Pulau	01°07'06.71" S 100°22'05.03" T	Kota Padang, Provinsi Sumatera Barat
Pela, Pulau		Pulau	01°00'58.70" S 098°57'45.43" T	Kabupaten Kepulauan Mentawai, Provinsi Sumatera Barat
Pieh, Pulau		Pulau	00°52'26.73" S 100°06'00.83" T	Kabupaten Padang Pariaman, Provinsi Sumatera Barat
Pigago, Pulau		Pulau	00°10'30.91" U 099°16'52.06" T	Kabupaten Pasaman Barat, Provinsi Sumatera Barat
Pisang Gadang, Pulau		Pulau	00°59'34.97" S 100°20'21.76" T	Kota Padang, Provinsi Sumatera Barat
Pisang Ketek, Pulau		Pulau	00°59'28.26" S 100°21'11.97" T	Kota Padang, Provinsi Sumatera Barat
Pitoiat Sabeu, Pulau		Pulau	02°07'50.99" S 099°31'58.00" T	Kabupaten Kepulauan Mentawai, Provinsi Sumatera Barat
Pitoiat Sigoiso, Pulau		Pulau	02°07'26.00" S 099°31'26.00" T	Kabupaten Kepulauan Mentawai, Provinsi Sumatera Barat
Pubagguuat, Pulau		Pulau	02°22'17.00" S 099°44'44.99" T	Kabupaten Kepulauan Mentawai, Provinsi Sumatera Barat
Putoutougat, Pulau		Pulau	02°00'42.99" S 099°33'42.00" T	Kabupaten Kepulauan Mentawai, Provinsi Sumatera Barat
Raggi, Pulau		Pulau	02°49'58.90" S 100°10'37.78" T	Kabupaten Kepulauan Mentawai, Provinsi Sumatera Barat
Raggi, Pulau		Pulau	03°10'34.63" S 100°24'41.86" T	Kabupaten Kepulauan Mentawai, Provinsi Sumatera Barat

Nama Rupabumi	Nama Lain	Unsur Rupabumi	Koordinat	Keterangan Wilayah
Rangehrangerak, Pulau		Pulau	01°22'53.51" S 099°06'46.21" T	Kabupaten Kepulauan Mentawai, Provinsi Sumatera Barat
Rarabugei, Pulau		Pulau	03°10'41.31" S 100°24'20.43" T	Kabupaten Kepulauan Mentawai, Provinsi Sumatera Barat
Rausabeu, Pulau		Pulau	01°57'56.01" S 099°34'09.09" T	Kabupaten Kepulauan Mentawai, Provinsi Sumatera Barat
Rausimaipok, Pulau		Pulau	01°57'53.28" S 099°34'12.19" T	Kabupaten Kepulauan Mentawai, Provinsi Sumatera Barat
Rausitkalaut, Pulau		Pulau	01°57'52.99" S 099°34'15.03" T	Kabupaten Kepulauan Mentawai, Provinsi Sumatera Barat
Sanding, Pulau		Pulau	03°34'05.99" S 100°46'57.00" T	Kabupaten Kepulauan Mentawai, Provinsi Sumatera Barat
Sao, Pulau		Pulau	00°51'31.15" S 100°18'06.87" T	Kota Padang, Provinsi Sumatera Barat
Semangki Gadang, Pulau		Pulau	01°20'44.26" S 100°31'11.38" T	Kabupaten Pesisir Selatan, Provinsi Sumatera Barat
Semangki Ketek, Pulau		Pulau	01°20'32.20" S 100°31'09.70" T	Kabupaten Pesisir Selatan, Provinsi Sumatera Barat
Setan Gadang, Pulau		Pulau	01°12'56.41" S 100°24'59.19" T	Kabupaten Pesisir Selatan, Provinsi Sumatera Barat
Setan Ketek, Pulau		Pulau	01°13'06.38" S 100°25'00.65" T	Kabupaten Pesisir Selatan, Provinsi Sumatera Barat
Setan, Pulau		Pulau	01°07'09.85" S 100°22'52.27" T	Kota Padang, Provinsi Sumatera Barat
Siamila, Pulau		Pulau	03°13'48.85" S 100°29'27.51" T	Kabupaten Kepulauan Mentawai, Provinsi Sumatera Barat
Siatanusa, Pulau		Pulau	03°13'00.99" S 100°29'03.00" T	Kabupaten Kepulauan Mentawai, Provinsi Sumatera Barat
Siatjak Bulat Sigoiso, Pulau		Pulau	02°38'02.75" S 099°58'39.00" T	Kabupaten Kepulauan Mentawai, Provinsi Sumatera Barat
Siatjak Sabeu, Pulau		Pulau	02°37'38.83" S 099°58'29.30" T	Kabupaten Kepulauan Mentawai, Provinsi Sumatera Barat
Siatjak Sigoiso, Pulau		Pulau	02°37'38.55" S 099°58'33.07" T	Kabupaten Kepulauan Mentawai, Provinsi Sumatera Barat
Sibarubaru, Pulau		Pulau	03°17'20.00" S 100°20'30.00" T	Kabupaten Kepulauan Mentawai, Provinsi Sumatera Barat
Siberut, Pulau		Pulau	01°20'26.00" S 098°54'59.00" T	Kabupaten Kepulauan Mentawai, Provinsi Sumatera Barat
Sibigeu, Pulau		Pulau	03°03'57.23" S 100°11'08.00" T	Kabupaten Kepulauan Mentawai, Provinsi Sumatera Barat
Sibitti, Pulau		Pulau	01°40'35.90" S 099°17'20.37" T	Kabupaten Kepulauan Mentawai, Provinsi Sumatera Barat
Sibokoik, Pulau		Pulau	01°41'54.48" S 099°14'53.71" T	Kabupaten Kepulauan Mentawai, Provinsi Sumatera Barat
Sibonta, Pulau		Pulau	00°57'21.76" S 100°13'48.79" T	Kota Padang, Provinsi Sumatera Barat
Sibuntasungaipinang, Pulau		Pulau	01°12'49.59" S 100°20'21.94" T	Kabupaten Pesisir Selatan, Provinsi Sumatera Barat
Siburu, Pulau		Pulau	01°58'59.00" S 099°35'30.00" T	Kabupaten Kepulauan Mentawai, Provinsi Sumatera Barat
Sigogoa, Pulau		Pulau	02°36'00.37" S 099°58'18.31" T	Kabupaten Kepulauan Mentawai, Provinsi Sumatera Barat
Sigulagula, Pulau		Pulau	03°12'26.29" S 100°30'40.13" T	Kabupaten Kepulauan Mentawai, Provinsi Sumatera Barat
Sikatsila, Pulau		Pulau	03°09'25.57" S 100°26'27.60" T	Kabupaten Kepulauan Mentawai, Provinsi Sumatera Barat



Nama Rupabumi	Nama Lain	Unsur Rupabumi	Koordinat	Keterangan Wilayah
Sikuai, Pulau		Pulau	01°07'39.49" S 100°21'09.90" T	Kota Padang, Provinsi Sumatera Barat
Silabulabu Sabeu, Pulau		Pulau	02°45'04.42" S 099°59'05.91" T	Kabupaten Kepulauan Mentawai, Provinsi Sumatera Barat
Silabulabu Sigoiso, Pulau		Pulau	02°45'24.00" S 099°59'25.00" T	Kabupaten Kepulauan Mentawai, Provinsi Sumatera Barat
Siloina Sabeu, Pulau		Pulau	03°13'18.27" S 100°21'03.24" T	Kabupaten Kepulauan Mentawai, Provinsi Sumatera Barat
Siloina, Pulau		Pulau	01°46'48.92" S 099°17'45.12" T	Kabupaten Kepulauan Mentawai, Provinsi Sumatera Barat
Simailleppet, Pulau		Pulau	01°33'43.83" S 099°12'07.16" T	Kabupaten Kepulauan Mentawai, Provinsi Sumatera Barat
Simakakkang, Pulau		Pulau	01°59'28.64" S 099°34'18.79" T	Kabupaten Kepulauan Mentawai, Provinsi Sumatera Barat
Simaleguk Sabeu, Pulau		Pulau	03°12'29.00" S 100°24'05.00" T	Kabupaten Kepulauan Mentawai, Provinsi Sumatera Barat
Simaleguk Sigoiso, Pulau		Pulau	03°13'36.00" S 100°24'50.00" T	Kabupaten Kepulauan Mentawai, Provinsi Sumatera Barat
Simasaba, Pulau		Pulau	00°59'26.38" S 098°56'49.22" T	Kabupaten Kepulauan Mentawai, Provinsi Sumatera Barat
Simasingitngit, Pulau		Pulau	02°58'58.40" S 100°25'27.24" T	Kabupaten Kepulauan Mentawai, Provinsi Sumatera Barat
Simasit, Pulau		Pulau	00°57'09.74" S 098°57'19.02" T	Kabupaten Kepulauan Mentawai, Provinsi Sumatera Barat
Simungguk, Pulau		Pulau	03°15'56.99" S 100°34'14.99" T	Kabupaten Kepulauan Mentawai, Provinsi Sumatera Barat
Siniai, Pulau		Pulau	02°46'51.19" S 099°58'51.60" T	Kabupaten Kepulauan Mentawai, Provinsi Sumatera Barat
Siniuiui, Pulau		Pulau	02°36'12.47" S 099°58'49.21" T	Kabupaten Kepulauan Mentawai, Provinsi Sumatera Barat
Sinyaru, Pulau		Pulau	01°04'32.50" S 100°17'49.97" T	Kota Padang, Provinsi Sumatera Barat
Siopa Sabeu, Pulau		Pulau	02°52'41.00" S 100°10'00.00" T	Kabupaten Kepulauan Mentawai, Provinsi Sumatera Barat
Siopa Sigoiso, Pulau		Pulau	02°53'22.99" S 100°10'44.00" T	Kabupaten Kepulauan Mentawai, Provinsi Sumatera Barat
Sipora, Pulau		Pulau	02°11'13.99" S 099°38'46.00" T	Kabupaten Kepulauan Mentawai, Provinsi Sumatera Barat
Sirandah, Pulau		Pulau	01°07'19.92" S 100°20'27.10" T	Kota Padang, Provinsi Sumatera Barat
Sironjong Gadang, Pulau		Pulau	01°13'45.44" S 100°24'26.98" T	Kabupaten Pesisir Selatan, Provinsi Sumatera Barat
Sironjong Ketek, Pulau		Pulau	01°13'30.29" S 100°24'09.99" T	Kabupaten Pesisir Selatan, Provinsi Sumatera Barat
Sironjong, Pulau		Pulau	01°08'38.32" S 100°21'31.29" T	Provinsi Sumatera Barat
Siruamata, Pulau		Pulau	02°22'11.84" S 099°43'25.23" T	Kabupaten Kepulauan Mentawai, Provinsi Sumatera Barat
Siruso, Pulau		Pulau	02°51'13.00" S 100°08'34.13" T	Kabupaten Kepulauan Mentawai, Provinsi Sumatera Barat
Sitkaleleu, Pulau		Pulau	01°57'51.41" S 099°34'02.50" T	Kabupaten Kepulauan Mentawai, Provinsi Sumatera Barat
Solaut, Pulau		Pulau	03°12'41.00" S 100°17'57.99" T	Kabupaten Kepulauan Mentawai, Provinsi Sumatera Barat
Soumang, Pulau		Pulau	03°07'45.49" S 100°18'24.90" T	Kabupaten Kepulauan Mentawai, Provinsi Sumatera Barat



Nama Rupabumi	Nama Lain	Unsur Rupabumi	Koordinat	Keterangan Wilayah
Soumang, Pulau		Pulau	03°14'27.42" S 100°31'23.99" T	Kabupaten Kepulauan Mentawai, Provinsi Sumatera Barat
Subarang Katiagan, Pulau		Pulau	00°08'54.41" S 099°45'54.88" T	Kabupaten Pasaman Barat, Provinsi Sumatera Barat
Subarang, Pulau		Pulau	00°07'00.01" S 099°45'46.12" T	Kabupaten Pasaman Barat, Provinsi Sumatera Barat
Ta' Bonan, Pulau		Pulau	03°02'54.45" S 100°12'41.43" T	Kabupaten Kepulauan Mentawai, Provinsi Sumatera Barat
Tai Mai La, Pulau		Pulau	03°11'49.12" S 100°29'48.11" T	Kabupaten Kepulauan Mentawai, Provinsi Sumatera Barat
Takleleu, Pulau		Pulau	01°42'09.43" S 099°14'40.69" T	Kabupaten Kepulauan Mentawai, Provinsi Sumatera Barat
Talena, Pulau		Pulau	00°59'59.91" S 100°22'34.23" T	Kota Padang, Provinsi Sumatera Barat
Taluak, Pulau		Pulau	00°07'29.29" S 099°45'28.04" T	Kabupaten Pasaman Barat, Provinsi Sumatera Barat
Taluo, Pulau		Pulau	00°07'30.95" U 099°21'39.60" T	Kabupaten Pasaman Barat, Provinsi Sumatera Barat
Tamiang, Pulau		Pulau	00°11'10.22" U 099°17'52.95" T	Kabupaten Pasaman Barat, Provinsi Sumatera Barat
Tangah, Pulau		Pulau	00°38'50.74" S 100°06'04.68" T	Kota Pariaman, Provinsi Sumatera Barat
Tangahtiku, Pulau		Pulau	00°24'43.00" S 099°54'07.61" T	Kabupaten Agam, Provinsi Sumatera Barat
Tanopo, Pulau		Pulau	03°10'29.43" S 100°30'03.19" T	Kabupaten Kepulauan Mentawai, Provinsi Sumatera Barat
Taraju, Pulau		Pulau	01°10'54.46" S 100°23'47.11" T	Kabupaten Pesisir Selatan, Provinsi Sumatera Barat
Tobbou, Pulau		Pulau	02°20'17.00" S 099°43'19.99" T	Kabupaten Kepulauan Mentawai, Provinsi Sumatera Barat
Toimiang, Pulau		Pulau	01°42'17.60" S 099°14'49.80" T	Kabupaten Kepulauan Mentawai, Provinsi Sumatera Barat
Toran, Pulau		Pulau	01°02'15.78" S 100°10'24.70" T	Kota Padang, Provinsi Sumatera Barat
Tumbang, Pulau		Pulau	01°02'32.19" S 098°57'29.58" T	Kabupaten Kepulauan Mentawai, Provinsi Sumatera Barat
Ujuang, Pulau		Pulau	00°39'37.51" S 100°06'38.31" T	Kota Pariaman, Provinsi Sumatera Barat
Ujuangtiku, Pulau		Pulau	00°25'22.89" S 099°53'58.85" T	Kabupaten Agam, Provinsi Sumatera Barat
Ula, Pulau		Pulau	01°07'09.81" S 100°21'21.95" T	Kota Padang, Provinsi Sumatera Barat
Umatsiteut, Pulau		Pulau	02°01'18.55" S 099°36'41.81" T	Kabupaten Kepulauan Mentawai, Provinsi Sumatera Barat
Unggeh, Pulau		Pulau	00°13'27.63" U 099°18'03.73" T	Kabupaten Pasaman Barat, Provinsi Sumatera Barat

The background features a light gray grid of dots of varying sizes. In the top right corner, there is a dark gray geometric shape resembling a stylized 'L' or a corner. On the right edge, there is a vertical gray bar with a diagonal cutout. In the bottom left corner, there is a dark gray geometric shape resembling a stylized 'L' or a corner, and a vertical gray bar with a diagonal cutout.

**37**

## **SUMATERA SELATAN**



Nama Rupabumi	Nama Lain	Unsur Rupabumi	Koordinat	Keterangan Wilayah
Alanggantang, Pulo		Pulau	01°55'41.99" S 104°34'10.99" T	Kabupaten Banyuasin, Provinsi Sumatera Selatan
Alangtikus, Pulo		Pulau	02°19'58.72" S 104°45'55.42" T	Kabupaten Banyuasin, Provinsi Sumatera Selatan
Betet, Pulau		Pulau	01°45'41.00" S 104°31'14.00" T	Kabupaten Banyuasin, Provinsi Sumatera Selatan
Borang, Pulau		Pulau	02°54'38.99" S 104°52'50.00" T	Kabupaten Banyuasin, Provinsi Sumatera Selatan
Brendam, Pulau		Pulau	02°31'54.99" S 104°25'19.99" T	Kabupaten Banyuasin, Provinsi Sumatera Selatan
Burung, Pulau		Pulau	02°51'43.05" S 104°53'55.16" T	Kabupaten Banyuasin, Provinsi Sumatera Selatan
Deltaaersalek, Pulau		Pulau	02°29'33.00" S 104°58'21.00" T	Kabupaten Banyuasin, Provinsi Sumatera Selatan
Deltaaersugihan, Pulau		Pulau	02°24'12.22" S 105°04'13.55" T	Kabupaten Banyuasin, Provinsi Sumatera Selatan
Deltatelang, Pulau		Pulau	02°36'04.00" S 104°52'23.99" T	Kabupaten Banyuasin, Provinsi Sumatera Selatan
Deltaupang, Pulau		Pulau	02°33'49.00" S 104°56'35.99" T	Kabupaten Banyuasin, Provinsi Sumatera Selatan
Gundul, Pulau		Pulau	02°39'52.99" S 104°56'34.00" T	Kabupaten Banyuasin, Provinsi Sumatera Selatan
Kalong, Pulau		Pulau	02°36'12.70" S 104°21'10.41" T	Kabupaten Banyuasin, Provinsi Sumatera Selatan
Kemaro, Pulau		Pulau	02°58'45.99" S 104°49'16.00" T	Kota Palembang, Provinsi Sumatera Selatan
Kramat, Pulau		Pulau	02°31'07.66" S 104°56'07.44" T	Kabupaten Banyuasin, Provinsi Sumatera Selatan
Lopak Besak, Pulau		Pulau	02°21'33.99" S 104°42'23.00" T	Kabupaten Banyuasin, Provinsi Sumatera Selatan
Lopak Kecil Pulo, Pulau		Pulau	02°21'36.01" S 104°42'09.31" T	Kabupaten Banyuasin, Provinsi Sumatera Selatan
Maspari, Pulau		Pulau	03°13'09.99" S 106°13'01.99" T	Kabupaten Ogan Komering Ilir, Provinsi Sumatera Selatan
Meba, Pulau		Pulau	03°02'14.61" S 104°37'12.15" T	Provinsi Sumatera Selatan
Payung, Pulau		Pulau	02°22'16.00" S 104°55'09.59" T	Kabupaten Banyuasin, Provinsi Sumatera Selatan
Pulokerto, Pulau		Pulau	03°01'58.00" S 104°39'41.00" T	Kota Palembang, Provinsi Sumatera Selatan
Salahnamo, Pulau		Pulau	02°57'29.00" S 104°52'16.00" T	Kabupaten Banyuasin, Provinsi Sumatera Selatan
Selatcemara, Pulau		Pulau	02°31'51.84" S 104°56'03.39" T	Kabupaten Banyuasin, Provinsi Sumatera Selatan
Singgris, Pulau		Pulau	02°33'47.00" S 104°55'50.00" T	Kabupaten Banyuasin, Provinsi Sumatera Selatan
Srijaya, Pulau		Pulau	03°02'12.99" S 104°31'23.65" T	Kabupaten Banyuasin, Provinsi Sumatera Selatan



**38**

## **SUMATERA UTARA**





Nama Rupabumi	Nama Lain	Unsur Rupabumi	Koordinat	Keterangan Wilayah
Adam, Pulau		Pulau	00°01'16.00" S 098°27'05.00" T	Kabupaten Nias Selatan, Provinsi Sumatera Utara
Alifa, Pulau		Pulau	01°27'16.76" U 097°15'15.09" T	Kabupaten Nias Utara, Provinsi Sumatera Utara
Anak Pinang, Pulau		Pulau	00°10'31.21" U 098°48'40.62" T	Kabupaten Nias Selatan, Provinsi Sumatera Utara
Asu, Pulau		Pulau	00°54'19.06" U 097°16'31.75" T	Kabupaten Nias Barat, Provinsi Sumatera Utara
Asu, Pulau		Pulau	00°06'37.00" S 098°17'04.99" T	Kabupaten Nias Selatan, Provinsi Sumatera Utara
Babi, Pulau		Pulau	01°45'42.58" U 098°45'09.03" T	Kota Sibolga, Provinsi Sumatera Utara
Bais, Pulau		Pulau	00°03'07.99" S 098°31'52.00" T	Kabupaten Nias Selatan, Provinsi Sumatera Utara
Bakar, Pulau		Pulau	01°34'37.99" U 098°43'04.00" T	Kabupaten Tapanuli Tengah, Provinsi Sumatera Utara
Balikhi, Pulau		Pulau	00°01'16.00" U 098°12'51.99" T	Kabupaten Nias Selatan, Provinsi Sumatera Utara
Balogiasite, Pulau		Pulau	00°05'39.99" S 098°21'37.00" T	Kabupaten Nias Selatan, Provinsi Sumatera Utara
Bangke, Pulau		Pulau	01°43'01.04" U 098°45'46.32" T	Kota Sibolga, Provinsi Sumatera Utara
Bangke, Pulau		Pulau	01°40'54.17" U 098°32'51.53" T	Kabupaten Tapanuli Tengah, Provinsi Sumatera Utara
Baohi, Pulau		Pulau	00°03'14.29" S 098°19'10.89" T	Kabupaten Nias Selatan, Provinsi Sumatera Utara
Barogan, Pulau		Pulau	00°18'34.99" S 098°24'33.99" T	Kabupaten Nias Selatan, Provinsi Sumatera Utara
Basake Sebu, Pulau		Pulau	00°01'09.99" U 098°38'34.00" T	Kabupaten Nias Selatan, Provinsi Sumatera Utara
Basake Seideide, Pulau		Pulau	00°00'45.08" U 098°36'39.20" T	Kabupaten Nias Selatan, Provinsi Sumatera Utara
Batuah, Pulau		Pulau	02°34'45.00" U 099°59'16.00" T	Kabupaten Labuhanbatu Utara, Provinsi Sumatera Utara
Batuajung, Pulau		Pulau	01°13'14.59" U 098°51'40.63" T	Kabupaten Mandailing Natal, Provinsi Sumatera Utara
Batuapi Sebu, Pulau		Pulau	00°18'25.43" S 098°24'28.55" T	Kabupaten Nias Selatan, Provinsi Sumatera Utara
Batuapi Sideide, Pulau		Pulau	00°18'24.94" S 098°24'34.10" T	Kabupaten Nias Selatan, Provinsi Sumatera Utara
Batubaniang, Pulau		Pulau	00°21'03.32" U 099°06'40.37" T	Kabupaten Mandailing Natal, Provinsi Sumatera Utara
Batuhitam, Pulau		Pulau	01°40'52.07" U 098°32'57.93" T	Kabupaten Tapanuli Tengah, Provinsi Sumatera Utara
Batulayar, Pulau		Pulau	01°33'53.74" U 098°34'24.95" T	Kabupaten Tapanuli Tengah, Provinsi Sumatera Utara
Batumakele, Pulau		Pulau	00°03'55.00" S 098°18'02.99" T	Kabupaten Nias Selatan, Provinsi Sumatera Utara
Batumandi, Pulau		Pulau	00°20'54.94" U 099°06'36.16" T	Kabupaten Mandailing Natal, Provinsi Sumatera Utara
Batumandi, Pulau		Pulau	00°34'06.01" U 097°41'54.17" T	Kabupaten Nias Selatan, Provinsi Sumatera Utara
Batumandi, Pulau		Pulau	01°33'53.42" U 098°34'21.56" T	Kabupaten Tapanuli Tengah, Provinsi Sumatera Utara
Baturusa Ketek, Pulau		Pulau	00°50'49.39" U 098°58'14.72" T	Kabupaten Mandailing Natal, Provinsi Sumatera Utara

Nama Rupabumi	Nama Lain	Unsur Rupabumi	Koordinat	Keterangan Wilayah
Batutongga, Pulau		Pulau	00°20'46.55" U 099°06'29.13" T	Kabupaten Mandailing Natal, Provinsi Sumatera Utara
Batuubi, Pulau		Pulau	00°21'02.24" U 099°06'44.23" T	Kabupaten Mandailing Natal, Provinsi Sumatera Utara
Baurusa Gadang, Pulau		Pulau	00°50'50.26" U 098°58'13.12" T	Kabupaten Mandailing Natal, Provinsi Sumatera Utara
Bawa, Pulau		Pulau	00°49'31.80" U 097°20'54.97" T	Kabupaten Nias Barat, Provinsi Sumatera Utara
Belanga, Pulau		Pulau	02°56'21.89" U 099°50'11.07" T	Kota Tanjung Balai, Provinsi Sumatera Utara
Berhala, Pulau		Pulau	03°46'23.99" U 099°29'57.99" T	Kabupaten Serdang Bedagai, Provinsi Sumatera Utara
Beswesen, Pulau		Pulau	02°57'22.82" U 099°49'45.55" T	Kota Tanjung Balai, Provinsi Sumatera Utara
Biang, Pulau		Pulau	00°03'27.00" U 098°14'03.99" T	Kabupaten Nias Selatan, Provinsi Sumatera Utara
Bintanah, Pulau		Pulau	01°28'36.99" U 098°10'41.00" T	Provinsi Sumatera Utara
Bintuang, Pulau		Pulau	00°06'19.00" S 098°13'27.99" T	Kabupaten Nias Selatan, Provinsi Sumatera Utara
Bogi, Pulau		Pulau	00°51'15.00" U 097°22'27.99" T	Kabupaten Nias Barat, Provinsi Sumatera Utara
Boji, Pulau		Pulau	00°36'52.99" S 098°30'18.00" T	Kabupaten Nias Selatan, Provinsi Sumatera Utara
Boting Tongah, Pulau		Pulau	02°45'09.00" U 100°01'45.50" T	Kabupaten Labuhanbatu Utara, Provinsi Sumatera Utara
Buaya, Pulau		Pulau	02°59'13.99" U 099°48'11.99" T	Kota Tanjung Balai, Provinsi Sumatera Utara
Buaya, Pulau		Pulau	02°59'16.53" U 099°48'19.62" T	Kota Tanjung Balai, Provinsi Sumatera Utara
Buayo, Pulau		Pulau	00°45'43.21" U 099°02'24.60" T	Kabupaten Mandailing Natal, Provinsi Sumatera Utara
Buni, Pulau		Pulau	00°03'38.35" S 098°19'53.67" T	Kabupaten Nias Selatan, Provinsi Sumatera Utara
Bunijikho, Pulau		Pulau	00°03'52.99" S 098°27'46.00" T	Kabupaten Nias Selatan, Provinsi Sumatera Utara
Burung, Pulau		Pulau	02°36'15.99" U 100°01'23.00" T	Kabupaten Labuhanbatu Utara, Provinsi Sumatera Utara
Dundun, Pulau		Pulau	01°50'44.99" U 098°01'36.99" T	Kabupaten Tapanuli Tengah, Provinsi Sumatera Utara
Fari'l, Pulau		Pulau	00°53'03.99" U 097°32'37.00" T	Kabupaten Nias Barat, Provinsi Sumatera Utara
Faro'A, Pulau		Pulau	00°51'35.69" U 097°32'48.39" T	Kabupaten Nias Selatan, Provinsi Sumatera Utara
Gabaya, Pulau		Pulau	00°04'28.99" S 098°21'34.99" T	Kabupaten Nias Selatan, Provinsi Sumatera Utara
Gadang, Pulau		Pulau	00°45'53.80" U 099°02'15.69" T	Kabupaten Mandailing Natal, Provinsi Sumatera Utara
Ganeu, Pulau		Pulau	01°24'17.90" U 097°12'09.81" T	Kabupaten Nias Utara, Provinsi Sumatera Utara
Git, Pulau		Pulau	01°25'01.93" U 097°13'36.23" T	Kabupaten Nias Utara, Provinsi Sumatera Utara
Goso, Pulau		Pulau	01°25'39.42" U 097°04'33.34" T	Kabupaten Nias Utara, Provinsi Sumatera Utara
Gosobaohi, Pulau		Pulau	01°25'31.65" U 097°10'12.85" T	Kabupaten Nias Utara, Provinsi Sumatera Utara

Nama Rupabumi	Nama Lain	Unsur Rupabumi	Koordinat	Keterangan Wilayah
Gosoene, Pulau		Pulau	01°25'46.43" U 097°15'29.78" T	Kabupaten Nias Utara, Provinsi Sumatera Utara
Gosolahewa, Pulau		Pulau	01°25'05.99" U 097°10'28.99" T	Kabupaten Nias Utara, Provinsi Sumatera Utara
Gosouma, Pulau		Pulau	01°27'49.02" U 097°12'03.99" T	Kabupaten Nias Utara, Provinsi Sumatera Utara
Hachina, Pulau		Pulau	00°03'12.04" S 098°19'33.28" T	Kabupaten Nias Selatan, Provinsi Sumatera Utara
Hamutala, Pulau		Pulau	00°50'21.99" U 097°22'46.99" T	Kabupaten Nias Barat, Provinsi Sumatera Utara
Hayo, Pulau		Pulau	00°05'54.20" S 098°15'42.23" T	Kabupaten Nias Selatan, Provinsi Sumatera Utara
Heruwanga, Pulau		Pulau	00°52'00.00" U 097°17'12.00" T	Kabupaten Nias Barat, Provinsi Sumatera Utara
Hibao Sebu, Pulau		Pulau	00°27'22.00" S 098°30'58.00" T	Kabupaten Nias Selatan, Provinsi Sumatera Utara
Hibao Sideide, Pulau		Pulau	00°27'41.77" S 098°31'07.40" T	Kabupaten Nias Selatan, Provinsi Sumatera Utara
Hinako, Pulau		Pulau	00°52'04.00" U 097°20'35.99" T	Kabupaten Nias Barat, Provinsi Sumatera Utara
Horasa, Pulau		Pulau	00°29'49.99" S 098°31'17.00" T	Kabupaten Nias Selatan, Provinsi Sumatera Utara
Hulo Batu, Pulau		Pulau	00°00'30.82" S 098°14'40.70" T	Kabupaten Nias Selatan, Provinsi Sumatera Utara
Ilik, Pulau		Pulau	01°16'13.00" U 098°49'18.99" T	Kabupaten Mandailing Natal, Provinsi Sumatera Utara
Imana, Pulau		Pulau	00°51'07.99" U 097°19'14.00" T	Kabupaten Nias Barat, Provinsi Sumatera Utara
Ingawan, Pulau		Pulau	00°46'43.00" U 099°00'22.00" T	Kabupaten Mandailing Natal, Provinsi Sumatera Utara
Jambe, Pulau		Pulau	01°39'13.15" U 098°30'47.00" T	Kabupaten Tapanuli Tengah, Provinsi Sumatera Utara
Janggi, Pulau		Pulau	01°38'30.99" U 098°36'09.00" T	Kabupaten Tapanuli Tengah, Provinsi Sumatera Utara
Jaring Halus, Pulau		Pulau	03°56'30.87" U 098°34'05.02" T	Kabupaten Langkat, Provinsi Sumatera Utara
Jimase, Pulau		Pulau	00°04'14.00" U 098°38'07.00" T	Kabupaten Nias Selatan, Provinsi Sumatera Utara
Kaderui, Pulau		Pulau	00°45'34.21" U 099°02'40.31" T	Kabupaten Mandailing Natal, Provinsi Sumatera Utara
Kalimantung Nagodang, Pulau		Pulau	01°34'26.00" U 098°31'45.99" T	Kabupaten Tapanuli Tengah, Provinsi Sumatera Utara
Kalimantung Namenek, Pulau		Pulau	01°33'39.93" U 098°34'35.85" T	Kabupaten Tapanuli Tengah, Provinsi Sumatera Utara
Kampai, Pulau		Pulau	04°13'45.00" U 098°13'48.00" T	Kabupaten Langkat, Provinsi Sumatera Utara
Kao, Pulau		Pulau	01°25'22.00" U 097°15'56.00" T	Kabupaten Nias Utara, Provinsi Sumatera Utara
Kapecong, Pulau		Pulau	00°38'38.71" U 099°02'38.22" T	Kabupaten Mandailing Natal, Provinsi Sumatera Utara
Karang Jambe, Pulau		Pulau	01°39'29.26" U 098°30'50.87" T	Kabupaten Tapanuli Tengah, Provinsi Sumatera Utara
Karang, Pulau		Pulau	01°58'23.00" U 098°21'09.00" T	Kabupaten Tapanuli Tengah, Provinsi Sumatera Utara
Karanganjing, Pulau		Pulau	00°19'54.99" S 098°34'32.99" T	Kabupaten Nias Selatan, Provinsi Sumatera Utara

Nama Rupabumi	Nama Lain	Unsur Rupabumi	Koordinat	Keterangan Wilayah
Karonggo, Pulau		Pulau	00°16'04.00" U 099°08'57.00" T	Kabupaten Mandailing Natal, Provinsi Sumatera Utara
Kasi Timur, Pulau		Pulau	00°05'24.25" U 098°57'01.74" T	Kabupaten Nias Selatan, Provinsi Sumatera Utara
Kasi, Pulau		Pulau	00°02'06.00" U 098°37'23.00" T	Kabupaten Nias Selatan, Provinsi Sumatera Utara
Katadok, Pulau		Pulau	00°05'37.00" S 098°30'19.00" T	Kabupaten Nias Selatan, Provinsi Sumatera Utara
Kera, Pulau		Pulau	04°06'57.17" U 098°11'59.41" T	Kabupaten Langkat, Provinsi Sumatera Utara
Ketek, Pulau		Pulau	00°46'27.34" U 099°02'20.85" T	Kabupaten Mandailing Natal, Provinsi Sumatera Utara
Ki'l-Ki'l, Pulau		Pulau	00°10'18.94" U 098°47'15.10" T	Kabupaten Nias Selatan, Provinsi Sumatera Utara
Kwala, Pulau		Pulau	03°54'07.80" U 098°38'04.60" T	Kabupaten Langkat, Provinsi Sumatera Utara
Labu, Pulau		Pulau	00°51'38.00" U 098°56'39.00" T	Kabupaten Mandailing Natal, Provinsi Sumatera Utara
Lafau, Pulau		Pulau	01°25'21.00" U 097°13'05.99" T	Kabupaten Nias Utara, Provinsi Sumatera Utara
Laga, Pulau		Pulau	00°01'58.00" U 098°27'31.00" T	Kabupaten Nias Selatan, Provinsi Sumatera Utara
Lahene, Pulau		Pulau	00°06'36.67" S 098°28'38.27" T	Kabupaten Nias Selatan, Provinsi Sumatera Utara
Lajohene, Pulau		Pulau	00°02'26.99" S 098°26'08.99" T	Kabupaten Nias Selatan, Provinsi Sumatera Utara
Lalibo, Pulau		Pulau	00°06'41.00" S 098°30'47.99" T	Kabupaten Nias Selatan, Provinsi Sumatera Utara
Langgai, Pulau		Pulau	02°56'16.35" U 099°49'56.15" T	Kota Tanjung Balai, Provinsi Sumatera Utara
Langu, Pulau		Pulau	00°52'46.99" U 097°22'21.00" T	Kabupaten Nias Barat, Provinsi Sumatera Utara
Latoega, Pulau		Pulau	00°10'21.00" S 098°34'04.00" T	Kabupaten Nias Selatan, Provinsi Sumatera Utara
Lawandra, Pulau		Pulau	00°55'12.00" U 097°25'50.99" T	Kabupaten Nias Barat, Provinsi Sumatera Utara
Lipan, Pulau		Pulau	02°07'14.17" U 098°09'43.40" T	Kabupaten Tapanuli Tengah, Provinsi Sumatera Utara
Lipatkain, Pulau		Pulau	01°34'10.65" U 098°43'04.17" T	Kabupaten Tapanuli Tengah, Provinsi Sumatera Utara
Lorang, Pulau		Pulau	00°00'02.99" U 098°13'25.00" T	Kabupaten Nias Selatan, Provinsi Sumatera Utara
Lulua, Pulau		Pulau	00°01'36.00" S 098°15'27.00" T	Kabupaten Nias Selatan, Provinsi Sumatera Utara
Maha, Pulau		Pulau	00°06'24.00" S 098°29'25.00" T	Kabupaten Nias Selatan, Provinsi Sumatera Utara
Makole, Pulau		Pulau	00°16'00.99" S 098°23'07.00" T	Kabupaten Nias Selatan, Provinsi Sumatera Utara
Makora, Pulau		Pulau	01°26'26.00" U 097°13'50.00" T	Kabupaten Nias Utara, Provinsi Sumatera Utara
Malau Dua, Pulau		Pulau	02°45'28.18" U 098°44'38.44" T	Kabupaten Samosir, Provinsi Sumatera Utara
Malau Satu, Pulau		Pulau	02°45'47.00" U 098°44'29.00" T	Kabupaten Samosir, Provinsi Sumatera Utara
Mangkir Gadang, Pulau		Pulau	02°08'48.99" U 098°07'28.99" T	Kabupaten Tapanuli Tengah, Provinsi Sumatera Utara

Nama Rupabumi	Nama Lain	Unsur Rupabumi	Koordinat	Keterangan Wilayah
Mangkir Ketek, Pulau		Pulau	02°08'22.60" U 098°08'38.62" T	Kabupaten Tapanuli Tengah, Provinsi Sumatera Utara
Mao, Pulau		Pulau	01°24'58.00" U 097°13'54.00" T	Kabupaten Nias Utara, Provinsi Sumatera Utara
Maole Sabua, Pulau		Pulau	00°47'06.00" U 097°37'36.00" T	Kabupaten Nias Selatan, Provinsi Sumatera Utara
Maole Sideide, Pulau		Pulau	00°47'07.36" U 097°37'34.18" T	Kabupaten Nias Selatan, Provinsi Sumatera Utara
Maole Tengah, Pulau		Pulau	00°43'50.18" U 097°38'48.01" T	Kabupaten Nias Selatan, Provinsi Sumatera Utara
Maole Ujung, Pulau		Pulau	00°43'23.01" U 097°39'12.64" T	Kabupaten Nias Selatan, Provinsi Sumatera Utara
Marit, Pulau		Pulau	00°00'09.00" U 098°14'46.00" T	Kabupaten Nias Selatan, Provinsi Sumatera Utara
Marompak, Pulau		Pulau	00°53'14.01" U 098°54'06.03" T	Kabupaten Mandailing Natal, Provinsi Sumatera Utara
Masa, Pulau		Pulau	00°02'44.00" S 098°29'46.00" T	Kabupaten Nias Selatan, Provinsi Sumatera Utara
Mause, Pulau		Pulau	01°21'23.00" U 097°06'20.00" T	Kabupaten Nias Utara, Provinsi Sumatera Utara
Memong, Pulau		Pulau	00°03'02.00" U 098°17'55.00" T	Kabupaten Nias Selatan, Provinsi Sumatera Utara
Mursala, Pulau		Pulau	01°38'15.00" U 098°31'32.99" T	Kabupaten Tapanuli Tengah, Provinsi Sumatera Utara
Nias, Pulau		Pulau	01°04'04.55" U 097°36'03.35" T	Provinsi Sumatera Utara
Nujagia, Pulau		Pulau	00°28'37.99" S 098°31'07.00" T	Kabupaten Nias Selatan, Provinsi Sumatera Utara
Nujakali, Pulau		Pulau	00°06'29.36" S 098°17'18.05" T	Kabupaten Nias Selatan, Provinsi Sumatera Utara
Nujalalai, Pulau		Pulau	00°19'33.26" S 098°30'56.65" T	Kabupaten Nias Selatan, Provinsi Sumatera Utara
Nujambolo, Pulau		Pulau	00°23'42.00" S 098°32'01.00" T	Kabupaten Nias Selatan, Provinsi Sumatera Utara
Nujaohi, Pulau		Pulau	00°06'39.09" S 098°17'08.09" T	Kabupaten Nias Selatan, Provinsi Sumatera Utara
Nyiur, Pulau		Pulau	02°55'57.38" U 099°49'58.21" T	Kabupaten Asahan, Provinsi Sumatera Utara
Ole, Pulau		Pulau	02°43'46.99" U 098°51'51.99" T	Kabupaten Simalungun, Provinsi Sumatera Utara
Ongah Labuhan, Pulau		Pulau	02°35'21.99" U 100°06'52.99" T	Kabupaten Labuhanbatu, Provinsi Sumatera Utara
Onolimbu Sebua, Pulau		Pulau	01°04'32.00" U 097°54'14.00" T	Kabupaten Nias, Provinsi Sumatera Utara
Onolimbu Side-ide, Pulau		Pulau	01°04'46.99" U 097°55'46.99" T	Kabupaten Nias, Provinsi Sumatera Utara
Owo, Pulau		Pulau	00°06'55.23" S 098°17'00.61" T	Kabupaten Nias Selatan, Provinsi Sumatera Utara
Palintangan, Pulau		Pulau	00°42'38.99" U 099°02'57.00" T	Kabupaten Mandailing Natal, Provinsi Sumatera Utara
Pandang, Pulau		Pulau	03°25'14.00" U 099°45'28.00" T	Kabupaten Batu Bara, Provinsi Sumatera Utara
Pane, Pulau		Pulau	01°56'15.00" U 098°29'53.99" T	Kabupaten Tapanuli Tengah, Provinsi Sumatera Utara
Pangkalan Biduk, Pulau		Pulau	04°00'27.75" U 098°29'29.53" T	Kabupaten Langkat, Provinsi Sumatera Utara

Nama Rupabumi	Nama Lain	Unsur Rupabumi	Koordinat	Keterangan Wilayah
Panjang, Pulau		Pulau	01°45'08.28" U 098°44'51.44" T	Kota Sibolga, Provinsi Sumatera Utara
Panjang, Pulau		Pulau	04°07'22.00" U 098°11'48.99" T	Kabupaten Langkat, Provinsi Sumatera Utara
Panjang, Pulau		Pulau	02°05'43.00" U 098°10'40.00" T	Kabupaten Tapanuli Tengah, Provinsi Sumatera Utara
Pentamuan, Pulau		Pulau	00°05'33.00" S 098°18'33.00" T	Kabupaten Nias Selatan, Provinsi Sumatera Utara
Pinang, Pulau		Pulau	00°08'35.99" S 098°31'26.00" T	Kabupaten Nias Selatan, Provinsi Sumatera Utara
Pini, Pulau		Pulau	00°07'44.00" U 098°42'02.00" T	Kabupaten Nias Selatan, Provinsi Sumatera Utara
Poncan Gadang, Pulau		Pulau	01°42'38.00" U 098°45'51.99" T	Kota Sibolga, Provinsi Sumatera Utara
Poncan Ketek, Pulau		Pulau	01°43'49.30" U 098°45'12.99" T	Kota Sibolga, Provinsi Sumatera Utara
Pono, Pulau		Pulau	00°06'16.99" S 098°18'37.00" T	Kabupaten Nias Selatan, Provinsi Sumatera Utara
Porlak, Pulau		Pulau	01°46'13.19" U 098°44'29.65" T	Kabupaten Tapanuli Tengah, Provinsi Sumatera Utara
Porling, Pulau		Pulau	02°35'37.00" U 100°00'01.00" T	Kabupaten Labuhanbatu Utara, Provinsi Sumatera Utara
Pune, Pulau		Pulau	01°39'46.88" U 098°34'52.15" T	Kabupaten Tapanuli Tengah, Provinsi Sumatera Utara
Pusung, Pulau		Pulau	03°54'09.37" U 098°39'34.94" T	Kabupaten Langkat, Provinsi Sumatera Utara
Puti, Pulau		Pulau	01°38'42.00" U 098°35'51.00" T	Kabupaten Tapanuli Tengah, Provinsi Sumatera Utara
Rawa, Pulau		Pulau	04°07'49.00" U 098°11'24.00" T	Kabupaten Langkat, Provinsi Sumatera Utara
Rubiah, Pulau		Pulau	00°15'49.64" U 099°08'11.53" T	Kabupaten Mandailing Natal, Provinsi Sumatera Utara
Rumbia, Pulau		Pulau	02°55'51.29" U 099°49'29.92" T	Kota Tanjung Balai, Provinsi Sumatera Utara
Sadakah, Pulau		Pulau	00°51'42.00" U 098°56'58.99" T	Kabupaten Mandailing Natal, Provinsi Sumatera Utara
Salahnama, Pulau		Pulau	03°20'30.00" U 099°43'22.00" T	Kabupaten Batu Bara, Provinsi Sumatera Utara
Samaleko, Pulau		Pulau	00°14'01.00" S 098°24'14.00" T	Kabupaten Nias Selatan, Provinsi Sumatera Utara
Sambilan, Pulau		Pulau	04°09'20.00" U 098°15'19.00" T	Kabupaten Langkat, Provinsi Sumatera Utara
Sambulale, Pulau		Pulau	00°02'57.99" U 098°55'48.00" T	Kabupaten Nias Selatan, Provinsi Sumatera Utara
Samosir, Pulau		Pulau	02°34'46.62" U 098°48'50.12" T	Kabupaten Samosir, Provinsi Sumatera Utara
Sapuraga, Pulau		Pulau	00°03'14.12" U 098°17'25.57" T	Kabupaten Nias Selatan, Provinsi Sumatera Utara
Sarangbaung, Pulau		Pulau	01°41'57.99" U 097°26'44.00" T	Kabupaten Nias Utara, Provinsi Sumatera Utara
Sarimas, Pulau		Pulau	02°35'06.00" U 100°00'32.00" T	Kabupaten Labuhanbatu Utara, Provinsi Sumatera Utara
Sarudik, Pulau		Pulau	01°43'41.00" U 098°46'49.00" T	Kota Sibolga, Provinsi Sumatera Utara
Selingkar, Pulau		Pulau	04°00'09.00" U 098°23'39.00" T	Kabupaten Langkat, Provinsi Sumatera Utara



Nama Rupabumi	Nama Lain	Unsur Rupabumi	Koordinat	Keterangan Wilayah
Senau, Pulau		Pulau	01°27'38.99" U 097°14'44.99" T	Kabupaten Nias Utara, Provinsi Sumatera Utara
Serindan, Pulau		Pulau	02°57'49.49" U 099°49'01.97" T	Kota Tanjung Balai, Provinsi Sumatera Utara
Siatan, Pulau		Pulau	02°55'42.36" U 099°49'21.55" T	Kabupaten Asahan, Provinsi Sumatera Utara
Sibandang, Pulau		Pulau	02°21'36.00" U 098°54'00.00" T	Kabupaten Tapanuli Utara, Provinsi Sumatera Utara
Sibaranu, Pulau		Pulau	00°06'10.00" S 098°17'06.00" T	Kabupaten Nias Selatan, Provinsi Sumatera Utara
Sibele, Pulau		Pulau	00°02'20.00" S 098°15'24.99" T	Kabupaten Nias Selatan, Provinsi Sumatera Utara
Sibohou, Pulau		Pulau	00°09'02.22" S 098°32'53.26" T	Kabupaten Nias Selatan, Provinsi Sumatera Utara
Sicanang, Pulau		Pulau	03°46'39.69" U 098°39'24.30" T	Kota Medan, Provinsi Sumatera Utara
Sideide, Pulau		Pulau	01°27'52.52" U 097°12'36.38" T	Kabupaten Nias Utara, Provinsi Sumatera Utara
Sifanana Sebu, Pulau		Pulau	00°11'16.00" S 098°31'05.00" T	Kabupaten Nias Selatan, Provinsi Sumatera Utara
Sifanana Sideide, Pulau		Pulau	00°10'35.00" S 098°30'29.00" T	Kabupaten Nias Selatan, Provinsi Sumatera Utara
Sigata, Pulau		Pulau	00°07'25.00" S 098°11'42.00" T	Kabupaten Nias Selatan, Provinsi Sumatera Utara
Sigolonggolong, Pulau		Pulau	00°31'54.99" S 098°30'09.00" T	Kabupaten Nias Selatan, Provinsi Sumatera Utara
Sigurtap, Pulau		Pulau	02°54'42.45" U 099°49'10.30" T	Kabupaten Asahan, Provinsi Sumatera Utara
Siite, Pulau		Pulau	00°55'59.45" U 097°25'41.51" T	Kabupaten Nias Barat, Provinsi Sumatera Utara
Sikantan, Pulau		Pulau	02°30'32.00" U 100°09'41.00" T	Kabupaten Labuhanbatu, Provinsi Sumatera Utara
Silabulabu Godang, Pulau		Pulau	01°34'23.99" U 098°35'08.00" T	Kabupaten Tapanuli Tengah, Provinsi Sumatera Utara
Silabulabu Namenek, Pulau		Pulau	01°34'47.86" U 098°36'32.28" T	Kabupaten Tapanuli Tengah, Provinsi Sumatera Utara
Simakonde, Pulau		Pulau	00°23'56.00" S 098°30'32.00" T	Kabupaten Nias Selatan, Provinsi Sumatera Utara
Simamora, Pulau		Pulau	02°20'31.99" U 098°49'23.99" T	Kabupaten Humbang Hasundutan, Provinsi Sumatera Utara
Simondang, Pulau		Pulau	00°10'14.00" S 098°24'38.00" T	Kabupaten Nias Selatan, Provinsi Sumatera Utara
Simuk, Pulau		Pulau	00°04'43.00" S 097°52'22.00" T	Kabupaten Nias Selatan, Provinsi Sumatera Utara
Sipika, Pulau		Pulau	00°06'38.00" S 098°19'39.00" T	Kabupaten Nias Selatan, Provinsi Sumatera Utara
Sitaban Barat, Pulau		Pulau	01°36'00.59" U 098°34'27.03" T	Kabupaten Tapanuli Tengah, Provinsi Sumatera Utara
Situngkus, Pulau		Pulau	01°35'14.84" U 098°41'51.09" T	Kabupaten Tapanuli Tengah, Provinsi Sumatera Utara
Sokongsiembang, Pulau		Pulau	03°46'52.74" U 099°29'29.10" T	Kabupaten Serdang Bedagai, Provinsi Sumatera Utara
Somambawa, Pulau		Pulau	00°54'31.79" U 098°01'08.68" T	Kabupaten Nias, Provinsi Sumatera Utara



Nama Rupabumi	Nama Lain	Unsur Rupabumi	Koordinat	Keterangan Wilayah
Sorkam, Pulau		Pulau	01°51'06.40" U 098°32'45.14" T	Kabupaten Tapanuli Tengah, Provinsi Sumatera Utara
Sorobuna, Pulau		Pulau	00°17'12.99" S 098°29'24.00" T	Kabupaten Nias Selatan, Provinsi Sumatera Utara
Tagaga, Pulau		Pulau	00°03'11.99" U 098°12'51.00" T	Kabupaten Nias Selatan, Provinsi Sumatera Utara
Tagawa Sebu, Pulau		Pulau	00°20'13.99" S 098°30'42.99" T	Kabupaten Nias Selatan, Provinsi Sumatera Utara
Tagawa Sideide, Pulau		Pulau	00°20'07.00" S 098°30'28.00" T	Kabupaten Nias Selatan, Provinsi Sumatera Utara
Talam, Pulau		Pulau	01°37'08.00" U 098°35'16.00" T	Kabupaten Tapanuli Tengah, Provinsi Sumatera Utara
Taliwa'A, Pulau		Pulau	01°25'41.89" U 097°14'35.82" T	Kabupaten Nias Utara, Provinsi Sumatera Utara
Taluo, Pulau		Pulau	00°44'02.00" U 099°01'32.00" T	Kabupaten Mandailing Natal, Provinsi Sumatera Utara
Tamang, Pulau		Pulau	00°21'54.00" U 099°05'53.00" T	Kabupaten Mandailing Natal, Provinsi Sumatera Utara
Tanabala, Pulau		Pulau	00°24'54.00" S 098°26'29.00" T	Kabupaten Nias Selatan, Provinsi Sumatera Utara
Tanahmasa, Pulau		Pulau	00°08'44.99" S 098°26'22.99" T	Kabupaten Nias Selatan, Provinsi Sumatera Utara
Tangah, Pulau		Pulau	00°52'32.09" U 098°55'17.92" T	Kabupaten Mandailing Natal, Provinsi Sumatera Utara
Tareba Sebu, Pulau		Pulau	00°04'14.00" S 098°35'57.00" T	Kabupaten Nias Selatan, Provinsi Sumatera Utara
Tareba Seideide, Pulau		Pulau	00°03'58.00" S 098°36'38.00" T	Kabupaten Nias Selatan, Provinsi Sumatera Utara
Tarida Menek, Pulau		Pulau	01°34'39.50" U 098°36'05.20" T	Kabupaten Tapanuli Tengah, Provinsi Sumatera Utara
Tarida, Pulau		Pulau	01°34'44.00" U 098°36'04.00" T	Kabupaten Tapanuli Tengah, Provinsi Sumatera Utara
Tello, Pulau		Pulau	00°03'28.00" S 098°16'54.99" T	Kabupaten Nias Selatan, Provinsi Sumatera Utara
Telotelo Sebu, Pulau		Pulau	00°12'51.00" S 098°23'12.00" T	Kabupaten Nias Selatan, Provinsi Sumatera Utara
Telotelo Sideide, Pulau		Pulau	00°11'48.99" S 098°22'22.00" T	Kabupaten Nias Selatan, Provinsi Sumatera Utara
Tofu, Pulau		Pulau	00°23'07.14" S 098°31'18.53" T	Kabupaten Nias Selatan, Provinsi Sumatera Utara
Tolong, Pulau		Pulau	00°01'52.00" U 098°55'45.99" T	Kabupaten Nias Selatan, Provinsi Sumatera Utara
Tolping, Pulau		Pulau	02°42'45.46" U 098°48'46.31" T	Kabupaten Samsir, Provinsi Sumatera Utara
Tuahmeng, Pulau		Pulau	02°45'51.74" U 100°01'41.54" T	Kabupaten Labuhanbatu Utara, Provinsi Sumatera Utara
Tualang, Pulau		Pulau	02°57'18.20" U 099°50'01.91" T	Kota Tanjung Balai, Provinsi Sumatera Utara
Tuantahir, Pulau		Pulau	02°57'49.00" U 099°48'46.00" T	Kota Tanjung Balai, Provinsi Sumatera Utara
Tulas, Pulau		Pulau	02°38'37.00" U 098°38'43.00" T	Kabupaten Samsir, Provinsi Sumatera Utara
Ular, Pulau		Pulau	00°05'22.99" U 098°53'46.00" T	Kabupaten Nias Selatan, Provinsi Sumatera Utara
Uma, Pulau		Pulau	01°15'15.62" U 097°14'05.60" T	Kabupaten Nias Utara, Provinsi Sumatera Utara

Nama Rupabumi	Nama Lain	Unsur Rupabumi	Koordinat	Keterangan Wilayah
Ungge, Pulau		Pulau	00°36'39.68" U 099°03'33.21" T	Kabupaten Mandailing Natal, Provinsi Sumatera Utara
Ungge, Pulau		Pulau	01°34'28.99" U 098°45'33.00" T	Kabupaten Tapanuli Tengah, Provinsi Sumatera Utara
Wunga, Pulau		Pulau	01°13'39.00" U 097°05'11.00" T	Kabupaten Nias Utara, Provinsi Sumatera Utara
Zoma Sebu, Pulau		Pulau	01°01'28.36" U 097°57'16.83" T	Kabupaten Nias, Provinsi Sumatera Utara
Zoma Side-ide, Pulau		Pulau	01°01'21.00" U 097°57'56.00" T	Kabupaten Nias, Provinsi Sumatera Utara





**BADAN INFORMASI  
GEOSPASIAL**

**Jl. Raya Bogor KM 46, Kawasan Sains dan Teknologi Soekarno  
Cibinong, Bogor, Jawa Barat 16911**