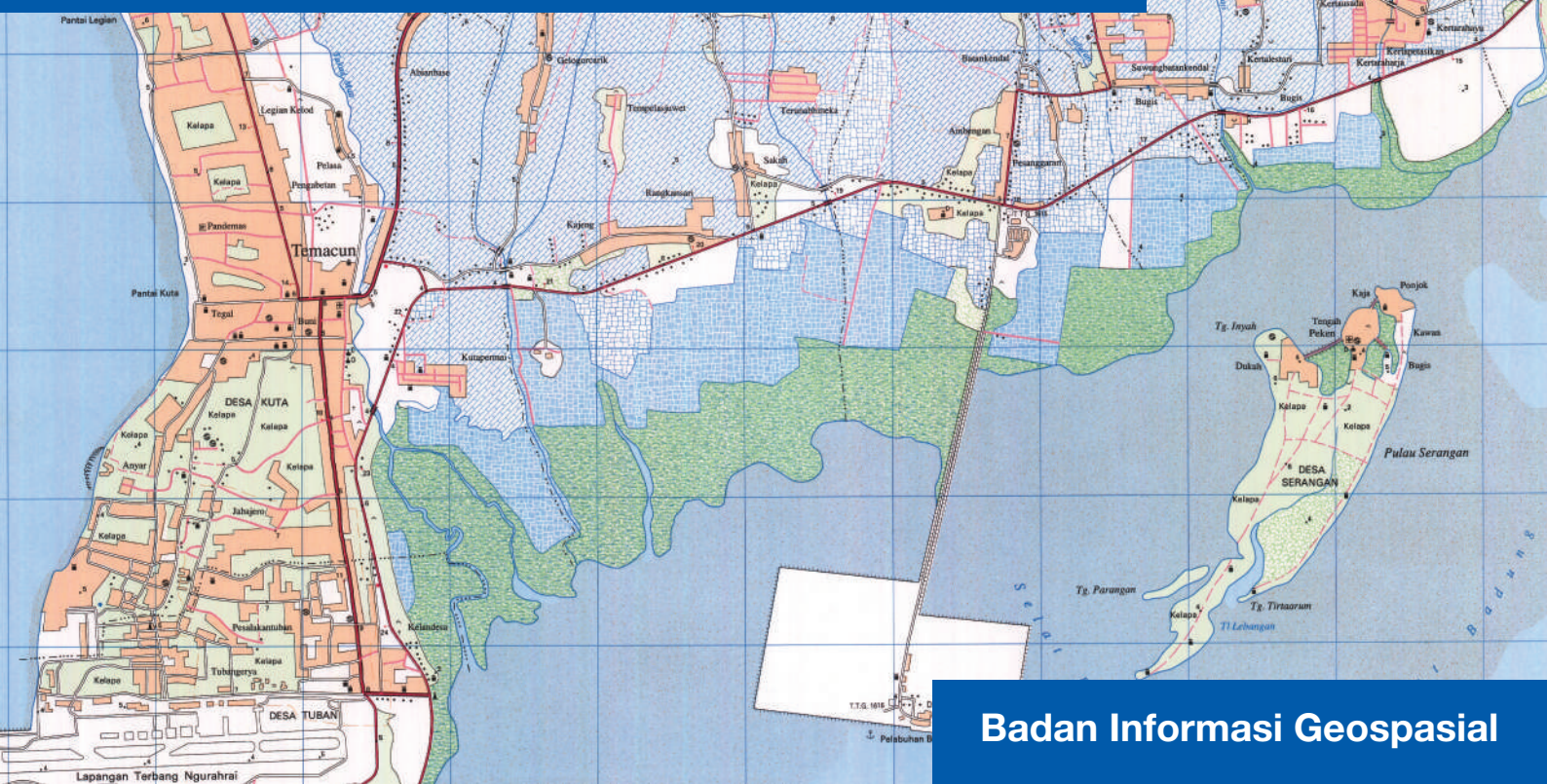


Gazeter Republik Indonesia

Edisi 1 Tahun 2021



Badan Informasi Geospasial



**BADAN INFORMASI
GEOSPASIAL**



**Kementerian PPN/
Bappenas**



Daftar Isi

Daftar Isi	iv
Kata Pengantar	x

1. Unsur Rupabumi Wilayah Darat

1.1. Alami

A	1
B	1
C	3
D	2
E	2
F	2
G	2
H	2
J	2
K	2
L	3
M	3
N	4
P	4
R	4
S	4
T	5
U	6
W	6
Y	6

1.2. Buatan

1.2.1 Wilayah Administrasi

A	9
B	9
C	13
D	14
E	14
F	14
G	14
H	15
I	16
J	16
K	16
L	19
M	20
N	23
O	23
P	24
R	26
S	27
T	30
W	32
Y	32

1.2.2 Objek yang Dibangun

0	34
1	38
2	45
3	50
4	53
5	54
6	55
7	55
8	56
9	56
A	56
B	63
C	82
D	84
E	97
F	97
G	98
H	109
I	111
J	114
K	118
L	141
M	146
N	159
O	163
P	163
R	183
S	187
T	205
U	218
V	219
W	219
Y	223
Z	224

1.2.3 Tempat Berpenduduk

B	226
C	226
D	226
G	226
H	226
J	226
K	226
M	226
P	226
S	226
T	226
W	226

Daftar Isi

2. Unsur Rupabumi Wilayah Laut

2.1. Alami

A	230
B	261
C	365
D	371
E	392
F	397
G	409
H	431
i	438
J	448
K	457
L	537
M	582
N	649
O	678
P	687
Q	738
R	738
S	751
T	825
U	893
V	903
W	905
Y	939
Z	947

2.1. Buatan

5	858
7	858
A	858
B	858
G	858
K	858
P	858
R	858
S	858
W	858



Kata Pengantar

Salam Toponimi!

Terbitnya Peraturan Pemerintah nomor 2 tahun 2021 tentang Penyelenggaraan Nama Rupabumi menjadi tonggak sejarah baru bagi kita semua. Perjalanan panjang pembakuan nama rupabumi di Indonesia melalui PP ini disokong penuh dan diteguhkan dengan sangat gamblang. Liku pelaksanaan kegiatan nama rupabumi sudah kita mulai dari semenjak awal munculnya wacana penting nama geografis di tingkat internasional. Indonesia dari awal selalu menjadi salah satu motor penggerak kegiatan pelaksanaan pembakuan nama rupabumi di dunia. Hal ini dibuktikan dengan dilaksanakannya *Pilot Course in Toponymy* pada tahun 1982 di Cisarua Bogor, dimana kegiatan itu merupakan kerjasama antara *United Nations Group of Experts on Geographical Names* (UNGEGN) dan Badan Koordinasi Survei Pemetaan (Bakosurtanal).

Tahun-tahun selanjutnya Indonesia tetap konsisten dalam hal pembakuan nama rupabumi, baik di lingkup nasional maupun Internasional. Pada lingkup nasional, dapat dilihat dari kebijakan pemerintah dalam membentuk beberapa organ terkait pembakuan nama rupabumi, semisal Panitia Tetap Nasional Toponimi (1993), Panitia Pemberian Nama-nama Geografi (1997), Panitia Pemberian Nama Geografis (1998), Pemberian dan Inventarisasi Nama Geografis (2000) dan Tim Fasilitasi Pemberian dan Pembakuan Nama Rupabumi (2001). Pada tahun 2006 dalam rangka memperkuat tim ini dibentuklah Tim Nasional Pembakuan Nama Rupabumi melalui Peraturan Presiden nomor 112/2006. Pun di dunia internasional, Indonesia selalu setia berkontribusi dalam forum-forum terkait nama rupabumi. Kehadiran dalam setiap forum UNGEGN dan konsistensi penyampaian *Country Report* menjadi bukti keaktifan Indonesia dalam hal penyelenggaraan nama rupabumi.

Nama rupabumi alami dan buatan manusia yang ada di Indonesia belum semuanya dikumpulkan, dibakukan dan disajikan pada peta maupun gazeter secara lengkap, detail, dan terkelola dalam cakupan nasional. Dalam dokumen ini pun nama yang dibakukan masih sangat terbatas jumlahnya, mengingat pada tahun 2021 ini hanya dua provinsi yang difasilitasi penuh proses penelaahannya, yaitu Provinsi Kalimantan Tengah dan Sulawesi Utara. Ke depan diharapkan masing-masing daerah—baik tingkat provinsi ataupun kabupaten/kota—dapat melaksanakan penyelenggaraan nama rupabumi secara mandiri, sehingga nama rupabumi baku seluruh Indonesia dapat dicapai dalam waktu yang tidak terlalu lama. Meningkatnya kesadaran akan urgensi percepatan penyediaan nama rupabumi baku diharapkan terwujud

melalui penguatan regulasi, kelembagaan, dan alur penyelenggaraan nama rupabumi di Indonesia agar lebih sinergi, kolaboratif, dan terpadu. Semangat dari Peraturan Pemerintah tentang Penyelenggaraan Nama Rupabumi ini telah diupayakan dan dikoordinasikan oleh Badan Informasi Geospasial (BIG) bersama Kementerian/Lembaga, Pemerintah Daerah Provinsi dan Kabupaten/Kota, serta Pihak Lain. Sehingga pada tahun ini dapat membuahkan nama rupabumi baku yang ditetapkan dan dibukukan dalam sebuah Gazeter Republik Indonesia .

Gazeter Republik Indonesia (GRI) Edisi Tahun 2021 ini memuat 21.430 nama rupabumi baku terdiri dari 548 nama rupabumi baku wilayah administrasi pemerintahan, 3.685 nama rupabumi baku wilayah darat, dan 17.197 nama rupabumi baku wilayah laut. Tahun ini Gazeter diterbitkan dalam 5 buah format buku: [1] Gazeter Unsur Rupabumi Wilayah Darat, [2] Gazeter Unsur Rupabumi Wilayah Laut, [3] Gazeter Provinsi Sulawesi Utara, [4] Gazeter Provinsi Kalimantan Tengah, dan [5] Gazeter Republik Indonesia yang berisi akumulasi seluruh data Nama Rupabumi Baku dari buku [1] sampai dengan [4]. Perlu diingat bahwa Gazeter adalah dokumen dinamis, sehingga ke depan dipastikan akan terus bertambah dan berkembang seiring dengan semakin meningkatnya kegiatan penyelenggaraan nama rupabumi di nusantara. Besar harapan, keberadaan GRI ini dapat menjadi acuan nasional dalam penulisan baku nama rupabumi di Indonesia serta rujukan internasional ketika mencantumkan nama unsur rupabumi di negara yang kita cintai ini.

Kami menyadari bahwa dalam penyusunan Gazeter Republik Indonesia Edisi Tahun 2021 ini tentunya tak lepas dari kekurangan. Oleh karenanya, kami menantikan saran dan masukan dari pengguna untuk dapat melakukan perbaikan pada edisi berikutnya.

Jakarta, Desember 2021

Kepala Badan Informasi Geospasial
Muh Aris Marfai

Unsur Rupabumi

Wilayah Darat



Unsur Rupabumi Wilayah Darat

1.1 Alami

DAFTAR NAMA RUPABUMI

NAMA RUPABUMI	NAMA LAIN	UNSUR RUPABUMI	KOORDINAT	WILAYAH ADMINISTRASI	NOMOR LEMBAR PETA
Airberas, Bukit		Bukit	03°41'47.27" U 108°08'39.77" T	Natuna, Kepulauan Riau	1319-414
Airjambu, Tanjung		Tanjung	00°35'35.70" U 104°12'57.55" T	Kota Batam, Kepulauan Riau	1016-512
Ambang, Pegunungan		Pegunungan	00°45'56.60" U 124°23'08.16" T	Bolaang Mongondow, Sulawesi Utara	2316-642
Api Purba Nglangeran, Gunung		Gunung	07°50'30.52" S 110°32'25.50" T	Gunungkidul, Daerah Istimewa Yogyakarta	1408-313
Api, Tanjung		Tanjung	00°36'10.05" U 104°05'00.41" T	Kota Batam, Kepulauan Riau	1016-511
Arengkambing, Bentihu		Puncak	03°26'55.68" U 125°39'36.36" T	Kepulauan Sangihe, Sulawesi Utara	2419-334
Awang, Sungai		Sungai	01°40'36.86" S 115°19'15.91" T	Barito Timur, Kalimantan Tengah	1714-341
Babakan, Tabang		Danau/Situ	00°50'39.54" U 124°40'34.88" T	Bolaang Mongondow Timur, Sulawesi Utara	2416-432
Baik, Tanjung		Tanjung	03°05'44.60" U 106°14'12.87" T	Kepulauan Anambas, Kepulauan Riau	1119-312
Baku, Tanjung		Tanjung	00°35'35.68" U 104°11'10.37" T	Kota Batam, Kepulauan Riau	1016-512
Balap, Tanjung		Tanjung	00°32'47.25" U 104°11'45.41" T	Kota Batam, Kepulauan Riau	1016-512
Batur, Gunung		Gunung	08°14'24.70" S 115°22'38.97" T	Bangli, Bali	1707-642
Bengbengan, Air Terjun		Air Terjun	08°12'05.89" S 115°11'23.13" T	Buleleng, Bali	1707-632
Bertingkat, Air Terjun		Air Terjun	08°11'18.18" S 115°07'59.40" T	Buleleng, Bali	1707-632
Bialangsoa, Bentihu		Puncak	03°28'25.68" U 125°32'47.04" T	Kepulauan Sangihe, Sulawesi Utara	2419-333
Bio, Bentihu		Puncak	03°42'01.08" U 125°24'53.28" T	Kepulauan Sangihe, Sulawesi Utara	2419-524
Boros, Tanjung		Tanjung	00°39'24.97" U 104°13'57.20" T	Kota Batam, Kepulauan Riau	1016-514
Bowongkempughang, Bentihu		Puncak	03°22'52.32" U 125°36'09.36" T	Kepulauan Sangihe, Sulawesi Utara	2419-333
Bukittalang, Air Terjun		Air Terjun	08°13'05.73" S 115°11'11.66" T	Buleleng, Bali	1707-632
Bulilin, Luah		Danau/Situ	01°02'35.33" U 124°40'22.86" T	Minahasa Tenggara, Sulawesi Utara	2417-112
Bulude Mapasang, Bulude		Gunung	03°39'54.00" U 125°26'36.96" T	Kepulauan Sangihe, Sulawesi Utara	2419-524
Bumbung, Bulud	Gunung Keramat Bumbungon	Gunung	00°26'02.68" U 124°07'40.47" T	Bolaang Mongondow Selatan, Sulawesi Utara	2316-334
Bunong, Danau		Danau/Situ	00°43'45.49" U 124°36'19.74" T	Bolaang Mongondow Timur, Sulawesi Utara	2416-413

DAFTAR NAMA RUPABUMI

NAMA RUPABUMI	NAMA LAIN	UNSUR RUPABUMI	KOORDINAT	WILAYAH ADMINISTRASI	NOMOR LEMBAR PETA
Buyan, Danau		Danau/Situ	08°14'43.50" S 115°07'14.63" T	Buleleng, Bali	1707-631
Cakang, Tanjung		Tanjung	00°36'40.35" U 104°17'18.49" T	Kota Batam, Kepulauan Riau	1016-521
Catuk, Perbukitan		Bukit	03°40'25.71" U 108°11'42.67" T	Natuna, Kepulauan Riau	1319-414
Cenan, Tanjung		Tanjung	00°30'15.22" U 104°15'44.53" T	Kota Batam, Kepulauan Riau	1016-521
Datuk, Tanjung		Tanjung	00°31'36.16" U 104°16'55.14" T	Kota Batam, Kepulauan Riau	1016-521
Dipahe, Bentihu		Puncak	03°42'19.80" U 125°24'12.60" T	Kepulauan Sangihe, Su- lawesi Utara	2419-524
Dolosang, Bentihu		Puncak	03°20'46.68" U 125°36'37.08" T	Kepulauan Sangihe, Su- lawesi Utara	2419-331
Dompok, Tanjung		Tanjung	00°52'15.04" U 104°29'05.55" T	Kota Tanjung Pinang, Kepu- laan Riau	1016-542
Drini, Song		Goa	08°08'12.70" S 110°34'37.20" T	Gunungkidul, Daerah Istimewa Yogyakarta	1407-631
Dua Sudara, Gunung	gunung kembar	Gunung	01°29'07.98" U 125°09'29.14" T	Kota Bitung, Sulawesi Utara	2417-234
Dumega, Bentihu		Puncak	03°27'03.96" U 125°39'06.84" T	Kepulauan Sangihe, Su- lawesi Utara	2419-334
Empung, Gunung		Gunung	01°21'28.80" U 124°47'31.20" T	Minahasa, Sulawesi Utara	2417-141
Fiji, Air Terjun		Air Terjun	08°10'50.09" S 115°10'53.75" T	Buleleng, Bali	1707-632
Gunungputri, Perbukitan		Bukit	03°52'39.28" U 108°08'40.65" T	Natuna, Kepulauan Riau	1319-434
Heulang, Pasir		Bukit	06°43'10.84" S 107°44'36.04" T	Subang, Jawa Barat	1209-332
Jalungga, Bukit		Bukit	02°25'21.36" S 111°06'53.06" T	Sukamara, Kalimantan Tengah	1513-411
Jambul, Bukit		Bukit	08°28'38.97" S 115°28'10.68" T	Karangasem, Bali	1707-622
Jepang, Gua		Goa	08°33'09.91" S 115°22'53.11" T	Klungkung, Bali	1707-344
Jul, Tanjung		Tanjung	03°57'18.16" U 107°59'18.07" T	Kota Tanjung Pinang, Kepu- laan Riau	1219-644
Julam, Tanjung		Tanjung	00°39'35.83" U 104°19'44.68" T	Kota Batam, Kepulauan Riau	1016-523
Kaluwatu, Bentihu		Puncak	03°26'52.44" U 125°34'34.32" T	Kepulauan Sangihe, Su- lawesi Utara	2419-333
Kandap, Tanjung		Tanjung	00°40'59.10" U 104°13'16.51" T	Kota Batam, Kepulauan Riau	1016-514
Kaweng, Kuntung		Gunung	01°09'33.02" U 124°53'36.78" T	Minahasa, Sulawesi Utara	2417-124
Kela, Tanjung		Tanjung	00°30'36.05" U 104°17'03.06" T	Kota Batam, Kepulauan Riau	1016-521

DAFTAR NAMA RUPABUMI

NAMA RUPABUMI	NAMA LAIN	UNSUR RUPABUMI	KOORDINAT	WILAYAH ADMINISTRASI	NOMOR LEMBAR PETA
Kendoke, Bentihu		Puncak	03°28'58.44" U 125°39'54.72" T	Kepulauan Sangihe, Sulawesi Utara	2419-334
Kerangi, Tanjung		Tanjung	00°39'38.64" U 104°17'06.57" T	Kota Batam, Kepulauan Riau	1016-523
Klabat, Gunung	Gunung Tamporok	Gunung	01°27'16.10" U 125°01'49.30" T	Minahasa Utara, Sulawesi Utara	2417-233
Kokot, Tanjung		Tanjung	00°37'19.12" U 104°15'50.77" T	Kota Batam, Kepulauan Riau	1016-521
Korekbabi, Tanjung		Tanjung	00°40'55.68" U 104°20'00.54" T	Kota Batam, Kepulauan Riau	1016-523
Kosing, Sungai		Sungai	01°45'38.08" S 115°17'08.84" T	Barito Timur, Kalimantan Tengah	1714-323
Kunyam, Perbukitan		Bukit	03°39'58.21" U 108°10'31.58" T	Natuna, Kepulauan Riau	1319-414
Lahendong, Luah		Danau/Situ	01°00'33.70" U 124°45'59.41" T	Minahasa Tenggara, Sulawesi Utara	2417-121
Lawah, Gua		Goa	08°33'05.27" S 115°28'08.19" T	Klungkung, Bali	1707-344
Lawaking, Bentihu		Puncak	03°46'57.72" U 125°35'27.96" T	Kepulauan Sangihe, Sulawesi Utara	2419-631
Layar, Perbukitan		Bukit	03°39'53.61" U 108°10'05.57" T	Natuna, Kepulauan Riau	1319-414
Linow, Danau	Lilinowan	Danau/Situ	01°16'13.08" U 124°49'34.46" T	Kota Tomohon, Sulawesi Utara	2417-141
Lokon, Gunung		Gunung	01°21'19.53" U 124°47'42.94" T	Sulawesi Utara	2417-141
Lucok, Perbukitan		Bukit	03°40'01.53" U 108°11'07.58" T	Natuna, Kepulauan Riau	1319-414
Lukut, Tanjung		Tanjung	00°38'06.90" U 104°14'36.80" T	Kota Batam, Kepulauan Riau	1016-514
Lunjus, Tanjung		Tanjung	00°28'30.67" U 104°17'43.39" T	Kota Batam, Kepulauan Riau	1016-243
Manado Tua, Bongkone		Gunung	01°37'56.39" U 124°41'40.60" T	Kota Manado, Sulawesi Utara	2417-414
Mayang, Pasir		Bukit	06°43'50.30" S 107°44'57.96" T	Subang, Jawa Barat	1209-332
Mekmin, Tanjung		Tanjung	00°31'56.47" U 104°14'24.47" T	Kota Batam, Kepulauan Riau	1016-512
Menaun, Tanjung		Tanjung	00°38'13.56" U 104°04'37.85" T	Kota Batam, Kepulauan Riau	1016-513
Mentahi, Bentihu		Puncak	03°35'30.12" U 125°30'09.36" T	Kepulauan Sangihe, Sulawesi Utara	2419-611
Mentigi, Tanjung		Tanjung	00°40'37.26" U 104°20'52.58" T	Kota Batam, Kepulauan Riau	1016-523
Moleben, Danau		Danau/Situ	00°46'09.26" U 124°36'23.96" T	Bolaang Mongondow Timur, Sulawesi Utara	2416-431
Momong, Tanjung		Tanjung	03°14'06.99" U 106°13'35.69" T	Kepulauan Anambas, Kepulauan Riau	1119-314

DAFTAR NAMA RUPABUMI

NAMA RUPABUMI	NAMA LAIN	UNSUR RUPABUMI	KOORDINAT	WILAYAH ADMINISTRASI	NOMOR LEMBAR PETA
Mualim, Tanjung	Tanjung Malem	Tanjung	03°56'42.31" U 107°59'22.10" T	Kota Tanjung Pinang, Kepulauan Riau	1219-644
Mulut, Tanjung		Tanjung	00°36'30.06" U 104°12'01.14" T	Kota Batam, Kepulauan Riau	1016-512
Muncang, Pasir		Bukit	06°46'03.70" S 107°41'57.59" T	Subang, Jawa Barat	1209-314
Munte, Gunung		Gunung	01°19'39.00" U 124°41'07.00" T	Minahasa Selatan, Sulawesi Utara	2417-132
Numbing, Tanjung	Tanjung Sugu	Tanjung	00°43'57.54" U 104°45'41.17" T	Bintan, Kepulauan Riau	1016-623
Pakadua, Sungai		Sungai	01°11'22.96" S 116°48'23.96" T	Kota Balikpapan, Kalimantan Timur	1814-641
Panaan, Sungai		Sungai	01°56'27.16" S 115°20'02.06" T	Barito Timur, Kalimantan Tengah	1714-321
Panamba, Bentihu		Puncak	03°26'32.28" U 125°39'38.16" T	Kepulauan Sangihe, Sulawesi Utara	2419-334
Pangkalantering, Tanjung		Tanjung	00°34'13.64" U 104°13'46.59" T	Kota Batam, Kepulauan Riau	1016-512
Pangolombian, Danau	Kolombi	Danau/Situ	01°15'49.56" U 124°50'26.72" T	Kota Tomohon, Sulawesi Utara	2417-141
Pasirkecing, Tanjung		Tanjung	00°38'40.22" U 104°05'00.17" T	Kota Batam, Kepulauan Riau	1016-513
Pedas, Tanjung		Tanjung	03°13'46.93" U 106°11'54.96" T	Kepulauan Anambas, Kepulauan Riau	1119-314
Pengapit, Tanjung		Tanjung	00°41'17.02" U 104°15'35.33" T	Kota Batam, Kepulauan Riau	1016-523
Pilolahunga, Huidu		Gunung	00°22'30.33" U 123°34'53.29" T	Bolaang Mongondow Selatan, Sulawesi Utara	2316-233
Pisang, Bukit		Bukit	04°07'56.91" U 107°51'11.94" T	Natuna, Kepulauan Riau	1220-323
Pisang, Tanjung		Tanjung	00°36'57.75" U 104°04'53.03" T	Kota Batam, Kepulauan Riau	1016-511
Pulisan, Tanjung		Tanjung	01°41'22.83" U 125°09'56.32" T	Minahasa Utara, Sulawesi Utara	2417-514
Putung, Bukit		Bukit	08°27'42.58" S 115°30'59.76" T	Karangasem, Bali	1807-411
Rapakidu, Sungai		Sungai	01°43'35.34" S 115°01'37.98" T	Barito Timur, Kalimantan Tengah	1714-331
Raren, Sungai		Sungai	01°38'53.38" S 115°08'10.65" T	Barito Timur, Kalimantan Tengah	1714-332
Rendeng, Curug		Air Terjun	06°41'16.73" S 107°39'48.12" T	Subang, Jawa Barat	1209-332
Reubun, Pasir		Bukit	06°48'09.39" S 107°23'14.62" T	Bandung Barat, Jawa Barat	1209-224
Seberang, Bukit		Bukit	03°41'44.55" U 108°09'39.29" T	Natuna, Kepulauan Riau	1319-414
Sedenik, Bukit		Bukit	03°56'56.26" U 108°01'36.41" T	Kota Tanjung Pinang, Kepulauan Riau	1319-433

DAFTAR NAMA RUPABUMI

NAMA RUPABUMI	NAMA LAIN	UNSUR RUPABUMI	KOORDINAT	WILAYAH ADMINISTRASI	NOMOR LEMBAR PETA
Selit, Tanjung		Tanjung	00°36'33.00" U 104°11'39.53" T	Kota Batam, Kepulauan Riau	1016-512
Serang, Sungai		Sungai	01°41'32.62" S 115°08'55.92" T	Barito Timur, Kalimantan Tengah	1714-332
Sinonsayang, Pegunungan		Pegunungan	00°52'42.93" U 124°24'11.43" T	Minahasa Selatan, Sulawesi Utara	2316-644
Soputan, Gunung		Gunung	01°06'51.30" U 124°44'12.78" T	Sulawesi Utara	2417-112
Sriti, Gua		Goa	07°42'13.00" S 110°12'12.00" T	Kulon Progo, Daerah Istimewa Yogyakarta	1408-232
Suka, Tanjung		Tanjung	03°05'10.32" U 106°18'30.07" T	Kepulauan Anambas, Kepulauan Riau	1119-321
Sungaipetanu, Lembah		Lembah	08°32'17.57" S 115°20'14.13" T	Gianyar, Bali	1707-343
Sungaiwos, Lembah		Lembah	08°36'07.81" S 115°16'52.59" T	Gianyar, Bali	1707-343
Tabang, Danau		Danau/Situ	00°45'58.77" U 124°24'36.88" T	Bolaang Mongondow Timur, Sulawesi Utara	2316-642
Taboi, Bukit		Bukit	03°48'51.31" U 108°00'57.73" T	Natuna, Kepulauan Riau	1319-431
Tamansari, Danau		Danau/Situ	08°32'28.15" S 115°29'08.53" T	Karangasem, Bali	1707-344
Tamblingan, Danau		Danau/Situ	08°15'25.41" S 115°05'49.24" T	Buleleng, Bali	1707-613
Tampa, Danau		Danau/Situ	01°57'06.85" S 115°08'29.66" T	Barito Timur, Kalimantan Tengah	1714-312
Tampusu, Danau		Danau/Situ	01°15'56.42" U 124°51'08.00" T	Kota Tomohon, Sulawesi Utara	2417-141
Tampusu, Kuntung	Taum Pusu	Gunung	01°15'55.01" U 124°51'16.47" T	Minahasa, Sulawesi Utara	2417-141
Tangkoko, Gunung		Gunung	01°28'58.56" U 125°09'58.23" T	Kota Bitung, Sulawesi Utara	2417-234
Tasikoki, Telaga		Danau/Situ	01°22'41.35" U 125°05'21.55" T	Minahasa Utara, Sulawesi Utara	2417-233
Tegenungan, Air Terjun		Air Terjun	08°34'30.68" S 115°17'26.51" T	Gianyar, Bali	1707-343
Teletabis, Bukit		Bukit	08°04'49.90" S 115°11'53.26" T	Buleleng, Bali	1707-634
Teletorobalo, Puncak		Puncak	01°57'39.00" S 115°20'33.30" T	Barito Timur, Kalimantan Tengah	1714-321
Teluk, Bukit		Bukit	03°46'55.62" U 108°02'11.29" T	Natuna, Kepulauan Riau	1319-431
Tempayan, Bukit		Bukit	01°03'27.45" U 103°57'17.99" T	Kota Batam, Kepulauan Riau	1017-122
Terenging, Tanjung		Tanjung	03°09'44.92" U 106°12'22.35" T	Kepulauan Anambas, Kepulauan Riau	1119-314
Tetepangan, Kentur	Tetempangan	Gunung	01°22'02.69" U 124°46'11.76" T	Minahasa, Sulawesi Utara	2417-141

DAFTAR NAMA RUPABUMI

NAMA RUPABUMI	NAMA LAIN	UNSUR RUPABUMI	KOORDINAT	WILAYAH ADMINISTRASI	NOMOR LEMBAR PETA
Tondano, Danau		Danau/Situ	01°13'43.75" U 124°53'56.20" T	Minahasa, Sulawesi Utara	2417-124
Toya Mampeh, Air Terjun		Air Terjun	08°13'38.11" S 115°21'20.93" T	Bangli, Bali	1707-641
Tumimperas, Air Terjun		Air Terjun	01°17'45.23" U 124°46'50.35" T	Kota Tomohon, Sulawesi Utara	2417-141
Tumpa, Bongkone		Gunung	01°33'56.30" U 124°50'40.68" T	Kota Manado, Sulawesi Utara	2417-421
Turi, Tanjung		Tanjung	00°41'04.96" U 104°18'52.21" T	Kota Batam, Kepulauan Riau	1016-523
Ujin, Tanjung		Tanjung	00°40'12.50" U 104°14'05.50" T	Kota Batam, Kepulauan Riau	1016-514
Useban, Luah		Danau/Situ	01°01'57.38" U 124°40'55.32" T	Minahasa Tenggara, Sulawesi Utara	2417-112
Wain Besar, Sungai		Sungai	01°08'44.10" S 116°50'12.54" T	Kota Balikpapan, Kalimantan Timur	1814-641
Yen Mampeh, Air Terjun		Air Terjun	08°09'14.40" S 115°21'45.34" T	Buleleng, Bali	1707-641



Unsur Rupabumi Wilayah Darat

1.2 Buatan

1.2.1 Wilayah Administrasi

DAFTAR NAMA RUPABUMI

NAMA RUPABUMI	NAMA LAIN	UNSUR RUPABUMI	KOORDINAT	WILAYAH ADMINISTRASI	NOMOR LEMBAR PETA
Aceh Barat Daya, Kabupaten		Kabupaten	03°49'21.47" U 096°52'49.06" T	Aceh Barat Daya, Aceh	0519-542
Aceh Barat, Kabupaten		Kabupaten	04°27'26.41" U 096°11'07.11" T	Aceh Barat, Aceh	0520-134
Aceh Besar, Kabupaten	Kabupaten Aceh Rayeuk	Kabupaten	05°24'22.82" U 095°31'04.38" T	Aceh Besar, Aceh	0421-333
Aceh Jaya, Kabupaten		Kabupaten	04°49'56.55" U 095°40'46.31" T	Aceh Jaya, Aceh	0420-632
Aceh Selatan, Kabupaten		Kabupaten	03°29'13.38" U 097°11'02.82" T	Aceh Selatan, Aceh	0519-334
Aceh Singkil, Kabupaten		Kabupaten	02°23'08.59" U 097°57'42.63" T	Aceh Singkil, Aceh	0618-144
Aceh Tamiang, Kabupaten		Kabupaten	04°13'58.39" U 097°58'53.38" T	Aceh Tamiang, Aceh	0620-124
Aceh Tengah, Kabupaten	Kabupaten Takengon	Kabupaten	04°29'00.72" U 096°48'53.97" T	Aceh Tengah, Aceh	0520-243
Aceh Tenggara, Kabupaten		Kabupaten	03°22'01.62" U 097°41'51.22" T	Aceh Tenggara, Aceh	0619-132
Aceh Timur, Kabupaten		Kabupaten	04°37'44.72" U 097°37'33.18" T	Aceh Timur, Aceh	0620-414
Aceh Utara, Kabupaten		Kabupaten	04°58'38.67" U 097°20'01.25" T	Aceh Utara, Aceh	0520-643
Aceh, Provinsi		Provinsi	04°17'00.40" U 096°56'37.81" T	Aceh	0520-242
Administrasi Jakarta Barat, Kota		Kota	06°09'54.80" S 106°44'53.54" T	Kota Administrasi Jakarta Barat, DKI Jakarta	1209-432
Administrasi Jakarta Pusat, Kota		Kota	06°10'52.52" S 106°50'05.22" T	Kota Administrasi Jakarta Pusat, DKI Jakarta	1209-441
Administrasi Jakarta Selatan, Kota		Kota	06°16'21.08" S 106°48'35.84" T	Kota Administrasi Jakarta Selatan, DKI Jakarta	1209-423
Administrasi Jakarta Timur, Kota		Kota	06°12'11.48" S 106°56'22.60" T	Kota Administrasi Jakarta Timur, DKI Jakarta	1209-442
Administrasi Jakarta Utara, Kota		Kota	06°08'37.38" S 106°54'26.28" T	Kota Administrasi Jakarta Utara, DKI Jakarta	1209-442
Administrasi Kepulauan Seribu, Kabupaten		Kabupaten	05°47'48.83" S 106°29'42.07" T	Administrasi Kepulauan Seribu, DKI Jakarta	1110-324
Agam, Kabupaten		Kabupaten	00°15'08.00" S 100°10'22.24" T	Agam, Sumatera Barat	0715-614
Alor, Kabupaten		Kabupaten	08°16'45.85" S 124°43'54.89" T	Alor, Nusa Tenggara Timur	2407-414
Ambon, Kota		Kota	03°41'19.13" S 128°14'32.49" T	Kota Ambon, Maluku	2612-232
Asahan, Kabupaten		Kabupaten	02°48'27.18" U 099°33'47.63" T	Asahan, Sumatera Utara	0718-531
Asmat, Kabupaten		Kabupaten	05°22'58.67" S 138°38'17.90" T	Asmat, Papua	3310-512
Badung, Kabupaten		Kabupaten	08°48'38.73" S 115°10'03.41" T	Badung, Bali	1707-314

DAFTAR NAMA RUPABUMI

NAMA RUPABUMI	NAMA LAIN	UNSUR RUPABUMI	KOORDINAT	WILAYAH ADMINISTRASI	NOMOR LEMBAR PETA
Balangan, Kabupaten		Kabupaten	02°19'04.20" S 115°37'21.98" T	Balangan, Kalimantan Selatan	1813-413
Bali, Provinsi		Provinsi	08°21'18.12" S 115°06'57.46" T	Bali	1707-613
Balikpapan, Kota		Kota	01°09'24.09" S 116°52'20.09" T	Kota Balikpapan, Kalimantan Timur	1814-641
Banda Aceh, Kota		Kota	05°33'28.01" U 095°19'40.48" T	Kota Banda Aceh, Aceh	0421-521
Bandar Lampung, Kota		Kota	05°24'20.47" S 105°15'51.52" T	Kota Bandar Lampung, Lampung	1110-421
Bandung Barat, Kabupaten		Kabupaten	06°53'25.57" S 107°24'53.93" T	Bandung Barat, Jawa Barat	1209-222
Bandung, Kabupaten		Kabupaten	07°05'51.31" S 107°36'31.41" T	Bandung, Jawa Barat	1208-633
Bandung, Kota		Kota	06°55'43.98" S 107°38'33.17" T	Kota Bandung, Jawa Barat	1209-312
Banggai Kepulauan, Kabupaten		Kabupaten	01°21'49.76" S 122°58'42.78" T	Banggai Kepulauan, Sulawesi Tengah	2214-624
Banggai Laut, Kabupaten		Kabupaten	01°37'28.96" S 123°32'21.57" T	Banggai Laut, Sulawesi Tengah	2314-233
Banggai, Kabupaten		Kabupaten	01°01'07.60" S 122°35'27.18" T	Banggai, Sulawesi Tengah	2214-633
Bangka Barat, Kabupaten		Kabupaten	01°53'21.53" S 105°29'15.33" T	Bangka Barat, Kepulauan Bangka Belitung	1114-122
Bangka Selatan, Kabupaten		Kabupaten	02°45'52.86" S 106°18'22.89" T	Bangka Selatan, Kepulauan Bangka Belitung	1113-323
Bangka Tengah, Kabupaten		Kabupaten	02°19'35.52" S 106°03'48.03" T	Bangka Tengah, Kepulauan Bangka Belitung	1113-613
Bangka, Kabupaten		Kabupaten	01°54'15.40" S 105°55'10.76" T	Bangka, Kepulauan Bangka Belitung	1114-222
Bangkalan, Kabupaten		Kabupaten	07°02'39.61" S 112°55'46.33" T	Bangkalan, Jawa Timur	1608-444
Bangli, Kabupaten		Kabupaten	08°17'35.24" S 115°20'50.25" T	Bangli, Bali	1707-623
Banjar, Kabupaten		Kabupaten	03°19'17.11" S 115°04'46.98" T	Banjar, Kalimantan Selatan	1712-613
Banjar, Kota		Kota	07°22'37.15" S 108°34'01.93" T	Kota Banjar, Jawa Barat	1308-511
Banjarbaru, Kota		Kota	03°28'45.94" S 114°47'46.88" T	Kota Banjarbaru, Kalimantan Selatan	1712-521
Banjarmasin, Kota		Kota	03°19'44.83" S 114°35'30.47" T	Kota Banjarmasin, Kalimantan Selatan	1712-513
Banjarnegara, Kabupaten	Kabupaten Bandjarnegara	Kabupaten	07°21'04.77" S 109°39'25.38" T	Banjarnegara, Jawa Tengah	1408-414
Bantaeng, Kabupaten		Kabupaten	05°29'19.17" S 119°59'13.23" T	Bantaeng, Sulawesi Selatan	2010-622

DAFTAR NAMA RUPABUMI

NAMA RUPABUMI	NAMA LAIN	UNSUR RUPABUMI	KOORDINAT	WILAYAH ADMINISTRASI	NOMOR LEMBAR PETA
Banten, Provinsi		Provinsi	06°27'16.03" S 106°07'20.78" T	Banten	1109-611
Bantul, Kabupaten		Kabupaten	07°54'04.80" S 110°21'17.57" T	Bantul, Daerah Istimewa Yogyakarta	1408-221
Banyuasin, Kabupaten		Kabupaten	02°31'34.53" S 104°40'54.28" T	Banyuasin, Sumatera Selatan	1013-334
Banyumas, Kabupaten	Kabupaten Banjumas	Kabupaten	07°25'07.48" S 109°10'04.16" T	Banyumas, Jawa Tengah	1308-612
Banyuwangi, Kabupaten	Kabupaten Banjuwangi	Kabupaten	08°21'52.66" S 114°12'21.36" T	Banyuwangi, Jawa Timur	1707-414
Barito Kuala, Kabupaten	Kabupaten Barito-Kuala	Kabupaten	03°05'24.52" S 114°37'49.86" T	Barito Kuala, Kalimantan Selatan	1712-534
Barito Selatan, Kabupaten		Kabupaten	01°57'36.94" S 114°48'40.46" T	Barito Selatan, Kalimantan Tengah	1714-221
Barito Timur, Kabupaten		Kabupaten	01°58'32.16" S 115°08'30.07" T	Barito Timur, Kalimantan Tengah	1714-312
Barito Utara, Kabupaten		Kabupaten	00°55'42.16" S 115°08'15.56" T	Barito Utara, Kalimantan Tengah	1715-312
Barru, Kabupaten		Kabupaten	04°26'24.66" S 119°41'41.93" T	Barru, Sulawesi Selatan	2011-612
Batam, Kota		Kota	01°05'10.32" U 104°02'00.97" T	Kota Batam, Kepulauan Riau	1017-211
Batang, Kabupaten		Kabupaten	07°01'15.60" S 109°51'41.73" T	Batang, Jawa Tengah	1408-443
Batanghari, Kabupaten	Kabupaten Batang Hari	Kabupaten	01°45'00.05" S 103°05'43.72" T	Batanghari, Jambi	0914-313
Batu Bara, Kabupaten		Kabupaten	03°14'06.12" U 099°28'06.53" T	Batu Bara, Sumatera Utara	0719-124
Batu, Kota		Kota	07°50'04.81" S 112°32'01.51" T	Kota Batu, Jawa Timur	1608-113
Bau Bau, Kota	Kota Bau-Bau	Kota	05°24'45.03" S 122°43'00.40" T	Kota Bau Bau, Sulawesi Tenggara	2210-612
Bekasi, Kabupaten		Kabupaten	06°13'11.10" S 107°07'18.17" T	Bekasi, Jawa Barat	1209-531
Bekasi, Kota		Kota	06°16'51.00" S 106°58'31.31" T	Kota Bekasi, Jawa Barat	1209-424
Belitung Timur, Kabupaten		Kabupaten	02°54'25.36" S 108°02'38.05" T	Belitung Timur, Kepulauan Bangka Belitung	1313-111
Belitung, Kabupaten	Kabupaten Belitung	Kabupaten	03°03'25.62" S 107°45'23.71" T	Belitung, Kepulauan Bangka Belitung	1212-643
Belu, Kabupaten		Kabupaten	09°10'27.95" S 124°53'33.57" T	Belu, Nusa Tenggara Timur	2406-442
Bener Meriah, Kabupaten		Kabupaten	04°45'58.84" U 097°00'27.73" T	Bener Meriah, Aceh	0520-631
Bengkalis, Kabupaten		Kabupaten	01°16'35.10" U 101°33'34.89" T	Bengkalis, Riau	0817-331
Bengkayang, Kabupaten		Kabupaten	01°09'34.62" U 109°48'28.28" T	Bengkayang, Kalimantan Barat	1417-123

DAFTAR NAMA RUPABUMI

NAMA RUPABUMI	NAMA LAIN	UNSUR RUPABUMI	KOORDINAT	WILAYAH ADMINISTRASI	NOMOR LEMBAR PETA
Bengkulu Selatan, Kabupaten		Kabupaten	04°20'55.27" S 103°01'20.92" T	Bengkulu Selatan, Bengkulu	0911-613
Bengkulu Tengah, Kabupaten		Kabupaten	03°41'06.78" S 102°24'15.72" T	Bengkulu Tengah, Bengkulu	0912-142
Bengkulu Utara, Kabupaten		Kabupaten	03°13'30.36" S 101°58'43.03" T	Bengkulu Utara, Bengkulu	0812-642
Bengkulu, Kota		Kota	03°50'32.82" S 102°18'30.26" T	Kota Bengkulu, Bengkulu	0912-123
Bengkulu, Provinsi		Provinsi	03°31'08.95" S 102°20'40.78" T	Bengkulu	0912-143
Berau, Kabupaten		Kabupaten	01°56'19.41" U 117°19'08.40" T	Berau, Kalimantan Timur	1917-443
Biak Numfor, Kabupaten		Kabupaten	00°59'35.38" S 135°59'42.63" T	Biak Numfor, Papua	3115-222
Bima, Kabupaten		Kabupaten	08°33'51.63" S 118°46'16.88" T	Bima, Nusa Tenggara Barat	2007-143
Bima, Kota		Kota	08°27'17.41" S 118°46'55.57" T	Kota Bima, Nusa Tenggara Barat	2007-421
Binjai, Kota		Kota	03°36'00.81" U 098°29'21.19" T	Kota Binjai, Sumatera Utara	0619-522
Bintan, Kabupaten	Kabupaten Bentan	Kabupaten	01°07'11.91" U 104°26'12.76" T	Bintan, Kepulauan Riau	1017-222
Bireuen, Kabupaten	Kota Juang	Kabupaten	05°05'36.39" U 096°36'26.01" T	Bireuen, Aceh	0521-211
Bitung, Kota		Kota	01°29'57.55" U 125°08'31.89" T	Kota Bitung, Sulawesi Utara	2417-234
Blitar, Kabupaten		Kabupaten	08°07'44.63" S 112°14'12.34" T	Blitar, Jawa Timur	1507-632
Blitar, Kota		Kota	08°06'14.01" S 112°09'58.63" T	Kota Blitar, Jawa Timur	1507-634
Blora, Kabupaten		Kabupaten	07°04'27.97" S 111°23'14.76" T	Blora, Jawa Tengah	1508-444
Boalemo, Kabupaten		Kabupaten	00°39'11.70" U 122°19'36.90" T	Boalemo, Gorontalo	2216-523
Bogor, Kabupaten		Kabupaten	06°33'19.65" S 106°36'28.28" T	Bogor, Jawa Barat	1209-133
Bogor, Kota		Kota	06°35'36.56" S 106°47'57.68" T	Kota Bogor, Jawa Barat	1209-143
Bojonegoro, Kabupaten	Kabupaten Bodjonegoro	Kabupaten	07°15'19.78" S 111°48'36.19" T	Bojonegoro, Jawa Timur	1508-523
Bolaang Mongondow Selatan, Kabupaten		Kabupaten	00°23'30.95" U 123°43'27.17" T	Bolaang Mongondow Selatan, Sulawesi Utara	2316-234
Bolaang Mongondow Timur, Kabupaten		Kabupaten	00°42'57.27" U 124°30'34.41" T	Bolaang Mongondow Timur, Sulawesi Utara	2416-413
Bolaang Mongondow Utara, Kabupaten		Kabupaten	00°45'02.23" U 123°31'04.38" T	Bolaang Mongondow Utara, Sulawesi Utara	2316-531
Bolaang Mongondow, Kabupaten		Kabupaten	00°42'50.12" U 124°03'58.07" T	Bolaang Mongondow, Sulawesi Utara	2316-613

DAFTAR NAMA RUPABUMI

NAMA RUPABUMI	NAMA LAIN	UNSUR RUPABUMI	KOORDINAT	WILAYAH ADMINISTRASI	NOMOR LEMBAR PETA
Bombana, Kabupaten		Kabupaten	04°39'17.37" S 121°49'30.44" T	Bombana, Sulawesi Tenggara	2211-141
Bondowoso, Kabupaten		Kabupaten	07°54'54.08" S 113°56'09.69" T	Bondowoso, Jawa Timur	1608-322
Bone Bolango, Kabupaten		Kabupaten	00°31'56.48" U 123°17'32.34" T	Bone Bolango, Gorontalo	2316-421
Bone, Kabupaten		Kabupaten	04°41'44.37" S 120°07'47.16" T	Bone, Sulawesi Selatan	2111-132
Bontang, Kota		Kota	00°03'39.95" U 117°25'18.42" T	Kota Bontang, Kalimantan Timur	1916-122
Boven Digoel, Kabupaten		Kabupaten	05°57'55.40" S 140°21'53.62" T	Boven Digoel, Papua	3410-221
Boyolali, Kabupaten	Kabupaten Bojolali	Kabupaten	07°20'05.43" S 110°44'18.06" T	Boyolali, Jawa Tengah	1408-614
Brebes, Kabupaten		Kabupaten	07°03'45.97" S 108°55'46.29" T	Brebes, Jawa Tengah	1308-544
Bukittinggi, Kota		Kota	00°18'00.29" S 100°22'21.26" T	Kota Bukittinggi, Sumatera Barat	0715-623
Buleleng, Kabupaten		Kabupaten	08°16'17.42" S 114°56'40.85" T	Buleleng, Bali	1707-524
Bulukumba, Kabupaten		Kabupaten	05°25'51.23" S 120°14'06.01" T	Bulukumba, Sulawesi Selatan	2110-412
Bulungan, Kabupaten	Kabupaten Bulongan	Kabupaten	02°59'07.46" U 116°59'13.85" T	Bulungan, Kalimantan Utara	1818-644
Bungo, Kabupaten		Kabupaten	01°35'47.87" S 101°55'21.66" T	Bungo, Jambi	0814-344
Buol, Kabupaten		Kabupaten	00°58'45.39" U 121°23'05.30" T	Buol, Sulawesi Tengah	2116-644
Buru Selatan, Kabupaten		Kabupaten	03°30'02.48" S 126°18'50.21" T	Buru Selatan, Maluku	2512-143
Buru, Kabupaten		Kabupaten	03°19'45.68" S 126°43'37.15" T	Buru, Maluku	2512-514
Buton Selatan, Kabupaten		Kabupaten	05°33'44.06" S 122°42'10.80" T	Buton Selatan, Sulawesi Tenggara	2210-334
Buton Tengah, Kabupaten		Kabupaten	05°16'51.70" S 122°21'39.00" T	Buton Tengah, Sulawesi Tenggara	2210-523
Buton Utara, Kabupaten		Kabupaten	04°35'43.57" S 123°01'23.28" T	Buton Utara, Sulawesi Tenggara	2311-133
Buton, Kabupaten		Kabupaten	05°18'41.83" S 122°55'31.59" T	Buton, Sulawesi Tenggara	2210-624
Ciamis, Kabupaten	Kabupaten Tjiamis	Kabupaten	07°17'24.90" S 108°25'43.12" T	Ciamis, Jawa Barat	1308-424
Cianjur, Kabupaten	Kabupaten Tjiandjur	Kabupaten	07°20'35.87" S 107°18'27.51" T	Cianjur, Jawa Barat	1208-523
Cilacap, Kabupaten	Kabupaten Tjilatjap, Kabupaten Tlacap	Kabupaten	07°37'07.54" S 108°58'29.61" T	Cilacap, Jawa Tengah	1308-244

DAFTAR NAMA RUPABUMI

NAMA RUPABUMI	NAMA LAIN	UNSUR RUPABUMI	KOORDINAT	WILAYAH ADMINISTRASI	NOMOR LEMBAR PETA
Cilegon, Kota		Kota	05°59'57.41" S 106°01'06.91" T	Kota Cilegon, Banten	1110-311
Cimahi, Kota		Kota	06°52'33.12" S 107°32'35.70" T	Kota Cimahi, Jawa Barat	1209-311
Cirebon, Kabupaten	Kabupaten Tjirebon	Kabupaten	06°40'55.88" S 108°27'15.89" T	Cirebon, Jawa Barat	1309-142
Cirebon, Kota		Kota	06°44'30.16" S 108°33'11.81" T	Kota Cirebon, Jawa Barat	1309-231
Daerah Istimewa Yogyakarta, Provinsi		Provinsi	07°53'40.83" S 110°26'43.85" T	Daerah Istimewa Yogyakarta	1408-222
Dairi, Kabupaten		Kabupaten	02°50'28.02" U 098°16'06.32" T	Dairi, Sumatera Utara	0618-541
Deiyai, Kabupaten		Kabupaten	04°11'34.38" S 136°25'03.83" T	Deiyai, Papua	3111-642
Deli Serdang, Kabupaten	Kabupaten Deli-Serdang	Kabupaten	03°30'45.36" U 098°49'34.15" T	Deli Serdang, Sumatera Utara	0619-621
Demak, Kabupaten		Kabupaten	06°54'38.78" S 110°38'02.41" T	Demak, Jawa Tengah	1409-312
Denpasar, Kota		Kota	08°39'51.56" S 115°13'13.30" T	Kota Denpasar, Bali	1707-332
Depok, Kota		Kota	06°23'46.33" S 106°49'00.61" T	Kota Depok, Jawa Barat	1209-421
Dharmasraya, Kabupaten		Kabupaten	01°08'09.05" S 101°33'19.03" T	Dharmasraya, Sumatera Barat	0814-631
DKI Jakarta, Provinsi		Provinsi	06°12'30.98" S 106°50'19.93" T	DKI Jakarta	1209-441
Dogiyai, Kabupaten		Kabupaten	04°02'24.82" S 135°42'23.68" T	Dogiyai, Papua	3111-534
Dompu, Kabupaten		Kabupaten	08°32'13.14" S 118°19'46.89" T	Dompu, Nusa Tenggara Barat	1907-343
Donggala, Kabupaten		Kabupaten	00°26'48.84" U 120°03'12.97" T	Donggala, Sulawesi Tengah	2116-133
Dumai, Kota		Kota	01°54'28.58" U 101°13'35.41" T	Kota Dumai, Riau	0817-534
Empat Lawang, Kabupaten		Kabupaten	03°45'22.24" S 102°57'16.12" T	Empat Lawang, Sumatera Selatan	0912-224
Ende, Kabupaten		Kabupaten	08°40'31.48" S 121°44'11.11" T	Ende, Nusa Tenggara Timur	2207-132
Enrekang, Kabupaten	Kabupaten Massenrem-pulu	Kabupaten	03°30'13.18" S 119°52'44.09" T	Enrekang, Sulawesi Selatan	2012-344
Fak Fak, Kabupaten	Kabupaten Fak-Fak	Kabupaten	03°08'21.82" S 133°06'04.18" T	Fak Fak, Papua Barat	2912-631
Flores Timur, Kabupaten		Kabupaten	08°21'24.22" S 122°49'19.54" T	Flores Timur, Nusa Tenggara Timur	2207-623
Garut, Kabupaten		Kabupaten	07°24'58.93" S 107°46'41.93" T	Garut, Jawa Barat	1208-621

DAFTAR NAMA RUPABUMI

NAMA RUPABUMI	NAMA LAIN	UNSUR RUPABUMI	KOORDINAT	WILAYAH ADMINISTRASI	NOMOR LEMBAR PETA
Gayo Lues, Kabupaten		Kabupaten	03°58'53.39" U 097°21'39.10" T	Gayo Lues, Aceh	0519-643
Gianyar, Kabupaten		Kabupaten	08°28'51.50" S 115°17'14.94" T	Gianyar, Bali	1707-621
Gorontalo Utara, Kabupaten		Kabupaten	00°48'53.95" U 122°57'04.69" T	Gorontalo Utara, Gorontalo	2216-642
Gorontalo, Kabupaten		Kabupaten	00°41'34.42" U 122°42'45.06" T	Gorontalo, Gorontalo	2216-614
Gorontalo, Kota		Kota	00°32'18.26" U 123°03'19.12" T	Kota Gorontalo, Gorontalo	2316-411
Gorontalo, Provinsi		Provinsi	00°45'38.67" U 122°21'24.34" T	Gorontalo	2216-541
Gowa, Kabupaten		Kabupaten	05°18'31.79" S 119°43'09.80" T	Gowa, Sulawesi Selatan	2010-614
Gresik, Kabupaten		Kabupaten	07°15'01.07" S 112°31'17.77" T	Gresik, Jawa Timur	1608-413
Grobogan, Kabupaten		Kabupaten	07°07'03.49" S 110°55'37.84" T	Grobogan, Jawa Tengah	1408-644
Gunung Mas, Kabupaten		Kabupaten	01°01'35.49" S 113°33'35.00" T	Gunung Mas, Kalimantan Tengah	1614-633
Gunungkidul, Kabupaten	Kabupaten Gunung-Kidul	Kabupaten	07°59'36.96" S 110°36'42.47" T	Gunungkidul, Daerah Istimewa Yogyakarta	1408-311
Gunungsitoli, Kota		Kota	01°16'31.25" U 097°35'14.27" T	Kota Gunungsitoli, Sumatera Utara	0617-131
Halmahera Barat, Kabupaten		Kabupaten	01°21'53.19" U 127°35'25.93" T	Halmahera Barat, Maluku Utara	2617-131
Halmahera Selatan, Kabupaten		Kabupaten	01°33'39.99" S 127°44'20.72" T	Halmahera Selatan, Maluku Utara	2614-134
Halmahera Tengah, Kabupaten		Kabupaten	00°33'05.20" U 128°03'08.20" T	Halmahera Tengah, Maluku Utara	2616-511
Halmahera Timur, Kabupaten		Kabupaten	01°01'50.67" U 128°18'31.02" T	Halmahera Timur, Maluku Utara	2617-221
Halmahera Utara, Kabupaten		Kabupaten	01°32'49.90" U 127°50'08.64" T	Halmahera Utara, Maluku Utara	2617-421
Hulu Sungai Selatan, Kabupaten	Kabupaten Hulu Sungai Selatan	Kabupaten	02°46'39.15" S 115°13'52.49" T	Hulu Sungai Selatan, Kalimantan Selatan	1713-314
Hulu Sungai Tengah, Kabupaten	Kabupaten Hulu Sungai Tengah	Kabupaten	02°36'24.34" S 115°27'39.99" T	Hulu Sungai Tengah, Kalimantan Selatan	1713-344
Hulu Sungai Utara, Kabupaten	Kabupaten Hulu Sungai Utara	Kabupaten	02°26'18.62" S 115°08'41.38" T	Hulu Sungai Utara, Kalimantan Selatan	1713-612
Humbang Hasundutan, Kabupaten		Kabupaten	02°15'38.74" U 098°34'34.97" T	Humbang Hasundutan, Sumatera Utara	0618-331

DAFTAR NAMA RUPABUMI

NAMA RUPABUMI	NAMA LAIN	UNSUR RUPABUMI	KOORDINAT	WILAYAH ADMINISTRASI	NOMOR LEMBAR PETA
Indragiri Hilir, Kabupaten	Kabupaten Inderagiri Hilir	Kabupaten	00°14'02.41" S 103°09'24.09" T	Indragiri Hilir, Riau	0915-632
Indragiri Hulu, Kabupaten	Kabupaten Inderagiri Hulu	Kabupaten	00°32'20.17" S 102°19'24.33" T	Indragiri Hulu, Riau	0915-143
Indramayu, Kabupaten	Kabupaten Indramaju	Kabupaten	06°26'52.22" S 108°10'07.97" T	Indramayu, Jawa Barat	1309-412
Intan Jaya, Kabupaten		Kabupaten	03°32'24.46" S 136°48'26.62" T	Intan Jaya, Papua	3212-143
Jambi, Kota		Kota	01°37'05.43" S 103°35'59.24" T	Kota Jambi, Jambi	1014-133
Jambi, Provinsi		Provinsi	01°41'56.44" S 102°42'57.03" T	Jambi	0914-232
Jawa Barat, Provinsi		Provinsi	06°55'14.45" S 107°36'11.43" T	Jawa Barat	1209-311
Jawa Tengah, Provinsi		Provinsi	07°15'33.93" S 110°12'22.73" T	Jawa Tengah	1408-514
Jawa Timur, Provinsi		Provinsi	07°48'58.25" S 112°36'50.00" T	Jawa Timur	1608-113
Jayapura, Kabupaten		Kabupaten	02°59'21.79" S 139°59'18.56" T	Jayapura, Papua	3413-122
Jayapura, Kota		Kota	02°41'31.33" S 140°42'10.33" T	Kota Jayapura, Papua	3413-332
Jayawijaya, Kabupaten		Kabupaten	04°05'20.62" S 138°51'58.85" T	Jayawijaya, Papua	3311-543
Jember, Kabupaten	Kabupaten Djember	Kabupaten	08°13'46.81" S 113°39'50.25" T	Jember, Jawa Timur	1607-632
Jembrana, Kabupaten		Kabupaten	08°18'47.48" S 114°40'58.80" T	Jembrana, Bali	1707-514
Jeneponto, Kabupaten	Kabupaten Turatea	Kabupaten	05°37'31.14" S 119°42'50.51" T	Jeneponto, Sulawesi Selatan	2010-332
Jepara, Kabupaten	Kabupaten Djepara	Kabupaten	06°35'01.07" S 110°47'03.07" T	Jepara, Jawa Tengah	1409-343
Jombang, Kabupaten	Kabupaten Djombang	Kabupaten	07°32'40.73" S 112°15'50.28" T	Jombang, Jawa Timur	1508-343
Kaimana, Kabupaten		Kabupaten	03°35'45.22" S 134°05'34.13" T	Kaimana, Papua Barat	3012-233
Kalimantan Barat, Provinsi		Provinsi	00°04'07.61" S 111°09'12.39" T	Kalimantan Barat	1515-434
Kalimantan Selatan, Provinsi		Provinsi	02°57'25.43" S 115°23'19.02" T	Kalimantan Selatan	1713-322
Kalimantan Tengah, Provinsi		Provinsi	01°36'20.80" S 113°24'57.32" T	Kalimantan Tengah	1614-244
Kalimantan Timur, Provinsi		Provinsi	00°28'33.19" U 116°26'55.12" T	Kalimantan Timur	1816-244
Kalimantan Utara, Provinsi		Provinsi	03°13'59.13" U 116°16'31.97" T	Kalimantan Utara	1819-223

DAFTAR NAMA RUPABUMI

NAMA RUPABUMI	NAMA LAIN	UNSUR RUPABUMI	KOORDINAT	WILAYAH ADMINISTRASI	NOMOR LEMBAR PETA
Kampar, Kabupaten		Kabupaten	00°19'31.17" U 101°03'42.46" T	Kampar, Riau	0816-231
Kapuas Hulu, Kabupaten		Kabupaten	00°49'39.37" U 112°48'10.24" T	Kapuas Hulu, Kalimantan Barat	1616-441
Kapuas, Kabupaten		Kabupaten	01°45'46.76" S 114°18'09.52" T	Kapuas, Kalimantan Tengah	1714-123
Karanganyar, Kabupaten	Kabupaten Karanganyar	Kabupaten	07°36'57.26" S 111°01'30.22" T	Karanganyar, Jawa Tengah	1508-133
Karangasem, Kabupaten		Kabupaten	08°22'27.27" S 115°31'47.57" T	Karangasem, Bali	1807-413
Karawang, Kabupaten	Kabupaten Krawang	Kabupaten	06°15'08.21" S 107°21'15.45" T	Karawang, Jawa Barat	1209-523
Karimun, Kabupaten		Kabupaten	00°45'23.33" U 103°25'20.55" T	Karimun, Kepulauan Riau	0916-642
Karo, Kabupaten		Kabupaten	03°07'17.75" U 098°17'51.06" T	Karo, Sumatera Utara	0619-221
Katingan, Kabupaten		Kabupaten	00°57'09.19" S 112°30'45.91" T	Katingan, Kalimantan Tengah	1615-111
Kaur, Kabupaten		Kabupaten	04°41'53.69" S 103°25'49.42" T	Kaur, Bengkulu	0911-342
Kayong Utara, Kabupaten		Kabupaten	01°03'19.78" S 110°04'09.23" T	Kayong Utara, Kalimantan Barat	1414-533
Kebumen, Kabupaten		Kabupaten	07°39'17.87" S 109°37'02.47" T	Kebumen, Jawa Tengah	1408-131
Kediri, Kabupaten		Kabupaten	07°47'15.14" S 112°06'26.02" T	Kediri, Jawa Timur	1508-313
Kediri, Kota		Kota	07°49'34.12" S 112°00'56.24" T	Kota Kediri, Jawa Timur	1508-313
Keerom, Kabupaten		Kabupaten	03°18'35.43" S 140°41'56.48" T	Keerom, Papua	3412-614
Kendal, Kabupaten		Kabupaten	07°02'19.30" S 110°09'26.41" T	Kendal, Jawa Tengah	1408-534
Kendari, Kota		Kota	04°02'10.46" S 122°32'46.30" T	Kota Kendari, Sulawesi Tenggara	2211-633
Kepahiang, Kabupaten		Kabupaten	03°37'38.29" S 102°38'37.95" T	Kepahiang, Bengkulu	0912-232
Kepulauan Anambas, Kabupaten		Kabupaten	02°55'54.41" U 105°45'04.00" T	Kepulauan Anambas, Kepulauan Riau	1118-543
Kepulauan Aru, Kabupaten		Kabupaten	06°34'57.02" S 134°17'27.84" T	Kepulauan Aru, Maluku	3009-243
Kepulauan Bangka Belitung, Provinsi	Negeri Serumpun Sebalai, Bumi Laskar Pelangi	Provinsi	02°15'11.19" S 105°59'14.23" T	Kepulauan Bangka Belitung	1113-524
Kepulauan Mentawai, Kabupaten		Kabupaten	01°22'28.28" S 098°55'38.19" T	Kepulauan Mentawai, Sumatera Barat	0614-624

DAFTAR NAMA RUPABUMI

NAMA RUPABUMI	NAMA LAIN	UNSUR RUPABUMI	KOORDINAT	WILAYAH ADMINISTRASI	NOMOR LEMBAR PETA
Kepulauan Meranti, Kabupaten		Kabupaten	01°09'55.25" U 102°20'45.35" T	Kepulauan Meranti, Riau	0917-123
Kepulauan Riau, Provinsi		Provinsi	03°54'57.94" U 108°12'08.56" T	Kepulauan Riau	1319-434
Kepulauan Sangihe, Kabupaten		Kabupaten	03°33'22.18" U 125°32'24.46" T	Kepulauan Sangihe, Sulawesi Utara	2419-611
Kepulauan Selayar, Kabupaten	Kabupaten Tana Doang	Kabupaten	06°05'36.84" S 120°29'46.78" T	Kepulauan Selayar, Sulawesi Selatan	2109-444
Kepulauan Sula, Kabupaten		Kabupaten	01°51'35.07" S 125°46'34.86" T	Kepulauan Sula, Maluku Utara	2414-323
Kepulauan Talaud, Kabupaten	Kabupaten Porodisa	Kabupaten	04°17'14.66" U 126°46'49.63" T	Kepulauan Talaud, Sulawesi Utara	2520-241
Kepulauan Tanimbar, Kabupaten		Kabupaten	07°35'13.87" S 131°24'25.60" T	Kepulauan Tanimbar, Maluku	2808-244
Kepulauan Yapen, Kabupaten		Kabupaten	01°45'07.62" S 136°12'22.67" T	Kepulauan Yapen, Papua	3114-314
Kerinci, Kabupaten		Kabupaten	02°09'14.54" S 101°39'36.94" T	Kerinci, Jambi	0813-632
Ketapang, Kabupaten		Kabupaten	01°37'29.29" S 110°36'35.50" T	Ketapang, Kalimantan Barat	1414-333
Klaten, Kabupaten		Kabupaten	07°41'08.29" S 110°37'11.30" T	Klaten, Jawa Tengah	1408-331
Klungkung, Kabupaten		Kabupaten	08°44'22.37" S 115°32'29.14" T	Klungkung, Bali	1807-131
Kolaka Timur, Kabupaten		Kabupaten	03°27'03.23" S 121°20'50.40" T	Kolaka Timur, Sulawesi Tenggara	2112-621
Kolaka Utara, Kabupaten		Kabupaten	03°27'44.69" S 121°00'31.60" T	Kolaka Utara, Sulawesi Tenggara	2112-611
Kolaka, Kabupaten		Kabupaten	03°51'45.69" S 121°27'25.31" T	Kolaka, Sulawesi Tenggara	2112-324
Konawe Kepulauan, Kabupaten		Kabupaten	04°06'52.49" S 123°05'46.51" T	Konawe Kepulauan, Sulawesi Tenggara	2311-433
Konawe Selatan, Kabupaten		Kabupaten	04°15'48.64" S 122°25'04.86" T	Konawe Selatan, Sulawesi Tenggara	2211-524
Konawe Utara, Kabupaten		Kabupaten	03°23'18.67" S 122°01'25.40" T	Konawe Utara, Sulawesi Tenggara	2212-511
Konawe, Kabupaten		Kabupaten	03°37'06.61" S 121°41'12.97" T	Konawe, Sulawesi Tenggara	2212-134
Kotabaru, Kabupaten		Kabupaten	02°45'27.20" S 116°01'08.06" T	Kotabaru, Kalimantan Selatan	1813-213
Kotamobagu, Kota		Kota	00°42'39.87" U 124°19'05.90" T	Kota Kotamobagu, Sulawesi Utara	2316-623
Kotawaringin Barat, Kabupaten		Kabupaten	02°34'19.84" S 111°46'27.20" T	Kotawaringin Barat, Kalimantan Tengah	1513-243
Kotawaringin Timur, Kabupaten		Kabupaten	02°05'09.01" S 112°42'54.70" T	Kotawaringin Timur, Kalimantan Tengah	1613-434
Kuantan Singingi, Kabupaten		Kabupaten	00°27'44.73" S 101°29'56.31" T	Kuantan Singingi, Riau	0815-522

DAFTAR NAMA RUPABUMI

NAMA RUPABUMI	NAMA LAIN	UNSUR RUPABUMI	KOORDINAT	WILAYAH ADMINISTRASI	NOMOR LEMBAR PETA
Kubu Raya, Kabupaten		Kabupaten	00°19'17.89" S 109°33'40.90" T	Kubu Raya, Kalimantan Barat	1415-413
Kudus, Kabupaten		Kabupaten	06°47'24.94" S 110°52'11.66" T	Kudus, Jawa Tengah	1409-323
Kulon Progo, Kabupaten		Kabupaten	07°49'06.57" S 110°10'00.93" T	Kulon Progo, Daerah Istimewa Yogyakarta	1408-214
Kuningan, Kabupaten		Kabupaten	07°00'12.16" S 108°33'35.32" T	Kuningan, Jawa Barat	1308-533
Kupang, Kabupaten		Kabupaten	09°54'07.81" S 123°52'56.92" T	Kupang, Nusa Tenggara Timur	2306-222
Kupang, Kota		Kota	10°12'15.38" S 123°36'21.80" T	Kota Kupang, Nusa Tenggara Timur	2305-531
Kutai Barat, Kabupaten		Kabupaten	00°30'06.10" S 115°49'36.93" T	Kutai Barat, Kalimantan Timur	1815-143
Kutai Kartanegara, Kabupaten		Kabupaten	00°06'51.53" S 116°22'31.92" T	Kutai Kartanegara, Kalimantan Timur	1815-544
Kutai Timur, Kabupaten		Kabupaten	00°59'25.07" U 117°07'57.48" T	Kutai Timur, Kalimantan Timur	1916-434
Labuhanbatu Selatan, Kabupaten		Kabupaten	01°50'34.01" U 100°08'24.42" T	Labuhanbatu Selatan, Sumatera Utara	0717-632
Labuhanbatu Utara, Kabupaten		Kabupaten	02°24'50.10" U 099°44'53.38" T	Labuhanbatu Utara, Sumatera Utara	0718-234
Labuhanbatu, Kabupaten	Kabupaten Labuhan Batu	Kabupaten	02°17'05.14" U 100°03'30.47" T	Labuhanbatu, Sumatera Utara	0718-331
Lahat, Kabupaten		Kabupaten	03°49'40.82" S 103°23'03.44" T	Lahat, Sumatera Selatan	0912-324
Lamandau, Kabupaten		Kabupaten	01°46'21.42" S 111°24'55.36" T	Lamandau, Kalimantan Tengah	1514-124
Lamongan, Kabupaten		Kabupaten	07°07'53.20" S 112°18'02.69" T	Lamongan, Jawa Timur	1508-641
Lampung Barat, Kabupaten		Kabupaten	05°03'19.42" S 104°15'40.73" T	Lampung Barat, Lampung	1010-543
Lampung Selatan, Kabupaten		Kabupaten	05°39'56.53" S 105°39'00.73" T	Lampung Selatan, Lampung	1110-232
Lampung Tengah, Kabupaten		Kabupaten	04°51'24.55" S 105°16'20.22" T	Lampung Tengah, Lampung	1111-123
Lampung Timur, Kabupaten		Kabupaten	05°07'53.27" S 105°38'55.24" T	Lampung Timur, Lampung	1110-532
Lampung Utara, Kabupaten		Kabupaten	04°48'33.45" S 104°48'22.50" T	Lampung Utara, Lampung	1011-323
Lampung, Provinsi		Provinsi	04°54'46.80" S 105°01'14.46" T	Lampung	1111-111
Landak, Kabupaten		Kabupaten	00°30'34.18" U 109°45'52.49" T	Landak, Kalimantan Barat	1416-421
Langkat, Kabupaten		Kabupaten	03°42'37.49" U 098°13'16.69" T	Langkat, Sumatera Utara	0619-514

DAFTAR NAMA RUPABUMI

NAMA RUPABUMI	NAMA LAIN	UNSUR RUPABUMI	KOORDINAT	WILAYAH ADMINISTRASI	NOMOR LEMBAR PETA
Langsa, Kota		Kota	04°28'59.01" U 097°58'55.20" T	Kota Langsa, Aceh	0620-144
Lanny Jaya, Kabupaten		Kabupaten	03°58'48.86" S 138°22'50.98" T	Lanny Jaya, Papua	3312-122
Lebak, Kabupaten		Kabupaten	06°38'31.20" S 106°12'44.66" T	Lebak, Banten	1109-332
Lebong, Kabupaten		Kabupaten	03°13'09.10" S 102°21'19.42" T	Lebong, Bengkulu	0912-441
Lembata, Kabupaten		Kabupaten	08°28'41.65" S 123°23'06.62" T	Lembata, Nusa Tenggara Timur	2307-422
Lhokseumawe, Kota		Kota	05°09'53.97" U 097°06'36.26" T	Kota Lhokseumawe, Aceh	0521-313
Lima Puluh Kota, Kabupaten		Kabupaten	00°00'53.41" U 100°34'15.77" T	Lima Puluh Kota, Sumatera Barat	0816-111
Lingga, Kabupaten		Kabupaten	00°10'17.32" S 104°39'17.95" T	Lingga, Kepulauan Riau	1015-632
Lombok Barat, Kabupaten		Kabupaten	08°32'35.29" S 116°12'31.28" T	Lombok Barat, Nusa Tenggara Barat	1807-234
Lombok Tengah, Kabupaten		Kabupaten	08°43'19.52" S 116°17'23.42" T	Lombok Tengah, Nusa Tenggara Barat	1807-241
Lombok Timur, Kabupaten		Kabupaten	08°32'02.26" S 116°31'45.98" T	Lombok Timur, Nusa Tenggara Barat	1807-333
Lombok Utara, Kabupaten		Kabupaten	08°20'55.91" S 116°17'05.85" T	Lombok Utara, Nusa Tenggara Barat	1807-523
Lubuk Linggau, Kota		Kota	03°15'50.89" S 102°52'36.18" T	Kota Lubuk Linggau, Sumatera Selatan	0912-524
Lumajang, Kabupaten	Kabupaten Lumajang	Kabupaten	08°07'31.59" S 113°08'18.58" T	Lumajang, Jawa Timur	1607-532
Luwu Timur, Kabupaten		Kabupaten	02°33'09.56" S 121°08'04.31" T	Luwu Timur, Sulawesi Selatan	2113-334
Luwu Utara, Kabupaten		Kabupaten	02°23'02.35" S 120°10'28.77" T	Luwu Utara, Sulawesi Selatan	2113-412
Luwu, Kabupaten		Kabupaten	03°19'45.82" S 120°12'26.89" T	Luwu, Sulawesi Selatan	2112-414
Madiun, Kabupaten		Kabupaten	07°37'25.23" S 111°38'44.46" T	Madiun, Jawa Timur	1508-234
Madiun, Kota		Kota	07°37'39.55" S 111°31'41.14" T	Kota Madiun, Jawa Timur	1508-231
Magelang, Kabupaten		Kabupaten	07°28'34.29" S 110°20'41.21" T	Magelang, Jawa Tengah	1408-521
Magelang, Kota		Kota	07°28'35.59" S 110°13'12.40" T	Kota Magelang, Jawa Tengah	1408-512
Magetan, Kabupaten		Kabupaten	07°39'47.61" S 111°21'26.92" T	Magetan, Jawa Timur	1508-141
Mahakam Ulu, Kabupaten		Kabupaten	01°00'20.95" U 114°19'05.10" T	Mahakam Ulu, Kalimantan Timur	1717-121
Majalengka, Kabupaten	Kabupaten Madjalengka	Kabupaten	06°48'54.30" S 108°15'25.89" T	Majalengka, Jawa Barat	1309-123

DAFTAR NAMA RUPABUMI

NAMA RUPABUMI	NAMA LAIN	UNSUR RUPABUMI	KOORDINAT	WILAYAH ADMINISTRASI	NOMOR LEMBAR PETA
Majene, Kabupaten		Kabupaten	03°00'59.84" S 119°00'19.83" T	Majene, Sulawesi Barat	2012-533
Makassar, Kota		Kota	05°08'10.60" S 119°27'58.97" T	Kota Makassar, Sulawesi Selatan	2010-542
Malaka, Kabupaten		Kabupaten	09°31'31.01" S 124°53'08.76" T	Malaka, Nusa Tenggara Timur	2406-144
Malang, Kabupaten		Kabupaten	08°13'49.06" S 112°37'05.73" T	Malang, Jawa Timur	1607-431
Malang, Kota		Kota	07°58'41.88" S 112°38'09.26" T	Kota Malang, Jawa Timur	1608-112
Malinau, Kabupaten		Kabupaten	02°31'01.24" U 115°44'10.27" T	Malinau, Kalimantan Utara	1818-412
Maluku Barat Daya, Kabupaten		Kabupaten	07°48'19.11" S 126°18'56.61" T	Maluku Barat Daya, Maluku	2508-123
Maluku Tengah, Kabupaten		Kabupaten	03°05'59.58" S 129°24'43.84" T	Maluku Tengah, Maluku	2712-444
Maluku Tenggara, Kabupaten		Kabupaten	05°27'34.08" S 133°06'16.65" T	Maluku Tenggara, Maluku	2910-611
Maluku Utara, Provinsi		Provinsi	00°52'17.85" U 128°00'54.75" T	Maluku Utara	2616-531
Maluku, Provinsi	Nusa Aponno	Provinsi	03°07'34.80" S 129°21'35.57" T	Maluku	2712-441
Mamasa, Kabupaten		Kabupaten	02°56'52.32" S 119°18'46.95" T	Mamasa, Sulawesi Barat	2013-221
Mamberamo Raya, Kabupaten		Kabupaten	02°27'59.55" S 138°00'05.03" T	Mamberamo Raya, Papua	3313-411
Mamberamo Tengah, Kabupaten		Kabupaten	03°32'22.42" S 138°57'10.21" T	Mamberamo Tengah, Papua	3312-244
Mamuju Tengah, Kabupaten		Kabupaten	01°57'53.78" S 119°30'05.98" T	Mamuju Tengah, Sulawesi Barat	2014-311
Mamuju, Kabupaten		Kabupaten	02°32'13.89" S 119°21'10.60" T	Mamuju, Sulawesi Barat	2013-243
Manado, Kota		Kota	01°30'41.41" U 124°51'48.95" T	Kota Manado, Sulawesi Utara	2417-421
Mandailing Natal, Kabupaten		Kabupaten	00°46'35.09" U 099°22'07.72" T	Mandailing Natal, Sumatera Utara	0716-441
Manggarai Barat, Kabupaten		Kabupaten	08°35'52.92" S 120°05'16.84" T	Manggarai Barat, Nusa Tenggara Timur	2107-133
Manggarai Timur, Kabupaten		Kabupaten	08°34'18.48" S 120°41'25.75" T	Manggarai Timur, Nusa Tenggara Timur	2107-234
Manggarai, Kabupaten		Kabupaten	08°39'11.89" S 120°23'20.79" T	Manggarai, Nusa Tenggara Timur	2107-142
Manokwari Selatan, Kabupaten		Kabupaten	01°33'00.99" S 134°01'25.01" T	Manokwari Selatan, Papua Barat	3014-233
Manokwari, Kabupaten		Kabupaten	00°56'09.54" S 133°46'26.05" T	Manokwari, Papua Barat	3015-121
Mappi, Kabupaten		Kabupaten	06°30'38.76" S 139°23'32.42" T	Mappi, Papua	3309-344

DAFTAR NAMA RUPABUMI

NAMA RUPABUMI	NAMA LAIN	UNSUR RUPABUMI	KOORDINAT	WILAYAH ADMINISTRASI	NOMOR LEMBAR PETA
Maros, Kabupaten	Kabupaten Marusu, Buttasalewangan	Kabupaten	05°03'43.88" S 119°43'08.98" T	Maros, Sulawesi Selatan	2010-634
Mataram, Kota		Kota	08°35'24.55" S 116°06'39.45" T	Kota Mataram, Nusa Tenggara Barat	1807-233
Maybrat, Kabupaten		Kabupaten	01°22'56.60" S 132°30'54.13" T	Maybrat, Papua Barat	2914-511
Medan, Kota		Kota	03°35'42.75" U 098°40'08.68" T	Kota Medan, Sumatera Utara	0619-612
Melawi, Kabupaten		Kabupaten	00°37'50.41" S 111°43'14.51" T	Melawi, Kalimantan Barat	1515-232
Mempawah, Kabupaten		Kabupaten	00°23'40.37" U 109°09'30.58" T	Mempawah, Kalimantan Barat	1316-334
Merangin, Kabupaten		Kabupaten	02°11'04.32" S 102°03'54.28" T	Merangin, Jambi	0913-431
Merauke, Kabupaten		Kabupaten	07°45'39.96" S 140°25'54.33" T	Merauke, Papua	3408-224
Mesuji, Kabupaten		Kabupaten	03°56'16.11" S 105°24'36.58" T	Mesuji, Lampung	1112-122
Metro, Kota		Kota	05°07'02.26" S 105°18'28.65" T	Kota Metro, Lampung	1110-443
Mimika, Kabupaten		Kabupaten	04°32'05.56" S 137°10'59.14" T	Mimika, Papua	3211-234
Minahasa Selatan, Kabupaten		Kabupaten	01°01'15.62" U 124°24'46.23" T	Minahasa Selatan, Sulawesi Utara	2317-322
Minahasa Tenggara, Kabupaten		Kabupaten	01°00'44.64" U 124°42'58.54" T	Minahasa Tenggara, Sulawesi Utara	2417-112
Minahasa Utara, Kabupaten	Kabupaten Kumelembuay	Kabupaten	01°31'32.05" U 125°00'11.99" T	Minahasa Utara, Sulawesi Utara	2417-511
Minahasa, Kabupaten		Kabupaten	01°11'29.39" U 124°56'20.17" T	Minahasa, Sulawesi Utara	2417-124
Mojokerto, Kabupaten	Kabupaten Modjokerto	Kabupaten	07°36'33.13" S 112°29'51.21" T	Mojokerto, Jawa Timur	1508-344
Mojokerto, Kota		Kota	07°28'17.00" S 112°26'15.02" T	Kota Mojokerto, Jawa Timur	1508-622
Morowali Utara, Kabupaten		Kabupaten	01°57'09.19" S 121°07'39.14" T	Morowali Utara, Sulawesi Tengah	2114-312
Morowali, Kabupaten		Kabupaten	02°41'16.56" S 121°53'15.53" T	Morowali, Sulawesi Tengah	2213-142
Muara Enim, Kabupaten		Kabupaten	03°45'23.86" S 103°53'08.31" T	Muara Enim, Sumatera Selatan	1012-124
Muaro Jambi, Kabupaten		Kabupaten	01°34'52.43" S 103°46'38.23" T	Muaro Jambi, Jambi	1014-143
Muko Muko, Kabupaten	Kabupaten Mukomuko	Kabupaten	02°41'25.13" S 101°28'54.82" T	Muko Muko, Bengkulu	0813-242

DAFTAR NAMA RUPABUMI

NAMA RUPABUMI	NAMA LAIN	UNSUR RUPABUMI	KOORDINAT	WILAYAH ADMINISTRASI	NOMOR LEMBAR PETA
Muna Barat, Kabupaten		Kabupaten	04°49'43.77" S 122°28'54.07" T	Muna Barat, Sulawesi Tenggara	2211-224
Muna, Kabupaten		Kabupaten	05°04'51.43" S 122°32'36.70" T	Muna, Sulawesi Tenggara	2210-633
Murung Raya, Kabupaten		Kabupaten	00°01'54.43" S 114°15'44.38" T	Murung Raya, Kalimantan Tengah	1715-443
Musi Banyuasin, Kabupaten		Kabupaten	02°27'27.77" S 103°49'20.99" T	Musi Banyuasin, Sumatera Selatan	1013-421
Musi Rawas Utara, Kabupaten		Kabupaten	02°44'25.10" S 102°44'37.58" T	Musi Rawas Utara, Sumatera Selatan	0913-232
Musi Rawas, Kabupaten	Kabupaten Musi-Rawas	Kabupaten	03°09'55.29" S 103°08'12.00" T	Musi Rawas, Sumatera Selatan	0912-632
Nabire, Kabupaten		Kabupaten	03°37'30.25" S 135°29'23.95" T	Nabire, Papua	3112-142
Nagan Raya, Kabupaten		Kabupaten	04°09'19.19" U 096°30'16.44" T	Nagan Raya, Aceh	0520-213
Nagekeo, Kabupaten		Kabupaten	08°41'15.84" S 121°16'08.82" T	Nagekeo, Nusa Tenggara Timur	2107-341
Natuna, Kabupaten		Kabupaten	03°54'57.94" U 108°12'08.56" T	Natuna, Kepulauan Riau	1319-434
Nduga, Kabupaten		Kabupaten	04°26'26.11" S 138°20'34.51" T	Nduga, Papua	3311-421
Ngada, Kabupaten		Kabupaten	08°40'04.85" S 120°59'58.04" T	Ngada, Nusa Tenggara Timur	2107-242
Nganjuk, Kabupaten	Kabupaten Ngandjuk	Kabupaten	07°33'47.54" S 111°56'48.59" T	Nganjuk, Jawa Timur	1508-244
Ngawi, Kabupaten		Kabupaten	07°26'19.61" S 111°20'36.17" T	Ngawi, Jawa Timur	1508-421
Nias Barat, Kabupaten		Kabupaten	01°01'36.34" U 097°26'36.84" T	Nias Barat, Sumatera Utara	0517-322
Nias Selatan, Kabupaten		Kabupaten	00°47'55.93" U 097°44'37.11" T	Nias Selatan, Sumatera Utara	0616-432
Nias Utara, Kabupaten		Kabupaten	01°19'11.82" U 097°22'00.81" T	Nias Utara, Sumatera Utara	0517-341
Nias, Kabupaten		Kabupaten	01°04'40.38" U 097°44'00.19" T	Nias, Sumatera Utara	0617-112
Nunukan, Kabupaten		Kabupaten	04°00'28.32" U 116°35'06.37" T	Nunukan, Kalimantan Utara	1820-311
Nusa Tenggara Barat, Provinsi		Provinsi	08°44'54.50" S 117°20'03.81" T	Nusa Tenggara Barat	1907-141
Nusa Tenggara Timur, Provinsi		Provinsi	08°36'17.37" S 121°08'31.60" T	Nusa Tenggara Timur	2107-334
Ogan Ilir, Kabupaten		Kabupaten	03°24'22.93" S 104°36'39.98" T	Ogan Ilir, Sumatera Selatan	1012-611
Ogan Komering Ilir, Kabupaten	Kabupaten Ogan-Komering Ilir	Kabupaten	03°21'50.52" S 105°23'54.07" T	Ogan Komering Ilir, Sumatera Selatan	1112-424

DAFTAR NAMA RUPABUMI

NAMA RUPABUMI	NAMA LAIN	UNSUR RUPABUMI	KOORDINAT	WILAYAH ADMINISTRASI	NOMOR LEMBAR PETA
Ogan Komering Ulu Selatan, Kabupaten		Kabupaten	04°35'14.01" S 103°54'30.53" T	Ogan Komering Ulu Selatan, Sumatera Selatan	1011-144
Ogan Komering Ulu Timur, Kabupaten		Kabupaten	04°04'35.00" S 104°33'54.47" T	Ogan Komering Ulu Timur, Sumatera Selatan	1011-633
Ogan Komering Ulu, Kabupaten	Kabupaten Ogan-Komering Ulu	Kabupaten	04°05'29.01" S 104°06'35.58" T	Ogan Komering Ulu, Sumatera Selatan	1011-533
Pacitan, Kabupaten	Kabupaten Patjitan	Kabupaten	08°07'29.78" S 111°10'41.13" T	Pacitan, Jawa Timur	1507-434
Padang Lawas Utara, Kabupaten		Kabupaten	01°33'15.39" U 099°36'29.74" T	Padang Lawas Utara, Sumatera Utara	0717-511
Padang Lawas, Kabupaten		Kabupaten	01°09'12.58" U 099°51'02.89" T	Padang Lawas, Sumatera Utara	0717-223
Padang Panjang, Kota		Kota	00°28'14.86" S 100°24'15.98" T	Kota Padang Panjang, Sumatera Barat	0715-622
Padang Pariaman, Kabupaten		Kabupaten	00°33'45.52" S 100°13'46.37" T	Padang Pariaman, Sumatera Barat	0715-334
Padang Sidempuan, Kota		Kota	01°23'10.57" U 099°17'38.65" T	Kota Padang Sidempuan, Sumatera Utara	0717-143
Padang, Kota		Kota	00°53'54.82" S 100°26'17.06" T	Kota Padang, Sumatera Barat	0715-322
Pagar Alam, Kota		Kota	04°07'05.25" S 103°16'04.64" T	Kota Pagar Alam, Sumatera Selatan	0911-643
Pahuwato, Kabupaten	Kabupaten Pohuwato	Kabupaten	00°41'20.15" U 121°42'35.60" T	Pahuwato, Gorontalo	2216-414
Pakpak Bharat, Kabupaten		Kabupaten	02°32'51.86" U 098°14'50.84" T	Pakpak Bharat, Sumatera Utara	0618-512
Palangkaraya, Kota	Kota Palangka Raya	Kota	01°48'27.75" S 113°38'01.82" T	Kota Palangkaraya, Kalimantan Tengah	1614-314
Palembang, Kota		Kota	02°58'28.61" S 104°43'58.39" T	Kota Palembang, Sumatera Selatan	1013-312
Palopo, Kota		Kota	02°58'26.11" S 120°08'22.99" T	Kota Palopo, Sulawesi Selatan	2113-112
Palu, Kota		Kota	00°50'11.81" S 119°54'42.78" T	Kota Palu, Sulawesi Tengah	2015-324
Pamekasan, Kabupaten		Kabupaten	07°03'54.80" S 113°30'14.56" T	Pamekasan, Jawa Timur	1608-633
Pandeglang, Kabupaten		Kabupaten	06°40'49.97" S 105°41'42.46" T	Pandeglang, Banten	1109-232
Pangandaran, Kabupaten		Kabupaten	07°38'08.24" S 108°31'06.94" T	Pangandaran, Jawa Barat	1308-231
Pangkajene Kepulauan, Kabupaten	Kabupaten Pangkajene dan Kepulauan	Kabupaten	04°47'26.31" S 119°37'51.64" T	Pangkajene Kepulauan, Sulawesi Selatan	2011-314
Pangkal Pinang, Kota		Kota	02°06'38.91" S 106°06'45.62" T	Kota Pangkal Pinang, Kepulauan Bangka Belitung	1113-633

DAFTAR NAMA RUPABUMI

NAMA RUPABUMI	NAMA LAIN	UNSUR RUPABUMI	KOORDINAT	WILAYAH ADMINISTRASI	NOMOR LEMBAR PETA
Paniai, Kabupaten		Kabupaten	03°41'24.03" S 136°17'37.44" T	Paniai, Papua	3112-341
Papua Barat, Provinsi		Provinsi	03°15'06.07" S 133°07'58.07" T	Papua Barat	2912-614
Papua, Provinsi		Provinsi	04°35'20.26" S 138°46'25.12" T	Papua	3311-243
Pare Pare, Kota	Kota Pare-pare	Kota	04°01'46.31" S 119°39'58.23" T	Kota Pare Pare, Sulawesi Selatan	2011-634
Pariaman, Kota		Kota	00°37'33.70" S 100°09'21.36" T	Kota Pariaman, Sumatera Barat	0715-332
Parigi Moutong, Kabupaten		Kabupaten	00°33'40.42" U 120°59'18.09" T	Parigi Moutong, Sulawesi Tengah	2116-522
Pasaman Barat, Kabupaten		Kabupaten	00°12'21.21" U 099°40'44.30" T	Pasaman Barat, Sumatera Barat	0716-214
Pasaman, Kabupaten		Kabupaten	00°23'16.40" U 100°05'19.96" T	Pasaman, Sumatera Barat	0716-333
Pasangkayu, Kabupaten		Kabupaten	01°37'01.60" S 119°34'35.33" T	Pasangkayu, Sulawesi Barat	2014-333
Paser, Kabupaten		Kabupaten	01°44'31.57" S 116°05'34.17" T	Paser, Kalimantan Timur	1814-231
Pasuruan, Kabupaten		Kabupaten	07°44'33.40" S 112°49'54.52" T	Pasuruan, Jawa Timur	1608-141
Pasuruan, Kota		Kota	07°38'59.04" S 112°54'35.69" T	Kota Pasuruan, Jawa Timur	1608-142
Pati, Kabupaten	Kabupaten Pati Pesantenan	Kabupaten	06°44'35.97" S 111°02'32.21" T	Pati, Jawa Tengah	1509-131
Payakumbuh, Kota		Kota	00°13'36.25" S 100°37'55.10" T	Kota Payakumbuh, Sumatera Barat	0815-432
Pegunungan Arfak, Kabupaten		Kabupaten	01°16'51.67" S 133°39'26.72" T	Pegunungan Arfak, Papua Barat	3014-414
Pegunungan Bintang, Kabupaten		Kabupaten	04°29'50.93" S 140°33'17.92" T	Pegunungan Bintang, Papua	3411-611
Pekalongan, Kabupaten		Kabupaten	07°03'25.22" S 109°37'13.80" T	Pekalongan, Jawa Tengah	1408-433
Pekalongan, Kota		Kota	06°53'36.27" S 109°40'37.75" T	Kota Pekalongan, Jawa Tengah	1409-112
Pekanbaru, Kota	Kota Pekanbaru Baru	Kota	00°33'04.59" U 101°27'56.61" T	Kota Pekanbaru, Riau	0816-522
Pelalawan, Kabupaten		Kabupaten	00°05'44.39" U 101°57'59.01" T	Pelalawan, Riau	0816-322
Pemalang, Kabupaten		Kabupaten	07°02'12.49" S 109°23'42.62" T	Pemalang, Jawa Tengah	1308-644
Pematangsiantar, Kota	Kota Pematang Siantar	Kota	02°57'41.10" U 099°03'32.52" T	Kota Pematangsiantar, Sumatera Utara	0718-433
Penajam Paser Utara, Kabupaten		Kabupaten	01°09'25.50" S 116°35'39.21" T	Penajam Paser Utara, Kalimantan Timur	1814-631

DAFTAR NAMA RUPABUMI

NAMA RUPABUMI	NAMA LAIN	UNSUR RUPABUMI	KOORDINAT	WILAYAH ADMINISTRASI	NOMOR LEMBAR PETA
Penukal Abab Lematang Ilir, Kabupaten		Kabupaten	03°13'12.63" S 103°58'38.45" T	Penukal Abab Lematang Ilir, Sumatera Selatan	1012-442
Pesawaran, Kabupaten		Kabupaten	05°27'38.02" S 105°06'39.83" T	Pesawaran, Lampung	1110-411
Pesisir Barat, Kabupaten		Kabupaten	05°19'54.60" S 104°09'41.05" T	Pesisir Barat, Lampung	1010-514
Pesisir Selatan, Kabupaten		Kabupaten	01°44'21.42" S 100°52'48.86" T	Pesisir Selatan, Sumatera Barat	0814-142
Pidie Jaya, Kabupaten		Kabupaten	05°04'51.27" U 096°16'43.38" T	Pidie Jaya, Aceh	0521-121
Pidie, Kabupaten		Kabupaten	04°53'44.42" U 096°05'36.94" T	Pidie, Aceh	0520-433
Pinrang, Kabupaten		Kabupaten	03°37'53.35" S 119°36'11.17" T	Pinrang, Sulawesi Selatan	2012-331
Polewali Mandar, Kabupaten		Kabupaten	03°18'34.95" S 119°08'48.20" T	Polewali Mandar, Sulawesi Barat	2012-514
Ponorogo, Kabupaten		Kabupaten	07°55'51.83" S 111°29'59.79" T	Ponorogo, Jawa Timur	1508-122
Pontianak, Kota		Kota	00°01'32.43" S 109°19'55.00" T	Kota Pontianak, Kalimantan Barat	1315-643
Poso, Kabupaten		Kabupaten	01°40'26.02" S 120°32'04.90" T	Poso, Sulawesi Tengah	2114-231
Prabumulih, Kota		Kota	03°27'08.67" S 104°13'40.45" T	Kota Prabumulih, Sumatera Selatan	1012-512
Pringsewu, Kabupaten		Kabupaten	05°20'09.68" S 104°55'58.81" T	Pringsewu, Lampung	1010-624
Probolinggo, Kabupaten		Kabupaten	07°52'13.73" S 113°27'51.14" T	Probolinggo, Jawa Timur	1608-224
Probolinggo, Kota		Kota	07°46'25.71" S 113°12'19.68" T	Kota Probolinggo, Jawa Timur	1608-214
Pulangpisau, Kabupaten		Kabupaten	02°41'38.54" S 113°58'03.79" T	Pulang Pisau, Kalimantan Tengah	1613-342
Pulau Morotai, Kabupaten		Kabupaten	02°18'58.51" U 128°27'24.05" T	Pulau Morotai, Maluku Utara	2618-242
Pulau Taliabu, Kabupaten		Kabupaten	01°49'21.62" S 124°35'04.22" T	Pulau Taliabu, Maluku Utara	2414-113
Puncak Jaya, Kabupaten		Kabupaten	03°26'17.78" S 137°51'34.50" T	Puncak Jaya, Papua	3212-621
Puncak, Kabupaten		Kabupaten	03°38'44.87" S 137°27'18.51" T	Puncak, Papua	3212-242
Purbalingga, Kabupaten	Kabupaten Purbalinggo	Kabupaten	07°19'23.62" S 109°24'25.93" T	Purbalingga, Jawa Tengah	1308-624
Purwakarta, Kabupaten		Kabupaten	06°35'42.93" S 107°25'50.79" T	Purwakarta, Jawa Barat	1209-244
Purworejo, Kabupaten	Kabupaten Purworedjo	Kabupaten	07°42'01.06" S 109°57'57.18" T	Purworejo, Jawa Tengah	1408-142
Raja Ampat, Kabupaten		Kabupaten	00°21'52.70" S 130°46'47.35" T	Raja Ampat, Papua Barat	2815-423

DAFTAR NAMA RUPABUMI

NAMA RUPABUMI	NAMA LAIN	UNSUR RUPABUMI	KOORDINAT	WILAYAH ADMINISTRASI	NOMOR LEMBAR PETA
Rejang Lebong, Kabupaten	Kabupaten Rejang-Lebong	Kabupaten	03°25'47.66" S 102°42'09.76" T	Rejang Lebong, Bengkulu	0912-512
Rembang, Kabupaten		Kabupaten	06°46'30.48" S 111°27'41.47" T	Rembang, Jawa Tengah	1509-124
Riau, Provinsi		Provinsi	00°26'57.92" U 101°46'16.36" T	Riau	0816-343
Rokan Hilir, Kabupaten		Kabupaten	01°46'33.48" U 100°45'24.78" T	Rokan Hilir, Riau	0817-441
Rokan Hulu, Kabupaten		Kabupaten	00°56'26.96" U 100°30'24.75" T	Rokan Hulu, Riau	0816-433
Rote Ndao, Kabupaten	Kabupaten Rote-Ndao	Kabupaten	10°43'24.34" S 123°07'48.38" T	Rote Ndao, Nusa Tenggara Timur	2305-132
Sabang, Kota		Kota	05°48'35.95" U 095°17'46.00" T	Kota Sabang, Aceh	0421-541
Sabu Raijua, Kabupaten		Kabupaten	10°31'39.33" S 121°52'10.74" T	Sabu Raijua, Nusa Tenggara Timur	2205-143
Salatiga, Kota		Kota	07°20'16.09" S 110°29'52.35" T	Kota Salatiga, Jawa Tengah	1408-524
Samarinda, Kota		Kota	00°29'55.15" S 117°10'38.19" T	Kota Samarinda, Kalimantan Timur	1915-412
Sambas, Kabupaten		Kabupaten	01°25'35.17" U 109°21'03.22" T	Sambas, Kalimantan Barat	1317-343
Samosir, Kabupaten		Kabupaten	02°30'56.67" U 098°36'37.99" T	Samosir, Sumatera Utara	0618-611
Sampang, Kabupaten		Kabupaten	07°03'06.31" S 113°15'22.99" T	Sampang, Jawa Timur	1608-543
Sanggau, Kabupaten		Kabupaten	00°16'14.34" U 110°25'57.72" T	Sanggau, Kalimantan Barat	1416-242
Sarmi, Kabupaten		Kabupaten	02°01'49.21" S 138°37'18.43" T	Sarmi, Papua	3313-533
Sarolangun, Kabupaten		Kabupaten	02°18'45.57" S 102°39'21.34" T	Sarolangun, Jambi	0913-514
Sawahlunto, Kota	Kota Sawah Lunto	Kota	00°39'08.70" S 100°45'21.06" T	Kota Sawahlunto, Sumatera Barat	0815-141
Sekadau, Kabupaten		Kabupaten	00°07'12.02" S 110°55'31.02" T	Sekadau, Kalimantan Barat	1415-644
Seluma, Kabupaten		Kabupaten	04°03'11.15" S 102°39'37.16" T	Seluma, Bengkulu	0911-534
Semarang, Kabupaten		Kabupaten	07°15'12.76" S 110°27'17.66" T	Semarang, Jawa Tengah	1408-524
Semarang, Kota		Kota	07°01'26.05" S 110°23'29.46" T	Kota Semarang, Jawa Tengah	1408-544
Seram Bagian Barat, Kabupaten		Kabupaten	03°07'49.49" S 128°24'47.97" T	Seram Bagian Barat, Maluku	2612-542
Seram Bagian Timur, Kabupaten		Kabupaten	03°23'28.25" S 130°24'18.63" T	Seram Bagian Timur, Maluku	2712-622

DAFTAR NAMA RUPABUMI

NAMA RUPABUMI	NAMA LAIN	UNSUR RUPABUMI	KOORDINAT	WILAYAH ADMINISTRASI	NOMOR LEMBAR PETA
Serang, Kabupaten		Kabupaten	06°08'51.52" S 105°58'18.28" T	Serang, Banten	1109-542
Serang, Kota		Kota	06°07'23.96" S 106°10'00.30" T	Kota Serang, Banten	1109-634
Serdang Bedagai, Kabupaten		Kabupaten	03°21'31.46" U 099°01'38.82" T	Serdang Bedagai, Sumatera Utara	0719-131
Seruyan, Kabupaten		Kabupaten	02°59'30.54" S 112°29'46.16" T	Seruyan, Kalimantan Tengah	1513-322
Siak, Kabupaten		Kabupaten	00°49'03.97" U 101°52'44.68" T	Siak, Riau	0816-642
Siau Tagulandang Biaro, Kabupaten	Karantentang Man-dolokang Kolokolo	Kabupaten	02°43'31.72" U 125°22'57.66" T	Kepulauan Siau Tagulandang Biaro, Sulawesi Utara	2418-524
Sibolga, Kota		Kota	01°44'43.06" U 098°47'34.33" T	Kota Sibolga, Sumatera Utara	0617-623
Sidenreng Rappang, Kabupaten	Kabupaten Siden-reng-Rappang	Kabupaten	03°56'30.61" S 119°49'57.59" T	Sidenreng Rappang, Sulawesi Selatan	2012-321
Sidoarjo, Kabupaten	Kabupaten Sidoarjo	Kabupaten	07°27'06.32" S 112°42'02.14" T	Sidoarjo, Jawa Timur	1608-412
Sigi, Kabupaten		Kabupaten	01°24'24.40" S 119°58'28.62" T	Sigi, Sulawesi Tengah	2014-622
Sijunjung, Kabupaten		Kabupaten	00°41'22.69" S 101°05'50.15" T	Sijunjung, Sumatera Barat	0815-231
Sikka, Kabupaten		Kabupaten	08°37'59.12" S 122°07'01.10" T	Sikka, Nusa Tenggara Timur	2207-231
Simalungun, Kabupaten	Kabupaten Simelungun	Kabupaten	02°45'58.58" U 099°03'00.57" T	Simalungun, Sumatera Utara	0718-431
Simeulue, Kabupaten		Kabupaten	02°42'47.54" U 095°53'37.94" T	Simeulue, Aceh	0418-624
Singkawang, Kota		Kota	00°53'11.94" U 109°01'56.19" T	Kota Singkawang, Kalimantan Barat	1316-633
Sinjai, Kabupaten		Kabupaten	05°12'34.70" S 120°08'05.17" T	Sinjai, Sulawesi Selatan	2110-432
Sintang, Kabupaten		Kabupaten	00°11'05.76" S 112°46'37.07" T	Sintang, Kalimantan Barat	1615-441
Situbondo, Kabupaten		Kabupaten	07°49'36.54" S 114°14'36.28" T	Situbondo, Jawa Timur	1708-114
Sleman, Kabupaten		Kabupaten	07°41'26.94" S 110°22'52.68" T	Sleman, Daerah Istimewa Yogyakarta	1408-242
Solok Selatan, Kabupaten		Kabupaten	01°25'25.74" S 101°15'59.76" T	Solok Selatan, Sumatera Barat	0814-521
Solok, Kabupaten		Kabupaten	00°59'01.42" S 100°50'24.16" T	Solok, Sumatera Barat	0815-121
Solok, Kota		Kota	00°46'29.12" S 100°38'57.74" T	Kota Solok, Sumatera Barat	0815-114

DAFTAR NAMA RUPABUMI

NAMA RUPABUMI	NAMA LAIN	UNSUR RUPABUMI	KOORDINAT	WILAYAH ADMINISTRASI	NOMOR LEMBAR PETA
Soppeng, Kabupaten		Kabupaten	04°20'20.96" S 119°53'34.10" T	Soppeng, Sulawesi Selatan	2011-624
Sorong Selatan, Kabupaten		Kabupaten	01°43'37.79" S 132°11'45.17" T	Sorong Selatan, Papua Barat	2914-132
Sorong, Kabupaten		Kabupaten	01°08'29.45" S 131°34'25.19" T	Sorong, Papua Barat	2814-631
Sorong, Kota		Kota	00°52'38.29" S 131°21'22.83" T	Kota Sorong, Papua Barat	2815-221
Sragen, Kabupaten		Kabupaten	07°23'07.21" S 110°58'26.91" T	Sragen, Jawa Tengah	1408-622
Subang, Kabupaten		Kabupaten	06°29'04.71" S 107°43'54.59" T	Subang, Jawa Barat	1209-612
Subulussalam, Kota		Kota	02°43'51.12" U 097°56'13.71" T	Kota Subulussalam, Aceh	0618-424
Sukabumi, Kabupaten		Kabupaten	07°04'29.00" S 106°42'36.44" T	Sukabumi, Jawa Barat	1208-434
Sukabumi, Kota		Kota	06°56'23.78" S 106°55'27.68" T	Kota Sukabumi, Jawa Barat	1209-122
Sukamara, Kabupaten		Kabupaten	02°54'46.75" S 111°03'58.08" T	Sukamara, Kalimantan Tengah	1513-111
Sukoharjo, Kabupaten	Kabupaten Sukoharjo	Kabupaten	07°40'51.03" S 110°50'05.41" T	Sukoharjo, Jawa Tengah	1408-341
Sulawesi Barat, Provinsi		Provinsi	02°41'25.42" S 119°18'57.72" T	Sulawesi Barat	2013-241
Sulawesi Selatan, Provinsi		Provinsi	03°46'38.52" S 119°57'47.26" T	Sulawesi Selatan	2012-324
Sulawesi Tengah, Provinsi		Provinsi	01°26'42.96" S 120°26'04.17" T	Sulawesi Tengah	2114-422
Sulawesi Tenggara, Provinsi		Provinsi	03°48'27.52" S 121°49'26.50" T	Sulawesi Tenggara	2212-123
Sulawesi Utara, Provinsi		Provinsi	00°40'49.59" U 124°10'48.38" T	Sulawesi Utara	2316-614
Sumatera Barat, Provinsi		Provinsi	00°40'59.44" S 100°39'11.22" T	Sumatera Barat	0815-132
Sumatera Selatan, Provinsi		Provinsi	03°12'56.53" S 104°10'09.69" T	Sumatera Selatan	1012-532
Sumatera Utara, Provinsi		Provinsi	02°18'09.90" U 099°09'32.72" T	Sumatera Utara	0718-132
Sumba Barat Daya, Kabupaten		Kabupaten	09°31'58.07" S 119°10'49.08" T	Sumba Barat Daya, Nusa Tenggara Timur	2006-234
Sumba Barat, Kabupaten		Kabupaten	09°35'29.62" S 119°25'45.18" T	Sumba Barat, Nusa Tenggara Timur	2006-244
Sumba Tengah, Kabupaten		Kabupaten	09°32'47.55" S 119°39'59.57" T	Sumba Tengah, Nusa Tenggara Timur	2006-334
Sumba Timur, Kabupaten		Kabupaten	09°56'32.10" S 120°15'38.74" T	Sumba Timur, Nusa Tenggara Timur	2106-121
Sumbawa Barat, Kabupaten		Kabupaten	08°49'53.83" S 116°54'53.99" T	Sumbawa Barat, Nusa Tenggara Barat	1807-324

DAFTAR NAMA RUPABUMI

NAMA RUPABUMI	NAMA LAIN	UNSUR RUPABUMI	KOORDINAT	WILAYAH ADMINISTRASI	NOMOR LEMBAR PETA
Sumbawa, Kabupaten		Kabupaten	08°43'56.77" S 117°28'43.96" T	Sumbawa, Nusa Tenggara Barat	1907-142
Sumedang, Kabupaten		Kabupaten	06°49'29.09" S 107°58'52.57" T	Sumedang, Jawa Barat	1209-324
Sumenep, Kabupaten		Kabupaten	06°59'24.51" S 113°49'12.35" T	Sumenep, Jawa Timur	1609-321
Sungai Penuh, Kota		Kota	02°06'56.26" S 101°20'34.57" T	Kota Sungai Penuh, Jambi	0813-543
Supiori, Kabupaten		Kabupaten	00°44'25.27" S 135°33'50.50" T	Supiori, Papua	3115-231
Surabaya, Kota	Kota Sura- baja	Kota	07°16'27.92" S 112°43'25.77" T	Kota Surabaya, Jawa Timur	1608-414
Surakarta, Kota		Kota	07°33'28.41" S 110°49'23.32" T	Kota Surakarta, Jawa Tengah	1408-343
Tabalong, Kabupaten		Kabupaten	01°51'43.00" S 115°30'00.23" T	Tabalong, Kalimantan Selatan	1814-113
Tabanan, Kabupaten		Kabupaten	08°25'48.83" S 115°04'41.78" T	Tabanan, Bali	1707-611
Takalar, Kabupaten		Kabupaten	05°24'41.26" S 119°29'27.57" T	Takalar, Sulawesi Selatan	2010-522
Tambrau, Kabupaten		Kabupaten	00°47'29.49" S 132°41'35.48" T	Tambrau, Papua Barat	2915-214
Tana Tidung, Kabupaten		Kabupaten	03°30'02.59" U 117°05'08.33" T	Tana Tidung, Kalimantan Utara	1919-411
Tana Toraja, Kabupaten		Kabupaten	03°06'38.17" S 119°42'07.43" T	Tana Toraja, Sulawesi Selatan	2012-634
Tanah Bumbu, Kabupaten		Kabupaten	03°26'23.67" S 115°38'44.72" T	Tanah Bumbu, Kalimantan Selatan	1812-412
Tanah Datar, Kabupaten		Kabupaten	00°28'03.65" S 100°34'48.43" T	Tanah Datar, Sumatera Barat	0815-411
Tanah Laut, Kabupaten		Kabupaten	03°53'08.57" S 114°56'46.16" T	Tanah Laut, Kalimantan Selatan	1712-222
Tangerang Selatan, Kota		Kota	06°18'07.63" S 106°42'26.58" T	Kota Tangerang Selatan, Banten	1209-414
Tangerang, Kabupaten	Kabupaten Tangerang	Kabupaten	06°10'28.42" S 106°31'07.89" T	Tangerang, Banten	1209-431
Tangerang, Kota		Kota	06°11'03.73" S 106°39'07.17" T	Kota Tangerang, Banten	1209-432
Tanggaman, Kabupaten		Kabupaten	05°25'42.11" S 104°40'51.95" T	Tanggaman, Lampung	1010-612
Tanjung Balai, Kota		Kota	02°57'50.38" U 099°47'41.01" T	Kota Tanjung Balai, Sumatera Utara	0718-543
Tanjung Jabung Barat, Kabupaten		Kabupaten	01°03'51.00" S 103°09'30.90" T	Tanjung Jabung Barat, Jambi	0914-634
Tanjung Jabung Timur, Kabupaten		Kabupaten	01°09'12.62" S 103°56'10.31" T	Tanjung Jabung Timur, Jambi	1014-442
Tanjung Pinang, Kota		Kota	00°55'17.71" U 104°29'26.72" T	Kota Tanjung Pinang, Kepulauan Riau	1016-544

DAFTAR NAMA RUPABUMI

NAMA RUPABUMI	NAMA LAIN	UNSUR RUPABUMI	KOORDINAT	WILAYAH ADMINISTRASI	NOMOR LEMBAR PETA
Tapanuli Selatan, Kabupaten		Kabupaten	01°13'41.57" U 099°13'28.20" T	Tapanuli Selatan, Sumatera Utara	0717-114
Tapanuli Tengah, Kabupaten		Kabupaten	01°58'01.08" U 098°35'32.07" T	Tapanuli Tengah, Sumatera Utara	0617-633
Tapanuli Utara, Kabupaten		Kabupaten	01°59'18.57" U 099°03'54.81" T	Tapanuli Utara, Sumatera Utara	0717-433
Tapin, Kabupaten		Kabupaten	02°54'49.79" S 114°58'33.41" T	Tapin, Kalimantan Selatan	1713-222
Tarakan, Kota		Kota	03°21'33.93" U 117°35'58.66" T	Kota Tarakan, Kalimantan Utara	1919-231
Tasikmalaya, Kabupaten		Kabupaten	07°35'19.84" S 108°10'24.71" T	Tasikmalaya, Jawa Barat	1308-134
Tasikmalaya, Kota		Kota	07°21'37.89" S 108°13'08.84" T	Kota Tasikmalaya, Jawa Barat	1308-414
Tebing Tinggi, Kota		Kota	03°19'42.09" U 099°09'21.99" T	Kota Tebing Tinggi, Sumatera Utara	0719-132
Tebo, Kabupaten		Kabupaten	01°18'40.80" S 102°21'33.45" T	Tebo, Jambi	0914-423
Tegal, Kabupaten		Kabupaten	07°01'43.59" S 109°09'30.65" T	Tegal, Jawa Tengah	1308-634
Tegal, Kota		Kota	06°52'09.02" S 109°06'56.69" T	Kota Tegal, Jawa Tengah	1309-313
Teluk Bintuni, Kabupaten		Kabupaten	02°52'37.80" S 133°28'44.78" T	Teluk Bintuni, Papua Barat	2913-322
Teluk Wondama, Kabupaten		Kabupaten	02°54'23.36" S 134°24'37.81" T	Teluk Wondama, Papua Barat	3013-222
Temanggung, Kabupaten		Kabupaten	07°15'27.71" S 110°08'10.68" T	Temanggung, Jawa Tengah	1408-514
Ternate, Kota	Kabupaten Taranoate, Kota Sampalo	Kota	00°48'23.42" U 127°20'28.71" T	Kota Ternate, Maluku Utara	2516-641
Tidore Kepulauan, Kota	Kabupaten Kie Duko	Kota	00°33'16.85" U 127°40'45.32" T	Kota Tidore Kepulauan, Maluku Utara	2616-412
Timor Tengah Selatan, Kabupaten		Kabupaten	09°49'43.00" S 124°23'53.62" T	Timor Tengah Selatan, Nusa Tenggara Timur	2306-324
Timor Tengah Utara, Kabupaten		Kabupaten	09°22'39.32" S 124°34'09.47" T	Timor Tengah Utara, Nusa Tenggara Timur	2406-411
Toba, Kabupaten		Kabupaten	02°22'58.66" U 099°15'47.55" T	Toba, Sumatera Utara	0718-143
Tojo Una Una, Kabupaten	Kabupaten Tojo Una-Una	Kabupaten	01°06'53.93" S 121°31'26.96" T	Tojo Una Una, Sulawesi Tengah	2214-433
Toli Toli, Kabupaten	Kabupaten Toli-Toli	Kabupaten	01°02'27.23" U 120°55'04.90" T	Toli Toli, Sulawesi Tengah	2117-222
Tolikara, Kabupaten		Kabupaten	03°28'37.46" S 138°21'43.43" T	Tolikara, Papua	3312-421

DAFTAR NAMA RUPABUMI

NAMA RUPABUMI	NAMA LAIN	UNSUR RUPABUMI	KOORDINAT	WILAYAH ADMINISTRASI	NOMOR LEMBAR PETA
Tomohon, Kota	Kota Toumu- ung	Kota	01°19'49.91" U 124°48'54.16" T	Kota Tomohon, Sulawesi Utara	2417-141
Toraja Utara, Kabupaten		Kabupaten	02°52'51.74" S 119°52'07.89" T	Toraja Utara, Sulawesi Selatan	2013-321
Trenggalek, Kabupaten		Kabupaten	08°09'39.44" S 111°37'37.05" T	Trenggalek, Jawa Timur	1507-532
Tual, Kota		Kota	05°36'54.75" S 132°46'51.55" T	Kota Tual, Maluku	2910-243
Tuban, Kabupaten		Kabupaten	06°57'12.20" S 111°53'31.62" T	Tuban, Jawa Timur	1509-222
Tulang Bawang Barat, Kabupaten		Kabupaten	04°27'43.57" S 105°05'23.48" T	Tulang Bawang Barat, Lampung	1111-411
Tulang Bawang, Kabupaten		Kabupaten	04°22'21.32" S 105°31'40.45" T	Tulang Bawang, Lampung	1111-513
Tulungagung, Kabupaten		Kabupaten	08°07'42.79" S 111°55'07.41" T	Tulungagung, Jawa Timur	1507-542
Wajo, Kabupaten		Kabupaten	03°59'37.05" S 120°10'16.62" T	Wajo, Sulawesi Selatan	2112-112
Wakatobi, Kabupaten	Kepulauan Tukang Besi	Kabupaten	05°18'41.63" S 123°35'03.20" T	Wakatobi, Sulawesi Teng- gara	2310-513
Waropen, Kabupaten		Kabupaten	02°44'11.16" S 136°44'41.16" T	Waropen, Papua	3213-132
Way Kanan, Kabupaten		Kabupaten	04°25'53.73" S 104°41'07.57" T	Way Kanan, Lampung	1011-612
Wonogiri, Kabupaten		Kabupaten	07°55'09.43" S 110°59'57.15" T	Wonogiri, Jawa Tengah	1408-322
Wonosobo, Kabupaten		Kabupaten	07°24'58.68" S 109°54'26.47" T	Wonosobo, Jawa Tengah	1408-422
Yahukimo, Kabupaten		Kabupaten	04°27'44.48" S 139°34'36.17" T	Yahukimo, Papua	3411-411
Yalimo, Kabupaten		Kabupaten	03°45'46.73" S 139°30'18.10" T	Yalimo, Papua	3412-113
Yogyakarta, Kota		Kota	07°48'11.87" S 110°22'27.68" T	Kota Yogyakarta, Daerah Istimewa Yogyakarta	1408-223

1.2.2 Objek yang Dibangun

DAFTAR NAMA RUPABUMI

NAMA RUPABUMI	NAMA LAIN	UNSUR RUPABUMI	KOORDINAT	WILAYAH ADMINISTRASI	NOMOR LEMBAR PETA
001 Bontang Barat, SD Negeri		Pendidikan Dasar	00°07'39.74" U 117°27'10.25" T	Kota Bontang, Kalimantan Timur	1916-124
001 Bontang Utara, SD Negeri		Pendidikan Dasar	00°08'06.25" U 117°30'26.16" T	Kota Bontang, Kalimantan Timur	1916-213
001 Kuaro, SD Negeri		Pendidikan Dasar	01°49'09.31" S 116°04'58.43" T	Paser, Kalimantan Timur	1814-213
001 Muara Muntai, SD Negeri		Pendidikan Dasar	00°21'22.97" S 116°23'23.60" T	Kutai Kartanegara, Kalimantan Timur	1815-524
001 Tanjung Redeb, SD Negeri		Pendidikan Dasar	02°09'09.45" U 117°27'50.94" T	Berau, Kalimantan Timur	1918-124
002 Batu Sopang, SD Negeri		Pendidikan Dasar	01°49'39.53" S 115°52'08.12" T	Paser, Kalimantan Timur	1814-123
002 Kenohan, SD Negeri		Pendidikan Dasar	00°01'19.11" S 116°25'39.16" T	Kutai Kartanegara, Kalimantan Timur	1815-544
002 Long Kali, SD Negeri		Pendidikan Dasar	01°31'06.65" S 116°19'45.35" T	Paser, Kalimantan Timur	1814-243
002 Muara Lawa, SD Negeri		Pendidikan Dasar	00°27'39.51" S 115°45'38.43" T	Kutai Barat, Kalimantan Timur	1815-421
002 Sambaliung, SD Negeri		Pendidikan Dasar	02°02'57.75" U 117°25'47.12" T	Berau, Kalimantan Timur	1918-122
002 Tanjung Redeb, SD Negeri		Pendidikan Dasar	02°09'08.38" U 117°29'42.41" T	Berau, Kalimantan Timur	1918-124
004 Kenohan, SD Negeri		Pendidikan Dasar	00°08'12.59" S 116°24'51.15" T	Kutai Kartanegara, Kalimantan Timur	1815-542
004 Melintang, SD Negeri		Pendidikan Dasar	00°17'00.35" S 116°24'29.13" T	Kutai Kartanegara, Kalimantan Timur	1815-524
005 Enggelam, SD Negeri		Pendidikan Dasar	00°06'40.48" S 116°11'30.72" T	Kutai Kartanegara, Kalimantan Timur	1815-534
005 Kembang Janggut, SD Negeri		Pendidikan Dasar	00°04'38.49" U 116°25'50.65" T	Kutai Kartanegara, Kalimantan Timur	1816-222
005 Tanjung Redeb, SD Negeri		Pendidikan Dasar	02°09'30.80" U 117°29'58.10" T	Berau, Kalimantan Timur	1918-124
006 Kenohan, SD Negeri		Pendidikan Dasar	00°01'43.52" U 116°13'21.83" T	Kutai Kartanegara, Kalimantan Timur	1816-212
006 Kuaro, SD Negeri		Pendidikan Dasar	01°43'36.07" S 116°07'53.10" T	Paser, Kalimantan Timur	1814-232
006 Muara Kaman, SD Negeri		Pendidikan Dasar	00°07'49.63" U 116°48'52.04" T	Kutai Kartanegara, Kalimantan Timur	1816-323
006 Muara Komam, SD Negeri		Pendidikan Dasar	01°40'52.24" S 115°48'56.63" T	Paser, Kalimantan Timur	1814-141
006 Muara Muntai, SD Negeri		Pendidikan Dasar	00°25'54.59" S 116°21'03.48" T	Kutai Kartanegara, Kalimantan Timur	1815-521
006 Muara Wis, SD Negeri		Pendidikan Dasar	00°18'58.19" S 116°29'15.17" T	Kutai Kartanegara, Kalimantan Timur	1815-524
006 Tenggarong Seberang, SD Negeri		Pendidikan Dasar	00°27'17.98" S 117°00'49.84" T	Kutai Kartanegara, Kalimantan Timur	1915-411
007 Bontang Selatan, SD Negeri		Pendidikan Dasar	00°02'31.70" U 117°26'43.93" T	Kota Bontang, Kalimantan Timur	1916-122

DAFTAR NAMA RUPABUMI

NAMA RUPABUMI	NAMA LAIN	UNSUR RUPABUMI	KOORDINAT	WILAYAH ADMINISTRASI	NOMOR LEMBAR PETA
007 Muara Komam, SD Negeri		Pendidikan Dasar	01°40'40.48" S 115°47'40.99" T	Paser, Kalimantan Timur	1814-141
007 Tenggarong Seberang, SD Negeri		Pendidikan Dasar	00°26'23.78" S 117°00'24.72" T	Kutai Kartanegara, Kalimantan Timur	1915-411
008 Batu Sopang, SD Negeri		Pendidikan Dasar	01°44'42.80" S 115°49'52.05" T	Paser, Kalimantan Timur	1814-141
008 Kuaro, SD Negeri		Pendidikan Dasar	01°47'30.74" S 116°05'55.53" T	Paser, Kalimantan Timur	1814-213
008 Muara Komam, SD Negeri		Pendidikan Dasar	01°42'26.00" S 115°49'20.01" T	Paser, Kalimantan Timur	1814-141
008 Muara Wis, SD Negeri		Pendidikan Dasar	00°21'22.06" S 116°26'32.15" T	Kutai Kartanegara, Kalimantan Timur	1815-524
008 Tanjung Redeb, SD Negeri		Pendidikan Dasar	02°07'47.00" U 117°28'54.05" T	Berau, Kalimantan Timur	1918-124
009 Lotaq, SD Negeri		Pendidikan Dasar	00°31'34.85" S 115°45'06.58" T	Kutai Barat, Kalimantan Timur	1815-143
009 Muara Muntai, SD Negeri		Pendidikan Dasar	00°32'00.87" S 116°25'11.20" T	Kutai Kartanegara, Kalimantan Timur	1815-244
009 Tanjung Redeb, SD Negeri		Pendidikan Dasar	02°08'53.03" U 117°29'35.48" T	Berau, Kalimantan Timur	1918-124
01 Kenohan, SD Negeri		Pendidikan Dasar	00°07'27.54" S 116°27'04.32" T	Kutai Kartanegara, Kalimantan Timur	1815-544
01 Marang Kayu, SD Negeri		Pendidikan Dasar	00°06'55.52" S 117°25'42.94" T	Kutai Kartanegara, Kalimantan Timur	1915-444
01 Sebemban, SD Negeri		Pendidikan Dasar	00°17'43.50" S 116°27'32.49" T	Kutai Kartanegara, Kalimantan Timur	1815-524
010 Batu Sopang, SD Negeri		Pendidikan Dasar	01°49'33.94" S 115°55'08.90" T	Paser, Kalimantan Timur	1814-124
010 Tanjung Redeb, SD Negeri		Pendidikan Dasar	02°08'54.21" U 117°29'37.12" T	Berau, Kalimantan Timur	1918-124
011 Kenohan, SD Negeri		Pendidikan Dasar	00°00'32.80" S 116°21'52.79" T	Kutai Kartanegara, Kalimantan Timur	1815-543
011 Muara Badak, SD Negeri		Pendidikan Dasar	00°14'29.60" S 117°20'44.87" T	Kutai Kartanegara, Kalimantan Timur	1915-441
012 Kenohan, SD Negeri		Pendidikan Dasar	00°05'49.34" S 116°24'54.26" T	Kutai Kartanegara, Kalimantan Timur	1815-544
012 Muara Badak, SD Negeri		Pendidikan Dasar	00°19'34.97" S 117°25'23.43" T	Kutai Kartanegara, Kalimantan Timur	1915-424
012 Muara Kaman, SD Negeri		Pendidikan Dasar	00°05'49.57" U 116°45'38.07" T	Kutai Kartanegara, Kalimantan Timur	1816-321
012 Muara Muntai, SD Negeri		Pendidikan Dasar	00°21'14.83" S 116°24'10.21" T	Kutai Kartanegara, Kalimantan Timur	1815-524
012 Tanjung Redeb, SD Negeri		Pendidikan Dasar	02°09'05.72" U 117°29'10.54" T	Berau, Kalimantan Timur	1918-124
013 Malong, SD Negeri		Pendidikan Dasar	00°03'04.03" U 116°09'32.35" T	Kutai Kartanegara, Kalimantan Timur	1816-212
013 Muara Badak, SD Negeri		Pendidikan Dasar	00°12'31.96" S 117°23'56.34" T	Kutai Kartanegara, Kalimantan Timur	1915-442

DAFTAR NAMA RUPABUMI

NAMA RUPABUMI	NAMA LAIN	UNSUR RUPABUMI	KOORDINAT	WILAYAH ADMINISTRASI	NOMOR LEMBAR PETA
013 Prangat Baru, SD Negeri		Pendidikan Dasar	00°12'11.09" S 117°18'42.77" T	Kutai Kartanegara, Kalimantan Timur	1915-441
013 Tanjung Redeb, SD Negeri		Pendidikan Dasar	02°09'00.24" U 117°28'23.35" T	Berau, Kalimantan Timur	1918-124
014 Muara Badak, SD Negeri		Pendidikan Dasar	00°21'08.52" S 117°14'39.67" T	Kutai Kartanegara, Kalimantan Timur	1915-414
015 Badakbaru, SD Negeri		Pendidikan Dasar	00°19'36.09" S 117°24'54.78" T	Kutai Kartanegara, Kalimantan Timur	1915-424
015 Long Kali, SD Negeri		Pendidikan Dasar	01°30'17.72" S 116°21'26.94" T	Paser, Kalimantan Timur	1814-243
016 Long Kali, SD Negeri		Pendidikan Dasar	01°31'57.94" S 116°17'44.35" T	Paser, Kalimantan Timur	1814-243
016 Tenggarong Seberang, SD Negeri		Pendidikan Dasar	00°11'27.65" S 117°08'28.91" T	Kutai Kartanegara, Kalimantan Timur	1915-432
017 Menamang Kanan, SD Negeri		Pendidikan Dasar	00°13'39.58" U 116°57'09.29" T	Kutai Kartanegara, Kalimantan Timur	1816-324
017 Tanjung Redeb, SD Negeri		Pendidikan Dasar	02°08'50.91" U 117°28'57.21" T	Berau, Kalimantan Timur	1918-124
018 Muara Kaman, SD Negeri		Pendidikan Dasar	00°13'20.18" U 116°53'43.56" T	Kutai Kartanegara, Kalimantan Timur	1816-324
019 Batubatu, SD Negeri		Pendidikan Dasar	00°19'24.70" S 117°22'14.01" T	Kutai Kartanegara, Kalimantan Timur	1915-423
02 Kembang Janggut, SD Negeri		Pendidikan Dasar	00°08'52.03" U 116°21'56.12" T	Kutai Kartanegara, Kalimantan Timur	1816-223
020 Marang Kayu, SD Negeri		Pendidikan Dasar	00°01'39.26" U 117°21'19.22" T	Kutai Kartanegara, Kalimantan Timur	1916-121
020 Tanjung Redeb, SD Negeri		Pendidikan Dasar	02°09'04.50" U 117°29'17.45" T	Berau, Kalimantan Timur	1918-124
020 Tenggarong Seberang, SD Negeri		Pendidikan Dasar	00°14'49.07" S 117°06'50.37" T	Kutai Kartanegara, Kalimantan Timur	1915-431
022 Sebulu, SD Negeri		Pendidikan Dasar	00°12'30.34" S 117°03'44.57" T	Kutai Kartanegara, Kalimantan Timur	1915-431
023 Sebulu, SD Negeri		Pendidikan Dasar	00°12'16.74" S 117°03'53.31" T	Kutai Kartanegara, Kalimantan Timur	1915-431
024 Marang Kayu, SD Negeri		Pendidikan Dasar	00°00'39.87" S 117°24'15.64" T	Kutai Kartanegara, Kalimantan Timur	1915-444
024 Muara Badak, SD Negeri		Pendidikan Dasar	00°17'55.42" S 117°16'27.84" T	Kutai Kartanegara, Kalimantan Timur	1915-423
026 Muara Badak, SD Negeri		Pendidikan Dasar	00°13'06.78" S 117°16'27.90" T	Kutai Kartanegara, Kalimantan Timur	1915-441
026 Tanah Grogot, SD Negeri		Pendidikan Dasar	01°50'34.76" S 116°14'09.59" T	Paser, Kalimantan Timur	1814-214
03 Bontang Selatan, SD Negeri		Pendidikan Dasar	00°06'38.13" U 117°28'55.72" T	Kota Bontang, Kalimantan Timur	1916-122
04 Kembang Janggut, SD Negeri		Pendidikan Dasar	00°07'20.14" U 116°23'49.19" T	Kutai Kartanegara, Kalimantan Timur	1816-222
04 Marang Kayu, SD Negeri		Pendidikan Dasar	00°05'27.87" S 117°28'02.28" T	Kutai Kartanegara, Kalimantan Timur	1915-444

DAFTAR NAMA RUPABUMI

NAMA RUPABUMI	NAMA LAIN	UNSUR RUPABUMI	KOORDINAT	WILAYAH ADMINISTRASI	NOMOR LEMBAR PETA
05 Marang Kayu, SD Negeri		Pendidikan Dasar	00°06'39.95" S 117°26'00.65" T	Kutai Kartanegara, Kalimantan Timur	1915-444
05 Muaraengelam, SD Negeri		Pendidikan Dasar	00°14'38.58" S 116°19'42.30" T	Kutai Kartanegara, Kalimantan Timur	1815-541
06 Kelekat, SD Negeri		Pendidikan Dasar	00°12'31.46" U 116°18'21.24" T	Kutai Kartanegara, Kalimantan Timur	1816-223
06 Marang Kayu, SD Negeri		Pendidikan Dasar	00°08'43.03" S 117°24'43.32" T	Kutai Kartanegara, Kalimantan Timur	1915-442
07 Kahala, SD Negeri		Pendidikan Dasar	00°00'54.77" S 116°21'51.31" T	Kutai Kartanegara, Kalimantan Timur	1815-543
07 Marang Kayu, SD Negeri		Pendidikan Dasar	00°06'03.73" S 117°24'18.46" T	Kutai Kartanegara, Kalimantan Timur	1915-444
08 Teluk Bingkai, SD Negeri		Pendidikan Dasar	00°01'44.87" U 116°22'05.75" T	Kutai Kartanegara, Kalimantan Timur	1816-221
09 Kembang Janggut, SD Negeri		Pendidikan Dasar	00°07'12.31" U 116°23'57.54" T	Kutai Kartanegara, Kalimantan Timur	1816-222
09 Marang Kayu, SD Negeri		Pendidikan Dasar	00°07'10.01" S 117°25'42.65" T	Kutai Kartanegara, Kalimantan Timur	1915-444
1 Air Dua, SD Negeri		Pendidikan Dasar	02°23'01.58" S 111°09'04.96" T	Sukamara, Kalimantan Tengah	1513-412
1 Airmadidi, SMA Negeri		Pendidikan Menengah Umum	01°25'51.93" U 124°58'41.69" T	Minahasa Utara, Sulawesi Utara	2417-144
1 Airmadidi, SMP Negeri		Pendidikan Menengah Pertama	01°25'50.19" U 124°58'26.28" T	Minahasa Utara, Sulawesi Utara	2417-144
1 Asam Baru, SD Negeri		Pendidikan Dasar	02°24'02.10" S 112°11'03.30" T	Seruyan, Kalimantan Tengah	1513-612
1 Ayawan, SD Negeri		Pendidikan Dasar	02°01'50.96" S 112°11'28.56" T	Seruyan, Kalimantan Tengah	1513-634
1 Bakida, SD Negeri		Pendidikan Dasar	00°20'21.25" U 123°49'16.11" T	Bolaang Mongondow Selatan, Sulawesi Utara	2316-241
1 Balai Riam, SMP Negeri		Pendidikan Menengah Pertama	02°19'38.79" S 111°09'29.55" T	Sukamara, Kalimantan Tengah	1513-414
1 Bambanglipuro, SMA Negeri		Pendidikan Menengah Umum	07°56'34.80" S 110°18'01.30" T	Bantul, Daerah Istimewa Yogyakarta	1408-221
1 Bambanglipuro, SMP Negeri		Pendidikan Menengah Pertama	07°56'39.80" S 110°19'22.37" T	Bantul, Daerah Istimewa Yogyakarta	1408-221
1 Bantul, MA Negeri	MAN Gandekan Bantul	Pendidikan Menengah Umum	07°53'28.15" S 110°19'16.82" T	Bantul, Daerah Istimewa Yogyakarta	1408-221
1 Bantul, SMA Negeri		Pendidikan Menengah Umum	07°53'52.38" S 110°19'20.33" T	Bantul, Daerah Istimewa Yogyakarta	1408-221

DAFTAR NAMA RUPABUMI

NAMA RUPABUMI	NAMA LAIN	UNSUR RUPABUMI	KOORDINAT	WILAYAH ADMINISTRASI	NOMOR LEMBAR PETA
1 Bantul, SMK Negeri		Pendidikan Menengah Umum	07°53'21.31" S 110°21'20.48" T	Bantul, Daerah Istimewa Yogyakarta	1408-221
1 Bantul, SMP Negeri		Pendidikan Menengah Pertama	07°53'40.62" S 110°20'19.18" T	Bantul, Daerah Istimewa Yogyakarta	1408-221
1 Basarang Jaya, SD Negeri		Pendidikan Dasar	02°56'42.05" S 114°17'52.18" T	Kapuas, Kalimantan Tengah	1713-121
1 Basarang, SD Negeri		Pendidikan Dasar	02°59'52.28" S 114°20'59.38" T	Kapuas, Kalimantan Tengah	1713-121
1 Batu Ampar, SMA Negeri		Pendidikan Menengah Umum	02°16'45.90" S 112°09'19.40" T	Seruyan, Kalimantan Tengah	1513-614
1 Batu Nindan, SD Negeri		Pendidikan Dasar	02°55'08.00" S 114°16'24.82" T	Kapuas, Kalimantan Tengah	1713-121
1 Batuah, SD Negeri		Pendidikan Dasar	02°59'36.13" S 114°19'12.41" T	Kapuas, Kalimantan Tengah	1713-121
1 Berbah, SMP Negeri		Pendidikan Menengah Pertama	07°47'24.81" S 110°27'34.05" T	Sleman, Daerah Istimewa Yogyakarta	1408-224
1 Biga, SD Negeri		Pendidikan Dasar	00°44'58.11" U 124°19'08.63" T	Kota Kotamobagu, Sulawesi Utara	2316-623
1 Bintauna, SMP Negeri		Pendidikan Menengah Pertama	00°52'52.10" U 123°32'54.56" T	Bolaang Mongondow Utara, Sulawesi Utara	2316-533
1 Bitung, SMA Negeri		Pendidikan Menengah Umum	01°26'16.82" U 125°07'28.99" T	Kota Bitung, Sulawesi Utara	2417-233
1 Bitung, SMK Negeri		Pendidikan Menengah Umum	01°26'53.67" U 125°10'59.19" T	Kota Bitung, Sulawesi Utara	2417-234
1 Bitung, SMP Negeri		Pendidikan Menengah Pertama	01°26'25.71" U 125°07'38.22" T	Kota Bitung, Sulawesi Utara	2417-234
1 Bolaang Mongondow Utara, MTs Negeri	Mansamat B	Pendidikan Menengah Pertama	00°53'30.86" U 123°23'59.66" T	Bolaang Mongondow Utara, Sulawesi Utara	2316-444
1 Bolangat, SD Negeri		Pendidikan Dasar	00°49'38.79" U 123°50'41.92" T	Bolaang Mongondow, Sulawesi Utara	2316-541
1 Bolangitang Barat, SMP Negeri		Pendidikan Menengah Pertama	00°54'07.12" U 123°18'30.54" T	Bolaang Mongondow Utara, Sulawesi Utara	2316-443
1 Bolangitang, SD Negeri		Pendidikan Dasar	00°54'22.32" U 123°18'23.72" T	Bolaang Mongondow Utara, Sulawesi Utara	2316-443
1 Boroko Timur, SD Negeri		Pendidikan Dasar	00°54'33.63" U 123°16'17.51" T	Bolaang Mongondow Utara, Sulawesi Utara	2316-443
1 Bukit Buluh, SD Negeri		Pendidikan Dasar	01°58'09.73" S 112°10'19.13" T	Seruyan, Kalimantan Tengah	1514-312

DAFTAR NAMA RUPABUMI

NAMA RUPABUMI	NAMA LAIN	UNSUR RUPABUMI	KOORDINAT	WILAYAH ADMINISTRASI	NOMOR LEMBAR PETA
1 Bunga Mawar, SD Negeri		Pendidikan Dasar	02°54'41.75" S 114°28'04.64" T	Kapuas, Kalimantan Tengah	1713-122
1 Dalapuli, SD Negeri		Pendidikan Dasar	00°54'23.27" U 123°09'09.88" T	Bolaang Mongondow Utara, Sulawesi Utara	2316-434
1 Danau Sembuluh, SMP Negeri		Pendidikan Menengah Pertama	02°51'53.54" S 112°16'11.51" T	Seruyan, Kalimantan Tengah	1513-323
1 Dekso, SD Negeri		Pendidikan Dasar	07°42'54.99" S 110°13'30.74" T	Kulon Progo, Daerah Istimewa Yogyakarta	1408-232
1 Gantung Pengayuh, SD Negeri		Pendidikan Dasar	02°07'53.45" S 112°10'33.42" T	Seruyan, Kalimantan Tengah	1513-632
1 Gedangsari, SMK Negeri		Pendidikan Menengah Umum	07°50'38.36" S 110°35'34.96" T	Gunungkidul, Daerah Istimewa Yogyakarta	1408-313
1 Gedangsari, SMP Negeri		Pendidikan Menengah Pertama	07°53'00.07" S 110°34'48.16" T	Gunungkidul, Daerah Istimewa Yogyakarta	1408-311
1 Genggulang, SD Negeri		Pendidikan Dasar	00°45'12.63" U 124°18'40.97" T	Kota Kotamobagu, Sulawesi Utara	2316-641
1 Girisubo, SMK Negeri		Pendidikan Menengah Umum	08°09'03.92" S 110°42'47.90" T	Gunungkidul, Daerah Istimewa Yogyakarta	1407-632
1 Iyok, SD Negeri		Pendidikan Dasar	00°54'07.64" U 123°19'41.80" T	Bolaang Mongondow Utara, Sulawesi Utara	2316-443
1 Jagapura, SD Negeri		Pendidikan Dasar	06°55'48.21" S 108°52'38.14" T	Brebes, Jawa Tengah	1309-222
1 Kaidipang, SMP Negeri		Pendidikan Menengah Pertama	00°54'34.83" U 123°16'15.02" T	Bolaang Mongondow Utara, Sulawesi Utara	2316-443
1 Kalibawang, SMA Negeri		Pendidikan Menengah Umum	07°42'47.58" S 110°12'57.04" T	Kulon Progo, Daerah Istimewa Yogyakarta	1408-232
1 Karangmojo, SMA Negeri		Pendidikan Menengah Umum	07°57'58.92" S 110°40'22.15" T	Gunungkidul, Daerah Istimewa Yogyakarta	1408-312
1 Karangmojo, SMP Negeri		Pendidikan Menengah Pertama	07°57'07.85" S 110°40'32.67" T	Gunungkidul, Daerah Istimewa Yogyakarta	1408-312
1 Kayuogu, SD Negeri		Pendidikan Dasar	00°53'13.38" U 123°07'58.53" T	Bolaang Mongondow Utara, Sulawesi Utara	2316-434
1 Kersana, SD Negeri		Pendidikan Dasar	06°55'45.41" S 108°52'03.20" T	Brebes, Jawa Tengah	1309-221
1 Kobo Kecil, SD Negeri		Pendidikan Dasar	00°42'54.92" U 124°19'30.76" T	Kota Kotamobagu, Sulawesi Utara	2316-623
1 Kopandakan, SD Negeri		Pendidikan Dasar	00°42'29.45" U 124°17'13.11" T	Kota Kotamobagu, Sulawesi Utara	2316-623
1 Kotamobagu, MA Negeri		Pendidikan Menengah Umum	00°43'32.01" U 124°17'31.12" T	Kota Kotamobagu, Sulawesi Utara	2316-623

DAFTAR NAMA RUPABUMI

NAMA RUPABUMI	NAMA LAIN	UNSUR RUPABUMI	KOORDINAT	WILAYAH ADMINISTRASI	NOMOR LEMBAR PETA
1 Kotamobagu, MTs Negeri		Pendidikan Menengah Pertama	00°44'58.66" U 124°18'33.35" T	Kota Kotamobagu, Sulawesi Utara	2316-623
1 Kotamobagu, SMA Negeri		Pendidikan Menengah Umum	00°44'48.05" U 124°19'08.24" T	Kota Kotamobagu, Sulawesi Utara	2316-623
1 Kotamobagu, SMP Negeri		Pendidikan Menengah Pertama	00°44'45.27" U 124°19'00.04" T	Kota Kotamobagu, Sulawesi Utara	2316-623
1 Kulwaru, SD Negeri		Pendidikan Dasar	07°54'23.47" S 110°07'33.99" T	Kulon Progo, Daerah Istimewa Yogyakarta	1408-212
1 Maliku, SMA Negeri		Pendidikan Menengah Umum	02°56'03.77" S 114°08'32.38" T	Pulang Pisau, Kalimantan Tengah	1713-112
1 Matali, SD Negeri		Pendidikan Dasar	00°43'23.93" U 124°18'39.47" T	Kota Kotamobagu, Sulawesi Utara	2316-623
1 Milangodaa, SD Negeri		Pendidikan Dasar	00°19'22.26" U 123°43'26.04" T	Bolaang Mongondow Selatan, Sulawesi Utara	2316-232
1 Molinow, SD Negeri		Pendidikan Dasar	00°43'46.67" U 124°17'50.08" T	Kota Kotamobagu, Sulawesi Utara	2316-623
1 Mongkonai, SD Negeri		Pendidikan Dasar	00°43'55.98" U 124°17'23.76" T	Kota Kotamobagu, Sulawesi Utara	2316-623
1 Mongondow, SD Negeri		Pendidikan Dasar	00°43'30.62" U 124°17'18.96" T	Kota Kotamobagu, Sulawesi Utara	2316-623
1 Motoboi Besar, SD Negeri		Pendidikan Dasar	00°43'01.12" U 124°19'13.04" T	Kota Kotamobagu, Sulawesi Utara	2316-623
1 Moyag, SD Negeri		Pendidikan Dasar	00°44'12.59" U 124°20'29.89" T	Kota Kotamobagu, Sulawesi Utara	2316-623
1 Muara Teweh, SMA Negeri		Pendidikan Menengah Umum	00°57'34.92" S 114°53'55.60" T	Barito Utara, Kalimantan Tengah	1715-222
1 Muara Teweh, SMK Negeri		Pendidikan Menengah Umum	00°56'48.46" S 114°54'18.01" T	Barito Utara, Kalimantan Tengah	1715-222
1 Muara Teweh, SMP Negeri		Pendidikan Menengah Pertama	00°57'35.85" S 114°53'46.56" T	Barito Utara, Kalimantan Tengah	1715-222
1 Muaro Jambi, SMA Negeri		Pendidikan Menengah Umum	01°40'22.88" S 103°40'15.96" T	Muaro Jambi, Jambi	1014-132
1 Murung, SMA Negeri		Pendidikan Menengah Umum	00°37'07.01" S 114°34'00.42" T	Murung Raya, Kalimantan Tengah	1715-233
1 Murung, SMP Negeri		Pendidikan Menengah Pertama	00°37'12.97" S 114°34'14.26" T	Murung Raya, Kalimantan Tengah	1715-233
1 Natuna, MA Negeri		Pendidikan Menengah Umum	03°55'03.90" U 108°21'26.21" T	Natuna, Kepulauan Riau	1319-443

DAFTAR NAMA RUPABUMI

NAMA RUPABUMI	NAMA LAIN	UNSUR RUPABUMI	KOORDINAT	WILAYAH ADMINISTRASI	NOMOR LEMBAR PETA
1 Ngawen, SMK Negeri		Pendidikan Menengah Umum	07°48'06.97" S 110°40'35.86" T	Gunungkidul, Daerah Istimewa Yogyakarta	1408-314
1 Ngawen, SMP Negeri		Pendidikan Menengah Pertama	07°50'28.61" S 110°42'19.70" T	Gunungkidul, Daerah Istimewa Yogyakarta	1408-314
1 Nglipar, SMK Negeri		Pendidikan Menengah Umum	07°51'33.65" S 110°38'29.31" T	Gunungkidul, Daerah Istimewa Yogyakarta	1408-314
1 Nglipar, SMP Negeri		Pendidikan Menengah Pertama	07°52'47.38" S 110°37'08.61" T	Gunungkidul, Daerah Istimewa Yogyakarta	1408-311
1 Paliyan, SMP Negeri		Pendidikan Menengah Pertama	08°00'09.51" S 110°30'32.44" T	Gunungkidul, Daerah Istimewa Yogyakarta	1407-633
1 Panarung, SD Negeri		Pendidikan Dasar	02°56'54.73" S 114°18'00.49" T	Kapuas, Kalimantan Tengah	1713-121
1 Pandak, SD		Pendidikan Dasar	07°54'37.76" S 110°17'43.36" T	Bantul, Daerah Istimewa Yogyakarta	1408-221
1 Panggang, SMA Negeri		Pendidikan Menengah Umum	08°01'20.24" S 110°25'13.87" T	Gunungkidul, Daerah Istimewa Yogyakarta	1407-544
1 Panggang, SMP Negeri		Pendidikan Menengah Pertama	08°00'57.16" S 110°25'05.90" T	Gunungkidul, Daerah Istimewa Yogyakarta	1407-544
1 Pangkalan Bun, SMA Negeri		Pendidikan Menengah Umum	02°40'49.76" S 111°37'44.87" T	Kotawaringin Barat, Kalimantan Tengah	1513-232
1 Pangkalanrekan, SD Negeri		Pendidikan Dasar	03°00'36.98" S 114°21'34.76" T	Kapuas, Kalimantan Tengah	1712-443
1 Patuk, SMP Negeri		Pendidikan Menengah Pertama	07°51'00.45" S 110°28'41.78" T	Gunungkidul, Daerah Istimewa Yogyakarta	1408-224
1 Pinogaluman, SMP Negeri		Pendidikan Menengah Pertama	00°54'55.45" U 123°08'27.71" T	Bolaang Mongondow Utara, Sulawesi Utara	2316-434
1 Playen, SMP Negeri		Pendidikan Menengah Pertama	07°56'42.80" S 110°33'09.88" T	Gunungkidul, Daerah Istimewa Yogyakarta	1408-311
1 Pobundayan, SD Negeri		Pendidikan Dasar	00°43'00.18" U 124°18'27.82" T	Kota Kotamobagu, Sulawesi Utara	2316-623
1 Ponjong, SMP Negeri		Pendidikan Menengah Pertama	07°58'38.18" S 110°42'29.42" T	Gunungkidul, Daerah Istimewa Yogyakarta	1408-312
1 Pontak, SD Negeri		Pendidikan Dasar	00°53'09.99" U 123°16'37.82" T	Bolaang Mongondow Utara, Sulawesi Utara	2316-443
1 Pontodon, SD Negeri		Pendidikan Dasar	00°45'35.95" U 124°19'06.34" T	Kota Kotamobagu, Sulawesi Utara	2316-641

DAFTAR NAMA RUPABUMI

NAMA RUPABUMI	NAMA LAIN	UNSUR RUPABUMI	KOORDINAT	WILAYAH ADMINISTRASI	NOMOR LEMBAR PETA
1 Posigadan, SMK Negeri		Pendidikan Menengah Umum	00°19'12.85" U 123°35'10.51" T	Bolaang Mongondow Selatan, Sulawesi Utara	2316-231
1 Poyowa Besar, SD Negeri		Pendidikan Dasar	00°42'24.89" U 124°19'05.05" T	Kota Kotamobagu, Sulawesi Utara	2316-623
1 Poyowa Kecil, SD Negeri		Pendidikan Dasar	00°43'08.60" U 124°17'33.44" T	Kota Kotamobagu, Sulawesi Utara	2316-623
1 Pulau Petak, SMA Negeri		Pendidikan Menengah Umum	02°53'19.46" S 114°28'29.24" T	Kapuas, Kalimantan Tengah	1713-122
1 Pulau Telo, SD Negeri		Pendidikan Dasar	02°59'02.28" S 114°22'54.80" T	Kapuas, Kalimantan Tengah	1713-122
1 Pundong, SMA Negeri		Pendidikan Menengah Umum	07°57'27.65" S 110°20'46.35" T	Bantul, Daerah Istimewa Yogyakarta	1408-221
1 Pundong, SMP Negeri		Pendidikan Menengah Pertama	07°57'30.45" S 110°19'55.52" T	Bantul, Daerah Istimewa Yogyakarta	1408-221
1 Purwosari, SMK Negeri		Pendidikan Menengah Umum	08°01'29.88" S 110°24'27.51" T	Gunungkidul, Daerah Istimewa Yogyakarta	1407-544
1 Rongkop, SMP Negeri		Pendidikan Menengah Pertama	08°04'45.84" S 110°45'48.01" T	Gunungkidul, Daerah Istimewa Yogyakarta	1407-643
1 Rungan, SMP Negeri		Pendidikan Menengah Pertama	01°29'20.69" S 113°36'44.08" T	Gunung Mas, Kalimantan Tengah	1614-611
1 Sahabu, SD Negeri		Pendidikan Dasar	02°11'33.10" S 112°09'32.50" T	Seruyan, Kalimantan Tengah	1513-632
1 Sanden, SMP Negeri		Pendidikan Menengah Pertama	07°58'01.60" S 110°15'56.90" T	Bantul, Daerah Istimewa Yogyakarta	1408-221
1 Sandul, SD Negeri		Pendidikan Dasar	02°16'28.55" S 112°09'41.78" T	Seruyan, Kalimantan Tengah	1513-614
1 Sang Tombolang, SMA Negeri		Pendidikan Menengah Umum	00°49'34.68" U 123°50'21.16" T	Bolaang Mongondow, Sulawesi Utara	2316-541
1 Sang Tombolang, SMP Negeri		Pendidikan Menengah Pertama	00°49'37.47" U 123°50'15.58" T	Bolaang Mongondow, Sulawesi Utara	2316-541
1 Sangkub, SMP Negeri		Pendidikan Menengah Pertama	00°52'54.76" U 123°38'13.22" T	Bolaang Mongondow Utara, Sulawesi Utara	2316-534
1 Saptosari, SMK Negeri		Pendidikan Menengah Umum	08°02'50.44" S 110°30'38.48" T	Gunungkidul, Daerah Istimewa Yogyakarta	1407-633
1 Saptosari, SMP Negeri		Pendidikan Menengah Pertama	08°02'47.52" S 110°30'48.34" T	Gunungkidul, Daerah Istimewa Yogyakarta	1407-633

DAFTAR NAMA RUPABUMI

NAMA RUPABUMI	NAMA LAIN	UNSUR RUPABUMI	KOORDINAT	WILAYAH ADMINISTRASI	NOMOR LEMBAR PETA
1 Sedayu, SMA Negeri		Pendidikan Menengah Umum	07°48'15.61" S 110°16'20.15" T	Bantul, Daerah Istimewa Yogyakarta	1408-223
1 Sedayu, SMP Negeri		Pendidikan Menengah Pertama	07°48'12.40" S 110°16'26.80" T	Bantul, Daerah Istimewa Yogyakarta	1408-223
1 Selat Hulu, SD Negeri		Pendidikan Dasar	03°00'28.84" S 114°24'04.88" T	Kapuas, Kalimantan Tengah	1712-444
1 Selat Tengah, SD Negeri		Pendidikan Dasar	03°00'54.97" S 114°23'32.63" T	Kapuas, Kalimantan Tengah	1712-444
1 Semanu, SMP Negeri		Pendidikan Menengah Pertama	08°00'04.10" S 110°38'54.57" T	Gunungkidul, Daerah Istimewa Yogyakarta	1407-634
1 Semin, SMA Negeri		Pendidikan Menengah Umum	07°51'23.38" S 110°44'05.76" T	Gunungkidul, Daerah Istimewa Yogyakarta	1408-314
1 Semin, SMP Negeri		Pendidikan Menengah Pertama	07°51'54.87" S 110°44'26.61" T	Gunungkidul, Daerah Istimewa Yogyakarta	1408-314
1 Sewon, SMP Negeri		Pendidikan Menengah Pertama	07°51'41.30" S 110°21'14.90" T	Bantul, Daerah Istimewa Yogyakarta	1408-223
1 Sidorejo, SD Negeri		Pendidikan Dasar	02°40'59.14" S 111°37'43.78" T	Kotawaringin Barat, Kalimantan Tengah	1513-232
1 Sinindian, SD Negeri		Pendidikan Dasar	00°43'48.49" U 124°18'43.55" T	Kota Kotamobagu, Sulawesi Utara	2316-623
1 Sinonsayang, SMK Negeri		Pendidikan Menengah Umum	01°00'43.64" U 124°18'31.45" T	Minahasa Selatan, Sulawesi Utara	2317-321
1 Sinonsayang, SMP Negeri		Pendidikan Menengah Pertama	01°01'04.85" U 124°18'31.27" T	Minahasa Selatan, Sulawesi Utara	2317-321
1 Sleman, SMP Negeri		Pendidikan Menengah Pertama	07°41'03.13" S 110°20'21.87" T	Sleman, Daerah Istimewa Yogyakarta	1408-241
1 Sokoputa, SD Negeri		Pendidikan Dasar	00°56'13.52" U 123°12'39.41" T	Bolaang Mongondow Utara, Sulawesi Utara	2316-434
1 Sonuo, SD Negeri		Pendidikan Dasar	00°53'27.31" U 123°18'46.95" T	Bolaang Mongondow Utara, Sulawesi Utara	2316-443
1 Srandakan, SMA Negeri		Pendidikan Menengah Umum	07°56'34.60" S 110°14'40.70" T	Bantul, Daerah Istimewa Yogyakarta	1408-212
1 Srandakan, SMP Negeri		Pendidikan Menengah Pertama	07°56'09.61" S 110°14'59.44" T	Bantul, Daerah Istimewa Yogyakarta	1408-212
1 Sukamara, SMA Negeri		Pendidikan Menengah Umum	02°43'06.21" S 111°10'07.19" T	Sukamara, Kalimantan Tengah	1513-132

DAFTAR NAMA RUPABUMI

NAMA RUPABUMI	NAMA LAIN	UNSUR RUPABUMI	KOORDINAT	WILAYAH ADMINISTRASI	NOMOR LEMBAR PETA
1 Sukamara, SMK Negeri		Pendidikan Menengah Umum	02°44'35.23" S 111°10'04.64" T	Sukamara, Kalimantan Tengah	1513-132
1 Sukamara, SMP Negeri		Pendidikan Menengah Pertama	02°43'07.51" S 111°09'57.49" T	Sukamara, Kalimantan Tengah	1513-132
1 Surabaya, SMA Negeri		Pendidikan Menengah Umum	07°15'26.96" S 112°44'58.37" T	Kota Surabaya, Jawa Timur	1608-414
1 Tabang, SD Negeri		Pendidikan Dasar	00°42'25.04" U 124°18'36.75" T	Kota Kotamobagu, Sulawesi Utara	2316-623
1 Talaga Tomoagu, SD Negeri		Pendidikan Dasar	00°54'05.41" U 123°17'55.01" T	Bolaang Mongondow Utara, Sulawesi Utara	2316-443
1 Talaga, SD Negeri		Pendidikan Dasar	00°54'18.05" U 123°18'03.77" T	Bolaang Mongondow Utara, Sulawesi Utara	2316-443
1 Tambun Raya, SD Negeri		Pendidikan Dasar	02°57'48.66" S 114°18'56.16" T	Kapuas, Kalimantan Tengah	1713-121
1 Tanjung Hara, SD Negeri		Pendidikan Dasar	02°22'47.73" S 112°10'50.58" T	Seruyan, Kalimantan Tengah	1513-612
1 Tanjungsari, SMK Negeri		Pendidikan Menengah Umum	08°06'47.07" S 110°33'43.34" T	Gunungkidul, Daerah Istimewa Yogyakarta	1407-633
1 Tarung Manuah, SD Negeri		Pendidikan Dasar	02°54'59.40" S 114°16'11.93" T	Kapuas, Kalimantan Tengah	1713-121
1 Telaga Pulang, SD Negeri		Pendidikan Dasar	02°51'48.56" S 112°16'09.15" T	Seruyan, Kalimantan Tengah	1513-323
1 Tepus, SMP Negeri		Pendidikan Menengah Pertama	08°05'15.84" S 110°37'33.85" T	Gunungkidul, Daerah Istimewa Yogyakarta	1407-634
1 Tomohon, SMA Kristen		Pendidikan Menengah Umum	01°20'07.00" U 124°50'19.71" T	Kota Tomohon, Sulawesi Utara	2417-141
1 Tomohon, SMP Negeri		Pendidikan Menengah Pertama	01°19'51.26" U 124°50'12.59" T	Kota Tomohon, Sulawesi Utara	2417-141
1 Tumubui, SD Kristen		Pendidikan Dasar	00°43'37.37" U 124°19'26.07" T	Kota Kotamobagu, Sulawesi Utara	2316-623
1 Upai, SD Negeri		Pendidikan Dasar	00°45'18.37" U 124°19'21.80" T	Kota Kotamobagu, Sulawesi Utara	2316-641
1 Wakat, SD Negeri		Pendidikan Dasar	00°53'38.21" U 123°21'50.89" T	Bolaang Mongondow Utara, Sulawesi Utara	2316-443
1 Wonosari, SMA Negeri		Pendidikan Menengah Umum	07°57'56.00" S 110°35'56.00" T	Gunungkidul, Daerah Istimewa Yogyakarta	1408-311
1 Wonosari, SMK Negeri		Pendidikan Menengah Umum	07°58'01.42" S 110°36'01.77" T	Gunungkidul, Daerah Istimewa Yogyakarta	1408-311

DAFTAR NAMA RUPABUMI

NAMA RUPABUMI	NAMA LAIN	UNSUR RUPABUMI	KOORDINAT	WILAYAH ADMINISTRASI	NOMOR LEMBAR PETA
1 Wonosari, SMP Negeri		Pendidikan Menengah Pertama	07°57'52.49" S 110°36'18.58" T	Gunungkidul, Daerah Istimewa Yogyakarta	1408-311
1 Yogyakarta, SMP Negeri		Pendidikan Menengah Pertama	07°46'39.63" S 110°22'30.93" T	Kota Yogyakarta, Daerah Istimewa Yogyakarta	1408-224
1/IX Air Hitam, SD Negeri		Pendidikan Dasar	01°38'40.32" S 103°39'39.44" T	Muaro Jambi, Jambi	1014-132
10 Tuana Tuha, SD Negeri		Pendidikan Dasar	00°00'57.83" S 116°25'11.35" T	Kutai Kartanegara, Kalimantan Timur	1815-544
11 Marang Kayu, SD Negeri		Pendidikan Dasar	00°06'58.59" S 117°20'09.22" T	Kutai Kartanegara, Kalimantan Timur	1915-443
11 Yogyakarta, SMA Negeri		Pendidikan Menengah Umum	07°46'38.63" S 110°22'05.72" T	Kota Yogyakarta, Daerah Istimewa Yogyakarta	1408-223
115/IV Muaro Jambi, SD Negeri		Pendidikan Dasar	01°32'42.29" S 103°37'41.54" T	Muaro Jambi, Jambi	1014-134
12 Marang Kayu, SD Negeri		Pendidikan Dasar	00°08'49.13" S 117°19'55.24" T	Kutai Kartanegara, Kalimantan Timur	1915-441
12 Panggung, SD Negeri		Pendidikan Dasar	06°51'48.05" S 109°08'52.78" T	Kota Tegal, Jawa Tengah	1309-314
121/IX Muaro Jambi, SD Negeri		Pendidikan Dasar	01°39'32.84" S 103°38'12.14" T	Muaro Jambi, Jambi	1014-132
126/IX Muara Jambi, SD Negeri		Pendidikan Dasar	01°39'42.80" S 103°38'43.85" T	Muaro Jambi, Jambi	1014-132
13 Filial Muara Badak, SD Negeri		Pendidikan Dasar	00°10'59.78" S 117°24'56.49" T	Kutai Kartanegara, Kalimantan Timur	1915-442
13 Kembang Janggut, SD Negeri		Pendidikan Dasar	00°06'28.57" U 116°24'27.93" T	Kutai Kartanegara, Kalimantan Timur	1816-222
15 Buana Jaya, SD Negeri		Pendidikan Dasar	00°14'26.39" S 117°07'44.93" T	Kutai Kartanegara, Kalimantan Timur	1915-432
15 Yogyakarta, SMP Negeri		Pendidikan Menengah Pertama	07°47'29.32" S 110°22'35.33" T	Kota Yogyakarta, Daerah Istimewa Yogyakarta	1408-224
15/IX Air Hitam, SD Negeri		Pendidikan Dasar	01°39'33.53" S 103°39'55.34" T	Muaro Jambi, Jambi	1014-132
16/IX Kasang Pudak, SD Negeri		Pendidikan Dasar	01°35'04.67" S 103°39'56.68" T	Muaro Jambi, Jambi	1014-134
17 Suka Maju, SD Negeri		Pendidikan Dasar	00°13'35.86" S 117°04'42.86" T	Kutai Kartanegara, Kalimantan Timur	1915-431
2 Amurang, SMP Negeri		Pendidikan Menengah Pertama	01°10'47.33" U 124°34'12.60" T	Minahasa Selatan, Sulawesi Utara	2417-113
2 Arut Selatan, SMP Negeri		Pendidikan Menengah Pertama	02°41'32.56" S 111°38'52.94" T	Kotawaringin Barat, Kalimantan Tengah	1513-232
2 Ayawan, SD Negeri		Pendidikan Dasar	02°02'23.31" S 112°11'21.02" T	Seruyan, Kalimantan Tengah	1513-634

DAFTAR NAMA RUPABUMI

NAMA RUPABUMI	NAMA LAIN	UNSUR RUPABUMI	KOORDINAT	WILAYAH ADMINISTRASI	NOMOR LEMBAR PETA
2 Bambanglipuro, SMP Negeri		Pendidikan Menengah Pertama	07°57'23.40" S 110°18'17.10" T	Bantul, Daerah Istimewa Yogyakarta	1408-221
2 Bandung, SMP Negeri		Pendidikan Menengah Pertama	06°54'49.57" S 107°36'50.97" T	Kota Bandung, Jawa Barat	1209-311
2 Bantul, MA Negeri	MAN Sabdo-dadi	Pendidikan Menengah Umum	07°53'19.60" S 110°21'17.70" T	Bantul, Daerah Istimewa Yogyakarta	1408-221
2 Bantul, SMA Negeri		Pendidikan Menengah Umum	07°53'39.01" S 110°20'16.49" T	Bantul, Daerah Istimewa Yogyakarta	1408-221
2 Bantul, SMP Negeri		Pendidikan Menengah Pertama	07°52'30.42" S 110°20'10.86" T	Bantul, Daerah Istimewa Yogyakarta	1408-221
2 Basarang Jaya, SD Negeri		Pendidikan Dasar	02°58'57.02" S 114°20'06.44" T	Kapuas, Kalimantan Tengah	1713-121
2 Batam, SMA Negeri		Pendidikan Menengah Umum	01°08'40.48" U 103°52'42.52" T	Kota Batam, Kepulauan Riau	1017-124
2 Biga, SD Negeri		Pendidikan Dasar	00°44'54.91" U 124°19'09.72" T	Kota Kotamobagu, Sulawesi Utara	2316-623
2 Binsus Tomohon, SMA Kristen		Pendidikan Menengah Umum	01°20'06.45" U 124°50'17.30" T	Kota Tomohon, Sulawesi Utara	2417-141
2 Bintauna, SMP Negeri		Pendidikan Menengah Pertama	00°53'38.89" U 123°34'44.37" T	Bolaang Mongondow Utara, Sulawesi Utara	2316-533
2 Bitung, SMK Negeri		Pendidikan Menengah Umum	01°27'02.08" U 125°10'57.00" T	Kota Bitung, Sulawesi Utara	2417-234
2 Bolaang Mongondow Utara, MTs Negeri		Pendidikan Menengah Pertama	00°54'21.38" U 123°16'12.25" T	Bolaang Mongondow Utara, Sulawesi Utara	2316-443
2 Bolangitang, SD Negeri		Pendidikan Dasar	00°54'11.48" U 123°18'31.65" T	Bolaang Mongondow Utara, Sulawesi Utara	2316-443
2 Boroko Timur, SD Negeri		Pendidikan Dasar	00°54'26.91" U 123°16'00.37" T	Bolaang Mongondow Utara, Sulawesi Utara	2316-443
2 Bunga Mawar, SD Negeri		Pendidikan Dasar	02°55'19.98" S 114°27'18.67" T	Kapuas, Kalimantan Tengah	1713-122
2 Bungai Jaya, SD Negeri		Pendidikan Dasar	02°56'16.32" S 114°18'52.33" T	Kapuas, Kalimantan Tengah	1713-121
2 Gedangsari, SMK Negeri		Pendidikan Menengah Umum	07°48'08.37" S 110°38'01.27" T	Gunungkidul, Daerah Istimewa Yogyakarta	1408-314
2 Gedangsari, SMP Negeri		Pendidikan Menengah Pertama	07°48'12.51" S 110°37'56.78" T	Gunungkidul, Daerah Istimewa Yogyakarta	1408-314

DAFTAR NAMA RUPABUMI

NAMA RUPABUMI	NAMA LAIN	UNSUR RUPABUMI	KOORDINAT	WILAYAH ADMINISTRASI	NOMOR LEMBAR PETA
2 Girisubo, SMP Negeri		Pendidikan Menengah Pertama	08°09'09.93" S 110°42'45.87" T	Gunungkidul, Daerah Istimewa Yogyakarta	1407-632
2 Glagah, SD Negeri		Pendidikan Dasar	07°54'24.62" S 110°04'50.09" T	Kulon Progo, Daerah Istimewa Yogyakarta	1408-211
2 Gogagoman, SD Negeri		Pendidikan Dasar	00°44'50.96" U 124°18'28.12" T	Kota Kotamobagu, Sulawesi Utara	2316-623
2 Kaidipang, SMP Negeri		Pendidikan Menengah Pertama	00°53'07.14" U 123°16'34.86" T	Bolaang Mongondow Utara, Sulawesi Utara	2316-443
2 Kakas, SMP Negeri		Pendidikan Menengah Pertama	01°10'30.72" U 124°52'37.96" T	Minahasa, Sulawesi Utara	2417-124
2 Kapuas Murung, SMA Negeri		Pendidikan Menengah Umum	02°48'56.57" S 114°30'25.30" T	Kapuas, Kalimantan Tengah	1713-213
2 Kapuas Murung, SMK Negeri		Pendidikan Menengah Umum	02°50'00.59" S 114°31'26.49" T	Kapuas, Kalimantan Tengah	1713-213
2 Katingan Tengah, SMP Negeri		Pendidikan Menengah Pertama	01°27'10.02" S 113°06'16.09" T	Katingan, Kalimantan Tengah	1614-511
2 Kersana, SD Negeri		Pendidikan Dasar	06°55'45.13" S 108°52'00.48" T	Brebes, Jawa Tengah	1309-221
2 Kobo Kecil, SD Negeri		Pendidikan Dasar	00°42'59.31" U 124°19'25.34" T	Kota Kotamobagu, Sulawesi Utara	2316-623
2 Kotamobagu, SD Negeri		Pendidikan Dasar	00°44'43.38" U 124°18'46.82" T	Kota Kotamobagu, Sulawesi Utara	2316-623
2 Kotamobagu, SMA Negeri		Pendidikan Menengah Umum	00°43'45.44" U 124°18'08.89" T	Kota Kotamobagu, Sulawesi Utara	2316-623
2 Kotamobagu, SMK Negeri		Pendidikan Menengah Umum	00°42'07.73" U 124°18'05.85" T	Kota Kotamobagu, Sulawesi Utara	2316-623
2 Kotamobagu, SMP Negeri		Pendidikan Menengah Pertama	00°43'23.55" U 124°18'33.61" T	Kota Kotamobagu, Sulawesi Utara	2316-623
2 Kotobangon, SD Negeri		Pendidikan Dasar	00°44'19.02" U 124°19'06.45" T	Kota Kotamobagu, Sulawesi Utara	2316-623
2 Likungan Timur, SMP Negeri		Pendidikan Menengah Pertama	01°38'39.75" U 125°06'15.37" T	Minahasa Utara, Sulawesi Utara	2417-513
2 Lolanan, SD Negeri		Pendidikan Dasar	00°49'50.42" U 123°50'04.77" T	Bolaang Mongondow, Sulawesi Utara	2316-541
2 Manuhing Raya, SMP Negeri		Pendidikan Menengah Pertama	01°16'33.13" S 113°19'16.19" T	Gunung Mas, Kalimantan Tengah	1614-523
2 Matali, SD Negeri		Pendidikan Dasar	00°43'14.27" U 124°18'56.50" T	Kota Kotamobagu, Sulawesi Utara	2316-623

DAFTAR NAMA RUPABUMI

NAMA RUPABUMI	NAMA LAIN	UNSUR RUPABUMI	KOORDINAT	WILAYAH ADMINISTRASI	NOMOR LEMBAR PETA
2 Mogolaing, SD Negeri		Pendidikan Dasar	00°44'11.20" U 124°18'21.11" T	Kota Kotamobagu, Sulawesi Utara	2316-623
2 Molinow, SD Negeri		Pendidikan Dasar	00°44'03.49" U 124°17'33.06" T	Kota Kotamobagu, Sulawesi Utara	2316-623
2 Mongkonai Barat, SD Negeri		Pendidikan Dasar	00°43'55.66" U 124°17'00.79" T	Kota Kotamobagu, Sulawesi Utara	2316-623
2 Motoboi Besar, SD Negeri		Pendidikan Dasar	00°43'07.00" U 124°19'09.11" T	Kota Kotamobagu, Sulawesi Utara	2316-623
2 Moyag, SD Negeri		Pendidikan Dasar	00°44'17.39" U 124°20'38.87" T	Kota Kotamobagu, Sulawesi Utara	2316-623
2 Muara Teweh, SMP Negeri		Pendidikan Menengah Pertama	00°57'33.25" S 114°53'57.90" T	Barito Utara, Kalimantan Tengah	1715-222
2 Nglipar, SMP Negeri		Pendidikan Menengah Pertama	07°51'48.43" S 110°38'12.05" T	Gunungkidul, Daerah Istimewa Yogyakarta	1408-314
2 Nibung Terjun, SD Negeri	SD Melatup	Pendidikan Dasar	02°10'44.70" S 111°04'40.94" T	Sukamara, Kalimantan Tengah	1513-431
2 Paliyan, SMP Negeri		Pendidikan Menengah Pertama	08°04'05.52" S 110°33'03.04" T	Gunungkidul, Daerah Istimewa Yogyakarta	1407-633
2 Panggang, SMP Negeri		Pendidikan Menengah Pertama	08°01'59.66" S 110°27'57.57" T	Gunungkidul, Daerah Istimewa Yogyakarta	1407-544
2 Pangkalan Bun, SMA Negeri		Pendidikan Menengah Umum	02°41'07.34" S 111°38'55.01" T	Kotawaringin Barat, Kalimantan Tengah	1513-232
2 Patuk, SMP Negeri		Pendidikan Menengah Pertama	07°52'11.58" S 110°31'25.31" T	Gunungkidul, Daerah Istimewa Yogyakarta	1408-313
2 Pinogaluman, SMP Negeri		Pendidikan Menengah Pertama	00°54'10.86" U 123°11'03.82" T	Bolaang Mongondow Utara, Sulawesi Utara	2316-434
2 Playen, SMA Negeri		Pendidikan Menengah Umum	07°56'14.55" S 110°34'25.57" T	Gunungkidul, Daerah Istimewa Yogyakarta	1408-311
2 Pobundayan, SD Negeri		Pendidikan Dasar	00°42'27.65" U 124°18'11.55" T	Kota Kotamobagu, Sulawesi Utara	2316-623
2 Pontodon, SD Negeri		Pendidikan Dasar	00°45'49.10" U 124°19'32.36" T	Kota Kotamobagu, Sulawesi Utara	2316-641
2 Poyowa Besar, SD Negeri		Pendidikan Dasar	00°42'40.26" U 124°19'26.89" T	Kota Kotamobagu, Sulawesi Utara	2316-623
2 Poyowa Kecil, SD Negeri		Pendidikan Dasar	00°43'14.19" U 124°17'31.74" T	Kota Kotamobagu, Sulawesi Utara	2316-623
2 Rongkop, SMP Negeri		Pendidikan Menengah Pertama	08°06'57.56" S 110°42'53.01" T	Gunungkidul, Daerah Istimewa Yogyakarta	1407-634
2 Sanden, SD Negeri		Pendidikan Dasar	07°57'57.50" S 110°15'53.80" T	Bantul, Daerah Istimewa Yogyakarta	1408-221

DAFTAR NAMA RUPABUMI

NAMA RUPABUMI	NAMA LAIN	UNSUR RUPABUMI	KOORDINAT	WILAYAH ADMINISTRASI	NOMOR LEMBAR PETA
2 Saptosari, SMP Negeri		Pendidikan Menengah Pertama	08°04'55.56" S 110°29'09.27" T	Gunungkidul, Daerah Istimewa Yogyakarta	1407-544
2 Satu Atap Kema, SMP Negeri		Pendidikan Menengah Pertama	01°23'24.83" U 125°05'28.23" T	Minahasa Utara, Sulawesi Utara	2417-233
2 Selat Hulu, SD Negeri		Pendidikan Dasar	03°00'20.38" S 114°24'10.79" T	Kapuas, Kalimantan Tengah	1712-444
2 Selat Tengah, SD Negeri		Pendidikan Dasar	03°01'02.24" S 114°23'31.01" T	Kapuas, Kalimantan Tengah	1712-444
2 Semanu, SMP Negeri		Pendidikan Menengah Pertama	08°03'30.56" S 110°39'10.93" T	Gunungkidul, Daerah Istimewa Yogyakarta	1407-634
2 Sewon, SMK Negeri		Pendidikan Menengah Umum	07°51'42.83" S 110°21'15.59" T	Bantul, Daerah Istimewa Yogyakarta	1408-223
2 Sewon, SMP Negeri		Pendidikan Menengah Pertama	07°50'51.27" S 110°21'30.07" T	Bantul, Daerah Istimewa Yogyakarta	1408-223
2 Sinindian, SD Negeri		Pendidikan Dasar	00°43'48.93" U 124°18'45.92" T	Kota Kotamobagu, Sulawesi Utara	2316-623
2 Sonder, SMP Negeri		Pendidikan Menengah Pertama	01°16'43.65" U 124°44'47.10" T	Minahasa, Sulawesi Utara	2417-132
2 Srandakan, SMP Negeri		Pendidikan Menengah Pertama	07°57'06.87" S 110°14'51.78" T	Bantul, Daerah Istimewa Yogyakarta	1408-212
2 Surabaya, SMA Negeri		Pendidikan Menengah Umum	07°15'23.84" S 112°44'58.16" T	Kota Surabaya, Jawa Timur	1608-414
2 Tabang, SD Negeri		Pendidikan Dasar	00°42'16.27" U 124°18'59.62" T	Kota Kotamobagu, Sulawesi Utara	2316-623
2 Tambun Raya, SD Negeri		Pendidikan Dasar	02°58'36.49" S 114°19'44.11" T	Kapuas, Kalimantan Tengah	1713-121
2 Tepus, SMP Negeri		Pendidikan Menengah Pertama	08°06'01.41" S 110°41'28.31" T	Gunungkidul, Daerah Istimewa Yogyakarta	1407-634
2 Tomohon, SMK Kristen		Pendidikan Menengah Umum	01°20'06.12" U 124°50'16.28" T	Kota Tomohon, Sulawesi Utara	2417-141
2 Touluaan, SMP Negeri		Pendidikan Menengah Pertama	01°00'51.56" U 124°36'40.93" T	Minahasa Tenggara, Sulawesi Utara	2417-111
2 Widodaren, SMP Negeri		Pendidikan Menengah Pertama	07°22'32.43" S 111°13'21.88" T	Ngawi, Jawa Timur	1508-412
2 Wonosari, SMA Negeri		Pendidikan Menengah Umum	07°58'12.74" S 110°35'39.19" T	Gunungkidul, Daerah Istimewa Yogyakarta	1408-311

DAFTAR NAMA RUPABUMI

NAMA RUPABUMI	NAMA LAIN	UNSUR RUPABUMI	KOORDINAT	WILAYAH ADMINISTRASI	NOMOR LEMBAR PETA
2 Wonosari, SMK Negeri		Pendidikan Menengah Umum	07°57'31.00" S 110°35'34.00" T	Gunungkidul, Daerah Istimewa Yogyakarta	1408-311
2 Wonosari, SMP Negeri		Pendidikan Menengah Pertama	07°58'01.43" S 110°35'54.75" T	Gunungkidul, Daerah Istimewa Yogyakarta	1408-311
2 Yogyakarta, MA Negeri		Pendidikan Menengah Umum	07°48'02.71" S 110°21'25.40" T	Kota Yogyakarta, Daerah Istimewa Yogyakarta	1408-223
2 Yogyakarta, SMA Negeri		Pendidikan Menengah Umum	07°46'41.90" S 110°21'14.22" T	Kota Yogyakarta, Daerah Istimewa Yogyakarta	1408-223
2 Yogyakarta, SMK Negeri	STM Jetis	Pendidikan Menengah Umum	07°46'37.48" S 110°22'01.65" T	Kota Yogyakarta, Daerah Istimewa Yogyakarta	1408-223
2 Yogyakarta, SMP Negeri		Pendidikan Menengah Pertama	07°48'06.84" S 110°22'03.91" T	Kota Yogyakarta, Daerah Istimewa Yogyakarta	1408-223
20 Muara Badak, SD Negeri		Pendidikan Dasar	00°14'59.56" S 117°24'49.24" T	Kutai Kartanegara, Kalimantan Timur	1915-442
21 Surabaya, SMA Negeri		Pendidikan Menengah Umum	07°15'36.65" S 112°43'46.91" T	Kota Surabaya, Jawa Timur	1608-414
22/IX Tangkit, SD Negeri		Pendidikan Dasar	01°38'27.95" S 103°41'18.74" T	Muaro Jambi, Jambi	1014-132
23/IX Pondok Meja, SD Negeri		Pendidikan Dasar	01°41'18.50" S 103°35'16.22" T	Muaro Jambi, Jambi	1014-131
24/IX Puduk, SD Negeri		Pendidikan Dasar	01°33'52.00" S 103°39'53.41" T	Muaro Jambi, Jambi	1014-134
27 September Universitas Mulawarman, GOR		Stadion/ Tribun/ Bangunan Olah Raga	00°28'08.27" S 117°09'25.67" T	Kota Samarinda, Kalimantan Timur	1915-412
3 Bantul, SMA Negeri		Pendidikan Menengah Umum	07°52'52.59" S 110°20'34.49" T	Bantul, Daerah Istimewa Yogyakarta	1408-221
3 Bantul, SMP Negeri		Pendidikan Menengah Pertama	07°54'18.63" S 110°19'51.06" T	Bantul, Daerah Istimewa Yogyakarta	1408-221
3 Basarang, SD Negeri		Pendidikan Dasar	03°00'01.69" S 114°21'00.84" T	Kapuas, Kalimantan Tengah	1712-443
3 Bilalang, SD Negeri		Pendidikan Dasar	00°45'46.44" U 124°18'53.01" T	Kota Kotamobagu, Sulawesi Utara	2316-641
3 Bolaang Mongondow Utara, MTs Negeri		Pendidikan Menengah Pertama	00°53'52.59" U 123°18'30.42" T	Bolaang Mongondow Utara, Sulawesi Utara	2316-443
3 Bolangitang Barat, SMP Negeri		Pendidikan Menengah Pertama	00°54'15.90" U 123°19'39.84" T	Bolaang Mongondow Utara, Sulawesi Utara	2316-443

DAFTAR NAMA RUPABUMI

NAMA RUPABUMI	NAMA LAIN	UNSUR RUPABUMI	KOORDINAT	WILAYAH ADMINISTRASI	NOMOR LEMBAR PETA
3 Bolangitang Timur, SMP Negeri		Pendidikan Menengah Pertama	00°53'22.60" U 123°22'42.61" T	Bolaang Mongondow Utara, Sulawesi Utara	2316-444
3 Bolsel, MTs Negeri		Pendidikan Menengah Pertama	00°19'24.36" U 123°43'51.81" T	Bolaang Mongondow Selatan, Sulawesi Utara	2316-232
3 Boroko Timur, SD Negeri		Pendidikan Dasar	00°54'44.86" U 123°16'17.65" T	Bolaang Mongondow Utara, Sulawesi Utara	2316-443
3 Bunguran Timur, SMP Negeri		Pendidikan Menengah Pertama	03°51'57.57" U 108°21'18.04" T	Natuna, Kepulauan Riau	1319-441
3 Ciampel, SD Negeri		Pendidikan Dasar	06°55'47.75" S 108°52'00.61" T	Brebes, Jawa Tengah	1309-221
3 Danau Sembuluh, SMP Negeri		Pendidikan Menengah Pertama	02°36'40.86" S 112°26'03.97" T	Seruyan, Kalimantan Tengah	1513-344
3 Gogagoman, SD Negeri		Pendidikan Dasar	00°44'40.09" U 124°18'09.12" T	Kota Kotamobagu, Sulawesi Utara	2316-623
3 Kaidipang, SMP Negeri		Pendidikan Menengah Pertama	00°54'54.32" U 123°14'45.10" T	Bolaang Mongondow Utara, Sulawesi Utara	2316-434
3 Karangmojo, SMP Negeri		Pendidikan Menengah Pertama	07°54'48.73" S 110°41'15.26" T	Gunungkidul, Daerah Istimewa Yogyakarta	1408-312
3 Kauditan, SMP Negeri		Pendidikan Menengah Pertama	01°25'03.30" U 125°05'31.59" T	Minahasa Utara, Sulawesi Utara	2417-233
3 Kawangkoan, SMP Negeri		Pendidikan Menengah Pertama	01°13'35.61" U 124°46'52.64" T	Minahasa, Sulawesi Utara	2417-123
3 Kotamobagu, SD Negeri		Pendidikan Dasar	00°44'12.12" U 124°18'37.28" T	Kota Kotamobagu, Sulawesi Utara	2316-623
3 Kotamobagu, SMA Negeri		Pendidikan Menengah Umum	00°44'41.96" U 124°18'48.39" T	Kota Kotamobagu, Sulawesi Utara	2316-623
3 Kotamobagu, SMP Negeri		Pendidikan Menengah Pertama	00°44'45.21" U 124°18'58.60" T	Kota Kotamobagu, Sulawesi Utara	2316-623
3 Majenang, SMP Negeri		Pendidikan Menengah Pertama	07°18'50.36" S 108°47'05.93" T	Cilacap, Jawa Tengah	1308-523
3 Marang Kayu, SD Negeri		Pendidikan Dasar	00°05'12.29" S 117°27'12.00" T	Kutai Kartanegara, Kalimantan Timur	1915-444
3 Matali, SD Negeri		Pendidikan Dasar	00°43'17.44" U 124°18'26.05" T	Kota Kotamobagu, Sulawesi Utara	2316-623
3 Matani Satu, SMP Negeri		Pendidikan Menengah Pertama	01°15'23.01" U 124°36'53.37" T	Minahasa Selatan, Sulawesi Utara	2417-131

DAFTAR NAMA RUPABUMI

NAMA RUPABUMI	NAMA LAIN	UNSUR RUPABUMI	KOORDINAT	WILAYAH ADMINISTRASI	NOMOR LEMBAR PETA
3 Mogolaing, SD Negeri		Pendidikan Dasar	00°43'45.93" U 124°18'14.96" T	Kota Kotamobagu, Sulawesi Utara	2316-623
3 Mongkonai, SD Negeri		Pendidikan Dasar	00°44'07.79" U 124°17'13.63" T	Kota Kotamobagu, Sulawesi Utara	2316-623
3 Moyag, SD Negeri		Pendidikan Dasar	00°44'05.69" U 124°20'43.16" T	Kota Kotamobagu, Sulawesi Utara	2316-623
3 Muara Teweh, SMA Negeri		Pendidikan Menengah Umum	01°02'37.64" S 114°53'47.92" T	Barito Utara, Kalimantan Tengah	1714-544
3 Ngawen, SMP Negeri		Pendidikan Menengah Pertama	07°50'59.74" S 110°40'55.62" T	Gunungkidul, Daerah Istimewa Yogyakarta	1408-314
3 Nglipar, SMP Negeri		Pendidikan Menengah Pertama	07°51'57.60" S 110°39'37.29" T	Gunungkidul, Daerah Istimewa Yogyakarta	1408-314
3 Pandih Batu, SMP Negeri		Pendidikan Menengah Pertama	03°00'28.44" S 114°05'33.25" T	Pulang Pisau, Kalimantan Tengah	1712-433
3 Panggang, SMP Negeri		Pendidikan Menengah Pertama	07°59'58.41" S 110°27'43.69" T	Gunungkidul, Daerah Istimewa Yogyakarta	1408-222
3 Pangkalan Bun, SMA Negeri		Pendidikan Menengah Umum	02°42'25.81" S 111°37'48.22" T	Kotawaringin Barat, Kalimantan Tengah	1513-232
3 Patuk, SMP Negeri		Pendidikan Menengah Pertama	07°52'18.22" S 110°31'11.60" T	Gunungkidul, Daerah Istimewa Yogyakarta	1408-313
3 Playen, SMP Negeri		Pendidikan Menengah Pertama	07°55'33.84" S 110°33'48.15" T	Gunungkidul, Daerah Istimewa Yogyakarta	1408-311
3 Pobundayan, SD Negeri		Pendidikan Dasar	00°42'49.31" U 124°18'13.82" T	Kota Kotamobagu, Sulawesi Utara	2316-623
3 Ponjong, SMP Negeri		Pendidikan Menengah Pertama	07°55'38.13" S 110°44'38.57" T	Gunungkidul, Daerah Istimewa Yogyakarta	1408-312
3 Pusomaen, SMP Negeri		Pendidikan Menengah Pertama	00°58'43.30" U 124°51'10.49" T	Minahasa Tenggara, Sulawesi Utara	2416-443
3 Sang Tombolang, SMP Negeri		Pendidikan Menengah Pertama	00°50'16.37" U 123°44'29.24" T	Bolaang Mongondow, Sulawesi Utara	2316-532
3 Saptosari, SMP Negeri		Pendidikan Menengah Pertama	08°05'39.42" S 110°31'51.23" T	Gunungkidul, Daerah Istimewa Yogyakarta	1407-633
3 Selat Hilir, SD Negeri		Pendidikan Dasar	03°00'59.07" S 114°23'04.23" T	Kapuas, Kalimantan Tengah	1712-444
3 Semanu, SMP Negeri		Pendidikan Menengah Pertama	08°00'44.06" S 110°37'29.11" T	Gunungkidul, Daerah Istimewa Yogyakarta	1407-633

DAFTAR NAMA RUPABUMI

NAMA RUPABUMI	NAMA LAIN	UNSUR RUPABUMI	KOORDINAT	WILAYAH ADMINISTRASI	NOMOR LEMBAR PETA
3 Semin, SMP Negeri		Pendidikan Menengah Pertama	07°49'55.51" S 110°45'39.93" T	Gunungkidul, Daerah Istimewa Yogyakarta	1408-323
3 Sukamara, SMP Negeri		Pendidikan Menengah Pertama	02°42'05.84" S 111°10'45.60" T	Sukamara, Kalimantan Tengah	1513-132
3 Tambun Raya, SD Negeri		Pendidikan Dasar	02°57'20.57" S 114°18'29.35" T	Kapuas, Kalimantan Tengah	1713-121
3 Tepus, SMP Negeri		Pendidikan Menengah Pertama	08°05'48.29" S 110°40'05.20" T	Gunungkidul, Daerah Istimewa Yogyakarta	1407-634
3 Tondano, SD Negeri		Pendidikan Dasar	01°18'40.59" U 124°55'05.92" T	Minahasa, Sulawesi Utara	2417-142
3 Wonosari, SMK Negeri		Pendidikan Menengah Umum	07°57'47.32" S 110°36'28.70" T	Gunungkidul, Daerah Istimewa Yogyakarta	1408-311
3 Yogyakarta, SMA Negeri		Pendidikan Menengah Umum	07°47'10.46" S 110°22'25.18" T	Kota Yogyakarta, Daerah Istimewa Yogyakarta	1408-223
3 Yogyakarta, SMP Negeri		Pendidikan Menengah Pertama	07°47'44.46" S 110°21'52.45" T	Kota Yogyakarta, Daerah Istimewa Yogyakarta	1408-223
3/IX Senaung, SD Negeri		Pendidikan Dasar	01°33'34.08" S 103°32'50.61" T	Muaro Jambi, Jambi	1014-133
4 Bilalang, SD Negeri		Pendidikan Dasar	00°45'38.55" U 124°18'43.42" T	Kota Kotamobagu, Sulawesi Utara	2316-641
4 Bitung, SMA Negeri		Pendidikan Menengah Umum	01°27'46.88" U 125°07'19.82" T	Kota Bitung, Sulawesi Utara	2417-233
4 Kauditan, SMP Negeri		Pendidikan Menengah Pertama	01°24'58.12" U 125°05'36.24" T	Minahasa Utara, Sulawesi Utara	2417-233
4 Kopandakan, SD Negeri		Pendidikan Dasar	00°42'29.11" U 124°17'27.55" T	Kota Kotamobagu, Sulawesi Utara	2316-623
4 Kotamobagu, SMP Negeri		Pendidikan Menengah Pertama	00°44'40.56" U 124°18'47.70" T	Kota Kotamobagu, Sulawesi Utara	2316-623
4 Madurejo, SD Negeri		Pendidikan Dasar	02°41'51.95" S 111°38'42.06" T	Kotawaringin Barat, Kalimantan Tengah	1513-232
4 Mogolaing, SD Negeri		Pendidikan Dasar	00°43'54.11" U 124°18'14.71" T	Kota Kotamobagu, Sulawesi Utara	2316-623
4 Nglipar, SMP Negeri		Pendidikan Menengah Pertama	07°51'58.64" S 110°35'32.80" T	Gunungkidul, Daerah Istimewa Yogyakarta	1408-313
4 Panggang, SMP Negeri		Pendidikan Menengah Pertama	08°03'48.72" S 110°25'53.99" T	Gunungkidul, Daerah Istimewa Yogyakarta	1407-544

DAFTAR NAMA RUPABUMI

NAMA RUPABUMI	NAMA LAIN	UNSUR RUPABUMI	KOORDINAT	WILAYAH ADMINISTRASI	NOMOR LEMBAR PETA
4 Patuk, SMP Negeri		Pendidikan Menengah Pertama	07°50'09.21" S 110°31'36.49" T	Gunungkidul, Daerah Istimewa Yogyakarta	1408-313
4 Ponjong, SMP Negeri		Pendidikan Menengah Pertama	07°55'41.88" S 110°42'51.74" T	Gunungkidul, Daerah Istimewa Yogyakarta	1408-312
4 Sampit, SMA Negeri		Pendidikan Menengah Umum	02°32'05.00" S 112°53'32.84" T	Kotawaringin Timur, Kalimantan Tengah	1613-144
4 Satu Atap, SMP Negeri		Pendidikan Menengah Pertama	02°25'55.40" S 111°09'55.79" T	Sukamara, Kalimantan Tengah	1513-412
4 Selat Hilir, SD Negeri		Pendidikan Dasar	03°00'55.07" S 114°22'55.59" T	Kapuas, Kalimantan Tengah	1712-444
4 Selat Hulu, SD Negeri		Pendidikan Dasar	03°00'23.32" S 114°23'57.31" T	Kapuas, Kalimantan Tengah	1712-444
4 Semin, SMP Negeri		Pendidikan Menengah Pertama	07°53'02.35" S 110°44'37.50" T	Gunungkidul, Daerah Istimewa Yogyakarta	1408-312
4 Tambun Raya, SD Negeri		Pendidikan Dasar	02°57'28.05" S 114°20'01.78" T	Kapuas, Kalimantan Tengah	1713-121
4 Wonosari, SMP Negeri		Pendidikan Menengah Pertama	07°56'24.00" S 110°35'49.00" T	Gunungkidul, Daerah Istimewa Yogyakarta	1408-311
4 Yogyakarta, SMP Negeri		Pendidikan Menengah Pertama	07°47'43.05" S 110°22'23.02" T	Kota Yogyakarta, Daerah Istimewa Yogyakarta	1408-223
4/IX Talang Duku, SD Negeri		Pendidikan Dasar	01°32'46.50" S 103°39'37.07" T	Muaro Jambi, Jambi	1014-134
45 Wonosari, SMK		Pendidikan Menengah Umum	07°57'13.71" S 110°35'25.45" T	Gunungkidul, Daerah Istimewa Yogyakarta	1408-311
45/IX Senaung, SD Negeri		Pendidikan Dasar	01°33'31.71" S 103°32'50.34" T	Muaro Jambi, Jambi	1014-133
49/IX Sungai Terap, SD Negeri		Pendidikan Dasar	01°36'29.16" S 103°44'46.34" T	Muaro Jambi, Jambi	1014-134
5 Bandung, SMP Negeri		Pendidikan Menengah Pertama	06°54'52.46" S 107°36'52.14" T	Kota Bandung, Jawa Barat	1209-311
5 Bitung, SMK Negeri		Pendidikan Menengah Umum	01°27'34.94" U 125°12'07.34" T	Kota Bitung, Sulawesi Utara	2417-234
5 Cilacap, MI Negeri		Pendidikan Dasar	07°15'34.11" S 108°36'36.93" T	Cilacap, Jawa Tengah	1308-513
5 Kawangkoan, SMP Negeri		Pendidikan Menengah Pertama	01°12'36.66" U 124°46'30.07" T	Minahasa, Sulawesi Utara	2417-123

DAFTAR NAMA RUPABUMI

NAMA RUPABUMI	NAMA LAIN	UNSUR RUPABUMI	KOORDINAT	WILAYAH ADMINISTRASI	NOMOR LEMBAR PETA
5 Kotamobagu, SMP Negeri		Pendidikan Menengah Pertama	00°44'06.92" U 124°19'19.29" T	Kota Kotamobagu, Sulawesi Utara	2316-623
5 Madurejo, SD Negeri		Pendidikan Dasar	02°41'27.73" S 111°38'55.30" T	Kotawaringin Barat, Kalimantan Tengah	1513-232
5 Ngawen, SMP Negeri		Pendidikan Menengah Pertama	07°49'12.28" S 110°41'26.06" T	Gunungkidul, Daerah Istimewa Yogyakarta	1408-314
5 Panggang, SMP Negeri		Pendidikan Menengah Pertama	07°58'25.74" S 110°25'19.23" T	Gunungkidul, Daerah Istimewa Yogyakarta	1408-222
5 Patuk, SMP Negeri		Pendidikan Menengah Pertama	07°52'02.46" S 110°33'35.25" T	Gunungkidul, Daerah Istimewa Yogyakarta	1408-313
5 Surabaya, SMA Negeri		Pendidikan Menengah Umum	07°15'25.08" S 112°45'00.30" T	Kota Surabaya, Jawa Timur	1608-423
5 Tomohon, SD Katolik		Pendidikan Dasar	01°18'43.64" U 124°50'24.34" T	Kota Tomohon, Sulawesi Utara	2417-141
5 Wates, SMP Negeri		Pendidikan Menengah Pertama	07°52'14.30" S 110°08'27.10" T	Kulon Progo, Daerah Istimewa Yogyakarta	1408-214
5 Yogyakarta, SMP Negeri		Pendidikan Menengah Pertama	07°47'13.32" S 110°22'32.63" T	Kota Yogyakarta, Daerah Istimewa Yogyakarta	1408-224
57/IX Tangkit, SD Negeri		Pendidikan Dasar	01°39'24.58" S 103°41'49.61" T	Muaro Jambi, Jambi	1014-132
6 Kotamobagu, SMP Negeri		Pendidikan Menengah Pertama	00°44'03.23" U 124°20'52.86" T	Kota Kotamobagu, Sulawesi Utara	2316-623
6 Panggung, SD Negeri	SD Negeri 42 Kota Tegal	Pendidikan Dasar	06°51'40.74" S 109°08'23.58" T	Kota Tegal, Jawa Tengah	1309-314
6 Tegal, SMP Negeri		Pendidikan Menengah Pertama	06°51'32.91" S 109°07'32.17" T	Kota Tegal, Jawa Tengah	1309-314
6 Yogyakarta, SMA Negeri		Pendidikan Menengah Umum	07°46'52.44" S 110°22'23.76" T	Kota Yogyakarta, Daerah Istimewa Yogyakarta	1408-223
6 Yogyakarta, SMP Negeri		Pendidikan Menengah Pertama	07°46'41.98" S 110°22'01.92" T	Kota Yogyakarta, Daerah Istimewa Yogyakarta	1408-223
60/IX Sembubuk, SD Negeri		Pendidikan Dasar	01°34'23.77" S 103°32'29.94" T	Muaro Jambi, Jambi	1014-133
61/IX Kasangpudak, SD Negeri		Pendidikan Dasar	01°35'45.31" S 103°40'13.12" T	Muaro Jambi, Jambi	1014-134
7 Arut Selatan, SMP Negeri		Pendidikan Menengah Pertama	02°43'33.66" S 111°39'23.31" T	Kotawaringin Barat, Kalimantan Tengah	1513-232

DAFTAR NAMA RUPABUMI

NAMA RUPABUMI	NAMA LAIN	UNSUR RUPABUMI	KOORDINAT	WILAYAH ADMINISTRASI	NOMOR LEMBAR PETA
7 Panggung, SD Negeri	SD Negeri 45	Pendidikan Dasar	06°51'39.53" S 109°08'23.76" T	Kota Tegal, Jawa Tengah	1309-314
7 Selat Hulu, SD Negeri		Pendidikan Dasar	03°00'39.25" S 114°23'51.57" T	Kapuas, Kalimantan Tengah	1712-444
8 Selat Hilir, SD Negeri		Pendidikan Dasar	03°01'20.57" S 114°23'23.56" T	Kapuas, Kalimantan Tengah	1712-444
8 Tegal, SMP Negeri		Pendidikan Menengah Pertama	06°51'23.42" S 109°08'10.17" T	Kota Tegal, Jawa Tengah	1309-314
8 Yogyakarta, SMP Negeri		Pendidikan Menengah Pertama	07°46'54.74" S 110°22'25.59" T	Kota Yogyakarta, Daerah Istimewa Yogyakarta	1408-223
9 Muaro Jambi, SMP Negeri		Pendidikan Menengah Pertama	01°39'32.01" S 103°40'09.84" T	Muaro Jambi, Jambi	1014-132
9 Surabaya, SMA Negeri		Pendidikan Menengah Umum	07°15'26.90" S 112°45'00.63" T	Kota Surabaya, Jawa Timur	1608-423
9 Yogyakarta, SMP Negeri		Pendidikan Menengah Pertama	07°49'12.07" S 110°23'51.79" T	Kota Yogyakarta, Daerah Istimewa Yogyakarta	1408-224
9/IX Kota Karang, SD Negeri		Pendidikan Dasar	01°34'01.61" S 103°41'18.29" T	Muaro Jambi, Jambi	1014-134
95/IX Talang Kerinci, SD Negeri		Pendidikan Dasar	01°41'08.39" S 103°40'52.66" T	Muaro Jambi, Jambi	1014-132
99/IV Kota Jambi, SD Negeri		Pendidikan Dasar	01°33'05.10" S 103°35'32.93" T	Muaro Jambi, Jambi	1014-133
Abang, Candi		Candi	07°48'37.10" S 110°28'06.90" T	Sleman, Daerah Istimewa Yogyakarta	1408-224
Abdul Rachman Saleh, Bandara		Pelabuhan Udara Domestik	07°56'13.94" S 112°42'41.81" T	Malang, Jawa Timur	1608-112
Aceh, Kantor Gubernur		Kantor Gubernur	05°34'13.21" U 095°20'26.52" T	Kota Banda Aceh, Aceh	0421-521
Ad Darajat, Masjid	Masjid Pathok Negero Babadan	Masjid	07°47'55.00" S 110°23'57.70" T	Bantul, Daerah Istimewa Yogyakarta	1408-224
Adampe Dolot, TK		Pendidikan Anak Usia Dini	00°43'56.04" U 124°17'50.12" T	Kota Kotamobagu, Sulawesi Utara	2316-623
Adi Soemarmo, Bandara		Pelabuhan Udara Internasional	07°30'49.43" S 110°44'56.38" T	Boyolali, Jawa Tengah	1408-334
Adipura, Tugu	Tugu Adipura Kuala Kapuas	Tugu/ Monumen/ Gapura	03°00'04.87" S 114°23'29.75" T	Kapuas, Kalimantan Tengah	1712-444

DAFTAR NAMA RUPABUMI

NAMA RUPABUMI	NAMA LAIN	UNSUR RUPABUMI	KOORDINAT	WILAYAH ADMINISTRASI	NOMOR LEMBAR PETA
Adisutjipto, Bandara		Pelabuhan Udara Internasional	07°47'09.31" S 110°26'13.09" T	Sleman, Daerah Istimewa Yogyakarta	1408-224
Adow, Puskesmas	Trans	Pusk-esmas/ Puskesmas Pembantu	00°26'09.47" U 124°15'45.48" T	Bolaang Mongondow Selatan, Sulawesi Utara	2316-343
Advent Desa Pangi Timur, Gereja		Gereja	00°50'10.91" U 123°44'39.81" T	Bolaang Mongondow, Sulawesi Utara	2316-532
Advent Kiawa, Gereja		Gereja	01°13'31.83" U 124°46'58.48" T	Minahasa, Sulawesi Utara	2417-123
Advent Kolongan, SMP		Pendidikan Menengah Pertama	01°31'31.62" U 124°57'24.32" T	Minahasa Utara, Sulawesi Utara	2417-422
Advent Manado, RS		Rumah Sakit Umum	01°27'56.06" U 124°51'01.27" T	Kota Manado, Sulawesi Utara	2417-143
Advent Wayaan Matuari, TK Swasta		Pendidikan Anak Usia Dini	01°08'51.33" U 124°50'31.01" T	Minahasa, Sulawesi Utara	2417-123
Aertembaga Dua, Kantor Lurah		Kantor Lurah	01°27'32.36" U 125°12'06.34" T	Kota Bitung, Sulawesi Utara	2417-234
Aertembaga, Kantor Camat		Kantor Camat	01°27'36.18" U 125°12'04.54" T	Kota Bitung, Sulawesi Utara	2417-234
Agama Islam Kotamobagu, Institut		Pendidikan Tinggi	00°44'15.39" U 124°19'03.59" T	Kota Kotamobagu, Sulawesi Utara	2316-623
Agama Islam Kuala Kapuas, Sekolah Tinggi		Pendidikan Tinggi	03°00'23.19" S 114°23'17.52" T	Kapuas, Kalimantan Tengah	1712-444
Agung Al Istiqlal, Masjid	Masjid Raya Puruk Cahu	Masjid	00°39'04.96" S 114°34'43.95" T	Murung Raya, Kalimantan Tengah	1715-231
Agung Sukamara, Masjid		Masjid	02°43'23.78" S 111°09'52.10" T	Sukamara, Kalimantan Tengah	1513-132
Air Dua, Balai Adat		Peribadatan/ Sosial Lainnya	02°22'58.43" S 111°09'04.40" T	Sukamara, Kalimantan Tengah	1513-412
Air Dua, Kantor Kepala Desa		Kantor Kepala Desa	02°22'58.63" S 111°09'22.50" T	Sukamara, Kalimantan Tengah	1513-412
Air Dua, Lapangan		Arena Atletik dan Olah Raga	02°22'51.49" S 111°09'16.29" T	Sukamara, Kalimantan Tengah	1513-412
Air Dua, Poskesdes		Fasilitas Kesehatan Lainnya	02°22'57.44" S 111°09'13.37" T	Sukamara, Kalimantan Tengah	1513-412
Air Merah, Jembatan		Jembatan	01°15'57.33" U 124°48'59.94" T	Minahasa, Sulawesi Utara	2417-141

DAFTAR NAMA RUPABUMI

NAMA RUPABUMI	NAMA LAIN	UNSUR RUPABUMI	KOORDINAT	WILAYAH ADMINISTRASI	NOMOR LEMBAR PETA
Airmadidi, Kantor Pos		Kantor Pos	01°25'53.49" U 124°58'34.00" T	Minahasa Utara, Sulawesi Utara	2417-144
Airmadidi, Terminal Bus		Terminal Bus/ Angkutan Kendaraan Lainnya	01°25'37.58" U 124°58'46.95" T	Minahasa Utara, Sulawesi Utara	2417-144
Aisyiah, Musala		Masjid	07°48'13.01" S 110°21'35.32" T	Kota Yogyakarta, Daerah Istimewa Yogyakarta	1408-223
Aji Pangeran Tumenggung Pranoto, Bandara	Bandara APT Pranoto Samarinda	Pelabuhan Udara Domestik	00°22'18.52" S 117°15'28.45" T	Kota Samarinda, Kalimantan Timur	1915-423
Al Ahsan, Masjid		Masjid	02°58'53.06" S 114°19'55.92" T	Kapuas, Kalimantan Tengah	1713-121
Al Akmal, Masjid		Masjid	00°18'58.77" U 123°29'13.41" T	Bolaang Mongondow Selatan, Sulawesi Utara	2316-142
Al Amin, Masjid		Masjid	03°00'06.35" S 114°25'01.95" T	Kapuas, Kalimantan Tengah	1712-444
Al Aqsha, Masjid	Masjid Besar Al-Aqsha	Masjid	02°42'25.27" S 111°10'15.29" T	Sukamara, Kalimantan Tengah	1513-132
Al Arin, Masjid		Masjid	02°42'55.23" S 111°10'03.13" T	Sukamara, Kalimantan Tengah	1513-132
Al Ashar, Masjid		Masjid	01°27'13.71" U 125°14'44.17" T	Kota Bitung, Sulawesi Utara	2417-234
Al Azhar Samarinda, MI		Pendidikan Dasar	00°29'28.58" S 117°06'35.99" T	Kota Samarinda, Kalimantan Timur	1915-411
Al Bahraini, Musala		Masjid	02°42'55.44" S 111°09'53.01" T	Sukamara, Kalimantan Tengah	1513-132
Al Bayaan, Masjid		Masjid	01°34'53.81" U 125°09'09.03" T	Kota Bitung, Sulawesi Utara	2417-512
Al Fajr, Masjid	Masjid Muhammadiyah	Masjid	02°43'05.56" S 111°10'14.60" T	Sukamara, Kalimantan Tengah	1513-132
Al Fakihi Kumpeh Ulu, SMP		Pendidikan Menengah Pertama	01°34'59.84" S 103°40'36.92" T	Muaro Jambi, Jambi	1014-134
Al Falah Kyai Modjo, Masjid		Masjid	01°18'37.31" U 124°55'10.31" T	Minahasa, Sulawesi Utara	2417-142
Al Falaq, Masjid		Masjid	02°51'54.74" S 113°47'50.20" T	Pulang Pisau, Kalimantan Tengah	1613-323
Al Fatah, Masjid		Masjid	01°26'46.30" U 125°07'57.51" T	Kota Bitung, Sulawesi Utara	2417-234
Al Hidayah Duminanga, MA		Pendidikan Menengah Umum	00°20'27.26" U 123°52'12.15" T	Bolaang Mongondow Selatan, Sulawesi Utara	2316-241
Al Hidayah, Masjid		Masjid	00°20'19.97" U 123°49'14.03" T	Bolaang Mongondow Selatan, Sulawesi Utara	2316-241
Al Hidayah, Musala		Masjid	02°58'47.98" S 114°21'15.91" T	Kapuas, Kalimantan Tengah	1713-121

DAFTAR NAMA RUPABUMI

NAMA RUPABUMI	NAMA LAIN	UNSUR RUPABUMI	KOORDINAT	WILAYAH ADMINISTRASI	NOMOR LEMBAR PETA
Al Hijrah, RA		Pendidikan Anak Usia Dini	01°26'39.22" U 125°07'59.45" T	Kota Bitung, Sulawesi Utara	2417-234
Al Hikmah Mogutat, MA Negeri		Pendidikan Menengah Umum	00°42'49.01" U 124°19'15.23" T	Kota Kotamobagu, Sulawesi Utara	2316-623
Al Ihsan, Masjid		Masjid	03°01'05.04" S 114°23'22.92" T	Kapuas, Kalimantan Tengah	1712-444
Al Ikhlas, Masjid		Masjid	03°01'11.74" S 114°23'34.33" T	Kapuas, Kalimantan Tengah	1712-444
Al Ikhlas, Masjid		Masjid	00°54'37.43" U 123°16'28.36" T	Bolaang Mongondow Utara, Sulawesi Utara	2316-443
Al Ikhlas, Masjid		Masjid	00°54'37.73" U 123°08'43.90" T	Bolaang Mongondow Utara, Sulawesi Utara	2316-434
Al Ikhlas, Masjid		Masjid	00°18'20.77" U 123°39'39.21" T	Bolaang Mongondow Selatan, Sulawesi Utara	2316-232
Al Ikhlas, Musala		Masjid	02°42'19.46" S 111°10'18.57" T	Sukamara, Kalimantan Tengah	1513-132
Al Ikhwani, Masjid		Masjid	00°54'09.14" U 123°15'57.41" T	Bolaang Mongondow Utara, Sulawesi Utara	2316-443
Al Irsyad, SD		Pendidikan Dasar	06°52'03.41" S 109°07'58.95" T	Kota Tegal, Jawa Tengah	1309-314
Al Islamiyah, MI		Pendidikan Dasar	06°51'51.09" S 109°08'23.90" T	Kota Tegal, Jawa Tengah	1309-314
Al Jami, Masjid		Masjid	07°57'23.19" S 110°43'23.34" T	Gunungkidul, Daerah Istimewa Yogyakarta	1408-312
Al Jauhar, Masjid		Masjid	00°20'27.42" U 123°52'05.78" T	Bolaang Mongondow Selatan, Sulawesi Utara	2316-241
Al Karomah, Masjid		Masjid	03°15'35.33" S 113°38'37.62" T	Pulang Pisau, Kalimantan Tengah	1612-614
Al Kaustar, Masjid		Masjid	06°10'03.60" S 106°55'55.81" T	Kota Administrasi Jakarta Timur, DKI Jakarta	1209-442
Al Khaeraat, Masjid		Masjid	00°54'26.58" U 123°16'11.23" T	Bolaang Mongondow Utara, Sulawesi Utara	2316-443
Al Khairaat, MTs		Pendidikan Menengah Pertama	00°50'25.27" U 123°49'45.15" T	Bolaang Mongondow, Sulawesi Utara	2316-541
Al Khairat Bintauna, MA		Pendidikan Menengah Umum	00°52'50.24" U 123°32'49.83" T	Bolaang Mongondow Utara, Sulawesi Utara	2316-533
Al Khairiyyah, SD		Pendidikan Dasar	06°51'41.78" S 109°08'01.21" T	Kota Tegal, Jawa Tengah	1309-314
Al Khairiyyah, TPQ		Pendidikan Keagamaan	06°51'42.49" S 109°08'01.41" T	Kota Tegal, Jawa Tengah	1309-314
Al Luthfi Lolan, Pondok Pesantren		Pendidikan Keagamaan	00°49'51.82" U 123°50'17.87" T	Bolaang Mongondow, Sulawesi Utara	2316-541

DAFTAR NAMA RUPABUMI

NAMA RUPABUMI	NAMA LAIN	UNSUR RUPABUMI	KOORDINAT	WILAYAH ADMINISTRASI	NOMOR LEMBAR PETA
Al Maghfirah, Masjid		Masjid	00°52'03.35" U 124°42'26.84" T	Minahasa Tenggara, Sulawesi Utara	2416-432
Al Maghfirah, Masjid		Masjid	01°27'03.12" U 125°08'17.93" T	Kota Bitung, Sulawesi Utara	2417-234
Al Manar, Masjid		Masjid	02°58'11.09" S 114°19'19.30" T	Kapuas, Kalimantan Tengah	1713-121
Al Mawaddah, Masjid		Masjid	00°19'26.14" U 123°32'48.71" T	Bolaang Mongondow Selatan, Sulawesi Utara	2316-231
Al Mubarak, Masjid		Masjid	03°12'01.09" S 114°20'28.24" T	Kapuas, Kalimantan Tengah	1712-441
Al Muhajirin, Masjid		Masjid	01°26'33.24" U 125°07'52.49" T	Kota Bitung, Sulawesi Utara	2417-234
Al Muhajirin, Masjid		Masjid	06°10'16.32" S 106°56'19.15" T	Kota Administrasi Jakarta Timur, DKI Jakarta	1209-442
Al Muhajirin, Masjid		Masjid	06°11'56.87" S 106°57'51.20" T	Kota Administrasi Jakarta Timur, DKI Jakarta	1209-442
Al Muhajirin, Musala		Masjid	03°00'20.65" S 114°23'52.15" T	Kapuas, Kalimantan Tengah	1712-444
Al Mujahidin, MTs		Pendidikan Menengah Pertama	02°56'06.54" S 113°50'13.36" T	Pulang Pisau, Kalimantan Tengah	1613-321
Al Mujtahid, Masjid		Masjid	00°51'16.87" U 124°41'33.28" T	Bolaang Mongondow Timur, Sulawesi Utara	2416-432
Al Mukarramah, Masjid		Masjid	02°42'04.51" S 111°10'23.37" T	Sukamara, Kalimantan Tengah	1513-132
Al Muklisin, Masjid		Masjid	00°54'15.56" U 123°16'19.32" T	Bolaang Mongondow Utara, Sulawesi Utara	2316-443
Al Munawar, Masjid		Masjid	00°54'51.55" U 123°15'38.21" T	Bolaang Mongondow Utara, Sulawesi Utara	2316-443
Al Muslim, Masjid		Masjid	02°10'53.16" S 111°28'05.66" T	Lamandau, Kalimantan Tengah	1513-442
Al Mustaqim, Masjid		Masjid	00°19'09.76" U 123°47'31.90" T	Bolaang Mongondow Selatan, Sulawesi Utara	2316-241
Al Muttaqin, Masjid		Masjid	00°54'42.03" U 123°16'11.88" T	Bolaang Mongondow Utara, Sulawesi Utara	2316-443
Al Nurul Yakin, Langgar		Masjid	02°55'58.64" S 114°17'11.75" T	Kapuas, Kalimantan Tengah	1713-121
Al Qamar, Masjid		Masjid	00°19'24.99" U 123°33'20.81" T	Bolaang Mongondow Selatan, Sulawesi Utara	2316-231
Al Wardah, Masjid		Masjid	02°54'21.65" S 114°28'18.82" T	Kapuas, Kalimantan Tengah	1713-122
Al-Hidayah, MTs		Pendidikan Menengah Pertama	01°40'32.91" S 103°40'31.66" T	Muaro Jambi, Jambi	1014-132
Alamanda, Posyandu		Posyandu	01°18'06.97" U 124°54'13.36" T	Minahasa, Sulawesi Utara	2417-142

DAFTAR NAMA RUPABUMI

NAMA RUPABUMI	NAMA LAIN	UNSUR RUPABUMI	KOORDINAT	WILAYAH ADMINISTRASI	NOMOR LEMBAR PETA
Alas Kedaton, Wisata	Alaska	Pariwisata/ Rekreasi Budaya	08°31'46.14" S 115°09'19.23" T	Tabanan, Bali	1707-334
Alfa Omega, Menara		Menara	01°19'32.10" U 124°50'19.77" T	Kota Tomohon, Sulawesi Utara	2417-141
Alia Jaya Farma, Apotek		Fasilitas Kesehatan Lainnya	01°26'48.67" U 125°07'57.54" T	Kota Bitung, Sulawesi Utara	2417-234
Alkhairaat Bitung, SMP		Pendidikan Menengah Pertama	01°25'59.64" U 125°07'48.99" T	Kota Bitung, Sulawesi Utara	2417-234
Alkitab Palangka Raya, Sekolah	SAP RAYA	Pendidikan Keagamaan	02°06'24.26" S 113°47'14.49" T	Kota Palangkaraya, Kalimantan Tengah	1613-643
Altha Farma, Apotek		Fasilitas Kesehatan Lainnya	01°26'07.40" U 125°06'53.21" T	Kota Bitung, Sulawesi Utara	2417-233
Alun-Alun, Kantor Kepala Desa		Kantor Kepala Desa	07°56'28.36" S 113°18'02.09" T	Lumajang, Jawa Timur	1608-221
Alung Banua, Pelabuhan		Pelabuhan Penyeberangan	01°25'25.89" U 124°43'06.31" T	Minahasa, Sulawesi Utara	2417-134
Amaris Palangka Raya, Hotel		Hotel/Motel/Hostel/Losmen	02°12'05.30" S 113°55'01.68" T	Kota Palangkaraya, Kalimantan Tengah	1613-642
Ampah 2, Kantor Kepala Desa		Kantor Kepala Desa	01°48'09.00" S 115°08'07.00" T	Barito Timur, Kalimantan Tengah	1714-314
Ampah Kota, Kantor Lurah		Kantor Lurah	01°48'27.27" S 115°09'46.13" T	Barito Timur, Kalimantan Tengah	1714-314
Ampari Bura, Kantor Kepala Desa		Kantor Kepala Desa	01°56'45.75" S 115°20'29.43" T	Barito Timur, Kalimantan Tengah	1714-321
Ampari, Kantor Kepala Desa		Kantor Kepala Desa	01°58'08.20" S 115°15'59.53" T	Barito Timur, Kalimantan Tengah	1714-321
Amphiteater Woloan, Gedung Teater		Teater Seni/ Konser/ Pameran/ Pertemuan	01°19'16.35" U 124°48'37.96" T	Kota Tomohon, Sulawesi Utara	2417-141
An Nur, Musala		Masjid	02°43'27.91" S 111°10'13.76" T	Sukamara, Kalimantan Tengah	1513-132
An Nuur, Masjid		Masjid	03°00'10.38" S 114°22'36.76" T	Kapuas, Kalimantan Tengah	1712-444
Ancol, Kantor Lurah		Kantor Lurah	06°07'26.18" S 106°49'02.16" T	Kota Administrasi Jakarta Utara, DKI Jakarta	1209-443
Antakusuma, Universitas		Pendidikan Tinggi	02°42'35.61" S 111°38'57.82" T	Kotawaringin Barat, Kalimantan Tengah	1513-232

DAFTAR NAMA RUPABUMI

NAMA RUPABUMI	NAMA LAIN	UNSUR RUPABUMI	KOORDINAT	WILAYAH ADMINISTRASI	NOMOR LEMBAR PETA
Anuur Ayat, Langgar		Masjid	03°09'58.68" S 114°24'07.79" T	Kapuas, Kalimantan Tengah	1712-442
Apar Batu, Kantor Kepala Desa		Kantor Kepala Desa	01°57'08.55" S 115°17'56.22" T	Barito Timur, Kalimantan Tengah	1714-321
Api-API, Kantor Lurah		Kantor Lurah	00°07'55.19" U 117°29'31.59" T	Kota Bontang, Kalimantan Timur	1916-124
Ar Ridho, Masjid		Masjid	00°54'41.71" U 123°16'02.37" T	Bolaang Mongondow Utara, Sulawesi Utara	2316-443
Ar Royan, Masjid		Masjid	00°19'18.93" U 123°43'25.18" T	Bolaang Mongondow Selatan, Sulawesi Utara	2316-232
Arastamar, TK		Pendidikan Anak Usia Dini	02°23'01.08" S 111°09'02.33" T	Sukamara, Kalimantan Tengah	1513-412
Areal Peternakan dan Pembibitan Ternak Kabupaten Sukamara, Puskesmas		Fasilitas Kesehatan Lainnya	02°43'56.72" S 111°11'18.78" T	Sukamara, Kalimantan Tengah	1513-132
Argodadi, Kantor Lurah		Kantor Kepala Desa	07°50'48.40" S 110°14'58.40" T	Bantul, Daerah Istimewa Yogyakarta	1408-214
Argomulyo, Kantor Lurah		Kantor Kepala Desa	07°48'13.90" S 110°16'23.20" T	Bantul, Daerah Istimewa Yogyakarta	1408-223
Argorejo, Kantor Lurah		Kantor Kepala Desa	07°49'02.21" S 110°15'24.18" T	Bantul, Daerah Istimewa Yogyakarta	1408-223
Argosari, Kantor Lurah		Kantor Kepala Desa	07°49'12.26" S 110°14'25.12" T	Bantul, Daerah Istimewa Yogyakarta	1408-214
Arkan, Apotek		Fasilitas Kesehatan Lainnya	00°44'06.73" U 124°17'05.68" T	Kota Kotamobagu, Sulawesi Utara	2316-623
Artha Sukma Kantor Pusat Sukamara, Bank		Kantor Bank	02°42'31.51" S 111°10'24.35" T	Sukamara, Kalimantan Tengah	1513-132
Arut Selatan, Kantor Camat		Kantor Camat	02°42'24.65" S 111°38'51.50" T	Kotawaringin Barat, Kalimantan Tengah	1513-232
Arut Utara, Kantor Camat		Kantor Camat	02°11'21.66" S 111°55'33.37" T	Kotawaringin Barat, Kalimantan Tengah	1513-542
As Salam, Masjid		Masjid	01°26'47.76" U 125°07'20.99" T	Kota Bitung, Sulawesi Utara	2417-233
Asam Baru, Kantor Kepala Desa		Kantor Kepala Desa	02°24'23.95" S 112°10'36.94" T	Seruyan, Kalimantan Tengah	1513-612
Asri 008 Dingin, SD Negeri		Pendidikan Dasar	00°28'34.71" S 115°47'50.32" T	Kutai Barat, Kalimantan Timur	1815-421
Assalafiyah, MI		Pendidikan Dasar	06°52'46.79" S 109°08'07.66" T	Kota Tegal, Jawa Tengah	1309-312
Assalam, Masjid		Masjid	07°57'37.18" S 112°36'36.89" T	Kota Malang, Jawa Timur	1608-111

DAFTAR NAMA RUPABUMI

NAMA RUPABUMI	NAMA LAIN	UNSUR RUPABUMI	KOORDINAT	WILAYAH ADMINISTRASI	NOMOR LEMBAR PETA
At Taqwa Abu Maulana, Masjid		Masjid	06°17'30.37" S 106°47'27.73" T	Kota Administrasi Jakarta Selatan, DKI Jakarta	1209-423
At Taqwa, Masjid		Masjid	00°19'30.42" U 123°32'38.37" T	Bolaang Mongondow Selatan, Sulawesi Utara	2316-231
At Taqwa, MI		Pendidikan Dasar	06°51'59.94" S 109°07'48.58" T	Kota Tegal, Jawa Tengah	1309-314
Atep Wangko, Jembatan		Jembatan	01°09'31.51" U 125°01'29.38" T	Minahasa, Sulawesi Utara	2417-213
Auditorium Bukit Inspirasi, Gedung Pertemuan		Teater Seni/ Konser/ Pameran/ Pertemuan	01°20'16.24" U 124°50'16.06" T	Kota Tomohon, Sulawesi Utara	2417-141
Awang, Kantor Camat		Kantor Camat	01°58'46.80" S 115°14'37.17" T	Barito Timur, Kalimantan Tengah	1714-312
Ayawan, Kantor Kepala Desa		Kantor Kepala Desa	02°01'51.26" S 112°11'28.11" T	Seruyan, Kalimantan Tengah	1513-634
Ayawan, TK		Pendidikan Anak Usia Dini	02°01'49.82" S 112°11'28.28" T	Seruyan, Kalimantan Tengah	1513-634
Baamang Barat, Kantor Lurah		Kantor Lurah	02°30'29.26" S 112°56'19.68" T	Kotawaringin Timur, Kalimantan Tengah	1613-144
Baamang Tengah, Kantor Lurah		Kantor Lurah	02°31'29.09" S 112°57'08.78" T	Kotawaringin Timur, Kalimantan Tengah	1613-144
Babadan, Kantor Kepala Desa		Kantor Kepala Desa	07°30'28.99" S 111°13'06.58" T	Ngawi, Jawa Timur	1508-134
Babul Janah, Masjid		Masjid	00°50'13.05" U 123°52'43.76" T	Bolaang Mongondow, Sulawesi Utara	2316-542
Baburrohman, Masjid		Masjid	02°44'04.40" S 111°09'53.44" T	Sukamara, Kalimantan Tengah	1513-132
Babussalam, Masjid		Masjid	02°45'00.78" S 111°10'00.88" T	Sukamara, Kalimantan Tengah	1513-114
Baciro, Kantor Lurah		Kantor Lurah	07°47'31.86" S 110°23'06.95" T	Kota Yogyakarta, Daerah Istimewa Yogyakarta	1408-224
Badak Baru, Kantor Kepala Desa		Kantor Kepala Desa	00°19'25.67" S 117°25'05.14" T	Kutai Kartanegara, Kalimantan Timur	1915-424
Badak Mekar, Kantor Kepala Desa		Kantor Kepala Desa	00°18'12.53" S 117°15'49.60" T	Kutai Kartanegara, Kalimantan Timur	1915-423
Badan Amil Zakat Nasional Kota Tegal, Kantor	BAZNAS Kota Tegal	Kantor Pemerintah Lainnya	06°51'29.21" S 109°07'47.20" T	Kota Tegal, Jawa Tengah	1309-314
Badan Kepegawaian Daerah Kabupaten Barito Timur, Kantor		Kantor Pemerintah Lainnya	02°07'32.76" S 115°10'45.79" T	Barito Timur, Kalimantan Tengah	1713-632

DAFTAR NAMA RUPABUMI

NAMA RUPABUMI	NAMA LAIN	UNSUR RUPABUMI	KOORDINAT	WILAYAH ADMINISTRASI	NOMOR LEMBAR PETA
Badan Kepegawaian Pendidikan Pelatihan Kota Palangka Raya, Kantor	Kantor Badan Kepegawaian, Pengembangan Sumber Daya Manusia Kota Palangka Raya	Kantor Pemerintah Lainnya	02°14'41.54" S 113°53'37.88" T	Kota Palangkaraya, Kalimantan Tengah	1613-642
Badan Kepegawaian, Pendidikan dan Pelatihan Kabupaten Lamandau, Kantor		Kantor Pemerintah Lainnya	02°10'54.52" S 111°25'56.42" T	Lamandau, Kalimantan Tengah	1513-442
Badan Kesatuan Bangsa dan Politik Kota Bitung, Kantor		Kantor Pemerintah Lainnya	01°26'05.04" U 125°07'06.60" T	Kota Bitung, Sulawesi Utara	2417-233
Badan Kesatuan Bangsa Politik dan Perlindungan Masyarakat Kabupaten Barito Timur, Kantor		Kantor Pemerintah Lainnya	02°05'39.91" S 115°07'50.51" T	Barito Timur, Kalimantan Tengah	1713-634
Badan Lingkungan Hidup Kabupaten Barito Timur, Kantor		Kantor Pemerintah Lainnya	02°04'16.87" S 115°08'20.32" T	Barito Timur, Kalimantan Tengah	1713-634
Badan Lingkungan Hidup Kabupaten Minahasa, Kantor		Kantor Pemerintah Lainnya	01°19'04.44" U 124°54'36.92" T	Minahasa, Sulawesi Utara	2417-142
Badan Meteorologi, Klimatologi, Dan Geofisika Stasiun Meteorologi Tegal, Kantor	BMKG Kota Tegal	Kantor Menteri/Kementerian/LPNK	06°52'06.27" S 109°07'16.10" T	Kota Tegal, Jawa Tengah	1309-313
Badan Narkotika Nasional Kabupaten Kotawaringin Barat, Kantor		Kantor Menteri/Kementerian/LPNK	02°40'41.82" S 111°37'59.56" T	Kotawaringin Barat, Kalimantan Tengah	1513-232
Badan Pelaksana Penyuluhan Pertanian, Perikanan dan Kehutanan Kabupaten Bolaang Mongondow Utara, Kantor	Kantor Penyuluh Pertanian	Kantor Pemerintah Lainnya	00°54'46.98" U 123°07'32.98" T	Bolaang Mongondow Utara, Sulawesi Utara	2316-434
Badan Pelayanan Perizinan Terpadu Kabupaten Lamandau, Kantor		Kantor Pemerintah Lainnya	02°11'02.63" S 111°27'13.06" T	Lamandau, Kalimantan Tengah	1513-442
Badan Pemberdayaan Masyarakat dan Pemerintahan Desa Kabupaten Barito Timur, Kantor		Kantor Pemerintah Lainnya	02°04'20.32" S 115°08'20.96" T	Barito Timur, Kalimantan Tengah	1713-634
Badan Pendapatan Daerah Kabupaten Kotawaringin Barat, Kantor		Kantor Pemerintah Lainnya	02°41'21.83" S 111°37'49.00" T	Kotawaringin Barat, Kalimantan Tengah	1513-232
Badan Pengelola Keuangan dan Aset Daerah Kabupaten Kotawaringin Barat, Kantor		Kantor Pemerintah Lainnya	02°41'34.71" S 111°38'07.16" T	Kotawaringin Barat, Kalimantan Tengah	1513-232

DAFTAR NAMA RUPABUMI

NAMA RUPABUMI	NAMA LAIN	UNSUR RUPABUMI	KOORDINAT	WILAYAH ADMINISTRASI	NOMOR LEMBAR PETA
Badan Pengelola Pendapa- tan Daerah Kabupaten Barito Utara, Kantor		Kantor Pemerintah Lainnya	00°57'41.60" S 114°53'47.53" T	Barito Utara, Kalimantan Tengah	1715-222
Badan Pengelolaan Keuan- gan dan Aset Kabupaten Barito Utara, Kantor		Kantor Pemerintah Lainnya	00°57'43.67" S 114°53'40.06" T	Barito Utara, Kalimantan Tengah	1715-222
Badan Perencanaan Pempa- ngnan Daerah Provinsi DKI Jakarta, Kantor		Kantor Pemerintah Lainnya	06°10'53.21" S 106°49'42.49" T	Kota Administrasi Jakarta Pusat, DKI Jakarta	1209-441
Badan Permusyawaratan Desa Air Dua, Kantor		Kantor Pemerintah Lainnya	02°22'58.94" S 111°09'22.33" T	Sukamara, Kalimantan Tengah	1513-412
Badan Permusyawaratan Desa Balai Riam, Kantor		Kantor Pemerintah Lainnya	02°19'46.69" S 111°09'30.53" T	Sukamara, Kalimantan Tengah	1513-414
Badan Permusyawaratan Desa Jihing, Kantor		Kantor Pemerintah Lainnya	02°24'40.57" S 111°08'30.08" T	Sukamara, Kalimantan Tengah	1513-412
Badan Permusyawaratan Desa Nibung Terjun, Kantor		Kantor Pemerintah Lainnya	02°14'27.13" S 111°05'57.38" T	Sukamara, Kalimantan Tengah	1513-431
Badan Permusyawaratan Desa Pempaning, Kantor		Kantor Pemerintah Lainnya	02°17'49.67" S 111°06'30.79" T	Sukamara, Kalimantan Tengah	1513-413
Badan Permusyawaratan Desa Sungai Raja, Kantor		Kantor Pemerintah Lainnya	03°02'51.38" S 110°56'22.04" T	Sukamara, Kalimantan Tengah	1412-644
Badan Pertanahan Nasional Kabupaten Bantul, Kantor		Kantor Menteri/ Kementeri- an/LPNK	07°53'43.40" S 110°20'46.29" T	Bantul, Daerah Istimewa Yogyakarta	1408-221
Badan Pusat Statistik Kabu- paten Barito Timur, Kantor		Kantor Menteri/ Kementeri- an/LPNK	02°06'52.96" S 115°09'52.34" T	Barito Timur, Kalimantan Tengah	1713-634
Badan Pusat Statistik Kabu- paten Barito Utara, Kantor		Kantor Menteri/ Kementeri- an/LPNK	00°56'56.88" S 114°53'56.23" T	Barito Utara, Kalimantan Tengah	1715-222
Badan Pusat Statistik Kabu- paten Bolaang Mongondow Utara, Kantor		Kantor Menteri/ Kementeri- an/LPNK	00°54'26.99" U 123°18'14.74" T	Bolaang Mongondow Utara, Sulawesi Utara	2316-443
Badan Pusat Statistik Kabu- paten Kotawaringin Barat, Kantor		Kantor Menteri/ Kementeri- an/LPNK	02°41'08.36" S 111°37'54.93" T	Kotawaringin Barat, Kali- mantan Tengah	1513-232
Badan Pusat Statistik Kabu- paten Murung Raya, Kantor		Kantor Menteri/ Kementeri- an/LPNK	00°38'18.28" S 114°34'11.94" T	Murung Raya, Kalimantan Tengah	1715-231

DAFTAR NAMA RUPABUMI

NAMA RUPABUMI	NAMA LAIN	UNSUR RUPABUMI	KOORDINAT	WILAYAH ADMINISTRASI	NOMOR LEMBAR PETA
Badan Pusat Statistik Kota Bitung, Kantor		Kantor Menteri/ Kementerian-LPNK	01°26'05.22" U 125°07'04.55" T	Kota Bitung, Sulawesi Utara	2417-233
Badan Usaha Milik Desa Mapam Jaya Desa Pempan-ing, Kantor		Kantor Pemerintah Lainnya	02°17'46.38" S 111°06'24.82" T	Sukamara, Kalimantan Tengah	1513-413
Bagok, Kantor Kepala Desa		Kantor Kepala Desa	02°12'51.78" S 115°16'28.00" T	Barito Timur, Kalimantan Tengah	1713-641
Baha, Desa Wisata		Pariwisata/ Rekreasi Budaya	08°31'23.69" S 115°11'09.42" T	Badung, Bali	1707-334
Bahari, Pantai		Pariwisata/ Rekreasi Pantai	00°50'36.12" U 123°49'18.77" T	Bolaang Mongondow, Sulawesi Utara	2316-541
Bahaur Hulu Permai, Kantor Kepala Desa		Kantor Kepala Desa	03°12'01.98" S 114°06'40.26" T	Pulang Pisau, Kalimantan Tengah	1712-431
Bahaur Tengah, Kantor Kepala Desa		Kantor Kepala Desa	03°12'55.66" S 114°06'21.73" T	Pulang Pisau, Kalimantan Tengah	1712-431
Bahtera Jaya, GOR		Arena Atletik dan Olah Raga	06°06'47.09" S 106°51'49.91" T	Kota Administrasi Jakarta Utara, DKI Jakarta	1209-443
Bahu, Puskesmas		Pusk-esmas/ Puskesmas Pembantu	01°27'38.23" U 124°49'30.12" T	Kota Manado, Sulawesi Utara	2417-143
Bailang, Puskesmas		Pusk-esmas/ Puskesmas Pembantu	01°31'34.97" U 124°50'55.15" T	Kota Manado, Sulawesi Utara	2417-421
Baitil Ala, Masjid		Masjid	01°26'04.96" U 125°07'13.30" T	Kota Bitung, Sulawesi Utara	2417-233
Baitu Tasbihi, Bangunan	Rumah Tasbih	Gedung/ Bangunan	01°37'25.12" S 103°42'22.93" T	Muaro Jambi, Jambi	1014-134
Baitul Ibadah, Musala		Masjid	02°42'27.06" S 111°10'28.08" T	Sukamara, Kalimantan Tengah	1513-132
Baitul Makmur, Masjid		Masjid	02°43'07.21" S 111°09'53.85" T	Sukamara, Kalimantan Tengah	1513-132
Baitul Makmur, Masjid		Masjid	06°12'30.95" S 106°56'32.41" T	Kota Administrasi Jakarta Timur, DKI Jakarta	1209-442
Baitul Makmur, MI		Pendidikan Dasar	00°44'32.87" U 124°18'42.16" T	Kota Kotamobagu, Sulawesi Utara	2316-623
Baiturrahman, Langgar		Masjid	03°16'56.11" S 114°13'15.42" T	Kapuas, Kalimantan Tengah	1712-414
Baiturrahman, Langgar		Masjid	02°57'37.92" S 114°22'00.88" T	Kapuas, Kalimantan Tengah	1713-121

DAFTAR NAMA RUPABUMI

NAMA RUPABUMI	NAMA LAIN	UNSUR RUPABUMI	KOORDINAT	WILAYAH ADMINISTRASI	NOMOR LEMBAR PETA
Baiturrahman, Masjid		Masjid	06°12'39.25" S 106°53'58.01" T	Kota Administrasi Jakarta Timur, DKI Jakarta	1209-442
Baiturridwan, Langgar		Masjid	02°57'49.45" S 114°21'34.27" T	Kapuas, Kalimantan Tengah	1713-121
Bajulan, Kantor Kepala Desa		Kantor Kepala Desa	07°31'56.47" S 111°39'57.25" T	Madiun, Jawa Timur	1508-234
Bakalan, Kantor Kepala Desa		Kantor Kepala Desa	06°30'16.40" S 111°02'31.59" T	Pati, Jawa Tengah	1509-133
Bakida, Lapangan	Pinbaida	Arena Atletik dan Olah Raga	00°20'18.83" U 123°49'15.58" T	Bolaang Mongondow Selatan, Sulawesi Utara	2316-241
Bakida, Pasar		Pusat Perdagangan Tradisional (Pasar Eceran/ Grosir/ Induk)	00°20'08.73" U 123°49'21.08" T	Bolaang Mongondow Selatan, Sulawesi Utara	2316-241
Bakida, SMP Negeri		Pendidikan Menengah Pertama	00°20'15.08" U 123°49'08.48" T	Bolaang Mongondow Selatan, Sulawesi Utara	2316-241
Bakung Raya, Kantor Kepala Desa		Kantor Kepala Desa	03°01'41.65" S 113°16'56.79" T	Katingan, Kalimantan Tengah	1612-543
Bakung, Kantor Kepala Desa		Kantor Kepala Desa	07°59'58.55" S 112°02'09.72" T	Blitar, Jawa Timur	1508-311
Bala Keselamatan, Gereja		Gereja	01°15'32.30" U 124°46'31.49" T	Minahasa, Sulawesi Utara	2417-141
Balai Keramat Damang Akub, Cagar Budaya		Pariwisata/ Rekreasi Budaya	02°07'03.05" S 113°00'12.80" T	Kotawaringin Timur, Kalimantan Tengah	1613-533
Balai Pendidikan dan Pelatihan Keagamaan Manado, Kantor		Kantor Pemerintah Lainnya	01°30'22.13" U 124°54'27.44" T	Kota Manado, Sulawesi Utara	2417-422
Balai Penyuluhan Keluarga Berencana Kecamatan Benua Lima, Kantor		Kantor Pemerintah Lainnya	02°11'07.16" S 115°13'11.87" T	Barito Timur, Kalimantan Tengah	1713-632
Balai Penyuluhan Pertanian Kabupaten Lamandau, Kantor		Kantor Pemerintah Lainnya	02°12'26.95" S 111°32'09.71" T	Lamandau, Kalimantan Tengah	1513-531
Balai Penyuluhan Pertanian Kecamatan Banua Lima, Kantor		Kantor Pemerintah Lainnya	02°11'07.39" S 115°13'11.73" T	Barito Timur, Kalimantan Tengah	1713-632
Balai Penyuluhan Pertanian Kecamatan Sukamara, Kantor		Kantor Pemerintah Lainnya	02°43'02.78" S 111°11'21.29" T	Sukamara, Kalimantan Tengah	1513-132

DAFTAR NAMA RUPABUMI

NAMA RUPABUMI	NAMA LAIN	UNSUR RUPABUMI	KOORDINAT	WILAYAH ADMINISTRASI	NOMOR LEMBAR PETA
Balai Penyuluhan Pertanian, Perikanan, dan Kemitraan Seruyan Raya, Gedung		Kantor Pemerintah Lainnya	02°36'33.73" S 112°26'10.81" T	Seruyan, Kalimantan Tengah	1513-344
Balai Riam Seberang, Lapangan		Arena Atletik dan Olah Raga	02°19'57.51" S 111°08'57.88" T	Sukamara, Kalimantan Tengah	1513-414
Balai Riam, Kantor Camat		Kantor Camat	02°19'55.70" S 111°09'36.28" T	Sukamara, Kalimantan Tengah	1513-414
Balai Riam, Kantor Kepala Desa		Kantor Kepala Desa	02°19'47.16" S 111°09'30.74" T	Sukamara, Kalimantan Tengah	1513-414
Balai Riam, Kantor PDAM		Kantor Perusahaan Air Minum	02°19'59.78" S 111°09'13.92" T	Sukamara, Kalimantan Tengah	1513-414
Balai Riam, Kantor Pos		Kantor Pos	02°19'57.02" S 111°09'20.75" T	Sukamara, Kalimantan Tengah	1513-414
Balai Riam, Lapangan		Arena Atletik dan Olah Raga	02°19'47.13" S 111°09'47.87" T	Sukamara, Kalimantan Tengah	1513-414
Balai Riam, Lapangan		Arena Atletik dan Olah Raga	02°19'49.14" S 111°09'46.61" T	Sukamara, Kalimantan Tengah	1513-414
Balai Riam, Puskesmas		Puskesmas/ Puskesmas Pembantu	02°20'04.57" S 111°09'32.42" T	Sukamara, Kalimantan Tengah	1513-414
Balai Riam, SD Negeri		Pendidikan Dasar	02°19'54.71" S 111°09'22.92" T	Sukamara, Kalimantan Tengah	1513-414
Balai Riam, SMA Negeri		Pendidikan Menengah Umum	02°19'31.52" S 111°10'00.02" T	Sukamara, Kalimantan Tengah	1513-414
Balawa, Kantor Kepala Desa		Kantor Kepala Desa	02°03'00.96" S 115°02'53.41" T	Barito Timur, Kalimantan Tengah	1713-633
Baleharjo, Kantor Lurah		Kantor Kepala Desa	07°58'33.60" S 110°36'38.48" T	Gunungkidul, Daerah Istimewa Yogyakarta	1408-311
Bali Barat, Taman Nasional		Pariwisata/Seni/ Budaya/ Olah Raga Lainnya	08°07'39.40" S 114°28'31.22" T	Buleleng, Bali	1707-442
Bali, Kantor Gubernur		Kantor Gubernur	08°40'04.58" S 115°14'02.65" T	Kota Denpasar, Bali	1707-332
Balikpapan Barat, Kantor Camat		Kantor Camat	01°14'02.91" S 116°49'13.38" T	Kota Balikpapan, Kalimantan Timur	1814-641
Balikpapan Kota, Kantor Camat		Kantor Camat	01°16'43.86" S 116°49'32.77" T	Kota Balikpapan, Kalimantan Timur	1814-623
Balikpapan Selatan, Kantor Camat		Kantor Camat	01°14'36.50" S 116°53'52.22" T	Kota Balikpapan, Kalimantan Timur	1814-642

DAFTAR NAMA RUPABUMI

NAMA RUPABUMI	NAMA LAIN	UNSUR RUPABUMI	KOORDINAT	WILAYAH ADMINISTRASI	NOMOR LEMBAR PETA
Balikpapan Tengah, Kantor Camat		Kantor Camat	01°15'50.71" S 116°50'05.70" T	Kota Balikpapan, Kalimantan Timur	1814-623
Balikpapan Timur, Kantor Camat		Kantor Camat	01°13'27.18" S 116°57'51.97" T	Kota Balikpapan, Kalimantan Timur	1814-642
Balikpapan Utara, Kantor Camat		Kantor Camat	01°12'18.56" S 116°51'43.21" T	Kota Balikpapan, Kalimantan Timur	1814-641
Balong, Kantor Lurah		Kantor Kepala Desa	08°08'46.24" S 110°42'03.73" T	Gunungkidul, Daerah Istimewa Yogyakarta	1407-632
Baluk Rening, Pantai		Pariwisata/ Rekreasi Pantai	08°21'02.82" S 114°32'44.76" T	Jembrana, Bali	1707-513
Bamban, Kantor Kepala Desa		Kantor Kepala Desa	02°08'51.34" S 115°16'13.42" T	Barito Timur, Kalimantan Tengah	1713-641
Bambanglipuro, Kantor Panewu		Kantor Camat	07°56'57.97" S 110°17'46.71" T	Bantul, Daerah Istimewa Yogyakarta	1408-221
Bambulung, Kantor Kepala Desa		Kantor Kepala Desa	01°48'08.02" S 115°03'08.48" T	Barito Timur, Kalimantan Tengah	1714-313
Banaran, Kantor Lurah		Kantor Lurah	07°49'51.80" S 112°02'04.12" T	Kota Kediri, Jawa Timur	1508-313
Banaran, Kantor Lurah		Kantor Kepala Desa	07°55'00.87" S 110°32'05.69" T	Gunungkidul, Daerah Istimewa Yogyakarta	1408-311
Bandara, Kantor Lurah		Kantor Lurah	00°28'57.08" S 117°09'07.62" T	Kota Samarinda, Kalimantan Timur	1915-412
Bandarkedungmulyo, Kantor Camat		Kantor Camat	07°33'39.83" S 112°09'15.18" T	Jombang, Jawa Timur	1508-334
Bandarkedungmulyo, Kantor Kepala Desa		Kantor Kepala Desa	07°35'50.71" S 112°07'00.18" T	Jombang, Jawa Timur	1508-333
Bandung 1, SD Negeri		Pendidikan Dasar	06°53'44.82" S 109°07'04.49" T	Kota Tegal, Jawa Tengah	1309-311
Bandung 2, SD Negeri		Pendidikan Dasar	06°53'44.65" S 109°07'03.06" T	Kota Tegal, Jawa Tengah	1309-311
Bandung 3, SD Negeri		Pendidikan Dasar	06°53'45.90" S 109°07'03.29" T	Kota Tegal, Jawa Tengah	1309-311
Bandung, Kantor Lurah		Kantor Kepala Desa	07°55'39.43" S 110°33'55.58" T	Gunungkidul, Daerah Istimewa Yogyakarta	1408-311
Bangka, Kantor Lurah		Kantor Lurah	06°15'33.53" S 106°49'33.31" T	Kota Administrasi Jakarta Selatan, DKI Jakarta	1209-423
Bangkalan, Kantor Bupati		Kantor Bupati	07°02'48.36" S 112°44'13.17" T	Bangkalan, Jawa Timur	1608-434
Bangkirayen, Kantor Kepala Desa		Kantor Kepala Desa	02°01'52.42" S 115°13'33.62" T	Barito Timur, Kalimantan Tengah	1713-634

DAFTAR NAMA RUPABUMI

NAMA RUPABUMI	NAMA LAIN	UNSUR RUPABUMI	KOORDINAT	WILAYAH ADMINISTRASI	NOMOR LEMBAR PETA
Banjaran, Kantor Lurah		Kantor Lurah	07°48'52.66" S 112°01'59.04" T	Kota Kediri, Jawa Timur	1508-313
Banjarejo, Kantor Lurah		Kantor Kepala Desa	08°05'47.90" S 110°35'58.66" T	Gunungkidul, Daerah Istimewa Yogyakarta	1407-633
Banjarsari, Kantor Kepala Desa		Kantor Kepala Desa	07°33'22.51" S 112°09'25.92" T	Jombang, Jawa Timur	1508-334
Bantai Napu, Kantor Kepala Desa		Kantor Kepala Desa	01°56'17.82" S 115°11'41.61" T	Barito Timur, Kalimantan Tengah	1714-312
Bantan, Tempat Ibadah	Pembantanan	Peribadatan/ Sosial Lainnya	02°20'06.67" S 111°09'07.17" T	Sukamara, Kalimantan Tengah	1513-414
Banten, Kantor Gubernur		Kantor Gubernur	06°10'25.86" S 106°09'23.81" T	Kota Serang, Banten	1109-632
Bantuas, Kantor Lurah		Kantor Lurah	00°38'51.67" S 117°12'33.80" T	Kota Samarinda, Kalimantan Timur	1915-132
Bantul Kota, MTs		Pendidikan Menengah Pertama	07°53'16.19" S 110°19'35.34" T	Bantul, Daerah Istimewa Yogyakarta	1408-221
Bantul, Kantor Bupati		Kantor Bupati	07°53'12.07" S 110°19'40.02" T	Bantul, Daerah Istimewa Yogyakarta	1408-221
Bantul, Kantor Lurah		Kantor Kepala Desa	07°52'56.37" S 110°19'53.74" T	Bantul, Daerah Istimewa Yogyakarta	1408-221
Bantul, Kantor Panewu		Kantor Camat	07°53'00.34" S 110°19'55.28" T	Bantul, Daerah Istimewa Yogyakarta	1408-221
Banturung, Kantor Lurah		Kantor Lurah	01°59'52.91" S 113°45'32.11" T	Kota Palangkaraya, Kalimantan Tengah	1614-321
Banyu Landas, Kantor Kepala Desa		Kantor Kepala Desa	02°12'14.44" S 115°14'58.61" T	Barito Timur, Kalimantan Tengah	1713-632
Banyu Landas, Kantor Kepala Desa		Kantor Kepala Desa	02°12'14.48" S 115°14'58.55" T	Barito Timur, Kalimantan Tengah	1713-632
Banyuanyar, Kantor Kepala Desa		Kantor Kepala Desa	08°16'10.67" S 113°58'40.99" T	Banyuwangi, Jawa Timur	1607-624
Banyunibo, Candi		Candi	07°46'40.70" S 110°29'38.60" T	Sleman, Daerah Istimewa Yogyakarta	1408-224
Banyusoco, Kantor Lurah		Kantor Kepala Desa	07°58'37.56" S 110°28'29.90" T	Gunungkidul, Daerah Istimewa Yogyakarta	1408-222
Banyusumurup, Masjid	Masjid Kagungan Ndalem, Masjid Kraton	Masjid	07°55'46.33" S 110°23'44.92" T	Bantul, Daerah Istimewa Yogyakarta	1408-222

DAFTAR NAMA RUPABUMI

NAMA RUPABUMI	NAMA LAIN	UNSUR RUPABUMI	KOORDINAT	WILAYAH ADMINISTRASI	NOMOR LEMBAR PETA
Banyuurip, Kantor Kepala Desa		Kantor Kepala Desa	06°54'45.16" S 112°31'48.23" T	Gresik, Jawa Timur	1609-111
Banyuwangi, Bandara		Pelabuhan Udara Internasional	08°18'46.22" S 114°20'26.23" T	Banyuwangi, Jawa Timur	1707-423
Banyuwangi, Kantor Bupati		Kantor Bupati	08°13'24.32" S 114°22'00.46" T	Banyuwangi, Jawa Timur	1707-441
BAPPEDA Barito Utara, Kantor		Kantor Pemerintah Lainnya	00°56'55.09" S 114°53'56.72" T	Barito Utara, Kalimantan Tengah	1715-222
BAPPEDA Kabupaten Kotawaringin Barat, Kantor		Kantor Pemerintah Lainnya	02°42'38.37" S 111°38'50.55" T	Kotawaringin Barat, Kalimantan Tengah	1513-232
BAPPEDA Kuala Kapuas, Kantor		Kantor Pemerintah Lainnya	03°00'46.79" S 114°23'11.97" T	Kapuas, Kalimantan Tengah	1712-444
Bararawa, Kantor Kepala Desa		Kantor Kepala Desa	01°48'09.65" S 115°03'59.99" T	Barito Timur, Kalimantan Tengah	1714-313
Barimba, Kantor Lurah		Kantor Lurah	03°00'20.74" S 114°24'56.72" T	Kapuas, Kalimantan Tengah	1712-444
Barito Timur, Kantor Bupati		Kantor Bupati	02°06'56.75" S 115°10'08.33" T	Barito Timur, Kalimantan Tengah	1713-634
Barito Tuhup Raya, Kantor Camat		Kantor Camat	00°40'36.10" S 114°50'15.82" T	Murung Raya, Kalimantan Tengah	1715-241
Barito Utara, Kantor Bupati		Kantor Bupati	00°57'09.01" S 114°53'54.62" T	Barito Utara, Kalimantan Tengah	1715-222
Baron, Stasiun		Stasiun Kereta Api	07°36'09.93" S 112°02'20.62" T	Nganjuk, Jawa Timur	1508-333
Barong Tongkok, Kantor Camat		Kantor Camat	00°13'50.14" S 115°41'23.77" T	Kutai Barat, Kalimantan Timur	1815-432
Barong, Candi		Candi	07°46'32.30" S 110°29'50.30" T	Sleman, Daerah Istimewa Yogyakarta	1408-224
Baruyan, Kantor Kepala Desa		Kantor Kepala Desa	01°39'15.99" S 115°09'01.75" T	Barito Timur, Kalimantan Tengah	1714-332
Basarang, Kantor Camat		Kantor Camat	02°57'20.59" S 114°18'35.36" T	Kapuas, Kalimantan Tengah	1713-121
Batam Center, Pelabuhan Internasional		Pelabuhan Laut	01°07'50.65" U 104°03'18.86" T	Kota Batam, Kepulauan Riau	1017-213
Batam, Kantor Wali Kota		Kantor Wali Kota	01°07'40.42" U 104°03'18.59" T	Kota Batam, Kepulauan Riau	1017-213
Batangcenaku, Kantor Camat		Kantor Camat	00°39'48.74" S 102°16'43.36" T	Indragiri Hulu, Riau	0915-141
Batanggangsal, Kantor Camat		Kantor Camat	00°43'46.00" S 102°30'37.09" T	Indragiri Hulu, Riau	0915-231

DAFTAR NAMA RUPABUMI

NAMA RUPABUMI	NAMA LAIN	UNSUR RUPABUMI	KOORDINAT	WILAYAH ADMINISTRASI	NOMOR LEMBAR PETA
Batangperanap, Kantor Camat		Kantor Camat	00°33'11.38" S 101°55'21.24" T	Indragiri Hulu, Riau	0815-344
Batik Dan Sulaman Yogya-karta, Museum		Museum	07°47'45.73" S 110°22'39.18" T	Kota Yogyakarta, Daerah Istimewa Yogyakarta	1408-224
Batik Kraton Yogyakarta, Museum		Museum	07°48'27.08" S 110°21'54.56" T	Kota Yogyakarta, Daerah Istimewa Yogyakarta	1408-223
Batu Agung, Kantor Kepala Desa		Kantor Kepala Desa	02°10'08.41" S 112°05'02.03" T	Seruyan, Kalimantan Tengah	1513-631
Batu Ampar, Kantor Camat		Kantor Camat	02°16'28.44" S 112°09'19.49" T	Seruyan, Kalimantan Tengah	1513-614
Batu Engau, Kantor Camat		Kantor Camat	02°13'43.20" S 116°04'33.10" T	Paser, Kalimantan Timur	1813-531
Batu Merah, Kantor Kepala Desa		Kantor Kepala Desa	00°49'50.75" U 123°47'22.76" T	Bolaang Mongondow, Sulawesi Utara	2316-541
Batu Merah, SD Negeri		Pendidikan Dasar	00°49'53.04" U 123°47'25.93" T	Bolaang Mongondow, Sulawesi Utara	2316-541
Batu Pageh, Pantai		Pariwisata/Rekreasi Pantai	08°50'55.44" S 115°10'14.65" T	Badung, Bali	1707-314
Batu Penyu, Cagar Budaya		Pariwisata/Seni/Budaya/Olah Raga Lainnya	02°59'25.26" S 108°08'21.54" T	Belitung Timur, Kepulauan Bangka Belitung	1313-112
Batu Sopang, Kantor Camat		Kantor Camat	01°49'48.97" S 115°55'25.54" T	Paser, Kalimantan Timur	1814-124
Batu-Batu, Kantor Kepala Desa		Kantor Kepala Desa	00°19'27.66" S 117°22'05.64" T	Kutai Kartanegara, Kalimantan Timur	1915-423
Batu, Kantor Wali Kota		Kantor Wali Kota	07°51'56.69" S 112°30'48.15" T	Kota Batu, Jawa Timur	1608-113
Batu, Puskesmas		Puskesmas/Puskesmas Pembantu	01°38'14.02" U 125°00'58.72" T	Minahasa Utara, Sulawesi Utara	2417-513
Batubuyung, Wisata	Batu Buyong	Pariwisata/Rekreasi Budaya	03°13'48.81" S 108°04'47.82" T	Belitung Timur, Kepulauan Bangka Belitung	1312-431
Batuputih Atas, Kantor Lurah		Kantor Lurah	01°34'45.82" U 125°09'19.31" T	Kota Bitung, Sulawesi Utara	2417-512
Batuputih Bawah, Kantor Lurah		Kantor Lurah	01°34'32.18" U 125°09'29.61" T	Kota Bitung, Sulawesi Utara	2417-512
Batuq, Kantor Kepala Desa		Kantor Kepala Desa	00°21'14.26" S 116°19'43.53" T	Kutai Kartanegara, Kalimantan Timur	1815-523

DAFTAR NAMA RUPABUMI

NAMA RUPABUMI	NAMA LAIN	UNSUR RUPABUMI	KOORDINAT	WILAYAH ADMINISTRASI	NOMOR LEMBAR PETA
Batursari, Kantor Kepala Desa		Kantor Kepala Desa	06°42'28.18" S 111°13'54.61" T	Pati, Jawa Tengah	1509-132
Baun Bango, Kantor Kepala Desa		Kantor Kepala Desa	02°13'47.49" S 113°27'01.34" T	Katingan, Kalimantan Tengah	1613-542
Bayeman, Hutan Kota	Polder Bayeman	Pariwisata/Seni/Budaya/Olah Raga Lainnya	06°53'18.19" S 109°04'42.02" T	Kota Tegal, Jawa Tengah	1309-311
Beato Genaro Sarnelly, Gereja		Gereja	02°44'05.03" S 111°10'22.61" T	Sukamara, Kalimantan Tengah	1513-132
Bedoyo, Kantor Lurah		Kantor Kepala Desa	08°01'04.77" S 110°44'32.22" T	Gunungkidul, Daerah Istimewa Yogyakarta	1407-634
Beji, Kantor Lurah		Kantor Kepala Desa	07°52'36.34" S 110°31'02.21" T	Gunungkidul, Daerah Istimewa Yogyakarta	1408-311
Beji, Kantor Lurah		Kantor Kepala Desa	07°50'39.78" S 110°40'19.45" T	Gunungkidul, Daerah Istimewa Yogyakarta	1408-314
Bejiharjo, Kantor Lurah		Kantor Kepala Desa	07°56'16.85" S 110°38'20.88" T	Gunungkidul, Daerah Istimewa Yogyakarta	1408-312
Belang, Puskesmas		Puskesmas/Puskesmas Pembantu	00°56'49.71" U 124°47'27.75" T	Minahasa Tenggara, Sulawesi Utara	2416-443
Belanti Siam, Kantor Kepala Desa		Kantor Kepala Desa	03°08'43.63" S 114°11'47.13" T	Pulang Pisau, Kalimantan Tengah	1712-432
Belantikan Raya, Kantor Camat		Kantor Camat	01°47'33.00" S 111°24'44.00" T	Lamandau, Kalimantan Tengah	1514-124
Belimbing, Kantor Lurah		Kantor Lurah	00°08'31.94" U 117°28'03.93" T	Kota Bontang, Kalimantan Timur	1916-124
Beloro, Kantor Kepala Desa		Kantor Kepala Desa	00°19'03.17" S 116°55'23.14" T	Kutai Kartanegara, Kalimantan Timur	1815-624
Bendan, Candi	Candi Sari	Candi	07°45'41.53" S 110°28'27.26" T	Sleman, Daerah Istimewa Yogyakarta	1408-224
Bendung, Kantor Lurah		Kantor Kepala Desa	07°51'29.16" S 110°43'22.61" T	Gunungkidul, Daerah Istimewa Yogyakarta	1408-314
Bendungan Hilir, Kantor Lurah		Kantor Lurah	06°12'06.31" S 106°48'29.82" T	Kota Administrasi Jakarta Pusat, DKI Jakarta	1209-441
Bendungan, Kantor Lurah		Kantor Kepala Desa	07°53'35.51" S 110°08'33.34" T	Kulon Progo, Daerah Istimewa Yogyakarta	1408-212

DAFTAR NAMA RUPABUMI

NAMA RUPABUMI	NAMA LAIN	UNSUR RUPABUMI	KOORDINAT	WILAYAH ADMINISTRASI	NOMOR LEMBAR PETA
Bendungan, Kantor Lurah		Kantor Kepala Desa	07°57'38.37" S 110°37'46.89" T	Gunungkidul, Daerah Istimewa Yogyakarta	1408-312
Bener, Kantor Lurah		Kantor Lurah	07°46'36.03" S 110°21'12.77" T	Kota Yogyakarta, Daerah Istimewa Yogyakarta	1408-223
Bengalon, Kantor Camat		Kantor Camat	00°44'55.30" U 117°35'05.04" T	Kutai Timur, Kalimantan Timur	1916-513
Bengkalis, Kantor Bupati		Kantor Bupati	01°28'21.52" U 102°06'47.85" T	Bengkalis, Riau	0917-133
Bengkalis, Kantor Camat		Kantor Camat	01°27'27.73" U 102°08'22.47" T	Bengkalis, Riau	0917-134
Bengkol, Puskesmas		Pusk-esmas/ Puskesmas Pembantu	01°32'02.38" U 124°52'39.68" T	Kota Manado, Sulawesi Utara	2417-422
Bengkulu, Kantor Gubernur		Kantor Gubernur	03°49'15.51" S 102°17'02.50" T	Kota Bengkulu, Bengkulu	0912-123
Benteng Moraya, Monumen		Tugu/ Monumen/ Gapura	01°17'25.46" U 124°54'33.03" T	Minahasa, Sulawesi Utara	2417-142
Benteng Vredeburg, Museum		Museum	07°48'01.02" S 110°21'58.50" T	Kota Yogyakarta, Daerah Istimewa Yogyakarta	1408-223
Bentian Besar, Kantor Camat		Kantor Camat	00°42'50.15" S 115°45'56.23" T	Kutai Barat, Kalimantan Timur	1815-141
Bentot, Kantor Kepala Desa		Kantor Kepala Desa	02°03'30.21" S 115°19'23.09" T	Barito Timur, Kalimantan Tengah	1713-643
Benua Baru, Kantor Kepala Desa		Kantor Kepala Desa	00°24'39.48" S 116°42'00.73" T	Kutai Kartanegara, Kalimantan Timur	1815-612
Benua Lima, Kantor Camat		Kantor Camat	02°11'05.00" S 115°13'13.00" T	Barito Timur, Kalimantan Tengah	1713-632
Benua Puhun, Kantor Kepala Desa		Kantor Kepala Desa	00°16'39.68" S 116°47'49.97" T	Kutai Kartanegara, Kalimantan Timur	1815-623
Berau, Kantor Bupati		Kantor Bupati	02°08'58.74" U 117°30'27.55" T	Berau, Kalimantan Timur	1918-213
Berawa, Pantai		Pariwisata/ Rekreasi Pantai	08°39'49.82" S 115°08'08.27" T	Badung, Bali	1707-332
Berbas Pantai, Kantor Lurah		Kantor Lurah	00°06'27.14" U 117°29'04.47" T	Kota Bontang, Kalimantan Timur	1916-122
Berbas Tengah, Kantor Lurah		Kantor Lurah	00°06'46.42" U 117°28'41.27" T	Kota Bontang, Kalimantan Timur	1916-122
Berea Tondano, SMP		Pendidikan Menengah Pertama	01°18'01.38" U 124°54'10.52" T	Minahasa, Sulawesi Utara	2417-142
Bereng Bengkel, Kantor Lurah		Kantor Lurah	02°15'15.60" S 114°02'03.20" T	Kota Palangkaraya, Kalimantan Tengah	1713-413

DAFTAR NAMA RUPABUMI

NAMA RUPABUMI	NAMA LAIN	UNSUR RUPABUMI	KOORDINAT	WILAYAH ADMINISTRASI	NOMOR LEMBAR PETA
Beriman Tomohon, Terminal Bus		Terminal Bus/ Angkutan Kendaraan Lainnya	01°19'39.11" U 124°50'42.64" T	Kota Tomohon, Sulawesi Utara	2417-141
Beringin, TK		Pendidikan Anak Usia Dini	00°44'07.94" U 124°20'33.89" T	Kota Kotamobagu, Sulawesi Utara	2316-623
Beringin, TK Negeri		Pendidikan Anak Usia Dini	02°42'38.47" S 111°10'14.17" T	Sukamara, Kalimantan Tengah	1513-132
Beriwit 3, SD Negeri		Pendidikan Dasar	00°36'59.29" S 114°34'09.24" T	Murung Raya, Kalimantan Tengah	1715-233
Beriwit 4, SD Negeri		Pendidikan Dasar	00°37'11.85" S 114°34'08.22" T	Murung Raya, Kalimantan Tengah	1715-233
Beriwit 6, SD Negeri		Pendidikan Dasar	00°37'36.87" S 114°33'49.71" T	Murung Raya, Kalimantan Tengah	1715-231
Besar Al Amin, Masjid		Masjid	00°56'40.86" U 124°47'14.43" T	Minahasa Tenggara, Sulawesi Utara	2416-443
Besar Pakualaman, Masjid	Masjid Agung Pura Pakualaman	Masjid	07°48'03.70" S 110°22'31.30" T	Kota Yogyakarta, Daerah Istimewa Yogyakarta	1408-224
Batang Nalong, Kantor Kepala Desa		Kantor Kepala Desa	02°03'05.66" S 115°16'54.07" T	Barito Timur, Kalimantan Tengah	1713-643
Betawi Setu Babakan, Museum		Museum	06°20'17.76" S 106°49'30.31" T	Kota Administrasi Jakarta Selatan, DKI Jakarta	1209-423
Bethany Indonesia Kota Bitung, Gereja		Gereja	01°26'22.65" U 125°08'07.41" T	Kota Bitung, Sulawesi Utara	2417-234
Bethesda Wonosari, RS		Rumah Sakit Umum	07°57'43.78" S 110°36'57.55" T	Gunungkidul, Daerah Istimewa Yogyakarta	1408-311
Bethesda, RS		Rumah Sakit Umum	07°47'00.15" S 110°22'42.82" T	Kota Yogyakarta, Daerah Istimewa Yogyakarta	1408-224
Betoambari, Bandara		Pelabuhan Udara Domestik	05°29'16.39" S 122°34'12.33" T	Kota Bau Bau, Sulawesi Tenggara	2210-611
Bhakti Ibu, PAUD		Pendidikan Anak Usia Dini	02°26'44.11" S 111°11'50.73" T	Sukamara, Kalimantan Tengah	1513-412
Bhayangkara Manado, RS		Rumah Sakit Umum	01°27'19.39" U 124°50'13.39" T	Kota Manado, Sulawesi Utara	2417-143
Bhayangkara Palangka Raya, RS		Rumah Sakit Umum	02°12'34.27" S 113°55'52.78" T	Kota Palangkaraya, Kalimantan Tengah	1613-642
Bhudi Asih, RSUD		Rumah Sakit Umum	06°15'20.65" S 106°51'46.99" T	Kota Administrasi Jakarta Timur, DKI Jakarta	1209-423

DAFTAR NAMA RUPABUMI

NAMA RUPABUMI	NAMA LAIN	UNSUR RUPABUMI	KOORDINAT	WILAYAH ADMINISTRASI	NOMOR LEMBAR PETA
Bias Assalam, SD IT		Pendidikan Dasar	06°52'29.87" S 109°07'55.49" T	Kota Tegal, Jawa Tengah	1309-314
Bias Tegal, SD IT		Pendidikan Dasar	06°51'53.81" S 109°08'53.57" T	Kota Tegal, Jawa Tengah	1309-314
Bilalang, Puskesmas		Pusk-esmas/ Puskesmas Pembantu	00°45'30.59" U 124°18'48.42" T	Kota Kotamobagu, Sulawesi Utara	2316-641
Bina Bangsa Kersana, SMK		Pendidikan Menengah Umum	06°56'56.77" S 108°51'28.87" T	Brebes, Jawa Tengah	1309-221
Bina Raja, Kelompok Bermain		Pendidikan Anak Usia Dini	03°03'03.38" S 110°56'22.40" T	Sukamara, Kalimantan Tengah	1412-644
Binaka, Bandara		Pelabuhan Udara Domestik	01°09'51.99" U 097°42'15.80" T	Kota Gunungsitoli, Sumatera Utara	0617-114
Binarundak, Tugu		Tugu/ Monumen/ Gapura	00°43'03.89" U 124°19'18.66" T	Kota Kotamobagu, Sulawesi Utara	2316-623
Bintan Center, Pasar		Pusat Perdagangan Tradisional (Pasar Eceran/ Grosir/ Induk)	00°55'12.43" U 104°30'24.12" T	Kota Tanjung Pinang, Kepulauan Riau	1016-633
Bintaro, Kantor Lurah		Kantor Lurah	06°16'22.58" S 106°45'51.58" T	Kota Administrasi Jakarta Selatan, DKI Jakarta	1209-423
Bintauna, Kantor Lurah		Kantor Lurah	00°52'50.22" U 123°32'59.03" T	Bolaang Mongondow Utara, Sulawesi Utara	2316-533
Binuang, Kantor Lurah		Kantor Lurah	01°29'57.73" U 125°15'56.60" T	Kota Bitung, Sulawesi Utara	2417-243
Binuanga, Kantor Kepala Desa		Kantor Kepala Desa	00°53'08.86" U 123°25'55.66" T	Bolaang Mongondow Utara, Sulawesi Utara	2316-444
Biologi, Museum		Museum	07°48'06.68" S 110°22'27.78" T	Kota Yogyakarta, Daerah Istimewa Yogyakarta	1408-223
Bitung, Kantor PDAM		Kantor Perusahaan Air Minum	01°26'38.22" U 125°11'04.91" T	Kota Bitung, Sulawesi Utara	2417-234
Bitung, Kantor Walikota		Kantor Wali Kota	01°26'43.32" U 125°11'00.56" T	Kota Bitung, Sulawesi Utara	2417-234
Bitung, RSUD		Rumah Sakit Umum	01°26'22.44" U 125°07'03.92" T	Kota Bitung, Sulawesi Utara	2417-233
Biwan, Kantor Kepala Desa		Kantor Kepala Desa	01°57'41.46" S 115°14'35.24" T	Barito Timur, Kalimantan Tengah	1714-312

DAFTAR NAMA RUPABUMI

NAMA RUPABUMI	NAMA LAIN	UNSUR RUPABUMI	KOORDINAT	WILAYAH ADMINISTRASI	NOMOR LEMBAR PETA
BKB Kartini, PAUD		Pendidikan Anak Usia Dini	02°42'58.82" S 111°10'19.88" T	Sukamara, Kalimantan Tengah	1513-132
BKSDA Seksi Konservasi Wilayah 1 Sulawesi Utara, Kantor		Kantor Pemerintah Lainnya	01°26'37.03" U 125°07'17.25" T	Kota Bitung, Sulawesi Utara	2417-233
BKSDA Seksi Konservasi Wilayah 2, Kantor		Kantor Pemerintah Lainnya	02°42'36.41" S 111°38'48.07" T	Kotawaringin Barat, Kalimantan Tengah	1513-232
Blabak, Kantor Lurah		Kantor Lurah	07°51'48.96" S 112°01'44.80" T	Kota Kediri, Jawa Timur	1508-313
Blaru, Kantor Kepala Desa		Kantor Kepala Desa	06°45'42.01" S 111°02'23.29" T	Pati, Jawa Tengah	1509-113
Bleberan, Kantor Lurah		Kantor Kepala Desa	07°57'27.82" S 110°31'19.93" T	Gunungkidul, Daerah Istimewa Yogyakarta	1408-311
Blitar, Kantor Bupati		Kantor Bupati	08°07'48.30" S 112°12'48.65" T	Blitar, Jawa Timur	1507-632
Blooto, Kantor Kepala Desa		Kantor Kepala Desa	07°28'55.71" S 112°24'42.59" T	Kota Mojokerto, Jawa Timur	1508-622
Blukon, Kantor Kepala Desa		Kantor Kepala Desa	08°08'19.31" S 113°16'15.45" T	Lumajang, Jawa Timur	1607-541
Bolaang Mongondow Selatan, Kantor Bupati		Kantor Bupati	00°23'00.54" U 124°02'52.37" T	Bolaang Mongondow Selatan, Sulawesi Utara	2316-333
Bolaang Mongondow Timur, Kantor Bupati		Kantor Bupati	00°46'05.78" U 124°36'47.40" T	Bolaang Mongondow Timur, Sulawesi Utara	2416-431
Bolaang Mongondow Utara, Kantor Bupati		Kantor Bupati	00°54'23.55" U 123°15'32.70" T	Bolaang Mongondow Utara, Sulawesi Utara	2316-443
Bolaang Mongondow, Kantor Bupati		Kantor Bupati	00°52'13.28" U 124°01'27.99" T	Bolaang Mongondow, Sulawesi Utara	2316-631
Bolangaso, Saluran Air		Saluran Air	00°24'21.32" U 123°58'38.21" T	Bolaang Mongondow Selatan, Sulawesi Utara	2316-244
Bolangat Timur, Kantor Kepala Desa		Kantor Kepala Desa	00°49'27.26" U 123°51'07.65" T	Bolaang Mongondow, Sulawesi Utara	2316-541
Bolangat, Kantor Kepala Desa		Kantor Kepala Desa	00°49'35.73" U 123°50'41.88" T	Bolaang Mongondow, Sulawesi Utara	2316-541
Bongan, Kantor Camat		Kantor Camat	00°45'01.85" S 116°14'32.52" T	Kutai Barat, Kalimantan Timur	1815-214
Bontang Barat, Kantor Camat		Kantor Camat	00°07'55.78" U 117°27'33.81" T	Kota Bontang, Kalimantan Timur	1916-124
Bontang Baru, Kantor Lurah		Kantor Lurah	00°08'25.75" U 117°29'43.81" T	Kota Bontang, Kalimantan Timur	1916-124
Bontang Kuala, Kantor Lurah		Kantor Lurah	00°07'57.45" U 117°30'28.74" T	Kota Bontang, Kalimantan Timur	1916-213

DAFTAR NAMA RUPABUMI

NAMA RUPABUMI	NAMA LAIN	UNSUR RUPABUMI	KOORDINAT	WILAYAH ADMINISTRASI	NOMOR LEMBAR PETA
Bontang Lestari, Kantor Lurah		Kantor Lurah	00°04'33.92" U 117°27'15.58" T	Kota Bontang, Kalimantan Timur	1916-122
Bontang Selatan, Kantor Camat		Kantor Camat	00°07'18.61" U 117°29'19.57" T	Kota Bontang, Kalimantan Timur	1916-122
Bontang Utara, Kantor Camat		Kantor Camat	00°08'17.71" U 117°29'40.28" T	Kota Bontang, Kalimantan Timur	1916-124
Bontang, Kantor Wali Kota		Kantor Wali Kota	00°04'09.90" U 117°26'39.41" T	Kota Bontang, Kalimantan Timur	1916-122
BOPKRI 1 Yogyakarta, SMP		Pendidikan Menengah Pertama	07°47'36.90" S 110°22'20.10" T	Kota Yogyakarta, Daerah Istimewa Yogyakarta	1408-223
BOPKRI 1, SMA		Pendidikan Menengah Umum	07°47'12.08" S 110°22'37.56" T	Kota Yogyakarta, Daerah Istimewa Yogyakarta	1408-224
BOPKRI 2 Wates, SMP		Pendidikan Menengah Pertama	07°51'25.44" S 110°09'31.67" T	Kulon Progo, Daerah Istimewa Yogyakarta	1408-214
BOPKRI 2 Yogyakarta, SMP		Pendidikan Menengah Pertama	07°48'06.78" S 110°22'19.95" T	Kota Yogyakarta, Daerah Istimewa Yogyakarta	1408-223
BOPKRI Bintaran, SD		Pendidikan Dasar	07°48'06.12" S 110°22'18.27" T	Kota Yogyakarta, Daerah Istimewa Yogyakarta	1408-223
BOPKRI Gondolayu, SD		Pendidikan Dasar	07°46'59.63" S 110°22'08.50" T	Kota Yogyakarta, Daerah Istimewa Yogyakarta	1408-223
BOPKRI Ponjong, SD		Pendidikan Dasar	07°57'51.25" S 110°42'23.85" T	Gunungkidul, Daerah Istimewa Yogyakarta	1408-312
BOPKRI Wonosari, SMP		Pendidikan Menengah Pertama	07°57'59.11" S 110°36'19.40" T	Gunungkidul, Daerah Istimewa Yogyakarta	1408-311
Boreng, Kantor Kepala Desa		Kantor Kepala Desa	08°07'41.60" S 113°15'27.95" T	Lumajang, Jawa Timur	1607-541
Boroko, Pelabuhan		Pelabuhan Laut	00°54'56.53" U 123°15'38.16" T	Bolaang Mongondow Utara, Sulawesi Utara	2316-443
Bosscha, Observatorium		Observatorium	06°49'28.40" S 107°36'57.25" T	Bandung Barat, Jawa Barat	1209-313
Boto, Kantor Kepala Desa		Kantor Kepala Desa	06°48'29.43" S 111°11'37.59" T	Pati, Jawa Tengah	1509-114
Botodayaan, Kantor Lurah		Kantor Kepala Desa	08°08'06.45" S 110°43'24.81" T	Gunungkidul, Daerah Istimewa Yogyakarta	1407-632
Botuliodu 1, Jembatan	Jembatan Botuliodu I	Jembatan	00°19'09.09" U 123°45'27.06" T	Bolaang Mongondow Selatan, Sulawesi Utara	2316-241
Botuliodu 2, Jembatan	Jembatan Botuliodu II	Jembatan	00°19'06.74" U 123°45'31.79" T	Bolaang Mongondow Selatan, Sulawesi Utara	2316-241
Botuliodu, Jembatan		Jembatan	00°19'21.84" U 123°45'10.43" T	Bolaang Mongondow Selatan, Sulawesi Utara	2316-241

DAFTAR NAMA RUPABUMI

NAMA RUPABUMI	NAMA LAIN	UNSUR RUPABUMI	KOORDINAT	WILAYAH ADMINISTRASI	NOMOR LEMBAR PETA
BPJS Kesehatan Kantor Cabang Muara Teweh, Kantor		Kantor Pemerintah Lainnya	00°57'17.81" S 114°53'50.65" T	Barito Utara, Kalimantan Tengah	1715-222
BPJS Ketenagakerjaan KCP Bitung, Kantor		Kantor Pemerintah Lainnya	01°26'22.61" U 125°08'03.22" T	Kota Bitung, Sulawesi Utara	2417-234
Brangkal, Kantor Kepala Desa		Kantor Kepala Desa	07°33'04.06" S 112°08'00.43" T	Jombang, Jawa Timur	1508-334
Brawijaya, TK		Pendidikan Anak Usia Dini	00°43'30.70" U 124°17'27.93" T	Kota Kotamobagu, Sulawesi Utara	2316-623
BRI Kantor Cabang Bitung, Bank		Kantor Bank	01°26'38.91" U 125°11'15.43" T	Kota Bitung, Sulawesi Utara	2417-234
BRI Kantor Cabang Tondano, Bank		Kantor Bank	01°18'04.54" U 124°54'41.73" T	Minahasa, Sulawesi Utara	2417-142
Brodot, Kantor Kepala Desa		Kantor Kepala Desa	07°33'47.52" S 112°07'11.29" T	Jombang, Jawa Timur	1508-333
Brontokusuman, Kantor Lurah		Kantor Lurah	07°48'59.48" S 110°22'23.57" T	Kota Yogyakarta, Daerah Istimewa Yogyakarta	1408-223
Buana Jaya, Kantor Kepala Desa		Kantor Kepala Desa	00°14'26.39" S 117°07'49.44" T	Kutai Kartanegara, Kalimantan Timur	1915-432
Budaya Pampang, Kantor Lurah		Kantor Lurah	00°22'38.38" S 117°13'50.27" T	Kota Samarinda, Kalimantan Timur	1915-412
Buddha Prabha, Vihara	Kelenteng Hok Tik Bio	Vihara	07°48'06.70" S 110°22'10.56" T	Kota Yogyakarta, Daerah Istimewa Yogyakarta	1408-223
Buddhayana, Vihara		Vihara	01°20'50.10" U 124°50'16.60" T	Kota Tomohon, Sulawesi Utara	2417-141
Budi Mulia Bitung, RS		Rumah Sakit Umum	01°26'45.83" U 125°10'44.13" T	Kota Bitung, Sulawesi Utara	2417-234
Budi Mulia, MI		Pendidikan Dasar	00°44'41.33" U 124°18'29.95" T	Kota Kotamobagu, Sulawesi Utara	2316-623
Budi Setia, RS		Rumah Sakit Umum	01°09'07.87" U 124°50'16.57" T	Minahasa, Sulawesi Utara	2417-123
Budiman, Kantor Lurah		Kantor Lurah	01°35'51.42" S 103°37'32.87" T	Kota Jambi, Jambi	1014-134
Bukir, Kantor Lurah		Kantor Lurah	07°39'08.53" S 112°53'06.56" T	Kota Pasuruan, Jawa Timur	1608-142
Bukit Batu, Kantor Camat		Kantor Camat	01°59'22.77" S 113°45'36.19" T	Kota Palangkaraya, Kalimantan Tengah	1614-321
Bukit Buluh, Kantor Kepala Desa		Kantor Kepala Desa	01°58'13.11" S 112°10'15.88" T	Seruyan, Kalimantan Tengah	1514-312
Bukit Duri, Kantor Lurah		Kantor Lurah	06°13'27.09" S 106°51'40.42" T	Kota Administrasi Jakarta Selatan, DKI Jakarta	1209-441

DAFTAR NAMA RUPABUMI

NAMA RUPABUMI	NAMA LAIN	UNSUR RUPABUMI	KOORDINAT	WILAYAH ADMINISTRASI	NOMOR LEMBAR PETA
Bukit Jering, Kantor Kepala Desa		Kantor Kepala Desa	00°11'04.92" S 116°39'52.14" T	Kutai Kartanegara, Kalimantan Timur	1815-632
Bukit Pariaman, Kantor Kepala Desa		Kantor Kepala Desa	00°15'50.68" S 117°07'12.65" T	Kutai Kartanegara, Kalimantan Timur	1915-413
Bukit Pinang, Kantor Lurah		Kantor Lurah	00°27'42.53" S 117°06'52.76" T	Kota Samarinda, Kalimantan Timur	1915-411
Bukit Raya, Kantor Camat		Kantor Camat	00°56'20.79" S 112°14'57.02" T	Katingan, Kalimantan Tengah	1515-312
Bukit Raya, Kantor Kepala Desa		Kantor Kepala Desa	00°25'01.18" S 117°04'05.86" T	Kutai Kartanegara, Kalimantan Timur	1915-411
Bukit Tinggi, Jembatan		Jembatan	01°04'51.17" U 124°57'23.53" T	Minahasa, Sulawesi Utara	2417-122
Bukit Tunggal, Kantor Lurah		Kantor Lurah	02°10'46.05" S 113°52'56.27" T	Kota Palangkaraya, Kalimantan Tengah	1613-642
Bukitjati, Kolam Renang	Waterboom Bukitjati	Arena Kolam Renang/Olah Raga Air	08°32'05.98" S 115°20'09.81" T	Gianyar, Bali	1707-343
Bukitpangkuan, Wisata Gunung		Pariwisata/Rekreasi Pegunungan	02°42'39.06" S 108°03'31.78" T	Belitung Timur, Kepulauan Bangka Belitung	1313-131
Buko Utara, Kantor Kepala Desa		Kantor Kepala Desa	00°55'19.06" U 123°08'15.66" T	Bolaang Mongondow Utara, Sulawesi Utara	2316-434
Bukuan, Kantor Lurah		Kantor Lurah	00°34'31.60" S 117°12'03.24" T	Kota Samarinda, Kalimantan Timur	1915-134
Bulian, Desa Wisata		Pariwisata/Rekreasi Budaya	08°06'05.00" S 115°12'24.24" T	Buleleng, Bali	1707-634
Bulik Timur, Kantor Camat		Kantor Camat	01°50'57.14" S 111°36'14.53" T	Lamandau, Kalimantan Tengah	1514-213
Bulik, Kantor Camat		Kantor Camat	02°10'58.60" S 111°27'11.79" T	Lamandau, Kalimantan Tengah	1513-442
Bulog Sub Divisi Regional Pangkalan Bun, Kantor		Kantor Pemerintah Lainnya	02°41'25.12" S 111°37'49.52" T	Kotawaringin Barat, Kalimantan Tengah	1513-232
Bulumulyo, Kantor Kepala Desa		Kantor Kepala Desa	06°44'00.10" S 111°12'00.04" T	Pati, Jawa Tengah	1509-132
Bulurejo, Kantor Lurah		Kantor Kepala Desa	07°51'40.90" S 110°43'37.05" T	Gunungkidul, Daerah Istimewa Yogyakarta	1408-314
Bumi Harjo, Kantor Kepala Desa		Kantor Kepala Desa	02°37'17.04" S 111°44'28.82" T	Kotawaringin Barat, Kalimantan Tengah	1513-234

DAFTAR NAMA RUPABUMI

NAMA RUPABUMI	NAMA LAIN	UNSUR RUPABUMI	KOORDINAT	WILAYAH ADMINISTRASI	NOMOR LEMBAR PETA
Bumiayu, Kantor Kepala Desa		Kantor Kepala Desa	06°42'38.07" S 111°03'16.39" T	Pati, Jawa Tengah	1509-131
Bumijo, Kantor Lurah		Kantor Lurah	07°47'11.15" S 110°21'31.94" T	Kota Yogyakarta, Daerah Istimewa Yogyakarta	1408-223
Bumimulyo, Kantor Kepala Desa		Kantor Kepala Desa	06°42'29.97" S 111°12'03.89" T	Pati, Jawa Tengah	1509-132
Bunder, Kantor Lurah		Kantor Kepala Desa	07°52'45.13" S 110°32'30.25" T	Gunungkidul, Daerah Istimewa Yogyakarta	1408-311
Bunga Jadi, Kantor Kepala Desa		Kantor Kepala Desa	00°11'27.01" S 116°52'48.22" T	Kutai Kartanegara, Kalimantan Timur	1815-642
Bunga Putih, Kantor Kepala Desa		Kantor Kepala Desa	00°08'55.49" S 117°24'32.21" T	Kutai Kartanegara, Kalimantan Timur	1915-442
Bungur, Kantor Lurah		Kantor Lurah	06°10'07.67" S 106°50'46.82" T	Kota Administrasi Jakarta Pusat, DKI Jakarta	1209-441
Bunia, Kantor Kepala Desa		Kantor Kepala Desa	00°52'43.46" U 123°33'14.82" T	Bolaang Mongondow Utara, Sulawesi Utara	2316-533
Buntalo, Puskesmas		Pusk-esmas/ Puskesmas Pembantu	00°49'41.57" U 123°54'24.66" T	Bolaang Mongondow, Sulawesi Utara	2316-542
Buntaran, Kantor Kepala Desa		Kantor Kepala Desa	08°06'55.85" S 112°02'25.37" T	Tulungagung, Jawa Timur	1507-633
Buntok Kota, Kantor Lurah		Kantor Lurah	01°43'02.52" S 114°50'31.01" T	Barito Selatan, Kalimantan Tengah	1714-241
Bunut Bolong, Wisata Gunung		Pariwisata/ Rekreasi Pegunungan	08°23'10.81" S 114°52'25.41" T	Jembrana, Bali	1707-521
Burengan, Kantor Lurah		Kantor Lurah	07°49'27.69" S 112°01'51.01" T	Kota Kediri, Jawa Timur	1508-313
Burung, Bundaran		Jalan/ Transportasi Darat Lainnya	02°19'25.85" S 111°11'03.26" T	Sukamara, Kalimantan Tengah	1513-414
Busang, Kantor Camat		Kantor Camat	00°49'04.90" U 116°33'28.56" T	Kutai Timur, Kalimantan Timur	1816-631
Butuh, SD Negeri		Pendidikan Dasar	07°54'09.21" S 110°12'09.01" T	Kulon Progo, Daerah Istimewa Yogyakarta	1408-212
Buyat, Puskesmas		Pusk-esmas/ Puskesmas Pembantu	00°50'50.24" U 124°41'08.57" T	Bolaang Mongondow Timur, Sulawesi Utara	2416-432

DAFTAR NAMA RUPABUMI

NAMA RUPABUMI	NAMA LAIN	UNSUR RUPABUMI	KOORDINAT	WILAYAH ADMINISTRASI	NOMOR LEMBAR PETA
C Katolik Santa Anna, SLB		Pendidikan Khusus	01°19'05.46" U 124°50'06.88" T	Kota Tomohon, Sulawesi Utara	2417-141
Cabawan 2, SD Negeri		Pendidikan Dasar	06°53'12.78" S 109°05'28.26" T	Kota Tegal, Jawa Tengah	1309-311
Cahaya Bunda, Klinik		Fasilitas Kesehatan Lainnya	02°42'41.52" S 111°10'27.67" T	Sukamara, Kalimantan Tengah	1513-132
Candikusuma, Pantai		Pariwisata/Rekreasi Pantai	08°18'28.34" S 114°31'04.40" T	Jembrana, Bali	1707-513
Candirejo, Kantor Lurah		Kantor Kepala Desa	08°03'49.48" S 110°39'32.73" T	Gunungkidul, Daerah Istimewa Yogyakarta	1407-634
Canggu, Pantai		Pariwisata/Rekreasi Pantai	08°39'39.29" S 115°07'54.20" T	Badung, Bali	1707-332
Cangkring, Stadion Olahraga	Stadion Bendungan	Stadion/Tribun/Bangunan Olah Raga	07°52'58.72" S 110°09'09.36" T	Kulon Progo, Daerah Istimewa Yogyakarta	1408-212
Cemaga, Kantor Kepala Desa		Kantor Kepala Desa	03°46'54.84" U 108°21'51.89" T	Natuna, Kepulauan Riau	1319-441
Cemantan, Kantor Kepala Desa		Kantor Kepala Desa	03°27'42.68" S 113°45'36.59" T	Pulang Pisau, Kalimantan Tengah	1612-621
Cempaga Hulu, Kantor Camat		Kantor Camat	01°58'54.36" S 113°02'28.84" T	Kotawaringin Timur, Kalimantan Tengah	1614-211
Cempaga, Kantor Camat		Kantor Camat	02°18'13.86" S 113°00'28.34" T	Kotawaringin Timur, Kalimantan Tengah	1613-513
Cempaka 1, Posyandu		Posyandu	02°25'43.61" S 111°10'12.93" T	Sukamara, Kalimantan Tengah	1513-412
Cempaka Baru, Kantor Lurah		Kantor Lurah	06°10'11.15" S 106°51'34.04" T	Kota Administrasi Jakarta Pusat, DKI Jakarta	1209-441
Cepit, SD Negeri		Pendidikan Dasar	07°51'51.46" S 110°20'18.96" T	Bantul, Daerah Istimewa Yogyakarta	1408-223
Ciganjur, Kantor Lurah		Kantor Lurah	06°20'17.16" S 106°48'38.12" T	Kota Administrasi Jakarta Selatan, DKI Jakarta	1209-423
Cikini, Kantor Lurah		Kantor Lurah	06°11'19.47" S 106°50'20.53" T	Kota Administrasi Jakarta Pusat, DKI Jakarta	1209-441
Cikoko, Kantor Lurah		Kantor Lurah	06°14'46.75" S 106°51'10.02" T	Kota Administrasi Jakarta Selatan, DKI Jakarta	1209-441
Cilandak Barat, Kantor Lurah		Kantor Lurah	06°16'56.23" S 106°47'31.34" T	Kota Administrasi Jakarta Selatan, DKI Jakarta	1209-423
Cilandak Timur, Kantor Lurah		Kantor Lurah	06°18'25.41" S 106°48'38.19" T	Kota Administrasi Jakarta Selatan, DKI Jakarta	1209-423

DAFTAR NAMA RUPABUMI

NAMA RUPABUMI	NAMA LAIN	UNSUR RUPABUMI	KOORDINAT	WILAYAH ADMINISTRASI	NOMOR LEMBAR PETA
Cilandak, Gelanggang Remaja		Stadion/ Tribun/ Bangunan Olah Raga	06°17'25.47" S 106°47'25.96" T	Kota Administrasi Jakarta Selatan, DKI Jakarta	1209-423
Cilandak, Kantor Camat		Kantor Camat	06°17'29.52" S 106°47'27.76" T	Kota Administrasi Jakarta Selatan, DKI Jakarta	1209-423
Cilincing, Kantor Camat		Kantor Camat	06°06'08.06" S 106°56'21.72" T	Kota Administrasi Jakarta Utara, DKI Jakarta	1209-444
Cilincing, Kantor Lurah		Kantor Lurah	06°06'32.99" S 106°56'20.17" T	Kota Administrasi Jakarta Utara, DKI Jakarta	1209-444
Cilincing, RSUD		Rumah Sakit Umum	06°06'46.92" S 106°55'34.97" T	Kota Administrasi Jakarta Utara, DKI Jakarta	1209-444
Cipanas, Istana		Istana	06°44'01.39" S 107°02'25.87" T	Cianjur, Jawa Barat	1209-231
Cipari Makmur, Kantor Kepala Desa		Kantor Kepala Desa	00°09'42.51" S 116°55'44.92" T	Kutai Kartanegara, Kalimantan Timur	1815-642
Cipedak, Kantor Lurah		Kantor Lurah	06°20'41.34" S 106°48'09.51" T	Kota Administrasi Jakarta Selatan, DKI Jakarta	1209-423
Cipete Selatan, Kantor Lurah		Kantor Lurah	06°16'26.78" S 106°47'55.67" T	Kota Administrasi Jakarta Selatan, DKI Jakarta	1209-423
Cipete Utara, Kantor Lurah		Kantor Lurah	06°15'46.45" S 106°48'10.71" T	Kota Administrasi Jakarta Selatan, DKI Jakarta	1209-423
Cipulir, Kantor Lurah		Kantor Lurah	06°14'21.51" S 106°46'34.67" T	Kota Administrasi Jakarta Selatan, DKI Jakarta	1209-441
Ciracas, RSUD		Rumah Sakit Umum	06°20'44.28" S 106°52'26.10" T	Kota Administrasi Jakarta Timur, DKI Jakarta	1209-423
Citra Husada, RS		Rumah Sakit Umum	02°41'49.95" S 111°38'41.99" T	Kotawaringin Barat, Kalimantan Tengah	1513-232
Cluwak, Kantor Camat		Kantor Camat	06°32'04.65" S 110°56'45.12" T	Pati, Jawa Tengah	1409-344
Cokroaminoto Duminanga, MTs		Pendidikan Menengah Pertama	00°20'26.89" U 123°52'10.25" T	Bolaang Mongondow Selatan, Sulawesi Utara	2316-241
Cokroaminoto Kotamobagu, SMP Negeri		Pendidikan Menengah Pertama	00°43'52.54" U 124°17'56.40" T	Kota Kotamobagu, Sulawesi Utara	2316-623
Cokroaminoto Molinow, SD		Pendidikan Dasar	00°43'54.39" U 124°17'50.50" T	Kota Kotamobagu, Sulawesi Utara	2316-623
Cokroaminoto Pandak, SMK		Pendidikan Menengah Umum	07°54'02.07" S 110°17'57.15" T	Bantul, Daerah Istimewa Yogyakarta	1408-221
Cokroaminoto, SD		Pendidikan Dasar	00°42'46.33" U 124°19'32.07" T	Kota Kotamobagu, Sulawesi Utara	2316-623
Cokrodiningratan, Kantor Lurah		Kantor Lurah	07°46'48.17" S 110°22'00.05" T	Kota Yogyakarta, Daerah Istimewa Yogyakarta	1408-223

DAFTAR NAMA RUPABUMI

NAMA RUPABUMI	NAMA LAIN	UNSUR RUPABUMI	KOORDINAT	WILAYAH ADMINISTRASI	NOMOR LEMBAR PETA
Cucukan, Pantai		Pariwisata/ Rekreasi Pantai	08°35'14.12" S 115°21'01.75" T	Gianyar, Bali	1707-343
Curahgrinting, Kantor Lurah		Kantor Lurah	07°46'01.11" S 113°11'36.95" T	Kota Probolinggo, Jawa Timur	1608-214
Daarul Huda, Masjid		Masjid	03°08'38.71" S 114°20'28.27" T	Kapuas, Kalimantan Tengah	1712-441
Dadapayu, Kantor Lurah		Kantor Kepala Desa	08°03'29.30" S 110°42'19.32" T	Gunungkidul, Daerah Istimewa Yogyakarta	1407-634
Daerah Istimewa Yogyakarta, Kantor Gubernur	Kompleks Kepatihan	Kantor Gubernur	07°47'43.19" S 110°22'02.26" T	Daerah Istimewa Yogyakarta	1408-223
Daerah Khusus Ibukota Jakarta, Kantor Gubernur		Kantor Gubernur	06°10'52.45" S 106°49'44.29" T	Kota Administrasi Jakarta Pusat, DKI Jakarta	1209-441
Dahian Tambuk, Kantor Kepala Desa		Kantor Kepala Desa	01°17'32.81" S 113°55'37.36" T	Gunung Mas, Kalimantan Tengah	1614-624
Dalem Sidan, Pura		Pura	08°32'05.72" S 115°20'51.90" T	Gianyar, Bali	1707-343
Damai Bahagia, Kantor Lurah		Kantor Lurah	01°16'03.41" S 116°52'42.54" T	Kota Balikpapan, Kalimantan Timur	1814-624
Damai Baru, Kantor Lurah		Kantor Lurah	01°15'26.76" S 116°52'02.70" T	Kota Balikpapan, Kalimantan Timur	1814-623
Damai, Kantor Camat		Kantor Camat	00°27'07.35" S 115°42'00.39" T	Kutai Barat, Kalimantan Timur	1815-412
Damau, Puskesmas		Puskesmas/ Puskesmas Pembantu	03°44'49.07" U 126°49'57.02" T	Kepulauan Talaud, Sulawesi Utara	2519-523
Damit, Kantor Kepala Desa		Kantor Kepala Desa	01°55'55.40" S 116°09'54.44" T	Paser, Kalimantan Timur	1814-212
Danau Kedap, Kantor Kepala Desa		Kantor Kepala Desa	01°33'04.03" S 103°35'31.81" T	Muaro Jambi, Jambi	1014-133
Danau Seluluk, Kantor Camat		Kantor Camat	02°23'13.18" S 112°13'48.97" T	Seruyan, Kalimantan Tengah	1513-612
Danau Tundai, Kantor Lurah	Pematang Humbang	Kantor Lurah	02°12'21.92" S 114°00'23.62" T	Kota Palangkaraya, Kalimantan Tengah	1713-431
Danau, Kantor Kepala Desa		Kantor Kepala Desa	01°57'17.79" S 115°15'05.87" T	Barito Timur, Kalimantan Tengah	1714-321
Dandang Tingang, Hotel		Hotel/Motel/Hostel/Losmen	02°12'39.62" S 113°54'42.61" T	Kota Palangkaraya, Kalimantan Tengah	1613-642
Dandang, Kantor Kepala Desa		Kantor Kepala Desa	03°09'40.15" S 114°07'27.15" T	Pulang Pisau, Kalimantan Tengah	1712-431

DAFTAR NAMA RUPABUMI

NAMA RUPABUMI	NAMA LAIN	UNSUR RUPABUMI	KOORDINAT	WILAYAH ADMINISTRASI	NOMOR LEMBAR PETA
Dandangan, Kantor Lurah		Kantor Lurah	07°48'31.46" S 112°01'05.89" T	Kota Kediri, Jawa Timur	1508-313
Danowudu, Kantor Lurah		Kantor Lurah	01°27'53.98" U 125°07'38.65" T	Kota Bitung, Sulawesi Utara	2417-234
Danowudu, Puskesmas		Pusk-esmas/ Puskesmas Pembantu	01°27'42.91" U 125°07'26.96" T	Kota Bitung, Sulawesi Utara	2417-233
Danurejan, Kantor Mantri Pamong Praja		Kantor Camat	07°47'39.34" S 110°22'23.35" T	Kota Yogyakarta, Daerah Istimewa Yogyakarta	1408-223
Darul Al Muhajirin, Masjid		Masjid	03°02'06.19" S 114°22'22.08" T	Kapuas, Kalimantan Tengah	1712-443
Darul Arqam, MI		Pendidikan Dasar	02°42'03.58" S 111°10'24.14" T	Sukamara, Kalimantan Tengah	1513-132
Darul Hijrah, Masjid		Masjid	02°26'38.12" S 111°12'05.59" T	Sukamara, Kalimantan Tengah	1513-412
Darul Huda, Langgar		Masjid	02°59'03.51" S 114°22'01.43" T	Kapuas, Kalimantan Tengah	1713-121
Darul Huda, Musala		Masjid	02°14'33.00" S 111°05'35.37" T	Sukamara, Kalimantan Tengah	1513-431
Darul Muhlisin, Musala		Masjid	02°25'42.44" S 111°10'00.57" T	Sukamara, Kalimantan Tengah	1513-412
Darul Muhtadin, Masjid		Masjid	03°01'05.77" S 114°19'55.57" T	Kapuas, Kalimantan Tengah	1712-443
Darul Muttaqien, Langgar		Masjid	02°59'55.39" S 114°21'01.22" T	Kapuas, Kalimantan Tengah	1713-121
Darul Muttaqin, Masjid		Masjid	03°01'09.97" S 114°23'19.75" T	Kapuas, Kalimantan Tengah	1712-444
Darul Ulum, Madrasah		Pendidikan Keag-amaan	01°35'11.67" S 103°43'03.02" T	Muaro Jambi, Jambi	1014-134
Darungan, Kantor Kepala Desa		Kantor Kepala Desa	08°15'01.93" S 113°15'18.68" T	Lumajang, Jawa Timur	1607-523
Darussalam, Musala		Masjid	02°57'37.72" S 114°19'53.99" T	Kapuas, Kalimantan Tengah	1713-121
Dawangsari, Candi		Candi	07°46'26.90" S 110°29'50.90" T	Sleman, Daerah Istimewa Yogyakarta	1408-224
Dayeuhluhur 01, SD Negeri		Pendidikan Dasar	07°15'35.95" S 108°36'35.11" T	Cilacap, Jawa Tengah	1308-513
Dayeuhluhur 06, SD Negeri		Pendidikan Dasar	07°15'40.15" S 108°37'15.94" T	Cilacap, Jawa Tengah	1308-513
Dayeuhluhur 07, SD Negeri		Pendidikan Dasar	07°15'53.43" S 108°36'06.26" T	Cilacap, Jawa Tengah	1308-513
Debong Lor, SD		Pendidikan Dasar	06°52'56.97" S 109°07'29.02" T	Kota Tegal, Jawa Tengah	1309-311
Debong Tengah 1, SD Negeri		Pendidikan Dasar	06°53'02.47" S 109°07'38.58" T	Kota Tegal, Jawa Tengah	1309-312

DAFTAR NAMA RUPABUMI

NAMA RUPABUMI	NAMA LAIN	UNSUR RUPABUMI	KOORDINAT	WILAYAH ADMINISTRASI	NOMOR LEMBAR PETA
Debong Tengah 2, SD Negeri		Pendidikan Dasar	06°53'02.45" S 109°07'38.61" T	Kota Tegal, Jawa Tengah	1309-312
Debong Tengah 3, SD Negeri		Pendidikan Dasar	06°53'02.70" S 109°07'37.96" T	Kota Tegal, Jawa Tengah	1309-312
Demangan, Kantor Lurah		Kantor Lurah	07°47'10.41" S 110°23'21.10" T	Kota Yogyakarta, Daerah Istimewa Yogyakarta	1408-224
Demen, Kantor Lurah		Kantor Kepala Desa	07°53'09.21" S 110°05'55.98" T	Kulon Progo, Daerah Istimewa Yogyakarta	1408-211
Demen, SD Negeri		Pendidikan Dasar	07°53'08.75" S 110°05'54.08" T	Kulon Progo, Daerah Istimewa Yogyakarta	1408-211
Denbekang IV.44.02 (Tim Angkutan), Markas		Bangunan/Kantor Pertahanan Keamanan Lainnya	07°46'31.16" S 110°22'03.18" T	Kota Yogyakarta, Daerah Istimewa Yogyakarta	1408-223
Dengkek, Kantor Kepala Desa		Kantor Kepala Desa	06°45'24.51" S 111°03'19.28" T	Pati, Jawa Tengah	1509-113
Dengok, Kantor Lurah		Kantor Kepala Desa	07°57'12.96" S 110°31'43.06" T	Gunungkidul, Daerah Istimewa Yogyakarta	1408-311
Depati Amir, Bandara		Pelabuhan Udara Domestik	02°09'26.13" S 106°08'27.21" T	Bangka Tengah, Kepulauan Bangka Belitung	1113-632
Dersono, Kantor Kepala Desa		Kantor Kepala Desa	08°12'12.70" S 110°58'05.95" T	Pacitan, Jawa Timur	1407-642
Desa Air Dua, Balai Bepakat		Peribadatan/Sosial Lainnya	02°22'58.65" S 111°09'03.81" T	Sukamara, Kalimantan Tengah	1513-412
Desa Air Dua, Puskesmas Pembantu		Puskesmas/Puskesmas Pembantu	02°22'58.93" S 111°09'23.02" T	Sukamara, Kalimantan Tengah	1513-412
Desa Babo, Jembatan		Jembatan	00°48'30.31" U 123°51'58.04" T	Bolaang Mongondow, Sulawesi Utara	2316-541
Desa Babo, Jembatan		Jembatan	00°50'08.79" U 123°51'37.90" T	Bolaang Mongondow, Sulawesi Utara	2316-541
Desa Bahitom, MI		Pendidikan Dasar	00°37'41.43" S 114°35'22.57" T	Murung Raya, Kalimantan Tengah	1715-231
Desa Balai Riam, Perpustakaan		Perpustakaan	02°19'47.25" S 111°09'31.17" T	Sukamara, Kalimantan Tengah	1513-414
Desa Batu Merah, Gereja		Gereja	00°49'53.55" U 123°47'27.66" T	Bolaang Mongondow, Sulawesi Utara	2316-541
Desa Batu Merah, Masjid		Masjid	00°49'54.93" U 123°47'30.53" T	Bolaang Mongondow, Sulawesi Utara	2316-541

DAFTAR NAMA RUPABUMI

NAMA RUPABUMI	NAMA LAIN	UNSUR RUPABUMI	KOORDINAT	WILAYAH ADMINISTRASI	NOMOR LEMBAR PETA
Desa Bolangat, Gereja		Gereja	00°49'25.87" U 123°51'08.95" T	Bolaang Mongondow, Sulawesi Utara	2316-541
Desa Domisil Moonow, Lapangan		Arena Atletik dan Olah Raga	00°49'41.71" U 123°45'24.13" T	Bolaang Mongondow, Sulawesi Utara	2316-541
Desa Jihing, Balai Basarah		Periba- datan/ Sosial Lainnya	02°24'42.66" S 111°08'31.95" T	Sukamara, Kalimantan Tengah	1513-412
Desa Jihing, Lapangan		Arena Atletik dan Olah Raga	02°24'24.64" S 111°09'02.93" T	Sukamara, Kalimantan Tengah	1513-412
Desa Jihing, Pasar		Pusat Per- dagangan Tradisional (Pasar Eceran/ Grosir/ Induk)	02°25'53.23" S 111°06'55.41" T	Sukamara, Kalimantan Tengah	1513-411
Desa Jihing, Puskesmas Pembantu		Pusk- esmas/ Puskesmas Pembantu	02°24'17.82" S 111°09'04.88" T	Sukamara, Kalimantan Tengah	1513-412
Desa Kanamit Jaya, Pusk- esmas Pembantu		Pusk- esmas/ Puskesmas Pembantu	02°55'20.97" S 114°09'18.37" T	Pulang Pisau, Kalimantan Tengah	1713-112
Desa Luwuk Kanan, Pusk- esmas Pembantu		Pusk- esmas/ Puskesmas Pembantu	01°58'42.88" S 113°25'44.95" T	Katingan, Kalimantan Tengah	1614-222
Desa Maelang, Pasar		Pusat Per- dagangan Tradisional (Pasar Eceran/ Grosir/ Induk)	00°50'10.15" U 123°50'00.49" T	Bolaang Mongondow, Sulawesi Utara	2316-541
Desa Maelang, Puskesmas Pembantu		Pusk- esmas/ Puskesmas Pembantu	00°50'26.18" U 123°49'48.63" T	Bolaang Mongondow, Sulawesi Utara	2316-541
Desa Natai Sedawak, Lapangan		Arena Atletik dan Olah Raga	02°45'06.42" S 111°10'08.50" T	Sukamara, Kalimantan Tengah	1513-114
Desa Natai Sedawak, TPU		Pemaka- man Umum	02°44'54.17" S 111°10'05.79" T	Sukamara, Kalimantan Tengah	1513-132
Desa Nibung Terjun, Lapa- ngan		Arena Atletik dan Olah Raga	02°14'25.50" S 111°05'50.20" T	Sukamara, Kalimantan Tengah	1513-431

DAFTAR NAMA RUPABUMI

NAMA RUPABUMI	NAMA LAIN	UNSUR RUPABUMI	KOORDINAT	WILAYAH ADMINISTRASI	NOMOR LEMBAR PETA
Desa Nibung Terjun, Lapangan		Arena Atletik dan Olah Raga	02°14'25.49" S 111°05'48.15" T	Sukamara, Kalimantan Tengah	1513-431
Desa Nibung Terjun, PAUD		Pendidikan Anak Usia Dini	02°14'27.42" S 111°05'56.11" T	Sukamara, Kalimantan Tengah	1513-431
Desa Nibung Terjun, Puskesmas Pembantu		Puskesmas/ Puskesmas Pembantu	02°14'28.29" S 111°05'53.24" T	Sukamara, Kalimantan Tengah	1513-431
Desa Pangi, Lapangan		Arena Atletik dan Olah Raga	00°50'23.31" U 123°44'27.96" T	Bolaang Mongondow, Sulawesi Utara	2316-532
Desa Pangi, Masjid		Masjid	00°50'24.18" U 123°44'26.17" T	Bolaang Mongondow, Sulawesi Utara	2316-532
Desa Pempaning, Dermaga		Dermaga Sungai dan Danau	02°17'45.59" S 111°06'26.02" T	Sukamara, Kalimantan Tengah	1513-413
Desa Pempaning, Jembatan Gantung		Jembatan	02°18'04.17" S 111°06'25.89" T	Sukamara, Kalimantan Tengah	1513-413
Desa Pempaning, Lapangan		Arena Atletik dan Olah Raga	02°17'59.32" S 111°06'25.12" T	Sukamara, Kalimantan Tengah	1513-413
Desa Pempaning, Lapangan		Arena Atletik dan Olah Raga	02°18'17.15" S 111°06'10.60" T	Sukamara, Kalimantan Tengah	1513-413
Desa Pempaning, Perpustakaan		Perpustakaan	02°17'49.54" S 111°06'29.85" T	Sukamara, Kalimantan Tengah	1513-413
Desa Pempaning, PLTD		Pembangkit Listrik Tenaga Diesel	02°17'59.20" S 111°06'24.06" T	Sukamara, Kalimantan Tengah	1513-413
Desa Pempaning, Puskesmas Pembantu		Puskesmas/ Puskesmas Pembantu	02°17'49.49" S 111°06'29.11" T	Sukamara, Kalimantan Tengah	1513-413
Desa Petarikan, Gedung Serbaguna		Teater Seni/ Konser/ Pameran/ Pertemuan	02°25'51.74" S 111°10'11.32" T	Sukamara, Kalimantan Tengah	1513-412
Desa Petarikan, Lapangan		Arena Atletik dan Olah Raga	02°25'57.83" S 111°10'03.36" T	Sukamara, Kalimantan Tengah	1513-412
Desa Petarikan, Lapangan		Arena Atletik dan Olah Raga	02°26'06.13" S 111°10'06.12" T	Sukamara, Kalimantan Tengah	1513-412
Desa Petarikan, Poskesdes		Fasilitas Kesehatan Lainnya	02°25'43.33" S 111°10'13.31" T	Sukamara, Kalimantan Tengah	1513-412

DAFTAR NAMA RUPABUMI

NAMA RUPABUMI	NAMA LAIN	UNSUR RUPABUMI	KOORDINAT	WILAYAH ADMINISTRASI	NOMOR LEMBAR PETA
Desa Petarikan, TPU		Pemaka- man Umum	02°25'52.63" S 111°09'58.16" T	Sukamara, Kalimantan Tengah	1513-412
Desa Pinenek, Polindes		Polindes	01°35'23.64" U 125°07'34.43" T	Minahasa Utara, Sulawesi Utara	2417-512
Desa Pudu, Poskesdes		Fasilitas Kesehatan Lainnya	02°44'20.53" S 111°10'51.46" T	Sukamara, Kalimantan Tengah	1513-132
Desa Pudu, Rumah Adat		Rumah Adat	02°44'10.11" S 111°10'21.18" T	Sukamara, Kalimantan Tengah	1513-132
Desa Pudu, TPU		Pemaka- man Umum	02°44'15.90" S 111°10'49.41" T	Sukamara, Kalimantan Tengah	1513-132
Desa Saibuah, Balai		Gedung/ Bangunan	00°19'12.65" U 123°30'58.57" T	Bolaang Mongondow Sela- tan, Sulawesi Utara	2316-231
Desa Sungai Bundung, TPU		Pemaka- man Umum	03°00'49.03" S 110°52'28.70" T	Sukamara, Kalimantan Tengah	1412-643
Desa Sungai Raja, Mercu- suar		Menara Suar	03°02'54.56" S 110°56'02.78" T	Sukamara, Kalimantan Tengah	1412-644
Desa Sungai Raja, Pasar		Pusat Per- dagangan Tradisional (Pasar Eceran/ Grosir/ Induk)	03°03'02.04" S 110°56'33.18" T	Sukamara, Kalimantan Tengah	1412-644
Desa Sungai Raja, Perpus- takaan		Perpus- takaan	03°02'52.00" S 110°56'18.78" T	Sukamara, Kalimantan Tengah	1412-644
Desa Sungai Raja, PLTD		Pemban- gkit Listrik Tenaga Diesel	03°02'55.25" S 110°56'15.87" T	Sukamara, Kalimantan Tengah	1412-644
Desa Sungai Raja, Posk- esdes		Fasilitas Kesehatan Lainnya	03°02'53.05" S 110°56'19.80" T	Sukamara, Kalimantan Tengah	1412-644
Desa Sungai Raja, Posyandu		Posyandu	03°02'52.70" S 110°56'19.48" T	Sukamara, Kalimantan Tengah	1412-644
Desa Sungai Raja, Puskes- mas Pembantu		Pusk- emas/ Puskesmas Pembantu	03°02'59.79" S 110°56'20.95" T	Sukamara, Kalimantan Tengah	1412-644
Desa Sungai Raja, Tempat Pelelangan Ikan		Pusat Pele- langan Ba- han Pokok Pangan	03°03'04.14" S 110°56'17.51" T	Sukamara, Kalimantan Tengah	1412-644
Desa Sungai Raja, TPU		Pemaka- man Umum	03°03'06.40" S 110°56'34.27" T	Sukamara, Kalimantan Tengah	1412-644
Desa Talian Kereng, Puskes- mas Pembantu		Pusk- emas/ Puskesmas Pembantu	01°54'22.34" S 113°21'07.04" T	Katingan, Kalimantan Tengah	1614-221

DAFTAR NAMA RUPABUMI

NAMA RUPABUMI	NAMA LAIN	UNSUR RUPABUMI	KOORDINAT	WILAYAH ADMINISTRASI	NOMOR LEMBAR PETA
Detasemen Zeni Bangunan 2/IV, Kantor		Bangunan/ Kantor Pertahanan Keamanan Lainnya	07°47'30.26" S 110°22'38.77" T	Kota Yogyakarta, Daerah Istimewa Yogyakarta	1408-224
Dewantara Kirti Griya, Museum		Museum	07°48'18.20" S 110°22'41.50" T	Kota Yogyakarta, Daerah Istimewa Yogyakarta	1408-224
Dewi Sartika, TK		Pendidikan Anak Usia Dini	00°42'15.92" U 124°17'53.24" T	Kota Kotamobagu, Sulawesi Utara	2316-623
Dharma Wanita Persatuan Kabupaten Minahasa, Kantor		Kantor Pemerintah Lainnya	01°18'42.83" U 124°54'53.40" T	Minahasa, Sulawesi Utara	2417-142
Dharma Wanita Persatuan, TK		Pendidikan Anak Usia Dini	01°19'02.79" U 124°54'36.68" T	Minahasa, Sulawesi Utara	2417-142
Dhuwur Boharen, Langgar	Langgar Sepuh	Masjid	07°49'45.37" S 110°24'05.34" T	Kota Yogyakarta, Daerah Istimewa Yogyakarta	1408-224
Dhuwur Celenan, Langgar	Langgar Dhuwur Jagalan	Masjid	07°49'42.21" S 110°23'47.43" T	Bantul, Daerah Istimewa Yogyakarta	1408-224
Didi, Kantor Kepala Desa		Kantor Kepala Desa	02°02'40.91" S 115°12'59.21" T	Barito Timur, Kalimantan Tengah	1713-634
Dinas Kearsipan dan Perpustakaan Kabupaten Barito Utara, Kantor		Kantor Pemerintah Lainnya	00°57'37.04" S 114°53'58.96" T	Barito Utara, Kalimantan Tengah	1715-222
Dinas Kebudayaan dan Pariwisata Kabupaten Kotawaringin Timur, Kantor	Disbudpar Kab. Kotim	Kantor Pemerintah Lainnya	02°32'06.87" S 112°54'05.08" T	Kotawaringin Timur, Kalimantan Tengah	1613-144
Dinas Kebudayaan dan Pariwisata Kabupaten Minahasa, Kantor		Kantor Pemerintah Lainnya	01°18'49.71" U 124°54'48.26" T	Minahasa, Sulawesi Utara	2417-142
Dinas Kebudayaan Pariwisata Pemuda dan Olahraga Kabupaten Katingan, Kantor		Kantor Pemerintah Lainnya	01°52'34.36" S 113°24'57.75" T	Katingan, Kalimantan Tengah	1614-222
Dinas Kehutanan Provinsi DKI Jakarta, Kantor		Kantor Pemerintah Lainnya	06°11'47.72" S 106°48'19.65" T	Kota Administrasi Jakarta Pusat, DKI Jakarta	1209-441
Dinas Kelautan Dan Perikanan, Pertanian, Dan Pangan Kota Tegal, Kantor	DKPPP Kota Tegal	Kantor Pemerintah Lainnya	06°51'29.65" S 109°07'45.18" T	Kota Tegal, Jawa Tengah	1309-314
Dinas Kepemudaan dan Olahraga Kabupaten Kotawaringin Barat, Kantor		Kantor Pemerintah Lainnya	02°41'24.02" S 111°37'48.37" T	Kotawaringin Barat, Kalimantan Tengah	1513-232
Dinas Kependudukan dan Pencatatan Sipil Kabupaten Murung Raya, Kantor		Kantor Pemerintah Lainnya	00°42'27.85" S 114°22'23.02" T	Murung Raya, Kalimantan Tengah	1715-141

DAFTAR NAMA RUPABUMI

NAMA RUPABUMI	NAMA LAIN	UNSUR RUPABUMI	KOORDINAT	WILAYAH ADMINISTRASI	NOMOR LEMBAR PETA
Dinas Kependudukan dan Catatan Sipil Kabupaten Bolaang Mongondow Utara, Kantor		Kantor Pemerintah Lainnya	00°54'43.21" U 123°15'36.11" T	Bolaang Mongondow Utara, Sulawesi Utara	2316-443
Dinas Kependudukan dan Pencatatan Sipil Kabupaten Barito Timur, Kantor		Kantor Pemerintah Lainnya	02°04'16.78" S 115°08'21.90" T	Barito Timur, Kalimantan Tengah	1713-634
Dinas Kependudukan dan Pencatatan Sipil Kabupaten Katingan, Kantor		Kantor Pemerintah Lainnya	01°52'22.61" S 113°24'58.28" T	Katingan, Kalimantan Tengah	1614-224
Dinas Kependudukan dan Pencatatan Sipil Kabupaten Kotawaringin Barat, Kantor		Kantor Pemerintah Lainnya	02°41'21.18" S 111°37'44.18" T	Kotawaringin Barat, Kalimantan Tengah	1513-232
Dinas Kesehatan Kabupaten Barito Timur, Kantor		Kantor Pemerintah Lainnya	02°06'00.58" S 115°10'48.11" T	Barito Timur, Kalimantan Tengah	1713-634
Dinas Kesehatan Kabupaten Barito Utara, Kantor		Kantor Pemerintah Lainnya	00°57'43.89" S 114°53'43.39" T	Barito Utara, Kalimantan Tengah	1715-222
Dinas Kesehatan Kabupaten Minahasa, Kantor		Kantor Pemerintah Lainnya	01°19'08.65" U 124°54'35.65" T	Minahasa, Sulawesi Utara	2417-142
Dinas Kesehatan Kota Tegal, Kantor		Kantor Pemerintah Lainnya	06°51'22.43" S 109°08'08.28" T	Kota Tegal, Jawa Tengah	1309-314
Dinas Ketahanan Pangan dan Pertanian Kota Bitung, Kantor		Kantor Pemerintah Lainnya	01°26'27.70" U 125°08'31.58" T	Kota Bitung, Sulawesi Utara	2417-234
Dinas Ketahanan Pangan Kabupaten Kotawaringin Barat, Kantor		Kantor Pemerintah Lainnya	02°41'18.64" S 111°37'41.43" T	Kotawaringin Barat, Kalimantan Tengah	1513-232
Dinas Komunikasi dan Informatika Kota Bitung, Kantor		Kantor Pemerintah Lainnya	01°26'08.61" U 125°07'01.66" T	Kota Bitung, Sulawesi Utara	2417-233
Dinas Komunikasi Dan Informatika Kota Tegal, Kantor		Kantor Pemerintah Lainnya	06°52'13.79" S 109°08'13.67" T	Kota Tegal, Jawa Tengah	1309-314
Dinas Komunikasi Informatika Statistik dan Persandian Kabupaten Kotawaringin Barat, Kantor		Kantor Pemerintah Lainnya	02°41'25.41" S 111°37'50.28" T	Kotawaringin Barat, Kalimantan Tengah	1513-232
Dinas Koperasi dan Usaha Kecil Menengah Kota Bitung, Kantor		Kantor Pemerintah Lainnya	01°26'04.97" U 125°07'05.37" T	Kota Bitung, Sulawesi Utara	2417-233
Dinas Koperasi Pengusaha Kecil dan Menengah Kabupaten Minahasa, Kantor		Kantor Pemerintah Lainnya	01°18'47.07" U 124°54'39.46" T	Minahasa, Sulawesi Utara	2417-142

DAFTAR NAMA RUPABUMI

NAMA RUPABUMI	NAMA LAIN	UNSUR RUPABUMI	KOORDINAT	WILAYAH ADMINISTRASI	NOMOR LEMBAR PETA
Dinas Koperasi UMKM Perindustrian dan Perdagangan Kabupaten Barito Timur, Kantor		Kantor Pemerintah Lainnya	02°04'20.57" S 115°08'19.40" T	Barito Timur, Kalimantan Tengah	1713-634
Dinas Koperasi Usaha Kecil Dan Menengah Serta Perdagangan Provinsi DKI Jakarta, Kantor		Kantor Pemerintah Lainnya	06°10'13.27" S 106°53'21.65" T	Kota Administrasi Jakarta Utara, DKI Jakarta	1209-442
Dinas Lingkungan Hidup dan Kehutanan Kabupaten Bolaang Mongondow Utara, Kantor		Kantor Pemerintah Lainnya	00°54'29.66" U 123°15'32.70" T	Bolaang Mongondow Utara, Sulawesi Utara	2316-443
Dinas Lingkungan Hidup Kabupaten Kotawaringin Barat, Kantor		Kantor Pemerintah Lainnya	02°42'40.87" S 111°38'45.00" T	Kotawaringin Barat, Kalimantan Tengah	1513-232
Dinas Lingkungan Hidup Kota Bitung, Kantor		Kantor Pemerintah Lainnya	01°26'28.70" U 125°08'31.31" T	Kota Bitung, Sulawesi Utara	2417-234
Dinas Lingkungan Hidup Kota Palangka Raya, Kantor		Kantor Pemerintah Lainnya	02°14'41.30" S 113°53'36.35" T	Kota Palangkaraya, Kalimantan Tengah	1613-642
Dinas Pekerjaan Umum dan Penataan Ruang Kabupaten Kotawaringin Barat, Kantor		Kantor Pemerintah Lainnya	02°41'35.39" S 111°38'02.60" T	Kotawaringin Barat, Kalimantan Tengah	1513-232
Dinas Pekerjaan Umum Dan Penataan Ruang Kota Tegal, Kantor	DPUPR Kota Tegal	Kantor Pemerintah Lainnya	06°51'24.41" S 109°08'09.98" T	Kota Tegal, Jawa Tengah	1309-314
Dinas Pekerjaan Umum Kabupaten Barito Timur, Kantor		Kantor Pemerintah Lainnya	02°06'58.80" S 115°10'17.47" T	Barito Timur, Kalimantan Tengah	1713-634
Dinas Pekerjaan Umum Kabupaten Minahasa, Kantor		Kantor Pemerintah Lainnya	01°19'06.58" U 124°54'31.87" T	Minahasa, Sulawesi Utara	2417-142
Dinas Pemberdayaan Masyarakat Desa Kabupaten Lamandau, Kantor		Kantor Pemerintah Lainnya	02°10'54.62" S 111°26'03.75" T	Lamandau, Kalimantan Tengah	1513-442
Dinas Pemberdayaan Masyarakat dan Desa Kabupaten Kotawaringin Barat, Kantor		Kantor Pemerintah Lainnya	02°41'33.75" S 111°38'08.43" T	Kotawaringin Barat, Kalimantan Tengah	1513-232
Dinas Pemuda, Olahraga, Kebudayaan dan Pariwisata Kabupaten Barito Timur, Kantor		Kantor Pemerintah Lainnya	02°11'52.45" S 115°14'25.64" T	Barito Timur, Kalimantan Tengah	1713-632
Dinas Penanaman Modal dan Pelayanan Terpadu Satu Pintu Kabupaten Bolaang Mongondow Utara, Kantor		Kantor Pemerintah Lainnya	00°54'27.41" U 123°15'59.31" T	Bolaang Mongondow Utara, Sulawesi Utara	2316-443

DAFTAR NAMA RUPABUMI

NAMA RUPABUMI	NAMA LAIN	UNSUR RUPABUMI	KOORDINAT	WILAYAH ADMINISTRASI	NOMOR LEMBAR PETA
Dinas Penanaman Modal dan Pelayanan Terpadu Satu Pintu Kabupaten Katingan, Kantor		Kantor Pemerintah Lainnya	01°52'52.27" S 113°24'05.92" T	Katingan, Kalimantan Tengah	1614-222
Dinas Pendapatan Daerah Kabupaten Minahasa, Kantor		Kantor Pemerintah Lainnya	01°19'08.60" U 124°54'33.05" T	Minahasa, Sulawesi Utara	2417-142
Dinas Pendidikan Kabupaten Katingan, Kantor		Kantor Pemerintah Lainnya	01°52'33.07" S 113°24'59.21" T	Katingan, Kalimantan Tengah	1614-222
Dinas Pendidikan Kecamatan Sang Tombolang, Kantor		Kantor Pemerintah Lainnya	00°50'23.96" U 123°49'41.85" T	Bolaang Mongondow, Sulawesi Utara	2316-541
Dinas Pendidikan, Pemuda dan Olahraga Kabupaten Barito Timur, Kantor		Kantor Pemerintah Lainnya	02°06'18.32" S 115°10'27.73" T	Barito Timur, Kalimantan Tengah	1713-634
Dinas Pengelolaan Keuangan dan Aset Daerah Kabupaten Barito Timur, Kantor		Kantor Pemerintah Lainnya	02°06'02.71" S 115°09'11.38" T	Barito Timur, Kalimantan Tengah	1713-634
Dinas Pengendalian Penduduk dan Keluarga Berencana Kota Bitung, Kantor		Kantor Pemerintah Lainnya	01°26'05.32" U 125°07'01.96" T	Kota Bitung, Sulawesi Utara	2417-233
Dinas Perdagangan dan Perindustrian Kabupaten Barito Utara, Kantor		Kantor Pemerintah Lainnya	00°57'40.59" S 114°53'31.06" T	Barito Utara, Kalimantan Tengah	1715-222
Dinas Perdagangan Kabupaten Minahasa, Kantor		Kantor Pemerintah Lainnya	01°19'06.20" U 124°54'37.13" T	Minahasa, Sulawesi Utara	2417-142
Dinas Perdagangan Kota Bitung, Kantor		Kantor Pemerintah Lainnya	01°26'23.28" U 125°08'25.10" T	Kota Bitung, Sulawesi Utara	2417-234
Dinas Perhubungan Kabupaten Barito Timur, Kantor		Kantor Pemerintah Lainnya	02°11'45.75" S 115°14'12.33" T	Barito Timur, Kalimantan Tengah	1713-632
Dinas Perhubungan Kabupaten Kotawaringin Barat, Kantor		Kantor Pemerintah Lainnya	02°42'43.85" S 111°38'42.98" T	Kotawaringin Barat, Kalimantan Tengah	1513-232
Dinas Perhubungan Kabupaten Kotawaringin Timur, Kantor		Kantor Pemerintah Lainnya	02°32'11.91" S 112°53'23.43" T	Kotawaringin Timur, Kalimantan Tengah	1613-144
Dinas Perhubungan Kabupaten Murung Raya, Kantor		Kantor Pemerintah Lainnya	00°42'52.12" S 114°25'56.04" T	Murung Raya, Kalimantan Tengah	1715-142
Dinas Perikanan Kabupaten Barito Timur, Kantor		Kantor Pemerintah Lainnya	02°06'04.03" S 115°09'12.14" T	Barito Timur, Kalimantan Tengah	1713-634
Dinas Perikanan Kabupaten Kotawaringin Barat, Kantor		Kantor Pemerintah Lainnya	02°40'33.97" S 111°38'14.13" T	Kotawaringin Barat, Kalimantan Tengah	1513-232

DAFTAR NAMA RUPABUMI

NAMA RUPABUMI	NAMA LAIN	UNSUR RUPABUMI	KOORDINAT	WILAYAH ADMINISTRASI	NOMOR LEMBAR PETA
Dinas Perindustrian dan Perdagangan Kabupaten Lamandau, Kantor		Kantor Pemerintah Lainnya	02°10'54.87" S 111°26'06.77" T	Lamandau, Kalimantan Tengah	1513-442
Dinas Perindustrian, Perdagangan, Koperasi, Usaha Kecil dan Menengah Kabupaten Kotawaringin Barat, Kantor		Kantor Pemerintah Lainnya	02°41'19.33" S 111°37'42.08" T	Kotawaringin Barat, Kalimantan Tengah	1513-232
Dinas Perpustakaan dan Kearsipan Kabupaten Kotawaringin Barat, Kantor		Kantor Pemerintah Lainnya	02°41'24.95" S 111°37'53.72" T	Kotawaringin Barat, Kalimantan Tengah	1513-232
Dinas Perpustakaan dan Kearsipan Kabupaten Sukamara, Kantor		Kantor Pemerintah Lainnya	02°43'01.33" S 111°10'04.67" T	Sukamara, Kalimantan Tengah	1513-132
Dinas Pertambangan dan Energi Tamiang Layang, Kantor		Kantor Pemerintah Lainnya	02°10'13.90" S 115°13'28.06" T	Barito Timur, Kalimantan Tengah	1713-632
Dinas Pertanian, Peternakan dan Perikanan Kabupaten Barito Timur, Kantor		Kantor Pemerintah Lainnya	02°06'06.16" S 115°09'13.20" T	Barito Timur, Kalimantan Tengah	1713-634
Dinas Perumahan Rakyat dan Kawasan Permukiman Kabupaten Kotawaringin Barat, Kantor		Kantor Pemerintah Lainnya	02°41'02.10" S 111°37'46.95" T	Kotawaringin Barat, Kalimantan Tengah	1513-232
Dinas Satuan Polisi Pamong Praja dan Pemadam Kebakaran Kabupaten Kotawaringin Barat, Kantor		Kantor Pemerintah Lainnya	02°42'47.05" S 111°38'41.08" T	Kotawaringin Barat, Kalimantan Tengah	1513-232
Dinas Sosial dan Pemberdayaan Masyarakat dan Desa Kabupaten Sukamara, Kantor		Kantor Pemerintah Lainnya	02°42'59.65" S 111°10'05.25" T	Sukamara, Kalimantan Tengah	1513-132
Dinas Sosial Minahasa, Kantor		Kantor Pemerintah Lainnya	01°19'00.01" U 124°54'35.71" T	Minahasa, Sulawesi Utara	2417-142
Dinas Sosial, Tenaga Kerja dan Transmigrasi Kabupaten Barito Timur, Kantor		Kantor Pemerintah Lainnya	02°04'17.01" S 115°08'18.33" T	Barito Timur, Kalimantan Tengah	1713-634
Dinas Tanaman Pangan Hortikultura dan Perkebunan Kabupaten Kotawaringin Barat, Kantor		Kantor Pemerintah Lainnya	02°40'27.10" S 111°38'23.05" T	Kotawaringin Barat, Kalimantan Tengah	1513-232
Dinas Tenaga Kerja dan Transmigrasi Kabupaten Kotawaringin Barat, Kantor		Kantor Pemerintah Lainnya	02°41'18.69" S 111°37'45.51" T	Kotawaringin Barat, Kalimantan Tengah	1513-232
Dinas Tenaga Kerja dan Transmigrasi Wilayah 3 Pengawasan Ketenagakerjaan Provinsi Kalimantan Tengah, Kantor		Kantor Pemerintah Lainnya	02°41'11.20" S 111°37'56.73" T	Kotawaringin Barat, Kalimantan Tengah	1513-232

DAFTAR NAMA RUPABUMI

NAMA RUPABUMI	NAMA LAIN	UNSUR RUPABUMI	KOORDINAT	WILAYAH ADMINISTRASI	NOMOR LEMBAR PETA
Dinas Tenaga Kerja Kota Bitung, Kantor		Kantor Pemerintah Lainnya	01°26'09.55" U 125°07'01.90" T	Kota Bitung, Sulawesi Utara	2417-233
Dinoyo, Kantor Lurah		Kantor Lurah	07°56'28.13" S 112°36'35.23" T	Kota Malang, Jawa Timur	1608-111
Dirgantara, Monumen Patung	Patung Pancoran	Tugu/ Monumen/ Gapura	06°14'35.07" S 106°50'36.78" T	Kota Administrasi Jakarta Selatan, DKI Jakarta	1209-441
Djalaluddin, Bandara		Pelabuhan Udara Domestik	00°38'28.24" U 122°50'40.78" T	Gorontalo, Gorontalo	2216-623
DKT Pagongan, RS	RS Tk.IV 04.07.01 Tegal	Rumah Sakit Umum	06°54'17.57" S 109°07'56.97" T	Tegal, Jawa Tengah	1309-312
Dokter umum dr. Zulfian Muslim, M.Kes, Praktik		Fasilitas Kesehatan Lainnya	01°26'48.91" U 125°07'57.60" T	Kota Bitung, Sulawesi Utara	2417-234
Doloduo, Puskesmas		Pusk-esmas/ Puskesmas Pembantu	00°31'30.32" U 123°57'47.34" T	Bolaang Mongondow, Sulawesi Utara	2316-522
Domine Eduard Osok, Bandara		Pelabuhan Udara Domestik	00°53'27.71" S 131°17'27.26" T	Kota Sorong, Papua Barat	2815-221
Dominikus Wonosari, SMA		Pendidikan Menengah Umum	07°58'14.95" S 110°36'26.89" T	Gunungkidul, Daerah Istimewa Yogyakarta	1408-311
Domisil Moonow, Kantor Kepala Desa		Kantor Kepala Desa	00°49'43.41" U 123°45'23.48" T	Bolaang Mongondow, Sulawesi Utara	2316-541
Domisil Moonow, Puskesmas Pembantu		Pusk-esmas/ Puskesmas Pembantu	00°49'40.58" U 123°45'28.26" T	Bolaang Mongondow, Sulawesi Utara	2316-541
Domisil Moonow, SD Negeri		Pendidikan Dasar	00°49'41.54" U 123°45'21.74" T	Bolaang Mongondow, Sulawesi Utara	2316-541
Dorong, Kantor Kepala Desa		Kantor Kepala Desa	02°05'47.08" S 115°11'11.98" T	Barito Timur, Kalimantan Tengah	1713-634
DPRD Kabupaten Bantul, Kantor		Kantor DPRD	07°53'24.53" S 110°19'32.44" T	Bantul, Daerah Istimewa Yogyakarta	1408-221
DPRD Kabupaten Gunungkidul, Kantor		Kantor DPRD	07°57'58.03" S 110°36'01.83" T	Gunungkidul, Daerah Istimewa Yogyakarta	1408-311
dr. Doris Sylvanus Palangkaraya, RSUD		Rumah Sakit Umum	02°12'36.85" S 113°55'22.61" T	Kota Palangkaraya, Kalimantan Tengah	1613-642
Dr. M Ashari, RSUD		Rumah Sakit Umum	06°54'37.57" S 109°22'54.04" T	Pemalang, Jawa Tengah	1309-322

DAFTAR NAMA RUPABUMI

NAMA RUPABUMI	NAMA LAIN	UNSUR RUPABUMI	KOORDINAT	WILAYAH ADMINISTRASI	NOMOR LEMBAR PETA
Dr. R. Soedjati Soemodiardjo, RSUD		Rumah Sakit Umum	07°05'03.14" S 110°55'11.90" T	Grobogan, Jawa Tengah	1408-644
Dr. Sam Ratulangi Tondano, RSUD		Rumah Sakit Umum	01°18'34.08" U 124°54'59.07" T	Minahasa, Sulawesi Utara	2417-142
Dr. Soeselo, RSUD		Rumah Sakit Umum	06°59'37.05" S 109°08'15.69" T	Tegal, Jawa Tengah	1309-312
Dr. Wahidin Soediro Hoeso- do, Taman Makam Pahlawan Nasional		Pemakaman Khusus	07°43'10.22" S 110°20'55.78" T	Sleman, Daerah Istimewa Yogyakarta	1408-241
Dr. Yap, Rumah Sakit Mata		Rumah Sakit Khusus	07°46'50.40" S 110°22'30.00" T	Kota Yogyakarta, Daerah Istimewa Yogyakarta	1408-224
Duasaudara, Kantor Lurah		Kantor Lurah	01°30'00.31" U 125°07'43.93" T	Kota Bitung, Sulawesi Utara	2417-512
Duasudara, Stadion		Stadion/ Tribun/ Bangunan Olah Raga	01°26'00.86" U 125°06'56.00" T	Kota Bitung, Sulawesi Utara	2417-233
Duduksampeyan, Kantor Camat		Kantor Camat	07°09'14.81" S 112°31'13.06" T	Gresik, Jawa Timur	1608-431
Dukuhseti, Kantor Camat		Kantor Camat	06°28'31.63" S 111°02'15.03" T	Pati, Jawa Tengah	1509-411
Dukun, Kantor Camat		Kantor Camat	06°59'58.02" S 112°30'33.47" T	Gresik, Jawa Timur	1609-111
Duminanga, Lapangan		Arena Atletik dan Olah Raga	00°20'29.92" U 123°52'06.27" T	Bolaang Mongondow Selatan, Sulawesi Utara	2316-241
Duminanga, Puskesmas		Pusk- esmas/ Puskesmas Pembantu	00°20'38.65" U 123°52'11.44" T	Bolaang Mongondow Selatan, Sulawesi Utara	2316-241
Duminanga, Puskesmas Pembantu		Pusk- esmas/ Puskesmas Pembantu	00°20'27.50" U 123°52'09.29" T	Bolaang Mongondow Selatan, Sulawesi Utara	2316-241
Dumoga Kotamobagu, Universitas		Pendidikan Tinggi	00°44'29.34" U 124°18'43.61" T	Kota Kotamobagu, Sulawesi Utara	2316-623
Duren Sawit, Kantor Lurah		Kantor Lurah	06°13'51.51" S 106°54'52.71" T	Kota Administrasi Jakarta Timur, DKI Jakarta	1209-442
Duren Tiga, Kantor Lurah		Kantor Lurah	06°15'14.85" S 106°50'12.16" T	Kota Administrasi Jakarta Selatan, DKI Jakarta	1209-423
Duri Pulo, Kantor Lurah		Kantor Lurah	06°09'49.82" S 106°48'33.44" T	Kota Administrasi Jakarta Pusat, DKI Jakarta	1209-441
Durian Tunggal, Kantor Kepala Desa		Kantor Kepala Desa	01°56'57.54" S 112°08'58.19" T	Seruyan, Kalimantan Tengah	1514-312

DAFTAR NAMA RUPABUMI

NAMA RUPABUMI	NAMA LAIN	UNSUR RUPABUMI	KOORDINAT	WILAYAH ADMINISTRASI	NOMOR LEMBAR PETA
Dusun Hilir, Kantor Camat		Kantor Camat	02°12'52.32" S 114°50'55.59" T	Barito Selatan, Kalimantan Tengah	1713-541
Dusun Sarang, Balai		Gedung/ Bangunan	02°26'49.68" S 111°12'05.38" T	Sukamara, Kalimantan Tengah	1513-412
Dusun Sarang, Puskesmas Pembantu		Pusk-esmas/ Puskesmas Pembantu	02°26'37.62" S 111°12'05.43" T	Sukamara, Kalimantan Tengah	1513-412
Dusun Selatan, Kantor Camat		Kantor Camat	01°43'27.32" S 114°49'50.19" T	Barito Selatan, Kalimantan Tengah	1714-241
Dusun Tengah, Kantor Camat		Kantor Camat	01°47'58.49" S 115°09'01.37" T	Barito Timur, Kalimantan Tengah	1714-314
Dusun Utara, Kantor Camat		Kantor Camat	01°30'37.33" S 114°52'19.13" T	Barito Selatan, Kalimantan Tengah	1714-243
Duwet, Kantor Lurah		Kantor Kepala Desa	07°59'55.43" S 110°35'32.34" T	Gunungkidul, Daerah Istimewa Yogyakarta	1408-311
Dwi Windu, Stadion		Stadion/ Tribun/ Bangunan Olah Raga	07°52'50.19" S 110°19'54.27" T	Bantul, Daerah Istimewa Yogyakarta	1408-221
Ehe, Kantor Kepala Desa		Kantor Kepala Desa	01°47'45.84" U 125°07'16.63" T	Minahasa Utara, Sulawesi Utara	2417-531
Ehe, Permakaman		Pemakaman Bukan Umum	01°47'37.59" U 125°07'31.89" T	Minahasa Utara, Sulawesi Utara	2417-532
El Tari, Bandara		Pelabuhan Udara Internasional	10°10'08.09" S 123°40'05.54" T	Kota Kupang, Nusa Tenggara Timur	2305-532
Embalut, Kantor Kepala Desa		Kantor Kepala Desa	00°20'14.68" S 117°05'01.60" T	Kutai Kartanegara, Kalimantan Timur	1915-413
Enemawira, Puskesmas		Pusk-esmas/ Puskesmas Pembantu	03°39'16.37" U 125°33'41.64" T	Kepulauan Sangihe, Sulawesi Utara	2419-613
Enggelam, Kantor Kepala Desa		Kantor Kepala Desa	00°06'40.95" S 116°11'31.84" T	Kutai Kartanegara, Kalimantan Timur	1815-534
Equator, Monumen		Tugu/ Monumen/ Gapura	00°00'00.97" S 114°20'00.39" T	Murung Raya, Kalimantan Tengah	1715-443
Fajar Kusuma 2, TK		Pendidikan Anak Usia Dini	02°26'58.37" S 111°12'07.67" T	Sukamara, Kalimantan Tengah	1513-412
Farmasi Kotamobagu, SMK		Pendidikan Menengah Umum	00°42'25.40" U 124°18'14.73" T	Kota Kotamobagu, Sulawesi Utara	2316-623

DAFTAR NAMA RUPABUMI

NAMA RUPABUMI	NAMA LAIN	UNSUR RUPABUMI	KOORDINAT	WILAYAH ADMINISTRASI	NOMOR LEMBAR PETA
Fathul Huda, Masjid		Masjid	03°01'14.02" S 114°10'58.93" T	Pulang Pisau, Kalimantan Tengah	1712-434
Fatmawati Soekarno, Bandara		Pelabuhan Udara Domestik	03°51'38.42" S 102°20'21.26" T	Kota Bengkulu, Bengkulu	0912-123
Frans Kaisiepo, Bandara		Pelabuhan Udara Internasional	01°11'29.07" S 136°06'19.44" T	Biak Numfor, Papua	3114-631
Gabungan Pelaksana Konstruksi Nasional Indonesia, Kantor		Gedung/ Bangunan	02°44'14.64" S 111°10'04.19" T	Sukamara, Kalimantan Tengah	1513-132
Gabus, Kantor Camat		Kantor Camat	06°49'58.80" S 111°03'19.75" T	Pati, Jawa Tengah	1509-113
Gadabung, Kantor Kepala Desa		Kantor Kepala Desa	03°10'00.99" S 114°12'20.54" T	Pulang Pisau, Kalimantan Tengah	1712-432
Gading, Kantor Lurah		Kantor Kepala Desa	07°54'44.42" S 110°33'18.60" T	Gunungkidul, Daerah Istimewa Yogyakarta	1408-311
Gadingharjo, Kantor Lurah		Kantor Kepala Desa	07°58'45.88" S 110°15'50.05" T	Bantul, Daerah Istimewa Yogyakarta	1408-221
Gadingrejo, Kantor Camat		Kantor Camat	07°37'38.02" S 112°52'44.27" T	Kota Pasuruan, Jawa Timur	1608-142
Gadingsari, Kantor Lurah		Kantor Kepala Desa	07°58'10.07" S 110°15'20.87" T	Bantul, Daerah Istimewa Yogyakarta	1408-221
Gajahkumpul, Kantor Kepala Desa		Kantor Kepala Desa	06°42'29.03" S 111°14'20.16" T	Pati, Jawa Tengah	1509-132
Galang, Kantor Camat		Kantor Camat	00°50'57.80" U 104°15'42.52" T	Kota Batam, Kepulauan Riau	1016-541
Galis, Kantor Camat		Kantor Camat	07°09'23.39" S 113°33'04.32" T	Pamekasan, Jawa Timur	1608-631
Galis, Kantor Kepala Desa		Kantor Kepala Desa	07°09'24.56" S 113°33'18.30" T	Pamekasan, Jawa Timur	1608-631
Galur, Kantor Lurah		Kantor Lurah	06°10'31.98" S 106°51'16.68" T	Kota Administrasi Jakarta Pusat, DKI Jakarta	1209-441
Galur, Kantor Panewu		Kantor Camat	07°56'24.10" S 110°14'09.23" T	Kulon Progo, Daerah Istimewa Yogyakarta	1408-212
Gambir, Kantor Camat		Kantor Camat	06°10'14.63" S 106°49'08.56" T	Kota Administrasi Jakarta Pusat, DKI Jakarta	1209-441
Gampingan, Candi		Candi	07°50'08.20" S 110°26'14.55" T	Bantul, Daerah Istimewa Yogyakarta	1408-224
Gandang 3, SD Negeri		Pendidikan Dasar	02°57'39.19" S 114°05'30.36" T	Pulang Pisau, Kalimantan Tengah	1713-111

DAFTAR NAMA RUPABUMI

NAMA RUPABUMI	NAMA LAIN	UNSUR RUPABUMI	KOORDINAT	WILAYAH ADMINISTRASI	NOMOR LEMBAR PETA
Gandaria Selatan, Kantor Lurah		Kantor Lurah	06°16'13.81" S 106°47'38.38" T	Kota Administrasi Jakarta Selatan, DKI Jakarta	1209-423
Gandaria Utara, Kantor Lurah		Kantor Lurah	06°15'26.08" S 106°47'16.85" T	Kota Administrasi Jakarta Selatan, DKI Jakarta	1209-423
Gandrung, Kantor Kepala Desa		Kantor Kepala Desa	01°51'59.87" S 115°15'28.52" T	Barito Timur, Kalimantan Tengah	1714-323
Gari, Kantor Lurah		Kantor Kepala Desa	07°55'09.07" S 110°35'52.46" T	Gunungkidul, Daerah Istimewa Yogyakarta	1408-311
Garong, TPU		Pemakaman Umum	02°42'44.49" S 111°10'04.96" T	Sukamara, Kalimantan Tengah	1513-132
Garuda 16 Bitung, SMK		Pendidikan Menengah Umum	01°26'56.05" U 125°10'35.55" T	Kota Bitung, Sulawesi Utara	2417-234
Garung, Kantor Kepala Desa		Kantor Kepala Desa	02°38'51.55" S 114°13'09.46" T	Pulang Pisau, Kalimantan Tengah	1713-132
Gaung Baru, Kantor Lurah		Kantor Lurah	01°46'35.35" S 113°43'12.61" T	Kota Palangkaraya, Kalimantan Tengah	1614-314
GBHI Protestan Jemaat Pangi Timur, Gereja		Gereja	00°50'13.22" U 123°44'35.50" T	Bolaang Mongondow, Sulawesi Utara	2316-532
GBI El Shadday Tondano, Gereja		Gereja	01°18'08.29" U 124°54'32.30" T	Minahasa, Sulawesi Utara	2417-142
GBI Jemaat Basileia Bitung, Gereja		Gereja	01°26'48.75" U 125°08'13.62" T	Kota Bitung, Sulawesi Utara	2417-234
GBI Jemaat Hosana Bitung, Gereja		Gereja	01°26'44.55" U 125°08'04.83" T	Kota Bitung, Sulawesi Utara	2417-234
Gebang, Candi		Candi	07°45'05.20" S 110°24'58.70" T	Sleman, Daerah Istimewa Yogyakarta	1408-224
Gedangan, Kantor Kepala Desa		Kantor Kepala Desa	08°05'18.91" S 111°14'05.38" T	Pacitan, Jawa Timur	1507-434
Gedangrejo, Kantor Lurah		Kantor Kepala Desa	07°56'41.58" S 110°40'42.78" T	Gunungkidul, Daerah Istimewa Yogyakarta	1408-312
Gedangsari, Kantor Panewu		Kantor Camat	07°50'28.94" S 110°35'32.56" T	Gunungkidul, Daerah Istimewa Yogyakarta	1408-313
Gedhe, Masjid	Masjid Gedhe Kauman	Masjid	07°48'14.14" S 110°21'44.07" T	Kota Yogyakarta, Daerah Istimewa Yogyakarta	1408-223
Gedongtengen, Kantor Mantri Pamong Praja		Kantor Camat	07°47'21.14" S 110°21'31.95" T	Kota Yogyakarta, Daerah Istimewa Yogyakarta	1408-223
Gegersawangan, Pantai		Pariwisata/Rekreasi Pantai	08°49'32.03" S 115°13'14.78" T	Badung, Bali	1707-314
Gelora, Kantor Lurah		Kantor Lurah	06°12'50.34" S 106°47'53.77" T	Kota Administrasi Jakarta Pusat, DKI Jakarta	1209-441

DAFTAR NAMA RUPABUMI

NAMA RUPABUMI	NAMA LAIN	UNSUR RUPABUMI	KOORDINAT	WILAYAH ADMINISTRASI	NOMOR LEMBAR PETA
Gemeh, Puskesmas		Pusk-esmas/ Puskesmas Pembantu	04°30'34.47" U 126°49'13.64" T	Kepulauan Talaud, Sulawesi Utara	2520-521
Genjahan, Kantor Lurah		Kantor Kepala Desa	07°58'12.89" S 110°42'37.76" T	Gunungkidul, Daerah Istimewa Yogyakarta	1408-312
Genting Tanah, Kantor Kepala Desa		Kantor Kepala Desa	00°04'35.53" U 116°25'50.69" T	Kutai Kartanegara, Kalimantan Timur	1816-222
Gerakan Mandau Telabang Pancasila, Tugu		Tugu/ Monumen/ Gapura	02°09'34.98" S 112°45'46.48" T	Kotawaringin Timur, Kalimantan Tengah	1613-441
Geritan, Kantor Kepala Desa		Kantor Kepala Desa	06°45'05.55" S 111°03'29.80" T	Pati, Jawa Tengah	1509-113
Germiita Petra, Gereja		Gereja	03°53'44.32" U 126°43'02.00" T	Kepulauan Talaud, Sulawesi Utara	2519-534
Germiita Sanggaloma , Gereja		Gereja	03°54'04.45" U 126°43'05.49" T	Kepulauan Talaud, Sulawesi Utara	2519-534
Getas, Kantor Lurah		Kantor Kepala Desa	07°55'48.77" S 110°30'18.96" T	Gunungkidul, Daerah Istimewa Yogyakarta	1408-311
Ghrasia, RS	Rumah Sakit Jiwa Pakem	Rumah Sakit Khusus	07°39'43.92" S 110°25'17.33" T	Sleman, Daerah Istimewa Yogyakarta	1408-242
Gilang, Kantor Kepala Desa		Kantor Kepala Desa	08°06'28.32" S 112°01'48.30" T	Tulungagung, Jawa Timur	1507-633
Giri Agung, Kantor Kepala Desa		Kantor Kepala Desa	00°12'13.60" S 117°03'32.08" T	Kutai Kartanegara, Kalimantan Timur	1915-431
Girian , Pasar		Pusat Perdagangan Tradisional (Pasar Eceran/ Grosir/ Induk)	01°26'22.46" U 125°07'35.70" T	Kota Bitung, Sulawesi Utara	2417-234
Girian Bawah, Kantor Lurah		Kantor Lurah	01°26'03.18" U 125°07'51.30" T	Kota Bitung, Sulawesi Utara	2417-234
Girian Indah, Kantor Lurah		Kantor Lurah	01°26'49.40" U 125°08'12.41" T	Kota Bitung, Sulawesi Utara	2417-234
Girian Permai, Kantor Lurah		Kantor Lurah	01°27'24.56" U 125°07'47.14" T	Kota Bitung, Sulawesi Utara	2417-234
Girian Weru Dua, Gedung Pertemuan		Teater Seni/ Konser/ Pameran/ Pertemuan	01°26'30.80" U 125°07'58.30" T	Kota Bitung, Sulawesi Utara	2417-234

DAFTAR NAMA RUPABUMI

NAMA RUPABUMI	NAMA LAIN	UNSUR RUPABUMI	KOORDINAT	WILAYAH ADMINISTRASI	NOMOR LEMBAR PETA
Girian Weru Dua, Kantor Lurah		Kantor Lurah	01°26'31.36" U 125°07'58.56" T	Kota Bitung, Sulawesi Utara	2417-234
Girian Weru Satu, Kantor Lurah		Kantor Lurah	01°26'16.53" U 125°07'35.21" T	Kota Bitung, Sulawesi Utara	2417-234
Girian Weru, Puskesmas		Pusk-esmas/ Puskesmas Pembantu	01°26'33.81" U 125°07'59.54" T	Kota Bitung, Sulawesi Utara	2417-234
Girian, Kantor Camat		Kantor Camat	01°26'58.68" U 125°07'59.49" T	Kota Bitung, Sulawesi Utara	2417-234
Giriasih, Kantor Lurah		Kantor Kepala Desa	07°59'38.56" S 110°22'00.36" T	Gunungkidul, Daerah Istimewa Yogyakarta	1408-221
Giriharjo, Kantor Kepala Desa		Kantor Kepala Desa	07°31'56.51" S 111°12'53.61" T	Ngawi, Jawa Timur	1508-134
Giriharjo, Kantor Lurah		Kantor Kepala Desa	08°00'57.12" S 110°25'03.85" T	Gunungkidul, Daerah Istimewa Yogyakarta	1407-544
Girijati, Kantor Lurah		Kantor Kepala Desa	08°00'08.29" S 110°20'42.98" T	Gunungkidul, Daerah Istimewa Yogyakarta	1407-543
Girikarto, Kantor Lurah		Kantor Kepala Desa	08°04'14.99" S 110°26'32.16" T	Gunungkidul, Daerah Istimewa Yogyakarta	1407-544
Giriloyo, Masjid		Masjid	07°55'03.04" S 110°24'25.09" T	Bantul, Daerah Istimewa Yogyakarta	1408-222
Girimulyo, Kantor Kepala Desa		Kantor Kepala Desa	07°33'49.03" S 111°13'49.79" T	Ngawi, Jawa Timur	1508-134
Girimulyo, Kantor Lurah		Kantor Kepala Desa	08°02'03.35" S 110°26'00.25" T	Gunungkidul, Daerah Istimewa Yogyakarta	1407-544
Giring, Kantor Lurah		Kantor Kepala Desa	08°00'56.48" S 110°33'46.18" T	Gunungkidul, Daerah Istimewa Yogyakarta	1407-633
Giripanggung, Kantor Lurah		Kantor Kepala Desa	08°06'00.63" S 110°41'24.22" T	Gunungkidul, Daerah Istimewa Yogyakarta	1407-634
Giripeni, Taman Makam Pahlawan		Pemakaman Khusus	07°52'12.75" S 110°09'14.05" T	Kulon Progo, Daerah Istimewa Yogyakarta	1408-214
Giripurwo, Kantor Lurah		Kantor Kepala Desa	08°01'48.86" S 110°24'11.47" T	Gunungkidul, Daerah Istimewa Yogyakarta	1407-544
Girisekar, Kantor Lurah		Kantor Kepala Desa	08°02'14.37" S 110°27'51.49" T	Gunungkidul, Daerah Istimewa Yogyakarta	1407-544
Girisubo, Kantor Panewu		Kantor Camat	08°09'47.60" S 110°46'09.78" T	Gunungkidul, Daerah Istimewa Yogyakarta	1407-641

DAFTAR NAMA RUPABUMI

NAMA RUPABUMI	NAMA LAIN	UNSUR RUPABUMI	KOORDINAT	WILAYAH ADMINISTRASI	NOMOR LEMBAR PETA
Girisuko, Kantor Lurah		Kantor Kepala Desa	08°00'21.50" S 110°25'37.57" T	Gunungkidul, Daerah Istimewa Yogyakarta	1407-544
Giritirto, Kantor Lurah		Kantor Kepala Desa	07°59'59.13" S 110°22'54.82" T	Gunungkidul, Daerah Istimewa Yogyakarta	1408-222
Giriwungu, Kantor Lurah		Kantor Kepala Desa	08°01'22.29" S 110°25'30.43" T	Gunungkidul, Daerah Istimewa Yogyakarta	1407-544
Giwangan, Kantor Lurah		Kantor Lurah	07°49'59.12" S 110°23'32.23" T	Kota Yogyakarta, Daerah Istimewa Yogyakarta	1408-224
GKE Efata Desa Nibung Terjun, Gereja		Gereja	02°14'28.60" S 111°05'52.50" T	Sukamara, Kalimantan Tengah	1513-431
GKE Eklesia, Gereja		Gereja	00°39'06.56" S 114°34'16.65" T	Murung Raya, Kalimantan Tengah	1715-231
GKE Gloria, Gereja		Gereja	02°20'13.75" S 111°09'10.53" T	Sukamara, Kalimantan Tengah	1513-414
GKE Imanuel, Gereja		Gereja	02°42'32.48" S 111°10'26.04" T	Sukamara, Kalimantan Tengah	1513-132
GKI Eben Haezer Tondano, Gereja		Gereja	01°18'30.15" U 124°54'51.58" T	Minahasa, Sulawesi Utara	2417-142
GKI Ngupasan, Gereja		Gereja	07°47'57.00" S 110°21'42.71" T	Kota Yogyakarta, Daerah Istimewa Yogyakarta	1408-223
GKMI Anastasis, Gereja		Gereja	01°26'46.48" U 125°08'09.44" T	Kota Bitung, Sulawesi Utara	2417-234
GKSI Desa Air Dua, Gereja		Gereja	02°22'54.85" S 111°09'12.47" T	Sukamara, Kalimantan Tengah	1513-412
GKSI Desa Nibung Terjun, Gereja		Gereja	02°14'38.98" S 111°05'49.76" T	Sukamara, Kalimantan Tengah	1513-431
GKSI Jemaat Ekklesia, Gereja		Gereja	02°20'10.20" S 111°09'10.90" T	Sukamara, Kalimantan Tengah	1513-414
GKSI Lama Desa Pempaning Jemaat Karmel, Gereja		Gereja	02°18'01.04" S 111°06'23.09" T	Sukamara, Kalimantan Tengah	1513-413
GKSI Melatup, Gereja		Gereja	02°10'43.26" S 111°04'19.00" T	Sukamara, Kalimantan Tengah	1513-431
Glagah, Kantor Lurah		Kantor Kepala Desa	07°54'11.41" S 110°04'21.64" T	Kulon Progo, Daerah Istimewa Yogyakarta	1408-211
Glenmore, Kantor Camat		Kantor Camat	08°18'43.20" S 114°02'50.63" T	Banyuwangi, Jawa Timur	1707-413
Global Inbyra, SD	GIS	Pendidikan Dasar	06°52'13.02" S 109°07'17.06" T	Kota Tegal, Jawa Tengah	1309-313
GMIBM Desa Pangi Timur, Gereja		Gereja	00°50'15.46" U 123°44'33.23" T	Bolaang Mongondow, Sulawesi Utara	2316-532
GMIBM Nazaret Pasir Putih, Gereja		Gereja	00°50'25.34" U 123°49'15.90" T	Bolaang Mongondow, Sulawesi Utara	2316-541
GMIM 1 Kali, SD		Pendidikan Dasar	01°23'54.80" U 124°50'38.90" T	Minahasa, Sulawesi Utara	2417-143

DAFTAR NAMA RUPABUMI

NAMA RUPABUMI	NAMA LAIN	UNSUR RUPABUMI	KOORDINAT	WILAYAH ADMINISTRASI	NOMOR LEMBAR PETA
GMIM 1 Tomohon, SD		Pendidikan Dasar	01°18'47.17" U 124°50'28.13" T	Kota Tomohon, Sulawesi Utara	2417-141
GMIM 2 Kakakasen, SD		Pendidikan Dasar	01°21'00.88" U 124°49'53.33" T	Kota Tomohon, Sulawesi Utara	2417-141
GMIM 2 Kali, SD		Pendidikan Dasar	01°23'44.70" U 124°50'41.05" T	Minahasa, Sulawesi Utara	2417-143
GMIM 2 Kembes Satu, SD		Pendidikan Dasar	01°24'08.02" U 124°53'07.37" T	Minahasa, Sulawesi Utara	2417-144
GMIM 2 Sarongsong, SD		Pendidikan Dasar	01°17'52.88" U 124°49'44.68" T	Kota Tomohon, Sulawesi Utara	2417-141
GMIM 2 Taratara, SD		Pendidikan Dasar	01°18'58.69" U 124°46'57.82" T	Kota Tomohon, Sulawesi Utara	2417-141
GMIM 2 Woloan, SD		Pendidikan Dasar	01°19'02.37" U 124°48'29.29" T	Kota Tomohon, Sulawesi Utara	2417-141
GMIM 3 Woloan, SD		Pendidikan Dasar	01°18'58.92" U 124°48'05.43" T	Kota Tomohon, Sulawesi Utara	2417-141
GMIM 4 Tomohon, SD		Pendidikan Dasar	01°19'21.53" U 124°50'18.80" T	Kota Tomohon, Sulawesi Utara	2417-141
GMIM 5 Dudasudara, SD		Pendidikan Dasar	01°29'37.27" U 125°07'38.80" T	Kota Bitung, Sulawesi Utara	2417-234
GMIM 65 Winuri, SD		Pendidikan Dasar	01°38'42.97" U 125°06'14.55" T	Minahasa Utara, Sulawesi Utara	2417-513
GMIM 7 Tomohon, SD		Pendidikan Dasar	01°19'51.20" U 124°50'13.95" T	Kota Tomohon, Sulawesi Utara	2417-141
GMIM Alfa Omega, Gereja		Gereja	01°17'56.06" U 124°54'31.27" T	Minahasa, Sulawesi Utara	2417-142
GMIM Batuputih, SD		Pendidikan Dasar	01°34'25.14" U 125°09'34.95" T	Kota Bitung, Sulawesi Utara	2417-512
GMIM Betel Kambuan, Gereja		Gereja	01°19'04.17" U 124°55'00.14" T	Minahasa, Sulawesi Utara	2417-142
GMIM Bethesda Tomohon, RS		Rumah Sakit Umum	01°19'37.72" U 124°50'20.03" T	Kota Tomohon, Sulawesi Utara	2417-141
GMIM Betlehem, Gereja		Gereja	01°24'51.57" U 124°51'39.01" T	Minahasa, Sulawesi Utara	2417-143
GMIM Damai Tomohon, SLB		Pendidikan Khusus	01°19'52.26" U 124°50'22.03" T	Kota Tomohon, Sulawesi Utara	2417-141
GMIM Eben Haezer Kakas- kasen, TK		Pendidikan Anak Usia Dini	01°20'40.17" U 124°50'01.78" T	Kota Tomohon, Sulawesi Utara	2417-141
GMIM Getsemani Lansot Sarongsong, Gereja		Gereja	01°18'02.49" U 124°49'46.36" T	Kota Tomohon, Sulawesi Utara	2417-141
GMIM Imanuel Tatengesan Makalu, Gereja		Gereja	00°59'05.51" U 124°52'11.34" T	Minahasa Tenggara, Su- lawesi Utara	2416-443
GMIM Jemaat Abraham Dudasudara, Gereja		Gereja	01°29'38.22" U 125°07'38.92" T	Kota Bitung, Sulawesi Utara	2417-234
GMIM Jemaat Anugerah Lowu Satu, Gereja		Gereja	01°03'39.53" U 124°48'18.44" T	Minahasa Tenggara, Su- lawesi Utara	2417-121

DAFTAR NAMA RUPABUMI

NAMA RUPABUMI	NAMA LAIN	UNSUR RUPABUMI	KOORDINAT	WILAYAH ADMINISTRASI	NOMOR LEMBAR PETA
GMIM Jemaat Bait-El Kamas, Gereja		Gereja	01°19'33.49" U 124°50'11.78" T	Kota Tomohon, Sulawesi Utara	2417-141
GMIM Jemaat Baitani, Gereja		Gereja	01°08'55.33" U 124°49'24.00" T	Minahasa, Sulawesi Utara	2417-123
GMIM Jemaat Baitel Kolongan, Gereja		Gereja	01°31'38.67" U 124°57'04.36" T	Minahasa Utara, Sulawesi Utara	2417-422
GMIM Jemaat Bukit Anugerah, Gereja		Gereja	01°26'54.76" U 125°08'54.71" T	Kota Bitung, Sulawesi Utara	2417-234
GMIM Jemaat Charisma Secata, Gereja		Gereja	01°26'24.79" U 125°08'08.51" T	Kota Bitung, Sulawesi Utara	2417-234
GMIM Jemaat Damai Sejahtera Lahendong, Gereja		Gereja	01°16'15.39" U 124°49'06.91" T	Kota Tomohon, Sulawesi Utara	2417-141
GMIM Jemaat Eben Haezar Kaaten, Gereja		Gereja	01°18'50.42" U 124°50'49.15" T	Kota Tomohon, Sulawesi Utara	2417-141
GMIM Jemaat Eden Maesa, Gereja		Gereja	01°27'41.01" U 125°07'28.77" T	Kota Bitung, Sulawesi Utara	2417-233
GMIM Jemaat Efrata Kamasi Satu, Gereja		Gereja	01°19'45.09" U 124°49'58.54" T	Kota Tomohon, Sulawesi Utara	2417-141
GMIM Jemaat Efrata Sentrum, Gereja		Gereja	01°15'27.95" U 124°46'32.03" T	Minahasa, Sulawesi Utara	2417-141
GMIM Jemaat Galilea Batu putih, Gereja		Gereja	01°34'24.29" U 125°09'35.36" T	Kota Bitung, Sulawesi Utara	2417-512
GMIM Jemaat Getsemani, Gereja		Gereja	01°19'38.35" U 124°54'27.55" T	Minahasa, Sulawesi Utara	2417-142
GMIM Jemaat Imanuel Lolah, Gereja		Gereja	01°21'07.47" U 124°43'31.82" T	Minahasa, Sulawesi Utara	2417-132
GMIM Jemaat Imanuel Sendangan, Gereja		Gereja	01°15'05.13" U 124°46'47.84" T	Minahasa, Sulawesi Utara	2417-141
GMIM Jemaat Kakaskasen Maranatha, Gereja		Gereja	01°20'32.63" U 124°50'01.53" T	Kota Tomohon, Sulawesi Utara	2417-141
GMIM Jemaat Kakaskasen Pniel, Gereja		Gereja	01°21'01.32" U 124°50'00.86" T	Kota Tomohon, Sulawesi Utara	2417-141
GMIM Jemaat Karangetang, Gereja		Gereja	01°26'51.44" U 125°08'51.09" T	Kota Bitung, Sulawesi Utara	2417-234
GMIM Jemaat Karmel Pinokalan, Gereja		Gereja	01°27'00.17" U 125°07'20.38" T	Kota Bitung, Sulawesi Utara	2417-233
GMIM Jemaat Maranatha Tewa'an, Gereja		Gereja	01°28'03.88" U 125°07'02.31" T	Kota Bitung, Sulawesi Utara	2417-233
GMIM Jemaat Marturia Roong, Gereja		Gereja	01°17'45.75" U 124°54'26.51" T	Minahasa, Sulawesi Utara	2417-142
GMIM Jemaat Petra Kinilow, Gereja		Gereja	01°21'43.20" U 124°49'55.74" T	Kota Tomohon, Sulawesi Utara	2417-141
GMIM Jemaat Pniel Kayawu, Gereja		Gereja	01°19'41.12" U 124°48'21.90" T	Kota Tomohon, Sulawesi Utara	2417-141
GMIM Jemaat PNIEL Manembo-Nembo, Gereja		Gereja	01°25'44.85" U 125°07'22.46" T	Kota Bitung, Sulawesi Utara	2417-233
GMIM Jemaat Pniel Watulambot, Gereja		Gereja	01°18'27.33" U 124°54'41.45" T	Minahasa, Sulawesi Utara	2417-142

DAFTAR NAMA RUPABUMI

NAMA RUPABUMI	NAMA LAIN	UNSUR RUPABUMI	KOORDINAT	WILAYAH ADMINISTRASI	NOMOR LEMBAR PETA
GMIM Jemaat Riedel Wawalintouan, Gereja		Gereja	01°18'14.98" U 124°54'22.20" T	Minahasa, Sulawesi Utara	2417-142
GMIM Jemaat Sentrum, Gereja		Gereja	01°26'41.95" U 125°11'15.56" T	Kota Bitung, Sulawesi Utara	2417-234
GMIM Jemaat Sion Lowu Dua, Gereja		Gereja	01°03'24.65" U 124°48'17.88" T	Minahasa Tenggara, Sulawesi Utara	2417-121
GMIM Jemaat Sion Silian Satu, Gereja		Gereja	01°03'38.68" U 124°40'15.58" T	Minahasa Tenggara, Sulawesi Utara	2417-112
GMIM Jemaat Sion Tomohon, Gereja		Gereja	01°19'33.37" U 124°50'21.28" T	Kota Tomohon, Sulawesi Utara	2417-141
GMIM Jemaat Sion Woloan, Gereja		Gereja	01°19'08.96" U 124°48'54.99" T	Kota Tomohon, Sulawesi Utara	2417-141
GMIM Jemaat Solafide, Gereja		Gereja	01°24'39.66" U 124°50'31.73" T	Minahasa, Sulawesi Utara	2417-143
GMIM Jemaat Tasik, Gereja		Gereja	01°26'25.35" U 125°08'38.36" T	Kota Bitung, Sulawesi Utara	2417-234
GMIM Jemaat Zaitun Sumalangka, Gereja		Gereja	01°19'09.76" U 124°54'11.53" T	Minahasa, Sulawesi Utara	2417-142
GMIM Jerusalem Mapanget, Gereja		Gereja	01°31'47.19" U 124°56'14.85" T	Minahasa Utara, Sulawesi Utara	2417-422
GMIM Koka, SD		Pendidikan Dasar	01°24'54.46" U 124°51'41.44" T	Minahasa, Sulawesi Utara	2417-143
GMIM Leilem, SD		Pendidikan Dasar	01°15'52.02" U 124°48'50.16" T	Minahasa, Sulawesi Utara	2417-141
GMIM Libas, SD		Pendidikan Dasar	01°49'28.87" U 125°08'39.73" T	Minahasa Utara, Sulawesi Utara	2417-532
GMIM Lihunu, SD		Pendidikan Dasar	01°45'41.38" U 125°08'46.46" T	Minahasa Utara, Sulawesi Utara	2417-532
GMIM Likupang Timur, SMP		Pendidikan Menengah Pertama	01°47'56.96" U 125°07'12.18" T	Minahasa Utara, Sulawesi Utara	2417-531
GMIM Moria Jemaat Kali, Gereja		Gereja	01°24'00.08" U 124°50'38.39" T	Minahasa, Sulawesi Utara	2417-143
GMIM Moria, Gereja		Gereja	01°19'11.10" U 124°54'38.92" T	Minahasa, Sulawesi Utara	2417-142
GMIM Pniel Kayawu, TK		Pendidikan Anak Usia Dini	01°19'41.65" U 124°48'21.22" T	Kota Tomohon, Sulawesi Utara	2417-141
GMIM Pulisan, SD		Pendidikan Dasar	01°40'17.68" U 125°08'46.65" T	Minahasa Utara, Sulawesi Utara	2417-514
GMIM Schwarz Sentrum Langowan, Gereja		Gereja	01°09'12.49" U 124°50'24.47" T	Minahasa, Sulawesi Utara	2417-123
GMIM Sion, Gereja		Gereja	01°24'43.17" U 124°49'25.64" T	Minahasa, Sulawesi Utara	2417-143
GMIM Torsina Kembes, Gereja		Gereja	01°24'00.86" U 124°53'03.95" T	Minahasa, Sulawesi Utara	2417-144

DAFTAR NAMA RUPABUMI

NAMA RUPABUMI	NAMA LAIN	UNSUR RUPABUMI	KOORDINAT	WILAYAH ADMINISTRASI	NOMOR LEMBAR PETA
GMIM Watudambo, TK		Pendidikan Anak Usia Dini	01°24'36.95" U 125°05'13.80" T	Minahasa Utara, Sulawesi Utara	2417-233
GMIM Watumea, Gereja		Gereja	01°13'30.03" U 124°54'46.27" T	Minahasa, Sulawesi Utara	2417-124
GMIM Yobel Uluindano, Gereja		Gereja	01°18'09.86" U 124°50'01.70" T	Kota Tomohon, Sulawesi Utara	2417-141
GMIM Zaitun Sumalangka, TK		Pendidikan Anak Usia Dini	01°19'09.43" U 124°54'11.83" T	Minahasa, Sulawesi Utara	2417-142
Gogagoman, Puskesmas		Pusk-esmas/ Puskesmas Pembantu	00°44'37.75" U 124°18'16.40" T	Kota Kotamobagu, Sulawesi Utara	2316-623
Golokan, Kantor Kepala Desa		Kantor Kepala Desa	06°58'41.01" S 112°32'25.30" T	Gresik, Jawa Timur	1609-111
Gombang, Kantor Lurah		Kantor Kepala Desa	08°00'53.41" S 110°41'24.64" T	Gunungkidul, Daerah Istimewa Yogyakarta	1407-634
Gondangdia, Kantor Lurah		Kantor Lurah	06°11'25.12" S 106°50'04.78" T	Kota Administrasi Jakarta Pusat, DKI Jakarta	1209-441
Gondangmanis, Kantor Kepala Desa		Kantor Kepala Desa	07°34'51.40" S 112°07'58.39" T	Jombang, Jawa Timur	1508-334
Gondokusuman, Kantor Panewu		Kantor Camat	07°47'13.46" S 110°23'14.76" T	Kota Yogyakarta, Daerah Istimewa Yogyakarta	1408-224
Gondolayu, SD Negeri		Pendidikan Dasar	07°46'55.67" S 110°22'08.00" T	Kota Yogyakarta, Daerah Istimewa Yogyakarta	1408-223
Gondomanan, Kantor Mantri Pamong Praja		Kantor Camat	07°48'11.13" S 110°21'57.76" T	Kota Yogyakarta, Daerah Istimewa Yogyakarta	1408-223
Gonzaga, SMP Katolik		Pendidikan Menengah Pertama	01°19'18.73" U 124°50'19.84" T	Kota Tomohon, Sulawesi Utara	2417-141
Gonzaga, TK Katolik		Pendidikan Anak Usia Dini	01°19'15.24" U 124°50'16.82" T	Kota Tomohon, Sulawesi Utara	2417-141
Gorontalo, Kantor Gubernur		Kantor Gubernur	00°31'26.22" U 123°04'37.23" T	Bone Bolango, Gorontalo	2316-411
GPdI Agape Woloan, Gereja		Gereja	01°19'08.67" U 124°49'02.50" T	Kota Tomohon, Sulawesi Utara	2417-141
GPdI Ekklesia Girian Indah, Gereja		Gereja	01°26'49.65" U 125°08'00.00" T	Kota Bitung, Sulawesi Utara	2417-234
GPdI Elim Danowudu, Gereja		Gereja	01°28'13.88" U 125°07'42.60" T	Kota Bitung, Sulawesi Utara	2417-234
GPdI Elohim Pinokalan, Gereja		Gereja	01°27'04.24" U 125°07'18.45" T	Kota Bitung, Sulawesi Utara	2417-233
GPdI Elshaddai Moronge, Gereja		Gereja	03°53'53.23" U 126°43'01.70" T	Kepulauan Talaud, Sulawesi Utara	2519-534

DAFTAR NAMA RUPABUMI

NAMA RUPABUMI	NAMA LAIN	UNSUR RUPABUMI	KOORDINAT	WILAYAH ADMINISTRASI	NOMOR LEMBAR PETA
GPdI Horeb , Gereja		Gereja	01°28'17.87" U 125°07'55.14" T	Kota Bitung, Sulawesi Utara	2417-234
GPdI Imanuel Batumerah, Gereja		Gereja	00°49'48.27" U 123°47'21.26" T	Bolaang Mongondow, Sulawesi Utara	2316-541
GPdI Imanuel Tondano, Gereja		Gereja	01°19'09.31" U 124°54'22.03" T	Minahasa, Sulawesi Utara	2417-142
GPdI Jemaat Bethesda Rinegetan, Gereja		Gereja	01°18'31.35" U 124°53'58.74" T	Minahasa, Sulawesi Utara	2417-142
GPdI Jemaat Bukit Hermon, Gereja		Gereja	01°27'20.24" U 125°08'25.93" T	Kota Bitung, Sulawesi Utara	2417-234
GPdI Jemaat Eirene Girian Weru Dua, Gereja		Gereja	01°26'28.06" U 125°07'55.75" T	Kota Bitung, Sulawesi Utara	2417-234
GPdI Jemaat Ekklesia, Gereja		Gereja	01°19'34.61" U 124°54'26.86" T	Minahasa, Sulawesi Utara	2417-142
GPdI Jemaat Elohim, Gereja		Gereja	01°03'40.26" U 124°40'09.52" T	Minahasa Tenggara, Su- lawesi Utara	2417-112
GPdI Jemaat Petra, Gereja		Gereja	01°18'21.47" U 124°54'19.24" T	Minahasa, Sulawesi Utara	2417-142
GPdI Jemaat Smirna Tewaan, Gereja		Gereja	01°27'57.96" U 125°07'03.39" T	Kota Bitung, Sulawesi Utara	2417-233
GPdI Jemaat Sukamara, Gereja		Gereja	02°43'14.00" S 111°10'11.19" T	Sukamara, Kalimantan Tengah	1513-132
GPdI Jemaat Zaitun Leilem, Gereja		Gereja	01°15'48.05" U 124°48'49.22" T	Minahasa, Sulawesi Utara	2417-141
GPdI Koka, Gereja		Gereja	01°24'57.42" U 124°51'40.87" T	Minahasa, Sulawesi Utara	2417-143
GPdI Narwastu, Gereja		Gereja	01°18'37.35" U 124°54'50.56" T	Minahasa, Sulawesi Utara	2417-142
Grogol Petamburan, Kantor Camat		Kantor Camat	06°10'40.69" S 106°46'59.75" T	Kota Administrasi Jakarta Barat, DKI Jakarta	1209-441
Grogol Selatan, Kantor Lurah		Kantor Lurah	06°13'49.27" S 106°47'00.28" T	Kota Administrasi Jakarta Selatan, DKI Jakarta	1209-441
Grogol Utara, Kantor Lurah		Kantor Lurah	06°12'39.50" S 106°47'21.72" T	Kota Administrasi Jakarta Selatan, DKI Jakarta	1209-441
Grogol, Kantor Lurah		Kantor Lurah	06°09'33.40" S 106°47'36.10" T	Kota Administrasi Jakarta Barat, DKI Jakarta	1209-441
Grogol, Kantor Lurah		Kantor Kepala Desa	07°58'50.93" S 110°32'21.75" T	Gunungkidul, Daerah Istimewa Yogyakarta	1408-311
Grogolan, Kantor Kepala Desa		Kantor Kepala Desa	06°29'08.05" S 111°01'21.46" T	Pati, Jawa Tengah	1509-411
Growong Kidul, Kantor Kepala Desa		Kantor Kepala Desa	06°42'48.05" S 111°08'11.06" T	Pati, Jawa Tengah	1509-132
GSJA Karunia, Gereja		Gereja	01°26'24.90" U 125°08'20.91" T	Kota Bitung, Sulawesi Utara	2417-234

DAFTAR NAMA RUPABUMI

NAMA RUPABUMI	NAMA LAIN	UNSUR RUPABUMI	KOORDINAT	WILAYAH ADMINISTRASI	NOMOR LEMBAR PETA
Gua Hiro, Pondok Pesantren		Pendidikan Keagamaan	00°43'57.10" U 124°19'37.00" T	Kota Kotamobagu, Sulawesi Utara	2316-623
Gudang Seng, Kantor Kepala Desa		Kantor Kepala Desa	02°13'10.96" S 115°17'16.58" T	Barito Timur, Kalimantan Tengah	1713-641
Gumpa, Kantor Kepala Desa		Kantor Kepala Desa	02°06'16.34" S 115°15'05.81" T	Barito Timur, Kalimantan Tengah	1713-643
Gumuk Pasir, Museum	Parangtritis Geomarine Science Park	Museum	08°00'33.20" S 110°18'07.90" T	Bantul, Daerah Istimewa Yogyakarta	1407-543
Gumulan, SD		Pendidikan Dasar	07°56'59.28" S 110°16'09.14" T	Bantul, Daerah Istimewa Yogyakarta	1408-221
Guntung, Kantor Lurah		Kantor Lurah	00°11'47.00" U 117°28'29.51" T	Kota Bontang, Kalimantan Timur	1916-124
Guntur, Kantor Lurah		Kantor Lurah	06°12'25.78" S 106°50'03.14" T	Kota Administrasi Jakarta Selatan, DKI Jakarta	1209-441
Gunung Elai, Kantor Lurah		Kantor Lurah	00°07'57.49" U 117°28'30.00" T	Kota Bontang, Kalimantan Timur	1916-124
Gunung Lingai, Kantor Lurah		Kantor Lurah	00°26'48.45" S 117°10'34.96" T	Kota Samarinda, Kalimantan Timur	1915-412
Gunung Maria, RS		Rumah Sakit Umum	01°19'16.51" U 124°50'06.15" T	Kota Tomohon, Sulawesi Utara	2417-141
Gunung Padang, Situs		Situs Purbakala	06°59'37.37" S 107°03'22.55" T	Cianjur, Jawa Barat	1209-211
Gunung Purei, Kantor Camat		Kantor Camat	01°08'12.06" S 115°36'09.56" T	Barito Utara, Kalimantan Tengah	1814-431
Gunung Sahari Selatan, Kantor Lurah		Kantor Lurah	06°09'38.99" S 106°50'44.74" T	Kota Administrasi Jakarta Pusat, DKI Jakarta	1209-441
Gunung Sahari Utara, Kantor Lurah		Kantor Lurah	06°09'10.81" S 106°50'19.10" T	Kota Administrasi Jakarta Pusat, DKI Jakarta	1209-441
Gunung Telihan, Kantor Lurah		Kantor Lurah	00°08'14.73" U 117°27'24.01" T	Kota Bontang, Kalimantan Timur	1916-124
Gunung Timang, Kantor Camat		Kantor Camat	01°14'21.58" S 115°07'00.16" T	Barito Utara, Kalimantan Tengah	1714-631
Gunung, Kantor Lurah		Kantor Lurah	06°14'04.84" S 106°47'18.24" T	Kota Administrasi Jakarta Selatan, DKI Jakarta	1209-441
Gunungketur, Kantor Lurah		Kantor Lurah	07°48'04.46" S 110°22'40.17" T	Kota Yogyakarta, Daerah Istimewa Yogyakarta	1408-224
Gunungkidul, Kantor Bupati		Kantor Bupati	07°57'52.30" S 110°36'05.25" T	Gunungkidul, Daerah Istimewa Yogyakarta	1408-311
Gunungsari Ilir, Kantor Lurah		Kantor Lurah	01°16'24.44" S 116°50'18.40" T	Kota Balikpapan, Kalimantan Timur	1814-623
Gunungsari Ulu, Kantor Lurah		Kantor Lurah	01°15'24.87" S 116°50'47.84" T	Kota Balikpapan, Kalimantan Timur	1814-623

DAFTAR NAMA RUPABUMI

NAMA RUPABUMI	NAMA LAIN	UNSUR RUPABUMI	KOORDINAT	WILAYAH ADMINISTRASI	NOMOR LEMBAR PETA
Gunungsari, Kantor Kepala Desa		Kantor Kepala Desa	06°43'52.91" S 111°14'03.06" T	Pati, Jawa Tengah	1509-132
Gunungwungkal, Kantor Camat		Kantor Camat	06°33'57.45" S 110°59'20.46" T	Pati, Jawa Tengah	1409-344
H. Asan, Bandara		Pelabuhan Udara Domestik	02°30'09.70" S 112°58'33.20" T	Kotawaringin Timur, Kalimantan Tengah	1613-144
H. Hasan Aroeboesman, Bandara		Pelabuhan Udara Domestik	08°50'53.24" S 121°39'49.37" T	Ende, Nusa Tenggara Timur	2207-114
H.A.S. Hanandjoeddin, Bandara		Pelabuhan Udara Internasional	02°45'13.84" S 107°45'11.70" T	Belitung, Kepulauan Bangka Belitung	1213-323
Haji Bahman, Permakaman		Pemakaman Bukan Umum	02°42'48.90" S 111°10'09.86" T	Sukamara, Kalimantan Tengah	1513-132
Halim Perdanakusuma, Bandara		Pelabuhan Udara Internasional	06°15'55.55" S 106°53'08.34" T	Kota Administrasi Jakarta Timur, DKI Jakarta	1209-424
Haluoleo, Bandara		Pelabuhan Udara Domestik	04°04'38.04" S 122°25'02.00" T	Konawe Selatan, Sulawesi Tenggara	2211-544
Hambau, Kantor Kepala Desa		Kantor Kepala Desa	00°07'22.27" U 116°23'41.39" T	Kutai Kartanegara, Kalimantan Timur	1816-222
Hanaria, Kolam Renang		Arena Kolam Renang/Olah Raga Air	00°55'39.06" U 104°30'30.30" T	Kota Tanjung Pinang, Kepulauan Riau	1016-633
Hanau, RSUD		Rumah Sakit Umum	02°29'37.00" S 112°06'10.00" T	Seruyan, Kalimantan Tengah	1513-611
Handayani, GOR	Stadion Handayani	Arena Atletik dan Olah Raga	07°57'16.93" S 110°36'18.22" T	Gunungkidul, Daerah Istimewa Yogyakarta	1408-311
Handiwung, Kantor Kepala Desa		Kantor Kepala Desa	02°01'44.36" S 113°28'01.21" T	Katingan, Kalimantan Tengah	1613-544
Hang Nadim, Bandara		Pelabuhan Udara Internasional	01°07'26.26" U 104°06'58.98" T	Kota Batam, Kepulauan Riau	1017-211
Harapan Bangsa, TK		Pendidikan Anak Usia Dini	02°24'22.11" S 111°09'02.86" T	Sukamara, Kalimantan Tengah	1513-412
Harapan Baru, Kantor Lurah		Kantor Lurah	00°32'23.59" S 117°06'21.24" T	Kota Samarinda, Kalimantan Timur	1915-133

DAFTAR NAMA RUPABUMI

NAMA RUPABUMI	NAMA LAIN	UNSUR RUPABUMI	KOORDINAT	WILAYAH ADMINISTRASI	NOMOR LEMBAR PETA
Harapan Ibu, PAUD		Pendidikan Anak Usia Dini	02°44'09.77" S 111°10'20.39" T	Sukamara, Kalimantan Tengah	1513-132
Harapan Mulya, Kantor Lurah		Kantor Lurah	06°10'04.52" S 106°51'27.40" T	Kota Administrasi Jakarta Pusat, DKI Jakarta	1209-441
Harara, Kantor Kepala Desa		Kantor Kepala Desa	02°08'26.00" S 115°07'37.89" T	Barito Timur, Kalimantan Tengah	1713-632
Hargomulyo, Kantor Kepala Desa		Kantor Kepala Desa	07°32'35.33" S 111°12'07.81" T	Ngawi, Jawa Timur	1508-134
Hargomulyo, Kantor Lurah		Kantor Kepala Desa	07°50'18.41" S 110°35'29.78" T	Gunungkidul, Daerah Istimewa Yogyakarta	1408-313
Hargosari, Kantor Lurah		Kantor Kepala Desa	08°03'25.66" S 110°36'57.52" T	Gunungkidul, Daerah Istimewa Yogyakarta	1407-633
Hasta Manggala Negara, Taman Makam Pahlawan		Pemakaman Khusus	07°25'13.24" S 111°00'46.26" T	Sragen, Jawa Tengah	1508-411
Hati Kudus Tuhan Yesus Ganjuran, Gereja	Gereja Ganjuran	Gereja	07°55'34.40" S 110°19'09.30" T	Bantul, Daerah Istimewa Yogyakarta	1408-221
Hayaping, Kantor Kepala Desa		Kantor Kepala Desa	01°58'44.82" S 115°14'06.30" T	Barito Timur, Kalimantan Tengah	1714-312
Henda, Kantor Kepala Desa		Kantor Kepala Desa	02°36'08.22" S 114°12'41.79" T	Pulang Pisau, Kalimantan Tengah	1713-134
Hidayatullah Biniha Timur, Pondok Pesantren		Pendidikan Keagamaan	00°21'36.55" U 123°53'18.25" T	Bolaang Mongondow Selatan, Sulawesi Utara	2316-242
Hidayatullah, PAUD		Pendidikan Anak Usia Dini	01°35'41.42" S 103°39'58.36" T	Muaro Jambi, Jambi	1014-134
Hikmatul Kiram, Masjid		Masjid	03°01'35.50" S 114°23'06.69" T	Kapuas, Kalimantan Tengah	1712-444
Hindu Kaharingan Desa Balai Riam Seberang, Permakaman		Pemakaman Khusus	02°19'56.76" S 111°08'55.40" T	Sukamara, Kalimantan Tengah	1513-414
Hindu, Balai Adat		Peribadatan/Sosial Lainnya	02°20'06.50" S 111°09'06.60" T	Sukamara, Kalimantan Tengah	1513-414
Hiung, Puskesmas		Puskesmas/Puskesmas Pembantu	02°46'44.66" U 125°22'17.60" T	Kepulauan Siau Tagulandang Biaro, Sulawesi Utara	2418-541
HKBP Bitung, Gereja		Gereja	01°26'41.17" U 125°07'35.97" T	Kota Bitung, Sulawesi Utara	2417-234

DAFTAR NAMA RUPABUMI

NAMA RUPABUMI	NAMA LAIN	UNSUR RUPABUMI	KOORDINAT	WILAYAH ADMINISTRASI	NOMOR LEMBAR PETA
HKBP Sion Barinjam Sukamara, Gereja		Gereja	02°44'05.56" S 111°10'28.44" T	Sukamara, Kalimantan Tengah	1513-132
Huria Kristen Batak Protestan, Gereja		Gereja	07°47'13.04" S 110°22'12.84" T	Kota Yogyakarta, Daerah Istimewa Yogyakarta	1408-223
Husein Sastranegara, Bandara		Pelabuhan Udara Internasional	06°54'12.72" S 107°34'43.15" T	Kota Bandung, Jawa Barat	1209-311
I Gusti Ngurah Rai, Bandara		Pelabuhan Udara Internasional	08°44'39.37" S 115°09'59.58" T	Badung, Bali	1707-332
Ihsaniyah 01, MI		Pendidikan Dasar	06°53'36.49" S 109°07'47.24" T	Kota Tegal, Jawa Tengah	1309-312
Ihsaniyah 02, MI		Pendidikan Dasar	06°53'34.24" S 109°07'46.13" T	Kota Tegal, Jawa Tengah	1309-312
Ihsaniyah 1 Pusaka, SD		Pendidikan Dasar	06°51'41.76" S 109°08'11.33" T	Kota Tegal, Jawa Tengah	1309-314
Ihsaniyah Gajahmada, SD		Pendidikan Dasar	06°51'55.66" S 109°07'57.92" T	Kota Tegal, Jawa Tengah	1309-314
Ijo, Candi		Candi	07°47'01.62" S 110°30'42.89" T	Sleman, Daerah Istimewa Yogyakarta	1408-313
Ikan, Bundaran		Jalan/Transportasi Darat Lainnya	02°42'11.50" S 111°10'22.36" T	Sukamara, Kalimantan Tengah	1513-132
Ilmu Ekonomi Kuala Kapuas, Sekolah Tinggi		Pendidikan Tinggi	03°00'57.94" S 114°22'57.30" T	Kapuas, Kalimantan Tengah	1712-444
Ilmu Ekonomi Nusa Megarkencana, Sekolah Tinggi		Pendidikan Tinggi	07°46'33.00" S 110°22'02.80" T	Kota Yogyakarta, Daerah Istimewa Yogyakarta	1408-223
Ilmu Ekonomi Palangkaraya, Sekolah Tinggi		Pendidikan Tinggi	02°12'44.92" S 113°54'32.80" T	Kota Palangkaraya, Kalimantan Tengah	1613-642
Ilmu Ekonomi Petra Bitung, Sekolah Tinggi		Pendidikan Tinggi	01°25'50.50" U 125°06'45.83" T	Kota Bitung, Sulawesi Utara	2417-233
Ilmu Hukum Tambun Bungai Palangkaraya, Sekolah Tinggi		Pendidikan Tinggi	02°12'52.66" S 113°54'22.29" T	Kota Palangkaraya, Kalimantan Tengah	1613-642
Ilmu Kesehatan Bethesda Yakkum, Sekolah Tinggi		Pendidikan Tinggi	07°47'03.10" S 110°22'33.10" T	Kota Yogyakarta, Daerah Istimewa Yogyakarta	1408-224
Ilmu Kesehatan Borneo Cendekia Medika Pangkalan Bun, Sekolah Tinggi		Pendidikan Tinggi	02°41'34.38" S 111°37'58.42" T	Kotawaringin Barat, Kalimantan Tengah	1513-232
Ilmu Kesehatan Graha Medika Kotamobagu, Sekolah Tinggi		Pendidikan Tinggi	00°44'01.25" U 124°16'59.84" T	Kota Kotamobagu, Sulawesi Utara	2316-623

DAFTAR NAMA RUPABUMI

NAMA RUPABUMI	NAMA LAIN	UNSUR RUPABUMI	KOORDINAT	WILAYAH ADMINISTRASI	NOMOR LEMBAR PETA
Imandi, Puskesmas		Pusk-esmas/ Puskesmas Pembantu	00°34'32.19" U 124°04'28.65" T	Bolaang Mongondow, Sulawesi Utara	2316-611
Imanuel, Perpustakaan		Perpus-takaan	02°14'27.31" S 111°05'56.54" T	Sukamara, Kalimantan Tengah	1513-431
Indragiri Hulu, Kantor Bupati		Kantor Bupati	00°23'33.78" S 102°26'16.00" T	Indragiri Hulu, Riau	0915-422
Inobonto, Puskesmas		Pusk-esmas/ Puskesmas Pembantu	00°55'06.50" U 124°05'57.52" T	Bolaang Mongondow, Sulawesi Utara	2316-633
Inosota, Kantor Kepala Desa		Kantor Kepala Desa	00°18'14.65" U 123°38'04.19" T	Bolaang Mongondow Selatan, Sulawesi Utara	2316-232
Inosota, Lapangan		Arena Atletik dan Olah Raga	00°18'11.87" U 123°38'04.00" T	Bolaang Mongondow Selatan, Sulawesi Utara	2316-232
Inosota, Puskesmas Pembantu		Pusk-esmas/ Puskesmas Pembantu	00°18'21.65" U 123°38'17.43" T	Bolaang Mongondow Selatan, Sulawesi Utara	2316-232
Inpres 1 Leilem, SD		Pendidikan Dasar	01°15'41.32" U 124°48'32.10" T	Minahasa, Sulawesi Utara	2417-141
Inpres 12/79 Batuputih, SD Negeri		Pendidikan Dasar	01°34'17.21" U 125°09'35.76" T	Kota Bitung, Sulawesi Utara	2417-512
Inpres 3/37 Lolah, SD		Pendidikan Dasar	01°21'31.15" U 124°43'12.14" T	Minahasa, Sulawesi Utara	2417-132
Inpres 3/77 Danowudu, SD Negeri		Pendidikan Dasar	01°27'44.46" U 125°07'27.57" T	Kota Bitung, Sulawesi Utara	2417-233
Inpres 5/81 Kumu, SD Negeri		Pendidikan Dasar	01°22'54.22" U 124°34'42.05" T	Minahasa, Sulawesi Utara	2417-133
Inpres 7/83 Girian Weru 2, SD Negeri		Pendidikan Dasar	01°26'29.54" U 125°07'57.75" T	Kota Bitung, Sulawesi Utara	2417-234
Inpres Kema Tiga, SD Negeri		Pendidikan Dasar	01°21'43.85" U 125°04'21.30" T	Minahasa Utara, Sulawesi Utara	2417-231
Inpres Kumelembuai, SD		Pendidikan Dasar	01°20'51.56" U 124°53'16.08" T	Kota Tomohon, Sulawesi Utara	2417-142
Inpres Masarang, SD		Pendidikan Dasar	01°18'39.37" U 124°53'05.00" T	Minahasa, Sulawesi Utara	2417-142
Inpres Pinenek, SD Negeri		Pendidikan Dasar	01°35'24.35" U 125°07'37.99" T	Minahasa Utara, Sulawesi Utara	2417-512
Inpres Rumengkor, SD		Pendidikan Dasar	01°23'13.95" U 124°54'07.66" T	Minahasa, Sulawesi Utara	2417-144

DAFTAR NAMA RUPABUMI

NAMA RUPABUMI	NAMA LAIN	UNSUR RUPABUMI	KOORDINAT	WILAYAH ADMINISTRASI	NOMOR LEMBAR PETA
Inpres Sukamara, Pasar	Pasar Baju	Pusat Per-dagangan Tradisional (Pasar Eceran/ Grosir/ Induk)	02°42'27.73" S 111°10'13.83" T	Sukamara, Kalimantan Tengah	1513-132
Inpres Watudambo Dua, SD		Pendidikan Dasar	01°24'41.09" U 125°04'57.69" T	Minahasa Utara, Sulawesi Utara	2417-233
Inpres Wineru, SD		Pendidikan Dasar	01°39'39.71" U 125°06'18.08" T	Minahasa Utara, Sulawesi Utara	2417-513
Inspektorat Kabupaten Barito Timur, Kantor		Kantor Pemerintah Lainnya	02°10'12.45" S 115°13'20.54" T	Barito Timur, Kalimantan Tengah	1713-632
Inspektorat Kabupaten Kotawaringin Barat, Kantor		Kantor Pemerintah Lainnya	02°42'52.63" S 111°38'42.20" T	Kotawaringin Barat, Kalimantan Tengah	1513-232
Inspektorat Kota Bitung, Kantor		Kantor Pemerintah Lainnya	01°26'26.63" U 125°08'31.50" T	Kota Bitung, Sulawesi Utara	2417-234
Inspektorat Kota Tegal, Kantor		Kantor Pemerintah Lainnya	06°52'07.12" S 109°08'14.92" T	Kota Tegal, Jawa Tengah	1309-314
Institut Seni Indonesia, Kampus Pascasarjana		Pendidikan Tinggi	07°49'00.49" S 110°21'42.02" T	Kota Yogyakarta, Daerah Istimewa Yogyakarta	1408-223
Integral Hidayatullah, MI		Pendidikan Dasar	00°44'17.00" U 124°17'00.27" T	Kota Kotamobagu, Sulawesi Utara	2316-623
Ipu Mea, Kantor Kepala Desa		Kantor Kepala Desa	01°54'34.17" S 115°04'49.72" T	Barito Timur, Kalimantan Tengah	1714-311
Iskandar, Bandara		Pelabuhan Udara Domestik	02°42'14.82" S 111°40'09.13" T	Kotawaringin Barat, Kalimantan Tengah	1513-232
Islam Al Ikhlas, RS		Rumah Sakit Umum	06°54'14.69" S 109°24'41.28" T	Pemalang, Jawa Tengah	1309-322
Islam Banjarnegara, RS		Rumah Sakit Umum	07°24'07.01" S 109°36'55.27" T	Banjarnegara, Jawa Tengah	1408-411
Islam Kotamobagu, SMA		Pendidikan Menengah Umum	00°44'26.83" U 124°18'47.46" T	Kota Kotamobagu, Sulawesi Utara	2316-623
Islam Pati, RS		Rumah Sakit Umum	06°36'19.53" S 111°03'08.20" T	Pati, Jawa Tengah	1509-133
Islam Sitti Maryam, RS		Rumah Sakit Umum	01°31'13.81" U 124°51'01.45" T	Kota Manado, Sulawesi Utara	2417-421
Islam Watudambo, SD		Pendidikan Dasar	01°24'42.15" U 125°05'00.87" T	Minahasa Utara, Sulawesi Utara	2417-233

DAFTAR NAMA RUPABUMI

NAMA RUPABUMI	NAMA LAIN	UNSUR RUPABUMI	KOORDINAT	WILAYAH ADMINISTRASI	NOMOR LEMBAR PETA
Islamiyah Kuala Kapuas, MA		Pendidikan Menengah Umum	03°01'06.42" S 114°23'38.34" T	Kapuas, Kalimantan Tengah	1712-444
Istana Manganitu, Cagar Budaya		Pariwisata/Rekreasi Budaya	03°33'57.25" U 125°31'03.74" T	Kepulauan Sangihe, Sulawesi Utara	2419-611
Istiqlal, Masjid		Masjid	06°10'14.15" S 106°49'52.53" T	Kota Administrasi Jakarta Pusat, DKI Jakarta	1209-441
Jaar, Kantor Kepala Desa		Kantor Kepala Desa	02°08'51.33" S 115°12'31.43" T	Barito Timur, Kalimantan Tengah	1713-632
Jagakarsa, Gelanggang Remaja		Arena Atletik dan Olah Raga	06°20'02.23" S 106°49'01.62" T	Kota Administrasi Jakarta Selatan, DKI Jakarta	1209-423
Jagakarsa, Kantor Camat		Kantor Camat	06°20'02.55" S 106°49'17.68" T	Kota Administrasi Jakarta Selatan, DKI Jakarta	1209-423
Jagakarsa, Kantor Lurah		Kantor Lurah	06°19'42.40" S 106°49'21.07" T	Kota Administrasi Jakarta Selatan, DKI Jakarta	1209-423
Jagakarsa, RSUD		Rumah Sakit Umum	06°18'58.12" S 106°48'40.99" T	Kota Administrasi Jakarta Selatan, DKI Jakarta	1209-423
Jahanjang, Kantor Kepala Desa		Kantor Kepala Desa	02°19'11.27" S 113°26'34.62" T	Katingan, Kalimantan Tengah	1613-524
Jakarta Barat, Kantor Wali Kota		Kantor Wali Kota	06°11'09.87" S 106°44'15.47" T	Kota Administrasi Jakarta Barat, DKI Jakarta	1209-432
Jakarta Pusat, Kantor Wali Kota		Kantor Wali Kota	06°10'23.44" S 106°49'07.26" T	Kota Administrasi Jakarta Pusat, DKI Jakarta	1209-441
Jakarta Selatan, Kantor Wali Kota		Kantor Wali Kota	06°14'52.55" S 106°48'27.52" T	Kota Administrasi Jakarta Selatan, DKI Jakarta	1209-441
Jakarta Timur, Kantor Wali Kota		Kantor Wali Kota	06°12'50.41" S 106°56'40.91" T	Kota Administrasi Jakarta Timur, DKI Jakarta	1209-442
Jakarta Utara, Kantor Wali Kota		Kantor Wali Kota	06°07'12.62" S 106°53'31.20" T	Kota Administrasi Jakarta Utara, DKI Jakarta	1209-444
Jaken, Kantor Camat		Kantor Camat	06°46'24.13" S 111°13'25.73" T	Pati, Jawa Tengah	1509-114
Jakenan, Kantor Camat		Kantor Camat	06°45'43.89" S 111°09'50.53" T	Pati, Jawa Tengah	1509-114
Jam, Tugu		Tugu/Monumen/Gapura	01°26'39.71" U 125°11'25.53" T	Kota Bitung, Sulawesi Utara	2417-234
Jambi, Kantor Gubernur		Kantor Gubernur	01°36'12.11" S 103°35'00.67" T	Kota Jambi, Jambi	1014-133
Jami Al Fattah, Masjid		Masjid	02°49'54.18" S 114°21'04.57" T	Kapuas, Kalimantan Tengah	1713-123
Jami Al Ikhlas, Masjid		Masjid	06°13'51.06" S 106°52'54.20" T	Kota Administrasi Jakarta Timur, DKI Jakarta	1209-442
Jami Al Mujahidin, Masjid		Masjid	02°56'07.10" S 113°50'14.84" T	Pulang Pisau, Kalimantan Tengah	1613-321

DAFTAR NAMA RUPABUMI

NAMA RUPABUMI	NAMA LAIN	UNSUR RUPABUMI	KOORDINAT	WILAYAH ADMINISTRASI	NOMOR LEMBAR PETA
Jami Al Munawar, Masjid		Masjid	00°43'51.89" U 124°17'51.05" T	Kota Kotamobagu, Sulawesi Utara	2316-623
Jami An Nur, Masjid		Masjid	01°26'00.25" U 125°07'48.50" T	Kota Bitung, Sulawesi Utara	2417-234
Jami At Taqwa, Masjid		Masjid	03°00'58.37" S 114°23'45.57" T	Kapuas, Kalimantan Tengah	1712-444
Jami Baitul Makmur, Masjid		Masjid	01°18'32.54" U 124°55'22.56" T	Minahasa, Sulawesi Utara	2417-142
Jami Karya, Masjid		Masjid	02°55'35.61" S 114°16'50.75" T	Kapuas, Kalimantan Tengah	1713-121
Jami Manarul Huda, Masjid		Masjid	07°57'14.80" S 112°36'37.29" T	Kota Malang, Jawa Timur	1608-111
Jami Nor Hidayah, Masjid		Masjid	03°09'45.89" S 114°20'38.96" T	Kapuas, Kalimantan Tengah	1712-441
Jami Sabital Muttaqin, Masjid		Masjid	02°55'26.56" S 113°49'19.53" T	Pulang Pisau, Kalimantan Tengah	1613-321
Janah Jari, Kantor Kepala Desa		Kantor Kepala Desa	01°58'31.55" S 115°11'47.55" T	Barito Timur, Kalimantan Tengah	1714-312
Janah Mansiwui, Kantor Kepala Desa		Kantor Kepala Desa	01°56'03.91" S 115°16'52.97" T	Barito Timur, Kalimantan Tengah	1714-321
Jangkar Prima, Kantor Kepala Desa		Kantor Kepala Desa	02°15'28.89" S 111°31'57.58" T	Lamandau, Kalimantan Tengah	1513-513
Jangkaran, Kantor Lurah		Kantor Kepala Desa	07°53'06.21" S 110°02'24.04" T	Kulon Progo, Daerah Istimewa Yogyakarta	1408-211
Jangkaran, Terminal		Terminal Bus/Angkutan Kendaraan Lainnya	07°53'03.47" S 110°02'14.57" T	Kulon Progo, Daerah Istimewa Yogyakarta	1408-211
Jango, Kantor Kepala Desa		Kantor Kepala Desa	01°53'56.05" S 115°20'34.80" T	Barito Timur, Kalimantan Tengah	1714-321
Janju, Kantor Kepala Desa		Kantor Kepala Desa	01°51'00.65" S 116°08'59.24" T	Paser, Kalimantan Timur	1814-214
Janten, Kantor Lurah		Kantor Kepala Desa	07°52'32.15" S 110°03'49.91" T	Kulon Progo, Daerah Istimewa Yogyakarta	1408-211
Jasri, Pantai		Pariwisata/Rekreasi Pantai	08°28'43.69" S 115°37'19.65" T	Karangasem, Bali	1807-411
Jati Padang, Kantor Lurah		Kantor Lurah	06°17'08.04" S 106°50'05.35" T	Kota Administrasi Jakarta Selatan, DKI Jakarta	1209-423

DAFTAR NAMA RUPABUMI

NAMA RUPABUMI	NAMA LAIN	UNSUR RUPABUMI	KOORDINAT	WILAYAH ADMINISTRASI	NOMOR LEMBAR PETA
Jatiayu, Kantor Lurah		Kantor Kepala Desa	07°54'20.86" S 110°41'17.94" T	Gunungkidul, Daerah Istimewa Yogyakarta	1408-312
Jatidowo, Kantor Kepala Desa		Kantor Kepala Desa	08°08'51.43" S 112°02'54.01" T	Tulungagung, Jawa Timur	1507-631
Jatimulyo, Kantor Kepala Desa		Kantor Kepala Desa	06°40'29.07" S 111°05'29.97" T	Pati, Jawa Tengah	1509-131
Jauharul Iman Senaung, MTs Swasta		Pendidikan Menengah Pertama	01°33'22.03" S 103°33'18.83" T	Muaro Jambi, Jambi	1014-133
Jawa Barat, Kantor Gubernur	Gedung Sate	Kantor Gubernur	06°54'09.21" S 107°37'07.49" T	Kota Bandung, Jawa Barat	1209-311
Jawa Tengah, Kantor Gubernur		Kantor Gubernur	06°59'38.05" S 110°25'11.80" T	Kota Semarang, Jawa Tengah	1409-222
Jawa Timur, Kantor Gubernur		Kantor Gubernur	07°14'45.01" S 112°44'20.86" T	Kota Surabaya, Jawa Timur	1608-432
Jaweten, Kantor Kepala Desa		Kantor Kepala Desa	02°02'19.00" S 115°08'04.00" T	Barito Timur, Kalimantan Tengah	1713-634
Jaweten, Kantor Kepala Desa		Kantor Kepala Desa	02°02'18.15" S 115°08'04.56" T	Barito Timur, Kalimantan Tengah	1713-634
Jaya Syifa, Apotek		Fasilitas Kesehatan Lainnya	02°42'30.31" S 111°10'12.04" T	Sukamara, Kalimantan Tengah	1513-132
Jayakarta, Akademi Keperawatan		Pendidikan Tinggi	06°18'47.56" S 106°52'43.88" T	Kota Administrasi Jakarta Timur, DKI Jakarta	1209-424
Jekan Raya, Kantor Camat		Kantor Camat	02°13'15.95" S 113°51'37.21" T	Kota Palangkaraya, Kalimantan Tengah	1613-641
Jelambar Baru, Kantor Lurah		Kantor Lurah	06°08'50.02" S 106°46'53.46" T	Kota Administrasi Jakarta Barat, DKI Jakarta	1209-441
Jelambar, Kantor Lurah		Kantor Lurah	06°09'41.02" S 106°46'53.53" T	Kota Administrasi Jakarta Barat, DKI Jakarta	1209-441
Jelapat, Kantor Lurah		Kantor Lurah	01°44'20.01" S 114°49'50.43" T	Barito Selatan, Kalimantan Tengah	1714-241
Jembangan, Kantor Kepala Desa		Kantor Kepala Desa	06°42'40.60" S 111°12'38.61" T	Pati, Jawa Tengah	1509-132
Jember, Kantor Bupati		Kantor Bupati	08°10'11.44" S 113°42'07.40" T	Jember, Jawa Timur	1607-632
Jempang, Kantor Camat		Kantor Camat	00°31'31.71" S 116°08'13.75" T	Kutai Barat, Kalimantan Timur	1815-234
Jenamas, Kantor Camat		Kantor Camat	02°26'56.60" S 114°54'48.37" T	Barito Selatan, Kalimantan Tengah	1713-522

DAFTAR NAMA RUPABUMI

NAMA RUPABUMI	NAMA LAIN	UNSUR RUPABUMI	KOORDINAT	WILAYAH ADMINISTRASI	NOMOR LEMBAR PETA
Jenderal Ahmad Yani, Bandara		Pelabuhan Udara Internasional	06°57'59.56" S 110°22'28.87" T	Kota Semarang, Jawa Tengah	1409-221
Jepitu, Kantor Lurah		Kantor Kepala Desa	08°08'44.61" S 110°42'56.92" T	Gunungkidul, Daerah Istimewa Yogyakarta	1407-632
Jeruksari, SD Negeri		Pendidikan Dasar	07°57'38.38" S 110°36'05.82" T	Gunungkidul, Daerah Istimewa Yogyakarta	1408-311
Jerukwudel, Kantor Lurah		Kantor Kepala Desa	08°08'28.18" S 110°46'16.60" T	Gunungkidul, Daerah Istimewa Yogyakarta	1407-641
Jetak, Kantor Kepala Desa		Kantor Kepala Desa	06°40'24.57" S 111°05'47.49" T	Pati, Jawa Tengah	1509-131
Jetis 1, SD Negeri		Pendidikan Dasar	07°46'42.87" S 110°22'04.33" T	Kota Yogyakarta, Daerah Istimewa Yogyakarta	1408-223
Jetis, Kantor Mantri Pamong Praja		Kantor Camat	07°46'59.53" S 110°21'44.16" T	Kota Yogyakarta, Daerah Istimewa Yogyakarta	1408-223
Jihing, Balai Adat		Peribadatan/Sosial Lainnya	02°24'22.74" S 111°08'58.07" T	Sukamara, Kalimantan Tengah	1513-412
Jihing, Kantor Kepala Desa		Kantor Kepala Desa	02°24'20.26" S 111°09'01.75" T	Sukamara, Kalimantan Tengah	1513-412
Jihing, Poskesdes		Fasilitas Kesehatan Lainnya	02°24'35.85" S 111°08'36.95" T	Sukamara, Kalimantan Tengah	1513-412
Jihing, SD Negeri		Pendidikan Dasar	02°24'22.16" S 111°09'03.47" T	Sukamara, Kalimantan Tengah	1513-412
Jimbaran, Pantai		Pariwisata/Rekreasi Pantai	08°46'49.37" S 115°09'51.17" T	Badung, Bali	1707-314
Johar Baru, GOR		Arena Atletik dan Olah Raga	06°10'53.67" S 106°51'23.36" T	Kota Administrasi Jakarta Pusat, DKI Jakarta	1209-441
Johar Baru, Kantor Camat		Kantor Camat	06°10'56.52" S 106°51'22.89" T	Kota Administrasi Jakarta Pusat, DKI Jakarta	1209-441
Johar Baru, Kantor Lurah		Kantor Lurah	06°10'59.86" S 106°51'24.45" T	Kota Administrasi Jakarta Pusat, DKI Jakarta	1209-441
Joho, Kantor Kepala Desa		Kantor Kepala Desa	07°52'57.02" S 112°03'31.19" T	Kediri, Jawa Timur	1508-311
Jombang, Kantor Bupati		Kantor Bupati	07°33'05.65" S 112°14'10.58" T	Jombang, Jawa Timur	1508-334
Jone, Kantor Kepala Desa		Kantor Kepala Desa	01°52'10.21" S 116°12'33.13" T	Paser, Kalimantan Timur	1814-214

DAFTAR NAMA RUPABUMI

NAMA RUPABUMI	NAMA LAIN	UNSUR RUPABUMI	KOORDINAT	WILAYAH ADMINISTRASI	NOMOR LEMBAR PETA
Jontro, Kantor Kepala Desa		Kantor Kepala Desa	06°41'35.48" S 111°04'21.19" T	Pati, Jawa Tengah	1509-131
Juanda, Bandara		Pelabuhan Udara Internasional	07°22'58.21" S 112°46'32.23" T	Sidoarjo, Jawa Timur	1608-421
Judo, GOR		Arena Atletik dan Olah Raga	06°09'46.54" S 106°54'24.36" T	Kota Administrasi Jakarta Utara, DKI Jakarta	1209-442
Jurangjero, Kantor Lurah		Kantor Kepala Desa	07°48'56.94" S 110°42'02.06" T	Gunungkidul, Daerah Istimewa Yogyakarta	1408-314
Juru Banu, Kantor Kepala Desa		Kantor Kepala Desa	02°14'34.93" S 114°56'47.72" T	Barito Timur, Kalimantan Tengah	1713-542
Juru Banu, Kantor Kepala Desa		Kantor Kepala Desa	02°14'34.91" S 114°56'47.61" T	Barito Timur, Kalimantan Tengah	1713-542
Juwata, Bandara		Pelabuhan Udara Internasional	03°19'26.77" U 117°34'04.47" T	Kota Tarakan, Kalimantan Utara	1919-231
Kabupaten Kapuas, Kantor DPRD		Kantor DPRD	03°00'44.87" S 114°23'13.87" T	Kapuas, Kalimantan Tengah	1712-444
Kabupaten Katingan, Kantor PDAM		Kantor Perusahaan Air Minum	01°54'15.74" S 113°23'02.90" T	Katingan, Kalimantan Tengah	1614-222
Kabupaten Kotawaringin Barat, Kantor DPRD		Kantor DPRD	02°42'50.05" S 111°38'45.02" T	Kotawaringin Barat, Kalimantan Tengah	1513-232
Kabupaten Kotawaringin Barat, KUA		Kantor Pemerintah Lainnya	02°41'11.48" S 111°37'45.39" T	Kotawaringin Barat, Kalimantan Tengah	1513-232
Kabupaten Lamandau, Kantor DPRD		Kantor DPRD	02°10'58.64" S 111°25'40.64" T	Lamandau, Kalimantan Tengah	1513-442
Kademangan, Kantor Camat		Kantor Camat	07°46'43.88" S 113°11'14.48" T	Kota Probolinggo, Jawa Timur	1608-214
Kademangan, Kantor Kepala Desa		Kantor Kepala Desa	01°32'32.67" S 103°32'42.67" T	Muaro Jambi, Jambi	1014-133
Kademangan, Kantor Lurah		Kantor Lurah	07°46'59.08" S 113°11'15.50" T	Kota Probolinggo, Jawa Timur	1608-214
Kadipaten, Kantor Lurah		Kantor Lurah	07°48'28.75" S 110°21'28.10" T	Kota Yogyakarta, Daerah Istimewa Yogyakarta	1408-223
Kadisoka, Candi	Pura Candi Kadisoka	Candi	07°45'19.30" S 110°26'45.30" T	Sleman, Daerah Istimewa Yogyakarta	1408-224
Kaduara Timur, Kantor Kepala Desa		Kantor Kepala Desa	07°07'08.50" S 113°36'43.48" T	Sumenep, Jawa Timur	1608-633

DAFTAR NAMA RUPABUMI

NAMA RUPABUMI	NAMA LAIN	UNSUR RUPABUMI	KOORDINAT	WILAYAH ADMINISTRASI	NOMOR LEMBAR PETA
Kadur, Kantor Camat		Kantor Camat	07°06'01.56" S 113°33'24.32" T	Pamekasan, Jawa Timur	1608-633
Kahala Ilir, Kantor Kepala Desa		Kantor Kepala Desa	00°01'18.61" S 116°21'57.79" T	Kutai Kartanegara, Kalimantan Timur	1815-543
Kahala, Kantor Kepala Desa		Kantor Kepala Desa	00°01'05.15" S 116°21'40.14" T	Kutai Kartanegara, Kalimantan Timur	1815-543
Kahayan Hulu Utara, Kantor Camat		Kantor Camat	00°54'55.46" S 113°33'05.23" T	Gunung Mas, Kalimantan Tengah	1615-311
Kahuku, Kantor Kepala Desa		Kantor Kepala Desa	01°48'00.30" U 125°07'12.30" T	Minahasa Utara, Sulawesi Utara	2417-531
Kahuku, Puskesmas		Pusk-esmas/ Puskesmas Pembantu	01°48'07.02" U 125°07'09.94" T	Minahasa Utara, Sulawesi Utara	2417-531
Kairagi Dua, Kantor Lurah		Kantor Lurah	01°30'02.21" U 124°53'34.39" T	Kota Manado, Sulawesi Utara	2417-422
Kajar, Kantor Kepala Desa		Kantor Kepala Desa	06°40'12.42" S 111°04'21.69" T	Pati, Jawa Tengah	1509-131
Kajarharjo, Kantor Kepala Desa		Kantor Kepala Desa	08°17'27.60" S 114°00'15.97" T	Banyuwangi, Jawa Timur	1707-413
Kakaskasen, Puskesmas		Pusk-esmas/ Puskesmas Pembantu	01°20'30.79" U 124°50'02.94" T	Kota Tomohon, Sulawesi Utara	2417-141
Kakenturan Dua, Kantor Lurah		Kantor Lurah	01°27'21.86" U 125°11'48.31" T	Kota Bitung, Sulawesi Utara	2417-234
Kakorotan, Puskesmas		Pusk-esmas/ Puskesmas Pembantu	04°37'54.63" U 127°09'31.62" T	Kepulauan Talaud, Sulawesi Utara	2520-614
Kalak, Kantor Kepala Desa		Kantor Kepala Desa	08°11'29.67" S 110°55'54.48" T	Pacitan, Jawa Timur	1407-642
Kalampangan, Kantor Lurah		Kantor Lurah	02°16'50.59" S 114°00'47.83" T	Kota Palangkaraya, Kalimantan Tengah	1713-413
Kalasan, Candi		Candi	07°46'02.21" S 110°28'20.39" T	Sleman, Daerah Istimewa Yogyakarta	1408-224
Kalasuge, Puskesmas		Pusk-esmas/ Puskesmas Pembantu	03°43'59.94" U 125°27'43.23" T	Kepulauan Sangihe, Sulawesi Utara	2419-524
Kalawa, Kantor Lurah		Kantor Lurah	02°43'46.95" S 114°15'26.07" T	Pulang Pisau, Kalimantan Tengah	1713-141

DAFTAR NAMA RUPABUMI

NAMA RUPABUMI	NAMA LAIN	UNSUR RUPABUMI	KOORDINAT	WILAYAH ADMINISTRASI	NOMOR LEMBAR PETA
Kali Napu, Kantor Kepala Desa		Kantor Kepala Desa	02°06'33.81" S 114°55'55.43" T	Barito Timur, Kalimantan Tengah	1713-544
Kali, SD Katolik		Pendidikan Dasar	01°24'01.82" U 124°50'39.00" T	Minahasa, Sulawesi Utara	2417-143
Kalianaun, Kantor Kepala Desa		Kantor Kepala Desa	01°37'48.10" U 125°08'50.03" T	Minahasa Utara, Sulawesi Utara	2417-514
Kalianaun, Puskesmas		Pusk-esmas/ Puskesmas Pembantu	01°38'06.22" U 125°08'40.07" T	Minahasa Utara, Sulawesi Utara	2417-514
Kalibaru, Kantor Camat		Kantor Camat	08°17'53.87" S 113°59'25.80" T	Banyuwangi, Jawa Timur	1607-624
Kalibata, Kantor Lurah		Kantor Lurah	06°15'37.42" S 106°50'49.42" T	Kota Administrasi Jakarta Selatan, DKI Jakarta	1209-423
Kalibata, Taman Makam Pahlawan Nasional Utama	TMP Kalibata	Pemaka-man Khusus	06°15'28.46" S 106°50'49.00" T	Kota Administrasi Jakarta Selatan, DKI Jakarta	1209-423
Kalibawang, Kantor Panewu		Kantor Camat	07°40'27.61" S 110°15'46.08" T	Kulon Progo, Daerah Istimewa Yogyakarta	1408-241
Kalibening, SD Negeri		Pendidikan Dasar	07°20'58.66" S 110°31'05.93" T	Kota Salatiga, Jawa Tengah	1408-613
Kalidengen, Kantor Lurah		Kantor Kepala Desa	07°53'33.08" S 110°04'49.59" T	Kulon Progo, Daerah Istimewa Yogyakarta	1408-211
Kalidoro, Kantor Lurah		Kantor Lurah	06°45'07.97" S 111°02'56.37" T	Pati, Jawa Tengah	1509-113
Kaligangsa 03, SD		Pendidikan Dasar	06°52'59.04" S 109°04'38.30" T	Kota Tegal, Jawa Tengah	1309-311
Kaligintung, Kantor Lurah		Kantor Kepala Desa	07°52'54.57" S 110°05'10.56" T	Kulon Progo, Daerah Istimewa Yogyakarta	1408-211
Kaligintung, SD Negeri		Pendidikan Dasar	07°52'22.15" S 110°05'22.84" T	Kulon Progo, Daerah Istimewa Yogyakarta	1408-213
Kalimantan Barat, Kantor Gubernur		Kantor Gubernur	00°03'41.45" S 109°21'10.61" T	Kota Pontianak, Kalimantan Barat	1315-643
Kalimantan Selatan, Kantor Gubernur		Kantor Gubernur	03°29'04.55" S 114°50'00.98" T	Kota Banjarbaru, Kalimantan Selatan	1712-521
Kalimantan Tengah, Kantor Gubernur		Kantor Gubernur	02°13'01.76" S 113°55'07.64" T	Kota Palangkaraya, Kalimantan Tengah	1613-642
Kalimantan Timur, Kantor Gubernur		Kantor Gubernur	00°30'03.95" S 117°08'21.86" T	Kota Samarinda, Kalimantan Timur	1915-134
Kalimantan Utara, Kantor Gubernur		Kantor Gubernur	02°50'29.62" U 117°22'25.39" T	Bulungan, Kalimantan Utara	1918-441
Kalimarau, Bandara		Pelabuhan Udara Domestik	02°08'53.49" U 117°26'01.72" T	Berau, Kalimantan Timur	1918-124

DAFTAR NAMA RUPABUMI

NAMA RUPABUMI	NAMA LAIN	UNSUR RUPABUMI	KOORDINAT	WILAYAH ADMINISTRASI	NOMOR LEMBAR PETA
Kalinaun, Permakaman		Pemakaman Bukan Umum	01°37'42.69" U 125°09'06.73" T	Minahasa Utara, Sulawesi Utara	2417-514
Kalinaun, SD Negeri		Pendidikan Dasar	01°37'51.64" U 125°08'45.41" T	Minahasa Utara, Sulawesi Utara	2417-514
Kalinyamat Kulon 1, SD Negeri		Pendidikan Dasar	06°53'05.12" S 109°06'14.30" T	Kota Tegal, Jawa Tengah	1309-311
Kalinyamat Kulon 2, SD Negeri		Pendidikan Dasar	06°52'59.06" S 109°06'08.85" T	Kota Tegal, Jawa Tengah	1309-311
Kalinyamat Kulon 3, SD Negeri		Pendidikan Dasar	06°53'04.49" S 109°06'14.35" T	Kota Tegal, Jawa Tengah	1309-311
Kalisari, GOR		Arena Atletik dan Olah Raga	06°19'48.57" S 106°51'18.90" T	Kota Administrasi Jakarta Timur, DKI Jakarta	1209-423
Kalisari, SD Negeri		Pendidikan Dasar	07°53'15.22" S 110°05'09.50" T	Kulon Progo, Daerah Istimewa Yogyakarta	1408-211
Kalitekuk, Kantor Lurah		Kantor Kepala Desa	07°52'34.20" S 110°42'33.89" T	Gunungkidul, Daerah Istimewa Yogyakarta	1408-312
Kaliwungu, Kantor Kepala Desa		Kantor Kepala Desa	08°06'14.43" S 112°01'44.71" T	Tulungagung, Jawa Timur	1507-633
Kalooran, RS		Rumah Sakit Umum	01°10'43.62" U 124°34'16.55" T	Minahasa Selatan, Sulawesi Utara	2417-113
Kalteng Kantor Cabang Kuala Kapuas, Bank		Kantor Bank	03°00'31.58" S 114°23'20.62" T	Kapuas, Kalimantan Tengah	1712-444
Kalteng Kantor Cabang Nanga Bulik, Bank		Kantor Bank	02°11'26.39" S 111°26'43.21" T	Lamandau, Kalimantan Tengah	1513-442
Kalteng Kantor Cabang Sukamara, Bank		Kantor Bank	02°42'50.89" S 111°10'09.18" T	Sukamara, Kalimantan Tengah	1513-132
Kamal Muara, GOR		Arena Atletik dan Olah Raga	06°05'50.15" S 106°43'19.61" T	Kota Administrasi Jakarta Utara, DKI Jakarta	1209-434
Kamal Muara, Kantor Lurah		Kantor Lurah	06°05'53.00" S 106°42'50.90" T	Kota Administrasi Jakarta Utara, DKI Jakarta	1209-434
Kamal Muara, Stadion		Stadion/ Tribun/ Bangunan Olah Raga	06°05'45.54" S 106°43'19.61" T	Kota Administrasi Jakarta Utara, DKI Jakarta	1209-434
Kambitin, Kantor Kepala Desa		Kantor Kepala Desa	02°04'40.86" S 115°20'50.82" T	Barito Timur, Kalimantan Tengah	1713-643
Kameloh Baru, Kantor Lurah		Kantor Lurah	02°16'52.46" S 114°02'11.78" T	Kota Palangkaraya, Kalimantan Tengah	1713-413
Kamenti Dua, Jembatan		Jembatan	01°10'29.12" U 125°01'50.84" T	Minahasa, Sulawesi Utara	2417-213
Kamenti Satu, Jembatan		Jembatan	01°10'00.13" U 125°01'40.57" T	Minahasa, Sulawesi Utara	2417-213

DAFTAR NAMA RUPABUMI

NAMA RUPABUMI	NAMA LAIN	UNSUR RUPABUMI	KOORDINAT	WILAYAH ADMINISTRASI	NOMOR LEMBAR PETA
Kamipang, Kantor Camat		Kantor Camat	02°13'55.33" S 113°27'12.38" T	Katingan, Kalimantan Tengah	1613-542
Kampung, Kantor Lurah		Kantor Kepala Desa	07°50'05.78" S 110°41'50.19" T	Gunungkidul, Daerah Istimewa Yogyakarta	1408-314
Kampungbesar Kota, Kantor Lurah		Kantor Lurah	00°22'12.07" S 102°32'42.45" T	Indragiri Hulu, Riau	0915-513
Kampungbesar Seberang, Kantor Lurah		Kantor Lurah	00°22'10.12" S 102°32'57.11" T	Indragiri Hulu, Riau	0915-513
Kampungdagang, Kantor Lurah		Kantor Lurah	00°22'07.71" S 102°31'50.34" T	Indragiri Hulu, Riau	0915-513
Kanaan, Kantor Lurah		Kantor Lurah	00°07'48.70" U 117°27'28.92" T	Kota Bontang, Kalimantan Timur	1916-124
Kanamit Jaya, Kantor Kepala Desa		Kantor Kepala Desa	02°55'21.83" S 114°09'18.42" T	Pulang Pisau, Kalimantan Tengah	1713-112
Kanamit Jaya, Posyandu		Posyandu	02°55'21.40" S 114°09'18.38" T	Pulang Pisau, Kalimantan Tengah	1713-112
Kanarakan, Kantor Lurah		Kantor Lurah	01°53'10.55" S 113°45'51.73" T	Kota Palangkaraya, Kalimantan Tengah	1614-321
Kandat, Kantor Camat		Kantor Camat	07°56'01.66" S 112°01'52.96" T	Kediri, Jawa Timur	1508-311
Kandris, Kantor Kepala Desa		Kantor Kepala Desa	02°10'30.83" S 115°15'14.06" T	Barito Timur, Kalimantan Tengah	1713-641
Kanigoro, Kantor Lurah		Kantor Kepala Desa	08°05'19.01" S 110°31'12.60" T	Gunungkidul, Daerah Istimewa Yogyakarta	1407-633
Kanisius Bambanglipuro, SMP	SMP Kanisius Ganjuran	Pendidikan Menengah Pertama	07°55'35.96" S 110°19'19.41" T	Bantul, Daerah Istimewa Yogyakarta	1408-221
Kanisius Gayam, SD		Pendidikan Dasar	07°47'51.17" S 110°22'40.67" T	Kota Yogyakarta, Daerah Istimewa Yogyakarta	1408-224
Kanisius Kumendaman, SD		Pendidikan Dasar	07°48'50.28" S 110°21'39.27" T	Kota Yogyakarta, Daerah Istimewa Yogyakarta	1408-223
Kanisius Wirobrajan 1, SD		Pendidikan Dasar	07°48'00.60" S 110°21'08.20" T	Kota Yogyakarta, Daerah Istimewa Yogyakarta	1408-223
Kanisius Wirobrajan 1, TK		Pendidikan Anak Usia Dini	07°48'00.62" S 110°21'07.94" T	Kota Yogyakarta, Daerah Istimewa Yogyakarta	1408-223
Kanisius Wonosari, SMP		Pendidikan Menengah Pertama	07°58'15.03" S 110°36'23.89" T	Gunungkidul, Daerah Istimewa Yogyakarta	1408-311
Kantan Atas, Kantor Kepala Desa		Kantor Kepala Desa	02°59'55.00" S 114°04'28.14" T	Pulang Pisau, Kalimantan Tengah	1713-111
Kantan Dalam, Kantor Kepala Desa		Kantor Kepala Desa	03°00'11.16" S 114°05'56.96" T	Pulang Pisau, Kalimantan Tengah	1712-433

DAFTAR NAMA RUPABUMI

NAMA RUPABUMI	NAMA LAIN	UNSUR RUPABUMI	KOORDINAT	WILAYAH ADMINISTRASI	NOMOR LEMBAR PETA
Kantan Muara, Kantor Kepala Desa		Kantor Kepala Desa	03°00'43.13" S 114°07'08.33" T	Pulang Pisau, Kalimantan Tengah	1712-433
Kantor Badan Kepegawaian Diktat Daerah Kabupaten Minahasa, Kantor		Kantor Pemerintah Lainnya	01°19'07.08" U 124°54'37.34" T	Minahasa, Sulawesi Utara	2417-142
Kantor Dinas Pengendalian Penduduk, Keluarga Berencana dan Pemberdayaan Perempuan dan Perlindungan Anak Kabupaten Barito Utara, Kantor		Kantor Pemerintah Lainnya	00°57'30.40" S 114°53'47.26" T	Barito Utara, Kalimantan Tengah	1715-222
Kantor Dinas Perhubungan Kabupaten Barito Utara, Kantor		Kantor Pemerintah Lainnya	00°56'39.39" S 114°54'17.95" T	Barito Utara, Kalimantan Tengah	1715-222
Kantor Dinas Pertanian, Perternakan dan Perkebunan Kabupaten Minahasa, Kantor		Kantor Pemerintah Lainnya	01°19'07.77" U 124°54'32.49" T	Minahasa, Sulawesi Utara	2417-142
Kapuas Barat, Kantor Camat	Kantor Kecamatan Kapuas Barat	Kantor Camat	02°49'13.89" S 114°20'55.38" T	Kapuas, Kalimantan Tengah	1713-123
Kapuas Hilir, Kantor Camat	Kantor Kecamatan Kapuas Hilir	Kantor Camat	03°00'32.02" S 114°24'44.59" T	Kapuas, Kalimantan Tengah	1712-444
Kapuas Kuala, Kantor Camat	Kantor Kecamatan Kapuas Kuala	Kantor Camat	03°16'58.60" S 114°18'34.99" T	Kapuas, Kalimantan Tengah	1712-423
Kapuas Tengah, Kantor Camat	Kantor Kecamatan Kapuas Tengah	Kantor Camat	01°21'24.36" S 114°21'41.38" T	Kapuas, Kalimantan Tengah	1714-423
Kapuas, Kantor Bupati		Kantor Bupati	02°57'54.05" S 114°24'57.96" T	Kapuas, Kalimantan Tengah	1713-122
Kapuas, MA Negeri		Pendidikan Menengah Umum	03°00'19.12" S 114°23'11.91" T	Kapuas, Kalimantan Tengah	1712-444
Kapuk Muara, Kantor Lurah		Kantor Lurah	06°08'14.14" S 106°45'50.23" T	Kota Administrasi Jakarta Utara, DKI Jakarta	1209-441
Karang Anyar, Kantor Lurah		Kantor Lurah	06°09'21.05" S 106°49'43.97" T	Kota Administrasi Jakarta Pusat, DKI Jakarta	1209-441
Karang Langit, Kantor Kepala Desa		Kantor Kepala Desa	02°01'33.56" S 115°10'23.56" T	Barito Timur, Kalimantan Tengah	1713-634
Karang Taruna Desa Air Dua, Kantor		Gedung/ Bangunan	02°22'52.58" S 111°09'19.26" T	Sukamara, Kalimantan Tengah	1513-412
Karang Taruna Nibung Terjun, Bengkel		Gedung/ Bangunan	02°14'33.70" S 111°05'37.90" T	Sukamara, Kalimantan Tengah	1513-431

DAFTAR NAMA RUPABUMI

NAMA RUPABUMI	NAMA LAIN	UNSUR RUPABUMI	KOORDINAT	WILAYAH ADMINISTRASI	NOMOR LEMBAR PETA
Karangan, Kantor Camat		Kantor Camat	01°18'59.85" U 117°38'43.65" T	Kutai Timur, Kalimantan Timur	1917-232
Karangasem, Kantor Lurah		Kantor Kepala Desa	08°00'14.47" S 110°45'10.55" T	Gunungkidul, Daerah Istimewa Yogyakarta	1407-643
Karangawen, Kantor Lurah		Kantor Kepala Desa	08°08'56.18" S 110°44'12.95" T	Gunungkidul, Daerah Istimewa Yogyakarta	1407-632
Karangbesuki, Kantor Lurah		Kantor Lurah	07°57'41.52" S 112°36'19.72" T	Kota Malang, Jawa Timur	1608-111
Karangduwet, Kantor Lurah		Kantor Kepala Desa	08°00'19.90" S 110°30'13.77" T	Gunungkidul, Daerah Istimewa Yogyakarta	1407-633
Karanggayam, Kantor Kepala Desa		Kantor Kepala Desa	08°05'13.04" S 112°01'57.44" T	Blitar, Jawa Timur	1507-633
Karanggondang, Kantor Kepala Desa		Kantor Kepala Desa	08°01'38.90" S 112°02'09.46" T	Blitar, Jawa Timur	1507-633
Karangketug, Kantor Lurah		Kantor Lurah	07°37'45.99" S 112°52'41.87" T	Kota Pasuruan, Jawa Timur	1608-142
Karangmojo Margaluhur, SMP		Pendidikan Menengah Pertama	07°53'44.71" S 110°41'21.68" T	Gunungkidul, Daerah Istimewa Yogyakarta	1408-312
Karangmojo, Kantor Lurah		Kantor Kepala Desa	07°57'27.20" S 110°41'28.55" T	Gunungkidul, Daerah Istimewa Yogyakarta	1408-312
Karangmojo, Kantor Panewu		Kantor Camat	07°57'08.68" S 110°40'35.06" T	Gunungkidul, Daerah Istimewa Yogyakarta	1408-312
Karangparanje, Pantai		Pariwisata/Rekreasi Pantai	07°40'56.07" S 107°47'36.43" T	Garut, Jawa Barat	1208-341
Karangrejek 1, SD Negeri		Pendidikan Dasar	07°59'11.01" S 110°35'46.87" T	Gunungkidul, Daerah Istimewa Yogyakarta	1408-311
Karangrejek, Kantor Lurah		Kantor Kepala Desa	07°59'12.51" S 110°35'44.50" T	Gunungkidul, Daerah Istimewa Yogyakarta	1408-311
Karangsari, Kantor Kepala Desa		Kantor Kepala Desa	08°08'02.93" S 112°01'37.21" T	Tulungagung, Jawa Timur	1507-631
Karangsari, Kantor Lurah		Kantor Kepala Desa	07°52'04.12" S 110°45'37.12" T	Gunungkidul, Daerah Istimewa Yogyakarta	1408-323
Karantengah, Kantor Lurah		Kantor Kepala Desa	07°55'16.98" S 110°36'20.23" T	Gunungkidul, Daerah Istimewa Yogyakarta	1408-311
Karangwaru, Kantor Lurah		Kantor Lurah	07°46'20.24" S 110°21'52.50" T	Kota Yogyakarta, Daerah Istimewa Yogyakarta	1408-223

DAFTAR NAMA RUPABUMI

NAMA RUPABUMI	NAMA LAIN	UNSUR RUPABUMI	KOORDINAT	WILAYAH ADMINISTRASI	NOMOR LEMBAR PETA
Karangwuluh, Kantor Lurah		Kantor Kepala Desa	07°52'19.70" S 110°03'29.30" T	Kulon Progo, Daerah Istimewa Yogyakarta	1408-213
Karangwuluh, SD Negeri		Pendidikan Dasar	07°52'21.31" S 110°03'28.53" T	Kulon Progo, Daerah Istimewa Yogyakarta	1408-213
Karangwuni, Kantor Lurah		Kantor Kepala Desa	07°54'48.13" S 110°05'40.61" T	Kulon Progo, Daerah Istimewa Yogyakarta	1408-211
Karangwuni, SD Negeri		Pendidikan Dasar	07°54'49.12" S 110°05'42.53" T	Kulon Progo, Daerah Istimewa Yogyakarta	1408-211
Karatung, Puskesmas		Pusk-esmas/ Puskesmas Pembantu	04°43'41.35" U 127°05'03.89" T	Kepulauan Talaud, Sulawesi Utara	2520-613
Kardinah, RSUD		Rumah Sakit Umum	06°53'06.76" S 109°08'05.73" T	Kota Tegal, Jawa Tengah	1309-312
Karet Kuningan, Kantor Lurah		Kantor Lurah	06°13'07.20" S 106°49'29.99" T	Kota Administrasi Jakarta Selatan, DKI Jakarta	1209-441
Karet Semanggi, Kantor Lurah		Kantor Lurah	06°13'32.66" S 106°49'16.58" T	Kota Administrasi Jakarta Selatan, DKI Jakarta	1209-441
Karet, Kantor Lurah		Kantor Lurah	06°12'39.00" S 106°49'33.64" T	Kota Administrasi Jakarta Selatan, DKI Jakarta	1209-441
Kartika, TK		Pendidikan Anak Usia Dini	03°02'41.10" S 114°06'20.40" T	Pulang Pisau, Kalimantan Tengah	1712-433
Kartini , TK		Pendidikan Anak Usia Dini	00°44'34.31" U 124°18'29.43" T	Kota Kotamobagu, Sulawesi Utara	2316-623
Kartini, Pondok Pengajian		Pendidikan Keagamaan	02°42'14.42" S 111°10'21.53" T	Sukamara, Kalimantan Tengah	1513-132
Karuing, Kantor Kepala Desa		Kantor Kepala Desa	02°22'24.26" S 113°23'37.74" T	Katingan, Kalimantan Tengah	1613-524
Karusen Janang, Kantor Camat		Kantor Camat	01°57'30.49" S 115°05'55.11" T	Barito Timur, Kalimantan Tengah	1714-311
Karyawan Bethesda, Koperasi		Kantor Keuangan Lainnya	01°19'36.72" U 124°50'17.09" T	Kota Tomohon, Sulawesi Utara	2417-141
Kasang Kumpeh, Kantor Kepala Desa		Kantor Kepala Desa	01°36'20.68" S 103°39'38.61" T	Muaro Jambi, Jambi	1014-134
Kasang Pudak, SD		Pendidikan Dasar	01°34'59.14" S 103°40'32.43" T	Muaro Jambi, Jambi	1014-134
Kasih Ibu, RS Ibu dan Anak		Rumah Sakit Khusus	06°52'55.50" S 109°08'09.09" T	Kota Tegal, Jawa Tengah	1309-312

DAFTAR NAMA RUPABUMI

NAMA RUPABUMI	NAMA LAIN	UNSUR RUPABUMI	KOORDINAT	WILAYAH ADMINISTRASI	NOMOR LEMBAR PETA
Kasihani, Kantor Panewu		Kantor Camat	07°49'42.69" S 110°20'41.19" T	Bantul, Daerah Istimewa Yogyakarta	1408-223
Kasongan 2, Puskesmas		Pusk-esmas/ Puskesmas Pembantu	01°52'48.93" S 113°25'23.03" T	Katingan, Kalimantan Tengah	1614-222
Kasongan Baru, Kantor Lurah		Kantor Lurah	01°54'56.99" S 113°22'55.25" T	Katingan, Kalimantan Tengah	1614-222
Kasongan Baru, Kantor PDAM		Kantor Perusahaan Air Minum	01°54'52.69" S 113°22'52.69" T	Katingan, Kalimantan Tengah	1614-222
Kasongan Lama, Kantor Lurah		Kantor Lurah	01°54'44.49" S 113°23'21.73" T	Katingan, Kalimantan Tengah	1614-222
Kasongan Seberang, Pusk-esmas Pembantu		Pusk-esmas/ Puskesmas Pembantu	01°54'14.02" S 113°23'19.78" T	Katingan, Kalimantan Tengah	1614-222
Kasongan, Kantor Pos		Kantor Pos	01°54'44.72" S 113°23'13.05" T	Katingan, Kalimantan Tengah	1614-222
Katedral, Gereja	Santa Maria Pelindung Diangkat Ke Surga, De Kerk van Onze Lieve Vrouwe ten Hemelopneming	Gereja	06°10'09.28" S 106°49'59.10" T	Kota Administrasi Jakarta Pusat, DKI Jakarta	1209-441
Katingan Tengah, Kantor Camat		Kantor Camat	01°27'23.89" S 113°05'40.75" T	Katingan, Kalimantan Tengah	1614-511
Katingan, Kantor Bupati	Sekretariat Daerah Kabupaten Katingan	Kantor Bupati	01°52'51.43" S 113°23'56.42" T	Katingan, Kalimantan Tengah	1614-222
Katinggolan, Kantor Lurah		Kantor Lurah	01°18'07.13" U 124°54'43.87" T	Minahasa, Sulawesi Utara	2417-142
Katolik Bunda Kristus Lahendong, Gereja		Gereja	01°16'32.77" U 124°49'13.36" T	Kota Tomohon, Sulawesi Utara	2417-141
Katolik De La Salle, Universitas		Pendidikan Tinggi	01°30'17.81" U 124°52'21.74" T	Kota Manado, Sulawesi Utara	2417-421
Katolik Hati Kudus Yesus Pugeran, Gereja	Gereja Pugeran	Gereja	07°48'58.85" S 110°21'23.10" T	Kota Yogyakarta, Daerah Istimewa Yogyakarta	1408-223
Katolik Hati Kudus Yesus, Gereja		Gereja	01°19'16.92" U 124°50'16.44" T	Kota Tomohon, Sulawesi Utara	2417-141
Katolik Kauditan, Gereja		Gereja	01°24'41.92" U 125°05'21.68" T	Minahasa Utara, Sulawesi Utara	2417-233
Katolik Kebangkitan Kristus Kinilow, Gereja		Gereja	01°21'39.05" U 124°49'55.19" T	Kota Tomohon, Sulawesi Utara	2417-141
Katolik Labotan, Gereja		Gereja	00°49'50.35" U 123°47'25.90" T	Bolaang Mongondow, Sulawesi Utara	2316-541

DAFTAR NAMA RUPABUMI

NAMA RUPABUMI	NAMA LAIN	UNSUR RUPABUMI	KOORDINAT	WILAYAH ADMINISTRASI	NOMOR LEMBAR PETA
Katolik Paroki Roh Kudus Tomohon, Gereja		Gereja	01°18'56.47" U 124°50'41.26" T	Kota Tomohon, Sulawesi Utara	2417-141
Katolik Santa Maria diangkat ke Surga, Gereja		Gereja	01°24'54.68" U 124°45'02.28" T	Minahasa, Sulawesi Utara	2417-143
Katolik Santa Maria Ratu Damai, Gereja		Gereja	01°18'06.51" U 124°50'06.03" T	Kota Tomohon, Sulawesi Utara	2417-141
Katolik Santa Perawan Maria di Angkat ke Surga, Gereja		Gereja	01°20'22.24" U 124°52'51.79" T	Kota Tomohon, Sulawesi Utara	2417-142
Katolik Santa Perawan Maria Lourdes Promasan, Gereja		Gereja	07°39'57.63" S 110°14'04.94" T	Kulon Progo, Daerah Istimewa Yogyakarta	1408-232
Katolik Santa Rosa De Lima, Gereja		Gereja	01°18'30.57" U 124°54'42.66" T	Minahasa, Sulawesi Utara	2417-142
Katolik Santo Agustinus Wangurer, Gereja		Gereja	01°26'25.97" U 125°08'26.44" T	Kota Bitung, Sulawesi Utara	2417-234
Katolik Santo Don Bosco Balai Riam, Gereja		Gereja	02°19'53.16" S 111°09'36.53" T	Sukamara, Kalimantan Tengah	1513-414
Katolik Santo Paulus Pinokalan, Gereja		Gereja	01°26'58.43" U 125°07'22.71" T	Kota Bitung, Sulawesi Utara	2417-233
Katolik Santo Petrus, Gereja		Gereja	02°42'47.11" S 111°10'12.51" T	Sukamara, Kalimantan Tengah	1513-132
Katolik Santu Petrus, Gereja		Gereja	01°24'45.35" U 124°49'29.20" T	Minahasa, Sulawesi Utara	2417-143
Katolik St Petrus dan St Paulus, Gereja		Gereja	01°24'51.79" U 124°51'43.32" T	Minahasa, Sulawesi Utara	2417-143
Katolik St. Louis 1, SMA		Pendidikan Menengah Umum	07°16'49.86" S 112°44'35.71" T	Kota Surabaya, Jawa Timur	1608-414
Katolik St. Petrus Dan Paulus, Gereja		Gereja	07°45'21.18" S 110°14'34.04" T	Sleman, Daerah Istimewa Yogyakarta	1408-214
Katolik Sta. Theresia Kanak-Kanak Yesus Stasi, Gereja		Gereja	01°35'18.27" U 125°07'33.38" T	Minahasa Utara, Sulawesi Utara	2417-512
Katolik Stasi Santo Yosep, Gereja		Gereja	02°45'07.05" S 111°10'04.60" T	Sukamara, Kalimantan Tengah	1513-114
Katongan, Kantor Lurah		Kantor Kepala Desa	07°51'46.65" S 110°38'08.26" T	Gunungkidul, Daerah Istimewa Yogyakarta	1408-314
Kaubun, Kantor Camat		Kantor Camat	01°04'57.16" U 117°51'16.26" T	Kutai Timur, Kalimantan Timur	1917-221
Kauditan, Puskesmas		Pusk-esmas/ Puskesmas Pembantu	01°23'49.30" U 125°02'58.07" T	Minahasa Utara, Sulawesi Utara	2417-233
Kauneran, Jembatan		Jembatan	01°15'20.84" U 124°46'30.42" T	Minahasa, Sulawesi Utara	2417-141
Kawangkoan, Kantor Pos		Kantor Pos	01°12'14.16" U 124°47'19.88" T	Minahasa, Sulawesi Utara	2417-123

DAFTAR NAMA RUPABUMI

NAMA RUPABUMI	NAMA LAIN	UNSUR RUPABUMI	KOORDINAT	WILAYAH ADMINISTRASI	NOMOR LEMBAR PETA
Kayen, Kantor Camat		Kantor Camat	06°53'23.57" S 110°59'22.51" T	Pati, Jawa Tengah	1409-322
Kayen, RSUD		Rumah Sakit Umum	06°53'41.08" S 110°59'08.26" T	Pati, Jawa Tengah	1409-322
Kayu Batu, Kantor Kepala Desa		Kantor Kepala Desa	00°21'20.01" S 116°24'05.94" T	Kutai Kartanegara, Kalimantan Timur	1815-524
Kayuatu Wangko, Jembatan		Jembatan	01°07'57.29" U 125°00'51.87" T	Minahasa, Sulawesi Utara	2417-213
Kayuatu, Jembatan		Jembatan	01°05'58.95" U 124°58'26.16" T	Minahasa, Sulawesi Utara	2417-122
Kebagusan, Kantor Lurah		Kantor Lurah	06°18'47.59" S 106°49'47.66" T	Kota Administrasi Jakarta Selatan, DKI Jakarta	1209-423
Kebayoran Baru, Gelanggang Remaja		Arena Atletik dan Olah Raga	06°15'33.39" S 106°47'28.81" T	Kota Administrasi Jakarta Selatan, DKI Jakarta	1209-423
Kebayoran Baru, Kantor Camat		Kantor Camat	06°14'24.25" S 106°47'18.93" T	Kota Administrasi Jakarta Selatan, DKI Jakarta	1209-441
Kebayoran Lama Selatan, Kantor Lurah		Kantor Lurah	06°14'54.19" S 106°46'58.45" T	Kota Administrasi Jakarta Selatan, DKI Jakarta	1209-441
Kebayoran Lama Utara, Kantor Lurah		Kantor Lurah	06°14'30.20" S 106°46'52.28" T	Kota Administrasi Jakarta Selatan, DKI Jakarta	1209-441
Kebayoran Lama, Kantor Camat		Kantor Camat	06°14'58.13" S 106°46'42.88" T	Kota Administrasi Jakarta Selatan, DKI Jakarta	1209-441
Kebayoran Lama, RSUD		Rumah Sakit Umum	06°14'55.27" S 106°47'08.65" T	Kota Administrasi Jakarta Selatan, DKI Jakarta	1209-441
Kebersihan dan Pertamanan Kabupaten Barito Timur, Kantor		Kantor Pemerintah Lainnya	02°06'21.78" S 115°10'29.59" T	Barito Timur, Kalimantan Tengah	1713-634
Kebidanan Bunda Kotamobagu, Akademi		Pendidikan Tinggi	00°44'43.86" U 124°18'49.45" T	Kota Kotamobagu, Sulawesi Utara	2316-623
Kebon Baru, Kantor Lurah		Kantor Lurah	06°13'56.47" S 106°51'33.85" T	Kota Administrasi Jakarta Selatan, DKI Jakarta	1209-441
Kebon Jeruk, Kantor Lurah		Kantor Lurah	06°11'23.73" S 106°46'22.70" T	Kota Administrasi Jakarta Barat, DKI Jakarta	1209-441
Kebon Kacang, Kantor Lurah		Kantor Lurah	06°11'27.77" S 106°48'52.08" T	Kota Administrasi Jakarta Pusat, DKI Jakarta	1209-441
Kebon Kelapa, Kantor Lurah		Kantor Lurah	06°09'52.84" S 106°49'30.67" T	Kota Administrasi Jakarta Pusat, DKI Jakarta	1209-441
Kebon Sembilan, Kantor Kepala Desa		Kantor Kepala Desa	01°40'01.19" S 103°40'07.10" T	Muaro Jambi, Jambi	1014-132
Kebon Sirih, Kantor Lurah		Kantor Lurah	06°11'02.78" S 106°49'45.06" T	Kota Administrasi Jakarta Pusat, DKI Jakarta	1209-441
Kebonrejo, Kantor Lurah		Kantor Kepala Desa	07°52'49.30" S 110°04'17.45" T	Kulon Progo, Daerah Istimewa Yogyakarta	1408-211

DAFTAR NAMA RUPABUMI

NAMA RUPABUMI	NAMA LAIN	UNSUR RUPABUMI	KOORDINAT	WILAYAH ADMINISTRASI	NOMOR LEMBAR PETA
Kebonrejo, SD Negeri		Pendidikan Dasar	07°52'47.80" S 110°04'17.95" T	Kulon Progo, Daerah Istimewa Yogyakarta	1408-211
Kebonturi, Kantor Kepala Desa		Kantor Kepala Desa	06°45'28.96" S 111°11'01.05" T	Pati, Jawa Tengah	1509-114
Kebonwaris, Kantor Kepala Desa		Kantor Kepala Desa	07°38'33.09" S 112°42'41.32" T	Pasuruan, Jawa Timur	1608-132
Kebun Agung, Kantor Kepala Desa		Kantor Kepala Desa	02°22'28.69" S 111°54'24.33" T	Kotawaringin Barat, Kalimantan Tengah	1513-524
Kecamatan Bintauna, KUA		Kantor Pemerintah Lainnya	00°52'43.33" U 123°33'07.68" T	Bolaang Mongondow Utara, Sulawesi Utara	2316-533
Kecamatan Ciracas, Gelanggang Remaja		Arena Atletik dan Olah Raga	06°20'20.88" S 106°52'56.62" T	Kota Administrasi Jakarta Timur, DKI Jakarta	1209-424
Kecamatan Dusun Timur, KUA		Kantor Pemerintah Lainnya	02°06'57.68" S 115°10'00.45" T	Barito Timur, Kalimantan Tengah	1713-634
Kecamatan Murung, KUA		Kantor Pemerintah Lainnya	00°37'03.45" S 114°34'02.46" T	Murung Raya, Kalimantan Tengah	1715-233
Kecamatan Pinogaluman, KUA		Kantor Pemerintah Lainnya	00°55'18.47" U 123°08'18.97" T	Bolaang Mongondow Utara, Sulawesi Utara	2316-434
Kecamatan Ranowulu, KUA		Kantor Pemerintah Lainnya	01°27'44.06" U 125°07'20.69" T	Kota Bitung, Sulawesi Utara	2417-233
Kecamatan Sang Tombol-ang, KUA		Kantor Pemerintah Lainnya	00°50'24.29" U 123°49'44.27" T	Bolaang Mongondow, Sulawesi Utara	2316-541
Kecamatan Sebangau Kuala, KUA		Kantor Pemerintah Lainnya	02°56'08.20" S 113°50'16.72" T	Pulang Pisau, Kalimantan Tengah	1613-321
Kecamatan Sukamara, KUA		Kantor Pemerintah Lainnya	02°43'31.39" S 111°10'05.86" T	Sukamara, Kalimantan Tengah	1513-132
Kecamatan Teweh Tengah, KUA		Kantor Pemerintah Lainnya	00°57'43.04" S 114°53'44.84" T	Barito Utara, Kalimantan Tengah	1715-222
Kecap Tambolinas, Pabrik		Industri Manufaktur	01°24'53.25" U 124°50'32.86" T	Minahasa, Sulawesi Utara	2417-143
Kedalon, Kantor Kepala Desa		Kantor Kepala Desa	06°43'06.83" S 111°13'43.04" T	Pati, Jawa Tengah	1509-132
Kedang Ipil, Kantor Kepala Desa		Kantor Kepala Desa	00°24'18.47" S 116°38'21.00" T	Kutai Kartanegara, Kalimantan Timur	1815-612

DAFTAR NAMA RUPABUMI

NAMA RUPABUMI	NAMA LAIN	UNSUR RUPABUMI	KOORDINAT	WILAYAH ADMINISTRASI	NOMOR LEMBAR PETA
Kedang Murung, Kantor Kepala Desa		Kantor Kepala Desa	00°17'04.06" S 116°35'34.82" T	Kutai Kartanegara, Kalimantan Timur	1815-613
Kediri, Kantor Wali Kota		Kantor Wali Kota	07°48'45.04" S 112°00'51.05" T	Kota Kediri, Jawa Timur	1508-313
Kedondong, Masjid	Masjid Sunan Kalijaga	Masjid	07°43'25.53" S 110°13'09.71" T	Kulon Progo, Daerah Istimewa Yogyakarta	1408-232
Kedonganan, Pantai		Pariwisata/Rekreasi Pantai	08°45'38.94" S 115°10'09.08" T	Badung, Bali	1707-314
Kedulan, Candi		Candi	07°44'33.32" S 110°28'11.11" T	Sleman, Daerah Istimewa Yogyakarta	1408-242
Kedungkeris, Kantor Lurah		Kantor Kepala Desa	07°54'25.65" S 110°36'53.33" T	Gunungkidul, Daerah Istimewa Yogyakarta	1408-311
Kedungpoh, Kantor Lurah		Kantor Kepala Desa	07°52'12.79" S 110°37'20.85" T	Gunungkidul, Daerah Istimewa Yogyakarta	1408-313
Kedungrejo, Kantor Kepala Desa		Kantor Kepala Desa	07°31'17.34" S 111°39'44.99" T	Madiun, Jawa Timur	1508-234
Kejaksaaan Negeri Barito Utara, Kantor		Kantor Lembaga Negara	00°57'41.02" S 114°53'36.01" T	Barito Utara, Kalimantan Tengah	1715-222
Kejaksaaan Negeri Bitung, Gedung		Kantor Lembaga Negara	01°26'39.18" U 125°11'06.35" T	Kota Bitung, Sulawesi Utara	2417-234
Kejaksaaan Negeri Kabupaten Barito Timur, Kantor		Kantor Lembaga Negara	02°10'16.50" S 115°13'30.09" T	Barito Timur, Kalimantan Tengah	1713-632
Kejaksaaan Negeri Nanga Bulik, Kantor		Kantor Lembaga Negara	02°11'24.85" S 111°25'15.13" T	Lamandau, Kalimantan Tengah	1513-442
Kejambon 1, SD Negeri		Pendidikan Dasar	06°52'57.47" S 109°08'29.06" T	Kota Tegal, Jawa Tengah	1309-312
Kejambon 2, SD Negeri		Pendidikan Dasar	06°52'24.53" S 109°08'30.19" T	Kota Tegal, Jawa Tengah	1309-314
Kejambon 5, SD Negeri		Pendidikan Dasar	06°52'35.69" S 109°08'37.11" T	Kota Tegal, Jawa Tengah	1309-312
Kejambon 6, SD Negeri		Pendidikan Dasar	06°52'34.48" S 109°08'36.68" T	Kota Tegal, Jawa Tengah	1309-312
Kelas 2B Bitung, Lapas		Lembaga Pemas-yarakatan	01°27'52.73" U 125°07'22.67" T	Kota Bitung, Sulawesi Utara	2417-233
Kelayang, Kantor Camat		Kantor Camat	00°27'45.00" S 102°07'28.36" T	Indragiri Hulu, Riau	0915-411
Kelekat, Kantor Kepala Desa		Kantor Kepala Desa	00°12'31.04" U 116°18'22.90" T	Kutai Kartanegara, Kalimantan Timur	1816-223

DAFTAR NAMA RUPABUMI

NAMA RUPABUMI	NAMA LAIN	UNSUR RUPABUMI	KOORDINAT	WILAYAH ADMINISTRASI	NOMOR LEMBAR PETA
Kelor, Kantor Lurah		Kantor Kepala Desa	07°57'22.69" S 110°39'32.08" T	Gunungkidul, Daerah Istimewa Yogyakarta	1408-312
Keluarga Sehat, RS		Rumah Sakit Umum	06°45'36.92" S 111°00'51.97" T	Pati, Jawa Tengah	1509-113
Kelurahan Mendawai, Poskesdes		Fasilitas Kesehatan Lainnya	02°42'58.46" S 111°10'20.45" T	Sukamara, Kalimantan Tengah	1513-132
Kelurahan Padang, Poskesdes		Fasilitas Kesehatan Lainnya	02°42'14.25" S 111°10'35.98" T	Sukamara, Kalimantan Tengah	1513-132
Kelurahan Padang, Puskesmas Pembantu		Puskesmas/ Puskesmas Pembantu	02°42'02.13" S 111°10'26.02" T	Sukamara, Kalimantan Tengah	1513-132
Kelurahan Pendang, Kantor Lurah		Kantor Lurah	01°30'38.53" S 114°52'18.37" T	Barito Selatan, Kalimantan Tengah	1714-243
Kema, Puskesmas		Puskesmas/ Puskesmas Pembantu	01°22'06.75" U 125°04'28.06" T	Minahasa Utara, Sulawesi Utara	2417-231
Kemadang, Kantor Lurah		Kantor Kepala Desa	08°05'34.33" S 110°34'13.41" T	Gunungkidul, Daerah Istimewa Yogyakarta	1407-633
Kemandungan 1, SD Negeri		Pendidikan Dasar	06°52'13.13" S 109°07'14.42" T	Kota Tegal, Jawa Tengah	1309-313
Kemandungan 3, SD Negeri		Pendidikan Dasar	06°52'11.67" S 109°07'14.82" T	Kota Tegal, Jawa Tengah	1309-313
Kemayoran, Kantor Camat		Kantor Camat	06°09'22.96" S 106°51'50.04" T	Kota Administrasi Jakarta Pusat, DKI Jakarta	1209-441
Kemayoran, RSUD		Rumah Sakit Umum	06°09'24.11" S 106°51'49.62" T	Kota Administrasi Jakarta Pusat, DKI Jakarta	1209-441
Kembang Janggut, Kantor Camat		Kantor Camat	00°08'50.64" U 116°21'54.81" T	Kutai Kartanegara, Kalimantan Timur	1816-223
Kembang Melati, TK		Pendidikan Anak Usia Dini	00°42'44.33" U 124°19'21.72" T	Kota Kotamobagu, Sulawesi Utara	2316-623
Kembang, Kantor Kepala Desa		Kantor Kepala Desa	06°26'59.97" S 111°01'36.89" T	Pati, Jawa Tengah	1509-411
Kembangharum, Kantor Lurah		Kantor Lurah	00°21'23.94" S 102°17'38.08" T	Indragiri Hulu, Riau	0915-423
Kembar Dua, Gedung	Bale Panyawangan Diorama Purwakarta	Gedung/Bangunan	06°33'09.83" S 107°26'44.96" T	Purwakarta, Jawa Barat	1209-244

DAFTAR NAMA RUPABUMI

NAMA RUPABUMI	NAMA LAIN	UNSUR RUPABUMI	KOORDINAT	WILAYAH ADMINISTRASI	NOMOR LEMBAR PETA
Kementerian Agama Kabupaten Bantul, Kantor		Kantor Menteri/ Kementerian-an/LPNK	07°53'35.58" S 110°20'12.27" T	Bantul, Daerah Istimewa Yogyakarta	1408-221
Kementerian Agama Kabupaten Barito Timur, Kantor		Kantor Menteri/ Kementerian-an/LPNK	02°05'13.94" S 115°08'37.43" T	Barito Timur, Kalimantan Tengah	1713-634
Kementerian Agama Kabupaten Bolaang Mongondow Utara, Kantor		Kantor Pemerintah Lainnya	00°54'20.83" U 123°16'11.14" T	Bolaang Mongondow Utara, Sulawesi Utara	2316-443
Kementerian Agama Lamandau, Kantor		Kantor Menteri/ Kementerian-an/LPNK	02°10'59.31" S 111°25'33.30" T	Lamandau, Kalimantan Tengah	1513-442
Kementerian Informasi Dan Informatika Muarajambi, Kantor		Kantor Pemerintah Lainnya	01°38'08.79" S 103°40'30.86" T	Muaro Jambi, Jambi	1014-132
Kemiri, Kantor Lurah		Kantor Kepala Desa	08°04'09.59" S 110°34'34.27" T	Gunungkidul, Daerah Istimewa Yogyakarta	1407-633
Kenari, Kantor Lurah		Kantor Lurah	06°11'26.63" S 106°50'45.89" T	Kota Administrasi Jakarta Pusat, DKI Jakarta	1209-441
Kendahe, Puskesmas		Pusk-esmas/ Puskesmas Pembantu	03°41'14.33" U 125°24'02.96" T	Kepulauan Sangihe, Sulawesi Utara	2419-524
Kendis, Kantor Lurah		Kantor Lurah	01°18'15.26" U 124°54'50.81" T	Minahasa, Sulawesi Utara	2417-142
Kenohan, Kantor Camat		Kantor Camat	00°00'49.46" S 116°21'54.00" T	Kutai Kartanegara, Kalimantan Timur	1815-543
Kenongorejo, Kantor Kepala Desa		Kantor Kepala Desa	07°29'16.13" S 111°39'43.54" T	Madiun, Jawa Timur	1508-512
Kenteng, Kantor Lurah		Kantor Kepala Desa	07°59'16.78" S 110°45'09.75" T	Gunungkidul, Daerah Istimewa Yogyakarta	1408-321
Kepek, Kantor Lurah		Kantor Kepala Desa	07°58'10.73" S 110°35'41.67" T	Gunungkidul, Daerah Istimewa Yogyakarta	1408-311
Kepek, Kantor Lurah		Kantor Kepala Desa	08°03'26.39" S 110°30'48.93" T	Gunungkidul, Daerah Istimewa Yogyakarta	1407-633
Kepoh, Kantor Kepala Desa		Kantor Kepala Desa	06°40'26.95" S 111°06'13.41" T	Pati, Jawa Tengah	1509-131
Kepulauan Bangka Belitung, Kantor Gubernur		Kantor Gubernur	02°09'10.77" S 106°09'29.01" T	Kota Pangkal Pinang, Kepulauan Bangka Belitung	1113-632
Kepulauan Riau, Kantor Gubernur		Kantor Gubernur	00°52'34.37" U 104°26'42.30" T	Kepulauan Riau	1016-544

DAFTAR NAMA RUPABUMI

NAMA RUPABUMI	NAMA LAIN	UNSUR RUPABUMI	KOORDINAT	WILAYAH ADMINISTRASI	NOMOR LEMBAR PETA
Kepulauan Sangihe, Kantor Bupati		Kantor Bupati	03°36'44.02" U 125°29'58.80" T	Kepulauan Sangihe, Sulawesi Utara	2419-522
Kepulauan Siau Tagulandang Biaro, Kantor Bupati	Karangetang Mandolokang Kolokolo	Kantor Bupati	02°44'39.72" U 125°21'44.18" T	Kepulauan Siau Tagulandang Biaro, Sulawesi Utara	2418-523
Kepulauan Talaud, Kantor Bupati	Porodisa	Kantor Bupati	04°00'20.83" U 126°40'54.45" T	Kepulauan Talaud, Sulawesi Utara	2520-212
Keputran 1, SD Negeri		Pendidikan Dasar	07°48'20.16" S 110°21'54.54" T	Kota Yogyakarta, Daerah Istimewa Yogyakarta	1408-223
Kerajaan Saksi-saksi Yehuwa, Balai		Peribadatan/Sosial Lainnya	01°18'23.94" U 124°54'44.89" T	Minahasa, Sulawesi Utara	2417-142
Keraton Ratu Boko, Candi	Kompleks Candi Ratu Boko	Candi	07°46'09.80" S 110°29'18.70" T	Sleman, Daerah Istimewa Yogyakarta	1408-224
Keraya, Kantor Kepala Desa		Kantor Kepala Desa	02°59'45.01" S 111°32'18.50" T	Kotawaringin Barat, Kalimantan Tengah	1513-211
Kereng Bangkirai, Kantor Lurah		Kantor Lurah	02°17'42.74" S 113°54'52.04" T	Kota Palangkaraya, Kalimantan Tengah	1613-624
Kereng Pangi, Puskesmas		Puskesmas/Puskesmas Pembantu	01°53'57.05" S 113°17'48.83" T	Katingan, Kalimantan Tengah	1614-221
Kereta Karaton Ngayogyakarta, Museum		Museum	07°48'19.50" S 110°21'45.80" T	Kota Yogyakarta, Daerah Istimewa Yogyakarta	1408-223
Kerobokan, Pantai		Pariwisata/Rekreasi Pantai	08°04'53.76" S 115°07'07.29" T	Buleleng, Bali	1707-633
Kersana 4, SD Negeri		Pendidikan Dasar	06°55'15.74" S 108°51'53.20" T	Brebes, Jawa Tengah	1309-221
Kersik, Kantor Kepala Desa		Kantor Kepala Desa	00°03'09.50" S 117°29'18.51" T	Kutai Kartanegara, Kalimantan Timur	1915-444
Kertajati, Bandara	Bandara Majalengka	Pelabuhan Udara Internasional	06°39'06.28" S 108°09'27.67" T	Majalengka, Jawa Barat	1309-132
Keruing, Jalan		Jalan	03°00'25.47" S 114°23'08.87" T	Kapuas, Kalimantan Tengah	1712-444
Kesehatan Bantul, SMK		Pendidikan Menengah Umum	07°53'12.00" S 110°21'02.00" T	Bantul, Daerah Istimewa Yogyakarta	1408-221
Kesehatan Giri Handayani, SMK		Pendidikan Menengah Umum	07°57'15.22" S 110°35'37.51" T	Gunungkidul, Daerah Istimewa Yogyakarta	1408-311

DAFTAR NAMA RUPABUMI

NAMA RUPABUMI	NAMA LAIN	UNSUR RUPABUMI	KOORDINAT	WILAYAH ADMINISTRASI	NOMOR LEMBAR PETA
Kesehatan Nuzula Husada Srandakan, SMK		Pendidikan Menengah Umum	07°56'42.98" S 110°15'05.38" T	Bantul, Daerah Istimewa Yogyakarta	1408-221
Kesuma, Klinik		Fasilitas Kesehatan Lainnya	02°41'34.88" S 111°38'12.56" T	Kotawaringin Barat, Kalimantan Tengah	1513-232
Kesyahbandaran dan Otoritas Pelayaran Sukamara, Kantor	Kantor Syahbandar	Kantor Pemerintah Lainnya	02°43'02.98" S 111°09'54.00" T	Sukamara, Kalimantan Tengah	1513-132
Ketab, Kantor Kepala Desa		Kantor Kepala Desa	01°52'29.64" S 115°01'23.77" T	Barito Timur, Kalimantan Tengah	1714-313
Ketahanan Pangan Kelautan Dan Pertanian Provinsi DKI Jakarta, Kantor		Kantor Pemerintah Lainnya	06°09'01.02" S 106°50'08.38" T	Kota Administrasi Jakarta Pusat, DKI Jakarta	1209-441
Ketapang, Kantor Lurah		Kantor Lurah	07°45'10.16" S 113°10'49.39" T	Kota Probolinggo, Jawa Timur	1608-214
Ketawanglaok, Kantor Kepala Desa		Kantor Kepala Desa	07°03'08.57" S 113°41'13.06" T	Sumenep, Jawa Timur	1608-634
Ketitangwetan, Kantor Kepala Desa		Kantor Kepala Desa	06°42'41.73" S 111°11'23.72" T	Pati, Jawa Tengah	1509-132
Keturen, SD Negeri		Pendidikan Dasar	06°53'04.43" S 109°07'06.34" T	Kota Tegal, Jawa Tengah	1309-311
KGPM Syalom Imanuel, Gereja		Gereja	01°26'50.08" U 125°08'51.85" T	Kota Bitung, Sulawesi Utara	2417-234
KH. Ahmad Dahlan, Langgar		Masjid	07°48'15.14" S 110°21'38.62" T	Kota Yogyakarta, Daerah Istimewa Yogyakarta	1408-223
Ki Gede Sebayu, Jalan		Jalan	06°52'05.68" S 109°08'15.47" T	Kota Tegal, Jawa Tengah	1309-314
Ki Gede Sebayu, Pendopo		Teater Seni/ Konser/ Pameran/ Pertemuan	06°52'12.56" S 109°08'15.14" T	Kota Tegal, Jawa Tengah	1309-314
Kidul, Alun-alun	Alun-alun Selatan	Taman	07°48'42.52" S 110°21'47.67" T	Kota Yogyakarta, Daerah Istimewa Yogyakarta	1408-223
Kimpulan, Candi	Candi Pustakasala	Candi	07°41'18.16" S 110°24'55.38" T	Sleman, Daerah Istimewa Yogyakarta	1408-242
Kinabohutan, Permakaman		Pemukaman Bukan Umum	01°50'01.06" U 125°05'57.34" T	Minahasa Utara, Sulawesi Utara	2417-531
Kinabohutan, Puskesmas		Puskesmas/ Puskesmas Pembantu	01°50'00.10" U 125°05'39.97" T	Minahasa Utara, Sulawesi Utara	2417-531
Kinabuhutan, Kantor Kepala Desa		Kantor Kepala Desa	01°50'00.65" U 125°05'40.60" T	Minahasa Utara, Sulawesi Utara	2417-531

DAFTAR NAMA RUPABUMI

NAMA RUPABUMI	NAMA LAIN	UNSUR RUPABUMI	KOORDINAT	WILAYAH ADMINISTRASI	NOMOR LEMBAR PETA
Kinabuhutan, SD Negeri		Pendidikan Dasar	01°49'59.56" U 125°05'49.85" T	Minahasa Utara, Sulawesi Utara	2417-531
Kinar Dua, Jembatan		Jembatan	01°17'40.85" U 124°54'49.83" T	Minahasa, Sulawesi Utara	2417-142
Kiniar Satu, Jembatan		Jembatan	01°17'41.66" U 124°54'45.56" T	Minahasa, Sulawesi Utara	2417-142
Kiniar, Kantor Lurah		Kantor Lurah	01°17'32.65" U 124°54'51.06" T	Minahasa, Sulawesi Utara	2417-142
Kinilow, Kantor Lurah		Kantor Lurah	01°21'47.28" U 124°49'58.27" T	Kota Tomohon, Sulawesi Utara	2417-141
Kintelan 1, SD Negeri		Pendidikan Dasar	07°48'43.34" S 110°22'09.15" T	Kota Yogyakarta, Daerah Istimewa Yogyakarta	1408-223
Kinunang, Kantor Kepala Desa		Kantor Kepala Desa	01°40'09.83" U 125°09'21.46" T	Minahasa Utara, Sulawesi Utara	2417-514
Kinunang, Permakaman		Pemakaman Bukan Umum	01°40'11.76" U 125°09'18.71" T	Minahasa Utara, Sulawesi Utara	2417-514
Klakah, Kantor Camat		Kantor Camat	07°59'44.63" S 113°15'04.90" T	Lumajang, Jawa Timur	1608-221
Klampok, Kantor Kepala Desa		Kantor Kepala Desa	07°14'58.07" S 112°30'01.14" T	Gresik, Jawa Timur	1608-431
Klandasan Ilir, Kantor Lurah		Kantor Lurah	01°16'31.02" S 116°50'38.90" T	Kota Balikpapan, Kalimantan Timur	1814-623
Klandasan Ulu, Kantor Lurah		Kantor Lurah	01°16'39.88" S 116°49'59.61" T	Kota Balikpapan, Kalimantan Timur	1814-623
Klayusiwalan, Kantor Kepala Desa		Kantor Kepala Desa	06°43'20.91" S 111°12'03.77" T	Pati, Jawa Tengah	1509-132
Klinik Prodia, Laboratorium		Fasilitas Kesehatan Lainnya	02°12'54.52" S 113°55'29.93" T	Kota Palangkaraya, Kalimantan Tengah	1613-642
Klitren, Kantor Lurah		Kantor Lurah	07°46'53.76" S 110°23'12.23" T	Kota Yogyakarta, Daerah Istimewa Yogyakarta	1408-224
KNPI Rawamangun, Gedung		Gedung/Bangunan	06°11'27.96" S 106°53'27.01" T	Kota Administrasi Jakarta Timur, DKI Jakarta	1209-442
Kodim 0732 Sleman, Markas		Bangunan/Kantor Pertahanan Keamanan Lainnya	07°40'59.33" S 110°20'24.85" T	Sleman, Daerah Istimewa Yogyakarta	1408-241
Kodim 0734/Yogyakarta, Markas		Bangunan/Kantor Pertahanan Keamanan Lainnya	07°46'28.52" S 110°22'04.28" T	Kota Yogyakarta, Daerah Istimewa Yogyakarta	1408-223

DAFTAR NAMA RUPABUMI

NAMA RUPABUMI	NAMA LAIN	UNSUR RUPABUMI	KOORDINAT	WILAYAH ADMINISTRASI	NOMOR LEMBAR PETA
Koha, SMP Kristen		Pendidikan Menengah Pertama	01°24'58.56" U 124°45'03.40" T	Minahasa, Sulawesi Utara	2417-143
Koja, Kantor Camat		Kantor Camat	06°07'04.67" S 106°54'37.44" T	Kota Administrasi Jakarta Utara, DKI Jakarta	1209-444
Kolelok, Jembatan		Jembatan	01°03'33.26" U 124°55'34.37" T	Minahasa, Sulawesi Utara	2417-122
Kolomayan, Kantor Kepala Desa		Kantor Kepala Desa	08°03'30.49" S 112°01'29.39" T	Blitar, Jawa Timur	1507-633
Kolongan, Jembatan		Jembatan	01°14'18.23" U 125°02'44.83" T	Minahasa, Sulawesi Utara	2417-213
Kolongan, Kantor Hukum Tua		Kantor Kepala Desa	01°31'33.27" U 124°57'21.81" T	Minahasa Utara, Sulawesi Utara	2417-422
Kolongan, SD Katolik		Pendidikan Dasar	01°31'31.89" U 124°57'24.45" T	Minahasa Utara, Sulawesi Utara	2417-422
Kolongan, SD Negeri		Pendidikan Dasar	01°31'30.56" U 124°57'19.65" T	Minahasa Utara, Sulawesi Utara	2417-422
Komangan, Puskesmas		Pusk-esmas/ Puskesmas Pembantu	00°48'54.26" U 124°11'57.69" T	Bolaang Mongondow, Sulawesi Utara	2316-632
Kombeng, Kantor Camat		Kantor Camat	01°11'13.19" U 116°56'55.79" T	Kutai Timur, Kalimantan Timur	1817-324
Kombi, Jembatan		Jembatan	01°14'18.27" U 125°02'53.85" T	Minahasa, Sulawesi Utara	2417-213
Kombos, Puskesmas		Pusk-esmas/ Puskesmas Pembantu	01°29'43.51" U 124°51'41.02" T	Kota Manado, Sulawesi Utara	2417-143
Komisi Pemilihan Umum Kabupaten Bolaang Mongondow Utara, Kantor		Kantor Lembaga Negara	00°54'45.71" U 123°15'35.00" T	Bolaang Mongondow Utara, Sulawesi Utara	2316-443
Komisi Pemilihan Umum Kabupaten Murung Raya, Kantor		Kantor Lembaga Negara	00°37'33.72" S 114°33'23.04" T	Murung Raya, Kalimantan Tengah	1715-231
Komisi Pemilihan Umum Kota Bitung, Kantor		Kantor Lembaga Negara	01°26'05.66" U 125°06'58.79" T	Kota Bitung, Sulawesi Utara	2417-233
Komisi Pemilihan Umum Tomohon, Kantor		Kantor Lembaga Negara	01°20'11.53" U 124°50'11.91" T	Kota Tomohon, Sulawesi Utara	2417-141
Komite Nasional Pemuda Indonesia Sukamara, Kantor		Gedung/ Bangunan	02°43'32.86" S 111°10'08.71" T	Sukamara, Kalimantan Tengah	1513-132
Komodo, Bandara	Bandara Labuan Bajo	Pelabuhan Udara Domestik	08°29'19.75" S 119°53'14.06" T	Manggarai Barat, Nusa Tenggara Timur	2007-622

DAFTAR NAMA RUPABUMI

NAMA RUPABUMI	NAMA LAIN	UNSUR RUPABUMI	KOORDINAT	WILAYAH ADMINISTRASI	NOMOR LEMBAR PETA
KONI, GOR		Arena Atletik dan Olah Raga	02°41'16.96" S 111°37'50.63" T	Kotawaringin Barat, Kalimantan Tengah	1513-232
Kora-Kora, Jembatan		Jembatan	01°09'14.77" U 125°01'30.85" T	Minahasa, Sulawesi Utara	2417-213
Koramil 05 Sleman, Markas		Bangunan/Kantor Pertahanan Keamanan Lainnya	07°43'11.65" S 110°21'19.30" T	Sleman, Daerah Istimewa Yogyakarta	1408-241
Koramil, Taman		Taman	02°42'28.00" S 111°10'19.50" T	Sukamara, Kalimantan Tengah	1513-132
Korem 072/Pamungkas, Markas		Bangunan/Kantor Pertahanan Keamanan Lainnya	07°47'55.04" S 110°21'49.43" T	Kota Yogyakarta, Daerah Istimewa Yogyakarta	1408-223
Kosgoro Kayawu, SMP		Pendidikan Menengah Pertama	01°19'51.48" U 124°48'31.08" T	Kota Tomohon, Sulawesi Utara	2417-141
Kota Bangun, Kantor Camat		Kantor Camat	00°15'55.47" S 116°35'28.98" T	Kutai Kartanegara, Kalimantan Timur	1815-613
Kota Bitung, Kantor DPRD		Kantor DPRD	01°26'51.38" U 125°11'02.56" T	Kota Bitung, Sulawesi Utara	2417-234
Kota Karang, Kantor Kepala Desa		Kantor Kepala Desa	01°35'11.76" S 103°41'03.93" T	Muaro Jambi, Jambi	1014-134
Kota Karang, Kantor Kepala Desa		Kantor Kepala Desa	01°34'04.35" S 103°41'09.99" T	Muaro Jambi, Jambi	1014-134
Kota Kotamobagu, RSUD		Rumah Sakit Umum	00°42'27.97" U 124°18'23.43" T	Kota Kotamobagu, Sulawesi Utara	2316-623
Kota Palangka Raya, RSUD		Rumah Sakit Umum	02°16'51.83" S 114°00'49.35" T	Kota Palangkaraya, Kalimantan Tengah	1713-413
Kota Tegal, Puskesmas		Fasilitas Kesehatan Lainnya	06°51'30.68" S 109°08'53.66" T	Kota Tegal, Jawa Tengah	1309-314
Kota Tomohon, Galeri Museum		Museum	01°19'31.11" U 124°50'29.98" T	Kota Tomohon, Sulawesi Utara	2417-141
Kota, Kantor Camat		Kantor Camat	07°49'02.12" S 112°01'47.97" T	Kota Kediri, Jawa Timur	1508-313
Kotabaru, Kantor Lurah		Kantor Lurah	07°47'11.13" S 110°22'39.89" T	Kota Yogyakarta, Daerah Istimewa Yogyakarta	1408-224
Kotabunan, Puskesmas		Pusk-esmas/Puskesmas Pembantu	00°48'41.22" U 124°39'20.62" T	Bolaang Mongondow Timur, Sulawesi Utara	2416-432

DAFTAR NAMA RUPABUMI

NAMA RUPABUMI	NAMA LAIN	UNSUR RUPABUMI	KOORDINAT	WILAYAH ADMINISTRASI	NOMOR LEMBAR PETA
Kotagede, Kantor Mantri Pamong Praja		Kantor Camat	07°49'04.10" S 110°23'43.41" T	Kota Yogyakarta, Daerah Istimewa Yogyakarta	1408-224
Kotam, Kantor Kepala Desa		Kantor Kepala Desa	01°56'47.13" S 115°21'12.62" T	Barito Timur, Kalimantan Tengah	1714-321
Kotamobagu, Kantor Walikota		Kantor Wali Kota	00°44'35.83" U 124°18'44.62" T	Kota Kotamobagu, Sulawesi Utara	2316-623
Kotamobagu, SMA Kristen		Pendidikan Menengah Umum	00°44'30.98" U 124°18'53.95" T	Kota Kotamobagu, Sulawesi Utara	2316-623
Kotamobagu, SMP Kristen		Pendidikan Menengah Pertama	00°44'33.53" U 124°18'53.65" T	Kota Kotamobagu, Sulawesi Utara	2316-623
Kotawaringin Barat, Kantor Bupati		Kantor Bupati	02°41'31.46" S 111°38'03.83" T	Kotawaringin Barat, Kalimantan Tengah	1513-232
Kotobangon, Puskesmas		Pusk-esmas/ Puskesmas Pembantu	00°44'14.97" U 124°19'51.42" T	Kota Kotamobagu, Sulawesi Utara	2316-623
Koya, Puskesmas		Pusk-esmas/ Puskesmas Pembantu	01°17'18.38" U 124°53'29.73" T	Minahasa, Sulawesi Utara	2417-142
Kramat Jati, RSUD		Rumah Sakit Umum	06°17'13.04" S 106°51'44.28" T	Kota Administrasi Jakarta Timur, DKI Jakarta	1209-423
Kramat Pela, Kantor Lurah		Kantor Lurah	06°14'41.83" S 106°47'26.05" T	Kota Administrasi Jakarta Selatan, DKI Jakarta	1209-441
Krapyakrejo, Kantor Lurah		Kantor Lurah	07°38'48.74" S 112°52'48.71" T	Kota Pasuruan, Jawa Timur	1608-142
Kraton 1, SD		Pendidikan Dasar	06°51'59.91" S 109°07'30.95" T	Kota Tegal, Jawa Tengah	1309-314
Kraton 2, SD		Pendidikan Dasar	06°52'00.70" S 109°07'30.83" T	Kota Tegal, Jawa Tengah	1309-314
Kraton 3, SD		Pendidikan Dasar	06°51'49.25" S 109°07'38.72" T	Kota Tegal, Jawa Tengah	1309-314
Kraton 5, SD		Pendidikan Dasar	06°52'01.34" S 109°07'30.31" T	Kota Tegal, Jawa Tengah	1309-314
Kraton 6, SD		Pendidikan Dasar	06°51'35.92" S 109°07'33.25" T	Kota Tegal, Jawa Tengah	1309-314
Kraton Sokotunggal, Masjid	Masjid Sokotunggal	Masjid	07°48'37.50" S 110°21'37.60" T	Kota Yogyakarta, Daerah Istimewa Yogyakarta	1408-223
Kraton, Kantor Mantri Pamong Praja		Kantor Camat	07°48'21.63" S 110°21'46.65" T	Kota Yogyakarta, Daerah Istimewa Yogyakarta	1408-223
Kretek, Kantor Panewu		Kantor Camat	07°58'20.30" S 110°19'06.60" T	Bantul, Daerah Istimewa Yogyakarta	1408-221
Kricak, Kantor Lurah		Kantor Lurah	07°46'27.40" S 110°21'34.44" T	Kota Yogyakarta, Daerah Istimewa Yogyakarta	1408-223

DAFTAR NAMA RUPABUMI

NAMA RUPABUMI	NAMA LAIN	UNSUR RUPABUMI	KOORDINAT	WILAYAH ADMINISTRASI	NOMOR LEMBAR PETA
Kridosono, Stadion		Stadion/ Tribun/ Bangunan Olah Raga	07°47'15.90" S 110°22'27.51" T	Kota Yogyakarta, Daerah Istimewa Yogyakarta	1408-223
Kristal Kraton Yogyakarta, Museum		Museum	07°48'27.56" S 110°21'52.42" T	Kota Yogyakarta, Daerah Istimewa Yogyakarta	1408-223
Kristen Jawa Wates, Gereja		Gereja	07°51'24.10" S 110°09'31.20" T	Kulon Progo, Daerah Istimewa Yogyakarta	1408-214
Kristen Kauditan 1, Permakaman		Pemakaman Bukan Umum	01°23'11.54" U 125°05'07.68" T	Minahasa Utara, Sulawesi Utara	2417-233
Kristen Tayu, RS		Rumah Sakit Umum	06°32'40.05" S 111°02'59.67" T	Pati, Jawa Tengah	1509-133
Ksitigarbha Bodhisatva, Vihara	Patung Seribu	Vihara	00°54'14.55" U 104°32'23.96" T	Kota Tanjung Pinang, Kepulauan Riau	1016-633
Kuala Buntong, Jembatan		Jembatan	01°26'42.60" U 124°45'25.61" T	Minahasa, Sulawesi Utara	2417-143
Kuala Pembuang Satu, Kantor Lurah		Kantor Lurah	03°22'21.73" S 112°33'01.78" T	Seruyan, Kalimantan Tengah	1612-413
Kuala Ranorepet, Jembatan		Jembatan	01°27'14.27" U 124°45'51.25" T	Minahasa, Sulawesi Utara	2417-143
Kualacenaku, Kantor Camat		Kantor Camat	00°26'55.01" S 102°40'13.51" T	Indragiri Hulu, Riau	0915-512
Kualanamu, Bandara		Pelabuhan Udara Internasional	03°38'10.64" U 098°52'47.25" T	Deli Serdang, Sumatera Utara	0619-624
Kuaro, Kantor Camat		Kantor Camat	01°48'53.94" S 116°05'04.51" T	Paser, Kalimantan Timur	1814-213
Kuaro, Kantor Lurah		Kantor Lurah	01°49'14.35" S 116°05'00.89" T	Paser, Kalimantan Timur	1814-213
Kulur, Kantor Lurah		Kantor Kepala Desa	07°52'23.86" S 110°06'18.66" T	Kulon Progo, Daerah Istimewa Yogyakarta	1408-213
Kulur, SD Negeri		Pendidikan Dasar	07°52'23.75" S 110°06'18.06" T	Kulon Progo, Daerah Istimewa Yogyakarta	1408-213
Kulwaru, Kantor Lurah		Kantor Kepala Desa	07°53'51.54" S 110°07'30.15" T	Kulon Progo, Daerah Istimewa Yogyakarta	1408-212
Kuma, Puskesmas		Puskesmas/ Puskesmas Pembantu	03°34'20.53" U 125°34'23.87" T	Kepulauan Sangihe, Sulawesi Utara	2419-611
Kumai, Kantor Camat		Kantor Camat	02°44'14.53" S 111°43'23.26" T	Kotawaringin Barat, Kalimantan Tengah	1513-232
Kumpai Batu Bawah, Kantor Kepala Desa		Kantor Kepala Desa	02°45'11.65" S 111°32'52.25" T	Kotawaringin Barat, Kalimantan Tengah	1513-213

DAFTAR NAMA RUPABUMI

NAMA RUPABUMI	NAMA LAIN	UNSUR RUPABUMI	KOORDINAT	WILAYAH ADMINISTRASI	NOMOR LEMBAR PETA
Kumpat Ar Raudah, TPU		Pemaka- man Umum	02°42'35.28" S 111°10'16.82" T	Sukamara, Kalimantan Tengah	1513-132
Kumpat Kamboja, TPU		Pemaka- man Umum	02°43'09.35" S 111°10'19.48" T	Sukamara, Kalimantan Tengah	1513-132
Kumpeh Ulu, Kantor Camat		Kantor Camat	01°33'52.44" S 103°39'57.25" T	Muaro Jambi, Jambi	1014-134
Kumpeh Ulu, KUA		Kantor Pemerintah Lainnya	01°33'52.40" S 103°39'55.80" T	Muaro Jambi, Jambi	1014-134
Kumpeh Ulu, Pesantren		Pendidikan Keag- amaan	01°34'04.89" S 103°39'16.96" T	Muaro Jambi, Jambi	1014-134
Kumu, Jembatan		Jembatan	01°23'25.06" U 124°35'22.81" T	Minahasa, Sulawesi Utara	2417-133
Kunangan, Kantor Kepala Desa		Kantor Kepala Desa	01°32'46.71" S 103°38'16.18" T	Muaro Jambi, Jambi	1014-134
Kuning, Bundaran		Tugu/ Monumen/ Gapura	02°43'18.95" S 111°10'06.98" T	Sukamara, Kalimantan Tengah	1513-132
Kuningan Barat, Kantor Lurah		Kantor Lurah	06°14'12.24" S 106°49'14.22" T	Kota Administrasi Jakarta Selatan, DKI Jakarta	1209-441
Kuningan Timur, Kantor Lurah		Kantor Lurah	06°13'54.49" S 106°49'31.63" T	Kota Administrasi Jakarta Selatan, DKI Jakarta	1209-441
Kuniran, Kantor Kepala Desa		Kantor Kepala Desa	06°44'35.56" S 111°13'55.46" T	Pati, Jawa Tengah	1509-132
Kuntum Mekar, TK		Pendidikan Anak Usia Dini	00°45'36.53" U 124°19'04.23" T	Kota Kotamobagu, Sulawesi Utara	2316-641
Kuntum Melati, TK		Pendidikan Anak Usia Dini	00°42'56.45" U 124°19'32.49" T	Kota Kotamobagu, Sulawesi Utara	2316-623
Kuntum Seruni , TK		Pendidikan Anak Usia Dini	00°44'00.26" U 124°18'20.69" T	Kota Kotamobagu, Sulawesi Utara	2316-623
Kuntung, Koperasi Unit Desa		Kantor Keuangan Lainnya	01°15'12.77" U 124°47'03.03" T	Minahasa, Sulawesi Utara	2417-141
Kupang Baru, Kantor Kepala Desa		Kantor Kepala Desa	01°56'22.29" S 115°06'47.88" T	Barito Timur, Kalimantan Tengah	1714-311
Kupang Bersih, Kantor Kepala Desa		Kantor Kepala Desa	01°50'55.91" S 115°01'59.71" T	Barito Timur, Kalimantan Tengah	1714-313
Kurnia Wahab 1, Lapangan		Arena Atletik dan Olah Raga	02°43'58.53" S 111°09'50.04" T	Sukamara, Kalimantan Tengah	1513-132

DAFTAR NAMA RUPABUMI

NAMA RUPABUMI	NAMA LAIN	UNSUR RUPABUMI	KOORDINAT	WILAYAH ADMINISTRASI	NOMOR LEMBAR PETA
Kurnia Wahab 2, Lapangan		Arena Atletik dan Olah Raga	02°42'17.32" S 111°10'31.96" T	Sukamara, Kalimantan Tengah	1513-132
Kurun, Kantor Camat		Kantor Camat	01°06'14.24" S 113°50'31.72" T	Gunung Mas, Kalimantan Tengah	1614-643
Kusamba, Pantai		Pariwisata/Rekreasi Pantai	08°33'52.82" S 115°27'10.89" T	Klungkung, Bali	1707-344
Kusuma Bangsa, Taman Makam Pahlawan		Pemakaman Khusus	07°15'07.70" S 112°44'57.23" T	Bantul, Daerah Istimewa Yogyakarta	1608-414
Kusuma Negara, Taman Makam Pahlawan Nasional		Pemakaman Khusus	07°48'10.02" S 110°23'00.01" T	Kota Yogyakarta, Daerah Istimewa Yogyakarta	1408-224
Kuta, Pantai		Pariwisata/Rekreasi Pantai	08°43'06.92" S 115°10'07.18" T	Badung, Bali	1707-332
Kutai Barat, Kantor Bupati		Kantor Bupati	00°14'11.24" S 115°41'47.51" T	Kutai Barat, Kalimantan Timur	1815-432
Kutai Timur, Kantor Bupati		Kantor Bupati	00°31'32.36" U 117°36'29.08" T	Kutai Timur, Kalimantan Timur	1916-511
Kwartir Cabang Gerakan Pramuka Kota Tegal, Gedung	Sanggar Pramuka Kota Tegal	Gedung/Bangunan	06°51'27.79" S 109°07'46.79" T	Kota Tegal, Jawa Tengah	1309-314
Laboratorium Prawara, Klinik		Fasilitas Kesehatan Lainnya	01°26'22.58" U 125°08'03.53" T	Kota Bitung, Sulawesi Utara	2417-234
Labuansait, Pantai		Pariwisata/Rekreasi Pantai	08°48'21.08" S 115°06'46.39" T	Badung, Bali	1707-313
Labuhan, Kantor Kepala Desa		Kantor Kepala Desa	07°13'19.96" S 113°04'42.47" T	Sampang, Jawa Timur	1608-531
Lagan, Kantor Kepala Desa		Kantor Kepala Desa	01°58'08.94" S 115°07'52.79" T	Barito Timur, Kalimantan Tengah	1714-312
Lagoa, Kantor Lurah		Kantor Lurah	06°06'50.55" S 106°54'38.08" T	Kota Administrasi Jakarta Utara, DKI Jakarta	1209-444
Lalap, Kantor Kepala Desa		Kantor Kepala Desa	01°59'52.74" S 115°19'26.65" T	Barito Timur, Kalimantan Tengah	1714-321
Lamandau, Kantor Bupati		Kantor Bupati	02°11'06.64" S 111°25'35.19" T	Lamandau, Kalimantan Tengah	1513-442
Lamandau, Kantor Camat		Kantor Camat	01°53'36.10" S 111°19'06.03" T	Lamandau, Kalimantan Tengah	1514-121
Lamangka, Bendungan	Bendungan Fiona	Bendungan	02°35'37.13" S 121°24'55.08" T	Luwu Timur, Sulawesi Selatan	2113-344

DAFTAR NAMA RUPABUMI

NAMA RUPABUMI	NAMA LAIN	UNSUR RUPABUMI	KOORDINAT	WILAYAH ADMINISTRASI	NOMOR LEMBAR PETA
Lampeong, Kantor Kepala Desa		Kantor Kepala Desa	01°48'07.00" S 115°05'21.00" T	Barito Timur, Kalimantan Tengah	1714-313
Lampung, Kantor Gubernur		Kantor Gubernur	05°26'28.86" S 105°15'31.43" T	Kota Bandar Lampung, Lampung	1110-421
Langkai, Kantor Lurah		Kantor Lurah	02°13'49.56" S 113°55'18.83" T	Kota Palangkaraya, Kalimantan Tengah	1613-642
Lanjas, Kantor Lurah		Kantor Lurah	00°57'30.42" S 114°53'33.12" T	Barito Utara, Kalimantan Tengah	1715-222
Lansot, Kantor Lurah		Kantor Lurah	01°18'06.43" U 124°49'46.71" T	Kota Tomohon, Sulawesi Utara	2417-141
Lansot, Puskesmas		Pusk-esmas/ Puskesmas Pembantu	01°18'04.85" U 124°49'26.68" T	Kota Tomohon, Sulawesi Utara	2417-141
Larangan Dalam, Kantor Kepala Desa		Kantor Kepala Desa	07°07'06.56" S 113°33'08.93" T	Pamekasan, Jawa Timur	1608-633
Larangan Perreng, Kantor Kepala Desa		Kantor Kepala Desa	07°06'18.84" S 113°37'36.09" T	Sumenep, Jawa Timur	1608-634
Latihan Pendidikan Teknik GMIM Kaaten, Balai		Pendidikan/ Penelitian Lainnya	01°18'57.33" U 124°51'02.03" T	Kota Tomohon, Sulawesi Utara	2417-141
Laung Tuhup, Kantor Camat		Kantor Camat	00°35'51.39" S 114°43'51.52" T	Murung Raya, Kalimantan Tengah	1715-234
Lebak Bulus, Kantor Lurah		Kantor Lurah	06°18'16.40" S 106°47'03.83" T	Kota Administrasi Jakarta Selatan, DKI Jakarta	1209-423
Lebih, Pantai		Pariwisata/ Rekreasi Pantai	08°34'51.60" S 115°21'19.79" T	Gianyar, Bali	1707-343
Lebo, Kantor Kepala Desa		Kantor Kepala Desa	01°46'13.97" S 115°06'18.09" T	Barito Timur, Kalimantan Tengah	1714-313
Legian, Pantai		Pariwisata/ Rekreasi Pantai	08°42'08.98" S 115°09'50.43" T	Badung, Bali	1707-332
Leilem Dua, Jembatan		Jembatan	01°15'51.38" U 124°48'53.05" T	Minahasa, Sulawesi Utara	2417-141
Leilem Tiga, Jembatan		Jembatan	01°15'49.66" U 124°49'02.13" T	Minahasa, Sulawesi Utara	2417-141
Leilem, Jembatan		Jembatan	01°15'52.99" U 124°48'55.02" T	Minahasa, Sulawesi Utara	2417-141
Leilem, Kantor Hukum Tua		Kantor Kepala Desa	01°15'47.21" U 124°48'47.38" T	Minahasa, Sulawesi Utara	2417-141
Lembaga Pengembangan Tilawatil Quran Kabupaten Sukamara, Kantor		Kantor Pemerintah Lainnya	02°44'44.20" S 111°10'00.25" T	Sukamara, Kalimantan Tengah	1513-132

DAFTAR NAMA RUPABUMI

NAMA RUPABUMI	NAMA LAIN	UNSUR RUPABUMI	KOORDINAT	WILAYAH ADMINISTRASI	NOMOR LEMBAR PETA
Lembah Selatan, Kantor Camat		Kantor Camat	01°25'54.25" U 125°12'34.40" T	Kota Bitung, Sulawesi Utara	2417-234
Lembah Utara, Kantor Camat		Kantor Camat	01°27'09.42" U 125°14'49.64" T	Kota Bitung, Sulawesi Utara	2417-234
Lembu Putih, Taman Wisata		Pariwisata/ Rekreasi Budaya	08°23'31.00" S 115°17'04.70" T	Gianyar, Bali	1707-621
Lembuyan, Jembatan		Jembatan	01°20'19.24" U 124°50'09.07" T	Kota Tomohon, Sulawesi Utara	2417-141
Lempake, Kantor Lurah		Kantor Lurah	00°26'24.88" S 117°11'39.13" T	Kota Samarinda, Kalimantan Timur	1915-412
Lempuyangan, Masjid	Masjid Sulthoni	Masjid	07°47'35.10" S 110°22'29.30" T	Kota Yogyakarta, Daerah Istimewa Yogyakarta	1408-223
Lempuyangan, Stasiun		Stasiun Kereta Api	07°47'23.82" S 110°22'29.41" T	Kota Yogyakarta, Daerah Istimewa Yogyakarta	1408-223
Lempuyangwangi, SD Negeri		Pendidikan Dasar	07°47'45.00" S 110°22'20.30" T	Kota Yogyakarta, Daerah Istimewa Yogyakarta	1408-223
Lenggang, Kantor Kepala Desa		Kantor Kepala Desa	01°44'18.99" S 115°08'59.75" T	Barito Timur, Kalimantan Tengah	1714-332
Lengkong, Kantor Kepala Desa		Kantor Kepala Desa	06°42'32.51" S 111°12'58.06" T	Pati, Jawa Tengah	1509-132
Lenteng Agung, Kantor Lurah		Kantor Lurah	06°19'25.46" S 106°50'14.74" T	Kota Administrasi Jakarta Selatan, DKI Jakarta	1209-423
Lentera Harapan Tomohon, SD		Pendidikan Dasar	01°19'43.57" U 124°50'37.05" T	Kota Tomohon, Sulawesi Utara	2417-141
Lepang, Pantai		Pariwisata/ Rekreasi Pantai	08°34'28.83" S 115°23'04.09" T	Klungkung, Bali	1707-344
Libas, Kantor Kepala Desa		Kantor Kepala Desa	01°49'29.44" U 125°08'38.96" T	Minahasa Utara, Sulawesi Utara	2417-532
Libas, Permakaman		Pemaka- man Bukan Umum	01°49'28.02" U 125°08'40.80" T	Minahasa Utara, Sulawesi Utara	2417-532
Libas, Puskesmas		Pusk- esmas/ Puskesmas Pembantu	01°49'28.52" U 125°08'40.60" T	Minahasa Utara, Sulawesi Utara	2417-532
Lihunu, Kantor Kepala Desa		Kantor Kepala Desa	01°45'42.03" U 125°08'51.73" T	Minahasa Utara, Sulawesi Utara	2417-532
Lihunu, Permakaman		Pemaka- man Bukan Umum	01°45'31.58" U 125°08'54.09" T	Minahasa Utara, Sulawesi Utara	2417-532

DAFTAR NAMA RUPABUMI

NAMA RUPABUMI	NAMA LAIN	UNSUR RUPABUMI	KOORDINAT	WILAYAH ADMINISTRASI	NOMOR LEMBAR PETA
Lihunu, Puskesmas		Pusk-esmas/ Puskesmas Pembantu	01°45'38.20" U 125°08'50.05" T	Minahasa Utara, Sulawesi Utara	2417-532
Likupang Satu, Permakaman		Pemakaman Bukan Umum	01°39'33.85" U 125°05'18.43" T	Minahasa Utara, Sulawesi Utara	2417-513
Likupang Timur, SMP Kristen		Pendidikan Menengah Pertama	01°37'49.07" U 125°08'45.96" T	Minahasa Utara, Sulawesi Utara	2417-514
Likupang, Puskesmas		Pusk-esmas/ Puskesmas Pembantu	01°38'51.25" U 125°03'20.08" T	Minahasa Utara, Sulawesi Utara	2417-513
Linggang Bigung, Kantor Camat		Kantor Camat	00°08'30.16" S 115°37'24.53" T	Kutai Barat, Kalimantan Timur	1815-431
Lirik, Kantor Camat		Kantor Camat	00°18'43.10" S 102°18'35.02" T	Indragiri Hulu, Riau	0915-423
Lirung, Puskesmas		Pusk-esmas/ Puskesmas Pembantu	03°56'15.71" U 126°41'35.64" T	Kepulauan Talaud, Sulawesi Utara	2519-534
Lithang Makin, TPU		Pemakaman Umum	02°42'45.86" S 111°10'23.05" T	Sukamara, Kalimantan Tengah	1513-132
Loa Janan Ilir, Kantor Camat		Kantor Camat	00°34'32.16" S 117°06'49.06" T	Kota Samarinda, Kalimantan Timur	1915-133
Loa Janan, Kantor Camat		Kantor Camat	00°36'10.86" S 117°05'36.89" T	Kutai Kartanegara, Kalimantan Timur	1915-133
Loa Kulu, Kantor Camat		Kantor Camat	00°30'50.69" S 117°01'13.71" T	Kutai Kartanegara, Kalimantan Timur	1915-133
Lobbo, Puskesmas		Pusk-esmas/ Puskesmas Pembantu	04°16'38.35" U 126°43'00.68" T	Kepulauan Talaud, Sulawesi Utara	2520-232
Logandeng, Kantor Lurah		Kantor Kepala Desa	07°56'15.97" S 110°34'28.58" T	Gunungkidul, Daerah Istimewa Yogyakarta	1408-311
Lok Bahu, Kantor Lurah		Kantor Lurah	00°29'50.28" S 117°05'33.63" T	Kota Samarinda, Kalimantan Timur	1915-411
Lok Tuan, Kantor Lurah		Kantor Lurah	00°10'12.79" U 117°28'41.07" T	Kota Bontang, Kalimantan Timur	1916-124
Lokon Lokon, Jembatan		Jembatan	01°19'20.60" U 124°50'07.77" T	Kota Tomohon, Sulawesi Utara	2417-141
Lokon Mega Mendung, Penginapan		Hotel/Motel/Hostel/Losmen	01°21'14.82" U 124°49'48.96" T	Kota Tomohon, Sulawesi Utara	2417-141
Lolak, Puskesmas		Pusk-esmas/ Puskesmas Pembantu	00°52'11.11" U 124°00'24.31" T	Bolaang Mongondow, Sulawesi Utara	2316-631

DAFTAR NAMA RUPABUMI

NAMA RUPABUMI	NAMA LAIN	UNSUR RUPABUMI	KOORDINAT	WILAYAH ADMINISTRASI	NOMOR LEMBAR PETA
Lonceng Tua, Cagar Budaya		Pariwisata/ Rekreasi Budaya	01°41'33.27" S 112°45'05.33" T	Kotawaringin Timur, Kali- mantan Tengah	1614-141
Long Ikis, Kantor Camat		Kantor Camat	01°34'56.26" S 116°11'59.97" T	Paser, Kalimantan Timur	1814-234
Long Kali, Kantor Camat		Kantor Camat	01°31'39.33" S 116°17'58.75" T	Paser, Kalimantan Timur	1814-243
Long Kali, Kantor Lurah		Kantor Lurah	01°31'10.38" S 116°19'10.41" T	Paser, Kalimantan Timur	1814-243
Long Mesangat, Kantor Camat		Kantor Camat	00°34'19.47" U 116°43'18.04" T	Kutai Timur, Kalimantan Timur	1816-612
Lor, Alun-alun	Alun-alun Utara	Taman	07°48'14.39" S 110°21'52.02" T	Kota Yogyakarta, Daerah Istimewa Yogyakarta	1408-223
Lovina, Pantai		Pariwisata/ Rekreasi Pantai	08°09'33.39" S 115°01'32.37" T	Buleleng, Bali	1707-631
Luau Jawuk, Kantor Kepala Desa		Kantor Kepala Desa	01°54'28.00" S 115°07'29.00" T	Barito Timur, Kalimantan Tengah	1714-311
Lubukbatujaya, Kantor Camat		Kantor Camat	00°22'01.87" S 102°08'53.47" T	Indragiri Hulu, Riau	0915-414
Luhur Batukaru, Pura		Pura	08°22'19.34" S 115°06'09.30" T	Tabanan, Bali	1707-613
Lundo, Kantor Kepala Desa		Kantor Kepala Desa	06°46'16.36" S 111°11'56.52" T	Pati, Jawa Tengah	1509-114
Luwansa, Hotel		Hotel/Mo- tel/Hostel/ Losmen	02°13'34.55" S 113°53'58.93" T	Kota Palangkaraya, Kali- mantan Tengah	1613-642
Luwoo 2, Jembatan	Jembatan Luwoo II	Jembatan	00°18'40.40" U 123°36'42.20" T	Bolaang Mongondow Sela- tan, Sulawesi Utara	2316-231
Luwoo 3, Jembatan	Jembatan Luwoo III	Jembatan	00°18'36.29" U 123°36'41.95" T	Bolaang Mongondow Sela- tan, Sulawesi Utara	2316-231
Luwoo, Kantor Kepala Desa		Kantor Kepala Desa	00°18'38.80" U 123°36'39.95" T	Bolaang Mongondow Sela- tan, Sulawesi Utara	2316-231
Luwoo, Lapangan		Arena Atletik dan Olah Raga	00°18'37.51" U 123°36'39.85" T	Bolaang Mongondow Sela- tan, Sulawesi Utara	2316-231
Luwuk Kanan, Kantor Kepa- la Desa		Kantor Kepala Desa	01°58'44.08" S 113°25'48.77" T	Katingan, Kalimantan Tengah	1614-222
Luwuk Kanan, Pasar	Pasar Desa Luwuk Kanan	Pusat Per- dagangan Tradisional (Pasar Eceran/ Grosir/ Induk)	01°58'43.01" S 113°25'44.02" T	Katingan, Kalimantan Tengah	1614-222

DAFTAR NAMA RUPABUMI

NAMA RUPABUMI	NAMA LAIN	UNSUR RUPABUMI	KOORDINAT	WILAYAH ADMINISTRASI	NOMOR LEMBAR PETA
Ma'arif 2 Temon, SMK		Pendidikan Menengah Umum	07°52'56.19" S 110°02'48.75" T	Kulon Progo, Daerah Istimewa Yogyakarta	1408-211
Ma'arif Ngawen, SMK		Pendidikan Menengah Umum	07°48'51.96" S 110°43'27.01" T	Gunungkidul, Daerah Istimewa Yogyakarta	1408-314
Ma'arif Wonosari, SMK		Pendidikan Menengah Umum	07°58'10.55" S 110°35'44.83" T	Gunungkidul, Daerah Istimewa Yogyakarta	1408-311
Ma'mur Ni'mah, SD		Pendidikan Dasar	06°52'19.05" S 109°07'37.35" T	Kota Tegal, Jawa Tengah	1309-314
Maanar, Jembatan		Jembatan	01°19'32.36" U 124°45'39.63" T	Kota Tomohon, Sulawesi Utara	2417-141
Maarif, SD		Pendidikan Dasar	06°51'11.51" S 109°07'40.65" T	Kota Tegal, Jawa Tengah	1309-314
Mabung, Kantor Kepala Desa		Kantor Kepala Desa	07°34'08.37" S 112°01'55.32" T	Nganjuk, Jawa Timur	1508-333
Madidir Ure, Kantor Lurah		Kantor Lurah	01°26'40.45" U 125°10'19.37" T	Kota Bitung, Sulawesi Utara	2417-234
Madiun, Kantor Wali Kota		Kantor Wali Kota	07°37'29.01" S 111°31'14.83" T	Kota Madiun, Jawa Timur	1508-233
Maelang, Puskesmas		Pusk-esmas/ Puskesmas Pembantu	00°49'44.61" U 123°50'19.31" T	Bolaang Mongondow, Sulawesi Utara	2316-541
Maen, Kantor Kepala Desa		Kantor Kepala Desa	01°39'24.67" U 125°06'31.96" T	Minahasa Utara, Sulawesi Utara	2417-513
Maesa, Arena Pacuan Kuda		Arena Pacuan Kuda	01°10'56.05" U 124°47'48.90" T	Minahasa, Sulawesi Utara	2417-123
Magetan, Kantor Bupati		Kantor Bupati	07°39'23.20" S 111°19'46.20" T	Magetan, Jawa Timur	1508-141
Mahebang, Jembatan		Jembatan	01°04'59.07" U 124°57'39.09" T	Minahasa, Sulawesi Utara	2417-122
Mahkota, Losmen		Hotel/Motel/Hostel/Losmen	02°42'30.21" S 111°10'11.93" T	Sukamara, Kalimantan Tengah	1513-132
Mahwatu, Jembatan		Jembatan	01°21'07.40" U 124°49'47.66" T	Kota Tomohon, Sulawesi Utara	2417-141
Maimun Saleh, Bandara		Pelabuhan Udara Internasional	05°52'17.42" U 095°20'30.03" T	Kota Sabang, Aceh	0421-541
Makalehi, Puskesmas		Pusk-esmas/ Puskesmas Pembantu	02°44'08.69" U 125°09'44.23" T	Kepulauan Siau Tagulandang Biaro, Sulawesi Utara	2418-514

DAFTAR NAMA RUPABUMI

NAMA RUPABUMI	NAMA LAIN	UNSUR RUPABUMI	KOORDINAT	WILAYAH ADMINISTRASI	NOMOR LEMBAR PETA
Makalisung, Jembatan		Jembatan	01°20'01.88" U 124°44'38.31" T	Kota Tomohon, Sulawesi Utara	2417-132
Makam Kyai Mojo, Cagar Budaya		Pariwisata/ Rekreasi Budaya	01°18'50.93" U 124°55'44.37" T	Minahasa, Sulawesi Utara	2417-142
Makam Pahlawan Maria J.C. Walanda Maramis, Cagar Budaya		Pariwisata/ Rekreasi Budaya	01°28'49.60" U 124°54'19.26" T	Minahasa Utara, Sulawesi Utara	2417-144
Makam Tuanku Imam Bonjol, Cagar Budaya		Pariwisata/ Rekreasi Budaya	01°24'54.96" U 124°50'30.84" T	Minahasa, Sulawesi Utara	2417-143
Makin, Kelenteng		Kelenteng	02°42'40.37" S 111°10'13.27" T	Sukamara, Kalimantan Tengah	1513-132
Makunjung 1, SD Negeri		Pendidikan Dasar	00°40'45.58" S 114°50'17.21" T	Murung Raya, Kalimantan Tengah	1715-241
Malang, Kantor Bupati		Kantor Bupati	08°08'30.99" S 112°34'13.67" T	Malang, Jawa Timur	1607-431
Malintut, Kantor Kepala Desa		Kantor Kepala Desa	01°41'48.00" S 115°11'50.78" T	Barito Timur, Kalimantan Tengah	1714-332
Maluku Utara, Kantor Gubernur		Kantor Gubernur	00°45'20.85" U 127°36'35.25" T	Kota Tidore Kepulauan, Maluku Utara	2616-431
Maluku, Kantor Gubernur		Kantor Gubernur	03°41'39.61" S 128°10'57.55" T	Kota Ambon, Maluku	2612-232
Mampang Prapatan, Gelanggang Remaja		Arena Atletik dan Olah Raga	06°14'56.81" S 106°49'18.54" T	Kota Administrasi Jakarta Selatan, DKI Jakarta	1209-441
Mampang Prapatan, Kantor Camat		Kantor Camat	06°15'07.53" S 106°49'28.06" T	Kota Administrasi Jakarta Selatan, DKI Jakarta	1209-423
Mampang Prapatan, Kantor Lurah		Kantor Lurah	06°14'41.86" S 106°49'43.95" T	Kota Administrasi Jakarta Selatan, DKI Jakarta	1209-441
Manado, Kantor Walikota	Wenang	Kantor Wali Kota	01°29'03.88" U 124°50'57.16" T	Kota Manado, Sulawesi Utara	2417-143
Manajemen Informatika dan Komputer Multicom, Sekolah Tinggi		Pendidikan Tinggi	00°44'24.68" U 124°18'47.40" T	Kota Kotamobagu, Sulawesi Utara	2316-623
Manajemen Informatika dan Komputer Palangka Raya, Sekolah Tinggi		Pendidikan Tinggi	02°13'40.77" S 113°53'47.16" T	Kota Palangkaraya, Kalimantan Tengah	1613-642
Manalu, Puskesmas		Pusk-esmas/ Puskesmas Pembantu	03°31'24.67" U 125°37'07.30" T	Kepulauan Sangihe, Sulawesi Utara	2419-611
Manalusu, Pantai		Pariwisata/ Rekreasi Pantai	07°35'18.12" S 107°37'21.52" T	Garut, Jawa Barat	1208-333
Mandiri, Apotek		Fasilitas Kesehatan Lainnya	02°42'41.94" S 111°10'15.85" T	Sukamara, Kalimantan Tengah	1513-132

DAFTAR NAMA RUPABUMI

NAMA RUPABUMI	NAMA LAIN	UNSUR RUPABUMI	KOORDINAT	WILAYAH ADMINISTRASI	NOMOR LEMBAR PETA
Mandomai, Kantor Lurah		Kantor Lurah	02°49'07.56" S 114°21'13.37" T	Kapuas, Kalimantan Tengah	1713-123
Manduru , TK		Pendidikan Anak Usia Dini	00°43'02.40" U 124°19'08.66" T	Kota Kotamobagu, Sulawesi Utara	2316-623
Manembo-nembo, Kantor Lurah		Kantor Lurah	01°26'05.36" U 125°07'19.45" T	Kota Bitung, Sulawesi Utara	2417-233
Mangaran, Puskesmas		Pusk-esmas/ Puskesmas Pembantu	03°48'47.08" U 126°44'52.42" T	Kepulauan Talaud, Sulawesi Utara	2519-532
Mangga Dua Selatan, Kantor Lurah		Kantor Lurah	06°08'17.41" S 106°49'37.31" T	Kota Administrasi Jakarta Pusat, DKI Jakarta	1209-441
Manggarai Selatan, Kantor Lurah		Kantor Lurah	06°13'03.76" S 106°50'49.70" T	Kota Administrasi Jakarta Selatan, DKI Jakarta	1209-441
Manggarai, Kantor Lurah		Kantor Lurah	06°13'03.58" S 106°51'05.63" T	Kota Administrasi Jakarta Selatan, DKI Jakarta	1209-441
Mangkarap, Kantor Kepala Desa		Kantor Kepala Desa	02°06'02.38" S 115°12'08.28" T	Barito Timur, Kalimantan Tengah	1713-634
Mangkukusuman 1, SD Negeri		Pendidikan Dasar	06°52'17.41" S 109°08'15.65" T	Kota Tegal, Jawa Tengah	1309-314
Mangkukusuman 2, SD Negeri		Pendidikan Dasar	06°52'12.41" S 109°08'17.27" T	Kota Tegal, Jawa Tengah	1309-314
Mangkukusuman 3, SD Negeri		Pendidikan Dasar	06°51'58.98" S 109°08'16.95" T	Kota Tegal, Jawa Tengah	1309-314
Mangkukusuman 4, SD Negeri		Pendidikan Dasar	06°52'13.25" S 109°08'17.21" T	Kota Tegal, Jawa Tengah	1309-314
Mangkukusuman 5, SD Negeri		Pendidikan Dasar	06°52'18.60" S 109°08'16.12" T	Kota Tegal, Jawa Tengah	1309-314
Mangkukusuman 7, SD Negeri		Pendidikan Dasar	06°52'11.88" S 109°08'18.13" T	Kota Tegal, Jawa Tengah	1309-314
Mangkukusuman 8, SD Negeri		Pendidikan Dasar	06°52'19.92" S 109°08'15.13" T	Kota Tegal, Jawa Tengah	1309-314
Mangkukusuman 9, SD Negeri		Pendidikan Dasar	06°52'19.09" S 109°08'16.21" T	Kota Tegal, Jawa Tengah	1309-314
Mangunlegi, Kantor Kepala Desa		Kantor Kepala Desa	06°42'29.18" S 111°13'33.76" T	Pati, Jawa Tengah	1509-132
Manisharjo, Kantor Kepala Desa		Kantor Kepala Desa	07°29'49.61" S 111°11'14.28" T	Ngawi, Jawa Timur	1508-412
Manjang, Kantor Kepala Desa		Kantor Kepala Desa	06°46'29.96" S 111°14'31.45" T	Pati, Jawa Tengah	1509-114
Mantaren Dua, Kantor Kepala Desa		Kantor Kepala Desa	02°47'56.25" S 114°15'08.30" T	Pulang Pisau, Kalimantan Tengah	1713-123

DAFTAR NAMA RUPABUMI

NAMA RUPABUMI	NAMA LAIN	UNSUR RUPABUMI	KOORDINAT	WILAYAH ADMINISTRASI	NOMOR LEMBAR PETA
Mantingan, Kantor Kepala Desa		Kantor Kepala Desa	06°48'34.28" S 111°13'52.45" T	Pati, Jawa Tengah	1509-114
Mantrijeron, Kantor Lurah		Kantor Lurah	07°49'24.78" S 110°21'52.94" T	Kota Yogyakarta, Daerah Istimewa Yogyakarta	1408-223
Mantrijeron, Kantor Mantri Pamong Praja		Kantor Camat	07°49'14.96" S 110°21'41.79" T	Kota Yogyakarta, Daerah Istimewa Yogyakarta	1408-223
Manuhing Raya, Kantor Camat		Kantor Camat	01°09'31.78" S 113°19'29.06" T	Gunung Mas, Kalimantan Tengah	1614-541
Manuhing, Kantor Camat		Kantor Camat	01°21'48.00" S 113°22'42.00" T	Gunung Mas, Kalimantan Tengah	1614-524
Mapanget, Kantor Camat		Kantor Camat	01°30'28.97" U 124°54'30.50" T	Kota Manado, Sulawesi Utara	2417-422
Marang Kayu, Kantor Camat		Kantor Camat	00°06'46.16" S 117°25'50.06" T	Kutai Kartanegara, Kalimantan Timur	1915-444
Marang, Kantor Lurah		Kantor Lurah	02°03'44.88" S 113°47'42.99" T	Kota Palangkaraya, Kalimantan Tengah	1613-643
Margo Yuwono, Masjid		Masjid	07°48'41.26" S 110°21'53.14" T	Kota Yogyakarta, Daerah Istimewa Yogyakarta	1408-223
Margorejo, Kantor Kepala Desa		Kantor Kepala Desa	06°42'42.04" S 111°04'04.15" T	Pati, Jawa Tengah	1509-131
Margoyasan, SD Negeri		Pendidikan Dasar	07°48'09.20" S 110°22'41.35" T	Kota Yogyakarta, Daerah Istimewa Yogyakarta	1408-224
Margoyoso, Kantor Camat		Kantor Camat	06°36'10.09" S 111°03'10.28" T	Pati, Jawa Tengah	1509-133
Maria Immaculata Marsudirini, SMP	SMP Marsudirini	Pendidikan Menengah Pertama	07°48'09.38" S 110°22'08.85" T	Kota Yogyakarta, Daerah Istimewa Yogyakarta	1408-223
Marinsow, Kantor Kepala Desa		Kantor Kepala Desa	01°39'02.01" U 125°08'28.03" T	Minahasa Utara, Sulawesi Utara	2417-514
Marmoyo, Kantor Kepala Desa		Kantor Kepala Desa	07°24'02.27" S 112°09'07.01" T	Jombang, Jawa Timur	1508-612
Marore, Pelabuhan		Pelabuhan Laut	04°43'45.90" U 125°28'39.39" T	Kepulauan Sangihe, Sulawesi Utara	2420-524
Marore, Puskesmas		Pusk-esmas/ Puskesmas Pembantu	04°43'45.19" U 125°28'44.22" T	Kepulauan Sangihe, Sulawesi Utara	2420-524
Marunda, Kantor Lurah		Kantor Lurah	06°07'28.61" S 106°57'29.94" T	Kota Administrasi Jakarta Utara, DKI Jakarta	1209-444
Masceti, Pantai		Pariwisata/ Rekreasi Pantai	08°35'41.09" S 115°20'42.40" T	Gianyar, Bali	1707-343
Masehi Advent Hari Ketujuh Jemaat Bukit Moria, Gereja		Gereja	01°28'21.20" U 125°07'51.02" T	Kota Bitung, Sulawesi Utara	2417-234

DAFTAR NAMA RUPABUMI

NAMA RUPABUMI	NAMA LAIN	UNSUR RUPABUMI	KOORDINAT	WILAYAH ADMINISTRASI	NOMOR LEMBAR PETA
Masehi Advent Hari Ketujuh Jemaat Getsemani, Gereja		Gereja	01°26'26.64" U 125°06'55.96" T	Kota Bitung, Sulawesi Utara	2417-233
Masehi Advent Hari Ketujuh, Gereja		Gereja	01°18'21.28" U 124°54'39.56" T	Minahasa, Sulawesi Utara	2417-142
Masehi Advent Hari Ketujuh, Gereja		Gereja	01°24'01.22" U 124°53'06.28" T	Minahasa, Sulawesi Utara	2417-144
Masehi Advent Hari Ketujuh, Gereja		Gereja	01°20'52.65" U 124°50'00.65" T	Kota Tomohon, Sulawesi Utara	2417-141
Masehi Advent Nazaret, Gereja		Gereja	01°19'31.54" U 124°54'20.64" T	Minahasa, Sulawesi Utara	2417-142
Matani Satu, Puskesmas Pembantu		Pusk- esmas/ Puskesmas Pembantu	01°19'00.50" U 124°50'45.90" T	Kota Tomohon, Sulawesi Utara	2417-141
Matani Tiga, Kantor Lurah		Kantor Lurah	01°19'04.79" U 124°50'26.23" T	Kota Tomohon, Sulawesi Utara	2417-141
Matani, Puskesmas		Pusk- esmas/ Puskesmas Pembantu	01°18'39.49" U 124°50'48.88" T	Kota Tomohon, Sulawesi Utara	2417-141
Matarah, Kantor Kepala Desa		Kantor Kepala Desa	02°03'48.56" S 115°15'21.56" T	Barito Timur, Kalimantan Tengah	1713-643
Mataram Kotagede, Masjid	Masjid Ged- he Mataram	Masjid	07°49'45.59" S 110°23'53.27" T	Bantul, Daerah Istimewa Yogyakarta	1408-224
Matehem Leilem, Jembatan		Jembatan	01°15'42.38" U 124°48'45.23" T	Minahasa, Sulawesi Utara	2417-141
Matraman, Gelanggang Remaja		Arena Atletik dan Olah Raga	06°11'51.92" S 106°52'10.22" T	Kota Administrasi Jakarta Timur, DKI Jakarta	1209-441
Matraman, RSUD		Rumah Sakit Umum	06°12'22.55" S 106°51'57.74" T	Kota Administrasi Jakarta Timur, DKI Jakarta	1209-441
Matuari, Kantor Camat		Kantor Camat	01°26'02.05" U 125°06'49.09" T	Kota Bitung, Sulawesi Utara	2417-233
Mawar Sari, PAUD		Pendidikan Anak Usia Dini	00°45'12.16" U 124°18'44.36" T	Kota Kotamobagu, Sulawesi Utara	2316-641
Maweris, Jembatan		Jembatan	01°15'25.49" U 124°48'14.48" T	Minahasa, Sulawesi Utara	2417-141
Mbah Panggung, Permaka- man		Pemaka- man Bukan Umum	06°51'53.05" S 109°08'28.78" T	Kota Tegal, Jawa Tengah	1309-314
Medewi, Pantai		Pariwisata/ Rekreasi Pantai	08°25'10.47" S 114°48'18.76" T	Jembrana, Bali	1707-521
Meitha Lucy Tondano, TK		Pendidikan Anak Usia Dini	01°17'55.97" U 124°54'56.26" T	Minahasa, Sulawesi Utara	2417-142

DAFTAR NAMA RUPABUMI

NAMA RUPABUMI	NAMA LAIN	UNSUR RUPABUMI	KOORDINAT	WILAYAH ADMINISTRASI	NOMOR LEMBAR PETA
Mejayan, Kantor Camat		Kantor Camat	07°32'44.20" S 111°39'17.89" T	Madiun, Jawa Timur	1508-234
Mekar Jaya, Kantor Kepala Desa		Kantor Kepala Desa	02°54'53.29" S 113°48'28.39" T	Pulang Pisau, Kalimantan Tengah	1613-321
Mekar Sari, Kantor Lurah		Kantor Lurah	01°15'25.23" S 116°50'11.43" T	Kota Balikpapan, Kalimantan Timur	1814-623
Mekarti Jaya, Kantor Kepala Desa		Kantor Kepala Desa	02°27'48.64" S 111°43'31.53" T	Kotawaringin Barat, Kalimantan Tengah	1513-512
Melatup, Puskesmas Pembantu		Pusk-esmas/ Puskesmas Pembantu	02°10'46.77" S 111°04'41.55" T	Sukamara, Kalimantan Tengah	1513-431
Melawai, Kantor Lurah		Kantor Lurah	06°14'54.56" S 106°48'09.67" T	Kota Administrasi Jakarta Selatan, DKI Jakarta	1209-441
Melikan, Kantor Lurah		Kantor Kepala Desa	08°06'49.21" S 110°46'31.02" T	Gunungkidul, Daerah Istimewa Yogyakarta	1407-643
Melonguane, Puskesmas		Pusk-esmas/ Puskesmas Pembantu	04°00'01.53" U 126°40'42.02" T	Kepulauan Talaud, Sulawesi Utara	2520-212
Mendawai 1, SD Negeri		Pendidikan Dasar	02°42'36.12" S 111°10'14.32" T	Sukamara, Kalimantan Tengah	1513-132
Mendawai 2, SD Negeri		Pendidikan Dasar	02°42'53.70" S 111°10'03.22" T	Sukamara, Kalimantan Tengah	1513-132
Mendawai 3, SD Negeri		Pendidikan Dasar	02°42'35.95" S 111°10'24.43" T	Sukamara, Kalimantan Tengah	1513-132
Mendawai 4, SD Negeri		Pendidikan Dasar	02°43'05.65" S 111°09'59.35" T	Sukamara, Kalimantan Tengah	1513-132
Mendawai 5, SD Negeri		Pendidikan Dasar	02°42'36.56" S 111°10'25.87" T	Sukamara, Kalimantan Tengah	1513-132
Mendawai, Kantor Kepala Desa		Kantor Kepala Desa	02°59'46.17" S 113°16'07.82" T	Katingan, Kalimantan Tengah	1613-221
Mendawai, Kantor Lurah		Kantor Lurah	02°43'23.26" S 111°10'05.68" T	Sukamara, Kalimantan Tengah	1513-132
Mendawai, MI Negeri		Pendidikan Dasar	02°41'10.34" S 111°37'28.64" T	Kotawaringin Barat, Kalimantan Tengah	1513-231
Mendawai, Taman Baca		Perpustakaan	02°42'31.66" S 111°10'25.06" T	Sukamara, Kalimantan Tengah	1513-132
Mendiro, Kantor Kepala Desa		Kantor Kepala Desa	07°28'59.60" S 111°12'07.85" T	Ngawi, Jawa Timur	1508-412
Menteng Atas, Kantor Lurah		Kantor Lurah	06°13'18.70" S 106°50'17.94" T	Kota Administrasi Jakarta Selatan, DKI Jakarta	1209-441
Menteng Dalam, Kantor Lurah		Kantor Lurah	06°14'04.95" S 106°50'11.92" T	Kota Administrasi Jakarta Selatan, DKI Jakarta	1209-441

DAFTAR NAMA RUPABUMI

NAMA RUPABUMI	NAMA LAIN	UNSUR RUPABUMI	KOORDINAT	WILAYAH ADMINISTRASI	NOMOR LEMBAR PETA
Menteng, Kantor Camat		Kantor Camat	06°11'57.97" S 106°50'28.84" T	Kota Administrasi Jakarta Pusat, DKI Jakarta	1209-441
Menteng, Kantor Lurah		Kantor Lurah	02°13'11.02" S 113°53'44.97" T	Kota Palangkaraya, Kalimantan Tengah	1613-642
Menteng, Kantor Lurah		Kantor Lurah	06°12'13.82" S 106°50'40.58" T	Kota Administrasi Jakarta Pusat, DKI Jakarta	1209-441
Menthobi Raya, Kantor Camat		Kantor Camat	02°02'59.09" S 111°36'56.65" T	Lamandau, Kalimantan Tengah	1513-533
Merdeka, Gedung		Gedung/ Bangunan	06°55'16.11" S 107°36'33.17" T	Kota Bandung, Jawa Barat	1209-311
Merdeka, Istana	Istana Gambir	Kantor Presiden	06°10'12.47" S 106°49'26.98" T	Kota Administrasi Jakarta Pusat, DKI Jakarta	1209-441
Mergangsan, Kantor Mantri Pamong Praja		Kantor Camat	07°49'03.76" S 110°22'24.07" T	Kota Yogyakarta, Daerah Istimewa Yogyakarta	1408-223
Mertelu, Kantor Lurah		Kantor Kepala Desa	07°50'08.91" S 110°36'24.71" T	Gunungkidul, Daerah Istimewa Yogyakarta	1408-313
Mesjid, Kantor Lurah		Kantor Lurah	00°31'06.27" S 117°08'51.76" T	Kota Samarinda, Kalimantan Timur	1915-134
Meyambanga, Jembatan		Jembatan	00°19'26.66" U 123°33'05.09" T	Bolaang Mongondow Selatan, Sulawesi Utara	2316-231
Miangas, Puskesmas		Pusk-esmas/ Puskesmas Pembantu	05°33'03.69" U 126°34'49.18" T	Kepulauan Talaud, Sulawesi Utara	2521-511
Michaela, PAUD		Pendidikan Anak Usia Dini	01°15'45.69" U 124°48'47.09" T	Minahasa, Sulawesi Utara	2417-141
Miftahul Huda, Masjid		Masjid	02°15'31.12" S 111°31'59.42" T	Lamandau, Kalimantan Tengah	1513-513
Miftahul Jannah Jambi Luar Kota, TK		Pendidikan Anak Usia Dini	01°35'03.40" S 103°32'33.50" T	Muaro Jambi, Jambi	1014-133
Miftahul Khair, Masjid		Masjid	02°42'51.85" S 111°10'21.88" T	Sukamara, Kalimantan Tengah	1513-132
Miftahul Ulum Tegalsari, MI		Pendidikan Dasar	06°51'06.78" S 109°07'14.89" T	Kota Tegal, Jawa Tengah	1309-313
Miftahul Ulum, MI		Pendidikan Dasar	06°52'34.67" S 109°06'50.04" T	Kota Tegal, Jawa Tengah	1309-311
Miftahulhuda, Masjid		Masjid	02°57'47.62" S 114°05'30.53" T	Pulang Pisau, Kalimantan Tengah	1713-111
Miftahussalam, Masjid		Masjid	02°55'48.83" S 114°20'56.93" T	Kapuas, Kalimantan Tengah	1713-121
Mihing Raya, Kantor Camat	Mihing Manasa	Kantor Camat	01°21'48.38" S 113°55'06.17" T	Gunung Mas, Kalimantan Tengah	1614-624
Milangodaa, Lapangan		Arena Atletik dan Olah Raga	00°19'20.25" U 123°43'26.95" T	Bolaang Mongondow Selatan, Sulawesi Utara	2316-232

DAFTAR NAMA RUPABUMI

NAMA RUPABUMI	NAMA LAIN	UNSUR RUPABUMI	KOORDINAT	WILAYAH ADMINISTRASI	NOMOR LEMBAR PETA
Milangodaa, SMP Negeri		Pendidikan Menengah Pertama	00°19'36.33" U 123°43'18.72" T	Bolaang Mongondow Selatan, Sulawesi Utara	2316-232
Minahasa Selatan, Kantor Bupati		Kantor Bupati	01°12'46.76" U 124°35'49.87" T	Minahasa Selatan, Sulawesi Utara	2417-113
Minahasa Tenggara, Kantor Bupati		Kantor Bupati	01°03'49.72" U 124°47'57.93" T	Minahasa Tenggara, Sulawesi Utara	2417-121
Minahasa, Kantor Bupati		Kantor Bupati	01°18'02.42" U 124°54'36.65" T	Minahasa, Sulawesi Utara	2417-142
Minangkabau, Bandara		Pelabuhan Udara Internasional	00°47'04.62" S 100°17'05.40" T	Padang Pariaman, Sumatera Barat	0715-323
Mini Sukamara, Lapangan		Arena Atletik dan Olah Raga	02°43'25.00" S 111°09'56.30" T	Sukamara, Kalimantan Tengah	1513-132
Mintaragen 1, SD Negeri		Pendidikan Dasar	06°51'32.32" S 109°08'38.51" T	Kota Tegal, Jawa Tengah	1309-314
Mintaragen 2, SD Negeri		Pendidikan Dasar	06°51'15.41" S 109°08'49.11" T	Kota Tegal, Jawa Tengah	1309-314
Mintaragen 4, SD Negeri		Pendidikan Dasar	06°51'32.68" S 109°08'18.92" T	Kota Tegal, Jawa Tengah	1309-314
Mintaragen 6, SD Negeri		Pendidikan Dasar	06°51'16.01" S 109°08'50.36" T	Kota Tegal, Jawa Tengah	1309-314
Mintaragen 7, SD Negeri		Pendidikan Dasar	06°51'33.13" S 109°08'38.45" T	Kota Tegal, Jawa Tengah	1309-314
Mintaragen 8, SD Negeri		Pendidikan Dasar	06°51'08.45" S 109°08'48.30" T	Kota Tegal, Jawa Tengah	1309-314
Miri, Candi		Candi	07°46'18.70" S 110°30'27.60" T	Sleman, Daerah Istimewa Yogyakarta	1408-313
Miroojul Muttaqinalloh, Masjid	Masjid Jejeran	Masjid	07°52'04.48" S 110°23'15.09" T	Bantul, Daerah Istimewa Yogyakarta	1408-224
Misbar, Lapangan		Arena Atletik dan Olah Raga	02°42'02.35" S 111°10'32.70" T	Sukamara, Kalimantan Tengah	1513-132
Mitra Bangsa, RS		Rumah Sakit Umum	06°44'32.59" S 111°01'46.04" T	Pati, Jawa Tengah	1509-131
Mitra Keluarga Tegal, RS		Rumah Sakit Umum	06°51'59.89" S 109°07'16.38" T	Kota Tegal, Jawa Tengah	1309-313
Mitra Siaga, RS		Rumah Sakit Umum	06°51'41.37" S 109°09'23.82" T	Tegal, Jawa Tengah	1309-314
Modayag Barat, Puskesmas		Pusk-esmas/ Puskesmas Pembantu	00°43'52.97" U 124°21'18.76" T	Bolaang Mongondow Timur, Sulawesi Utara	2316-623

DAFTAR NAMA RUPABUMI

NAMA RUPABUMI	NAMA LAIN	UNSUR RUPABUMI	KOORDINAT	WILAYAH ADMINISTRASI	NOMOR LEMBAR PETA
Modayag, Puskesmas		Pusk-esmas/ Puskesmas Pembantu	00°42'34.31" U 124°23'12.42" T	Bolaang Mongondow Timur, Sulawesi Utara	2316-624
Mojokambang, Kantor Kepala Desa		Kantor Kepala Desa	07°36'32.12" S 112°07'51.53" T	Jombang, Jawa Timur	1508-334
Mojokerto, Kantor Bupati		Kantor Bupati	07°27'48.03" S 112°25'58.76" T	Kota Mojokerto, Jawa Timur	1508-622
Mojokerto, Kantor Wali Kota		Kantor Wali Kota	07°28'12.29" S 112°26'26.08" T	Kota Mojokerto, Jawa Timur	1508-622
Mojolampir, Kantor Kepala Desa		Kantor Kepala Desa	06°48'02.27" S 111°12'35.11" T	Pati, Jawa Tengah	1509-114
Mojoluhur, Kantor Kepala Desa		Kantor Kepala Desa	06°46'30.02" S 111°11'02.71" T	Pati, Jawa Tengah	1509-114
Molas, Kantor Lurah		Kantor Lurah	01°32'28.82" U 124°50'03.56" T	Kota Manado, Sulawesi Utara	2417-421
Molibagu, Puskesmas		Pusk-esmas/ Puskesmas Pembantu	00°22'54.11" U 123°58'59.18" T	Bolaang Mongondow Sela- tan, Sulawesi Utara	2316-244
Molompar, Puskesmas		Pusk-esmas/ Puskesmas Pembantu	01°01'39.08" U 124°43'37.04" T	Minahasa Tenggara, Su- lawesi Utara	2417-112
Momalia I, Kantor Kepala Desa	Kantor Desa Momalia 1	Kantor Kepala Desa	00°19'12.03" U 123°34'39.48" T	Bolaang Mongondow Sela- tan, Sulawesi Utara	2316-231
Momalia, Puskesmas		Pusk-esmas/ Puskesmas Pembantu	00°19'00.17" U 123°34'59.59" T	Bolaang Mongondow Sela- tan, Sulawesi Utara	2316-231
Monumen Nasional, Mu- seum		Museum	06°10'31.42" S 106°49'37.75" T	Kota Administrasi Jakarta Pusat, DKI Jakarta	1209-441
Mopah, Bandara		Pelabuhan Udara Internasional	08°31'06.48" S 140°24'54.17" T	Merauke, Papua	3407-244
Mopuya, Puskesmas		Pusk-esmas/ Puskesmas Pembantu	00°33'54.76" U 123°59'13.46" T	Bolaang Mongondow, Sulawesi Utara	2316-522
Morangan, Candi		Candi	07°41'05.46" S 110°28'10.02" T	Sleman, Daerah Istimewa Yogyakarta	1408-242
Moronge, Puskesmas		Pusk-esmas/ Puskesmas Pembantu	03°54'12.67" U 126°42'50.97" T	Kepulauan Talaud, Sulawesi Utara	2519-534

DAFTAR NAMA RUPABUMI

NAMA RUPABUMI	NAMA LAIN	UNSUR RUPABUMI	KOORDINAT	WILAYAH ADMINISTRASI	NOMOR LEMBAR PETA
Motoboi Kecil, Puskesmas		Pusk-esmas/ Puskesmas Pembantu	00°43'31.72" U 124°17'45.95" T	Kota Kotamobagu, Sulawesi Utara	2316-623
Mozes Kilangin, Bandara		Pelabuhan Udara Domestik	04°31'33.04" S 136°53'14.45" T	Mimika, Papua	3211-144
Muara Ancalong, Kantor Camat		Kantor Camat	00°25'30.16" U 116°41'00.76" T	Kutai Timur, Kalimantan Timur	1816-334
Muara Angke, Terminal		Termi-nal Bus/ Angkutan Kendaraan Lainnya	06°06'32.22" S 106°46'24.07" T	Kota Administrasi Jakarta Utara, DKI Jakarta	1209-443
Muara Awang, Kantor Kepala Desa		Kantor Kepala Desa	01°44'43.96" S 115°15'33.92" T	Barito Timur, Kalimantan Tengah	1714-341
Muara Badak, Kantor Camat		Kantor Camat	00°19'54.31" S 117°23'03.60" T	Kutai Kartanegara, Kalimantan Timur	1915-424
Muara Bengkal, Kantor Camat		Kantor Camat	00°26'18.94" U 116°43'04.93" T	Kutai Timur, Kalimantan Timur	1816-334
Muara Bungo, Bandara		Pelabuhan Udara Domestik	01°32'34.34" S 102°10'40.24" T	Bungo, Jambi	0914-134
Muara Enggelam, Kantor Kepala Desa		Kantor Kepala Desa	00°14'38.70" S 116°19'48.08" T	Kutai Kartanegara, Kalimantan Timur	1815-541
Muara Jawa, Kantor Camat		Kantor Camat	00°49'17.84" S 117°14'02.97" T	Kutai Kartanegara, Kalimantan Timur	1915-114
Muara Kaman, Kantor Camat		Kantor Camat	00°08'49.11" S 116°43'53.38" T	Kutai Kartanegara, Kalimantan Timur	1815-632
Muara Komam, Kantor Camat		Kantor Camat	01°40'39.38" S 115°48'45.22" T	Paser, Kalimantan Timur	1814-141
Muara Muntai, Kantor Camat		Kantor Camat	00°21'36.35" S 116°23'35.34" T	Kutai Kartanegara, Kalimantan Timur	1815-524
Muara Palantau, Kantor Kepala Desa		Kantor Kepala Desa	01°56'09.00" S 114°59'49.00" T	Barito Timur, Kalimantan Tengah	1714-222
Muara Pasir, Kantor Kepala Desa		Kantor Kepala Desa	01°52'18.26" S 116°23'38.06" T	Paser, Kalimantan Timur	1814-224
Muara Teweh, RSUD		Rumah Sakit Umum	00°57'42.45" S 114°53'19.76" T	Barito Utara, Kalimantan Tengah	1715-222
Muara Wahau, Kantor Camat		Kantor Camat	01°03'33.80" U 116°50'26.35" T	Kutai Timur, Kalimantan Timur	1817-321
Muara Wis, Kantor Camat		Kantor Camat	00°18'58.23" S 116°29'20.47" T	Kutai Kartanegara, Kalimantan Timur	1815-524

DAFTAR NAMA RUPABUMI

NAMA RUPABUMI	NAMA LAIN	UNSUR RUPABUMI	KOORDINAT	WILAYAH ADMINISTRASI	NOMOR LEMBAR PETA
Muaro Kumpeh, Kantor Kepala Desa		Kantor Kepala Desa	01°33'55.65" S 103°39'16.94" T	Muaro Jambi, Jambi	1014-134
Muaro Kumpeh, TK		Pendidikan Anak Usia Dini	01°34'05.10" S 103°39'14.27" T	Muaro Jambi, Jambi	1014-134
Mudong, Pantai		Pariwisata/Rekreasi Pantai	02°57'27.95" S 108°14'43.06" T	Belitung Timur, Kepulauan Bangka Belitung	1313-112
Mugi Panyuhu, Kantor Kepala Desa		Kantor Kepala Desa	01°59'31.50" S 112°10'52.35" T	Seruyan, Kalimantan Tengah	1514-312
Mugirejo, Kantor Lurah		Kantor Lurah	00°28'47.77" S 117°12'22.81" T	Kota Samarinda, Kalimantan Timur	1915-412
Muhajirin, Masjid	Masjid Gentan	Masjid	07°54'24.98" S 110°08'46.61" T	Kulon Progo, Daerah Istimewa Yogyakarta	1408-212
Muhajirin, Masjid		Masjid	07°57'29.96" S 112°36'38.74" T	Kota Malang, Jawa Timur	1608-111
Muhamadiyah 1 Temon, SMP		Pendidikan Menengah Pertama	07°53'08.93" S 110°04'45.99" T	Kulon Progo, Daerah Istimewa Yogyakarta	1408-211
Muhamadiyah Kedundang, SD		Pendidikan Dasar	07°52'57.25" S 110°06'07.66" T	Kulon Progo, Daerah Istimewa Yogyakarta	1408-211
Muhammadiyah 1 Bambi-glipuro, SMK		Pendidikan Menengah Umum	07°55'23.05" S 110°18'43.24" T	Bantul, Daerah Istimewa Yogyakarta	1408-221
Muhammadiyah 1 Bantul, SMK		Pendidikan Menengah Umum	07°54'07.94" S 110°20'56.80" T	Bantul, Daerah Istimewa Yogyakarta	1408-221
Muhammadiyah 1 Kali-bawang, SMK		Pendidikan Menengah Umum	07°43'00.10" S 110°13'31.96" T	Kulon Progo, Daerah Istimewa Yogyakarta	1408-232
Muhammadiyah 1 Ngli-par, SMP		Pendidikan Menengah Pertama	07°51'25.00" S 110°38'51.00" T	Gunungkidul, Daerah Istimewa Yogyakarta	1408-314
Muhammadiyah 1 Patuk, SMK		Pendidikan Menengah Umum	07°52'08.56" S 110°31'11.01" T	Gunungkidul, Daerah Istimewa Yogyakarta	1408-313
Muhammadiyah 1 Playen, SMK		Pendidikan Menengah Umum	07°57'09.13" S 110°35'14.90" T	Gunungkidul, Daerah Istimewa Yogyakarta	1408-311
Muhammadiyah 1 Ponjong, SMK		Pendidikan Menengah Umum	07°58'37.08" S 110°42'46.36" T	Gunungkidul, Daerah Istimewa Yogyakarta	1408-312
Muhammadiyah 1 Temon, SMK		Pendidikan Menengah Umum	07°53'10.12" S 110°04'33.63" T	Kulon Progo, Daerah Istimewa Yogyakarta	1408-211
Muhammadiyah 1 Wonosari, SMP		Pendidikan Menengah Pertama	07°57'52.22" S 110°35'58.51" T	Gunungkidul, Daerah Istimewa Yogyakarta	1408-311

DAFTAR NAMA RUPABUMI

NAMA RUPABUMI	NAMA LAIN	UNSUR RUPABUMI	KOORDINAT	WILAYAH ADMINISTRASI	NOMOR LEMBAR PETA
Muhammadiyah 1, SD		Pendidikan Dasar	06°52'33.77" S 109°08'14.16" T	Kota Tegal, Jawa Tengah	1309-312
Muhammadiyah 2 Bantul, SMK		Pendidikan Menengah Umum	07°53'41.41" S 110°19'57.84" T	Bantul, Daerah Istimewa Yogyakarta	1408-221
Muhammadiyah 2 Ponjong, SMK		Pendidikan Menengah Umum	07°58'11.95" S 110°43'01.31" T	Gunungkidul, Daerah Istimewa Yogyakarta	1408-312
Muhammadiyah 2, SD		Pendidikan Dasar	06°52'25.61" S 109°08'26.03" T	Kota Tegal, Jawa Tengah	1309-314
Muhammadiyah Al Mujahidin, SMP		Pendidikan Menengah Pertama	07°56'06.25" S 110°34'19.56" T	Gunungkidul, Daerah Istimewa Yogyakarta	1408-311
Muhammadiyah Bantul, SMP		Pendidikan Menengah Pertama	07°53'19.70" S 110°19'35.40" T	Bantul, Daerah Istimewa Yogyakarta	1408-221
Muhammadiyah Karangtengah, SD		Pendidikan Dasar	07°55'26.32" S 110°37'01.15" T	Gunungkidul, Daerah Istimewa Yogyakarta	1408-311
Muhammadiyah Kotamobagu, SMP		Pendidikan Menengah Pertama	00°44'52.80" U 124°18'34.37" T	Kota Kotamobagu, Sulawesi Utara	2316-623
Muhammadiyah Kretek, SMK		Pendidikan Menengah Umum	07°58'52.70" S 110°18'55.20" T	Bantul, Daerah Istimewa Yogyakarta	1408-221
Muhammadiyah Ngawen, SMA		Pendidikan Menengah Umum	07°50'14.16" S 110°42'03.41" T	Gunungkidul, Daerah Istimewa Yogyakarta	1408-314
Muhammadiyah Ngawen, SMK		Pendidikan Menengah Umum	07°50'13.67" S 110°42'04.11" T	Gunungkidul, Daerah Istimewa Yogyakarta	1408-314
Muhammadiyah Notoprajan, SD		Pendidikan Dasar	07°48'14.56" S 110°21'24.58" T	Kota Yogyakarta, Daerah Istimewa Yogyakarta	1408-223
Muhammadiyah Palangka Raya, Universitas		Pendidikan Tinggi	02°13'10.57" S 113°55'15.60" T	Kota Palangkaraya, Kalimantan Tengah	1613-642
Muhammadiyah Pati, SD		Pendidikan Dasar	06°46'23.93" S 111°02'11.99" T	Pati, Jawa Tengah	1509-113
Muhammadiyah Ponjong, SMA		Pendidikan Menengah Umum	07°58'11.89" S 110°43'01.50" T	Gunungkidul, Daerah Istimewa Yogyakarta	1408-312
Muhammadiyah Ratatotok, SMP		Pendidikan Menengah Pertama	00°52'04.27" U 124°42'25.60" T	Minahasa Tenggara, Sulawesi Utara	2416-432
Muhammadiyah Rodliyah Achid, RS		Rumah Sakit Umum	07°08'07.38" S 109°15'01.76" T	Pemalang, Jawa Tengah	1308-641
Muhammadiyah Semin, SMK		Pendidikan Menengah Umum	07°52'00.43" S 110°44'14.86" T	Gunungkidul, Daerah Istimewa Yogyakarta	1408-314

DAFTAR NAMA RUPABUMI

NAMA RUPABUMI	NAMA LAIN	UNSUR RUPABUMI	KOORDINAT	WILAYAH ADMINISTRASI	NOMOR LEMBAR PETA
Muhammadiyah Semin, SMP		Pendidikan Menengah Pertama	07°51'56.61" S 110°44'04.88" T	Gunungkidul, Daerah Istimewa Yogyakarta	1408-314
Muhammadiyah Sukamara, SD IT		Pendidikan Dasar	02°43'34.48" S 111°09'56.65" T	Sukamara, Kalimantan Tengah	1513-132
Muhammadiyah Sukorejo, SD		Pendidikan Dasar	07°49'40.87" S 110°43'59.04" T	Gunungkidul, Daerah Istimewa Yogyakarta	1408-314
Muhammadiyah Wonosari, SD		Pendidikan Dasar	07°57'44.84" S 110°36'31.96" T	Gunungkidul, Daerah Istimewa Yogyakarta	1408-311
Muhammadiyah Wonosari, SMA		Pendidikan Menengah Umum	07°57'13.37" S 110°35'32.86" T	Gunungkidul, Daerah Istimewa Yogyakarta	1408-311
Muhammadiyah Wonosari, SMK		Pendidikan Menengah Umum	07°57'49.98" S 110°36'02.44" T	Gunungkidul, Daerah Istimewa Yogyakarta	1408-311
Muhammadiyah, SMA		Pendidikan Menengah Umum	00°52'04.16" U 124°42'02.76" T	Minahasa Tenggara, Sulawesi Utara	2416-432
Muja Muju, Kantor Lurah		Kantor Lurah	07°47'47.35" S 110°23'40.59" T	Kota Yogyakarta, Daerah Istimewa Yogyakarta	1408-224
Mulia Farma, Apotek		Fasilitas Kesehatan Lainnya	01°19'33.74" U 124°50'18.64" T	Kota Tomohon, Sulawesi Utara	2417-141
Mulo, Kantor Lurah		Kantor Kepala Desa	08°01'03.69" S 110°35'14.14" T	Gunungkidul, Daerah Istimewa Yogyakarta	1407-633
Mulusan, Kantor Lurah		Kantor Kepala Desa	08°00'25.68" S 110°32'40.33" T	Gunungkidul, Daerah Istimewa Yogyakarta	1407-633
Mulyasari, Kantor Kepala Desa		Kantor Kepala Desa	03°02'47.96" S 114°06'13.58" T	Pulang Pisau, Kalimantan Tengah	1712-433
Mulyodadi, Kantor Lurah		Kantor Kepala Desa	07°56'36.33" S 110°19'19.84" T	Bantul, Daerah Istimewa Yogyakarta	1408-221
Munte Tiga, Jembatan		Jembatan	01°15'20.14" U 124°46'31.71" T	Minahasa, Sulawesi Utara	2417-141
Muruduyung, Kantor Kepala Desa		Kantor Kepala Desa	01°48'59.97" S 115°04'56.85" T	Barito Timur, Kalimantan Tengah	1714-313
Murung Raya, Kantor Bupati		Kantor Bupati	00°38'27.08" S 114°34'07.42" T	Murung Raya, Kalimantan Tengah	1715-231
Murung, Kantor Camat		Kantor Camat	00°36'55.99" S 114°34'17.71" T	Murung Raya, Kalimantan Tengah	1715-233
Murutuwu, Kantor Kepala Desa		Kantor Kepala Desa	02°06'05.52" S 115°03'08.62" T	Barito Timur, Kalimantan Tengah	1713-633

DAFTAR NAMA RUPABUMI

NAMA RUPABUMI	NAMA LAIN	UNSUR RUPABUMI	KOORDINAT	WILAYAH ADMINISTRASI	NOMOR LEMBAR PETA
Mutiara SIS Al Jufri, Bandara		Pelabuhan Udara Domestik	00°55'06.92" S 119°54'22.84" T	Kota Palu, Sulawesi Tengah	2015-322
Nabil Husein, SMP		Pendidikan Menengah Pertama	00°30'40.64" S 117°05'40.62" T	Kota Samarinda, Kalimantan Timur	1915-133
Nagaleah, Kantor Kepala Desa		Kantor Kepala Desa	01°48'25.15" S 115°05'58.12" T	Barito Timur, Kalimantan Tengah	1714-313
Naha, Bandara		Pelabuhan Udara Domestik	03°41'04.64" U 125°31'38.66" T	Kepulauan Sangihe, Sulawesi Utara	2419-613
Nahdlatussalam, MA		Pendidikan Menengah Umum	03°06'05.86" S 114°27'44.86" T	Kapuas, Kalimantan Tengah	1712-444
Narkotika Kelas 2A Kasongan, Lapas		Lembaga Pemasyarakatan	01°53'49.17" S 113°26'32.60" T	Katingan, Kalimantan Tengah	1614-222
Nasional Ehe, SD		Pendidikan Dasar	01°47'53.07" U 125°07'11.93" T	Minahasa Utara, Sulawesi Utara	2417-531
Nasional Kawangkoan, SMP Swasta		Pendidikan Menengah Pertama	01°11'58.73" U 124°47'41.72" T	Minahasa, Sulawesi Utara	2417-123
Nasional Likupang Timur, SMP		Pendidikan Menengah Pertama	01°47'41.10" U 125°07'24.67" T	Minahasa Utara, Sulawesi Utara	2417-531
Nasional, Monumen	Tugu Monas	Tugu/ Monumen/ Gapura	06°10'31.37" S 106°49'37.75" T	Kota Administrasi Jakarta Pusat, DKI Jakarta	1209-441
Nasional, SMA		Pendidikan Menengah Umum	07°53'00.46" S 110°19'53.10" T	Bantul, Daerah Istimewa Yogyakarta	1408-221
Natah, Kantor Lurah		Kantor Kepala Desa	07°51'05.70" S 110°39'29.69" T	Gunungkidul, Daerah Istimewa Yogyakarta	1408-314
Natai Baru, Kantor Kepala Desa		Kantor Kepala Desa	02°36'18.50" S 111°41'13.79" T	Kotawaringin Barat, Kalimantan Tengah	1513-234
Natai Biru, TPU		Pemakaman Umum	02°44'03.09" S 111°09'59.77" T	Sukamara, Kalimantan Tengah	1513-132
Natai Raya, Kantor Kepala Desa		Kantor Kepala Desa	02°40'06.09" S 111°42'35.34" T	Kotawaringin Barat, Kalimantan Tengah	1513-232
Natai Sedawak 1, SD Negeri		Pendidikan Dasar	02°45'01.38" S 111°10'08.47" T	Sukamara, Kalimantan Tengah	1513-114
Negeri 3 Banyumas, SMK		Pendidikan Menengah Umum	07°31'05.14" S 109°17'46.55" T	Banyumas, Jawa Tengah	1308-343

DAFTAR NAMA RUPABUMI

NAMA RUPABUMI	NAMA LAIN	UNSUR RUPABUMI	KOORDINAT	WILAYAH ADMINISTRASI	NOMOR LEMBAR PETA
Negeri Pembina 2, TK		Pendidikan Anak Usia Dini	02°42'27.12" S 111°10'22.11" T	Sukamara, Kalimantan Tengah	1513-132
Neo Palma Palangka Raya, Hotel		Hotel/Motel/Hostel/Losmen	02°12'22.95" S 113°54'55.45" T	Kota Palangkaraya, Kalimantan Tengah	1613-642
Neo Parakletos , Sekolah Tinggi Teologi		Pendidikan Keagamaan	01°20'11.03" U 124°50'03.11" T	Kota Tomohon, Sulawesi Utara	2417-141
Netampin, Kantor Kepala Desa		Kantor Kepala Desa	01°41'58.41" S 115°11'51.76" T	Barito Timur, Kalimantan Tengah	1714-332
Ngadas, Kantor Kepala Desa		Kantor Kepala Desa	07°55'15.20" S 112°59'50.54" T	Probolinggo, Jawa Timur	1608-122
Ngagel, Kantor Kepala Desa		Kantor Kepala Desa	06°29'28.56" S 111°02'19.28" T	Pati, Jawa Tengah	1509-411
Ngalang, Kantor Lurah		Kantor Kepala Desa	07°52'59.04" S 110°34'33.53" T	Gunungkidul, Daerah Istimewa Yogyakarta	1408-311
Ngampel, Kantor Kepala Desa		Kantor Kepala Desa	07°32'00.88" S 111°39'13.25" T	Madiun, Jawa Timur	1508-234
Ngampilan, Kantor Lurah		Kantor Lurah	07°48'02.43" S 110°21'29.18" T	Kota Yogyakarta, Daerah Istimewa Yogyakarta	1408-223
Ngampilan, Kantor Mantri Pamong Praja		Kantor Camat	07°48'21.98" S 110°21'21.40" T	Kota Yogyakarta, Daerah Istimewa Yogyakarta	1408-223
Ngawen, Kantor Panewu		Kantor Camat	07°50'17.27" S 110°42'03.91" T	Gunungkidul, Daerah Istimewa Yogyakarta	1408-314
Ngawi, Kantor Bupati		Kantor Bupati	07°24'05.44" S 111°26'43.72" T	Ngawi, Jawa Timur	1508-422
Ngawis, Kantor Lurah		Kantor Kepala Desa	07°56'11.00" S 110°39'52.35" T	Gunungkidul, Daerah Istimewa Yogyakarta	1408-312
Ngening, Kantor Kepala Desa		Kantor Kepala Desa	06°43'19.75" S 111°10'44.50" T	Pati, Jawa Tengah	1509-132
Ngeposari, Kantor Lurah		Kantor Kepala Desa	07°59'57.74" S 110°40'17.78" T	Gunungkidul, Daerah Istimewa Yogyakarta	1408-312
Ngestirejo, Kantor Lurah		Kantor Kepala Desa	08°05'26.41" S 110°36'44.02" T	Gunungkidul, Daerah Istimewa Yogyakarta	1407-633
Ngingit, Kantor Kepala Desa		Kantor Kepala Desa	08°01'44.46" S 112°42'59.52" T	Malang, Jawa Timur	1607-434
Ngipak, Kantor Lurah		Kantor Kepala Desa	07°57'31.69" S 110°40'15.89" T	Gunungkidul, Daerah Istimewa Yogyakarta	1408-312

DAFTAR NAMA RUPABUMI

NAMA RUPABUMI	NAMA LAIN	UNSUR RUPABUMI	KOORDINAT	WILAYAH ADMINISTRASI	NOMOR LEMBAR PETA
Nglanggeran, Kantor Lurah		Kantor Kepala Desa	07°51'26.94" S 110°30'51.95" T	Gunungkidul, Daerah Istimewa Yogyakarta	1408-313
Nglegi, Kantor Lurah		Kantor Kepala Desa	07°52'17.59" S 110°33'39.21" T	Gunungkidul, Daerah Istimewa Yogyakarta	1408-313
Ngleri, Kantor Lurah		Kantor Kepala Desa	07°55'16.28" S 110°31'22.66" T	Gunungkidul, Daerah Istimewa Yogyakarta	1408-311
Ng lindur, Kantor Lurah		Kantor Kepala Desa	08°07'22.46" S 110°45'55.07" T	Gunungkidul, Daerah Istimewa Yogyakarta	1407-643
Ng lipar, Kantor Lurah		Kantor Kepala Desa	07°53'16.37" S 110°37'05.55" T	Gunungkidul, Daerah Istimewa Yogyakarta	1408-311
Ng lipar, Kantor Panewu		Kantor Camat	07°52'50.50" S 110°37'12.13" T	Gunungkidul, Daerah Istimewa Yogyakarta	1408-311
Ng loro, Kantor Lurah		Kantor Kepala Desa	08°03'14.02" S 110°29'22.65" T	Gunungkidul, Daerah Istimewa Yogyakarta	1407-544
Ng oro-Oro, Kantor Lurah		Kantor Kepala Desa	07°50'10.40" S 110°31'13.60" T	Gunungkidul, Daerah Istimewa Yogyakarta	1408-313
Ng ronggo, Kantor Lurah		Kantor Lurah	07°50'28.12" S 112°01'07.13" T	Kota Kediri, Jawa Timur	1508-313
Ng unut, Kantor Kepala Desa		Kantor Kepala Desa	08°01'01.52" S 111°14'16.07" T	Pacitan, Jawa Timur	1507-434
Ng unut, Kantor Lurah		Kantor Kepala Desa	07°56'46.55" S 110°32'23.10" T	Gunungkidul, Daerah Istimewa Yogyakarta	1408-311
Ng upasan, Kantor Lurah		Kantor Lurah	07°48'01.09" S 110°22'13.03" T	Kota Yogyakarta, Daerah Istimewa Yogyakarta	1408-223
Ng upasan, SD Negeri		Pendidikan Dasar	07°47'56.52" S 110°21'47.50" T	Kota Yogyakarta, Daerah Istimewa Yogyakarta	1408-223
Ngurenrejo, Kantor Kepala Desa		Kantor Kepala Desa	06°41'41.68" S 111°05'14.93" T	Pati, Jawa Tengah	1509-131
Ngurensiti, Kantor Kepala Desa		Kantor Kepala Desa	06°41'57.24" S 111°05'08.64" T	Pati, Jawa Tengah	1509-131
Niaso, Kantor Kepala Desa		Kantor Kepala Desa	01°32'39.56" S 103°37'41.18" T	Muaro Jambi, Jambi	1014-134
Nibung Terjun, Balai Adat		Peribadatan/Sosial Lainnya	02°14'35.20" S 111°05'40.60" T	Sukamara, Kalimantan Tengah	1513-431

DAFTAR NAMA RUPABUMI

NAMA RUPABUMI	NAMA LAIN	UNSUR RUPABUMI	KOORDINAT	WILAYAH ADMINISTRASI	NOMOR LEMBAR PETA
Nibung Terjun, Kantor Kepala Desa		Kantor Kepala Desa	02°14'27.70" S 111°05'55.23" T	Sukamara, Kalimantan Tengah	1513-431
Nibung Terjun, Poskesdes		Fasilitas Kesehatan Lainnya	02°14'31.39" S 111°05'43.04" T	Sukamara, Kalimantan Tengah	1513-431
Nibung Terjun, SD Negeri		Pendidikan Dasar	02°14'27.17" S 111°05'47.70" T	Sukamara, Kalimantan Tengah	1513-431
Nibung Terjun, Tribun		Stadion/ Tribun/ Bangunan Olah Raga	02°14'25.39" S 111°05'48.61" T	Sukamara, Kalimantan Tengah	1513-431
Niur Indah, Jembatan		Jembatan	01°25'49.29" S 101°52'40.30" T	Bungo, Jambi	0814-622
Non Muslim Pagar Banua, Permakaman		Pemakaman Bukan Umum	02°14'34.11" S 111°05'36.81" T	Sukamara, Kalimantan Tengah	1513-431
Nongsapura, Pelabuhan Internasional		Pelabuhan Laut	01°11'16.03" U 104°05'41.13" T	Kota Batam, Kepulauan Riau	1017-213
Noor Syafaat, Langgar		Masjid	02°59'06.44" S 114°20'48.51" T	Kapuas, Kalimantan Tengah	1713-121
Noor Taqwa, Langgar		Masjid	02°55'54.65" S 114°19'07.54" T	Kapuas, Kalimantan Tengah	1713-121
Notoprajan, Kantor Lurah		Kantor Lurah	07°48'16.67" S 110°21'21.68" T	Kota Yogyakarta, Daerah Istimewa Yogyakarta	1408-223
Nunuka 1, Jembatan	Jembatan Nunuka I	Jembatan	00°19'20.48" U 123°44'22.97" T	Bolaang Mongondow Selatan, Sulawesi Utara	2316-232
Nunuka Raya, Jembatan		Jembatan	00°19'17.29" U 123°44'29.39" T	Bolaang Mongondow Selatan, Sulawesi Utara	2316-232
Nunuka Raya, Puskesmas Pembantu		Puskesmas/ Puskesmas Pembantu	00°19'30.57" U 123°44'10.27" T	Bolaang Mongondow Selatan, Sulawesi Utara	2316-232
Nur Arafah, Masjid		Masjid	02°42'11.01" S 111°10'21.78" T	Sukamara, Kalimantan Tengah	1513-132
Nur Rohmah, RS		Rumah Sakit Umum	07°55'20.58" S 110°33'41.39" T	Gunungkidul, Daerah Istimewa Yogyakarta	1408-311
Nur Taqwa, Masjid		Masjid	02°57'02.49" S 114°18'13.14" T	Kapuas, Kalimantan Tengah	1713-121
Nurul Akbar, Langgar		Masjid	02°57'22.83" S 114°18'32.49" T	Kapuas, Kalimantan Tengah	1713-121
Nurul Falah, Musala	Surau Nurul Falah	Masjid	02°42'40.90" S 111°10'01.38" T	Sukamara, Kalimantan Tengah	1513-132
Nurul Hikmah, Masjid		Masjid	02°12'13.43" S 111°32'22.67" T	Lamandau, Kalimantan Tengah	1513-531
Nurul Huda 2, MI		Pendidikan Dasar	06°52'50.31" S 109°06'58.31" T	Kota Tegal, Jawa Tengah	1309-311

DAFTAR NAMA RUPABUMI

NAMA RUPABUMI	NAMA LAIN	UNSUR RUPABUMI	KOORDINAT	WILAYAH ADMINISTRASI	NOMOR LEMBAR PETA
Nurul Huda, Masjid		Masjid	01°25'55.99" U 125°07'14.99" T	Kota Bitung, Sulawesi Utara	2417-233
Nurul Huda, Masjid		Masjid	03°03'01.77" S 110°56'17.04" T	Sukamara, Kalimantan Tengah	1412-644
Nurul Huda, Masjid		Masjid	00°50'26.41" U 123°49'19.92" T	Bolaang Mongondow, Sulawesi Utara	2316-541
Nurul Ikhwan, Langgar		Masjid	02°59'09.09" S 114°21'36.40" T	Kapuas, Kalimantan Tengah	1713-121
Nurul Maarif, MI		Pendidikan Dasar	01°39'30.29" S 103°41'58.58" T	Muaro Jambi, Jambi	1014-132
Nurul Maarif, MTs		Pendidikan Menengah Pertama	01°39'30.19" S 103°41'58.32" T	Muaro Jambi, Jambi	1014-132
Nurul Taqwa, Langgar		Masjid	02°56'27.33" S 114°18'59.98" T	Kapuas, Kalimantan Tengah	1713-121
Nurul Ukhuwah, Musala		Masjid	03°02'20.32" S 114°22'11.48" T	Kapuas, Kalimantan Tengah	1712-443
Nurussyafaah, Masjid		Masjid	02°59'27.28" S 114°20'37.50" T	Kapuas, Kalimantan Tengah	1713-121
Nusa Tenggara Barat, Kantor Gubernur		Kantor Gubernur	08°34'54.76" S 116°06'35.45" T	Kota Mataram, Nusa Tenggara Barat	1807-233
Nusa Tenggara Timur, Kantor Gubernur		Kantor Gubernur	10°10'17.80" S 123°36'26.83" T	Kota Kupang, Nusa Tenggara Timur	2305-531
Nusadua, Pantai		Pariwisata/Rekreasi Pantai	08°48'19.65" S 115°14'01.33" T	Badung, Bali	1707-314
Nusapenida, Kawasan		Pariwisata/Seni/Budaya/Olah Raga Lainnya	08°43'40.00" S 115°32'39.90" T	Klungkung, Bali	1807-131
Nyangnyang, Pantai		Pariwisata/Rekreasi Pantai	08°50'43.45" S 115°06'39.79" T	Badung, Bali	1707-313
Ondong, Puskesmas		Pusk-esmas/Puskesmas Pembantu	02°44'47.80" U 125°21'41.44" T	Kepulauan Siau Tagulandang Biaro, Sulawesi Utara	2418-523
Onggunoi, Puskesmas		Pusk-esmas/Puskesmas Pembantu	00°28'48.38" U 124°25'00.94" T	Bolaang Mongondow Selatan, Sulawesi Utara	2316-344
Pacarejo, Kantor Lurah		Kantor Kepala Desa	08°01'03.95" S 110°37'12.57" T	Gunungkidul, Daerah Istimewa Yogyakarta	1407-633
Pacitan, Kantor Bupati		Kantor Bupati	08°11'33.61" S 111°06'12.85" T	Pacitan, Jawa Timur	1507-431
Padang 1, SD Negeri		Pendidikan Dasar	02°42'37.85" S 111°10'32.97" T	Sukamara, Kalimantan Tengah	1513-132

DAFTAR NAMA RUPABUMI

NAMA RUPABUMI	NAMA LAIN	UNSUR RUPABUMI	KOORDINAT	WILAYAH ADMINISTRASI	NOMOR LEMBAR PETA
Padang 2, SD Negeri		Pendidikan Dasar	02°42'01.43" S 111°10'33.38" T	Sukamara, Kalimantan Tengah	1513-132
Padang Betuah, Lapangan		Arena Atletik dan Olah Raga	02°42'09.90" S 111°10'46.19" T	Sukamara, Kalimantan Tengah	1513-132
Padang Pengrapat, Kantor Kepala Desa		Kantor Kepala Desa	01°50'29.17" S 116°14'01.80" T	Paser, Kalimantan Timur	1814-214
Padang-padang, Pantai		Pariwisata/Rekreasi Pantai	08°48'40.16" S 115°06'13.57" T	Badung, Bali	1707-313
Padang, Kantor Lurah		Kantor Lurah	02°42'31.06" S 111°10'28.66" T	Sukamara, Kalimantan Tengah	1513-132
Padangbai, Pantai		Pariwisata/Rekreasi Pantai	08°31'50.52" S 115°30'34.73" T	Karangasem, Bali	1807-133
Pademangan Barat, Kantor Lurah		Kantor Lurah	06°07'57.27" S 106°50'25.55" T	Kota Administrasi Jakarta Utara, DKI Jakarta	1209-441
Pademangan Timur, Kantor Lurah		Kantor Lurah	06°07'51.39" S 106°50'42.79" T	Kota Administrasi Jakarta Utara, DKI Jakarta	1209-441
Pademangan, Kantor Camat		Kantor Camat	06°07'59.34" S 106°50'13.61" T	Kota Administrasi Jakarta Utara, DKI Jakarta	1209-441
Pademangan, RSUD		Rumah Sakit Umum	06°07'58.12" S 106°50'24.90" T	Kota Administrasi Jakarta Utara, DKI Jakarta	1209-441
Paduran Mulya 1, SD Negeri	SD Negeri Paduran Mulya 1 (UPT 7 Sebangau)	Pendidikan Dasar	02°51'51.77" S 113°47'38.20" T	Pulang Pisau, Kalimantan Tengah	1613-323
Paduran Mulya, Kantor Kepala Desa		Kantor Kepala Desa	02°51'54.42" S 113°47'43.81" T	Pulang Pisau, Kalimantan Tengah	1613-323
Pagatan, Kantor Pos		Kantor Pos	03°16'14.57" S 113°20'17.38" T	Katingan, Kalimantan Tengah	1612-523
Pager, Kantor Lurah		Kantor Lurah	01°48'15.81" S 113°40'46.29" T	Kota Palangkaraya, Kalimantan Tengah	1614-314
Pagerharjo, Kantor Kepala Desa		Kantor Kepala Desa	06°40'39.11" S 111°05'09.98" T	Pati, Jawa Tengah	1509-131
Paguyuban Pasundan, Bale Pananjung	Gedung Paguyuban Pasundan	Gedung/Bangunan	06°54'41.59" S 107°36'43.50" T	Kota Bandung, Jawa Barat	1209-311
Pahandut Seberang, Kantor Lurah		Kantor Lurah	02°10'54.67" S 113°56'55.35" T	Kota Palangkaraya, Kalimantan Tengah	1613-642
Pahandut, Kantor Camat		Kantor Camat	02°12'52.91" S 113°55'41.39" T	Kota Palangkaraya, Kalimantan Tengah	1613-642
Pahandut, Kantor Lurah		Kantor Lurah	02°12'41.57" S 113°56'03.61" T	Kota Palangkaraya, Kalimantan Tengah	1613-642

DAFTAR NAMA RUPABUMI

NAMA RUPABUMI	NAMA LAIN	UNSUR RUPABUMI	KOORDINAT	WILAYAH ADMINISTRASI	NOMOR LEMBAR PETA
Pahlawan, Taman		Taman	02°42'37.55" S 111°10'13.46" T	Sukamara, Kalimantan Tengah	1513-132
Pajak Pratama Kota Bitung, Kantor		Kantor Pemerintah Lainnya	01°26'39.11" U 125°11'11.87" T	Kota Bitung, Sulawesi Utara	2417-234
Pajangan, Kantor Panewu		Kantor Camat	07°53'03.08" S 110°16'15.37" T	Bantul, Daerah Istimewa Yogyakarta	1408-221
Pajimatan Imogiri, Masjid		Masjid	07°55'20.51" S 110°23'41.24" T	Bantul, Daerah Istimewa Yogyakarta	1408-222
Paju Epat, Kantor Camat		Kantor Camat	01°05'57.00" S 115°01'45.00" T	Barito Timur, Kalimantan Tengah	1714-633
Paju Epat, Kantor Camat		Kantor Camat	02°05'57.87" S 115°01'44.66" T	Barito Timur, Kalimantan Tengah	1713-633
Paju Epat, Kantor Camat		Kantor Camat	02°05'54.76" S 115°01'43.95" T	Barito Timur, Kalimantan Tengah	1713-633
Pakaretan, Jembatan		Jembatan	01°09'02.77" U 125°01'22.24" T	Minahasa, Sulawesi Utara	2417-213
Pakem, Kantor Camat		Kantor Camat	07°51'21.97" S 113°45'08.69" T	Bondowoso, Jawa Timur	1608-323
Paku Beto, Kantor Kepala Desa		Kantor Kepala Desa	01°56'43.72" S 115°14'08.64" T	Barito Timur, Kalimantan Tengah	1714-312
Paku, Kantor Camat		Kantor Camat	01°54'53.86" S 115°07'54.79" T	Barito Timur, Kalimantan Tengah	1714-312
Pakuanbaru, Kantor Lurah		Kantor Lurah	01°36'38.72" S 103°37'48.34" T	Kota Jambi, Jambi	1014-134
Pakuncen, Kantor Lurah		Kantor Lurah	07°47'36.69" S 110°21'07.66" T	Kota Yogyakarta, Daerah Istimewa Yogyakarta	1408-223
Pakunden, Kantor Lurah		Kantor Lurah	07°49'39.75" S 112°01'20.81" T	Kota Kediri, Jawa Timur	1508-313
Palamba, Jembatan		Jembatan	01°03'58.99" U 124°53'55.06" T	Minahasa, Sulawesi Utara	2417-122
Palangka Raya, Kantor Walikota		Kantor Wali Kota	02°10'27.75" S 113°52'48.02" T	Kota Palangkaraya, Kalimantan Tengah	1613-642
Palangka, Kantor Lurah		Kantor Lurah	02°12'11.83" S 113°54'31.00" T	Kota Palangkaraya, Kalimantan Tengah	1613-642
Palangkaraya, Kantor Pos		Kantor Pos	02°12'35.83" S 113°55'02.50" T	Kota Palangkaraya, Kalimantan Tengah	1613-642
Palaran, Kantor Camat		Kantor Camat	00°34'46.26" S 117°11'27.68" T	Kota Samarinda, Kalimantan Timur	1915-134
Palaran, Stadion Utama		Stadion/ Tribun/ Bangunan Olah Raga	00°34'39.99" S 117°08'17.75" T	Kota Samarinda, Kalimantan Timur	1915-134
Palbapang, Kantor Lurah	Ngepal	Kantor Kepala Desa	07°54'20.45" S 110°19'12.85" T	Bantul, Daerah Istimewa Yogyakarta	1408-221

DAFTAR NAMA RUPABUMI

NAMA RUPABUMI	NAMA LAIN	UNSUR RUPABUMI	KOORDINAT	WILAYAH ADMINISTRASI	NOMOR LEMBAR PETA
Palbapang, Terminal	Eks Stasiun Palbapang, Terminal Palbapang	Terminal Bus/Angkutan Kendaraan Lainnya	07°54'18.60" S 110°19'06.99" T	Bantul, Daerah Istimewa Yogyakarta	1408-221
Palihan, Kantor Lurah		Kantor Kepala Desa	07°53'10.51" S 110°03'27.15" T	Kulon Progo, Daerah Istimewa Yogyakarta	1408-211
Paliyan, Kantor Panewu		Kantor Camat	08°00'09.47" S 110°30'30.87" T	Gunungkidul, Daerah Istimewa Yogyakarta	1407-633
Pamatang Limau, Kantor Kepala Desa		Kantor Kepala Desa	01°31'47.84" S 113°55'04.09" T	Gunung Mas, Kalimantan Tengah	1614-344
Pamekasan, Kantor Bupati		Kantor Bupati	07°09'26.66" S 113°28'18.55" T	Pamekasan, Jawa Timur	1608-542
Pampang, Kantor Lurah		Kantor Kepala Desa	07°59'17.87" S 110°32'44.24" T	Gunungkidul, Daerah Istimewa Yogyakarta	1408-311
Panarung, Kantor Lurah		Kantor Lurah	02°14'11.06" S 113°55'59.27" T	Kota Palangkaraya, Kalimantan Tengah	1613-642
Pancaran Kasih, RS		Rumah Sakit Umum	01°28'43.98" U 124°50'10.58" T	Kota Manado, Sulawesi Utara	2417-143
Pancoran, Kantor Camat		Kantor Camat	06°14'55.16" S 106°51'36.39" T	Kota Administrasi Jakarta Selatan, DKI Jakarta	1209-441
Pancoran, Kantor Lurah		Kantor Lurah	06°14'55.14" S 106°50'27.46" T	Kota Administrasi Jakarta Selatan, DKI Jakarta	1209-441
Pandak, Kantor Panewu		Kantor Camat	07°54'35.36" S 110°17'50.58" T	Bantul, Daerah Istimewa Yogyakarta	1408-221
Pandawa, Pantai		Pariwisata/Rekreasi Pantai	08°50'42.98" S 115°11'13.33" T	Badung, Bali	1707-314
Panembahan Bodo, Masjid	Masjid Sa-biilurosyad Kauman	Masjid	07°54'09.84" S 110°17'44.48" T	Bantul, Daerah Istimewa Yogyakarta	1408-221
Panembahan Senopati, RSUD	RSUD Bantul	Rumah Sakit Umum	07°53'34.07" S 110°20'17.19" T	Bantul, Daerah Istimewa Yogyakarta	1408-221
Panembahan, Kantor Lurah		Kantor Lurah	07°48'41.49" S 110°21'58.96" T	Kota Yogyakarta, Daerah Istimewa Yogyakarta	1408-223
Panembahan, SD Negeri		Pendidikan Dasar	07°48'32.28" S 110°22'05.20" T	Kota Yogyakarta, Daerah Istimewa Yogyakarta	1408-223
Pangalingan, Pelabuhan		Pelabuhan Penyeberangan	01°27'36.66" U 124°46'16.28" T	Minahasa, Sulawesi Utara	2417-143
Panggang, Kantor Panewu		Kantor Camat	08°00'55.63" S 110°25'15.53" T	Gunungkidul, Daerah Istimewa Yogyakarta	1407-544
Panggang, SD Negeri		Pendidikan Dasar	07°48'05.97" S 110°16'38.49" T	Bantul, Daerah Istimewa Yogyakarta	1408-223

DAFTAR NAMA RUPABUMI

NAMA RUPABUMI	NAMA LAIN	UNSUR RUPABUMI	KOORDINAT	WILAYAH ADMINISTRASI	NOMOR LEMBAR PETA
Panggung 10, SD Negeri		Pendidikan Dasar	06°51'48.63" S 109°08'40.59" T	Kota Tegal, Jawa Tengah	1309-314
Panggung 11, SD Negeri		Pendidikan Dasar	06°51'28.58" S 109°08'56.59" T	Kota Tegal, Jawa Tengah	1309-314
Panggung 13, SD Negeri		Pendidikan Dasar	06°51'03.48" S 109°09'24.38" T	Kota Tegal, Jawa Tengah	1309-314
Panggung 14, SD Negeri		Pendidikan Dasar	06°51'57.52" S 109°08'41.15" T	Kota Tegal, Jawa Tengah	1309-314
Panggung 2, SD Negeri		Pendidikan Dasar	06°52'20.42" S 109°08'23.77" T	Kota Tegal, Jawa Tengah	1309-314
Panggung 4, SD Negeri		Pendidikan Dasar	06°51'47.65" S 109°08'52.39" T	Kota Tegal, Jawa Tengah	1309-314
Panggung 5, SD Negeri		Pendidikan Dasar	06°51'52.78" S 109°08'37.34" T	Kota Tegal, Jawa Tengah	1309-314
Panggung 8, SD Negeri		Pendidikan Dasar	06°51'29.11" S 109°08'59.17" T	Kota Tegal, Jawa Tengah	1309-314
Panggung 9, SD Negeri		Pendidikan Dasar	06°51'28.28" S 109°08'57.74" T	Kota Tegal, Jawa Tengah	1309-314
Panggungduwet, Kantor Kepala Desa		Kantor Kepala Desa	08°12'15.30" S 112°01'57.44" T	Blitar, Jawa Timur	1507-631
Panggunroyom, Kantor Kepala Desa		Kantor Kepala Desa	06°41'20.73" S 111°04'04.66" T	Pati, Jawa Tengah	1509-131
Pangi, SD Negeri		Pendidikan Dasar	00°50'25.12" U 123°44'26.92" T	Bolaang Mongondow, Sulawesi Utara	2316-532
Pangia, Lapangan		Arena Atletik dan Olah Raga	00°19'09.43" U 123°47'34.27" T	Bolaang Mongondow Selatan, Sulawesi Utara	2316-241
Pangian, Puskesmas		Puskesmas/ Puskesmas Pembantu	00°46'26.74" U 124°20'09.40" T	Bolaang Mongondow, Sulawesi Utara	2316-641
Panginan, SD Negeri		Pendidikan Dasar	07°52'36.74" S 110°02'43.06" T	Kulon Progo, Daerah Istimewa Yogyakarta	1408-211
Pangkalan Banteng, Kantor Camat		Kantor Camat	02°27'39.49" S 111°55'29.94" T	Kotawaringin Barat, Kalimantan Tengah	1513-522
Pangkalan Durin, Kantor Kepala Desa		Kantor Kepala Desa	02°34'39.48" S 111°45'20.33" T	Kotawaringin Barat, Kalimantan Tengah	1513-243
Pangkalan Satu, Kantor Kepala Desa		Kantor Kepala Desa	02°38'47.99" S 111°45'35.10" T	Kotawaringin Barat, Kalimantan Tengah	1513-241
Pangkan, Kantor Kepala Desa		Kantor Kepala Desa	01°52'41.06" S 115°12'21.51" T	Barito Timur, Kalimantan Tengah	1714-312
Pangkoh Hilir, Kantor Kepala Desa		Kantor Kepala Desa	03°03'54.08" S 114°09'24.53" T	Pulang Pisau, Kalimantan Tengah	1712-434

DAFTAR NAMA RUPABUMI

NAMA RUPABUMI	NAMA LAIN	UNSUR RUPABUMI	KOORDINAT	WILAYAH ADMINISTRASI	NOMOR LEMBAR PETA
Pangkoh Hulu, Kantor Kepala Desa		Kantor Kepala Desa	03°03'41.14" S 114°09'13.30" T	Pulang Pisau, Kalimantan Tengah	1712-434
Pangkoh Sari 4, SD Negeri		Pendidikan Dasar	03°02'51.11" S 114°06'23.85" T	Pulang Pisau, Kalimantan Tengah	1712-433
Pangolombian, Puskesmas		Pusk-esmas/ Puskesmas Pembantu	01°16'00.85" U 124°50'28.90" T	Kota Tomohon, Sulawesi Utara	2417-141
Pangudi Luhur 3 Boro, SD		Pendidikan Dasar	07°41'03.16" S 110°13'39.29" T	Kulon Progo, Daerah Istimewa Yogyakarta	1408-232
Pangudi Luhur Yogyakarta, SD		Pendidikan Dasar	07°48'08.14" S 110°21'58.01" T	Kota Yogyakarta, Daerah Istimewa Yogyakarta	1408-223
Pangudi Luhur, SMA		Pendidikan Menengah Umum	07°48'07.76" S 110°22'00.61" T	Kota Yogyakarta, Daerah Istimewa Yogyakarta	1408-223
Paniki Bawah, Puskesmas		Pusk-esmas/ Puskesmas Pembantu	01°30'24.78" U 124°54'20.33" T	Kota Manado, Sulawesi Utara	2417-422
Panjangrejo, Kantor Lurah		Kantor Kepala Desa	07°57'33.10" S 110°19'54.70" T	Bantul, Daerah Istimewa Yogyakarta	1408-221
Panjatan, Kantor Panewu		Kantor Camat	07°54'19.76" S 110°10'11.82" T	Kulon Progo, Daerah Istimewa Yogyakarta	1408-212
Panjehang, Kantor Lurah		Kantor Lurah	01°45'23.10" S 113°43'05.17" T	Kota Palangkaraya, Kalimantan Tengah	1614-314
Panjunan, Kantor Kepala Desa		Kantor Kepala Desa	06°45'30.95" S 111°02'31.71" T	Pati, Jawa Tengah	1509-113
Pantekosta Isa Almasih Pondok Daud Bitung, Gereja		Gereja	01°26'40.27" U 125°10'54.38" T	Kota Bitung, Sulawesi Utara	2417-234
Panti Rahayu Yakkum, RS		Rumah Sakit Umum	07°05'01.01" S 110°54'53.98" T	Grobogan, Jawa Tengah	1408-644
Panti Rahayu, RS		Rumah Sakit Umum	07°57'22.53" S 110°39'29.64" T	Gunungkidul, Daerah Istimewa Yogyakarta	1408-312
Panti Rapih, RS		Rumah Sakit Umum	07°46'36.47" S 110°22'37.39" T	Kota Yogyakarta, Daerah Istimewa Yogyakarta	1408-224
Pantik, Kantor Kepala Desa		Kantor Kepala Desa	03°07'10.29" S 114°13'56.23" T	Pulang Pisau, Kalimantan Tengah	1712-434
Papua Barat, Kantor Gubernur		Kantor Gubernur	00°55'06.36" S 134°01'49.63" T	Manokwari, Papua Barat	3015-211
Papua, Kantor Gubernur		Kantor Gubernur	02°32'12.33" S 140°42'52.55" T	Jayapura, Papua	3413-334

DAFTAR NAMA RUPABUMI

NAMA RUPABUMI	NAMA LAIN	UNSUR RUPABUMI	KOORDINAT	WILAYAH ADMINISTRASI	NOMOR LEMBAR PETA
Parang Batang, Kantor Kepala Desa		Kantor Kepala Desa	02°37'11.19" S 112°11'20.04" T	Seruyan, Kalimantan Tengah	1513-334
Parenggan, Kantor Lurah		Kantor Lurah	06°44'48.20" S 111°02'35.40" T	Pati, Jawa Tengah	1509-131
Parentek, Jembatan		Jembatan	01°08'12.34" U 125°01'02.84" T	Minahasa, Sulawesi Utara	2417-213
Pasar Baru, Kantor Lurah		Kantor Lurah	06°09'40.40" S 106°49'47.93" T	Kota Administrasi Jakarta Pusat, DKI Jakarta	1209-441
Pasar Manggis, Kantor Lurah		Kantor Lurah	06°12'36.00" S 106°50'31.46" T	Kota Administrasi Jakarta Selatan, DKI Jakarta	1209-441
Pasar Minggu, Kantor Camat		Kantor Camat	06°17'05.10" S 106°50'07.73" T	Kota Administrasi Jakarta Selatan, DKI Jakarta	1209-423
Pasar Minggu, Kantor Lurah		Kantor Lurah	06°17'09.26" S 106°50'25.89" T	Kota Administrasi Jakarta Selatan, DKI Jakarta	1209-423
Pasar Rebo, RSUD		Rumah Sakit Umum	06°18'11.79" S 106°51'43.45" T	Kota Administrasi Jakarta Timur, DKI Jakarta	1209-423
Pasarkota, Kantor Lurah		Kantor Lurah	00°22'21.02" S 102°32'45.50" T	Indragiri Hulu, Riau	0915-513
Paseban, Kantor Lurah		Kantor Lurah	06°11'29.86" S 106°51'14.16" T	Kota Administrasi Jakarta Pusat, DKI Jakarta	1209-441
Paser Belengkong, Kantor Camat		Kantor Camat	01°57'43.54" S 116°12'35.56" T	Paser, Kalimantan Timur	1814-212
Pasir Belengkong, Kantor Kepala Desa		Kantor Kepala Desa	01°57'22.35" S 116°12'32.86" T	Paser, Kalimantan Timur	1814-212
Pasir Mendit, SD Negeri		Pendidikan Dasar	07°53'35.86" S 110°01'30.92" T	Kulon Progo, Daerah Istimewa Yogyakarta	1408-211
Pasir Putih, Kantor Kepala Desa		Kantor Kepala Desa	00°50'22.48" U 123°49'13.06" T	Bolaang Mongondow, Sulawesi Utara	2316-541
Pasir Putih, SD Negeri		Pendidikan Dasar	00°50'13.11" U 123°48'26.94" T	Bolaang Mongondow, Sulawesi Utara	2316-541
Pasirpenyu, Kantor Camat		Kantor Camat	00°21'06.69" S 102°17'52.00" T	Indragiri Hulu, Riau	0915-423
Pasrujambe, Kantor Camat		Kantor Camat	08°07'45.20" S 113°05'47.64" T	Lumajang, Jawa Timur	1607-531
Passi Barat, Puskesmas		Puskesmas/ Puskesmas Pembantu	00°45'45.62" U 124°18'05.25" T	Bolaang Mongondow, Sulawesi Utara	2316-641
Pasucen, Kantor Kepala Desa		Kantor Kepala Desa	06°39'33.12" S 111°03'30.12" T	Pati, Jawa Tengah	1509-131

DAFTAR NAMA RUPABUMI

NAMA RUPABUMI	NAMA LAIN	UNSUR RUPABUMI	KOORDINAT	WILAYAH ADMINISTRASI	NOMOR LEMBAR PETA
Pasuha, Wisata Alam	Patai Suku Hawa	Pariwisata/Seni/Budaya/Olah Raga Lainnya	02°09'23.00" S 115°06'33.00" T	Barito Timur, Kalimantan Tengah	1713-631
Pasuruan, Kantor Bupati		Kantor Bupati	07°38'57.26" S 112°54'18.61" T	Kota Pasuruan, Jawa Timur	1608-142
Pasuruan, Kantor Wali Kota		Kantor Wali Kota	07°38'51.01" S 112°54'30.52" T	Kota Pasuruan, Jawa Timur	1608-142
Patahu Mujam, Cagar Budaya		Pariwisata/Rekreasi Budaya	01°45'47.00" S 112°45'21.00" T	Kotawaringin Timur, Kalimantan Tengah	1614-123
Patangkep Tutui, Kantor Camat		Kantor Camat	02°03'38.64" S 115°20'09.18" T	Barito Timur, Kalimantan Tengah	1713-643
Patangkep Tutui, Kantor Camat		Kantor Camat	02°03'38.95" S 115°20'09.29" T	Barito Timur, Kalimantan Tengah	1713-643
Patangpuluhan, Kantor Lurah		Kantor Lurah	07°48'37.98" S 110°20'52.36" T	Kota Yogyakarta, Daerah Istimewa Yogyakarta	1408-223
Patehan, Kantor Lurah		Kantor Lurah	07°48'41.82" S 110°21'33.12" T	Kota Yogyakarta, Daerah Istimewa Yogyakarta	1408-223
Pathok Negara Dongkelan, Masjid	Masjid Pathok Negero Dongkelan Kauman	Masjid	07°49'25.58" S 110°21'02.96" T	Bantul, Daerah Istimewa Yogyakarta	1408-223
Pathok Negara Jami Mlangi, Masjid	Masjid Pathok Negero Mlangi	Masjid	07°45'41.63" S 110°19'50.87" T	Sleman, Daerah Istimewa Yogyakarta	1408-223
Pathok Negara Kanggotan, Masjid		Masjid	07°52'13.47" S 110°23'46.42" T	Bantul, Daerah Istimewa Yogyakarta	1408-224
Pathok Negara Plosokuning, Masjid	Masjid Pathok Negera Sulthoni Plosokuning	Masjid	07°44'08.80" S 110°24'26.63" T	Sleman, Daerah Istimewa Yogyakarta	1408-242
Pathok Negara Wonokromo, Masjid	Masjid Taqwa	Masjid	07°52'30.94" S 110°23'39.54" T	Bantul, Daerah Istimewa Yogyakarta	1408-222
Pati Kidul 01, SD Negeri		Pendidikan Dasar	06°45'05.73" S 111°01'55.62" T	Pati, Jawa Tengah	1509-113
Pati Kidul, Kantor Lurah		Kantor Lurah	06°45'23.71" S 111°02'31.33" T	Pati, Jawa Tengah	1509-113
Pati Lor, Kantor Lurah		Kantor Lurah	06°44'53.10" S 111°02'17.10" T	Pati, Jawa Tengah	1509-131
Pati Wetan, Kantor Lurah		Kantor Lurah	06°45'07.24" S 111°02'29.12" T	Pati, Jawa Tengah	1509-113
Pati, Kantor Camat		Kantor Camat	06°45'17.90" S 111°02'06.16" T	Pati, Jawa Tengah	1509-113

DAFTAR NAMA RUPABUMI

NAMA RUPABUMI	NAMA LAIN	UNSUR RUPABUMI	KOORDINAT	WILAYAH ADMINISTRASI	NOMOR LEMBAR PETA
Patih Rumbih, Terminal Bus		Termi- nal Bus/ Angkutan Kendaraan Lainnya	02°32'26.77" S 112°57'12.42" T	Kotawaringin Timur, Kali- mantan Tengah	1613-144
Patihan, Puskesmas Pem- bantu		Pusk- esmas/ Puskesmas Pembantu	07°36'28.32" S 111°30'57.25" T	Kota Madiun, Jawa Timur	1508-233
Patoa, TPU		Pemaka- man Umum	00°20'11.83" U 123°49'18.34" T	Bolaang Mongondow Sela- tan, Sulawesi Utara	2316-241
Patria Bantul, SMA		Pendidikan Menengah Umum	07°53'22.28" S 110°21'15.00" T	Bantul, Daerah Istimewa Yogyakarta	1408-221
Patriot Bangsa, Taman Makam Pahlawan	TMP Bekasi	Pemaka- man Khusus	06°14'55.72" S 107°01'31.21" T	Kota Bekasi, Jawa Barat	1209-531
Pattimura, Bandara		Pelabuhan Udara Internasi- onal	03°42'19.34" S 128°05'19.81" T	Kota Ambon, Maluku	2612-231
Patuk, Kantor Lurah		Kantor Kepala Desa	07°51'00.75" S 110°29'06.59" T	Gunungkidul, Daerah Istime- wa Yogyakarta	1408-224
Patuk, Kantor Panewu		Kantor Camat	07°51'06.85" S 110°29'15.27" T	Gunungkidul, Daerah Istime- wa Yogyakarta	1408-224
Patung, Kantor Kepala Desa		Kantor Kepala Desa	01°52'21.30" S 115°10'19.43" T	Barito Timur, Kalimantan Tengah	1714-314
Payoselincah, Kantor Lurah		Kantor Lurah	01°36'06.87" S 103°39'01.80" T	Kota Jambi, Jambi	1014-134
Pecangaan, Kantor Kepala Desa		Kantor Kepala Desa	06°41'52.15" S 111°14'01.22" T	Pati, Jawa Tengah	1509-132
Pegangsaan, Kantor Lurah		Kantor Lurah	06°12'14.96" S 106°51'01.04" T	Kota Administrasi Jakarta Pusat, DKI Jakarta	1209-441
Pejagalan, Kantor Lurah		Kantor Lurah	06°08'00.73" S 106°46'47.47" T	Kota Administrasi Jakarta Utara, DKI Jakarta	1209-441
Pejaten Barat, Kantor Lurah		Kantor Lurah	06°16'11.42" S 106°50'15.32" T	Kota Administrasi Jakarta Selatan, DKI Jakarta	1209-423
Pejaten Timur, Kantor Lurah		Kantor Lurah	06°17'39.95" S 106°50'43.24" T	Kota Administrasi Jakarta Selatan, DKI Jakarta	1209-423
Pejuang 45, Taman Makam Pahlawan		Pemaka- man Khusus	07°45'02.90" S 110°15'09.71" T	Sleman, Daerah Istimewa Yogyakarta	1408-223
Pekauman 01, SD Negeri		Pendidikan Dasar	06°52'15.36" S 109°07'49.21" T	Kota Tegal, Jawa Tengah	1309-314
Pekauman 02, SD Negeri		Pendidikan Dasar	06°51'51.70" S 109°07'58.42" T	Kota Tegal, Jawa Tengah	1309-314

DAFTAR NAMA RUPABUMI

NAMA RUPABUMI	NAMA LAIN	UNSUR RUPABUMI	KOORDINAT	WILAYAH ADMINISTRASI	NOMOR LEMBAR PETA
Pekauman 05, SD Negeri		Pendidikan Dasar	06°51'52.25" S 109°07'57.28" T	Kota Tegal, Jawa Tengah	1309-314
Pekauman 07, SD Negeri		Pendidikan Dasar	06°52'14.90" S 109°07'53.51" T	Kota Tegal, Jawa Tengah	1309-314
Pekutatan, Pantai		Pariwisata/ Rekreasi Pantai	08°26'08.59" S 114°50'12.04" T	Jembrana, Bali	1707-521
Pela Mampang, Kantor Lurah		Kantor Lurah	06°15'10.33" S 106°48'40.93" T	Kota Administrasi Jakarta Selatan, DKI Jakarta	1209-423
Pelangi Bangsa, TK		Pendidikan Anak Usia Dini	02°16'27.60" S 112°09'39.30" T	Seruyan, Kalimantan Tengah	1513-614
Pelayanan Pajak Pratama Pangkalan Bun, Kantor		Kantor Pemerintah Lainnya	02°42'57.88" S 111°38'33.50" T	Kotawaringin Barat, Kalimantan Tengah	1513-232
Pelayanan PDAM Unit 4 Taman Rajo, Kantor		Kantor Perusahaan Air Minum	01°32'53.25" S 103°39'35.81" T	Muaro Jambi, Jambi	1014-134
Pelayanan Penyuluhan dan Konsultasi Perpajakan Tondano, Kantor		Kantor Menteri/ Kementerian/ LPNK	01°18'46.18" U 124°54'45.53" T	Minahasa, Sulawesi Utara	2417-142
Pelayanan Perbendaharaan Negara Kota Tegal, Kantor	KPPN Tegal	Kantor Pemerintah Lainnya	06°52'05.15" S 109°07'41.04" T	Kota Tegal, Jawa Tengah	1309-314
Pelayanan Perbendaharaan Negara Pangkalan Bun, Kantor		Kantor Pemerintah Lainnya	02°41'33.48" S 111°38'01.08" T	Kotawaringin Barat, Kalimantan Tengah	1513-232
Pelayanan, Penyuluhan, dan Konsultasi Perpajakan Sukamara, Kantor		Kantor Pemerintah Lainnya	02°42'39.09" S 111°10'14.26" T	Sukamara, Kalimantan Tengah	1513-132
Pelindo 3 Kawasan Sukamara, Kantor		Kantor Pemerintah Lainnya	02°43'03.16" S 111°09'54.70" T	Sukamara, Kalimantan Tengah	1513-132
Pelindo 3, Pelabuhan	Pelabuhan Lama	Pelabuhan Penyeberangan	02°43'00.51" S 111°09'36.11" T	Sukamara, Kalimantan Tengah	1513-132
Pelita Harapan Bangsa, SD		Pendidikan Dasar	06°51'52.96" S 109°07'15.66" T	Kota Tegal, Jawa Tengah	1309-313
Pelita Husada, RSU		Rumah Sakit Umum	07°59'21.45" S 110°37'55.00" T	Gunungkidul, Daerah Istimewa Yogyakarta	1408-312
Pemadam Kebakaran Kabupaten Sukamara, Kantor		Kantor Pemerintah Lainnya	02°44'10.19" S 111°10'04.05" T	Sukamara, Kalimantan Tengah	1513-132
Pematang Karau, Kantor Camat		Kantor Camat	01°48'10.67" S 115°03'09.49" T	Barito Timur, Kalimantan Tengah	1714-313
Pematangreba, Kantor Lurah		Kantor Lurah	00°23'40.79" S 102°26'55.38" T	Indragiri Hulu, Riau	0915-422

DAFTAR NAMA RUPABUMI

NAMA RUPABUMI	NAMA LAIN	UNSUR RUPABUMI	KOORDINAT	WILAYAH ADMINISTRASI	NOMOR LEMBAR PETA
Pembangunan 1 Gunungkidul, SMA		Pendidikan Menengah Umum	07°58'11.62" S 110°35'43.85" T	Gunungkidul, Daerah Istimewa Yogyakarta	1408-311
Pembangunan Karangmojo, SMK		Pendidikan Menengah Umum	07°57'19.69" S 110°40'41.28" T	Gunungkidul, Daerah Istimewa Yogyakarta	1408-312
Pembangunan Ponjong, SMP		Pendidikan Menengah Pertama	07°59'39.08" S 110°41'03.77" T	Gunungkidul, Daerah Istimewa Yogyakarta	1408-312
Pembantu Samsat Bolaang Mongondow Utara, Kantor		Kantor Pemerintah Lainnya	00°54'43.19" U 123°15'42.58" T	Bolaang Mongondow Utara, Sulawesi Utara	2316-443
Pemberdayaan Kesejahteraan Keluarga Desa Air Dua, Gedung		Gedung/Bangunan	02°22'59.28" S 111°09'21.90" T	Sukamara, Kalimantan Tengah	1513-412
Pemberdayaan Kesejahteraan Keluarga Desa Jihing, Gedung		Gedung/Bangunan	02°24'40.70" S 111°08'29.66" T	Sukamara, Kalimantan Tengah	1513-412
Pemberdayaan Kesejahteraan Keluarga Desa Pempaning, Gedung		Gedung/Bangunan	02°17'49.64" S 111°06'30.33" T	Sukamara, Kalimantan Tengah	1513-413
Pemberdayaan Kesejahteraan Keluarga Desa Sungai Raja, Gedung		Gedung/Bangunan	03°02'52.54" S 110°56'20.87" T	Sukamara, Kalimantan Tengah	1412-644
Pemberdayaan Kesejahteraan Keluarga Kecamatan Balai Riam, Gedung		Gedung/Bangunan	02°19'54.46" S 111°09'37.87" T	Sukamara, Kalimantan Tengah	1513-414
Pemberdayaan Masyarakat Dan Pemerintah Desa Kabupaten Minahasa, Kantor		Kantor Pemerintah Lainnya	01°19'04.94" U 124°54'37.15" T	Minahasa, Sulawesi Utara	2417-142
Pembina 1, TK Negeri		Pendidikan Anak Usia Dini	02°19'47.83" S 111°09'30.65" T	Sukamara, Kalimantan Tengah	1513-414
Pembina, SLB Negeri		Pendidikan Khusus	02°43'34.24" S 111°10'14.39" T	Sukamara, Kalimantan Tengah	1513-132
Pembina, TK		Pendidikan Anak Usia Dini	02°44'16.87" S 111°10'00.40" T	Sukamara, Kalimantan Tengah	1513-132
Pembina, TK Negeri		Pendidikan Anak Usia Dini	02°55'34.44" S 113°49'25.06" T	Pulang Pisau, Kalimantan Tengah	1613-321
Pempaning, Kantor Kepala Desa		Kantor Kepala Desa	02°17'49.58" S 111°06'31.47" T	Sukamara, Kalimantan Tengah	1513-413
Pempaning, SD Negeri		Pendidikan Dasar	02°17'50.31" S 111°06'32.66" T	Sukamara, Kalimantan Tengah	1513-413
Pendowoharjo, Kantor Lurah		Kantor Kepala Desa	07°51'47.70" S 110°20'21.84" T	Bantul, Daerah Istimewa Yogyakarta	1408-223

DAFTAR NAMA RUPABUMI

NAMA RUPABUMI	NAMA LAIN	UNSUR RUPABUMI	KOORDINAT	WILAYAH ADMINISTRASI	NOMOR LEMBAR PETA
Pengadegan, Kantor Lurah		Kantor Lurah	06°15'03.04" S 106°51'40.33" T	Kota Administrasi Jakarta Selatan, DKI Jakarta	1209-423
Pengadilan Agama Boroko, Kantor		Kantor Pemerintah Lainnya	00°54'21.24" U 123°18'21.45" T	Bolaang Mongondow Utara, Sulawesi Utara	2316-443
Pengadilan Agama Pangkalan Bun, Kantor		Kantor Pemerintah Lainnya	02°44'39.28" S 111°37'32.53" T	Kotawaringin Barat, Kalimantan Tengah	1513-232
Pengadilan Negeri Pangkalan Bun, Kantor		Kantor Pemerintah Lainnya	02°41'24.17" S 111°37'52.29" T	Kotawaringin Barat, Kalimantan Tengah	1513-232
Pengadilan Negeri Tegal Kelas 1A, Kantor		Kantor Pemerintah Lainnya	06°52'12.91" S 109°07'55.16" T	Kota Tegal, Jawa Tengah	1309-314
Pengadilan Negeri Tondano Kelas 1B, Kantor		Kantor Pemerintah Lainnya	01°18'49.44" U 124°54'45.49" T	Minahasa, Sulawesi Utara	2417-142
Pengkok, Kantor Lurah		Kantor Kepala Desa	07°52'22.53" S 110°29'44.78" T	Gunungkidul, Daerah Istimewa Yogyakarta	1408-224
Pengkol, Kantor Lurah		Kantor Kepala Desa	07°52'41.17" S 110°35'54.46" T	Gunungkidul, Daerah Istimewa Yogyakarta	1408-311
Penimbangan, Pantai		Pariwisata/Rekreasi Pantai	08°07'12.52" S 115°04'02.82" T	Buleleng, Bali	1707-633
Penjaringan, Kantor Camat		Kantor Camat	06°07'33.94" S 106°47'38.69" T	Kota Administrasi Jakarta Utara, DKI Jakarta	1209-441
Penjaringan, Kantor Lurah		Kantor Lurah	06°07'32.22" S 106°48'03.30" T	Kota Administrasi Jakarta Utara, DKI Jakarta	1209-441
Penyakit Tidak Menular Desa Nibung Terjun, Posbindu		Fasilitas Kesehatan Lainnya	02°14'27.24" S 111°05'56.91" T	Sukamara, Kalimantan Tengah	1513-431
Penyengat Olak, Kantor Kepala Desa		Kantor Kepala Desa	01°33'44.52" S 103°33'24.81" T	Muaro Jambi, Jambi	1014-133
Penyombean, Kantor Kepala Desa		Kantor Kepala Desa	02°01'33.11" S 111°56'54.18" T	Kotawaringin Barat, Kalimantan Tengah	1513-544
Penyuluh Lapangan Keluarga Berencana Kecamatan Balai Riam, Kantor		Kantor Pemerintah Lainnya	02°19'56.35" S 111°09'38.11" T	Sukamara, Kalimantan Tengah	1513-414
Pepara, Kantor Kepala Desa		Kantor Kepala Desa	01°55'46.17" S 116°13'54.40" T	Paser, Kalimantan Timur	1814-212
Perak, Masjid		Masjid	07°49'37.18" S 110°23'51.30" T	Kota Yogyakarta, Daerah Istimewa Yogyakarta	1408-224
Peranap, Kantor Camat		Kantor Camat	00°31'12.72" S 101°58'15.94" T	Indragiri Hulu, Riau	0815-344

DAFTAR NAMA RUPABUMI

NAMA RUPABUMI	NAMA LAIN	UNSUR RUPABUMI	KOORDINAT	WILAYAH ADMINISTRASI	NOMOR LEMBAR PETA
Perancak, Pantai		Pariwisata/ Rekreasi Pantai	08°24'17.22" S 114°36'42.32" T	Jembrana, Bali	1707-511
Percobaan 4, SD Negeri		Pendidikan Dasar	07°51'24.68" S 110°09'29.53" T	Kulon Progo, Daerah Istimewa Yogyakarta	1408-214
Pergerakan Pantekosta Jemaat Watudambo, Gereja		Gereja	01°24'58.83" U 125°05'39.81" T	Minahasa Utara, Sulawesi Utara	2417-233
Perjuangan Yogyakarta, Museum		Museum	07°48'59.27" S 110°22'18.67" T	Kota Yogyakarta, Daerah Istimewa Yogyakarta	1408-223
Permata Bunda, PAUD		Pendidikan Anak Usia Dini	02°42'03.91" S 111°10'37.97" T	Sukamara, Kalimantan Tengah	1513-132
Permata Bunda, RS		Rumah Sakit Umum	01°28'54.73" U 124°51'24.07" T	Kota Manado, Sulawesi Utara	2417-143
Permata Bunda, RS		Rumah Sakit Umum	07°05'38.14" S 110°55'05.71" T	Grobogan, Jawa Tengah	1408-644
Permata Intan , Kantor Camat		Kantor Camat	00°42'07.79" S 114°17'44.39" T	Murung Raya, Kalimantan Tengah	1715-141
Permata Sukma, Taman		Taman	02°44'50.48" S 111°10'05.57" T	Sukamara, Kalimantan Tengah	1513-132
Perpustakaan dan Arsip Daerah Kabupaten Barito Timur, Kantor		Kantor Pemerintah Lainnya	02°06'29.79" S 115°10'23.81" T	Barito Timur, Kalimantan Tengah	1713-634
Perpustakaan Dokumentasi Dan Arsip Daerah Kabupaten Minahasa, Kantor		Kantor Pemerintah Lainnya	01°19'04.31" U 124°54'28.11" T	Minahasa, Sulawesi Utara	2417-142
Pertanahan Kabupaten Barito Timur, Kantor		Kantor Menteri/ Kementerian/ LPNK	02°04'19.92" S 115°08'22.91" T	Barito Timur, Kalimantan Tengah	1713-634
Pertanahan Kabupaten Kotawaringin Barat, Kantor		Kantor Menteri/ Kementerian/ LPNK	02°42'42.25" S 111°38'43.99" T	Kotawaringin Barat, Kalimantan Tengah	1513-232
Pertanahan Kabupaten Minahasa, Kantor		Kantor Menteri/ Kementerian/ LPNK	01°19'06.12" U 124°54'30.77" T	Minahasa, Sulawesi Utara	2417-142
Pertanahan Kabupaten Murung Raya, Kantor		Kantor Menteri/ Kementerian/ LPNK	00°38'20.20" S 114°34'08.97" T	Murung Raya, Kalimantan Tengah	1715-231
Pertanahan Kabupaten Sukamara, Kantor		Kantor Menteri/ Kementerian/ LPNK	02°44'51.44" S 111°09'59.71" T	Sukamara, Kalimantan Tengah	1513-132

DAFTAR NAMA RUPABUMI

NAMA RUPABUMI	NAMA LAIN	UNSUR RUPABUMI	KOORDINAT	WILAYAH ADMINISTRASI	NOMOR LEMBAR PETA
Pertanahan Kota Bitung, Kantor		Kantor Menteri/ Kementerian-LPNK	01°26'07.52" U 125°07'01.84" T	Kota Bitung, Sulawesi Utara	2417-233
Pertanian Pembangunan Panca Marga, SMK		Pendidikan Menengah Umum	00°44'05.03" U 124°17'03.63" T	Kota Kotamobagu, Sulawesi Utara	2316-623
Pertemuan Popomuhinong, Balai		Gedung/ Bangunan	00°50'24.38" U 123°49'44.68" T	Bolaang Mongondow, Sulawesi Utara	2316-541
Perusahaan Umum Percetakan Uang Republik Indonesia, Kantor	Perum PERURI	Kantor Pemerintah Lainnya	06°21'48.11" S 107°18'26.11" T	Karawang, Jawa Barat	1209-523
Perwanida, RA	TK Perwanida	Pendidikan Anak Usia Dini	02°42'10.13" S 111°10'22.26" T	Sukamara, Kalimantan Tengah	1513-132
Pesanggrahan, Gelanggang Remaja		Arena Atletik dan Olah Raga	06°15'29.61" S 106°45'48.09" T	Kota Administrasi Jakarta Selatan, DKI Jakarta	1209-423
Pesanggrahan, Kantor Camat		Kantor Camat	06°15'25.33" S 106°45'24.29" T	Kota Administrasi Jakarta Selatan, DKI Jakarta	1209-423
Pesanggrahan, Kantor Lurah		Kantor Lurah	06°15'25.57" S 106°45'26.01" T	Kota Administrasi Jakarta Selatan, DKI Jakarta	1209-423
Pesanggrahan, RSUD		Rumah Sakit Umum	06°15'29.07" S 106°45'24.59" T	Kota Administrasi Jakarta Selatan, DKI Jakarta	1209-423
Pesurungan Kidul 1, SD Negeri		Pendidikan Dasar	06°52'31.90" S 109°06'51.68" T	Kota Tegal, Jawa Tengah	1309-311
Pesurungan Kidul 2, SD Negeri		Pendidikan Dasar	06°52'35.05" S 109°07'06.28" T	Kota Tegal, Jawa Tengah	1309-311
Pesurungan Lor 1, SD		Pendidikan Dasar	06°51'53.76" S 109°06'38.84" T	Kota Tegal, Jawa Tengah	1309-313
Petahunan, Kantor Lurah		Kantor Lurah	07°38'28.04" S 112°53'00.93" T	Kota Pasuruan, Jawa Timur	1608-142
Petarikan 1, SD Negeri		Pendidikan Dasar	02°25'55.73" S 111°09'57.94" T	Sukamara, Kalimantan Tengah	1513-412
Petarikan 2, SD Negeri		Pendidikan Dasar	02°26'36.02" S 111°12'06.75" T	Sukamara, Kalimantan Tengah	1513-412
Petarikan, Kantor Kepala Desa		Kantor Kepala Desa	02°25'52.77" S 111°10'10.92" T	Sukamara, Kalimantan Tengah	1513-412
Petir, Kantor Lurah		Kantor Kepala Desa	08°04'49.78" S 110°44'02.26" T	Gunungkidul, Daerah Istimewa Yogyakarta	1407-634
Petitengget, Pantai		Pariwisata/ Rekreasi Pantai	08°40'56.71" S 115°09'03.52" T	Badung, Bali	1707-332
Petogogan, Kantor Lurah		Kantor Lurah	06°14'39.48" S 106°48'48.65" T	Kota Administrasi Jakarta Selatan, DKI Jakarta	1209-441

DAFTAR NAMA RUPABUMI

NAMA RUPABUMI	NAMA LAIN	UNSUR RUPABUMI	KOORDINAT	WILAYAH ADMINISTRASI	NOMOR LEMBAR PETA
Petuk Katimpun, Kantor Lurah		Kantor Lurah	02°09'00.23" S 113°51'13.38" T	Kota Palangkaraya, Kalimantan Tengah	1613-641
Petukangan Selatan, Kantor Lurah		Kantor Lurah	06°14'58.44" S 106°45'10.16" T	Kota Administrasi Jakarta Selatan, DKI Jakarta	1209-441
Petukangan Utara, Kantor Lurah		Kantor Lurah	06°13'37.12" S 106°45'10.97" T	Kota Administrasi Jakarta Selatan, DKI Jakarta	1209-441
PGRI Dayeuhluhur, SMK		Pendidikan Menengah Umum	07°15'38.71" S 108°36'12.82" T	Cilacap, Jawa Tengah	1308-513
PGRI Palangka Raya, Universitas		Pendidikan Tinggi	02°11'01.48" S 113°51'44.00" T	Kota Palangkaraya, Kalimantan Tengah	1613-641
PGRI Saptosari Gunungkidul, SMP		Pendidikan Menengah Pertama	08°03'08.79" S 110°31'10.15" T	Gunungkidul, Daerah Istimewa Yogyakarta	1407-633
PGRI Semanu, SMP		Pendidikan Menengah Pertama	08°00'55.44" S 110°36'50.87" T	Gunungkidul, Daerah Istimewa Yogyakarta	1407-633
PGRI Sinonsayang, SMA		Pendidikan Menengah Umum	01°01'06.18" U 124°18'32.72" T	Minahasa Selatan, Sulawesi Utara	2317-321
Pianggu, Kantor Kepala Desa		Kantor Kepala Desa	01°59'09.81" S 115°17'00.67" T	Barito Timur, Kalimantan Tengah	1714-321
Pilang Munduk, Kantor Kepala Desa		Kantor Kepala Desa	01°17'24.42" S 113°54'42.07" T	Gunung Mas, Kalimantan Tengah	1614-624
Pilang, Kantor Lurah		Kantor Lurah	07°45'11.90" S 113°11'28.89" T	Kota Probolinggo, Jawa Timur	1608-214
Pilangrejo, Kantor Lurah		Kantor Kepala Desa	07°51'36.68" S 110°38'27.13" T	Gunungkidul, Daerah Istimewa Yogyakarta	1408-314
Pilanjau, Kantor Kepala Kampung		Kantor Kepala Desa	01°59'48.93" U 117°45'12.29" T	Berau, Kalimantan Timur	1917-543
Pinang Tunggal, Kantor Kepala Desa		Kantor Kepala Desa	01°49'25.23" S 115°03'29.63" T	Barito Timur, Kalimantan Tengah	1714-313
Pinasungkulan, Kantor Lurah		Kantor Lurah	01°33'03.20" U 125°07'03.83" T	Kota Bitung, Sulawesi Utara	2417-511
Pinenek, Kantor Kepala Desa		Kantor Kepala Desa	01°35'26.72" U 125°07'33.64" T	Minahasa Utara, Sulawesi Utara	2417-512
Pinenek, TPU		Pemakaman Umum	01°35'40.50" U 125°07'39.22" T	Minahasa Utara, Sulawesi Utara	2417-512
Pinogaluman, Kantor Camat		Kantor Camat	00°54'54.78" U 123°08'22.46" T	Bolaang Mongondow Utara, Sulawesi Utara	2316-434
Pinokalan, Kantor Lurah		Kantor Lurah	01°27'03.25" U 125°07'18.67" T	Kota Bitung, Sulawesi Utara	2417-233

DAFTAR NAMA RUPABUMI

NAMA RUPABUMI	NAMA LAIN	UNSUR RUPABUMI	KOORDINAT	WILAYAH ADMINISTRASI	NOMOR LEMBAR PETA
Pinokalan, Kantor Pegadaian		Kantor Pegadaian	01°26'49.70" U 125°07'19.19" T	Kota Bitung, Sulawesi Utara	2417-233
Pinolosian, Puskesmas		Pusk-esmas/ Puskesmas Pembantu	00°23'41.06" U 124°07'03.15" T	Bolaang Mongondow Sela- tan, Sulawesi Utara	2316-333
Pintukota, Kantor Lurah		Kantor Lurah	01°27'09.79" U 125°14'51.07" T	Kota Bitung, Sulawesi Utara	2417-234
Pintukota, Puskesmas		Pusk-esmas/ Puskesmas Pembantu	01°27'07.86" U 125°14'50.66" T	Kota Bitung, Sulawesi Utara	2417-234
Pisangcandi, Kantor Lurah		Kantor Lurah	07°58'52.94" S 112°36'46.83" T	Kota Malang, Jawa Timur	1608-111
Pius Tegal, SD		Pendidikan Dasar	06°51'55.48" S 109°07'45.09" T	Kota Tegal, Jawa Tengah	1309-314
Piyaman, Kantor Lurah		Kantor Kepala Desa	07°56'23.38" S 110°35'45.17" T	Gunungkidul, Daerah Istimewa Yogyakarta	1408-311
PKU Muhammadiyah Wono- sari, RS		Rumah Sakit Umum	07°56'26.15" S 110°35'29.65" T	Gunungkidul, Daerah Istimewa Yogyakarta	1408-311
PKU Muhammadiyah Gubug, RSU		Rumah Sakit Umum	07°03'37.73" S 110°40'03.25" T	Grobogan, Jawa Tengah	1408-634
PKU Muhammadiyah, RS	Pembina Kesejahteraan Umat Muhammad- iyah	Rumah Sakit Umum	07°53'12.96" S 110°19'49.16" T	Bantul, Daerah Istimewa Yogyakarta	1408-221
Plandirejo, Kantor Kepala Desa		Kantor Kepala Desa	08°16'08.12" S 112°01'54.94" T	Blitar, Jawa Timur	1507-613
Playen, Kantor Lurah		Kantor Kepala Desa	07°56'44.84" S 110°33'07.48" T	Gunungkidul, Daerah Istimewa Yogyakarta	1408-311
Playen, Kantor Panewu		Kantor Camat	07°56'40.92" S 110°32'59.89" T	Gunungkidul, Daerah Istimewa Yogyakarta	1408-311
Plebengan, SD Negeri		Pendidikan Dasar	07°57'25.20" S 110°18'12.58" T	Bantul, Daerah Istimewa Yogyakarta	1408-221
Plembutan, Kantor Lurah		Kantor Kepala Desa	07°57'42.42" S 110°32'45.69" T	Gunungkidul, Daerah Istimewa Yogyakarta	1408-311
PLN Distribusi Jawa Barat, Kantor		Kantor PLN	06°55'15.27" S 107°36'30.04" T	Kota Bandung, Jawa Barat	1209-311
Pluit, Kantor Lurah		Kantor Lurah	06°07'19.12" S 106°46'32.36" T	Kota Administrasi Jakarta Utara, DKI Jakarta	1209-443
Plumbon, Kantor Lurah		Kantor Kepala Desa	07°53'49.79" S 110°06'16.26" T	Kulon Progo, Daerah Istimewa Yogyakarta	1408-211

DAFTAR NAMA RUPABUMI

NAMA RUPABUMI	NAMA LAIN	UNSUR RUPABUMI	KOORDINAT	WILAYAH ADMINISTRASI	NOMOR LEMBAR PETA
Plumbon, SD Negeri		Pendidikan Dasar	07°53'53.15" S 110°06'15.41" T	Kulon Progo, Daerah Istimewa Yogyakarta	1408-211
Pohgajih, Stasiun		Stasiun Kereta Api	08°09'25.16" S 112°25'12.74" T	Blitar, Jawa Timur	1507-642
Pohjentrek, Kantor Lurah		Kantor Lurah	07°40'20.84" S 112°53'09.53" T	Kota Pasuruan, Jawa Timur	1608-142
Pohsangit Kidul, Kantor Lurah		Kantor Lurah	07°47'21.68" S 113°11'04.98" T	Kota Probolinggo, Jawa Timur	1608-214
Poigar, Puskesmas		Pusk-esmas/ Puskesmas Pembantu	00°59'45.36" U 124°16'58.81" T	Bolaang Mongondow, Sulawesi Utara	2316-643
Polantas, Bundaran	Bundaran Kecamatan	Jalan/ Transportasi Darat Lainnya	02°42'31.57" S 111°10'25.95" T	Sukamara, Kalimantan Tengah	1513-132
Poncosari, Kantor Lurah		Kantor Kepala Desa	07°57'37.55" S 110°14'13.46" T	Bantul, Daerah Istimewa Yogyakarta	1408-212
Poncowinatan, Kelenteng	Kelenteng Kwan Tee Bio	Kelenteng	07°46'54.42" S 110°21'56.50" T	Kota Yogyakarta, Daerah Istimewa Yogyakarta	1408-223
Pondok Labu, Kantor Lurah		Kantor Lurah	06°18'23.05" S 106°47'54.52" T	Kota Administrasi Jakarta Selatan, DKI Jakarta	1209-423
Pondok Meja, Kantor Kepala Desa		Kantor Kepala Desa	01°41'26.20" S 103°35'13.42" T	Muaro Jambi, Jambi	1014-131
Pondok Pinang, Kantor Lurah		Kantor Lurah	06°16'11.42" S 106°46'33.40" T	Kota Administrasi Jakarta Selatan, DKI Jakarta	1209-423
Pondok Rajeg, Taman Makam Pahlawan		Pemakaman Khusus	06°27'54.88" S 106°49'08.83" T	Bogor, Jawa Barat	1209-421
Ponjong 1, SD Negeri		Pendidikan Dasar	07°58'37.83" S 110°42'35.85" T	Gunungkidul, Daerah Istimewa Yogyakarta	1408-312
Ponjong, Kantor Lurah		Kantor Kepala Desa	07°58'55.49" S 110°42'53.74" T	Gunungkidul, Daerah Istimewa Yogyakarta	1408-312
Ponjong, Kantor Panewu		Kantor Camat	07°58'47.61" S 110°43'04.49" T	Gunungkidul, Daerah Istimewa Yogyakarta	1408-312
Ponorogo, Kantor Bupati		Kantor Bupati	07°52'11.43" S 111°27'46.12" T	Ponorogo, Jawa Timur	1508-124
Pontak, Kantor Kepala Desa		Kantor Kepala Desa	00°53'10.69" U 123°16'32.10" T	Bolaang Mongondow Utara, Sulawesi Utara	2316-443
Posigadan, Kantor Camat		Kantor Camat	00°19'15.86" U 123°34'34.48" T	Bolaang Mongondow Selatan, Sulawesi Utara	2316-231
Prajna Maitreya Bitung, Vihara		Vihara	01°26'59.01" U 125°10'42.56" T	Kota Bitung, Sulawesi Utara	2417-234

DAFTAR NAMA RUPABUMI

NAMA RUPABUMI	NAMA LAIN	UNSUR RUPABUMI	KOORDINAT	WILAYAH ADMINISTRASI	NOMOR LEMBAR PETA
Prambanan, Candi	Candi Roro Jonggrang	Candi	07°45'07.20" S 110°29'28.40" T	Sleman, Daerah Istimewa Yogyakarta	1408-224
Prambon, Kantor Camat		Kantor Camat	07°41'52.74" S 112°01'11.45" T	Nganjuk, Jawa Timur	1508-331
Pranggang, Kantor Kepala Desa		Kantor Kepala Desa	07°51'09.66" S 112°10'14.33" T	Kediri, Jawa Timur	1508-314
Prapatan, Kantor Lurah		Kantor Lurah	01°16'28.08" S 116°49'09.61" T	Kota Balikpapan, Kalimantan Timur	1814-623
Prawirodirjan, Kantor Lurah		Kantor Lurah	07°48'28.25" S 110°22'17.81" T	Kota Yogyakarta, Daerah Istimewa Yogyakarta	1408-223
Preanger, Hotel	Grand Prama Preanger	Hotel/Motel/Hostel/Losmen	06°55'16.95" S 107°36'41.95" T	Kota Bandung, Jawa Barat	1209-311
Prenggan, Kantor Lurah		Kantor Lurah	07°49'22.21" S 110°23'58.83" T	Kota Yogyakarta, Daerah Istimewa Yogyakarta	1408-224
Pringtali, Candi		Candi	07°42'38.00" S 110°09'37.00" T	Kulon Progo, Daerah Istimewa Yogyakarta	1408-232
Probolinggo, Kantor Wali Kota		Kantor Wali Kota	07°45'13.47" S 113°12'51.69" T	Kota Probolinggo, Jawa Timur	1608-214
Protestan Di Indonesia Bagian Barat Jemaat Immanuel, Gereja		Gereja	07°48'42.82" S 112°00'15.89" T	Kota Kediri, Jawa Timur	1508-313
Protestan Margomulyo, Gereja		Gereja	07°47'57.59" S 110°21'52.74" T	Kota Yogyakarta, Daerah Istimewa Yogyakarta	1408-223
PT PELNI Cabang Manado/Bitung, Kantor		Gedung/Bangunan	01°26'40.04" U 125°10'55.58" T	Kota Bitung, Sulawesi Utara	2417-234
PT Pos Indonesia Tamiang Layang, Kantor		Kantor Pos	02°06'57.68" S 115°10'15.09" T	Barito Timur, Kalimantan Tengah	1713-634
PT Telekomunikasi Indonesia Ampah, Kantor Telepon		Kantor Telepon	01°48'39.26" S 115°09'53.36" T	Barito Timur, Kalimantan Tengah	1714-314
PT Telekomunikasi Indonesia Puruk Cahu, Kantor Telepon		Kantor Telepon	00°37'00.89" S 114°33'55.96" T	Murung Raya, Kalimantan Tengah	1715-233
PT Telekomunikasi Indonesia Sukamara, Kantor Telepon		Kantor Telepon	02°43'37.11" S 111°10'00.65" T	Sukamara, Kalimantan Tengah	1513-132
PT Telekomunikasi Indonesia Tomohon, Kantor Telepon		Kantor Telepon	01°20'07.56" U 124°50'16.29" T	Kota Tomohon, Sulawesi Utara	2417-141
PT Telekomunikasi Indonesia Tutuyan, Kantor Telepon		Kantor Telepon	00°46'02.97" U 124°36'53.77" T	Bolaang Mongondow Timur, Sulawesi Utara	2416-431
Pucakwangi, Kantor Camat		Kantor Camat	06°50'15.33" S 111°10'15.16" T	Pati, Jawa Tengah	1509-114
Pucang, Kantor Lurah		Kantor Lurah	07°26'26.39" S 112°43'18.08" T	Sidoarjo, Jawa Timur	1608-412
Pucanganom, Kantor Lurah		Kantor Kepala Desa	08°03'18.36" S 110°43'42.68" T	Gunungkidul, Daerah Istimewa Yogyakarta	1407-634

DAFTAR NAMA RUPABUMI

NAMA RUPABUMI	NAMA LAIN	UNSUR RUPABUMI	KOORDINAT	WILAYAH ADMINISTRASI	NOMOR LEMBAR PETA
Pucangsimo, Kantor Kepala Desa		Kantor Kepala Desa	07°33'54.34" S 112°07'38.59" T	Jombang, Jawa Timur	1508-334
Pucung, Kantor Lurah		Kantor Kepala Desa	08°09'51.01" S 110°47'03.97" T	Gunungkidul, Daerah Istimewa Yogyakarta	1407-641
Pudak, Kantor Kepala Desa		Kantor Kepala Desa	01°33'51.70" S 103°40'09.53" T	Muaro Jambi, Jambi	1014-134
Pudu Rundun 1, SD Negeri		Pendidikan Dasar	02°44'04.10" S 111°10'15.31" T	Sukamara, Kalimantan Tengah	1513-132
Pudu, Kantor Kepala Desa		Kantor Kepala Desa	02°44'03.46" S 111°10'16.66" T	Sukamara, Kalimantan Tengah	1513-132
Pugeran, Masjid	Masjid Darussalam Pugeran	Masjid	07°45'58.80" S 110°25'07.20" T	Sleman, Daerah Istimewa Yogyakarta	1408-224
PUI, SD		Pendidikan Dasar	06°51'30.87" S 109°08'01.33" T	Kota Tegal, Jawa Tengah	1309-314
Pujerbaru, Kantor Kepala Desa		Kantor Kepala Desa	08°01'54.40" S 113°45'42.20" T	Bondowoso, Jawa Timur	1607-643
Pujokusuman 1, SD Negeri		Pendidikan Dasar	07°48'51.85" S 110°22'11.38" T	Kota Yogyakarta, Daerah Istimewa Yogyakarta	1408-223
Pulau Kupang, Kantor Lurah		Kantor Lurah	03°04'59.63" S 114°21'21.54" T	Kapuas, Kalimantan Tengah	1712-443
Pulau Malan, Kantor Camat		Kantor Camat	01°40'42.66" S 113°15'03.42" T	Katingan, Kalimantan Tengah	1614-241
Pulau Padang, Kantor Kepala Desa		Kantor Kepala Desa	02°04'49.62" S 115°18'52.36" T	Barito Timur, Kalimantan Tengah	1713-643
Pulau Patai, Kantor Kepala Desa		Kantor Kepala Desa	02°09'09.55" S 115°06'27.45" T	Barito Timur, Kalimantan Tengah	1713-631
Pulisan, Kantor Kepala Desa		Kantor Kepala Desa	01°40'11.19" U 125°08'44.94" T	Minahasa Utara, Sulawesi Utara	2417-514
Pulo, Kantor Lurah		Kantor Lurah	06°15'02.87" S 106°48'35.72" T	Kota Administrasi Jakarta Selatan, DKI Jakarta	1209-423
Pulutan, Puskesmas		Puskesmas/ Puskesmas Pembantu	04°08'50.63" U 126°47'28.50" T	Kepulauan Talaud, Sulawesi Utara	2520-223
Puncel, Kantor Kepala Desa		Kantor Kepala Desa	06°26'45.07" S 110°59'15.37" T	Pati, Jawa Tengah	1409-622
Pundong 1, SD Negeri		Pendidikan Dasar	07°56'56.59" S 110°20'52.80" T	Bantul, Daerah Istimewa Yogyakarta	1408-221

DAFTAR NAMA RUPABUMI

NAMA RUPABUMI	NAMA LAIN	UNSUR RUPABUMI	KOORDINAT	WILAYAH ADMINISTRASI	NOMOR LEMBAR PETA
Pundong, Kantor Panewu		Kantor Camat	07°57'21.15" S 110°20'38.11" T	Bantul, Daerah Istimewa Yogyakarta	1408-221
Pundungsari, Kantor Lurah		Kantor Kepala Desa	07°51'58.38" S 110°44'37.79" T	Gunungkidul, Daerah Istimewa Yogyakarta	1408-314
Pura Pakualaman 1, SD Negeri		Pendidikan Dasar	07°47'54.39" S 110°22'31.98" T	Kota Yogyakarta, Daerah Istimewa Yogyakarta	1408-224
Pura Pakualaman, Museum		Museum	07°48'01.53" S 110°22'36.04" T	Kota Yogyakarta, Daerah Istimewa Yogyakarta	1408-224
Purbasari, Kantor Kepala Desa		Kantor Kepala Desa	02°36'14.88" S 111°43'14.12" T	Kotawaringin Barat, Kalimantan Tengah	1513-234
Purbayan, Kantor Lurah		Kantor Lurah	07°49'21.07" S 110°24'04.86" T	Kota Yogyakarta, Daerah Istimewa Yogyakarta	1408-224
Puri, Kantor Kepala Desa		Kantor Kepala Desa	01°44'40.66" S 115°09'05.01" T	Barito Timur, Kalimantan Tengah	1714-332
Puruk Cahu, RSUD		Rumah Sakit Umum	00°38'49.43" S 114°33'50.29" T	Murung Raya, Kalimantan Tengah	1715-231
Puruk Cahu, SLB		Pendidikan Khusus	00°38'14.48" S 114°33'41.07" T	Murung Raya, Kalimantan Tengah	1715-231
Purwakarta, Stasiun		Stasiun Kereta Api	06°33'09.99" S 107°26'47.06" T	Purwakarta, Jawa Barat	1209-244
Purwodadi, Kantor Lurah		Kantor Kepala Desa	08°09'10.27" S 110°40'59.87" T	Gunungkidul, Daerah Istimewa Yogyakarta	1407-632
Purwokerto, Kantor Kepala Desa		Kantor Kepala Desa	07°53'56.98" S 111°59'39.51" T	Kediri, Jawa Timur	1508-222
Purwokinanti, Kantor Lurah		Kantor Lurah	07°47'56.40" S 110°22'30.46" T	Kota Yogyakarta, Daerah Istimewa Yogyakarta	1408-224
Purwosari, Kantor Panewu		Kantor Camat	08°00'00.97" S 110°22'53.69" T	Gunungkidul, Daerah Istimewa Yogyakarta	1407-544
Pusat Layanan Telekomunikasi dan Informasi Pedesaan Pempaning, Kantor		Gedung/ Bangunan	02°17'59.57" S 111°06'23.82" T	Sukamara, Kalimantan Tengah	1513-413
Pusat TNI AD Dharma Wiratama, Museum		Museum	07°46'57.44" S 110°22'31.33" T	Kota Yogyakarta, Daerah Istimewa Yogyakarta	1408-224
Pusat TNI AU Dirgantara Mandala, Museum		Museum	07°47'23.16" S 110°24'58.47" T	Bantul, Daerah Istimewa Yogyakarta	1408-224
Pusian, Puskesmas		Pusk-esmas/ Puskesmas Pembantu	00°38'56.83" U 124°09'50.02" T	Bolaang Mongondow, Sulawesi Utara	2316-614
Pusomaen, Puskesmas		Pusk-esmas/ Puskesmas Pembantu	00°59'06.04" U 124°52'10.39" T	Minahasa Tenggara, Sulawesi Utara	2416-443

DAFTAR NAMA RUPABUMI

NAMA RUPABUMI	NAMA LAIN	UNSUR RUPABUMI	KOORDINAT	WILAYAH ADMINISTRASI	NOMOR LEMBAR PETA
Putai, Kantor Kepala Desa		Kantor Kepala Desa	01°48'10.75" S 115°07'13.13" T	Barito Timur, Kalimantan Tengah	1714-313
Putat Durei, Kantor Kepala Desa		Kantor Kepala Desa	01°18'16.82" S 113°19'18.95" T	Gunung Mas, Kalimantan Tengah	1614-523
Putat, Kantor Lurah		Kantor Kepala Desa	07°52'01.86" S 110°31'02.79" T	Gunungkidul, Daerah Istimewa Yogyakarta	1408-313
Putra Wacana, SD		Pendidikan Dasar	06°52'06.89" S 109°07'52.03" T	Kota Tegal, Jawa Tengah	1309-314
Putratama, SMK		Pendidikan Menengah Umum	07°52'50.10" S 110°20'11.90" T	Bantul, Daerah Istimewa Yogyakarta	1408-221
Putut Tawuluh, Kantor Kepala Desa		Kantor Kepala Desa	01°57'07.27" S 115°09'22.05" T	Barito Timur, Kalimantan Tengah	1714-312
R. Aria Wangsakara, Taman Makam Pahlawan		Pemakaman Khusus	06°17'09.79" S 106°39'02.71" T	Tangerang, Banten	1209-414
R. Maladi Sriwedari Sala, Stadion	Stadion Sriwedari Sala	Stadion/ Tribun/ Bangunan Olah Raga	07°34'05.65" S 110°48'42.40" T	Kota Surakarta, Jawa Tengah	1408-343
RAA Soewondo, RSUD		Rumah Sakit Umum	06°44'21.53" S 111°02'36.24" T	Pati, Jawa Tengah	1509-131
Radin Inten II, Bandara		Pelabuhan Udara Internasional	05°14'33.45" S 105°10'34.65" T	Lampung Selatan, Lampung	1110-432
Ragunan, Kantor Lurah		Kantor Lurah	06°18'18.88" S 106°49'10.31" T	Kota Administrasi Jakarta Selatan, DKI Jakarta	1209-423
Rahadi Oesman, Bandara		Pelabuhan Udara Domestik	01°49'00.38" S 109°57'43.12" T	Ketapang, Kalimantan Barat	1414-124
Raja Haji Fisabilillah, Bandara		Pelabuhan Udara Internasional	00°55'17.77" U 104°31'36.28" T	Kota Tanjung Pinang, Kepulauan Riau	1016-633
Raja Sisingamangaraja XII, Bandara	Bandara Silangit	Pelabuhan Udara Internasional	02°15'44.97" U 098°59'15.24" T	Tapanuli Utara, Sumatera Utara	0618-342
Rakitkulim, Kantor Camat		Kantor Camat	00°30'44.96" S 102°11'27.43" T	Indragiri Hulu, Riau	0915-134
Ramania, Kantor Kepala Desa		Kantor Kepala Desa	02°04'16.75" S 115°19'00.92" T	Barito Timur, Kalimantan Tengah	1713-643

DAFTAR NAMA RUPABUMI

NAMA RUPABUMI	NAMA LAIN	UNSUR RUPABUMI	KOORDINAT	WILAYAH ADMINISTRASI	NOMOR LEMBAR PETA
Rambunan, SD Katolik		Pendidikan Dasar	01°16'41.21" U 124°47'01.20" T	Minahasa, Sulawesi Utara	2417-141
Rambutsiwi, Pantai		Pariwisata/ Rekreasi Pantai	08°24'07.69" S 114°45'43.54" T	Jembrana, Bali	1707-521
Randugunting 1, SD Negeri		Pendidikan Dasar	06°52'40.77" S 109°07'56.97" T	Kota Tegal, Jawa Tengah	1309-312
Randugunting 2, SD Negeri		Pendidikan Dasar	06°52'29.10" S 109°07'42.50" T	Kota Tegal, Jawa Tengah	1309-314
Randugunting 3, SD Negeri		Pendidikan Dasar	06°52'26.29" S 109°08'05.51" T	Kota Tegal, Jawa Tengah	1309-314
Randugunting 4, SD Negeri		Pendidikan Dasar	06°52'52.93" S 109°07'48.32" T	Kota Tegal, Jawa Tengah	1309-312
Randugunting 5, SD Negeri		Pendidikan Dasar	06°52'52.93" S 109°07'47.64" T	Kota Tegal, Jawa Tengah	1309-312
Randugunting 6, SD Negeri		Pendidikan Dasar	06°52'48.23" S 109°08'00.97" T	Kota Tegal, Jawa Tengah	1309-312
Randugunting 7, SD Negeri		Pendidikan Dasar	06°52'29.07" S 109°07'43.20" T	Kota Tegal, Jawa Tengah	1309-314
Randusari, Kantor Lurah		Kantor Lurah	07°38'23.34" S 112°52'44.44" T	Kota Pasuruan, Jawa Timur	1608-142
Rangan Tate , Kantor Kepala Desa		Kantor Kepala Desa	01°22'16.62" S 113°54'43.78" T	Gunung Mas, Kalimantan Tengah	1614-624
Rangda, Kantor Kepala Desa		Kantor Kepala Desa	02°23'49.04" S 111°36'07.73" T	Kotawaringin Barat, Kalimantan Tengah	1513-511
Ranoasem 2, Jembatan		Jembatan	01°17'18.51" U 124°46'36.39" T	Kota Tomohon, Sulawesi Utara	2417-141
Ranomuut, Puskesmas		Pusk- esmas/ Puskesmas Pembantu	01°28'21.23" U 124°52'13.15" T	Kota Manado, Sulawesi Utara	2417-143
Ranopaso, Jembatan		Jembatan	01°22'00.28" U 124°49'53.74" T	Kota Tomohon, Sulawesi Utara	2417-141
Ranotana Weru, Puskesmas		Pusk- esmas/ Puskesmas Pembantu	01°27'19.85" U 124°50'25.91" T	Kota Manado, Sulawesi Utara	2417-143
Ranowangko Oki 1, Jem- batan		Jembatan	01°23'42.71" U 125°05'57.49" T	Minahasa Utara, Sulawesi Utara	2417-233
Ranowangko Tiga, Jem- batan		Jembatan	01°04'02.77" U 124°56'45.94" T	Minahasa, Sulawesi Utara	2417-122
Ranowangko, Jembatan		Jembatan	01°03'43.92" U 124°56'02.58" T	Minahasa, Sulawesi Utara	2417-122
Ranowulu, Kantor Camat		Kantor Camat	01°27'42.70" U 125°07'28.35" T	Kota Bitung, Sulawesi Utara	2417-233
Rantau Pulung, Kantor Camat		Kantor Camat	00°37'21.95" U 117°17'15.82" T	Kutai Timur, Kalimantan Timur	1916-421

DAFTAR NAMA RUPABUMI

NAMA RUPABUMI	NAMA LAIN	UNSUR RUPABUMI	KOORDINAT	WILAYAH ADMINISTRASI	NOMOR LEMBAR PETA
Raren Batuah, Kantor Camat		Kantor Camat	01°41'24.79" S 115°08'31.28" T	Barito Timur, Kalimantan Tengah	1714-332
Rarumis, Jembatan		Jembatan	01°07'11.79" U 124°59'59.41" T	Minahasa, Sulawesi Utara	2417-122
Ratahan, Puskesmas		Pusk-esmas/ Puskesmas Pembantu	01°03'14.08" U 124°47'58.09" T	Minahasa Tenggara, Sulawesi Utara	2417-121
Ratatotok, Puskesmas		Pusk-esmas/ Puskesmas Pembantu	00°52'29.21" U 124°41'56.76" T	Minahasa Tenggara, Sulawesi Utara	2416-432
Raudatul Jannah, Masjid		Masjid	02°57'35.44" S 114°21'19.51" T	Kapuas, Kalimantan Tengah	1713-121
Raudatul Jannah, TPQ		Pendidikan Keagamaan	02°42'07.66" S 111°10'20.51" T	Sukamara, Kalimantan Tengah	1513-132
Raudhatul Ulum, TK IT		Pendidikan Anak Usia Dini	02°43'12.56" S 111°09'52.44" T	Sukamara, Kalimantan Tengah	1513-132
Rawa Badak Utara, Kantor Lurah		Kantor Lurah	06°07'09.13" S 106°53'55.13" T	Kota Administrasi Jakarta Utara, DKI Jakarta	1209-444
Rawa Barat, Kantor Lurah		Kantor Lurah	06°14'17.13" S 106°48'58.70" T	Kota Administrasi Jakarta Selatan, DKI Jakarta	1209-441
Rawabadak, Stadion		Stadion/ Tribun/ Bangunan Olah Raga	06°07'29.42" S 106°53'52.59" T	Kota Administrasi Jakarta Utara, DKI Jakarta	1209-444
Rawajati, Kantor Lurah		Kantor Lurah	06°15'36.90" S 106°51'08.98" T	Kota Administrasi Jakarta Selatan, DKI Jakarta	1209-423
Rawamangun, GOR Velodrome	Jakarta International Velodrome	Arena Balap Sepeda/ Velodrome	06°11'27.49" S 106°53'24.28" T	Kota Administrasi Jakarta Timur, DKI Jakarta	1209-442
Rawamangun, Stadion Atletik		Arena Atletik dan Olah Raga	06°11'31.88" S 106°53'19.34" T	Kota Administrasi Jakarta Timur, DKI Jakarta	1209-442
Raya, Masjid		Masjid	01°26'13.85" S 101°52'24.03" T	Bungo, Jambi	0814-621
Rejosari, Kantor Lurah		Kantor Kepala Desa	07°51'34.05" S 110°46'35.36" T	Gunungkidul, Daerah Istimewa Yogyakarta	1408-323
Rejowinangun, Kantor Lurah		Kantor Lurah	07°48'59.47" S 110°24'00.14" T	Kota Yogyakarta, Daerah Istimewa Yogyakarta	1408-224
Remaung Kecubung, Koperasi Kredit		Kantor Keuangan Lainnya	02°42'44.37" S 111°10'19.55" T	Sukamara, Kalimantan Tengah	1513-132
Rendani, Bandara		Pelabuhan Udara Domestik	00°53'37.23" S 134°03'01.62" T	Manokwari, Papua Barat	3015-211

DAFTAR NAMA RUPABUMI

NAMA RUPABUMI	NAMA LAIN	UNSUR RUPABUMI	KOORDINAT	WILAYAH ADMINISTRASI	NOMOR LEMBAR PETA
Rengat Barat, Kantor Camat		Kantor Camat	00°23'42.05" S 102°26'54.90" T	Indragiri Hulu, Riau	0915-422
Rengat, Kantor Camat		Kantor Camat	00°22'17.39" S 102°32'41.14" T	Indragiri Hulu, Riau	0915-513
Rerer, Jembatan		Jembatan	01°14'04.37" U 125°02'50.09" T	Minahasa, Sulawesi Utara	2417-213
Rerewokan, Kantor Lurah		Kantor Lurah	01°18'20.50" U 124°54'29.85" T	Minahasa, Sulawesi Utara	2417-142
Resetlemen, Kantor Kepala Desa		Kantor Kepala Desa	01°36'53.88" U 125°06'44.31" T	Minahasa Utara, Sulawesi Utara	2417-511
Resor Barito Timur, Kantor Kepolisian		Kantor Polisi	02°04'01.07" S 115°08'11.91" T	Barito Timur, Kalimantan Tengah	1713-634
Resor Kota Bitung, Kantor Kepolisian		Kantor Polisi	01°26'25.81" U 125°07'57.13" T	Kota Bitung, Sulawesi Utara	2417-234
Resor Kota Yogyakarta, Kantor Kepolisian		Kantor Polisi	07°47'59.25" S 110°21'45.10" T	Kota Yogyakarta, Daerah Istimewa Yogyakarta	1408-223
Resor Palangkaraya, Kantor Kepolisian		Kantor Polisi	02°11'11.82" S 113°53'44.13" T	Kota Palangkaraya, Kalimantan Tengah	1613-642
Respira, Rumah Sakit Khusus Paru		Rumah Sakit Khusus	07°54'19.95" S 110°19'13.65" T	Bantul, Daerah Istimewa Yogyakarta	1408-221
Riau, Kantor Gubernur		Kantor Gubernur	00°31'03.53" U 101°26'44.92" T	Kota Pekanbaru, Riau	0816-522
Ringinharjo, Kantor Lurah		Kantor Kepala Desa	07°53'07.76" S 110°19'05.95" T	Bantul, Daerah Istimewa Yogyakarta	1408-221
Rinondoran, Permakaman		Pemakaman Bukan Umum	01°37'02.01" U 125°07'55.89" T	Minahasa Utara, Sulawesi Utara	2417-512
Risan, Candi		Candi	07°49'40.70" S 110°45'18.14" T	Gunungkidul, Daerah Istimewa Yogyakarta	1408-323
Riyadhul Jannah, Masjid		Masjid	03°01'25.74" S 114°23'20.43" T	Kapuas, Kalimantan Tengah	1712-444
Rizki Amalia, RSU		Rumah Sakit Umum	07°53'15.23" S 110°05'05.30" T	Kulon Progo, Daerah Istimewa Yogyakarta	1408-211
Rodok, Kantor Kepala Desa		Kantor Kepala Desa	01°49'14.85" S 115°10'49.73" T	Barito Timur, Kalimantan Tengah	1714-314
Ronggo, Kantor Kepala Desa		Kantor Kepala Desa	06°50'24.68" S 111°15'25.28" T	Pati, Jawa Tengah	1509-123
Rongkop, Kantor Panewu		Kantor Camat	08°05'00.30" S 110°45'50.51" T	Gunungkidul, Daerah Istimewa Yogyakarta	1407-643
Rorotan, Kantor Lurah		Kantor Lurah	06°09'06.96" S 106°57'21.62" T	Kota Administrasi Jakarta Utara, DKI Jakarta	1209-442
Rotowijayan, Masjid	Masjid Panepen	Masjid	07°48'23.88" S 110°21'47.90" T	Kota Yogyakarta, Daerah Istimewa Yogyakarta	1408-223

DAFTAR NAMA RUPABUMI

NAMA RUPABUMI	NAMA LAIN	UNSUR RUPABUMI	KOORDINAT	WILAYAH ADMINISTRASI	NOMOR LEMBAR PETA
Rumengkor, Kantor Hukum Tua		Kantor Kepala Desa	01°23'03.87" U 124°54'12.37" T	Minahasa, Sulawesi Utara	2417-144
Rumengkor, Puskesmas Pembantu		Pusk-esmas/ Puskesmas Pembantu	01°22'53.25" U 124°54'13.82" T	Minahasa, Sulawesi Utara	2417-144
Rungan Sari, Penginapan		Hotel/Mo- tel/Hostel/ Losmen	01°58'15.51" S 113°44'41.01" T	Kota Palangkaraya, Kali- mantan Tengah	1614-312
Rungau Raya, Kantor Kepala Desa		Kantor Kepala Desa	02°20'41.66" S 112°17'58.61" T	Seruyan, Kalimantan Tengah	1513-623
Runggu Raya, Kantor Kepala Desa		Kantor Kepala Desa	01°55'25.58" S 115°08'51.28" T	Barito Timur, Kalimantan Tengah	1714-312
Rurukan 1, Jembatan		Jembatan	01°20'20.96" U 124°52'49.33" T	Kota Tomohon, Sulawesi Utara	2417-142
Rurukan, Puskesmas		Pusk-esmas/ Puskesmas Pembantu	01°20'20.95" U 124°52'28.70" T	Kota Tomohon, Sulawesi Utara	2417-141
Rusa, Tugu		Tugu/ Monumen/ Gapura	02°11'03.93" S 111°25'44.27" T	Lamandau, Kalimantan Tengah	1513-442
Saba, Pantai		Pariwisata/ Rekreasi Pantai	08°36'49.52" S 115°19'13.58" T	Gianyar, Bali	1707-343
Sabangau, Kantor Camat		Kantor Camat	02°16'41.62" S 113°59'18.27" T	Kota Palangkaraya, Kali- mantan Tengah	1613-624
Sabaru, Kantor Lurah		Kantor Lurah	02°16'51.79" S 113°55'10.34" T	Kota Palangkaraya, Kali- mantan Tengah	1613-624
Sabdodadi, Kantor Lurah		Kantor Kepala Desa	07°53'21.97" S 110°21'16.10" T	Bantul, Daerah Istimewa Yogyakarta	1408-221
Sadang, Kantor Pos		Kantor Pos	07°22'41.83" S 112°40'42.89" T	Sidoarjo, Jawa Timur	1608-412
Sadurengas, Stadion		Stadion/ Tribun/ Bangunan Olah Raga	01°53'22.32" S 116°11'20.62" T	Paser, Kalimantan Timur	1814-212
Saik, Pasar	Pasar Sayur dan Ikan	Pusat Per- dagangan Tradisional (Pasar Eceran/ Grosir/ Induk)	02°42'23.83" S 111°10'30.85" T	Sukamara, Kalimantan Tengah	1513-132

DAFTAR NAMA RUPABUMI

NAMA RUPABUMI	NAMA LAIN	UNSUR RUPABUMI	KOORDINAT	WILAYAH ADMINISTRASI	NOMOR LEMBAR PETA
Saing, Kantor Kepala Desa		Kantor Kepala Desa	01°51'19.00" S 115°10'45.00" T	Barito Timur, Kalimantan Tengah	1714-314
Sakean, TK		Pendidikan Anak Usia Dini	01°33'54.90" S 103°42'29.99" T	Muaro Jambi, Jambi	1014-134
Salam, Kantor Lurah		Kantor Kepala Desa	07°51'15.08" S 110°29'25.87" T	Gunungkidul, Daerah Istimewa Yogyakarta	1408-224
Salib Suci, SD Katolik		Pendidikan Dasar	01°21'37.06" U 124°49'51.21" T	Kota Tomohon, Sulawesi Utara	2417-141
Salibabu, Puskesmas		Pusk-esmas/ Puskesmas Pembantu	03°52'33.07" U 126°41'37.14" T	Kepulauan Talaud, Sulawesi Utara	2519-534
Salurang, Puskesmas		Pusk-esmas/ Puskesmas Pembantu	03°28'35.95" U 125°39'57.12" T	Kepulauan Sangihe, Sulawesi Utara	2419-334
Sam Ratulangi, Bandara		Pelabuhan Udara Internasional	01°32'36.80" U 124°55'21.83" T	Kota Manado, Sulawesi Utara	2417-422
Samarinda Ilir, Kantor Camat		Kantor Camat	00°29'38.71" S 117°09'42.31" T	Kota Samarinda, Kalimantan Timur	1915-412
Samarinda Kota, Kantor Camat		Kantor Camat	00°29'49.73" S 117°09'24.63" T	Kota Samarinda, Kalimantan Timur	1915-412
Samarinda Seberang, Kantor Camat		Kantor Camat	00°30'35.32" S 117°08'18.09" T	Kota Samarinda, Kalimantan Timur	1915-134
Samarinda Ulu, Kantor Camat		Kantor Camat	00°29'04.95" S 117°07'39.08" T	Kota Samarinda, Kalimantan Timur	1915-412
Samarinda Utara, Kantor Camat		Kantor Camat	00°26'24.35" S 117°11'39.69" T	Kota Samarinda, Kalimantan Timur	1915-412
Sambirejo, Kantor Lurah		Kantor Kepala Desa	07°48'48.74" S 110°43'15.28" T	Gunungkidul, Daerah Istimewa Yogyakarta	1408-314
Sambisari, Candi		Candi	07°45'44.88" S 110°26'49.42" T	Sleman, Daerah Istimewa Yogyakarta	1408-224
Samboja, Kantor Camat		Kantor Camat	01°00'50.39" S 117°05'07.83" T	Kutai Kartanegara, Kalimantan Timur	1914-433
Sambuara, Puskesmas		Pusk-esmas/ Puskesmas Pembantu	04°22'19.41" U 126°41'28.94" T	Kepulauan Talaud, Sulawesi Utara	2520-232
Sambutan, Kantor Camat		Kantor Camat	00°30'26.30" S 117°10'08.80" T	Kota Samarinda, Kalimantan Timur	1915-134
Sampang, Kantor Lurah		Kantor Kepala Desa	07°48'02.72" S 110°34'36.82" T	Gunungkidul, Daerah Istimewa Yogyakarta	1408-313

DAFTAR NAMA RUPABUMI

NAMA RUPABUMI	NAMA LAIN	UNSUR RUPABUMI	KOORDINAT	WILAYAH ADMINISTRASI	NOMOR LEMBAR PETA
Sampuraga, Stadion		Stadion/ Tribun/ Bangunan Olah Raga	02°41'07.54" S 111°37'48.07" T	Kotawaringin Barat, Kali- mantan Tengah	1513-232
Samsat Bitung, Kantor		Kantor Pemerintah Lainnya	01°26'05.01" U 125°07'02.72" T	Kota Bitung, Sulawesi Utara	2417-233
Samsat Kota Tegal, Kantor		Kantor Pemerintah Lainnya	06°52'36.97" S 109°07'34.53" T	Kota Tegal, Jawa Tengah	1309-312
Samsat Tamiang Layang, Kantor		Kantor Pemerintah Lainnya	02°07'07.60" S 115°11'05.24" T	Barito Timur, Kalimantan Tengah	1713-634
Samuh, Pantai		Pariwisata/ Rekreasi Pantai	08°47'43.97" S 115°13'57.37" T	Badung, Bali	1707-314
Sandaran, Kantor Camat		Kantor Camat	00°49'55.22" U 118°29'52.33" T	Kutai Timur, Kalimantan Timur	1916-642
Sanden, Kantor Panewu		Kantor Camat	07°58'05.20" S 110°15'56.60" T	Bantul, Daerah Istimewa Yogyakarta	1408-221
Sandi, Museum		Museum	07°47'04.80" S 110°22'16.00" T	Kota Yogyakarta, Daerah Istimewa Yogyakarta	1408-223
Sandul, Kantor Kepala Desa		Kantor Kepala Desa	02°16'28.52" S 112°09'39.92" T	Seruyan, Kalimantan Tengah	1513-614
Sandung Jatta, Cagar Budaya		Pariwisata/ Rekreasi Budaya	02°08'18.00" S 113°00'40.00" T	Kotawaringin Timur, Kali- mantan Tengah	1613-531
Sandung Keluarga Damang Akub, Cagar Budaya		Pariwisata/ Rekreasi Budaya	02°07'03.00" S 113°00'13.00" T	Kotawaringin Timur, Kali- mantan Tengah	1613-533
Sandung Sapundu Katuk, Cagar Budaya		Pariwisata/ Rekreasi Budaya	01°45'49.00" S 112°45'22.00" T	Kotawaringin Timur, Kali- mantan Tengah	1614-123
Sandung Sapundu Massal, Cagar Budaya		Pariwisata/ Rekreasi Budaya	01°45'43.18" S 112°45'13.38" T	Kotawaringin Timur, Kali- mantan Tengah	1614-123
Sandung Sapundu Odok, Cagar Budaya		Pariwisata/ Rekreasi Budaya	02°08'29.00" S 113°00'36.00" T	Kotawaringin Timur, Kali- mantan Tengah	1613-531
Sandung Singa Tiwu, Cagar Budaya		Pariwisata/ Rekreasi Budaya	01°52'45.00" S 113°01'10.00" T	Kotawaringin Timur, Kali- mantan Tengah	1614-211
Sandung Timbang, Cagar Budaya		Pariwisata/ Rekreasi Budaya	01°52'43.72" S 113°01'05.83" T	Kotawaringin Timur, Kali- mantan Tengah	1614-211
Sang Tombolang, Kantor Camat		Kantor Camat	00°50'24.07" U 123°49'43.95" T	Bolaang Mongondow, Sulawesi Utara	2316-541
Sangatta Selatan, Kantor Camat		Kantor Camat	00°27'14.75" U 117°32'47.16" T	Kutai Timur, Kalimantan Timur	1916-233

DAFTAR NAMA RUPABUMI

NAMA RUPABUMI	NAMA LAIN	UNSUR RUPABUMI	KOORDINAT	WILAYAH ADMINISTRASI	NOMOR LEMBAR PETA
Sangatta Selatan, Kantor Kepala Desa		Kantor Kepala Desa	00°28'46.28" U 117°31'45.46" T	Kutai Timur, Kalimantan Timur	1916-233
Sangatta Utara, Kantor Kepala Desa		Kantor Kepala Desa	00°29'22.21" U 117°31'51.98" T	Kutai Timur, Kalimantan Timur	1916-233
Sanggu, Bandara		Pelabuhan Udara Domestik	01°40'06.00" S 114°53'56.00" T	Barito Selatan, Kalimantan Tengah	1714-242
Sangkulirang, Kantor Camat		Kantor Camat	00°59'14.62" U 117°58'33.52" T	Kutai Timur, Kalimantan Timur	1916-544
Sangkuriman, Kantor Kepala Desa		Kantor Kepala Desa	01°56'17.50" S 116°10'42.59" T	Paser, Kalimantan Timur	1814-212
Sanitasi Berbasis Masyarakat Kelurahan Padang, Gedung		Gedung/ Bangunan	02°42'00.52" S 111°10'22.19" T	Sukamara, Kalimantan Tengah	1513-132
Sanjaya Gunungkidul, SMK	SMK Sanjaya Ngawen	Pendidikan Menengah Umum	07°50'23.94" S 110°42'06.84" T	Gunungkidul, Daerah Istimewa Yogyakarta	1408-314
Santa Anna, TK		Pendidikan Anak Usia Dini	02°42'49.51" S 111°10'15.54" T	Sukamara, Kalimantan Tengah	1513-132
Santa Bernadeth, SMP Katolik		Pendidikan Menengah Pertama	01°24'03.65" U 124°53'02.41" T	Minahasa, Sulawesi Utara	2417-144
Santa Elisabeth Ganjuran, RS		Rumah Sakit Umum	07°55'32.32" S 110°19'07.08" T	Bantul, Daerah Istimewa Yogyakarta	1408-221
Santa Maria, RS		Rumah Sakit Umum	06°53'41.69" S 109°23'12.66" T	Pemalang, Jawa Tengah	1309-322
Santa Theresia, SD Katolik		Pendidikan Dasar	01°20'16.78" U 124°43'44.82" T	Minahasa, Sulawesi Utara	2417-132
Santo Antonius, Gereja		Gereja	07°47'17.93" S 110°22'15.81" T	Kota Yogyakarta, Daerah Istimewa Yogyakarta	1408-223
Santo Fransiskus Xaverius, Gereja	Gereja Kidul Loji, Gereja Londo	Gereja	07°48'08.34" S 110°22'02.69" T	Kota Yogyakarta, Daerah Istimewa Yogyakarta	1408-223
Santo Joseph Tewaan, SD Katolik		Pendidikan Dasar	01°28'02.86" U 125°06'54.06" T	Kota Bitung, Sulawesi Utara	2417-233
Santo Joseph Tewaan, TK Katolik		Pendidikan Anak Usia Dini	01°28'01.95" U 125°06'53.89" T	Kota Bitung, Sulawesi Utara	2417-233
Santo Klemens, Gereja		Gereja	00°37'04.95" S 114°34'09.13" T	Murung Raya, Kalimantan Tengah	1715-233
Santo Paulus, SD Katolik		Pendidikan Dasar	01°24'06.84" U 124°53'02.94" T	Minahasa, Sulawesi Utara	2417-144

DAFTAR NAMA RUPABUMI

NAMA RUPABUMI	NAMA LAIN	UNSUR RUPABUMI	KOORDINAT	WILAYAH ADMINISTRASI	NOMOR LEMBAR PETA
Santo Yusup, Gereja	Gereja Santo Yusuf Bintaran	Gereja	07°48'10.83" S 110°22'22.33" T	Kota Yogyakarta, Daerah Istimewa Yogyakarta	1408-223
Santo Yusup, RS		Rumah Sakit Umum	07°41'44.80" S 110°13'24.00" T	Kulon Progo, Daerah Istimewa Yogyakarta	1408-232
Sapa Tinoor, Jembatan		Jembatan	01°23'58.85" U 124°49'37.14" T	Kota Tomohon, Sulawesi Utara	2417-143
Saptosari, Kantor Panewu		Kantor Camat	08°02'47.01" S 110°30'54.58" T	Gunungkidul, Daerah Istimewa Yogyakarta	1407-633
Sapundu Desa Sudan, Cagar Budaya		Pariwisata/Rekreasi Budaya	02°08'24.07" S 113°00'42.03" T	Kotawaringin Timur, Kalimantan Tengah	1613-531
Sapundu Katu, Cagar Budaya		Pariwisata/Rekreasi Budaya	02°08'14.14" S 113°00'36.92" T	Kotawaringin Timur, Kalimantan Tengah	1613-531
Sapundu Tiwah 1, Cagar Budaya		Pariwisata/Rekreasi Budaya	02°08'18.00" S 113°00'40.00" T	Kotawaringin Timur, Kalimantan Tengah	1613-531
Sapundu Ukie, Cagar Budaya		Pariwisata/Rekreasi Budaya	02°09'45.03" S 112°45'46.98" T	Kotawaringin Timur, Kalimantan Tengah	1613-441
Sarapat, Kantor Kepala Desa		Kantor Kepala Desa	02°06'50.19" S 115°06'42.13" T	Barito Timur, Kalimantan Tengah	1713-633
Sardonoharjo, Kantor Lurah		Kantor Kepala Desa	07°43'24.87" S 110°24'02.61" T	Sleman, Daerah Istimewa Yogyakarta	1408-242
Sario, Puskesmas		Pusk-esmas/ Puskesmas Pembantu	01°27'54.32" U 124°50'10.10" T	Kota Manado, Sulawesi Utara	2417-143
Sartika Indah, TK		Pendidikan Anak Usia Dini	02°25'54.37" S 111°10'10.29" T	Sukamara, Kalimantan Tengah	1513-412
Sasana Wiratama, Museum	Museum Pangeran Diponegoro	Museum	07°47'12.56" S 110°21'05.31" T	Kota Yogyakarta, Daerah Istimewa Yogyakarta	1408-223
Sasmitaloka Panglima Besar Jenderal Sudirman, Museum		Museum	07°48'08.50" S 110°22'32.00" T	Kota Yogyakarta, Daerah Istimewa Yogyakarta	1408-224
Satimpo, Kantor Lurah		Kantor Lurah	00°07'39.70" U 117°28'33.80" T	Kota Bontang, Kalimantan Timur	1916-124
Satu Atap 1 Mihing Raya, SMP Negeri		Pendidikan Menengah Pertama	01°23'21.01" S 113°54'26.67" T	Gunung Mas, Kalimantan Tengah	1614-622
Satu Atap 1 Sepang, SMP Negeri		Pendidikan Menengah Pertama	01°31'56.91" S 113°55'04.36" T	Gunung Mas, Kalimantan Tengah	1614-344

DAFTAR NAMA RUPABUMI

NAMA RUPABUMI	NAMA LAIN	UNSUR RUPABUMI	KOORDINAT	WILAYAH ADMINISTRASI	NOMOR LEMBAR PETA
Satu Atap Luwoo, SMP Negeri		Pendidikan Menengah Pertama	00°18'35.38" U 123°36'47.18" T	Bolaang Mongondow Selatan, Sulawesi Utara	2316-231
Satuan Polisi Perairan dan Udara Polres Sukamara, Kantor	KP3	Kantor Polisi	02°42'43.12" S 111°09'56.68" T	Sukamara, Kalimantan Tengah	1513-132
Satuan Ruang Geografis Prambanan, Kawasan		Pariwisata/Rekreasi Budaya	07°45'07.16" S 110°29'29.51" T	Sleman, Daerah Istimewa Yogyakarta	1408-224
Savoy Homann, Hotel		Hotel/Motel/Hostel/Losmen	06°55'18.60" S 107°36'37.24" T	Kota Bandung, Jawa Barat	1209-311
Sawah Besar, Kantor Camat		Kantor Camat	06°09'05.33" S 106°49'40.43" T	Kota Administrasi Jakarta Pusat, DKI Jakarta	1209-441
Sawah 1 Surabaya, SD Negeri	SD Sawahan 1	Pendidikan Dasar	07°15'38.27" S 112°43'49.00" T	Kota Surabaya, Jawa Timur	1608-414
Sawah 1, Kantor Lurah		Kantor Kepala Desa	07°55'33.35" S 110°44'27.97" T	Gunungkidul, Daerah Istimewa Yogyakarta	1408-312
Sawokembar, Gereja	GKJ Gondokusuman	Gereja	07°47'08.08" S 110°22'45.12" T	Kota Yogyakarta, Daerah Istimewa Yogyakarta	1408-224
Sebabi, Kantor Kepala Desa		Kantor Kepala Desa	02°18'25.92" S 112°11'49.38" T	Seruyan, Kalimantan Tengah	1513-614
Sebangau Jaya, Kantor Kepala Desa		Kantor Kepala Desa	02°53'18.61" S 113°50'01.80" T	Pulang Pisau, Kalimantan Tengah	1613-321
Sebangau Kuala, Kantor Camat		Kantor Camat	02°55'51.12" S 113°50'00.28" T	Pulang Pisau, Kalimantan Tengah	1613-321
Sebangau Permai 1, SD Negeri	SD Negeri Sebangau Permai 1 (UPT 1 Sebangau)	Pendidikan Dasar	02°56'11.31" S 113°50'19.72" T	Pulang Pisau, Kalimantan Tengah	1613-321
Sebangau Permai 2, SD Negeri	SD Negeri Sebangau Permai 2 (UPT 2 Sebangau)	Pendidikan Dasar	02°55'34.40" S 113°49'22.94" T	Pulang Pisau, Kalimantan Tengah	1613-321
Sebangaujaya 1, SD Negeri	SD Negeri Sebangau Jaya 1 (UPT 6 Sebangau)	Pendidikan Dasar	02°53'27.50" S 113°50'09.87" T	Pulang Pisau, Kalimantan Tengah	1613-321
Sebani, Kantor Lurah		Kantor Lurah	07°38'47.79" S 112°53'22.31" T	Kota Pasuruan, Jawa Timur	1608-142
Seberida, Kantor Camat		Kantor Camat	00°32'14.31" S 102°24'57.36" T	Indragiri Hulu, Riau	0915-144
Sebulu, Kantor Camat		Kantor Camat	00°16'17.60" S 117°00'22.59" T	Kutai Kartanegara, Kalimantan Timur	1915-413

DAFTAR NAMA RUPABUMI

NAMA RUPABUMI	NAMA LAIN	UNSUR RUPABUMI	KOORDINAT	WILAYAH ADMINISTRASI	NOMOR LEMBAR PETA
Sedayu, Kantor Panewu		Kantor Camat	07°48'49.61" S 110°15'30.21" T	Bantul, Daerah Istimewa Yogyakarta	1408-223
Sei Gohong, Kantor Lurah		Kantor Lurah	01°57'51.57" S 113°45'28.21" T	Kota Palangkaraya, Kalimantan Tengah	1614-321
Sei Hambawang, Kantor Kepala Desa		Kantor Kepala Desa	03°15'34.91" S 113°38'33.85" T	Pulang Pisau, Kalimantan Tengah	1612-614
Sejahtera, Koperasi Simpan Pinjam		Kantor Keuangan Lainnya	01°18'45.24" U 124°54'46.77" T	Minahasa, Sulawesi Utara	2417-142
Sejahtera, Koperasi Simpan Pinjam		Kantor Keuangan Lainnya	02°42'45.60" S 111°10'26.73" T	Sukamara, Kalimantan Tengah	1513-132
Sejarah Purbakala Pleret, Museum		Museum	07°52'07.02" S 110°24'18.98" T	Bantul, Daerah Istimewa Yogyakarta	1408-224
Sekapuk, Kantor Kepala Desa		Kantor Kepala Desa	06°57'10.97" S 112°30'15.50" T	Gresik, Jawa Timur	1609-111
Sekar, Kantor Kepala Desa		Kantor Kepala Desa	08°06'54.30" S 110°58'37.17" T	Pacitan, Jawa Timur	1407-644
Sekarmawar, Kantor Lurah		Kantor Lurah	00°21'04.20" S 102°18'05.61" T	Indragiri Hulu, Riau	0915-423
Sekip Hilir, Kantor Lurah		Kantor Lurah	00°22'54.70" S 102°32'54.07" T	Indragiri Hulu, Riau	0915-511
Sekip Hulu, Kantor Lurah		Kantor Lurah	00°22'47.53" S 102°32'28.13" T	Indragiri Hulu, Riau	0915-511
Sektor Aertembaga, Kantor Kepolisian		Kantor Polisi	01°27'32.30" U 125°12'04.22" T	Kota Bitung, Sulawesi Utara	2417-234
Sektor Awang, Kantor Kepolisian		Kantor Polisi	01°58'49.45" S 115°14'38.36" T	Barito Timur, Kalimantan Tengah	1714-312
Sektor Balai Riam, Kantor Kepolisian		Kantor Polisi	02°20'00.80" S 111°09'15.06" T	Sukamara, Kalimantan Tengah	1513-414
Sektor Basarang, Kantor Kepolisian		Kantor Polisi	02°56'50.00" S 114°18'01.42" T	Kapuas, Kalimantan Tengah	1713-121
Sektor Benua Lima, Kantor Kepolisian		Kantor Polisi	02°11'52.53" S 115°14'18.81" T	Barito Timur, Kalimantan Tengah	1713-632
Sektor Delang, Kantor Kepolisian		Kantor Polisi	01°35'57.46" S 111°02'17.45" T	Lamandau, Kalimantan Tengah	1514-133
Sektor Dusun Tengah, Kantor Kepolisian		Kantor Polisi	01°48'04.94" S 115°08'58.30" T	Barito Timur, Kalimantan Tengah	1714-314
Sektor Dusun Timur, Kantor Kepolisian		Kantor Polisi	02°06'56.91" S 115°10'10.65" T	Barito Timur, Kalimantan Tengah	1713-634
Sektor Kecamatan Tanah Tumbuh, Kantor Kepolisian		Kantor Polisi	01°25'48.32" S 101°52'59.09" T	Bungo, Jambi	0814-622
Sektor Mapanget, Kantor Kepolisian		Kantor Polisi	01°30'01.10" U 124°53'52.08" T	Kota Manado, Sulawesi Utara	2417-422
Sektor Patangkep Tutui, Kantor Kepolisian		Kantor Polisi	02°03'40.80" S 115°20'10.29" T	Barito Timur, Kalimantan Tengah	1713-643

DAFTAR NAMA RUPABUMI

NAMA RUPABUMI	NAMA LAIN	UNSUR RUPABUMI	KOORDINAT	WILAYAH ADMINISTRASI	NOMOR LEMBAR PETA
Sektor Pematang Karau, Kantor Kepolisian		Kantor Polisi	01°49'04.64" S 115°01'48.91" T	Barito Timur, Kalimantan Tengah	1714-313
Sektor Ranowulu, Kantor Kepolisian		Kantor Polisi	01°27'12.95" U 125°07'22.10" T	Kota Bitung, Sulawesi Utara	2417-233
Sektor Ratahan, Kantor Kepolisian		Kantor Polisi	01°03'17.65" U 124°48'05.63" T	Minahasa Tenggara, Sulawesi Utara	2417-121
Sektor Sang Tombolang, Kantor Kepolisian		Kantor Polisi	00°50'09.04" U 123°50'06.10" T	Bolaang Mongondow, Sulawesi Utara	2316-541
Sektor Selat, Kantor Kepolisian		Kantor Polisi	03°00'37.01" S 114°23'15.46" T	Kapuas, Kalimantan Tengah	1712-444
Sektor Sukamara, Kantor Kepolisian		Kantor Polisi	02°43'04.48" S 111°09'54.72" T	Sukamara, Kalimantan Tengah	1513-132
Sektor Tomohon Tengah, Kantor Kepolisian		Kantor Polisi	01°20'00.14" U 124°50'16.43" T	Kota Tomohon, Sulawesi Utara	2417-141
Sela, Masjid		Masjid	07°48'24.40" S 110°21'57.32" T	Kota Yogyakarta, Daerah Istimewa Yogyakarta	1408-223
Selang, Kantor Lurah		Kantor Kepala Desa	07°58'02.50" S 110°37'13.37" T	Gunungkidul, Daerah Istimewa Yogyakarta	1408-311
Selat, Kantor Camat	Kantor Kecamatan Selat	Kantor Camat	03°00'08.44" S 114°23'26.83" T	Kapuas, Kalimantan Tengah	1712-444
Selemam, Kantor Kepala Desa		Kantor Kepala Desa	03°59'02.65" U 108°17'34.98" T	Natuna, Kepulauan Riau	1319-443
Selunuk, Kantor Kepala Desa		Kantor Kepala Desa	02°26'36.32" S 112°26'57.50" T	Seruyan, Kalimantan Tengah	1513-622
Semaki, Kantor Lurah		Kantor Lurah	07°47'56.79" S 110°23'08.78" T	Kota Yogyakarta, Daerah Istimewa Yogyakarta	1408-224
Semanu, Kantor Lurah		Kantor Kepala Desa	07°59'47.75" S 110°39'00.81" T	Gunungkidul, Daerah Istimewa Yogyakarta	1408-312
Semanu, Kantor Panewu		Kantor Camat	08°00'10.11" S 110°38'57.33" T	Gunungkidul, Daerah Istimewa Yogyakarta	1407-634
Semarangan 1, SD Negeri		Pendidikan Dasar	07°46'18.87" S 110°18'39.41" T	Sleman, Daerah Istimewa Yogyakarta	1408-223
Sematu Jaya, Kantor Camat		Kantor Camat	02°14'58.25" S 111°31'50.76" T	Lamandau, Kalimantan Tengah	1513-531
Sembubuk, Kantor Kepala Desa		Kantor Kepala Desa	01°34'01.69" S 103°32'41.06" T	Muaro Jambi, Jambi	1014-133
Semin, Kantor Panewu		Kantor Camat	07°52'08.22" S 110°43'57.09" T	Gunungkidul, Daerah Istimewa Yogyakarta	1408-314
Semoyo, Kantor Lurah		Kantor Kepala Desa	07°52'49.26" S 110°28'55.34" T	Gunungkidul, Daerah Istimewa Yogyakarta	1408-222

DAFTAR NAMA RUPABUMI

NAMA RUPABUMI	NAMA LAIN	UNSUR RUPABUMI	KOORDINAT	WILAYAH ADMINISTRASI	NOMOR LEMBAR PETA
Sempaja, Stadion Madya		Stadion/ Tribun/ Bangunan Olah Raga	00°27'10.54" S 117°09'24.56" T	Kota Samarinda, Kalimantan Timur	1915-412
Semper Barat, Kantor Lurah		Kantor Lurah	06°07'47.52" S 106°55'36.43" T	Kota Administrasi Jakarta Utara, DKI Jakarta	1209-442
Semper Timur, Kantor Lurah		Kantor Lurah	06°06'49.46" S 106°55'33.94" T	Kota Administrasi Jakarta Utara, DKI Jakarta	1209-444
Semugih, Kantor Lurah		Kantor Kepala Desa	08°04'10.16" S 110°45'33.73" T	Gunungkidul, Daerah Istimewa Yogyakarta	1407-643
Senaung, Kantor Kepala Desa		Kantor Kepala Desa	01°33'35.00" S 103°32'48.66" T	Muaro Jambi, Jambi	1014-133
Senayan, Kantor Lurah		Kantor Lurah	06°13'39.80" S 106°48'45.49" T	Kota Administrasi Jakarta Selatan, DKI Jakarta	1209-441
Sendang, Kantor Kepala Desa		Kantor Kepala Desa	08°11'36.11" S 110°56'16.45" T	Pacitan, Jawa Timur	1407-642
Sendangan, Kantor Hukum Tua		Kantor Kepala Desa	01°15'11.96" U 124°46'44.32" T	Minahasa, Sulawesi Utara	2417-141
Senen, Kantor Camat		Kantor Camat	06°11'05.18" S 106°50'36.08" T	Kota Administrasi Jakarta Pusat, DKI Jakarta	1209-441
Senen, Kantor Lurah		Kantor Lurah	06°10'21.42" S 106°50'32.75" T	Kota Administrasi Jakarta Pusat, DKI Jakarta	1209-441
Seng Bo Kiong Bitung, Kelenteng		Kelenteng	01°26'59.25" U 125°10'47.59" T	Kota Bitung, Sulawesi Utara	2417-234
Seni Indonesia Yogyakarta, Institut	Institut Seni Indonesia	Pendidikan Tinggi	07°51'02.41" S 110°21'25.10" T	Bantul, Daerah Istimewa Yogyakarta	1408-223
Seni Kaligrafi Al Quran Diwani, Sanggar		Pendidikan/ Penelitian Lainnya	02°42'29.93" S 111°10'22.53" T	Sukamara, Kalimantan Tengah	1513-132
Sentani, Bandara		Pelabuhan Udara Internasional	02°34'29.61" S 140°30'46.03" T	Jayapura, Papua	3413-333
Sentolo, Stasiun		Stasiun Kereta Api	07°49'59.53" S 110°13'12.37" T	Kulon Progo, Daerah Istimewa Yogyakarta	1408-214
Sentul, Kantor Kepala Desa		Kantor Kepala Desa	07°49'03.51" S 112°42'45.82" T	Pasuruan, Jawa Timur	1608-114
Sepang, Kantor Camat		Kantor Camat	01°29'33.98" S 113°52'02.57" T	Gunung Mas, Kalimantan Tengah	1614-621
Sepaso, Kantor Kepala Desa		Kantor Kepala Desa	00°44'40.31" U 117°35'01.12" T	Kutai Timur, Kalimantan Timur	1916-513

DAFTAR NAMA RUPABUMI

NAMA RUPABUMI	NAMA LAIN	UNSUR RUPABUMI	KOORDINAT	WILAYAH ADMINISTRASI	NOMOR LEMBAR PETA
Seribu, Taman Makam Pahlawan		Pemakaman Khusus	06°20'00.42" S 106°40'22.99" T	Kota Tangerang Selatan, Banten	1209-414
Seruyan Hilir Timur, Kantor Camat		Kantor Camat	03°21'10.16" S 112°36'18.36" T	Seruyan, Kalimantan Tengah	1612-413
Seruyan Hilir, Kantor Camat		Kantor Camat	03°22'16.50" S 112°33'07.34" T	Seruyan, Kalimantan Tengah	1612-413
Seruyan Raya, Kantor Camat		Kantor Camat	02°31'04.69" S 112°28'18.35" T	Seruyan, Kalimantan Tengah	1513-344
Seruyan, Kantor Bupati		Kantor Bupati	03°24'50.86" S 112°32'29.90" T	Seruyan, Kalimantan Tengah	1612-411
Seseh, Pantai		Pariwisata/Rekreasi Pantai	08°38'49.95" S 115°06'51.66" T	Badung, Bali	1707-331
Setiabudi, Kantor Camat		Kantor Camat	06°12'30.52" S 106°49'25.06" T	Kota Administrasi Jakarta Selatan, DKI Jakarta	1209-441
Setiabudi, Kantor Lurah		Kantor Lurah	06°12'29.72" S 106°49'25.99" T	Kota Administrasi Jakarta Selatan, DKI Jakarta	1209-441
Sewandanan, Alun-alun		Taman	07°48'04.85" S 110°22'34.42" T	Kota Yogyakarta, Daerah Istimewa Yogyakarta	1408-224
Sewon, Kantor Panewu		Kantor Camat	07°50'58.21" S 110°21'33.43" T	Bantul, Daerah Istimewa Yogyakarta	1408-223
Shaar Hashamayim, Sinagoge		Peribadatan/Sosial Lainnya	01°18'29.38" U 124°54'27.01" T	Minahasa, Sulawesi Utara	2417-142
Sia, SD Negeri		Pendidikan Dasar	00°45'53.85" U 124°20'40.02" T	Kota Kotamobagu, Sulawesi Utara	2316-641
Sibetan, Perkebunan Agrowisata		Taman Botani	08°26'28.70" S 115°31'10.90" T	Karangasem, Bali	1807-411
Sibung, Kantor Kepala Desa		Kantor Kepala Desa	01°44'09.53" S 115°11'11.56" T	Barito Timur, Kalimantan Tengah	1714-332
Sidodamai, Kantor Lurah		Kantor Lurah	00°30'04.15" S 117°10'01.18" T	Kota Samarinda, Kalimantan Timur	1915-134
Sidoharjo, Kantor Kepala Desa		Kantor Kepala Desa	06°41'00.49" S 111°06'06.01" T	Pati, Jawa Tengah	1509-131
Sidoharjo, Kantor Lurah		Kantor Kepala Desa	08°05'26.99" S 110°37'34.12" T	Gunungkidul, Daerah Istimewa Yogyakarta	1407-634
Sidokumpul, Kantor Kepala Desa		Kantor Kepala Desa	07°01'55.03" S 112°33'35.78" T	Gresik, Jawa Timur	1608-433
Sidoluhur, Kantor Kepala Desa		Kantor Kepala Desa	06°48'00.75" S 111°14'31.23" T	Pati, Jawa Tengah	1509-114

DAFTAR NAMA RUPABUMI

NAMA RUPABUMI	NAMA LAIN	UNSUR RUPABUMI	KOORDINAT	WILAYAH ADMINISTRASI	NOMOR LEMBAR PETA
Sidomukti, Kantor Kepala Desa		Kantor Kepala Desa	06°46'55.23" S 111°11'46.18" T	Pati, Jawa Tengah	1509-114
Sidomulyo, Kantor Kepala Desa		Kantor Kepala Desa	07°30'16.64" S 111°11'50.36" T	Ngawi, Jawa Timur	1508-134
Sidomulyo, Kantor Lurah		Kantor Lurah	00°29'38.53" S 117°09'41.41" T	Kota Samarinda, Kalimantan Timur	1915-412
Sidomulyo, Kantor Lurah		Kantor Kepala Desa	07°57'23.80" S 110°18'18.42" T	Bantul, Daerah Istimewa Yogyakarta	1408-221
Sidorejo, Kantor Lurah		Kantor Kepala Desa	07°45'39.77" S 110°16'02.09" T	Sleman, Daerah Istimewa Yogyakarta	1408-223
Sijuk, Kantor Camat		Kantor Camat	02°34'14.33" S 107°46'15.24" T	Belitung, Kepulauan Bangka Belitung	1213-343
Sijuk, Kantor Kepala Desa		Kantor Kepala Desa	02°34'32.91" S 107°46'12.75" T	Belitung, Kepulauan Bangka Belitung	1213-343
Silian, Puskesmas		Pusk-esmas/ Puskesmas Pembantu	01°03'50.82" U 124°40'18.98" T	Minahasa Tenggara, Sulawesi Utara	2417-112
Siloam Gereja Masehi Injili, RSU		Rumah Sakit Umum	01°15'15.75" U 124°46'48.62" T	Minahasa, Sulawesi Utara	2417-141
Simpang Bingkuang, Kantor Kepala Desa		Kantor Kepala Desa	01°52'52.83" S 115°09'44.54" T	Barito Timur, Kalimantan Tengah	1714-312
Simpang Naneng, Kantor Kepala Desa		Kantor Kepala Desa	01°59'46.60" S 115°05'45.99" T	Barito Timur, Kalimantan Tengah	1714-311
Simpat, Kolam Pemandian	Kolam Abus	Arena Kolam Renang/Olah Raga Air	02°43'45.16" S 111°09'54.62" T	Sukamara, Kalimantan Tengah	1513-132
Sinandaka 1, Jembatan	Jembatan Sinandaka I	Jembatan	00°20'23.18" U 123°48'46.10" T	Bolaang Mongondow Selatan, Sulawesi Utara	2316-241
Sinandaka 2, Jembatan	Jembatan Sinandaka II	Jembatan	00°20'21.61" U 123°48'37.51" T	Bolaang Mongondow Selatan, Sulawesi Utara	2316-241
Sinar Bahari, Gedung Pertemuan		Teater Seni/ Konser/ Pameran/ Pertemuan	01°26'59.51" U 125°10'46.11" T	Kota Bitung, Sulawesi Utara	2417-234
Sindutan, Kantor Lurah		Kantor Kepala Desa	07°53'08.82" S 110°02'53.33" T	Kulon Progo, Daerah Istimewa Yogyakarta	1408-211
Sine, Kantor Camat		Kantor Camat	07°30'33.91" S 111°10'00.02" T	Ngawi, Jawa Timur	1508-134

DAFTAR NAMA RUPABUMI

NAMA RUPABUMI	NAMA LAIN	UNSUR RUPABUMI	KOORDINAT	WILAYAH ADMINISTRASI	NOMOR LEMBAR PETA
Sineleyan, Jembatan		Jembatan	01°19'47.53" U 124°50'19.31" T	Kota Tomohon, Sulawesi Utara	2417-141
Singonegaran, Kantor Lurah		Kantor Lurah	07°49'39.09" S 112°01'18.92" T	Kota Kediri, Jawa Timur	1508-313
Sinode GMIM, Kantor		Gedung/ Bangunan	01°20'04.95" U 124°50'15.08" T	Kota Tomohon, Sulawesi Utara	2417-141
Siong, Kantor Kepala Desa		Kantor Kepala Desa	02°05'53.07" S 115°00'40.60" T	Barito Timur, Kalimantan Tengah	1713-633
Siong, Kantor Kepala Desa		Kantor Kepala Desa	02°05'53.08" S 115°00'40.58" T	Barito Timur, Kalimantan Tengah	1713-633
Sirajul Huda, Masjid		Masjid	02°59'31.89" S 114°21'49.72" T	Kapuas, Kalimantan Tengah	1713-121
Siraman, Kantor Lurah		Kantor Kepala Desa	07°58'16.72" S 110°35'14.42" T	Gunungkidul, Daerah Istimewa Yogyakarta	1408-311
Siyut, Pantai		Pariwisata/ Rekreasi Pantai	08°34'30.48" S 115°22'12.48" T	Gianyar, Bali	1707-343
Slerok 1, SD		Pendidikan Dasar	06°53'05.94" S 109°08'41.69" T	Kota Tegal, Jawa Tengah	1309-312
Slerok 3, SD		Pendidikan Dasar	06°53'08.85" S 109°08'41.15" T	Kota Tegal, Jawa Tengah	1309-312
Slipi, Kantor Lurah		Kantor Lurah	06°11'37.00" S 106°48'06.76" T	Kota Administrasi Jakarta Barat, DKI Jakarta	1209-441
Slukat, Pantai		Pariwisata/ Rekreasi Pantai	08°35'57.38" S 115°20'14.04" T	Gianyar, Bali	1707-343
Sodo, Kantor Lurah		Kantor Kepala Desa	08°00'14.23" S 110°33'35.16" T	Gunungkidul, Daerah Istimewa Yogyakarta	1407-633
Soekarno-Hatta, Bandara	Bandara Cengkareng	Pelabuhan Udara Internasional	06°07'51.31" S 106°39'22.32" T	Kota Tangerang, Banten	1209-432
Sogan, Kantor Lurah		Kantor Kepala Desa	07°53'27.11" S 110°06'58.84" T	Kulon Progo, Daerah Istimewa Yogyakarta	1408-211
Sokopuro, Masjid		Masjid	07°52'42.99" S 110°23'33.06" T	Bantul, Daerah Istimewa Yogyakarta	1408-222
Solo Balapan, Stasiun		Stasiun Kereta Api	07°33'25.32" S 110°49'17.06" T	Kota Surakarta, Jawa Tengah	1408-343
Solojebres, Stasiun	Stasiun Jebres	Stasiun Kereta Api	07°33'43.81" S 110°50'22.12" T	Kota Surakarta, Jawa Tengah	1408-343
Solok, Kantor Kepala Desa		Kantor Kepala Desa	01°35'10.55" S 103°43'00.98" T	Muaro Jambi, Jambi	1014-134

DAFTAR NAMA RUPABUMI

NAMA RUPABUMI	NAMA LAIN	UNSUR RUPABUMI	KOORDINAT	WILAYAH ADMINISTRASI	NOMOR LEMBAR PETA
Soloksipin, Kantor Lurah		Kantor Lurah	01°35'46.16" S 103°36'00.65" T	Kota Jambi, Jambi	1014-133
Sonder, Kantor Camat		Kantor Camat	01°15'30.89" U 124°46'32.34" T	Minahasa, Sulawesi Utara	2417-141
Songbanyu, Kantor Lurah		Kantor Kepala Desa	08°08'48.93" S 110°48'52.41" T	Gunungkidul, Daerah Istimewa Yogyakarta	1407-641
Sonobudoyo Unit 1, Museum		Museum	07°48'08.29" S 110°21'50.17" T	Kota Yogyakarta, Daerah Istimewa Yogyakarta	1408-223
Sorosutan, Kantor Lurah		Kantor Lurah	07°49'32.50" S 110°22'48.97" T	Kota Yogyakarta, Daerah Istimewa Yogyakarta	1408-224
Sosromenduran, Kantor Lurah		Kantor Lurah	07°47'30.47" S 110°21'52.54" T	Kota Yogyakarta, Daerah Istimewa Yogyakarta	1408-223
Srandakan, Kantor Panewu		Kantor Camat	07°56'20.05" S 110°14'46.74" T	Bantul, Daerah Istimewa Yogyakarta	1408-212
Srengseng Sawah, Kantor Lurah		Kantor Lurah	06°20'43.90" S 106°49'51.65" T	Kota Administrasi Jakarta Selatan, DKI Jakarta	1209-423
Sreseh, Kantor Camat		Kantor Camat	07°13'22.11" S 113°04'24.95" T	Sampang, Jawa Timur	1608-531
Srigading, Kantor Lurah		Kantor Kepala Desa	07°58'34.57" S 110°16'57.58" T	Bantul, Daerah Istimewa Yogyakarta	1408-221
Srikaton, Kantor Kepala Desa		Kantor Kepala Desa	06°46'46.98" S 111°14'35.88" T	Pati, Jawa Tengah	1509-114
Sriwedari, Kantor Kepala Desa		Kantor Kepala Desa	06°45'29.11" S 111°13'00.12" T	Pati, Jawa Tengah	1509-114
St Antonius Padua Wailan, SD Katolik		Pendidikan Dasar	01°20'17.34" U 124°49'01.40" T	Kota Tomohon, Sulawesi Utara	2417-141
St Rosa de Lima, SMA Katolik		Pendidikan Menengah Umum	01°18'35.40" U 124°54'33.53" T	Minahasa, Sulawesi Utara	2417-142
Stella Duce 2 Yogyakarta, SMP		Pendidikan Menengah Pertama	07°49'07.97" S 110°21'34.43" T	Kota Yogyakarta, Daerah Istimewa Yogyakarta	1408-223
Stella Duce Bantul, SMA	SMA Stella Duce 3	Pendidikan Menengah Umum	07°55'36.49" S 110°19'11.90" T	Bantul, Daerah Istimewa Yogyakarta	1408-221
Suatang Keteban, Kantor Kepala Desa		Kantor Kepala Desa	01°57'28.61" S 116°11'37.52" T	Paser, Kalimantan Timur	1814-212
Sub Sektor Paku, Kantor Kepolisian		Kantor Polisi	01°54'57.82" S 115°07'53.94" T	Barito Timur, Kalimantan Tengah	1714-312
Sugiharjo, Kantor Kepala Desa		Kantor Kepala Desa	06°44'54.53" S 111°04'03.89" T	Pati, Jawa Tengah	1509-131
Sukabumi Utara, Kantor Lurah		Kantor Lurah	06°12'36.00" S 106°46'39.46" T	Kota Administrasi Jakarta Barat, DKI Jakarta	1209-441

DAFTAR NAMA RUPABUMI

NAMA RUPABUMI	NAMA LAIN	UNSUR RUPABUMI	KOORDINAT	WILAYAH ADMINISTRASI	NOMOR LEMBAR PETA
Sukamara, GOR		Arena Atletik dan Olah Raga	02°43'42.69" S 111°09'55.37" T	Sukamara, Kalimantan Tengah	1513-132
Sukamara, Kantor Camat		Kantor Camat	02°42'30.38" S 111°10'25.79" T	Sukamara, Kalimantan Tengah	1513-132
Sukamara, Kantor PDAM		Pengolahan Air Minum	02°43'35.39" S 111°09'52.11" T	Sukamara, Kalimantan Tengah	1513-132
Sukamara, Kantor Pos		Kantor Pos	02°42'50.31" S 111°10'06.34" T	Sukamara, Kalimantan Tengah	1513-132
Sukamara, MA Negeri		Pendidikan Menengah Umum	02°43'32.59" S 111°10'00.38" T	Sukamara, Kalimantan Tengah	1513-132
Sukamara, MTs Negeri		Pendidikan Menengah Pertama	02°42'37.23" S 111°10'22.81" T	Sukamara, Kalimantan Tengah	1513-132
Sukamara, Puskesmas		Pusk-esmas/ Puskesmas Pembantu	02°42'28.60" S 111°10'23.50" T	Sukamara, Kalimantan Tengah	1513-132
Sukamara, RSUD		Rumah Sakit Umum	02°44'30.09" S 111°09'59.59" T	Sukamara, Kalimantan Tengah	1513-132
Sukapura, Kantor Lurah		Kantor Lurah	06°08'53.25" S 106°55'26.87" T	Kota Administrasi Jakarta Utara, DKI Jakarta	1209-442
Sukatani, Stasiun		Stasiun Kereta Api	06°36'39.28" S 107°24'30.77" T	Purwakarta, Jawa Barat	1209-244
Sukma Farma, Apotek		Fasilitas Kesehatan Lainnya	02°42'23.56" S 111°10'16.99" T	Sukamara, Kalimantan Tengah	1513-132
Sukma Indah, Taman		Taman	02°44'11.71" S 111°09'59.95" T	Sukamara, Kalimantan Tengah	1513-132
Sukma Sejahtera, Pasar Ikan		Pusat Perdagangan Tradisional (Pasar Eceran/ Grosir/ Induk)	02°42'57.06" S 111°09'44.19" T	Sukamara, Kalimantan Tengah	1513-132
Sukoagung, Kantor Kepala Desa		Kantor Kepala Desa	06°44'43.57" S 111°11'29.85" T	Pati, Jawa Tengah	1509-132
Sukodono, Kantor Kepala Desa		Kantor Kepala Desa	08°06'19.26" S 110°58'23.51" T	Pacitan, Jawa Timur	1407-644
Sukoharjo, Kantor Kepala Desa		Kantor Kepala Desa	06°42'09.82" S 111°03'59.11" T	Pati, Jawa Tengah	1509-131
Sukolilo, Kantor Camat		Kantor Camat	06°55'51.66" S 110°55'05.23" T	Pati, Jawa Tengah	1409-322

DAFTAR NAMA RUPABUMI

NAMA RUPABUMI	NAMA LAIN	UNSUR RUPABUMI	KOORDINAT	WILAYAH ADMINISTRASI	NOMOR LEMBAR PETA
Sukolilo, Kantor Kepala Desa		Kantor Kepala Desa	08°06'32.71" S 112°42'41.50" T	Malang, Jawa Timur	1607-434
Sukorejo Wetan, Kantor Kepala Desa		Kantor Kepala Desa	08°09'24.83" S 112°03'02.47" T	Tulungagung, Jawa Timur	1507-631
Sukorukun, Kantor Kepala Desa		Kantor Kepala Desa	06°46'05.11" S 111°12'51.64" T	Pati, Jawa Tengah	1509-114
Suku Dinas Kependudukan Dan Catatan Sipil Kota Administrasi Jakarta Utara, Kantor		Kantor Pemerintah Lainnya	06°07'03.41" S 106°53'40.15" T	Kota Administrasi Jakarta Utara, DKI Jakarta	1209-444
Suku Dinas Kependudukan Dan Pencatatan Sipil Jakarta Selatan, Kantor		Kantor Pemerintah Lainnya	06°14'53.22" S 106°47'34.18" T	Kota Administrasi Jakarta Selatan, DKI Jakarta	1209-441
Suku Dinas Kesehatan Jakarta Pusat, Kantor		Kantor Pemerintah Lainnya	06°11'23.25" S 106°51'34.38" T	Kota Administrasi Jakarta Pusat, DKI Jakarta	1209-441
Suku Dinas Kesehatan Jakarta Timur, Kantor		Kantor Pemerintah Lainnya	06°12'50.64" S 106°51'43.60" T	Kota Administrasi Jakarta Timur, DKI Jakarta	1209-441
Suku Dinas Lingkungan Hidup Jakarta Barat, Kantor		Kantor Pemerintah Lainnya	06°09'08.87" S 106°46'20.53" T	Kota Administrasi Jakarta Barat, DKI Jakarta	1209-441
Suku Dinas Lingkungan Hidup Jakarta Timur, Kantor		Kantor Pemerintah Lainnya	06°17'17.02" S 106°52'57.61" T	Kota Administrasi Jakarta Timur, DKI Jakarta	1209-424
Suku Dinas Pemadam Kebakaran Dan Penanggulangan Bencana Kota Administrasi Jakarta Utara, Kantor		Kantor Pemerintah Lainnya	06°07'37.66" S 106°55'36.13" T	Kota Administrasi Jakarta Utara, DKI Jakarta	1209-442
Suku Dinas Penanggulangan Kebakaran Dan Penyelamatan Kota Administrasi Jakarta Timur, Kantor		Kantor Pemerintah Lainnya	06°12'34.72" S 106°51'33.41" T	Kota Administrasi Jakarta Timur, DKI Jakarta	1209-441
Suku Dinas Perhubungan Jakarta Pusat, Kantor		Kantor Pemerintah Lainnya	06°10'23.48" S 106°50'36.11" T	Kota Administrasi Jakarta Pusat, DKI Jakarta	1209-441
Suku Dinas Perhubungan Kota Administrasi Jakarta Utara, Kantor		Kantor Pemerintah Lainnya	06°07'21.77" S 106°53'38.34" T	Kota Administrasi Jakarta Utara, DKI Jakarta	1209-444
Sulawesi Barat, Kantor Gubernur		Kantor Gubernur	02°39'53.73" S 118°51'10.06" T	Mamuju, Sulawesi Barat	2013-141
Sulawesi Selatan, Kantor Gubernur		Kantor Gubernur	05°08'22.16" S 119°27'08.19" T	Kota Makassar, Sulawesi Selatan	2010-542
Sulawesi Tengah, Kantor Gubernur		Kantor Gubernur	00°53'26.36" S 119°52'15.95" T	Kota Palu, Sulawesi Tengah	2015-321
Sulawesi Tenggara, Kantor Gubernur		Kantor Gubernur	04°01'28.97" S 122°32'25.93" T	Kota Kendari, Sulawesi Tenggara	2211-633

DAFTAR NAMA RUPABUMI

NAMA RUPABUMI	NAMA LAIN	UNSUR RUPABUMI	KOORDINAT	WILAYAH ADMINISTRASI	NOMOR LEMBAR PETA
Sulawesi Utara, Kantor Gubernur		Kantor Gubernur	01°28'11.61" U 124°50'41.44" T	Kota Manado, Sulawesi Utara	2417-143
Suling Tambun, Kantor Camat		Kantor Camat	01°18'40.94" S 111°44'42.03" T	Seruyan, Kalimantan Tengah	1514-514
Sultan Aji Muhammad Sulaiman, Bandara	Bandara Sepinggan	Pelabuhan Udara Internasional	01°15'43.03" S 116°53'55.72" T	Kota Balikpapan, Kalimantan Timur	1814-624
Sultan Babullah, Bandara		Pelabuhan Udara Domestik	00°49'56.66" U 127°22'40.59" T	Kota Ternate, Maluku Utara	2516-642
Sultan Hamengku Buwono IX, Museum		Museum	07°48'27.97" S 110°21'51.77" T	Kota Yogyakarta, Daerah Istimewa Yogyakarta	1408-223
Sultan Hasanuddin, Bandara		Pelabuhan Udara Internasional	05°04'36.46" S 119°32'48.69" T	Maros, Sulawesi Selatan	2010-633
Sultan Imanuddin Pangkalan Bun, RSUD		Rumah Sakit Umum	02°41'27.16" S 111°37'52.30" T	Kotawaringin Barat, Kalimantan Tengah	1513-232
Sultan Iskandar Muda, Bandara		Pelabuhan Udara Internasional	05°31'04.60" U 095°25'02.19" T	Aceh Besar, Aceh	0421-522
Sultan Mahmud Badaruddin II, Bandara		Pelabuhan Udara Internasional	02°53'41.57" S 104°42'16.86" T	Kota Palembang, Sumatera Selatan	1013-312
Sultan Muhammad Salahuddin, Bandara		Pelabuhan Udara Domestik	08°32'30.34" S 118°41'31.85" T	Bima, Nusa Tenggara Barat	2007-134
Sultan Riau Penyengat, Masjid Raya		Masjid	00°55'46.21" U 104°25'13.13" T	Kota Tanjung Pinang, Kepulauan Riau	1016-544
Sultan Syarif Kasim II, Bandara		Pelabuhan Udara Internasional	00°27'52.48" U 101°26'51.38" T	Kota Pekanbaru, Riau	0816-244
Sultan Thaha, Bandara		Pelabuhan Udara Domestik	01°37'56.86" S 103°38'35.97" T	Kota Jambi, Jambi	1014-132
Sulthonain Nitikan, Masjid		Masjid	07°49'39.06" S 110°23'03.71" T	Kota Yogyakarta, Daerah Istimewa Yogyakarta	1408-224
Sulthoni Kepatihan, Masjid		Masjid	07°47'44.05" S 110°21'59.22" T	Kota Yogyakarta, Daerah Istimewa Yogyakarta	1408-223
Sulthoni Wotgaleh, Masjid		Masjid	07°48'11.94" S 110°25'39.37" T	Sleman, Daerah Istimewa Yogyakarta	1408-224
Suluban, Pantai		Pariwisata/Rekreasi Pantai	08°48'58.19" S 115°05'17.86" T	Badung, Bali	1707-313

DAFTAR NAMA RUPABUMI

NAMA RUPABUMI	NAMA LAIN	UNSUR RUPABUMI	KOORDINAT	WILAYAH ADMINISTRASI	NOMOR LEMBAR PETA
SulutGo Kantor Cabang Tomohon, Bank		Kantor Bank	01°19'40.04" U 124°50'19.92" T	Kota Tomohon, Sulawesi Utara	2417-141
Sumalangka, Kantor Lurah		Kantor Lurah	01°19'04.12" U 124°54'16.69" T	Minahasa, Sulawesi Utara	2417-142
Sumatera Barat, Kantor Gubernur		Kantor Gubernur	00°56'15.56" S 100°21'37.66" T	Kota Padang, Sumatera Barat	0715-321
Sumatera Selatan, Kantor Gubernur		Kantor Gubernur	02°58'35.74" S 104°45'02.01" T	Kota Palembang, Sumatera Selatan	1013-321
Sumatera Utara, Kantor Gubernur		Kantor Gubernur	03°34'50.68" U 098°40'17.96" T	Kota Medan, Sumatera Utara	0619-612
Sumber Agung, Kantor Kepala Desa		Kantor Kepala Desa	02°34'30.07" S 111°44'16.96" T	Kotawaringin Barat, Kalimantan Tengah	1513-234
Sumber Barito, Kantor Camat		Kantor Camat	00°28'49.80" S 114°07'31.09" T	Murung Raya, Kalimantan Tengah	1715-412
Sumber Garunggung, Kantor Kepala Desa		Kantor Kepala Desa	01°48'43.87" S 115°12'12.83" T	Barito Timur, Kalimantan Tengah	1714-314
Sumber Rejo, Kantor Kepala Desa		Kantor Kepala Desa	01°47'11.63" S 115°02'20.28" T	Barito Timur, Kalimantan Tengah	1714-313
Sumber Wetan, Kantor Lurah		Kantor Lurah	07°47'28.30" S 113°11'08.05" T	Kota Probolinggo, Jawa Timur	1608-214
Sumberagung, Kantor Kepala Desa		Kantor Kepala Desa	06°48'14.26" S 111°14'48.41" T	Pati, Jawa Tengah	1509-114
Sumberagung, Kantor Kepala Desa		Kantor Kepala Desa	07°52'55.20" S 112°05'26.65" T	Kediri, Jawa Timur	1508-311
Sumberagung, Kantor Lurah		Kantor Kepala Desa	07°45'37.24" S 110°15'32.74" T	Sleman, Daerah Istimewa Yogyakarta	1408-223
Sumberan, Kantor Kepala Desa		Kantor Kepala Desa	06°47'38.36" S 111°12'10.97" T	Pati, Jawa Tengah	1509-114
Sumberan, SD Negeri		Pendidikan Dasar	07°53'33.48" S 110°07'47.33" T	Kulon Progo, Daerah Istimewa Yogyakarta	1408-212
Sumberanom, Kantor Kepala Desa		Kantor Kepala Desa	07°57'49.92" S 113°02'29.72" T	Probolinggo, Jawa Timur	1608-211
Sumberarum, Kantor Kepala Desa		Kantor Kepala Desa	06°45'19.59" S 111°13'31.95" T	Pati, Jawa Tengah	1509-114
Sumberdadap, Kantor Kepala Desa		Kantor Kepala Desa	08°12'19.75" S 112°01'16.00" T	Tulungagung, Jawa Timur	1507-631
Sumberejo, Kantor Kepala Desa		Kantor Kepala Desa	06°46'22.41" S 111°13'27.39" T	Pati, Jawa Tengah	1509-114

DAFTAR NAMA RUPABUMI

NAMA RUPABUMI	NAMA LAIN	UNSUR RUPABUMI	KOORDINAT	WILAYAH ADMINISTRASI	NOMOR LEMBAR PETA
Sumbergandu, Kantor Kepala Desa		Kantor Kepala Desa	07°29'55.44" S 111°39'41.69" T	Madiun, Jawa Timur	1508-512
Sumbergiri, Kantor Lurah		Kantor Kepala Desa	07°57'57.39" S 110°43'22.74" T	Gunungkidul, Daerah Istimewa Yogyakarta	1408-312
Sumbermulyo, Kantor Lurah		Kantor Kepala Desa	07°55'40.38" S 110°19'19.56" T	Bantul, Daerah Istimewa Yogyakarta	1408-221
Sumbersuko, Kantor Camat		Kantor Camat	08°09'04.16" S 113°12'00.22" T	Lumajang, Jawa Timur	1607-532
Sumbersuko, Kantor Kepala Desa		Kantor Kepala Desa	07°44'28.44" S 112°42'57.65" T	Pasuruan, Jawa Timur	1608-132
Sumberwungu, Kantor Lurah		Kantor Kepala Desa	08°05'00.28" S 110°39'21.35" T	Gunungkidul, Daerah Istimewa Yogyakarta	1407-634
Sumenep, Kantor Bupati		Kantor Bupati	07°00'50.98" S 113°51'48.86" T	Sumenep, Jawa Timur	1608-643
Sumur, Kantor Kepala Desa		Kantor Kepala Desa	02°03'23.90" S 115°08'12.22" T	Barito Timur, Kalimantan Tengah	1713-634
Sunan Geseng, Masjid		Masjid	07°51'19.91" S 110°27'59.01" T	Bantul, Daerah Istimewa Yogyakarta	1408-224
Sundolang, Jembatan		Jembatan	01°14'51.47" U 125°00'03.27" T	Minahasa, Sulawesi Utara	2417-213
Sungai Babuat, Kantor Camat		Kantor Camat	00°36'25.00" S 114°21'33.00" T	Murung Raya, Kalimantan Tengah	1715-143
Sungai Jelai, Jembatan		Jembatan	02°43'28.87" S 111°09'23.41" T	Sukamara, Kalimantan Tengah	1513-132
Sungai Kapitan, Kantor Kepala Desa		Kantor Kepala Desa	02°45'05.94" S 111°42'40.19" T	Kotawaringin Barat, Kalimantan Tengah	1513-214
Sungai Kunjang, Kantor Camat		Kantor Camat	00°30'53.80" S 117°05'31.55" T	Kota Samarinda, Kalimantan Timur	1915-133
Sungai Pantai, Jembatan		Jembatan	01°25'08.80" S 101°52'27.30" T	Bungo, Jambi	0814-621
Sungai Pinang Luar, Kantor Lurah		Kantor Lurah	00°29'52.97" S 117°09'25.69" T	Kota Samarinda, Kalimantan Timur	1915-412
Sungai Pinang, Kantor Camat		Kantor Camat	00°27'43.62" S 117°10'48.97" T	Kota Samarinda, Kalimantan Timur	1915-412
Sungai Pulai, Waduk		Waduk	00°54'47.07" U 104°33'02.95" T	Kota Tanjung Pinang, Kepulauan Riau	1016-633
Sungai Raja 1, SD Negeri		Pendidikan Dasar	03°03'04.94" S 110°56'31.29" T	Sukamara, Kalimantan Tengah	1412-644
Sungai Raja, Kantor Kepala Desa		Kantor Kepala Desa	03°02'50.61" S 110°56'22.19" T	Sukamara, Kalimantan Tengah	1412-644

DAFTAR NAMA RUPABUMI

NAMA RUPABUMI	NAMA LAIN	UNSUR RUPABUMI	KOORDINAT	WILAYAH ADMINISTRASI	NOMOR LEMBAR PETA
Sungai Riam, Jembatan		Jembatan	02°20'13.47" S 111°09'07.03" T	Sukamara, Kalimantan Tengah	1513-414
Sungai Siring, Kantor Lurah		Kantor Lurah	00°23'45.72" S 117°14'49.00" T	Kota Samarinda, Kalimantan Timur	1915-412
Sungai Tuak, Kantor Kepala Desa		Kantor Kepala Desa	01°55'10.48" S 116°12'19.50" T	Paser, Kalimantan Timur	1814-212
Sungai Ulu, SD Negeri		Pendidikan Dasar	03°53'08.95" U 108°20'23.52" T	Natuna, Kepulauan Riau	1319-443
Sungai Yordan Jemaat Rajawali, Gereja		Gereja	01°18'40.62" U 124°54'43.95" T	Minahasa, Sulawesi Utara	2417-142
Sungailala, Kantor Camat		Kantor Camat	00°23'25.22" S 102°13'16.85" T	Indragiri Hulu, Riau	0915-412
Sungainangka, Kantor Lurah		Kantor Lurah	01°15'48.46" S 116°53'11.52" T	Kota Balikpapan, Kalimantan Timur	1814-624
Sunter, GOR		Arena Atletik dan Olah Raga	06°08'51.22" S 106°52'34.42" T	Kota Administrasi Jakarta Utara, DKI Jakarta	1209-442
Supadio, Bandara		Pelabuhan Udara Internasional	00°08'50.31" S 109°24'16.60" T	Kubu Raya, Kalimantan Barat	1315-642
Surabaya, Pantai		Pariwisata/Rekreasi Pantai	01°39'51.05" U 125°06'23.83" T	Minahasa Utara, Sulawesi Utara	2417-513
Surodinawan, Kantor Kepala Desa		Kantor Kepala Desa	07°29'26.96" S 112°25'16.74" T	Kota Mojokerto, Jawa Timur	1508-622
Suryatmajan, Kantor Lurah		Kantor Lurah	07°47'36.43" S 110°22'04.04" T	Kota Yogyakarta, Daerah Istimewa Yogyakarta	1408-223
Suryodiningratan, Kantor Lurah		Kantor Lurah	07°49'11.89" S 110°21'35.93" T	Kota Yogyakarta, Daerah Istimewa Yogyakarta	1408-223
Swarga Bara, Kantor Kepala Desa		Kantor Kepala Desa	00°31'51.76" U 117°29'13.55" T	Kutai Timur, Kalimantan Timur	1916-422
Syaloom Tumatangtang, Gereja		Gereja	01°18'01.08" U 124°49'42.48" T	Kota Tomohon, Sulawesi Utara	2417-141
Syamsudin Noor, Bandara		Pelabuhan Udara Internasional	03°26'12.82" S 114°45'38.22" T	Kota Banjarbaru, Kalimantan Selatan	1712-521
Syeh Sewu, Masjid		Masjid	07°52'24.85" S 110°21'30.82" T	Bantul, Daerah Istimewa Yogyakarta	1408-223
Syhada, Masjid		Masjid	07°47'10.51" S 110°22'09.00" T	Kota Yogyakarta, Daerah Istimewa Yogyakarta	1408-223
Ta'awanul Musli, MA		Pendidikan Menengah Umum	01°54'49.93" S 111°29'07.80" T	Lamandau, Kalimantan Tengah	1514-122

DAFTAR NAMA RUPABUMI

NAMA RUPABUMI	NAMA LAIN	UNSUR RUPABUMI	KOORDINAT	WILAYAH ADMINISTRASI	NOMOR LEMBAR PETA
Tabela Harati, TK		Pendidikan Anak Usia Dini	01°59'30.15" S 112°10'52.27" T	Seruyan, Kalimantan Tengah	1514-312
Tabiku, Kantor Kepala Desa		Kantor Kepala Desa	02°40'35.49" S 112°26'14.30" T	Seruyan, Kalimantan Tengah	1513-342
Tadoy, Puskesmas		Pusk-esmas/ Puskesmas Pembantu	00°55'59.94" U 124°09'06.48" T	Bolaang Mongondow, Sulawesi Utara	2316-634
Tagulandang, Puskesmas		Pusk-esmas/ Puskesmas Pembantu	02°20'06.59" U 125°23'12.63" T	Kepulauan Siau Tagulandang Biaro, Sulawesi Utara	2418-242
Tahuna Barat, Puskesmas		Pusk-esmas/ Puskesmas Pembantu	03°37'25.54" U 125°26'37.58" T	Kepulauan Sangihe, Sulawesi Utara	2419-522
Tahunan, Kantor Lurah		Kantor Lurah	07°48'24.52" S 110°22'48.85" T	Kota Yogyakarta, Daerah Istimewa Yogyakarta	1408-224
Tajuddin, Masjid		Masjid	03°00'26.73" S 114°24'06.30" T	Kapuas, Kalimantan Tengah	1712-444
Talaitad, Kantor Kepala Desa	Kantor Hukum Tua Talaitad	Kantor Kepala Desa	01°15'08.49" U 124°43'38.18" T	Minahasa Selatan, Sulawesi Utara	2417-132
Talang Belido, Kantor Kepala Desa		Kantor Kepala Desa	01°42'14.50" S 103°39'15.13" T	Muaro Jambi, Jambi	1014-132
Talang Kerinci, Kantor Kepala Desa		Kantor Kepala Desa	01°41'33.71" S 103°40'37.47" T	Muaro Jambi, Jambi	1014-132
Talangkakung, Kantor Lurah		Kantor Lurah	01°37'29.19" S 103°38'55.89" T	Kota Jambi, Jambi	1014-134
Talangbanjar, Kantor Lurah		Kantor Lurah	01°36'17.13" S 103°37'51.46" T	Kota Jambi, Jambi	1014-134
Talangkah, Kantor Kepala Desa		Kantor Kepala Desa	01°52'50.03" S 113°19'04.50" T	Katingan, Kalimantan Tengah	1614-221
Talawaan, Kantor Camat		Kantor Camat	01°32'21.91" U 124°57'07.92" T	Minahasa Utara, Sulawesi Utara	2417-422
Talawaan, Puskesmas		Pusk-esmas/ Puskesmas Pembantu	01°31'36.15" U 124°57'20.59" T	Minahasa Utara, Sulawesi Utara	2417-422
Taler, Kantor Lurah		Kantor Lurah	01°17'54.13" U 124°54'55.86" T	Minahasa, Sulawesi Utara	2417-142
Talete Dua, Kantor Lurah		Kantor Lurah	01°19'57.35" U 124°50'12.64" T	Kota Tomohon, Sulawesi Utara	2417-141

DAFTAR NAMA RUPABUMI

NAMA RUPABUMI	NAMA LAIN	UNSUR RUPABUMI	KOORDINAT	WILAYAH ADMINISTRASI	NOMOR LEMBAR PETA
Talian Kereng, Kantor Kepala Desa		Kantor Kepala Desa	01°54'19.09" S 113°21'15.62" T	Katingan, Kalimantan Tengah	1614-221
Tamako, Puskesmas		Pusk-esmas/ Puskesmas Pembantu	03°27'26.26" U 125°30'23.70" T	Kepulauan Sangihe, Sulawesi Utara	2419-333
Taman Dewasa Jetis, SMP		Pendidikan Menengah Pertama	07°46'48.30" S 110°22'01.70" T	Kota Yogyakarta, Daerah Istimewa Yogyakarta	1408-223
Tamansari, Kantor Kepala Desa		Kantor Kepala Desa	06°45'35.90" S 111°14'14.71" T	Pati, Jawa Tengah	1509-114
Tambaan, Jembatan		Jembatan	01°04'10.56" U 124°54'15.68" T	Minahasa, Sulawesi Utara	2417-122
Tambakromo, Kantor Camat		Kantor Camat	06°52'23.48" S 111°02'45.20" T	Pati, Jawa Tengah	1509-113
Tambakromo, Kantor Lurah		Kantor Kepala Desa	07°56'31.19" S 110°45'55.31" T	Gunungkidul, Daerah Istimewa Yogyakarta	1408-321
Tambelang, Puskesmas		Pusk-esmas/ Puskesmas Pembantu	01°00'41.61" U 124°36'30.00" T	Minahasa Tenggara, Sulawesi Utara	2417-111
Tamiang Layang, Kantor Lurah		Kantor Lurah	02°06'58.26" S 115°10'01.10" T	Barito Timur, Kalimantan Tengah	1713-634
Tampa, Kantor Kepala Desa		Kantor Kepala Desa	01°55'26.58" S 115°07'35.27" T	Barito Timur, Kalimantan Tengah	1714-312
Tampojung Guwa, Kantor Kepala Desa		Kantor Kepala Desa	07°00'16.37" S 113°33'11.19" T	Pamekasan, Jawa Timur	1608-633
Tampu Langit, Kantor Kepala Desa		Kantor Kepala Desa	02°06'17.77" S 114°58'28.74" T	Barito Timur, Kalimantan Tengah	1713-544
Tanah Abang, Kantor Camat		Kantor Camat	06°11'59.43" S 106°48'51.55" T	Kota Administrasi Jakarta Pusat, DKI Jakarta	1209-441
Tanah Grogot, Kantor Camat		Kantor Camat	01°54'09.93" S 116°11'21.24" T	Paser, Kalimantan Timur	1814-212
Tanah Grogot, Kantor Lurah		Kantor Lurah	01°54'52.71" S 116°11'51.89" T	Paser, Kalimantan Timur	1814-212
Tanah Lot, Wisata		Pariwisata/ Rekreasi Pantai	08°37'14.03" S 115°05'12.58" T	Tabanan, Bali	1707-333
Tanah Merah, Kantor Lurah		Kantor Lurah	00°26'06.67" S 117°13'15.73" T	Kota Samarinda, Kalimantan Timur	1915-412

DAFTAR NAMA RUPABUMI

NAMA RUPABUMI	NAMA LAIN	UNSUR RUPABUMI	KOORDINAT	WILAYAH ADMINISTRASI	NOMOR LEMBAR PETA
Tanah Merdeka, Terminal		Termin-al Bus/ Angkutan Kendaraan Lainnya	06°06'24.85" S 106°55'14.39" T	Kota Administrasi Jakarta Utara, DKI Jakarta	1209-444
Tanah Periuk, Kantor Kepala Desa		Kantor Kepala Desa	01°55'48.39" S 116°12'09.23" T	Paser, Kalimantan Timur	1814-212
Tanah Siang, Kantor Camat		Kantor Camat	00°40'44.45" S 114°27'02.04" T	Murung Raya, Kalimantan Tengah	1715-142
Tanah Tinggi, Kantor Lurah		Kantor Lurah	06°11'01.10" S 106°50'58.81" T	Kota Administrasi Jakarta Pusat, DKI Jakarta	1209-441
Tanah Tumbuh, Kantor Camat		Kantor Camat	01°26'23.20" S 101°52'20.20" T	Bungo, Jambi	0814-621
Tanah Tumbuh, Puskesmas		Pusk-esmas/ Puskesmas Pembantu	01°26'21.19" S 101°52'20.37" T	Bungo, Jambi	0814-621
Tanahmerah, Kantor Lurah		Kantor Lurah	00°20'49.73" S 102°17'58.58" T	Indragiri Hulu, Riau	0915-423
Tanahwuuk, Wisata		Pariwisa-ta/Seni/ Budaya/ Olah Raga Lainnya	08°28'28.54" S 115°12'20.61" T	Badung, Bali	1707-612
Tandengan, Puskesmas		Pusk-esmas/ Puskesmas Pembantu	01°13'59.56" U 124°55'23.39" T	Minahasa, Sulawesi Utara	2417-124
Tanggap Pendidikan, Musala		Masjid	00°49'39.40" U 123°51'40.29" T	Bolaang Mongondow, Sulawesi Utara	2316-541
Tanggari 2, PLTA		Pemban-gkit Listrik Tenaga Air	01°21'52.79" U 124°56'16.27" T	Minahasa Utara, Sulawesi Utara	2417-142
Tanggul, Taman Makam Pahlawan		Pemaka-man Khusus	08°10'09.97" S 113°27'07.26" T	Jember, Jawa Timur	1607-542
Tangkan, Kantor Kepala Desa		Kantor Kepala Desa	02°00'46.86" S 115°16'25.20" T	Barito Timur, Kalimantan Tengah	1713-643
Tangkiling, Kantor Lurah		Kantor Lurah	01°58'55.40" S 113°45'32.59" T	Kota Palangkaraya, Kali-mantan Tengah	1614-321
Tangkit Baru, Kantor Kepala Desa		Kantor Kepala Desa	01°37'26.16" S 103°42'27.96" T	Muaro Jambi, Jambi	1014-134
Tangkit, Kantor Kepala Desa		Kantor Kepala Desa	01°38'35.07" S 103°41'04.96" T	Muaro Jambi, Jambi	1014-132
Tani Aman, Kantor Lurah		Kantor Lurah	00°35'10.82" S 117°06'35.77" T	Kota Samarinda, Kalimantan Timur	1915-133

DAFTAR NAMA RUPABUMI

NAMA RUPABUMI	NAMA LAIN	UNSUR RUPABUMI	KOORDINAT	WILAYAH ADMINISTRASI	NOMOR LEMBAR PETA
Tani Jawa Indonesia, Museum		Museum	07°55'27.79" S 110°22'17.45" T	Bantul, Daerah Istimewa Yogyakarta	1408-221
Taniran, Kantor Lurah		Kantor Lurah	02°11'20.15" S 115°13'47.68" T	Barito Timur, Kalimantan Tengah	1713-632
Taniran, Kantor Lurah		Kantor Lurah	02°11'20.28" S 115°13'47.71" T	Barito Timur, Kalimantan Tengah	1713-632
Tanjung Barat, Kantor Lurah		Kantor Lurah	06°18'34.61" S 106°51'01.77" T	Kota Administrasi Jakarta Selatan, DKI Jakarta	1209-423
Tanjung Duren Selatan, Kantor Lurah		Kantor Lurah	06°10'52.24" S 106°47'15.96" T	Kota Administrasi Jakarta Barat, DKI Jakarta	1209-441
Tanjung Duren Utara, Kantor Lurah		Kantor Lurah	06°10'24.07" S 106°47'20.58" T	Kota Administrasi Jakarta Barat, DKI Jakarta	1209-441
Tanjung Hara, Kantor Kepala Desa		Kantor Kepala Desa	02°22'45.67" S 112°10'51.82" T	Seruyan, Kalimantan Tengah	1513-612
Tanjung Labu, Kantor Kepala Desa		Kantor Kepala Desa	00°37'03.26" U 117°13'57.96" T	Kutai Timur, Kalimantan Timur	1916-412
Tanjung Laut Indah, Kantor Lurah		Kantor Lurah	00°06'56.89" U 117°29'34.61" T	Kota Bontang, Kalimantan Timur	1916-122
Tanjung Laut, Kantor Lurah		Kantor Lurah	00°07'13.72" U 117°29'08.29" T	Kota Bontang, Kalimantan Timur	1916-122
Tanjung Nipah, Wisata Pantai		Pariwisata/Rekreasi Pantai	03°03'19.73" S 110°56'36.77" T	Sukamara, Kalimantan Tengah	1412-644
Tanjung Perak, Pelabuhan		Pelabuhan Laut	07°12'18.27" S 112°43'34.06" T	Kota Surabaya, Jawa Timur	1608-432
Tanjung Pinang, Kantor Lurah		Kantor Lurah	02°14'26.87" S 113°58'03.04" T	Kota Palangkaraya, Kalimantan Tengah	1613-642
Tanjung Priok, Terminal		Terminal Bus/Angkutan Kendaraan Lainnya	06°06'34.70" S 106°52'52.82" T	Kota Administrasi Jakarta Utara, DKI Jakarta	1209-444
Tanjung Siambang, Pantai		Pariwisata/Rekreasi Pantai	00°52'15.68" U 104°25'34.86" T	Kota Tanjung Pinang, Kepulauan Riau	1016-542
Tanjunganom, Kantor Lurah		Kantor Lurah	07°37'46.50" S 112°01'14.88" T	Nganjuk, Jawa Timur	1508-331
Tanjungbenoa, Pantai		Pariwisata/Rekreasi Pantai	08°45'26.88" S 115°13'19.72" T	Badung, Bali	1707-314
Tanjunggading, Kantor Lurah		Kantor Lurah	00°21'54.51" S 102°17'36.62" T	Indragiri Hulu, Riau	0915-423
Tanjungpinang, Kantor Wali Kota		Kantor Wali Kota	00°57'55.37" U 104°26'28.53" T	Kota Tanjung Pinang, Kepulauan Riau	1016-544
Tanjungsari, Kantor Panewu		Kantor Camat	08°04'07.75" S 110°35'22.24" T	Gunungkidul, Daerah Istimewa Yogyakarta	1407-633

DAFTAR NAMA RUPABUMI

NAMA RUPABUMI	NAMA LAIN	UNSUR RUPABUMI	KOORDINAT	WILAYAH ADMINISTRASI	NOMOR LEMBAR PETA
Tanoyan, Puskesmas		Pusk-esmas/ Puskesmas Pembantu	00°36'22.17" U 124°16'32.57" T	Bolaang Mongondow, Sulawesi Utara	2316-621
Tapau, Bendungan		Bendungan	03°57'07.43" U 108°15'53.43" T	Natuna, Kepulauan Riau	1319-443
Tapis, Kantor Kepala Desa		Kantor Kepala Desa	01°52'31.92" S 116°11'41.18" T	Paser, Kalimantan Timur	1814-212
Taqwa Suronatan, Masjid	Masjid Suro-natan	Masjid	07°48'09.50" S 110°21'34.24" T	Kota Yogyakarta, Daerah Istimewa Yogyakarta	1408-223
Taratara, Puskesmas		Pusk-esmas/ Puskesmas Pembantu	01°19'09.55" U 124°46'22.17" T	Kota Tomohon, Sulawesi Utara	2417-141
Taratara, SMP Kristen		Pendidikan Menengah Pertama	01°19'09.19" U 124°46'49.24" T	Kota Tomohon, Sulawesi Utara	2417-141
Tarikan, MI Negeri		Pendidikan Dasar	01°35'08.19" S 103°44'29.86" T	Muaro Jambi, Jambi	1014-134
Tarinsing, Kantor Kepala Desa		Kantor Kepala Desa	01°54'12.22" S 115°10'44.21" T	Barito Timur, Kalimantan Tengah	1714-312
Tarohan, Puskesmas		Pusk-esmas/ Puskesmas Pembantu	04°08'31.22" U 126°45'10.20" T	Kepulauan Talaud, Sulawesi Utara	2520-223
Tasik Oki, Wisata Pantai		Pariwisata/ Rekreasi Pantai	01°23'26.45" U 125°06'02.84" T	Minahasa Utara, Sulawesi Utara	2417-233
Tatelu, Puskesmas		Pusk-esmas/ Puskesmas Pembantu	01°31'26.41" U 124°59'27.50" T	Minahasa Utara, Sulawesi Utara	2417-422
Tawangharjo, Kantor Kepala Desa		Kantor Kepala Desa	06°42'27.73" S 111°05'07.74" T	Pati, Jawa Tengah	1509-131
Tayu, Kantor Camat		Kantor Camat	06°32'24.11" S 111°03'08.33" T	Pati, Jawa Tengah	1509-133
Tebaloan, Kantor Kepala Desa		Kantor Kepala Desa	07°09'49.64" S 112°32'38.48" T	Gresik, Jawa Timur	1608-431
Tebet Barat, Kantor Lurah		Kantor Lurah	06°13'59.22" S 106°50'54.43" T	Kota Administrasi Jakarta Selatan, DKI Jakarta	1209-441
Tebet Timur, Kantor Lurah		Kantor Lurah	06°13'43.10" S 106°51'28.63" T	Kota Administrasi Jakarta Selatan, DKI Jakarta	1209-441
Tebet, Gelanggang Remaja		Arena Atletik dan Olah Raga	06°13'44.08" S 106°51'28.75" T	Kota Administrasi Jakarta Selatan, DKI Jakarta	1209-441

DAFTAR NAMA RUPABUMI

NAMA RUPABUMI	NAMA LAIN	UNSUR RUPABUMI	KOORDINAT	WILAYAH ADMINISTRASI	NOMOR LEMBAR PETA
Tebet, Kantor Camat		Kantor Camat	06°13'54.12" S 106°50'46.33" T	Kota Administrasi Jakarta Selatan, DKI Jakarta	1209-441
Tegal Parang, Kantor Lurah		Kantor Lurah	06°14'59.93" S 106°50'01.00" T	Kota Administrasi Jakarta Selatan, DKI Jakarta	1209-441
Tegal Timur, Puskesmas	Puskesmas Flores	Pusk-esmas/ Puskesmas Pembantu	06°51'19.81" S 109°08'56.76" T	Kota Tegal, Jawa Tengah	1309-314
Tegal, Kantor Pos		Kantor Pos	06°51'23.81" S 109°08'15.56" T	Kota Tegal, Jawa Tengah	1309-314
Tegal, Kantor Wali Kota		Kantor Wali Kota	06°52'14.31" S 109°08'15.02" T	Kota Tegal, Jawa Tengah	1309-314
Tegal, Stasiun		Stasiun Kereta Api	06°52'02.32" S 109°08'33.55" T	Kota Tegal, Jawa Tengah	1309-314
Tegalarum, Kantor Kepala Desa		Kantor Kepala Desa	06°46'33.05" S 111°12'43.47" T	Pati, Jawa Tengah	1509-114
Tegalarharjo, Kantor Kepala Desa		Kantor Kepala Desa	08°17'59.63" S 114°01'45.15" T	Banyuwangi, Jawa Timur	1707-413
Tegalombo, Kantor Kepala Desa		Kantor Kepala Desa	06°26'20.11" S 111°00'11.59" T	Pati, Jawa Tengah	1509-411
Tegalpanggung, Kantor Lurah		Kantor Lurah	07°47'26.44" S 110°22'21.65" T	Kota Yogyakarta, Daerah Istimewa Yogyakarta	1408-223
Tegalpanggung, SD Negeri		Pendidikan Dasar	07°47'41.53" S 110°22'14.41" T	Kota Yogyakarta, Daerah Istimewa Yogyakarta	1408-223
Tegalrejo, Kantor Lurah		Kantor Lurah	07°47'32.89" S 110°21'09.33" T	Kota Yogyakarta, Daerah Istimewa Yogyakarta	1408-223
Tegalrejo, Kantor Lurah		Kantor Kepala Desa	07°48'11.94" S 110°38'27.16" T	Gunungkidul, Daerah Istimewa Yogyakarta	1408-314
Tegalrejo, Kantor Mantri Pamong Praja		Kantor Camat	07°46'58.58" S 110°21'20.52" T	Kota Yogyakarta, Daerah Istimewa Yogyakarta	1408-223
Tegalsari 1, SD Negeri		Pendidikan Dasar	06°51'36.48" S 109°07'49.59" T	Kota Tegal, Jawa Tengah	1309-314
Tegalsari 10, SD		Pendidikan Dasar	06°51'15.52" S 109°07'32.97" T	Kota Tegal, Jawa Tengah	1309-314
Tegalsari 11, SD Negeri		Pendidikan Dasar	06°51'23.63" S 109°07'27.56" T	Kota Tegal, Jawa Tengah	1309-313
Tegalsari 12, SD Negeri		Pendidikan Dasar	06°51'28.65" S 109°07'33.99" T	Kota Tegal, Jawa Tengah	1309-314
Tegalsari 13, SD Negeri		Pendidikan Dasar	06°51'15.27" S 109°08'03.74" T	Kota Tegal, Jawa Tengah	1309-314
Tegalsari 2, SD Negeri		Pendidikan Dasar	06°51'10.60" S 109°07'30.48" T	Kota Tegal, Jawa Tengah	1309-314
Tegalsari 3, SD Negeri		Pendidikan Dasar	06°51'35.77" S 109°07'49.21" T	Kota Tegal, Jawa Tengah	1309-314

DAFTAR NAMA RUPABUMI

NAMA RUPABUMI	NAMA LAIN	UNSUR RUPABUMI	KOORDINAT	WILAYAH ADMINISTRASI	NOMOR LEMBAR PETA
Tegalsari 4, SD Negeri		Pendidikan Dasar	06°51'25.15" S 109°07'40.10" T	Kota Tegal, Jawa Tengah	1309-314
Tegalsari 5, SD		Pendidikan Dasar	06°51'25.89" S 109°07'40.44" T	Kota Tegal, Jawa Tengah	1309-314
Tegalsari 6, SD Negeri		Pendidikan Dasar	06°51'13.54" S 109°08'03.22" T	Kota Tegal, Jawa Tengah	1309-314
Tegalsari 8, SD Negeri		Pendidikan Dasar	06°51'38.73" S 109°07'42.46" T	Kota Tegal, Jawa Tengah	1309-314
Telaga Sari, Kantor Lurah		Kantor Lurah	01°16'04.28" S 116°50'03.41" T	Kota Balikpapan, Kalimantan Timur	1814-623
Telanaipura, Kantor Lurah		Kantor Lurah	01°36'23.93" S 103°34'57.92" T	Kota Jambi, Jambi	1014-133
Telang Baru, Kantor Kepala Desa		Kantor Kepala Desa	02°13'45.21" S 114°56'41.48" T	Barito Timur, Kalimantan Tengah	1713-542
Telang, Kantor Kepala Desa		Kantor Kepala Desa	02°05'56.87" S 115°00'48.27" T	Barito Timur, Kalimantan Tengah	1713-633
Telen, Kantor Camat		Kantor Camat	00°52'59.14" U 116°51'47.52" T	Kutai Timur, Kalimantan Timur	1816-643
Teling Atas, Puskesmas		Pusk-esmas/ Puskesmas Pembantu	01°27'54.18" U 124°51'01.80" T	Kota Manado, Sulawesi Utara	2417-143
Telok, Kantor Kepala Desa		Kantor Kepala Desa	01°28'16.59" S 113°06'22.08" T	Katingan, Kalimantan Tengah	1614-511
Teluk Pandan, Kantor Camat		Kantor Camat	00°13'48.49" U 117°28'16.57" T	Kutai Timur, Kalimantan Timur	1916-124
Tembi Rumah Budaya, Museum	Museum Rumah Budaya Tembi	Museum	07°52'12.05" S 110°21'22.47" T	Bantul, Daerah Istimewa Yogyakarta	1408-223
Temindung Permai, Kantor Lurah		Kantor Lurah	00°28'08.83" S 117°10'15.73" T	Kota Samarinda, Kalimantan Timur	1915-412
Temon Kulon, Kantor Lurah		Kantor Kepala Desa	07°52'48.27" S 110°04'31.03" T	Kulon Progo, Daerah Istimewa Yogyakarta	1408-211
Temon Wetan, Kantor Lurah		Kantor Kepala Desa	07°52'46.98" S 110°04'45.74" T	Kulon Progo, Daerah Istimewa Yogyakarta	1408-211
Temon, Kantor Panewu		Kantor Camat	07°53'12.23" S 110°04'39.68" T	Kulon Progo, Daerah Istimewa Yogyakarta	1408-211
Temon, SD Negeri		Pendidikan Dasar	07°52'59.16" S 110°04'41.65" T	Kulon Progo, Daerah Istimewa Yogyakarta	1408-211
Tempat Perekaman Data Kependudukan Kecamatan Balai Riam, Kantor		Kantor Pemerintah Lainnya	02°19'57.00" S 111°09'38.15" T	Sukamara, Kalimantan Tengah	1513-414
Tenggarong Seberang, Kantor Camat		Kantor Camat	00°22'49.68" S 117°06'43.96" T	Kutai Kartanegara, Kalimantan Timur	1915-411

DAFTAR NAMA RUPABUMI

NAMA RUPABUMI	NAMA LAIN	UNSUR RUPABUMI	KOORDINAT	WILAYAH ADMINISTRASI	NOMOR LEMBAR PETA
Tenggarong, Kantor Camat		Kantor Camat	00°26'16.48" S 116°59'35.18" T	Kutai Kartanegara, Kalimantan Timur	1815-622
Tenggong, Kantor Kepala Desa		Kantor Kepala Desa	08°09'23.96" S 112°01'34.29" T	Tulungagung, Jawa Timur	1507-631
Tenggur, Kantor Kepala Desa		Kantor Kepala Desa	08°07'48.21" S 112°02'43.57" T	Tulungagung, Jawa Timur	1507-631
Tepian Batang, Kantor Kepala Desa		Kantor Kepala Desa	01°53'12.43" S 116°10'36.49" T	Paser, Kalimantan Timur	1814-212
Tepus, Kantor Lurah		Kantor Kepala Desa	08°07'00.67" S 110°38'42.76" T	Gunungkidul, Daerah Istimewa Yogyakarta	1407-634
Tepus, Kantor Panewu		Kantor Camat	08°05'28.96" S 110°37'38.70" T	Gunungkidul, Daerah Istimewa Yogyakarta	1407-634
Terantang, Taman		Taman	02°44'56.02" S 111°10'03.49" T	Sukamara, Kalimantan Tengah	1513-132
Teratai, Apotek		Fasilitas Kesehatan Lainnya	02°42'16.71" S 111°10'20.93" T	Sukamara, Kalimantan Tengah	1513-132
Teratai, TK		Pendidikan Anak Usia Dini	00°42'15.02" U 124°18'58.64" T	Kota Kotamobagu, Sulawesi Utara	2316-623
Teratai, TK		Pendidikan Anak Usia Dini	00°45'23.23" U 124°19'24.72" T	Kota Kotamobagu, Sulawesi Utara	2316-641
Terawan, Kantor Kepala Desa		Kantor Kepala Desa	02°35'07.77" S 112°23'28.18" T	Seruyan, Kalimantan Tengah	1513-344
Terbah, Kantor Lurah		Kantor Kepala Desa	07°49'24.98" S 110°33'30.92" T	Gunungkidul, Daerah Istimewa Yogyakarta	1408-313
Terban, Kantor Lurah		Kantor Lurah	07°46'46.62" S 110°22'28.98" T	Kota Yogyakarta, Daerah Istimewa Yogyakarta	1408-223
Terbuka Palangkaraya, Universitas		Pendidikan Tinggi	02°13'50.47" S 113°53'38.30" T	Kota Palangkaraya, Kalimantan Tengah	1613-642
Terpadu Lestari Jaya, TK		Pendidikan Anak Usia Dini	02°56'09.11" S 113°50'18.10" T	Pulang Pisau, Kalimantan Tengah	1613-321
Teruna Jaya 1 Gunungkidul, SMK		Pendidikan Menengah Umum	07°52'46.91" S 110°37'11.29" T	Gunungkidul, Daerah Istimewa Yogyakarta	1408-311
Tewaan, Kantor Lurah		Kantor Lurah	01°28'01.81" U 125°06'57.96" T	Kota Bitung, Sulawesi Utara	2417-233
Tewah Pupuh, Kantor Kepala Desa		Kantor Kepala Desa	02°07'52.54" S 115°17'16.35" T	Barito Timur, Kalimantan Tengah	1713-641

DAFTAR NAMA RUPABUMI

NAMA RUPABUMI	NAMA LAIN	UNSUR RUPABUMI	KOORDINAT	WILAYAH ADMINISTRASI	NOMOR LEMBAR PETA
Tewah, Kantor Camat		Kantor Camat	01°01'40.42" S 113°43'39.98" T	Gunung Mas, Kalimantan Tengah	1614-634
Tiang Bendera Kabuau, Cagar Budaya		Pariwisata/Rekreasi Budaya	02°08'18.00" S 113°00'40.00" T	Kotawaringin Timur, Kalimantan Tengah	1613-531
Tiang Bendera, Cagar Budaya		Pariwisata/Rekreasi Budaya	02°07'03.00" S 113°00'13.00" T	Kotawaringin Timur, Kalimantan Tengah	1613-533
Tiban, Masjid	Masjid Al-Ikhlas	Masjid	08°04'14.60" S 110°44'58.90" T	Gunungkidul, Daerah Istimewa Yogyakarta	1407-634
Tikala Baru, Puskesmas		Pusk-esmas/ Puskesmas Pembantu	01°28'48.92" U 124°51'15.81" T	Kota Manado, Sulawesi Utara	2417-143
Tileng, Kantor Lurah		Kantor Kepala Desa	08°09'31.84" S 110°45'36.98" T	Gunungkidul, Daerah Istimewa Yogyakarta	1407-641
Timuran, SD Negeri		Pendidikan Dasar	07°49'07.44" S 110°22'06.41" T	Kota Yogyakarta, Daerah Istimewa Yogyakarta	1408-223
Tinalan, Kantor Lurah		Kantor Lurah	07°49'38.86" S 112°01'48.00" T	Kota Kediri, Jawa Timur	1508-313
Tingkat 3 Dr. R. Soetarto, RS	Rumah Sakit DKT	Rumah Sakit Umum	07°47'09.75" S 110°22'37.35" T	Kota Yogyakarta, Daerah Istimewa Yogyakarta	1408-224
Tinoor, Puskesmas		Pusk-esmas/ Puskesmas Pembantu	01°23'26.41" U 124°49'26.51" T	Kota Tomohon, Sulawesi Utara	2417-143
Tipe A Muara Bungo, Terminal		Terminal Bus/ Angkutan Kendaraan Lainnya	01°27'21.33" S 102°07'31.21" T	Bungo, Jambi	0914-412
Tirta Indah, Taman		Taman	02°43'34.27" S 111°09'30.29" T	Sukamara, Kalimantan Tengah	1513-132
Tirtohargo, Kantor Lurah		Kantor Kepala Desa	07°59'42.55" S 110°17'06.83" T	Bantul, Daerah Istimewa Yogyakarta	1408-221
Tirtomulyo, Kantor Lurah		Kantor Kepala Desa	07°58'12.11" S 110°17'58.76" T	Bantul, Daerah Istimewa Yogyakarta	1408-221
Tjilik Riwut, Bandara	Bandara Palangkaraya	Pelabuhan Udara Domestik	02°13'27.15" S 113°56'41.98" T	Kota Palangkaraya, Kalimantan Tengah	1613-642
Tlogoharum, Kantor Kepala Desa		Kantor Kepala Desa	06°40'13.99" S 111°06'18.23" T	Pati, Jawa Tengah	1509-131
Tlogomas, Kantor Lurah		Kantor Lurah	07°56'04.93" S 112°36'15.56" T	Kota Malang, Jawa Timur	1608-111

DAFTAR NAMA RUPABUMI

NAMA RUPABUMI	NAMA LAIN	UNSUR RUPABUMI	KOORDINAT	WILAYAH ADMINISTRASI	NOMOR LEMBAR PETA
Tlogomojo, Kantor Kepala Desa		Kantor Kepala Desa	06°44'30.85" S 111°10'23.00" T	Pati, Jawa Tengah	1509-132
Tlogowungu, Kantor Camat		Kantor Camat	06°42'24.47" S 111°00'49.74" T	Pati, Jawa Tengah	1509-131
Tluwuk, Kantor Kepala Desa		Kantor Kepala Desa	06°40'51.95" S 111°06'55.47" T	Pati, Jawa Tengah	1509-131
TNI Angkatan Darat Palangka Raya, RS		Rumah Sakit Umum	02°12'55.46" S 113°56'09.96" T	Kota Palangkaraya, Kalimantan Tengah	1613-642
TNI AU Iswahyudi, Pangkalan Udara		Pelabuhan Udara Non Reguler	07°36'52.29" S 111°26'07.77" T	Magetan, Jawa Timur	1508-144
Tomang, Kantor Lurah		Kantor Lurah	06°10'18.62" S 106°48'00.36" T	Kota Administrasi Jakarta Barat, DKI Jakarta	1209-441
Tombatu, Puskesmas		Puskesmas/ Puskesmas Pembantu	01°02'40.48" U 124°41'09.50" T	Minahasa Tenggara, Sulawesi Utara	2417-112
Tomohon, Kantor Pos		Kantor Pos	01°19'32.57" U 124°50'24.33" T	Kota Tomohon, Sulawesi Utara	2417-141
Tomohon, Kantor Walikota	Toumuung	Kantor Wali Kota	01°18'51.35" U 124°49'39.43" T	Kota Tomohon, Sulawesi Utara	2417-141
Tompaso Baru, Puskesmas		Puskesmas/ Puskesmas Pembantu	00°55'13.39" U 124°28'04.44" T	Minahasa Selatan, Sulawesi Utara	2316-644
Tompaso, SMA		Pendidikan Menengah Umum	01°11'26.03" U 124°47'40.60" T	Minahasa, Sulawesi Utara	2417-123
Tompomulyo, Kantor Kepala Desa		Kantor Kepala Desa	06°44'26.22" S 111°12'39.71" T	Pati, Jawa Tengah	1509-132
Tona Tahuna, Puskesmas		Puskesmas/ Puskesmas Pembantu	03°36'39.88" U 125°30'25.16" T	Kepulauan Sangihe, Sulawesi Utara	2419-611
Tondangow, Kantor Lurah		Kantor Lurah	01°15'26.14" U 124°49'43.47" T	Kota Tomohon, Sulawesi Utara	2417-141
Tondano, Kantor Pos		Kantor Pos	01°17'56.48" U 124°54'44.82" T	Minahasa, Sulawesi Utara	2417-142
Tondano, Terminal Bus		Terminal Bus/ Angkutan Kendaraan Lainnya	01°18'14.52" U 124°54'25.37" T	Minahasa, Sulawesi Utara	2417-142

DAFTAR NAMA RUPABUMI

NAMA RUPABUMI	NAMA LAIN	UNSUR RUPABUMI	KOORDINAT	WILAYAH ADMINISTRASI	NOMOR LEMBAR PETA
Tonsea Lama, Puskesmas		Pusk-esmas/ Puskesmas Pembantu	01°19'10.40" U 124°55'20.67" T	Minahasa, Sulawesi Utara	2417-142
Touloun, Jembatan		Jembatan	01°11'55.52" U 125°02'12.58" T	Minahasa, Sulawesi Utara	2417-213
Touluaan, Puskesmas		Pusk-esmas/ Puskesmas Pembantu	01°03'31.52" U 124°39'32.74" T	Minahasa Tenggara, Sulawesi Utara	2417-112
Tounkuramber, Kantor Lurah		Kantor Lurah	01°18'03.92" U 124°54'28.12" T	Minahasa, Sulawesi Utara	2417-142
Trangkil, Kantor Camat		Kantor Camat	06°39'38.30" S 111°03'46.81" T	Pati, Jawa Tengah	1509-131
Trangkil, Kantor Kepala Desa		Kantor Kepala Desa	06°39'52.14" S 111°04'26.03" T	Pati, Jawa Tengah	1509-131
Trayu, Masjid		Masjid	07°56'28.38" S 110°12'02.59" T	Kulon Progo, Daerah Istimewa Yogyakarta	1408-212
Trenggalek, Kantor Bupati		Kantor Bupati	08°02'53.04" S 111°42'32.69" T	Trenggalek, Jawa Timur	1507-534
Tri Tunggal Maha Kudus Sendangsono, Kapel		Gereja	07°40'04.00" S 110°13'31.80" T	Kulon Progo, Daerah Istimewa Yogyakarta	1408-232
Triharjo, Kantor Lurah		Kantor Kepala Desa	07°55'07.71" S 110°17'01.75" T	Bantul, Daerah Istimewa Yogyakarta	1408-221
Trikoyo, Kantor Kepala Desa		Kantor Kepala Desa	06°47'48.73" S 111°11'43.00" T	Pati, Jawa Tengah	1509-114
Trimurti Plus, SMK		Pendidikan Menengah Umum	07°53'10.84" S 110°04'26.74" T	Kulon Progo, Daerah Istimewa Yogyakarta	1408-211
Trimurti, Kantor Lurah		Kantor Kepala Desa	07°56'19.43" S 110°14'50.56" T	Bantul, Daerah Istimewa Yogyakarta	1408-212
Trirenggo, Kantor Lurah		Kantor Kepala Desa	07°53'53.67" S 110°20'28.32" T	Bantul, Daerah Istimewa Yogyakarta	1408-221
Triwung Kidul, Kantor Lurah		Kantor Lurah	07°46'29.58" S 113°10'11.66" T	Kota Probolinggo, Jawa Timur	1608-214
Triwung Lor, Kantor Lurah		Kantor Lurah	07°45'48.11" S 113°10'28.92" T	Kota Probolinggo, Jawa Timur	1608-214
Trunojoyo, Bandara		Pelabuhan Udara Domestik	07°01'25.18" S 113°53'26.06" T	Sumenep, Jawa Timur	1608-644
Tsabita, TPA		Pendidikan Anak Usia Dini	02°43'08.63" S 111°09'54.56" T	Sukamara, Kalimantan Tengah	1513-132

DAFTAR NAMA RUPABUMI

NAMA RUPABUMI	NAMA LAIN	UNSUR RUPABUMI	KOORDINAT	WILAYAH ADMINISTRASI	NOMOR LEMBAR PETA
Tualan Hulu, Kantor Camat		Kantor Camat	01°44'04.05" S 112°45'44.34" T	Kotawaringin Timur, Kalimantan Tengah	1614-141
Tuban, Kantor Bupati		Kantor Bupati	06°53'47.24" S 112°03'54.02" T	Tuban, Jawa Timur	1509-311
Tugu, Kantor Kepala Desa		Kantor Kepala Desa	08°08'27.65" S 112°01'49.43" T	Tulungagung, Jawa Timur	1507-631
Tugu, Stadion		Stadion/ Tribun/ Bangunan Olah Raga	06°08'12.70" S 106°54'48.31" T	Kota Administrasi Jakarta Utara, DKI Jakarta	1209-442
Tukadbangkung, Jembatan		Jembatan	08°17'46.37" S 115°14'02.19" T	Badung, Bali	1707-614
Tule, Puskesmas		Pusk- esmas/ Puskesmas Pembantu	04°01'16.71" U 126°47'29.73" T	Kepulauan Talaud, Sulawesi Utara	2520-221
Tumaratas, Puskesmas		Pusk- esmas/ Puskesmas Pembantu	01°09'18.27" U 124°48'39.98" T	Minahasa, Sulawesi Utara	2417-123
Tumbang Danau, Kantor Kepala Desa		Kantor Kepala Desa	01°18'49.19" S 113°55'34.50" T	Gunung Mas, Kalimantan Tengah	1614-624
Tumbang Empas, Kantor Kepala Desa		Kantor Kepala Desa	01°23'23.37" S 113°54'26.69" T	Gunung Mas, Kalimantan Tengah	1614-622
Tumbang Hakau, Kantor Kepala Desa		Kantor Kepala Desa	01°15'57.97" S 113°53'53.46" T	Gunung Mas, Kalimantan Tengah	1614-624
Tumbang Liting, Kantor Kepala Desa		Kantor Kepala Desa	01°56'44.31" S 113°23'08.74" T	Katingan, Kalimantan Tengah	1614-222
Tumbang Panggo, Kantor Kepala Desa		Kantor Kepala Desa	02°01'16.38" S 113°24'28.32" T	Katingan, Kalimantan Tengah	1613-544
Tumbang Rungan, Kantor Lurah		Kantor Lurah	02°10'13.03" S 113°55'27.60" T	Kota Palangkaraya, Kalimantan Tengah	1613-642
Tumbang Samui, Kantor Kepala Desa		Kantor Kepala Desa	01°16'30.36" S 113°19'13.61" T	Gunung Mas, Kalimantan Tengah	1614-523
Tumohon, Kantor Hukum Tua		Kantor Kepala Desa	01°33'58.49" U 124°56'41.84" T	Minahasa Utara, Sulawesi Utara	2417-422
Tumbuh, SD		Pendidikan Dasar	07°46'39.98" S 110°22'04.51" T	Kota Yogyakarta, Daerah Istimewa Yogyakarta	1408-223
Tuminting, Puskesmas		Pusk- esmas/ Puskesmas Pembantu	01°30'40.46" U 124°51'03.31" T	Kota Manado, Sulawesi Utara	2417-421

DAFTAR NAMA RUPABUMI

NAMA RUPABUMI	NAMA LAIN	UNSUR RUPABUMI	KOORDINAT	WILAYAH ADMINISTRASI	NOMOR LEMBAR PETA
Tumou Tou Girian, SMA Kristen		Pendidikan Menengah Umum	01°26'27.29" U 125°07'39.85" T	Kota Bitung, Sulawesi Utara	2417-234
Tumpung Ulung, Kantor Kepala Desa		Kantor Kepala Desa	01°47'47.63" S 115°05'56.10" T	Barito Timur, Kalimantan Tengah	1714-313
Tunas Hidup Harapan Kita, SD	Tunas Hidup Harapan Kita	Pendidikan Dasar	06°51'29.45" S 109°08'14.17" T	Kota Tegal, Jawa Tengah	1309-314
Tunas Mandiri, TK		Pendidikan Anak Usia Dini	02°20'44.44" S 112°18'01.43" T	Seruyan, Kalimantan Tengah	1513-623
Tungoi, Puskesmas		Pusk-esmas/ Puskesmas Pembantu	00°42'08.30" U 124°11'00.40" T	Bolaang Mongondow, Sulawesi Utara	2316-614
Turan Amis, Kantor Kepala Desa		Kantor Kepala Desa	01°42'00.40" S 115°09'18.09" T	Barito Timur, Kalimantan Tengah	1714-332
Tutuyan, Puskesmas		Pusk-esmas/ Puskesmas Pembantu	00°45'31.04" U 124°36'40.97" T	Bolaang Mongondow Timur, Sulawesi Utara	2416-431
Tuutu, Kantor Lurah		Kantor Lurah	01°17'51.68" U 124°54'23.97" T	Minahasa, Sulawesi Utara	2417-142
Tuyau, Kantor Kepala Desa		Kantor Kepala Desa	01°49'55.00" S 115°02'54.00" T	Barito Timur, Kalimantan Tengah	1714-313
Udanawu, Kantor Camat		Kantor Camat	08°00'25.80" S 112°02'16.30" T	Blitar, Jawa Timur	1507-633
Ulujami, Kantor Lurah		Kantor Lurah	06°14'43.51" S 106°45'43.78" T	Kota Administrasi Jakarta Selatan, DKI Jakarta	1209-441
Ulul Albab, Masjid		Masjid	07°57'10.61" S 112°36'28.06" T	Kota Malang, Jawa Timur	1608-111
Umbulharjo, Kantor Mantri Pamong Praja		Kantor Camat	07°48'34.90" S 110°23'15.22" T	Kota Yogyakarta, Daerah Istimewa Yogyakarta	1408-224
Umbulrejo, Kantor Lurah		Kantor Kepala Desa	07°57'03.73" S 110°43'07.68" T	Gunungkidul, Daerah Istimewa Yogyakarta	1408-312
Ummi Khasanah, Akademi Kebidanan		Pendidikan Tinggi	07°52'42.23" S 110°19'50.26" T	Bantul, Daerah Istimewa Yogyakarta	1408-221
Ungaran 1, SD Negeri		Pendidikan Dasar	07°47'12.84" S 110°22'16.14" T	Kota Yogyakarta, Daerah Istimewa Yogyakarta	1408-223
Unggulan Aisyiyah, SMP		Pendidikan Menengah Pertama	07°53'50.99" S 110°20'17.36" T	Bantul, Daerah Istimewa Yogyakarta	1408-221
Unit Layanan Pelanggan Balai Riam, Kantor PLN		Kantor PLN	02°20'00.14" S 111°09'18.62" T	Sukamara, Kalimantan Tengah	1513-414
Unit Layanan Pelanggan Puruk Cahu, Kantor PLN		Kantor PLN	00°37'15.26" S 114°34'24.33" T	Murung Raya, Kalimantan Tengah	1715-233

DAFTAR NAMA RUPABUMI

NAMA RUPABUMI	NAMA LAIN	UNSUR RUPABUMI	KOORDINAT	WILAYAH ADMINISTRASI	NOMOR LEMBAR PETA
Unit Layanan Pelanggan Sukamara, Kantor PLN		Kantor PLN	02°43'00.56" S 111°09'52.35" T	Sukamara, Kalimantan Tengah	1513-132
Unit Layanan Pelanggan Tamiang Layang, Kantor PLN		Kantor PLN	02°06'54.94" S 115°09'53.72" T	Barito Timur, Kalimantan Tengah	1713-634
Unit Layanan Pengadaan Kabupaten Barito Timur, Kantor		Kantor Pemerintah Lainnya	02°06'59.11" S 115°10'10.75" T	Barito Timur, Kalimantan Tengah	1713-634
Unit Pelaksana Pengendalian Pembangkitan Minahasa, Kantor PLN		Kantor PLN	01°18'45.49" U 124°54'56.22" T	Minahasa, Sulawesi Utara	2417-142
Unit Pelaksana Teknis Badan Pendapatan Daerah Pangkalan Bun, Kantor	Kantor Bersama Samsat Kabupaten Kotawaringin Barat	Kantor Pemerintah Lainnya	02°41'31.15" S 111°37'58.68" T	Kotawaringin Barat, Kalimantan Tengah	1513-232
Unit Pelaksana Teknis Pendidikan dan Kebudayaan Sukamara, Kantor		Kantor Pemerintah Lainnya	02°42'45.06" S 111°10'25.30" T	Sukamara, Kalimantan Tengah	1513-132
Unit Pengawas Sekolah Sematu Jaya, Kantor		Kantor Pemerintah Lainnya	02°12'57.74" S 111°30'47.59" T	Lamandau, Kalimantan Tengah	1513-531
Unsum, Kantor Kepala Desa		Kantor Kepala Desa	01°40'34.73" S 115°08'54.54" T	Barito Timur, Kalimantan Tengah	1714-332
Upai, Puskesmas		Pusk-esmas/ Puskesmas Pembantu	00°45'22.82" U 124°19'24.03" T	Kota Kotamobagu, Sulawesi Utara	2316-641
UPTD Metrologi Legal Kota Tegal, Kantor	UPTD Metrologi	Kantor Pemerintah Lainnya	06°52'09.91" S 109°07'35.89" T	Kota Tegal, Jawa Tengah	1309-314
Usamah, SD IT		Pendidikan Dasar	06°51'49.59" S 109°08'59.26" T	Kota Tegal, Jawa Tengah	1309-314
Uut Murung, Kantor Camat		Kantor Camat	00°00'15.74" S 114°19'47.95" T	Murung Raya, Kalimantan Tengah	1715-443
Vahuta, Kantor Kepala Desa		Kantor Kepala Desa	00°52'41.74" U 123°32'33.50" T	Bolaang Mongondow Utara, Sulawesi Utara	2316-533
Wajak, Kantor Kepala Desa		Kantor Kepala Desa	08°06'11.27" S 112°44'01.17" T	Malang, Jawa Timur	1607-434
Walahar, Bendungan		Bendungan	06°23'00.48" S 107°21'39.86" T	Karawang, Jawa Barat	1209-521
Wale Syalom, Gedung Pertemuan		Teater Seni/ Konser/ Pameran/ Pertemuan	01°19'26.98" U 124°50'14.95" T	Kota Tomohon, Sulawesi Utara	2417-141

DAFTAR NAMA RUPABUMI

NAMA RUPABUMI	NAMA LAIN	UNSUR RUPABUMI	KOORDINAT	WILAYAH ADMINISTRASI	NOMOR LEMBAR PETA
Walensari, Jembatan		Jembatan	01°04'00.65" U 124°56'23.87" T	Minahasa, Sulawesi Utara	2417-122
Wali Sion, Gereja		Gereja	01°16'41.37" U 124°47'05.76" T	Minahasa, Sulawesi Utara	2417-141
Walikukun, Puskesmas		Pusk- emas/ Puskesmas Pembantu	07°23'29.89" S 111°13'18.81" T	Ngawi, Jawa Timur	1508-412
Wamena, Bandara		Pelabuhan Udara Domestik	04°06'00.97" S 138°57'05.96" T	Jayawijaya, Papua	3311-544
Wanagama, Museum		Museum	07°53'36.50" S 110°32'49.10" T	Gunungkidul, Daerah Istimewa Yogyakarta	1408-311
Wanatirta, Kantor Kepala Desa		Kantor Kepala Desa	02°12'39.85" S 112°13'55.95" T	Seruyan, Kalimantan Tengah	1513-632
Wangurer Barat, Kantor Lurah		Kantor Lurah	01°26'28.54" U 125°08'29.20" T	Kota Bitung, Sulawesi Utara	2417-234
Wangurer Utara, Kantor Lurah		Kantor Lurah	01°26'53.06" U 125°08'42.58" T	Kota Bitung, Sulawesi Utara	2417-234
Wangurer, Kantor Lurah		Kantor Lurah	01°26'19.23" U 125°08'12.64" T	Kota Bitung, Sulawesi Utara	2417-234
Wareng, Kantor Lurah		Kantor Kepala Desa	07°59'22.08" S 110°34'40.73" T	Gunungkidul, Daerah Istimewa Yogyakarta	1408-311
Waru, Kantor Camat		Kantor Camat	06°56'31.53" S 113°33'01.17" T	Pamekasan, Jawa Timur	1609-311
Waruga Maumbi, Situs Purbakala		Situs Purbakala	01°28'54.82" U 124°54'11.51" T	Minahasa Utara, Sulawesi Utara	2417-144
Waruga Nimawanua Woloan, Situs Purbakala		Situs Purbakala	01°19'14.42" U 124°48'37.53" T	Kota Tomohon, Sulawesi Utara	2417-141
Wates, Kantor Lurah		Kantor Lurah	07°51'35.71" S 110°09'31.98" T	Kulon Progo, Daerah Istimewa Yogyakarta	1408-214
Wates, RSUD		Rumah Sakit Umum	07°51'32.00" S 110°08'52.62" T	Kulon Progo, Daerah Istimewa Yogyakarta	1408-214
Wates, Stasiun		Stasiun Kereta Api	07°51'34.95" S 110°09'27.19" T	Kulon Progo, Daerah Istimewa Yogyakarta	1408-214
Watu Pinabetengan, Tugu		Tugu/ Monumen/ Gapura	01°09'33.39" U 124°46'16.68" T	Minahasa, Sulawesi Utara	2417-123
Watudambo Dua, Jalan		Jalan	01°24'41.07" U 125°05'11.27" T	Minahasa Utara, Sulawesi Utara	2417-233
Watudambo Dua, Kantor Kepala Desa		Kantor Kepala Desa	01°24'37.83" U 125°04'57.57" T	Minahasa Utara, Sulawesi Utara	2417-233
Watudambo Dua, Permakaman		Pemakaman Bukan Umum	01°24'37.06" U 125°04'53.62" T	Minahasa Utara, Sulawesi Utara	2417-233

DAFTAR NAMA RUPABUMI

NAMA RUPABUMI	NAMA LAIN	UNSUR RUPABUMI	KOORDINAT	WILAYAH ADMINISTRASI	NOMOR LEMBAR PETA
Watudambo Dua, Puskesmas		Pusk-esmas/ Puskesmas Pembantu	01°23'36.57" U 125°05'52.12" T	Minahasa Utara, Sulawesi Utara	2417-233
Watudambo, Dermaga		Dermaga Laut	01°23'32.99" U 125°06'30.25" T	Minahasa Utara, Sulawesi Utara	2417-233
Watudambo, Kantor Kepala Desa		Kantor Kepala Desa	01°24'50.08" U 125°05'30.56" T	Minahasa Utara, Sulawesi Utara	2417-233
Watudambo, Permakaman		Pemaka-man Bukan Umum	01°24'37.75" U 125°05'18.73" T	Minahasa Utara, Sulawesi Utara	2417-233
Watuklotok, Pantai		Pariwisata/ Rekreasi Pantai	08°34'36.18" S 115°24'00.73" T	Klungkung, Bali	1707-344
Watusigar, Kantor Lurah		Kantor Kepala Desa	07°51'53.35" S 110°41'28.60" T	Gunungkidul, Daerah Istimewa Yogyakarta	1408-314
Wawonasa, Puskesmas		Pusk-esmas/ Puskesmas Pembantu	01°29'32.58" U 124°50'52.34" T	Kota Manado, Sulawesi Utara	2417-143
Wawunian, Kantor Kepala Desa		Kantor Kepala Desa	01°51'28.10" U 125°04'25.82" T	Minahasa Utara, Sulawesi Utara	2417-531
Wawunian, Permakaman		Pemaka-man Bukan Umum	01°51'29.30" U 125°04'17.78" T	Minahasa Utara, Sulawesi Utara	2417-531
Wayang Kekayon, Museum		Museum	07°48'52.47" S 110°24'46.80" T	Bantul, Daerah Istimewa Yogyakarta	1408-224
Wedarijaksa, Kantor Camat		Kantor Camat	06°40'56.17" S 111°04'19.01" T	Pati, Jawa Tengah	1509-131
Wedarijaksa, Kantor Kepala Desa		Kantor Kepala Desa	06°40'51.26" S 111°04'21.08" T	Pati, Jawa Tengah	1509-131
Wengkol, Kantor Lurah		Kantor Lurah	01°18'22.56" U 124°54'56.99" T	Minahasa, Sulawesi Utara	2417-142
Werur, Bandara		Pelabuhan Udara Perintis	00°25'17.40" S 132°11'13.92" T	Tambrau, Papua Barat	2915-412
Wijaya Kusuma, Kantor Lurah		Kantor Lurah	06°09'12.98" S 106°46'20.65" T	Kota Administrasi Jakarta Barat, DKI Jakarta	1209-441
Wijayapura, Kantor Lurah		Kantor Lurah	01°36'42.63" S 103°37'55.52" T	Kota Jambi, Jambi	1014-134
Wiladeg, Kantor Lurah		Kantor Kepala Desa	07°57'19.01" S 110°38'56.62" T	Gunungkidul, Daerah Istimewa Yogyakarta	1408-312
Wineru, Kantor Kepala Desa		Kantor Kepala Desa	01°39'30.39" U 125°06'16.26" T	Minahasa Utara, Sulawesi Utara	2417-513

DAFTAR NAMA RUPABUMI

NAMA RUPABUMI	NAMA LAIN	UNSUR RUPABUMI	KOORDINAT	WILAYAH ADMINISTRASI	NOMOR LEMBAR PETA
Wineru, Masjid		Masjid	01°39'37.12" U 125°06'18.34" T	Minahasa Utara, Sulawesi Utara	2417-513
Wineru, Permakaman		Pemaka- man Bukan Umum	01°39'32.78" U 125°06'06.68" T	Minahasa Utara, Sulawesi Utara	2417-513
Wineru, Puskesmas		Pusk- esmas/ Puskesmas Pembantu	01°39'30.42" U 125°06'15.67" T	Minahasa Utara, Sulawesi Utara	2417-513
Winong, Kantor Camat		Kantor Camat	06°48'32.94" S 111°06'03.41" T	Pati, Jawa Tengah	1509-113
Winong, Kantor Kepala Desa		Kantor Kepala Desa	06°44'46.54" S 111°02'00.30" T	Pati, Jawa Tengah	1509-131
Winuri, Kantor Kepala Desa		Kantor Kepala Desa	01°38'37.40" U 125°06'12.61" T	Minahasa Utara, Sulawesi Utara	2417-513
Winuri, Permakaman		Pemaka- man Bukan Umum	01°38'38.70" U 125°06'16.43" T	Minahasa Utara, Sulawesi Utara	2417-513
Wirapati Wonosobo, Taman Makam Pahlawan		Pemaka- man Khusus	07°21'54.36" S 109°55'13.51" T	Wonosobo, Jawa Tengah	1408-424
Wirobrajan, Kantor Mantri Pamong Praja		Kantor Camat	07°48'38.76" S 110°20'53.11" T	Kota Yogyakarta, Daerah Istimewa Yogyakarta	1408-223
Wirogunan, Kantor Lurah		Kantor Lurah	07°48'36.88" S 110°22'32.97" T	Kota Yogyakarta, Daerah Istimewa Yogyakarta	1408-224
Wonokerso, Kantor Kepala Desa		Kantor Kepala Desa	07°56'49.36" S 113°01'40.92" T	Probolinggo, Jawa Timur	1608-211
Wonorejo, Kantor Kepala Desa		Kantor Kepala Desa	02°14'55.86" S 111°34'17.95" T	Lamandau, Kalimantan Tengah	1513-531
Wonosari 1, SD Negeri		Pendidikan Dasar	07°57'57.26" S 110°36'04.18" T	Gunungkidul, Daerah Istimewa Yogyakarta	1408-311
Wonosari 2, SD Negeri		Pendidikan Dasar	07°58'09.43" S 110°35'56.64" T	Gunungkidul, Daerah Istimewa Yogyakarta	1408-311
Wonosari 6, SD Negeri		Pendidikan Dasar	07°57'40.17" S 110°35'49.18" T	Gunungkidul, Daerah Istimewa Yogyakarta	1408-311
Wonosari Baru, SD		Pendidikan Dasar	07°58'06.36" S 110°35'45.82" T	Gunungkidul, Daerah Istimewa Yogyakarta	1408-311
Wonosari, Kantor Lurah		Kantor Kepala Desa	07°57'50.46" S 110°36'29.52" T	Gunungkidul, Daerah Istimewa Yogyakarta	1408-311
Wonosari, Kantor Panewu		Kantor Camat	07°57'55.32" S 110°36'00.06" T	Gunungkidul, Daerah Istimewa Yogyakarta	1408-311
Wonosari, MA Negeri		Pendidikan Menengah Umum	07°58'17.53" S 110°35'38.45" T	Gunungkidul, Daerah Istimewa Yogyakarta	1408-311

DAFTAR NAMA RUPABUMI

NAMA RUPABUMI	NAMA LAIN	UNSUR RUPABUMI	KOORDINAT	WILAYAH ADMINISTRASI	NOMOR LEMBAR PETA
Wonosari, RSUD		Rumah Sakit Umum	07°57'42.69" S 110°36'10.42" T	Gunungkidul, Daerah Istimewa Yogyakarta	1408-311
Wonoto, Kantor Kepala Desa		Kantor Kepala Desa	07°54'58.17" S 112°59'07.86" T	Probolinggo, Jawa Timur	1608-122
Wori, Pelabuhan		Pelabuhan Penyeberangan	01°27'17.87" U 124°45'12.84" T	Minahasa, Sulawesi Utara	2417-143
Wringin, Kantor Camat		Kantor Camat	07°49'11.79" S 113°45'28.49" T	Bondowoso, Jawa Timur	1608-323
Wringinanom, Kantor Camat		Kantor Camat	07°24'08.21" S 112°31'48.38" T	Gresik, Jawa Timur	1608-411
Wungkur Nanakan, Kantor Kepala Desa		Kantor Kepala Desa	01°58'58.42" S 115°14'52.21" T	Barito Timur, Kalimantan Tengah	1714-312
Wunung, Kantor Lurah		Kantor Kepala Desa	08°01'34.60" S 110°34'48.50" T	Gunungkidul, Daerah Istimewa Yogyakarta	1407-633
Wuran, Kantor Kepala Desa		Kantor Kepala Desa	01°54'24.21" S 115°02'59.24" T	Barito Timur, Kalimantan Tengah	1714-311
Yasmin, RS Ibu dan Anak		Rumah Sakit Khusus	02°11'56.85" S 113°54'34.38" T	Kota Palangkaraya, Kalimantan Tengah	1613-642
Yayasan 17 Yogyakarta, SMA		Pendidikan Menengah Umum	07°47'06.89" S 110°21'39.26" T	Kota Yogyakarta, Daerah Istimewa Yogyakarta	1408-223
Yayasan Ar Rahman Hidayatullah, Panti Asuhan		Rumah Panti Asuhan Anak Yatim Piatu	02°43'28.96" S 111°10'07.19" T	Sukamara, Kalimantan Tengah	1513-132
Yayasan Pendidikan Penyerian Islam Wonosari, SMK		Pendidikan Menengah Umum	07°58'02.49" S 110°35'35.03" T	Gunungkidul, Daerah Istimewa Yogyakarta	1408-311
Yayasan Pendidikan Prima Swarga Bara 2, SD		Pendidikan Dasar	00°32'22.00" U 117°30'43.18" T	Kutai Timur, Kalimantan Timur	1916-511
Yayasan Pendidikan Prima Swarga Bara 3, SD		Pendidikan Dasar	00°31'39.27" U 117°31'24.62" T	Kutai Timur, Kalimantan Timur	1916-511
Yehgangga, Pantai		Pariwisata/Rekreasi Pantai	08°35'32.06" S 115°04'10.33" T	Tabanan, Bali	1707-333
Yesus Kristus Dari Orang-Orang Suci Zaman Akhir, Gereja		Gereja	07°46'59.80" S 110°21'43.35" T	Kota Yogyakarta, Daerah Istimewa Yogyakarta	1408-223
Yogyakarta, Akademi Kebidanan		Pendidikan Tinggi	07°50'59.01" S 110°21'27.47" T	Bantul, Daerah Istimewa Yogyakarta	1408-223

DAFTAR NAMA RUPABUMI

NAMA RUPABUMI	NAMA LAIN	UNSUR RUPABUMI	KOORDINAT	WILAYAH ADMINISTRASI	NOMOR LEMBAR PETA
Yogyakarta, Bandara		Pelabuhan Udara Internasional	07°53'58.08" S 110°03'32.86" T	Kulon Progo, Daerah Istimewa Yogyakarta	1408-211
Yogyakarta, Stasiun	Stasiun Tugu	Stasiun Kereta Api	07°47'21.24" S 110°21'48.57" T	Kota Yogyakarta, Daerah Istimewa Yogyakarta	1408-223
Yos Sudarso, Stadion	Stadion Slerok	Stadion/ Tribun/ Bangunan Olah Raga	06°52'28.48" S 109°08'28.30" T	Kota Tegal, Jawa Tengah	1309-314
Yudonegoro, Taman Makam Pahlawan		Pemakaman Khusus	07°39'12.27" S 111°20'11.21" T	Magetan, Jawa Timur	1508-141
Zainuddin Abdul Madjid, Bandara		Pelabuhan Udara Internasional	08°45'41.91" S 116°16'25.56" T	Lombok Tengah, Nusa Tenggara Barat	1807-223

1.2.3 Tempat Berpenduduk

DAFTAR NAMA RUPABUMI

NAMA RUPABUMI	NAMA LAIN	UNSUR RUPABUMI	KOORDINAT	WILAYAH ADMINISTRASI	NOMOR LEMBAR PETA
Baluntas, Kampung		Kampung/ Dusun	01°43'19.29" U 124°58'13.98" T	Minahasa Utara, Sulawesi Utara	2417-424
Camat Balai Riam, Rumah Dinas		Rumah Hunian Lainnya	02°19'59.45" S 111°09'16.68" T	Sukamara, Kalimantan Tengah	1513-414
Camat Sukamara, Rumah Dinas		Rumah Hunian Lainnya	02°42'31.20" S 111°10'27.34" T	Sukamara, Kalimantan Tengah	1513-132
Cibogo Permai, Perumahan		Rumah Komplek/ Properti Real Estate	06°54'34.18" S 107°31'30.13" T	Kota Cimahi, Jawa Barat	1209-311
Dukuh Jamrud, Perumahan		Rumah Komplek/ Properti Real Estate	06°18'18.51" S 107°01'27.00" T	Kota Bekasi, Jawa Barat	1209-513
Griya Hang Tuah Permai, Perumahan		Rumah Komplek/ Properti Real Estate	00°55'51.76" U 104°30'57.96" T	Kota Tanjung Pinang, Kepulauan Riau	1016-633
Guru SD Balai Riam, Perumahan		Rumah Komplek/ Properti Real Estate	02°19'54.58" S 111°09'23.59" T	Sukamara, Kalimantan Tengah	1513-414
Guru SD Negeri 1 Air Dua, Perumahan		Rumah Komplek/ Properti Real Estate	02°23'00.50" S 111°09'02.21" T	Sukamara, Kalimantan Tengah	1513-412
Guru SD Negeri 2 Nibung Terjun, Perumahan	Perumahan Guru SDN Melatup	Rumah Komplek/ Properti Real Estate	02°10'46.22" S 111°04'25.47" T	Sukamara, Kalimantan Tengah	1513-431
Guru SD Negeri Pempaning, Perumahan		Rumah Komplek/ Properti Real Estate	02°17'49.06" S 111°06'33.82" T	Sukamara, Kalimantan Tengah	1513-413
Haji Embarkasi Antara Palangka Raya, Asrama		Rumah Hunian Lainnya	02°13'50.86" S 113°53'29.77" T	Kota Palangkaraya, Kalimantan Tengah	1613-642
Jaga 1, Dusun		Kampung/ Dusun	01°35'35.84" U 125°07'36.34" T	Minahasa Utara, Sulawesi Utara	2417-512
Jaga 2, Dusun		Kampung/ Dusun	01°35'20.26" U 125°07'33.04" T	Minahasa Utara, Sulawesi Utara	2417-512
Jaga 3, Dusun		Kampung/ Dusun	01°35'16.30" U 125°07'30.22" T	Minahasa Utara, Sulawesi Utara	2417-512
Jaga 4, Dusun		Kampung/ Dusun	01°35'12.01" U 125°07'31.11" T	Minahasa Utara, Sulawesi Utara	2417-512
Kahuku, Kampung		Kampung/ Dusun	01°48'06.28" U 125°07'08.77" T	Minahasa Utara, Sulawesi Utara	2417-531
Kalero, Kampung		Kampung/ Dusun	01°42'43.50" U 124°58'03.68" T	Minahasa Utara, Sulawesi Utara	2417-424
Ketua DPRD Kabupaten Sukamara, Rumah Dinas	Rumah Jabatan Ketua DPRD	Rumah Hunian Lainnya	02°44'24.79" S 111°10'00.87" T	Sukamara, Kalimantan Tengah	1513-132

DAFTAR NAMA RUPABUMI

NAMA RUPABUMI	NAMA LAIN	UNSUR RUPABUMI	KOORDINAT	WILAYAH ADMINISTRASI	NOMOR LEMBAR PETA
Melatup, Kampung		Kampung/ Dusun	02°10'43.36" S 111°04'22.27" T	Sukamara, Kalimantan Tengah	1513-431
Menara, Kampung		Kampung/ Dusun	01°41'34.53" U 124°58'39.68" T	Minahasa Utara, Sulawesi Utara	2417-424
Pegawai Puskesmas Balai Riam, Perumahan		Rumah Komplek/ Properti Real Estate	02°20'03.08" S 111°09'16.70" T	Sukamara, Kalimantan Tengah	1513-414
Pimpin, Kampung		Kampung/ Dusun	01°23'15.17" U 125°05'19.95" T	Minahasa Utara, Sulawesi Utara	2417-233
Polri Pinokalan Bitung , Asrama		Rumah Hunian Lainnya	01°26'44.57" U 125°07'21.49" T	Kota Bitung, Sulawesi Utara	2417-233
Puri Fajar, Perumahan		Rumah Komplek/ Properti Real Estate	06°53'38.87" S 107°31'19.91" T	Kota Cimahi, Jawa Barat	1209-311
Sambas, Kampung		Kampung/ Dusun	02°42'24.10" S 111°10'56.00" T	Sukamara, Kalimantan Tengah	1513-132
Sangkili, Kampung		Kampung/ Dusun	01°44'13.05" U 124°59'20.09" T	Minahasa Utara, Sulawesi Utara	2417-424
Sekretaris Daerah Kabupaten Sukamara, Rumah Dinas	Rumah Jabatan Sekda	Rumah Hunian Lainnya	02°44'26.78" S 111°10'00.93" T	Sukamara, Kalimantan Tengah	1513-132
Sekretaris Kecamatan Balai Riam, Rumah Dinas		Rumah Hunian Lainnya	02°20'00.55" S 111°09'16.84" T	Sukamara, Kalimantan Tengah	1513-414
Tamboasin, Kampung		Kampung/ Dusun	01°41'50.94" U 125°00'33.74" T	Minahasa Utara, Sulawesi Utara	2417-513
Tangkasi, Kampung		Kampung/ Dusun	01°43'49.80" U 124°45'30.15" T	Minahasa Utara, Sulawesi Utara	2417-423
Tasikoki, Kampung		Kampung/ Dusun	01°23'30.92" U 125°05'43.65" T	Minahasa Utara, Sulawesi Utara	2417-233
Tetul, Kampung		Kampung/ Dusun	01°22'40.30" U 125°04'25.33" T	Minahasa Utara, Sulawesi Utara	2417-233
Wakil Walikota Bitung, Rumah Dinas		Rumah Hunian Lainnya	01°26'27.17" U 125°08'30.07" T	Kota Bitung, Sulawesi Utara	2417-234
Wakil Walikota Tegal, Rumah Dinas		Rumah Hunian Lainnya	06°52'21.93" S 109°08'20.81" T	Kota Tegal, Jawa Tengah	1309-314
Walikota Bitung, Rumah Dinas		Rumah Hunian Lainnya	01°26'59.43" U 125°10'37.21" T	Kota Bitung, Sulawesi Utara	2417-234
Watu Dambo Permai, Perumahan		Rumah Komplek/ Properti Real Estate	01°23'56.09" U 125°05'57.93" T	Minahasa Utara, Sulawesi Utara	2417-233

Unsur Rupabumi

Wilayah Laut



Unsur Rupabumi Wilayah Laut

2.1 Alami

DAFTAR NAMA RUPABUMI

NAMA RUPABUMI	NAMA LAIN	UNSUR RUPABUMI	KOORDINAT	WILAYAH ADMINISTRASI	NOMOR LEMBAR PETA
Aa Bua, Pulau		Pulau	03°22'25.43" S 133°39'42.59" T	Kaimana, Papua Barat	3012-414
Aamone, Pulau		Pulau	03°01'35.57" S 134°49'39.58" T	Nabire, Papua	3012-643
Abadi, Pulau		Pulau	01°26'00.32" U 125°12'19.78" T	Kota Bitung, Sulawesi Utara	2417-234
Abai, Pulau		Pulau	00°24'15.46" S 130°37'58.62" T	Raja Ampat, Papua Barat	2815-412
Abai, Pulau		Pulau	00°20'35.86" S 130°59'40.57" T	Raja Ampat, Papua Barat	2815-424
Abaiyeben, Pulau		Pulau	00°24'14.96" S 130°37'28.96" T	Raja Ampat, Papua Barat	2815-411
Abaling Kecil Selatan, Pulau		Pulau	00°58'33.67" U 120°43'05.28" T	Toli Toli, Sulawesi Tengah	2116-534
Abaling Kecil Utara, Pulau		Pulau	00°58'36.18" U 120°43'04.84" T	Toli Toli, Sulawesi Tengah	2116-534
Abaling, Pulau		Pulau	00°58'39.29" U 120°43'02.32" T	Toli Toli, Sulawesi Tengah	2116-534
Abana, Pulau		Pulau	02°05'35.14" U 127°46'43.03" T	Halmahera Utara, Maluku Utara	2618-121
Abang Besar, Pulau		Pulau	00°35'06.00" U 104°12'05.00" T	Kota Batam, Kepulauan Riau	1016-512
Abang Kecil, Pulau		Pulau	00°32'42.00" U 104°13'41.00" T	Kota Batam, Kepulauan Riau	1016-512
Abang Komba, Gunung Bawah Laut		Gunung Bawah Laut	07°58'22.80" S 123°47'20.40" T	Nusa Tenggara Timur	2308-221
Abaruki, Pulau		Pulau	02°03'47.92" S 134°43'07.85" T	Teluk Wondama, Papua Barat	3013-634
Abas, Pulau		Pulau	03°39'27.39" U 116°58'28.54" T	Tana Tidung, Kalimantan Utara	1819-624
Abay, Meos		Pulau	00°31'07.77" S 130°34'43.85" T	Raja Ampat, Papua Barat	2815-133
Abbiaom Natuk, Pulau		Pulau	02°40'41.54" S 132°32'11.49" T	Fak Fak, Papua Barat	2913-231
Abbiaom Nenem, Pulau		Pulau	02°40'44.68" S 132°32'09.13" T	Fak Fak, Papua Barat	2913-231
Abidon, Pulau		Pulau	00°29'59.51" U 131°07'28.78" T	Raja Ampat, Papua Barat	2816-233
Abiyem Ganau, Pulau		Pulau	00°12'04.88" S 130°12'52.46" T	Raja Ampat, Papua Barat	2715-632
Abiyem Palay, Pulau		Pulau	00°12'01.03" S 130°13'00.06" T	Raja Ampat, Papua Barat	2715-632
Abley Genan, Yef		Pulau	00°07'58.06" U 130°05'31.67" T	Raja Ampat, Papua Barat	2716-313
Abley, Yef		Pulau	00°08'01.25" U 130°05'27.48" T	Raja Ampat, Papua Barat	2716-313

DAFTAR NAMA RUPABUMI

NAMA RUPABUMI	NAMA LAIN	UNSUR RUPABUMI	KOORDINAT	WILAYAH ADMINISTRASI	NOMOR LEMBAR PETA
Ableybus, Pulau		Pulau	00°25'01.58" S 130°36'29.85" T	Raja Ampat, Papua Barat	2815-411
Abor Taruk Besar, Pulau		Pulau	00°27'24.28" S 130°28'45.00" T	Raja Ampat, Papua Barat	2715-622
Abor Taruk Kecil, Pulau		Pulau	00°27'15.03" S 130°28'56.58" T	Raja Ampat, Papua Barat	2715-622
Abornautu, Pulau		Pulau	03°36'58.23" S 133°50'12.99" T	Kaimana, Papua Barat	3012-143
Abris, Pulau		Pulau	00°38'41.65" U 131°09'24.31" T	Raja Ampat, Papua Barat	2816-514
Abuhu, Pulau		Pulau	00°30'54.46" U 121°33'16.23" T	Pahuwato, Gorontalo	2216-411
Abum, Pulau		Pulau	00°48'28.48" S 135°31'49.26" T	Supiori, Papua	3115-213
Abumamborbd, Pulau		Pulau	01°02'29.18" S 134°56'35.77" T	Biak Numfor, Papua	3014-644
Abumbaryabo, Pulau		Pulau	01°01'37.20" S 134°56'50.02" T	Biak Numfor, Papua	3014-644
Abumbawe Beba, Pulau		Pulau	01°01'16.75" S 134°56'28.92" T	Biak Numfor, Papua	3014-644
Abumbawe Kasun, Pulau		Pulau	01°01'23.25" S 134°56'44.91" T	Biak Numfor, Papua	3014-644
Abumbruyadori, Pulau		Pulau	01°02'12.40" S 134°56'31.62" T	Biak Numfor, Papua	3014-644
Abumdafi Beba, Pulau		Pulau	01°01'09.76" S 134°57'00.54" T	Biak Numfor, Papua	3014-644
Abumdafi Kasun, Pulau		Pulau	01°00'41.56" S 134°56'57.99" T	Biak Numfor, Papua	3014-644
Abumduai, Pulau		Pulau	01°01'43.18" S 134°56'55.51" T	Biak Numfor, Papua	3014-644
Abuminasi, Pulau		Pulau	01°02'35.00" S 134°56'37.00" T	Biak Numfor, Papua	3014-644
Abummansaman, Pulau		Pulau	01°02'22.00" S 134°56'39.15" T	Biak Numfor, Papua	3014-644
Abumsandau, Pulau		Pulau	01°02'03.99" S 134°56'13.99" T	Biak Numfor, Papua	3014-644
Abumwarberikdi, Pulau		Pulau	01°01'59.31" S 134°56'05.95" T	Biak Numfor, Papua	3014-644
Abumyena, Pulau		Pulau	01°01'52.57" S 134°56'39.94" T	Biak Numfor, Papua	3014-644
Abupal Sawi, Pulau		Pulau	00°12'49.11" S 130°17'12.19" T	Raja Ampat, Papua Barat	2715-641
Abupal, Pulau		Pulau	00°12'54.31" S 130°16'54.69" T	Raja Ampat, Papua Barat	2715-641
Abyab, Mios		Pulau	00°41'33.58" S 135°49'55.21" T	Biak Numfor, Papua	3115-241
Adam, Pulau		Pulau	00°01'16.00" S 098°27'05.00" T	Nias Selatan, Sumatera Utara	0615-544

DAFTAR NAMA RUPABUMI

NAMA RUPABUMI	NAMA LAIN	UNSUR RUPABUMI	KOORDINAT	WILAYAH ADMINISTRASI	NOMOR LEMBAR PETA
Adamata Natuk, Pulau		Pulau	02°41'16.14" S 132°30'52.94" T	Fak Fak, Papua Barat	2913-231
Adana, Pulau		Pulau	08°15'37.00" S 130°55'05.00" T	Kepulauan Tanimbar, Maluku	2807-424
Aday, Yef		Pulau	00°21'23.24" S 130°33'57.11" T	Raja Ampat, Papua Barat	2815-413
Adekaka, Pulau		Pulau	00°20'37.48" S 131°00'54.87" T	Raja Ampat, Papua Barat	2815-513
Adetnyai, Pulau		Pulau	02°23'46.70" S 140°21'04.04" T	Jayapura, Papua	3413-521
Adi, Pulau		Pulau	04°12'54.65" S 133°28'00.80" T	Kaimana, Papua Barat	2911-642
Adonara, Pulau		Pulau	08°19'59.99" S 123°10'00.00" T	Flores Timur, Nusa Tenggara Timur	2307-414
Adorbu, Yef		Pulau	00°10'07.90" U 130°01'55.12" T	Raja Ampat, Papua Barat	2716-313
Adorwiarek, Pulau		Pulau	01°07'15.54" S 135°49'01.32" T	Biak Numfor, Papua	3114-543
Adranan, Pulau		Pulau	05°32'25.00" S 132°43'27.00" T	Maluku Tenggara, Maluku	2910-234
Adu Besar, Pulau		Pulau	00°14'50.75" U 104°26'19.75" T	Lingga, Kepulauan Riau	1016-224
Adu Besar, Pulau		Pulau	00°09'29.99" U 127°10'19.99" T	Halmahera Selatan, Maluku Utara	2516-314
Adu Kecil, Pulau		Pulau	00°15'06.00" U 104°26'17.37" T	Lingga, Kepulauan Riau	1016-242
Adu Kecil, Pulau		Pulau	00°09'37.49" U 127°10'23.69" T	Halmahera Selatan, Maluku Utara	2516-314
Adu, Pulau		Pulau	00°15'06.99" U 104°25'58.54" T	Lingga, Kepulauan Riau	1016-242
Aduar, Pulau		Pulau	05°44'32.92" S 134°47'50.28" T	Kepulauan Aru, Maluku	3010-341
Adupai 1, Pulau		Pulau	10°13'57.99" S 120°09'28.90" T	Sumba Timur, Nusa Tenggara Timur	2105-432
Adupai 2, Pulau		Pulau	10°13'58.81" S 120°09'26.34" T	Sumba Timur, Nusa Tenggara Timur	2105-432
Aembarawan, Pulau		Pulau	02°46'10.12" S 132°40'27.87" T	Fak Fak, Papua Barat	2913-214
Aer, Pulau		Pulau	03°06'31.00" S 127°56'03.00" T	Seram Bagian Barat, Maluku	2612-444
Aer, Pulau		Pulau	03°13'40.00" S 108°18'20.00" T	Belitung Timur, Kepulauan Bangka Belitung	1312-441
Aetarom, Pulau		Pulau	04°01'29.39" S 134°21'58.05" T	Kaimana, Papua Barat	3011-543
Aevanus Ndabe, Pulau		Pulau	03°50'05.37" S 133°58'53.63" T	Kaimana, Papua Barat	3012-124
Aevanus Semus, Pulau		Pulau	03°49'56.88" S 133°58'52.13" T	Kaimana, Papua Barat	3012-124

DAFTAR NAMA RUPABUMI

NAMA RUPABUMI	NAMA LAIN	UNSUR RUPABUMI	KOORDINAT	WILAYAH ADMINISTRASI	NOMOR LEMBAR PETA
Aevanus Uit, Pulau		Pulau	03°49'51.38" S 133°58'54.79" T	Kaimana, Papua Barat	3012-124
Afar, Nus		Pulau	03°50'08.09" S 133°55'22.54" T	Kaimana, Papua Barat	3012-124
Afaranus, Pulau		Pulau	04°00'06.19" S 134°08'27.46" T	Kaimana, Papua Barat	3011-534
Afiarom Ndabe, Pulau		Pulau	03°57'59.46" S 134°09'03.57" T	Kaimana, Papua Barat	3012-212
Afiarom Nit, Pulau		Pulau	03°58'00.52" S 134°09'07.02" T	Kaimana, Papua Barat	3012-212
Afiarom, Pulau		Pulau	03°58'16.20" S 134°09'12.49" T	Kaimana, Papua Barat	3012-212
Afni, Yef		Pulau	00°22'04.53" S 130°25'19.53" T	Raja Ampat, Papua Barat	2715-624
Afnu, Nus		Pulau	06°42'14.00" S 129°31'44.00" T	Maluku Tengah, Maluku	2709-231
Afubnus, Pulau		Pulau	03°54'48.98" S 134°09'46.16" T	Kaimana, Papua Barat	3012-212
Afunannus Ndabe, Pulau		Pulau	04°01'34.17" S 134°12'37.12" T	Kaimana, Papua Barat	3011-534
Afunannus Nit, Pulau		Pulau	04°01'37.44" S 134°12'39.03" T	Kaimana, Papua Barat	3011-534
Afunawala, Nus		Pulau	03°51'14.97" S 134°01'08.90" T	Kaimana, Papua Barat	3012-213
Afunawalarnus Ndabe, Pulau		Pulau	03°50'49.62" S 134°01'10.76" T	Kaimana, Papua Barat	3012-213
Afunawalarnus Nit, Pulau		Pulau	03°51'12.24" S 134°01'04.75" T	Kaimana, Papua Barat	3012-213
Afunawalarnus, Pulau		Pulau	03°51'06.13" S 134°01'05.74" T	Kaimana, Papua Barat	3012-213
Afurandof, Pulau		Pulau	01°53'25.31" S 136°19'58.55" T	Kepulauan Yapen, Papua	3114-321
Afyak, Mios		Pulau	00°40'13.62" S 135°22'33.77" T	Supiori, Papua	3115-142
Agaragar, Pulau		Pulau	00°07'53.00" U 117°31'49.00" T	Kota Bontang, Kalimantan Timur	1916-213
Agaragar, Pulau		Pulau	01°16'05.00" S 127°42'02.00" T	Halmahera Selatan, Maluku Utara	2614-414
Agas, Pulau		Pulau	06°20'38.42" S 134°19'54.05" T	Kepulauan Aru, Maluku	3009-523
Agas, Pulau		Pulau	00°35'35.99" S 128°29'25.00" T	Halmahera Selatan, Maluku Utara	2615-244
Agis, Pulau		Pulau	03°13'11.02" U 117°17'21.06" T	Bulungan, Kalimantan Utara	1919-123
Agnais Girif, Pulau		Pulau	02°36'53.06" S 132°26'31.08" T	Fak Fak, Papua Barat	2913-144
Agnais, Pulau		Pulau	02°36'55.46" S 132°26'28.57" T	Fak Fak, Papua Barat	2913-144

DAFTAR NAMA RUPABUMI

NAMA RUPABUMI	NAMA LAIN	UNSUR RUPABUMI	KOORDINAT	WILAYAH ADMINISTRASI	NOMOR LEMBAR PETA
Ahe, Pulau		Pulau	03°05'20.51" S 135°33'41.37" T	Nabire, Papua	3112-533
Ahiba, Pulau		Pulau	03°05'39.12" S 135°37'19.72" T	Nabire, Papua	3112-533
Ai Tei, Nus		Pulau	03°55'17.87" S 133°59'41.96" T	Kaimana, Papua Barat	3012-122
Ai Yamba Wala, Nus		Pulau	04°00'40.34" S 134°09'55.10" T	Kaimana, Papua Barat	3011-534
Aiana, Pulau		Pulau	10°43'45.99" S 122°59'28.00" T	Rote Ndao, Nusa Tenggara Timur	2205-342
Aibai, Pulau		Pulau	01°31'19.24" S 135°47'11.04" T	Kepulauan Yapen, Papua	3114-243
Aibondeni, Pulau		Pulau	01°41'45.08" S 135°36'15.91" T	Kepulauan Yapen, Papua	3114-231
Aiborambondi, Pulau		Pulau	00°51'56.99" S 135°26'16.82" T	Supiori, Papua	3115-124
Aibotakar, Pulau		Pulau	02°19'44.60" S 140°09'20.07" T	Jayapura, Papua	3413-514
Aiduma, Pulau		Pulau	03°58'07.69" S 134°07'00.67" T	Kaimana, Papua Barat	3012-211
Aie Luan, Pulau		Pulau	02°38'30.24" U 096°07'00.87" T	Simeulue, Aceh	0518-413
Aie, Pulau		Pulau	00°52'28.87" S 100°12'18.26" T	Kota Padang, Sumatera Barat	0715-314
Aieluan, Pulau		Pulau	02°43'27.36" U 096°06'59.76" T	Simeulue, Aceh	0518-413
Aifo, Pulau		Pulau	10°31'10.13" S 123°19'47.93" T	Rote Ndao, Nusa Tenggara Timur	2305-143
Aikdarat, Pulau		Pulau	03°11'26.99" S 108°10'58.00" T	Belitung Timur, Kepulauan Bangka Belitung	1312-432
Aikiei, Pulau		Pulau	01°59'48.71" S 134°09'03.28" T	Teluk Wondama, Papua Barat	3014-212
Aikuni, Pulau		Pulau	01°49'17.81" S 134°09'11.40" T	Teluk Wondama, Papua Barat	3014-214
Ailafnus, Pulau		Pulau	03°58'44.74" S 134°22'38.74" T	Kaimana, Papua Barat	3012-222
Aimbanaget Natuk, Pulau		Pulau	02°38'36.78" S 132°33'58.63" T	Fak Fak, Papua Barat	2913-231
Aimbanaget Nenem, Pulau		Pulau	02°38'39.97" S 132°34'01.81" T	Fak Fak, Papua Barat	2913-231
Aina Sumbunom, Pulau		Pulau	04°01'00.89" S 134°26'32.08" T	Kaimana, Papua Barat	3011-544
Air Batu, Pulau		Pulau	00°01'07.00" U 104°32'53.99" T	Lingga, Kepulauan Riau	1016-311
Air Beroi, Pulau		Pulau	00°33'54.20" S 130°31'03.29" T	Raja Ampat, Papua Barat	2815-133
Air Besar, Pulau		Pulau	00°23'17.81" U 104°18'47.23" T	Lingga, Kepulauan Riau	1016-243

DAFTAR NAMA RUPABUMI

NAMA RUPABUMI	NAMA LAIN	UNSUR RUPABUMI	KOORDINAT	WILAYAH ADMINISTRASI	NOMOR LEMBAR PETA
Air Besar, Pulau		Pulau	00°59'07.87" U 104°51'23.11" T	Bintan, Kepulauan Riau	1016-643
Air Biawak Dua, Pulau		Pulau	05°45'33.07" S 106°35'02.65" T	Administrasi Kepulauan Seribu, DKI Jakarta	1210-113
Air Biawak Satu, Pulau		Pulau	05°45'28.48" S 106°34'58.78" T	Administrasi Kepulauan Seribu, DKI Jakarta	1210-113
Air Biawak Tiga, Pulau		Pulau	05°45'32.15" S 106°35'12.32" T	Administrasi Kepulauan Seribu, DKI Jakarta	1210-113
Air Johor, Pulau		Pulau	01°06'13.37" U 103°48'17.90" T	Kota Batam, Kepulauan Riau	1017-121
Air Kecil, Pulau		Pulau	00°23'16.88" U 104°18'49.80" T	Lingga, Kepulauan Riau	1016-243
Air Kecil, Pulau		Pulau	00°59'01.63" U 104°51'21.11" T	Bintan, Kepulauan Riau	1016-643
Air Keladi, Pulau		Pulau	01°03'43.99" U 103°49'26.00" T	Kota Batam, Kepulauan Riau	1017-121
Air Masin Kecil, Pulau	Pulau Air Masin Anak	Pulau	03°14'41.49" S 108°23'27.96" T	Belitung Timur, Kepulauan Bangka Belitung	1312-442
Air Raja, Pulau		Pulau	00°57'47.00" U 104°05'56.00" T	Kota Batam, Kepulauan Riau	1016-533
Air Raja, Pulau		Pulau	00°57'52.99" U 104°09'31.00" T	Kota Batam, Kepulauan Riau	1016-534
Air Sampit, Pulau		Pulau	00°14'55.93" U 104°26'54.72" T	Lingga, Kepulauan Riau	1016-224
Air, Gili		Pulau	08°21'27.00" S 116°04'53.00" T	Lombok Utara, Nusa Tenggara Barat	1807-513
Air, Pulau		Pulau	00°30'32.41" S 121°43'55.31" T	Tojo Una Una, Sulawesi Tengah	2215-134
Air, Pulau		Pulau	00°08'31.38" U 104°26'43.47" T	Lingga, Kepulauan Riau	1016-224
Air, Pulau		Pulau	00°59'08.99" U 103°58'32.00" T	Kota Batam, Kepulauan Riau	1016-444
Air, Pulau		Pulau	05°45'48.35" S 106°34'59.31" T	Administrasi Kepulauan Seribu, DKI Jakarta	1210-113
Airasuk, Pulau		Pulau	03°15'23.00" U 106°18'04.00" T	Kepulauan Anambas, Kepulauan Riau	1119-341
Airawi Barat, Pulau		Pulau	01°56'49.36" S 134°08'24.28" T	Teluk Wondama, Papua Barat	3014-212
Airawi Timur, Pulau		Pulau	01°56'51.42" S 134°08'26.96" T	Teluk Wondama, Papua Barat	3014-212
Airawomnus, Pulau		Pulau	03°47'18.80" S 134°01'55.70" T	Kaimana, Papua Barat	3012-213
Airbatu, Pulau		Pulau	07°01'08.65" S 115°32'45.36" T	Sumenep, Jawa Timur	1808-433
Airbatu, Pulau		Pulau	00°00'36.50" U 104°30'16.78" T	Lingga, Kepulauan Riau	1016-311
Airitam, Teluk		Teluk	02°56'44.29" S 110°30'15.56" T	Ketapang, Kalimantan Barat	1413-311

DAFTAR NAMA RUPABUMI

NAMA RUPABUMI	NAMA LAIN	UNSUR RUPABUMI	KOORDINAT	WILAYAH ADMINISTRASI	NOMOR LEMBAR PETA
Airkulah, Pulau		Pulau	00°26'40.20" U 104°24'13.35" T	Lingga, Kepulauan Riau	1016-244
Airlabuh, Pulau		Pulau	02°33'17.59" S 107°40'05.76" T	Belitung, Kepulauan Bangka Belitung	1213-334
Airmasin, Pulau		Pulau	03°15'01.00" S 108°22'59.00" T	Belitung Timur, Kepulauan Bangka Belitung	1312-424
Airmesi, Pulau		Pulau	00°10'23.95" U 104°29'25.18" T	Lingga, Kepulauan Riau	1016-224
Airsunda, Pulau		Pulau	00°28'05.99" U 104°24'37.08" T	Lingga, Kepulauan Riau	1016-244
Airtawar, Pulau		Pulau	00°26'20.00" S 103°26'54.00" T	Indragiri Hilir, Riau	0915-622
Aitapor, Meos		Pulau	00°29'03.50" S 130°36'11.49" T	Raja Ampat, Papua Barat	2815-411
Aite, Nus		Pulau	04°01'31.63" S 134°12'18.45" T	Kaimana, Papua Barat	3011-534
Aiwan, Mios		Pulau	01°13'31.80" S 129°43'57.52" T	Raja Ampat, Papua Barat	2714-532
Aiwankoer, Mios		Pulau	01°14'40.97" S 129°47'11.58" T	Raja Ampat, Papua Barat	2714-541
Aiwapi Besar, Pulau		Pulau	01°28'52.64" S 135°00'56.64" T	Kepulauan Yapen, Papua	3114-411
Aiwapi Kecil, Pulau		Pulau	01°28'51.55" S 135°00'58.12" T	Kepulauan Yapen, Papua	3114-411
Aiwar, Pulau		Pulau	01°29'01.53" S 135°00'35.80" T	Kepulauan Yapen, Papua	3114-411
Aiwarandeki, Pulau		Pulau	02°13'33.19" S 134°08'33.10" T	Teluk Wondama, Papua Barat	3013-532
Aiyai Genan, Pulau		Pulau	00°10'54.83" S 130°12'48.20" T	Raja Ampat, Papua Barat	2715-632
Aiyai, Pulau		Pulau	00°08'59.22" S 130°13'34.90" T	Raja Ampat, Papua Barat	2715-632
Ajakua, Pulau		Pulau	02°26'13.99" S 140°33'33.00" T	Jayapura, Papua	3413-611
Ajap, Pulau		Pulau	00°47'51.00" U 104°36'40.00" T	Bintan, Kepulauan Riau	1016-631
Ajaran, Yef		Pulau	00°10'13.73" U 130°01'19.49" T	Raja Ampat, Papua Barat	2716-313
Ajau, Pulau		Pulau	02°36'22.00" S 140°31'33.60" T	Jayapura, Papua	3413-333
Ajava, Pulau		Pulau	02°26'17.99" S 140°36'23.00" T	Jayapura, Papua	3413-611
Ajawawa, Pulau		Pulau	02°52'44.13" S 134°51'26.95" T	Nabire, Papua	3013-321
Ajera, Pulau		Pulau	06°23'43.00" S 134°21'51.99" T	Kepulauan Aru, Maluku	3009-521
Aji, Pulau		Pulau	02°10'13.73" U 117°33'44.77" T	Berau, Kalimantan Timur	1918-213

DAFTAR NAMA RUPABUMI

NAMA RUPABUMI	NAMA LAIN	UNSUR RUPABUMI	KOORDINAT	WILAYAH ADMINISTRASI	NOMOR LEMBAR PETA
Aji, Pulau		Pulau	02°32'55.32" S 107°39'02.99" T	Belitung, Kepulauan Bangka Belitung	1213-334
Aji, Pulau		Pulau	03°03'07.99" S 107°23'35.99" T	Belitung, Kepulauan Bangka Belitung	1212-544
Akadululul, Pulau		Pulau	01°18'47.86" S 123°11'34.79" T	Banggai Kepulauan, Sulawesi Tengah	2314-414
Akaifukin, Pulau		Pulau	06°17'04.99" S 134°19'32.99" T	Kepulauan Aru, Maluku	3009-523
Akamate, Pulau		Pulau	05°32'49.26" S 123°51'54.34" T	Wakatobi, Sulawesi Tenggara	2310-243
Akar, Batu		Pulau	03°01'10.69" U 106°24'04.76" T	Kepulauan Anambas, Kepulauan Riau	1119-322
Akar, Pulau		Pulau	03°46'49.98" U 108°21'58.09" T	Natuna, Kepulauan Riau	1319-441
Akar, Pulau		Pulau	00°58'00.00" U 104°02'07.00" T	Kota Batam, Kepulauan Riau	1016-533
Akar, Pulau		Pulau	00°56'07.00" U 103°46'10.99" T	Kota Batam, Kepulauan Riau	1016-443
Akar, Pulau		Pulau	03°01'25.00" U 106°24'17.00" T	Kepulauan Anambas, Kepulauan Riau	1119-322
Akat, Pulau		Pulau	03°31'37.99" S 130°52'16.00" T	Seram Bagian Timur, Maluku	2812-143
Akat, Pulau		Pulau	00°02'38.03" U 104°43'53.11" T	Lingga, Kepulauan Riau	1016-312
Akat, Pulau		Pulau	00°31'31.00" U 103°37'43.00" T	Karimun, Kepulauan Riau	1016-412
Ake Ici, Pulau		Pulau	00°59'22.99" S 128°22'25.00" T	Halmahera Selatan, Maluku Utara	2615-221
Akejailolo Magorangofa, Pulau		Pulau	00°52'46.99" U 127°32'04.99" T	Halmahera Barat, Maluku Utara	2616-433
Akekel, Yef		Pulau	00°21'48.97" S 130°34'24.61" T	Raja Ampat, Papua Barat	2815-413
Akep, Pulau		Pulau	02°10'00.64" U 127°46'33.66" T	Halmahera Utara, Maluku Utara	2618-123
Akerica Besar, Pulau		Pulau	00°18'23.23" S 127°15'41.82" T	Halmahera Selatan, Maluku Utara	2515-623
Akerica Kecil, Pulau		Pulau	00°18'20.38" S 127°15'52.50" T	Halmahera Selatan, Maluku Utara	2515-623
Akesalaka, Pulau		Pulau	01°01'30.00" U 127°57'07.99" T	Halmahera Timur, Maluku Utara	2617-122
Akesone, Pulau		Pulau	01°41'35.67" U 127°34'35.50" T	Halmahera Barat, Maluku Utara	2617-413
Aketidore Magorangofa, Pulau		Pulau	00°53'01.00" U 127°31'26.00" T	Halmahera Barat, Maluku Utara	2616-433
Aki, Pulau		Pulau	00°32'21.00" U 104°15'05.00" T	Kota Batam, Kepulauan Riau	1016-521
Akoko, Pulau		Pulau	06°32'14.07" S 134°33'46.14" T	Kepulauan Aru, Maluku	3009-333

DAFTAR NAMA RUPABUMI

NAMA RUPABUMI	NAMA LAIN	UNSUR RUPABUMI	KOORDINAT	WILAYAH ADMINISTRASI	NOMOR LEMBAR PETA
Akop, Pulau		Pulau	00°28'41.33" U 104°16'34.59" T	Kota Batam, Kepulauan Riau	1016-243
Akran, Pulau		Pulau	05°36'42.43" S 132°42'59.47" T	Maluku Tenggara, Maluku	2910-234
Ala, Pulau		Pulau	00°18'16.45" U 120°58'21.81" T	Parigi Moutong, Sulawesi Tengah	2116-242
Alaala, Pulau		Pulau	02°40'25.21" U 096°06'28.34" T	Simeulue, Aceh	0518-413
Alafihadi, Pulau		Pulau	05°28'11.67" S 134°40'39.98" T	Kepulauan Aru, Maluku	3010-612
Alakai, Pulau		Pulau	06°19'43.00" S 134°21'00.00" T	Kepulauan Aru, Maluku	3009-523
Alalak, Pulau		Pulau	03°16'04.00" S 114°33'50.04" T	Barito Kuala, Kalimantan Selatan	1712-513
Alalel Lols, Nus		Pulau	01°59'47.32" S 130°36'17.90" T	Raja Ampat, Papua Barat	2814-111
Alalel Sawis, Nus		Pulau	01°59'44.05" S 130°37'06.94" T	Raja Ampat, Papua Barat	2814-111
Alalels, Nus		Pulau	02°00'01.65" S 130°36'15.39" T	Raja Ampat, Papua Barat	2813-433
Alamba Nus, Pulau		Pulau	03°53'49.52" S 134°09'53.98" T	Raja Ampat, Papua Barat	3012-212
Alang Anak, Pulau		Pulau	02°47'22.30" S 107°38'26.89" T	Belitung, Kepulauan Bangka Belitung	1213-314
Alang Induk, Pulau		Pulau	02°47'32.16" S 107°38'22.57" T	Belitung, Kepulauan Bangka Belitung	1213-314
Alangbakau, Pulau		Pulau	00°46'53.00" U 104°30'51.99" T	Bintan, Kepulauan Riau	1016-631
Alanggantang, Pulo		Pulau	01°55'41.99" S 104°34'10.99" T	Banyuasin, Sumatera Selatan	1014-311
Alanghutan, Pulau		Pulau	00°47'08.99" U 104°31'04.00" T	Bintan, Kepulauan Riau	1016-631
Alangtiga, Pulau		Pulau	00°32'19.00" S 104°01'45.00" T	Lingga, Kepulauan Riau	1015-233
Alangtikus, Pulo		Pulau	02°19'58.72" S 104°45'55.42" T	Banyuasin, Sumatera Selatan	1013-623
Alas, Pulau		Pulau	08°16'31.83" S 111°22'45.55" T	Pacitan, Jawa Timur	1507-424
Alas, Selat		Selat	08°43'42.31" S 116°39'56.97" T	Nusa Tenggara Barat	1807-332
Alasi Barats, Nus		Pulau	03°16'43.28" S 132°47'16.36" T	Fak Fak, Papua Barat	2912-523
Alasi Tengahs, Nus		Pulau	03°16'43.92" S 132°47'23.29" T	Fak Fak, Papua Barat	2912-523
Alasi Timurs, Nus		Pulau	03°16'48.26" S 132°47'27.39" T	Fak Fak, Papua Barat	2912-523
Alasi Utara, Pulau		Pulau	03°15'57.70" S 132°47'59.86" T	Fak Fak, Papua Barat	2912-523

DAFTAR NAMA RUPABUMI

NAMA RUPABUMI	NAMA LAIN	UNSUR RUPABUMI	KOORDINAT	WILAYAH ADMINISTRASI	NOMOR LEMBAR PETA
Ale-Ale, Pulau		Pulau	01°46'12.60" S 109°56'07.38" T	Ketapang, Kalimantan Barat	1414-124
Aleg Ni Yef Ganan, Pulau		Pulau	00°09'55.01" U 130°02'45.75" T	Raja Ampat, Papua Barat	2716-313
Alei, Pulau		Pulau	02°45'47.99" S 129°01'27.99" T	Maluku Tengah, Maluku	2713-113
Aleli, Pulau		Pulau	00°21'10.58" S 130°34'04.77" T	Raja Ampat, Papua Barat	2815-413
Alfia Wagayun, Pulau		Pulau	00°00'56.13" S 130°17'18.96" T	Raja Ampat, Papua Barat	2715-643
Alifa, Pulau		Pulau	01°27'16.76" U 097°15'15.09" T	Nias Utara, Sumatera Utara	0517-343
Alifu, Togong		Pulau	01°36'41.71" S 123°15'31.92" T	Banggai Kepulauan, Sulawesi Tengah	2314-143
Alilin, Yef		Pulau	00°10'24.73" U 130°01'48.69" T	Raja Ampat, Papua Barat	2716-313
Alilinmalan Peley, Pulau		Pulau	00°24'58.99" S 130°36'38.51" T	Raja Ampat, Papua Barat	2815-411
Alilinmalan, Pulau		Pulau	00°24'56.61" S 130°36'29.11" T	Raja Ampat, Papua Barat	2815-411
Alit Nisa, Pulau		Pulau	00°21'46.30" S 130°34'22.50" T	Raja Ampat, Papua Barat	2815-413
Aliyai, Yef		Pulau	00°03'10.90" S 130°28'07.16" T	Raja Ampat, Papua Barat	2715-644
Allempengengnge, Pulau		Pulau	02°47'16.15" S 120°29'07.82" T	Luwu Utara, Sulawesi Selatan	2113-124
Allo Kecil, Pulau		Pulau	01°55'56.80" S 121°19'56.84" T	Morowali, Sulawesi Tengah	2114-321
Allo, Pulau		Pulau	00°25'29.44" S 122°04'03.61" T	Tojo Una Una, Sulawesi Tengah	2215-511
Allo, Pulau		Pulau	01°55'59.99" S 121°19'53.00" T	Morowali, Sulawesi Tengah	2114-321
Alo, Pulau		Pulau	00°20'08.00" S 121°54'27.00" T	Tojo Una Una, Sulawesi Tengah	2215-424
Aloan, Pulau		Pulau	06°37'57.74" S 115°42'51.88" T	Sumenep, Jawa Timur	1809-132
Aloang, Pulau		Pulau	07°23'52.20" S 117°48'21.87" T	Pangkajene Kepulauan, Sulawesi Selatan	1908-521
Alobo Genang, Yef		Pulau	00°17'12.81" S 130°53'10.68" T	Raja Ampat, Papua Barat	2815-424
Aloga Genan, Yef		Pulau	00°07'53.45" U 130°04'35.71" T	Raja Ampat, Papua Barat	2716-313
Alogo, Pulau		Pulau	00°08'20.29" U 130°04'21.20" T	Raja Ampat, Papua Barat	2716-313
Alokwai, Pulau		Pulau	00°17'05.01" S 130°53'07.55" T	Raja Ampat, Papua Barat	2815-424
Alomketo Genan, Pulau		Pulau	00°10'14.72" U 130°00'23.69" T	Raja Ampat, Papua Barat	2716-313

DAFTAR NAMA RUPABUMI

NAMA RUPABUMI	NAMA LAIN	UNSUR RUPABUMI	KOORDINAT	WILAYAH ADMINISTRASI	NOMOR LEMBAR PETA
Alomketo, Pulau		Pulau	00°10'20.92" U 130°00'25.17" T	Raja Ampat, Papua Barat	2716-313
Alomketoyes, Pulau		Pulau	00°10'22.01" U 130°00'30.01" T	Raja Ampat, Papua Barat	2716-313
Alor, Pulau		Pulau	08°16'36.00" S 124°44'21.99" T	Alor, Nusa Tenggara Timur	2407-414
Alor, Selat		Selat	08°18'58.69" S 123°56'32.34" T	Nusa Tenggara Timur	2307-524
Aluenireh Barat, Pulau		Pulau	04°25'41.33" U 098°13'44.38" T	Aceh Tamiang, Aceh	0620-234
Aluenireh Timur, Pulau		Pulau	04°25'31.04" U 098°14'52.60" T	Aceh Tamiang, Aceh	0620-234
Alufa Timur, Pulau		Pulau	02°40'31.98" S 132°21'59.18" T	Fak Fak, Papua Barat	2913-141
Aluflo Genan, Yef		Pulau	00°07'04.86" U 130°08'16.77" T	Raja Ampat, Papua Barat	2716-312
Aluflo, Yef		Pulau	00°07'09.06" U 130°08'12.98" T	Raja Ampat, Papua Barat	2716-312
Alupa, Pulau		Pulau	02°40'01.58" S 132°21'21.00" T	Fak Fak, Papua Barat	2913-141
Alursirai, Pulau		Pulau	00°44'52.00" U 104°35'10.00" T	Bintan, Kepulauan Riau	1016-613
Alut, Pulau		Pulau	00°03'49.57" S 104°42'11.48" T	Lingga, Kepulauan Riau	1015-634
Alvia Ganan, Pulau		Pulau	00°01'10.93" S 130°18'06.74" T	Raja Ampat, Papua Barat	2715-643
Alvia Les, Pulau		Pulau	00°01'07.28" S 130°17'56.57" T	Raja Ampat, Papua Barat	2715-643
Alvia Lol, Pulau		Pulau	00°01'03.20" S 130°17'57.76" T	Raja Ampat, Papua Barat	2715-643
Alvia Matlolo, Pulau		Pulau	00°01'04.32" S 130°18'10.94" T	Raja Ampat, Papua Barat	2715-643
Alvia Peley, Pulau		Pulau	00°01'07.41" S 130°18'06.07" T	Raja Ampat, Papua Barat	2715-643
Alviafit, Pulau		Pulau	00°00'31.96" S 130°24'08.90" T	Raja Ampat, Papua Barat	2715-644
Alyun, Yef		Pulau	00°09'53.98" U 130°01'24.27" T	Raja Ampat, Papua Barat	2716-313
Ama Adu, Pulau		Pulau	02°22'14.94" U 096°19'44.31" T	Simeulue, Aceh	0518-141
Ama Balok, Pulau		Pulau	02°33'49.35" U 096°18'40.99" T	Simeulue, Aceh	0518-421
Ama Galok, Pulau		Pulau	02°32'00.85" U 096°23'12.73" T	Simeulue, Aceh	0518-422
Ama Perak, Pulau		Pulau	02°50'13.92" U 095°54'37.14" T	Simeulue, Aceh	0418-642
Amad Rangmanyang, Pulau		Pulau	05°37'02.48" U 095°31'56.11" T	Aceh Besar, Aceh	0421-611

DAFTAR NAMA RUPABUMI

NAMA RUPABUMI	NAMA LAIN	UNSUR RUPABUMI	KOORDINAT	WILAYAH ADMINISTRASI	NOMOR LEMBAR PETA
Amaibus, Nus		Pulau	02°37'33.98" S 132°25'48.51" T	Fak Fak, Papua Barat	2913-142
Amamapare, Pulau		Pulau	04°50'52.00" S 136°46'53.00" T	Mimika, Papua	3211-123
Amanna, Pulau		Pulau	01°02'26.70" S 098°56'57.34" T	Kepulauan Mentawai, Sumatera Barat	0614-644
Amasianggao Ketek, Pulau		Pulau	02°44'51.54" U 096°06'13.38" T	Simeulue, Aceh	0518-413
Amasianggao, Pulau		Pulau	02°44'51.35" U 096°06'42.26" T	Simeulue, Aceh	0518-413
Amasita, Pulau		Pulau	05°32'36.56" S 123°52'22.53" T	Wakatobi, Sulawesi Tenggara	2310-243
Amat, Pulau		Pulau	02°06'32.00" U 127°46'32.99" T	Halmahera Utara, Maluku Utara	2618-121
Amawi, Pulau		Pulau	01°09'04.24" S 136°17'05.26" T	Biak Numfor, Papua	3114-641
Ambai, Pulau		Pulau	01°56'02.00" S 136°20'48.99" T	Kepulauan Yapen, Papua	3114-321
Ambalau, Pulau		Pulau	03°51'16.99" S 127°11'35.00" T	Buru Selatan, Maluku	2512-314
Ambalawa, Nus		Pulau	03°52'39.73" S 133°55'33.12" T	Kaimana, Papua Barat	3012-122
Ambambuara, Pulau		Pulau	03°59'16.87" S 134°27'03.14" T	Kaimana, Papua Barat	3012-222
Ambaruref, Pulau		Pulau	01°54'06.97" S 136°21'25.55" T	Kepulauan Yapen, Papua	3114-321
Ambatin, Pulau		Pulau	00°35'13.99" S 127°10'08.00" T	Halmahera Selatan, Maluku Utara	2515-334
Ambatu, Pulau		Pulau	00°38'58.99" S 127°16'41.00" T	Halmahera Selatan, Maluku Utara	2515-341
Ambau, Pulau		Pulau	03°07'53.10" S 122°36'55.29" T	Morowali, Sulawesi Tengah	2212-631
Ambaurnus, Pulau		Pulau	04°02'11.99" S 134°14'01.88" T	Kaimana, Papua Barat	3011-534
Ambe Katu, Pulau		Pulau	02°00'50.68" S 134°08'12.43" T	Teluk Wondama, Papua Barat	3013-534
Amben, Gili		Pulau	08°44'27.27" S 116°01'21.25" T	Lombok Barat, Nusa Tenggara Barat	1807-231
Amben, Pulau		Pulau	08°11'44.75" S 110°45'42.31" T	Gunungkidul, Daerah Istimewa Yogyakarta	1407-641
Amben, Pulau		Pulau	08°11'47.86" S 110°45'59.74" T	Gunungkidul, Daerah Istimewa Yogyakarta	1407-641
Ambers, Nus		Pulau	01°59'21.65" S 134°42'06.08" T	Teluk Wondama, Papua Barat	3014-312
Ambesibui Selatan, Pulau		Pulau	02°01'18.07" S 134°08'11.99" T	Teluk Wondama, Papua Barat	3013-534
Ambesibui Utara, Pulau		Pulau	02°01'14.50" S 134°08'11.63" T	Teluk Wondama, Papua Barat	3013-534

DAFTAR NAMA RUPABUMI

NAMA RUPABUMI	NAMA LAIN	UNSUR RUPABUMI	KOORDINAT	WILAYAH ADMINISTRASI	NOMOR LEMBAR PETA
Ambesibui, Pulau		Pulau	02°01'13.34" S 134°08'02.60" T	Teluk Wondama, Papua Barat	3013-534
Ambiloleh, Pulau		Pulau	08°43'30.00" S 119°36'51.00" T	Manggarai Barat, Nusa Tenggara Timur	2007-331
Ambinusnuse, Pulau		Pulau	02°42'18.09" S 132°36'11.87" T	Fak Fak, Papua Barat	2913-231
Amblut, Yef		Pulau	00°08'14.43" U 130°03'45.10" T	Raja Ampat, Papua Barat	2716-313
Ambo, Pulau		Pulau	02°32'20.00" S 117°56'38.00" T	Mamuju, Sulawesi Barat	1913-244
Ambon, Pulau		Pulau	03°36'52.99" S 128°09'56.99" T	Maluku	2612-234
Ambuam, Nus		Pulau	03°51'02.71" S 133°58'20.15" T	Kaimana, Papua Barat	3012-124
Ambwamnus, Pulau		Pulau	03°50'52.09" S 134°05'30.48" T	Kaimana, Papua Barat	3012-213
Aminbekar, Pulau		Pulau	01°08'47.00" S 135°58'59.99" T	Biak Numfor, Papua	3114-542
Amjama, Pulau		Pulau	08°36'13.97" S 119°31'45.99" T	Manggarai Barat, Nusa Tenggara Timur	2007-333
Amli, Yef		Pulau	00°22'04.22" S 130°33'46.91" T	Raja Ampat, Papua Barat	2815-413
Amlolits, Nus		Pulau	03°47'12.73" S 126°30'40.00" T	Buru Selatan, Maluku	2512-213
Amoamo, Pulau		Pulau	01°20'29.88" S 123°12'52.43" T	Banggai Kepulauan, Sulawesi Tengah	2314-414
Amoertaun, Pulau		Pulau	08°11'40.99" S 128°23'20.00" T	Maluku Barat Daya, Maluku	2607-542
Ampalasa, Pulau		Pulau	06°54'18.00" S 121°19'00.99" T	Kepulauan Selayar, Sulawesi Selatan	2109-321
Ampar, Pulau		Pulau	08°29'58.84" S 113°37'02.93" T	Jember, Jawa Timur	1607-611
Ampas Lua, Pulau	Pulau Ampas Dua	Pulau	01°24'47.38" S 123°17'57.30" T	Banggai Kepulauan, Sulawesi Tengah	2314-421
Ampas Meng, Pulau	Pulau Ampas Satu	Pulau	01°24'45.26" S 123°18'00.90" T	Banggai Kepulauan, Sulawesi Tengah	2314-421
Ampas Sangkap, Pulau	Pulau Ampas Tiga	Pulau	01°24'58.45" S 123°17'58.66" T	Banggai Kepulauan, Sulawesi Tengah	2314-421
Ampas Timur Laut, Pulau		Pulau	01°24'53.79" S 123°17'48.02" T	Banggai Kepulauan, Sulawesi Tengah	2314-421
Ampas Tolu, Pulau	Pulau Ampas Timur Laut	Pulau	01°24'54.80" S 123°17'43.41" T	Banggai Kepulauan, Sulawesi Tengah	2314-421
Ampas, Pulau		Pulau	01°25'09.99" S 123°17'19.00" T	Banggai Kepulauan, Sulawesi Tengah	2314-421
Ampel, Pulau		Pulau	08°23'57.52" S 112°31'16.24" T	Malang, Jawa Timur	1607-411
Ampel, Pulau		Pulau	08°24'11.71" S 112°29'50.59" T	Malang, Jawa Timur	1507-622

DAFTAR NAMA RUPABUMI

NAMA RUPABUMI	NAMA LAIN	UNSUR RUPABUMI	KOORDINAT	WILAYAH ADMINISTRASI	NOMOR LEMBAR PETA
Ampopin, Pulau		Pulau	02°40'52.73" S 132°31'46.26" T	Fak Fak, Papua Barat	2913-231
Ampui, Meos		Pulau	00°18'49.60" S 130°36'22.23" T	Raja Ampat, Papua Barat	2815-413
Amri Gwau, Pulau		Pulau	05°54'38.73" S 134°45'38.84" T	Kepulauan Aru, Maluku	3010-321
Amri, Pulau		Pulau	05°54'47.95" S 134°45'57.74" T	Kepulauan Aru, Maluku	3010-321
Amri, Pulau		Pulau	05°56'47.87" S 134°44'14.13" T	Kepulauan Aru, Maluku	3010-312
Amuk Kecil, Pulau		Pulau	01°00'47.56" S 131°15'08.80" T	Sorong, Papua Barat	2814-543
Amuk, Pulau		Pulau	01°00'55.40" S 131°15'00.51" T	Sorong, Papua Barat	2814-543
Amut, Pulau		Pulau	05°44'26.99" S 132°34'13.00" T	Maluku Tenggara, Maluku	2910-231
Amutu Besar, Pulau		Pulau	02°28'33.58" S 133°34'33.78" T	Teluk Bintuni, Papua Barat	3013-411
Amutu Kecil, Pulau		Pulau	02°30'30.44" S 133°39'26.16" T	Teluk Bintuni, Papua Barat	3013-134
Ana Duasa, Nusa		Pulau	10°54'45.00" S 123°01'19.99" T	Rote Ndao, Nusa Tenggara Timur	2305-111
Ana Esasa, Nusa		Pulau	10°54'28.00" S 123°01'13.00" T	Rote Ndao, Nusa Tenggara Timur	2305-111
Ana, Pulau		Pulau	10°28'24.97" S 123°24'42.14" T	Rote Ndao, Nusa Tenggara Timur	2305-422
Anabatongo, Pulau		Pulau	00°21'19.68" S 121°50'39.99" T	Tojo Una Una, Sulawesi Tengah	2215-423
Anahodi, Pulau		Pulau	09°41'49.16" S 119°03'22.34" T	Sumba Barat, Nusa Tenggara Timur	2006-231
Anai, Pulau		Pulau	02°24'09.16" S 140°13'57.95" T	Jayapura, Papua	3413-512
Anak Akat, Pulau		Pulau	00°02'42.03" U 104°43'54.83" T	Lingga, Kepulauan Riau	1016-312
Anak Bakong, Pulau		Pulau	00°06'17.00" U 104°27'40.04" T	Lingga, Kepulauan Riau	1016-222
Anak Bayan Duak, Pulau		Pulau	02°55'25.95" S 107°26'00.94" T	Belitung, Kepulauan Bangka Belitung	1213-222
Anak Bocong, Pulau		Pulau	00°22'52.04" U 104°28'34.78" T	Lingga, Kepulauan Riau	1016-244
Anak Cape, Pulau		Pulau	00°26'19.00" U 104°25'16.00" T	Lingga, Kepulauan Riau	1016-244
Anak Dangkan, Pulau	Pulau Dangkan Kecil	Pulau	00°58'05.90" U 103°42'23.80" T	Kota Batam, Kepulauan Riau	1016-434
Anak Ewok, Gili		Pulau	08°53'15.57" S 116°30'07.80" T	Lombok Timur, Nusa Tenggara Barat	1807-311

DAFTAR NAMA RUPABUMI

NAMA RUPABUMI	NAMA LAIN	UNSUR RUPABUMI	KOORDINAT	WILAYAH ADMINISTRASI	NOMOR LEMBAR PETA
Anak Gajah, Pulau		Pulau	00°02'37.00" U 104°30'54.00" T	Lingga, Kepulauan Riau	1016-311
Anak Gusong Bugis, Pulau		Pulau	02°46'11.41" S 107°36'12.66" T	Belitung, Kepulauan Bangka Belitung	1213-313
Anak Gusong Teritip, Pulau		Pulau	02°46'14.70" S 107°36'09.78" T	Belitung, Kepulauan Bangka Belitung	1213-313
Anak Kalimambang, Pulau		Pulau	02°46'41.07" S 107°32'16.03" T	Belitung, Kepulauan Bangka Belitung	1213-313
Anak Kapal, Pulau		Pulau	00°01'22.70" S 104°49'01.58" T	Lingga, Kepulauan Riau	1015-643
Anak Krakatau, Pulau		Pulau	06°05'52.51" S 105°25'34.91" T	Lampung Selatan, Lampung	1109-444
Anak Kulis, Pulau		Pulau	00°05'48.10" U 104°28'14.86" T	Lingga, Kepulauan Riau	1016-222
Anak Ladan, Pulau		Pulau	01°01'03.90" U 103°45'22.76" T	Kota Batam, Kepulauan Riau	1017-121
Anak Ladang, Pulau		Pulau	01°07'27.99" U 103°52'54.99" T	Kota Batam, Kepulauan Riau	1017-122
Anak Layang, Pulau		Pulau	01°08'03.65" U 103°50'57.82" T	Kota Batam, Kepulauan Riau	1017-123
Anak Lumba, Pulau		Pulau	01°02'54.39" U 103°52'54.09" T	Kota Batam, Kepulauan Riau	1017-122
Anak Makmak, Pulau		Pulau	01°08'19.98" S 131°12'26.70" T	Sorong, Papua Barat	2814-532
Anak Malangberdaun, Pulau		Pulau	01°14'23.05" U 104°33'43.82" T	Bintan, Kepulauan Riau	1017-313
Anak Malim, Pulau		Pulau	00°05'32.50" U 104°31'05.00" T	Lingga, Kepulauan Riau	1016-311
Anak Mandah, Pulau		Pulau	00°01'10.99" U 103°30'04.86" T	Indragiri Hilir, Riau	1016-111
Anak Mati, Pulau		Pulau	00°57'55.96" U 104°04'37.43" T	Kota Batam, Kepulauan Riau	1016-533
Anak Mati, Pulau		Pulau	00°43'27.19" U 104°11'30.56" T	Kota Batam, Kepulauan Riau	1016-514
Anak Mecan, Pulau		Pulau	01°07'13.00" U 103°49'58.00" T	Kota Batam, Kepulauan Riau	1017-121
Anak Melinik, Pulau		Pulau	00°44'10.36" U 104°11'11.51" T	Kota Batam, Kepulauan Riau	1016-514
Anak Melor, Pulau		Pulau	00°44'31.99" U 104°10'48.00" T	Kota Batam, Kepulauan Riau	1016-514
Anak Mongkol, Pulau		Pulau	01°05'12.90" U 103°49'08.40" T	Kota Batam, Kepulauan Riau	1017-121
Anak Naduk, Pulau		Pulau	02°58'19.85" S 107°25'39.95" T	Belitung, Kepulauan Bangka Belitung	1213-222
Anak Payungpayungan, Pulau		Pulau	04°22'45.48" S 115°50'03.51" T	Kotabaru, Kalimantan Selatan	1811-421
Anak Pecong, Pulau		Pulau	01°00'25.09" U 103°49'20.89" T	Kota Batam, Kepulauan Riau	1017-121

DAFTAR NAMA RUPABUMI

NAMA RUPABUMI	NAMA LAIN	UNSUR RUPABUMI	KOORDINAT	WILAYAH ADMINISTRASI	NOMOR LEMBAR PETA
Anak Pengel, Pulau		Pulau	00°16'05.30" U 104°25'49.73" T	Lingga, Kepulauan Riau	1016-242
Anak Pinang, Pulau		Pulau	00°10'31.21" U 098°48'40.62" T	Nias Selatan, Sumatera Utara	0616-323
Anak Pinang, Pulau		Pulau	01°06'00.54" U 103°52'19.51" T	Kota Batam, Kepulauan Riau	1017-121
Anak Pulau Manis, Pulau		Pulau	01°07'58.21" U 103°52'15.89" T	Kota Batam, Kepulauan Riau	1017-123
Anak Pulau Tanjung Panah, Pulau	Pulau Panah	Pulau	01°06'36.52" U 103°47'30.93" T	Kota Batam, Kepulauan Riau	1017-121
Anak Pulau Tedong, Pulau		Pulau	01°24'56.01" S 119°18'09.94" T	Pasangkayu, Sulawesi Barat	2014-521
Anak Pulau, Pulau		Pulau	00°58'23.00" U 103°48'24.00" T	Kota Batam, Kepulauan Riau	1016-443
Anak Rajagunung, Pulau		Pulau	03°03'16.70" S 122°30'04.91" T	Morowali, Sulawesi Tengah	2212-633
Anak Ru Duak, Pulau		Pulau	03°00'01.86" S 107°30'24.67" T	Belitung, Kepulauan Bangka Belitung	1212-633
Anak Ru Sikok, Pulau		Pulau	02°59'56.13" S 107°30'14.49" T	Belitung, Kepulauan Bangka Belitung	1213-311
Anak Ru Tige, Pulau		Pulau	03°00'05.77" S 107°30'28.68" T	Belitung, Kepulauan Bangka Belitung	1212-633
Anak Sambu, Pulau		Pulau	01°10'13.00" U 103°53'29.00" T	Kota Batam, Kepulauan Riau	1017-124
Anak Segayang, Pulau		Pulau	00°37'53.00" U 104°02'03.00" T	Kota Batam, Kepulauan Riau	1016-513
Anak Sosari, Pulau		Pulau	08°21'16.62" S 111°47'46.57" T	Tulungagung, Jawa Timur	1507-523
Anak Suwangi, Pulau		Pulau	03°26'19.00" S 116°02'11.00" T	Tanah Bumbu, Kalimantan Selatan	1812-511
Anak Tamengan, Pulau		Pulau	08°22'11.64" S 111°46'59.03" T	Tulungagung, Jawa Timur	1507-523
Anak Tapaigunung, Pulau		Pulau	00°46'14.00" U 104°26'44.99" T	Bintan, Kepulauan Riau	1016-542
Anak Tapaipasir, Pulau		Pulau	00°46'21.90" U 104°26'10.39" T	Bintan, Kepulauan Riau	1016-542
Anak Telukdalam, Pulau		Pulau	01°02'45.49" U 103°53'16.40" T	Kota Batam, Kepulauan Riau	1017-122
Anak Temeak, Gili		Pulau	08°51'29.68" S 116°34'16.89" T	Lombok Timur, Nusa Tenggara Barat	1807-313
Anak, Pulau		Pulau	03°06'41.00" U 105°41'04.00" T	Kepulauan Anambas, Kepulauan Riau	1119-212
Anak, Pulau		Pulau	02°57'01.53" S 107°31'09.98" T	Belitung, Kepulauan Bangka Belitung	1213-311
Anakaik, Pulau		Pulau	02°57'47.99" S 106°40'21.00" T	Bangka Selatan, Kepulauan Bangka Belitung	1213-112
Anakan Barat, Pulau		Pulau	08°29'58.02" S 113°36'57.74" T	Jember, Jawa Timur	1607-611

DAFTAR NAMA RUPABUMI

NAMA RUPABUMI	NAMA LAIN	UNSUR RUPABUMI	KOORDINAT	WILAYAH ADMINISTRASI	NOMOR LEMBAR PETA
Anakan Timur, Pulau		Pulau	08°29'57.81" S 113°36'58.42" T	Jember, Jawa Timur	1607-611
Anakan, Pulau		Pulau	08°21'56.84" S 111°47'10.75" T	Tulungagung, Jawa Timur	1507-523
Anakan, Pulau		Pulau	08°29'59.66" S 113°39'43.18" T	Jember, Jawa Timur	1607-612
Anakanjan, Gili		Pulau	08°55'14.99" S 116°19'44.00" T	Lombok Tengah, Nusa Tenggara Barat	1807-221
Anakaur, Pulau		Pulau	00°33'20.00" U 106°58'36.99" T	Bintan, Kepulauan Riau	1216-422
Anakbarakan, Pulau		Pulau	06°30'43.99" S 134°46'28.99" T	Kepulauan Aru, Maluku	3009-343
Anakbuluh, Pulau		Pulau	00°08'08.99" S 104°55'37.74" T	Lingga, Kepulauan Riau	1015-642
Anakburung Maruktua, Pulau		Pulau	00°35'06.00" S 104°19'19.23" T	Lingga, Kepulauan Riau	1015-243
Anakcigar, Pulau		Pulau	08°21'16.39" S 111°37'38.37" T	Trenggalek, Jawa Timur	1507-514
Anakewok, Gili		Pulau	08°52'54.99" S 116°08'49.99" T	Lombok Tengah, Nusa Tenggara Barat	1807-212
Anakewok, Gili		Pulau	08°57'08.79" S 116°22'03.46" T	Lombok Tengah, Nusa Tenggara Barat	1807-221
Anakewok, Gili		Pulau	08°52'48.84" S 116°05'49.14" T	Lombok Barat, Nusa Tenggara Barat	1807-211
Anakila, Pulau		Pulau	00°00'48.88" S 104°41'10.39" T	Lingga, Kepulauan Riau	1015-634
Anakjambat, Pulau		Pulau	01°10'13.69" S 105°19'00.99" T	Indonesia	1114-441
Anakkabai, Pulau		Pulau	06°19'57.98" S 134°17'57.45" T	Kepulauan Aru, Maluku	3009-523
Anakkeleang Barat, Pulau		Pulau	01°48'28.00" S 105°48'45.00" T	Bangka, Kepulauan Bangka Belitung	1114-223
Anakkeleang Timur, Pulau		Pulau	01°48'31.00" S 105°49'07.00" T	Bangka, Kepulauan Bangka Belitung	1114-223
Anakkembung, Pulau		Pulau	01°07'11.42" S 105°14'06.00" T	Indonesia	1114-434
Anakkenipan, Pulau		Pulau	00°54'58.00" U 103°20'30.00" T	Karimun, Kepulauan Riau	0916-643
Anakkenipanbatu, Pulau		Pulau	00°55'10.24" U 103°20'37.55" T	Karimun, Kepulauan Riau	0916-643
Anakkundurlaut, Pulau		Pulau	00°48'13.40" U 103°19'53.08" T	Karimun, Kepulauan Riau	0916-641
Anaklanggu, Pulau		Pulau	00°01'07.53" U 104°47'09.80" T	Lingga, Kepulauan Riau	1016-321
Anaklemas, Pulau		Pulau	00°52'27.00" U 103°47'51.00" T	Karimun, Kepulauan Riau	1016-441
Anakmangan Barat, Pulau		Pulau	05°47'44.26" S 134°46'04.00" T	Kepulauan Aru, Maluku	3010-323

DAFTAR NAMA RUPABUMI

NAMA RUPABUMI	NAMA LAIN	UNSUR RUPABUMI	KOORDINAT	WILAYAH ADMINISTRASI	NOMOR LEMBAR PETA
Anakmangan Selatan, Pulau		Pulau	05°47'59.17" S 134°46'29.74" T	Kepulauan Aru, Maluku	3010-323
Anakmangan Tengah, Pulau		Pulau	05°47'47.00" S 134°46'07.00" T	Kepulauan Aru, Maluku	3010-323
Anakmerodong, Pulau		Pulau	00°24'18.72" U 104°26'14.38" T	Lingga, Kepulauan Riau	1016-244
Anaknangka, Pulau		Pulau	00°54'54.12" U 103°21'16.18" T	Karimun, Kepulauan Riau	0916-643
Anakpompong, Pulau		Pulau	00°15'11.12" U 104°19'28.70" T	Lingga, Kepulauan Riau	1016-241
Anakpulau, Pulau		Pulau	00°19'23.37" S 104°58'59.36" T	Lingga, Kepulauan Riau	1015-624
Anakpulau, Pulau		Pulau	00°07'47.10" U 104°29'01.00" T	Lingga, Kepulauan Riau	1016-224
Anakrukaubesar, Pulau		Pulau	00°32'17.06" U 103°46'42.41" T	Karimun, Kepulauan Riau	1016-421
Anaksaoma, Pulau		Pulau	00°46'16.00" U 103°50'53.00" T	Karimun, Kepulauan Riau	1016-441
Anaksigal Besar, Pulau		Pulau	00°33'33.00" U 103°39'23.00" T	Karimun, Kepulauan Riau	1016-412
Anaksigal Kecil, Pulau		Pulau	00°33'24.00" U 103°39'28.00" T	Karimun, Kepulauan Riau	1016-412
Anaktiga, Pulau		Pulau	01°45'15.17" S 106°05'36.16" T	Bangka, Kepulauan Bangka Belitung	1114-313
Anaktikus, Pulau		Pulau	00°42'09.00" S 104°29'54.78" T	Lingga, Kepulauan Riau	1015-242
Anaktujuh Barat, Pulau		Pulau	05°35'03.00" S 134°37'38.13" T	Kepulauan Aru, Maluku	3010-334
Anaktujuh Tengah, Pulau		Pulau	05°35'06.37" S 134°37'48.36" T	Kepulauan Aru, Maluku	3010-334
Anaktujuh Timur, Pulau		Pulau	05°34'59.99" S 134°37'50.05" T	Kepulauan Aru, Maluku	3010-334
Anameha, Pulau		Pulau	09°41'53.80" S 119°03'29.58" T	Sumba Barat, Nusa Tenggara Timur	2006-231
Anan, Pulau		Pulau	05°44'02.00" S 132°45'40.00" T	Maluku Tenggara, Maluku	2910-241
Ananiwa Baba, Pulau		Pulau	02°00'42.45" S 134°09'20.16" T	Teluk Wondama, Papua Barat	3013-534
Ananiwa Katu, Pulau		Pulau	02°00'46.79" S 134°09'18.96" T	Teluk Wondama, Papua Barat	3013-534
Anano Arumba Assa, Pulau		Pulau	05°17'31.88" S 124°17'59.30" T	Wakatobi, Sulawesi Tenggara	2310-623
Anano Arumba Dua, Pulau		Pulau	05°17'53.66" S 124°17'45.34" T	Wakatobi, Sulawesi Tenggara	2310-623
Anano Arumba Paa, Pulau		Pulau	05°17'55.11" S 124°17'48.28" T	Wakatobi, Sulawesi Tenggara	2310-623
Anano Arumba Tolu, Pulau		Pulau	05°17'55.06" S 124°17'47.22" T	Wakatobi, Sulawesi Tenggara	2310-623

DAFTAR NAMA RUPABUMI

NAMA RUPABUMI	NAMA LAIN	UNSUR RUPABUMI	KOORDINAT	WILAYAH ADMINISTRASI	NOMOR LEMBAR PETA
Anano, Pulau		Pulau	05°17'42.27" S 124°17'48.74" T	Wakatobi, Sulawesi Tenggara	2310-623
Anasuramo Barat, Pulau		Pulau	02°40'49.82" S 132°30'26.98" T	Fak Fak, Papua Barat	2913-231
Anasuramo Timur, Pulau		Pulau	02°40'49.07" S 132°30'32.25" T	Fak Fak, Papua Barat	2913-231
Anawa, Nus		Pulau	03°59'54.03" S 134°22'39.67" T	Kaimana, Papua Barat	3012-222
Anawa, Nus		Pulau	03°54'33.94" S 134°06'44.57" T	Kaimana, Papua Barat	3012-211
Ance, Pulau		Pulau	03°29'09.88" S 122°27'45.76" T	Konawe Utara, Sulawesi Tenggara	2212-522
Andaman, Laut		Laut	07°58'15.99" U 095°47'30.85" T	Indonesia	0423-643
Andarnusa, Pulau		Pulau	02°38'27.74" S 132°30'59.15" T	Fak Fak, Papua Barat	2913-231
Andau Ebai, Pulau		Pulau	00°41'27.28" S 130°14'24.99" T	Raja Ampat, Papua Barat	2715-332
Andau Mgun, Pulau		Pulau	00°40'24.12" S 130°15'10.30" T	Raja Ampat, Papua Barat	2715-341
Andera Nenem, Pulau		Pulau	02°38'46.91" S 132°30'42.40" T	Fak Fak, Papua Barat	2913-231
Anderamomo Besar, Pulau		Pulau	02°38'41.52" S 132°30'51.09" T	Fak Fak, Papua Barat	2913-231
Anderamomo, Pulau		Pulau	02°38'33.14" S 132°30'50.49" T	Fak Fak, Papua Barat	2913-231
Anderas Kubar, Pulau		Pulau	02°44'38.09" U 117°07'17.20" T	Bulungan, Kalimantan Utara	1918-413
Anderawa, Pulau		Pulau	02°47'06.92" S 132°42'13.37" T	Fak Fak, Papua Barat	2913-214
Andongabu, Pulau		Pulau	02°13'48.00" U 118°38'19.00" T	Berau, Kalimantan Timur	2018-114
Anduhian, Pulau		Pulau	00°53'09.94" S 123°04'29.86" T	Banggai, Sulawesi Tengah	2315-111
Andura, Nus		Pulau	04°01'18.85" S 134°22'37.26" T	Kaimana, Papua Barat	3011-544
Andura, Nus		Pulau	04°00'03.40" S 134°10'33.98" T	Kaimana, Papua Barat	3011-534
Anempodi Besar, Pulau		Pulau	00°21'02.00" S 121°50'01.00" T	Tojo Una Una, Sulawesi Tengah	2215-423
Anempodi Kecil, Pulau		Pulau	00°20'56.76" S 121°50'15.36" T	Tojo Una Una, Sulawesi Tengah	2215-423
Anendalai, Pulau		Pulau	05°47'36.12" S 134°46'49.99" T	Kepulauan Aru, Maluku	3010-323
Anfonawahia, Pulau		Pulau	05°34'08.00" S 134°39'02.99" T	Kepulauan Aru, Maluku	3010-334
Angga, Nus		Pulau	03°46'11.11" S 134°09'05.67" T	Kaimana, Papua Barat	3012-214

DAFTAR NAMA RUPABUMI

NAMA RUPABUMI	NAMA LAIN	UNSUR RUPABUMI	KOORDINAT	WILAYAH ADMINISTRASI	NOMOR LEMBAR PETA
Anggadisiri, Pulau		Pulau	01°57'03.53" S 134°10'08.35" T	Teluk Wondama, Papua Barat	3014-212
Anggaf Genan, Yef		Pulau	00°09'45.06" U 130°02'19.75" T	Raja Ampat, Papua Barat	2716-313
Anggaf Genan, Yef		Pulau	00°10'06.79" U 130°02'15.84" T	Raja Ampat, Papua Barat	2716-313
Anggaf, Yef		Pulau	00°09'55.04" U 130°02'18.96" T	Raja Ampat, Papua Barat	2716-313
Anggaras, Nus		Pulau	02°01'56.47" S 134°07'33.41" T	Teluk Wondama, Papua Barat	3013-534
Anggombaleo Matlolo, Pulau		Pulau	00°13'00.64" S 130°17'19.34" T	Raja Ampat, Papua Barat	2715-641
Anggombaleo Pat, Pulau		Pulau	00°12'59.09" S 130°17'16.46" T	Raja Ampat, Papua Barat	2715-641
Anggombaleo Sawi, Pulau		Pulau	00°13'01.91" S 130°17'45.43" T	Raja Ampat, Papua Barat	2715-641
Anggopi, Pulau		Pulau	00°40'26.78" S 135°22'58.89" T	Supiori, Papua	3115-142
Anggrameos, Pulau		Pulau	02°42'15.00" S 134°49'59.99" T	Nabire, Papua	3013-341
Anggrek, Meos		Pulau	00°26'22.47" S 130°29'23.96" T	Raja Ampat, Papua Barat	2715-622
Angguk Pauno, Pulau		Pulau	01°59'39.77" S 123°29'18.53" T	Banggai Laut, Sulawesi Tengah	2314-122
Angguk, Pulau		Pulau	02°03'41.00" S 123°35'37.00" T	Banggai Kepulauan, Sulawesi Tengah	2313-533
Angkayo, Pulau		Pulau	00°16'55.99" S 122°00'47.99" T	Tojo Una Una, Sulawesi Tengah	2215-513
Angke, Pulau		Pulau	00°12'47.03" S 122°11'28.94" T	Tojo Una Una, Sulawesi Tengah	2215-532
Angkele, Pulau		Pulau	00°26'01.58" S 121°47'49.91" T	Tojo Una Una, Sulawesi Tengah	2215-421
Angkrang, Pulau		Pulau	08°24'08.78" S 112°29'38.46" T	Malang, Jawa Timur	1507-622
Angkut, Pulau		Pulau	00°50'30.00" U 104°37'05.99" T	Bintan, Kepulauan Riau	1016-631
Angwarmase, Pulau		Pulau	08°01'57.23" S 131°05'38.18" T	Kepulauan Tanimbar, Maluku	2807-533
Anis, Pulau		Pulau	00°20'53.99" S 121°52'35.00" T	Tojo Una Una, Sulawesi Tengah	2215-424
Anjing, Pulau		Pulau	04°54'45.07" S 136°52'55.27" T	Mimika, Papua	3211-122
Anjing, Pulau		Pulau	00°40'59.73" U 103°43'44.87" T	Karimun, Kepulauan Riau	1016-414
Anjing, Pulau		Pulau	00°18'14.59" U 127°52'28.59" T	Halmahera Tengah, Maluku Utara	2616-141
Anoglipu, Pulau		Pulau	01°18'36.29" U 121°26'21.84" T	Buol, Sulawesi Tengah	2117-342

DAFTAR NAMA RUPABUMI

NAMA RUPABUMI	NAMA LAIN	UNSUR RUPABUMI	KOORDINAT	WILAYAH ADMINISTRASI	NOMOR LEMBAR PETA
Ansana Besar, Pulau		Pulau	00°24'13.78" S 130°37'58.89" T	Raja Ampat, Papua Barat	2815-412
Ansana Kecil, Pulau		Pulau	00°24'13.14" S 130°37'58.60" T	Raja Ampat, Papua Barat	2815-412
Anse, Pulau		Pulau	00°30'22.27" S 121°44'04.83" T	Tojo Una Una, Sulawesi Tengah	2215-134
Ansiamur, Nus		Pulau	03°49'27.17" S 134°11'00.66" T	Kaimana, Papua Barat	3012-214
Anso, Pulau		Pulau	00°38'00.91" S 100°05'56.43" T	Kota Pariaman, Sumatera Barat	0715-331
Ansus, Pulau		Pulau	01°45'56.00" S 135°46'45.00" T	Kepulauan Yapen, Papua	3114-223
Antal, Pulau		Pulau	03°07'46.78" U 117°24'03.66" T	Bulungan, Kalimantan Utara	1919-124
Antan, Pulau		Pulau	00°29'59.79" S 121°44'22.78" T	Tojo Una Una, Sulawesi Tengah	2215-412
Antara Kecil, Pulau		Pulau	00°20'24.23" S 121°52'59.77" T	Tojo Una Una, Sulawesi Tengah	2215-424
Antara, Pulau		Pulau	00°20'26.09" S 121°53'01.50" T	Tojo Una Una, Sulawesi Tengah	2215-424
Antasan, Pulau		Pulau	03°23'05.65" S 114°29'33.05" T	Barito Kuala, Kalimantan Selatan	1712-422
Antik, Pulau		Pulau	02°29'32.54" S 108°32'46.98" T	Belitung Timur, Kepulauan Bangka Belitung	1313-511
Antu, Pulau		Pulau	03°35'30.00" U 108°03'18.00" T	Natuna, Kepulauan Riau	1319-411
Antu, Pulau		Pulau	00°41'47.00" U 103°33'56.00" T	Karimun, Kepulauan Riau	1016-413
Antu, Pulau		Pulau	00°54'48.92" U 104°40'15.40" T	Bintan, Kepulauan Riau	1016-634
Antulah, Togong		Pulau	01°53'44.99" S 123°41'26.00" T	Banggai Kepulauan, Sulawesi Tengah	2314-212
Anuf, Pulau		Pulau	02°40'17.77" S 132°30'42.07" T	Fak Fak, Papua Barat	2913-231
Anuling, Pulau		Pulau	00°57'30.15" U 123°11'06.40" T	Bolaang Mongondow Utara, Sulawesi Utara	2316-434
Anus, Pulau		Pulau	02°07'54.99" S 139°30'42.00" T	Sarmi, Papua	3413-431
Anyamdi Beba, Pulau		Pulau	00°49'36.99" S 135°29'39.99" T	Supiori, Papua	3115-124
Anyamdi Kasun, Pulau		Pulau	00°49'36.63" S 135°29'48.59" T	Supiori, Papua	3115-124
Anyar Hilir, Pulau		Pulau	03°09'30.65" S 114°34'24.91" T	Barito Kuala, Kalimantan Selatan	1712-531
Anyar Hilir, Pulau		Pulau	03°30'00.71" S 114°28'34.02" T	Barito Kuala, Kalimantan Selatan	1712-144
Anyaru, Pulau		Pulau	02°42'00.08" S 132°35'50.55" T	Fak Fak, Papua Barat	2913-231

DAFTAR NAMA RUPABUMI

NAMA RUPABUMI	NAMA LAIN	UNSUR RUPABUMI	KOORDINAT	WILAYAH ADMINISTRASI	NOMOR LEMBAR PETA
Anyuranyur, Pulau		Pulau	00°53'12.99" U 127°39'59.00" T	Halmahera Barat, Maluku Utara	2616-434
Apaidod Atsa, Yef		Pulau	00°14'12.46" S 130°43'16.70" T	Raja Ampat, Papua Barat	2815-432
Apal Dua, Pulau		Pulau	01°29'54.91" S 123°14'57.52" T	Banggai Kepulauan, Sulawesi Tengah	2314-412
Apal Empat, Pulau		Pulau	01°30'07.65" S 123°15'07.60" T	Banggai Kepulauan, Sulawesi Tengah	2314-143
Apal Satu, Pulau		Pulau	01°29'53.00" S 123°14'58.99" T	Banggai Kepulauan, Sulawesi Tengah	2314-412
Apal Tiga, Pulau		Pulau	01°29'54.54" S 123°15'03.98" T	Banggai Kepulauan, Sulawesi Tengah	2314-421
Apanderap, Pulau		Pulau	01°41'28.96" S 135°35'27.37" T	Kepulauan Yapen, Papua	3114-231
Apas Payau, Pulau		Pulau	03°22'39.59" U 117°28'33.79" T	Bulungan, Kalimantan Utara	1919-144
Apastual, Pulau		Pulau	03°53'53.78" U 117°38'53.71" T	Nunukan, Kalimantan Utara	1919-534
Apat Nsayo, Yef		Pulau	00°07'44.55" U 130°05'44.09" T	Raja Ampat, Papua Barat	2716-313
Apatlei, Pulau		Pulau	00°18'59.33" S 130°38'26.05" T	Raja Ampat, Papua Barat	2815-414
Apatlo Lol, Pulau		Pulau	00°24'51.73" S 130°34'08.84" T	Raja Ampat, Papua Barat	2815-411
Apatlo, Yef		Pulau	00°24'52.47" S 130°33'59.38" T	Raja Ampat, Papua Barat	2815-411
Apatlopalolon, Yef		Pulau	00°24'52.85" S 130°34'06.14" T	Raja Ampat, Papua Barat	2815-411
Apatsol, Yef		Pulau	00°04'56.51" S 130°27'31.02" T	Raja Ampat, Papua Barat	2715-644
Apatsol, Yef		Pulau	00°07'42.84" U 130°05'39.23" T	Raja Ampat, Papua Barat	2716-313
Apayet Les, Pulau		Pulau	00°11'10.80" S 130°26'21.85" T	Raja Ampat, Papua Barat	2715-642
Apeng Binuni, Pulau		Pulau	02°06'01.66" U 125°20'34.32" T	Sulawesi Utara	2418-221
Apeng Dalai, Pulau		Pulau	02°07'22.20" U 125°22'21.48" T	Sulawesi Utara	2418-221
Apeno, Yef		Pulau	00°07'55.21" U 130°05'37.90" T	Raja Ampat, Papua Barat	2716-313
Apit Kecil, Pulau		Pulau	08°29'56.68" S 113°37'00.63" T	Jember, Jawa Timur	1607-611
Apitan, Pulau		Pulau	00°49'02.14" S 123°27'03.56" T	Banggai, Sulawesi Tengah	2315-124
Apiyaso, Pulau		Pulau	02°25'54.98" S 140°29'17.36" T	Jayapura, Papua	3413-522
Apong Sembilan, Pulau		Pulau	00°43'01.65" S 109°30'30.28" T	Kubu Raya, Kalimantan Barat	1415-131

DAFTAR NAMA RUPABUMI

NAMA RUPABUMI	NAMA LAIN	UNSUR RUPABUMI	KOORDINAT	WILAYAH ADMINISTRASI	NOMOR LEMBAR PETA
Apop Uray, Pulau		Pulau	00°34'55.23" U 131°08'51.96" T	Raja Ampat, Papua Barat	2816-512
Apop, Pulau		Pulau	00°35'42.91" U 131°08'54.10" T	Raja Ampat, Papua Barat	2816-512
Appyolop Atem, Yef		Pulau	00°03'13.19" S 130°29'53.08" T	Raja Ampat, Papua Barat	2715-644
Appyolop Lu, Yef		Pulau	00°03'19.45" S 130°29'54.71" T	Raja Ampat, Papua Barat	2715-644
Appyolop Tul, Yef		Pulau	00°03'18.78" S 130°29'53.85" T	Raja Ampat, Papua Barat	2715-644
Apsipi, Pulau		Pulau	00°04'12.42" S 130°22'00.46" T	Raja Ampat, Papua Barat	2715-643
Apunans, Nus		Pulau	04°07'12.11" S 132°58'27.54" T	Kaimana, Papua Barat	2911-544
Apupi, Pulau		Pulau	01°53'41.53" S 136°21'57.82" T	Kepulauan Yapen, Papua	3114-321
Apusan, Pulau		Pulau	08°25'04.04" S 112°44'20.55" T	Malang, Jawa Timur	1607-412
Ara, Pulau		Pulau	01°04'53.81" U 103°50'04.07" T	Kota Batam, Kepulauan Riau	1017-121
Ara, Pulau		Pulau	03°00'07.42" S 110°17'49.15" T	Ketapang, Kalimantan Barat	1412-543
Ara, Pulau		Pulau	00°42'19.68" U 103°22'00.00" T	Karimun, Kepulauan Riau	0916-623
Ara'A, Pulau		Pulau	03°56'50.97" S 134°21'33.28" T	Kaimana, Papua Barat	3012-221
Araan, Pulau		Pulau	06°29'09.56" S 115°44'59.44" T	Sumenep, Jawa Timur	1809-412
Arafulu, Pulau		Pulau	02°54'11.00" U 095°45'25.99" T	Simeulue, Aceh	0418-643
Arafura, Laut		Laut	12°11'16.45" S 139°12'59.61" T	Indonesia	3303-632
Aramaram, Pulau		Pulau	02°38'56.18" U 096°09'10.39" T	Simeulue, Aceh	0518-414
Arambutnus, Pulau		Pulau	03°52'21.44" S 133°55'53.77" T	Kaimana, Papua Barat	3012-124
Aran Kot, Pulau		Pulau	05°48'25.57" S 132°54'20.02" T	Maluku Tenggara, Maluku	2910-224
Aran Laai, Pulau		Pulau	05°48'19.74" S 132°54'16.20" T	Maluku Tenggara, Maluku	2910-224
Arang, Pulau		Pulau	00°14'49.71" U 104°27'06.51" T	Lingga, Kepulauan Riau	1016-224
Arang, Pulau		Pulau	00°32'12.00" U 103°34'16.00" T	Karimun, Kepulauan Riau	1016-411
Arar Kecil Selatan, Pulau		Pulau	01°00'38.45" S 131°15'09.44" T	Sorong, Papua Barat	2814-543
Arar Kecil Utara, Pulau		Pulau	01°00'32.24" S 131°15'12.92" T	Sorong, Papua Barat	2814-543

DAFTAR NAMA RUPABUMI

NAMA RUPABUMI	NAMA LAIN	UNSUR RUPABUMI	KOORDINAT	WILAYAH ADMINISTRASI	NOMOR LEMBAR PETA
Arar, Pulau		Pulau	01°00'18.17" S 131°14'57.94" T	Sorong, Papua Barat	2814-534
Ararasa, Pulau		Pulau	03°51'50.54" S 134°00'46.43" T	Kaimana, Papua Barat	3012-213
Ararkula, Pulau		Pulau	05°35'08.66" S 134°47'00.15" T	Kepulauan Aru, Maluku	3010-343
Arawa, Pulau		Pulau	01°46'46.20" S 129°39'32.31" T	Raja Ampat, Papua Barat	2714-214
Arber Munday, Pulau		Pulau	00°22'38.37" U 131°02'12.23" T	Raja Ampat, Papua Barat	2816-233
Arber Munday, Pulau		Pulau	00°22'39.79" U 131°02'11.71" T	Raja Ampat, Papua Barat	2816-233
Ardirkansai, Pulau		Pulau	00°37'26.82" U 131°07'07.49" T	Raja Ampat, Papua Barat	2816-511
Arebalangket Palay, Pulau		Pulau	00°12'05.50" S 130°14'16.62" T	Raja Ampat, Papua Barat	2715-632
Arebalangket Pat, Pulau		Pulau	00°12'07.90" S 130°14'14.55" T	Raja Ampat, Papua Barat	2715-632
Arebalangket Sawi, Pulau		Pulau	00°12'10.39" S 130°14'48.58" T	Raja Ampat, Papua Barat	2715-632
Arefi Brawek, Pulau		Pulau	00°47'29.11" S 130°42'02.66" T	Raja Ampat, Papua Barat	2815-114
Arefi, Pulau		Pulau	00°47'22.21" S 130°42'26.83" T	Raja Ampat, Papua Barat	2815-114
Arempeley Genan, Pulau		Pulau	00°09'57.79" U 130°02'53.61" T	Raja Ampat, Papua Barat	2716-313
Arempeley, Yef		Pulau	00°10'01.02" U 130°02'55.86" T	Raja Ampat, Papua Barat	2716-313
Areng, Gili		Pulau	08°50'28.00" S 116°28'00.99" T	Lombok Timur, Nusa Tenggara Barat	1807-224
Arengkambing, Pulau		Pulau	01°46'07.32" U 125°10'33.36" T	Minahasa Utara, Sulawesi Utara	2417-532
Arer, Pulau		Pulau	02°19'27.00" S 140°08'21.00" T	Jayapura, Papua	3413-514
Arfane, Pulau		Pulau	05°55'10.92" S 134°43'29.42" T	Kepulauan Aru, Maluku	3010-312
Arfui, Pulau		Pulau	00°50'02.05" S 135°29'42.97" T	Supiori, Papua	3115-124
Ariaai, Pulau		Pulau	02°41'32.09" S 132°27'58.67" T	Fak Fak, Papua Barat	2913-142
Ariai, Pulau		Pulau	01°53'21.89" S 134°08'36.93" T	Teluk Wondama, Papua Barat	3014-212
Arienusnuse, Pulau		Pulau	02°41'27.17" S 132°27'51.11" T	Fak Fak, Papua Barat	2913-142
Arif Selatan, Pulau		Pulau	01°52'20.28" S 136°20'10.86" T	Kepulauan Yapen, Papua	3114-323
Arif Tengah, Pulau		Pulau	01°52'14.99" S 136°20'04.99" T	Kepulauan Yapen, Papua	3114-323

DAFTAR NAMA RUPABUMI

NAMA RUPABUMI	NAMA LAIN	UNSUR RUPABUMI	KOORDINAT	WILAYAH ADMINISTRASI	NOMOR LEMBAR PETA
Arif Timur, Pulau		Pulau	01°52'07.00" S 136°20'18.62" T	Kepulauan Yapen, Papua	3114-323
Arif Utara, Pulau		Pulau	01°52'06.28" S 136°20'13.10" T	Kepulauan Yapen, Papua	3114-323
Arif, Pulau		Pulau	01°52'21.00" S 136°20'03.99" T	Kepulauan Yapen, Papua	3114-323
Arimi, Pulau		Pulau	01°00'13.01" S 134°58'31.46" T	Biak Numfor, Papua	3014-644
Arkalemana, Pulau		Pulau	00°21'16.40" S 130°34'37.47" T	Raja Ampat, Papua Barat	2815-413
Arkatpin Peley, Pulau		Pulau	00°20'47.22" S 130°34'58.46" T	Raja Ampat, Papua Barat	2815-413
Arkatpin, Pulau		Pulau	00°20'51.73" S 130°34'52.42" T	Raja Ampat, Papua Barat	2815-413
Arlen, Pulau		Pulau	05°55'06.82" S 134°43'34.71" T	Kepulauan Aru, Maluku	3010-312
Armo, Pulau		Pulau	01°41'03.28" S 138°47'54.28" T	Sarmi, Papua	3314-241
Aroagul, Pulau		Pulau	06°35'59.84" S 134°46'01.35" T	Kepulauan Aru, Maluku	3009-343
Arobi, Pulau		Pulau	04°03'28.82" S 133°21'20.95" T	Kaimana, Papua Barat	2911-643
Aroblemjuang, Pulau		Pulau	03°31'02.90" S 132°53'44.91" T	Fak Fak, Papua Barat	2912-244
Aroimanggo, Pulau		Pulau	03°56'17.28" S 134°03'49.52" T	Kaimana, Papua Barat	3012-211
Aroi Dua, Nus		Pulau	04°01'21.96" S 134°22'28.75" T	Kaimana, Papua Barat	3011-543
Aroi Satu, Nus		Pulau	04°01'21.61" S 134°22'29.71" T	Kaimana, Papua Barat	3011-543
Aroret Bonday, Meos		Pulau	00°30'58.53" S 130°34'59.17" T	Raja Ampat, Papua Barat	2815-133
Aroret Fandu, Meos		Pulau	00°30'59.74" S 130°35'00.83" T	Raja Ampat, Papua Barat	2815-133
Aroret Munde, Meos		Pulau	00°31'02.30" S 130°35'02.86" T	Raja Ampat, Papua Barat	2815-133
Arowesi, Pulau		Pulau	01°46'45.00" S 135°46'23.99" T	Kepulauan Yapen, Papua	3114-223
Aroya, Pulau		Pulau	01°41'05.62" S 135°30'11.79" T	Kepulauan Yapen, Papua	3114-231
Arpos, Pulau		Pulau	00°52'30.44" S 135°37'42.16" T	Supiori, Papua	3115-212
Arsinai, Pulau		Pulau	06°24'24.00" S 134°25'10.99" T	Kepulauan Aru, Maluku	3009-522
Artuljabin, Pulau		Pulau	06°35'56.43" S 134°46'08.48" T	Kepulauan Aru, Maluku	3009-343
Aru, Cekungan		Cekungan	05°37'19.50" S 133°41'15.78" T	Maluku	3010-134

DAFTAR NAMA RUPABUMI

NAMA RUPABUMI	NAMA LAIN	UNSUR RUPABUMI	KOORDINAT	WILAYAH ADMINISTRASI	NOMOR LEMBAR PETA
Aru, Laut		Laut	06°36'55.59" S 135°55'24.15" T	Indonesia	3109-244
Aru, Pulau	Pulau Perak	Pulau	02°29'57.31" U 096°22'26.38" T	Simeulue, Aceh	0518-143
Aru, Pulau		Pulau	00°19'21.46" S 127°07'58.46" T	Halmahera Selatan, Maluku Utara	2515-614
Aru, Pulau		Pulau	00°05'29.91" S 127°25'04.87" T	Halmahera Selatan, Maluku Utara	2515-644
Aruang Nepo, Pulau		Pulau	03°28'05.76" S 119°12'34.60" T	Polewali Mandar, Sulawesi Barat	2012-512
Arung Buku, Pulau		Pulau	03°28'23.23" S 119°13'09.28" T	Polewali Mandar, Sulawesi Barat	2012-512
Arurempi, Pulau		Pulau	01°29'04.99" S 135°21'06.99" T	Kepulauan Yapen, Papua	3114-421
Aruri, Pulau		Pulau	00°53'11.00" S 135°26'43.00" T	Supiori, Papua	3115-122
Aruri, Selat		Selat	00°53'37.68" S 135°12'13.90" T	Papua	3115-112
Arus Kencang, Pulau		Pulau	01°06'58.00" U 103°54'20.00" T	Kota Batam, Kepulauan Riau	1017-122
Arwaf Iboer, Meos		Pulau	00°28'07.90" S 130°35'31.49" T	Raja Ampat, Papua Barat	2815-411
Arwaf, Meos		Pulau	00°26'40.09" S 130°29'25.00" T	Raja Ampat, Papua Barat	2715-622
Arwaf, Yef		Pulau	00°25'30.55" S 130°34'12.65" T	Raja Ampat, Papua Barat	2815-411
Arwai Beba, Pulau		Pulau	00°45'00.30" S 135°28'28.68" T	Supiori, Papua	3115-124
Arwai Bedar, Pulau		Pulau	00°45'00.92" S 135°28'23.66" T	Supiori, Papua	3115-124
Arwai Kasun, Pulau		Pulau	00°45'03.13" S 135°28'21.19" T	Supiori, Papua	3115-124
Arwai, Mios		Pulau	00°46'36.99" S 135°43'34.00" T	Supiori, Papua	3115-214
Aryai, Pulau		Pulau	00°13'37.99" S 130°23'13.64" T	Raja Ampat, Papua Barat	2715-642
Aryama, Pulau		Pulau	08°15'31.00" S 130°42'22.00" T	Kepulauan Tanimbar, Maluku	2807-414
Aryatu, Pulau		Pulau	07°14'19.20" S 131°42'45.29" T	Kepulauan Tanimbar, Maluku	2808-632
Aryop, Pulau		Pulau	00°21'06.26" S 130°57'39.74" T	Raja Ampat, Papua Barat	2815-424
Asafai, Nus		Pulau	03°58'31.28" S 134°09'42.03" T	Kaimana, Papua Barat	3012-212
Asah Besar, Pulau		Pulau	00°58'45.99" U 104°04'32.00" T	Kota Batam, Kepulauan Riau	1016-533
Asah Kecil, Pulau		Pulau	00°59'08.00" U 104°04'18.99" T	Kota Batam, Kepulauan Riau	1016-533

DAFTAR NAMA RUPABUMI

NAMA RUPABUMI	NAMA LAIN	UNSUR RUPABUMI	KOORDINAT	WILAYAH ADMINISTRASI	NOMOR LEMBAR PETA
Asahan, Gili		Pulau	08°44'18.01" S 115°53'12.04" T	Lombok Barat, Nusa Tenggara Barat	1807-142
Asakmatan Girif, Pulau		Pulau	02°37'44.96" S 132°26'19.02" T	Fak Fak, Papua Barat	2913-142
Asakmatan, Pulau		Pulau	02°37'48.06" S 132°26'23.10" T	Fak Fak, Papua Barat	2913-142
Asam, Pulau		Pulau	04°02'03.99" S 116°07'45.00" T	Kotabaru, Kalimantan Selatan	1811-534
Asam, Pulau		Pulau	01°05'12.99" U 103°49'26.00" T	Kota Batam, Kepulauan Riau	1017-121
Asam, Pulau	Pulau Assan	Pulau	01°07'28.80" U 103°18'13.18" T	Karimun, Kepulauan Riau	0917-321
Asam, Selat		Selat	00°51'56.67" U 103°26'55.45" T	Kepulauan Riau	0916-642
Asamamanuke, Pulau		Pulau	03°15'32.39" S 127°31'59.38" T	Seram Bagian Barat, Maluku	2612-413
Asanairiaran, Pulau		Pulau	01°57'18.29" S 134°08'11.72" T	Teluk Wondama, Papua Barat	3014-212
Asap Kecil, Pulau		Pulau	02°27'37.45" S 133°22'18.31" T	Teluk Bintuni, Papua Barat	2913-621
Asap, Pulau		Pulau	02°27'19.02" S 133°20'50.46" T	Teluk Bintuni, Papua Barat	2913-621
Asapan, Nusa		Pulau	03°15'53.06" S 132°45'46.64" T	Fak Fak, Papua Barat	2912-523
Asau, Pulau		Pulau	02°33'10.71" S 107°42'25.88" T	Belitung, Kepulauan Bangka Belitung	1213-334
Asau, Pulau		Pulau	01°33'30.88" S 105°32'33.75" T	Bangka Barat, Kepulauan Bangka Belitung	1114-233
Asem, Yef		Pulau	00°17'55.71" S 130°53'25.52" T	Raja Ampat, Papua Barat	2815-424
Asey, Pulau		Pulau	02°36'15.40" S 140°34'47.42" T	Jayapura, Papua	3413-333
Asiangi, Pulau		Pulau	00°29'25.79" U 122°20'54.43" T	Boalemo, Gorontalo	2216-243
Asilin, Yef		Pulau	00°17'14.30" S 130°53'17.81" T	Raja Ampat, Papua Barat	2815-424
Asmara, Pulau	Palattae	Pulau	05°33'49.58" S 120°11'11.50" T	Bulukumba, Sulawesi Selatan	2110-134
Asok, Pulau		Pulau	02°15'43.99" U 097°19'45.00" T	Aceh Singkil, Aceh	0518-341
Asornus, Pulau		Pulau	03°50'56.71" S 134°01'10.17" T	Kaimana, Papua Barat	3012-213
Asu, Pulau		Pulau	02°46'55.99" U 096°00'43.99" T	Simeulue, Aceh	0518-431
Asu, Pulau		Pulau	00°06'37.00" S 098°17'04.99" T	Nias Selatan, Sumatera Utara	0615-543
Asu, Pulau		Pulau	00°54'19.06" U 097°16'31.75" T	Nias Barat, Sumatera Utara	0516-643

DAFTAR NAMA RUPABUMI

NAMA RUPABUMI	NAMA LAIN	UNSUR RUPABUMI	KOORDINAT	WILAYAH ADMINISTRASI	NOMOR LEMBAR PETA
Asura Ateta, Pulau		Pulau	03°52'00.72" S 134°01'16.23" T	Kaimana, Papua Barat	3012-213
Asuraria, Pulau		Pulau	03°58'50.63" S 134°18'36.43" T	Kaimana, Papua Barat	3012-221
Asutubun, Pulau		Pulau	08°02'53.00" S 131°16'49.00" T	Kepulauan Tanimbar, Maluku	2807-543
Atamali, Pulau		Pulau	02°37'57.72" S 140°31'07.91" T	Jayapura, Papua	3413-331
Atanangan, Pulau		Pulau	05°55'35.94" S 134°38'04.97" T	Kepulauan Aru, Maluku	3010-312
Atanangan, Pulau		Pulau	05°57'06.99" S 134°39'45.03" T	Kepulauan Aru, Maluku	3010-312
Ataplulu, Pulau		Pulau	01°22'33.62" S 123°09'24.00" T	Banggai Kepulauan, Sulawesi Tengah	2314-412
Atei, Pulau		Pulau	02°35'05.73" S 099°57'52.45" T	Kepulauan Mentawai, Sumatera Barat	0713-244
Atelem, Pulau		Pulau	00°08'43.12" S 130°16'01.12" T	Raja Ampat, Papua Barat	2715-641
Atmatawat, Pulau		Pulau	02°43'40.55" S 132°38'28.98" T	Fak Fak, Papua Barat	2913-232
Atotpopin Barat, Pulau		Pulau	02°37'41.57" S 132°28'57.03" T	Fak Fak, Papua Barat	2913-142
Atotpopin Tengah, Pulau		Pulau	02°37'39.79" S 132°29'02.90" T	Fak Fak, Papua Barat	2913-142
Atotpopin Timur, Pulau		Pulau	02°37'43.27" S 132°29'09.78" T	Fak Fak, Papua Barat	2913-142
Atredao, Pulau		Pulau	01°15'58.69" S 129°44'14.10" T	Raja Ampat, Papua Barat	2714-514
Atukai, Pulau		Pulau	06°25'54.99" S 134°27'06.99" T	Kepulauan Aru, Maluku	3009-522
Atung, Pulau		Pulau	01°50'27.00" U 101°24'19.00" T	Bengkalis, Riau	0817-542
Au Ling Pato Lu, Pulau		Pulau	01°57'13.32" S 130°24'07.30" T	Raja Ampat, Papua Barat	2714-322
Au Ling Pato, Pulau		Pulau	01°57'06.49" S 130°24'08.88" T	Raja Ampat, Papua Barat	2714-322
Aua Gadang, Pulau		Pulau	01°23'28.25" S 100°29'22.13" T	Pesisir Selatan, Sumatera Barat	0714-622
Aua Ketek, Pulau		Pulau	01°24'29.07" S 100°29'32.26" T	Pesisir Selatan, Sumatera Barat	0714-622
Augusta, Pulau		Pulau	00°38'53.43" S 130°34'34.27" T	Raja Ampat, Papua Barat	2815-131
Auja Hana Ai Ha, Pulau		Pulau	01°56'59.79" S 130°23'39.59" T	Raja Ampat, Papua Barat	2714-322
Auja Hana Ai Lu, Pulau		Pulau	01°57'00.47" S 130°23'39.14" T	Raja Ampat, Papua Barat	2714-322
Auja Hana Ai Tol, Pulau		Pulau	01°57'01.37" S 130°23'38.72" T	Raja Ampat, Papua Barat	2714-322

DAFTAR NAMA RUPABUMI

NAMA RUPABUMI	NAMA LAIN	UNSUR RUPABUMI	KOORDINAT	WILAYAH ADMINISTRASI	NOMOR LEMBAR PETA
Auja Kalim Na Fat, Pulau		Pulau	01°57'12.29" S 130°24'00.28" T	Raja Ampat, Papua Barat	2714-322
Auja Kalim Na Fit, Pulau		Pulau	01°57'08.97" S 130°23'45.26" T	Raja Ampat, Papua Barat	2714-322
Auja Kalim Na Lim, Pulau		Pulau	01°56'55.45" S 130°23'58.57" T	Raja Ampat, Papua Barat	2714-322
Auja Kalim Na Lu, Pulau		Pulau	01°57'06.36" S 130°23'59.15" T	Raja Ampat, Papua Barat	2714-322
Auja Kalim Na Nom, Pulau		Pulau	01°57'08.42" S 130°23'45.40" T	Raja Ampat, Papua Barat	2714-322
Auja Kalim Na Sa, Pulau		Pulau	01°57'07.62" S 130°24'02.22" T	Raja Ampat, Papua Barat	2714-322
Auja Kalim Na Tol, Pulau		Pulau	01°57'04.95" S 130°23'56.06" T	Raja Ampat, Papua Barat	2714-322
Auja Kalim Na Wal, Pulau		Pulau	01°57'13.67" S 130°23'43.75" T	Raja Ampat, Papua Barat	2714-322
Aujunkatu, Pulau		Pulau	01°52'09.87" S 130°25'27.35" T	Raja Ampat, Papua Barat	2714-324
Auki, Pulau		Pulau	01°13'31.14" S 136°19'00.70" T	Biak Numfor, Papua	3114-641
Aur Besar, Pulau		Pulau	01°13'44.00" S 109°17'48.99" T	Kayong Utara, Kalimantan Barat	1314-641
Aur Kecil, Pulau		Pulau	01°14'06.00" S 109°17'51.00" T	Kayong Utara, Kalimantan Barat	1314-641
Aur, Pulau		Pulau	00°58'26.00" U 104°01'48.00" T	Kota Batam, Kepulauan Riau	1016-533
Aur, Pulau		Pulau	02°59'41.17" S 107°13'54.62" T	Belitung, Kepulauan Bangka Belitung	1213-212
Auri, Pulau		Pulau	02°16'40.66" S 134°32'40.74" T	Teluk Wondama, Papua Barat	3013-613
Aus, Pulau		Pulau	03°49'16.00" U 117°46'19.99" T	Nunukan, Kalimantan Utara	1919-541
Autu Mara, Yef		Pulau	00°16'03.02" S 130°21'41.77" T	Raja Ampat, Papua Barat	2715-623
Auwanwaiditim Ganan, Pulau		Pulau	01°50'05.46" S 130°27'43.22" T	Raja Ampat, Papua Barat	2714-324
Auwanwaiditim Pale, Pulau		Pulau	01°50'03.13" S 130°27'12.77" T	Raja Ampat, Papua Barat	2714-324
Auwaripame, Pulau		Pulau	03°39'19.47" S 134°55'38.30" T	Kaimana, Papua Barat	3012-342
Avar Nukus, Pulau		Pulau	03°54'28.24" S 131°03'19.63" T	Seram Bagian Timur, Maluku	2812-211
Aviak, Mios		Pulau	00°42'53.27" S 135°46'57.45" T	Biak Numfor, Papua	3115-241
Avoraves Ndabe, Pulau		Pulau	03°51'47.33" S 133°58'09.10" T	Kaimana, Papua Barat	3012-124
Avoraves Nit, Pulau		Pulau	03°51'48.15" S 133°58'12.37" T	Kaimana, Papua Barat	3012-124

DAFTAR NAMA RUPABUMI

NAMA RUPABUMI	NAMA LAIN	UNSUR RUPABUMI	KOORDINAT	WILAYAH ADMINISTRASI	NOMOR LEMBAR PETA
Awa, Nus		Pulau	03°59'46.24" S 134°22'38.88" T	Kaimana, Papua Barat	3012-222
Awaet, Meos		Pulau	00°28'50.38" S 130°36'23.32" T	Raja Ampat, Papua Barat	2815-411
Awah, Pulau		Pulau	02°29'57.38" U 096°22'39.25" T	Simeulue, Aceh	0518-144
Awalanggera, Pulau		Pulau	03°50'39.65" S 134°05'47.06" T	Kaimana, Papua Barat	3012-213
Awandis, Nus		Pulau	01°59'02.69" S 134°42'11.70" T	Teluk Wondama, Papua Barat	3014-312
Awani Tabortar Selatan, Pulau		Pulau	08°02'43.10" S 131°17'27.49" T	Kepulauan Tanimbar, Maluku	2807-543
Awani Tabortar, Pulau		Pulau	08°02'31.49" S 131°17'34.50" T	Kepulauan Tanimbar, Maluku	2807-543
Awanuap, Pulau		Pulau	01°53'44.34" S 136°30'59.17" T	Kepulauan Yapen, Papua	3214-111
Awara, Pulau		Pulau	03°57'23.65" S 134°51'25.61" T	Kaimana, Papua Barat	3012-321
Awasuami, Pulau		Pulau	02°48'38.36" S 134°26'56.27" T	Teluk Wondama, Papua Barat	3013-224
Awat, Meos		Pulau	00°26'34.80" S 130°29'41.84" T	Raja Ampat, Papua Barat	2715-622
Awat, Yef		Pulau	00°18'22.13" S 130°38'08.81" T	Raja Ampat, Papua Barat	2815-414
Awatiri, Pulau		Pulau	04°53'14.97" S 136°47'14.34" T	Mimika, Papua	3211-121
Awawebyar Kampung, Meos		Pulau	00°31'08.63" S 130°34'07.85" T	Raja Ampat, Papua Barat	2815-133
Awawebyar Mkun, Meos		Pulau	00°31'00.42" S 130°34'14.01" T	Raja Ampat, Papua Barat	2815-133
Awawebyar Wambarek, Meos		Pulau	00°31'03.90" S 130°34'06.30" T	Raja Ampat, Papua Barat	2815-133
Awawebyar Wamurem, Meos		Pulau	00°31'04.23" S 130°34'10.07" T	Raja Ampat, Papua Barat	2815-133
Awe, Pulau		Pulau	00°58'22.00" U 104°06'40.00" T	Kota Batam, Kepulauan Riau	1016-533
Aweng, Pulau		Pulau	00°54'15.00" U 103°56'57.00" T	Kota Batam, Kepulauan Riau	1016-444
Awenuaf, Pulau		Pulau	01°54'55.00" S 136°24'29.00" T	Kepulauan Yapen, Papua	3114-322
Awin Beba, Pulau		Pulau	01°06'57.15" S 135°48'46.97" T	Biak Numfor, Papua	3114-543
Awin Kasun, Pulau		Pulau	01°06'58.65" S 135°48'49.25" T	Biak Numfor, Papua	3114-543
Awini, Pulau		Pulau	00°46'36.60" S 135°28'52.21" T	Supiori, Papua	3115-124
Awoawo, Pulau		Pulau	00°45'24.99" U 120°34'30.00" T	Toli Toli, Sulawesi Tengah	2116-531

DAFTAR NAMA RUPABUMI

NAMA RUPABUMI	NAMA LAIN	UNSUR RUPABUMI	KOORDINAT	WILAYAH ADMINISTRASI	NOMOR LEMBAR PETA
Awosuami, Pulau		Pulau	02°42'05.67" S 134°23'19.85" T	Teluk Wondama, Papua Barat	3013-242
Awutu Mara, Yef		Pulau	00°04'51.75" S 130°29'52.36" T	Raja Ampat, Papua Barat	2715-644
Awyau, Meos		Pulau	00°25'02.22" S 130°36'54.29" T	Raja Ampat, Papua Barat	2815-411
Awyaw Ganan, Pulau		Pulau	00°24'59.35" S 130°36'56.74" T	Raja Ampat, Papua Barat	2815-411
Ay, Pulau		Pulau	04°31'41.98" S 129°46'26.40" T	Maluku Tengah, Maluku	2711-243
Aya, Yef		Pulau	00°25'03.29" S 130°36'43.03" T	Raja Ampat, Papua Barat	2815-411
Ayam Besar, Pulau		Pulau	03°04'26.33" S 108°16'08.86" T	Belitung Timur, Kepulauan Bangka Belitung	1312-443
Ayam Kecil, Pulau		Pulau	03°03'43.24" S 108°16'37.37" T	Belitung Timur, Kepulauan Bangka Belitung	1312-443
Ayam, Pulau		Pulau	03°00'14.00" U 105°48'30.00" T	Kepulauan Anambas, Kepulauan Riau	1119-221
Ayambawala, Pulau		Pulau	04°00'57.93" S 134°19'48.51" T	Kaimana, Papua Barat	3011-543
Ayami, Pulau		Pulau	00°40'17.87" S 135°37'37.56" T	Supiori, Papua	3115-232
Ayar Tawar, Pulau		Pulau	08°23'56.32" S 117°02'19.91" T	Sumbawa, Nusa Tenggara Barat	1907-411
Ayaw, Pulau		Pulau	00°12'31.56" S 135°00'34.99" T	Supiori, Papua	3115-431
Ayei, Pulau		Pulau	00°10'30.28" S 130°13'38.10" T	Raja Ampat, Papua Barat	2715-632
Ayelo Genan, Yef		Pulau	00°10'00.65" U 130°02'22.06" T	Raja Ampat, Papua Barat	2716-313
Ayelo, Yef		Pulau	00°10'03.33" U 130°02'28.68" T	Raja Ampat, Papua Barat	2716-313
Ayem Kecil, Pulau		Pulau	00°48'50.99" S 130°54'36.05" T	Raja Ampat, Papua Barat	2815-124
Ayem, Pulau		Pulau	00°49'02.23" S 130°54'06.05" T	Raja Ampat, Papua Barat	2815-124
Ayer Besar, Pulau		Pulau	06°00'14.54" S 106°46'52.28" T	Administrasi Kepulauan Seribu, DKI Jakarta	1209-443
Ayer, Pulau		Pulau	01°43'58.78" S 109°17'24.68" T	Kayong Utara, Kalimantan Barat	1314-341
Ayey, Yef		Pulau	00°07'46.11" U 130°05'05.66" T	Raja Ampat, Papua Barat	2716-313
Ayomi Darat, Pulau		Pulau	02°28'29.33" S 134°37'41.30" T	Teluk Wondama, Papua Barat	3013-612
Ayomi Laut, Pulau		Pulau	02°28'27.00" S 134°37'40.72" T	Teluk Wondama, Papua Barat	3013-612
Ayop, Yef		Pulau	00°25'10.04" S 130°34'12.94" T	Raja Ampat, Papua Barat	2815-411

DAFTAR NAMA RUPABUMI

NAMA RUPABUMI	NAMA LAIN	UNSUR RUPABUMI	KOORDINAT	WILAYAH ADMINISTRASI	NOMOR LEMBAR PETA
Ayov, Pulau		Pulau	00°47'53.89" S 130°40'33.72" T	Raja Ampat, Papua Barat	2815-114
Ayoy, Yef		Pulau	00°10'02.97" U 130°02'01.40" T	Raja Ampat, Papua Barat	2716-313
Ayu Intan, Pulau		Pulau	01°22'47.11" S 128°54'34.96" T	Seram Bagian Barat, Maluku	2614-622
Ayulo Ganan, Pulau		Pulau	00°11'44.92" S 130°20'53.37" T	Raja Ampat, Papua Barat	2715-641
Ayulo Palay, Pulau		Pulau	00°11'48.97" S 130°21'01.34" T	Raja Ampat, Papua Barat	2715-641
Ayumatnikalet, Pulau		Pulau	00°20'10.39" S 130°35'03.71" T	Raja Ampat, Papua Barat	2815-413
Ba, Pulau		Pulau	02°04'23.27" S 130°24'11.00" T	Raja Ampat, Papua Barat	2713-644
Baabaa Nus, Pulau		Pulau	03°51'51.71" S 133°55'08.57" T	Kaimana, Papua Barat	3012-124
Baaloen, Pulau		Pulau	04°36'40.95" U 095°35'06.60" T	Aceh Jaya, Aceh	0420-611
Baana Labele, Pulau		Pulau	05°20'58.31" S 122°38'50.81" T	Kota Bau Bau, Sulawesi Tenggara	2210-614
Baba, Pulau		Pulau	02°40'30.00" U 096°08'44.00" T	Simeulue, Aceh	0518-414
Baba'As, Nus		Pulau	03°59'42.41" S 134°24'21.50" T	Kaimana, Papua Barat	3012-222
Bababa, Pulau		Pulau	02°41'27.05" S 132°34'46.25" T	Fak Fak, Papua Barat	2913-231
Babagang, Pulau		Pulau	03°17'16.40" S 122°25'38.23" T	Morowali, Sulawesi Tengah	2212-524
Baban, Pulau		Pulau	08°58'35.05" S 116°44'05.23" T	Sumbawa Barat, Nusa Tenggara Barat	1807-312
Babandualan, Pulau		Pulau	02°04'43.73" S 123°52'20.98" T	Banggai Laut, Sulawesi Tengah	2313-543
Babanggai Bulus, Pulau		Pulau	01°22'21.07" S 123°04'15.87" T	Banggai Kepulauan, Sulawesi Tengah	2314-413
Babanggai Lalom, Pulau		Pulau	01°20'57.93" S 123°05'31.80" T	Banggai Kepulauan, Sulawesi Tengah	2314-413
Babanggai Luwa, Pulau		Pulau	01°19'20.02" S 123°06'34.07" T	Banggai Kepulauan, Sulawesi Tengah	2314-413
Babanggai Meng, Pulau		Pulau	01°19'11.68" S 123°06'37.22" T	Banggai Kepulauan, Sulawesi Tengah	2314-413
Babanggai Tolu, Pulau		Pulau	01°20'04.94" S 123°06'08.99" T	Banggai Kepulauan, Sulawesi Tengah	2314-413
Babanggai, Pulau		Pulau	01°20'00.49" S 123°06'08.87" T	Banggai Kepulauan, Sulawesi Tengah	2314-413
Babangkau, Pulau		Pulau	00°01'21.78" S 119°47'02.99" T	Donggala, Sulawesi Tengah	2015-643
Babani Pumpesun, Pulau		Pulau	00°11'45.94" S 130°26'21.00" T	Raja Ampat, Papua Barat	2715-642

DAFTAR NAMA RUPABUMI

NAMA RUPABUMI	NAMA LAIN	UNSUR RUPABUMI	KOORDINAT	WILAYAH ADMINISTRASI	NOMOR LEMBAR PETA
Babanir Baru, Pulau		Pulau	02°09'51.00" U 117°32'17.99" T	Berau, Kalimantan Timur	1918-213
Babar, Pulau		Pulau	07°55'17.00" S 129°43'28.99" T	Maluku Barat Daya, Maluku	2708-212
Babasal, Togong		Pulau	01°35'55.92" S 123°13'42.94" T	Banggai Kepulauan, Sulawesi Tengah	2314-134
Babatan, Pulau		Pulau	08°23'59.88" S 111°42'27.38" T	Trenggalek, Jawa Timur	1507-512
Babi Atas, Pulau		Pulau	05°55'22.44" S 134°09'54.35" T	Kepulauan Aru, Maluku	3010-212
Babi Bawah, Pulau		Pulau	05°55'25.68" S 134°10'03.34" T	Kepulauan Aru, Maluku	3010-212
Babi Besar, Pulau		Pulau	05°55'14.99" S 134°10'23.00" T	Kepulauan Aru, Maluku	3010-212
Babi Kecil, Pulau		Pulau	00°52'58.34" U 124°44'16.95" T	Minahasa Tenggara, Sulawesi Utara	2416-434
Babi Ketek, Pulau		Pulau	01°19'45.79" S 100°28'18.80" T	Pesisir Selatan, Sumatera Barat	0714-624
Babi Tengah, Pulau		Pulau	05°55'28.02" S 134°09'45.10" T	Kepulauan Aru, Maluku	3010-212
Babi, Pulau		Pulau	01°45'42.58" U 098°45'09.03" T	Sumatera Utara	0617-641
Babi, Pulau		Pulau	02°10'08.00" U 096°38'10.00" T	Simeulue, Aceh	0518-214
Babi, Pulau		Pulau	02°30'23.20" U 096°23'44.85" T	Simeulue, Aceh	0518-422
Babi, Pulau		Pulau	08°25'23.99" S 122°30'32.00" T	Sikka, Nusa Tenggara Timur	2207-611
Babi, Pulau		Pulau	03°13'32.97" S 128°09'58.24" T	Seram Bagian Barat, Maluku	2612-532
Babi, Pulau		Pulau	01°19'24.40" S 100°28'28.18" T	Pesisir Selatan, Sumatera Barat	0714-624
Babi, Pulau		Pulau	08°23'31.78" S 121°00'41.61" T	Ngada, Nusa Tenggara Timur	2107-611
Babi, Pulau	Pulau Wawi	Pulau	08°25'14.94" S 121°08'01.93" T	Ngada, Nusa Tenggara Timur	2107-612
Babi, Pulau		Pulau	00°52'54.00" U 124°43'53.00" T	Minahasa Tenggara, Sulawesi Utara	2416-434
Babi, Pulau		Pulau	00°01'49.00" U 109°13'48.00" T	Mempawah, Kalimantan Barat	1316-312
Babi, Pulau		Pulau	07°59'39.53" S 125°46'02.45" T	Maluku Barat Daya, Maluku	2408-321
Babi, Pulau		Pulau	00°21'44.30" U 104°17'03.21" T	Lingga, Kepulauan Riau	1016-241
Babi, Pulau		Pulau	00°57'47.00" U 104°04'22.00" T	Kota Batam, Kepulauan Riau	1016-533
Babi, Pulau		Pulau	01°16'48.18" S 116°48'32.46" T	Kota Balikpapan, Kalimantan Timur	1814-623

DAFTAR NAMA RUPABUMI

NAMA RUPABUMI	NAMA LAIN	UNSUR RUPABUMI	KOORDINAT	WILAYAH ADMINISTRASI	NOMOR LEMBAR PETA
Babi, Pulau		Pulau	06°36'52.99" S 134°35'40.99" T	Kepulauan Aru, Maluku	3009-333
Babi, Pulau		Pulau	00°57'24.99" U 103°21'38.99" T	Karimun, Kepulauan Riau	0916-643
Babi, Pulau		Pulau	00°41'55.95" U 103°33'18.28" T	Karimun, Kepulauan Riau	1016-413
Babi, Pulau		Pulau	00°55'00.99" S 128°27'38.99" T	Halmahera Selatan, Maluku Utara	2615-222
Babi, Pulau		Pulau	00°27'02.99" U 124°27'42.00" T	Bolaang Mongondow Selatan, Sulawesi Utara	2316-344
Babi, Pulau		Pulau	02°05'39.64" U 101°33'03.49" T	Bengkalis, Riau	0818-311
Babi, Pulau		Pulau	03°16'08.91" S 107°59'36.86" T	Belitung Timur, Kepulauan Bangka Belitung	1212-624
Babo, Pulau		Pulau	02°31'38.55" S 133°25'51.21" T	Teluk Bintuni, Papua Barat	2913-344
Babua, Pulau		Pulau	01°00'45.82" U 127°27'57.85" T	Halmahera Barat, Maluku Utara	2517-322
Babuan, Pulau		Pulau	07°24'08.01" S 131°19'29.81" T	Kepulauan Tanimbar, Maluku	2808-521
Baburnu, Pulau		Pulau	03°12'15.62" S 133°40'54.26" T	Kaimana, Papua Barat	3012-432
Bacan, Pulau		Pulau	00°35'53.00" S 127°31'49.00" T	Halmahera Selatan, Maluku Utara	2615-133
Bacan, Selat		Selat	00°44'01.73" S 127°22'27.47" T	Maluku Utara	2515-341
Baciek Atsa, Yef		Pulau	00°06'12.98" U 130°15'11.04" T	Raja Ampat, Papua Barat	2716-321
Baciek Lu, Yef		Pulau	00°06'09.42" U 130°15'14.91" T	Raja Ampat, Papua Barat	2716-321
Baciek Tol, Yef		Pulau	00°05'57.44" U 130°16'35.87" T	Raja Ampat, Papua Barat	2716-321
Baciek, Yef		Pulau	00°06'09.18" U 130°15'51.71" T	Raja Ampat, Papua Barat	2716-321
Badakbadak Barat, Pulau		Pulau	00°09'05.00" U 117°30'47.99" T	Kota Bontang, Kalimantan Timur	1916-213
Badakbadak Timur, Pulau		Pulau	00°09'02.99" U 117°31'14.00" T	Kota Bontang, Kalimantan Timur	1916-213
Badakbadak, Pulau		Pulau	02°10'51.66" U 117°54'39.02" T	Berau, Kalimantan Timur	1918-224
Badas, Pulau		Pulau	00°16'28.29" S 104°35'32.49" T	Lingga, Kepulauan Riau	1015-613
Badas, Pulau		Pulau	00°54'42.49" U 103°48'25.38" T	Kota Batam, Kepulauan Riau	1016-443
Badau Barat, Pulau		Pulau	02°39'35.20" S 132°19'35.60" T	Fak Fak, Papua Barat	2913-141
Badau Timur, Pulau		Pulau	02°39'52.74" S 132°20'51.84" T	Fak Fak, Papua Barat	2913-141

DAFTAR NAMA RUPABUMI

NAMA RUPABUMI	NAMA LAIN	UNSUR RUPABUMI	KOORDINAT	WILAYAH ADMINISTRASI	NOMOR LEMBAR PETA
Badawar, Pulau		Pulau	06°27'50.00" S 134°29'35.00" T	Kepulauan Aru, Maluku	3009-522
Bade, Pulau		Pulau	08°31'54.23" S 113°42'10.39" T	Jember, Jawa Timur	1607-334
Badefa, Pulau		Pulau	02°37'08.09" S 132°27'32.50" T	Fak Fak, Papua Barat	2913-144
Badi, Pulau		Pulau	04°58'01.99" S 119°17'15.00" T	Pangkajene Kepulauan, Sulawesi Selatan	2011-221
Badik, Pulau		Pulau	01°54'29.99" S 121°22'12.00" T	Morowali, Sulawesi Tengah	2114-321
Badilni, Pulau		Pulau	06°17'26.72" S 134°29'41.03" T	Kepulauan Aru, Maluku	3009-524
Bado, Pulau		Pulau	00°27'56.74" S 121°43'23.22" T	Tojo Una Una, Sulawesi Tengah	2215-412
Badul, Pulau		Pulau	06°42'27.44" S 105°30'10.49" T	Pandeglang, Banten	1109-231
Badung, Selat		Selat	08°38'47.86" S 115°25'49.50" T	Bali	1707-342
Bae Toko, Pulau		Pulau	01°50'56.00" S 121°23'19.00" T	Morowali, Sulawesi Tengah	2114-324
Baeda, Pulau		Pulau	00°33'58.88" S 121°39'19.02" T	Tojo Una Una, Sulawesi Tengah	2215-134
Baeet, Pulau		Pulau	05°39'49.90" U 095°06'32.62" T	Aceh Besar, Aceh	0421-513
Bag, Pulau		Pulau	05°49'22.80" S 134°45'43.56" T	Kepulauan Aru, Maluku	3010-323
Bagan, Pulau		Pulau	02°57'28.92" S 132°07'19.45" T	Fak Fak, Papua Barat	2913-111
Bagang, Pulau		Pulau	00°25'50.99" S 122°06'54.00" T	Tojo Una Una, Sulawesi Tengah	2215-511
Bagat Binuni, Pulau		Pulau	00°51'03.42" S 122°08'47.10" T	Tojo Una Una, Sulawesi Tengah	2215-214
Bagian, Nusa	Nusa Alas Enom	Pulau	07°41'19.49" S 108°51'24.10" T	Cilacap, Jawa Tengah	1308-241
Baginda Selatan, Pulau		Pulau	03°07'24.10" S 107°04'19.61" T	Bangka Selatan, Kepulauan Bangka Belitung	1212-533
Baginda Tengah, Pulau		Pulau	03°07'06.93" S 107°04'39.08" T	Bangka Selatan, Kepulauan Bangka Belitung	1212-533
Baginda Timur, Pulau		Pulau	03°07'03.98" S 107°05'08.20" T	Bangka Selatan, Kepulauan Bangka Belitung	1212-533
Baginda Utara, Pulau		Pulau	03°06'50.63" S 107°04'55.76" T	Bangka Selatan, Kepulauan Bangka Belitung	1212-533
Bagitna Togong, Pulau		Pulau	01°35'21.07" S 123°14'35.81" T	Banggai Kepulauan, Sulawesi Tengah	2314-134
Bagong Cilik, Pulau		Pulau	08°27'00.43" S 112°40'22.07" T	Malang, Jawa Timur	1607-412
Bagong Satu, Pulau		Pulau	08°26'58.48" S 112°40'20.93" T	Malang, Jawa Timur	1607-412

DAFTAR NAMA RUPABUMI

NAMA RUPABUMI	NAMA LAIN	UNSUR RUPABUMI	KOORDINAT	WILAYAH ADMINISTRASI	NOMOR LEMBAR PETA
Bagong, Pulau		Pulau	08°26'42.54" S 112°40'08.12" T	Malang, Jawa Timur	1607-412
Bagong, Pulau		Pulau	06°17'56.00" S 134°19'44.00" T	Kepulauan Aru, Maluku	3009-523
Bagu, Pulau		Pulau	01°18'56.00" S 110°01'19.99" T	Kayong Utara, Kalimantan Barat	1414-513
Baguk, Pulau		Pulau	03°01'58.62" S 107°32'43.04" T	Belitung, Kepulauan Bangka Belitung	1212-633
Baguk, Pulau		Pulau	02°17'33.00" U 097°24'10.00" T	Aceh Singkil, Aceh	0518-342
Bahan, Pulau		Pulau	00°53'31.99" U 103°47'49.99" T	Karimun, Kepulauan Riau	1016-443
Bahoa Kodio Darua, Pulau		Pulau	02°06'12.32" U 125°24'31.50" T	Sulawesi Utara	2418-222
Bahoa Kodio Simbau, Pulau		Pulau	02°06'11.98" U 125°24'34.04" T	Sulawesi Utara	2418-222
Bahoa Kodio Tatelu, Pulau		Pulau	02°06'12.10" U 125°24'30.08" T	Sulawesi Utara	2418-222
Bahobulusa Besar, Pulau		Pulau	01°57'29.00" S 121°25'58.00" T	Morowali, Sulawesi Tengah	2114-322
Bahobulusa Kecil, Pulau		Pulau	01°57'37.53" S 121°25'46.49" T	Morowali, Sulawesi Tengah	2114-322
Bahomoiri, Pulau		Pulau	03°16'18.99" S 122°25'59.99" T	Morowali, Sulawesi Tengah	2212-524
Bahu, Pulau		Pulau	04°56'30.79" S 115°38'59.58" T	Kotabaru, Kalimantan Selatan	1811-112
Bahuluang, Pulau		Pulau	06°28'49.45" S 120°25'39.64" T	Kepulauan Selayar, Sulawesi Selatan	2109-422
Baiboko, Pulau		Pulau	00°46'52.38" U 128°20'58.81" T	Halmahera Timur, Maluku Utara	2616-541
Baibor, Pulau		Pulau	00°02'44.75" S 130°43'25.95" T	Raja Ampat, Papua Barat	2815-434
Bain, Pulau		Pulau	06°28'14.00" S 134°43'50.99" T	Kepulauan Aru, Maluku	3009-612
Bainanan, Pulau		Pulau	02°36'59.47" S 132°25'31.24" T	Fak Fak, Papua Barat	2913-144
Bair, Nusa		Pulau	03°17'58.21" S 132°47'56.24" T	Fak Fak, Papua Barat	2912-523
Bair, Pulau		Pulau	05°26'51.00" S 132°42'20.00" T	Maluku Tenggara, Maluku	2910-512
Bais, Pulau		Pulau	00°03'07.99" S 098°31'52.00" T	Nias Selatan, Sumatera Utara	0615-633
Baiwawa, Pulau		Pulau	01°45'53.08" S 135°49'50.66" T	Kepulauan Yapen, Papua	3114-223
Bajai, Yef		Pulau	00°24'34.57" S 130°34'03.34" T	Raja Ampat, Papua Barat	2815-411
Bajau, Pulau		Pulau	00°55'16.00" U 118°03'06.99" T	Kutai Timur, Kalimantan Timur	1916-633

DAFTAR NAMA RUPABUMI

NAMA RUPABUMI	NAMA LAIN	UNSUR RUPABUMI	KOORDINAT	WILAYAH ADMINISTRASI	NOMOR LEMBAR PETA
Bajau, Pulau		Pulau	03°07'38.00" U 106°19'00.00" T	Kepulauan Anambas, Kepulauan Riau	1119-323
Bajo Kwangko, Nisa		Pulau	08°39'01.00" S 118°13'12.78" T	Dompu, Nusa Tenggara Barat	1907-332
Bajo, Pulau		Pulau	00°28'16.41" S 121°41'01.70" T	Tojo Una Una, Sulawesi Tengah	2215-412
Bajo, Pulau		Pulau	01°48'50.10" S 121°21'52.70" T	Morowali Utara, Sulawesi Tengah	2114-323
Bajo, Pulau		Pulau	08°29'16.00" S 119°52'00.99" T	Manggarai Barat, Nusa Tenggara Timur	2007-621
Bajo, Pulau		Pulau	00°21'32.00" U 127°54'14.00" T	Halmahera Tengah, Maluku Utara	2616-142
Bajonatiasan, Pulau		Pulau	02°13'43.20" S 123°08'43.82" T	Banggai Laut, Sulawesi Tengah	2313-432
Bajopulau, Pulau		Pulau	08°34'26.60" S 119°02'10.32" T	Bima, Nusa Tenggara Barat	2007-233
Baju, Pulau		Pulau	03°07'00.25" U 105°40'08.62" T	Kepulauan Anambas, Kepulauan Riau	1119-212
Bak, Yef		Pulau	00°07'23.88" U 130°08'09.03" T	Raja Ampat, Papua Barat	2716-312
Baka, Pulau		Pulau	01°06'52.99" U 103°54'29.99" T	Kota Batam, Kepulauan Riau	1017-122
Bakakang Besar, Pulau		Pulau	01°34'45.00" S 123°27'18.00" T	Banggai Kepulauan, Sulawesi Tengah	2314-144
Bakakang Kecil Selatan, Pulau		Pulau	01°34'50.99" S 123°27'06.99" T	Banggai Kepulauan, Sulawesi Tengah	2314-144
Bakakang Kecil Timur, Pulau		Pulau	01°34'53.87" S 123°27'17.75" T	Banggai Kepulauan, Sulawesi Tengah	2314-144
Bakakang Kecil, Pulau		Pulau	01°34'26.00" S 123°27'29.99" T	Banggai Kepulauan, Sulawesi Tengah	2314-144
Bakalan Pauno, Pulau		Pulau	01°09'36.00" S 123°17'26.00" T	Banggai Kepulauan, Sulawesi Tengah	2314-441
Bakalan, Pulau		Pulau	01°13'54.00" S 123°18'02.00" T	Banggai Kepulauan, Sulawesi Tengah	2314-441
Bakar, Pulau		Pulau	01°34'37.99" U 098°43'04.00" T	Tapanuli Tengah, Sumatera Utara	0617-612
Bakatmenuang, Pulau		Pulau	02°46'36.99" S 100°13'35.00" T	Kepulauan Mentawai, Sumatera Barat	0713-314
Bakatpeigu, Pulau		Pulau	02°47'57.00" S 100°10'07.00" T	Kepulauan Mentawai, Sumatera Barat	0713-314
Bakau Selatan Marabatuang, Pulau		Pulau	07°29'40.56" S 117°29'05.99" T	Pangkajene Kepulauan, Sulawesi Selatan	1908-422
Bakau Serumpun, Pulau		Pulau	00°10'06.27" U 104°27'41.10" T	Lingga, Kepulauan Riau	1016-224
Bakau, Nusa		Pulau	08°22'53.74" S 121°03'29.00" T	Ngada, Nusa Tenggara Timur	2107-611
Bakau, Pulau		Pulau	08°41'35.29" S 118°00'44.71" T	Sumbawa, Nusa Tenggara Barat	1907-331

DAFTAR NAMA RUPABUMI

NAMA RUPABUMI	NAMA LAIN	UNSUR RUPABUMI	KOORDINAT	WILAYAH ADMINISTRASI	NOMOR LEMBAR PETA
Bakau, Pulau		Pulau	08°23'59.44" S 121°01'03.21" T	Ngada, Nusa Tenggara Timur	2107-611
Bakau, Pulau		Pulau	00°10'54.33" U 104°27'22.03" T	Lingga, Kepulauan Riau	1016-224
Bakau, Pulau		Pulau	02°59'48.99" S 110°18'25.99" T	Ketapang, Kalimantan Barat	1413-221
Bakau, Pulau		Pulau	01°06'50.60" S 128°19'05.90" T	Halmahera Selatan, Maluku Utara	2614-543
Bakau, Pulau		Pulau	03°02'09.88" S 107°08'58.12" T	Belitung, Kepulauan Bangka Belitung	1212-534
Bakau, Pulau		Pulau	02°41'12.99" S 108°25'00.00" T	Belitung Timur, Kepulauan Bangka Belitung	1313-142
Bakaubenan, Pulau		Pulau	00°27'42.80" U 104°26'33.82" T	Lingga, Kepulauan Riau	1016-244
Bakaujao, Pulau		Pulau	02°40'24.93" S 108°25'23.92" T	Belitung Timur, Kepulauan Bangka Belitung	1313-142
Bakaulestari, Pulau		Pulau	05°18'23.14" S 121°46'21.36" T	Bombana, Sulawesi Tenggara	2210-423
Bakbak, Pulau		Pulau	02°37'26.72" S 132°27'41.19" T	Fak Fak, Papua Barat	2913-144
Bakealu, Pulau		Pulau	04°54'51.22" S 122°48'54.65" T	Muna, Sulawesi Tenggara	2211-321
Bakka', Pulau		Pulau	07°07'58.00" S 120°45'41.00" T	Kepulauan Selayar, Sulawesi Selatan	2108-541
Bakki, Pulau		Pulau	04°08'34.00" S 119°36'22.00" T	Barru, Sulawesi Selatan	2011-631
Bakon Bonday, Meos		Pulau	00°29'19.96" S 130°36'03.28" T	Raja Ampat, Papua Barat	2815-411
Bakon Iba, Meos		Pulau	00°29'24.79" S 130°36'08.30" T	Raja Ampat, Papua Barat	2815-411
Bakon Mkun, Meos		Pulau	00°29'24.66" S 130°36'13.61" T	Raja Ampat, Papua Barat	2815-411
Bakon Munde, Meos		Pulau	00°29'26.07" S 130°36'16.35" T	Raja Ampat, Papua Barat	2815-411
Bakon Mundi, Meos		Pulau	00°29'20.24" S 130°35'56.84" T	Raja Ampat, Papua Barat	2815-411
Bakong, Pulau	Pulau Bakung	Pulau	00°18'52.00" S 103°36'20.00" T	Indragiri Hilir, Riau	1015-413
Baku, Nisa		Pulau	08°44'36.96" S 119°00'40.45" T	Bima, Nusa Tenggara Barat	2007-231
Bakuku, Pulau		Pulau	04°38'37.27" S 122°35'23.05" T	Muna, Sulawesi Tenggara	2211-331
Bakum, Pulau		Pulau	01°54'28.15" S 123°38'14.87" T	Banggai Kepulauan, Sulawesi Tengah	2314-212
Bakung Besar, Pulau		Pulau	00°05'12.73" U 104°26'53.66" T	Lingga, Kepulauan Riau	1016-222
Bakung Besar, Pulau		Pulau	01°35'34.00" S 109°11'25.23" T	Kayong Utara, Kalimantan Barat	1314-334

DAFTAR NAMA RUPABUMI

NAMA RUPABUMI	NAMA LAIN	UNSUR RUPABUMI	KOORDINAT	WILAYAH ADMINISTRASI	NOMOR LEMBAR PETA
Bakung Kecil, Pulau		Pulau	00°08'07.26" U 104°23'05.03" T	Lingga, Kepulauan Riau	1016-224
Bakung Kecil, Pulau		Pulau	01°35'15.59" S 109°12'13.69" T	Kayong Utara, Kalimantan Barat	1314-334
Bakung Pauno, Pulau		Pulau	01°57'01.10" S 123°38'06.81" T	Banggai Laut, Sulawesi Tengah	2314-212
Bakung, Pulau		Pulau	00°18'44.00" U 102°12'58.00" T	Pelalawan, Riau	0916-132
Bakung, Pulau		Pulau	08°15'35.42" S 111°07'23.00" T	Pacitan, Jawa Timur	1507-413
Bakung, Pulau		Pulau	01°31'57.41" S 105°41'48.89" T	Bangka, Kepulauan Bangka Belitung	1114-234
Bakung, Pulau		Pulau	01°31'50.05" S 105°41'37.30" T	Bangka, Kepulauan Bangka Belitung	1114-234
Bakung, Pulau		Pulau	01°19'27.69" S 123°13'01.75" T	Banggai Kepulauan, Sulawesi Tengah	2314-414
Bakungan Diki, Pulau		Pulau	02°06'50.00" U 118°44'06.00" T	Berau, Kalimantan Timur	2018-112
Bakungan Hea, Pulau		Pulau	02°06'07.07" U 118°43'51.73" T	Berau, Kalimantan Timur	2018-112
Bakut, Pulau		Pulau	03°12'56.99" S 114°33'29.99" T	Barito Kuala, Kalimantan Selatan	1712-531
Balaa Kiikiia, Nua		Pulau	05°14'50.40" S 123°35'23.34" T	Wakatobi, Sulawesi Tenggara	2310-531
Balaa Toogea, Nua		Pulau	05°14'51.70" S 123°35'26.04" T	Wakatobi, Sulawesi Tenggara	2310-531
Balai, Pulau		Pulau	01°03'44.29" S 104°12'58.13" T	Tanjung Jabung Timur, Jambi	1014-534
Balai, Pulau		Pulau	01°52'39.60" S 123°06'24.35" T	Banggai Laut, Sulawesi Tengah	2314-111
Balai, Pulau		Pulau	02°18'13.00" U 097°24'27.00" T	Aceh Singkil, Aceh	0518-342
Balak, Pulau		Pulau	00°20'16.55" S 130°35'28.10" T	Raja Ampat, Papua Barat	2815-413
Balak, Pulau		Pulau	05°45'16.81" S 105°10'51.02" T	Pesawaran, Lampung	1110-114
Balambangan, Pulau		Pulau	01°47'20.00" U 118°59'47.00" T	Berau, Kalimantan Timur	2017-442
Balamin, Pulau		Pulau	05°29'49.48" S 132°19'16.11" T	Maluku Tenggara, Maluku	2910-421
Balanak Dua, Pulau		Pulau	00°28'29.63" S 121°41'24.28" T	Tojo Una Una, Sulawesi Tengah	2215-412
Balanak Satu, Pulau		Pulau	00°28'30.51" S 121°41'21.38" T	Tojo Una Una, Sulawesi Tengah	2215-412
Balang Caddi, Pulau		Pulau	04°56'31.99" S 119°25'09.00" T	Pangkajene Kepulauan, Sulawesi Selatan	2011-222
Balang Lompo, Pulau		Pulau	04°56'38.00" S 119°23'53.99" T	Pangkajene Kepulauan, Sulawesi Selatan	2011-222

DAFTAR NAMA RUPABUMI

NAMA RUPABUMI	NAMA LAIN	UNSUR RUPABUMI	KOORDINAT	WILAYAH ADMINISTRASI	NOMOR LEMBAR PETA
Balang, Pulau		Pulau	01°07'23.99" S 116°43'25.00" T	Penajam Paser Utara, Kalimantan Timur	1814-634
Balantang, Pulau		Pulau	02°41'34.00" S 121°02'31.99" T	Luwu Timur, Sulawesi Selatan	2113-331
Balasika Selatan, Pulau		Pulau	01°54'20.99" S 121°26'40.99" T	Morowali, Sulawesi Tengah	2114-322
Balasika Utara, Pulau		Pulau	01°54'16.63" S 121°26'45.29" T	Morowali, Sulawesi Tengah	2114-322
Balasika, Pulau		Pulau	01°54'31.77" S 121°26'34.98" T	Morowali, Sulawesi Tengah	2114-322
Balatik, Pulau		Pulau	00°25'22.13" S 122°07'08.51" T	Tojo Una Una, Sulawesi Tengah	2215-511
Balau, Pulau		Pulau	01°06'53.54" U 104°38'06.94" T	Bintan, Kepulauan Riau	1017-312
Balaubo, Yef		Pulau	00°10'07.54" U 130°01'14.13" T	Raja Ampat, Papua Barat	2716-313
Balayon Satu, Pulau		Pulau	01°30'19.00" S 123°14'57.00" T	Banggai Kepulauan, Sulawesi Tengah	2314-134
Balayon, Pulau		Pulau	01°19'53.51" S 123°16'37.61" T	Banggai Kepulauan, Sulawesi Tengah	2314-423
Balayon, Pulau		Pulau	01°31'47.02" S 123°14'48.94" T	Banggai Kepulauan, Sulawesi Tengah	2314-134
Balayon, Pulau	Pulau Tembana	Pulau	01°19'25.59" S 123°16'40.80" T	Banggai Kepulauan, Sulawesi Tengah	2314-423
Balbal Les, Pulau		Pulau	02°14'12.95" S 130°30'49.94" T	Raja Ampat, Papua Barat	2813-431
Balbal Lol, Pulau		Pulau	02°00'45.69" S 130°23'32.94" T	Raja Ampat, Papua Barat	2713-644
Balbalak, Yef		Pulau	00°04'18.40" S 130°02'26.90" T	Raja Ampat, Papua Barat	2715-633
Balbileget Sawi, Pulau		Pulau	02°05'05.72" S 130°29'54.15" T	Raja Ampat, Papua Barat	2713-644
Balbileget Sawi, Pulau		Pulau	02°05'01.39" S 130°30'05.84" T	Raja Ampat, Papua Barat	2813-433
Balbili Lol, Pulau		Pulau	01°05'10.49" S 131°10'34.27" T	Raja Ampat, Papua Barat	2814-534
Balbili Mirinle, Pulau		Pulau	01°05'40.40" S 131°10'08.79" T	Raja Ampat, Papua Barat	2814-534
Balbili, Pulau		Pulau	01°05'32.09" S 131°10'32.88" T	Raja Ampat, Papua Barat	2814-534
Balbilleget Yeffo, Pulau		Pulau	02°05'13.40" S 130°29'50.66" T	Raja Ampat, Papua Barat	2713-644
Balbul Atsa, Pulau		Pulau	02°11'34.26" S 130°18'45.66" T	Raja Ampat, Papua Barat	2713-641
Balbul Fat, Pulau		Pulau	02°11'47.95" S 130°19'08.92" T	Raja Ampat, Papua Barat	2713-641
Balbul Ganan, Pulau		Pulau	02°11'49.46" S 130°19'18.40" T	Raja Ampat, Papua Barat	2713-641

DAFTAR NAMA RUPABUMI

NAMA RUPABUMI	NAMA LAIN	UNSUR RUPABUMI	KOORDINAT	WILAYAH ADMINISTRASI	NOMOR LEMBAR PETA
Balbul Lim, Pulau		Pulau	02°11'43.60" S 130°19'30.50" T	Raja Ampat, Papua Barat	2713-641
Balbul Lu, Pulau		Pulau	02°11'42.36" S 130°19'00.00" T	Raja Ampat, Papua Barat	2713-641
Balbul Pale, Pulau		Pulau	02°11'41.50" S 130°18'31.41" T	Raja Ampat, Papua Barat	2713-641
Balbul Tol, Pulau		Pulau	02°11'38.82" S 130°19'04.58" T	Raja Ampat, Papua Barat	2713-641
Balbulol Kapatcol Masos, Pulau		Pulau	02°01'28.17" S 130°41'33.10" T	Raja Ampat, Papua Barat	2813-434
Balbulol Kapatcol Togaya, Pulau		Pulau	02°01'29.12" S 130°41'55.46" T	Raja Ampat, Papua Barat	2813-434
Balbulol Kapatcol Yasancau, Pulau		Pulau	02°01'39.11" S 130°41'20.28" T	Raja Ampat, Papua Barat	2813-434
Balbulol Nikapacol Katem Tobantano, Pulau		Pulau	02°00'32.72" S 130°41'22.45" T	Raja Ampat, Papua Barat	2813-434
Balbulol Nikapacol Nitiptobalbulya, Pulau		Pulau	02°01'41.88" S 130°40'48.52" T	Raja Ampat, Papua Barat	2813-434
Balbulol Nikapacol Toluya, Pulau		Pulau	02°00'33.72" S 130°41'24.42" T	Raja Ampat, Papua Barat	2813-434
Balbulol Nikapatcol Ganantoisimyaja, Pulau		Pulau	02°01'44.65" S 130°40'53.85" T	Raja Ampat, Papua Barat	2813-434
Balbulol Nikapatcol Tabofon, Pulau		Pulau	02°01'45.41" S 130°40'57.96" T	Raja Ampat, Papua Barat	2813-434
Balbulol Nikapatcol Toforon, Pulau		Pulau	02°01'30.33" S 130°41'15.05" T	Raja Ampat, Papua Barat	2813-434
Balbulol Nikapatcol Tolanam, Pulau		Pulau	02°01'31.33" S 130°41'13.71" T	Raja Ampat, Papua Barat	2813-434
Balbulol Nikapatcol Tolentau, Pulau		Pulau	02°01'24.39" S 130°40'57.01" T	Raja Ampat, Papua Barat	2813-434
Balbulol Nikapatcol Tololya, Pulau		Pulau	02°01'20.30" S 130°41'39.26" T	Raja Ampat, Papua Barat	2813-434
Balbulol Nikapatcol Tomanyanimtotiplol, Pulau		Pulau	02°01'40.92" S 130°40'47.49" T	Raja Ampat, Papua Barat	2813-434
Balbulol Nikapatcol Tomasigitlapo, Pulau		Pulau	02°01'30.92" S 130°41'05.39" T	Raja Ampat, Papua Barat	2813-434
Bale, Nisa		Pulau	08°47'04.67" S 119°48'12.20" T	Manggarai Barat, Nusa Tenggara Timur	2007-323
Bale, Pulau		Pulau	03°47'04.99" S 116°18'52.99" T	Kotabaru, Kalimantan Selatan	1812-223
Balea Atsa, Pulau		Pulau	00°24'08.43" S 130°37'23.61" T	Raja Ampat, Papua Barat	2815-411
Balea Fat, Pulau		Pulau	00°24'05.13" S 130°37'21.07" T	Raja Ampat, Papua Barat	2815-411
Balea Lu, Pulau		Pulau	00°24'07.23" S 130°37'25.04" T	Raja Ampat, Papua Barat	2815-411
Balea Tol, Pulau		Pulau	00°24'07.62" S 130°37'26.56" T	Raja Ampat, Papua Barat	2815-411

DAFTAR NAMA RUPABUMI

NAMA RUPABUMI	NAMA LAIN	UNSUR RUPABUMI	KOORDINAT	WILAYAH ADMINISTRASI	NOMOR LEMBAR PETA
Balea, Pulau		Pulau	00°24'14.14" S 130°37'26.41" T	Raja Ampat, Papua Barat	2815-411
Balea, Pulau		Pulau	00°19'08.92" S 130°38'55.63" T	Raja Ampat, Papua Barat	2815-414
Balean Rajab, Pulau		Pulau	08°54'01.14" S 116°00'54.94" T	Lombok Barat, Nusa Tenggara Barat	1807-211
Balean, Pulau		Pulau	00°53'52.73" S 123°04'18.19" T	Banggai, Sulawesi Tengah	2315-111
Balebajo, Pulau		Pulau	00°53'20.42" S 123°04'35.27" T	Banggai, Sulawesi Tengah	2315-111
Balebe Meng, Pulau		Pulau	01°18'45.79" S 123°11'45.83" T	Banggai Kepulauan, Sulawesi Tengah	2314-414
Balebe, Pulau		Pulau	01°19'52.19" S 123°12'06.75" T	Banggai Kepulauan, Sulawesi Tengah	2314-414
Baleh Koe, Pulau		Pulau	08°47'03.00" S 119°47'58.99" T	Manggarai Barat, Nusa Tenggara Timur	2007-323
Balekambang, Pulau		Pulau	07°46'57.97" S 108°30'11.25" T	Ciamis, Jawa Barat	1308-213
Balesewolo, Pulau		Pulau	01°04'53.63" S 131°14'18.07" T	Sorong, Papua Barat	2814-534
Bali, Cekungan		Cekungan	07°49'05.41" S 115°31'01.73" T	Indonesia	1808-113
Bali, Laut		Laut	07°56'51.68" S 115°48'55.93" T	Indonesia	1808-121
Bali, Pulau		Pulau	08°21'23.00" S 115°04'18.99" T	Bali	1707-613
Bali, Selat		Selat	08°33'30.98" S 114°43'12.26" T	Indonesia	1707-234
Balia, Yef		Pulau	00°10'03.54" U 130°01'10.99" T	Raja Ampat, Papua Barat	2716-313
Baliara, Pulau		Pulau	05°09'59.72" S 121°48'38.93" T	Bombana, Sulawesi Tenggara	2210-441
Balikhi, Pulau		Pulau	00°01'16.00" U 098°12'51.99" T	Nias Selatan, Sumatera Utara	0616-212
Balikkukup, Pulau		Pulau	01°31'30.10" U 118°38'08.09" T	Berau, Kalimantan Timur	2017-412
Balingbaling, Pulau		Pulau	00°57'36.00" U 124°54'06.99" T	Minahasa Tenggara, Sulawesi Utara	2416-444
Balipat, Pulau		Pulau	03°00'33.92" S 116°03'26.78" T	Kotabaru, Kalimantan Selatan	1812-533
Balisamar, Gili		Pulau	08°53'34.13" S 116°09'21.99" T	Lombok Tengah, Nusa Tenggara Barat	1807-212
Baliya, Yef		Pulau	00°10'15.19" U 130°03'12.24" T	Raja Ampat, Papua Barat	2716-313
Baloba, Pulau		Pulau	03°20'57.00" S 122°23'39.99" T	Morowali, Sulawesi Tengah	2212-524
Balobaloang Caddi, Pulau		Pulau	06°36'31.09" S 118°53'11.89" T	Pangkajene Kepulauan, Sulawesi Selatan	2009-144

DAFTAR NAMA RUPABUMI

NAMA RUPABUMI	NAMA LAIN	UNSUR RUPABUMI	KOORDINAT	WILAYAH ADMINISTRASI	NOMOR LEMBAR PETA
Balobaloang Lompo, Pulau		Pulau	06°39'05.54" S 118°55'47.31" T	Pangkajene Kepulauan, Sulawesi Selatan	2009-142
Balogiasite, Pulau		Pulau	00°05'39.99" S 098°21'37.00" T	Nias Selatan, Sumatera Utara	0615-543
Balohokmonegoro, Pulau		Pulau	09°43'09.99" S 119°06'20.99" T	Sumba Barat, Nusa Tenggara Timur	2006-231
Balok Ganan, Pulau		Pulau	02°14'26.05" S 130°21'37.64" T	Raja Ampat, Papua Barat	2713-641
Balok Pale, Pulau		Pulau	02°14'32.50" S 130°22'09.65" T	Raja Ampat, Papua Barat	2713-641
Balok, Pulau		Pulau	02°28'58.49" U 096°23'11.95" T	Simeulue, Aceh	0518-144
Balong, Pulau		Pulau	02°18'07.99" U 097°14'42.00" T	Aceh Singkil, Aceh	0518-332
Balontohe Besar, Pulau		Pulau	03°31'33.49" U 125°39'37.53" T	Kepulauan Sangihe, Sulawesi Utara	2419-612
Balontohe, Pulau		Pulau	03°46'54.39" U 125°46'48.68" T	Kepulauan Sangihe, Sulawesi Utara	2419-641
Balu, Pulau		Pulau	04°44'04.78" S 122°21'11.97" T	Muna, Sulawesi Tenggara	2211-241
Baluat, Pulau		Pulau	05°45'03.48" S 132°12'13.27" T	Maluku Tenggara, Maluku	2910-114
Balubuk, Pulau		Pulau	02°53'52.51" U 095°50'14.15" T	Simeulue, Aceh	0418-643
Balung Besar, Pulau		Pulau	00°13'39.54" U 104°27'55.98" T	Lingga, Kepulauan Riau	1016-224
Balung Kecil, Pulau		Pulau	00°13'33.70" U 104°28'37.07" T	Lingga, Kepulauan Riau	1016-224
Balung Silare, Pulau		Pulau	02°38'47.00" U 096°06'59.00" T	Simeulue, Aceh	0518-413
Balung, Pulau		Pulau	02°40'13.00" U 096°07'58.00" T	Simeulue, Aceh	0518-414
Bam, Pulau		Pulau	04°35'34.17" S 131°41'41.57" T	Seram Bagian Timur, Maluku	2811-334
Bam, Pulau		Pulau	00°56'18.56" S 131°04'01.79" T	Raja Ampat, Papua Barat	2815-211
Bam, Yef		Pulau	02°00'37.82" S 130°18'32.33" T	Raja Ampat, Papua Barat	2713-643
Bama, Pulau		Pulau	00°56'11.37" U 104°08'49.61" T	Kota Batam, Kepulauan Riau	1016-534
Bama, Pulau		Pulau	06°35'48.35" S 134°45'37.54" T	Kepulauan Aru, Maluku	3009-343
Bamba, Pulau		Pulau	02°38'56.85" S 132°31'53.95" T	Fak Fak, Papua Barat	2913-231
Bambu Besar, Pulau		Pulau	00°31'19.99" S 121°52'01.99" T	Tojo Una Una, Sulawesi Tengah	2215-143
Bambu Kecil, Pulau		Pulau	00°30'52.25" S 121°52'10.92" T	Tojo Una Una, Sulawesi Tengah	2215-143

DAFTAR NAMA RUPABUMI

NAMA RUPABUMI	NAMA LAIN	UNSUR RUPABUMI	KOORDINAT	WILAYAH ADMINISTRASI	NOMOR LEMBAR PETA
Bambu, Pulau		Pulau	01°32'12.89" S 131°17'04.91" T	Sorong, Papua Barat	2814-243
Bambu, Pulau		Pulau	06°36'00.00" S 134°46'59.99" T	Kepulauan Aru, Maluku	3009-343
Bambukuning, Pulau		Pulau	06°30'47.99" S 134°46'13.00" T	Kepulauan Aru, Maluku	3009-343
Ban, Pulau		Pulau	00°09'31.00" U 104°23'53.99" T	Lingga, Kepulauan Riau	1016-224
Ban, Pulau		Pulau	00°31'36.00" S 122°48'42.99" T	Banggai, Sulawesi Tengah	2215-343
Banabanawang, Pulau		Pulau	04°40'05.99" S 119°30'18.00" T	Pangkajene Kepulauan, Sulawesi Selatan	2011-331
Banawa, Pulau		Pulau	05°25'30.96" S 123°36'17.68" T	Wakatobi, Sulawesi Tenggara	2310-511
Banawaiya, Pulau		Pulau	06°49'41.92" S 119°10'43.77" T	Pangkajene Kepulauan, Sulawesi Selatan	2009-214
Banda Besar, Pulau		Pulau	04°33'20.99" S 129°54'34.99" T	Maluku Tengah, Maluku	2711-244
Banda Selatan, Cekungan		Cekungan	07°01'38.72" S 124°48'56.66" T	Indonesia	2408-443
Banda Utara, Cekungan		Cekungan	04°14'03.21" S 124°29'51.10" T	Sulawesi Tengah	2311-642
Banda, Laut		Laut	05°28'38.72" S 126°23'08.93" T	Indonesia	2510-422
Bandang Besar, Pulau		Pulau	01°41'26.00" S 123°27'05.00" T	Banggai Kepulauan, Sulawesi Tengah	2314-142
Bandang Kecil, Pulau		Pulau	01°41'01.00" S 123°27'20.00" T	Banggai Kepulauan, Sulawesi Tengah	2314-142
Bandealit, Pulau		Pulau	08°31'56.70" S 113°42'29.57" T	Jember, Jawa Timur	1607-334
Bandera, Pulau		Pulau	00°25'16.54" S 127°43'32.27" T	Halmahera Selatan, Maluku Utara	2615-412
Bandera, Pulau		Pulau	00°30'01.00" U 122°22'01.99" T	Boalemo, Gorontalo	2216-521
Bandi, Pulau		Pulau	00°30'17.93" S 121°44'06.67" T	Tojo Una Una, Sulawesi Tengah	2215-134
Bando, Pulau		Pulau	00°45'38.07" S 099°59'47.69" T	Sumatera Barat	0715-224
Banes, Pulau		Pulau	00°27'14.29" U 104°22'29.38" T	Lingga, Kepulauan Riau	1016-243
Bangau, Pulau		Pulau	00°38'21.99" S 117°28'50.99" T	Kutai Kartanegara, Kalimantan Timur	1915-142
Bangau, Pulau		Pulau	01°33'05.27" S 105°36'16.77" T	Bangka Barat, Kepulauan Bangka Belitung	1114-233
Banggai Dua, Pulau		Pulau	01°42'19.00" S 123°31'00.00" T	Banggai Kepulauan, Sulawesi Tengah	2314-231
Banggai Satu, Pulau		Pulau	01°42'18.00" S 123°31'08.00" T	Banggai Kepulauan, Sulawesi Tengah	2314-231

DAFTAR NAMA RUPABUMI

NAMA RUPABUMI	NAMA LAIN	UNSUR RUPABUMI	KOORDINAT	WILAYAH ADMINISTRASI	NOMOR LEMBAR PETA
Banggai Tiga, Pulau		Pulau	01°42'25.99" S 123°31'01.99" T	Banggai Kepulauan, Sulawesi Tengah	2314-231
Banggai, Pulau		Pulau	01°37'01.99" S 123°32'53.00" T	Banggai Kepulauan, Sulawesi Tengah	2314-233
Bangge, Pulau		Pulau	07°02'26.00" S 120°36'42.99" T	Kepulauan Selayar, Sulawesi Selatan	2108-533
Banggo Da'A, Pulau		Pulau	00°30'29.99" U 121°38'48.99" T	Pahuwato, Gorontalo	2216-412
Banggo Kiki, Pulau		Pulau	00°30'29.99" U 121°38'28.00" T	Pahuwato, Gorontalo	2216-412
Bangka Matee, Pulau		Pulau	04°36'48.74" U 098°00'31.21" T	Aceh Timur, Aceh	0620-511
Bangka, Pulau		Pulau	01°47'34.68" U 125°09'01.51" T	Minahasa Utara, Sulawesi Utara	2417-532
Bangka, Pulau		Pulau	02°15'11.99" S 106°00'23.00" T	Kepulauan Bangka Belitung	1113-613
Bangka, Selat		Selat	02°30'58.74" S 105°38'59.79" T	Indonesia	1113-234
Bangkai, Pulau		Pulau	03°02'48.19" S 107°20'57.69" T	Belitung, Kepulauan Bangka Belitung	1212-543
Bangkaru, Pulau		Pulau	02°04'10.99" U 097°06'56.99" T	Aceh Singkil, Aceh	0518-311
Bangkau, Pulau		Pulau	00°25'59.49" S 122°06'34.27" T	Tojo Una Una, Sulawesi Tengah	2215-511
Bangkau, Pulau		Pulau	00°24'29.00" S 121°50'02.00" T	Tojo Una Una, Sulawesi Tengah	2215-421
Bangkau, Pulau		Pulau	00°28'15.58" S 121°41'45.91" T	Tojo Una Una, Sulawesi Tengah	2215-412
Bangkau, Pulau		Pulau	07°01'26.56" S 115°41'41.44" T	Sumenep, Jawa Timur	1808-434
Bangkau, Pulau		Pulau	03°15'22.29" S 122°22'41.62" T	Morowali, Sulawesi Tengah	2212-524
Bangkau, Pulau		Pulau	08°33'00.00" S 119°47'08.00" T	Manggarai Barat, Nusa Tenggara Timur	2007-343
Bangkauluang, Pulau		Pulau	05°29'34.49" S 118°37'49.85" T	Pangkajene Kepulauan, Sulawesi Selatan	2010-412
Bangkawang Besar, Pulau		Pulau	00°28'30.10" S 121°41'37.49" T	Tojo Una Una, Sulawesi Tengah	2215-412
Bangkawang Kecil, Pulau		Pulau	00°28'28.83" S 121°41'37.00" T	Tojo Una Una, Sulawesi Tengah	2215-412
Bangke, Pulau		Pulau	01°40'54.17" U 098°32'51.53" T	Tapanuli Tengah, Sumatera Utara	0617-613
Bangke, Pulau		Pulau	01°43'01.04" U 098°45'46.32" T	Kota Sibolga, Sumatera Utara	0617-623
Bangkei, Pulau		Pulau	05°27'57.74" S 102°22'23.28" T	Bengkulu Utara, Bengkulu	0910-421
Bangkilungan, Pulau		Pulau	00°34'33.36" U 119°47'29.64" T	Donggala, Sulawesi Tengah	2016-621

DAFTAR NAMA RUPABUMI

NAMA RUPABUMI	NAMA LAIN	UNSUR RUPABUMI	KOORDINAT	WILAYAH ADMINISTRASI	NOMOR LEMBAR PETA
Bangko Darat, Pulau		Pulau	05°08'19.00" S 121°50'02.00" T	Bombana, Sulawesi Tenggara	2210-441
Bangko Kecil, Pulau		Pulau	00°59'09.03" U 120°43'39.11" T	Toli Toli, Sulawesi Tengah	2116-534
Bangko Laut, Pulau		Pulau	05°08'42.00" S 121°49'09.00" T	Bombana, Sulawesi Tenggara	2210-441
Bangko, Pulau		Pulau	00°59'11.00" U 120°43'36.99" T	Toli Toli, Sulawesi Tengah	2116-534
Bangko, Pulau		Pulau	00°45'30.80" U 120°35'06.40" T	Toli Toli, Sulawesi Tengah	2116-531
Bangko, Pulau		Pulau	04°55'25.00" S 122°20'02.00" T	Muna, Sulawesi Tenggara	2211-221
Bangkoang, Pulau		Pulau	00°57'57.02" U 124°55'03.94" T	Minahasa Tenggara, Sulawesi Utara	2416-444
Bangkobangkoang, Pulau		Pulau	04°46'24.13" S 119°26'08.41" T	Pangkajene Kepulauan, Sulawesi Selatan	2011-224
Bangkobangkoang, Pulau		Pulau	05°10'27.00" S 117°53'03.99" T	Pangkajene Kepulauan, Sulawesi Selatan	1910-542
Bangkobangkoang, Pulau		Pulau	06°38'21.99" S 118°19'32.99" T	Pangkajene Kepulauan, Sulawesi Selatan	1909-341
Bangkomalampe, Pulau		Pulau	04°41'34.00" S 122°21'09.00" T	Muna, Sulawesi Tenggara	2211-241
Bangkong Kecil, Pulau		Pulau	08°19'39.62" S 112°10'51.82" T	Blitar, Jawa Timur	1507-614
Bangkong Kulon, Pulau		Pulau	08°20'37.17" S 112°13'13.33" T	Blitar, Jawa Timur	1507-614
Bangkong Wetan, Pulau		Pulau	08°20'37.21" S 112°13'22.58" T	Blitar, Jawa Timur	1507-614
Banguang, Pulau		Pulau	02°00'15.99" S 114°54'56.00" T	Barito Selatan, Kalimantan Tengah	1713-544
Bangkurung, Pulau		Pulau	01°49'37.99" S 123°05'56.00" T	Banggai Kepulauan, Sulawesi Tengah	2314-113
Bango, Pulau		Pulau	00°15'32.00" S 122°14'42.00" T	Tojo Una Una, Sulawesi Tengah	2215-514
Bango, Pulau		Pulau	00°25'47.15" U 124°21'28.58" T	Bolaang Mongondow Selatan, Sulawesi Utara	2316-343
Bango, Pulau		Pulau	00°29'16.00" S 122°30'51.00" T	Banggai, Sulawesi Tengah	2215-611
Bangolo Gau, Pulau		Pulau	02°02'12.84" S 124°26'56.21" T	Kepulauan Sula, Maluku Utara	2313-644
Bangolo Ha, Pulau		Pulau	02°02'22.38" S 124°26'52.86" T	Kepulauan Sula, Maluku Utara	2313-644
Bangolo Hiya, Pulau		Pulau	02°02'08.91" S 124°26'53.97" T	Kepulauan Sula, Maluku Utara	2313-644
Bangolo Tolu, Pulau		Pulau	02°02'20.61" S 124°26'53.63" T	Kepulauan Sula, Maluku Utara	2313-644
Bangul Besar, Pulau		Pulau	00°47'31.43" U 128°17'37.30" T	Halmahera Timur, Maluku Utara	2616-541

DAFTAR NAMA RUPABUMI

NAMA RUPABUMI	NAMA LAIN	UNSUR RUPABUMI	KOORDINAT	WILAYAH ADMINISTRASI	NOMOR LEMBAR PETA
Bangul Kecil, Pulau		Pulau	00°47'30.63" U 128°17'38.09" T	Halmahera Timur, Maluku Utara	2616-541
Bani, Pulau		Pulau	08°14'26.99" S 123°16'43.00" T	Flores Timur, Nusa Tenggara Timur	2307-441
Banjang, Pulau		Pulau	02°56'59.22" U 117°22'53.02" T	Bulungan, Kalimantan Utara	1918-444
Banlu Ganan, Pulau		Pulau	00°08'14.95" S 130°40'00.29" T	Raja Ampat, Papua Barat	2815-432
Banlu Pale, Pulau		Pulau	00°08'13.44" S 130°39'52.06" T	Raja Ampat, Papua Barat	2815-432
Bannitallu, Pulau		Pulau	10°33'00.01" S 121°57'59.59" T	Sabu Raijua, Nusa Tenggara Timur	2205-144
Bano, Pulau		Pulau	00°28'11.51" S 121°41'16.29" T	Tojo Una Una, Sulawesi Tengah	2215-412
Banos Nikapatcol, Pulau		Pulau	01°58'09.95" S 130°30'47.17" T	Raja Ampat, Papua Barat	2814-111
Banos, Pulau		Pulau	01°58'12.13" S 130°30'48.93" T	Raja Ampat, Papua Barat	2814-111
Bansa, Pulau		Pulau	00°27'37.94" U 104°23'32.82" T	Lingga, Kepulauan Riau	1016-244
Bansik Besar, Pulau		Pulau	01°39'21.21" S 116°14'54.53" T	Paser, Kalimantan Timur	1814-232
Bansik Kecil, Pulau		Pulau	01°39'00.59" S 116°15'01.87" T	Paser, Kalimantan Timur	1814-241
Bansik, Pulau		Pulau	01°39'38.34" S 116°18'02.26" T	Paser, Kalimantan Timur	1814-241
Banta, Gili		Pulau	08°25'22.18" S 119°17'54.78" T	Bima, Nusa Tenggara Barat	2007-521
Bantaian, Pulau		Pulau	00°01'46.56" U 103°30'00.18" T	Indragiri Hilir, Riau	1016-111
Bantayan, Pulau		Pulau	00°59'34.00" U 120°41'57.94" T	Toli Toli, Sulawesi Tengah	2116-534
Bantong Besar, Pulau		Pulau	00°01'06.12" S 104°29'39.55" T	Lingga, Kepulauan Riau	1015-544
Bantong Kecil, Pulau		Pulau	00°00'58.09" S 104°29'40.66" T	Lingga, Kepulauan Riau	1015-544
Bantut, Togong		Pulau	01°35'57.73" S 123°13'44.81" T	Banggai Kepulauan, Sulawesi Tengah	2314-134
Banua, Pulau		Pulau	01°50'00.29" S 126°20'14.91" T	Kepulauan Sula, Maluku Utara	2514-123
Banuwain, Pulau		Pulau	02°38'28.97" S 132°26'39.98" T	Fak Fak, Papua Barat	2913-142
Banyaganan Yef Kacuo, Pulau		Pulau	02°07'21.15" S 130°26'54.80" T	Raja Ampat, Papua Barat	2713-644
Banyaganan Yef Kanitif, Pulau		Pulau	02°07'44.24" S 130°27'02.72" T	Raja Ampat, Papua Barat	2713-642
Banyaganan Yefto Palolon, Pulau		Pulau	02°07'30.60" S 130°26'47.01" T	Raja Ampat, Papua Barat	2713-642

DAFTAR NAMA RUPABUMI

NAMA RUPABUMI	NAMA LAIN	UNSUR RUPABUMI	KOORDINAT	WILAYAH ADMINISTRASI	NOMOR LEMBAR PETA
Banyaganan Yefto Sapen, Pulau		Pulau	02°07'37.04" S 130°26'58.25" T	Raja Ampat, Papua Barat	2713-642
Banyagananbati, Pulau		Pulau	02°07'38.19" S 130°26'34.99" T	Raja Ampat, Papua Barat	2713-642
Banyagananpulau, Pulau		Pulau	02°07'22.49" S 130°26'44.40" T	Raja Ampat, Papua Barat	2713-644
Banyunglerep, Pulau		Pulau	08°16'10.78" S 111°13'35.87" T	Pacitan, Jawa Timur	1507-414
Banyutarung, Pulau		Pulau	08°16'25.60" S 111°22'27.87" T	Trenggalek, Jawa Timur	1507-423
Banyutarung, Pulau		Pulau	08°16'37.47" S 111°23'25.23" T	Pacitan, Jawa Timur	1507-424
Baohi, Pulau		Pulau	00°03'14.29" S 098°19'10.89" T	Nias Selatan, Sumatera Utara	0615-543
Bapa, Pulau		Pulau	03°01'14.00" S 122°19'37.99" T	Morowali, Sulawesi Tengah	2212-543
Bapak, Pulau		Pulau	00°11'09.80" S 104°46'40.73" T	Lingga, Kepulauan Riau	1015-641
Bara Selatan, Pulau		Pulau	03°03'36.00" U 117°25'48.00" T	Bulungan, Kalimantan Utara	1919-122
Bara, Nusa		Pulau	08°38'54.39" S 119°34'09.59" T	Manggarai Barat, Nusa Tenggara Timur	2007-331
Bara, Pulau		Pulau	06°28'00.00" S 134°29'01.00" T	Kepulauan Aru, Maluku	3009-522
Bara, Pulau		Pulau	02°56'56.69" U 117°30'08.08" T	Bulungan, Kalimantan Utara	1918-533
Bara, Teluk		Teluk	03°08'56.35" S 126°10'22.97" T	Maluku	2512-432
Barabatu, Pulau		Pulau	01°15'44.26" U 121°20'19.84" T	Buol, Sulawesi Tengah	2117-341
Barabinusa Natuk, Pulau		Pulau	02°40'12.11" S 132°30'19.15" T	Fak Fak, Papua Barat	2913-231
Barabinusa Nenem, Pulau		Pulau	02°40'11.27" S 132°30'14.76" T	Fak Fak, Papua Barat	2913-231
Barakan, Pulau		Pulau	06°31'39.00" S 134°48'45.00" T	Kepulauan Aru, Maluku	3009-343
Baralukut, Pulau		Pulau	00°38'08.54" U 104°14'37.37" T	Kota Batam, Kepulauan Riau	1016-514
Baramyasi, Pulau		Pulau	00°49'02.05" S 135°29'40.14" T	Supiori, Papua	3115-124
Baran Besar, Pulau		Pulau	00°09'54.28" U 104°29'27.42" T	Lingga, Kepulauan Riau	1016-224
Baran Kecil, Pulau		Pulau	00°10'31.87" U 104°29'02.00" T	Lingga, Kepulauan Riau	1016-224
Baran, Pulau		Pulau	01°06'56.94" U 103°19'31.02" T	Karimun, Kepulauan Riau	0917-321
Baran, Pulau		Pulau	02°57'13.59" S 107°25'33.04" T	Belitung, Kepulauan Bangka Belitung	1213-222

DAFTAR NAMA RUPABUMI

NAMA RUPABUMI	NAMA LAIN	UNSUR RUPABUMI	KOORDINAT	WILAYAH ADMINISTRASI	NOMOR LEMBAR PETA
Barani, Pulau		Pulau	01°54'46.06" S 121°26'33.13" T	Morowali, Sulawesi Tengah	2114-322
Barani, Yef		Pulau	00°19'37.85" S 130°34'35.99" T	Raja Ampat, Papua Barat	2815-413
Baras 6, Pulau		Pulau	01°25'20.90" S 119°24'34.81" T	Pasangkayu, Sulawesi Barat	2014-522
Baras, Pulau		Pulau	02°37'42.90" S 132°25'52.82" T	Fak Fak, Papua Barat	2913-142
Barasan, Pulau		Pulau	03°05'27.78" U 117°25'15.25" T	Bulungan, Kalimantan Utara	1919-122
Barat, Pulau		Pulau	00°20'56.81" U 104°22'29.06" T	Lingga, Kepulauan Riau	1016-241
Barat, Pulau		Pulau	00°08'10.03" U 104°26'43.00" T	Lingga, Kepulauan Riau	1016-224
Barbar, Meos		Pulau	00°26'34.59" S 130°29'31.69" T	Raja Ampat, Papua Barat	2715-622
Barekai, Pulau		Pulau	01°41'12.94" S 099°17'21.00" T	Kepulauan Mentawai, Sumatera Barat	0714-141
Barenggemonokodi, Pulau		Pulau	09°42'59.00" S 119°06'01.00" T	Sumba Barat, Nusa Tenggara Timur	2006-231
Bari, Pulau		Pulau	06°18'23.00" S 134°42'34.99" T	Kepulauan Aru, Maluku	3009-614
Barigau Barat, Pulau		Pulau	04°53'18.68" S 122°45'26.33" T	Muna, Sulawesi Tenggara	2211-321
Barigau Selatan, Pulau		Pulau	04°53'16.38" S 122°45'23.53" T	Muna, Sulawesi Tenggara	2211-321
Barigau Tengah, Pulau		Pulau	04°53'19.66" S 122°45'27.58" T	Muna, Sulawesi Tenggara	2211-321
Barigau Timur, Pulau		Pulau	04°53'19.04" S 122°45'28.71" T	Muna, Sulawesi Tenggara	2211-321
Barigau Utara, Pulau		Pulau	04°53'15.36" S 122°45'22.86" T	Muna, Sulawesi Tenggara	2211-321
Barimnusapuan, Pulau		Pulau	02°45'18.01" S 131°58'30.87" T	Fak Fak, Papua Barat	2813-324
Baringin, Pulau		Pulau	01°54'33.81" S 100°38'20.18" T	Pesisir Selatan, Sumatera Barat	0814-112
Barkey, Pulau		Pulau	02°11'19.57" U 100°44'47.18" T	Rokan Hilir, Riau	0818-114
Barogan, Pulau		Pulau	00°18'34.99" S 098°24'33.99" T	Nias Selatan, Sumatera Utara	0615-524
Barok, Pulau		Pulau	00°11'33.60" S 104°47'34.66" T	Lingga, Kepulauan Riau	1015-641
Baron, Pulau		Pulau	08°12'12.65" S 110°49'10.32" T	Gunungkidul, Daerah Istimewa Yogyakarta	1407-641
Baronik, Pulau		Pulau	02°06'23.71" U 097°21'07.53" T	Aceh Singkil, Aceh	0518-321
Baronusu, Pulau		Pulau	03°54'36.76" S 134°02'40.66" T	Kaimana, Papua Barat	3012-211

DAFTAR NAMA RUPABUMI

NAMA RUPABUMI	NAMA LAIN	UNSUR RUPABUMI	KOORDINAT	WILAYAH ADMINISTRASI	NOMOR LEMBAR PETA
Barrang Caddi, Pulau		Pulau	05°04'52.27" S 119°19'14.37" T	Kota Makassar, Sulawesi Selatan	2010-543
Barrang Lompo, Pulau		Pulau	05°02'54.64" S 119°19'45.01" T	Kota Makassar, Sulawesi Selatan	2010-543
Barrang, Pulau		Pulau	02°18'06.35" S 119°08'48.37" T	Mamuju Tengah, Sulawesi Barat	2013-514
Barresu Saha, Pulau		Pulau	08°30'38.22" S 119°41'45.62" T	Manggarai Barat, Nusa Tenggara Timur	2007-334
Baru Dua, Pulau		Pulau	03°33'53.39" U 117°35'39.27" T	Bulungan, Kalimantan Utara	1919-511
Baru Ilir, Pulau		Pulau	01°07'35.38" S 116°42'39.59" T	Penajam Paser Utara, Kalimantan Timur	1814-632
Baru Lumot, Pulau		Pulau	03°38'08.68" U 117°23'10.84" T	Tana Tidung, Kalimantan Utara	1919-424
Baru Satu, Pulau		Pulau	02°48'22.49" U 117°37'10.99" T	Bulungan, Kalimantan Utara	1918-531
Baru Ulu, Pulau		Pulau	01°07'19.99" S 116°42'28.98" T	Penajam Paser Utara, Kalimantan Timur	1814-634
Baru, Pulau		Pulau	03°37'59.57" U 117°22'36.35" T	Tana Tidung, Kalimantan Utara	1919-424
Baru, Pulau		Pulau	01°46'53.87" U 101°02'32.75" T	Rokan Hilir, Riau	0817-531
Baru, Pulau		Pulau	01°46'57.08" U 101°02'22.67" T	Rokan Hilir, Riau	0817-531
Baru, Pulau		Pulau	01°46'55.85" U 101°01'58.23" T	Rokan Hilir, Riau	0817-531
Baru, Pulau		Pulau	01°46'59.39" U 101°02'42.59" T	Rokan Hilir, Riau	0817-531
Baru, Pulau		Pulau	01°46'54.51" U 101°02'23.73" T	Rokan Hilir, Riau	0817-531
Baru, Pulau		Pulau	00°19'59.68" U 102°57'53.99" T	Pelalawan, Riau	0916-242
Baru, Pulau	Baharu	Pulau	00°01'12.00" U 109°14'55.00" T	Mempawah, Kalimantan Barat	1316-312
Baru, Pulau		Pulau	00°27'11.41" U 104°24'09.00" T	Lingga, Kepulauan Riau	1016-244
Baru, Pulau		Pulau	00°49'51.53" S 117°22'57.13" T	Kutai Kartanegara, Kalimantan Timur	1915-124
Baru, Pulau		Pulau	03°04'17.00" S 113°16'09.00" T	Katingan, Kalimantan Tengah	1612-543
Baru, Pulau		Pulau	00°36'16.99" U 108°45'13.00" T	Bengkayang, Kalimantan Barat	1316-521
Baru, Pulau		Pulau	01°45'14.00" U 101°24'40.00" T	Bengkalis, Riau	0817-542
Baruba, Pulau		Pulau	00°12'54.17" S 122°12'42.23" T	Tojo Una Una, Sulawesi Tengah	2215-532
Barubba, Pulau		Pulau	03°15'39.88" S 122°22'53.60" T	Morowali, Sulawesi Tengah	2212-524

DAFTAR NAMA RUPABUMI

NAMA RUPABUMI	NAMA LAIN	UNSUR RUPABUMI	KOORDINAT	WILAYAH ADMINISTRASI	NOMOR LEMBAR PETA
Baruk Kecil, Pulau		Pulau	00°16'34.93" S 104°22'43.75" T	Lingga, Kepulauan Riau	1015-524
Baruk, Pulau		Pulau	00°16'59.99" S 104°22'58.40" T	Lingga, Kepulauan Riau	1015-524
Baruka, Pulau		Pulau	02°56'28.72" S 120°12'13.96" T	Kota Palopo, Sulawesi Selatan	2113-112
Barumadoto, Pulau		Pulau	01°55'53.92" U 127°41'37.18" T	Halmahera Barat, Maluku Utara	2617-434
Baruna Komba, Gunung Bawah Laut		Gunung Bawah Laut	07°51'39.60" S 123°38'09.60" T	Nusa Tenggara Timur	2308-214
Barunak, Pulau		Pulau	03°25'05.99" S 114°31'00.00" T	Banjar, Kalimantan Selatan	1712-511
Barussu, Pulau		Pulau	00°25'57.00" S 122°06'34.99" T	Tojo Una Una, Sulawesi Tengah	2215-511
Barusu Nggelu, Pulau		Pulau	08°45'07.73" S 119°05'43.60" T	Bima, Nusa Tenggara Barat	2007-213
Basah, Pulau		Pulau	04°50'15.00" S 121°30'36.00" T	Bombana, Sulawesi Tenggara	2211-113
Basake Sebu, Pulau		Pulau	00°01'09.99" U 098°38'34.00" T	Nias Selatan, Sumatera Utara	0616-312
Basake Seideide, Pulau		Pulau	00°00'45.08" U 098°36'39.20" T	Nias Selatan, Sumatera Utara	0616-311
Basar, Pulau		Pulau	02°49'32.00" S 116°07'27.00" T	Kotabaru, Kalimantan Selatan	1813-213
Basar, Togong		Pulau	01°27'20.72" S 123°33'13.37" T	Banggai Laut, Sulawesi Tengah	2314-511
Basarbalawang, Pulau		Pulau	02°51'05.00" S 116°04'39.00" T	Kotabaru, Kalimantan Selatan	1813-213
Basarbeginung, Pulau		Pulau	03°21'06.00" S 107°43'43.00" T	Belitung, Kepulauan Bangka Belitung	1212-614
Basardamang Kecil, Pulau		Pulau	02°51'41.12" S 116°06'11.68" T	Kotabaru, Kalimantan Selatan	1813-213
Basardamang, Pulau		Pulau	02°51'38.00" S 116°06'16.99" T	Kotabaru, Kalimantan Selatan	1813-213
Basarkapal, Pulau		Pulau	02°51'24.00" S 116°04'54.00" T	Kotabaru, Kalimantan Selatan	1813-213
Basarpandan, Pulau		Pulau	02°51'14.00" S 116°04'55.99" T	Kotabaru, Kalimantan Selatan	1813-213
Basarsawar, Pulau		Pulau	02°51'49.00" S 116°05'57.00" T	Kotabaru, Kalimantan Selatan	1813-213
Basartenga, Pulau		Pulau	03°20'21.76" S 107°42'07.99" T	Belitung, Kepulauan Bangka Belitung	1212-614
Basing, Pulau		Pulau	00°15'13.86" U 104°30'01.00" T	Lingga, Kepulauan Riau	1016-331
Basing, Pulau		Pulau	00°08'38.07" S 104°44'29.25" T	Lingga, Kepulauan Riau	1015-632

DAFTAR NAMA RUPABUMI

NAMA RUPABUMI	NAMA LAIN	UNSUR RUPABUMI	KOORDINAT	WILAYAH ADMINISTRASI	NOMOR LEMBAR PETA
Basing, Pulau		Pulau	00°51'34.99" U 104°25'23.99" T	Kota Tanjung Pinang, Kepulauan Riau	1016-542
Basingkelumu, Pulau		Pulau	00°16'03.00" S 104°29'36.60" T	Lingga, Kepulauan Riau	1015-524
Basion, Pulau		Pulau	01°45'54.83" S 134°06'11.76" T	Teluk Wondama, Papua Barat	3014-213
Basirih, Pulau		Pulau	03°20'35.26" S 114°33'27.78" T	Kota Banjarmasin, Kalimantan Selatan	1712-513
Basumpelan, Pulau		Pulau	00°53'21.99" S 123°08'24.00" T	Banggai, Sulawesi Tengah	2315-112
Basuntu, Pulau	Tanjung Suda	Pulau	08°31'23.49" S 117°40'20.84" T	Sumbawa, Nusa Tenggara Barat	1907-234
Baswaru, Pulau		Pulau	03°54'22.00" S 131°03'20.00" T	Seram Bagian Timur, Maluku	2812-211
Bat Mame Yef Binamoe, Pulau		Pulau	02°13'14.79" S 130°29'19.64" T	Raja Ampat, Papua Barat	2713-642
Bat Mame Yef Manyanim, Pulau		Pulau	02°13'22.00" S 130°29'21.48" T	Raja Ampat, Papua Barat	2713-642
Bat Mame Yef Yahya, Pulau		Pulau	02°13'10.89" S 130°29'05.70" T	Raja Ampat, Papua Barat	2713-642
Bat Nduak, Pulau		Pulau	08°00'04.00" S 131°20'10.10" T	Kepulauan Tanimbar, Maluku	2807-543
Bat, Yef		Pulau	00°18'21.65" S 130°38'03.56" T	Raja Ampat, Papua Barat	2815-414
Bata-Batao Barat, Pulau		Pulau	03°33'45.46" S 122°14'53.74" T	Konawe Utara, Sulawesi Tenggara	2212-234
Bata-Batao Selatan, Pulau		Pulau	03°33'43.25" S 122°14'31.09" T	Konawe Utara, Sulawesi Tenggara	2212-234
Bata-Batao Tengah, Pulau		Pulau	03°32'26.45" S 122°16'10.68" T	Konawe Utara, Sulawesi Tenggara	2212-243
Bata-Batao Timur, Pulau		Pulau	03°32'16.27" S 122°14'12.97" T	Konawe Utara, Sulawesi Tenggara	2212-234
Bata-Batao Utara, Pulau		Pulau	03°33'06.78" S 122°15'00.66" T	Konawe Utara, Sulawesi Tenggara	2212-243
Bata-Batao, Pulau		Pulau	03°32'54.78" S 122°15'44.33" T	Konawe Utara, Sulawesi Tenggara	2212-243
Batabataha, Pulau		Pulau	05°25'19.37" S 123°35'47.98" T	Wakatobi, Sulawesi Tenggara	2310-511
Batade Da'A, Pulau		Pulau	00°29'51.00" U 122°26'51.00" T	Boalemo, Gorontalo	2216-244
Batade Kiki, Pulau		Pulau	00°30'02.00" U 122°26'19.00" T	Boalemo, Gorontalo	2216-522
Batakundamo, Pulau		Pulau	00°37'39.45" S 122°56'45.45" T	Banggai, Sulawesi Tengah	2215-342
Batam, Pulau		Pulau	01°05'15.00" U 104°01'10.99" T	Kota Batam, Kepulauan Riau	1017-211
Batang Besar, Pulau		Pulau	00°17'53.70" U 104°21'09.00" T	Lingga, Kepulauan Riau	1016-241

DAFTAR NAMA RUPABUMI

NAMA RUPABUMI	NAMA LAIN	UNSUR RUPABUMI	KOORDINAT	WILAYAH ADMINISTRASI	NOMOR LEMBAR PETA
Batang Besar, Pulau		Pulau	05°05'12.99" S 106°16'35.00" T	Lampung Timur, Lampung	1110-643
Batang Kecil, Pulau		Pulau	00°16'03.00" U 104°24'23.83" T	Lingga, Kepulauan Riau	1016-242
Batang Kecil, Pulau		Pulau	00°16'22.62" U 104°23'47.07" T	Lingga, Kepulauan Riau	1016-242
Batang Kecil, Pulau		Pulau	05°04'37.99" S 106°16'41.99" T	Lampung Timur, Lampung	1110-643
Batang Pele, Pulau		Pulau	00°17'59.87" S 130°13'12.27" T	Raja Ampat, Papua Barat	2715-614
Batang, Pulau		Pulau	08°13'54.00" S 124°04'55.99" T	Alor, Nusa Tenggara Timur	2307-631
Batanga, Pulau		Pulau	01°39'43.99" U 127°29'07.00" T	Halmahera Barat, Maluku Utara	2517-624
Batanglampe, Pulau		Pulau	05°03'05.00" S 120°25'16.00" T	Sinjai, Sulawesi Selatan	2110-444
Batanglomang, Pulau		Pulau	00°38'04.99" S 127°22'13.00" T	Halmahera Selatan, Maluku Utara	2515-341
Batanta, Pulau		Pulau	00°51'35.58" S 130°39'41.22" T	Raja Ampat, Papua Barat	2815-114
Batarkusu, Pulau		Pulau	08°20'29.42" S 130°49'15.12" T	Kepulauan Tanimbar, Maluku	2807-423
Batatas, Pulau		Pulau	01°34'10.99" S 128°05'37.00" T	Halmahera Selatan, Maluku Utara	2614-233
Batbitiem Ganan, Pulau		Pulau	02°14'49.33" S 130°33'42.18" T	Raja Ampat, Papua Barat	2813-431
Batbitiem Pale, Pulau		Pulau	02°14'45.48" S 130°32'59.46" T	Raja Ampat, Papua Barat	2813-431
Batbitiem Palolon, Pulau		Pulau	02°14'46.53" S 130°33'31.67" T	Raja Ampat, Papua Barat	2813-431
Batbitiem Pat, Pulau		Pulau	02°14'56.95" S 130°32'45.91" T	Raja Ampat, Papua Barat	2813-431
Batbitiem Sawi, Pulau		Pulau	02°14'54.23" S 130°33'18.37" T	Raja Ampat, Papua Barat	2813-431
Batbitim Yef Abdul Rauf, Pulau		Pulau	02°14'35.79" S 130°33'25.48" T	Raja Ampat, Papua Barat	2813-431
Batbitim Yef Kacu Tol, Pulau		Pulau	02°14'59.07" S 130°34'00.89" T	Raja Ampat, Papua Barat	2813-431
Batbitim Yef Koin, Pulau		Pulau	02°14'52.64" S 130°33'08.03" T	Raja Ampat, Papua Barat	2813-431
Batbitim Yef Lanampale, Pulau		Pulau	02°14'52.51" S 130°33'15.71" T	Raja Ampat, Papua Barat	2813-431
Batbitim Yef Males, Pulau		Pulau	02°14'55.48" S 130°33'10.67" T	Raja Ampat, Papua Barat	2813-431
Batbitim Yef Tolili, Pulau		Pulau	02°14'53.45" S 130°33'24.45" T	Raja Ampat, Papua Barat	2813-431
Batbual, Pulau		Pulau	08°04'47.93" S 131°02'51.17" T	Kepulauan Tanimbar, Maluku	2807-533

DAFTAR NAMA RUPABUMI

NAMA RUPABUMI	NAMA LAIN	UNSUR RUPABUMI	KOORDINAT	WILAYAH ADMINISTRASI	NOMOR LEMBAR PETA
Batcor Da, Pulau		Pulau	07°39'05.10" S 131°37'07.97" T	Kepulauan Tanimbar, Maluku	2808-331
Batcor Dol, Pulau		Pulau	07°39'06.59" S 131°37'09.12" T	Kepulauan Tanimbar, Maluku	2808-331
Batcor Mbuir, Pulau		Pulau	07°39'08.79" S 131°36'52.58" T	Kepulauan Tanimbar, Maluku	2808-331
Bate, Pulau		Pulau	03°02'32.00" U 106°23'33.00" T	Kepulauan Anambas, Kepulauan Riau	1119-322
Batee Pageu, Pulau		Pulau	04°48'27.67" U 095°26'15.13" T	Aceh Jaya, Aceh	0420-542
Batee, Pulau		Pulau	04°36'55.00" U 095°34'27.00" T	Aceh Jaya, Aceh	0420-611
Bateebeukah, Pulau		Pulau	05°45'14.15" U 095°03'23.05" T	Aceh Besar, Aceh	0421-531
Bateeburouk, Pulau		Pulau	04°41'09.84" U 095°31'12.19" T	Aceh Jaya, Aceh	0420-613
Bateecut, Pulau		Pulau	05°34'41.99" U 095°13'09.99" T	Aceh Besar, Aceh	0421-512
Bateedua Selatan, Pulau		Pulau	05°21'03.38" U 095°13'06.63" T	Aceh Besar, Aceh	0421-232
Bateedua Utara, Pulau		Pulau	05°21'27.35" U 095°13'49.55" T	Aceh Besar, Aceh	0421-232
Bateeleblah, Pulau		Pulau	05°47'34.72" U 094°58'26.09" T	Aceh Besar, Aceh	0421-442
Bateelumpat, Pulau		Pulau	05°34'44.80" U 095°12'55.02" T	Aceh Besar, Aceh	0421-512
Bateepantee Lhok Nga, Pulau		Pulau	05°26'03.54" U 095°13'52.10" T	Aceh Besar, Aceh	0421-234
Bateepenjaba, Pulau		Pulau	04°43'14.91" U 095°28'52.98" T	Aceh Jaya, Aceh	0420-524
Bateeperling, Pulau		Pulau	04°41'12.87" U 095°30'32.21" T	Aceh Jaya, Aceh	0420-613
Bateerayeuk, Pulau		Pulau	05°34'45.99" U 095°12'00.00" T	Aceh Besar, Aceh	0421-512
Bateerigah, Pulau		Pulau	04°38'06.83" U 095°31'17.41" T	Aceh Jaya, Aceh	0420-613
Bateetamon Rayeuk, Pulau		Pulau	05°18'30.91" U 095°12'23.65" T	Aceh Besar, Aceh	0421-232
Bateetamon Selatan, Pulau		Pulau	05°18'15.13" U 095°12'32.06" T	Aceh Besar, Aceh	0421-232
Bateetamon Tengoh, Pulau		Pulau	05°18'20.39" U 095°12'26.14" T	Aceh Besar, Aceh	0421-232
Bateetamon Utara, Pulau		Pulau	05°18'23.17" U 095°12'26.59" T	Aceh Besar, Aceh	0421-232
Bateetutong, Pulau		Pulau	04°38'49.09" U 095°34'57.25" T	Aceh Jaya, Aceh	0420-613
Bateeujong Lhok Paro, Pulau		Pulau	05°18'46.10" U 095°12'12.46" T	Aceh Besar, Aceh	0421-232

DAFTAR NAMA RUPABUMI

NAMA RUPABUMI	NAMA LAIN	UNSUR RUPABUMI	KOORDINAT	WILAYAH ADMINISTRASI	NOMOR LEMBAR PETA
Bateeujong Lhok Tuleot, Pulau		Pulau	05°18'43.47" U 095°13'11.78" T	Aceh Besar, Aceh	0421-232
Bateeuleegajah, Pulau		Pulau	04°38'09.13" U 095°31'14.28" T	Aceh Jaya, Aceh	0420-613
Batek, Pulau		Pulau	09°15'24.99" S 123°59'37.00" T	Kupang, Nusa Tenggara Timur	2306-524
Batera, Nisa		Pulau	08°39'45.93" S 118°12'48.66" T	Dompu, Nusa Tenggara Barat	1907-332
Batetean, Pulau		Pulau	01°38'05.89" S 123°28'59.06" T	Banggai Laut, Sulawesi Tengah	2314-142
Batewar, Pulau		Pulau	02°34'22.80" S 134°20'18.25" T	Teluk Wondama, Papua Barat	3013-243
Batfior, Pulau		Pulau	07°40'13.19" S 131°35'21.62" T	Kepulauan Tanimbar, Maluku	2808-331
Bathok, Pulau		Pulau	08°20'59.40" S 112°20'45.36" T	Blitar, Jawa Timur	1507-623
Bati, Pulau		Pulau	00°37'29.64" S 128°33'57.02" T	Halmahera Selatan, Maluku Utara	2615-333
Batiang Gadang, Pulau		Pulau	00°07'47.33" S 099°45'11.52" T	Pasaman Barat, Sumatera Barat	0715-541
Batiang Ketek, Pulau		Pulau	00°07'42.69" S 099°45'12.30" T	Pasaman Barat, Sumatera Barat	0715-541
Batiang Tengah, Pulau		Pulau	00°07'39.40" S 099°45'14.88" T	Pasaman Barat, Sumatera Barat	0715-541
Batibag, Pulau		Pulau	05°52'24.49" S 134°47'13.12" T	Kepulauan Aru, Maluku	3010-323
Batiflang Atakanak, Pulau	Pulau Mankawar Mansaup	Pulau	07°54'46.90" S 131°21'39.92" T	Kepulauan Tanimbar, Maluku	2808-221
Batimee Ket, Pulau		Pulau	01°04'40.85" S 131°07'25.93" T	Raja Ampat, Papua Barat	2814-533
Batimee Lil, Pulau		Pulau	01°03'57.37" S 131°08'06.09" T	Raja Ampat, Papua Barat	2814-534
Batimee, Pulau		Pulau	01°03'40.75" S 131°07'23.71" T	Raja Ampat, Papua Barat	2814-533
Batimere Genan, Pulau		Pulau	01°03'13.89" S 131°08'11.91" T	Raja Ampat, Papua Barat	2814-534
Batin Besar, Pulau		Pulau	01°10'29.15" S 105°18'33.62" T	Indonesia	1114-441
Batin Kecil, Pulau		Pulau	01°10'36.22" S 105°18'38.82" T	Indonesia	1114-441
Batkawat, Pulau		Pulau	08°02'28.24" S 131°11'16.85" T	Kepulauan Tanimbar, Maluku	2807-534
Batkendyapar Selatan, Pulau		Pulau	08°02'58.20" S 131°17'21.99" T	Kepulauan Tanimbar, Maluku	2807-543
Batkendyapar Tengah, Pulau		Pulau	08°02'55.39" S 131°17'23.79" T	Kepulauan Tanimbar, Maluku	2807-543

DAFTAR NAMA RUPABUMI

NAMA RUPABUMI	NAMA LAIN	UNSUR RUPABUMI	KOORDINAT	WILAYAH ADMINISTRASI	NOMOR LEMBAR PETA
Batkendyapar, Pulau		Pulau	08°02'51.10" S 131°17'26.00" T	Kepulauan Tanimbar, Maluku	2807-543
Batkese, Pulau		Pulau	07°51'03.98" S 131°26'15.61" T	Kepulauan Tanimbar, Maluku	2808-224
Batkies, Pulau		Pulau	07°35'55.50" S 131°38'15.14" T	Kepulauan Tanimbar, Maluku	2808-334
Batkunda, Pulau		Pulau	07°29'48.19" S 131°40'20.16" T	Kepulauan Tanimbar, Maluku	2808-612
Batkwai, Pulau		Pulau	08°00'31.79" S 131°13'39.50" T	Kepulauan Tanimbar, Maluku	2807-534
Batlayery, Pulau		Pulau	07°26'21.00" S 131°41'54.51" T	Kepulauan Tanimbar, Maluku	2808-612
Batlios, Pulau		Pulau	07°25'15.10" S 131°41'32.91" T	Kepulauan Tanimbar, Maluku	2808-612
Batmame Atsa, Pulau		Pulau	02°13'15.20" S 130°29'10.65" T	Raja Ampat, Papua Barat	2713-642
Batmame Fat, Pulau		Pulau	02°13'30.09" S 130°29'17.02" T	Raja Ampat, Papua Barat	2713-642
Batmame Fit, Pulau		Pulau	02°13'26.83" S 130°29'32.39" T	Raja Ampat, Papua Barat	2713-642
Batmame Lim, Pulau		Pulau	02°13'21.01" S 130°29'22.85" T	Raja Ampat, Papua Barat	2713-642
Batmame Lu, Pulau		Pulau	02°13'36.09" S 130°29'08.17" T	Raja Ampat, Papua Barat	2713-642
Batmame Tol, Pulau		Pulau	02°13'31.08" S 130°29'09.81" T	Raja Ampat, Papua Barat	2713-642
Batmame Wal, Pulau		Pulau	02°13'28.76" S 130°29'37.76" T	Raja Ampat, Papua Barat	2713-642
Batmame Wonom, Pulau		Pulau	02°13'20.45" S 130°29'31.84" T	Raja Ampat, Papua Barat	2713-642
Batmame, Pulau		Pulau	02°13'28.18" S 130°29'12.20" T	Raja Ampat, Papua Barat	2713-642
Batmeket, Pulau		Pulau	00°55'29.92" S 130°47'14.13" T	Raja Ampat, Papua Barat	2815-121
Batmpeyayan, Pulau		Pulau	08°03'02.09" S 131°17'18.70" T	Kepulauan Tanimbar, Maluku	2807-543
Batngevual, Pulau		Pulau	07°26'20.19" S 131°41'46.11" T	Kepulauan Tanimbar, Maluku	2808-612
Batnjuak, Pulau		Pulau	07°59'23.60" S 131°20'33.69" T	Kepulauan Tanimbar, Maluku	2808-221
Batok, Pulau		Pulau	03°32'57.73" U 117°33'59.14" T	Bulungan, Kalimantan Utara	1919-511
Batongbatong, Pulau		Pulau	01°35'08.49" S 123°28'48.37" T	Banggai Kepulauan, Sulawesi Tengah	2314-144
Batongo, Pulau		Pulau	00°21'52.94" S 121°51'17.56" T	Tojo Una Una, Sulawesi Tengah	2215-423
Batroit Da, Pulau		Pulau	07°26'20.80" S 131°41'46.77" T	Kepulauan Tanimbar, Maluku	2808-612

DAFTAR NAMA RUPABUMI

NAMA RUPABUMI	NAMA LAIN	UNSUR RUPABUMI	KOORDINAT	WILAYAH ADMINISTRASI	NOMOR LEMBAR PETA
Batroit Dol, Pulau		Pulau	07°26'21.19" S 131°41'46.86" T	Kepulauan Tanimbar, Maluku	2808-612
Batsepin, Pulau		Pulau	07°39'03.10" S 131°36'01.98" T	Kepulauan Tanimbar, Maluku	2808-331
Batsil Boti, Pulau		Pulau	07°43'28.09" S 131°33'08.47" T	Kepulauan Tanimbar, Maluku	2808-331
Batsira, Pulau		Pulau	07°25'50.40" S 131°42'20.12" T	Kepulauan Tanimbar, Maluku	2808-612
Batsire, Pulau		Pulau	08°01'14.00" S 131°19'22.80" T	Kepulauan Tanimbar, Maluku	2807-543
Batsulety, Pulau		Pulau	08°01'38.50" S 131°18'01.50" T	Kepulauan Tanimbar, Maluku	2807-543
Battiflang, Pulau		Pulau	07°54'46.00" S 131°21'41.90" T	Kepulauan Tanimbar, Maluku	2808-221
Battoa, Pulau		Pulau	03°28'35.00" S 119°22'00.99" T	Polewali Mandar, Sulawesi Barat	2012-521
Battormyar Barat, Pulau		Pulau	08°01'43.79" S 131°17'53.70" T	Kepulauan Tanimbar, Maluku	2807-543
Battormyar Timur, Pulau		Pulau	08°01'44.60" S 131°17'57.50" T	Kepulauan Tanimbar, Maluku	2807-543
Battormyar Utara, Pulau		Pulau	08°01'42.39" S 131°17'57.09" T	Kepulauan Tanimbar, Maluku	2807-543
Battormyar, Pulau		Pulau	08°01'49.19" S 131°17'52.90" T	Kepulauan Tanimbar, Maluku	2807-543
Batu Acak, Pulau		Pulau	06°41'17.18" S 105°10'42.00" T	Pandeglang, Banten	1109-132
Batu Adu Besar, Pulau		Pulau	00°09'24.62" U 127°10'21.94" T	Halmahera Selatan, Maluku Utara	2516-314
Batu Adu Kecil, Pulau		Pulau	00°09'20.20" U 127°10'21.60" T	Halmahera Selatan, Maluku Utara	2516-314
Batu Albide, Pulau		Pulau	02°32'43.15" S 107°43'08.96" T	Belitung, Kepulauan Bangka Belitung	1213-334
Batu Ampar, Pulau		Pulau	01°03'41.00" U 103°49'08.00" T	Kota Batam, Kepulauan Riau	1017-121
Batu Ampar, Pulau		Pulau	02°48'05.89" S 107°22'48.39" T	Belitung, Kepulauan Bangka Belitung	1213-224
Batu Anyor, Pulau		Pulau	00°17'26.20" S 127°16'56.89" T	Halmahera Selatan, Maluku Utara	2515-623
Batu Apet Hitam, Pulau		Pulau	03°49'37.56" U 108°25'00.39" T	Natuna, Kepulauan Riau	1319-442
Batu Apet Putih, Pulau		Pulau	03°49'32.51" U 108°24'03.83" T	Natuna, Kepulauan Riau	1319-442
Batu Atas, Pulau		Pulau	03°49'37.35" U 108°24'01.19" T	Natuna, Kepulauan Riau	1319-442
Batu Bajajar, Pulau		Pulau	03°54'16.34" S 116°03'16.24" T	Kotabaru, Kalimantan Selatan	1812-211
Batu Bakka', Pulau		Pulau	07°01'08.82" S 120°45'10.66" T	Kepulauan Selayar, Sulawesi Selatan	2108-543

DAFTAR NAMA RUPABUMI

NAMA RUPABUMI	NAMA LAIN	UNSUR RUPABUMI	KOORDINAT	WILAYAH ADMINISTRASI	NOMOR LEMBAR PETA
Batu Bamana, Pulau		Pulau	00°09'00.91" S 114°05'56.49" T	Murung Raya, Kalimantan Tengah	1715-431
Batu Barat, Pulau		Pulau	04°22'15.62" S 115°47'31.67" T	Kotabaru, Kalimantan Selatan	1811-423
Batu Baris, Pulau		Pulau	06°40'39.58" S 105°10'53.35" T	Pandeglang, Banten	1109-132
Batu Bedaun, Pulau		Pulau	02°32'47.18" S 107°43'27.41" T	Belitung, Kepulauan Bangka Belitung	1213-334
Batu Bekerem, Pulau		Pulau	08°54'04.08" S 116°00'48.44" T	Lombok Barat, Nusa Tenggara Barat	1807-211
Batu Belah, Pulau		Pulau	06°41'18.43" S 105°10'40.94" T	Pandeglang, Banten	1109-132
Batu Belah, Pulau		Pulau	06°41'18.06" S 105°10'41.10" T	Pandeglang, Banten	1109-132
Batu Belanda, Pulau		Pulau	04°32'56.73" S 129°51'39.29" T	Maluku Tengah, Maluku	2711-243
Batu Belei, Pulau		Pulau	03°47'18.62" U 108°23'24.04" T	Natuna, Kepulauan Riau	1319-442
Batu Belei, Pulau		Pulau	03°58'07.28" U 108°24'02.33" T	Natuna, Kepulauan Riau	1319-444
Batu Belubang, Pulau		Pulau	02°10'59.22" S 106°12'08.35" T	Bangka Tengah, Kepulauan Bangka Belitung	1113-632
Batu Bendera, Pulau		Pulau	04°55'37.33" S 115°39'37.80" T	Kotabaru, Kalimantan Selatan	1811-112
Batu Benggelohe, Pulau		Pulau	03°15'14.10" U 125°27'11.08" T	Kepulauan Sangihe, Sulawesi Utara	2419-242
Batu Bersongkok, Pulau		Pulau	00°39'35.19" S 104°13'46.50" T	Lingga, Kepulauan Riau	1015-232
Batu Besar, Pulau		Pulau	02°28'04.93" U 108°57'50.95" T	Natuna, Kepulauan Riau	1318-244
Batu Besar, Pulau		Pulau	01°09'41.10" U 104°09'03.23" T	Kota Batam, Kepulauan Riau	1017-214
Batu Besar, Pulau	Pulau Batu Gajah	Pulau	03°05'47.26" S 106°36'48.44" T	Bangka Selatan, Kepulauan Bangka Belitung	1212-433
Batu Bolong Beleg, Pulau		Pulau	08°49'56.86" S 115°53'22.76" T	Lombok Barat, Nusa Tenggara Barat	1807-124
Batu Bolong, Pulau		Pulau	08°49'55.65" S 115°53'34.89" T	Lombok Barat, Nusa Tenggara Barat	1807-124
Batu Buge, Pulau		Pulau	03°03'05.53" U 125°40'44.39" T	Kepulauan Sangihe, Sulawesi Utara	2419-312
Batu Bunakeng, Pulau		Pulau	03°03'08.51" U 125°40'41.62" T	Kepulauan Sangihe, Sulawesi Utara	2419-312
Batu Bungkak Panggang, Pulau		Pulau	08°54'01.30" S 116°01'03.15" T	Lombok Barat, Nusa Tenggara Barat	1807-211
Batu Buntal, Pulau		Pulau	02°11'07.03" S 106°12'10.51" T	Bangka Tengah, Kepulauan Bangka Belitung	1113-632
Batu Candi, Pulau		Pulau	05°46'31.08" S 105°05'22.16" T	Tanggamus, Lampung	1110-113

DAFTAR NAMA RUPABUMI

NAMA RUPABUMI	NAMA LAIN	UNSUR RUPABUMI	KOORDINAT	WILAYAH ADMINISTRASI	NOMOR LEMBAR PETA
Batu Cangkiri, Pulau		Pulau	00°31'54.43" U 119°51'41.13" T	Donggala, Sulawesi Tengah	2016-621
Batu Centigi Barat, Pulau		Pulau	05°42'27.50" S 104°56'54.56" T	Tanggamus, Lampung	1010-342
Batu Centigi Tengah, Pulau		Pulau	05°42'27.00" S 104°56'56.04" T	Tanggamus, Lampung	1010-342
Batu Centigi Timur, Pulau		Pulau	05°42'27.18" S 104°56'58.70" T	Tanggamus, Lampung	1010-342
Batu Cumbung, Pulau		Pulau	05°47'04.92" S 105°05'24.18" T	Tanggamus, Lampung	1110-113
Batu Cundung, Pulau		Pulau	03°59'11.48" U 108°22'42.54" T	Natuna, Kepulauan Riau	1319-444
Batu Dangkal, Pulau		Pulau	04°03'12.75" S 116°10'29.74" T	Kotabaru, Kalimantan Selatan	1811-534
Batu Dawok, Pulau		Pulau	08°49'48.20" S 115°52'49.01" T	Lombok Barat, Nusa Tenggara Barat	1807-124
Batu Dua, Pulau		Pulau	08°25'38.58" S 116°57'31.16" T	Sumbawa, Nusa Tenggara Barat	1807-622
Batu Dua, Pulau		Pulau	08°48'00.00" S 115°31'39.00" T	Klungkung, Bali	1807-113
Batu Ghamai, Pulau		Pulau	03°57'10.54" U 108°24'02.57" T	Natuna, Kepulauan Riau	1319-444
Batu Gurita, Pulau		Pulau	01°40'14.04" S 123°28'51.93" T	Banggai Laut, Sulawesi Tengah	2314-142
Batu Gusung, Pulau		Pulau	03°40'03.78" S 116°00'26.41" T	Kotabaru, Kalimantan Selatan	1812-231
Batu Hengise, Pulau		Pulau	03°30'17.61" U 125°39'54.90" T	Kepulauan Sangihe, Sulawesi Utara	2419-612
Batu Hitam, Pulau		Pulau	03°49'23.73" U 108°24'42.28" T	Natuna, Kepulauan Riau	1319-442
Batu Isi, Pulau		Pulau	03°29'48.66" U 125°43'55.05" T	Kepulauan Sangihe, Sulawesi Utara	2419-334
Batu Jajar, Pulau		Pulau	05°44'58.45" S 105°00'49.46" T	Tanggamus, Lampung	1110-131
Batu Kabien, Pulau		Pulau	03°47'41.62" U 108°23'30.04" T	Natuna, Kepulauan Riau	1319-442
Batu Kamayo, Pulau		Pulau	03°32'40.35" U 125°36'40.86" T	Kepulauan Sangihe, Sulawesi Utara	2419-611
Batu Kapal, Pulau		Pulau	04°29'12.99" S 129°55'51.49" T	Maluku Tengah, Maluku	2711-522
Batu Kapal, Pulau		Pulau	06°41'33.48" S 131°33'35.91" T	Kepulauan Tanimbar, Maluku	2809-331
Batu Kapal, Pulau		Pulau	00°20'21.60" U 127°54'02.84" T	Halmahera Tengah, Maluku Utara	2616-142
Batu Karang Tabuan Utara, Pulau		Pulau	05°45'10.62" S 105°02'22.59" T	Tanggamus, Lampung	1110-113
Batu Karang Tabuan, Pulau		Pulau	05°45'15.84" S 105°02'19.64" T	Tanggamus, Lampung	1110-113

DAFTAR NAMA RUPABUMI

NAMA RUPABUMI	NAMA LAIN	UNSUR RUPABUMI	KOORDINAT	WILAYAH ADMINISTRASI	NOMOR LEMBAR PETA
Batu Kecil, Pulau		Pulau	04°56'29.67" S 115°39'11.96" T	Kotabaru, Kalimantan Selatan	1811-112
Batu Kecipai, Pulau		Pulau	02°32'40.40" S 107°43'25.95" T	Belitung, Kepulauan Bangka Belitung	1213-334
Batu Kelapa, Pulau		Pulau	06°45'14.45" S 131°34'14.44" T	Kepulauan Tanimbar, Maluku	2809-313
Batu Kelelawar, Pulau		Pulau	05°43'28.77" S 104°59'24.46" T	Tanggamus, Lampung	1010-342
Batu Keling, Pulau		Pulau	01°00'24.04" U 103°49'43.79" T	Kota Batam, Kepulauan Riau	1017-121
Batu Kembar, Pulau		Pulau	06°03'45.02" U 095°06'50.10" T	Kota Sabang, Aceh	0422-211
Batu Kembar, Pulau		Pulau	08°31'12.32" S 113°43'22.22" T	Jember, Jawa Timur	1607-334
Batu Kembar, Pulau		Pulau	03°13'58.22" S 107°39'28.69" T	Belitung, Kepulauan Bangka Belitung	1212-632
Batu Kerita Utara, Pulau		Pulau	05°47'13.45" S 105°05'09.96" T	Tanggamus, Lampung	1110-113
Batu Keselet, Pulau		Pulau	08°54'09.22" S 116°01'10.04" T	Lombok Barat, Nusa Tenggara Barat	1807-211
Batu Keturunan, Pulau	Batu Bebirik	Pulau	03°04'40.39" S 108°12'24.24" T	Belitung Timur, Kepulauan Bangka Belitung	1312-434
Batu Ki'Di', Pulau		Pulau	07°01'17.40" S 120°45'12.19" T	Kepulauan Selayar, Sulawesi Selatan	2108-543
Batu Kibau Mandi, Pulau		Pulau	05°47'18.52" S 105°04'54.94" T	Tanggamus, Lampung	1110-113
Batu Kokok, Pulau		Pulau	00°04'52.00" S 104°39'40.00" T	Lingga, Kepulauan Riau	1015-634
Batu Kokungan Selatan, Pulau		Pulau	01°40'10.47" S 123°28'49.15" T	Banggai Laut, Sulawesi Tengah	2314-142
Batu Kokungan Tengah, Pulau		Pulau	01°40'10.42" S 123°28'48.61" T	Banggai Laut, Sulawesi Tengah	2314-142
Batu Kolong, Pulau		Pulau	01°29'38.42" S 122°49'24.54" T	Banggai Kepulauan, Sulawesi Tengah	2214-621
Batu Kuki, Pulau		Pulau	05°45'08.78" S 105°01'47.10" T	Tanggamus, Lampung	1110-113
Batu Kumbu Lauq, Pulau		Pulau	08°50'00.78" S 115°54'07.94" T	Lombok Barat, Nusa Tenggara Barat	1807-124
Batu Kuncit, Pulau		Pulau	08°16'30.55" S 111°46'44.42" T	Tulungagung, Jawa Timur	1507-523
Batu Kuya, Pulau		Pulau	06°40'48.67" S 105°10'43.96" T	Pandeglang, Banten	1109-132
Batu Laki, Pulau		Pulau	03°03'03.92" U 106°22'05.79" T	Kepulauan Anambas, Kepulauan Riau	1119-321
Batu Lalang, Pulau		Pulau	01°45'19.69" S 106°05'12.17" T	Bangka, Kepulauan Bangka Belitung	1114-313
Batu Lambut, Pulau		Pulau	02°13'47.23" S 123°08'30.78" T	Banggai Laut, Sulawesi Tengah	2313-432

DAFTAR NAMA RUPABUMI

NAMA RUPABUMI	NAMA LAIN	UNSUR RUPABUMI	KOORDINAT	WILAYAH ADMINISTRASI	NOMOR LEMBAR PETA
Batu Lancip, Pulau		Pulau	07°45'12.70" S 108°54'50.33" T	Cilacap, Jawa Tengah	1308-224
Batu Landonan, Pulau		Pulau	01°29'33.60" S 122°49'24.20" T	Banggai Kepulauan, Sulawesi Tengah	2214-621
Batu Layar Umbar, Pulau		Pulau	05°42'54.72" S 104°58'01.45" T	Tanggamus, Lampung	1010-342
Batu Leong, Pulau		Pulau	01°29'34.19" S 122°49'23.90" T	Banggai Kepulauan, Sulawesi Tengah	2214-621
Batu Liang, Pulau		Pulau	03°03'20.47" U 125°40'31.33" T	Kepulauan Sangihe, Sulawesi Utara	2419-312
Batu Luha, Pulau		Pulau	03°03'40.61" U 125°40'33.60" T	Kepulauan Sangihe, Sulawesi Utara	2419-312
Batu Luhur, Pulau		Pulau	06°41'13.54" S 105°10'58.72" T	Pandeglang, Banten	1109-132
Batu Lukut, Pulau		Pulau	01°45'13.75" S 105°24'22.85" T	Bangka Barat, Kepulauan Bangka Belitung	1114-124
Batu Lungguhe, Pulau		Pulau	03°03'20.13" U 125°40'29.73" T	Kepulauan Sangihe, Sulawesi Utara	2419-312
Batu Madi, Pulau		Pulau	07°46'39.83" S 109°02'50.20" T	Cilacap, Jawa Tengah	1308-313
Batu Madu, Pulau		Pulau	03°49'09.40" U 108°23'47.55" T	Natuna, Kepulauan Riau	1319-442
Batu Majid, Pulau		Pulau	01°04'18.99" U 103°49'41.00" T	Kota Batam, Kepulauan Riau	1017-121
Batu Malaka Barat, Pulau		Pulau	06°49'57.09" S 131°31'25.65" T	Kepulauan Tanimbar, Maluku	2809-313
Batu Malaka Tengah, Pulau		Pulau	06°49'56.95" S 131°31'27.67" T	Kepulauan Tanimbar, Maluku	2809-313
Batu Malang Beleq, Pulau		Pulau	08°54'13.75" S 116°00'17.14" T	Lombok Barat, Nusa Tenggara Barat	1807-211
Batu Malang Darat, Pulau		Pulau	02°42'37.34" S 107°36'31.50" T	Belitung, Kepulauan Bangka Belitung	1213-331
Batu Malang Kodeq, Pulau		Pulau	08°54'21.22" S 116°00'22.15" T	Lombok Barat, Nusa Tenggara Barat	1807-211
Batu Malang Laut, Pulau		Pulau	02°42'43.88" S 107°36'19.63" T	Belitung, Kepulauan Bangka Belitung	1213-331
Batu Mandi Umar Madi, Pulau		Pulau	08°50'46.79" S 115°55'10.36" T	Lombok Barat, Nusa Tenggara Barat	1807-124
Batu Mandi, Pulau		Pulau	08°17'29.46" S 111°52'36.59" T	Tulungagung, Jawa Timur	1507-524
Batu Mandi, Pulau		Pulau	05°45'14.44" S 105°00'52.91" T	Tanggamus, Lampung	1110-113
Batu Mandi, Pulau		Pulau	08°46'20.63" S 119°48'12.15" T	Manggarai Barat, Nusa Tenggara Timur	2007-323
Batu Mandi, Pulau		Pulau	08°54'46.75" S 116°10'44.44" T	Lombok Tengah, Nusa Tenggara Barat	1807-212
Batu Mandik Salat, Pulau		Pulau	08°50'53.49" S 115°56'44.43" T	Lombok Barat, Nusa Tenggara Barat	1807-124

DAFTAR NAMA RUPABUMI

NAMA RUPABUMI	NAMA LAIN	UNSUR RUPABUMI	KOORDINAT	WILAYAH ADMINISTRASI	NOMOR LEMBAR PETA
Batu Mandik Solet, Pulau		Pulau	08°49'20.21" S 115°52'19.07" T	Lombok Barat, Nusa Tenggara Barat	1807-123
Batu Manjin Kecil, Pulau		Pulau	01°08'44.20" U 104°17'06.69" T	Bintan, Kepulauan Riau	1017-223
Batu Masjid 1, Pulau	Watu Masjid	Pulau	07°43'53.18" S 109°23'25.79" T	Kebumen, Jawa Tengah	1308-342
Batu Masjid 2, Pulau	Watu Tirtowening	Pulau	07°43'52.91" S 109°23'26.83" T	Kebumen, Jawa Tengah	1308-342
Batu Meghayeu Besou, Pulau		Pulau	03°57'17.74" U 108°24'16.65" T	Natuna, Kepulauan Riau	1319-444
Batu Meghayeu Kecil, Pulau		Pulau	03°57'02.80" U 108°24'08.77" T	Natuna, Kepulauan Riau	1319-444
Batu Mentigi Selatan, Pulau		Pulau	01°31'43.00" S 105°41'54.33" T	Bangka, Kepulauan Bangka Belitung	1114-234
Batu Mentigi Utara, Pulau		Pulau	01°31'38.56" S 105°41'52.15" T	Bangka, Kepulauan Bangka Belitung	1114-234
Batu Mentigi, Pulau		Pulau	01°31'41.39" S 105°41'47.56" T	Bangka, Kepulauan Bangka Belitung	1114-234
Batu Merah Besar, Pulau		Pulau	07°05'27.39" S 131°25'58.66" T	Kepulauan Tanimbar, Maluku	2808-544
Batu Merah Kecil, Pulau		Pulau	07°05'30.39" S 131°25'58.86" T	Kepulauan Tanimbar, Maluku	2808-544
Batu Moute, Pulau		Pulau	02°13'23.52" S 123°08'53.46" T	Banggai Laut, Sulawesi Tengah	2313-432
Batu Nage, Pulau		Pulau	02°32'52.32" S 107°42'53.19" T	Belitung, Kepulauan Bangka Belitung	1213-334
Batu Nunggal, Pulau		Pulau	05°43'30.00" S 104°59'29.07" T	Tanggamus, Lampung	1010-342
Batu Nunggal, Pulau		Pulau	08°49'48.96" S 115°52'50.17" T	Lombok Barat, Nusa Tenggara Barat	1807-124
Batu Paliaheng, Pulau		Pulau	03°03'06.90" U 125°40'41.40" T	Kepulauan Sangihe, Sulawesi Utara	2419-312
Batu Panggang Beliq, Pulau		Pulau	08°54'07.86" S 116°01'10.78" T	Lombok Barat, Nusa Tenggara Barat	1807-211
Batu Panggang Kodeq, Pulau		Pulau	08°54'06.58" S 116°01'10.12" T	Lombok Barat, Nusa Tenggara Barat	1807-211
Batu Panggong Daye, Pulau		Pulau	08°54'03.46" S 116°01'03.88" T	Lombok Barat, Nusa Tenggara Barat	1807-211
Batu Panggong Lauq, Pulau		Pulau	08°54'04.78" S 116°01'04.68" T	Lombok Barat, Nusa Tenggara Barat	1807-211
Batu Pangkas, Pulau		Pulau	01°39'56.18" S 105°45'13.13" T	Bangka, Kepulauan Bangka Belitung	1114-241
Batu Panjang, Pulau		Pulau	06°41'07.90" S 105°10'56.12" T	Pandeglang, Banten	1109-132
Batu Pekel, Pulau		Pulau	08°54'02.30" S 116°01'29.68" T	Lombok Barat, Nusa Tenggara Barat	1807-211
Batu Penaga, Pulau		Pulau	05°45'16.74" S 105°01'04.83" T	Tanggamus, Lampung	1110-113

DAFTAR NAMA RUPABUMI

NAMA RUPABUMI	NAMA LAIN	UNSUR RUPABUMI	KOORDINAT	WILAYAH ADMINISTRASI	NOMOR LEMBAR PETA
Batu Penyu, Pulau		Pulau	03°13'48.44" S 107°39'29.27" T	Belitung, Kepulauan Bangka Belitung	1212-632
Batu Perahu Sebuku, Pulau		Pulau	05°50'43.76" S 105°31'27.37" T	Lampung Selatan, Lampung	1110-213
Batu Peti, Pulau		Pulau	01°30'22.10" S 123°31'31.90" T	Banggai Laut, Sulawesi Tengah	2314-233
Batu Pitasan, Pulau		Pulau	05°43'36.76" S 105°00'22.06" T	Tanggamus, Lampung	1110-131
Batu Pucuk, Pulau		Pulau	01°40'08.31" S 105°45'29.59" T	Bangka, Kepulauan Bangka Belitung	1114-241
Batu Pulo, Pulau		Pulau	02°04'48.51" U 125°21'52.57" T	Sulawesi Utara	2418-221
Batu Putih, Pulau		Pulau	03°49'46.20" U 108°24'53.65" T	Natuna, Kepulauan Riau	1319-442
Batu Radanga, Pulau		Pulau	02°16'16.17" U 127°49'23.75" T	Halmahera Utara, Maluku Utara	2618-141
Batu Rakit, Pulau		Pulau	02°33'17.29" S 107°42'19.91" T	Belitung, Kepulauan Bangka Belitung	1213-334
Batu Rerek, Pulau		Pulau	03°05'16.69" S 106°36'10.95" T	Bangka Selatan, Kepulauan Bangka Belitung	1212-433
Batu Rug, Pulau		Pulau	08°54'07.80" S 116°01'07.36" T	Lombok Barat, Nusa Tenggara Barat	1807-211
Batu Runcing, Pulau	Batu Gang Arus	Pulau	06°03'46.37" U 095°06'49.59" T	Kota Sabang, Aceh	0422-211
Batu Sai, Pulau		Pulau	08°25'59.00" S 116°56'52.00" T	Sumbawa, Nusa Tenggara Barat	1807-622
Batu Sakulit, Pulau		Pulau	09°03'03.63" S 117°22'59.95" T	Sumbawa, Nusa Tenggara Barat	1906-444
Batu Salat, Pulau		Pulau	08°51'01.78" S 115°56'49.30" T	Lombok Barat, Nusa Tenggara Barat	1807-124
Batu Samarunding, Pulau		Pulau	09°02'09.77" S 117°26'23.16" T	Sumbawa, Nusa Tenggara Barat	1906-444
Batu Satu, Pulau		Pulau	08°45'15.00" S 115°28'22.00" T	Klungkung, Bali	1707-324
Batu Sekepol Lunik Khua, Pulau		Pulau	05°51'10.26" S 105°41'29.86" T	Lampung Selatan, Lampung	1110-214
Batu Sekepol Lunik Sai, Pulau		Pulau	05°51'10.26" S 105°41'31.16" T	Lampung Selatan, Lampung	1110-214
Batu Sekepol Lunik Tiga, Pulau		Pulau	05°51'10.98" S 105°41'30.26" T	Lampung Selatan, Lampung	1110-214
Batu Sempung, Pulau		Pulau	01°24'14.70" U 125°10'36.73" T	Kota Bitung, Sulawesi Utara	2417-234
Batu Seram, Pulau		Pulau	08°17'14.97" S 130°47'20.39" T	Kepulauan Tanimbar, Maluku	2807-423
Batu Setiga Buntut Lunik, Pulau		Pulau	05°48'48.24" S 105°32'28.71" T	Lampung Selatan, Lampung	1110-213
Batu Sironjong, Pulau		Pulau	01°16'34.45" S 100°25'04.50" T	Pesisir Selatan, Sumatera Barat	0714-624

DAFTAR NAMA RUPABUMI

NAMA RUPABUMI	NAMA LAIN	UNSUR RUPABUMI	KOORDINAT	WILAYAH ADMINISTRASI	NOMOR LEMBAR PETA
Batu Solet, Pulau		Pulau	08°49'17.11" S 115°52'17.51" T	Lombok Barat, Nusa Tenggara Barat	1807-123
Batu Sontong, Pulau		Pulau	03°54'26.73" S 131°03'22.31" T	Seram Bagian Timur, Maluku	2812-211
Batu Talabut, Pulau		Pulau	01°33'15.69" S 122°56'26.12" T	Banggai Kepulauan, Sulawesi Tengah	2214-344
Batu Talikbibi Dua, Pulau		Pulau	07°19'33.13" S 131°13'39.63" T	Kepulauan Tanimbar, Maluku	2808-514
Batu Talikbibi Satu, Pulau		Pulau	07°19'31.23" S 131°13'42.12" T	Kepulauan Tanimbar, Maluku	2808-514
Batu Talikbibi Tiga, Pulau		Pulau	07°19'39.42" S 131°13'42.47" T	Kepulauan Tanimbar, Maluku	2808-514
Batu Talikbibi, Pulau		Pulau	07°19'18.86" S 131°13'46.24" T	Kepulauan Tanimbar, Maluku	2808-514
Batu Tangnga, Pulau		Pulau	07°01'16.41" S 120°45'13.45" T	Kepulauan Selayar, Sulawesi Selatan	2108-543
Batu Tebirak, Pulau		Pulau	02°32'46.86" S 107°43'24.19" T	Belitung, Kepulauan Bangka Belitung	1213-334
Batu Telok, Pulau		Pulau	03°47'19.54" U 108°23'35.32" T	Natuna, Kepulauan Riau	1319-442
Batu Teluksedarang Due, Pulau		Pulau	08°52'10.07" S 115°58'10.67" T	Lombok Barat, Nusa Tenggara Barat	1807-124
Batu Teluksedarang Sekeq, Pulau		Pulau	08°52'10.65" S 115°58'05.24" T	Lombok Barat, Nusa Tenggara Barat	1807-124
Batu Teluksedarang Telu, Pulau		Pulau	08°52'09.37" S 115°58'17.53" T	Lombok Barat, Nusa Tenggara Barat	1807-124
Batu Tengah, Pulau		Pulau	04°22'43.31" S 115°50'02.13" T	Kotabaru, Kalimantan Selatan	1811-421
Batu Tengah, Pulau		Pulau	06°03'33.89" U 095°06'54.72" T	Kota Sabang, Aceh	0422-211
Batu Tenget, Pulau	Makam Sanusi	Pulau	08°54'12.60" S 116°01'10.76" T	Lombok Barat, Nusa Tenggara Barat	1807-211
Batu Timbul, Pulau		Pulau	01°32'26.30" U 125°17'36.83" T	Kota Bitung, Sulawesi Utara	2417-521
Batu Timbul, Pulau		Pulau	03°17'24.65" S 132°43'50.76" T	Fak Fak, Papua Barat	2912-514
Batu Titi Barat, Pulau		Pulau	03°00'27.69" S 110°18'10.15" T	Ketapang, Kalimantan Barat	1412-543
Batu Titi Selatan, Pulau		Pulau	03°00'27.41" S 110°18'13.03" T	Ketapang, Kalimantan Barat	1412-543
Batu Titi Tengah, Pulau		Pulau	03°00'18.54" S 110°18'13.46" T	Ketapang, Kalimantan Barat	1412-543
Batu Titi Timur, Pulau		Pulau	03°00'19.41" S 110°18'16.40" T	Ketapang, Kalimantan Barat	1412-543
Batu Titi Utara, Pulau		Pulau	03°00'15.91" S 110°18'10.41" T	Ketapang, Kalimantan Barat	1412-543
Batu Tongga, Pulau		Pulau	01°08'50.05" S 098°37'37.31" T	Kepulauan Mentawai, Sumatera Barat	0614-632

DAFTAR NAMA RUPABUMI

NAMA RUPABUMI	NAMA LAIN	UNSUR RUPABUMI	KOORDINAT	WILAYAH ADMINISTRASI	NOMOR LEMBAR PETA
Batu Tughi, Pulau		Pulau	03°48'49.82" U 108°24'01.70" T	Natuna, Kepulauan Riau	1319-442
Batu Tukok Dua, Pulau		Pulau	03°49'45.20" U 108°25'21.03" T	Natuna, Kepulauan Riau	1319-442
Batu Tukok Satu, Pulau		Pulau	03°49'45.85" U 108°25'21.35" T	Natuna, Kepulauan Riau	1319-442
Batu Umbong, Pulau		Pulau	03°47'56.82" U 108°23'19.97" T	Natuna, Kepulauan Riau	1319-442
Batu Unting-Unting, Pulau		Pulau	08°54'51.81" S 116°10'21.12" T	Lombok Tengah, Nusa Tenggara Barat	1807-212
Batu, Gili		Pulau	08°56'15.11" S 116°29'38.96" T	Lombok Timur, Nusa Tenggara Barat	1807-222
Batu, Pulau		Pulau	08°28'04.00" S 117°40'38.90" T	Sumbawa, Nusa Tenggara Barat	1907-512
Batu, Pulau		Pulau	04°48'07.32" S 119°19'54.32" T	Pinrang, Sulawesi Selatan	2011-223
Batu, Pulau		Pulau	08°24'23.17" S 121°01'27.63" T	Ngada, Nusa Tenggara Timur	2107-611
Batu, Pulau		Pulau	01°56'12.00" S 121°30'56.00" T	Morowali, Sulawesi Tengah	2214-111
Batu, Pulau		Pulau	08°34'19.89" S 119°44'57.85" T	Manggarai Barat, Nusa Tenggara Timur	2007-334
Batu, Pulau		Pulau	01°05'24.00" U 103°53'03.00" T	Kota Batam, Kepulauan Riau	1017-122
Batu, Pulau		Pulau	07°16'13.26" S 120°47'43.48" T	Kepulauan Selayar, Sulawesi Selatan	2108-523
Batu, Pulau		Pulau	00°56'10.35" U 103°20'14.01" T	Karimun, Kepulauan Riau	0916-643
Batu, Pulau		Pulau	05°52'22.92" S 110°27'19.08" T	Jepara, Jawa Tengah	1410-224
Batu, Pulau		Pulau	08°33'30.81" S 113°49'03.57" T	Jember, Jawa Timur	1607-343
Batu, Pulau		Pulau	00°15'47.04" S 127°15'23.63" T	Halmahera Selatan, Maluku Utara	2515-623
Batu, Pulau		Pulau	00°05'15.00" U 119°37'09.00" T	Donggala, Sulawesi Tengah	2016-311
Batu, Pulau		Pulau	00°34'52.00" U 107°06'23.00" T	Bintan, Kepulauan Riau	1216-511
Batu, Togong		Pulau	01°42'14.73" S 123°36'37.11" T	Banggai Kepulauan, Sulawesi Tengah	2314-231
Batuabah, Pulau		Pulau	08°46'39.00" S 115°37'48.79" T	Klungkung, Bali	1807-114
Batuabang Barat, Pulau		Pulau	03°03'15.05" U 106°19'54.68" T	Kepulauan Anambas, Kepulauan Riau	1119-321
Batuacok, Pulau		Pulau	03°12'14.61" S 108°05'02.79" T	Belitung Timur, Kepulauan Bangka Belitung	1312-431
Batuadang Selatan, Pulau		Pulau	04°24'30.80" S 115°49'31.84" T	Kotabaru, Kalimantan Selatan	1811-421

DAFTAR NAMA RUPABUMI

NAMA RUPABUMI	NAMA LAIN	UNSUR RUPABUMI	KOORDINAT	WILAYAH ADMINISTRASI	NOMOR LEMBAR PETA
Batuadang Utara, Pulau		Pulau	04°23'52.94" S 115°50'03.29" T	Kotabaru, Kalimantan Selatan	1811-421
Batuadang, Pulau		Pulau	02°52'56.93" U 100°34'17.33" T	Rokan Hilir, Riau	0818-433
Batuadang, Pulau		Pulau	02°52'54.66" U 100°34'13.74" T	Rokan Hilir, Riau	0818-433
Batuah, Pulau		Pulau	02°34'45.00" U 099°59'16.00" T	Labuhanbatu, Sumatera Utara	0718-522
Batuaji, Pulau		Pulau	02°32'09.98" S 107°51'12.61" T	Belitung, Kepulauan Bangka Belitung	1213-343
Batuajuang Ketek, Pulau		Pulau	01°16'18.99" S 100°25'08.02" T	Pesisir Selatan, Sumatera Barat	0714-624
Batuajung, Pulau		Pulau	01°13'14.59" U 098°51'40.63" T	Mandailing Natal, Sumatera Utara	0617-323
Batuake Ici Barat, Pulau		Pulau	00°17'30.05" S 127°16'22.78" T	Halmahera Selatan, Maluku Utara	2515-623
Batuake Ici Selatan, Pulau		Pulau	00°17'43.32" S 127°16'58.36" T	Halmahera Selatan, Maluku Utara	2515-623
Batuake Ici Tengah, Pulau		Pulau	00°17'34.45" S 127°16'34.00" T	Halmahera Selatan, Maluku Utara	2515-623
Batuake Ici Timur, Pulau		Pulau	00°17'36.98" S 127°16'42.17" T	Halmahera Selatan, Maluku Utara	2515-623
Batuakek, Pulau		Pulau	01°33'58.90" S 105°27'11.39" T	Bangka Barat, Kepulauan Bangka Belitung	1114-144
Batualoy, Pulau		Pulau	01°32'19.28" S 105°33'50.27" T	Bangka Barat, Kepulauan Bangka Belitung	1114-233
Batuampangan, Pulau		Pulau	06°12'16.33" S 120°24'18.01" T	Kepulauan Selayar, Sulawesi Selatan	2109-442
Batuampar, Pulau		Pulau	08°33'13.86" S 113°48'18.96" T	Jember, Jawa Timur	1607-343
Batuampar, Pulau		Pulau	01°35'43.18" S 105°25'58.60" T	Bangka Barat, Kepulauan Bangka Belitung	1114-144
Batuampas, Togong		Pulau	01°57'22.75" S 123°39'07.21" T	Banggai Kepulauan, Sulawesi Tengah	2314-212
Batuampat, Pulau		Pulau	00°30'49.00" S 127°15'51.99" T	Halmahera Selatan, Maluku Utara	2515-343
Batuana Lain, Pulau		Pulau	10°30'38.68" S 123°26'20.00" T	Rote Ndao, Nusa Tenggara Timur	2305-144
Batuana, Pulau		Pulau	10°33'46.94" S 123°23'21.11" T	Rote Ndao, Nusa Tenggara Timur	2305-144
Batuanuf Barat, Pulau		Pulau	02°40'24.14" S 132°30'32.38" T	Fak Fak, Papua Barat	2913-231
Batuanuf Timur, Pulau		Pulau	02°40'18.53" S 132°30'46.73" T	Fak Fak, Papua Barat	2913-231
Batuanyur, Pulau		Pulau	01°48'38.00" S 124°01'31.00" T	Banggai Kepulauan, Sulawesi Tengah	2314-313
Batuapi Sebu, Pulau		Pulau	00°18'25.43" S 098°24'28.55" T	Nias Selatan, Sumatera Utara	0615-524

DAFTAR NAMA RUPABUMI

NAMA RUPABUMI	NAMA LAIN	UNSUR RUPABUMI	KOORDINAT	WILAYAH ADMINISTRASI	NOMOR LEMBAR PETA
Batuapi Sideide, Pulau		Pulau	00°18'24.94" S 098°24'34.10" T	Nias Selatan, Sumatera Utara	0615-524
Batuapi, Pulau		Pulau	08°32'59.09" S 113°48'03.33" T	Jember, Jawa Timur	1607-343
Batuappa' Bara', Pulau		Pulau	06°28'04.83" S 120°25'38.83" T	Kepulauan Selayar, Sulawesi Selatan	2109-422
Batuappa' Pantarang, Pulau		Pulau	06°28'03.62" S 120°25'34.05" T	Kepulauan Selayar, Sulawesi Selatan	2109-422
Batuappa' Tangnga, Pulau		Pulau	06°28'05.32" S 120°25'45.46" T	Kepulauan Selayar, Sulawesi Selatan	2109-422
Batuappa' Timoro, Pulau		Pulau	06°28'07.49" S 120°25'48.82" T	Kepulauan Selayar, Sulawesi Selatan	2109-422
Batuarobi, Pulau		Pulau	04°03'12.62" S 133°20'11.62" T	Kaimana, Papua Barat	2911-643
Batuasin, Pulau		Pulau	06°32'15.25" S 105°11'07.17" T	Pandeglang, Banten	1109-134
Batuasuk, Pulau		Pulau	03°34'53.03" U 108°04'32.03" T	Natuna, Kepulauan Riau	1319-411
Batuatuat, Pulau		Pulau	03°15'52.89" S 107°58'22.90" T	Belitung Timur, Kepulauan Bangka Belitung	1212-624
Batubadatuih, Pulau		Pulau	01°24'40.62" S 100°29'37.11" T	Pesisir Selatan, Sumatera Barat	0714-622
Batubagan, Pulau		Pulau	02°57'30.31" S 132°07'24.80" T	Fak Fak, Papua Barat	2913-111
Batubagapit Selatan, Pulau		Pulau	02°54'39.32" S 116°04'48.26" T	Kotabaru, Kalimantan Selatan	1813-211
Batubagapit Utara, Pulau		Pulau	02°54'11.69" S 116°04'35.23" T	Kotabaru, Kalimantan Selatan	1813-211
Batubahoa, Pulau		Pulau	03°24'36.89" U 125°33'36.20" T	Kepulauan Sangei, Sulawesi Utara	2419-333
Batubalaie, Pulau		Pulau	00°12'06.15" U 099°15'42.99" T	Pasaman Barat, Sumatera Barat	0716-123
Batubalawo, Pulau		Pulau	02°40'04.21" U 125°25'18.07" T	Sulawesi Utara	2418-524
Batubalobos, Pulau		Pulau	01°18'56.00" S 123°13'13.00" T	Banggai Kepulauan, Sulawesi Tengah	2314-414
Batubalok, Pulau		Pulau	00°20'06.79" U 104°18'09.59" T	Lingga, Kepulauan Riau	1016-241
Batubalong, Pulau		Pulau	09°01'25.95" S 117°27'55.27" T	Sumbawa, Nusa Tenggara Barat	1906-444
Batubalontohe, Pulau		Pulau	02°41'36.51" U 125°27'41.23" T	Sulawesi Utara	2418-524
Batubalu Kecil, Pulau		Pulau	00°26'26.99" S 121°47'40.99" T	Tojo Una Una, Sulawesi Tengah	2215-421
Batubalu, Pulau		Pulau	00°26'15.00" S 121°47'38.00" T	Tojo Una Una, Sulawesi Tengah	2215-421
Batubanawa, Pulau		Pulau	05°17'05.42" S 122°42'14.41" T	Buton, Sulawesi Tenggara	2210-614

DAFTAR NAMA RUPABUMI

NAMA RUPABUMI	NAMA LAIN	UNSUR RUPABUMI	KOORDINAT	WILAYAH ADMINISTRASI	NOMOR LEMBAR PETA
Batubandang, Pulau		Pulau	01°41'08.30" S 123°27'24.00" T	Banggai Laut, Sulawesi Tengah	2314-142
Batubangali, Pulau		Pulau	01°33'09.55" S 105°36'12.70" T	Bangka Barat, Kepulauan Bangka Belitung	1114-233
Batubangkaru, Pulau		Pulau	02°06'22.71" U 097°05'15.73" T	Aceh Singkil, Aceh	0518-311
Batubaniang, Pulau		Pulau	00°21'03.32" U 099°06'40.37" T	Mandailing Natal, Sumatera Utara	0716-131
Batubasanggua, Pulau		Pulau	01°11'59.10" S 100°25'49.62" T	Pesisir Selatan, Sumatera Barat	0714-642
Batubata, Gili		Pulau	08°52'06.08" S 115°57'37.31" T	Lombok Barat, Nusa Tenggara Barat	1807-124
Batubate Beleq Due, Pulau		Pulau	08°51'34.53" S 115°57'21.25" T	Lombok Barat, Nusa Tenggara Barat	1807-124
Batubate Beleq Empat, Pulau		Pulau	08°51'38.16" S 115°57'33.61" T	Lombok Barat, Nusa Tenggara Barat	1807-124
Batubate Beleq Enem, Pulau		Pulau	08°51'40.46" S 115°57'42.45" T	Lombok Barat, Nusa Tenggara Barat	1807-124
Batubate Beleq Leme, Pulau		Pulau	08°51'39.92" S 115°57'39.48" T	Lombok Barat, Nusa Tenggara Barat	1807-124
Batubate Beleq Pituk, Pulau		Pulau	08°51'42.39" S 115°57'41.37" T	Lombok Barat, Nusa Tenggara Barat	1807-124
Batubate Beleq Sekeq, Pulau		Pulau	08°51'31.51" S 115°57'22.46" T	Lombok Barat, Nusa Tenggara Barat	1807-124
Batubate Beleq Sekeq, Pulau		Pulau	08°51'25.36" S 115°57'14.33" T	Lombok Barat, Nusa Tenggara Barat	1807-124
Batubate Beleq Telu, Pulau		Pulau	08°51'36.77" S 115°57'24.97" T	Lombok Barat, Nusa Tenggara Barat	1807-124
Batubatu, Pulau		Pulau	03°23'53.49" U 107°50'19.23" T	Natuna, Kepulauan Riau	1219-343
Batubatu, Pulau		Pulau	00°43'01.43" U 120°03'23.17" T	Donggala, Sulawesi Tengah	2116-413
Batubawaikang, Pulau		Pulau	04°44'45.58" U 125°29'23.72" T	Kepulauan Sangihe, Sulawesi Utara	2420-524
Batubawok, Pulau		Pulau	01°34'49.76" S 105°37'47.29" T	Bangka Barat, Kepulauan Bangka Belitung	1114-234
Batubedare, Pulau		Pulau	00°01'48.98" S 104°50'09.78" T	Lingga, Kepulauan Riau	1015-643
Batubedaun, Pulau		Pulau	03°16'23.22" S 107°59'07.82" T	Belitung Timur, Kepulauan Bangka Belitung	1212-624
Batubedaun, Pulau		Pulau	01°49'03.16" S 106°07'18.59" T	Bangka, Kepulauan Bangka Belitung	1114-313
Batubedaun, Pulau		Pulau	02°35'15.58" S 105°53'25.10" T	Bangka Selatan, Kepulauan Bangka Belitung	1113-244
Batubedaun, Pulau		Pulau	01°34'23.18" S 105°36'56.48" T	Bangka Barat, Kepulauan Bangka Belitung	1114-233
Batubedil, Pulau		Pulau	02°33'30.88" S 107°55'49.28" T	Belitung, Kepulauan Bangka Belitung	1213-344

DAFTAR NAMA RUPABUMI

NAMA RUPABUMI	NAMA LAIN	UNSUR RUPABUMI	KOORDINAT	WILAYAH ADMINISTRASI	NOMOR LEMBAR PETA
Batubegandang Dua, Pulau		Pulau	03°35'04.67" S 116°24'11.91" T	Kotabaru, Kalimantan Selatan	1812-244
Batubegandang Empat, Pulau		Pulau	03°35'05.18" S 116°24'12.23" T	Kotabaru, Kalimantan Selatan	1812-244
Batubegandang Satu, Pulau		Pulau	03°35'06.86" S 116°24'12.39" T	Kotabaru, Kalimantan Selatan	1812-244
Batubegandang Tiga, Pulau		Pulau	03°35'06.06" S 116°24'12.54" T	Kotabaru, Kalimantan Selatan	1812-244
Batubelabuh, Pulau		Pulau	02°57'24.64" S 132°07'50.39" T	Fak Fak, Papua Barat	2913-112
Batubelacan, Pulau		Pulau	02°31'00.05" U 108°58'43.52" T	Natuna, Kepulauan Riau	1318-522
Batubelacan, Pulau		Pulau	01°31'30.90" S 105°43'06.10" T	Bangka, Kepulauan Bangka Belitung	1114-234
Batubelacan, Pulau		Pulau	01°34'49.99" S 105°37'08.59" T	Bangka Barat, Kepulauan Bangka Belitung	1114-233
Batubelah, Pulau		Pulau	03°48'19.70" U 108°00'00.57" T	Natuna, Kepulauan Riau	1319-431
Batubelah, Pulau		Pulau	03°11'46.00" U 106°17'51.00" T	Kepulauan Anambas, Kepulauan Riau	1119-323
Batubelayar, Pulau		Pulau	00°24'51.41" U 104°15'54.23" T	Lingga, Kepulauan Riau	1016-243
Batubelayar, Pulau		Pulau	02°33'29.88" S 107°39'24.00" T	Belitung, Kepulauan Bangka Belitung	1213-334
Batubelembang, Pulau		Pulau	01°38'29.90" S 105°41'53.37" T	Bangka Barat, Kepulauan Bangka Belitung	1114-232
Batubelunjung, Pulau		Pulau	01°36'15.72" S 105°37'33.37" T	Bangka Barat, Kepulauan Bangka Belitung	1114-234
Batubendera, Pulau		Pulau	06°15'13.00" S 134°23'20.00" T	Kepulauan Aru, Maluku	3009-524
Batubenting, Pulau		Pulau	01°34'52.23" S 105°37'52.77" T	Bangka Barat, Kepulauan Bangka Belitung	1114-234
Batuberang, Gili		Pulau	08°54'58.00" S 116°13'30.00" T	Lombok Tengah, Nusa Tenggara Barat	1807-212
Batuberantai, Pulau	Pulau Batuberhanti	Pulau	01°11'35.00" U 103°52'37.99" T	Kota Batam, Kepulauan Riau	1017-124
Batuberian Besar, Pulau		Pulau	02°29'25.00" U 108°56'55.00" T	Natuna, Kepulauan Riau	1318-244
Batuberian Kecil, Pulau		Pulau	02°29'57.00" U 108°57'46.00" T	Natuna, Kepulauan Riau	1318-244
Batuberias Besar, Pulau		Pulau	01°01'55.66" U 104°47'34.86" T	Bintan, Kepulauan Riau	1017-321
Batuberias Kecil, Pulau		Pulau	01°01'55.29" U 104°47'35.24" T	Bintan, Kepulauan Riau	1017-321
Batuberigak, Pulau		Pulau	02°54'01.21" S 106°13'19.41" T	Bangka Selatan, Kepulauan Bangka Belitung	1113-312
Batuberlayar Kecil, Pulau		Pulau	02°25'29.46" U 096°31'18.48" T	Simeulue, Aceh	0518-233

DAFTAR NAMA RUPABUMI

NAMA RUPABUMI	NAMA LAIN	UNSUR RUPABUMI	KOORDINAT	WILAYAH ADMINISTRASI	NOMOR LEMBAR PETA
Batuberlayar, Pulau		Pulau	02°25'36.34" U 096°31'28.45" T	Simeulue, Aceh	0518-233
Batuberlayar, Pulau		Pulau	02°52'56.44" U 100°34'09.66" T	Rokan Hilir, Riau	0818-433
Batuberlayar, Pulau		Pulau	02°53'03.69" U 100°34'18.44" T	Rokan Hilir, Riau	0818-433
Batuberlayar, Pulau		Pulau	00°44'13.85" U 103°44'30.85" T	Karimun, Kepulauan Riau	1016-414
Batuberlobang, Pulau		Pulau	00°08'48.66" U 104°12'15.15" T	Lingga, Kepulauan Riau	1016-214
Batuberlobang, Pulau		Pulau	00°44'08.30" U 103°45'01.63" T	Karimun, Kepulauan Riau	1016-423
Batubesar, Pulau		Pulau	01°48'17.59" U 125°03'01.47" T	Minahasa Utara, Sulawesi Utara	2417-531
Batubesar, Pulau		Pulau	02°57'37.64" S 132°07'37.56" T	Fak Fak, Papua Barat	2913-112
Batubetingjabik, Pulau		Pulau	01°34'53.69" S 105°37'05.56" T	Bangka Barat, Kepulauan Bangka Belitung	1114-233
Batubilis, Pulau		Pulau	03°56'33.46" U 107°56'59.34" T	Natuna, Kepulauan Riau	1219-644
Batubindana Pauno, Pulau		Pulau	01°15'11.17" S 123°25'16.34" T	Banggai Kepulauan, Sulawesi Tengah	2314-424
Batubindana, Pulau		Pulau	01°14'55.81" S 123°25'14.48" T	Banggai Kepulauan, Sulawesi Tengah	2314-442
Batubissa, Pulau		Pulau	06°14'01.11" S 120°26'39.78" T	Kepulauan Selayar, Sulawesi Selatan	2109-442
Batubole Selatan, Pulau		Pulau	01°04'33.28" U 120°39'42.75" T	Toli Toli, Sulawesi Tengah	2117-212
Batubole Utara, Pulau		Pulau	01°04'34.51" U 120°39'43.52" T	Toli Toli, Sulawesi Tengah	2117-212
Batubolong, Pulau		Pulau	05°48'25.99" S 105°18'28.22" T	Pesawaran, Lampung	1110-123
Batubolong, Pulau		Pulau	08°46'21.26" S 115°29'03.75" T	Klungkung, Bali	1707-324
Batuboo, Pulau		Pulau	07°25'19.08" S 122°05'26.29" T	Kepulauan Selayar, Sulawesi Selatan	2208-511
Batubotak, Pulau		Pulau	05°48'05.28" S 105°07'04.67" T	Tanggamus, Lampung	1110-113
Batubow, Pulau		Pulau	02°48'38.32" U 105°44'12.28" T	Kepulauan Anambas, Kepulauan Riau	1118-532
Batubuaya, Pulau		Pulau	03°20'52.91" S 113°26'03.86" T	Katingan, Kalimantan Tengah	1612-524
Batubukarung Barat, Pulau		Pulau	03°55'03.36" S 132°48'29.56" T	Fak Fak, Papua Barat	2912-221
Batubukarung Selatan, Pulau		Pulau	03°55'16.11" S 132°49'03.25" T	Fak Fak, Papua Barat	2912-221
Batubukarung Utara, Pulau		Pulau	03°54'54.23" S 132°48'41.74" T	Fak Fak, Papua Barat	2912-221

DAFTAR NAMA RUPABUMI

NAMA RUPABUMI	NAMA LAIN	UNSUR RUPABUMI	KOORDINAT	WILAYAH ADMINISTRASI	NOMOR LEMBAR PETA
Batubulai, Pulau	Pulau Manjin	Pulau	00°52'04.42" S 104°24'18.42" T	Kepulauan Riau	1015-224
Batubulat, Pulau		Pulau	00°32'07.00" S 127°14'17.99" T	Halmahera Selatan, Maluku Utara	2515-334
Batubulomin, Pulau		Pulau	03°54'53.12" S 131°05'23.99" T	Seram Bagian Timur, Maluku	2812-211
Batubulung, Pulau		Pulau	01°44'42.00" S 123°21'02.00" T	Banggai Kepulauan, Sulawesi Tengah	2314-141
Batubulur, Pulau		Pulau	01°36'39.31" S 105°42'47.82" T	Bangka, Kepulauan Bangka Belitung	1114-234
Batubundek, Pulau		Pulau	01°35'57.24" S 105°37'26.38" T	Bangka Barat, Kepulauan Bangka Belitung	1114-233
Batubuntal, Pulau		Pulau	00°05'19.68" S 104°43'46.10" T	Lingga, Kepulauan Riau	1015-634
Batubuntal, Pulau		Pulau	03°47'27.09" S 126°53'30.88" T	Buru Selatan, Maluku	2512-224
Batuburok, Pulau		Pulau	02°45'10.29" S 108°16'22.53" T	Belitung Timur, Kepulauan Bangka Belitung	1313-123
Batuburuk, Pulau		Pulau	00°41'05.45" U 103°18'09.94" T	Pelalawan, Riau	0916-623
Batuburung, Pulau		Pulau	03°07'16.95" S 127°56'05.83" T	Seram Bagian Barat, Maluku	2612-444
Batucentigi, Pulau		Pulau	05°40'38.01" S 104°54'17.00" T	Tanggamus, Lampung	1010-342
Batucina, Pulau		Pulau	02°28'59.13" U 108°56'13.63" T	Natuna, Kepulauan Riau	1318-244
Batudaefui, Pulau		Pulau	10°50'01.00" S 123°10'46.99" T	Rote Ndao, Nusa Tenggara Timur	2305-114
Batudaeng, Gili		Pulau	08°50'42.30" S 115°56'24.23" T	Lombok Barat, Nusa Tenggara Barat	1807-124
Batudaka, Pulau		Pulau	00°28'18.99" S 121°47'10.00" T	Tojo Una Una, Sulawesi Tengah	2215-421
Batudampoong, Pulau		Pulau	06°26'33.29" S 120°30'37.54" T	Kepulauan Selayar, Sulawesi Selatan	2109-511
Batudandang Selatan, Pulau		Pulau	01°09'32.78" S 100°22'09.21" T	Pesisir Selatan, Sumatera Barat	0714-641
Batudandang Utara, Pulau		Pulau	01°09'31.80" S 100°22'09.55" T	Pesisir Selatan, Sumatera Barat	0714-641
Batudandang, Pulau		Pulau	01°20'32.81" S 100°31'07.19" T	Pesisir Selatan, Sumatera Barat	0814-413
Batudaraknusa, Pulau		Pulau	02°38'56.75" S 132°27'05.46" T	Fak Fak, Papua Barat	2913-142
Batudidiki, Pulau		Pulau	08°40'34.69" S 119°31'59.85" T	Manggarai Barat, Nusa Tenggara Timur	2007-331
Batudinding, Pulau		Pulau	02°48'46.29" S 107°24'48.81" T	Belitung, Kepulauan Bangka Belitung	1213-224
Batudolohe, Pulau		Pulau	03°25'15.63" U 125°33'02.29" T	Kepulauan Sangihe, Sulawesi Utara	2419-333

DAFTAR NAMA RUPABUMI

NAMA RUPABUMI	NAMA LAIN	UNSUR RUPABUMI	KOORDINAT	WILAYAH ADMINISTRASI	NOMOR LEMBAR PETA
Batudua, Pulau		Pulau	00°33'46.31" S 121°41'21.80" T	Tojo Una Una, Sulawesi Tengah	2215-134
Batudua, Pulau		Pulau	03°29'36.07" S 122°25'18.54" T	Konawe Utara, Sulawesi Tenggara	2212-522
Batuempat, Pulau		Pulau	01°04'50.54" U 120°40'33.14" T	Toli Toli, Sulawesi Tengah	2117-212
Batuempat, Pulau		Pulau	00°33'39.09" S 121°42'03.90" T	Tojo Una Una, Sulawesi Tengah	2215-134
Batuempe, Pulau		Pulau	01°28'34.21" S 130°59'30.86" T	Sorong, Papua Barat	2814-422
Batufotfodan, Pulau		Pulau	03°19'54.29" S 132°41'57.37" T	Fak Fak, Papua Barat	2912-514
Batufurier Selatan, Pulau		Pulau	02°43'22.26" S 132°37'46.49" T	Fak Fak, Papua Barat	2913-232
Batufurier Tengah, Pulau		Pulau	02°43'20.52" S 132°37'55.03" T	Fak Fak, Papua Barat	2913-232
Batufurier Utara, Pulau		Pulau	02°43'19.88" S 132°37'56.02" T	Fak Fak, Papua Barat	2913-232
Batufurunamo, Pulau		Pulau	02°41'04.07" S 132°32'45.17" T	Fak Fak, Papua Barat	2913-231
Batugajah, Pulau		Pulau	00°03'00.00" U 104°29'31.59" T	Lingga, Kepulauan Riau	1016-222
Batugajah, Pulau		Pulau	03°00'26.63" S 106°26'29.05" T	Bangka Selatan, Kepulauan Bangka Belitung	1112-644
Batugantong, Pulau		Pulau	03°16'47.84" S 132°43'48.49" T	Fak Fak, Papua Barat	2912-514
Batugantung, Pulau		Pulau	02°38'35.08" S 132°30'42.23" T	Fak Fak, Papua Barat	2913-231
Batugaram, Pulau		Pulau	03°21'57.00" U 106°20'04.00" T	Kepulauan Anambas, Kepulauan Riau	1119-341
Batugedung, Pulau		Pulau	03°35'01.03" U 108°05'13.25" T	Natuna, Kepulauan Riau	1319-411
Batugerude, Pulau		Pulau	02°33'01.90" S 107°40'20.14" T	Belitung, Kepulauan Bangka Belitung	1213-334
Batugiligili, Pulau		Pulau	07°22'05.38" S 121°02'47.40" T	Kepulauan Selayar, Sulawesi Selatan	2108-613
Batugiu, Pulau		Pulau	03°03'51.56" U 105°41'16.78" T	Kepulauan Anambas, Kepulauan Riau	1119-212
Batugondrong, Pulau		Pulau	05°47'52.56" S 105°07'30.72" T	Tanggamus, Lampung	1110-114
Batugosok, Pulau		Pulau	01°48'14.92" U 125°10'50.17" T	Minahasa Utara, Sulawesi Utara	2417-532
Batugoyang, Pulau		Pulau	06°57'00.16" S 134°11'38.94" T	Kepulauan Aru, Maluku	3009-212
Batugubugseng, Pulau		Pulau	05°57'24.03" S 105°27'47.34" T	Lampung Selatan, Lampung	1110-122
Batuguhita, Pulau		Pulau	02°38'46.85" U 125°28'36.18" T	Sulawesi Utara	2418-524

DAFTAR NAMA RUPABUMI

NAMA RUPABUMI	NAMA LAIN	UNSUR RUPABUMI	KOORDINAT	WILAYAH ADMINISTRASI	NOMOR LEMBAR PETA
Batugumai, Pulau		Pulau	03°04'21.32" U 105°36'52.00" T	Kepulauan Anambas, Kepulauan Riau	1119-211
Batugumbar, Pulau		Pulau	03°29'55.24" S 122°25'26.20" T	Konawe Utara, Sulawesi Tenggara	2212-522
Batugurih, Pulau		Pulau	05°07'07.21" S 103°50'18.34" T	Lampung Barat, Lampung	1010-443
Batugurinda, Pulau		Pulau	01°48'01.02" U 125°11'19.15" T	Minahasa Utara, Sulawesi Utara	2417-532
Batugurita, Pulau		Pulau	01°53'09.16" U 125°05'58.80" T	Minahasa Utara, Sulawesi Utara	2417-533
Batuhakhong, Pulau		Pulau	05°44'29.82" S 105°01'06.19" T	Tanggamus, Lampung	1110-131
Batuhek, Pulau		Pulau	02°21'37.72" U 096°12'13.66" T	Simeulue, Aceh	0518-132
Batuhiang, Pulau		Pulau	03°20'57.10" U 125°35'42.98" T	Kepulauan Sangihe, Sulawesi Utara	2419-331
Batuhitam, Pulau		Pulau	01°40'52.07" U 098°32'57.93" T	Tapanuli Tengah, Sumatera Utara	0617-613
Batuhitam, Pulau		Pulau	09°35'59.90" S 123°42'21.99" T	Kupang, Nusa Tenggara Timur	2306-234
Batuhitam, Pulau		Pulau	03°05'23.28" U 106°20'33.30" T	Kepulauan Anambas, Kepulauan Riau	1119-321
Batuhitam, Pulau		Pulau	01°55'02.51" S 106°10'33.88" T	Bangka, Kepulauan Bangka Belitung	1114-312
Batuhiu, Pulau		Pulau	05°45'13.41" S 105°01'05.99" T	Tanggamus, Lampung	1110-113
Batuhun, Pulau		Pulau	00°44'14.36" S 131°34'58.95" T	Sorong, Papua Barat	2815-331
Batuhun, Pulau		Pulau	10°39'51.99" S 123°06'06.99" T	Rote Ndao, Nusa Tenggara Timur	2305-131
Batuibuar, Pulau		Pulau	02°43'57.89" S 132°27'06.54" T	Fak Fak, Papua Barat	2913-142
Batuilomoti Opat, Pulau		Pulau	01°22'04.30" S 123°13'44.84" T	Banggai Kepulauan, Sulawesi Tengah	2314-414
Batuilomoti Totolu, Pulau		Pulau	01°22'10.94" S 123°13'45.48" T	Banggai Kepulauan, Sulawesi Tengah	2314-414
Batuilongoti, Pulau		Pulau	01°19'12.19" S 123°13'20.32" T	Banggai Kepulauan, Sulawesi Tengah	2314-414
Batuimung, Pulau		Pulau	04°37'39.00" U 107°58'18.00" T	Natuna, Kepulauan Riau	1220-624
Batuinang, Pulau		Pulau	10°14'06.06" S 123°24'41.17" T	Kupang, Nusa Tenggara Timur	2305-442
Batuindang, Pulau		Pulau	04°33'49.03" S 129°54'01.14" T	Maluku Tengah, Maluku	2711-244
Batuinggarurumi, Pulau		Pulau	02°24'55.68" S 134°13'17.73" T	Teluk Wondama, Papua Barat	3013-512
Batuitam, Pulau		Pulau	03°14'04.18" S 108°04'51.35" T	Belitung Timur, Kepulauan Bangka Belitung	1312-431

DAFTAR NAMA RUPABUMI

NAMA RUPABUMI	NAMA LAIN	UNSUR RUPABUMI	KOORDINAT	WILAYAH ADMINISTRASI	NOMOR LEMBAR PETA
Batujangka, Pulau		Pulau	06°20'29.17" S 120°26'52.65" T	Kepulauan Selayar, Sulawesi Selatan	2109-424
Batujineng Bungamekar, Pulau		Pulau	08°44'15.34" S 115°27'16.43" T	Klungkung, Bali	1707-342
Batujineng Kandik Barat, Pulau		Pulau	08°46'47.83" S 115°37'45.00" T	Klungkung, Bali	1807-114
Batujineng Kandik Timur, Pulau		Pulau	08°46'49.35" S 115°37'46.71" T	Klungkung, Bali	1807-114
Batujineng, Pulau		Pulau	08°48'11.99" S 115°31'32.99" T	Klungkung, Bali	1807-113
Batukabetan Barat, Pulau		Pulau	01°02'45.94" U 120°37'22.78" T	Toli Toli, Sulawesi Tengah	2117-211
Batukabetan Utara, Pulau		Pulau	01°03'58.61" U 120°36'04.48" T	Toli Toli, Sulawesi Tengah	2117-211
Batukabulung, Pulau		Pulau	05°44'39.89" S 105°00'29.65" T	Tanggamus, Lampung	1110-131
Batukado, Pulau		Pulau	03°08'42.43" U 106°24'03.89" T	Kepulauan Anambas, Kepulauan Riau	1119-324
Batukahemise, Pulau		Pulau	03°21'40.34" U 125°34'42.48" T	Kepulauan Sangihe, Sulawesi Utara	2419-331
Batukainuni, Pulau		Pulau	02°42'36.65" S 132°27'51.12" T	Fak Fak, Papua Barat	2913-142
Batukalai, Pulau		Pulau	03°21'51.77" U 125°34'10.88" T	Kepulauan Sangihe, Sulawesi Utara	2419-331
Batukalamata Utara, Pulau		Pulau	01°33'51.96" S 123°07'46.90" T	Banggai Kepulauan, Sulawesi Tengah	2314-134
Batukalamata, Pulau		Pulau	01°33'54.00" S 123°07'39.00" T	Banggai Kepulauan, Sulawesi Tengah	2314-134
Batukalasi, Pulau		Pulau	04°06'34.99" S 119°36'19.00" T	Barru, Sulawesi Selatan	2011-633
Batukallong, Pulau		Pulau	07°25'12.30" S 121°47'10.08" T	Kepulauan Selayar, Sulawesi Selatan	2208-421
Batukamanga, Pulau		Pulau	01°47'59.44" U 125°11'17.55" T	Minahasa Utara, Sulawesi Utara	2417-532
Batukapa, Pulau		Pulau	10°33'09.01" S 123°22'49.98" T	Rote Ndao, Nusa Tenggara Timur	2305-144
Batukapal Besar, Pulau		Pulau	03°54'57.07" S 131°05'54.16" T	Seram Bagian Timur, Maluku	2812-211
Batukapal Besar, Pulau		Pulau	01°32'38.60" U 125°17'40.07" T	Kota Bitung, Sulawesi Utara	2417-521
Batukapal Bilit, Pulau		Pulau	01°31'36.50" S 123°14'51.58" T	Banggai Kepulauan, Sulawesi Tengah	2314-134
Batukapal Emsian, Pulau		Pulau	03°48'09.01" S 126°32'58.45" T	Buru Selatan, Maluku	2512-213
Batukapal Kecil, Pulau		Pulau	03°54'58.18" S 131°05'47.94" T	Seram Bagian Timur, Maluku	2812-211
Batukapal Kecil, Pulau		Pulau	01°33'09.35" U 125°17'39.41" T	Kota Bitung, Sulawesi Utara	2417-521

DAFTAR NAMA RUPABUMI

NAMA RUPABUMI	NAMA LAIN	UNSUR RUPABUMI	KOORDINAT	WILAYAH ADMINISTRASI	NOMOR LEMBAR PETA
Batukapal Rua, Pulau		Pulau	03°48'09.72" S 126°33'00.26" T	Buru Selatan, Maluku	2512-213
Batukapal Serar, Pulau		Pulau	06°05'35.99" S 134°47'13.99" T	Kepulauan Aru, Maluku	3009-643
Batukapal, Pulau		Pulau	00°59'07.78" U 120°19'20.75" T	Toli Toli, Sulawesi Tengah	2116-443
Batukapal, Pulau		Pulau	03°22'09.32" S 127°38'54.44" T	Seram Bagian Barat, Maluku	2612-414
Batukapal, Pulau		Pulau	02°02'30.91" U 128°15'20.89" T	Pulau Morotai, Maluku Utara	2618-221
Batukapal, Pulau		Pulau	02°15'21.78" S 116°29'54.19" T	Paser, Kalimantan Timur	1813-524
Batukapal, Pulau		Pulau	01°50'49.11" U 125°07'55.93" T	Minahasa Utara, Sulawesi Utara	2417-532
Batukapal, Pulau		Pulau	01°56'04.08" S 119°19'35.57" T	Mamuju, Sulawesi Barat	2014-221
Batukapal, Pulau		Pulau	03°38'01.25" S 128°24'03.74" T	Maluku Tengah, Maluku	2612-242
Batukapal, Pulau		Pulau	05°20'09.37" S 122°38'54.64" T	Kota Bau Bau, Sulawesi Tenggara	2210-614
Batukapal, Pulau		Pulau	03°37'26.64" S 127°14'27.00" T	Buru, Maluku	2512-334
Batukapal, Pulau		Pulau	01°42'41.87" S 123°23'14.82" T	Banggai Kepulauan, Sulawesi Tengah	2314-142
Batukapal, Pulau		Pulau	01°32'17.91" S 123°14'48.38" T	Banggai Kepulauan, Sulawesi Tengah	2314-134
Batukapal, Pulau		Pulau	01°16'54.03" S 123°33'35.40" T	Banggai Kepulauan, Sulawesi Tengah	2314-513
Batukapal, Pulau		Pulau	03°19'03.44" U 097°07'41.73" T	Aceh Selatan, Aceh	0519-332
Batukaram, Pulau		Pulau	01°57'27.95" S 134°09'14.32" T	Teluk Wondama, Papua Barat	3014-212
Batukaramat, Pulau		Pulau	00°08'02.44" U 127°27'24.00" T	Halmahera Selatan, Maluku Utara	2516-324
Batukarang, Pulau		Pulau	01°34'19.03" S 105°38'27.38" T	Bangka Barat, Kepulauan Bangka Belitung	1114-234
Batukareta, Pulau		Pulau	01°21'13.70" S 100°33'50.20" T	Pesisir Selatan, Sumatera Barat	0814-413
Batukarosi Besar, Pulau		Pulau	03°57'35.66" S 132°50'05.06" T	Fak Fak, Papua Barat	2912-221
Batukarosi Kecil, Pulau		Pulau	03°57'34.24" S 132°50'04.51" T	Fak Fak, Papua Barat	2912-221
Batukasaho, Pulau		Pulau	02°41'19.93" U 125°22'09.47" T	Sulawesi Utara	2418-523
Batukasuso, Pulau		Pulau	05°33'39.46" S 120°26'47.35" T	Bulukumba, Sulawesi Selatan	2110-144
Batukauseng, Pulau		Pulau	05°57'48.77" S 105°28'03.52" T	Lampung Selatan, Lampung	1110-122

DAFTAR NAMA RUPABUMI

NAMA RUPABUMI	NAMA LAIN	UNSUR RUPABUMI	KOORDINAT	WILAYAH ADMINISTRASI	NOMOR LEMBAR PETA
Batukebo, Pulau		Pulau	05°51'37.78" S 112°37'28.92" T	Gresik, Jawa Timur	1610-113
Batukecipai, Pulau		Pulau	02°32'37.03" S 107°43'25.38" T	Belitung, Kepulauan Bangka Belitung	1213-334
Batukedaun, Pulau		Pulau	01°37'18.03" S 105°44'21.02" T	Bangka, Kepulauan Bangka Belitung	1114-234
Batukelapa, Pulau		Pulau	05°45'20.98" S 105°04'35.99" T	Tanggamus, Lampung	1110-113
Batukelapa, Pulau		Pulau	01°34'23.87" S 105°37'01.75" T	Bangka Barat, Kepulauan Bangka Belitung	1114-233
Batukelapanunggal, Pulau		Pulau	05°46'43.23" S 105°05'39.02" T	Tanggamus, Lampung	1110-113
Batukelawai Selatan, Pulau		Pulau	01°37'13.97" S 105°38'21.04" T	Bangka Barat, Kepulauan Bangka Belitung	1114-234
Batukelawai Utara, Pulau		Pulau	01°36'07.49" S 105°38'09.13" T	Bangka Barat, Kepulauan Bangka Belitung	1114-234
Batukelayang, Pulau		Pulau	01°40'26.51" S 105°42'10.76" T	Bangka Barat, Kepulauan Bangka Belitung	1114-232
Batukemba, Pulau		Pulau	03°03'37.92" U 125°40'38.63" T	Kepulauan Sangehe, Sulawesi Utara	2419-312
Batukembar Besar, Pulau		Pulau	01°56'26.03" S 121°28'58.51" T	Morowali, Sulawesi Tengah	2114-322
Batukembar Kecil, Pulau		Pulau	01°56'26.30" S 121°28'59.06" T	Morowali, Sulawesi Tengah	2114-322
Batukepiting, Pulau		Pulau	01°58'19.74" S 134°09'03.32" T	Teluk Wondama, Papua Barat	3014-212
Batukeraf, Pulau		Pulau	03°17'47.62" S 132°48'22.70" T	Fak Fak, Papua Barat	2912-523
Batukerak, Pulau		Pulau	01°31'42.44" S 105°36'12.33" T	Bangka Barat, Kepulauan Bangka Belitung	1114-233
Batukerbau, Pulau		Pulau	05°31'13.21" S 104°41'44.57" T	Tanggamus, Lampung	1010-334
Batukerbau, Pulau		Pulau	05°50'42.72" S 105°18'36.95" T	Pesawaran, Lampung	1110-123
Batukere, Pulau		Pulau	00°28'22.01" S 121°41'44.52" T	Tojo Una Una, Sulawesi Tengah	2215-412
Batukeredua, Pulau		Pulau	00°28'19.99" S 121°41'34.00" T	Tojo Una Una, Sulawesi Tengah	2215-412
Batukerita, Pulau		Pulau	05°47'16.30" S 105°05'07.72" T	Tanggamus, Lampung	1110-113
Batukerucut, Pulau		Pulau	03°47'27.38" S 126°53'36.44" T	Buru Selatan, Maluku	2512-224
Batukeruntung, Pulau		Pulau	01°32'09.20" S 105°36'19.72" T	Bangka Barat, Kepulauan Bangka Belitung	1114-233
Batukindi, Pulau		Pulau	10°29'36.76" S 123°24'09.07" T	Rote Ndao, Nusa Tenggara Timur	2305-422
Batukisak, Pulau		Pulau	10°43'48.79" S 123°00'44.24" T	Rote Ndao, Nusa Tenggara Timur	2305-131

DAFTAR NAMA RUPABUMI

NAMA RUPABUMI	NAMA LAIN	UNSUR RUPABUMI	KOORDINAT	WILAYAH ADMINISTRASI	NOMOR LEMBAR PETA
Batukita, Pulau		Pulau	08°45'01.22" S 115°27'05.90" T	Klungkung, Bali	1707-324
Batukitikiti Selatan, Pulau		Pulau	03°53'35.46" S 132°49'28.27" T	Fak Fak, Papua Barat	2912-221
Batukitikiti Tengah, Pulau		Pulau	03°53'30.52" S 132°49'25.14" T	Fak Fak, Papua Barat	2912-221
Batukitikiti Utara, Pulau		Pulau	03°53'24.54" S 132°49'19.16" T	Fak Fak, Papua Barat	2912-221
Batukodek, Gili		Pulau	08°55'13.68" S 116°30'09.70" T	Lombok Timur, Nusa Tenggara Barat	1807-311
Batukodok, Pulau		Pulau	03°00'38.86" S 106°26'28.95" T	Bangka Selatan, Kepulauan Bangka Belitung	1112-644
Batukokoa, Pulau		Pulau	01°48'02.66" S 123°08'42.45" T	Banggai Laut, Sulawesi Tengah	2314-114
Batukokoa, Pulau		Pulau	01°31'15.63" S 123°14'57.80" T	Banggai Kepulauan, Sulawesi Tengah	2314-134
Batukokok, Pulau	Batu Mandi	Pulau	05°43'51.89" S 110°24'04.76" T	Jepara, Jawa Tengah	1410-242
Batukolokolo, Pulau		Pulau	03°03'52.64" U 125°40'26.05" T	Kepulauan Sangihe, Sulawesi Utara	2419-312
Batukolotok, Pulau		Pulau	07°49'00.43" S 108°17'54.61" T	Tasikmalaya, Jawa Barat	1308-123
Batukongki, Pulau		Pulau	00°04'14.93" S 104°50'40.63" T	Lingga, Kepulauan Riau	1015-643
Batukuala, Pulau		Pulau	01°48'32.05" S 106°07'36.64" T	Bangka, Kepulauan Bangka Belitung	1114-314
Batukucing Kecil, Pulau		Pulau	01°11'58.20" U 104°25'09.19" T	Bintan, Kepulauan Riau	1017-224
Batukucing, Pulau		Pulau	01°11'29.00" U 104°21'33.99" T	Bintan, Kepulauan Riau	1017-223
Batukuhia, Pulau		Pulau	01°44'36.41" U 125°09'39.39" T	Minahasa Utara, Sulawesi Utara	2417-514
Batukumbang, Pulau		Pulau	01°34'59.46" S 105°37'06.81" T	Bangka Barat, Kepulauan Bangka Belitung	1114-233
Batukupiah Pinggir, Pulau		Pulau	05°48'18.75" S 105°11'07.51" T	Tanggamus, Lampung	1110-114
Batukupiah Tengah, Pulau		Pulau	05°48'27.70" S 105°10'55.51" T	Tanggamus, Lampung	1110-114
Batukurakura, Pulau		Pulau	01°58'21.42" S 134°09'02.99" T	Teluk Wondama, Papua Barat	3014-212
Batukurakura, Pulau		Pulau	01°36'33.39" S 105°24'14.78" T	Bangka Barat, Kepulauan Bangka Belitung	1114-144
Batukurung Besar, Pulau		Pulau	03°38'39.99" U 108°11'38.00" T	Natuna, Kepulauan Riau	1319-414
Batukurung Kecil, Pulau		Pulau	03°38'55.00" U 108°11'52.00" T	Natuna, Kepulauan Riau	1319-414
Batulabuan Besar, Pulau		Pulau	03°57'41.47" S 132°49'39.31" T	Fak Fak, Papua Barat	2912-221

DAFTAR NAMA RUPABUMI

NAMA RUPABUMI	NAMA LAIN	UNSUR RUPABUMI	KOORDINAT	WILAYAH ADMINISTRASI	NOMOR LEMBAR PETA
Batulabuan Kecil, Pulau		Pulau	03°57'50.97" S 132°49'35.75" T	Fak Fak, Papua Barat	2912-221
Batulabuankarosi Besar, Pulau		Pulau	03°57'13.05" S 132°49'47.14" T	Fak Fak, Papua Barat	2912-221
Batulabuankarosi Kecil, Pulau		Pulau	03°57'12.70" S 132°49'48.63" T	Fak Fak, Papua Barat	2912-221
Batulah Selatan, Pulau		Pulau	06°03'35.77" U 095°06'52.16" T	Kota Sabang, Aceh	0422-211
Batulah Tengah, Pulau		Pulau	06°03'42.28" U 095°06'51.94" T	Kota Sabang, Aceh	0422-211
Batulah Utara, Pulau		Pulau	06°03'45.55" U 095°06'51.26" T	Kota Sabang, Aceh	0422-211
Batulai, Pulau		Pulau	05°48'50.14" S 134°48'23.90" T	Kepulauan Aru, Maluku	3010-323
Batulajaraha, Pulau		Pulau	05°50'40.22" S 120°31'50.81" T	Kepulauan Selayar, Sulawesi Selatan	2110-213
Batulajarate, Pulau		Pulau	05°50'39.76" S 120°31'50.58" T	Kepulauan Selayar, Sulawesi Selatan	2110-213
Batulaki, Pulau		Pulau	03°02'03.57" U 106°22'24.11" T	Kepulauan Anambas, Kepulauan Riau	1119-321
Batulanting, Pulau		Pulau	02°14'10.82" U 097°10'07.79" T	Aceh Singkil, Aceh	0518-314
Batulau, Pulau		Pulau	03°54'53.06" S 131°05'22.91" T	Seram Bagian Timur, Maluku	2812-211
Batulawang, Pulau		Pulau	08°33'43.21" S 113°48'36.30" T	Jember, Jawa Timur	1607-343
Batulayang, Pulau		Pulau	00°00'16.99" U 109°17'51.00" T	Kota Pontianak, Kalimantan Barat	1316-321
Batulayar, Pulau		Pulau	01°33'53.74" U 098°34'24.95" T	Tapanuli Tengah, Sumatera Utara	0617-611
Batulayar, Pulau		Pulau	02°40'06.70" S 132°21'42.39" T	Fak Fak, Papua Barat	2913-141
Batulayar, Pulau		Pulau	01°03'31.87" U 122°08'42.87" T	Buol, Sulawesi Tengah	2217-212
Batulayar, Pulau		Pulau	01°37'23.78" S 105°38'53.45" T	Bangka Barat, Kepulauan Bangka Belitung	1114-234
Batulebar, Pulau		Pulau	01°34'08.15" S 105°26'37.91" T	Bangka Barat, Kepulauan Bangka Belitung	1114-144
Batulegundi Balak, Pulau		Pulau	05°50'14.84" S 105°17'12.19" T	Pesawaran, Lampung	1110-123
Batulegundi, Pulau		Pulau	05°50'24.22" S 105°16'36.89" T	Pesawaran, Lampung	1110-123
Batuleter, Pulau		Pulau	08°26'26.15" S 112°38'26.95" T	Malang, Jawa Timur	1607-412
Batuliang Disi, Pulau		Pulau	03°21'03.66" U 125°35'59.50" T	Kepulauan Sangihe, Sulawesi Utara	2419-331
Batuliang, Pulau		Pulau	04°40'29.38" U 125°26'20.05" T	Kepulauan Sangihe, Sulawesi Utara	2420-524

DAFTAR NAMA RUPABUMI

NAMA RUPABUMI	NAMA LAIN	UNSUR RUPABUMI	KOORDINAT	WILAYAH ADMINISTRASI	NOMOR LEMBAR PETA
Batulilok, Pulau		Pulau	10°55'10.19" S 123°01'50.17" T	Rote Ndao, Nusa Tenggara Timur	2305-111
Batulima Barat, Pulau		Pulau	04°01'49.09" S 116°09'36.63" T	Kotabaru, Kalimantan Selatan	1811-534
Batulima Selatan, Pulau		Pulau	04°01'52.54" S 116°09'51.05" T	Kotabaru, Kalimantan Selatan	1811-534
Batulima Tenggara, Pulau		Pulau	04°01'57.19" S 116°09'58.53" T	Kotabaru, Kalimantan Selatan	1811-534
Batulima Timur, Pulau		Pulau	04°01'48.24" S 116°10'26.86" T	Kotabaru, Kalimantan Selatan	1811-534
Batulima Utara, Pulau		Pulau	04°01'42.73" S 116°09'50.64" T	Kotabaru, Kalimantan Selatan	1811-534
Batuloang, Pulau		Pulau	04°15'20.00" S 119°36'33.99" T	Barru, Sulawesi Selatan	2011-613
Batulobang Kecil, Yef		Pulau	00°45'43.52" S 131°25'01.52" T	Kota Sorong, Papua Barat	2815-224
Batulobang, Yef		Pulau	00°45'50.94" S 131°24'47.31" T	Kota Sorong, Papua Barat	2815-224
Batulogas, Pulau		Pulau	01°20'37.00" U 125°04'41.00" T	Minahasa Utara, Sulawesi Utara	2417-231
Batulole, Pulau		Pulau	10°56'26.10" S 122°57'20.52" T	Rote Ndao, Nusa Tenggara Timur	2205-322
Batuloleojaha Selatan, Pulau		Pulau	01°02'51.22" S 128°09'20.02" T	Halmahera Selatan, Maluku Utara	2614-534
Batuloleojaha Tengah, Pulau		Pulau	01°02'54.79" S 128°09'21.79" T	Halmahera Selatan, Maluku Utara	2614-534
Batuloleojaha Utara, Pulau		Pulau	01°02'40.99" S 128°09'20.99" T	Halmahera Selatan, Maluku Utara	2614-534
Batulumira, Yef		Pulau	03°49'51.19" S 134°11'24.94" T	Kaimana, Papua Barat	3012-214
Batulonde Kecil, Pulau		Pulau	05°10'05.25" S 123°04'04.91" T	Buton, Sulawesi Tenggara	2310-431
Batulonde, Pulau		Pulau	05°10'06.94" S 123°04'05.58" T	Buton, Sulawesi Tenggara	2310-431
Batulontolonto, Pulau		Pulau	07°25'09.88" S 121°47'12.65" T	Kepulauan Selayar, Sulawesi Selatan	2208-421
Batuluak, Pulau		Pulau	10°35'45.06" S 123°23'29.49" T	Rote Ndao, Nusa Tenggara Timur	2305-144
Batuludai, Pulau		Pulau	01°37'26.81" S 105°43'58.95" T	Bangka, Kepulauan Bangka Belitung	1114-234
Batuludu, Pulau		Pulau	01°57'14.50" S 123°42'59.50" T	Banggai Laut, Sulawesi Tengah	2314-212
Batuluha, Pulau		Pulau	03°03'34.05" U 125°40'34.94" T	Kepulauan Sangihe, Sulawesi Utara	2419-312
Batulumayagu, Pulau		Pulau	01°04'17.98" U 122°05'23.33" T	Buol, Sulawesi Tengah	2217-211
Batulumoto, Pulau		Pulau	00°22'34.94" S 121°47'18.13" T	Tojo Una Una, Sulawesi Tengah	2215-421

DAFTAR NAMA RUPABUMI

NAMA RUPABUMI	NAMA LAIN	UNSUR RUPABUMI	KOORDINAT	WILAYAH ADMINISTRASI	NOMOR LEMBAR PETA
Batulumun, Pulau		Pulau	00°13'20.45" S 122°12'29.61" T	Tojo Una Una, Sulawesi Tengah	2215-532
Batulupa Selatan, Pulau		Pulau	02°40'08.65" S 132°21'31.50" T	Fak Fak, Papua Barat	2913-141
Batulupa Utara, Pulau		Pulau	02°40'04.27" S 132°21'30.47" T	Fak Fak, Papua Barat	2913-141
Batumakele, Pulau		Pulau	00°03'55.00" S 098°18'02.99" T	Nias Selatan, Sumatera Utara	0615-543
Batungalang Tanjungpiatu, Pulau		Pulau	03°14'05.10" S 108°04'50.70" T	Belitung Timur, Kepulauan Bangka Belitung	1312-431
Batungalang, Pulau		Pulau	03°14'57.27" S 107°28'15.71" T	Belitung, Kepulauan Bangka Belitung	1212-542
Batungalang, Pulau		Pulau	02°48'23.09" S 107°21'36.76" T	Belitung, Kepulauan Bangka Belitung	1213-223
Batungalang, Pulau		Pulau	03°17'04.65" S 107°59'43.36" T	Belitung Timur, Kepulauan Bangka Belitung	1212-624
Batungalangbabi, Pulau		Pulau	01°35'59.69" S 105°37'53.97" T	Bangka Barat, Kepulauan Bangka Belitung	1114-234
Batungalangkelembai Kecil, Pulau		Pulau	00°18'30.73" S 104°23'39.82" T	Lingga, Kepulauan Riau	1015-524
Batungalangkelembai, Pulau		Pulau	00°18'34.40" S 104°23'41.35" T	Lingga, Kepulauan Riau	1015-524
Batungalangkila, Pulau		Pulau	01°36'39.15" S 105°37'57.77" T	Bangka Barat, Kepulauan Bangka Belitung	1114-234
Batungalangrakit, Pulau		Pulau	01°37'13.72" S 105°38'45.77" T	Bangka Barat, Kepulauan Bangka Belitung	1114-234
Batumaling, Pulau		Pulau	01°37'18.00" S 123°13'50.00" T	Banggai Kepulauan, Sulawesi Tengah	2314-134
Batumalokong, Pulau		Pulau	02°56'26.68" U 125°28'43.50" T	Kepulauan Sangihe, Sulawesi Utara	2418-544
Batumamandeng, Pulau		Pulau	01°53'38.29" S 123°05'56.19" T	Banggai Laut, Sulawesi Tengah	2314-111
Batumamong, Pulau		Pulau	03°19'43.44" U 106°02'04.26" T	Kepulauan Anambas, Kepulauan Riau	1119-331
Batumamua, Pulau		Pulau	03°01'02.66" S 127°50'38.42" T	Seram Bagian Barat, Maluku	2612-443
Batumananinta, Pulau		Pulau	03°24'35.67" U 125°33'33.55" T	Kepulauan Sangihe, Sulawesi Utara	2419-333
Batumanawu Dua, Pulau		Pulau	05°41'26.51" S 122°43'37.33" T	Buton, Sulawesi Tenggara	2210-332
Batumanawu Satu, Pulau		Pulau	05°41'24.37" S 122°43'39.31" T	Buton, Sulawesi Tenggara	2210-332
Batumandi Ateh, Pulau		Pulau	01°24'05.28" S 100°29'32.16" T	Pesisir Selatan, Sumatera Barat	0714-622
Batumandi Bakauheni, Pulau		Pulau	05°53'22.66" S 105°41'47.69" T	Lampung Selatan, Lampung	1110-212
Batumandi Barat, Pulau		Pulau	08°30'01.00" S 119°42'37.00" T	Manggarai Barat, Nusa Tenggara Timur	2007-334

DAFTAR NAMA RUPABUMI

NAMA RUPABUMI	NAMA LAIN	UNSUR RUPABUMI	KOORDINAT	WILAYAH ADMINISTRASI	NOMOR LEMBAR PETA
Batumandi Lamakan Besar, Pulau		Pulau	01°15'22.08" U 121°18'54.64" T	Buol, Sulawesi Tengah	2117-341
Batumandi Lamakan Kecil, Pulau		Pulau	01°15'22.96" U 121°18'54.27" T	Buol, Sulawesi Tengah	2117-341
Batumandi Paniki, Pulau		Pulau	01°03'29.12" U 121°58'30.58" T	Buol, Sulawesi Tengah	2217-122
Batumandi Tangah, Pulau		Pulau	01°24'06.86" S 100°29'23.46" T	Pesisir Selatan, Sumatera Barat	0714-622
Batumandi Utara, Pulau		Pulau	08°29'13.98" S 119°43'52.82" T	Manggarai Barat, Nusa Tenggara Timur	2007-612
Batumandi, Pulau		Pulau	01°33'53.42" U 098°34'21.56" T	Tapanuli Tengah, Sumatera Utara	0617-611
Batumandi, Pulau		Pulau	05°46'30.48" S 105°05'12.67" T	Tanggamus, Lampung	1110-113
Batumandi, Pulau		Pulau	08°07'15.62" S 122°08'05.48" T	Sikka, Nusa Tenggara Timur	2207-534
Batumandi, Pulau		Pulau	02°52'09.99" U 100°41'04.99" T	Rokan Hilir, Riau	0818-432
Batumandi, Pulau		Pulau	02°52'52.98" U 100°32'57.64" T	Rokan Hilir, Riau	0818-433
Batumandi, Pulau		Pulau	00°34'06.01" U 097°41'54.17" T	Nias Selatan, Sumatera Utara	0616-412
Batumandi, Pulau		Pulau	01°54'13.61" S 121°23'30.89" T	Morowali, Sulawesi Tengah	2114-322
Batumandi, Pulau		Pulau	00°20'54.94" U 099°06'36.16" T	Mandailing Natal, Sumatera Utara	0716-131
Batumandi, Pulau		Pulau	05°52'33.91" S 105°28'15.01" T	Lampung Selatan, Lampung	1110-122
Batumandi, Pulau		Pulau	04°02'11.56" S 116°07'28.06" T	Kotabaru, Kalimantan Selatan	1811-533
Batumandi, Pulau		Pulau	03°39'51.66" S 116°23'00.63" T	Kotabaru, Kalimantan Selatan	1812-242
Batumandi, Pulau		Pulau	04°10'53.00" S 121°29'21.99" T	Kolaka, Sulawesi Tenggara	2111-642
Batumandi, Pulau		Pulau	03°21'36.00" S 113°25'14.00" T	Katingan, Kalimantan Tengah	1612-524
Batumandi, Pulau		Pulau	00°54'42.55" U 122°44'16.40" T	Gorontalo Utara, Gorontalo	2216-634
Batumandi, Pulau		Pulau	00°57'57.21" U 122°56'51.68" T	Gorontalo Utara, Gorontalo	2216-644
Batumandi, Pulau		Pulau	01°04'22.60" U 121°58'20.88" T	Buol, Sulawesi Tengah	2217-122
Batumandi, Pulau		Pulau	04°53'52.62" S 122°04'09.91" T	Bombana, Sulawesi Tenggara	2211-211
Batumandi, Pulau		Pulau	01°14'45.79" S 136°19'03.37" T	Biak Numfor, Papua	3114-641
Batumandi, Pulau		Pulau	02°00'38.98" S 123°48'23.46" T	Banggai Laut, Sulawesi Tengah	2313-543

DAFTAR NAMA RUPABUMI

NAMA RUPABUMI	NAMA LAIN	UNSUR RUPABUMI	KOORDINAT	WILAYAH ADMINISTRASI	NOMOR LEMBAR PETA
Batumanu, Pulau		Pulau	03°47'26.41" S 126°53'32.78" T	Buru Selatan, Maluku	2512-224
Batumanuk, Pulau		Pulau	02°55'26.50" S 122°19'18.99" T	Morowali, Sulawesi Tengah	2213-221
Batumanupui, Pulau		Pulau	10°32'55.72" S 123°22'36.01" T	Rote Ndao, Nusa Tenggara Timur	2305-144
Batumapaha, Pulau		Pulau	02°39'31.47" U 125°29'04.10" T	Sulawesi Utara	2418-524
Batumapara Madakka, Pulau		Pulau	03°29'34.00" S 122°25'16.00" T	Konawe Utara, Sulawesi Tenggara	2212-522
Batumapara Matellu, Pulau		Pulau	03°29'27.62" S 122°25'13.05" T	Konawe Utara, Sulawesi Tenggara	2212-522
Batumapara Matengnga, Pulau		Pulau	03°29'26.38" S 122°25'12.81" T	Konawe Utara, Sulawesi Tenggara	2212-522
Batumapara Toroh, Pulau		Pulau	03°29'25.00" S 122°25'10.28" T	Konawe Utara, Sulawesi Tenggara	2212-522
Batumasir, Pulau		Pulau	10°55'49.00" S 122°58'52.00" T	Rote Ndao, Nusa Tenggara Timur	2205-322
Batumasou Besar, Pulau		Pulau	00°21'15.28" S 121°51'02.89" T	Tojo Una Una, Sulawesi Tengah	2215-423
Batumasou Kecil, Pulau		Pulau	00°21'19.89" S 121°51'06.19" T	Tojo Una Una, Sulawesi Tengah	2215-423
Batumatotoroh, Pulau		Pulau	03°30'08.26" S 122°25'42.09" T	Konawe Utara, Sulawesi Tenggara	2212-244
Batumatua Ana, Pulau		Pulau	10°51'48.45" S 122°59'20.50" T	Rote Ndao, Nusa Tenggara Timur	2205-324
Batumatua, Pulau		Pulau	10°51'51.00" S 122°59'30.00" T	Rote Ndao, Nusa Tenggara Timur	2205-324
Batumbor, Pulau		Pulau	10°55'31.63" S 122°54'31.29" T	Rote Ndao, Nusa Tenggara Timur	2205-322
Batumeanaq Bakengkeng, Pulau		Pulau	02°28'15.74" S 119°07'05.92" T	Mamuju, Sulawesi Barat	2013-511
Batumeanaq Kambunong, Pulau		Pulau	01°56'37.16" S 119°19'15.60" T	Mamuju, Sulawesi Barat	2014-221
Batumeja, Pulau		Pulau	01°20'44.44" U 125°04'38.51" T	Minahasa Utara, Sulawesi Utara	2417-231
Batumeja, Pulau		Pulau	06°23'26.40" S 134°21'53.74" T	Kepulauan Aru, Maluku	3009-521
Batumejineng, Pulau		Pulau	08°42'52.99" S 115°27'23.00" T	Klungkung, Bali	1707-342
Batameladung, Pulau		Pulau	00°07'48.02" S 104°28'44.19" T	Lingga, Kepulauan Riau	1015-542
Batamelintang, Pulau		Pulau	01°36'06.47" S 105°37'52.90" T	Bangka Barat, Kepulauan Bangka Belitung	1114-234
Batumencari, Pulau		Pulau	03°02'58.62" U 105°44'21.70" T	Kepulauan Anambas, Kepulauan Riau	1119-212
Batumeneh, Gili		Pulau	08°54'22.89" S 116°00'22.46" T	Lombok Barat, Nusa Tenggara Barat	1807-211

DAFTAR NAMA RUPABUMI

NAMA RUPABUMI	NAMA LAIN	UNSUR RUPABUMI	KOORDINAT	WILAYAH ADMINISTRASI	NOMOR LEMBAR PETA
Batumeo, Pulau		Pulau	02°06'13.14" U 125°24'32.04" T	Sulawesi Utara	2418-222
Batumerah, Pulau		Pulau	00°59'08.73" U 120°43'49.97" T	Toli Toli, Sulawesi Tengah	2116-534
Batumerah, Pulau		Pulau	05°58'38.56" S 105°22'36.80" T	Lampung Selatan, Lampung	1110-122
Batumeregung, Pulau		Pulau	01°11'43.09" S 109°16'47.47" T	Kayong Utara, Kalimantan Barat	1314-641
Batumerlang Darat, Pulau		Pulau	01°31'35.60" S 105°44'01.41" T	Bangka, Kepulauan Bangka Belitung	1114-234
Batumerlang, Pulau		Pulau	01°38'10.50" S 105°44'07.93" T	Bangka, Kepulauan Bangka Belitung	1114-232
Batumulalang, Gili		Pulau	08°51'49.08" S 116°35'38.79" T	Lombok Timur, Nusa Tenggara Barat	1807-313
Batumomutung, Pulau		Pulau	01°16'48.00" S 123°11'55.00" T	Banggai Kepulauan, Sulawesi Tengah	2314-414
Batumonmon, Pulau		Pulau	03°56'33.43" S 132°48'21.27" T	Fak Fak, Papua Barat	2912-221
Batumotolutus, Pulau		Pulau	01°18'52.20" S 123°12'47.04" T	Banggai Kepulauan, Sulawesi Tengah	2314-414
Batumoute, Pulau		Pulau	01°52'30.00" S 123°41'30.99" T	Banggai Kepulauan, Sulawesi Tengah	2314-214
Batumulu Kona, Pulau		Pulau	10°32'08.00" S 123°22'05.99" T	Rote Ndao, Nusa Tenggara Timur	2305-143
Batumunggamuer, Pulau		Pulau	02°24'36.47" S 134°31'23.35" T	Teluk Wondama, Papua Barat	3013-611
Batunafu, Pulau		Pulau	10°53'50.16" S 122°58'08.91" T	Rote Ndao, Nusa Tenggara Timur	2205-322
Batunaga, Pulau		Pulau	06°03'16.87" S 134°16'24.28" T	Kepulauan Aru, Maluku	3009-543
Batunago, Pulau		Pulau	01°24'27.01" S 100°33'20.82" T	Pesisir Selatan, Sumatera Barat	0814-411
Batundanda, Pulau		Pulau	10°54'45.23" S 122°54'01.67" T	Rote Ndao, Nusa Tenggara Timur	2205-322
Batunderang, Pulau		Pulau	03°21'23.75" U 125°36'47.07" T	Kepulauan Sangihe, Sulawesi Utara	2419-331
Batunek, Pulau		Pulau	01°33'51.43" S 105°27'08.75" T	Bangka Barat, Kepulauan Bangka Belitung	1114-144
Batunekakek, Pulau		Pulau	01°39'37.27" S 105°42'46.93" T	Bangka Barat, Kepulauan Bangka Belitung	1114-232
Batunekgemuk Kecil, Pulau		Pulau	02°44'45.80" U 108°55'21.29" T	Natuna, Kepulauan Riau	1318-524
Batunekgemuk, Pulau		Pulau	02°44'44.94" U 108°55'19.60" T	Natuna, Kepulauan Riau	1318-524
Batunekraga, Pulau		Pulau	02°45'20.96" U 108°55'46.53" T	Natuna, Kepulauan Riau	1318-542
Batuneksauya, Pulau		Pulau	02°32'14.66" S 107°38'47.54" T	Belitung, Kepulauan Bangka Belitung	1213-334

DAFTAR NAMA RUPABUMI

NAMA RUPABUMI	NAMA LAIN	UNSUR RUPABUMI	KOORDINAT	WILAYAH ADMINISTRASI	NOMOR LEMBAR PETA
Batunepo, Pulau		Pulau	02°39'19.48" U 125°28'28.21" T	Sulawesi Utara	2418-524
Batungampar, Pulau		Pulau	03°12'40.37" S 107°56'28.72" T	Belitung Timur, Kepulauan Bangka Belitung	1212-642
Batungapar, Pulau		Pulau	05°19'59.99" S 134°31'59.99" T	Kepulauan Aru, Maluku	3010-613
Batungebor, Gili		Pulau	08°53'58.97" S 116°04'23.14" T	Lombok Barat, Nusa Tenggara Barat	1807-211
Batunihaweng, Pulau		Pulau	01°47'16.04" U 125°11'13.72" T	Minahasa Utara, Sulawesi Utara	2417-532
Batunolo, Pulau		Pulau	03°19'55.51" U 125°34'13.88" T	Kepulauan Sangihe, Sulawesi Utara	2419-331
Batunona, Pulau		Pulau	01°21'17.29" U 125°04'48.13" T	Minahasa Utara, Sulawesi Utara	2417-231
Batunukaifui, Pulau		Pulau	01°55'36.28" S 136°19'37.04" T	Kepulauan Yapen, Papua	3114-321
Batununggal, Pulau		Pulau	01°36'22.36" S 105°23'49.96" T	Bangka Barat, Kepulauan Bangka Belitung	1114-144
Batununggul, Pulau		Pulau	07°45'14.43" S 108°30'23.61" T	Ciamis, Jawa Barat	1308-213
Batununjer, Gili		Pulau	08°55'19.52" S 116°29'13.82" T	Lombok Timur, Nusa Tenggara Barat	1807-222
Batunyangkong Kodeq, Pulau		Pulau	08°54'14.41" S 116°00'21.10" T	Lombok Barat, Nusa Tenggara Barat	1807-211
Batunyangkung, Gili		Pulau	08°54'15.39" S 116°00'21.39" T	Lombok Barat, Nusa Tenggara Barat	1807-211
Batuobo, Pulau		Pulau	03°29'05.10" S 126°05'33.06" T	Buru Selatan, Maluku	2512-411
Batuogotua, Pulau		Pulau	00°58'06.48" U 120°14'36.87" T	Toli Toli, Sulawesi Tengah	2116-434
Batuonitu, Pulau		Pulau	01°44'19.50" S 123°20'09.30" T	Banggai Laut, Sulawesi Tengah	2314-141
Batuotak, Pulau		Pulau	03°54'53.00" S 131°05'25.23" T	Seram Bagian Timur, Maluku	2812-211
Batuovak, Pulau		Pulau	10°44'01.56" S 122°55'49.48" T	Rote Ndao, Nusa Tenggara Timur	2205-342
Batupadasan, Pulau		Pulau	08°46'32.00" S 115°37'32.99" T	Klungkung, Bali	1807-114
Batupahat Kecil, Pulau		Pulau	00°17'43.98" S 104°23'15.75" T	Lingga, Kepulauan Riau	1015-524
Batupahat Tengah, Pulau		Pulau	00°17'45.31" S 104°23'10.06" T	Lingga, Kepulauan Riau	1015-524
Batupahat, Pulau		Pulau	00°17'45.34" S 104°23'03.00" T	Lingga, Kepulauan Riau	1015-524
Batupahet, Pulau		Pulau	08°45'29.99" S 115°28'41.99" T	Klungkung, Bali	1707-324
Batupait, Pulau		Pulau	01°36'08.25" S 105°37'59.61" T	Bangka Barat, Kepulauan Bangka Belitung	1114-234

DAFTAR NAMA RUPABUMI

NAMA RUPABUMI	NAMA LAIN	UNSUR RUPABUMI	KOORDINAT	WILAYAH ADMINISTRASI	NOMOR LEMBAR PETA
Batupajabat, Pulau		Pulau	02°42'07.46" S 132°11'21.07" T	Fak Fak, Papua Barat	2913-132
Batupakau, Pulau		Pulau	03°12'14.38" S 108°04'58.21" T	Belitung Timur, Kepulauan Bangka Belitung	1312-431
Batupaliaheng, Pulau		Pulau	02°39'38.61" U 125°28'37.05" T	Sulawesi Utara	2418-524
Batupaliaheng, Pulau		Pulau	03°03'49.52" U 125°40'25.85" T	Kepulauan Sangihe, Sulawesi Utara	2419-312
Batupana Dua, Pulau		Pulau	10°55'25.81" S 122°59'12.00" T	Rote Ndao, Nusa Tenggara Timur	2205-322
Batupana Esa, Pulau		Pulau	10°55'21.00" S 123°00'10.00" T	Rote Ndao, Nusa Tenggara Timur	2305-111
Batupanaapi, Pulau		Pulau	01°44'22.04" S 123°21'19.10" T	Banggai Laut, Sulawesi Tengah	2314-141
Batupanapi, Pulau		Pulau	01°19'25.62" S 123°12'29.02" T	Banggai Kepulauan, Sulawesi Tengah	2314-414
Batupandak, Pulau		Pulau	01°19'19.99" S 123°11'39.99" T	Banggai Kepulauan, Sulawesi Tengah	2314-414
Batupandan, Pulau		Pulau	01°33'52.41" S 105°37'01.96" T	Bangka Barat, Kepulauan Bangka Belitung	1114-233
Batupandita, Pulau		Pulau	01°40'38.85" U 125°10'46.54" T	Minahasa Utara, Sulawesi Utara	2417-514
Batupanel, Pulau		Pulau	02°33'46.00" S 107°55'14.99" T	Belitung, Kepulauan Bangka Belitung	1213-344
Batupangnyu, Pulau		Pulau	05°44'20.04" S 120°29'22.60" T	Kepulauan Selayar, Sulawesi Selatan	2110-142
Batupangpang, Pulau		Pulau	01°35'28.29" S 105°43'16.20" T	Bangka, Kepulauan Bangka Belitung	1114-234
Batupanjang, Pulau		Pulau	01°32'07.94" S 105°32'10.48" T	Bangka Barat, Kepulauan Bangka Belitung	1114-233
Batupanjanglimau, Pulau		Pulau	05°48'11.01" S 105°08'22.11" T	Tanggamus, Lampung	1110-114
Batupasui bebe, Pulau		Pulau	02°03'20.35" S 123°53'19.02" T	Banggai Laut, Sulawesi Tengah	2313-544
Batupatimongmongga, Pulau		Pulau	02°57'16.27" S 132°07'23.95" T	Fak Fak, Papua Barat	2913-111
Batupawon Atuh Lilin, Pulau		Pulau	08°47'16.63" S 115°36'36.33" T	Klungkung, Bali	1807-113
Batupayau, Pulau		Pulau	01°05'52.43" S 116°43'05.12" T	Penajam Paser Utara, Kalimantan Timur	1814-634
Batupayung Leutik, Pulau		Pulau	07°47'30.43" S 108°29'54.69" T	Ciamis, Jawa Barat	1308-124
Batupayung, Gili		Pulau	08°54'47.99" S 116°12'02.00" T	Lombok Tengah, Nusa Tenggara Barat	1807-212
Batupayung, Pulau		Pulau	08°16'58.75" S 111°50'44.08" T	Tulungagung, Jawa Timur	1507-523
Batupayung, Pulau		Pulau	01°54'15.29" S 121°23'31.29" T	Morowali, Sulawesi Tengah	2114-322

DAFTAR NAMA RUPABUMI

NAMA RUPABUMI	NAMA LAIN	UNSUR RUPABUMI	KOORDINAT	WILAYAH ADMINISTRASI	NOMOR LEMBAR PETA
Batupayung, Pulau		Pulau	03°55'05.44" S 132°48'33.97" T	Fak Fak, Papua Barat	2912-221
Batupayung, Pulau		Pulau	07°46'31.55" S 108°30'20.69" T	Ciamis, Jawa Barat	1308-213
Batupayung, Pulau		Pulau	00°48'07.45" U 108°50'25.87" T	Bengkayang, Kalimantan Barat	1316-541
Batupayung, Pulau		Pulau	01°32'52.13" S 105°36'02.71" T	Bangka Barat, Kepulauan Bangka Belitung	1114-233
Batupecah, Pulau		Pulau	01°35'56.04" S 105°37'26.40" T	Bangka Barat, Kepulauan Bangka Belitung	1114-233
Batupehe, Pulau		Pulau	03°20'35.62" U 125°34'48.00" T	Kepulauan Sangihe, Sulawesi Utara	2419-331
Batupeka Besar, Pulau		Pulau	03°51'25.05" S 126°44'00.69" T	Buru Selatan, Maluku	2512-214
Batupeka Kecil, Pulau		Pulau	03°51'28.23" S 126°44'04.47" T	Buru Selatan, Maluku	2512-214
Batupendeta, Pulau		Pulau	01°46'13.16" S 135°45'45.01" T	Kepulauan Yapen, Papua	3114-223
Batupengah, Pulau		Pulau	08°34'38.36" S 119°40'51.93" T	Manggarai Barat, Nusa Tenggara Timur	2007-334
Batupenyuk, Pulau		Pulau	03°14'27.71" S 107°38'23.33" T	Belitung, Kepulauan Bangka Belitung	1212-632
Batuperahu, Pulau		Pulau	03°00'24.28" S 106°26'29.40" T	Bangka Selatan, Kepulauan Bangka Belitung	1112-644
Batuperapera, Pulau		Pulau	03°16'27.02" S 107°59'06.87" T	Belitung Timur, Kepulauan Bangka Belitung	1212-624
Batupianitas Ana, Pulau		Pulau	10°29'37.12" S 123°24'09.53" T	Rote Ndao, Nusa Tenggara Timur	2305-422
Batupianitas Tua, Pulau		Pulau	10°29'36.83" S 123°24'10.41" T	Rote Ndao, Nusa Tenggara Timur	2305-422
Batupiing, Pulau		Pulau	01°19'56.55" S 123°12'29.84" T	Banggai Kepulauan, Sulawesi Tengah	2314-414
Batuping, Pulau		Pulau	01°18'49.30" S 123°13'16.81" T	Banggai Kepulauan, Sulawesi Tengah	2314-414
Batupuar, Pulau		Pulau	02°42'57.71" S 132°08'26.31" T	Fak Fak, Papua Barat	2913-132
Batupuikang, Pulau		Pulau	03°36'32.86" U 125°35'30.24" T	Kepulauan Sangihe, Sulawesi Utara	2419-611
Batupuki Sawenahe, Pulau	Pulau Batuputih Sawenahe	Pulau	02°48'33.82" U 125°23'30.59" T	Sulawesi Utara	2418-542
Batupuki Timuhe, Pulau	Pulau Batuputih Timuhi	Pulau	02°48'10.31" U 125°22'49.62" T	Sulawesi Utara	2418-542
Batupulas, Pulau		Pulau	02°34'09.41" S 107°56'44.19" T	Belitung Timur, Kepulauan Bangka Belitung	1213-344
Batupunjung Selatan, Pulau		Pulau	03°07'47.01" U 106°25'31.04" T	Kepulauan Anambas, Kepulauan Riau	1119-324

DAFTAR NAMA RUPABUMI

NAMA RUPABUMI	NAMA LAIN	UNSUR RUPABUMI	KOORDINAT	WILAYAH ADMINISTRASI	NOMOR LEMBAR PETA
Batupuntieng, Pulau		Pulau	03°03'08.70" U 125°40'34.11" T	Kepulauan Sangihe, Sulawesi Utara	2419-312
Batupute, Pulau		Pulau	03°12'15.98" S 108°04'57.43" T	Belitung Timur, Kepulauan Bangka Belitung	1312-431
Batuputi, Pulau		Pulau	01°18'08.53" S 100°29'36.20" T	Pesisir Selatan, Sumatera Barat	0714-624
Batuputih, Pulau		Pulau	05°39'48.12" S 104°53'07.30" T	Tanggamus, Lampung	1010-342
Batuputih, Pulau		Pulau	08°31'09.79" S 117°38'13.95" T	Sumbawa, Nusa Tenggara Barat	1907-234
Batuputih, Pulau		Pulau	05°49'16.73" S 105°19'18.86" T	Pesawaran, Lampung	1110-123
Batuputih, Pulau		Pulau	06°40'03.98" S 105°11'47.86" T	Pandeglang, Banten	1109-132
Batuputih, Pulau		Pulau	08°29'22.38" S 119°45'24.47" T	Manggarai Barat, Nusa Tenggara Timur	2007-621
Batuputih, Pulau		Pulau	05°29'51.79" S 134°41'24.33" T	Kepulauan Aru, Maluku	3010-612
Batuputih, Pulau		Pulau	02°42'32.56" U 106°16'28.69" T	Kepulauan Anambas, Kepulauan Riau	1118-623
Batuputih, Pulau		Pulau	00°15'17.98" S 127°05'32.20" T	Halmahera Selatan, Maluku Utara	2515-613
Batuputih, Pulau		Pulau	00°42'53.17" U 104°44'38.58" T	Bintan, Kepulauan Riau	1016-614
Batuputih, Pulau		Pulau	02°13'16.56" S 123°08'54.36" T	Banggai Laut, Sulawesi Tengah	2313-432
Batuputih, Togong		Pulau	01°30'35.05" S 123°14'58.80" T	Banggai Kepulauan, Sulawesi Tengah	2314-134
Batuqur'an, Pulau		Pulau	06°35'03.19" S 105°07'33.85" T	Pandeglang, Banten	1109-134
Batura, Pulau		Pulau	00°36'20.99" S 127°19'58.00" T	Halmahera Selatan, Maluku Utara	2515-343
Baturaam, Yef		Pulau	00°49'55.35" S 131°12'40.21" T	Kota Sorong, Papua Barat	2815-214
Baturakikrakik, Pulau		Pulau	01°11'50.60" S 100°20'30.17" T	Pesisir Selatan, Sumatera Barat	0714-641
Baturakit, Pulau		Pulau	03°41'42.88" U 108°02'15.86" T	Natuna, Kepulauan Riau	1319-413
Baturakitsetai, Pulau		Pulau	03°37'29.46" U 108°08'00.26" T	Natuna, Kepulauan Riau	1319-412
Baturamai, Pulau		Pulau	03°44'16.34" U 108°23'08.13" T	Natuna, Kepulauan Riau	1319-424
Baturawong, Pulau		Pulau	05°48'27.11" S 105°09'16.71" T	Tanggamus, Lampung	1110-114
Baturaya, Pulau		Pulau	03°03'28.73" U 108°52'43.77" T	Natuna, Kepulauan Riau	1319-222
Baturea, Pulau		Pulau	08°39'44.74" S 117°49'57.22" T	Sumbawa, Nusa Tenggara Barat	1907-241

DAFTAR NAMA RUPABUMI

NAMA RUPABUMI	NAMA LAIN	UNSUR RUPABUMI	KOORDINAT	WILAYAH ADMINISTRASI	NOMOR LEMBAR PETA
Baturei, Pulau		Pulau	03°54'55.03" S 131°05'29.94" T	Seram Bagian Timur, Maluku	2812-211
Baturemba, Pulau		Pulau	07°06'15.28" S 120°35'18.56" T	Kepulauan Selayar, Sulawesi Selatan	2108-533
Baturesoh, Pulau		Pulau	00°20'51.50" S 104°55'38.20" T	Lingga, Kepulauan Riau	1015-624
Baturimau, Pulau		Pulau	01°14'49.75" S 100°25'25.95" T	Pesisir Selatan, Sumatera Barat	0714-642
Baturiung, Pulau		Pulau	02°33'53.44" S 107°56'13.04" T	Belitung Timur, Kepulauan Bangka Belitung	1213-344
Baturoti, Pulau		Pulau	01°34'41.91" S 105°37'54.48" T	Bangka Barat, Kepulauan Bangka Belitung	1114-234
Baturujuk Balak, Pulau		Pulau	05°42'40.20" S 104°57'27.51" T	Tanggamus, Lampung	1010-342
Baturujuk Lunik, Pulau		Pulau	05°42'36.72" S 104°57'15.88" T	Tanggamus, Lampung	1010-342
Baturusa Ketek, Pulau		Pulau	00°50'49.39" U 098°58'14.72" T	Mandailing Natal, Sumatera Utara	0616-642
Baturusak, Pulau		Pulau	03°14'26.55" S 107°38'22.40" T	Belitung, Kepulauan Bangka Belitung	1212-632
Batusa, Nusa		Pulau	08°28'23.99" S 119°52'05.00" T	Manggarai Barat, Nusa Tenggara Timur	2007-621
Batusaangu, Pulau		Pulau	05°14'48.05" S 123°10'55.08" T	Buton, Sulawesi Tenggara	2310-432
Batusabaro Natuk, Pulau		Pulau	02°40'48.39" S 132°32'57.57" T	Fak Fak, Papua Barat	2913-231
Batusabaro Selatan, Pulau		Pulau	02°40'46.74" S 132°33'02.73" T	Fak Fak, Papua Barat	2913-231
Batusabaro, Pulau		Pulau	02°40'41.83" S 132°32'56.64" T	Fak Fak, Papua Barat	2913-231
Batusairin, Pulau		Pulau	03°00'24.19" S 106°26'30.15" T	Bangka Selatan, Kepulauan Bangka Belitung	1112-644
Batusalambeang, Pulau		Pulau	03°10'32.14" U 125°30'09.18" T	Kepulauan Sangihe, Sulawesi Utara	2419-313
Batusalana, Pulau		Pulau	02°07'09.07" U 125°22'45.74" T	Sulawesi Utara	2418-222
Batusalana, Pulau		Pulau	03°22'34.42" U 125°34'50.27" T	Kepulauan Sangihe, Sulawesi Utara	2419-333
Batusambo, Pulau		Pulau	03°32'24.97" U 125°37'59.67" T	Kepulauan Sangihe, Sulawesi Utara	2419-612
Batusambomber Barat, Pulau		Pulau	02°40'55.01" S 132°30'34.96" T	Fak Fak, Papua Barat	2913-231
Batusambomber Timur, Pulau		Pulau	02°40'56.85" S 132°30'47.09" T	Fak Fak, Papua Barat	2913-231
Batusampu'U, Pulau		Pulau	00°21'40.45" S 121°50'28.35" T	Tojo Una Una, Sulawesi Tengah	2215-423
Batusanggah, Pulau		Pulau	08°46'43.16" S 115°37'05.14" T	Klungkung, Bali	1807-113

DAFTAR NAMA RUPABUMI

NAMA RUPABUMI	NAMA LAIN	UNSUR RUPABUMI	KOORDINAT	WILAYAH ADMINISTRASI	NOMOR LEMBAR PETA
Batusasoi, Pulau		Pulau	01°57'55.85" S 134°09'24.04" T	Teluk Wondama, Papua Barat	3014-212
Batusatu, Pulau		Pulau	00°33'43.91" S 121°41'09.06" T	Tojo Una Una, Sulawesi Tengah	2215-134
Batusawak Kecil, Pulau		Pulau	02°46'09.01" U 108°55'32.63" T	Natuna, Kepulauan Riau	1318-542
Batusawak, Pulau		Pulau	02°45'54.51" U 108°55'33.16" T	Natuna, Kepulauan Riau	1318-542
Batusekepel, Pulau		Pulau	05°51'09.82" S 105°41'35.37" T	Lampung Selatan, Lampung	1110-214
Batusenggeloe, Pulau		Pulau	02°39'46.95" U 125°28'32.78" T	Sulawesi Utara	2418-524
Batusenggeloe, Pulau		Pulau	03°30'07.55" U 125°29'08.46" T	Kepulauan Sangihe, Sulawesi Utara	2419-522
Batusepatu, Pulau		Pulau	08°46'12.86" S 115°29'13.13" T	Klungkung, Bali	1707-324
Batuseribu, Pulau		Pulau	03°15'18.77" S 107°34'24.74" T	Belitung, Kepulauan Bangka Belitung	1212-613
Batuserincong, Pulau		Pulau	01°35'03.37" S 105°37'16.97" T	Bangka Barat, Kepulauan Bangka Belitung	1114-233
Batuserutan, Pulau		Pulau	08°46'44.43" S 115°37'10.35" T	Klungkung, Bali	1807-113
Batusiasia, Pulau		Pulau	06°12'15.66" S 120°26'37.39" T	Kepulauan Selayar, Sulawesi Selatan	2109-442
Batusibuak, Pulau		Pulau	02°42'46.91" S 132°27'18.78" T	Fak Fak, Papua Barat	2913-142
Batusigandan, Pulau		Pulau	01°03'42.06" U 120°36'19.12" T	Toli Toli, Sulawesi Tengah	2117-211
Batusilangga, Pulau		Pulau	07°06'31.44" S 120°35'25.62" T	Kepulauan Selayar, Sulawesi Selatan	2108-533
Batusimatang, Pulau		Pulau	01°01'51.57" U 120°21'57.40" T	Toli Toli, Sulawesi Tengah	2117-121
Batusinggelohi, Pulau		Pulau	02°04'23.29" U 125°20'30.71" T	Sulawesi Utara	2418-221
Batusipoong, Pulau		Pulau	06°41'42.47" S 120°25'36.61" T	Kepulauan Selayar, Sulawesi Selatan	2109-142
Batusironjong, Pulau		Pulau	01°16'32.43" S 100°25'04.91" T	Pesisir Selatan, Sumatera Barat	0714-624
Batusiuncal, Pulau		Pulau	05°47'30.48" S 105°18'17.69" T	Pesawaran, Lampung	1110-123
Batuso, Pulau		Pulau	00°49'20.39" U 128°19'10.73" T	Halmahera Timur, Maluku Utara	2616-541
Batusobbolo, Pulau		Pulau	06°22'58.42" S 120°27'14.88" T	Kepulauan Selayar, Sulawesi Selatan	2109-422
Batusoe, Pulau		Pulau	10°54'51.81" S 122°58'35.86" T	Rote Ndao, Nusa Tenggara Timur	2205-322
Batusohong, Pulau		Pulau	02°39'48.45" U 125°28'31.68" T	Sulawesi Utara	2418-524

DAFTAR NAMA RUPABUMI

NAMA RUPABUMI	NAMA LAIN	UNSUR RUPABUMI	KOORDINAT	WILAYAH ADMINISTRASI	NOMOR LEMBAR PETA
Batusori, Pulau		Pulau	05°21'05.00" S 122°38'48.99" T	Kota Bau Bau, Sulawesi Tenggara	2210-614
Batusosoat, Pulau		Pulau	01°43'35.54" S 123°34'32.73" T	Banggai Kepulauan, Sulawesi Tengah	2314-231
Batuspatu, Pulau		Pulau	03°46'51.25" S 126°29'53.07" T	Buru Selatan, Maluku	2512-124
Batuspit, Pulau		Pulau	02°33'25.54" S 105°54'48.56" T	Bangka Selatan, Kepulauan Bangka Belitung	1113-244
Batusuaklumpur, Pulau		Pulau	02°34'04.54" S 107°56'52.36" T	Belitung Timur, Kepulauan Bangka Belitung	1213-344
Batusuluh Balak, Pulau		Pulau	05°43'44.71" S 105°14'25.96" T	Pesawaran, Lampung	1110-132
Batusuluh Lunik, Pulau		Pulau	05°43'47.30" S 105°14'20.42" T	Pesawaran, Lampung	1110-132
Batusungu Oluwo, Pulau		Pulau	00°58'32.66" U 122°56'38.36" T	Gorontalo Utara, Gorontalo	2216-644
Batusungu Otolu, Pulau		Pulau	00°58'23.07" U 122°56'52.31" T	Gorontalo Utara, Gorontalo	2216-644
Batusungu Tuwawu, Pulau		Pulau	00°58'58.79" U 122°56'23.83" T	Gorontalo Utara, Gorontalo	2216-644
Batusurut Raha, Pulau		Pulau	06°12'21.37" S 120°26'41.61" T	Kepulauan Selayar, Sulawesi Selatan	2109-442
Batusurut Rate, Pulau		Pulau	06°12'26.52" S 120°26'43.26" T	Kepulauan Selayar, Sulawesi Selatan	2109-442
Batususun, Pulau		Pulau	01°03'01.64" U 120°36'51.63" T	Toli Toli, Sulawesi Tengah	2117-211
Batutadinting, Pulau		Pulau	03°23'22.31" U 125°35'22.08" T	Kepulauan Sangihe, Sulawesi Utara	2419-333
Batutaha, Pulau		Pulau	05°33'56.37" S 120°26'50.81" T	Bulukumba, Sulawesi Selatan	2110-144
Batutajam, Pulau		Pulau	05°42'13.77" S 104°56'19.81" T	Tanggamus, Lampung	1010-342
Batutambun, Pulau		Pulau	02°54'30.03" S 107°05'17.17" T	Bangka Selatan, Kepulauan Bangka Belitung	1213-211
Batutamoni Barat, Pulau		Pulau	02°24'29.32" S 134°13'00.99" T	Teluk Wondama, Papua Barat	3013-512
Batutamoni Tengah, Pulau		Pulau	02°24'29.39" S 134°13'06.06" T	Teluk Wondama, Papua Barat	3013-512
Batutamoni Timur, Pulau		Pulau	02°24'28.78" S 134°13'06.67" T	Teluk Wondama, Papua Barat	3013-512
Batutamoni, Pulau		Pulau	02°24'30.14" S 134°13'04.44" T	Teluk Wondama, Papua Barat	3013-512
Batutanduk, Pulau		Pulau	08°29'57.04" S 113°36'59.74" T	Jember, Jawa Timur	1607-611
Batutangka, Pulau		Pulau	01°33'35.11" S 105°43'08.22" T	Bangka, Kepulauan Bangka Belitung	1114-234
Batutanjung, Pulau		Pulau	01°57'01.10" S 121°21'03.61" T	Morowali, Sulawesi Tengah	2114-321

DAFTAR NAMA RUPABUMI

NAMA RUPABUMI	NAMA LAIN	UNSUR RUPABUMI	KOORDINAT	WILAYAH ADMINISTRASI	NOMOR LEMBAR PETA
Batutanjung, Pulau		Pulau	03°00'31.22" S 106°26'30.67" T	Bangka Selatan, Kepulauan Bangka Belitung	1112-644
Batutanjungmas, Pulau		Pulau	09°37'38.33" S 123°40'27.08" T	Kupang, Nusa Tenggara Timur	2306-232
Batutanjungpamali, Pulau		Pulau	01°16'46.46" S 123°33'25.44" T	Banggai Kepulauan, Sulawesi Tengah	2314-513
Batutara, Pulau		Pulau	07°47'30.00" S 123°35'29.00" T	Lembata, Nusa Tenggara Timur	2308-213
Batutatelutiga, Pulau		Pulau	01°45'58.02" U 125°10'20.44" T	Minahasa Utara, Sulawesi Utara	2417-532
Batutawar Barat, Pulau		Pulau	02°44'48.61" S 132°04'00.49" T	Fak Fak, Papua Barat	2913-131
Batutawar Timur, Pulau		Pulau	02°44'48.27" S 132°04'02.60" T	Fak Fak, Papua Barat	2913-131
Batutebe, Pulau		Pulau	03°08'38.17" U 125°26'44.80" T	Kepulauan Sangihe, Sulawesi Utara	2419-224
Batutelokrisan Timur, Pulau		Pulau	03°10'30.45" U 106°26'56.11" T	Kepulauan Anambas, Kepulauan Riau	1119-324
Batutelu Muli, Pulau		Pulau	10°53'06.20" S 123°02'38.20" T	Rote Ndao, Nusa Tenggara Timur	2305-111
Batutelu Ndulu, Pulau		Pulau	10°53'06.54" S 123°02'40.25" T	Rote Ndao, Nusa Tenggara Timur	2305-111
Batutelu Talada, Pulau		Pulau	10°53'05.71" S 123°02'36.17" T	Rote Ndao, Nusa Tenggara Timur	2305-111
Batutemeling, Pulau		Pulau	08°46'22.35" S 115°29'36.26" T	Klungkung, Bali	1707-324
Batutenam, Pulau		Pulau	01°32'26.18" S 105°33'43.26" T	Bangka Barat, Kepulauan Bangka Belitung	1114-233
Batutentumbangho, Pulau		Pulau	03°21'23.63" U 125°37'23.02" T	Kepulauan Sangihe, Sulawesi Utara	2419-331
Batuteripang, Pulau		Pulau	01°36'34.19" S 105°38'00.27" T	Bangka Barat, Kepulauan Bangka Belitung	1114-234
Batuteripang, Pulau		Pulau	01°36'52.43" S 105°37'37.85" T	Bangka Barat, Kepulauan Bangka Belitung	1114-234
Batutiang Bendera, Pulau		Pulau	10°43'30.30" S 123°01'39.02" T	Rote Ndao, Nusa Tenggara Timur	2305-131
Batutiga Barat, Pulau		Pulau	07°07'50.59" S 131°33'47.80" T	Kepulauan Tanimbar, Maluku	2808-631
Batutiga Darat, Pulau		Pulau	07°13'14.00" S 131°44'49.09" T	Kepulauan Tanimbar, Maluku	2808-632
Batutiga Laut, Pulau		Pulau	07°13'18.09" S 131°44'55.50" T	Kepulauan Tanimbar, Maluku	2808-632
Batutiga Selatan, Pulau		Pulau	08°36'11.62" S 119°34'41.38" T	Manggarai Barat, Nusa Tenggara Timur	2007-333
Batutiga Selatan, Pulau		Pulau	07°13'17.40" S 131°44'50.39" T	Kepulauan Tanimbar, Maluku	2808-632
Batutiga Selatan, Pulau		Pulau	08°01'09.90" S 131°17'08.90" T	Kepulauan Tanimbar, Maluku	2807-543

DAFTAR NAMA RUPABUMI

NAMA RUPABUMI	NAMA LAIN	UNSUR RUPABUMI	KOORDINAT	WILAYAH ADMINISTRASI	NOMOR LEMBAR PETA
Batutiga Tengah, Pulau		Pulau	08°36'10.00" S 119°34'40.47" T	Manggarai Barat, Nusa Tenggara Timur	2007-333
Batutiga Timur, Pulau		Pulau	07°07'46.96" S 131°34'25.22" T	Kepulauan Tanimbar, Maluku	2808-631
Batutiga Utara, Pulau		Pulau	08°36'09.16" S 119°34'40.60" T	Manggarai Barat, Nusa Tenggara Timur	2007-333
Batutiga Utara, Pulau		Pulau	08°01'03.40" S 131°17'08.90" T	Kepulauan Tanimbar, Maluku	2807-543
Batutiga Utara, Pulau		Pulau	07°13'13.50" S 131°44'50.89" T	Kepulauan Tanimbar, Maluku	2808-632
Batutiga, Pulau		Pulau	07°07'52.23" S 131°33'58.17" T	Kepulauan Tanimbar, Maluku	2808-631
Batutiga, Pulau		Pulau	08°01'10.42" S 131°17'08.50" T	Kepulauan Tanimbar, Maluku	2807-543
Batutiga, Pulau		Pulau	01°35'55.75" S 105°25'43.22" T	Bangka Barat, Kepulauan Bangka Belitung	1114-144
Batutigetukuk, Pulau		Pulau	03°12'17.31" S 108°05'00.42" T	Belitung Timur, Kepulauan Bangka Belitung	1312-431
Batutikus, Pulau		Pulau	03°04'32.79" U 106°16'25.33" T	Kepulauan Anambas, Kepulauan Riau	1119-321
Batutimondo, Pulau		Pulau	03°11'31.75" U 125°30'47.74" T	Kepulauan Sangihe, Sulawesi Utara	2419-313
Batutinde, Pulau		Pulau	03°14'04.62" S 108°04'52.06" T	Belitung Timur, Kepulauan Bangka Belitung	1312-431
Batutinggi, Pulau		Pulau	03°15'50.58" S 107°57'37.95" T	Belitung Timur, Kepulauan Bangka Belitung	1212-624
Batutipoaret, Pulau		Pulau	02°57'38.81" S 132°07'24.82" T	Fak Fak, Papua Barat	2913-111
Batutira, Pulau		Pulau	03°27'29.00" S 122°23'44.99" T	Konawe Utara, Sulawesi Tenggara	2212-522
Batutiung, Gili		Pulau	08°55'51.81" S 116°20'59.23" T	Lombok Tengah, Nusa Tenggara Barat	1807-221
Batutokong Ki'Di', Pulau		Pulau	06°49'00.06" S 120°47'09.24" T	Kepulauan Selayar, Sulawesi Selatan	2109-223
Batutokong, Pulau		Pulau	06°48'51.45" S 120°47'01.63" T	Kepulauan Selayar, Sulawesi Selatan	2109-223
Batutombal, Pulau		Pulau	00°25'32.63" S 121°58'16.83" T	Tojo Una Una, Sulawesi Tengah	2215-422
Batutongga, Pulau		Pulau	00°20'46.55" U 099°06'29.13" T	Mandailing Natal, Sumatera Utara	0716-131
Batutonggeng Kanuku, Pulau		Pulau	02°41'05.73" U 125°23'47.12" T	Sulawesi Utara	2418-524
Batutongkol, Pulau		Pulau	00°20'55.75" U 104°18'03.71" T	Lingga, Kepulauan Riau	1016-241
Batutotala Dalam, Pulau		Pulau	01°35'50.54" U 127°33'06.80" T	Halmahera Barat, Maluku Utara	2617-411
Batutotala Luar, Pulau		Pulau	01°35'47.23" U 127°33'01.71" T	Halmahera Barat, Maluku Utara	2617-411

DAFTAR NAMA RUPABUMI

NAMA RUPABUMI	NAMA LAIN	UNSUR RUPABUMI	KOORDINAT	WILAYAH ADMINISTRASI	NOMOR LEMBAR PETA
Batutotosan Barat, Pulau		Pulau	01°52'30.40" S 123°06'43.49" T	Banggai Laut, Sulawesi Tengah	2314-111
Batutotosan Timur, Pulau		Pulau	01°52'30.90" S 123°06'48.89" T	Banggai Laut, Sulawesi Tengah	2314-111
Batutumbu, Pulau		Pulau	02°14'02.96" S 105°44'54.16" T	Bangka, Kepulauan Bangka Belitung	1113-532
Batutua Kadale Dua, Pulau		Pulau	10°43'40.53" S 123°01'22.44" T	Rote Ndao, Nusa Tenggara Timur	2305-131
Batutua Kadale Esa, Pulau		Pulau	10°43'37.81" S 123°01'29.02" T	Rote Ndao, Nusa Tenggara Timur	2305-131
Batutuang, Pulau		Pulau	01°40'38.41" U 125°07'08.59" T	Minahasa Utara, Sulawesi Utara	2417-513
Batutufir, Pulau		Pulau	02°42'27.32" S 132°27'22.72" T	Fak Fak, Papua Barat	2913-142
Batutugang, Pulau		Pulau	03°15'51.71" S 107°58'22.74" T	Belitung Timur, Kepulauan Bangka Belitung	1212-624
Batutukong, Pulau		Pulau	00°45'31.84" U 104°48'04.48" T	Bintan, Kepulauan Riau	1016-641
Batutulang, Pulau		Pulau	02°38'55.32" U 125°29'25.43" T	Sulawesi Utara	2418-524
Batutumpik, Pulau		Pulau	03°21'38.00" U 106°18'58.00" T	Kepulauan Anambas, Kepulauan Riau	1119-341
Batutunggal, Pulau		Pulau	01°10'30.24" U 104°29'09.92" T	Bintan, Kepulauan Riau	1017-224
Batutunggal, Pulau		Pulau	03°24'55.00" U 097°04'21.00" T	Aceh Selatan, Aceh	0519-333
Batuubi, Pulau		Pulau	00°21'02.24" U 099°06'44.23" T	Mandailing Natal, Sumatera Utara	0716-131
Batuudang, Pulau		Pulau	01°34'09.27" S 105°26'36.29" T	Bangka Barat, Kepulauan Bangka Belitung	1114-144
Batuudu, Pulau		Pulau	08°39'08.01" S 118°13'42.06" T	Dompu, Nusa Tenggara Barat	1907-332
Batuujungbeting, Pulau		Pulau	01°37'18.07" S 105°38'58.85" T	Bangka Barat, Kepulauan Bangka Belitung	1114-234
Batuula, Pulau		Pulau	00°12'52.25" U 099°17'58.62" T	Pasaman Barat, Sumatera Barat	0716-123
Batuular, Pulau		Pulau	01°31'27.54" S 105°43'59.58" T	Bangka, Kepulauan Bangka Belitung	1114-234
Batuwaitin, Pulau		Pulau	02°56'18.96" S 132°09'10.94" T	Fak Fak, Papua Barat	2913-112
Batuwampe, Pulau		Pulau	08°01'26.72" S 131°17'57.50" T	Kepulauan Tanimbar, Maluku	2807-543
Batuwingkong, Pulau		Pulau	03°31'56.04" U 125°39'30.30" T	Kepulauan Sangihe, Sulawesi Utara	2419-612
Batuwingkung, Pulau		Pulau	03°27'32.44" U 125°40'07.88" T	Kepulauan Sangihe, Sulawesi Utara	2419-334
Batuwola Kadodo, Pulau		Pulau	03°21'05.87" U 125°36'09.41" T	Kepulauan Sangihe, Sulawesi Utara	2419-331

DAFTAR NAMA RUPABUMI

NAMA RUPABUMI	NAMA LAIN	UNSUR RUPABUMI	KOORDINAT	WILAYAH ADMINISTRASI	NOMOR LEMBAR PETA
Batuwola, Pulau		Pulau	02°04'18.55" U 125°20'33.76" T	Sulawesi Utara	2418-221
Batuwora Gheghuwa, Pulau		Pulau	03°20'59.03" U 125°36'08.22" T	Kepulauan Sangihe, Sulawesi Utara	2419-331
Batuyewen, Pulau		Pulau	00°29'29.26" S 130°19'53.00" T	Raja Ampat, Papua Barat	2715-621
Batuyop, Pulau		Pulau	02°31'45.32" S 134°23'07.96" T	Teluk Wondama, Papua Barat	3013-244
Batwampe Dal, Pulau	Pulau Batwampe	Pulau	08°01'20.79" S 131°17'56.42" T	Kepulauan Tanimbar, Maluku	2807-543
Bau, Meos		Pulau	00°26'46.70" S 130°29'24.90" T	Raja Ampat, Papua Barat	2715-622
Bau, Pulau		Pulau	10°51'45.00" S 123°03'41.00" T	Rote Ndao, Nusa Tenggara Timur	2305-113
Bauluang, Pulau		Pulau	05°27'19.23" S 119°13'51.64" T	Takalar, Sulawesi Selatan	2010-512
Baun, Pulau		Pulau	06°30'14.00" S 134°42'06.00" T	Kepulauan Aru, Maluku	3009-334
Bauren, Pulau		Pulau	10°33'00.96" S 123°21'35.17" T	Rote Ndao, Nusa Tenggara Timur	2305-143
Baurusa Gadang, Pulau		Pulau	00°50'50.26" U 098°58'13.12" T	Mandailing Natal, Sumatera Utara	0616-642
Bawa, Pulau		Pulau	00°49'31.80" U 097°20'54.97" T	Nias Barat, Sumatera Utara	0516-641
Bawah, Pulau		Pulau	02°31'05.00" U 106°02'48.00" T	Kepulauan Anambas, Kepulauan Riau	1118-611
Bawal, Pulau		Pulau	02°43'10.99" S 110°05'48.00" T	Ketapang, Kalimantan Barat	1413-231
Bawang, Yef		Pulau	00°10'34.51" U 130°01'58.77" T	Raja Ampat, Papua Barat	2716-313
Bawe Beba, Pulau		Pulau	01°00'44.03" S 134°56'24.11" T	Biak Numfor, Papua	3014-644
Bawe Kasun, Pulau		Pulau	01°00'32.76" S 134°56'34.68" T	Biak Numfor, Papua	3014-644
Bawean, Pulau		Pulau	05°47'31.57" S 112°39'14.44" T	Gresik, Jawa Timur	1610-114
Bawei, Pulau		Pulau	01°53'39.00" S 135°48'45.00" T	Kepulauan Yapen, Papua	3114-221
Bawulu, Pulau		Pulau	03°33'28.00" S 122°18'51.99" T	Konawe Utara, Sulawesi Tenggara	2212-243
Baya Laut, Pulau		Pulau	03°08'04.47" S 122°25'53.60" T	Morowali, Sulawesi Tengah	2212-542
Baya, Pulau		Pulau	03°08'21.59" S 122°26'23.31" T	Morowali, Sulawesi Tengah	2212-542
Bayampop Atsa, Pulau		Pulau	01°58'22.29" S 130°27'35.71" T	Raja Ampat, Papua Barat	2714-322
Bayampop Fat, Pulau		Pulau	01°58'06.41" S 130°27'20.26" T	Raja Ampat, Papua Barat	2714-322

DAFTAR NAMA RUPABUMI

NAMA RUPABUMI	NAMA LAIN	UNSUR RUPABUMI	KOORDINAT	WILAYAH ADMINISTRASI	NOMOR LEMBAR PETA
Bayampop Lapaleo, Pulau		Pulau	01°57'53.02" S 130°28'00.39" T	Raja Ampat, Papua Barat	2714-322
Bayampop Lu, Pulau		Pulau	01°58'18.03" S 130°27'22.48" T	Raja Ampat, Papua Barat	2714-322
Bayampop Tol, Pulau		Pulau	01°58'09.62" S 130°27'23.47" T	Raja Ampat, Papua Barat	2714-322
Bayampop Yeffo Lapaleo, Pulau		Pulau	01°57'54.37" S 130°28'00.90" T	Raja Ampat, Papua Barat	2714-322
Bayampop Yeffo Rapat Lolya, Pulau		Pulau	01°57'57.48" S 130°27'59.06" T	Raja Ampat, Papua Barat	2714-322
Bayampop, Pulau		Pulau	01°59'06.34" S 130°27'31.45" T	Raja Ampat, Papua Barat	2714-322
Bayan Kecil, Pulau		Pulau	02°55'30.47" S 107°25'59.04" T	Belitung, Kepulauan Bangka Belitung	1213-222
Bayan, Pulau		Pulau	00°09'36.26" U 104°25'22.28" T	Lingga, Kepulauan Riau	1016-224
Bayan, Pulau		Pulau	00°55'59.67" U 104°27'15.64" T	Kota Tanjung Pinang, Kepulauan Riau	1016-544
Bayan, Pulau		Pulau	00°55'58.56" U 103°48'33.19" T	Kota Batam, Kepulauan Riau	1016-443
Bayan, Pulau		Pulau	00°34'59.42" U 103°38'09.80" T	Karimun, Kepulauan Riau	1016-412
Bayan, Pulau		Pulau	00°58'18.99" U 104°48'49.00" T	Bintan, Kepulauan Riau	1016-643
Bayan, Pulau		Pulau	02°49'40.34" S 107°35'17.50" T	Belitung, Kepulauan Bangka Belitung	1213-313
Bayan, Pulau		Pulau	02°56'14.35" S 107°25'54.00" T	Belitung, Kepulauan Bangka Belitung	1213-222
Bayan, Pulau		Pulau	03°07'26.00" S 107°53'26.99" T	Belitung Timur, Kepulauan Bangka Belitung	1212-644
Bayan, Pulau		Pulau	02°54'09.00" S 106°46'08.00" T	Bangka Selatan, Kepulauan Bangka Belitung	1213-121
Bayasyanan, Pulau		Pulau	03°08'03.36" S 132°34'14.49" T	Fak Fak, Papua Barat	2912-531
Bayeda, Pulau		Pulau	03°03'14.24" S 133°52'05.76" T	Kaimana, Papua Barat	3012-443
Beam, Pulau		Pulau	00°18'10.00" U 102°15'08.00" T	Pelalawan, Riau	0916-141
Beba, Meos		Pulau	02°26'06.79" S 134°31'27.64" T	Teluk Wondama, Papua Barat	3013-611
Beba, Mios		Pulau	00°49'37.16" S 135°29'27.60" T	Supiori, Papua	3115-124
Bebalang, Pulau		Pulau	03°20'23.16" U 125°34'24.86" T	Kepulauan Sangihe, Sulawesi Utara	2419-331
Bebek Besar, Pulau		Pulau	00°14'33.39" U 104°28'37.81" T	Lingga, Kepulauan Riau	1016-224
Bebek Kecil, Pulau		Pulau	00°14'23.76" U 104°28'36.03" T	Lingga, Kepulauan Riau	1016-224

DAFTAR NAMA RUPABUMI

NAMA RUPABUMI	NAMA LAIN	UNSUR RUPABUMI	KOORDINAT	WILAYAH ADMINISTRASI	NOMOR LEMBAR PETA
Bebuar, Pulau		Pulau	02°17'01.00" S 106°26'44.00" T	Bangka Tengah, Kepulauan Bangka Belitung	1113-624
Bebur, Mios		Pulau	00°44'57.10" S 135°28'24.97" T	Supiori, Papua	3115-142
Bebur, Mios		Pulau	00°45'36.55" S 135°28'15.46" T	Supiori, Papua	3115-124
Beda, Nus		Pulau	03°54'00.35" S 134°07'59.11" T	Kaimana, Papua Barat	3012-212
Beda, Nus		Pulau	04°00'43.67" S 134°11'31.53" T	Kaimana, Papua Barat	3011-534
Beda, Pulau		Pulau	06°18'34.99" S 134°20'57.00" T	Kepulauan Aru, Maluku	3009-523
Bedara, Pulau		Pulau	00°54'59.00" U 103°54'14.00" T	Kota Batam, Kepulauan Riau	1016-444
Bedare Kecil, Pulau		Pulau	00°02'08.54" S 104°50'15.06" T	Lingga, Kepulauan Riau	1015-643
Bedare, Pulau		Pulau	00°02'03.00" S 104°50'11.36" T	Lingga, Kepulauan Riau	1015-643
Bedaun, Pulau		Pulau	02°23'52.29" S 105°46'52.99" T	Bangka Tengah, Kepulauan Bangka Belitung	1113-521
Bedaun, Tokong		Pulau	03°06'02.89" U 105°42'01.47" T	Kepulauan Anambas, Kepulauan Riau	1119-212
Bedegum, Pulau		Pulau	01°33'10.12" S 105°28'44.08" T	Bangka Barat, Kepulauan Bangka Belitung	1114-144
Bedempan, Pulau		Pulau	00°39'49.00" U 104°14'34.00" T	Kota Batam, Kepulauan Riau	1016-514
Bedewen Oser, Pulau		Pulau	01°13'01.97" S 136°19'52.20" T	Biak Numfor, Papua	3114-641
Bedewen Suru, Pulau		Pulau	01°13'02.01" S 136°19'54.29" T	Biak Numfor, Papua	3114-641
Bedi, Nisa		Pulau	08°30'24.48" S 119°20'42.73" T	Bima, Nusa Tenggara Barat	2007-243
Bedil Kecil, Pulau		Pulau	08°37'00.64" S 113°59'38.94" T	Banyuwangi, Jawa Timur	1607-344
Bedil, Pulau		Pulau	08°23'23.84" S 117°04'26.70" T	Sumbawa, Nusa Tenggara Barat	1907-411
Bedil, Pulau		Pulau	08°36'46.69" S 113°59'33.88" T	Banyuwangi, Jawa Timur	1607-344
Bedua, Pulau		Pulau	00°56'35.15" U 107°30'06.81" T	Bintan, Kepulauan Riau	1216-633
Beeng Darat, Pulau		Pulau	03°27'54.85" U 125°42'12.97" T	Kepulauan Sangihe, Sulawesi Utara	2419-334
Beeng Laut, Pulau		Pulau	03°28'50.82" U 125°43'54.21" T	Kepulauan Sangihe, Sulawesi Utara	2419-334
Befondi, Pulau		Pulau	00°24'07.99" S 135°16'10.90" T	Supiori, Papua	3115-421
Befor, Pulau		Pulau	01°15'08.78" S 129°45'36.95" T	Raja Ampat, Papua Barat	2714-523

DAFTAR NAMA RUPABUMI

NAMA RUPABUMI	NAMA LAIN	UNSUR RUPABUMI	KOORDINAT	WILAYAH ADMINISTRASI	NOMOR LEMBAR PETA
Begedung, Pulau		Pulau	02°23'34.00" S 105°45'47.00" T	Bangka Tengah, Kepulauan Bangka Belitung	1113-521
Begunung, Pulau		Pulau	01°34'55.99" S 108°46'12.00" T	Kayong Utara, Kalimantan Barat	1314-243
Behemobakul, Pulau		Pulau	00°31'09.07" S 127°17'36.06" T	Halmahera Selatan, Maluku Utara	2515-343
Bei, Pulau		Pulau	00°30'24.38" S 121°45'24.14" T	Tojo Una Una, Sulawesi Tengah	2215-143
Beiyef Ganan, Pulau		Pulau	00°05'12.23" S 130°10'36.98" T	Raja Ampat, Papua Barat	2715-634
Beiyefarem Les, Pulau		Pulau	00°06'28.94" S 130°11'48.32" T	Raja Ampat, Papua Barat	2715-634
Beiyefarem Lool, Pulau		Pulau	00°06'20.95" S 130°11'47.21" T	Raja Ampat, Papua Barat	2715-634
Beiyefarem Pat, Pulau		Pulau	00°06'22.26" S 130°11'41.69" T	Raja Ampat, Papua Barat	2715-634
Beiyefarem Sawi, Pulau		Pulau	00°06'30.16" S 130°11'59.21" T	Raja Ampat, Papua Barat	2715-634
Bejagan, Pulau		Pulau	07°42'27.19" S 108°52'32.38" T	Cilacap, Jawa Tengah	1308-242
Bejamban, Pulau		Pulau	01°52'35.28" U 109°27'01.28" T	Sambas, Kalimantan Barat	1317-644
Bejole, Pulau		Pulau	00°09'08.73" U 104°27'37.40" T	Lingga, Kepulauan Riau	1016-224
Bekajang, Pulau		Pulau	01°07'44.00" U 103°17'34.00" T	Karimun, Kepulauan Riau	0917-323
Bekarna Beba, Mios		Pulau	00°51'26.22" S 135°40'10.84" T	Supiori, Papua	3115-214
Bekarna Besafer, Mios		Pulau	00°51'24.10" S 135°40'14.90" T	Supiori, Papua	3115-214
Bekaul, Pulau		Pulau	00°52'12.75" U 104°14'29.82" T	Kota Batam, Kepulauan Riau	1016-532
Beket Katem, Pulau		Pulau	02°01'47.48" S 130°17'02.67" T	Raja Ampat, Papua Barat	2713-643
Beket Lu, Pulau		Pulau	02°01'54.77" S 130°16'55.62" T	Raja Ampat, Papua Barat	2713-643
Bekhu, Pulau		Pulau	02°03'29.00" U 097°21'10.00" T	Aceh Singkil, Aceh	0518-321
Bekor, Mios		Pulau	00°24'09.04" S 130°13'40.10" T	Raja Ampat, Papua Barat	2715-612
Bekukor, Pulau		Pulau	02°34'54.69" S 107°37'45.99" T	Belitung, Kepulauan Bangka Belitung	1213-334
Bekwan, Mios		Pulau	00°23'58.01" U 131°08'21.22" T	Raja Ampat, Papua Barat	2816-234
Belabau, Pulau		Pulau	00°01'23.20" S 104°38'45.56" T	Lingga, Kepulauan Riau	1015-634
Belacan, Pulau		Pulau	01°11'51.04" U 108°57'58.32" T	Sambas, Kalimantan Barat	1317-224

DAFTAR NAMA RUPABUMI

NAMA RUPABUMI	NAMA LAIN	UNSUR RUPABUMI	KOORDINAT	WILAYAH ADMINISTRASI	NOMOR LEMBAR PETA
Belacan, Pulau		Pulau	00°44'47.68" U 108°47'34.86" T	Bengkayang, Kalimantan Barat	1316-523
Belade, Pulau		Pulau	00°41'00.50" S 104°22'39.33" T	Lingga, Kepulauan Riau	1015-242
Belading, Pulau		Pulau	00°01'04.00" S 104°49'38.28" T	Lingga, Kepulauan Riau	1015-643
Belading, Pulau		Pulau	00°47'57.00" U 104°29'03.00" T	Bintan, Kepulauan Riau	1016-542
Belakang Kuda, Pulau		Pulau	00°58'42.56" U 124°55'10.81" T	Minahasa Tenggara, Sulawesi Utara	2416-444
Belakang Padang, Pulau		Pulau	01°09'00.22" U 103°53'27.14" T	Kota Batam, Kepulauan Riau	1017-124
Belakang Sidi, Pulau		Pulau	00°57'43.99" U 103°59'17.99" T	Kota Batam, Kepulauan Riau	1016-444
Belal Atsa, Pulau		Pulau	02°05'03.72" S 130°08'25.45" T	Raja Ampat, Papua Barat	2713-634
Belal Fat, Pulau		Pulau	02°05'05.96" S 130°08'14.32" T	Raja Ampat, Papua Barat	2713-634
Belal Lu, Pulau		Pulau	02°05'04.59" S 130°08'20.38" T	Raja Ampat, Papua Barat	2713-634
Belal Tol, Pulau		Pulau	02°05'04.37" S 130°08'12.69" T	Raja Ampat, Papua Barat	2713-634
Belal, Pulau		Pulau	02°05'05.24" S 130°07'54.62" T	Raja Ampat, Papua Barat	2713-634
Belanbelan Besar, Pulau		Pulau	04°41'51.72" S 122°23'06.94" T	Muna, Sulawesi Tenggara	2211-242
Belanbelan Kecil, Pulau		Pulau	04°42'59.00" S 122°24'00.00" T	Muna, Sulawesi Tenggara	2211-242
Belanda, Pulau		Pulau	08°33'43.04" S 113°52'01.79" T	Banyuwangi, Jawa Timur	1607-343
Belanda, Pulau		Pulau	05°36'18.12" S 106°36'11.66" T	Administrasi Kepulauan Seribu, DKI Jakarta	1210-133
Belang, Pulau		Pulau	08°32'37.01" S 116°46'40.03" T	Sumbawa Barat, Nusa Tenggara Barat	1807-343
Belang, Pulau		Pulau	00°15'48.64" U 104°29'17.47" T	Lingga, Kepulauan Riau	1016-242
Belanga, Pulau		Pulau	02°56'21.89" U 099°50'11.07" T	Kota Tanjung Balai, Sumatera Utara	0718-543
Belangbelang, Pulau		Pulau	06°24'36.83" S 121°05'48.56" T	Kepulauan Selayar, Sulawesi Selatan	2109-611
Belangbelang, Pulau		Pulau	01°19'03.00" S 127°24'20.00" T	Halmahera Selatan, Maluku Utara	2514-624
Belat, Pulau		Pulau	00°50'24.00" U 103°28'17.00" T	Karimun, Kepulauan Riau	0916-642
Belbagenan Ganan, Pulau		Pulau	00°18'38.96" S 130°37'45.91" T	Raja Ampat, Papua Barat	2815-414
Belbagenan Palay, Pulau		Pulau	00°18'35.88" S 130°37'43.89" T	Raja Ampat, Papua Barat	2815-414

DAFTAR NAMA RUPABUMI

NAMA RUPABUMI	NAMA LAIN	UNSUR RUPABUMI	KOORDINAT	WILAYAH ADMINISTRASI	NOMOR LEMBAR PETA
Belbelaplatap, Pulau		Pulau	00°24'49.23" S 130°35'40.49" T	Raja Ampat, Papua Barat	2815-411
Belek, Gili		Pulau	08°48'49.14" S 116°30'16.56" T	Lombok Timur, Nusa Tenggara Barat	1807-313
Belen, Pulau		Pulau	08°36'13.00" S 122°50'44.00" T	Flores Timur, Nusa Tenggara Timur	2207-343
Belian, Pulau		Pulau	00°54'33.99" U 118°55'41.00" T	Kutai Timur, Kalimantan Timur	2016-444
Belian, Selat		Selat	00°48'22.73" U 103°28'25.06" T	Kepulauan Riau	0916-642
Belibak, Pulau		Pulau	03°18'45.00" U 106°18'22.00" T	Kepulauan Anambas, Kepulauan Riau	1119-341
Belilsili, Pulau		Pulau	00°21'00.00" U 127°54'09.00" T	Halmahera Tengah, Maluku Utara	2616-142
Belingsili Besar, Pulau		Pulau	00°47'58.99" U 128°17'44.00" T	Halmahera Timur, Maluku Utara	2616-541
Belingsili Kecil, Pulau		Pulau	00°48'39.24" U 128°17'47.75" T	Halmahera Timur, Maluku Utara	2616-541
Belipot Kecil, Pulau		Pulau	02°56'50.95" U 117°32'58.08" T	Bulungan, Kalimantan Utara	1918-533
Belipot Tengah, Pulau		Pulau	02°57'36.83" U 117°31'08.64" T	Bulungan, Kalimantan Utara	1918-533
Belipot, Pulau		Pulau	02°58'59.35" U 117°33'08.26" T	Bulungan, Kalimantan Utara	1918-533
Belitung, Pulau		Pulau	02°51'22.00" S 107°54'59.00" T	Kepulauan Bangka Belitung	1213-324
Belle Barat, Pulau		Pulau	03°29'35.00" S 122°29'17.00" T	Konawe Utara, Sulawesi Tenggara	2212-522
Belle Timur, Pulau		Pulau	03°29'38.00" S 122°29'19.00" T	Konawe Utara, Sulawesi Tenggara	2212-522
Belle, Pulau		Pulau	03°08'16.00" S 122°37'09.99" T	Morowali, Sulawesi Tengah	2212-631
Belles Le, Pulau		Pulau	01°41'57.77" S 130°00'22.24" T	Raja Ampat, Papua Barat	2714-331
Belles Lol, Pulau		Pulau	01°40'39.33" S 129°59'24.58" T	Raja Ampat, Papua Barat	2714-242
Belongkeng Kecil, Pulau		Pulau	00°06'29.99" U 104°27'20.00" T	Lingga, Kepulauan Riau	1016-222
Belongkeng, Pulau		Pulau	00°06'31.00" U 104°27'15.00" T	Lingga, Kepulauan Riau	1016-222
Belopo Belen, Pulau		Pulau	08°36'38.38" S 122°52'31.88" T	Flores Timur, Nusa Tenggara Timur	2207-344
Belopo Kre, Pulau		Pulau	08°38'12.17" S 122°54'04.35" T	Flores Timur, Nusa Tenggara Timur	2207-342
Belukar, Pulau		Pulau	00°50'17.99" U 103°39'20.99" T	Karimun, Kepulauan Riau	1016-432
Belukut, Pulau		Pulau	03°18'40.00" S 108°24'32.00" T	Belitung Timur, Kepulauan Bangka Belitung	1312-424

DAFTAR NAMA RUPABUMI

NAMA RUPABUMI	NAMA LAIN	UNSUR RUPABUMI	KOORDINAT	WILAYAH ADMINISTRASI	NOMOR LEMBAR PETA
Belumbak Besar, Pulau		Pulau	00°04'41.99" S 110°15'37.00" T	Sanggau, Kalimantan Barat	1415-543
Belumbak Kecil, Pulau		Pulau	00°04'57.00" S 110°16'08.00" T	Sanggau, Kalimantan Barat	1415-543
Belungai, Pulau		Pulau	00°03'09.00" S 110°02'47.00" T	Sanggau, Kalimantan Barat	1415-533
Belungking, Pulau		Pulau	00°55'00.99" U 103°28'17.00" T	Karimun, Kepulauan Riau	0916-644
Beluntas, Pulau		Pulau	00°16'37.83" S 104°24'15.76" T	Lingga, Kepulauan Riau	1015-524
Bem, Pulau		Pulau	02°05'35.81" S 130°26'23.74" T	Raja Ampat, Papua Barat	2713-644
Bem, Yef		Pulau	00°26'23.25" S 130°26'31.62" T	Raja Ampat, Papua Barat	2715-622
Bemban, Pulau		Pulau	01°09'36.68" S 105°17'18.99" T	Indonesia	1114-441
Bembang, Pulau		Pulau	03°01'15.28" U 105°41'40.39" T	Kepulauan Anambas, Kepulauan Riau	1119-212
Bembang, Pulau		Pulau	01°45'11.99" S 105°24'06.00" T	Bangka Barat, Kepulauan Bangka Belitung	1114-124
Bembe Saluan, Pulau		Pulau	00°24'25.99" S 122°05'55.00" T	Tojo Una Una, Sulawesi Tengah	2215-511
Bembe, Pulau		Pulau	00°25'36.59" S 122°06'51.91" T	Tojo Una Una, Sulawesi Tengah	2215-511
Bembe, Pulau		Pulau	07°03'47.00" S 120°32'39.99" T	Kepulauan Selayar, Sulawesi Selatan	2108-533
Bembe, Pulau		Pulau	04°53'07.12" S 122°03'44.65" T	Bombana, Sulawesi Tenggara	2211-211
Bembek Belek, Gili		Pulau	08°48'59.78" S 116°31'17.00" T	Lombok Timur, Nusa Tenggara Barat	1807-313
Bembek Kodek, Gili		Pulau	08°49'05.00" S 116°31'14.00" T	Lombok Timur, Nusa Tenggara Barat	1807-313
Bembulo Besar, Pulau		Pulau	04°54'46.98" S 122°45'36.72" T	Muna, Sulawesi Tenggara	2211-321
Bembulo Kecil, Pulau		Pulau	04°54'47.21" S 122°45'36.07" T	Muna, Sulawesi Tenggara	2211-321
Bembulo Selatan, Pulau		Pulau	04°54'51.66" S 122°45'41.15" T	Muna, Sulawesi Tenggara	2211-321
Bembulo Utara, Pulau		Pulau	04°54'43.54" S 122°45'34.78" T	Muna, Sulawesi Tenggara	2211-321
Bemgir, Mios		Pulau	00°47'32.29" S 135°27'56.47" T	Supiori, Papua	3115-124
Bemlo, Pulau		Pulau	02°01'54.01" S 130°01'26.58" T	Raja Ampat, Papua Barat	2713-633
Benan, Pulau		Pulau	00°28'27.84" U 104°27'05.00" T	Lingga, Kepulauan Riau	1016-244
Benar, Pulau		Pulau	02°32'17.33" U 096°21'27.12" T	Simeulue, Aceh	0518-421

DAFTAR NAMA RUPABUMI

NAMA RUPABUMI	NAMA LAIN	UNSUR RUPABUMI	KOORDINAT	WILAYAH ADMINISTRASI	NOMOR LEMBAR PETA
Benawa Besar, Pulau		Pulau	01°05'13.99" S 116°43'36.00" T	Penajam Paser Utara, Kalimantan Timur	1814-634
Benawa Kecil, Pulau		Pulau	01°04'31.50" S 116°43'57.52" T	Kota Balikpapan, Kalimantan Timur	1814-634
Benben, Pulau		Pulau	06°16'46.99" S 134°19'10.99" T	Kepulauan Aru, Maluku	3009-523
Benci Kide, Nusa		Pulau	08°44'33.42" S 119°24'36.09" T	Manggarai Barat, Nusa Tenggara Timur	2007-242
Benci Kodang, Nusa		Pulau	08°44'33.25" S 119°24'40.61" T	Manggarai Barat, Nusa Tenggara Timur	2007-242
Bendahara, Pulau		Pulau	00°24'38.19" S 104°12'40.89" T	Lingga, Kepulauan Riau	1015-512
Bendera, Pulau		Pulau	00°28'30.43" S 121°41'31.65" T	Tojo Una Una, Sulawesi Tengah	2215-412
Bendera, Pulau		Pulau	00°33'47.00" S 128°24'28.00" T	Halmahera Selatan, Maluku Utara	2615-244
Bendi, Mios		Pulau	00°39'00.74" S 135°21'54.34" T	Supiori, Papua	3115-141
Bene, Pulau		Pulau	00°37'59.99" U 103°38'08.99" T	Karimun, Kepulauan Riau	1016-414
Benes, Gili		Pulau	08°51'15.78" S 116°34'16.10" T	Lombok Timur, Nusa Tenggara Barat	1807-313
Bengara, Pulau		Pulau	03°10'39.33" U 117°13'25.38" T	Bulungan, Kalimantan Utara	1919-114
Bengaris, Pulau		Pulau	02°50'36.38" S 111°28'19.60" T	Kotawaringin Barat, Kalimantan Tengah	1513-124
Benggala, Selat		Selat	05°43'33.32" U 095°12'53.83" T	Aceh	0421-514
Bengkalis, Pulau		Pulau	01°28'29.17" U 102°17'40.70" T	Bengkalis, Riau	0917-143
Bengkalung, Pulau		Pulau	03°34'44.20" U 117°19'16.91" T	Tana Tidung, Kalimantan Utara	1919-421
Bengkoang, Pulau		Pulau	05°44'27.85" S 110°24'28.64" T	Jepara, Jawa Tengah	1410-242
Bengku, Pulau		Pulau	00°19'41.91" U 104°18'45.46" T	Lingga, Kepulauan Riau	1016-241
Bengkuang, Pulau		Pulau	00°01'28.09" U 104°30'58.64" T	Lingga, Kepulauan Riau	1016-311
Bengkulu, Cekungan		Cekungan	05°59'05.49" S 103°39'19.65" T	Bengkulu	1010-112
Bengkung, Pulau		Pulau	08°25'57.33" S 112°36'56.46" T	Malang, Jawa Timur	1607-411
Bengori, Pulau		Pulau	06°45'05.00" S 134°24'29.99" T	Kepulauan Aru, Maluku	3009-224
Bentenan, Pulau		Pulau	00°58'25.00" U 124°54'25.99" T	Minahasa Tenggara, Sulawesi Utara	2416-444
Benteng Keramat Ai Ha, Pulau		Pulau	01°56'49.79" S 130°21'50.82" T	Raja Ampat, Papua Barat	2714-321

DAFTAR NAMA RUPABUMI

NAMA RUPABUMI	NAMA LAIN	UNSUR RUPABUMI	KOORDINAT	WILAYAH ADMINISTRASI	NOMOR LEMBAR PETA
Benteng Keramat Lu, Pulau		Pulau	01°56'47.69" S 130°21'52.89" T	Raja Ampat, Papua Barat	2714-321
Benua, Pulau		Pulau	00°56'53.99" U 107°27'07.99" T	Bintan, Kepulauan Riau	1216-544
Benuang, Pulau		Pulau	00°12'33.99" S 109°53'35.00" T	Kubu Raya, Kalimantan Barat	1415-442
Benut Besar, Pulau		Pulau	00°02'13.12" U 104°31'00.00" T	Lingga, Kepulauan Riau	1016-311
Benut Kecil, Pulau		Pulau	00°01'49.04" U 104°31'19.95" T	Lingga, Kepulauan Riau	1016-311
Bepampam Beba, Mios		Pulau	00°48'01.89" S 135°28'39.48" T	Supiori, Papua	3115-124
Bepampam Fadu, Mios		Pulau	00°48'03.89" S 135°28'35.40" T	Supiori, Papua	3115-124
Bepampam Kasun, Mios		Pulau	00°48'01.22" S 135°28'43.17" T	Supiori, Papua	3115-124
Beprefi, Mios		Pulau	00°45'06.04" S 135°28'23.84" T	Supiori, Papua	3115-124
Berai, Pulau		Pulau	03°00'27.68" U 117°31'07.39" T	Bulungan, Kalimantan Utara	1919-211
Berakit, Pulau		Pulau	01°14'09.65" U 104°34'18.60" T	Bintan, Kepulauan Riau	1017-313
Beralas, Pulau		Pulau	00°30'02.99" S 104°02'20.61" T	Lingga, Kepulauan Riau	1015-233
Beralasbakau, Pulau		Pulau	01°03'59.69" U 104°40'28.05" T	Bintan, Kepulauan Riau	1017-312
Beralaspasir, Pulau		Pulau	01°03'01.72" U 104°40'33.42" T	Bintan, Kepulauan Riau	1017-312
Berang, Pulau		Pulau	00°00'30.49" S 104°39'18.54" T	Lingga, Kepulauan Riau	1015-634
Berang, Pulau		Pulau	00°56'22.44" U 103°50'07.28" T	Kota Batam, Kepulauan Riau	1016-443
Berangan, Pulau		Pulau	02°58'58.00" U 105°46'14.00" T	Kepulauan Anambas, Kepulauan Riau	1118-543
Berangas Kurik, Pulau		Pulau	03°10'47.53" S 114°21'14.89" T	Kapuas, Kalimantan Tengah	1712-441
Berangas, Pulau		Pulau	03°10'25.00" S 114°21'18.00" T	Kapuas, Kalimantan Tengah	1712-441
Beranginjernar, Nus		Pulau	03°45'40.41" S 134°08'41.00" T	Kaimana, Papua Barat	3012-214
Berasbasah, Pulau		Pulau	00°03'50.00" U 117°33'33.99" T	Kota Bontang, Kalimantan Timur	1916-211
Berau, Pulau		Pulau	00°22'04.27" S 117°29'49.12" T	Kutai Kartanegara, Kalimantan Timur	1915-424
Berau, Teluk		Teluk	02°25'50.35" S 132°47'25.78" T	Papua Barat	2913-521
Bercak, Pulau		Pulau	08°14'28.45" S 110°58'38.50" T	Pacitan, Jawa Timur	1407-642

DAFTAR NAMA RUPABUMI

NAMA RUPABUMI	NAMA LAIN	UNSUR RUPABUMI	KOORDINAT	WILAYAH ADMINISTRASI	NOMOR LEMBAR PETA
Berdaun, Pulau		Pulau	00°49'05.00" U 103°41'00.31" T	Karimun, Kepulauan Riau	1016-432
Berdefan, Pulau		Pulau	05°35'24.64" S 134°41'34.40" T	Kepulauan Aru, Maluku	3010-334
Bereh, Pulau		Pulau	00°01'33.38" S 104°39'12.65" T	Lingga, Kepulauan Riau	1015-634
Berembang , Pulau	Pulau Tempoyak	Pulau	01°49'12.10" S 109°55'24.12" T	Ketapang, Kalimantan Barat	1414-124
Berembang, Pulau		Pulau	00°41'25.00" S 109°29'26.99" T	Kubu Raya, Kalimantan Barat	1315-342
Berembang, Pulau		Pulau	00°52'39.24" U 103°14'03.63" T	Kepulauan Meranti, Riau	0916-634
Berhala, Pulau		Pulau	03°46'23.99" U 099°29'57.99" T	Serdang Bedagai, Sumatera Utara	0719-442
Berhala, Pulau		Pulau	00°51'32.61" S 104°24'19.26" T	Lingga, Kepulauan Riau	1015-224
Berhala, Pulau		Pulau	03°04'23.99" U 106°17'17.00" T	Kepulauan Anambas, Kepulauan Riau	1119-321
Berhala, Pulau		Pulau	02°59'22.42" U 105°41'52.10" T	Kepulauan Anambas, Kepulauan Riau	1118-534
Berhala, Selat		Selat	00°08'44.78" S 103°58'09.61" T	Kepulauan Riau	1015-442
Beria Darat, Pulau		Pulau	00°10'55.23" U 104°28'48.36" T	Lingga, Kepulauan Riau	1016-224
Beria Laut, Pulau		Pulau	00°11'31.70" U 104°27'55.18" T	Lingga, Kepulauan Riau	1016-224
Beridi Besar, Pulau		Pulau	00°15'09.37" U 104°27'42.61" T	Lingga, Kepulauan Riau	1016-242
Beridi Kecil, Pulau		Pulau	00°15'09.88" U 104°27'35.42" T	Lingga, Kepulauan Riau	1016-242
Beridi Tengah, Pulau		Pulau	00°15'12.16" U 104°27'38.77" T	Lingga, Kepulauan Riau	1016-242
Berikopek, Pulau		Pulau	03°15'46.00" S 100°26'17.00" T	Kepulauan Mentawai, Sumatera Barat	0712-624
Berikuret, Pulau		Pulau	03°17'10.00" S 100°27'25.99" T	Kepulauan Mentawai, Sumatera Barat	0712-624
Beriloga Sabeu, Pulau		Pulau	03°28'45.81" S 100°39'33.68" T	Kepulauan Mentawai, Sumatera Barat	0812-412
Beriloga Sigoiso, Pulau		Pulau	03°27'15.34" S 100°40'49.66" T	Kepulauan Mentawai, Sumatera Barat	0812-412
Beriolou, Pulau		Pulau	03°14'43.91" S 100°25'51.51" T	Kepulauan Mentawai, Sumatera Barat	0712-642
Berjung Besar, Pulau		Pulau	00°10'32.62" U 104°15'18.07" T	Lingga, Kepulauan Riau	1016-223
Berjung Kecil, Pulau		Pulau	00°10'44.32" U 104°16'01.99" T	Lingga, Kepulauan Riau	1016-223
Berjung, Pulau		Pulau	00°21'10.42" U 104°18'11.30" T	Lingga, Kepulauan Riau	1016-241

DAFTAR NAMA RUPABUMI

NAMA RUPABUMI	NAMA LAIN	UNSUR RUPABUMI	KOORDINAT	WILAYAH ADMINISTRASI	NOMOR LEMBAR PETA
Berlas, Pulau		Pulau	00°23'23.75" S 104°21'50.03" T	Lingga, Kepulauan Riau	1015-521
Berlian, Pulau		Pulau	02°34'14.76" S 108°46'02.10" T	Belitung Timur, Kepulauan Bangka Belitung	1313-243
Bero, Pulau		Pulau	04°34'43.00" S 122°17'57.99" T	Muna, Sulawesi Tenggara	2211-243
Berok Besar, Pulau		Pulau	01°38'55.89" S 105°45'31.70" T	Bangka, Kepulauan Bangka Belitung	1114-241
Bertam, Pulau		Pulau	01°04'23.00" U 103°51'47.99" T	Kota Batam, Kepulauan Riau	1017-121
Bertandang, Pulau		Pulau	02°53'03.00" U 100°34'11.00" T	Rokan Hilir, Riau	0818-433
Bertuah, Pulau		Pulau	05°53'31.99" S 104°26'34.00" T	Lampung Barat, Lampung	1010-222
Beruan, Pulau		Pulau	00°47'17.99" U 104°48'46.00" T	Bintan, Kepulauan Riau	1016-641
Beruk, Pulau		Pulau	02°07'09.40" U 101°37'54.17" T	Bengkalis, Riau	0818-312
Berukang, Pulau		Pulau	00°26'55.61" S 117°29'47.95" T	Kutai Kartanegara, Kalimantan Timur	1915-422
Berukik Darat, Pulau		Pulau	03°13'56.48" S 107°57'13.34" T	Belitung Timur, Kepulauan Bangka Belitung	1212-642
Berukik Laut, Pulau		Pulau	03°13'37.99" S 107°56'30.99" T	Belitung Timur, Kepulauan Bangka Belitung	1212-642
Berukik Tengah, Pulau	Pulau Berukik	Pulau	03°13'16.37" S 107°56'44.70" T	Belitung Timur, Kepulauan Bangka Belitung	1212-642
Berukik Tengah, Pulau		Pulau	03°13'37.99" S 107°56'43.00" T	Belitung Timur, Kepulauan Bangka Belitung	1212-642
Berumput, Pulau		Pulau	03°10'31.82" S 107°55'17.03" T	Belitung Timur, Kepulauan Bangka Belitung	1212-642
Berumput, Pulau		Pulau	02°15'24.54" S 106°13'40.78" T	Bangka Tengah, Kepulauan Bangka Belitung	1113-614
Berunai, Pulau		Pulau	03°06'19.09" U 117°34'27.21" T	Bulungan, Kalimantan Utara	1919-211
Berunok, Pulau		Pulau	00°58'27.00" U 103°48'51.99" T	Kota Batam, Kepulauan Riau	1016-443
Besar, Busung		Pulau	02°12'49.00" U 097°12'33.99" T	Aceh Singkil, Aceh	0518-314
Besar, Pulau		Pulau	08°27'33.99" S 122°22'23.99" T	Sikka, Nusa Tenggara Timur	2207-521
Besar, Pulau		Pulau	02°29'34.00" U 108°59'31.99" T	Natuna, Kepulauan Riau	1318-244
Besar, Pulau		Pulau	02°13'07.51" U 117°04'44.92" T	Berau, Kalimantan Timur	1918-113
Besar, Pulau		Pulau	02°52'40.00" S 106°08'31.99" T	Bangka Selatan, Kepulauan Bangka Belitung	1113-312
Besi, Pulau		Pulau	01°45'04.50" U 124°44'56.91" T	Minahasa Utara, Sulawesi Utara	2417-432

DAFTAR NAMA RUPABUMI

NAMA RUPABUMI	NAMA LAIN	UNSUR RUPABUMI	KOORDINAT	WILAYAH ADMINISTRASI	NOMOR LEMBAR PETA
Besi, Pulau		Pulau	00°22'12.82" S 104°16'13.90" T	Lingga, Kepulauan Riau	1015-523
Besi, Pulau		Pulau	01°39'09.97" S 109°02'43.59" T	Kayong Utara, Kalimantan Barat	1314-331
Besiam Kurik, Pulau		Pulau	03°11'21.00" S 114°21'19.00" T	Kapuas, Kalimantan Tengah	1712-441
Besiam, Pulau		Pulau	03°11'53.00" S 114°21'23.00" T	Kapuas, Kalimantan Tengah	1712-441
Besifer Kior, Pulau		Pulau	01°15'05.63" S 136°19'01.38" T	Biak Numfor, Papua	3114-623
Besifer Oser, Pulau		Pulau	01°15'03.02" S 136°19'02.52" T	Biak Numfor, Papua	3114-623
Besifer Suru, Pulau		Pulau	01°15'03.12" S 136°19'01.29" T	Biak Numfor, Papua	3114-623
Besing, Pulau		Pulau	02°11'47.77" U 117°40'01.54" T	Berau, Kalimantan Timur	1918-214
Besingtinggi, Pulau		Pulau	04°19'33.90" U 098°17'09.82" T	Aceh Tamiang, Aceh	0620-241
Bessi, Yef		Pulau	01°05'49.99" S 131°06'03.18" T	Raja Ampat, Papua Barat	2814-533
Besurut, Pulau		Pulau	01°07'08.00" U 103°17'24.00" T	Karimun, Kepulauan Riau	0917-321
Beswesen, Pulau		Pulau	02°57'22.82" U 099°49'45.55" T	Kota Tanjung Balai, Sumatera Utara	0718-543
Besyom Eser, Mios		Pulau	00°45'18.77" S 135°28'29.44" T	Supiori, Papua	3115-124
Betabu, Pulau		Pulau	01°56'51.15" S 123°42'28.37" T	Banggai Kepulauan, Sulawesi Tengah	2314-212
Betang, Pulau		Pulau	05°40'44.25" S 120°28'39.43" T	Sulawesi Selatan	2110-142
Betangan, Pulau		Pulau	02°58'58.02" S 107°31'33.60" T	Belitung, Kepulauan Bangka Belitung	1213-311
Betbet, Pulau		Pulau	00°37'50.69" S 128°33'23.80" T	Halmahera Selatan, Maluku Utara	2615-331
Betbetbuaya, Pulau		Pulau	00°37'32.00" S 128°32'37.00" T	Halmahera Selatan, Maluku Utara	2615-331
Bete, Pulau		Pulau	02°38'34.64" S 121°03'22.52" T	Luwu Timur, Sulawesi Selatan	2113-331
Betelorempuh, Pulau		Pulau	00°14'50.17" U 104°19'40.15" T	Lingga, Kepulauan Riau	1016-223
Betet, Pulau	Pulau Burung	Pulau	01°03'07.00" S 104°14'39.10" T	Tanjung Jabung Timur, Jambi	1014-534
Betet, Pulau		Pulau	01°45'41.00" S 104°31'14.00" T	Banyuasin, Sumatera Selatan	1014-313
Betik, Pulau		Pulau	01°06'39.31" U 103°17'44.63" T	Karimun, Kepulauan Riau	0917-321
Betina Besar, Pulau		Pulau	01°03'23.00" U 103°49'18.00" T	Kota Batam, Kepulauan Riau	1017-121

DAFTAR NAMA RUPABUMI

NAMA RUPABUMI	NAMA LAIN	UNSUR RUPABUMI	KOORDINAT	WILAYAH ADMINISTRASI	NOMOR LEMBAR PETA
Betina Kecil, Pulau		Pulau	01°03'28.00" U 103°49'27.00" T	Kota Batam, Kepulauan Riau	1017-121
Beting Sabut, Pulau		Pulau	03°46'39.69" U 098°39'39.10" T	Deli Serdang, Sumatera Utara	0619-632
Beting, Pulau		Pulau	00°11'29.95" S 103°31'52.43" T	Indragiri Hilir, Riau	1015-431
Betingaceh, Pulau		Pulau	02°06'08.88" U 101°34'30.11" T	Bengkalis, Riau	0818-311
Betingan, Pulau		Pulau	06°00'07.90" S 106°37'48.91" T	Tangerang, Banten	1209-434
Betingsedar Kecil, Pulau		Pulau	01°42'36.55" U 101°03'29.05" T	Rokan Hilir, Riau	0817-513
Betingsedar, Pulau		Pulau	01°42'49.20" U 101°03'38.50" T	Rokan Hilir, Riau	0817-513
Betingtengah, Pulau		Pulau	00°11'35.00" S 109°04'10.99" T	Kubu Raya, Kalimantan Barat	1315-631
Betlapo, Pulau		Pulau	00°13'21.87" S 130°24'22.69" T	Raja Ampat, Papua Barat	2715-642
Betok, Pulau		Pulau	00°09'51.73" U 104°25'04.00" T	Lingga, Kepulauan Riau	1016-224
Betunda, Pulau		Pulau	00°59'35.99" U 107°31'31.00" T	Bintan, Kepulauan Riau	1216-633
Betung, Pulau		Pulau	03°33'23.48" U 116°36'16.15" T	Malinau, Kalimantan Utara	1819-611
Betung, Pulau		Pulau	00°56'47.00" U 107°31'13.00" T	Bintan, Kepulauan Riau	1216-633
Beturfarfur, Pulau		Pulau	02°37'16.33" S 132°27'31.83" T	Fak Fak, Papua Barat	2913-144
Beuasak, Pulau		Pulau	01°44'10.00" S 099°17'42.00" T	Kepulauan Mentawai, Sumatera Barat	0714-141
Bevak, Pulau		Pulau	06°16'18.43" S 134°24'44.39" T	Kepulauan Aru, Maluku	3009-524
Bey, Yef		Pulau	00°10'02.70" U 130°01'06.61" T	Raja Ampat, Papua Barat	2716-313
Beyuremetem, Pulau		Pulau	00°05'41.97" S 130°11'09.75" T	Raja Ampat, Papua Barat	2715-634
Bi Kecil, Yef		Pulau	01°21'47.06" S 130°57'13.11" T	Sorong, Papua Barat	2814-424
Bi Ningki, Yef		Pulau	00°03'15.37" S 130°43'46.87" T	Raja Ampat, Papua Barat	2815-434
Bi, Yef		Pulau	01°21'26.91" S 130°56'50.17" T	Sorong, Papua Barat	2814-424
Bi, Yef		Pulau	02°04'17.10" S 130°09'29.18" T	Raja Ampat, Papua Barat	2713-634
Bi, Yef		Pulau	00°00'10.36" S 130°07'36.70" T	Raja Ampat, Papua Barat	2715-634
Bia, Pulau		Pulau	00°36'24.08" S 128°31'13.65" T	Halmahera Selatan, Maluku Utara	2615-333

DAFTAR NAMA RUPABUMI

NAMA RUPABUMI	NAMA LAIN	UNSUR RUPABUMI	KOORDINAT	WILAYAH ADMINISTRASI	NOMOR LEMBAR PETA
Biaha, Pulau		Pulau	08°31'55.99" S 115°35'06.00" T	Karangasem, Bali	1807-133
Biak, Pulau		Pulau	00°56'42.12" S 135°56'10.11" T	Biak Numfor, Papua	3115-222
Biang, Pulau		Pulau	00°03'27.00" U 098°14'03.99" T	Nias Selatan, Sumatera Utara	0616-212
Biantsyi Genan, Yef		Pulau	00°18'00.55" S 130°22'25.46" T	Raja Ampat, Papua Barat	2715-623
Biantsyi, Yef		Pulau	00°18'52.42" S 130°21'33.59" T	Raja Ampat, Papua Barat	2715-623
Biaro, Pulau		Pulau	02°06'13.97" U 125°22'24.37" T	Sulawesi Utara	2418-221
Biato, Pulau		Pulau	00°28'39.00" U 122°20'47.00" T	Boalemo, Gorontalo	2216-243
Biawak Besar, Pulau		Pulau	00°55'09.42" U 103°56'44.32" T	Kota Batam, Kepulauan Riau	1016-444
Biawak Dua, Pulau		Pulau	04°00'53.69" S 134°11'40.16" T	Kaimana, Papua Barat	3011-534
Biawak Kecil, Pulau		Pulau	00°55'19.23" U 103°56'45.23" T	Kota Batam, Kepulauan Riau	1016-444
Biawak Satu, Pulau		Pulau	04°00'56.58" S 134°11'41.47" T	Kaimana, Papua Barat	3011-534
Biawak Tiga, Pulau		Pulau	04°00'51.99" S 134°11'37.61" T	Kaimana, Papua Barat	3011-534
Biawak, Pulau		Pulau	02°48'49.07" S 116°07'02.39" T	Kotabaru, Kalimantan Selatan	1813-213
Biawak, Pulau		Pulau	05°34'04.71" U 095°18'07.56" T	Kota Banda Aceh, Aceh	0421-521
Biawak, Pulau		Pulau	00°35'25.00" U 103°33'50.00" T	Karimun, Kepulauan Riau	1016-411
Biawak, Pulau		Pulau	05°55'47.00" S 108°22'48.00" T	Indramayu, Jawa Barat	1310-122
Biawak, Pulau		Pulau	05°51'10.57" S 106°37'18.53" T	Administrasi Kepulauan Seribu, DKI Jakarta	1210-113
Biawak, Pulau		Pulau	02°16'49.00" U 097°20'26.00" T	Aceh Singkil, Aceh	0518-341
Bib Pas, Pulau	Pulau Kambing	Pulau	01°55'55.79" S 125°47'03.30" T	Kepulauan Sula, Maluku Utara	2414-321
Bibi, Pulau		Pulau	10°27'22.00" S 123°19'53.00" T	Rote Ndao, Nusa Tenggara Timur	2305-421
Bibik Ana, Pulau		Pulau	10°55'17.00" S 123°00'02.99" T	Rote Ndao, Nusa Tenggara Timur	2305-111
Bibik, Pulau		Pulau	10°55'32.99" S 122°59'47.00" T	Rote Ndao, Nusa Tenggara Timur	2205-322
Bibinanga, Pulau		Pulau	00°51'11.24" U 122°53'37.05" T	Gorontalo Utara, Gorontalo	2216-642
Bibit, Pulau		Pulau	08°34'27.52" S 113°55'24.05" T	Banyuwangi, Jawa Timur	1607-344

DAFTAR NAMA RUPABUMI

NAMA RUPABUMI	NAMA LAIN	UNSUR RUPABUMI	KOORDINAT	WILAYAH ADMINISTRASI	NOMOR LEMBAR PETA
Bida, Pulau		Pulau	00°26'10.97" S 122°04'39.79" T	Tojo Una Una, Sulawesi Tengah	2215-511
Bidadari Kecil, Pulau		Pulau	08°29'08.29" S 119°50'20.42" T	Manggarai Barat, Nusa Tenggara Timur	2007-621
Bidadari, Pulau		Pulau	04°53'48.82" S 136°47'45.94" T	Mimika, Papua	3211-121
Bidadari, Pulau		Pulau	08°28'53.90" S 119°50'16.59" T	Manggarai Barat, Nusa Tenggara Timur	2007-621
Bidadari, Pulau		Pulau	02°58'13.31" S 106°41'51.96" T	Bangka Selatan, Kepulauan Bangka Belitung	1213-112
Bidadari, Pulau	Pulau Sakit	Pulau	06°02'08.46" S 106°44'48.47" T	Administrasi Kepulauan Seribu, DKI Jakarta	1209-434
Bidaeraom Ndabe, Yef		Pulau	03°50'59.72" S 134°00'18.81" T	Kaimana, Papua Barat	3012-213
Bidaeromnusnit Semus, Yef		Pulau	03°50'57.97" S 134°00'23.39" T	Kaimana, Papua Barat	3012-213
Bidaeromnusnit Tor, Yef		Pulau	03°50'54.21" S 134°00'23.74" T	Kaimana, Papua Barat	3012-213
Bidaeromnusnit Uit, Yef		Pulau	03°50'55.81" S 134°00'23.23" T	Kaimana, Papua Barat	3012-213
Bidaeromnusnit Vat, Yef		Pulau	03°51'03.38" S 134°00'15.35" T	Kaimana, Papua Barat	3012-213
Bidan Sulangkajan, Pulau		Pulau	03°02'15.94" S 116°03'39.98" T	Kotabaru, Kalimantan Selatan	1812-533
Bidara, Gili		Pulau	08°26'26.00" S 116°44'17.99" T	Lombok Timur, Nusa Tenggara Barat	1807-612
Bidara, Pulau		Pulau	00°01'31.72" U 104°31'25.78" T	Lingga, Kepulauan Riau	1016-311
Bidara, Pulau		Pulau	00°22'58.18" U 104°27'09.00" T	Lingga, Kepulauan Riau	1016-244
Bidara, Pulau		Pulau	00°23'34.23" U 104°27'28.20" T	Lingga, Kepulauan Riau	1016-244
Bidara, Pulau		Pulau	00°36'36.96" S 109°22'56.56" T	Kubu Raya, Kalimantan Barat	1315-344
Bidaugaria, Pulau		Pulau	06°01'39.93" S 134°18'21.06" T	Kepulauan Aru, Maluku	3009-543
Bidi, Pulau		Pulau	08°38'10.02" S 119°23'43.93" T	Manggarai Barat, Nusa Tenggara Timur	2007-242
Bie, Yef		Pulau	00°19'31.87" S 130°12'26.27" T	Raja Ampat, Papua Barat	2715-614
Bien, Meos		Pulau	00°26'47.36" S 130°30'01.12" T	Raja Ampat, Papua Barat	2815-411
Bifi, Pulau		Pulau	01°38'28.26" U 127°33'17.56" T	Halmahera Barat, Maluku Utara	2617-413
Biganvatarvatar, Yef		Pulau	04°00'29.52" S 134°19'38.38" T	Kaimana, Papua Barat	3011-543
Bijori, Pulau		Pulau	06°23'12.05" S 134°22'09.88" T	Kepulauan Aru, Maluku	3009-521

DAFTAR NAMA RUPABUMI

NAMA RUPABUMI	NAMA LAIN	UNSUR RUPABUMI	KOORDINAT	WILAYAH ADMINISTRASI	NOMOR LEMBAR PETA
Bikaunut Ganan, Yef		Pulau	02°05'05.72" S 130°09'21.52" T	Raja Ampat, Papua Barat	2713-634
Bikaunut Pale, Yef		Pulau	02°04'51.55" S 130°08'53.92" T	Raja Ampat, Papua Barat	2713-634
Bikaunut Palolon, Yef		Pulau	02°04'51.76" S 130°09'00.85" T	Raja Ampat, Papua Barat	2713-634
Bilalang, Pulau		Pulau	02°32'11.04" U 096°23'07.72" T	Simeulue, Aceh	0518-422
Bilangbilangan, Pulau		Pulau	01°33'41.00" U 118°56'58.99" T	Berau, Kalimantan Timur	2017-422
Bilatan, Pulau		Pulau	01°06'41.23" S 131°05'18.31" T	Raja Ampat, Papua Barat	2814-533
Bilbolkue, Pulau		Pulau	06°24'06.00" S 134°21'35.71" T	Kepulauan Aru, Maluku	3009-521
Bili, Pulau		Pulau	05°27'50.02" S 120°25'32.34" T	Bulukumba, Sulawesi Selatan	2110-422
Bilis, Pulau		Pulau	00°46'50.00" U 104°10'46.99" T	Kota Batam, Kepulauan Riau	1016-532
Bilung, Pulau		Pulau	00°12'48.53" U 115°28'52.76" T	Mahakam Ulu, Kalimantan Timur	1716-324
Bima, Teluk		Teluk	08°22'32.97" S 118°42'24.90" T	Nusa Tenggara Barat	2007-412
Binaksi, Pulau		Pulau	02°26'23.48" U 096°29'32.78" T	Simeulue, Aceh	0518-144
Binangkulong, Pulau		Pulau	00°18'34.90" S 121°59'40.54" T	Tojo Una Una, Sulawesi Tengah	2215-424
Binar, Pulau		Pulau	05°12'30.66" S 137°31'00.95" T	Asmat, Papua	3210-631
Binatfot Atas, Pulau		Pulau	06°30'33.40" S 134°12'44.58" T	Kepulauan Aru, Maluku	3009-234
Binatfot Bawah, Pulau		Pulau	06°31'04.40" S 134°12'54.21" T	Kepulauan Aru, Maluku	3009-234
Binatfot Tengah, Pulau		Pulau	06°30'35.77" S 134°12'43.67" T	Kepulauan Aru, Maluku	3009-234
Bindalang, Pulau		Pulau	00°59'00.12" S 100°12'29.16" T	Kota Padang, Sumatera Barat	0715-312
Bineh Ndabe, Yef		Pulau	04°00'22.44" S 134°13'42.92" T	Kaimana, Papua Barat	3011-534
Bineh Nit, Yef		Pulau	04°00'22.13" S 134°13'36.38" T	Kaimana, Papua Barat	3011-534
Bineh, Yef		Pulau	04°00'25.75" S 134°13'38.90" T	Kaimana, Papua Barat	3011-534
Binga, Pulau		Pulau	00°47'17.00" U 103°50'17.00" T	Karimun, Kepulauan Riau	1016-441
Bingak, Tukoh		Pulau	07°02'02.10" S 115°32'00.60" T	Sumenep, Jawa Timur	1808-433
Bingkar, Pulau		Pulau	02°08'56.00" U 117°52'46.99" T	Berau, Kalimantan Timur	1918-224

DAFTAR NAMA RUPABUMI

NAMA RUPABUMI	NAMA LAIN	UNSUR RUPABUMI	KOORDINAT	WILAYAH ADMINISTRASI	NOMOR LEMBAR PETA
Bingkatan, Togong		Pulau	01°36'57.85" S 123°11'23.57" T	Banggai Kepulauan, Sulawesi Tengah	2314-134
Bini Bungkukan, Pulau		Pulau	02°49'57.00" S 116°07'50.99" T	Kotabaru, Kalimantan Selatan	1813-214
Bini Cantung, Pulau		Pulau	02°59'16.00" S 116°06'10.00" T	Kotabaru, Kalimantan Selatan	1813-211
Binjai, Pulau		Pulau	03°49'06.20" U 108°13'54.98" T	Natuna, Kepulauan Riau	1319-432
Binongko Besar, Pulau		Pulau	02°06'12.07" U 127°46'31.53" T	Halmahera Utara, Maluku Utara	2618-121
Binongko Kecil, Pulau		Pulau	02°06'20.95" U 127°46'29.68" T	Halmahera Utara, Maluku Utara	2618-121
Binongko, Pulau		Pulau	05°56'42.05" S 124°01'27.51" T	Wakatobi, Sulawesi Tenggara	2310-311
Binongko, Pulau		Pulau	00°48'06.95" S 121°39'15.84" T	Tojo Una Una, Sulawesi Tengah	2215-114
Binotik, Pulau		Pulau	01°45'53.87" S 123°19'34.33" T	Banggai Kepulauan, Sulawesi Tengah	2314-123
Bintan, Pulau		Pulau	01°04'59.99" U 104°29'26.99" T	Bintan, Kepulauan Riau	1017-222
Bintanah, Pulau		Pulau	01°28'36.99" U 098°10'41.00" T	Sumatera Utara	0617-234
Bintang, Pulau		Pulau	00°08'28.75" U 104°29'11.18" T	Lingga, Kepulauan Riau	1016-224
Bintangor, Pulau		Pulau	00°36'00.00" S 128°30'04.00" T	Halmahera Selatan, Maluku Utara	2615-333
Bintangtimur, Pulau		Pulau	02°59'49.99" S 110°18'20.99" T	Ketapang, Kalimantan Barat	1413-221
Bintangua, Pulau		Pulau	01°08'53.53" S 100°19'48.90" T	Sumatera Barat	0714-641
Binteluhang, Pulau		Pulau	03°21'17.30" U 125°35'33.98" T	Kepulauan Sangihe, Sulawesi Utara	2419-331
Binton Besar, Pulau		Pulau	00°06'24.41" U 104°30'26.48" T	Lingga, Kepulauan Riau	1016-311
Binton Kecil, Pulau		Pulau	00°06'27.00" U 104°30'18.00" T	Lingga, Kepulauan Riau	1016-311
Bintuang, Pulau		Pulau	00°06'19.00" S 098°13'27.99" T	Nias Selatan, Sumatera Utara	0615-534
Bintun, Pulau		Pulau	00°20'20.11" S 104°16'18.76" T	Lingga, Kepulauan Riau	1015-523
Bintunis, Pulau		Pulau	02°39'25.01" S 132°34'06.32" T	Fak Fak, Papua Barat	2913-231
Biole, Pulau		Pulau	00°10'57.97" U 104°17'03.99" T	Lingga, Kepulauan Riau	1016-223
Bira Besar, Pulau		Pulau	05°36'43.76" S 106°34'36.58" T	Administrasi Kepulauan Seribu, DKI Jakarta	1210-133
Bira Kecil, Pulau		Pulau	05°37'11.38" S 106°35'00.63" T	Administrasi Kepulauan Seribu, DKI Jakarta	1210-133

DAFTAR NAMA RUPABUMI

NAMA RUPABUMI	NAMA LAIN	UNSUR RUPABUMI	KOORDINAT	WILAYAH ADMINISTRASI	NOMOR LEMBAR PETA
Bira, Pulau		Pulau	02°32'07.58" S 107°50'42.03" T	Belitung, Kepulauan Bangka Belitung	1213-343
Birabira, Pulau		Pulau	00°31'47.79" S 127°17'35.76" T	Halmahera Selatan, Maluku Utara	2515-343
Birahan, Pulau		Pulau	02°11'20.00" U 098°02'16.00" T	Aceh Singkil, Aceh	0618-213
Birahbirahan, Pulau		Pulau	00°41'42.66" U 118°28'23.24" T	Kutai Timur, Kalimantan Timur	1916-624
Birahbirahan, Pulau		Pulau	04°13'44.00" S 116°07'18.99" T	Kotabaru, Kalimantan Selatan	1811-531
Birangbirang, Pulau		Pulau	05°46'30.48" S 112°34'51.82" T	Gresik, Jawa Timur	1610-113
Biri, Pulau		Pulau	00°39'14.00" S 135°26'52.00" T	Supiori, Papua	3115-142
Birie, Pulau		Pulau	00°47'21.77" S 130°44'04.38" T	Raja Ampat, Papua Barat	2815-114
Biro, Pulau		Pulau	02°50'06.33" S 120°24'41.40" T	Luwu Utara, Sulawesi Selatan	2113-124
Biru, Pulau		Pulau	04°02'17.99" S 116°08'13.99" T	Kotabaru, Kalimantan Selatan	1811-534
Bisa, Pulau		Pulau	00°36'24.99" S 128°31'09.99" T	Halmahera Selatan, Maluku Utara	2615-333
Bisa, Pulau		Pulau	01°13'32.99" S 127°34'52.00" T	Halmahera Selatan, Maluku Utara	2614-431
Bisakokoek, Pulau		Pulau	10°30'01.73" S 123°25'16.25" T	Rote Ndao, Nusa Tenggara Timur	2305-144
Bisapo'o, Pulau		Pulau	10°30'05.55" S 123°25'39.25" T	Rote Ndao, Nusa Tenggara Timur	2305-144
Bisebiserom Semus, Yef		Pulau	03°50'37.03" S 134°01'45.85" T	Kaimana, Papua Barat	3012-213
Bisebiserom Tor, Nus		Pulau	03°50'35.54" S 134°01'49.87" T	Kaimana, Papua Barat	3012-213
Bisebiserom Uit, Yef		Pulau	03°50'37.24" S 134°01'50.46" T	Kaimana, Papua Barat	3012-213
Bisi Hubuk, Pulau		Pulau	00°45'34.44" S 131°24'59.82" T	Sorong, Papua Barat	2815-224
Bisiamadoto, Pulau		Pulau	01°39'56.29" U 127°33'00.85" T	Halmahera Barat, Maluku Utara	2617-413
Bisori Besar, Pulau		Pulau	00°26'02.56" S 127°07'04.64" T	Halmahera Selatan, Maluku Utara	2515-611
Bisori Kecil, Pulau		Pulau	00°25'43.19" S 127°06'34.90" T	Halmahera Selatan, Maluku Utara	2515-611
Bitair, Pulau		Pulau	02°36'11.35" S 132°24'04.32" T	Fak Fak, Papua Barat	2913-144
Bitalolpa, Pulau		Pulau	01°51'36.90" S 130°25'55.08" T	Raja Ampat, Papua Barat	2714-324
Bitem, Pulau		Pulau	06°20'51.00" S 134°20'37.00" T	Kepulauan Aru, Maluku	3009-523

DAFTAR NAMA RUPABUMI

NAMA RUPABUMI	NAMA LAIN	UNSUR RUPABUMI	KOORDINAT	WILAYAH ADMINISTRASI	NOMOR LEMBAR PETA
Bitila, Pulau		Pulau	00°24'23.31" U 122°07'07.90" T	Boalemo, Gorontalo	2216-233
Biting, Pulau		Pulau	00°05'37.12" U 119°36'58.60" T	Donggala, Sulawesi Tengah	2016-311
Bitiore, Pulau		Pulau	02°45'26.23" S 132°40'00.18" T	Fak Fak, Papua Barat	2913-214
Bitmey, Pulau		Pulau	00°04'33.22" S 130°26'34.07" T	Raja Ampat, Papua Barat	2715-644
Bitoyat Sabeu, Pulau		Pulau	03°01'01.99" S 100°09'07.99" T	Kepulauan Mentawai, Sumatera Barat	0712-634
Bitoyat Sigoiso, Pulau		Pulau	03°00'32.00" S 100°09'56.99" T	Kepulauan Mentawai, Sumatera Barat	0712-634
Bittinabolonan, Pulau		Pulau	02°05'20.00" S 123°55'09.00" T	Banggai Kepulauan, Sulawesi Tengah	2313-544
Blatok, Pulau		Pulau	03°14'31.70" S 107°40'30.00" T	Belitung, Kepulauan Bangka Belitung	1212-632
Blekoh, Pulau		Pulau	04°36'45.00" U 095°34'57.00" T	Aceh Jaya, Aceh	0420-611
Blere Mecan, Pulau		Pulau	01°07'00.38" U 103°49'53.45" T	Kota Batam, Kepulauan Riau	1017-121
Blihah, Selat		Selat	00°53'45.46" U 103°22'15.09" T	Kepulauan Riau	0916-643
Blian, Pulau		Pulau	01°37'27.00" S 108°45'46.00" T	Kayong Utara, Kalimantan Barat	1314-243
Blindis, Pulau		Pulau	08°27'38.02" S 112°41'46.64" T	Malang, Jawa Timur	1607-412
Bo Genan, Yef		Pulau	01°08'59.89" S 131°03'19.06" T	Raja Ampat, Papua Barat	2814-531
Bo Yef Gamuru, Pulau		Pulau	02°13'05.72" S 130°33'53.97" T	Raja Ampat, Papua Barat	2813-431
Bo Yef Kaculu, Pulau		Pulau	02°13'08.46" S 130°34'04.46" T	Raja Ampat, Papua Barat	2813-431
Bo Yef Kapat Manyanin, Pulau		Pulau	02°13'10.89" S 130°34'49.73" T	Raja Ampat, Papua Barat	2813-431
Bo Yef Toda, Pulau		Pulau	02°13'10.99" S 130°34'50.18" T	Raja Ampat, Papua Barat	2813-431
Bo, Mios		Pulau	01°04'34.00" S 136°23'16.00" T	Biak Numfor, Papua	3114-644
Bo, Pulau		Pulau	00°05'43.34" S 130°21'33.25" T	Raja Ampat, Papua Barat	2715-643
Bo, Yef		Pulau	01°42'21.15" S 130°14'10.59" T	Raja Ampat, Papua Barat	2714-332
Bo, Yef		Pulau	01°10'27.18" S 131°03'26.74" T	Raja Ampat, Papua Barat	2814-531
Boasala, Pulau		Pulau	08°35'48.00" S 119°47'30.99" T	Manggarai Barat, Nusa Tenggara Timur	2007-343
Boba, Pulau		Pulau	01°43'07.00" S 121°51'31.00" T	Morowali, Sulawesi Tengah	2214-141

DAFTAR NAMA RUPABUMI

NAMA RUPABUMI	NAMA LAIN	UNSUR RUPABUMI	KOORDINAT	WILAYAH ADMINISTRASI	NOMOR LEMBAR PETA
Boba, Pulau		Pulau	00°34'33.39" S 122°36'49.20" T	Banggai, Sulawesi Tengah	2215-333
Bobagai, Pulau		Pulau	03°06'43.28" S 122°35'00.50" T	Morowali, Sulawesi Tengah	2212-633
Bobaku Kecil, Pulau		Pulau	00°24'46.00" S 121°47'40.99" T	Tojo Una Una, Sulawesi Tengah	2215-421
Bobale, Pulau		Pulau	01°17'17.99" U 128°01'01.99" T	Halmahera Utara, Maluku Utara	2617-231
Bobane Lamo, Pulau		Pulau	00°16'41.30" S 127°16'20.89" T	Halmahera Selatan, Maluku Utara	2515-623
Bobeteng, Pulau		Pulau	01°19'14.77" S 123°12'41.10" T	Banggai Kepulauan, Sulawesi Tengah	2314-414
Bobeteng, Pulau		Pulau	01°19'36.97" S 123°12'24.68" T	Banggai Kepulauan, Sulawesi Tengah	2314-414
Bobi, Pulau		Pulau	01°39'56.00" U 128°01'18.00" T	Halmahera Utara, Maluku Utara	2617-513
Bobo Babasal, Pulau		Pulau	01°39'13.00" S 123°09'24.00" T	Banggai Kepulauan, Sulawesi Tengah	2314-132
Bobo Pauno, Pulau		Pulau	01°39'11.00" S 123°09'16.99" T	Banggai Kepulauan, Sulawesi Tengah	2314-132
Boboh, Pulau		Pulau	03°02'38.00" U 106°22'50.00" T	Kepulauan Anambas, Kepulauan Riau	1119-322
Boboko, Pulau		Pulau	06°46'18.96" S 105°26'09.58" T	Pandeglang, Banten	1109-124
Bobongone, Pulau		Pulau	02°04'35.00" U 128°16'19.99" T	Pulau Morotai, Maluku Utara	2618-221
Bobosongo, Pulau		Pulau	01°49'17.74" U 127°37'05.65" T	Halmahera Barat, Maluku Utara	2617-431
Bobu Dalam, Pulau		Pulau	01°30'38.99" S 123°26'21.99" T	Banggai Kepulauan, Sulawesi Tengah	2314-144
Bobu Luar, Pulau		Pulau	01°31'23.99" S 123°26'22.99" T	Banggai Kepulauan, Sulawesi Tengah	2314-144
Bobyor, Pulau		Pulau	00°46'27.54" S 135°28'37.34" T	Supiori, Papua	3115-124
Bocong, Pulau		Pulau	00°22'47.24" U 104°28'07.00" T	Lingga, Kepulauan Riau	1016-244
Bodo Iba, Mios		Pulau	01°16'14.98" S 129°45'31.56" T	Raja Ampat, Papua Barat	2714-523
Bodo Mgun, Pulau		Pulau	01°15'22.63" S 129°44'38.68" T	Raja Ampat, Papua Barat	2714-514
Bodo, Pulau		Pulau	01°14'07.80" S 130°41'26.98" T	Sorong, Papua Barat	2814-432
Boe Kuroh, Pulau		Pulau	03°29'08.92" S 122°28'00.21" T	Konawe Utara, Sulawesi Tenggara	2212-522
Boe, Pulau		Pulau	00°24'32.22" S 121°49'48.02" T	Tojo Una Una, Sulawesi Tengah	2215-421
Boe, Pulau		Pulau	00°29'21.99" S 121°41'15.20" T	Tojo Una Una, Sulawesi Tengah	2215-412

DAFTAR NAMA RUPABUMI

NAMA RUPABUMI	NAMA LAIN	UNSUR RUPABUMI	KOORDINAT	WILAYAH ADMINISTRASI	NOMOR LEMBAR PETA
Boe, Pulau		Pulau	03°18'18.00" S 122°23'28.00" T	Morowali, Sulawesi Tengah	2212-524
Boe, Pulau		Pulau	00°33'51.99" S 122°34'48.00" T	Banggai, Sulawesi Tengah	2215-333
Bogai Besar, Pulau		Pulau	00°04'40.04" U 104°32'08.00" T	Lingga, Kepulauan Riau	1016-311
Bogai Kecil, Pulau		Pulau	00°03'51.84" U 104°32'51.10" T	Lingga, Kepulauan Riau	1016-311
Bogi, Pulau		Pulau	00°51'15.00" U 097°22'27.99" T	Nias Barat, Sumatera Utara	0516-641
Bogisa, Pulau		Pulau	00°56'16.28" U 122°51'27.41" T	Gorontalo Utara, Gorontalo	2216-643
Bogoang Kecil, Pulau		Pulau	00°41'55.60" U 120°02'13.60" T	Donggala, Sulawesi Tengah	2116-413
Bogoang, Pulau		Pulau	00°44'12.99" U 120°03'23.00" T	Donggala, Sulawesi Tengah	2116-413
Bohoi Besar, Pulau		Pulau	00°55'22.00" U 124°47'26.03" T	Minahasa Tenggara, Sulawesi Utara	2416-443
Bohoi Kecil, Pulau		Pulau	00°55'41.00" U 124°47'22.99" T	Minahasa Tenggara, Sulawesi Utara	2416-443
Bohu, Pulau		Pulau	00°54'35.07" U 122°44'21.58" T	Gorontalo Utara, Gorontalo	2216-634
Boi, Pulau		Pulau	06°25'59.99" S 134°27'56.00" T	Kepulauan Aru, Maluku	3009-522
Boinupi, Pulau		Pulau	01°53'40.99" S 136°24'42.00" T	Kepulauan Yapen, Papua	3114-322
Boinur, Pulau		Pulau	06°25'26.99" S 134°25'31.10" T	Kepulauan Aru, Maluku	3009-522
Boiran Gwau, Pulau		Pulau	05°49'46.16" S 134°45'47.70" T	Kepulauan Aru, Maluku	3010-323
Boiran, Pulau		Pulau	05°49'37.27" S 134°45'46.00" T	Kepulauan Aru, Maluku	3010-323
Boji, Pulau		Pulau	00°36'52.99" S 098°30'18.00" T	Nias Selatan, Sumatera Utara	0615-333
Bokakotu, Pulau		Pulau	01°41'20.00" S 135°35'01.00" T	Kepulauan Yapen, Papua	3114-231
Bokan Besar, Pulau		Pulau	01°58'05.00" S 123°49'03.00" T	Banggai Kepulauan, Sulawesi Tengah	2314-221
Bokan Kecil, Pulau		Pulau	02°02'55.00" S 123°52'14.00" T	Banggai Kepulauan, Sulawesi Tengah	2313-543
Bokeo, Pulau		Pulau	03°32'56.89" S 122°15'12.02" T	Konawe Utara, Sulawesi Tenggara	2212-243
Boki, Pulau		Pulau	01°05'42.00" U 121°48'42.00" T	Buol, Sulawesi Tengah	2217-121
Bokinibob, Pulau		Pulau	00°48'21.26" U 127°46'50.75" T	Halmahera Timur, Maluku Utara	2616-441
Boko, Pulau		Pulau	00°26'26.00" S 122°06'05.00" T	Tojo Una Una, Sulawesi Tengah	2215-511

DAFTAR NAMA RUPABUMI

NAMA RUPABUMI	NAMA LAIN	UNSUR RUPABUMI	KOORDINAT	WILAYAH ADMINISTRASI	NOMOR LEMBAR PETA
Boko, Pulau		Pulau	07°23'53.00" S 117°44'51.00" T	Pangkajene Kepulauan, Sulawesi Selatan	1908-512
Bokodara, Pulau		Pulau	01°46'18.88" U 127°35'06.61" T	Halmahera Barat, Maluku Utara	2617-431
Bokoh, Pulau		Pulau	03°16'20.91" S 122°25'18.52" T	Morowali, Sulawesi Tengah	2212-524
Bokolingu, Pulau		Pulau	00°49'40.27" S 123°27'13.15" T	Banggai, Sulawesi Tengah	2315-124
Bokor Dua, Pulau		Pulau	08°26'55.32" S 112°39'15.09" T	Malang, Jawa Timur	1607-412
Bokor Satu, Pulau		Pulau	08°27'08.29" S 112°39'18.58" T	Malang, Jawa Timur	1607-412
Bokor, Pulau		Pulau	08°26'46.89" S 112°40'23.35" T	Malang, Jawa Timur	1607-412
Bokor, Pulau		Pulau	01°08'42.62" U 103°58'30.55" T	Kota Batam, Kepulauan Riau	1017-124
Bokor, Pulau		Pulau	05°56'37.55" S 106°37'51.44" T	Administrasi Kepulauan Seribu, DKI Jakarta	1210-112
Bokori, Pulau		Pulau	03°56'29.40" S 122°39'51.68" T	Konawe, Sulawesi Tenggara	2212-312
Bokuboku Kecil, Pulau		Pulau	00°38'14.33" S 128°34'31.31" T	Halmahera Selatan, Maluku Utara	2615-331
Bokuboku Pefot, Pulau		Pulau	00°37'42.10" S 128°35'16.00" T	Halmahera Selatan, Maluku Utara	2615-331
Bokuboku Plim, Pulau		Pulau	00°37'44.00" S 128°35'28.00" T	Halmahera Selatan, Maluku Utara	2615-331
Bokuboku Plu, Pulau		Pulau	00°37'42.41" S 128°35'37.37" T	Halmahera Selatan, Maluku Utara	2615-331
Bokuboku Ptol, Pulau		Pulau	00°37'40.00" S 128°35'12.00" T	Halmahera Selatan, Maluku Utara	2615-331
Bokuboku So, Pulau		Pulau	00°37'45.05" S 128°35'34.08" T	Halmahera Selatan, Maluku Utara	2615-331
Bokuboku, Pulau		Pulau	00°38'21.68" S 128°36'13.13" T	Halmahera Selatan, Maluku Utara	2615-331
Bokugawi, Pulau		Pulau	09°46'46.70" S 119°35'33.12" T	Sumba Barat, Nusa Tenggara Timur	2006-313
Bola Belen, Pulau		Pulau	08°38'21.14" S 122°53'58.88" T	Flores Timur, Nusa Tenggara Timur	2207-342
Bola Kre, Pulau		Pulau	08°38'22.22" S 122°53'53.87" T	Flores Timur, Nusa Tenggara Timur	2207-342
Bolak, Pulau		Pulau	00°56'29.00" U 103°49'54.00" T	Kota Batam, Kepulauan Riau	1016-443
Bolak, Pulau		Pulau	01°06'15.99" U 103°51'25.99" T	Kota Batam, Kepulauan Riau	1017-121
Bolak, Pulau		Pulau	00°37'39.00" S 122°50'07.00" T	Banggai, Sulawesi Tengah	2215-341
Bolakamba Kecil, Pulau		Pulau	09°54'25.99" S 119°46'10.99" T	Sumba Timur, Nusa Tenggara Timur	2006-321

DAFTAR NAMA RUPABUMI

NAMA RUPABUMI	NAMA LAIN	UNSUR RUPABUMI	KOORDINAT	WILAYAH ADMINISTRASI	NOMOR LEMBAR PETA
Bolakamba, Pulau		Pulau	09°54'25.99" S 119°46'01.99" T	Sumba Timur, Nusa Tenggara Timur	2006-321
Bolas, Pulau		Pulau	00°55'24.80" U 123°04'49.49" T	Gorontalo Utara, Gorontalo	2316-433
Bole, Pulau		Pulau	01°04'39.00" U 120°39'51.00" T	Toli Toli, Sulawesi Tengah	2117-212
Boleng, Pulau		Pulau	08°26'08.23" S 119°59'30.32" T	Manggarai Barat, Nusa Tenggara Timur	2007-622
Bolilanga, Pulau		Pulau	00°18'42.99" S 121°57'40.00" T	Tojo Una Una, Sulawesi Tengah	2215-424
Bolke Genan, Pulau		Pulau	01°05'17.14" S 131°09'22.81" T	Raja Ampat, Papua Barat	2814-534
Bolke Pele, Pulau		Pulau	01°05'12.71" S 131°09'44.41" T	Raja Ampat, Papua Barat	2814-534
Bolog, Yef		Pulau	00°20'59.16" S 130°34'43.34" T	Raja Ampat, Papua Barat	2815-413
Boloki, Pulau		Pulau	01°56'39.99" S 123°41'17.00" T	Banggai Kepulauan, Sulawesi Tengah	2314-212
Bololiyo, Pulau		Pulau	02°36'07.49" S 140°32'06.76" T	Jayapura, Papua	3413-333
Bololo, Pulau		Pulau	00°51'47.99" U 127°30'52.99" T	Halmahera Barat, Maluku Utara	2616-431
Bolonan Totonggo, Pulau		Pulau	01°36'30.66" S 123°12'37.65" T	Banggai Kepulauan, Sulawesi Tengah	2314-134
Bolong, Pulau		Pulau	08°37'00.99" S 119°28'31.00" T	Manggarai Barat, Nusa Tenggara Timur	2007-244
Bolong, Pulau		Pulau	02°50'35.29" S 121°26'25.04" T	Luwu Timur, Sulawesi Selatan	2113-324
Bolopondora, Pulau		Pulau	00°27'55.00" S 121°41'52.64" T	Tojo Una Una, Sulawesi Tengah	2215-412
Bolosumpi, Pulau		Pulau	01°55'58.00" S 121°27'06.00" T	Morowali, Sulawesi Tengah	2114-322
Bolotelu Ki, Pulau		Pulau	10°31'26.00" S 123°23'17.99" T	Rote Ndao, Nusa Tenggara Timur	2305-144
Bolotelu Kona, Pulau		Pulau	10°31'28.55" S 123°23'15.23" T	Rote Ndao, Nusa Tenggara Timur	2305-144
Bolotelu Ledo Tena, Pulau		Pulau	10°31'32.00" S 123°23'12.99" T	Rote Ndao, Nusa Tenggara Timur	2305-144
Bolotelu Ledo Ti, Pulau		Pulau	10°31'32.99" S 123°23'17.99" T	Rote Ndao, Nusa Tenggara Timur	2305-144
Bolun, Pulau		Pulau	07°14'23.89" S 131°27'53.30" T	Kepulauan Tanimbar, Maluku	2808-542
Bomaki Tubun, Pulau		Pulau	08°01'42.96" S 131°17'25.87" T	Kepulauan Tanimbar, Maluku	2807-543
Bombedar, Pulau		Pulau	00°03'46.22" S 131°06'08.33" T	Raja Ampat, Papua Barat	2815-533
Bon, Pulau		Pulau	02°59'25.00" S 134°51'25.99" T	Nabire, Papua	3013-321

DAFTAR NAMA RUPABUMI

NAMA RUPABUMI	NAMA LAIN	UNSUR RUPABUMI	KOORDINAT	WILAYAH ADMINISTRASI	NOMOR LEMBAR PETA
Bonang, Teluk		Teluk	06°40'01.05" S 111°26'19.78" T	Jawa Tengah	1509-142
Bondan Panikel, Pulau	Pulau Pekalongan	Pulau	07°39'25.04" S 108°51'23.01" T	Cilacap, Jawa Tengah	1308-241
Bondan, Nusa	Nusa Bebengan	Pulau	07°41'19.29" S 108°52'16.01" T	Cilacap, Jawa Tengah	1308-241
Bonde, Pulau		Pulau	00°28'32.18" S 121°41'50.55" T	Tojo Una Una, Sulawesi Tengah	2215-412
Bonden, Pulau		Pulau	00°05'47.72" U 104°28'53.79" T	Lingga, Kepulauan Riau	1016-222
Bondencempa, Pulau		Pulau	00°09'35.74" U 104°17'06.00" T	Lingga, Kepulauan Riau	1016-223
Bone Bulusan, Pulau		Pulau	01°50'45.10" S 123°08'42.40" T	Banggai Laut, Sulawesi Tengah	2314-114
Bone, Cekungan		Cekungan	05°45'31.71" S 121°33'01.19" T	Indonesia	2210-113
Bone, Pulau		Pulau	02°56'35.34" S 132°19'19.69" T	Fak Fak, Papua Barat	2913-121
Bone, Teluk		Teluk	04°11'02.99" S 120°50'01.31" T	Indonesia	2111-541
Bonebae Besar, Pulau		Pulau	00°14'29.45" S 122°08'55.21" T	Tojo Una Una, Sulawesi Tengah	2215-532
Bonebae Diki, Pulau		Pulau	00°14'26.16" S 122°09'00.52" T	Tojo Una Una, Sulawesi Tengah	2215-532
Bonelukmuia, Pulau		Pulau	05°44'44.78" S 120°29'24.89" T	Kepulauan Selayar, Sulawesi Selatan	2110-142
Bonerate, Pulau		Pulau	07°21'25.72" S 121°06'47.13" T	Kepulauan Selayar, Sulawesi Selatan	2108-613
Bonetambung, Pulau		Pulau	05°02'11.80" S 119°16'38.90" T	Kota Makassar, Sulawesi Selatan	2010-543
Bonggo Dua, Pulau		Pulau	10°55'46.99" S 122°58'04.00" T	Rote Ndao, Nusa Tenggara Timur	2205-322
Bonggo Esa, Pulau		Pulau	10°55'44.53" S 122°58'05.67" T	Rote Ndao, Nusa Tenggara Timur	2205-322
Bonggong Besar, Pulau		Pulau	02°11'12.99" U 117°39'42.00" T	Berau, Kalimantan Timur	1918-214
Bonggong Kecil, Pulau		Pulau	02°10'50.99" U 117°40'32.99" T	Berau, Kalimantan Timur	1918-214
Bongki, Pulau		Pulau	00°06'35.66" U 104°27'30.82" T	Lingga, Kepulauan Riau	1016-222
Bongkil, Pulau		Pulau	01°02'39.00" U 123°06'20.00" T	Bolaang Mongondow Utara, Sulawesi Utara	2317-111
Bongko, Pulau		Pulau	01°21'05.15" U 125°04'40.64" T	Minahasa Utara, Sulawesi Utara	2417-231
Bongkor Penyu, Pulau		Pulau	08°54'02.17" S 116°00'53.95" T	Lombok Barat, Nusa Tenggara Barat	1807-211
Bongunang, Pulau		Pulau	01°23'12.27" S 123°03'44.94" T	Banggai Kepulauan, Sulawesi Tengah	2314-411

DAFTAR NAMA RUPABUMI

NAMA RUPABUMI	NAMA LAIN	UNSUR RUPABUMI	KOORDINAT	WILAYAH ADMINISTRASI	NOMOR LEMBAR PETA
Boni, Pulau		Pulau	08°19'09.15" S 111°27'40.90" T	Trenggalek, Jawa Timur	1507-424
Boni, Pulau		Pulau	00°02'25.94" S 131°04'29.96" T	Raja Ampat, Papua Barat	2815-533
Boniton Barat, Pulau		Pulau	01°28'10.49" S 123°28'18.19" T	Banggai Kepulauan, Sulawesi Tengah	2314-422
Boniton Lalong, Pulau		Pulau	01°30'20.43" S 123°26'28.44" T	Banggai Kepulauan, Sulawesi Tengah	2314-144
Boniton Selatan, Pulau		Pulau	01°28'50.99" S 123°28'43.00" T	Banggai Kepulauan, Sulawesi Tengah	2314-422
Boniton Tongkulungo, Pulau		Pulau	01°31'24.77" S 123°26'23.92" T	Banggai Kepulauan, Sulawesi Tengah	2314-144
Boniton, Pulau		Pulau	01°28'05.59" S 123°28'51.27" T	Banggai Kepulauan, Sulawesi Tengah	2314-422
Bonnyos, Pulau		Pulau	00°35'30.99" U 128°31'22.00" T	Halmahera Timur, Maluku Utara	2616-611
Bonsfori, Pulau		Pulau	00°50'26.21" S 135°35'22.21" T	Supiori, Papua	3115-213
Bonte Kecil, Pulau		Pulau	03°04'18.89" S 122°31'59.13" T	Morowali, Sulawesi Tengah	2212-633
Bonte Panjang, Pulau		Pulau	03°04'20.35" S 122°31'54.53" T	Morowali, Sulawesi Tengah	2212-633
Bonte Tengah, Pulau		Pulau	03°04'19.67" S 122°31'56.63" T	Morowali, Sulawesi Tengah	2212-633
Bonte, Pulau		Pulau	03°04'19.10" S 122°31'58.70" T	Morowali, Sulawesi Tengah	2212-633
Bontedi, Pulau		Pulau	06°28'41.79" S 134°11'06.77" T	Kepulauan Aru, Maluku	3009-512
Bontoala, Pulau		Pulau	00°29'24.18" S 121°41'21.05" T	Tojo Una Una, Sulawesi Tengah	2215-412
Bontosua, Pulau		Pulau	04°55'41.30" S 119°19'14.91" T	Pangkajene Kepulauan, Sulawesi Selatan	2011-221
Bontot, Pulau		Pulau	00°52'25.97" U 103°39'18.25" T	Karimun, Kepulauan Riau	1016-432
Bontubontu Barat, Pulau		Pulau	04°35'37.00" S 122°42'41.00" T	Muna, Sulawesi Tenggara	2211-334
Bontubontu Timur, Pulau		Pulau	04°36'02.15" S 122°43'26.32" T	Muna, Sulawesi Tenggara	2211-334
Boo Genan, Pulau		Pulau	02°13'15.26" S 130°36'42.37" T	Raja Ampat, Papua Barat	2813-431
Boo Iba, Pulau		Pulau	01°10'31.77" S 129°21'49.17" T	Raja Ampat, Papua Barat	2714-441
Boo Mgun, Pulau		Pulau	01°09'50.55" S 129°23'34.70" T	Raja Ampat, Papua Barat	2714-442
Boo Pale, Pulau		Pulau	02°13'22.07" S 130°35'48.94" T	Raja Ampat, Papua Barat	2813-431
Boo Pololon, Pulau		Pulau	02°13'23.01" S 130°36'27.59" T	Raja Ampat, Papua Barat	2813-431

DAFTAR NAMA RUPABUMI

NAMA RUPABUMI	NAMA LAIN	UNSUR RUPABUMI	KOORDINAT	WILAYAH ADMINISTRASI	NOMOR LEMBAR PETA
Boom, Pulau		Pulau	08°12'21.55" S 114°22'57.44" T	Banyuwangi, Jawa Timur	1707-442
Boraf, Pulau		Pulau	02°44'11.95" S 132°39'13.18" T	Fak Fak, Papua Barat	2913-232
Borang, Pulau		Pulau	02°54'38.99" S 104°52'50.00" T	Banyuasin, Sumatera Selatan	1013-322
Bori Besar, Pulau		Pulau	00°34'49.00" S 127°36'33.00" T	Halmahera Selatan, Maluku Utara	2615-133
Bori Kecil, Pulau		Pulau	00°34'18.99" S 127°37'07.00" T	Halmahera Selatan, Maluku Utara	2615-133
Boribori, Pulau		Pulau	00°33'09.09" S 128°20'29.25" T	Halmahera Selatan, Maluku Utara	2615-243
Borontoroif, Pulau		Pulau	01°54'40.00" S 136°23'04.99" T	Kepulauan Yapen, Papua	3114-322
Boronuswaa Ndabe, Yef		Pulau	03°55'05.76" S 134°03'11.50" T	Kaimana, Papua Barat	3012-211
Boronuswaa Nit, Yef		Pulau	03°55'01.81" S 134°03'08.57" T	Kaimana, Papua Barat	3012-211
Bosaktawana, Pulau		Pulau	02°37'03.78" S 132°26'34.09" T	Fak Fak, Papua Barat	2913-144
Bose, Pulau		Pulau	01°43'29.17" S 124°20'28.38" T	Kepulauan Sula, Maluku Utara	2314-341
Bosing Besar, Pulau		Pulau	01°03'20.00" U 103°49'55.99" T	Kota Batam, Kepulauan Riau	1017-121
Bosing Kecil, Pulau		Pulau	01°03'36.00" U 103°49'58.00" T	Kota Batam, Kepulauan Riau	1017-121
Boso, Pulau		Pulau	00°52'10.99" U 127°32'30.00" T	Halmahera Barat, Maluku Utara	2616-431
Bosowe, Pulau		Pulau	02°06'27.09" U 127°46'32.12" T	Halmahera Utara, Maluku Utara	2618-121
Bot, Pulau		Pulau	01°26'12.52" S 131°58'41.87" T	Sorong Selatan, Papua Barat	2814-622
Bota Selatan, Pulau		Pulau	07°20'16.11" S 131°23'49.38" T	Kepulauan Tanimbar, Maluku	2808-524
Bota, Pulau		Pulau	07°21'00.23" S 131°22'30.11" T	Kepulauan Tanimbar, Maluku	2808-524
Botak, Gili		Pulau	08°49'42.23" S 116°30'11.58" T	Lombok Timur, Nusa Tenggara Barat	1807-313
Boti Anasa, Nusa		Pulau	10°28'59.00" S 123°23'48.00" T	Rote Ndao, Nusa Tenggara Timur	2305-422
Botiek, Pulau		Pulau	01°52'33.86" S 099°16'59.47" T	Kepulauan Mentawai, Sumatera Barat	0714-121
Boting Tongah, Pulau		Pulau	02°45'09.00" U 100°01'45.50" T	Labuhanbatu Utara, Sumatera Utara	0718-631
Botisa, Nusa		Pulau	10°29'21.99" S 123°23'43.00" T	Rote Ndao, Nusa Tenggara Timur	2305-422
Botiti, Pulau		Pulau	01°37'03.42" S 123°12'13.59" T	Banggai Kepulauan, Sulawesi Tengah	2314-134

DAFTAR NAMA RUPABUMI

NAMA RUPABUMI	NAMA LAIN	UNSUR RUPABUMI	KOORDINAT	WILAYAH ADMINISTRASI	NOMOR LEMBAR PETA
Botiwaunda, Pulau		Pulau	05°20'21.21" S 122°29'55.21" T	Buton, Sulawesi Tenggara	2210-524
Boto Atsa, Yef		Pulau	00°24'00.10" S 130°34'28.36" T	Raja Ampat, Papua Barat	2815-411
Boto Lu, Yef		Pulau	00°23'55.77" S 130°34'33.30" T	Raja Ampat, Papua Barat	2815-411
Boto Tol, Yef		Pulau	00°23'53.95" S 130°34'36.08" T	Raja Ampat, Papua Barat	2815-411
Botolimbo, Pulau		Pulau	01°43'11.54" S 124°18'46.71" T	Kepulauan Sula, Maluku Utara	2314-341
Botolino, Pulau		Pulau	02°15'52.78" U 127°45'22.75" T	Halmahera Utara, Maluku Utara	2618-141
Botomsol, Yef		Pulau	00°17'40.21" S 130°47'28.60" T	Raja Ampat, Papua Barat	2815-423
Botre Kecil, Pulau		Pulau	02°52'56.46" S 134°51'20.31" T	Nabire, Papua	3013-321
Botre, Pulau		Pulau	02°52'55.24" S 134°51'23.01" T	Nabire, Papua	3013-321
Botu Babanggai, Pulau		Pulau	01°19'08.67" S 123°06'34.08" T	Banggai Kepulauan, Sulawesi Tengah	2314-413
Botubotuo, Pulau		Pulau	00°52'23.90" U 122°48'31.21" T	Gorontalo Utara, Gorontalo	2216-641
Botubotuwo Kiki, Pulau		Pulau	00°50'55.75" U 122°48'57.27" T	Gorontalo Utara, Gorontalo	2216-641
Botubotuwo, Pulau		Pulau	00°50'51.03" U 122°48'59.87" T	Gorontalo Utara, Gorontalo	2216-641
Botudidingga, Pulau		Pulau	00°58'17.76" U 122°33'07.01" T	Gorontalo Utara, Gorontalo	2216-633
Botuduluwo, Pulau		Pulau	00°28'45.00" U 121°42'05.00" T	Pahuwato, Gorontalo	2216-134
Botuduyonumo, Pulau		Pulau	00°59'13.87" U 122°31'51.95" T	Gorontalo Utara, Gorontalo	2216-633
Botuki, Pulau		Pulau	01°37'34.34" S 123°11'03.29" T	Banggai Kepulauan, Sulawesi Tengah	2314-132
Botulobuntho Da'A, Pulau		Pulau	00°57'41.59" U 122°37'02.35" T	Gorontalo Utara, Gorontalo	2216-633
Botulobuntho Kiki, Pulau		Pulau	00°56'56.31" U 122°36'28.73" T	Gorontalo Utara, Gorontalo	2216-633
Botumbak Babasal, Pulau		Pulau	01°19'44.00" S 123°12'20.99" T	Banggai Kepulauan, Sulawesi Tengah	2314-414
Botumbak Pauno, Pulau		Pulau	01°19'37.18" S 123°12'19.55" T	Banggai Kepulauan, Sulawesi Tengah	2314-414
Botungalaa Da'A, Pulau		Pulau	01°01'12.42" U 122°26'19.27" T	Gorontalo Utara, Gorontalo	2217-222
Botungalaa, Pulau		Pulau	00°59'31.29" U 122°31'06.60" T	Gorontalo Utara, Gorontalo	2216-633
Botungobungo, Pulau		Pulau	00°55'25.65" U 122°44'14.43" T	Gorontalo Utara, Gorontalo	2216-634

DAFTAR NAMA RUPABUMI

NAMA RUPABUMI	NAMA LAIN	UNSUR RUPABUMI	KOORDINAT	WILAYAH ADMINISTRASI	NOMOR LEMBAR PETA
Botutotolu, Pulau		Pulau	00°53'33.82" U 122°42'35.26" T	Gorontalo Utara, Gorontalo	2216-634
Botuwopato, Pulau		Pulau	00°53'12.72" U 122°44'06.96" T	Gorontalo Utara, Gorontalo	2216-634
Bowikamberei, Pulau		Pulau	02°24'48.19" S 134°13'06.49" T	Teluk Wondama, Papua Barat	3013-512
Bowong Deke, Pulau		Pulau	02°56'08.65" U 125°28'47.58" T	Kepulauan Sangihe, Sulawesi Utara	2418-544
Bowongdeke, Pulau		Pulau	02°56'39.81" U 125°27'05.13" T	Kepulauan Sangihe, Sulawesi Utara	2418-544
Boyan, Pulau		Pulau	01°01'19.96" U 103°54'49.11" T	Kota Batam, Kepulauan Riau	1017-122
Boyoko Dua, Togong		Pulau	01°26'42.52" S 123°15'33.94" T	Banggai Kepulauan, Sulawesi Tengah	2314-421
Boyoko Pauno Togong, Pulau		Pulau	01°26'35.86" S 123°15'45.78" T	Banggai Kepulauan, Sulawesi Tengah	2314-421
Boyoko Satu, Togong		Pulau	01°26'41.92" S 123°15'38.25" T	Banggai Kepulauan, Sulawesi Tengah	2314-421
Boyoko, Togong		Pulau	01°26'40.39" S 123°15'47.28" T	Banggai Kepulauan, Sulawesi Tengah	2314-421
Boyolangu, Pulau		Pulau	08°22'05.81" S 111°46'40.81" T	Tulungagung, Jawa Timur	1507-523
Boyommaute, Pulau		Pulau	01°30'31.95" S 123°14'59.02" T	Banggai Kepulauan, Sulawesi Tengah	2314-134
Boyommemela, Pulau		Pulau	01°30'13.67" S 123°14'58.64" T	Banggai Kepulauan, Sulawesi Tengah	2314-134
Bramagai, Pulau		Pulau	00°09'50.20" U 130°02'48.49" T	Raja Ampat, Papua Barat	2716-313
Bras, Pulau		Pulau	00°55'00.00" U 134°19'57.00" T	Supiori, Papua	3016-543
Bregwal, Pulau		Pulau	06°57'03.71" S 134°12'00.59" T	Kepulauan Aru, Maluku	3009-212
Brendam, Pulau		Pulau	02°31'54.99" S 104°25'19.99" T	Banyuasin, Sumatera Selatan	1013-244
Brenggolo, Pulau		Pulau	08°22'22.76" S 111°42'50.79" T	Trenggalek, Jawa Timur	1507-514
Breueh, Pulau		Pulau	05°37'28.89" U 095°09'18.31" T	Aceh Besar, Aceh	0421-512
Bromo, Pulau		Pulau	03°20'40.99" S 114°32'51.00" T	Kota Banjarmasin, Kalimantan Selatan	1712-513
Bromsi, Pulau		Pulau	01°12'32.27" S 136°35'54.13" T	Biak Numfor, Papua	3214-431
Bruibekwan, Pulau		Pulau	00°46'36.98" S 135°28'32.24" T	Supiori, Papua	3115-124
Buagala, Pulau		Pulau	03°03'15.00" S 122°30'59.00" T	Morowali, Sulawesi Tengah	2212-633
Bualan Pauno, Pulau		Pulau	01°37'49.00" S 123°11'08.44" T	Banggai Kepulauan, Sulawesi Tengah	2314-132

DAFTAR NAMA RUPABUMI

NAMA RUPABUMI	NAMA LAIN	UNSUR RUPABUMI	KOORDINAT	WILAYAH ADMINISTRASI	NOMOR LEMBAR PETA
Buan, Pulau		Pulau	00°20'11.47" S 104°09'04.00" T	Lingga, Kepulauan Riau	1015-514
Buan, Pulau		Pulau	03°00'00.00" U 106°14'39.99" T	Kepulauan Anambas, Kepulauan Riau	1119-312
Buan, Pulau		Pulau	01°29'12.00" S 109°02'53.00" T	Kayong Utara, Kalimantan Barat	1314-611
Buan, Pulau		Pulau	02°44'02.38" S 132°06'23.82" T	Fak Fak, Papua Barat	2913-131
Buan, Pulau		Pulau	02°47'06.48" S 132°03'09.87" T	Fak Fak, Papua Barat	2913-113
Buang, Pulau		Pulau	03°52'31.95" U 125°43'04.77" T	Kepulauan Sangihe, Sulawesi Utara	2419-634
Buano, Pulau		Pulau	02°59'02.00" S 127°55'00.99" T	Seram Bagian Barat, Maluku	2613-122
Buantawar Utara, Pulau		Pulau	02°44'02.17" S 132°03'26.72" T	Fak Fak, Papua Barat	2913-131
Buantawar, Pulau		Pulau	02°44'48.17" S 132°03'38.58" T	Fak Fak, Papua Barat	2913-131
Buar, Pulau		Pulau	05°26'35.41" S 134°28'36.48" T	Kepulauan Aru, Maluku	3010-522
Buasiae, Yef		Pulau	04°01'45.94" S 134°21'01.98" T	Kaimana, Papua Barat	3011-543
Buau, Pulau		Pulau	01°02'44.97" U 104°13'12.76" T	Bintan, Kepulauan Riau	1017-212
Buaya Kecil, Pulau		Pulau	00°32'21.99" U 103°34'10.99" T	Karimun, Kepulauan Riau	1016-411
Buaya, Pulau		Pulau	00°25'31.00" S 122°04'41.99" T	Tojo Una Una, Sulawesi Tengah	2215-511
Buaya, Pulau		Pulau	02°59'13.99" U 099°48'11.99" T	Sumatera Utara	0718-543
Buaya, Pulau		Pulau	04°11'43.26" U 108°13'59.48" T	Natuna, Kepulauan Riau	1320-114
Buaya, Pulau		Pulau	04°10'18.21" U 108°13'19.06" T	Natuna, Kepulauan Riau	1320-114
Buaya, Pulau		Pulau	03°03'18.56" S 122°29'11.40" T	Morowali, Sulawesi Tengah	2212-544
Buaya, Pulau		Pulau	00°10'36.08" U 104°13'34.06" T	Lingga, Kepulauan Riau	1016-214
Buaya, Pulau		Pulau	02°59'16.53" U 099°48'19.62" T	Kota Tanjung Balai, Sumatera Utara	0718-543
Buaya, Pulau		Pulau	00°34'39.82" S 117°14'30.83" T	Kota Samarinda, Kalimantan Timur	1915-134
Buaya, Pulau		Pulau	00°35'56.53" U 104°05'56.19" T	Kota Batam, Kepulauan Riau	1016-511
Buaya, Pulau		Pulau	04°10'18.00" S 121°29'08.99" T	Kolaka, Sulawesi Tenggara	2111-642
Buaya, Pulau		Pulau	00°35'20.00" U 103°34'13.00" T	Karimun, Kepulauan Riau	1016-411

DAFTAR NAMA RUPABUMI

NAMA RUPABUMI	NAMA LAIN	UNSUR RUPABUMI	KOORDINAT	WILAYAH ADMINISTRASI	NOMOR LEMBAR PETA
Buaya, Pulau		Pulau	00°37'24.69" S 128°32'26.14" T	Halmahera Selatan, Maluku Utara	2615-333
Buaya, Pulau		Pulau	08°10'37.99" S 124°22'34.00" T	Alor, Nusa Tenggara Timur	2307-642
Buaya, Pulau		Pulau	02°06'46.18" U 097°21'02.23" T	Aceh Singkil, Aceh	0518-321
Buayaselebah, Pulau		Pulau	00°17'32.56" U 104°25'00.00" T	Lingga, Kepulauan Riau	1016-242
Buayo, Pulau		Pulau	00°45'43.21" U 099°02'24.60" T	Mandailing Natal, Sumatera Utara	0716-431
Buayo, Pulau		Pulau	00°29'02.08" S 122°56'03.04" T	Banggai, Sulawesi Tengah	2215-622
Bubitakeri, Pulau		Pulau	03°16'37.52" S 132°46'35.01" T	Fak Fak, Papua Barat	2912-523
Bubu, Pulau		Pulau	08°47'19.03" S 119°40'14.31" T	Manggarai Barat, Nusa Tenggara Timur	2007-314
Bubulan, Pulau		Pulau	04°06'11.99" S 121°22'55.99" T	Kolaka, Sulawesi Tenggara	2111-644
Bubulang, Pulau		Pulau	03°08'06.67" S 122°36'41.33" T	Morowali, Sulawesi Tengah	2212-631
Bubuyoh, Pulau		Pulau	08°46'45.59" S 119°36'44.91" T	Manggarai Barat, Nusa Tenggara Timur	2007-313
Buce, Pulau		Pulau	00°58'45.99" U 103°46'48.00" T	Kota Batam, Kepulauan Riau	1016-443
Buceng, Pulau		Pulau	08°38'21.01" S 114°03'25.33" T	Banyuwangi, Jawa Timur	1707-131
Bucol, Yef		Pulau	00°10'07.13" U 130°00'51.09" T	Raja Ampat, Papua Barat	2716-313
Buding, Pulau		Pulau	00°19'26.38" S 104°14'10.66" T	Lingga, Kepulauan Riau	1015-514
Buegala, Pulau		Pulau	03°05'25.91" S 122°31'16.32" T	Morowali, Sulawesi Tengah	2212-633
Buek Bonday, Meos		Pulau	00°29'01.47" S 130°36'28.19" T	Raja Ampat, Papua Barat	2815-411
Buek Iba, Meos		Pulau	00°29'04.86" S 130°36'28.70" T	Raja Ampat, Papua Barat	2815-411
Buek Mkun, Meos		Pulau	00°29'07.37" S 130°36'32.10" T	Raja Ampat, Papua Barat	2815-411
Buersinu Kosi, Yef		Pulau	03°09'06.00" S 133°41'24.50" T	Kaimana, Papua Barat	3012-432
Buersinu, Yef		Pulau	03°09'02.92" S 133°41'24.70" T	Kaimana, Papua Barat	3012-432
Bueya, Togong		Pulau	01°55'55.57" S 123°31'59.56" T	Banggai Laut, Sulawesi Tengah	2314-211
Buf Ganan Pat, Pulau		Pulau	02°07'02.25" S 130°25'30.69" T	Raja Ampat, Papua Barat	2713-644
Buf Ganan Sawi, Pulau		Pulau	02°07'08.78" S 130°25'53.83" T	Raja Ampat, Papua Barat	2713-644

DAFTAR NAMA RUPABUMI

NAMA RUPABUMI	NAMA LAIN	UNSUR RUPABUMI	KOORDINAT	WILAYAH ADMINISTRASI	NOMOR LEMBAR PETA
Buf, Pulau		Pulau	02°07'09.23" S 130°25'45.45" T	Raja Ampat, Papua Barat	2713-644
Buff Yeffo, Pulau		Pulau	02°07'23.86" S 130°26'27.03" T	Raja Ampat, Papua Barat	2713-644
Buff Yefto Kapat, Pulau		Pulau	02°07'07.25" S 130°25'33.79" T	Raja Ampat, Papua Barat	2713-644
Buff Yefto Sapen, Pulau		Pulau	02°06'59.71" S 130°25'30.47" T	Raja Ampat, Papua Barat	2713-644
Buff Yefto Wasara, Pulau		Pulau	02°06'59.50" S 130°25'29.16" T	Raja Ampat, Papua Barat	2713-644
Bugei Sabeu, Pulau		Pulau	03°10'00.86" S 100°24'06.83" T	Kepulauan Mentawai, Sumatera Barat	0712-642
Bugeisabeu, Pulau		Pulau	01°28'48.88" S 099°10'20.08" T	Kepulauan Mentawai, Sumatera Barat	0714-412
Bugeisigoiso, Pulau		Pulau	01°29'36.13" S 099°10'54.86" T	Kepulauan Mentawai, Sumatera Barat	0714-412
Bugis Besar, Pulau		Pulau	08°29'44.00" S 119°34'52.00" T	Manggarai Barat, Nusa Tenggara Timur	2007-611
Bugis Kecil, Pulau		Pulau	08°29'20.00" S 119°35'19.51" T	Manggarai Barat, Nusa Tenggara Timur	2007-611
Bui, Pulau		Pulau	02°07'19.04" S 133°51'19.90" T	Teluk Bintuni, Papua Barat	3013-443
Bui, Pulau		Pulau	05°07'05.00" S 132°00'25.04" T	Maluku Tenggara, Maluku	2910-433
Buing Genan, Pulau		Pulau	00°08'01.68" U 130°05'16.99" T	Raja Ampat, Papua Barat	2716-313
Buing Yeben, Pulau		Pulau	00°24'36.29" S 130°36'30.19" T	Raja Ampat, Papua Barat	2815-411
Buing Yes, Yef		Pulau	00°07'59.80" U 130°05'21.05" T	Raja Ampat, Papua Barat	2716-313
Buing, Pulau		Pulau	00°24'26.48" S 130°36'09.51" T	Raja Ampat, Papua Barat	2815-411
Buing, Yef		Pulau	00°08'00.91" U 130°05'12.50" T	Raja Ampat, Papua Barat	2716-313
Bujal, Pulau		Pulau	00°18'35.44" U 104°18'56.22" T	Lingga, Kepulauan Riau	1016-241
Bujareng, Pulau		Pulau	06°55'19.58" S 115°12'28.11" T	Sumenep, Jawa Timur	1709-312
Bujung Payau, Pulau		Pulau	03°42'51.34" U 117°23'52.53" T	Nunukan, Kalimantan Utara	1919-424
Buka, Pulau		Pulau	03°07'03.04" U 117°36'09.54" T	Bulungan, Kalimantan Utara	1919-211
Bukabuka, Pulau		Pulau	00°44'44.99" S 121°45'47.00" T	Tojo Una Una, Sulawesi Tengah	2215-141
Bukakarung Besar, Pulau		Pulau	03°55'10.19" S 132°48'46.28" T	Fak Fak, Papua Barat	2912-221
Bukakarung Kecil, Pulau		Pulau	03°55'08.19" S 132°48'29.20" T	Fak Fak, Papua Barat	2912-221

DAFTAR NAMA RUPABUMI

NAMA RUPABUMI	NAMA LAIN	UNSUR RUPABUMI	KOORDINAT	WILAYAH ADMINISTRASI	NOMOR LEMBAR PETA
Bukakarung Panjang, Pulau		Pulau	03°55'05.83" S 132°48'58.81" T	Fak Fak, Papua Barat	2912-221
Bukato, Pulau		Pulau	00°14'01.48" S 122°09'42.37" T	Tojo Una Una, Sulawesi Tengah	2215-532
Bukide, Pulau		Pulau	03°47'22.89" U 125°36'20.62" T	Kepulauan Sangihe, Sulawesi Utara	2419-631
Bukidebatu, Pulau		Pulau	03°46'48.88" U 125°36'57.28" T	Kepulauan Sangihe, Sulawesi Utara	2419-631
Bukidelapango, Pulau		Pulau	03°23'26.79" U 125°35'18.93" T	Kepulauan Sangihe, Sulawesi Utara	2419-333
Bukit, Pulau		Pulau	00°26'47.68" U 104°25'54.73" T	Lingga, Kepulauan Riau	1016-244
Bukit, Pulau		Pulau	00°55'31.00" U 104°02'17.00" T	Kota Batam, Kepulauan Riau	1016-533
Bukitdua, Pulau		Pulau	00°41'05.01" U 103°33'27.56" T	Karimun, Kepulauan Riau	1016-413
Bukitdua, Pulau		Pulau	00°35'20.00" U 103°38'30.00" T	Karimun, Kepulauan Riau	1016-412
Bukittinggi, Pulau	Pulak Nek Keceng	Pulau	01°06'26.52" U 103°55'01.42" T	Kota Batam, Kepulauan Riau	1017-122
Bukkang, Pulau		Pulau	03°09'00.22" S 122°28'14.90" T	Morowali, Sulawesi Tengah	2212-542
Bukkusimapususika Barek, Pulau		Pulau	01°59'34.50" S 099°33'18.48" T	Kepulauan Mentawai, Sumatera Barat	0714-211
Bukkusimapususima Piok, Pulau		Pulau	01°59'34.64" S 099°33'15.82" T	Kepulauan Mentawai, Sumatera Barat	0714-211
Bukkusimapususitka Yaman, Pulau		Pulau	01°59'31.24" S 099°33'13.61" T	Kepulauan Mentawai, Sumatera Barat	0714-211
Bukofni, Pulau		Pulau	01°09'17.82" S 135°55'53.53" T	Biak Numfor, Papua	3114-542
Buku Limau, Pulau		Pulau	02°48'42.99" S 108°24'11.00" T	Belitung Timur, Kepulauan Bangka Belitung	1313-124
Bukuan, Pulau		Pulau	00°50'24.00" S 117°17'24.00" T	Kutai Kartanegara, Kalimantan Timur	1915-123
Bukulah Utara, Pulau		Pulau	05°37'29.97" U 095°03'04.38" T	Aceh Besar, Aceh	0421-511
Bulagepeley, Yef		Pulau	00°10'38.91" U 130°00'33.49" T	Raja Ampat, Papua Barat	2716-313
Bulak, Pulau		Pulau	02°33'39.75" S 100°03'13.52" T	Kepulauan Mentawai, Sumatera Barat	0713-333
Bulan, Pulau		Pulau	00°58'32.00" U 103°54'02.00" T	Kota Batam, Kepulauan Riau	1016-444
Bulan, Pulau		Pulau	00°50'51.00" U 104°37'17.00" T	Bintan, Kepulauan Riau	1016-631
Bulana, Pulau		Pulau	01°49'28.00" U 127°36'58.67" T	Halmahera Barat, Maluku Utara	2617-431
Bulanbulan, Pulau		Pulau	02°13'14.73" U 118°39'03.19" T	Berau, Kalimantan Timur	2018-114

DAFTAR NAMA RUPABUMI

NAMA RUPABUMI	NAMA LAIN	UNSUR RUPABUMI	KOORDINAT	WILAYAH ADMINISTRASI	NOMOR LEMBAR PETA
Bulang Lintang, Pulau		Pulau	01°00'59.60" U 103°52'49.30" T	Kota Batam, Kepulauan Riau	1017-122
Bulang, Pulau		Pulau	01°01'04.00" U 103°53'15.00" T	Kota Batam, Kepulauan Riau	1017-122
Bulangka, Pulau		Pulau	00°18'28.00" U 121°15'24.00" T	Parigi Moutong, Sulawesi Tengah	2116-341
Bulanto, Pulau		Pulau	00°28'34.89" S 121°41'20.35" T	Tojo Una Una, Sulawesi Tengah	2215-412
Bulat Dua, Pulau		Pulau	01°34'45.00" S 108°47'03.00" T	Kayong Utara, Kalimantan Barat	1314-243
Bulat Satu, Pulau		Pulau	01°15'51.99" S 109°10'17.00" T	Kayong Utara, Kalimantan Barat	1314-614
Bulat, Pulau		Pulau	00°21'49.06" U 104°17'02.00" T	Lingga, Kepulauan Riau	1016-241
Bulat, Pulau		Pulau	00°11'26.41" U 104°15'25.84" T	Lingga, Kepulauan Riau	1016-223
Bulat, Pulau		Pulau	00°10'23.80" U 104°16'08.00" T	Lingga, Kepulauan Riau	1016-223
Bulat, Pulau		Pulau	01°02'05.41" U 103°51'50.10" T	Kota Batam, Kepulauan Riau	1017-121
Bulat, Pulau		Pulau	01°06'23.50" U 103°51'49.29" T	Kota Batam, Kepulauan Riau	1017-121
Bulat, Pulau		Pulau	01°01'46.17" U 103°55'02.07" T	Kota Batam, Kepulauan Riau	1017-122
Bulat, Pulau		Pulau	01°01'43.00" U 103°47'53.00" T	Kota Batam, Kepulauan Riau	1017-121
Bulat, Pulau		Pulau	01°05'06.00" U 103°52'14.99" T	Kota Batam, Kepulauan Riau	1017-121
Bulat, Pulau		Pulau	00°48'15.00" U 104°36'32.00" T	Bintan, Kepulauan Riau	1016-631
Bulat, Pulau		Pulau	05°37'39.14" S 106°34'20.41" T	Administrasi Kepulauan Seribu, DKI Jakarta	1210-131
Buleu Besar, Pulau		Pulau	00°38'47.50" S 128°32'50.33" T	Halmahera Selatan, Maluku Utara	2615-331
Buleu Kecil, Pulau		Pulau	00°38'48.00" S 128°33'01.00" T	Halmahera Selatan, Maluku Utara	2615-331
Buli, Pulau	Pulau Talas	Pulau	00°00'40.10" U 104°31'54.83" T	Lingga, Kepulauan Riau	1016-311
Buli, Teluk		Teluk	00°47'31.09" U 128°30'31.58" T	Maluku Utara	2616-631
Bulingisan, Pulau		Pulau	02°13'59.99" U 118°38'11.00" T	Berau, Kalimantan Timur	2018-114
Bulitoko Dua, Pulau		Pulau	00°29'12.44" S 121°41'32.86" T	Tojo Una Una, Sulawesi Tengah	2215-412
Bulitoko Satu, Pulau		Pulau	00°28'57.28" S 121°41'30.91" T	Tojo Una Una, Sulawesi Tengah	2215-412
Bulitoko Tiga, Pulau		Pulau	00°29'11.50" S 121°41'28.17" T	Tojo Una Una, Sulawesi Tengah	2215-412

DAFTAR NAMA RUPABUMI

NAMA RUPABUMI	NAMA LAIN	UNSUR RUPABUMI	KOORDINAT	WILAYAH ADMINISTRASI	NOMOR LEMBAR PETA
Buloila, Pulau		Pulau	01°01'47.09" U 122°17'16.11" T	Gorontalo Utara, Gorontalo	2217-221
Buloko Besar, Pulau		Pulau	00°18'19.67" S 122°14'08.32" T	Tojo Una Una, Sulawesi Tengah	2215-514
Buloko Dua, Pulau		Pulau	00°18'37.00" S 122°14'03.99" T	Tojo Una Una, Sulawesi Tengah	2215-514
Buloko Satu, Pulau		Pulau	00°18'47.99" S 122°14'02.00" T	Tojo Una Una, Sulawesi Tengah	2215-514
Bulu Air, Pulau		Pulau	00°06'47.37" S 127°12'33.91" T	Halmahera Selatan, Maluku Utara	2515-634
Bulu Rembu, Pulau		Pulau	02°05'50.71" S 119°15'37.91" T	Mamuju Tengah, Sulawesi Barat	2013-543
Bulu, Pulau		Pulau	01°44'29.75" U 124°45'53.02" T	Minahasa Utara, Sulawesi Utara	2417-423
Bulu, Yef		Pulau	01°25'28.16" S 130°28'03.25" T	Raja Ampat, Papua Barat	2714-622
Bulubetta, Pulau		Pulau	04°57'06.09" S 120°18'50.81" T	Bone, Sulawesi Selatan	2111-121
Buluh Besar, Pulau		Pulau	01°33'22.00" S 108°46'28.99" T	Kayong Utara, Kalimantan Barat	1314-243
Buluh Kecil, Pulau		Pulau	00°08'23.47" S 104°55'26.01" T	Lingga, Kepulauan Riau	1015-642
Buluh Kecil, Pulau		Pulau	01°33'29.99" S 108°46'54.99" T	Kayong Utara, Kalimantan Barat	1314-243
Buluh, Pulau		Pulau	03°37'01.99" U 108°02'37.00" T	Natuna, Kepulauan Riau	1319-411
Buluh, Pulau		Pulau	00°08'03.00" S 104°55'11.71" T	Lingga, Kepulauan Riau	1015-642
Buluh, Pulau		Pulau	01°00'59.00" U 103°55'41.00" T	Kota Batam, Kepulauan Riau	1017-122
Buluh, Pulau		Pulau	01°01'35.90" U 103°51'08.70" T	Kota Batam, Kepulauan Riau	1017-121
Buluhcarak, Pulau		Pulau	02°47'14.32" U 097°50'55.31" T	Kota Subulussalam, Aceh	0618-441
Buluhperindu, Pulau		Pulau	02°49'23.39" U 117°22'07.29" T	Bulungan, Kalimantan Utara	1918-441
Bulupoloe, Pulau		Pulau	02°48'47.00" S 120°57'38.99" T	Luwu Timur, Sulawesi Selatan	2113-224
Bulusadang, Gili		Pulau	08°54'36.16" S 116°12'59.99" T	Lombok Tengah, Nusa Tenggara Barat	1807-212
Bulutan Manuk Pauno, Pulau		Pulau	02°00'07.58" S 123°29'31.74" T	Banggai Laut, Sulawesi Tengah	2313-444
Bulutan Manuk, Pulau		Pulau	01°59'43.16" S 123°29'28.78" T	Banggai Laut, Sulawesi Tengah	2314-122
Bulutan, Pulau		Pulau	01°59'06.47" S 123°29'40.55" T	Banggai Kepulauan, Sulawesi Tengah	2314-122
Bulutuinunusa, Pulau		Pulau	03°16'49.72" S 132°43'41.77" T	Fak Fak, Papua Barat	2912-514

DAFTAR NAMA RUPABUMI

NAMA RUPABUMI	NAMA LAIN	UNSUR RUPABUMI	KOORDINAT	WILAYAH ADMINISTRASI	NOMOR LEMBAR PETA
Bum Beba, Pulau		Pulau	00°45'29.38" S 135°28'08.92" T	Supiori, Papua	3115-124
Bum Kasun, Pulau		Pulau	00°45'04.23" S 135°28'02.81" T	Supiori, Papua	3115-124
Bumbra, Nus		Pulau	03°59'27.25" S 134°27'24.77" T	Kaimana, Papua Barat	3012-222
Bumbui, Pulau		Pulau	02°54'41.27" S 134°48'13.41" T	Nabire, Papua	3013-321
Bumbunita, Pulau		Pulau	02°40'06.43" S 132°30'19.51" T	Fak Fak, Papua Barat	2913-231
Bumin, Pulau	Pulau Sikemek	Pulau	00°01'28.99" U 109°14'17.00" T	Mempawah, Kalimantan Barat	1316-312
Bumsi, Pulau		Pulau	01°00'33.36" S 134°47'35.81" T	Biak Numfor, Papua	3014-643
Bun Iba, Meos		Pulau	00°30'41.60" S 130°33'30.39" T	Raja Ampat, Papua Barat	2815-133
Bun Mkun, Meos		Pulau	00°30'48.70" S 130°32'52.87" T	Raja Ampat, Papua Barat	2815-133
Bun, Pulau		Pulau	01°56'21.41" S 130°22'48.61" T	Raja Ampat, Papua Barat	2714-322
Bunak, Pulau		Pulau	02°42'44.29" S 132°04'46.14" T	Fak Fak, Papua Barat	2913-131
Bunak, Pulau		Pulau	01°36'59.29" S 123°11'46.50" T	Banggai Kepulauan, Sulawesi Tengah	2314-134
Bunaken, Pulau		Pulau	01°37'22.75" U 124°45'54.87" T	Kota Manado, Sulawesi Utara	2417-421
Bunaki, Pulau		Pulau	00°46'20.37" U 104°17'02.73" T	Kota Batam, Kepulauan Riau	1016-541
Bunan Barat, Pulau		Pulau	02°42'43.26" S 132°28'29.08" T	Fak Fak, Papua Barat	2913-142
Bunan Natuk, Pulau		Pulau	02°42'39.37" S 132°28'39.14" T	Fak Fak, Papua Barat	2913-142
Bunan Nenem, Pulau		Pulau	02°42'37.48" S 132°28'50.45" T	Fak Fak, Papua Barat	2913-142
Bunan Timur, Pulau		Pulau	02°42'33.08" S 132°29'04.92" T	Fak Fak, Papua Barat	2913-142
Bundar, Pulau		Pulau	01°00'18.00" U 104°07'54.00" T	Kota Batam, Kepulauan Riau	1017-212
Bundar, Pulau		Pulau	05°30'48.61" S 106°31'38.92" T	Administrasi Kepulauan Seribu, DKI Jakarta	1210-133
Bundis, Nus		Pulau	00°38'08.00" S 135°30'02.99" T	Supiori, Papua	3115-231
Bundong, Pulau		Pulau	01°49'43.99" S 109°55'14.45" T	Ketapang, Kalimantan Barat	1414-124
Bunga, Pulau		Pulau	04°09'11.00" U 108°06'55.00" T	Natuna, Kepulauan Riau	1320-113
Bungaitundu Dua, Pulau		Pulau	05°10'02.98" S 123°04'08.25" T	Buton, Sulawesi Tenggara	2310-431

DAFTAR NAMA RUPABUMI

NAMA RUPABUMI	NAMA LAIN	UNSUR RUPABUMI	KOORDINAT	WILAYAH ADMINISTRASI	NOMOR LEMBAR PETA
Bungaitundu Satu, Pulau		Pulau	05°10'02.48" S 123°04'07.70" T	Buton, Sulawesi Tenggara	2310-431
Bungi Napa, Pulau		Pulau	05°32'57.99" S 122°28'27.00" T	Buton, Sulawesi Tenggara	2210-244
Bungi Salata, Pulau		Pulau	05°33'11.99" S 122°28'37.99" T	Buton, Sulawesi Tenggara	2210-244
Bungikaurangka, Pulau		Pulau	07°25'48.00" S 122°05'43.00" T	Kepulauan Selayar, Sulawesi Selatan	2208-511
Bungin Tengah, Pulau		Pulau	06°57'53.23" S 115°15'17.90" T	Sumenep, Jawa Timur	1709-321
Bungin, Pulau		Pulau	08°28'39.00" S 116°59'42.00" T	Sumbawa, Nusa Tenggara Barat	1807-622
Bungin, Pulau		Pulau	01°23'24.00" U 109°14'35.99" T	Sambas, Kalimantan Barat	1317-334
Bungin, Pulau		Pulau	02°37'07.00" U 109°08'12.99" T	Natuna, Kepulauan Riau	1318-612
Bungin, Pulau		Pulau	01°01'27.99" U 107°30'38.99" T	Bintan, Kepulauan Riau	1217-311
Bungin, Togong		Pulau	01°26'28.67" S 123°01'44.78" T	Banggai Kepulauan, Sulawesi Tengah	2314-411
Bungingbelle, Pulau		Pulau	06°53'42.04" S 121°16'01.41" T	Kepulauan Selayar, Sulawesi Selatan	2109-321
Bungingkamase, Pulau		Pulau	06°56'40.24" S 121°00'06.42" T	Kepulauan Selayar, Sulawesi Selatan	2109-311
Bungingtinabo, Pulau		Pulau	06°34'16.38" S 121°03'28.44" T	Kepulauan Selayar, Sulawesi Selatan	2109-333
Bungingwanti, Pulau		Pulau	07°29'19.00" S 121°48'10.00" T	Kepulauan Selayar, Sulawesi Selatan	2208-421
Bunginmangasa, Pulau		Pulau	01°55'55.10" S 123°42'07.88" T	Banggai Kepulauan, Sulawesi Tengah	2314-212
Bungintaburi, Pulau		Pulau	04°55'43.00" S 122°16'27.99" T	Muna, Sulawesi Tenggara	2211-221
Bungintende, Pulau		Pulau	03°08'43.00" S 122°35'31.99" T	Morowali, Sulawesi Tengah	2212-631
Bungintimbe, Pulau		Pulau	02°00'27.99" S 121°29'37.07" T	Morowali, Sulawesi Tengah	2113-644
Bunginyarat, Pulau		Pulau	06°57'52.09" S 115°29'54.37" T	Sumenep, Jawa Timur	1709-322
Bungione, Pulau		Pulau	07°13'03.00" S 121°33'06.00" T	Kepulauan Selayar, Sulawesi Selatan	2208-431
Bungisapalatundu, Pulau		Pulau	06°29'37.30" S 121°03'23.30" T	Kepulauan Selayar, Sulawesi Selatan	2109-611
Bungko, Pulau		Pulau	01°55'59.99" S 121°21'43.99" T	Morowali, Sulawesi Tengah	2114-321
Bungkuk, Pulau		Pulau	00°13'31.08" U 104°28'34.65" T	Lingga, Kepulauan Riau	1016-224
Bungkutoko, Pulau		Pulau	03°58'57.00" S 122°36'37.00" T	Kota Kendari, Sulawesi Tenggara	2212-311

DAFTAR NAMA RUPABUMI

NAMA RUPABUMI	NAMA LAIN	UNSUR RUPABUMI	KOORDINAT	WILAYAH ADMINISTRASI	NOMOR LEMBAR PETA
Bunglalang, Pulau		Pulau	02°13'01.35" U 117°05'08.87" T	Berau, Kalimantan Timur	1918-113
Bunguran, Pulau		Pulau	03°54'41.00" U 108°14'33.00" T	Natuna, Kepulauan Riau	1319-434
Buni, Pulau		Pulau	00°03'38.35" S 098°19'53.67" T	Nias Selatan, Sumatera Utara	0615-543
Bunijikho, Pulau		Pulau	00°03'52.99" S 098°27'46.00" T	Nias Selatan, Sumatera Utara	0615-544
Bunta, Pulau		Pulau	00°23'10.30" S 104°20'38.20" T	Lingga, Kepulauan Riau	1015-521
Bunta, Pulau		Pulau	05°33'20.00" U 095°10'05.00" T	Aceh Besar, Aceh	0421-512
Buntal, Pulau		Pulau	03°03'18.00" S 128°04'52.00" T	Seram Bagian Barat, Maluku	2612-533
Buntar, Pulau		Pulau	08°47'46.64" S 119°37'22.14" T	Manggarai Barat, Nusa Tenggara Timur	2007-313
Buntar, Pulau	Pulau Selambang	Pulau	00°16'14.97" S 104°07'18.40" T	Lingga, Kepulauan Riau	1015-513
Buntar, Pulau		Pulau	00°40'23.00" U 104°18'14.00" T	Kota Batam, Kepulauan Riau	1016-523
Buntar, Pulau		Pulau	03°03'37.94" S 107°22'04.00" T	Belitung, Kepulauan Bangka Belitung	1212-543
Buntarlima, Pulau		Pulau	00°16'00.00" S 104°27'28.98" T	Lingga, Kepulauan Riau	1015-524
Bunteng, Pulau		Pulau	06°57'28.91" S 115°30'21.26" T	Sumenep, Jawa Timur	1809-111
Buntong, Pulau		Pulau	01°02'28.81" U 103°47'52.82" T	Kota Batam, Kepulauan Riau	1017-121
Buntu, Pulau		Pulau	03°06'46.56" U 117°28'18.78" T	Bulungan, Kalimantan Utara	1919-122
Buntung, Pulau		Pulau	01°02'37.00" U 103°47'47.00" T	Kota Batam, Kepulauan Riau	1017-121
Buntuowaudu, Pulau		Pulau	05°13'05.00" S 122°48'37.00" T	Buton, Sulawesi Tenggara	2210-641
Buntut Meriam, Pulau	Pulau Tanjungaru, Pulau Mersin	Pulau	01°07'58.30" U 103°50'07.69" T	Kota Batam, Kepulauan Riau	1017-123
Buntutlimbung, Pulau		Pulau	00°16'05.99" S 109°45'59.00" T	Kubu Raya, Kalimantan Barat	1415-423
Bunut Kidul, Nusa		Pulau	07°25'32.17" S 106°47'40.23" T	Cianjur, Jawa Barat	1208-421
Bunut Kulon, Nusa		Pulau	07°25'23.62" S 106°47'37.30" T	Cianjur, Jawa Barat	1208-421
Bunut, Nusa		Pulau	07°25'22.41" S 106°47'40.64" T	Cianjur, Jawa Barat	1208-421
Bunut, Pulau		Pulau	00°47'39.00" U 104°34'45.99" T	Bintan, Kepulauan Riau	1016-631

DAFTAR NAMA RUPABUMI

NAMA RUPABUMI	NAMA LAIN	UNSUR RUPABUMI	KOORDINAT	WILAYAH ADMINISTRASI	NOMOR LEMBAR PETA
Bunyau, Pulau		Pulau	01°28'48.95" S 109°22'42.90" T	Kayong Utara, Kalimantan Barat	1314-622
Bunyu, Pulau		Pulau	03°31'33.80" U 117°49'01.99" T	Bulungan, Kalimantan Utara	1919-521
Buol, Pulau		Pulau	01°03'01.00" U 120°38'15.00" T	Toli Toli, Sulawesi Tengah	2117-212
Buolan Babasal, Pulau		Pulau	01°38'26.00" S 123°10'34.00" T	Banggai Kepulauan, Sulawesi Tengah	2314-132
Bur, Pulau		Pulau	02°11'25.16" S 134°08'27.65" T	Teluk Wondama, Papua Barat	3013-532
Buraidi, Pulau		Pulau	02°15'50.01" S 117°03'40.95" T	Mamuju, Sulawesi Barat	1913-413
Buraolei, Pulau		Pulau	02°20'33.69" S 117°04'54.32" T	Mamuju, Sulawesi Barat	1913-413
Buraun, Nus		Pulau	03°58'13.82" S 134°22'14.04" T	Kaimana, Papua Barat	3012-221
Buraun, Nus		Pulau	03°58'33.73" S 134°09'32.67" T	Kaimana, Papua Barat	3012-212
Buraunum Ndabe, Yef		Pulau	03°58'33.50" S 134°22'15.43" T	Kaimana, Papua Barat	3012-221
Buraunum Nit, Yef		Pulau	03°58'23.43" S 134°22'14.94" T	Kaimana, Papua Barat	3012-221
Burikan, Pulau		Pulau	03°15'29.70" S 122°24'52.20" T	Morowali, Sulawesi Tengah	2212-524
Burkondipu, Pulau		Pulau	02°28'28.04" S 134°16'27.59" T	Teluk Wondama, Papua Barat	3013-521
Burok, Pulau		Pulau	05°41'11.33" U 095°23'15.15" T	Aceh Besar, Aceh	0421-524
Burom Jabil, Pulau		Pulau	06°17'09.70" S 134°27'56.67" T	Kepulauan Aru, Maluku	3009-524
Buronggantong, Pulau		Pulau	02°58'41.99" S 108°16'50.00" T	Belitung Timur, Kepulauan Bangka Belitung	1313-121
Buroto, Pulau		Pulau	03°52'54.44" S 116°18'38.36" T	Kotabaru, Kalimantan Selatan	1812-221
Buru, Laut		Laut	02°23'14.30" S 126°38'00.67" T	Indonesia	2513-512
Buru, Pulau		Pulau	03°26'44.99" S 126°37'55.99" T	Maluku	2512-512
Buru, Pulau		Pulau	00°53'17.00" U 103°30'25.99" T	Karimun, Kepulauan Riau	1016-433
Buru, Selat		Selat	00°53'24.93" U 103°29'10.87" T	Kepulauan Riau	0916-644
Burua, Mios		Pulau	00°47'45.79" S 135°28'11.81" T	Supiori, Papua	3115-124
Burummerah, Pulau		Pulau	05°46'31.00" S 134°19'08.00" T	Kepulauan Aru, Maluku	3010-223
Burung 8, Pulau		Pulau	01°42'29.11" U 124°57'34.39" T	Minahasa Utara, Sulawesi Utara	2417-424

DAFTAR NAMA RUPABUMI

NAMA RUPABUMI	NAMA LAIN	UNSUR RUPABUMI	KOORDINAT	WILAYAH ADMINISTRASI	NOMOR LEMBAR PETA
Burung Besar, Pulau		Pulau	00°31'56.21" U 121°31'58.98" T	Pahuwato, Gorontalo	2216-411
Burung Besar, Pulau		Pulau	00°36'45.00" S 109°18'33.00" T	Kubu Raya, Kalimantan Barat	1315-343
Burung Besar, Pulau		Pulau	03°38'24.00" S 116°18'15.00" T	Kotabaru, Kalimantan Selatan	1812-241
Burung Kecil, Pulau		Pulau	00°32'29.00" U 121°31'30.00" T	Pahuwato, Gorontalo	2216-411
Burung Kecil, Pulau		Pulau	03°38'26.00" S 116°18'20.00" T	Kotabaru, Kalimantan Selatan	1812-241
Burung Kelumpang, Pulau		Pulau	03°04'27.00" S 116°14'49.99" T	Kotabaru, Kalimantan Selatan	1812-534
Burung Mai, Pulau		Pulau	05°29'15.65" S 127°32'21.02" T	Seram Bagian Barat, Maluku	2610-411
Burung Maruktua, Pulau		Pulau	00°35'43.04" S 104°19'15.66" T	Lingga, Kepulauan Riau	1015-243
Burung Sembuang, Pulau		Pulau	00°19'11.13" S 104°29'44.27" T	Lingga, Kepulauan Riau	1015-524
Burung, Pulau		Pulau	01°06'32.32" S 104°01'39.67" T	Tanjung Jabung Timur, Jambi	1014-533
Burung, Pulau		Pulau	05°47'06.66" S 105°05'21.05" T	Tanggamus, Lampung	1110-113
Burung, Pulau		Pulau	03°22'49.00" S 116°02'07.00" T	Tanah Bumbu, Kalimantan Selatan	1812-511
Burung, Pulau		Pulau	08°26'39.79" S 117°02'11.73" T	Sumbawa, Nusa Tenggara Barat	1907-411
Burung, Pulau		Pulau	03°02'04.99" S 128°04'26.00" T	Seram Bagian Barat, Maluku	2612-533
Burung, Pulau		Pulau	02°12'15.40" S 116°33'02.13" T	Paser, Kalimantan Timur	1813-631
Burung, Pulau		Pulau	03°02'58.99" U 108°52'09.99" T	Natuna, Kepulauan Riau	1319-221
Burung, Pulau		Pulau	03°41'48.99" U 108°02'12.99" T	Natuna, Kepulauan Riau	1319-413
Burung, Pulau		Pulau	02°52'49.76" S 122°13'03.64" T	Morowali, Sulawesi Tengah	2213-212
Burung, Pulau		Pulau	01°21'14.07" U 125°04'47.47" T	Minahasa Utara, Sulawesi Utara	2417-231
Burung, Pulau		Pulau	01°18'47.00" U 124°30'46.00" T	Minahasa Tenggara, Sulawesi Utara	2417-131
Burung, Pulau		Pulau	00°15'54.27" S 104°45'49.82" T	Lingga, Kepulauan Riau	1015-623
Burung, Pulau		Pulau	00°01'43.57" U 104°36'57.42" T	Lingga, Kepulauan Riau	1016-311
Burung, Pulau		Pulau	02°36'15.99" U 100°01'23.00" T	Labuhanbatu, Sumatera Utara	0718-611
Burung, Pulau		Pulau	00°30'15.62" S 117°27'00.00" T	Kutai Kartanegara, Kalimantan Timur	1915-144

DAFTAR NAMA RUPABUMI

NAMA RUPABUMI	NAMA LAIN	UNSUR RUPABUMI	KOORDINAT	WILAYAH ADMINISTRASI	NOMOR LEMBAR PETA
Burung, Pulau		Pulau	10°01'30.00" S 123°39'06.99" T	Kupang, Nusa Tenggara Timur	2305-534
Burung, Pulau		Pulau	03°43'21.99" S 116°20'12.97" T	Kotabaru, Kalimantan Selatan	1812-241
Burung, Pulau		Pulau	01°32'20.52" U 125°17'35.96" T	Kota Bitung, Sulawesi Utara	2417-521
Burung, Pulau		Pulau	01°29'17.27" U 125°15'22.71" T	Kota Bitung, Sulawesi Utara	2417-243
Burung, Pulau		Pulau	03°29'07.00" S 122°19'21.00" T	Konawe Utara, Sulawesi Tenggara	2212-521
Burung, Pulau		Pulau	04°14'46.48" S 122°54'39.93" T	Konawe Selatan, Sulawesi Tenggara	2211-642
Burung, Pulau		Pulau	00°51'28.65" U 103°13'55.01" T	Kepulauan Meranti, Riau	0916-632
Burung, Pulau		Pulau	01°17'23.78" S 109°18'40.69" T	Kayong Utara, Kalimantan Barat	1314-623
Burung, Pulau		Pulau	03°13'50.99" S 113°19'40.00" T	Katingan, Kalimantan Tengah	1612-541
Burung, Pulau		Pulau	05°53'26.65" S 110°20'35.47" T	Jepara, Jawa Tengah	1410-221
Burung, Pulau		Pulau	08°10'32.37" S 114°26'58.47" T	Jembrana, Bali	1707-442
Burung, Pulau		Pulau	00°25'49.00" U 103°33'57.00" T	Indragiri Hilir, Riau	1016-133
Burung, Pulau		Pulau	02°06'27.13" U 127°46'32.30" T	Halmahera Utara, Maluku Utara	2618-121
Burung, Pulau		Pulau	01°00'26.22" U 127°56'06.02" T	Halmahera Timur, Maluku Utara	2617-122
Burung, Pulau		Pulau	00°34'21.00" S 128°24'23.00" T	Halmahera Selatan, Maluku Utara	2615-244
Burung, Pulau		Pulau	03°19'52.32" S 132°49'32.48" T	Fak Fak, Papua Barat	2912-523
Burung, Pulau		Pulau	03°34'39.17" U 117°51'22.39" T	Bulungan, Kalimantan Utara	1919-521
Burung, Pulau		Pulau	00°57'56.00" U 107°29'38.00" T	Bintan, Kepulauan Riau	1216-544
Burung, Pulau		Pulau	02°34'03.52" S 107°37'31.80" T	Belitung, Kepulauan Bangka Belitung	1213-334
Burung, Pulau		Pulau	02°51'43.05" S 104°53'55.16" T	Banyuasin, Sumatera Selatan	1013-324
Burung, Pulau		Pulau	02°53'35.00" S 106°44'01.00" T	Bangka Selatan, Kepulauan Bangka Belitung	1213-112
Burung, Pulau		Pulau	05°51'52.51" S 106°35'55.12" T	Administrasi Kepulauan Seribu, DKI Jakarta	1210-113
Burungloe, Pulau		Pulau	05°07'17.00" S 120°23'34.00" T	Sinjai, Sulawesi Selatan	2110-444
Burus, Pulau		Pulau	00°39'09.00" U 104°14'37.00" T	Kota Batam, Kepulauan Riau	1016-514

DAFTAR NAMA RUPABUMI

NAMA RUPABUMI	NAMA LAIN	UNSUR RUPABUMI	KOORDINAT	WILAYAH ADMINISTRASI	NOMOR LEMBAR PETA
Burus, Pulau		Pulau	00°47'53.00" U 104°44'37.00" T	Bintan, Kepulauan Riau	1016-632
Burut, Pulau		Pulau	00°55'12.35" U 104°01'56.94" T	Kota Batam, Kepulauan Riau	1016-533
Bus, Yef		Pulau	00°10'13.69" U 130°02'11.77" T	Raja Ampat, Papua Barat	2716-313
Busak, Pulau		Pulau	01°16'12.00" U 121°21'49.00" T	Buol, Sulawesi Tengah	2117-341
Busang Belua, Pulau		Pulau	02°44'23.34" U 116°49'49.07" T	Bulungan, Kalimantan Utara	1818-623
Busang Lasan, Pulau		Pulau	02°43'54.04" U 116°49'19.52" T	Bulungan, Kalimantan Utara	1818-623
Busang Lejuh, Pulau		Pulau	02°49'13.21" U 116°41'31.81" T	Bulungan, Kalimantan Utara	1818-632
Busang Long Pangean, Pulau		Pulau	02°41'26.13" U 116°45'54.70" T	Bulungan, Kalimantan Utara	1818-623
Busang Mayun, Pulau		Pulau	02°49'16.29" U 116°41'09.20" T	Bulungan, Kalimantan Utara	1818-632
Busing, Pulau		Pulau	00°15'57.95" S 104°46'08.06" T	Lingga, Kepulauan Riau	1015-623
Busket, Yef		Pulau	00°13'56.61" S 130°42'59.93" T	Raja Ampat, Papua Barat	2815-432
Busuk, Pulau		Pulau	03°05'33.00" U 105°38'29.00" T	Kepulauan Anambas, Kepulauan Riau	1119-212
Busung Bakau, Pulau		Pulau	00°12'57.95" U 104°23'53.77" T	Lingga, Kepulauan Riau	1016-224
Busung Kecik, Pulau		Pulau	00°08'57.99" U 104°32'39.99" T	Lingga, Kepulauan Riau	1016-313
Busung Merah, Pulau		Pulau	00°19'25.69" S 104°29'21.70" T	Lingga, Kepulauan Riau	1015-524
Busung, Pulau		Pulau	05°17'14.56" U 096°05'43.63" T	Pidie, Aceh	0521-131
Busung, Pulau		Pulau	00°11'55.77" U 104°30'33.90" T	Lingga, Kepulauan Riau	1016-313
Busung, Pulau		Pulau	03°13'45.00" U 106°28'19.99" T	Kepulauan Anambas, Kepulauan Riau	1119-324
Busung, Pulau		Pulau	01°36'51.00" S 108°47'08.99" T	Kayong Utara, Kalimantan Barat	1314-243
Busung, Pulau		Pulau	00°07'08.66" S 103°35'40.19" T	Indragiri Hilir, Riau	1015-433
Busunglung, Pulau		Pulau	02°44'58.99" U 108°51'20.00" T	Natuna, Kepulauan Riau	1318-523
Busungtebak, Pulau		Pulau	00°01'07.99" U 104°47'00.95" T	Lingga, Kepulauan Riau	1016-321
Busungtelor, Pulau		Pulau	00°16'29.67" U 104°26'52.22" T	Lingga, Kepulauan Riau	1016-242
Buta, Pulau		Pulau	01°34'29.88" S 105°27'08.53" T	Bangka Barat, Kepulauan Bangka Belitung	1114-144

DAFTAR NAMA RUPABUMI

NAMA RUPABUMI	NAMA LAIN	UNSUR RUPABUMI	KOORDINAT	WILAYAH ADMINISTRASI	NOMOR LEMBAR PETA
Butair Bagen, Pulau		Pulau	02°37'38.96" S 132°26'24.15" T	Fak Fak, Papua Barat	2913-142
Butair Girif, Pulau		Pulau	02°37'37.67" S 132°26'23.51" T	Fak Fak, Papua Barat	2913-142
Buton Basar, Pulau		Pulau	00°19'55.98" S 121°55'23.04" T	Tojo Una Una, Sulawesi Tengah	2215-424
Buton Diki, Pulau		Pulau	00°20'00.29" S 121°55'22.16" T	Tojo Una Una, Sulawesi Tengah	2215-424
Buton Kecil, Pulau		Pulau	00°28'42.15" S 121°40'50.55" T	Tojo Una Una, Sulawesi Tengah	2215-412
Buton, Cekungan		Cekungan	05°55'06.22" S 123°15'36.67" T	Sulawesi Tenggara	2310-121
Buton, Pulau		Pulau	00°28'39.10" S 121°40'52.63" T	Tojo Una Una, Sulawesi Tengah	2215-412
Buton, Pulau		Pulau	05°00'50.00" S 122°53'17.99" T	Sulawesi Tenggara	2210-644
Buton, Pulau		Pulau	04°04'36.99" U 108°01'14.99" T	Natuna, Kepulauan Riau	1320-111
Buton, Pulau		Pulau	03°02'03.00" U 105°57'05.00" T	Kepulauan Anambas, Kepulauan Riau	1119-222
Buton, Pulau		Pulau	00°52'45.99" U 104°38'08.00" T	Bintan, Kepulauan Riau	1016-634
Butosahi, Pulau		Pulau	00°28'11.31" S 121°41'52.33" T	Tojo Una Una, Sulawesi Tengah	2215-412
Butu Mulu Ki, Pulau		Pulau	10°32'05.70" S 123°22'06.33" T	Rote Ndao, Nusa Tenggara Timur	2305-143
Butu, Pulau		Pulau	01°37'29.20" U 127°32'58.12" T	Halmahera Barat, Maluku Utara	2617-411
Butuh, Pulau		Pulau	08°11'54.23" S 110°48'17.21" T	Gunungkidul, Daerah Istimewa Yogyakarta	1407-641
Butun, Pulau		Pulau	00°50'33.05" U 120°21'44.55" T	Toli Toli, Sulawesi Tengah	2116-441
Butun, Pulau		Pulau	02°59'46.16" S 110°18'21.35" T	Ketapang, Kalimantan Barat	1413-221
Butun, Pulau		Pulau	02°43'09.99" U 106°16'49.00" T	Kepulauan Anambas, Kepulauan Riau	1118-623
Butungbutungan, Pulau		Pulau	05°03'09.00" S 117°55'07.00" T	Pangkajene Kepulauan, Sulawesi Selatan	1910-544
Bututorio, Pulau		Pulau	00°12'26.07" S 130°20'13.74" T	Raja Ampat, Papua Barat	2715-641
Buwau, Pulau		Pulau	01°48'06.99" S 123°11'12.99" T	Banggai Kepulauan, Sulawesi Tengah	2314-114
Buyef, Pulau		Pulau	01°05'54.10" S 131°04'30.66" T	Raja Ampat, Papua Barat	2814-533
Buyu Besar, Pulau		Pulau	00°13'12.86" U 104°23'10.68" T	Lingga, Kepulauan Riau	1016-224
Buyu Kecil, Pulau		Pulau	00°12'44.20" U 104°23'34.98" T	Lingga, Kepulauan Riau	1016-224

DAFTAR NAMA RUPABUMI

NAMA RUPABUMI	NAMA LAIN	UNSUR RUPABUMI	KOORDINAT	WILAYAH ADMINISTRASI	NOMOR LEMBAR PETA
Buyu, Pulau		Pulau	02°54'24.98" U 117°23'44.01" T	Bulungan, Kalimantan Utara	1918-444
Buyuang Atu, Pulau		Pulau	00°48'29.90" S 100°17'33.10" T	Kota Padang, Sumatera Barat	0715-323
Cabi, Pulau		Pulau	00°25'16.28" S 121°47'44.61" T	Tojo Una Una, Sulawesi Tengah	2215-421
Cacara Kecil, Pulau		Pulau	00°01'25.84" S 119°47'17.40" T	Donggala, Sulawesi Tengah	2015-643
Cacara, Pulau		Pulau	00°01'02.13" S 119°47'48.97" T	Donggala, Sulawesi Tengah	2015-643
Cakalang, Pulau		Pulau	01°37'06.04" S 123°12'08.14" T	Banggai Kepulauan, Sulawesi Tengah	2314-134
Camba Cambang, Pulau		Pulau	04°46'31.01" S 119°27'49.02" T	Pangkajene Kepulauan, Sulawesi Selatan	2011-224
Cambangcambang, Pulau		Pulau	04°43'12.00" S 119°16'23.99" T	Pangkajene Kepulauan, Sulawesi Selatan	2011-241
Campada, Pulau		Pulau	02°02'25.77" S 130°39'57.11" T	Raja Ampat, Papua Barat	2813-434
Campang Besar, Pulau		Pulau	00°20'19.34" U 104°17'59.22" T	Lingga, Kepulauan Riau	1016-241
Campang Kecil, Pulau		Pulau	00°20'19.97" U 104°18'07.69" T	Lingga, Kepulauan Riau	1016-241
Campangkemudi, Pulau		Pulau	03°15'40.19" S 107°57'34.16" T	Belitung Timur, Kepulauan Bangka Belitung	1212-624
Camping, Pulau		Pulau	00°59'39.99" U 104°02'44.00" T	Kota Batam, Kepulauan Riau	1016-533
Candi, Pulau		Pulau	03°03'48.91" U 105°41'19.75" T	Kepulauan Anambas, Kepulauan Riau	1119-212
Candikian, Pulau		Pulau	05°48'24.10" S 108°27'18.79" T	Indramayu, Jawa Barat	1310-124
Candoh, Pulau		Pulau	00°05'50.96" U 104°44'06.00" T	Lingga, Kepulauan Riau	1016-312
Canggoreng, Pulau		Pulau	04°47'43.10" S 122°09'28.34" T	Bombana, Sulawesi Tenggara	2211-214
Canggur, Pulau		Pulau	00°25'09.00" U 104°20'40.52" T	Lingga, Kepulauan Riau	1016-243
Cangkeh, Pulau		Pulau	04°47'17.99" S 119°18'04.00" T	Pangkajene Kepulauan, Sulawesi Selatan	2011-223
Cangkir, Pulau		Pulau	08°38'45.58" S 118°13'37.29" T	Dompu, Nusa Tenggara Barat	1907-332
Cangkir, Pulau		Pulau	03°04'22.82" U 117°30'26.97" T	Bulungan, Kalimantan Utara	1919-211
Capa, Pulau		Pulau	00°26'28.24" U 104°25'19.09" T	Lingga, Kepulauan Riau	1016-244
Capali, Pulau		Pulau	02°21'51.99" U 128°11'10.00" T	Pulau Morotai, Maluku Utara	2618-232
Capatu, Pulau		Pulau	00°33'47.00" S 128°23'46.00" T	Halmahera Selatan, Maluku Utara	2615-244

DAFTAR NAMA RUPABUMI

NAMA RUPABUMI	NAMA LAIN	UNSUR RUPABUMI	KOORDINAT	WILAYAH ADMINISTRASI	NOMOR LEMBAR PETA
Capeo, Pulau		Pulau	01°35'52.87" U 127°33'08.80" T	Halmahera Barat, Maluku Utara	2617-411
Caria Lampe, Pulau		Pulau	02°40'34.00" S 121°03'20.99" T	Luwu Timur, Sulawesi Selatan	2113-331
Caria, Pulau		Pulau	02°40'43.51" S 121°03'06.73" T	Luwu Timur, Sulawesi Selatan	2113-331
Catok, Pulau		Pulau	03°07'23.00" U 106°25'50.99" T	Kepulauan Anambas, Kepulauan Riau	1119-322
Catok, Pulau		Pulau	01°45'39.79" S 105°24'43.24" T	Bangka Barat, Kepulauan Bangka Belitung	1114-124
Catuk, Pulau		Pulau	03°00'58.37" U 106°23'44.30" T	Kepulauan Anambas, Kepulauan Riau	1119-322
Catur, Pulau		Pulau	01°08'10.00" U 103°49'48.00" T	Kota Batam, Kepulauan Riau	1017-123
Cauragamagolo, Pulau		Pulau	01°40'57.80" U 127°34'34.38" T	Halmahera Barat, Maluku Utara	2617-413
Cawan, Pulau		Pulau	00°05'58.37" S 103°32'56.64" T	Indragiri Hilir, Riau	1015-433
Cebek, Pulau		Pulau	02°10'05.00" S 110°04'45.99" T	Ketapang, Kalimantan Barat	1413-531
Cebenam Besar, Pulau		Pulau	00°11'01.00" U 104°21'57.24" T	Lingga, Kepulauan Riau	1016-223
Cebenam Kecil Barat, Pulau		Pulau	00°11'27.96" U 104°22'08.00" T	Lingga, Kepulauan Riau	1016-223
Cebenam Kecil Selatan, Pulau		Pulau	00°11'17.34" U 104°22'09.00" T	Lingga, Kepulauan Riau	1016-223
Cebenam Kecil Tengah, Pulau		Pulau	00°11'24.46" U 104°22'13.90" T	Lingga, Kepulauan Riau	1016-223
Cebenam Kecil Timur, Pulau		Pulau	00°11'27.45" U 104°22'21.90" T	Lingga, Kepulauan Riau	1016-223
Cebenam Kecil Utara, Pulau		Pulau	00°11'39.19" U 104°22'14.26" T	Lingga, Kepulauan Riau	1016-223
Cebenam Kecil, Pulau		Pulau	00°11'23.53" U 104°21'59.47" T	Lingga, Kepulauan Riau	1016-223
Cef, Pulau		Pulau	00°33'49.00" U 128°37'32.00" T	Halmahera Timur, Maluku Utara	2616-612
Cekukur, Pulau		Pulau	00°36'29.00" U 104°06'07.99" T	Kota Batam, Kepulauan Riau	1016-511
Celagen, Pulau		Pulau	02°52'23.00" S 107°00'55.00" T	Bangka Selatan, Kepulauan Bangka Belitung	1213-213
Celeng, Pulau		Pulau	08°21'00.56" S 112°14'22.75" T	Blitar, Jawa Timur	1507-614
Cemara, Pulau		Pulau	02°33'14.27" U 096°20'37.87" T	Simeulue, Aceh	0518-421
Cemara, Pulau		Pulau	02°15'54.46" U 097°47'50.04" T	Aceh Singkil, Aceh	0618-141
Cemaru, Pulau		Pulau	08°33'39.71" S 113°48'42.17" T	Jember, Jawa Timur	1607-343

DAFTAR NAMA RUPABUMI

NAMA RUPABUMI	NAMA LAIN	UNSUR RUPABUMI	KOORDINAT	WILAYAH ADMINISTRASI	NOMOR LEMBAR PETA
Cemoro Besar, Pulau		Pulau	05°48'26.85" S 110°22'26.65" T	Jepara, Jawa Tengah	1410-223
Cemoro Kecil, Pulau		Pulau	05°49'53.19" S 110°22'45.30" T	Jepara, Jawa Tengah	1410-224
Cempa, Pulau		Pulau	01°07'36.19" S 116°42'56.00" T	Penajam Paser Utara, Kalimantan Timur	1814-632
Cempa, Pulau		Pulau	00°08'14.67" U 104°19'04.00" T	Lingga, Kepulauan Riau	1016-223
Cempedak Atas, Pulau		Pulau	04°10'52.38" S 122°54'22.16" T	Konawe Selatan, Sulawesi Tenggara	2211-642
Cempedak Bawah, Pulau		Pulau	04°09'10.00" S 122°53'53.99" T	Konawe Selatan, Sulawesi Tenggara	2211-642
Cempedak Dua, Pulau		Pulau	02°37'54.00" S 110°07'22.00" T	Ketapang, Kalimantan Barat	1413-231
Cempedak Satu, Pulau		Pulau	01°26'03.99" S 110°03'01.00" T	Ketapang, Kalimantan Barat	1414-511
Cempedak, Pulau		Pulau	02°53'44.45" S 129°04'26.27" T	Maluku Tengah, Maluku	2713-111
Cempedak, Pulau		Pulau	00°50'41.60" U 104°42'13.92" T	Bintan, Kepulauan Riau	1016-632
Cempede, Pulau		Pulau	00°04'40.00" S 109°58'49.00" T	Sanggau, Kalimantan Barat	1415-444
Cendekian, Pulau		Pulau	05°48'08.91" S 110°33'25.81" T	Jepara, Jawa Tengah	1410-313
Cendrawasih, Teluk		Teluk	02°10'02.69" S 135°16'29.96" T	Indonesia	3113-441
Cengger Kulon, Pulau		Pulau	08°20'20.13" S 112°18'11.58" T	Blitar, Jawa Timur	1507-623
Cengger Wetan, Pulau		Pulau	08°20'36.53" S 112°19'07.32" T	Blitar, Jawa Timur	1507-623
Cengkui, Pulau		Pulau	00°56'17.00" U 103°53'25.00" T	Kota Batam, Kepulauan Riau	1016-444
Cening, Pulau		Pulau	00°14'23.49" S 104°36'54.54" T	Lingga, Kepulauan Riau	1015-631
Ceningan, Nusa		Pulau	08°42'00.00" S 115°27'05.00" T	Klungkung, Bali	1707-342
Ceparcepur, Pulau		Pulau	02°31'56.75" S 107°39'05.06" T	Belitung, Kepulauan Bangka Belitung	1213-334
Ceper, Pulau		Pulau	01°35'43.63" S 105°25'29.50" T	Bangka Barat, Kepulauan Bangka Belitung	1114-144
Ceperak, Pulau		Pulau	01°07'58.23" U 104°16'45.12" T	Bintan, Kepulauan Riau	1017-223
Ceregek, Pulau		Pulau	08°24'35.82" S 113°28'42.58" T	Jember, Jawa Timur	1607-522
Cerek, Pulau	Pulau Balayon Hijau	Pulau	01°18'50.56" S 123°17'18.91" T	Banggai Kepulauan, Sulawesi Tengah	2314-423

DAFTAR NAMA RUPABUMI

NAMA RUPABUMI	NAMA LAIN	UNSUR RUPABUMI	KOORDINAT	WILAYAH ADMINISTRASI	NOMOR LEMBAR PETA
Cermin Kecil, Pulau		Pulau	03°07'42.03" U 117°37'00.66" T	Bulungan, Kalimantan Utara	1919-213
Cermin, Pulau		Pulau	01°19'08.00" S 110°00'14.00" T	Kayong Utara, Kalimantan Barat	1414-513
Cermin, Pulau		Pulau	03°04'34.22" U 117°37'52.59" T	Bulungan, Kalimantan Utara	1919-212
Cerocok, Pulau		Pulau	00°48'25.51" S 117°16'26.02" T	Kutai Kartanegara, Kalimantan Timur	1915-123
China Selatan, Laut		Laut	07°49'16.00" U 112°41'39.30" T	Indonesia	1623-432
Cibbao, Pulau		Pulau	06°52'22.28" S 115°14'22.61" T	Sumenep, Jawa Timur	1709-314
Cicere, Pulau		Pulau	01°19'27.90" S 123°16'40.66" T	Banggai Kepulauan, Sulawesi Tengah	2314-423
Cicin, Pulau		Pulau	00°50'51.00" U 104°37'49.00" T	Bintan, Kepulauan Riau	1016-632
Cicir, Pulau		Pulau	01°03'03.91" U 103°53'47.28" T	Kota Batam, Kepulauan Riau	1017-122
Cigar, Pulau		Pulau	08°21'17.35" S 111°37'51.25" T	Trenggalek, Jawa Timur	1507-514
Cikantung, Pulau		Pulau	05°58'04.75" S 106°06'23.94" T	Serang, Banten	1110-311
Cikeres Besar, Pulau		Pulau	00°10'05.99" U 104°23'03.00" T	Lingga, Kepulauan Riau	1016-224
Cikeres Kecil, Pulau		Pulau	00°10'20.41" U 104°22'55.83" T	Lingga, Kepulauan Riau	1016-224
Cilik, Pulau		Pulau	08°26'45.04" S 112°40'14.18" T	Malang, Jawa Timur	1607-412
Cilik, Pulau		Pulau	05°49'14.49" S 110°30'31.98" T	Jepara, Jawa Tengah	1410-313
Cilipgo, Pulau		Pulau	01°12'06.93" S 131°02'57.58" T	Raja Ampat, Papua Barat	2814-531
Cimanuk, Nusa	Nusa Manuk	Pulau	07°41'54.51" S 108°47'05.98" T	Cilacap, Jawa Tengah	1308-241
Cimbing, Pulau		Pulau	00°14'52.08" S 104°27'47.30" T	Lingga, Kepulauan Riau	1015-542
Cimik, Pulau		Pulau	00°01'31.73" U 130°04'43.21" T	Raja Ampat, Papua Barat	2716-311
Cina, Gili		Pulau	08°53'55.74" S 116°33'39.04" T	Lombok Timur, Nusa Tenggara Barat	1807-311
Cina, Pulau		Pulau	05°46'10.55" S 112°35'02.22" T	Gresik, Jawa Timur	1610-113
Cina, Pulau		Pulau	03°02'57.72" S 107°23'05.98" T	Belitung, Kepulauan Bangka Belitung	1212-544
Cina, Pulau		Pulau	05°34'12.26" S 106°33'01.71" T	Administrasi Kepulauan Seribu, DKI Jakarta	1210-133
Cincin Selatan, Pulau		Pulau	03°03'32.59" U 117°26'45.03" T	Bulungan, Kalimantan Utara	1919-122

DAFTAR NAMA RUPABUMI

NAMA RUPABUMI	NAMA LAIN	UNSUR RUPABUMI	KOORDINAT	WILAYAH ADMINISTRASI	NOMOR LEMBAR PETA
Cincin Utara, Pulau		Pulau	03°03'47.22" U 117°26'35.97" T	Bulungan, Kalimantan Utara	1919-122
Cingam, Pulau		Pulau	00°39'19.84" U 104°14'31.45" T	Kota Batam, Kepulauan Riau	1016-514
Cingkuak, Pulau		Pulau	01°21'13.83" S 100°33'33.16" T	Pesisir Selatan, Sumatera Barat	0814-413
Cingum Besar, Pulau		Pulau	00°10'53.65" U 104°24'02.00" T	Lingga, Kepulauan Riau	1016-224
Cingum Kecil, Pulau		Pulau	00°11'01.00" U 104°24'04.00" T	Lingga, Kepulauan Riau	1016-224
Cinta Kecil, Pulau		Pulau	04°00'45.74" S 116°10'59.03" T	Kotabaru, Kalimantan Selatan	1811-534
Cinta, Pulau		Pulau	04°00'41.42" S 116°10'58.14" T	Kotabaru, Kalimantan Selatan	1811-534
Cipamungguan, Pulau		Pulau	07°22'50.56" S 106°29'36.72" T	Sukabumi, Jawa Barat	1108-622
Cipir, Pulau	Pulau Kahyangan	Pulau	06°02'21.30" S 106°44'08.80" T	Administrasi Kepulauan Seribu, DKI Jakarta	1209-434
Cirelung, Pulau		Pulau	07°58'35.15" S 125°44'51.69" T	Maluku Barat Daya, Maluku	2408-312
Citlapo, Pulau		Pulau	00°04'32.89" S 130°10'30.20" T	Raja Ampat, Papua Barat	2715-634
Citlim, Pulau		Pulau	00°47'42.00" U 103°55'07.00" T	Karimun, Kepulauan Riau	1016-442
Citoe, Nusa	Nusa Karocok	Pulau	07°24'52.53" S 106°47'32.00" T	Cianjur, Jawa Barat	1208-421
Clungup, Pulau		Pulau	08°27'05.92" S 112°38'58.07" T	Malang, Jawa Timur	1607-412
Co, Pulau		Pulau	03°06'43.33" S 122°35'06.49" T	Morowali, Sulawesi Tengah	2212-633
Cok, Pulau		Pulau	00°24'25.39" S 117°32'05.32" T	Kutai Kartanegara, Kalimantan Timur	1915-511
Colek, Pulau		Pulau	01°00'14.10" U 103°57'17.05" T	Kota Batam, Kepulauan Riau	1017-122
Colon Malass Genan, Yef		Pulau	00°09'43.89" U 130°02'33.61" T	Raja Ampat, Papua Barat	2716-313
Colon Malass, Yef		Pulau	00°09'45.97" U 130°02'32.38" T	Raja Ampat, Papua Barat	2716-313
Colon, Yef		Pulau	00°10'02.75" U 130°02'44.39" T	Raja Ampat, Papua Barat	2716-313
Combol, Pulau		Pulau	00°51'01.00" U 103°51'28.00" T	Karimun, Kepulauan Riau	1016-441
Combon, Pulau		Pulau	00°58'53.73" U 103°49'09.12" T	Kota Batam, Kepulauan Riau	1016-443
Combun, Pulau		Pulau	00°57'22.18" U 104°08'29.33" T	Kota Batam, Kepulauan Riau	1016-534
Conding Besar, Pulau		Pulau	00°46'59.99" U 103°45'14.80" T	Karimun, Kepulauan Riau	1016-441

DAFTAR NAMA RUPABUMI

NAMA RUPABUMI	NAMA LAIN	UNSUR RUPABUMI	KOORDINAT	WILAYAH ADMINISTRASI	NOMOR LEMBAR PETA
Condong Kecil, Pulau		Pulau	00°47'00.82" U 103°45'00.41" T	Karimun, Kepulauan Riau	1016-441
Condong Darat, Pulau		Pulau	05°33'15.51" S 105°21'00.00" T	Lampung Selatan, Lampung	1110-143
Condong Laut, Pulau		Pulau	05°33'38.23" S 105°20'34.65" T	Lampung Selatan, Lampung	1110-143
Condong, Pulau		Pulau	04°48'40.05" S 115°50'01.74" T	Kotabaru, Kalimantan Selatan	1811-123
Condong, Pulau		Pulau	03°00'30.17" S 110°18'22.83" T	Ketapang, Kalimantan Barat	1412-543
Congor Kuntul, Nusa	Nusa Saing	Pulau	07°41'11.33" S 108°51'57.85" T	Cilacap, Jawa Tengah	1308-241
Congot, Pulau		Pulau	07°46'34.55" S 109°24'39.67" T	Kebumen, Jawa Tengah	1308-324
Cou, Yef		Pulau	00°16'09.49" S 130°25'21.47" T	Raja Ampat, Papua Barat	2715-624
Cow Genan, Yef		Pulau	00°06'51.93" U 130°08'27.98" T	Raja Ampat, Papua Barat	2716-312
Cow Palolo, Yef		Pulau	00°06'46.61" U 130°08'26.67" T	Raja Ampat, Papua Barat	2716-312
Cow, Yef		Pulau	00°07'03.05" U 130°08'22.92" T	Raja Ampat, Papua Barat	2716-312
Cubadak, Pulau		Pulau	01°13'00.00" S 100°23'19.00" T	Pesisir Selatan, Sumatera Barat	0714-642
Cukas, Pulau		Pulau	00°25'24.81" S 104°15'59.35" T	Lingga, Kepulauan Riau	1015-521
Cukuhpandan Balak, Pulau		Pulau	05°45'48.19" S 105°05'16.01" T	Tanggamus, Lampung	1110-113
Cukuhpandan Lunik, Pulau		Pulau	05°45'52.18" S 105°05'12.28" T	Tanggamus, Lampung	1110-113
Cukuhpandan Pinggir, Pulau		Pulau	05°45'51.50" S 105°05'10.96" T	Tanggamus, Lampung	1110-113
Cukuhpandan Tengah, Pulau		Pulau	05°45'50.29" S 105°05'13.89" T	Tanggamus, Lampung	1110-113
Cula, Pulau		Pulau	00°24'07.99" S 104°22'26.50" T	Lingga, Kepulauan Riau	1015-521
Cule, Pulau		Pulau	01°02'25.01" U 103°42'41.64" T	Kota Batam, Kepulauan Riau	1017-112
Cuma, Pulau		Pulau	01°00'30.52" U 104°08'10.57" T	Kota Batam, Kepulauan Riau	1017-212
Cumin, Pulau		Pulau	01°00'37.66" U 103°49'31.95" T	Kota Batam, Kepulauan Riau	1017-121
Cun, Pulau		Pulau	01°15'28.63" S 130°45'00.96" T	Sorong, Papua Barat	2814-423
Cun, Pulau		Pulau	01°42'50.08" S 129°57'16.93" T	Raja Ampat, Papua Barat	2714-242
Cungcung, Pulau		Pulau	07°00'04.74" S 115°36'13.26" T	Sumenep, Jawa Timur	1808-433

DAFTAR NAMA RUPABUMI

NAMA RUPABUMI	NAMA LAIN	UNSUR RUPABUMI	KOORDINAT	WILAYAH ADMINISTRASI	NOMOR LEMBAR PETA
Cuping, Pulau		Pulau	00°52'59.00" U 103°48'15.00" T	Karimun, Kepulauan Riau	1016-443
Curi Kecil, Pulau		Pulau	00°24'13.00" S 121°49'58.00" T	Tojo Una Una, Sulawesi Tengah	2215-421
Curi, Pulau		Pulau	08°16'07.25" S 111°21'31.99" T	Pacitan, Jawa Timur	1507-423
Curiak, Pulau		Pulau	02°37'09.00" S 116°17'04.99" T	Kotabaru, Kalimantan Selatan	1813-243
Curiak, Pulau		Pulau	03°13'35.00" S 114°32'44.00" T	Barito Kuala, Kalimantan Selatan	1712-531
Curik, Pulau		Pulau	00°22'12.79" S 104°09'30.67" T	Lingga, Kepulauan Riau	1015-514
Cut Barat, Pulau		Pulau	04°43'15.01" U 095°30'07.79" T	Aceh Jaya, Aceh	0420-613
Cut, Pulau		Pulau	04°43'17.36" U 095°30'13.85" T	Aceh Jaya, Aceh	0420-613
Cut, Pulau		Pulau	05°33'47.14" U 095°10'03.15" T	Aceh Besar, Aceh	0421-512
Cutai, Pulau	Pulau Perpat	Pulau	00°52'54.68" U 103°43'23.01" T	Karimun, Kepulauan Riau	1016-434
Da, Pulau		Pulau	02°04'34.61" S 130°23'53.72" T	Raja Ampat, Papua Barat	2713-644
Daar, Pulau		Pulau	05°44'21.99" S 132°47'51.00" T	Maluku Tenggara, Maluku	2910-241
Daat, Yef		Pulau	00°10'01.42" U 130°02'12.77" T	Raja Ampat, Papua Barat	2716-313
Dabatam Ganan Sawi, Pulau		Pulau	02°03'44.42" S 130°27'23.47" T	Raja Ampat, Papua Barat	2713-644
Dabatan Ganan Palolon, Pulau		Pulau	02°03'35.89" S 130°26'51.18" T	Raja Ampat, Papua Barat	2713-644
Dabatan Ganan Pat, Pulau		Pulau	02°04'43.52" S 130°24'42.31" T	Raja Ampat, Papua Barat	2713-644
Dabatan, Pulau		Pulau	02°04'18.85" S 130°26'24.98" T	Raja Ampat, Papua Barat	2713-644
Dabmon, Pulau		Pulau	05°46'12.03" S 134°44'56.97" T	Kepulauan Aru, Maluku	3010-314
Dabong, Pulau		Pulau	00°35'57.00" S 109°15'06.00" T	Kubu Raya, Kalimantan Barat	1315-343
Dabuolot, Pulau		Pulau	00°30'01.64" S 121°44'15.46" T	Tojo Una Una, Sulawesi Tengah	2215-134
Dada, Pulau		Pulau	00°24'18.00" S 121°49'45.00" T	Tojo Una Una, Sulawesi Tengah	2215-421
Dada, Pulau		Pulau	02°00'02.59" S 124°32'01.46" T	Kepulauan Sula, Maluku Utara	2413-433
Dadek, Pulau		Pulau	05°45'10.61" S 132°12'10.33" T	Maluku Tenggara, Maluku	2910-114
Dadisarang Kwakwa, Pulau		Pulau	06°18'00.19" S 134°44'45.56" T	Kepulauan Aru, Maluku	3009-614

DAFTAR NAMA RUPABUMI

NAMA RUPABUMI	NAMA LAIN	UNSUR RUPABUMI	KOORDINAT	WILAYAH ADMINISTRASI	NOMOR LEMBAR PETA
Dadisarang Sinnani, Pulau		Pulau	06°18'04.00" S 134°44'44.99" T	Kepulauan Aru, Maluku	3009-614
Daengali Dua, Pulau		Pulau	00°32'03.74" S 121°39'48.22" T	Tojo Una Una, Sulawesi Tengah	2215-134
Daengali Satu, Pulau		Pulau	00°31'58.12" S 121°39'44.56" T	Tojo Una Una, Sulawesi Tengah	2215-134
Daf Atsa, Yef		Pulau	00°00'11.49" S 130°09'50.45" T	Raja Ampat, Papua Barat	2715-634
Daf Karu, Yef		Pulau	00°00'06.94" S 130°09'54.35" T	Raja Ampat, Papua Barat	2715-634
Daf Lol, Yef		Pulau	00°00'16.36" S 130°09'45.90" T	Raja Ampat, Papua Barat	2715-634
Daf Lu, Yef		Pulau	00°00'09.05" S 130°09'46.10" T	Raja Ampat, Papua Barat	2715-634
Daf Tol, Yef		Pulau	00°00'12.94" S 130°10'03.40" T	Raja Ampat, Papua Barat	2715-634
Daf Yeben, Yef		Pulau	00°00'05.18" S 130°09'46.13" T	Raja Ampat, Papua Barat	2715-634
Daf, Yef		Pulau	00°00'02.48" S 130°09'48.20" T	Raja Ampat, Papua Barat	2715-634
Dafalen Kapatcol Kacanluya, Pulau		Pulau	01°58'30.32" S 130°29'16.44" T	Raja Ampat, Papua Barat	2714-322
Dafalen Kapatcol Kacotoloya, Pulau		Pulau	01°58'24.65" S 130°29'14.10" T	Raja Ampat, Papua Barat	2714-322
Dafalen Kapatcol Katem Natatololoya, Pulau		Pulau	01°58'25.42" S 130°29'13.76" T	Raja Ampat, Papua Barat	2714-322
Dafalen Kapatcol Lu Natatololoya, Pulau		Pulau	01°58'23.77" S 130°29'14.45" T	Raja Ampat, Papua Barat	2714-322
Dafalen Kapatcol Lutolefo, Pulau		Pulau	01°58'36.81" S 130°29'21.50" T	Raja Ampat, Papua Barat	2714-322
Dafalen Kapatcol Masos, Pulau		Pulau	01°58'49.02" S 130°29'21.55" T	Raja Ampat, Papua Barat	2714-322
Dafalen Kapatcol Natau, Pulau		Pulau	01°58'27.30" S 130°29'16.64" T	Raja Ampat, Papua Barat	2714-322
Dafalen Kapatcol Pale Tonataya, Pulau		Pulau	01°58'27.90" S 130°29'23.52" T	Raja Ampat, Papua Barat	2714-322
Dafalen Kapatcol Toganan, Pulau		Pulau	01°58'27.00" S 130°29'15.82" T	Raja Ampat, Papua Barat	2714-322
Dafalen Kapatcol Tolanam, Pulau		Pulau	01°58'32.38" S 130°29'17.25" T	Raja Ampat, Papua Barat	2714-322
Dafalen Kapatcol Topalpalintolanam, Pulau		Pulau	01°58'28.83" S 130°29'13.01" T	Raja Ampat, Papua Barat	2714-322
Dafalen Kapatcol Toyoklolo, Pulau		Pulau	01°58'49.55" S 130°29'22.00" T	Raja Ampat, Papua Barat	2714-322
Dafalen Kapatcol Yasancopo, Pulau		Pulau	01°58'35.60" S 130°29'17.40" T	Raja Ampat, Papua Barat	2714-322
Dafalen Kapatcol, Pulau		Pulau	01°58'54.41" S 130°29'19.60" T	Raja Ampat, Papua Barat	2714-322

DAFTAR NAMA RUPABUMI

NAMA RUPABUMI	NAMA LAIN	UNSUR RUPABUMI	KOORDINAT	WILAYAH ADMINISTRASI	NOMOR LEMBAR PETA
Dafalen Nikapatcol Fatololya 1, Pulau		Pulau	01°58'25.46" S 130°29'18.20" T	Raja Ampat, Papua Barat	2714-322
Dafalen Nikapatcol Fatololya 2, Pulau		Pulau	01°58'24.75" S 130°29'18.84" T	Raja Ampat, Papua Barat	2714-322
Dafalen Nikapatcol Fatololya 3, Pulau		Pulau	01°58'25.42" S 130°29'19.25" T	Raja Ampat, Papua Barat	2714-322
Dafalen Nikapatcol Fatololya 4, Pulau		Pulau	01°58'27.07" S 130°29'23.21" T	Raja Ampat, Papua Barat	2714-322
Dafalen Nikapatcol Lutonafatabuo, Pulau		Pulau	01°58'39.97" S 130°29'18.92" T	Raja Ampat, Papua Barat	2714-322
Dafalen Nikapatcol Palelutolefia, Pulau		Pulau	01°58'37.44" S 130°29'20.72" T	Raja Ampat, Papua Barat	2714-322
Dafalen Nikapatcol Todokoya, Pulau		Pulau	01°58'30.51" S 130°29'13.55" T	Raja Ampat, Papua Barat	2714-322
Dafalen Nikapatcol Tolaleltaya, Pulau		Pulau	01°58'45.02" S 130°29'20.19" T	Raja Ampat, Papua Barat	2714-322
Dafalen Nikapatcol Toleya, Pulau		Pulau	01°58'45.71" S 130°29'22.51" T	Raja Ampat, Papua Barat	2714-322
Dafalen Nikapatcol Topalpalim, Pulau		Pulau	01°58'39.08" S 130°29'16.17" T	Raja Ampat, Papua Barat	2714-322
Dafalen Nikapatcol Torapatlea, Pulau		Pulau	01°58'46.59" S 130°29'24.23" T	Raja Ampat, Papua Barat	2714-322
Dafalen Nikapatcol Totabofonja, Pulau		Pulau	01°58'45.26" S 130°29'21.34" T	Raja Ampat, Papua Barat	2714-322
Dafalen Yef Manyanim, Pulau		Pulau	01°58'21.96" S 130°29'08.45" T	Raja Ampat, Papua Barat	2714-322
Dafalen Yef Todokoya, Pulau		Pulau	01°58'40.68" S 130°29'18.44" T	Raja Ampat, Papua Barat	2714-322
Dafi, Mios		Pulau	01°00'39.30" S 134°58'27.75" T	Biak Numfor, Papua	3014-644
Daga Besar, Pulau		Pulau	00°34'50.99" S 128°26'03.99" T	Halmahera Selatan, Maluku Utara	2615-244
Daga Kecil, Pulau		Pulau	00°35'57.53" S 128°24'52.83" T	Halmahera Selatan, Maluku Utara	2615-244
Dagabiruni Satu, Pulau		Pulau	00°30'21.92" S 121°44'39.65" T	Tojo Una Una, Sulawesi Tengah	2215-134
Dagasuli, Pulau		Pulau	02°10'41.99" U 127°44'56.00" T	Halmahera Utara, Maluku Utara	2618-114
Dagho, Pulau		Pulau	03°26'08.21" U 125°34'14.32" T	Kepulauan Sangihe, Sulawesi Utara	2419-333
Dahudahu, Pulau		Pulau	05°13'27.00" S 122°04'30.00" T	Bombana, Sulawesi Tenggara	2210-531
Dai, Pulau		Pulau	07°33'32.00" S 129°41'21.00" T	Maluku Barat Daya, Maluku	2708-234
Dai, Pulau		Pulau	06°24'14.00" S 134°23'04.99" T	Kepulauan Aru, Maluku	3009-522
Daido, Pulau		Pulau	02°23'11.19" S 140°13'47.51" T	Jayapura, Papua	3413-512

DAFTAR NAMA RUPABUMI

NAMA RUPABUMI	NAMA LAIN	UNSUR RUPABUMI	KOORDINAT	WILAYAH ADMINISTRASI	NOMOR LEMBAR PETA
Daim, Pulau		Pulau	00°26'56.58" U 104°22'36.58" T	Lingga, Kepulauan Riau	1016-244
Daiwo, Pulau		Pulau	00°22'17.53" S 127°45'43.43" T	Halmahera Selatan, Maluku Utara	2615-423
Daiwo, Pulau		Pulau	00°01'05.51" U 127°25'12.97" T	Halmahera Selatan, Maluku Utara	2516-322
Daka, Pulau		Pulau	00°36'43.99" S 123°21'01.00" T	Banggai, Sulawesi Tengah	2315-143
Dakeba Kwakwa, Pulau		Pulau	06°16'32.00" S 134°26'24.00" T	Kepulauan Aru, Maluku	3009-524
Dakeba Sinnani, Pulau		Pulau	06°16'12.00" S 134°25'18.00" T	Kepulauan Aru, Maluku	3009-524
Dakokayu, Pulau		Pulau	00°51'47.48" U 124°44'50.56" T	Minahasa Tenggara, Sulawesi Utara	2416-432
Dakole, Pulau		Pulau	04°40'29.38" U 125°26'20.46" T	Kepulauan Sangihe, Sulawesi Utara	2420-524
Dakupang, Pulau		Pulau	03°21'58.14" U 125°34'21.59" T	Kepulauan Sangihe, Sulawesi Utara	2419-331
Dalam Teluklaiworu Selatan, Pulau		Pulau	04°57'46.18" S 122°45'31.29" T	Muna, Sulawesi Tenggara	2211-321
Dalam Teluklaiworu Tengah, Pulau		Pulau	04°57'42.25" S 122°45'33.12" T	Muna, Sulawesi Tenggara	2211-321
Dalam Teluklaiworu Utara, Pulau		Pulau	04°57'40.13" S 122°45'34.52" T	Muna, Sulawesi Tenggara	2211-321
Dalek Darat, Pulau		Pulau	00°25'55.05" U 104°24'06.00" T	Lingga, Kepulauan Riau	1016-244
Dalek Laut, Pulau		Pulau	00°25'30.90" U 104°24'34.95" T	Lingga, Kepulauan Riau	1016-244
Dali, Pulau		Pulau	08°30'12.76" S 113°38'00.79" T	Jember, Jawa Timur	1607-334
Dama, Pulau		Pulau	03°51'38.21" U 096°22'56.44" T	Nagan Raya, Aceh	0519-442
Dama, Pulau		Pulau	02°13'02.81" U 127°47'43.03" T	Halmahera Utara, Maluku Utara	2618-123
Damaha, Pulau		Pulau	00°34'12.53" S 128°24'09.83" T	Halmahera Selatan, Maluku Utara	2615-244
Damalawa Besar, Pulau		Pulau	05°17'53.99" S 122°03'51.99" T	Bombana, Sulawesi Tenggara	2210-513
Damalawa Kecil, Pulau		Pulau	05°19'16.00" S 122°03'18.00" T	Bombana, Sulawesi Tenggara	2210-513
Damanusa Nenem, Pulau		Pulau	02°37'43.37" S 132°28'27.29" T	Fak Fak, Papua Barat	2913-142
Damanusa, Pulau		Pulau	02°37'52.19" S 132°28'57.38" T	Fak Fak, Papua Barat	2913-142
Damar Besar, Pulau	Pulau Edam	Pulau	05°57'25.73" S 106°50'39.85" T	Administrasi Kepulauan Seribu, DKI Jakarta	1210-121
Damar Kecil, Pulau	Pulau Monyet	Pulau	05°59'03.69" S 106°50'49.87" T	Administrasi Kepulauan Seribu, DKI Jakarta	1210-121

DAFTAR NAMA RUPABUMI

NAMA RUPABUMI	NAMA LAIN	UNSUR RUPABUMI	KOORDINAT	WILAYAH ADMINISTRASI	NOMOR LEMBAR PETA
Damar, Pulau		Pulau	02°44'29.43" U 105°22'50.27" T	Kepulauan Anambas, Kepulauan Riau	1118-424
Damar, Pulau		Pulau	03°16'32.99" S 113°23'06.00" T	Katingan, Kalimantan Tengah	1612-524
Damar, Pulau		Pulau	00°59'25.71" S 128°21'32.14" T	Halmahera Selatan, Maluku Utara	2615-221
Damar, Pulau		Pulau	01°05'00.82" U 127°23'55.00" T	Halmahera Barat, Maluku Utara	2517-322
Damar, Pulau		Pulau	00°55'23.99" U 123°15'38.99" T	Bolaang Mongondow Utara, Sulawesi Utara	2316-443
Damayan, Pulau		Pulau	02°33'02.86" S 107°38'40.82" T	Belitung, Kepulauan Bangka Belitung	1213-334
Dambila, Pulau		Pulau	00°25'31.79" S 122°03'51.48" T	Tojo Una Una, Sulawesi Tengah	2215-511
Dambilah, Pulau		Pulau	08°28'01.99" S 122°26'26.99" T	Sikka, Nusa Tenggara Timur	2207-522
Damer, Pulau		Pulau	07°08'06.00" S 128°36'50.00" T	Maluku Barat Daya, Maluku	2608-631
Damirrus, Yef		Pulau	03°51'19.75" S 133°54'43.38" T	Kaimana, Papua Barat	3012-124
Damis, Pulau		Pulau	01°52'40.54" U 127°39'42.77" T	Halmahera Barat, Maluku Utara	2617-434
Damje, Pulau		Pulau	05°48'26.38" S 134°44'33.67" T	Kepulauan Aru, Maluku	3010-314
Damnunusa, Pulau		Pulau	02°40'40.27" S 132°30'44.32" T	Fak Fak, Papua Barat	2913-231
Dampi, Pulau		Pulau	01°55'07.00" S 121°24'54.00" T	Morowali, Sulawesi Tengah	2114-322
Dampir, Selat		Selat	00°42'34.54" S 130°32'18.99" T	Indonesia	2815-131
Damu Ganan, Pulau		Pulau	02°03'24.09" S 130°15'44.11" T	Raja Ampat, Papua Barat	2713-643
Damu Le, Pulau		Pulau	02°03'25.07" S 130°15'39.44" T	Raja Ampat, Papua Barat	2713-643
Damu Lol, Pulau		Pulau	02°03'28.28" S 130°15'48.25" T	Raja Ampat, Papua Barat	2713-643
Damu Minsano, Pulau		Pulau	02°03'29.84" S 130°15'41.42" T	Raja Ampat, Papua Barat	2713-643
Damu Nikapatcol Laleltololya, Pulau		Pulau	02°00'20.48" S 130°39'41.82" T	Raja Ampat, Papua Barat	2813-434
Damu Niyefto Batanlapya, Pulau		Pulau	02°00'36.51" S 130°39'20.76" T	Raja Ampat, Papua Barat	2813-434
Damu Palolon, Pulau		Pulau	02°03'30.07" S 130°15'46.26" T	Raja Ampat, Papua Barat	2713-643
Damunu Ganan, Pulau		Pulau	00°10'58.05" U 130°01'46.75" T	Raja Ampat, Papua Barat	2716-313
Damunu Pele, Pulau		Pulau	00°10'59.53" U 130°01'44.93" T	Raja Ampat, Papua Barat	2716-313

DAFTAR NAMA RUPABUMI

NAMA RUPABUMI	NAMA LAIN	UNSUR RUPABUMI	KOORDINAT	WILAYAH ADMINISTRASI	NOMOR LEMBAR PETA
Dana Ganan, Pulau		Pulau	02°00'43.78" S 129°59'05.52" T	Raja Ampat, Papua Barat	2713-544
Dana, Pulau		Pulau	10°49'30.00" S 121°16'34.00" T	Sabu Raijua, Nusa Tenggara Timur	2105-323
Danauwan, Pulau		Pulau	04°19'57.00" S 115°49'03.00" T	Kotabaru, Kalimantan Selatan	1811-423
Dandangdangdang, Pulau		Pulau	07°09'05.88" S 115°50'25.50" T	Sumenep, Jawa Timur	1808-441
Dandun, Pulau		Pulau	03°16'20.40" S 122°23'49.99" T	Morowali, Sulawesi Tengah	2212-524
Dandurai, Pulau		Pulau	03°16'21.73" S 122°23'48.43" T	Morowali, Sulawesi Tengah	2212-524
Dane Pale, Pulau		Pulau	02°00'46.09" S 129°58'58.62" T	Raja Ampat, Papua Barat	2713-544
Dane, Pulau		Pulau	03°25'38.57" U 125°40'49.69" T	Kepulauan Sangihe, Sulawesi Utara	2419-334
Dangar Ode, Pulau		Pulau	08°25'31.38" S 117°37'57.09" T	Sumbawa, Nusa Tenggara Barat	1907-512
Dangar Rea, Pulau		Pulau	08°25'48.40" S 117°39'18.06" T	Sumbawa, Nusa Tenggara Barat	1907-512
Dangas, Pulau		Pulau	01°08'51.00" U 103°56'42.00" T	Kota Batam, Kepulauan Riau	1017-124
Dangedangea, Pulau		Pulau	03°56'25.00" S 122°39'36.00" T	Konawe, Sulawesi Tenggara	2212-312
Dangkan, Pulau		Pulau	00°57'58.00" U 103°42'36.00" T	Kota Batam, Kepulauan Riau	1016-434
Dangkasa, Nusa		Pulau	08°41'12.99" S 119°45'07.99" T	Manggarai Barat, Nusa Tenggara Timur	2007-341
Dangsi, Pulau		Pulau	01°00'22.00" U 103°59'17.00" T	Kota Batam, Kepulauan Riau	1017-122
Danto, Pulau		Pulau	01°44'17.99" S 105°46'00.00" T	Bangka, Kepulauan Bangka Belitung	1114-241
Danya, Yef		Pulau	01°13'56.93" S 130°39'08.78" T	Sorong, Papua Barat	2814-432
Dapo, Pulau		Pulau	03°59'35.00" S 119°36'10.00" T	Pinrang, Sulawesi Selatan	2012-311
Dapun Lol Atsa, Pulau		Pulau	01°59'02.96" S 130°28'28.53" T	Raja Ampat, Papua Barat	2714-322
Dapun Lol Fat, Pulau		Pulau	01°58'39.53" S 130°29'13.59" T	Raja Ampat, Papua Barat	2714-322
Dapun Lol Fit, Pulau		Pulau	01°58'26.60" S 130°28'55.01" T	Raja Ampat, Papua Barat	2714-322
Dapun Lol Lafa, Pulau		Pulau	01°58'16.93" S 130°28'56.82" T	Raja Ampat, Papua Barat	2714-322
Dapun Lol Lim, Pulau		Pulau	01°58'49.08" S 130°28'17.80" T	Raja Ampat, Papua Barat	2714-322
Dapun Lol Lu, Pulau		Pulau	01°59'02.27" S 130°28'56.68" T	Raja Ampat, Papua Barat	2714-322

DAFTAR NAMA RUPABUMI

NAMA RUPABUMI	NAMA LAIN	UNSUR RUPABUMI	KOORDINAT	WILAYAH ADMINISTRASI	NOMOR LEMBAR PETA
Dapun Lol Si, Pulau		Pulau	01°58'19.29" S 130°28'50.58" T	Raja Ampat, Papua Barat	2714-322
Dapun Lol Tol, Pulau		Pulau	01°58'53.67" S 130°29'17.06" T	Raja Ampat, Papua Barat	2714-322
Dapun Lol Wal, Pulau		Pulau	01°58'22.20" S 130°28'44.75" T	Raja Ampat, Papua Barat	2714-322
Dapun Lol Wonom, Pulau		Pulau	01°58'36.07" S 130°28'43.78" T	Raja Ampat, Papua Barat	2714-322
Dapunlol Kapatcol Balbuli, Pulau		Pulau	01°57'18.51" S 130°28'41.84" T	Raja Ampat, Papua Barat	2714-322
Dapunlol Kapatcol Kacumul, Pulau		Pulau	01°58'04.86" S 130°28'04.23" T	Raja Ampat, Papua Barat	2714-322
Dapunlol Kapatcol Katem Palolon, Pulau		Pulau	01°57'55.01" S 130°28'57.02" T	Raja Ampat, Papua Barat	2714-322
Dapunlol Kapatcol Lanam, Pulau		Pulau	01°57'10.85" S 130°28'54.32" T	Raja Ampat, Papua Barat	2714-322
Dapunlol Kapatcol Lu Nafatabuo, Pulau		Pulau	01°57'18.56" S 130°28'38.48" T	Raja Ampat, Papua Barat	2714-322
Dapunlol Kapatcol Lu Tolea, Pulau		Pulau	01°57'57.44" S 130°28'55.31" T	Raja Ampat, Papua Barat	2714-322
Dapunlol Kapatcol Lu Tomulo, Pulau		Pulau	01°57'57.12" S 130°28'27.59" T	Raja Ampat, Papua Barat	2714-322
Dapunlol Kapatcol Pale, Pulau		Pulau	01°58'09.05" S 130°28'06.17" T	Raja Ampat, Papua Barat	2714-322
Dapunlol Kapatcol Tomul, Pulau		Pulau	01°58'05.99" S 130°28'03.87" T	Raja Ampat, Papua Barat	2714-322
Dapunlol Kapatcol Wal, Pulau		Pulau	01°57'50.78" S 130°28'43.61" T	Raja Ampat, Papua Barat	2714-322
Dapunlol Kapatcol, Pulau		Pulau	01°58'18.00" S 130°27'53.42" T	Raja Ampat, Papua Barat	2714-322
Dapunlol Kapatmalan, Pulau		Pulau	01°58'00.99" S 130°28'26.55" T	Raja Ampat, Papua Barat	2714-322
Dapunlol Nikapacol Topalolon'Ya, Pulau		Pulau	01°58'30.69" S 130°27'51.79" T	Raja Ampat, Papua Barat	2714-322
Dapunlol Nikapacol Topalyasancaya, Pulau		Pulau	01°58'29.17" S 130°27'49.41" T	Raja Ampat, Papua Barat	2714-322
Dapunlol Nikapatcol Tonatatolea, Pulau		Pulau	01°58'34.46" S 130°27'45.51" T	Raja Ampat, Papua Barat	2714-322
Dapunlol Niyef Topalolono, Pulau		Pulau	01°57'15.77" S 130°28'41.90" T	Raja Ampat, Papua Barat	2714-322
Dapunlol Yef Kacuo Tolea, Pulau		Pulau	01°58'24.45" S 130°28'02.71" T	Raja Ampat, Papua Barat	2714-322
Dapunlol Yef Katalis, Pulau		Pulau	01°58'35.22" S 130°27'58.69" T	Raja Ampat, Papua Barat	2714-322
Dapunlol Yef Katem Yasancopo, Pulau		Pulau	01°57'49.07" S 130°28'53.81" T	Raja Ampat, Papua Barat	2714-322
Dapunlol Yef Malas, Pulau		Pulau	01°57'09.92" S 130°28'41.98" T	Raja Ampat, Papua Barat	2714-322

DAFTAR NAMA RUPABUMI

NAMA RUPABUMI	NAMA LAIN	UNSUR RUPABUMI	KOORDINAT	WILAYAH ADMINISTRASI	NOMOR LEMBAR PETA
Dapunlol Yef Matmetem, Pulau		Pulau	01°57'22.60" S 130°28'26.59" T	Raja Ampat, Papua Barat	2714-322
Dapunlol Yef Mulmolofa, Pulau		Pulau	01°57'06.44" S 130°28'48.02" T	Raja Ampat, Papua Barat	2714-322
Dapunlol Yef Nanan Toyoklolo, Pulau		Pulau	01°57'13.47" S 130°28'20.66" T	Raja Ampat, Papua Barat	2714-322
Dapunlol Yef Natatole, Pulau		Pulau	01°58'22.05" S 130°28'03.11" T	Raja Ampat, Papua Barat	2714-322
Dapunlol Yef Pale Katem, Pulau		Pulau	01°57'24.54" S 130°28'54.50" T	Raja Ampat, Papua Barat	2714-322
Dapunlol Yefto Lu, Pulau		Pulau	01°57'57.02" S 130°28'40.59" T	Raja Ampat, Papua Barat	2714-322
Dapunlol Yefto Tiptaya, Pulau		Pulau	01°58'23.45" S 130°28'24.35" T	Raja Ampat, Papua Barat	2714-322
Dapunlol, Pulau		Pulau	01°58'51.16" S 130°28'08.14" T	Raja Ampat, Papua Barat	2714-322
Dapur Kecil, Pulau		Pulau	03°07'49.00" S 106°30'52.99" T	Bangka Selatan, Kepulauan Bangka Belitung	1212-431
Dapur Tiga, Pulau		Pulau	00°47'17.00" U 104°11'48.00" T	Kota Batam, Kepulauan Riau	1016-532
Dapur, Pulau		Pulau	03°07'59.00" S 106°30'56.00" T	Bangka Selatan, Kepulauan Bangka Belitung	1212-431
Dapurbandung Kocik, Pulau		Pulau	00°14'11.26" U 102°25'29.62" T	Pelalawan, Riau	0916-124
Dapurbandung Selatan, Pulau		Pulau	00°14'02.95" U 102°25'26.88" T	Pelalawan, Riau	0916-124
Dapurbandung, Pulau		Pulau	00°14'07.26" U 102°25'28.75" T	Pelalawan, Riau	0916-124
Darak, Pulau		Pulau	02°55'03.00" U 105°41'13.99" T	Kepulauan Anambas, Kepulauan Riau	1118-534
Daraknusa, Pulau		Pulau	02°39'04.79" S 132°27'05.49" T	Fak Fak, Papua Barat	2913-142
Daram Atsa, Pulau		Pulau	02°09'48.77" S 130°56'17.32" T	Raja Ampat, Papua Barat	2813-442
Daram Fat, Pulau		Pulau	02°08'22.52" S 130°55'28.81" T	Raja Ampat, Papua Barat	2813-442
Daram Fit, Pulau		Pulau	02°07'38.23" S 130°55'52.13" T	Raja Ampat, Papua Barat	2813-442
Daram Ganan, Pulau		Pulau	02°10'08.06" S 130°55'43.10" T	Raja Ampat, Papua Barat	2813-442
Daram Lafa, Pulau		Pulau	02°08'02.94" S 130°54'31.83" T	Raja Ampat, Papua Barat	2813-442
Daram Lafamailu, Pulau		Pulau	02°07'48.01" S 130°54'24.67" T	Raja Ampat, Papua Barat	2813-442
Daram Lafamaisa, Pulau		Pulau	02°07'46.85" S 130°54'31.72" T	Raja Ampat, Papua Barat	2813-442
Daram Lim, Pulau		Pulau	02°08'21.82" S 130°55'32.47" T	Raja Ampat, Papua Barat	2813-442

DAFTAR NAMA RUPABUMI

NAMA RUPABUMI	NAMA LAIN	UNSUR RUPABUMI	KOORDINAT	WILAYAH ADMINISTRASI	NOMOR LEMBAR PETA
Daram Lol, Pulau		Pulau	02°08'21.34" S 130°55'14.79" T	Raja Ampat, Papua Barat	2813-442
Daram Lu, Pulau		Pulau	02°08'12.67" S 130°55'04.41" T	Raja Ampat, Papua Barat	2813-442
Daram Pale, Pulau		Pulau	02°09'12.56" S 130°54'56.63" T	Raja Ampat, Papua Barat	2813-442
Daram Si, Pulau		Pulau	02°08'08.02" S 130°54'32.44" T	Raja Ampat, Papua Barat	2813-442
Daram Tol, Pulau		Pulau	02°08'31.32" S 130°55'52.89" T	Raja Ampat, Papua Barat	2813-442
Daram Wal, Pulau		Pulau	02°07'29.77" S 130°55'35.37" T	Raja Ampat, Papua Barat	2813-444
Daram Wayanaga Nikapatcol, Pulau		Pulau	02°08'47.01" S 130°54'31.61" T	Raja Ampat, Papua Barat	2813-442
Daram Wonom, Pulau		Pulau	02°08'17.26" S 130°55'29.21" T	Raja Ampat, Papua Barat	2813-442
Darawa, Pulau		Pulau	05°32'53.99" S 123°51'28.00" T	Wakatobi, Sulawesi Tenggara	2310-243
Dare, Pulau		Pulau	04°46'37.99" S 115°50'30.00" T	Kotabaru, Kalimantan Selatan	1811-123
Darembang Kecil, Pulau		Pulau	02°44'23.26" S 132°39'08.24" T	Fak Fak, Papua Barat	2913-232
Darembang, Pulau		Pulau	02°44'18.24" S 132°39'09.46" T	Fak Fak, Papua Barat	2913-232
Dariak, Pulau		Pulau	02°39'13.22" S 132°34'04.36" T	Fak Fak, Papua Barat	2913-231
Darjala, Pulau		Pulau	06°18'07.99" S 134°19'57.00" T	Kepulauan Aru, Maluku	3009-523
Daru, Pulau		Pulau	08°26'46.47" S 112°38'47.68" T	Malang, Jawa Timur	1607-412
Daru, Pulau		Pulau	08°31'14.10" S 113°45'19.74" T	Jember, Jawa Timur	1607-343
Dasi Duyung Kecil, Pulau		Pulau	00°22'19.99" U 104°27'54.00" T	Lingga, Kepulauan Riau	1016-242
Dasi, Pulau		Pulau	00°00'15.66" S 104°29'21.33" T	Lingga, Kepulauan Riau	1015-544
Dasiduyung, Pulau		Pulau	00°22'11.42" U 104°28'15.02" T	Lingga, Kepulauan Riau	1016-242
Dato, Pulau		Pulau	00°07'41.99" U 108°36'20.00" T	Mempawah, Kalimantan Barat	1316-213
Datok, Pulau		Pulau	00°48'38.08" S 117°28'41.89" T	Kutai Kartanegara, Kalimantan Timur	1915-124
Datok, Pulau		Pulau	01°16'00.99" S 109°57'00.00" T	Kayong Utara, Kalimantan Barat	1414-424
Datu, Pulau		Pulau	04°03'45.00" S 114°36'59.00" T	Tanah Laut, Kalimantan Selatan	1711-533
Datuk, Pulau		Pulau	01°07'54.99" S 116°42'55.00" T	Penajam Paser Utara, Kalimantan Timur	1814-632

DAFTAR NAMA RUPABUMI

NAMA RUPABUMI	NAMA LAIN	UNSUR RUPABUMI	KOORDINAT	WILAYAH ADMINISTRASI	NOMOR LEMBAR PETA
Datukserasan, Pulau		Pulau	02°29'37.95" U 108°59'52.25" T	Natuna, Kepulauan Riau	1318-244
Dau Ganan, Pulau		Pulau	00°12'10.64" S 130°23'30.54" T	Raja Ampat, Papua Barat	2715-642
Dau Les, Pulau		Pulau	00°12'53.93" S 130°23'59.35" T	Raja Ampat, Papua Barat	2715-642
Dau Lol Les, Pulau		Pulau	00°12'44.86" S 130°23'42.79" T	Raja Ampat, Papua Barat	2715-642
Dau Lol Lool, Pulau		Pulau	00°12'36.22" S 130°23'41.07" T	Raja Ampat, Papua Barat	2715-642
Dau Lol Matlolo, Pulau		Pulau	00°12'41.99" S 130°23'41.73" T	Raja Ampat, Papua Barat	2715-642
Dau Lool, Pulau		Pulau	00°12'51.05" S 130°24'03.15" T	Raja Ampat, Papua Barat	2715-642
Dau Matlolo Les, Pulau		Pulau	00°12'18.14" S 130°23'27.39" T	Raja Ampat, Papua Barat	2715-642
Dau Matlolo Lool, Pulau		Pulau	00°12'00.27" S 130°23'30.73" T	Raja Ampat, Papua Barat	2715-642
Dau Palay, Pulau		Pulau	00°12'07.59" S 130°23'41.68" T	Raja Ampat, Papua Barat	2715-642
Daun, Pulau	Pulau Bayan	Pulau	00°58'59.99" U 103°45'29.90" T	Kota Batam, Kepulauan Riau	1016-443
Daun, Pulau		Pulau	02°54'09.00" S 106°13'19.99" T	Bangka Selatan, Kepulauan Bangka Belitung	1113-312
Dawelor, Pulau		Pulau	07°45'42.99" S 130°03'42.99" T	Maluku Barat Daya, Maluku	2708-313
Dawera, Pulau		Pulau	07°43'23.00" S 130°00'24.99" T	Maluku Barat Daya, Maluku	2708-331
Dawi, Pulau		Pulau	01°16'54.93" S 136°40'18.42" T	Biak Numfor, Papua	3214-414
Dawior, Pulau		Pulau	00°21'20.02" S 130°33'53.97" T	Raja Ampat, Papua Barat	2815-413
Dayai Tetaui, Pulau		Pulau	05°55'01.99" S 134°44'18.16" T	Kepulauan Aru, Maluku	3010-312
Dayan Bonder, Pulau		Pulau	00°48'46.33" S 130°31'55.52" T	Raja Ampat, Papua Barat	2815-113
Dayan Matlolo, Pulau		Pulau	00°12'19.68" S 130°25'15.23" T	Raja Ampat, Papua Barat	2715-642
Dayan Pat, Pulau		Pulau	00°12'18.00" S 130°25'09.33" T	Raja Ampat, Papua Barat	2715-642
Dayan Sawi, Pulau		Pulau	00°12'12.37" S 130°25'27.91" T	Raja Ampat, Papua Barat	2715-642
Dayangdayangan, Pulau		Pulau	05°23'47.00" S 119°11'38.00" T	Takalar, Sulawesi Selatan	2010-512
Dayoang, Pulau		Pulau	00°38'04.99" S 127°16'45.99" T	Halmahera Selatan, Maluku Utara	2515-341
Dayong, Pulau		Pulau	02°50'34.00" U 105°46'23.00" T	Kepulauan Anambas, Kepulauan Riau	1118-541

DAFTAR NAMA RUPABUMI

NAMA RUPABUMI	NAMA LAIN	UNSUR RUPABUMI	KOORDINAT	WILAYAH ADMINISTRASI	NOMOR LEMBAR PETA
Deadea, Pulau		Pulau	03°28'02.25" S 119°22'31.56" T	Polewali Mandar, Sulawesi Barat	2012-522
Debatu, Pulau		Pulau	06°13'38.82" S 134°22'49.73" T	Kepulauan Aru, Maluku	3009-542
Deboroairawi, Pulau		Pulau	01°56'54.71" S 134°08'24.67" T	Teluk Wondama, Papua Barat	3014-212
Dedap, Pulau		Pulau	01°19'48.38" U 102°22'29.97" T	Kepulauan Meranti, Riau	0917-141
Dedap, Pulau		Pulau	01°52'50.00" U 101°21'42.00" T	Bengkalis, Riau	0817-543
Dedel, Pulau		Pulau	01°31'27.94" S 123°14'57.95" T	Banggai Kepulauan, Sulawesi Tengah	2314-134
Deer, Pulau		Pulau	00°50'36.94" S 129°46'12.21" T	Raja Ampat, Papua Barat	2715-223
Degong, Pulau		Pulau	00°46'36.00" U 103°32'26.00" T	Karimun, Kepulauan Riau	1016-431
Dehemobakul, Pulau		Pulau	00°39'04.00" S 127°18'10.00" T	Halmahera Selatan, Maluku Utara	2515-341
Deherete, Pulau		Pulau	02°16'23.00" U 127°44'30.00" T	Halmahera Utara, Maluku Utara	2618-132
Dekar, Pulau		Pulau	02°59'32.22" U 106°07'38.03" T	Kepulauan Anambas, Kepulauan Riau	1118-634
Dekit, Pulau		Pulau	03°11'07.00" U 106°18'19.00" T	Kepulauan Anambas, Kepulauan Riau	1119-323
Delapan Delapan, Pulau		Pulau	00°17'16.99" S 122°18'58.00" T	Tojo Una Una, Sulawesi Tengah	2215-523
Delapan Dua, Pulau		Pulau	00°16'46.79" S 122°18'53.71" T	Tojo Una Una, Sulawesi Tengah	2215-523
Delapan Empat, Pulau		Pulau	00°17'02.87" S 122°18'46.65" T	Tojo Una Una, Sulawesi Tengah	2215-523
Delapan Enam, Pulau		Pulau	00°16'59.57" S 122°18'56.21" T	Tojo Una Una, Sulawesi Tengah	2215-523
Delapan Tiga, Pulau		Pulau	00°17'00.48" S 122°18'45.89" T	Tojo Una Una, Sulawesi Tengah	2215-523
Delapan Tujuh, Pulau		Pulau	00°17'08.54" S 122°18'56.79" T	Tojo Una Una, Sulawesi Tengah	2215-523
Deli, Pulau		Pulau	02°32'57.35" U 096°03'57.38" T	Simeulue, Aceh	0518-411
Deli, Pulau		Pulau	07°00'22.96" S 105°32'42.58" T	Pandeglang, Banten	1108-533
Delsiwa, Pulau		Pulau	05°30'17.89" S 134°41'08.99" T	Kepulauan Aru, Maluku	3010-334
Deltaaersalek, Pulau		Pulau	02°29'33.00" S 104°58'21.00" T	Banyuasin, Sumatera Selatan	1013-622
Deltaaersugihan, Pulau		Pulau	02°24'12.22" S 105°04'13.55" T	Banyuasin, Sumatera Selatan	1113-411
Deltatelang, Pulau		Pulau	02°36'04.00" S 104°52'23.99" T	Banyuasin, Sumatera Selatan	1013-343

DAFTAR NAMA RUPABUMI

NAMA RUPABUMI	NAMA LAIN	UNSUR RUPABUMI	KOORDINAT	WILAYAH ADMINISTRASI	NOMOR LEMBAR PETA
Deltaupang, Pulau		Pulau	02°33'49.00" S 104°56'35.99" T	Banyuasin, Sumatera Selatan	1013-344
Dem, Pulau		Pulau	07°33'38.01" S 112°52'22.15" T	Sidoarjo, Jawa Timur	1608-143
Demdem, Pulau		Pulau	05°59'40.59" S 134°52'07.00" T	Kepulauan Aru, Maluku	3010-321
Demeleyef Ganan, Pulau		Pulau	00°18'49.63" S 130°37'59.73" T	Raja Ampat, Papua Barat	2815-414
Demeleyef Lool, Pulau		Pulau	00°18'40.10" S 130°38'06.11" T	Raja Ampat, Papua Barat	2815-414
Demeleyef Palay, Pulau		Pulau	00°18'44.47" S 130°37'59.30" T	Raja Ampat, Papua Barat	2815-414
Demi, Pulau		Pulau	01°56'26.43" S 134°09'02.66" T	Teluk Wondama, Papua Barat	3014-212
Demis, Pulau		Pulau	01°05'17.99" S 116°44'06.00" T	Kota Balikpapan, Kalimantan Timur	1814-634
Dempo, Pulau		Pulau	00°35'49.50" U 104°18'27.92" T	Kota Batam, Kepulauan Riau	1016-521
Dempu, Pulau		Pulau	08°34'53.86" S 117°50'08.00" T	Sumbawa, Nusa Tenggara Barat	1907-243
Dendang, Pulau		Pulau	01°09'00.00" U 103°52'22.00" T	Kota Batam, Kepulauan Riau	1017-123
Dendang, Pulau		Pulau	00°51'07.99" U 104°37'09.99" T	Bintan, Kepulauan Riau	1016-631
Dendun, Pulau		Pulau	00°47'43.00" U 104°30'18.00" T	Bintan, Kepulauan Riau	1016-631
Dengamajiko, Pulau		Pulau	01°39'51.38" U 127°29'31.80" T	Halmahera Barat, Maluku Utara	2517-624
Dengkol, Pulau		Pulau	03°03'01.42" U 105°57'06.42" T	Kepulauan Anambas, Kepulauan Riau	1119-222
Deniaje, Pulau		Pulau	02°58'16.00" S 134°50'30.00" T	Nabire, Papua	3013-321
Denie, Pulau		Pulau	01°21'03.33" S 130°42'59.80" T	Sorong, Papua Barat	2814-414
Depade, Pulau		Pulau	08°30'17.10" S 113°41'14.53" T	Jember, Jawa Timur	1607-334
Depi, Pulau		Pulau	08°43'28.48" S 117°57'01.38" T	Sumbawa, Nusa Tenggara Barat	1907-242
Derawan, Pulau		Pulau	02°17'03.00" U 118°14'39.00" T	Berau, Kalimantan Timur	1918-332
Derkat Besar, Pulau		Pulau	00°37'35.03" U 104°06'25.96" T	Kota Batam, Kepulauan Riau	1016-513
Derkat Kecil, Pulau		Pulau	00°37'42.98" U 104°06'21.79" T	Kota Batam, Kepulauan Riau	1016-513
Dero, Pulau		Pulau	02°07'16.40" U 127°47'07.14" T	Halmahera Utara, Maluku Utara	2618-121
Dete, Pulau		Pulau	10°54'57.83" S 122°57'20.09" T	Rote Ndao, Nusa Tenggara Timur	2205-322

DAFTAR NAMA RUPABUMI

NAMA RUPABUMI	NAMA LAIN	UNSUR RUPABUMI	KOORDINAT	WILAYAH ADMINISTRASI	NOMOR LEMBAR PETA
Dete, Pulau		Pulau	01°40'56.03" U 127°32'48.05" T	Halmahera Barat, Maluku Utara	2617-413
Dewa, Pulau		Pulau	08°39'38.52" S 118°03'05.00" T	Sumbawa, Nusa Tenggara Barat	1907-331
Dewa, Pulau		Pulau	00°39'30.69" S 117°19'09.03" T	Kutai Kartanegara, Kalimantan Timur	1915-141
Dewakang Caddi, Pulau		Pulau	05°30'23.00" S 118°27'13.00" T	Pangkajene Kepulauan, Sulawesi Selatan	1910-344
Dewakang Lompo, Pulau		Pulau	05°24'21.28" S 118°25'50.21" T	Pangkajene Kepulauan, Sulawesi Selatan	1910-622
Dewar, Pulau		Pulau	06°20'04.99" S 134°18'19.00" T	Kepulauan Aru, Maluku	3009-523
Dianpulau, Pulau		Pulau	05°44'55.24" S 132°41'07.94" T	Maluku Tenggara, Maluku	2910-232
Diawai, Pulau		Pulau	01°31'26.60" S 135°49'50.60" T	Kepulauan Yapen, Papua	3114-243
Dibalal, Pulau		Pulau	01°13'13.26" S 129°47'49.86" T	Raja Ampat, Papua Barat	2714-541
Didiamata, Pulau		Pulau	02°41'24.85" S 132°35'07.67" T	Fak Fak, Papua Barat	2913-231
Didiki Kanang, Pulau		Pulau	08°31'54.00" S 119°47'30.00" T	Manggarai Barat, Nusa Tenggara Timur	2007-343
Didiki Kidal, Pulau		Pulau	08°31'53.00" S 119°47'35.00" T	Manggarai Barat, Nusa Tenggara Timur	2007-343
Didir, Nus		Pulau	03°49'49.58" S 133°59'48.64" T	Kaimana, Papua Barat	3012-124
Didirnus, Yef		Pulau	03°49'19.40" S 133°59'44.45" T	Kaimana, Papua Barat	3012-124
Dihuru, Pulau		Pulau	00°15'13.00" S 127°13'26.90" T	Halmahera Selatan, Maluku Utara	2515-614
Dii, Pulau		Pulau	00°27'28.00" S 120°05'10.00" T	Parigi Moutong, Sulawesi Tengah	2115-411
Dijehwahia, Pulau		Pulau	05°40'25.42" S 134°45'39.56" T	Kepulauan Aru, Maluku	3010-341
Dilama, Pulau		Pulau	03°06'47.00" S 122°37'17.00" T	Morowali, Sulawesi Tengah	2212-633
Dilao, Pulau		Pulau	00°24'43.99" S 122°03'15.99" T	Tojo Una Una, Sulawesi Tengah	2215-511
Dilepan, Pulau		Pulau	01°35'53.99" S 122°50'31.99" T	Banggai Kepulauan, Sulawesi Tengah	2214-343
Dim, Yef		Pulau	00°10'07.97" U 130°02'44.48" T	Raja Ampat, Papua Barat	2716-313
Dimara, Pulau		Pulau	00°20'23.67" S 131°00'36.24" T	Raja Ampat, Papua Barat	2815-513
Dinar Besar, Pulau		Pulau	00°44'07.53" S 117°19'46.97" T	Kutai Kartanegara, Kalimantan Timur	1915-141
Dinar Kecil, Pulau	Pulau Dinar Kecil	Pulau	00°43'37.29" S 117°19'34.21" T	Kutai Kartanegara, Kalimantan Timur	1915-141

DAFTAR NAMA RUPABUMI

NAMA RUPABUMI	NAMA LAIN	UNSUR RUPABUMI	KOORDINAT	WILAYAH ADMINISTRASI	NOMOR LEMBAR PETA
Dinggulan, Togong		Pulau	01°30'59.14" S 122°59'27.88" T	Banggai Kepulauan, Sulawesi Tengah	2214-344
Dio, Pulau		Pulau	01°26'01.32" S 130°19'14.34" T	Raja Ampat, Papua Barat	2714-621
Ditanloy, Pulau		Pulau	05°37'21.07" S 132°42'59.48" T	Maluku Tenggara, Maluku	2910-234
Dite, Pulau		Pulau	01°43'21.56" U 127°31'26.19" T	Halmahera Barat, Maluku Utara	2617-413
Diti, Pulau		Pulau	01°57'23.36" U 127°43'12.04" T	Halmahera Barat, Maluku Utara	2617-434
Divin, Pulau		Pulau	05°51'43.99" S 132°52'34.00" T	Maluku Tenggara, Maluku	2910-224
Divin, Pulau		Pulau	07°45'11.99" S 131°01'34.00" T	Kepulauan Tanimbar, Maluku	2808-213
Djijorguari, Pulau	Pulau Burungan Arak	Pulau	05°47'49.63" S 134°44'28.13" T	Kepulauan Aru, Maluku	3010-314
Djongkere Besar, Pulau		Pulau	04°55'16.77" S 122°45'46.99" T	Muna, Sulawesi Tenggara	2211-321
Djongkere Kecil, Pulau		Pulau	04°55'15.62" S 122°45'47.26" T	Muna, Sulawesi Tenggara	2211-321
Djongkere, Pulau		Pulau	04°55'37.76" S 122°45'52.26" T	Muna, Sulawesi Tenggara	2211-321
Djulau, Pulau		Pulau	05°25'09.64" S 134°38'47.07" T	Kepulauan Aru, Maluku	3010-612
Do'O, Pulau		Pulau	00°27'29.00" S 121°55'19.99" T	Tojo Una Una, Sulawesi Tengah	2215-422
Do'O, Pulau		Pulau	10°49'46.99" S 122°44'22.99" T	Rote Ndao, Nusa Tenggara Timur	2205-314
Doangdoang Caddi, Pulau		Pulau	05°15'40.52" S 117°53'37.25" T	Pangkajene Kepulauan, Sulawesi Selatan	1910-524
Doangdoang Lompo, Pulau		Pulau	05°22'56.00" S 117°56'13.40" T	Pangkajene Kepulauan, Sulawesi Selatan	1910-522
Dobakruntuh, Pulau		Pulau	05°50'15.36" S 134°18'45.64" T	Kepulauan Aru, Maluku	3010-223
Dobarkukin, Pulau		Pulau	06°13'50.99" S 134°22'00.99" T	Kepulauan Aru, Maluku	3009-541
Dobodobo, Pulau		Pulau	01°50'42.00" S 127°38'29.00" T	Halmahera Selatan, Maluku Utara	2614-114
Dodawegane, Pulau		Pulau	00°34'41.99" S 128°20'44.00" T	Halmahera Selatan, Maluku Utara	2615-243
Dodaweweda, Pulau		Pulau	00°33'02.36" S 128°19'26.08" T	Halmahera Selatan, Maluku Utara	2615-243
Dodera, Pulau		Pulau	00°37'17.00" S 128°33'18.00" T	Halmahera Selatan, Maluku Utara	2615-333
Dodik, Pulau		Pulau	01°06'47.99" U 103°54'15.99" T	Kota Batam, Kepulauan Riau	1017-122

DAFTAR NAMA RUPABUMI

NAMA RUPABUMI	NAMA LAIN	UNSUR RUPABUMI	KOORDINAT	WILAYAH ADMINISTRASI	NOMOR LEMBAR PETA
Dodoku, Pulau		Pulau	01°48'09.00" S 125°47'49.99" T	Kepulauan Sula, Maluku Utara	2414-323
Dodola Besar, Pulau		Pulau	02°05'24.00" U 128°11'22.99" T	Pulau Morotai, Maluku Utara	2618-212
Dodola Kecil, Pulau		Pulau	02°04'36.99" U 128°11'39.99" T	Pulau Morotai, Maluku Utara	2618-212
Dofior, Yef		Pulau	00°52'37.78" S 131°14'20.73" T	Kota Sorong, Papua Barat	2815-212
Doi, Pulau		Pulau	02°15'06.99" U 127°47'42.00" T	Halmahera Utara, Maluku Utara	2618-141
Doikendek Selatan, Togong		Pulau	01°33'26.74" S 123°33'42.20" T	Banggai Kepulauan, Sulawesi Tengah	2314-233
Doikendek Tengah, Togong		Pulau	01°33'04.08" S 123°33'46.37" T	Banggai Kepulauan, Sulawesi Tengah	2314-233
Doikendek Utara, Togong		Pulau	01°32'56.00" S 123°33'47.00" T	Banggai Kepulauan, Sulawesi Tengah	2314-233
Dok, Pulau	Pulau Duk	Pulau	00°52'51.30" U 103°42'13.78" T	Karimun, Kepulauan Riau	1016-434
Doko, Pulau		Pulau	00°12'05.52" S 130°13'16.49" T	Raja Ampat, Papua Barat	2715-632
Doko, Yef		Pulau	00°19'25.84" S 130°39'38.90" T	Raja Ampat, Papua Barat	2815-414
Doko, Yef		Pulau	00°10'15.80" U 130°02'14.21" T	Raja Ampat, Papua Barat	2716-313
Dokokayu Da'A, Pulau		Pulau	00°57'00.46" U 123°02'16.87" T	Gorontalo Utara, Gorontalo	2316-433
Dokokayu Kiki, Pulau		Pulau	00°56'41.91" U 123°02'16.64" T	Gorontalo Utara, Gorontalo	2316-433
Dokole, Pulau		Pulau	04°13'41.34" U 125°42'00.55" T	Kepulauan Sangihe, Sulawesi Utara	2420-314
Dokri, Pulau		Pulau	00°45'32.57" S 130°45'14.73" T	Raja Ampat, Papua Barat	2815-123
Dokunonoa, Pulau		Pulau	02°06'23.77" U 127°47'20.20" T	Halmahera Utara, Maluku Utara	2618-121
Dola, Pulau		Pulau	01°43'01.09" U 127°31'55.26" T	Halmahera Barat, Maluku Utara	2617-413
Dolangan, Pulau		Pulau	01°21'58.00" U 120°53'12.99" T	Toli Toli, Sulawesi Tengah	2117-242
Dolangan, Pulau		Pulau	00°45'52.99" U 120°34'44.00" T	Toli Toli, Sulawesi Tengah	2116-531
Dolangonpongko, Pulau		Pulau	00°12'55.76" S 122°12'48.87" T	Tojo Una Una, Sulawesi Tengah	2215-532
Dolungun Popoisik, Pulau		Pulau	01°19'06.00" S 123°13'11.45" T	Banggai Kepulauan, Sulawesi Tengah	2314-414
Dolungun, Pulau		Pulau	01°19'32.99" S 123°12'58.00" T	Banggai Kepulauan, Sulawesi Tengah	2314-414
Dom Le, Pulau		Pulau	02°01'54.49" S 130°17'04.88" T	Raja Ampat, Papua Barat	2713-643

DAFTAR NAMA RUPABUMI

NAMA RUPABUMI	NAMA LAIN	UNSUR RUPABUMI	KOORDINAT	WILAYAH ADMINISTRASI	NOMOR LEMBAR PETA
Dom Lol, Pulau		Pulau	02°01'51.22" S 130°17'07.77" T	Raja Ampat, Papua Barat	2713-643
Dom, Yef		Pulau	02°01'56.79" S 130°19'33.07" T	Raja Ampat, Papua Barat	2713-643
Domi, Pulau		Pulau	01°56'24.64" S 134°09'05.25" T	Teluk Wondama, Papua Barat	3014-212
Dompak, Pulau		Pulau	00°52'36.00" U 104°27'02.99" T	Kota Tanjung Pinang, Kepulauan Riau	1016-544
Dona Hayori, Pulau		Pulau	08°09'00.49" S 128°41'52.82" T	Maluku Barat Daya, Maluku	2607-632
Dondang, Pulau		Pulau	01°00'02.00" U 103°48'34.99" T	Kota Batam, Kepulauan Riau	1017-121
Dondo, Teluk		Teluk	00°55'50.44" U 120°30'01.00" T	Maluku Utara	2116-533
Dondolang, Pulau		Pulau	00°25'23.00" S 122°38'02.00" T	Banggai, Sulawesi Tengah	2215-612
Donga, Pulau		Pulau	08°42'00.20" S 119°31'26.40" T	Manggarai Barat, Nusa Tenggara Timur	2007-331
Donggala, Gawir Laut		Gawir Laut	00°38'38.00" S 119°45'25.99" T	Sulawesi Tengah	2015-341
Donggo Wolo, Pulau		Pulau	08°50'43.32" S 118°50'27.94" T	Bima, Nusa Tenggara Barat	2007-123
Dongkala, Pulau		Pulau	00°26'53.99" S 120°04'27.99" T	Parigi Moutong, Sulawesi Tengah	2115-411
Dongkala, Pulau		Pulau	03°20'43.00" S 122°23'49.99" T	Morowali, Sulawesi Tengah	2212-524
Dongko, Pulau		Pulau	01°55'44.49" S 125°46'20.77" T	Kepulauan Sula, Maluku Utara	2414-321
Dongkol, Pulau		Pulau	00°59'22.99" U 104°02'38.00" T	Kota Batam, Kepulauan Riau	1016-533
Donhaje, Pulau		Pulau	01°51'50.69" S 130°25'53.94" T	Raja Ampat, Papua Barat	2714-324
Dontot, Pulau		Pulau	02°02'07.75" S 130°04'15.88" T	Raja Ampat, Papua Barat	2713-633
Door, Pulau		Pulau	06°19'45.00" S 134°19'27.99" T	Kepulauan Aru, Maluku	3009-523
Dor, Nus		Pulau	03°58'32.58" S 134°09'34.98" T	Kaimana, Papua Barat	3012-212
Dora, Pulau		Pulau	08°43'57.22" S 118°47'08.00" T	Bima, Nusa Tenggara Barat	2007-141
Dore Intarwaim, Meos		Pulau	00°21'45.04" S 130°34'33.25" T	Raja Ampat, Papua Barat	2815-413
Dore, Pulau		Pulau	02°47'48.94" S 134°26'05.64" T	Teluk Wondama, Papua Barat	3013-224
Doro Ici, Pulau		Pulau	00°33'28.00" S 128°23'21.99" T	Halimahera Selatan, Maluku Utara	2615-244
Doro Lamo, Pulau		Pulau	00°33'23.00" S 128°23'10.00" T	Halimahera Selatan, Maluku Utara	2615-244

DAFTAR NAMA RUPABUMI

NAMA RUPABUMI	NAMA LAIN	UNSUR RUPABUMI	KOORDINAT	WILAYAH ADMINISTRASI	NOMOR LEMBAR PETA
Doro Lamo, Pulau		Pulau	00°01'46.99" U 127°13'26.00" T	Halmahera Selatan, Maluku Utara	2516-312
Doro Panjang, Pulau		Pulau	00°33'37.00" S 128°23'30.99" T	Halmahera Selatan, Maluku Utara	2615-244
Doro, Pulau		Pulau	08°24'01.54" S 112°26'41.89" T	Malang, Jawa Timur	1507-622
Doroobi Besar, Pulau		Pulau	01°07'07.16" S 128°18'29.11" T	Halmahera Selatan, Maluku Utara	2614-543
Doroobi Kecil, Pulau		Pulau	01°06'39.64" S 128°17'55.66" T	Halmahera Selatan, Maluku Utara	2614-543
Dorosolome Besar, Pulau		Pulau	00°38'38.60" S 128°32'01.60" T	Halmahera Selatan, Maluku Utara	2615-331
Dorosolome Kecil, Pulau		Pulau	00°38'47.00" S 128°32'30.99" T	Halmahera Selatan, Maluku Utara	2615-331
Dowara, Pulau		Pulau	00°37'32.99" S 127°17'44.99" T	Halmahera Selatan, Maluku Utara	2515-341
Dowongidaare, Pulau		Pulau	02°00'01.85" U 128°12'48.79" T	Pulau Morotai, Maluku Utara	2618-212
Dowongirotu, Pulau		Pulau	00°51'38.99" U 127°30'41.00" T	Halmahera Barat, Maluku Utara	2616-431
Dowora Ici, Pulau		Pulau	00°50'55.00" S 128°07'03.00" T	Halmahera Selatan, Maluku Utara	2615-213
Dowora Lamo, Pulau		Pulau	00°50'58.99" S 128°05'40.99" T	Halmahera Selatan, Maluku Utara	2615-213
Dramai Nit, Yef		Pulau	03°59'51.22" S 134°13'37.66" T	Kaimana, Papua Barat	3012-212
Dramai, Yef		Pulau	04°01'18.44" S 134°14'42.29" T	Kaimana, Papua Barat	3011-534
Drini, Pulau		Pulau	08°08'21.01" S 110°34'40.69" T	Gunungkidul, Daerah Istimewa Yogyakarta	1407-631
Dua Apari, Pulau		Pulau	06°30'25.41" S 134°46'21.80" T	Kepulauan Aru, Maluku	3009-343
Dua Balak, Pulau		Pulau	05°50'17.36" S 105°13'53.33" T	Pesawaran, Lampung	1110-114
Dua Balak, Pulau		Pulau	05°52'19.22" S 105°46'07.16" T	Lampung Selatan, Lampung	1110-223
Dua Barat, Pulau		Pulau	01°31'41.08" S 131°28'27.58" T	Sorong, Papua Barat	2814-244
Dua Barat, Pulau		Pulau	00°57'44.90" S 109°23'06.17" T	Kalimantan Barat	1315-322
Dua Barat, Pulau		Pulau	00°54'42.37" S 105°45'33.12" T	Indonesia	1115-221
Dua Barat, Pulau		Pulau	05°24'49.50" S 106°28'17.39" T	Administrasi Kepulauan Seribu, DKI Jakarta	1110-622
Dua Besar, Pulau		Pulau	00°20'49.99" S 121°51'24.99" T	Tojo Una Una, Sulawesi Tengah	2215-423
Dua Besar, Pulau		Pulau	00°23'33.43" U 104°22'17.68" T	Lingga, Kepulauan Riau	1016-243

DAFTAR NAMA RUPABUMI

NAMA RUPABUMI	NAMA LAIN	UNSUR RUPABUMI	KOORDINAT	WILAYAH ADMINISTRASI	NOMOR LEMBAR PETA
Dua Besar, Pulau		Pulau	00°10'17.02" S 109°05'17.78" T	Kubu Raya, Kalimantan Barat	1315-631
Dua Besar, Pulau		Pulau	05°57'40.42" S 134°41'07.00" T	Kepulauan Aru, Maluku	3010-312
Dua Besar, Pulau		Pulau	01°16'23.00" S 109°11'21.99" T	Kayong Utara, Kalimantan Barat	1314-614
Dua Darat, Pulau		Pulau	03°16'16.40" S 122°30'44.91" T	Morowali, Sulawesi Tengah	2212-613
Dua Dua, Pulau		Pulau	00°31'16.61" S 121°39'19.53" T	Tojo Una Una, Sulawesi Tengah	2215-134
Dua Dua, Pulau		Pulau	00°53'07.00" S 121°39'51.00" T	Tojo Una Una, Sulawesi Tengah	2215-112
Dua Empat, Pulau		Pulau	00°31'14.27" S 121°39'19.97" T	Tojo Una Una, Sulawesi Tengah	2215-134
Dua Eser, Pulau		Pulau	00°54'31.64" U 134°19'16.63" T	Supiori, Papua	3016-543
Dua Gadang, Pulau		Pulau	02°29'24.05" U 096°22'39.94" T	Simeulue, Aceh	0518-144
Dua Kecil, Pulau		Pulau	00°24'13.21" U 104°21'52.84" T	Lingga, Kepulauan Riau	1016-243
Dua Kecil, Pulau		Pulau	00°20'51.00" S 121°51'31.00" T	Tojo Una Una, Sulawesi Tengah	2215-423
Dua Kecil, Pulau		Pulau	08°21'53.38" S 121°01'03.43" T	Ngada, Nusa Tenggara Timur	2107-613
Dua Kecil, Pulau		Pulau	01°50'10.00" S 121°20'35.00" T	Morowali, Sulawesi Tengah	2114-323
Dua Kecil, Pulau		Pulau	00°10'07.35" S 109°04'56.47" T	Kubu Raya, Kalimantan Barat	1315-631
Dua Kecil, Pulau		Pulau	05°57'42.33" S 134°40'47.42" T	Kepulauan Aru, Maluku	3010-312
Dua Kecil, Pulau		Pulau	01°16'17.92" S 109°11'07.63" T	Kayong Utara, Kalimantan Barat	1314-614
Dua Ketek, Pulau		Pulau	02°29'27.85" U 096°22'39.01" T	Simeulue, Aceh	0518-144
Dua Laut, Pulau		Pulau	03°17'17.00" S 122°32'52.00" T	Morowali, Sulawesi Tengah	2212-613
Dua Lima, Pulau		Pulau	00°31'14.62" S 121°39'19.81" T	Tojo Una Una, Sulawesi Tengah	2215-134
Dua Lugu, Pulau		Pulau	02°30'00.02" U 096°22'36.14" T	Simeulue, Aceh	0518-422
Dua Lunik, Pulau		Pulau	05°50'11.52" S 105°14'02.00" T	Pesawaran, Lampung	1110-114
Dua Lunik, Pulau		Pulau	05°52'23.11" S 105°46'19.67" T	Lampung Selatan, Lampung	1110-223
Dua Ode, Pulau		Pulau	08°29'33.97" S 117°45'06.81" T	Sumbawa, Nusa Tenggara Barat	1907-521
Dua Ode, Pulau		Pulau	08°40'56.55" S 116°43'51.76" T	Sumbawa Barat, Nusa Tenggara Barat	1807-332

DAFTAR NAMA RUPABUMI

NAMA RUPABUMI	NAMA LAIN	UNSUR RUPABUMI	KOORDINAT	WILAYAH ADMINISTRASI	NOMOR LEMBAR PETA
Dua Pemeluk, Pulau		Pulau	03°00'16.70" S 110°18'05.82" T	Ketapang, Kalimantan Barat	1412-543
Dua Rea, Pulau		Pulau	08°29'23.46" S 117°45'44.09" T	Sumbawa, Nusa Tenggara Barat	1907-521
Dua Rea, Pulau		Pulau	08°41'10.45" S 116°43'37.33" T	Sumbawa Barat, Nusa Tenggara Barat	1807-332
Dua Satu, Pulau		Pulau	00°31'13.81" S 121°39'19.99" T	Tojo Una Una, Sulawesi Tengah	2215-134
Dua Satu, Pulau		Pulau	00°53'02.41" S 121°40'02.45" T	Tojo Una Una, Sulawesi Tengah	2215-112
Dua Selatan, Pulau		Pulau	02°57'26.22" S 132°08'03.09" T	Fak Fak, Papua Barat	2913-112
Dua Semar, Pulau		Pulau	06°30'29.07" S 134°46'25.07" T	Kepulauan Aru, Maluku	3009-343
Dua Suru, Pulau		Pulau	00°54'31.03" U 134°19'18.19" T	Supiori, Papua	3016-543
Dua Tengah, Pulau		Pulau	02°57'21.49" S 132°07'59.09" T	Fak Fak, Papua Barat	2913-112
Dua Tia'Ta, Pulau		Pulau	08°09'37.69" S 128°43'39.40" T	Maluku Barat Daya, Maluku	2607-632
Dua Tiga, Pulau		Pulau	00°31'17.16" S 121°39'19.36" T	Tojo Una Una, Sulawesi Tengah	2215-134
Dua Timur, Pulau		Pulau	01°31'38.70" S 131°28'39.04" T	Sorong, Papua Barat	2814-244
Dua Timur, Pulau		Pulau	00°57'36.00" S 109°23'17.00" T	Kalimantan Barat	1315-322
Dua Timur, Pulau		Pulau	00°58'17.68" S 105°38'34.29" T	Indonesia	1115-212
Dua Timur, Pulau		Pulau	05°25'13.88" S 106°29'31.77" T	Administrasi Kepulauan Seribu, DKI Jakarta	1110-622
Dua Utara, Pulau		Pulau	02°57'15.09" S 132°07'56.29" T	Fak Fak, Papua Barat	2913-112
Dua Warmamang, Pulau		Pulau	08°11'51.29" S 128°43'17.82" T	Maluku Barat Daya, Maluku	2607-632
Dua, Nusa		Pulau	07°48'06.19" S 108°15'49.05" T	Tasikmalaya, Jawa Barat	1308-123
Dua, Pulau		Pulau	08°21'47.52" S 121°00'56.86" T	Ngada, Nusa Tenggara Timur	2107-613
Dua, Pulau		Pulau	01°50'22.99" S 121°20'37.00" T	Morowali, Sulawesi Tengah	2114-323
Dua, Pulau		Pulau	01°23'22.99" U 125°12'54.00" T	Kota Bitung, Sulawesi Utara	2417-234
Dua, Pulau		Pulau	00°59'22.99" U 103°48'56.99" T	Kota Batam, Kepulauan Riau	1016-443
Dua, Pulau		Pulau	06°22'23.99" S 134°07'16.00" T	Kepulauan Aru, Maluku	3009-513
Dua, Pulau		Pulau	01°12'49.93" S 109°16'56.04" T	Kayong Utara, Kalimantan Barat	1314-641

DAFTAR NAMA RUPABUMI

NAMA RUPABUMI	NAMA LAIN	UNSUR RUPABUMI	KOORDINAT	WILAYAH ADMINISTRASI	NOMOR LEMBAR PETA
Dua, Pulau		Pulau	00°55'39.00" U 103°20'49.99" T	Karimun, Kepulauan Riau	0916-643
Dua, Pulau		Pulau	02°16'15.22" U 127°49'28.99" T	Halmahera Utara, Maluku Utara	2618-141
Dua, Pulau		Pulau	01°16'13.00" S 127°42'25.99" T	Halmahera Selatan, Maluku Utara	2614-414
Dua, Pulau		Pulau	05°26'35.00" S 102°23'29.00" T	Bengkulu Utara, Bengkulu	0910-422
Dua, Pulau		Pulau	02°11'12.99" U 097°19'36.99" T	Aceh Singkil, Aceh	0518-323
Duangan Nakaloan, Pulau		Pulau	01°31'28.11" S 122°46'47.41" T	Banggai Kepulauan, Sulawesi Tengah	2214-343
Duangan, Pulau		Pulau	00°25'27.14" S 121°47'57.43" T	Tojo Una Una, Sulawesi Tengah	2215-421
Duasa, Nusa		Pulau	10°28'52.75" S 123°23'59.41" T	Rote Ndao, Nusa Tenggara Timur	2305-422
Duasamusia, Pulau		Pulau	00°25'18.00" S 122°04'31.00" T	Tojo Una Una, Sulawesi Tengah	2215-511
Duaset, Pulau		Pulau	01°42'25.99" U 127°32'51.00" T	Halmahera Barat, Maluku Utara	2617-413
Duata, Pulau		Pulau	03°05'08.00" U 105°40'23.00" T	Kepulauan Anambas, Kepulauan Riau	1119-212
Duata, Pulau		Pulau	02°58'29.73" U 105°51'07.36" T	Kepulauan Anambas, Kepulauan Riau	1118-543
Dudepo Kiki, Pulau		Pulau	00°53'31.99" U 122°47'06.00" T	Gorontalo Utara, Gorontalo	2216-643
Dudepo, Pulau		Pulau	00°27'41.59" U 121°33'29.44" T	Pahuwato, Gorontalo	2216-133
Dudepo, Pulau		Pulau	00°52'27.99" U 122°47'56.00" T	Gorontalo Utara, Gorontalo	2216-641
Dudu Besar, Pulau		Pulau	05°08'19.00" S 121°51'36.00" T	Bombana, Sulawesi Tenggara	2210-441
Dudu Kecil, Pulau		Pulau	05°08'38.00" S 121°52'00.99" T	Bombana, Sulawesi Tenggara	2210-441
Duf, Pulau		Pulau	00°53'24.75" S 131°01'52.10" T	Raja Ampat, Papua Barat	2815-211
Dufut, Yef		Pulau	00°10'17.53" U 130°03'21.75" T	Raja Ampat, Papua Barat	2716-313
Dukalgwari, Pulau		Pulau	05°52'33.31" S 134°46'49.87" T	Kepulauan Aru, Maluku	3010-321
Dukoh Besar, Pulau		Pulau	07°03'07.88" S 115°35'53.63" T	Sumenep, Jawa Timur	1808-433
Duku, Pulau		Pulau	00°54'05.00" U 103°47'48.00" T	Karimun, Kepulauan Riau	1016-443
Dukuh Kecil, Pulau		Pulau	07°03'15.15" S 115°35'38.02" T	Sumenep, Jawa Timur	1808-433
Dukuh, Pulau		Pulau	03°11'53.71" U 106°21'09.97" T	Kepulauan Anambas, Kepulauan Riau	1119-323

DAFTAR NAMA RUPABUMI

NAMA RUPABUMI	NAMA LAIN	UNSUR RUPABUMI	KOORDINAT	WILAYAH ADMINISTRASI	NOMOR LEMBAR PETA
Dulang, Pulau		Pulau	00°52'48.00" U 103°46'46.99" T	Karimun, Kepulauan Riau	1016-443
Dulangka, Pulau		Pulau	00°21'56.17" U 121°20'16.77" T	Pahuwato, Gorontalo	2116-341
Dulawonu Kiki, Pulau		Pulau	00°28'43.00" U 122°07'59.00" T	Boalemo, Gorontalo	2216-234
Dulawonu, Pulau		Pulau	00°28'45.00" U 122°07'41.00" T	Boalemo, Gorontalo	2216-234
Dulla, Pulau		Pulau	00°26'19.00" S 122°05'40.99" T	Tojo Una Una, Sulawesi Tengah	2215-511
Dullah, Pulau		Pulau	05°36'51.00" S 132°46'13.00" T	Maluku Tenggara, Maluku	2910-243
Duluk, Yef		Pulau	00°20'20.08" S 130°35'20.17" T	Raja Ampat, Papua Barat	2815-413
Dulunge, Pulau		Pulau	04°44'42.52" U 125°29'26.89" T	Kepulauan Sangihe, Sulawesi Utara	2420-524
Dum, Yef		Pulau	00°53'14.29" S 131°14'12.29" T	Kota Sorong, Papua Barat	2815-212
Dumarehe, Pulau		Pulau	04°13'39.62" U 125°42'06.73" T	Kepulauan Sangihe, Sulawesi Utara	2420-314
Dumpu, Pulau		Pulau	00°36'11.65" U 104°18'17.64" T	Kota Batam, Kepulauan Riau	1016-521
Dumsei, Pulau		Pulau	05°34'08.52" S 134°39'41.44" T	Kepulauan Aru, Maluku	3010-334
Dundum, Pulau		Pulau	01°11'23.32" U 106°53'31.16" T	Bintan, Kepulauan Riau	1217-124
Dundun, Pulau		Pulau	01°50'44.99" U 098°01'36.99" T	Tapanuli Tengah, Sumatera Utara	0617-531
Dunikaba, Pulau		Pulau	00°05'32.15" U 119°36'56.74" T	Donggala, Sulawesi Tengah	2016-311
Duo, Pulau		Pulau	02°30'05.84" U 096°22'17.01" T	Simeulue, Aceh	0518-421
Dupa, Pulau		Pulau	03°27'32.00" S 114°31'19.99" T	Banjar, Kalimantan Selatan	1712-511
Dupu, Pulau		Pulau	00°18'55.29" S 130°30'14.19" T	Raja Ampat, Papua Barat	2815-413
Dur Selatan, Pulau		Pulau	02°38'27.18" S 132°30'48.93" T	Fak Fak, Papua Barat	2913-231
Dur Utara, Pulau		Pulau	02°38'24.35" S 132°30'49.51" T	Fak Fak, Papua Barat	2913-231
Durai, Pulau		Pulau	03°19'59.99" U 106°02'52.00" T	Kepulauan Anambas, Kepulauan Riau	1119-331
Durai, Pulau		Pulau	00°31'27.00" U 103°35'46.00" T	Karimun, Kepulauan Riau	1016-411
Durian Besar, Pulau		Pulau	00°42'34.99" U 103°43'14.99" T	Karimun, Kepulauan Riau	1016-414
Durian Kecil, Pulau		Pulau	00°43'36.00" U 103°40'17.00" T	Karimun, Kepulauan Riau	1016-414

DAFTAR NAMA RUPABUMI

NAMA RUPABUMI	NAMA LAIN	UNSUR RUPABUMI	KOORDINAT	WILAYAH ADMINISTRASI	NOMOR LEMBAR PETA
Durian, Selat		Selat	00°46'13.10" U 103°36'48.11" T	Karimun, Kepulauan Riau	1016-431
Dusyeit, Pulau		Pulau	01°27'12.59" S 130°06'06.53" T	Raja Ampat, Papua Barat	2714-611
Dutungan, Pulau		Pulau	04°10'48.00" S 119°37'10.99" T	Barru, Sulawesi Selatan	2011-631
Duwandiru, Pulau		Pulau	01°30'41.00" S 135°19'25.00" T	Kepulauan Yapen, Papua	3114-143
Duyef, Pulau		Pulau	00°11'32.99" S 130°15'11.32" T	Raja Ampat, Papua Barat	2715-641
Duyef, Pulau		Pulau	00°07'19.76" U 130°08'21.46" T	Raja Ampat, Papua Barat	2716-312
Duyonumo, Pulau		Pulau	00°59'17.61" U 122°31'26.02" T	Gorontalo Utara, Gorontalo	2216-633
Duyum Les, Pulau		Pulau	00°18'51.50" S 130°37'09.78" T	Raja Ampat, Papua Barat	2815-413
Duyum Lool, Pulau		Pulau	00°18'55.04" S 130°37'08.60" T	Raja Ampat, Papua Barat	2815-413
Duyung, Pulau		Pulau	00°12'40.00" S 122°12'06.99" T	Tojo Una Una, Sulawesi Tengah	2215-532
Duyung, Pulau		Pulau	00°21'21.06" U 104°28'15.20" T	Lingga, Kepulauan Riau	1016-242
E'suwe, Pulau		Pulau	02°25'42.08" S 140°29'11.46" T	Jayapura, Papua	3413-522
Ebsiha, Pulau		Pulau	08°06'28.11" S 130°59'26.99" T	Kepulauan Tanimbar, Maluku	2807-444
Edawang, Pulau		Pulau	01°38'09.26" S 130°13'07.41" T	Raja Ampat, Papua Barat	2714-332
Edilau, Pulau		Pulau	05°48'07.54" S 134°41'53.62" T	Kepulauan Aru, Maluku	3010-314
Eeis, Nus		Pulau	03°49'17.23" S 134°01'13.44" T	Kaimana, Papua Barat	3012-213
Efar, Pulau		Pulau	06°11'10.00" S 134°49'50.99" T	Kepulauan Aru, Maluku	3009-641
Efganmantan, Pulau		Pulau	01°50'45.15" S 130°26'58.44" T	Raja Ampat, Papua Barat	2714-324
Efir, Pulau		Pulau	06°17'12.99" S 134°18'59.00" T	Kepulauan Aru, Maluku	3009-523
Efso Mkun, Yef		Pulau	00°19'08.12" S 130°35'25.72" T	Raja Ampat, Papua Barat	2815-413
Efsou Iba, Yef		Pulau	00°19'05.39" S 130°35'05.34" T	Raja Ampat, Papua Barat	2815-413
Ega, Pulau		Pulau	02°58'05.63" S 132°07'42.69" T	Fak Fak, Papua Barat	2913-112
Ehise, Pulau		Pulau	04°38'49.20" U 125°35'59.35" T	Kepulauan Sangihe, Sulawesi Utara	2420-613
Eifara, Nus		Pulau	03°48'59.49" S 134°01'02.05" T	Kaimana, Papua Barat	3012-213

DAFTAR NAMA RUPABUMI

NAMA RUPABUMI	NAMA LAIN	UNSUR RUPABUMI	KOORDINAT	WILAYAH ADMINISTRASI	NOMOR LEMBAR PETA
Eifaraabn, Nus		Pulau	03°49'18.96" S 134°01'08.87" T	Kaimana, Papua Barat	3012-213
Eki, Pulau		Pulau	00°34'22.00" S 128°25'21.00" T	Halmahera Selatan, Maluku Utara	2615-244
Ela, Pulau		Pulau	03°39'08.53" S 127°54'24.86" T	Maluku Tengah, Maluku	2612-142
Elang, Pulau		Pulau	01°16'53.74" S 109°57'50.49" T	Kayong Utara, Kalimantan Barat	1414-424
Elantel, Pulau		Pulau	05°44'17.23" S 132°10'12.13" T	Maluku Tenggara, Maluku	2910-132
Elebyau Lool, Pulau		Pulau	00°12'06.46" S 130°21'27.97" T	Raja Ampat, Papua Barat	2715-641
Elebyau Matlolo, Pulau		Pulau	00°12'07.21" S 130°21'16.69" T	Raja Ampat, Papua Barat	2715-641
Elebyau Palay, Pulau		Pulau	00°12'07.17" S 130°21'11.94" T	Raja Ampat, Papua Barat	2715-641
Ellel, Pulau		Pulau	05°49'20.49" S 134°48'55.94" T	Kepulauan Aru, Maluku	3010-323
Elena, Pulau		Pulau	00°25'53.79" S 122°06'42.90" T	Tojo Una Una, Sulawesi Tengah	2215-511
Elkuruk, Pulau		Pulau	05°44'08.36" S 132°10'14.15" T	Maluku Tenggara, Maluku	2910-132
Elmal, Pulau		Pulau	05°44'06.27" S 132°10'13.03" T	Maluku Tenggara, Maluku	2910-132
Elridin, Pulau		Pulau	05°44'25.54" S 132°10'10.95" T	Maluku Tenggara, Maluku	2910-132
Elsopon, Pulau		Pulau	01°42'46.65" S 129°50'02.35" T	Raja Ampat, Papua Barat	2714-241
Ema, Teluk		Teluk	04°00'21.25" S 134°40'59.66" T	Papua	3011-634
Emar, Pulau		Pulau	02°36'48.48" S 131°37'35.37" T	Fak Fak, Papua Barat	2813-334
Embainusa, Pulau		Pulau	02°38'05.37" S 132°27'58.69" T	Fak Fak, Papua Barat	2913-142
Embesis Nayu, Yef		Pulau	03°51'49.77" S 134°08'02.10" T	Kaimana, Papua Barat	3012-214
Embesis Net, Nus		Pulau	03°51'57.45" S 134°07'56.66" T	Kaimana, Papua Barat	3012-214
Embesis Semus, Yef		Pulau	03°51'54.73" S 134°07'50.99" T	Kaimana, Papua Barat	3012-214
Embesis Uit, Yef		Pulau	03°51'49.56" S 134°07'57.74" T	Kaimana, Papua Barat	3012-214
Embinusu, Yef		Pulau	03°34'58.49" S 133°50'14.51" T	Kaimana, Papua Barat	3012-143
Embo Abu, Pulau		Pulau	08°40'13.93" S 119°41'24.51" T	Manggarai Barat, Nusa Tenggara Timur	2007-332
Emboti Emsian, Pulau		Pulau	03°46'53.54" S 126°29'51.73" T	Buru Selatan, Maluku	2512-124

DAFTAR NAMA RUPABUMI

NAMA RUPABUMI	NAMA LAIN	UNSUR RUPABUMI	KOORDINAT	WILAYAH ADMINISTRASI	NOMOR LEMBAR PETA
Emboti Rua, Pulau		Pulau	03°46'50.00" S 126°29'44.99" T	Buru Selatan, Maluku	2512-124
Embuay, Pulau		Pulau	07°29'47.80" S 131°40'20.25" T	Kepulauan Tanimbar, Maluku	2808-612
Eminda, Yef		Pulau	04°00'15.25" S 134°25'27.54" T	Kaimana, Papua Barat	3011-544
Empang, Pulau		Pulau	00°28'18.00" S 121°41'39.99" T	Tojo Una Una, Sulawesi Tengah	2215-412
Empat Hulu, Pulau		Pulau	01°02'03.50" U 104°19'29.89" T	Bintan, Kepulauan Riau	1017-221
Empat Tengah, Pulau		Pulau	01°01'57.50" U 104°19'40.10" T	Bintan, Kepulauan Riau	1017-221
Empat Warmamang, Pulau		Pulau	08°11'57.99" S 128°43'36.00" T	Maluku Barat Daya, Maluku	2607-632
Empat, Pulau		Pulau	01°01'46.99" U 104°19'41.00" T	Bintan, Kepulauan Riau	1017-221
Empe, Pulau		Pulau	01°28'25.03" S 130°59'22.86" T	Sorong, Papua Barat	2814-422
Empoh, Pulau		Pulau	00°05'38.14" S 104°48'00.00" T	Lingga, Kepulauan Riau	1015-643
Empuh, Pulau		Pulau	00°15'25.92" U 104°18'49.60" T	Lingga, Kepulauan Riau	1016-241
Empulage, Pulau		Pulau	03°20'57.54" U 125°35'35.67" T	Kepulauan Sangihe, Sulawesi Utara	2419-331
Enam, Pulau		Pulau	00°25'48.00" S 121°58'45.00" T	Tojo Una Una, Sulawesi Tengah	2215-422
Enamdi Aruri, Pulau		Pulau	00°44'55.33" S 135°28'46.71" T	Supiori, Papua	3115-142
Enamdi, Pulau		Pulau	00°47'48.60" S 135°31'16.91" T	Supiori, Papua	3115-213
Enamnbi, Pulau		Pulau	00°46'40.32" S 135°28'38.71" T	Supiori, Papua	3115-124
Enaunusu, Yef		Pulau	03°41'18.26" S 133°53'42.70" T	Kaimana, Papua Barat	3012-142
Endasbajul, Pulau		Pulau	08°19'37.02" S 111°30'32.48" T	Trenggalek, Jawa Timur	1507-513
Ende, Pulau		Pulau	08°53'20.00" S 121°31'18.99" T	Ende, Nusa Tenggara Timur	2207-111
Ende, Teluk		Teluk	08°50'52.95" S 121°29'31.96" T	Nusa Tenggara Timur	2107-324
Endewer, Pulau		Pulau	02°47'27.17" S 134°25'52.46" T	Teluk Wondama, Papua Barat	3013-224
Enget, Pulau		Pulau	01°46'54.21" S 129°42'12.94" T	Raja Ampat, Papua Barat	2714-214
Enggahai Besar, Pulau		Pulau	03°32'18.70" U 125°39'26.66" T	Kepulauan Sangihe, Sulawesi Utara	2419-612
Enggahai Kecil, Pulau		Pulau	03°32'22.54" U 125°39'23.02" T	Kepulauan Sangihe, Sulawesi Utara	2419-612

DAFTAR NAMA RUPABUMI

NAMA RUPABUMI	NAMA LAIN	UNSUR RUPABUMI	KOORDINAT	WILAYAH ADMINISTRASI	NOMOR LEMBAR PETA
Enggang, Pulau		Pulau	04°38'33.00" U 095°33'52.99" T	Aceh Jaya, Aceh	0420-613
Enggano, Cekungan		Cekungan	04°47'06.04" S 102°09'58.08" T	Bengkulu	0911-114
Enggano, Pulau		Pulau	05°23'25.00" S 102°14'16.00" T	Bengkulu Utara, Bengkulu	0910-412
Enggrum, Nus		Pulau	03°49'13.81" S 134°00'25.40" T	Kaimana, Papua Barat	3012-213
Engkos, Pulau		Pulau	00°32'08.00" U 103°34'09.99" T	Karimun, Kepulauan Riau	1016-411
England, Pulau		Pulau	00°34'07.00" U 128°39'11.00" T	Halmahera Timur, Maluku Utara	2616-612
Engur Kwakwa, Pulau		Pulau	06°13'33.32" S 134°20'02.32" T	Kepulauan Aru, Maluku	3009-541
Engur Seroy, Pulau		Pulau	06°13'43.09" S 134°20'02.40" T	Kepulauan Aru, Maluku	3009-541
Engurmakmakaina Sinnani, Pulau		Pulau	06°13'14.99" S 134°19'41.99" T	Kepulauan Aru, Maluku	3009-541
Engurmakmakaina, Pulau		Pulau	06°13'09.00" S 134°20'15.00" T	Kepulauan Aru, Maluku	3009-541
Engvasatete Armusu, Yef		Pulau	03°42'09.43" S 133°54'22.08" T	Kaimana, Papua Barat	3012-142
Enjen Batu, Pulau		Pulau	01°02'12.51" U 103°54'31.82" T	Kota Batam, Kepulauan Riau	1017-122
Ensasre, Pulau		Pulau	01°09'03.48" S 136°17'06.34" T	Biak Numfor, Papua	3114-641
Enser, Yef		Pulau	03°58'39.31" S 134°27'06.73" T	Kaimana, Papua Barat	3012-222
Entanamahamu, Pulau		Pulau	03°33'21.52" U 125°30'12.31" T	Kepulauan Sangihe, Sulawesi Utara	2419-611
Enu, Pulau		Pulau	07°04'52.00" S 134°30'11.99" T	Kepulauan Aru, Maluku	3008-633
Enus, Pulau		Pulau	02°45'15.82" S 132°39'45.05" T	Fak Fak, Papua Barat	2913-214
Epsipi Niyefo, Pulau		Pulau	00°04'23.12" S 130°21'49.12" T	Raja Ampat, Papua Barat	2715-643
Epyar, Pulau		Pulau	00°46'44.38" S 135°28'42.10" T	Supiori, Papua	3115-124
Er, Pulau		Pulau	05°33'33.99" S 132°33'45.00" T	Maluku Tenggara, Maluku	2910-233
Eranusu, Nus		Pulau	04°00'04.43" S 134°10'44.01" T	Kaimana, Papua Barat	3011-534
Ererenus Ndabe, Yef		Pulau	03°49'43.86" S 133°59'45.51" T	Kaimana, Papua Barat	3012-124
Ererenus Nit, Yef		Pulau	03°49'46.16" S 133°59'44.56" T	Kaimana, Papua Barat	3012-124
Erimainusa Bagen, Pulau		Pulau	02°37'48.00" S 132°27'32.63" T	Fak Fak, Papua Barat	2913-142

DAFTAR NAMA RUPABUMI

NAMA RUPABUMI	NAMA LAIN	UNSUR RUPABUMI	KOORDINAT	WILAYAH ADMINISTRASI	NOMOR LEMBAR PETA
Erimainusa Girif, Pulau		Pulau	02°37'50.83" S 132°27'36.43" T	Fak Fak, Papua Barat	2913-142
Ermun Dua, Nus		Pulau	03°49'22.58" S 133°59'43.19" T	Kaimana, Papua Barat	3012-124
Ermun Sat, Nus		Pulau	03°49'23.30" S 133°59'37.87" T	Kaimana, Papua Barat	3012-124
Esasa, Nusa		Pulau	10°28'46.99" S 123°24'02.00" T	Rote Ndao, Nusa Tenggara Timur	2305-422
Esnawin, Yef		Pulau	00°57'47.12" S 131°15'57.22" T	Kota Sorong, Papua Barat	2815-221
Espuma Aora, Yef		Pulau	03°25'06.59" S 133°37'55.30" T	Kaimana, Papua Barat	3012-412
Espuma Iwora, Yef		Pulau	03°25'21.82" S 133°37'45.28" T	Kaimana, Papua Barat	3012-412
Essenggon Barat, Pulau		Pulau	01°21'39.31" S 123°13'04.13" T	Banggai Kepulauan, Sulawesi Tengah	2314-414
Essenggon Timur, Pulau		Pulau	01°21'46.79" S 123°13'06.49" T	Banggai Kepulauan, Sulawesi Tengah	2314-414
Essenggon, Pulau		Pulau	01°19'14.16" S 123°13'17.69" T	Banggai Kepulauan, Sulawesi Tengah	2314-414
Essennggon Pauno, Pulau		Pulau	01°21'19.92" S 123°13'01.00" T	Banggai Kepulauan, Sulawesi Tengah	2314-414
Esumber, Yef		Pulau	00°56'19.93" S 131°16'16.78" T	Kota Sorong, Papua Barat	2815-221
Esuriti, Yef		Pulau	03°39'15.02" S 133°51'29.10" T	Kaimana, Papua Barat	3012-141
Esuritinus, Yef		Pulau	03°39'01.90" S 133°51'17.45" T	Kaimana, Papua Barat	3012-141
Et Treva, Nus		Pulau	03°59'52.80" S 134°08'19.92" T	Kaimana, Papua Barat	3012-212
Etawararef Selatan, Pulau		Pulau	03°55'21.29" S 132°50'21.09" T	Fak Fak, Papua Barat	2912-221
Etawararef Tengah, Pulau		Pulau	03°55'16.53" S 132°50'19.68" T	Fak Fak, Papua Barat	2912-221
Etawararef Utara, Pulau		Pulau	03°55'12.91" S 132°50'18.57" T	Fak Fak, Papua Barat	2912-221
Etera, Nus		Pulau	04°01'15.57" S 134°22'15.89" T	Kaimana, Papua Barat	3011-543
Eti Baba, Pulau		Pulau	01°56'51.90" S 134°09'10.40" T	Teluk Wondama, Papua Barat	3014-212
Eti Katu, Pulau		Pulau	01°56'52.79" S 134°09'09.11" T	Teluk Wondama, Papua Barat	3014-212
Etmaiarembai, Nus		Pulau	04°00'00.65" S 134°10'34.52" T	Kaimana, Papua Barat	3011-534
Evow, Pulau		Pulau	00°45'05.23" S 131°26'56.89" T	Sorong, Papua Barat	2815-224
Ewangoria, Pulau		Pulau	05°55'01.34" S 134°31'34.51" T	Kepulauan Aru, Maluku	3010-311

DAFTAR NAMA RUPABUMI

NAMA RUPABUMI	NAMA LAIN	UNSUR RUPABUMI	KOORDINAT	WILAYAH ADMINISTRASI	NOMOR LEMBAR PETA
Ewarong Tataun, Pulau		Pulau	03°28'23.19" S 132°40'25.92" T	Fak Fak, Papua Barat	2912-512
Ewarong Temun, Pulau		Pulau	03°28'18.86" S 132°40'24.11" T	Fak Fak, Papua Barat	2912-512
Ewaru Jawut Nus, Pulau		Pulau	03°54'34.76" S 134°09'41.27" T	Raja Ampat, Papua Barat	3012-212
Facet Ganau, Pulau		Pulau	02°07'30.16" S 130°17'12.24" T	Raja Ampat, Papua Barat	2713-641
Facet Kapatcol Foronganau, Pulau		Pulau	02°07'46.55" S 130°17'00.07" T	Raja Ampat, Papua Barat	2713-641
Facet Kapatcol Foronpale, Pulau		Pulau	02°07'38.44" S 130°17'01.88" T	Raja Ampat, Papua Barat	2713-641
Facet Kapatcol Yasancau, Pulau		Pulau	02°07'46.26" S 130°17'00.61" T	Raja Ampat, Papua Barat	2713-641
Facet Lol, Pulau		Pulau	02°07'28.96" S 130°17'28.73" T	Raja Ampat, Papua Barat	2713-643
Facet Naiknibat Kapatbus, Pulau		Pulau	02°07'37.14" S 130°17'34.25" T	Raja Ampat, Papua Barat	2713-641
Facet Pale, Pulau		Pulau	02°07'33.74" S 130°16'50.35" T	Raja Ampat, Papua Barat	2713-641
Fadol, Pulau		Pulau	05°40'04.00" S 131°56'11.00" T	Maluku Tenggara, Maluku	2810-342
Fadujau, Pulau		Pulau	06°09'34.99" S 134°53'08.99" T	Kepulauan Aru, Maluku	3009-642
Faerafuri, Yef		Pulau	03°55'05.69" S 134°06'01.49" T	Kaimana, Papua Barat	3012-211
Fafan Fida Si' Ay, Pulau		Pulau	04°01'29.03" S 134°11'31.25" T	Kaimana, Papua Barat	3011-534
Fafan, Pulau		Pulau	01°42'33.95" S 129°46'21.78" T	Raja Ampat, Papua Barat	2714-241
Fafilot Lu, Pulau		Pulau	02°02'40.37" S 130°22'38.38" T	Raja Ampat, Papua Barat	2713-644
Fafilot Tol, Pulau		Pulau	02°02'38.15" S 130°22'31.45" T	Raja Ampat, Papua Barat	2713-644
Fagam Pale, Pulau		Pulau	02°06'10.82" S 130°14'46.25" T	Raja Ampat, Papua Barat	2713-634
Fagam, Pulau		Pulau	02°07'04.69" S 130°15'33.82" T	Raja Ampat, Papua Barat	2713-643
Fagomgenan, Pulau		Pulau	02°07'10.84" S 130°15'29.32" T	Raja Ampat, Papua Barat	2713-643
Fagon Ai Lu, Pulau		Pulau	01°52'03.33" S 130°24'55.58" T	Raja Ampat, Papua Barat	2714-324
Fagon Wai Halu, Pulau		Pulau	01°52'01.18" S 130°24'50.73" T	Raja Ampat, Papua Barat	2714-324
Fair, Pulau		Pulau	05°38'01.00" S 132°43'35.00" T	Maluku Tenggara, Maluku	2910-232
Fait, Nus		Pulau	03°50'02.95" S 133°58'46.08" T	Kaimana, Papua Barat	3012-124

DAFTAR NAMA RUPABUMI

NAMA RUPABUMI	NAMA LAIN	UNSUR RUPABUMI	KOORDINAT	WILAYAH ADMINISTRASI	NOMOR LEMBAR PETA
Fajan Tapak Punlo, Pulau		Pulau	01°51'59.64" S 130°25'51.25" T	Raja Ampat, Papua Barat	2714-324
Fakabun, Yef		Pulau	00°10'43.69" U 130°03'06.07" T	Raja Ampat, Papua Barat	2716-313
Fakarnusabuan Selatan, Pulau		Pulau	02°38'18.96" S 132°27'32.95" T	Fak Fak, Papua Barat	2913-142
Fakarnusabuan Tengah, Pulau		Pulau	02°38'09.81" S 132°27'20.50" T	Fak Fak, Papua Barat	2913-142
Fakarnusabuan Utara, Pulau		Pulau	02°38'03.69" S 132°27'24.29" T	Fak Fak, Papua Barat	2913-142
Fakmik, Yef		Pulau	00°25'00.14" S 130°33'55.86" T	Raja Ampat, Papua Barat	2815-411
Faknik Munda, Pulau		Pulau	00°19'13.92" S 131°05'54.69" T	Raja Ampat, Papua Barat	2815-513
Faknik, Mios		Pulau	00°39'34.99" S 135°26'39.99" T	Supiori, Papua	3115-142
Faknikyadori Beba, Pulau		Pulau	00°44'33.18" S 135°24'54.16" T	Supiori, Papua	3115-142
Faknikyadori Kasun, Pulau		Pulau	00°44'34.65" S 135°24'52.69" T	Supiori, Papua	3115-142
Fakuba, Pulau		Pulau	00°16'41.40" S 127°17'04.20" T	Halmahera Selatan, Maluku Utara	2515-623
Falakadar Besar, Pulau		Pulau	06°49'42.25" S 131°30'28.11" T	Kepulauan Tanimbar, Maluku	2809-313
Falakadar Kecil, Pulau		Pulau	06°49'45.84" S 131°30'27.62" T	Kepulauan Tanimbar, Maluku	2809-313
Falakadar Tengah, Pulau		Pulau	06°49'45.12" S 131°30'27.96" T	Kepulauan Tanimbar, Maluku	2809-313
Falakadar, Pulau		Pulau	06°48'45.57" S 131°32'18.22" T	Kepulauan Tanimbar, Maluku	2809-313
Falfatak, Yef		Pulau	00°21'47.45" S 130°34'30.96" T	Raja Ampat, Papua Barat	2815-413
Faliantapak, Pulau		Pulau	01°51'58.11" S 130°25'52.60" T	Raja Ampat, Papua Barat	2714-324
Faliantapakatsa, Pulau		Pulau	01°52'03.94" S 130°25'50.50" T	Raja Ampat, Papua Barat	2714-324
Faliantapaklu, Pulau		Pulau	01°52'03.76" S 130°25'52.56" T	Raja Ampat, Papua Barat	2714-324
Faliantapaktol, Pulau		Pulau	01°52'04.56" S 130°25'47.00" T	Raja Ampat, Papua Barat	2714-324
Falilot Atsa, Pulau		Pulau	02°02'58.16" S 130°22'30.60" T	Raja Ampat, Papua Barat	2713-644
Falilot Fat, Pulau		Pulau	02°02'55.05" S 130°22'55.53" T	Raja Ampat, Papua Barat	2713-644
Falilot Kapatcol, Pulau		Pulau	02°03'07.25" S 130°22'53.60" T	Raja Ampat, Papua Barat	2713-644
Falilot Yef Topalolon, Pulau		Pulau	02°02'59.61" S 130°22'23.34" T	Raja Ampat, Papua Barat	2713-643

DAFTAR NAMA RUPABUMI

NAMA RUPABUMI	NAMA LAIN	UNSUR RUPABUMI	KOORDINAT	WILAYAH ADMINISTRASI	NOMOR LEMBAR PETA
Faliti, Pulau		Pulau	10°32'03.99" S 123°22'35.00" T	Rote Ndao, Nusa Tenggara Timur	2305-144
Falu, Pulau		Pulau	02°43'23.12" U 096°08'11.84" T	Simeulue, Aceh	0518-414
Famangkor Mgun, Pulau		Pulau	00°32'41.02" S 130°15'02.11" T	Raja Ampat, Papua Barat	2715-343
Famangkor, Pulau		Pulau	00°32'43.29" S 130°15'09.76" T	Raja Ampat, Papua Barat	2715-343
Famem, Yef		Pulau	00°23'53.58" S 130°37'13.82" T	Raja Ampat, Papua Barat	2815-411
Famli, Yef		Pulau	00°24'59.50" S 130°35'21.55" T	Raja Ampat, Papua Barat	2815-411
Fanaf Leyap, Pulau		Pulau	00°21'29.82" U 127°54'20.83" T	Halmahera Tengah, Maluku Utara	2616-142
Fanawa Ndabe, Yef		Pulau	04°00'55.70" S 134°27'27.36" T	Kaimana, Papua Barat	3011-544
Fanawa Nit, Yef		Pulau	04°00'51.94" S 134°27'11.01" T	Kaimana, Papua Barat	3011-544
Fanda, Nisa		Pulau	08°35'55.56" S 119°02'22.49" T	Bima, Nusa Tenggara Barat	2007-233
Fandas, Pulau		Pulau	00°38'08.62" S 135°26'46.12" T	Supiori, Papua	3115-142
Fandus, Pulau		Pulau	00°38'03.00" S 135°26'48.99" T	Supiori, Papua	3115-142
Fanenus Barat, Yef		Pulau	03°59'10.71" S 134°22'02.30" T	Kaimana, Papua Barat	3012-221
Fanenus Tengah, Yef		Pulau	03°59'14.52" S 134°22'04.62" T	Kaimana, Papua Barat	3012-221
Fanenus Timurt, Yef		Pulau	03°59'17.51" S 134°22'07.09" T	Kaimana, Papua Barat	3012-221
Fanfan Lo Nikapatcol, Pulau		Pulau	01°58'47.66" S 130°26'39.84" T	Raja Ampat, Papua Barat	2714-322
Fanfan Mon Iba, Meos		Pulau	00°29'17.65" S 130°35'36.02" T	Raja Ampat, Papua Barat	2815-411
Fanfan Mon Mkun, Meos		Pulau	00°29'18.66" S 130°35'31.02" T	Raja Ampat, Papua Barat	2815-411
Fanfanlol Ganan Palanciopo, Pulau		Pulau	01°58'01.61" S 130°26'31.67" T	Raja Ampat, Papua Barat	2714-322
Fanfanlol Kapacol Tabes, Pulau		Pulau	01°57'13.34" S 130°26'38.46" T	Raja Ampat, Papua Barat	2714-322
Fanfanlol Kapatcol Manapa, Pulau		Pulau	01°57'15.72" S 130°26'35.12" T	Raja Ampat, Papua Barat	2714-322
Fanfanlol Kapatcol Masos, Pulau		Pulau	01°57'17.93" S 130°26'22.72" T	Raja Ampat, Papua Barat	2714-322
Fanfanlol Kapatcol Masos, Pulau		Pulau	01°57'46.82" S 130°26'48.23" T	Raja Ampat, Papua Barat	2714-322
Fanfanlol Kapatcol Sapen, Pulau		Pulau	01°57'02.45" S 130°26'19.07" T	Raja Ampat, Papua Barat	2714-322

DAFTAR NAMA RUPABUMI

NAMA RUPABUMI	NAMA LAIN	UNSUR RUPABUMI	KOORDINAT	WILAYAH ADMINISTRASI	NOMOR LEMBAR PETA
Fanfanlol Kapatcol Tabuk, Pulau		Pulau	01°57'12.66" S 130°26'30.75" T	Raja Ampat, Papua Barat	2714-322
Fanfanlol Kapatcol Tol, Pulau		Pulau	01°57'07.53" S 130°26'29.90" T	Raja Ampat, Papua Barat	2714-322
Fanfanlol Kapatcol Yoklolo, Pulau		Pulau	01°57'23.51" S 130°26'19.25" T	Raja Ampat, Papua Barat	2714-322
Fanfanlol Lutolefya, Pulau		Pulau	01°57'30.94" S 130°26'56.37" T	Raja Ampat, Papua Barat	2714-322
Fanfanlol Manapa, Yef		Pulau	01°57'13.47" S 130°26'19.92" T	Raja Ampat, Papua Barat	2714-322
Fanfanlol Nikapatcol Towagja, Pulau		Pulau	01°57'49.12" S 130°26'45.30" T	Raja Ampat, Papua Barat	2714-322
Fanfanlol Nitiplolo, Pulau		Pulau	01°57'45.19" S 130°26'24.20" T	Raja Ampat, Papua Barat	2714-322
Fanfanlol Niyef De, Pulau		Pulau	01°58'00.35" S 130°26'45.48" T	Raja Ampat, Papua Barat	2714-322
Fanfanlol Niyefto Ufulengketo, Pulau		Pulau	01°57'28.01" S 130°26'51.33" T	Raja Ampat, Papua Barat	2714-322
Fanfanlol Tiplol Yefo, Pulau		Pulau	01°57'45.56" S 130°26'25.08" T	Raja Ampat, Papua Barat	2714-322
Fanfanlol Tomulo, Yef		Pulau	01°57'15.72" S 130°26'26.95" T	Raja Ampat, Papua Barat	2714-322
Fanfanlol Yef Tofi, Pulau		Pulau	01°58'12.92" S 130°26'36.03" T	Raja Ampat, Papua Barat	2714-322
Fanfanlol Yef Tomalas, Pulau		Pulau	01°57'17.39" S 130°26'22.71" T	Raja Ampat, Papua Barat	2714-322
Fanfanlol Yef Tomulo, Pulau		Pulau	01°57'07.02" S 130°26'22.97" T	Raja Ampat, Papua Barat	2714-322
Fanfanlol Yefto Lea, Pulau		Pulau	01°57'57.93" S 130°26'44.22" T	Raja Ampat, Papua Barat	2714-322
Fanfanlol Yefto Motilalel, Pulau		Pulau	01°57'57.21" S 130°26'49.94" T	Raja Ampat, Papua Barat	2714-322
Fanfanlol Yefto Palol, Pulau		Pulau	01°57'32.33" S 130°26'56.77" T	Raja Ampat, Papua Barat	2714-322
Fanfanlol Yefto Palpalafia, Pulau		Pulau	01°57'53.21" S 130°26'44.63" T	Raja Ampat, Papua Barat	2714-322
Fanfanlol Yefto Wasaraw, Pulau		Pulau	01°58'17.27" S 130°26'36.26" T	Raja Ampat, Papua Barat	2714-322
Fanfanngau Atsa, Pulau		Pulau	01°58'07.97" S 130°26'33.81" T	Raja Ampat, Papua Barat	2714-322
Fanfanngau Fat, Pulau		Pulau	01°58'05.89" S 130°27'01.03" T	Raja Ampat, Papua Barat	2714-322
Fanfanngau Fit, Pulau		Pulau	01°58'15.27" S 130°27'06.95" T	Raja Ampat, Papua Barat	2714-322
Fanfanngau Lafa, Pulau		Pulau	01°58'50.81" S 130°26'58.09" T	Raja Ampat, Papua Barat	2714-322
Fanfanngau Lafamaisa, Pulau		Pulau	01°58'24.24" S 130°27'16.27" T	Raja Ampat, Papua Barat	2714-322

DAFTAR NAMA RUPABUMI

NAMA RUPABUMI	NAMA LAIN	UNSUR RUPABUMI	KOORDINAT	WILAYAH ADMINISTRASI	NOMOR LEMBAR PETA
Fanfanngau Lim, Pulau		Pulau	01°57'58.56" S 130°27'14.41" T	Raja Ampat, Papua Barat	2714-322
Fanfanngau Lu, Pulau		Pulau	01°58'36.78" S 130°26'43.84" T	Raja Ampat, Papua Barat	2714-322
Fanfanngau Si, Pulau		Pulau	01°58'35.40" S 130°27'07.07" T	Raja Ampat, Papua Barat	2714-322
Fanfanngau Tol, Pulau		Pulau	01°58'18.26" S 130°26'49.93" T	Raja Ampat, Papua Barat	2714-322
Fanfanngau Wal, Pulau		Pulau	01°58'14.58" S 130°27'12.70" T	Raja Ampat, Papua Barat	2714-322
Fanfanngau Wonom, Pulau		Pulau	01°58'02.87" S 130°27'11.45" T	Raja Ampat, Papua Barat	2714-322
Fanfanngau, Pulau		Pulau	01°57'56.90" S 130°26'55.44" T	Raja Ampat, Papua Barat	2714-322
Fangabil, Pulau		Pulau	06°23'31.99" S 134°21'56.99" T	Kepulauan Aru, Maluku	3009-521
Fangga, Nus		Pulau	03°54'09.65" S 134°07'48.05" T	Kaimana, Papua Barat	3012-212
Fani Beba, Pulau		Pulau	00°38'17.82" S 135°21'43.19" T	Supiori, Papua	3115-141
Fani Kasun, Pulau		Pulau	00°38'12.41" S 135°21'42.03" T	Supiori, Papua	3115-141
Fani, Pulau		Pulau	03°26'52.27" U 117°26'50.90" T	Tana Tidung, Kalimantan Utara	1919-144
Fani, Pulau		Pulau	01°03'49.08" U 131°15'53.61" T	Raja Ampat, Papua Barat	2817-221
Fanildo, Pulau		Pulau	00°56'13.26" U 134°18'20.09" T	Supiori, Papua	3016-543
Fantodil, Pulau		Pulau	05°35'22.09" S 134°40'09.00" T	Kepulauan Aru, Maluku	3010-334
Fanunu, Pulau		Pulau	06°50'03.58" S 134°28'18.40" T	Kepulauan Aru, Maluku	3009-224
Far, Pulau		Pulau	05°55'12.00" S 132°27'45.00" T	Maluku Tenggara, Maluku	2910-122
Farabeha, Pulau		Pulau	00°58'58.32" S 128°22'22.52" T	Halmahera Selatan, Maluku Utara	2615-221
Faraiboban, Pulau		Pulau	02°37'38.09" S 132°25'43.71" T	Fak Fak, Papua Barat	2913-142
Faraifaf, Pulau		Pulau	01°55'27.99" S 136°23'01.00" T	Kepulauan Yapen, Papua	3114-322
Faraimagen, Pulau		Pulau	02°37'32.48" S 132°26'51.02" T	Fak Fak, Papua Barat	2913-142
Faranggaraworat, Pulau		Pulau	03°51'10.84" S 134°00'53.86" T	Kaimana, Papua Barat	3012-213
Faray, Pulau		Pulau	04°01'48.02" S 134°29'33.82" T	Kaimana, Papua Barat	3011-544
Farek, Pulau		Pulau	02°40'34.92" S 132°31'41.81" T	Fak Fak, Papua Barat	2913-231

DAFTAR NAMA RUPABUMI

NAMA RUPABUMI	NAMA LAIN	UNSUR RUPABUMI	KOORDINAT	WILAYAH ADMINISTRASI	NOMOR LEMBAR PETA
Farfar, Pulau		Pulau	02°38'39.54" S 132°27'30.05" T	Fak Fak, Papua Barat	2913-142
Fari'l, Pulau		Pulau	00°53'03.99" U 097°32'37.00" T	Nias Barat, Sumatera Utara	0616-433
Farianduna, Yef		Pulau	03°52'20.01" S 133°55'44.94" T	Kaimana, Papua Barat	3012-124
Farispun, Pulau		Pulau	03°46'55.26" S 126°30'30.56" T	Buru Selatan, Maluku	2512-213
Farnusan, Pulau		Pulau	07°05'11.00" S 131°39'06.00" T	Kepulauan Tanimbar, Maluku	2808-634
Faro'A, Pulau		Pulau	00°51'35.69" U 097°32'48.39" T	Nias Selatan, Sumatera Utara	0616-431
Farpyai, Pulau		Pulau	00°50'42.46" S 135°30'28.62" T	Supiori, Papua	3115-213
Farum, Nus		Pulau	03°46'15.15" S 134°06'11.53" T	Kaimana, Papua Barat	3012-213
Farumaguranus, Yef		Pulau	03°50'48.05" S 134°01'21.38" T	Kaimana, Papua Barat	3012-213
Farunjawut, Nus		Pulau	03°45'19.04" S 134°08'24.21" T	Kaimana, Papua Barat	3012-214
Faryansor, Pulau		Pulau	00°19'35.19" S 131°04'42.23" T	Raja Ampat, Papua Barat	2815-513
Fat Fatma, Pulau		Pulau	00°27'01.59" S 130°28'59.75" T	Raja Ampat, Papua Barat	2715-622
Fatar Selatan, Pulau		Pulau	03°16'52.74" S 132°38'37.28" T	Fak Fak, Papua Barat	2912-514
Fatar Utara, Pulau		Pulau	03°16'50.05" S 132°38'37.42" T	Fak Fak, Papua Barat	2912-514
Fatar, Pulau		Pulau	02°42'33.58" S 132°36'43.22" T	Fak Fak, Papua Barat	2913-231
Fatasan, Yef		Pulau	00°00'07.49" U 130°10'04.95" T	Raja Ampat, Papua Barat	2716-312
Fataugau, Pulau		Pulau	05°34'00.00" S 134°41'14.64" T	Kepulauan Aru, Maluku	3010-334
Fatbelanda, Pulau		Pulau	01°49'24.04" S 126°21'07.54" T	Kepulauan Sula, Maluku Utara	2514-123
Fatelen Genan, Yef		Pulau	00°06'38.96" U 130°08'28.13" T	Raja Ampat, Papua Barat	2716-312
Fatelen, Yef		Pulau	00°06'38.43" U 130°08'32.06" T	Raja Ampat, Papua Barat	2716-312
Fatfojei, Pulau		Pulau	01°52'15.43" S 130°25'08.05" T	Raja Ampat, Papua Barat	2714-324
Fatohoi Ici, Pulau		Pulau	00°52'31.00" U 127°31'54.99" T	Halmahera Barat, Maluku Utara	2616-433
Fatohoi Lamo, Pulau		Pulau	00°52'27.99" U 127°31'48.00" T	Halmahera Barat, Maluku Utara	2616-431
Fatsahat, Pulau		Pulau	01°48'50.47" S 126°16'00.84" T	Kepulauan Sula, Maluku Utara	2514-123

DAFTAR NAMA RUPABUMI

NAMA RUPABUMI	NAMA LAIN	UNSUR RUPABUMI	KOORDINAT	WILAYAH ADMINISTRASI	NOMOR LEMBAR PETA
Fattabob, Pulau		Pulau	01°49'23.20" S 126°20'57.86" T	Kepulauan Sula, Maluku Utara	2514-123
Fattiram, Pulau		Pulau	06°19'11.57" S 134°19'25.62" T	Kepulauan Aru, Maluku	3009-523
Fatu Barat, Pulau		Pulau	06°28'55.17" S 134°34'22.44" T	Kepulauan Aru, Maluku	3009-611
Fatu Kwakwa, Pulau		Pulau	06°28'40.30" S 134°34'48.79" T	Kepulauan Aru, Maluku	3009-611
Fatu Me', Pulau	Batu Merah	Pulau	09°52'24.98" S 124°45'21.89" T	Timor Tengah Selatan, Nusa Tenggara Timur	2406-123
Fatu Selatan, Pulau		Pulau	06°29'04.66" S 134°34'29.25" T	Kepulauan Aru, Maluku	3009-611
Fatu, Pulau		Pulau	02°39'50.54" U 096°10'12.80" T	Simeulue, Aceh	0518-414
Fatu, Pulau		Pulau	06°28'44.33" S 134°34'33.92" T	Kepulauan Aru, Maluku	3009-611
Fatuatoni, Pulau		Pulau	10°20'50.04" S 123°35'19.61" T	Kupang, Nusa Tenggara Timur	2305-513
Fatubenao, Pulau		Pulau	09°43'06.84" S 123°40'45.91" T	Kupang, Nusa Tenggara Timur	2306-232
Fatudadisarang, Pulau		Pulau	06°17'55.12" S 134°44'51.87" T	Kepulauan Aru, Maluku	3009-614
Fatufetaray Sinnani, Pulau		Pulau	06°13'36.13" S 134°20'58.08" T	Kepulauan Aru, Maluku	3009-541
Fatufetaray, Pulau		Pulau	06°13'26.00" S 134°21'04.00" T	Kepulauan Aru, Maluku	3009-541
Fatufeu, Pulau		Pulau	10°20'39.04" S 123°34'30.58" T	Kupang, Nusa Tenggara Timur	2305-513
Fatukwangir Kwakwa, Pulau		Pulau	06°14'18.84" S 134°23'37.94" T	Kepulauan Aru, Maluku	3009-542
Fatukwangir Seroi, Pulau		Pulau	06°14'26.00" S 134°23'29.00" T	Kepulauan Aru, Maluku	3009-542
Fatukwangir Sinnani, Pulau		Pulau	06°14'44.00" S 134°23'52.00" T	Kepulauan Aru, Maluku	3009-542
Fatul, Pulau		Pulau	01°45'57.88" S 129°42'35.06" T	Raja Ampat, Papua Barat	2714-214
Fatulola, Pulau		Pulau	06°13'19.89" S 134°51'46.11" T	Kepulauan Aru, Maluku	3009-641
Fatumeo, Pulau		Pulau	10°21'11.93" S 123°35'56.76" T	Kupang, Nusa Tenggara Timur	2305-513
Fatunai, Pulau		Pulau	10°20'12.27" S 123°34'10.84" T	Kupang, Nusa Tenggara Timur	2305-513
Fatunakarui, Pulau		Pulau	00°20'46.27" S 121°51'25.82" T	Tojo Una Una, Sulawesi Tengah	2215-423
Fatupene, Pulau		Pulau	10°22'13.04" S 123°36'42.37" T	Kupang, Nusa Tenggara Timur	2305-513
Fatusnasat, Pulau		Pulau	10°20'31.67" S 123°34'21.16" T	Kupang, Nusa Tenggara Timur	2305-513

DAFTAR NAMA RUPABUMI

NAMA RUPABUMI	NAMA LAIN	UNSUR RUPABUMI	KOORDINAT	WILAYAH ADMINISTRASI	NOMOR LEMBAR PETA
Fau, Pulau		Pulau	00°06'19.00" S 129°25'23.00" T	Halimahera Tengah, Maluku Utara	2715-444
Fauawa, Nus		Pulau	04°01'11.28" S 134°27'38.10" T	Kaimana, Papua Barat	3011-544
Fayowi, Pulau		Pulau	01°07'14.32" S 135°49'01.16" T	Biak Numfor, Papua	3114-543
Felakantoi Atas, Pulau		Pulau	06°28'17.00" S 134°11'43.00" T	Kepulauan Aru, Maluku	3009-512
Felakantoi Bawah, Pulau		Pulau	06°28'35.00" S 134°11'49.99" T	Kepulauan Aru, Maluku	3009-512
Felakantoi Tengah, Pulau		Pulau	06°28'25.00" S 134°11'38.00" T	Kepulauan Aru, Maluku	3009-512
Felawa'A, Nus		Pulau	04°00'21.69" S 134°14'40.74" T	Kaimana, Papua Barat	3011-534
Femen, Pulau		Pulau	02°13'40.93" S 130°16'03.58" T	Raja Ampat, Papua Barat	2713-641
Fen Genan, Pulau		Pulau	00°25'02.47" S 130°34'42.52" T	Raja Ampat, Papua Barat	2815-411
Fen Peley, Pulau		Pulau	00°25'05.21" S 130°34'42.77" T	Raja Ampat, Papua Barat	2815-411
Fen, Pulau		Pulau	02°15'05.83" S 130°24'05.29" T	Raja Ampat, Papua Barat	2713-624
Feratimin Abkuere, Yef		Pulau	03°39'29.12" S 133°51'51.17" T	Kaimana, Papua Barat	3012-141
Feratimin Naia, Yef		Pulau	03°39'33.63" S 133°51'59.95" T	Kaimana, Papua Barat	3012-141
Ferjaugwaria, Pulau		Pulau	06°03'15.96" S 134°16'26.88" T	Kepulauan Aru, Maluku	3009-543
Feunusu, Yef		Pulau	03°45'21.21" S 133°53'47.17" T	Kaimana, Papua Barat	3012-124
Fevjuhin, Pulau		Pulau	05°34'39.68" S 134°39'15.80" T	Kepulauan Aru, Maluku	3010-334
Feyef, Pulau		Pulau	00°18'44.87" S 130°38'51.19" T	Raja Ampat, Papua Barat	2815-414
Fialpop Ganan, Pulau		Pulau	02°04'52.84" S 130°07'15.93" T	Raja Ampat, Papua Barat	2713-633
Fialpop Pale, Pulau		Pulau	02°05'07.35" S 130°07'35.79" T	Raja Ampat, Papua Barat	2713-634
Fian, Pulau		Pulau	01°44'37.94" S 129°50'00.01" T	Raja Ampat, Papua Barat	2714-241
Fiatus Satu, Yef		Pulau	03°57'49.03" S 134°19'21.95" T	Kaimana, Papua Barat	3012-221
Fiatus Satu, Yef		Pulau	03°57'46.46" S 134°19'16.27" T	Kaimana, Papua Barat	3012-221
Fifin, Yef		Pulau	00°24'27.25" S 130°38'29.01" T	Raja Ampat, Papua Barat	2815-412
Filipina, Laut		Laut	07°22'04.21" U 130°03'37.94" T	Indonesia	2723-331

DAFTAR NAMA RUPABUMI

NAMA RUPABUMI	NAMA LAIN	UNSUR RUPABUMI	KOORDINAT	WILAYAH ADMINISTRASI	NOMOR LEMBAR PETA
Filonga, Pulau		Pulau	00°42'47.00" U 127°28'46.99" T	Kota Tidore Kepulauan, Maluku Utara	2516-624
Fimroruguin, Yef		Pulau	03°05'35.22" S 133°45'34.07" T	Kaimana, Papua Barat	3012-443
Finkoko, Pulau		Pulau	00°10'45.88" S 130°15'11.32" T	Raja Ampat, Papua Barat	2715-641
Finyipu, Pulau		Pulau	01°08'48.45" S 130°35'44.34" T	Raja Ampat, Papua Barat	2814-431
Fior, Pulau		Pulau	02°42'06.41" S 132°35'57.46" T	Fak Fak, Papua Barat	2913-231
Firfir, Pulau		Pulau	02°37'12.64" S 132°25'52.97" T	Fak Fak, Papua Barat	2913-144
Firiopa Ndane, Pulau		Pulau	03°50'36.30" S 133°55'15.12" T	Kaimana, Papua Barat	3012-124
Firiopa Nit, Pulau		Pulau	03°50'33.96" S 133°55'14.40" T	Kaimana, Papua Barat	3012-124
Fisube Nemeride, Yef		Pulau	03°09'24.59" S 133°41'47.00" T	Kaimana, Papua Barat	3012-432
Fitfodang, Pulau		Pulau	00°34'14.00" S 128°25'08.00" T	Halmahera Selatan, Maluku Utara	2615-244
Fituar, Pulau		Pulau	02°37'23.83" S 132°28'12.67" T	Fak Fak, Papua Barat	2913-144
Fiyongga, Nus		Pulau	03°54'10.68" S 134°06'56.21" T	Kaimana, Papua Barat	3012-211
Flabacet Atsa, Pulau		Pulau	02°13'08.72" S 130°34'30.96" T	Raja Ampat, Papua Barat	2813-431
Flabacet Lu, Pulau		Pulau	02°13'10.19" S 130°34'37.30" T	Raja Ampat, Papua Barat	2813-431
Flabacet Tol, Pulau		Pulau	02°13'10.65" S 130°34'46.03" T	Raja Ampat, Papua Barat	2813-431
Flabacet, Pulau		Pulau	02°13'14.52" S 130°35'03.07" T	Raja Ampat, Papua Barat	2813-431
Flamingo, Teluk		Teluk	05°28'54.97" S 137°57'20.03" T	Papua	3210-622
Flay Bajo, Pulau		Pulau	00°06'50.60" S 127°12'36.86" T	Halmahera Selatan, Maluku Utara	2515-634
Flores, Cekungan		Cekungan	07°50'33.97" S 120°45'16.26" T	Nusa Tenggara Timur	2108-223
Flores, Laut		Laut	07°26'54.22" S 119°46'56.82" T	Indonesia	2008-621
Flores, Pulau		Pulau	08°42'54.00" S 121°29'44.00" T	Nusa Tenggara Timur	2107-342
Flores, Selat		Selat	08°26'15.55" S 122°53'53.44" T	Indonesia	2207-622
Fo'O, Pulau		Pulau	00°30'49.12" S 121°43'41.82" T	Tojo Una Una, Sulawesi Tengah	2215-134
Fobjetaro Apar, Pulau		Pulau	06°31'15.55" S 134°12'57.96" T	Kepulauan Aru, Maluku	3009-234

DAFTAR NAMA RUPABUMI

NAMA RUPABUMI	NAMA LAIN	UNSUR RUPABUMI	KOORDINAT	WILAYAH ADMINISTRASI	NOMOR LEMBAR PETA
Fobjetaro Semar, Pulau		Pulau	06°31'13.31" S 134°13'01.73" T	Kepulauan Aru, Maluku	3009-234
Fofmbau, Meos		Pulau	00°26'21.09" S 130°29'39.40" T	Raja Ampat, Papua Barat	2715-622
Fofoya, Pulau		Pulau	02°12'01.67" U 127°46'27.41" T	Halmahera Utara, Maluku Utara	2618-123
Fogi, Pulau		Pulau	03°17'35.00" S 126°00'07.18" T	Buru Selatan, Maluku	2512-413
Fol, Pulau		Pulau	01°45'10.51" S 130°23'57.03" T	Raja Ampat, Papua Barat	2714-324
Folesi, Pulau		Pulau	01°13'13.73" S 131°07'59.80" T	Sorong, Papua Barat	2814-532
Fondan, Nus		Pulau	03°49'17.23" S 134°01'11.61" T	Kaimana, Papua Barat	3012-213
Fondanus, Yef		Pulau	03°49'40.63" S 134°06'17.50" T	Kaimana, Papua Barat	3012-213
Fordata, Pulau		Pulau	07°02'10.00" S 131°57'25.99" T	Kepulauan Tanimbar, Maluku	2808-644
Forjawut, Nus		Pulau	03°49'07.43" S 134°01'21.77" T	Kaimana, Papua Barat	3012-213
Foromonusu Abkuere, Yef		Pulau	03°35'18.91" S 133°50'21.60" T	Kaimana, Papua Barat	3012-143
Foromonusu Irmari, Yef		Pulau	03°35'20.60" S 133°50'21.44" T	Kaimana, Papua Barat	3012-143
Foromonusu Naia, Yef		Pulau	03°35'19.60" S 133°50'20.72" T	Kaimana, Papua Barat	3012-143
Foron, Yef		Pulau	00°21'27.01" S 130°33'58.36" T	Raja Ampat, Papua Barat	2815-413
Forondio Kapatcol Katem Tololya, Pulau		Pulau	02°00'16.13" S 130°38'57.50" T	Raja Ampat, Papua Barat	2813-434
Forondio Kapatcol Lu Tolea, Pulau		Pulau	02°00'16.85" S 130°38'58.29" T	Raja Ampat, Papua Barat	2813-434
Forondio Kapatcol Tol Tokedlolya, Pulau		Pulau	02°00'15.85" S 130°38'58.54" T	Raja Ampat, Papua Barat	2813-434
Forondio Nikapatcol Kacuo Tololya, Pulau		Pulau	02°00'49.56" S 130°40'36.50" T	Raja Ampat, Papua Barat	2813-434
Forondio Nikapatcol Kacuo Totiptaya, Pulau		Pulau	02°01'02.77" S 130°40'18.09" T	Raja Ampat, Papua Barat	2813-434
Forondio Nikapatcol Kaleketlea, Pulau		Pulau	02°00'53.48" S 130°40'26.37" T	Raja Ampat, Papua Barat	2813-434
Forondio Nikapatcol Pale Topalolon'Ya, Pulau		Pulau	02°00'53.52" S 130°40'27.73" T	Raja Ampat, Papua Barat	2813-434
Forondio Nikapatcol Tolennataya, Pulau		Pulau	02°00'56.50" S 130°40'15.80" T	Raja Ampat, Papua Barat	2813-434
Forongket Nikapatcol, Pulau		Pulau	02°00'26.11" S 130°29'02.05" T	Raja Ampat, Papua Barat	2713-644
Foronkalun, Pulau		Pulau	00°24'57.52" S 130°34'15.01" T	Raja Ampat, Papua Barat	2815-411

DAFTAR NAMA RUPABUMI

NAMA RUPABUMI	NAMA LAIN	UNSUR RUPABUMI	KOORDINAT	WILAYAH ADMINISTRASI	NOMOR LEMBAR PETA
Foronket, Pulau		Pulau	02°00'17.72" S 130°28'42.79" T	Raja Ampat, Papua Barat	2713-644
Forsakway, Pulau		Pulau	06°18'09.76" S 134°30'32.55" T	Kepulauan Aru, Maluku	3009-613
Fotfodan Selatan, Pulau		Pulau	03°19'52.57" S 132°41'51.79" T	Fak Fak, Papua Barat	2912-514
Fotfodan Utara, Pulau		Pulau	03°19'49.18" S 132°41'49.40" T	Fak Fak, Papua Barat	2912-514
Fotit, Pulau		Pulau	06°38'22.52" S 134°15'52.52" T	Kepulauan Aru, Maluku	3009-241
Fotkatar Neram, Pulau		Pulau	06°26'47.32" S 134°11'43.26" T	Kepulauan Aru, Maluku	3009-512
Fotkufuin, Pulau		Pulau	06°27'21.47" S 134°09'58.59" T	Kepulauan Aru, Maluku	3009-512
Fotlarbata Apra, Pulau		Pulau	06°31'40.36" S 134°12'40.51" T	Kepulauan Aru, Maluku	3009-234
Fotlarbata Semar, Pulau		Pulau	06°31'33.60" S 134°12'55.33" T	Kepulauan Aru, Maluku	3009-234
Fotnaoy Besar, Pulau		Pulau	06°28'52.00" S 134°08'48.99" T	Kepulauan Aru, Maluku	3009-512
Fotnaoy Kecil, Pulau		Pulau	06°28'48.00" S 134°08'44.99" T	Kepulauan Aru, Maluku	3009-512
Fotriri, Pulau		Pulau	06°22'02.46" S 134°19'21.26" T	Kepulauan Aru, Maluku	3009-523
Frei, Meos		Pulau	00°28'32.52" S 130°34'08.39" T	Raja Ampat, Papua Barat	2815-411
Frindisba, Pulau		Pulau	00°49'16.22" S 135°33'52.69" T	Supiori, Papua	3115-213
Frindisbari, Pulau		Pulau	00°49'07.12" S 135°29'23.68" T	Supiori, Papua	3115-124
Frinun Blawat, Pulau		Pulau	07°03'02.27" S 131°33'49.27" T	Kepulauan Tanimbar, Maluku	2808-633
Frinun Makmukur, Pulau		Pulau	07°02'39.00" S 131°33'59.30" T	Kepulauan Tanimbar, Maluku	2808-633
Friwin Bonda, Pulau		Pulau	00°28'43.35" S 130°41'50.31" T	Raja Ampat, Papua Barat	2815-412
Friwin, Pulau		Pulau	00°28'22.25" S 130°41'33.20" T	Raja Ampat, Papua Barat	2815-412
Fu, Nus		Pulau	03°46'09.27" S 134°06'11.61" T	Kaimana, Papua Barat	3012-213
Fuager, Pulau		Pulau	02°38'28.31" S 132°31'07.95" T	Fak Fak, Papua Barat	2913-231
Fuar, Mios		Pulau	00°40'02.77" S 135°39'17.88" T	Supiori, Papua	3115-232
Fuar, Mios		Pulau	00°56'27.39" S 134°49'53.85" T	Biak Numfor, Papua	3015-321
Fuilu, Pulau		Pulau	01°21'51.56" S 130°13'43.89" T	Raja Ampat, Papua Barat	2714-614

DAFTAR NAMA RUPABUMI

NAMA RUPABUMI	NAMA LAIN	UNSUR RUPABUMI	KOORDINAT	WILAYAH ADMINISTRASI	NOMOR LEMBAR PETA
Ful, Yef		Pulau	02°02'47.15" S 130°22'41.79" T	Raja Ampat, Papua Barat	2713-644
Fumirpits, Pulau		Pulau	05°12'43.07" S 137°31'18.41" T	Asmat, Papua	3210-631
Fun Besar, Pulau		Pulau	02°37'18.00" S 140°46'07.00" T	Kota Jayapura, Papua	3413-343
Fun Selatan Kecil, Pulau		Pulau	02°37'21.78" S 140°46'03.04" T	Kota Jayapura, Papua	3413-343
Fun Selatan, Pulau		Pulau	02°37'20.33" S 140°46'04.92" T	Kota Jayapura, Papua	3413-343
Fun Tengah Timur, Pulau		Pulau	02°37'11.90" S 140°46'05.85" T	Kota Jayapura, Papua	3413-343
Fun Tengah, Pulau		Pulau	02°37'10.99" S 140°46'04.00" T	Kota Jayapura, Papua	3413-343
Fun Timur, Pulau		Pulau	02°37'16.56" S 140°46'04.87" T	Kota Jayapura, Papua	3413-343
Fun Ujung Kecil, Pulau		Pulau	02°37'09.81" S 140°46'03.17" T	Kota Jayapura, Papua	3413-343
Fun Ujung, Pulau		Pulau	02°37'08.65" S 140°46'02.82" T	Kota Jayapura, Papua	3413-343
Fun Utara, Pulau		Pulau	02°37'14.99" S 140°46'07.00" T	Kota Jayapura, Papua	3413-343
Funaililiar, Pulau		Pulau	02°06'53.45" U 127°46'01.75" T	Halmahera Utara, Maluku Utara	2618-121
Funggayferar, Nus		Pulau	03°48'49.54" S 134°01'57.88" T	Kaimana, Papua Barat	3012-213
Furafurif, Yef		Pulau	03°56'13.17" S 134°27'07.75" T	Kaimana, Papua Barat	3012-222
Furafurit Dua, Nus		Pulau	03°58'44.15" S 134°26'46.32" T	Kaimana, Papua Barat	3012-222
Furafurit Satu, Nus		Pulau	03°58'51.02" S 134°26'46.65" T	Kaimana, Papua Barat	3012-222
Furafurit Tiga, Nus		Pulau	03°58'37.27" S 134°26'40.71" T	Kaimana, Papua Barat	3012-222
Furanus, Yef		Pulau	03°58'49.69" S 134°22'23.27" T	Kaimana, Papua Barat	3012-221
Furaramo Selatan, Pulau		Pulau	02°41'24.34" S 132°32'36.03" T	Fak Fak, Papua Barat	2913-231
Furaramo Tengah, Pulau		Pulau	02°41'14.13" S 132°32'31.02" T	Fak Fak, Papua Barat	2913-231
Furaramo Utara, Pulau		Pulau	02°41'03.03" S 132°32'37.89" T	Fak Fak, Papua Barat	2913-231
Furnu, Yef		Pulau	03°01'58.29" S 133°46'07.56" T	Kaimana, Papua Barat	3012-443
Furukapala, Pulau		Pulau	05°32'17.77" S 123°52'08.39" T	Wakatobi, Sulawesi Tenggara	2310-243
Fut, Yef		Pulau	01°04'24.30" S 131°06'56.25" T	Raja Ampat, Papua Barat	2814-533

DAFTAR NAMA RUPABUMI

NAMA RUPABUMI	NAMA LAIN	UNSUR RUPABUMI	KOORDINAT	WILAYAH ADMINISTRASI	NOMOR LEMBAR PETA
Futmai, Pulau		Pulau	06°00'48.99" S 134°52'00.99" T	Kepulauan Aru, Maluku	3009-643
Futnus, Yef		Pulau	03°46'34.64" S 134°06'37.27" T	Kaimana, Papua Barat	3012-213
Fuum Natuk, Pulau		Pulau	02°38'28.88" S 132°31'12.78" T	Fak Fak, Papua Barat	2913-231
Fuum Nenem, Pulau		Pulau	02°38'33.56" S 132°31'18.17" T	Fak Fak, Papua Barat	2913-231
Fya, Pulau		Pulau	01°54'09.74" S 130°27'39.41" T	Raja Ampat, Papua Barat	2714-322
Fyabya Yef Kabo, Pulau		Pulau	02°13'11.20" S 130°33'04.70" T	Raja Ampat, Papua Barat	2813-431
Fyabya Yef Kacilif, Pulau	Fyabya Yef Siti	Pulau	02°13'04.59" S 130°32'58.03" T	Raja Ampat, Papua Barat	2813-431
Fyabya Yef Kanaf, Pulau		Pulau	02°13'14.09" S 130°33'04.47" T	Raja Ampat, Papua Barat	2813-431
Fyabya Yef Kanoso, Pulau		Pulau	02°13'03.87" S 130°32'58.71" T	Raja Ampat, Papua Barat	2813-431
Fyabya Yef Palolon, Pulau	Fyabya Yef Gafar	Pulau	02°13'04.96" S 130°32'55.16" T	Raja Ampat, Papua Barat	2813-431
Fyal Pop, Pulau		Pulau	02°01'36.97" S 130°05'23.87" T	Raja Ampat, Papua Barat	2713-633
Ga, Yef		Pulau	02°02'57.12" S 130°25'01.96" T	Raja Ampat, Papua Barat	2713-644
Gabaya, Pulau		Pulau	00°04'28.99" S 098°21'34.99" T	Nias Selatan, Sumatera Utara	0615-543
Gabi, Pulau		Pulau	00°48'13.00" U 104°38'29.00" T	Bintan, Kepulauan Riau	1016-632
Gabui, Pulau		Pulau	02°33'49.00" U 096°19'42.32" T	Simeulue, Aceh	0518-421
Gabuisitok, Pulau		Pulau	02°33'57.21" U 096°19'35.99" T	Simeulue, Aceh	0518-421
Gadang, Pulau		Pulau	00°45'53.80" U 099°02'15.69" T	Mandailing Natal, Sumatera Utara	0716-431
Gadoh, Pulau		Pulau	08°34'54.99" S 119°48'02.00" T	Manggarai Barat, Nusa Tenggara Timur	2007-343
Gadung, Pulau		Pulau	08°22'29.75" S 112°50'12.81" T	Malang, Jawa Timur	1607-423
Gadungan, Pulau		Pulau	08°19'06.08" S 111°27'14.24" T	Trenggalek, Jawa Timur	1507-424
Gae Gae Sambae Heba, Pulau		Pulau	02°53'52.96" U 095°50'07.95" T	Simeulue, Aceh	0418-643
Gae Gae Sambae Onok Onok, Pulau		Pulau	02°53'49.67" U 095°50'08.83" T	Simeulue, Aceh	0418-643
Gafet, Nus		Pulau	03°59'33.01" S 134°10'03.87" T	Kaimana, Papua Barat	3012-212
Gafi, Pulau		Pulau	00°09'27.00" U 127°09'06.00" T	Halmahera Selatan, Maluku Utara	2516-314

DAFTAR NAMA RUPABUMI

NAMA RUPABUMI	NAMA LAIN	UNSUR RUPABUMI	KOORDINAT	WILAYAH ADMINISTRASI	NOMOR LEMBAR PETA
Gag, Pulau		Pulau	00°26'37.11" S 129°52'44.87" T	Raja Ampat, Papua Barat	2715-522
Gagaija, Pulau		Pulau	01°41'36.89" S 099°14'42.20" T	Kepulauan Mentawai, Sumatera Barat	0714-132
Gagak, Pulau		Pulau	01°54'20.99" S 121°24'24.99" T	Morowali, Sulawesi Tengah	2114-322
Gagaseng Natuk, Pulau		Pulau	02°39'30.91" S 132°33'22.50" T	Fak Fak, Papua Barat	2913-231
Gagaseng Nenem, Pulau		Pulau	02°39'34.37" S 132°33'23.70" T	Fak Fak, Papua Barat	2913-231
Gaheru, Pulau		Pulau	02°06'58.36" U 127°47'06.02" T	Halmahera Utara, Maluku Utara	2618-121
Gaheru, Pulau		Pulau	02°07'28.63" U 127°47'08.36" T	Halmahera Utara, Maluku Utara	2618-121
Gaike, Pulau		Pulau	05°54'11.52" S 134°44'56.18" T	Kepulauan Aru, Maluku	3010-312
Gailaulo, Pulau		Pulau	02°50'52.00" U 095°53'15.00" T	Simeulue, Aceh	0418-642
Gaimiteum, Pulau		Pulau	02°49'55.54" U 095°53'46.15" T	Simeulue, Aceh	0418-642
Gainusa, Yef		Pulau	04°06'41.30" S 132°58'47.05" T	Kaimana, Papua Barat	2911-544
Gairgoraman Jina, Pulau		Pulau	06°10'45.00" S 134°18'33.99" T	Kepulauan Aru, Maluku	3009-541
Gairgoraman Sisiay, Pulau		Pulau	06°10'46.99" S 134°18'52.99" T	Kepulauan Aru, Maluku	3009-541
Gaitan, Pulau		Pulau	05°50'11.33" S 105°17'23.13" T	Pesawaran, Lampung	1110-123
Gajah, Pulau		Pulau	00°02'19.50" U 104°30'12.34" T	Lingga, Kepulauan Riau	1016-311
Gak Kutu, Pulau		Pulau	00°00'33.99" S 127°25'48.00" T	Halmahera Selatan, Maluku Utara	2515-644
Gak Lol, Pulau		Pulau	00°00'56.99" S 127°25'36.99" T	Halmahera Selatan, Maluku Utara	2515-644
Gala Kecil, Pulau		Pulau	04°53'15.00" S 122°17'40.99" T	Muna, Sulawesi Tenggara	2211-221
Gala, Pulau		Pulau	04°52'14.62" S 122°16'00.80" T	Muna, Sulawesi Tenggara	2211-223
Gala, Pulau		Pulau	04°08'02.00" S 122°48'50.00" T	Konawe Selatan, Sulawesi Tenggara	2211-641
Galagala, Yef		Pulau	03°52'06.66" S 134°07'20.54" T	Kaimana, Papua Barat	3012-213
Galakauguria, Pulau		Pulau	06°02'12.26" S 134°20'54.88" T	Kepulauan Aru, Maluku	3009-543
Galalan, Yef		Pulau	00°10'33.39" U 130°01'41.40" T	Raja Ampat, Papua Barat	2716-313
Galam, Pulau		Pulau	03°01'38.78" S 116°04'33.02" T	Kotabaru, Kalimantan Selatan	1812-533

DAFTAR NAMA RUPABUMI

NAMA RUPABUMI	NAMA LAIN	UNSUR RUPABUMI	KOORDINAT	WILAYAH ADMINISTRASI	NOMOR LEMBAR PETA
Galampop, Pulau		Pulau	01°38'49.59" S 130°11'31.30" T	Raja Ampat, Papua Barat	2714-332
Galang Baru, Pulau		Pulau	00°39'33.00" U 104°15'46.00" T	Kota Batam, Kepulauan Riau	1016-523
Galang Kecil, Pulau		Pulau	00°41'48.07" U 104°15'46.84" T	Kota Batam, Kepulauan Riau	1016-523
Galang, Pulau		Pulau	00°44'49.99" U 104°13'52.00" T	Kota Batam, Kepulauan Riau	1016-514
Galang, Pulau		Pulau	06°25'53.00" S 134°12'36.00" T	Kepulauan Aru, Maluku	3009-512
Galang, Pulau		Pulau	07°11'42.24" S 112°39'53.98" T	Gresik, Jawa Timur	1608-432
Galao, Pulau		Pulau	01°49'22.86" U 127°48'54.83" T	Halmahera Utara, Maluku Utara	2617-441
Galogalo Besar, Pulau		Pulau	02°07'27.99" U 128°11'30.99" T	Pulau Morotai, Maluku Utara	2618-212
Galogalo Kecil, Pulau		Pulau	02°07'18.00" U 128°12'34.99" T	Pulau Morotai, Maluku Utara	2618-212
Galula, Pulau		Pulau	01°54'33.00" S 123°08'25.00" T	Banggai Kepulauan, Sulawesi Tengah	2314-112
Galusa, Pulau		Pulau	04°39'42.99" S 122°02'08.99" T	Bombana, Sulawesi Tenggara	2211-231
Galyu Ganau, Pulau		Pulau	02°10'28.13" S 130°36'12.55" T	Raja Ampat, Papua Barat	2813-431
Galyu Lol, Yef		Pulau	02°10'29.94" S 130°37'01.99" T	Raja Ampat, Papua Barat	2813-431
Galyu Pale, Pulau		Pulau	02°10'38.89" S 130°36'16.63" T	Raja Ampat, Papua Barat	2813-431
Galyu Palolon, Pulau		Pulau	02°10'33.94" S 130°36'50.85" T	Raja Ampat, Papua Barat	2813-431
Galyu, Pulau		Pulau	01°39'03.03" S 130°12'39.18" T	Raja Ampat, Papua Barat	2714-332
Galyu, Pulau		Pulau	02°03'03.08" S 130°22'41.79" T	Raja Ampat, Papua Barat	2713-644
Galyulo, Pulau		Pulau	00°12'01.69" S 130°13'40.20" T	Raja Ampat, Papua Barat	2715-632
Gam Le, Pulau		Pulau	00°27'05.42" S 130°28'23.37" T	Raja Ampat, Papua Barat	2715-622
Gam Lol, Pulau		Pulau	00°27'07.56" S 130°28'06.95" T	Raja Ampat, Papua Barat	2715-622
Gam Mirinle, Pulau		Pulau	00°27'13.18" S 130°28'10.60" T	Raja Ampat, Papua Barat	2715-622
Gam, Pulau		Pulau	01°38'26.58" S 129°54'57.56" T	Raja Ampat, Papua Barat	2714-242
Gam, Pulau		Pulau	00°27'16.12" S 130°36'44.43" T	Raja Ampat, Papua Barat	2815-411
Gama, Pulau		Pulau	00°25'09.00" S 122°00'29.00" T	Tojo Una Una, Sulawesi Tengah	2215-511

DAFTAR NAMA RUPABUMI

NAMA RUPABUMI	NAMA LAIN	UNSUR RUPABUMI	KOORDINAT	WILAYAH ADMINISTRASI	NOMOR LEMBAR PETA
Gama, Pulau		Pulau	03°15'22.96" S 122°22'30.79" T	Morowali, Sulawesi Tengah	2212-524
Gamai, Pulau		Pulau	00°09'43.95" U 104°28'05.00" T	Lingga, Kepulauan Riau	1016-224
Gamai, Pulau		Pulau	00°49'12.00" U 104°39'56.00" T	Bintan, Kepulauan Riau	1016-632
Gambang, Pulau		Pulau	04°43'28.99" S 115°42'41.00" T	Kotabaru, Kalimantan Selatan	1811-132
Gambar, Pulau		Pulau	02°53'39.00" S 110°05'34.00" T	Ketapang, Kalimantan Barat	1413-211
Gambir, Pulau		Pulau	00°28'13.00" S 121°41'55.00" T	Tojo Una Una, Sulawesi Tengah	2215-412
Gamfi Batan Lapo, Pulau		Pulau	02°01'21.45" S 130°40'12.24" T	Raja Ampat, Papua Barat	2813-434
Gamfi Kapatcol Katem, Pulau		Pulau	02°01'34.12" S 130°40'37.80" T	Raja Ampat, Papua Barat	2813-434
Gamfi Kapatcol Lutoluya, Pulau		Pulau	02°01'33.84" S 130°40'37.26" T	Raja Ampat, Papua Barat	2813-434
Gamfi Kapatcol Pale Laleltoleya, Pulau		Pulau	02°01'29.66" S 130°40'33.75" T	Raja Ampat, Papua Barat	2813-434
Gamfi Kapatcol Tofat, Pulau		Pulau	02°01'32.67" S 130°40'34.61" T	Raja Ampat, Papua Barat	2813-434
Gamfi Kapatcol Tol, Pulau		Pulau	02°01'32.97" S 130°40'36.36" T	Raja Ampat, Papua Barat	2813-434
Gamfi Kapatcol Toleya, Pulau		Pulau	02°01'27.40" S 130°40'30.11" T	Raja Ampat, Papua Barat	2813-434
Gamfi Kapatcol Toyoklolo, Pulau		Pulau	02°01'25.42" S 130°40'29.88" T	Raja Ampat, Papua Barat	2813-434
Gamfi Nikapatcol Paletolennataya, Pulau		Pulau	02°01'38.84" S 130°40'27.73" T	Raja Ampat, Papua Barat	2813-434
Gamfi Yefto Lalelollo, Pulau		Pulau	02°01'41.40" S 130°40'32.90" T	Raja Ampat, Papua Barat	2813-434
Gamfi Yefto Yasancau, Pulau		Pulau	02°01'40.82" S 130°40'32.09" T	Raja Ampat, Papua Barat	2813-434
Gangom Ganau, Yef		Pulau	00°24'25.58" S 130°36'33.32" T	Raja Ampat, Papua Barat	2815-411
Gangom Nikaleo, Pulau		Pulau	01°58'40.91" S 130°27'02.93" T	Raja Ampat, Papua Barat	2714-322
Gangom Pele, Yef		Pulau	00°24'26.39" S 130°36'37.19" T	Raja Ampat, Papua Barat	2815-411
Ganjaha, Pulau		Pulau	00°40'23.99" S 127°39'50.00" T	Halimahera Selatan, Maluku Utara	2615-132
Gamot, Yef		Pulau	00°16'13.69" S 130°53'34.06" T	Raja Ampat, Papua Barat	2815-424
Gampar, Pulau		Pulau	08°14'33.99" S 110°58'35.70" T	Pacitan, Jawa Timur	1407-642
Gampunut, Pulau		Pulau	01°38'15.31" S 130°10'28.12" T	Raja Ampat, Papua Barat	2714-332

DAFTAR NAMA RUPABUMI

NAMA RUPABUMI	NAMA LAIN	UNSUR RUPABUMI	KOORDINAT	WILAYAH ADMINISTRASI	NOMOR LEMBAR PETA
Gampunut, Yef		Pulau	02°00'28.71" S 130°19'18.23" T	Raja Ampat, Papua Barat	2713-643
Gamta Kale Keto, Pulau		Pulau	02°00'34.16" S 130°18'16.80" T	Raja Ampat, Papua Barat	2713-643
Gamumu, Pulau		Pulau	01°49'59.99" S 127°36'29.99" T	Halmahera Selatan, Maluku Utara	2614-113
Ganan Les, Pulau		Pulau	00°10'09.87" S 130°21'59.20" T	Raja Ampat, Papua Barat	2715-641
Ganan Lool, Pulau		Pulau	00°09'50.93" S 130°21'52.71" T	Raja Ampat, Papua Barat	2715-641
Ganan, Yef		Pulau	00°19'43.41" S 130°34'49.89" T	Raja Ampat, Papua Barat	2815-413
Gandeng, Pulau		Pulau	00°28'33.98" S 121°41'20.85" T	Tojo Una Una, Sulawesi Tengah	2215-412
Gandeng, Pulau		Pulau	00°47'19.18" S 117°24'12.64" T	Kutai Kartanegara, Kalimantan Timur	1915-124
Ganemo, Pulau		Pulau	02°03'51.00" S 123°16'28.99" T	Banggai Kepulauan, Sulawesi Tengah	2313-443
Ganeu, Pulau		Pulau	01°24'17.90" U 097°12'09.81" T	Nias Utara, Sumatera Utara	0517-334
Gangal, Pulau		Pulau	06°18'40.00" S 134°20'21.00" T	Kepulauan Aru, Maluku	3009-523
Gangga, Pulau		Pulau	01°46'12.77" U 125°03'18.32" T	Minahasa Utara, Sulawesi Utara	2417-531
Ganggasa, Nus	Anggasa Nus	Pulau	03°46'20.60" S 134°09'13.03" T	Kaimana, Papua Barat	3012-214
Ganggasawari, Nus	Wari Nus	Pulau	03°46'20.52" S 134°09'12.05" T	Kaimana, Papua Barat	3012-214
Gangonlol Yef Pale, Pulau		Pulau	02°00'37.54" S 130°23'05.12" T	Raja Ampat, Papua Barat	2713-644
Gangsolori, Pulau		Pulau	01°39'46.68" U 127°34'42.22" T	Halmahera Barat, Maluku Utara	2617-413
Gani, Pulau		Pulau	02°53'05.35" S 111°25'55.69" T	Kotawaringin Barat, Kalimantan Tengah	1513-122
Gantale, Pulau		Pulau	01°18'04.55" U 121°28'10.56" T	Buol, Sulawesi Tengah	2117-342
Gantung, Gili		Pulau	08°54'43.53" S 116°16'40.73" T	Lombok Tengah, Nusa Tenggara Barat	1807-221
Gantung, Pulau		Pulau	00°17'16.17" U 104°20'12.07" T	Lingga, Kepulauan Riau	1016-241
Ganyinim, Yef		Pulau	01°43'02.68" S 129°55'47.82" T	Raja Ampat, Papua Barat	2714-242
Garaga, Pulau		Pulau	01°25'59.00" S 127°27'55.00" T	Halmahera Selatan, Maluku Utara	2514-622
Garande, Pulau		Pulau	02°06'07.22" U 127°46'28.43" T	Halmahera Utara, Maluku Utara	2618-121
Garar, Pulau		Pulau	06°24'06.00" S 134°21'46.00" T	Kepulauan Aru, Maluku	3009-521

DAFTAR NAMA RUPABUMI

NAMA RUPABUMI	NAMA LAIN	UNSUR RUPABUMI	KOORDINAT	WILAYAH ADMINISTRASI	NOMOR LEMBAR PETA
Garat, Pulau		Pulau	04°47'56.24" U 127°03'39.15" T	Kepulauan Talaud, Sulawesi Utara	2520-631
Garatomali, Pulau		Pulau	01°56'47.89" U 127°42'46.98" T	Halmahera Barat, Maluku Utara	2617-434
Garhaura, Yef		Pulau	03°35'41.43" S 133°34'23.34" T	Kaimana, Papua Barat	3012-133
Gariai, Nus		Pulau	04°00'33.67" S 134°19'34.18" T	Kaimana, Papua Barat	3011-543
Gariasababil, Pulau		Pulau	06°24'01.00" S 134°21'50.00" T	Kepulauan Aru, Maluku	3009-521
Garja, Pulau		Pulau	06°27'54.00" S 134°10'41.99" T	Kepulauan Aru, Maluku	3009-512
Garogos, Pulau		Pulau	03°55'12.00" S 131°10'25.00" T	Seram Bagian Timur, Maluku	2812-212
Gasal Leatsa, Pulau		Pulau	01°51'11.83" S 130°26'32.93" T	Raja Ampat, Papua Barat	2714-324
Gasal Lelu, Pulau		Pulau	01°51'10.10" S 130°26'33.44" T	Raja Ampat, Papua Barat	2714-324
Gasal Letol, Pulau		Pulau	01°51'05.33" S 130°26'32.27" T	Raja Ampat, Papua Barat	2714-324
Gasal Lol, Pulau		Pulau	01°51'18.99" S 130°26'28.04" T	Raja Ampat, Papua Barat	2714-324
Gasing, Pulau		Pulau	00°00'56.51" U 127°25'34.70" T	Halmahera Selatan, Maluku Utara	2516-322
Gasirakargwai, Pulau		Pulau	06°55'34.00" S 134°12'23.00" T	Kepulauan Aru, Maluku	3009-212
Gatagata Besar, Pulau		Pulau	01°21'49.00" S 127°50'02.00" T	Halmahera Selatan, Maluku Utara	2614-423
Gatagata Kecil, Pulau		Pulau	01°23'07.27" S 127°52'06.62" T	Halmahera Selatan, Maluku Utara	2614-421
Gau, Yef		Pulau	00°09'49.49" U 130°00'38.92" T	Raja Ampat, Papua Barat	2716-313
Gawai Atsa, Yef		Pulau	00°22'20.07" S 130°35'21.78" T	Raja Ampat, Papua Barat	2815-413
Gawai Fat, Yef		Pulau	00°22'13.68" S 130°35'17.49" T	Raja Ampat, Papua Barat	2815-413
Gawai Genan, Yef		Pulau	00°18'41.18" S 130°37'00.74" T	Raja Ampat, Papua Barat	2815-413
Gawai Lim, Yef		Pulau	00°22'11.02" S 130°35'18.19" T	Raja Ampat, Papua Barat	2815-413
Gawai Lu, Yef		Pulau	00°22'20.00" S 130°35'19.36" T	Raja Ampat, Papua Barat	2815-413
Gawai Tol, Yef		Pulau	00°22'16.51" S 130°35'16.85" T	Raja Ampat, Papua Barat	2815-413
Gawang Dua, Pulau		Pulau	00°29'56.73" S 121°44'27.61" T	Tojo Una Una, Sulawesi Tengah	2215-412
Gawang Satu, Pulau		Pulau	00°29'58.43" S 121°44'26.02" T	Tojo Una Una, Sulawesi Tengah	2215-412

DAFTAR NAMA RUPABUMI

NAMA RUPABUMI	NAMA LAIN	UNSUR RUPABUMI	KOORDINAT	WILAYAH ADMINISTRASI	NOMOR LEMBAR PETA
Gawani, Pulau		Pulau	05°46'01.90" S 105°03'46.93" T	Tanggamus, Lampung	1110-113
Gawele, Yef		Pulau	00°24'10.01" S 130°37'30.29" T	Raja Ampat, Papua Barat	2815-412
Gawie, Yef		Pulau	01°35'32.55" S 130°20'41.41" T	Raja Ampat, Papua Barat	2714-343
Gayamoar, Pulau		Pulau	02°26'24.28" S 133°47'34.64" T	Teluk Bintuni, Papua Barat	3013-421
Gayang, Pulau		Pulau	01°41'50.46" S 129°47'16.47" T	Raja Ampat, Papua Barat	2714-241
Gayolom, Yef		Pulau	02°00'30.20" S 130°19'07.16" T	Raja Ampat, Papua Barat	2713-643
Gayung, Pulau		Pulau	00°46'08.00" S 104°56'17.62" T	Lingga, Kepulauan Riau	1015-324
Gebe, Pulau		Pulau	00°03'38.99" S 129°25'36.99" T	Halmahera Tengah, Maluku Utara	2715-444
Gebyas Bua, Yef		Pulau	03°25'53.14" S 133°40'08.61" T	Kaimana, Papua Barat	3012-412
Gebyuran 1, Pulau	Pulau Gebyuran Wetan	Pulau	07°46'32.05" S 109°24'36.96" T	Kebumen, Jawa Tengah	1308-324
Gebyuran 2, Pulau	Pulau Gebyuran Kulon	Pulau	07°46'32.40" S 109°24'38.69" T	Kebumen, Jawa Tengah	1308-324
Gede, Gili		Pulau	08°44'43.00" S 115°55'26.00" T	Lombok Barat, Nusa Tenggara Barat	1807-142
Gede, Pulau		Pulau	06°39'10.48" S 111°17'25.37" T	Rembang, Jawa Tengah	1509-141
Gede, Pulau		Pulau	08°23'58.81" S 112°29'05.49" T	Malang, Jawa Timur	1507-622
Gedebok, Pulau		Pulau	08°14'25.27" S 110°58'18.16" T	Pacitan, Jawa Timur	1407-642
Gee, Pulau		Pulau	00°49'59.00" U 128°19'32.00" T	Halmahera Timur, Maluku Utara	2616-541
Gego Besar, Pulau		Pulau	00°52'31.26" U 104°42'33.62" T	Bintan, Kepulauan Riau	1016-634
Gego Kecil, Pulau		Pulau	00°52'17.81" U 104°42'23.73" T	Bintan, Kepulauan Riau	1016-632
Gego, Pulau		Pulau	00°57'42.61" U 104°50'58.84" T	Bintan, Kepulauan Riau	1016-643
Gegoru, Pulau		Pulau	00°45'38.99" S 127°10'21.00" T	Halmahera Selatan, Maluku Utara	2515-314
Geksilimya, Pulau		Pulau	00°22'50.81" U 127°54'20.64" T	Halmahera Tengah, Maluku Utara	2616-144
Gelam, Pulau		Pulau	02°53'08.00" S 110°10'14.99" T	Ketapang, Kalimantan Barat	1413-212
Gelam, Selat		Selat	00°58'17.15" U 103°23'52.68" T	Kepulauan Riau	0916-644

DAFTAR NAMA RUPABUMI

NAMA RUPABUMI	NAMA LAIN	UNSUR RUPABUMI	KOORDINAT	WILAYAH ADMINISTRASI	NOMOR LEMBAR PETA
Gelanggang, Pulau		Pulau	00°44'46.97" S 109°33'35.64" T	Kubu Raya, Kalimantan Barat	1415-131
Gelasa, Selat	Selat Gaspar	Selat	02°39'33.34" S 107°08'59.40" T	Kepulauan Bangka Belitung	1213-232
Gelatan Hilir, Pulau		Pulau	03°42'46.00" U 117°18'54.00" T	Tana Tidung, Kalimantan Utara	1919-423
Gelatan Hulu, Pulau		Pulau	03°42'53.70" U 117°18'21.60" T	Tana Tidung, Kalimantan Utara	1919-423
Gelatan, Pulau		Pulau	03°41'12.21" U 117°20'04.99" T	Tana Tidung, Kalimantan Utara	1919-423
Gelatik, Pulau		Pulau	08°15'12.17" S 110°59'46.67" T	Pacitan, Jawa Timur	1407-624
Gelayef, Pulau		Pulau	00°19'22.76" S 130°34'51.80" T	Raja Ampat, Papua Barat	2815-413
Geleang, Pulau		Pulau	05°52'39.85" S 110°21'19.64" T	Jepara, Jawa Tengah	1410-221
Gelem Ganar, Yef		Pulau	02°07'09.89" S 130°24'42.38" T	Raja Ampat, Papua Barat	2713-644
Gelem Pale, Yef		Pulau	02°07'23.85" S 130°24'51.07" T	Raja Ampat, Papua Barat	2713-644
Gelem, Pulau		Pulau	01°26'01.80" S 130°17'13.17" T	Raja Ampat, Papua Barat	2714-621
Gelirang, Pulau		Pulau	08°36'18.36" S 114°01'34.33" T	Banyuwangi, Jawa Timur	1707-133
Gelo, Pulau		Pulau	01°23'20.89" S 130°52'19.11" T	Sorong, Papua Barat	2814-421
Gelombang, Pulau		Pulau	00°09'17.10" U 104°36'20.88" T	Lingga, Kepulauan Riau	1016-313
Gembili, Pulau		Pulau	02°45'05.00" U 106°10'54.99" T	Kepulauan Anambas, Kepulauan Riau	1118-632
Gemfin, Pulau		Pulau	05°30'26.08" S 134°41'18.75" T	Kepulauan Aru, Maluku	3010-334
Gemgem, Yef		Pulau	00°05'45.19" S 130°38'07.67" T	Raja Ampat, Papua Barat	2815-434
Gemut, Pulau		Pulau	02°05'46.10" S 130°24'43.54" T	Raja Ampat, Papua Barat	2713-644
Genan, Yef		Pulau	01°12'11.31" S 131°05'26.47" T	Raja Ampat, Papua Barat	2814-531
Genan, Yus		Pulau	01°30'38.45" S 131°10'29.25" T	Sorong, Papua Barat	2814-234
Genda', Pulau		Pulau	08°42'44.25" S 118°45'06.00" T	Bima, Nusa Tenggara Barat	2007-141
Genenggeneng, Gili		Pulau	08°53'57.00" S 115°59'37.00" T	Lombok Barat, Nusa Tenggara Barat	1807-122
Genggo, Pulau		Pulau	08°41'11.24" S 119°38'56.01" T	Manggarai Barat, Nusa Tenggara Timur	2007-332
Gengon, Pulau		Pulau	00°18'12.51" U 127°52'28.06" T	Halimahera Tengah, Maluku Utara	2616-141

DAFTAR NAMA RUPABUMI

NAMA RUPABUMI	NAMA LAIN	UNSUR RUPABUMI	KOORDINAT	WILAYAH ADMINISTRASI	NOMOR LEMBAR PETA
Gengsili, Pulau		Pulau	00°21'49.74" U 127°53'58.07" T	Halmahera Tengah, Maluku Utara	2616-142
Genteng Besar, Pulau		Pulau	05°37'01.63" S 106°33'10.87" T	Administrasi Kepulauan Seribu, DKI Jakarta	1210-133
Genteng Kecil, Pulau		Pulau	05°37'27.55" S 106°32'44.82" T	Administrasi Kepulauan Seribu, DKI Jakarta	1210-133
Genteng, Pulau		Pulau	01°41'48.16" S 109°05'05.01" T	Kayong Utara, Kalimantan Barat	1314-331
Genthong, Pulau		Pulau	08°16'31.63" S 111°19'38.89" T	Pacitan, Jawa Timur	1507-423
Genting Besar, Pulau		Pulau	00°36'00.00" S 117°28'48.00" T	Kutai Kartanegara, Kalimantan Timur	1915-144
Genting Kecil, Pulau		Pulau	00°36'24.23" S 117°29'57.69" T	Kutai Kartanegara, Kalimantan Timur	1915-144
Genting Kecil, Pulau		Pulau	03°14'35.88" S 107°36'29.08" T	Belitung, Kepulauan Bangka Belitung	1212-631
Genting, Gili		Pulau	08°43'38.06" S 115°57'58.76" T	Lombok Barat, Nusa Tenggara Barat	1807-142
Genting, Pulau		Pulau	03°34'43.00" U 108°05'08.00" T	Natuna, Kepulauan Riau	1319-411
Genting, Pulau		Pulau	02°32'26.00" U 109°08'26.99" T	Natuna, Kepulauan Riau	1318-612
Genting, Pulau		Pulau	02°50'43.00" U 106°07'17.00" T	Kepulauan Anambas, Kepulauan Riau	1118-631
Genting, Pulau		Pulau	01°35'17.00" S 108°45'06.00" T	Kayong Utara, Kalimantan Barat	1314-243
Genting, Pulau		Pulau	05°51'10.85" S 110°36'10.64" T	Jepara, Jawa Tengah	1410-313
Genting, Pulau		Pulau	01°01'54.99" U 107°22'50.00" T	Bintan, Kepulauan Riau	1217-222
Genting, Pulau		Pulau	03°14'45.52" S 107°36'29.00" T	Belitung, Kepulauan Bangka Belitung	1212-631
Gentengan Bat, Pulau		Pulau	08°49'23.72" S 115°51'44.20" T	Lombok Barat, Nusa Tenggara Barat	1807-123
Gentengan Timuk, Pulau		Pulau	08°49'25.93" S 115°51'47.48" T	Lombok Barat, Nusa Tenggara Barat	1807-123
Gentingsagudampar, Pulau		Pulau	03°15'02.99" U 106°26'56.00" T	Kepulauan Anambas, Kepulauan Riau	1119-342
Gentinguyut, Pulau		Pulau	03°08'21.00" U 106°05'21.00" T	Kepulauan Anambas, Kepulauan Riau	1119-313
Genya, Yef		Pulau	00°07'31.82" U 130°08'11.07" T	Raja Ampat, Papua Barat	2716-314
Gepon Cut, Pulau		Pulau	05°36'49.82" U 095°03'42.26" T	Aceh Besar, Aceh	0421-511
Gepon Selatan, Pulau		Pulau	05°36'34.99" U 095°03'34.43" T	Aceh Besar, Aceh	0421-511
Gepon Tengoh, Pulau		Pulau	05°36'40.00" U 095°03'45.00" T	Aceh Besar, Aceh	0421-511

DAFTAR NAMA RUPABUMI

NAMA RUPABUMI	NAMA LAIN	UNSUR RUPABUMI	KOORDINAT	WILAYAH ADMINISTRASI	NOMOR LEMBAR PETA
Gera, Pulau		Pulau	08°48'58.75" S 116°48'42.80" T	Sumbawa Barat, Nusa Tenggara Barat	1807-323
Gerafrom Semus, Yef		Pulau	04°01'03.56" S 134°13'48.67" T	Kaimana, Papua Barat	3011-534
Gerafrom Tor, Yef		Pulau	04°00'53.03" S 134°13'46.14" T	Kaimana, Papua Barat	3011-534
Gerafrom Vit, Yef		Pulau	04°00'57.89" S 134°13'46.14" T	Kaimana, Papua Barat	3011-534
Geranting, Pulau		Pulau	00°58'28.99" U 103°46'16.00" T	Kota Batam, Kepulauan Riau	1016-443
Gereba, Pulau		Pulau	01°38'35.45" U 127°32'30.32" T	Halmahera Barat, Maluku Utara	2617-413
Geri, Pulau		Pulau	02°37'24.12" S 131°38'38.90" T	Fak Fak, Papua Barat	2813-334
Gerit Kecil, Pulau		Pulau	01°07'57.00" U 103°52'50.99" T	Kota Batam, Kepulauan Riau	1017-124
Gerit, Pulau		Pulau	01°08'08.99" U 103°52'37.99" T	Kota Batam, Kepulauan Riau	1017-124
Geriya Kosi, Yef		Pulau	03°09'50.59" S 133°42'57.89" T	Kaimana, Papua Barat	3012-432
Geriya, Yef		Pulau	03°09'44.49" S 133°42'59.09" T	Kaimana, Papua Barat	3012-432
Germa Selatan, Pulau		Pulau	01°02'08.76" S 131°13'14.79" T	Sorong, Papua Barat	2814-534
Germa Utara, Pulau		Pulau	01°01'52.35" S 131°12'51.38" T	Sorong, Papua Barat	2814-534
Germa, Pulau		Pulau	01°01'53.97" S 131°13'00.26" T	Sorong, Papua Barat	2814-534
Gersik, Pulau		Pulau	03°00'02.00" S 107°16'16.86" T	Belitung, Kepulauan Bangka Belitung	1212-543
Geruguh, Pulau		Pulau	02°44'04.99" U 097°48'06.99" T	Kota Subulussalam, Aceh	0618-423
Geser, Pulau		Pulau	03°53'04.70" S 130°53'50.37" T	Seram Bagian Timur, Maluku	2812-122
Getah, Pulau		Pulau	03°09'27.00" U 106°22'03.00" T	Kepulauan Anambas, Kepulauan Riau	1119-323
Getuk, Pulau		Pulau	08°33'16.08" S 113°51'18.87" T	Banyuwangi, Jawa Timur	1607-343
Geupon Batee, Pulau		Pulau	05°36'28.95" U 095°03'29.41" T	Aceh Besar, Aceh	0421-511
Gewe Ganar, Pulau		Pulau	00°19'09.95" S 130°38'51.19" T	Raja Ampat, Papua Barat	2815-414
Gewe Palay, Pulau		Pulau	00°19'02.96" S 130°38'41.00" T	Raja Ampat, Papua Barat	2815-414
Gewel, Yef		Pulau	00°19'10.13" S 130°38'49.97" T	Raja Ampat, Papua Barat	2815-414
Ghilei, Pulau		Pulau	04°55'46.48" S 122°45'27.04" T	Muna, Sulawesi Tenggara	2211-321

DAFTAR NAMA RUPABUMI

NAMA RUPABUMI	NAMA LAIN	UNSUR RUPABUMI	KOORDINAT	WILAYAH ADMINISTRASI	NOMOR LEMBAR PETA
Ghodo Dalam, Pulau		Pulau	04°54'14.17" S 122°45'13.19" T	Muna, Sulawesi Tenggara	2211-321
Ghodo Luar, Pulau		Pulau	04°54'15.77" S 122°45'12.39" T	Muna, Sulawesi Tenggara	2211-321
Ghodo Selatan, Pulau		Pulau	04°54'17.74" S 122°45'28.62" T	Muna, Sulawesi Tenggara	2211-321
Ghodo Tengah, Pulau		Pulau	04°54'14.49" S 122°45'25.82" T	Muna, Sulawesi Tenggara	2211-321
Ghodo Utara, Pulau		Pulau	04°54'13.31" S 122°45'26.26" T	Muna, Sulawesi Tenggara	2211-321
Ghoghombio Dalam, Pulau		Pulau	04°57'41.17" S 122°43'53.54" T	Muna, Sulawesi Tenggara	2211-312
Ghoghombio Luar, Pulau		Pulau	04°57'49.99" S 122°44'00.24" T	Muna, Sulawesi Tenggara	2211-312
Ghoghombio Selatan, Pulau		Pulau	04°58'13.28" S 122°45'24.89" T	Muna, Sulawesi Tenggara	2211-321
Ghoghombio Utara, Pulau		Pulau	04°57'33.40" S 122°44'07.72" T	Muna, Sulawesi Tenggara	2211-312
Ghole, Pulau		Pulau	04°34'01.06" S 122°42'20.21" T	Muna, Sulawesi Tenggara	2211-334
Ghomenokuku, Pulau		Pulau	04°54'25.36" S 122°45'37.46" T	Muna, Sulawesi Tenggara	2211-321
Gifow, Pulau		Pulau	00°47'20.86" U 128°19'11.58" T	Halmahera Timur, Maluku Utara	2616-541
Gigi, Pulau		Pulau	02°37'53.18" S 132°29'28.26" T	Fak Fak, Papua Barat	2913-142
Gigisiasi, Pulau		Pulau	02°37'56.79" S 132°29'45.54" T	Fak Fak, Papua Barat	2913-142
Gilalang, Pulau		Pulau	00°18'25.99" S 127°33'19.00" T	Halmahera Selatan, Maluku Utara	2615-413
Gilen, Pulau		Pulau	08°29'34.35" S 113°16'06.60" T	Jember, Jawa Timur	1607-521
Gili, Gili		Pulau	07°14'22.68" S 121°44'49.93" T	Kepulauan Selayar, Sulawesi Selatan	2208-432
Gili, Pulau		Pulau	05°48'04.57" S 112°46'18.44" T	Gresik, Jawa Timur	1610-123
Gilibin Atsa, Yef		Pulau	00°24'57.18" S 130°33'59.89" T	Raja Ampat, Papua Barat	2815-411
Gilibin Colon, Yef		Pulau	00°25'26.43" S 130°34'00.68" T	Raja Ampat, Papua Barat	2815-411
Gilibin Fat, Yef		Pulau	00°25'19.19" S 130°34'10.57" T	Raja Ampat, Papua Barat	2815-411
Gilibin Lim, Yef		Pulau	00°25'23.00" S 130°34'06.35" T	Raja Ampat, Papua Barat	2815-411
Gilibin Lu, Yef		Pulau	00°25'04.41" S 130°34'01.75" T	Raja Ampat, Papua Barat	2815-411
Gilibin Onem, Yef		Pulau	00°25'11.64" S 130°33'57.85" T	Raja Ampat, Papua Barat	2815-411

DAFTAR NAMA RUPABUMI

NAMA RUPABUMI	NAMA LAIN	UNSUR RUPABUMI	KOORDINAT	WILAYAH ADMINISTRASI	NOMOR LEMBAR PETA
Gilibin Papolon, Yef		Pulau	00°25'23.36" S 130°34'03.47" T	Raja Ampat, Papua Barat	2815-411
Gilibin Tol, Yef		Pulau	00°25'16.39" S 130°34'03.77" T	Raja Ampat, Papua Barat	2815-411
Gilibin Yeben, Yef		Pulau	00°25'17.71" S 130°33'58.72" T	Raja Ampat, Papua Barat	2815-411
Gilibinn Yosol, Yef		Pulau	00°25'22.80" S 130°33'58.50" T	Raja Ampat, Papua Barat	2815-411
Giliduak, Pulau		Pulau	07°15'02.72" S 113°43'33.34" T	Sumenep, Jawa Timur	1608-614
Giligenting, Pulau		Pulau	07°11'42.22" S 113°54'31.37" T	Sumenep, Jawa Timur	1608-642
Giligili, Pulau		Pulau	05°27'52.74" S 123°46'49.76" T	Wakatobi, Sulawesi Tenggara	2310-521
Giligili, Pulau		Pulau	06°52'26.00" S 115°14'12.04" T	Sumenep, Jawa Timur	1709-314
Giliketapang, Pulau		Pulau	07°40'48.16" S 113°15'13.76" T	Probolinggo, Jawa Timur	1608-241
Gililawak, Pulau		Pulau	07°12'13.30" S 114°02'45.79" T	Sumenep, Jawa Timur	1708-431
Gililoho, Pulau		Pulau	05°32'55.00" S 123°52'25.00" T	Wakatobi, Sulawesi Tenggara	2310-243
Gilingan, Pulau		Pulau	07°15'00.96" S 113°39'56.53" T	Sumenep, Jawa Timur	1608-614
Gilipandan, Pulau		Pulau	07°14'20.24" S 113°40'26.39" T	Sumenep, Jawa Timur	1608-632
Gilipangka, Gili		Pulau	07°22'09.77" S 121°02'52.81" T	Kepulauan Selayar, Sulawesi Selatan	2108-613
Giliraja, Pulau		Pulau	07°13'14.56" S 113°46'48.44" T	Sumenep, Jawa Timur	1608-641
Giliyang, Pulau		Pulau	06°59'12.52" S 114°10'29.64" T	Sumenep, Jawa Timur	1709-112
Gimal, Pulau		Pulau	01°11'35.30" U 104°20'18.80" T	Bintan, Kepulauan Riau	1017-223
Gin Besar, Pulau		Pulau	00°46'32.99" U 104°43'12.00" T	Bintan, Kepulauan Riau	1016-632
Gin Kecil, Pulau		Pulau	00°45'01.00" U 104°42'07.99" T	Bintan, Kepulauan Riau	1016-632
Gindangau, Pulau		Pulau	08°36'51.00" S 119°43'14.00" T	Manggarai Barat, Nusa Tenggara Timur	2007-334
Ginggo Selatan, Pulau		Pulau	08°41'29.07" S 119°38'50.46" T	Manggarai Barat, Nusa Tenggara Timur	2007-332
Ginggo Tengah, Pulau		Pulau	08°41'28.74" S 119°38'51.81" T	Manggarai Barat, Nusa Tenggara Timur	2007-332
Ginggo Utara, Pulau		Pulau	08°41'21.00" S 119°38'56.00" T	Manggarai Barat, Nusa Tenggara Timur	2007-332
Ginuninusa, Pulau		Pulau	02°42'46.03" S 132°04'56.13" T	Fak Fak, Papua Barat	2913-131

DAFTAR NAMA RUPABUMI

NAMA RUPABUMI	NAMA LAIN	UNSUR RUPABUMI	KOORDINAT	WILAYAH ADMINISTRASI	NOMOR LEMBAR PETA
Ginyommat Ganau, Pulau		Pulau	02°03'18.38" S 130°25'25.80" T	Raja Ampat, Papua Barat	2713-644
Ginyommat Pale, Pulau		Pulau	02°03'15.53" S 130°25'34.46" T	Raja Ampat, Papua Barat	2713-644
Giolan, Pulau		Pulau	00°30'22.00" S 122°38'52.00" T	Banggai, Sulawesi Tengah	2215-334
Giombang, Pulau		Pulau	00°25'52.78" U 120°36'20.66" T	Parigi Moutong, Sulawesi Tengah	2116-233
Giring, Pulau		Pulau	01°41'05.60" U 127°34'49.05" T	Halmahera Barat, Maluku Utara	2617-413
Giringgiring, Pulau		Pulau	01°41'07.92" U 127°34'48.52" T	Halmahera Barat, Maluku Utara	2617-413
Git, Pulau		Pulau	01°25'01.93" U 097°13'36.23" T	Nias Utara, Sumatera Utara	0517-334
Gitar, Yef		Pulau	00°07'24.33" U 130°05'44.17" T	Raja Ampat, Papua Barat	2716-311
Gitunum, Pulau		Pulau	00°20'41.22" S 130°23'28.08" T	Raja Ampat, Papua Barat	2715-624
Glatik Dua, Pulau		Pulau	08°15'10.29" S 110°59'32.65" T	Pacitan, Jawa Timur	1407-624
Glatik, Pulau		Pulau	08°14'31.07" S 110°58'31.25" T	Pacitan, Jawa Timur	1407-642
Glinding, Pulau		Pulau	08°23'45.89" S 113°28'28.45" T	Jember, Jawa Timur	1607-522
Glodakan, Pulau		Pulau	08°26'30.46" S 112°37'21.91" T	Malang, Jawa Timur	1607-411
Gloodok, Pulau		Pulau	00°25'28.75" S 104°11'51.19" T	Lingga, Kepulauan Riau	1015-512
Goa Uku, Pulau		Pulau	01°45'42.26" U 127°34'34.20" T	Halmahera Barat, Maluku Utara	2617-431
Goa Uku, Pulau		Pulau	01°45'31.22" U 127°34'29.69" T	Halmahera Barat, Maluku Utara	2617-431
Goacina, Pulau		Pulau	08°26'56.10" S 112°39'12.82" T	Malang, Jawa Timur	1607-412
Gobura, Yef		Pulau	03°27'01.15" S 133°38'00.29" T	Kaimana, Papua Barat	3012-412
Godeg, Pulau		Pulau	08°11'53.24" S 110°48'08.33" T	Gunungkidul, Daerah Istimewa Yogyakarta	1407-641
Godil, Pulau		Pulau	06°10'55.99" S 134°53'08.99" T	Kepulauan Aru, Maluku	3009-642
Godo, Pulau		Pulau	08°16'13.91" S 111°26'16.75" T	Trenggalek, Jawa Timur	1507-424
Godocilik, Pulau		Pulau	08°16'08.46" S 111°26'28.30" T	Trenggalek, Jawa Timur	1507-424
Gof Genan, Yef		Pulau	00°18'50.17" S 130°23'44.38" T	Raja Ampat, Papua Barat	2715-624
Gof, Yef		Pulau	00°22'06.57" S 130°25'40.59" T	Raja Ampat, Papua Barat	2715-624

DAFTAR NAMA RUPABUMI

NAMA RUPABUMI	NAMA LAIN	UNSUR RUPABUMI	KOORDINAT	WILAYAH ADMINISTRASI	NOMOR LEMBAR PETA
Gofa, Pulau		Pulau	03°50'42.76" S 130°43'03.90" T	Seram Bagian Timur, Maluku	2812-114
Gofane, Pulau		Pulau	05°52'07.00" S 134°47'58.02" T	Kepulauan Aru, Maluku	3010-323
Gofpeley, Pulau		Pulau	00°18'51.79" S 130°22'56.46" T	Raja Ampat, Papua Barat	2715-624
Gofur, Pulau		Pulau	06°56'35.99" S 134°11'58.99" T	Kepulauan Aru, Maluku	3009-212
Gogabola, Pulau		Pulau	00°50'34.01" U 123°49'47.55" T	Bolaang Mongondow, Sulawesi Utara	2316-541
Gogarungan, Pulau		Pulau	00°28'03.22" S 121°42'09.95" T	Tojo Una Una, Sulawesi Tengah	2215-412
Gogit, Nus		Pulau	03°51'03.20" S 133°58'16.92" T	Kaimana, Papua Barat	3012-124
Gogo, Pulau		Pulau	01°41'17.99" S 124°58'00.00" T	Kepulauan Sula, Maluku Utara	2414-142
Gogok, Pulau		Pulau	08°29'59.48" S 113°39'54.95" T	Jember, Jawa Timur	1607-612
Gogolong, Pulau		Pulau	00°28'31.40" S 121°41'21.07" T	Tojo Una Una, Sulawesi Tengah	2215-412
Goha, Pulau		Pulau	02°09'59.54" U 127°46'32.90" T	Halmahera Utara, Maluku Utara	2618-123
Goheba, Pulau		Pulau	00°08'35.50" U 127°06'21.51" T	Halmahera Selatan, Maluku Utara	2516-313
Goil Gaga, Pulau		Pulau	06°33'02.00" S 134°13'14.00" T	Kepulauan Aru, Maluku	3009-234
Goil, Pulau		Pulau	06°33'15.00" S 134°12'50.00" T	Kepulauan Aru, Maluku	3009-234
Golagola, Pulau		Pulau	05°48'17.57" S 123°54'07.41" T	Wakatobi, Sulawesi Tenggara	2310-224
Golalong, Pulau		Pulau	01°20'54.64" S 123°12'44.24" T	Banggai Kepulauan, Sulawesi Tengah	2314-414
Golemale Kababa, Pulau		Pulau	09°45'10.51" S 119°10'59.56" T	Sumba Barat, Nusa Tenggara Timur	2006-214
Golemale Madeta, Pulau		Pulau	09°45'07.20" S 119°10'54.99" T	Sumba Barat, Nusa Tenggara Timur	2006-214
Goleng, Gili		Pulau	08°44'57.30" S 115°53'31.30" T	Lombok Barat, Nusa Tenggara Barat	1807-142
Goler, Pulau		Pulau	06°49'59.99" S 134°28'50.99" T	Kepulauan Aru, Maluku	3009-224
Golong, Pulau		Pulau	08°32'37.41" S 113°44'44.91" T	Jember, Jawa Timur	1607-334
Gomala, Pulau		Pulau	00°51'34.99" U 124°44'17.00" T	Minahasa Tenggara, Sulawesi Utara	2416-432
Gomanin, Pulau		Pulau	06°15'11.00" S 134°23'43.00" T	Kepulauan Aru, Maluku	3009-524
Gombal, Pulau		Pulau	08°26'53.34" S 112°38'13.62" T	Malang, Jawa Timur	1607-412

DAFTAR NAMA RUPABUMI

NAMA RUPABUMI	NAMA LAIN	UNSUR RUPABUMI	KOORDINAT	WILAYAH ADMINISTRASI	NOMOR LEMBAR PETA
Gombal, Pulau		Pulau	08°24'14.42" S 112°47'37.18" T	Malang, Jawa Timur	1607-421
Gomo, Pulau		Pulau	08°35'30.82" S 121°31'36.20" T	Ende, Nusa Tenggara Timur	2207-133
Gondeng Besar, Pulau		Pulau	01°04'16.00" U 103°52'27.00" T	Kota Batam, Kepulauan Riau	1017-121
Gondeng Kecil, Pulau		Pulau	01°04'35.00" U 103°52'22.00" T	Kota Batam, Kepulauan Riau	1017-121
Gondongbali, Pulau		Pulau	04°43'00.99" S 119°03'46.00" T	Pangkajene Kepulauan, Sulawesi Selatan	2011-231
Gonone, Pulau		Pulau	01°05'19.00" S 128°18'52.99" T	Halmahera Selatan, Maluku Utara	2614-543
Gorangai, Pulau		Pulau	06°18'19.00" S 134°22'17.00" T	Kepulauan Aru, Maluku	3009-523
Goras, Pulau		Pulau	02°46'36.45" S 132°41'54.15" T	Fak Fak, Papua Barat	2913-214
Goria Korbaya, Pulau		Pulau	05°48'06.98" S 134°44'08.81" T	Kepulauan Aru, Maluku	3010-314
Goriaga, Pulau		Pulau	05°48'12.09" S 134°22'12.90" T	Kepulauan Aru, Maluku	3010-223
Goriaga, Pulau		Pulau	05°48'53.61" S 134°42'55.25" T	Kepulauan Aru, Maluku	3010-314
Gorigaria, Pulau		Pulau	06°44'11.33" S 134°24'41.06" T	Kepulauan Aru, Maluku	3009-242
Gorikomnar Pot, Pulau		Pulau	06°44'17.00" S 134°24'38.99" T	Kepulauan Aru, Maluku	3009-242
Gorinerlou, Pulau		Pulau	06°44'56.00" S 134°24'05.00" T	Kepulauan Aru, Maluku	3009-242
Gorom, Pulau		Pulau	04°00'24.00" S 131°24'46.00" T	Seram Bagian Timur, Maluku	2811-544
Gorontalo, Cekungan		Cekungan	00°04'37.21" S 123°39'40.64" T	Gorontalo	2315-534
Gorontalo, Teluk		Teluk	00°29'32.43" U 123°03'54.41" T	Gorontalo	2316-133
Goso, Pulau		Pulau	01°42'57.67" S 129°46'54.72" T	Raja Ampat, Papua Barat	2714-241
Goso, Pulau		Pulau	01°25'39.42" U 097°04'33.34" T	Nias Utara, Sumatera Utara	0517-333
Gosobaohi, Pulau		Pulau	01°25'31.65" U 097°10'12.85" T	Nias Utara, Sumatera Utara	0517-334
Gosoene, Pulau		Pulau	01°25'46.43" U 097°15'29.78" T	Nias Utara, Sumatera Utara	0517-343
Gosolahewa, Pulau		Pulau	01°25'05.99" U 097°10'28.99" T	Nias Utara, Sumatera Utara	0517-334
Gosompago Genan, Yef		Pulau	00°18'51.00" S 130°36'37.20" T	Raja Ampat, Papua Barat	2815-413
Goson Palay, Pulau		Pulau	00°19'01.29" S 130°37'11.56" T	Raja Ampat, Papua Barat	2815-413

DAFTAR NAMA RUPABUMI

NAMA RUPABUMI	NAMA LAIN	UNSUR RUPABUMI	KOORDINAT	WILAYAH ADMINISTRASI	NOMOR LEMBAR PETA
Gosong Balak, Pulau		Pulau	00°20'16.06" S 130°35'26.32" T	Raja Ampat, Papua Barat	2815-413
Gosong Ganan, Pulau		Pulau	00°18'52.84" S 130°37'18.26" T	Raja Ampat, Papua Barat	2815-413
Gosong Pandan, Pulau		Pulau	05°42'39.61" S 106°33'56.78" T	Administrasi Kepulauan Seribu, DKI Jakarta	1210-131
Gosong Pramuka, Pulau		Pulau	05°44'14.49" S 106°36'34.96" T	Administrasi Kepulauan Seribu, DKI Jakarta	1210-131
Gosongampiangparak, Pulau		Pulau	01°43'14.09" S 100°35'23.89" T	Pesisir Selatan, Sumatera Barat	0814-131
Gosongbago Matlolo, Pulau		Pulau	00°18'51.26" S 130°36'39.48" T	Raja Ampat, Papua Barat	2815-413
Gosongbago Sawi, Pulau		Pulau	00°18'50.75" S 130°36'36.18" T	Raja Ampat, Papua Barat	2815-413
Gosongbalak, Pulau		Pulau	00°20'04.52" S 130°35'29.46" T	Raja Ampat, Papua Barat	2815-413
Gosongrengat, Pulau	Pulau Gosongranga	Pulau	05°27'53.66" S 106°26'18.52" T	Administrasi Kepulauan Seribu, DKI Jakarta	1110-622
Gosongsekopong, Pulau		Pulau	04°55'46.83" S 105°54'32.28" T	Lampung Timur, Lampung	1111-222
Gosongsungaibelah, Pulau		Pulau	05°09'12.80" U 097°34'56.08" T	Aceh Timur, Aceh	0621-113
Gosongtelaga, Pulau		Pulau	02°16'31.00" U 097°56'13.99" T	Aceh Singkil, Aceh	0618-142
Gosongtengah, Pulau		Pulau	05°52'06.71" S 108°24'21.53" T	Indramayu, Jawa Barat	1310-124
Gosouma, Pulau		Pulau	01°27'49.02" U 097°12'03.99" T	Nias Utara, Sumatera Utara	0517-334
Gotanhundi, Pulau		Pulau	05°41'16.87" S 134°46'11.92" T	Kepulauan Aru, Maluku	3010-341
Gotor, Pulau		Pulau	07°11'11.23" S 106°25'03.60" T	Sukabumi, Jawa Barat	1108-642
Gravididam Delapan, Pulau		Pulau	04°01'44.18" S 134°21'43.62" T	Kaimana, Papua Barat	3011-543
Gravididam Dua, Pulau		Pulau	04°01'31.67" S 134°21'55.36" T	Kaimana, Papua Barat	3011-543
Gravididam Empat, Pulau		Pulau	04°01'31.67" S 134°21'58.43" T	Kaimana, Papua Barat	3011-543
Gravididam Enam, Pulau		Pulau	04°01'36.31" S 134°21'48.35" T	Kaimana, Papua Barat	3011-543
Gravididam Lima, Pulau		Pulau	04°01'31.83" S 134°21'57.56" T	Kaimana, Papua Barat	3011-543
Gravididam Satu, Pulau		Pulau	04°01'29.72" S 134°21'57.70" T	Kaimana, Papua Barat	3011-543
Gravididam Sembilan, Pulau		Pulau	04°01'44.36" S 134°21'41.19" T	Kaimana, Papua Barat	3011-543
Gravididam Tiga, Pulau		Pulau	04°01'35.33" S 134°21'55.14" T	Kaimana, Papua Barat	3011-543

DAFTAR NAMA RUPABUMI

NAMA RUPABUMI	NAMA LAIN	UNSUR RUPABUMI	KOORDINAT	WILAYAH ADMINISTRASI	NOMOR LEMBAR PETA
Gravididam Tujuh, Pulau		Pulau	04°01'39.00" S 134°21'47.93" T	Kaimana, Papua Barat	3011-543
Gresik, Pulau		Pulau	01°41'46.32" S 109°06'45.52" T	Kayong Utara, Kalimantan Barat	1314-331
Gresik, Pulau		Pulau	02°35'07.57" S 108°42'56.84" T	Belitung Timur, Kepulauan Bangka Belitung	1313-234
Grik, Pulau		Pulau	02°51'47.98" U 095°55'48.54" T	Simeulue, Aceh	0418-642
Gringsingan, Gili		Pulau	08°44'12.00" S 115°57'52.99" T	Lombok Barat, Nusa Tenggara Barat	1807-142
Gua, Pulau		Pulau	00°57'34.20" U 104°05'48.99" T	Kota Batam, Kepulauan Riau	1016-533
Guabaru Panggang, Pulau		Pulau	08°53'58.31" S 116°00'09.94" T	Lombok Barat, Nusa Tenggara Barat	1807-211
Guagua, Pulau		Pulau	07°07'31.73" S 114°46'42.60" T	Sumenep, Jawa Timur	1708-541
Guaigo Kecil, Pulau		Pulau	00°10'44.37" S 127°08'21.05" T	Halmahera Selatan, Maluku Utara	2515-632
Guaigo, Pulau		Pulau	00°10'38.28" S 127°08'25.49" T	Halmahera Selatan, Maluku Utara	2515-632
Gual-Guali Diko, Pulau		Pulau	05°50'06.81" S 134°41'45.28" T	Kepulauan Aru, Maluku	3010-314
Guang, Pulau		Pulau	06°20'42.91" S 120°26'55.19" T	Kepulauan Selayar, Sulawesi Selatan	2109-424
Guari, Pulau		Pulau	05°48'43.60" S 134°45'00.85" T	Kepulauan Aru, Maluku	3010-323
Guarifanu, Pulau		Pulau	05°44'33.98" S 134°43'02.00" T	Kepulauan Aru, Maluku	3010-332
Guasarang, Pulau		Pulau	08°53'02.90" S 115°59'18.32" T	Lombok Barat, Nusa Tenggara Barat	1807-122
Gubbubuil, Pulau		Pulau	05°43'25.75" S 134°43'43.42" T	Kepulauan Aru, Maluku	3010-332
Guci Ici, Pulau		Pulau	00°34'19.99" S 128°24'46.00" T	Halmahera Selatan, Maluku Utara	2615-244
Gudang, Pulau		Pulau	02°51'03.30" S 116°04'24.53" T	Kotabaru, Kalimantan Selatan	1813-213
Gudang, Yef		Pulau	02°00'35.88" S 130°18'48.21" T	Raja Ampat, Papua Barat	2713-643
Gudustinggi, Pulau		Pulau	05°48'14.33" S 106°32'09.65" T	Administrasi Kepulauan Seribu, DKI Jakarta	1210-113
Guebaru Due, Pulau		Pulau	08°53'08.07" S 115°59'19.69" T	Lombok Barat, Nusa Tenggara Barat	1807-122
Guebaru Sekeq, Pulau		Pulau	08°53'07.62" S 115°59'20.78" T	Lombok Barat, Nusa Tenggara Barat	1807-122
Guebaru Telu, Pulau		Pulau	08°53'09.40" S 115°59'19.45" T	Lombok Barat, Nusa Tenggara Barat	1807-122
Gufela, Pulau		Pulau	00°59'08.00" S 128°22'54.00" T	Halmahera Selatan, Maluku Utara	2615-222

DAFTAR NAMA RUPABUMI

NAMA RUPABUMI	NAMA LAIN	UNSUR RUPABUMI	KOORDINAT	WILAYAH ADMINISTRASI	NOMOR LEMBAR PETA
Guhakolak, Pulau		Pulau	06°50'18.14" S 105°14'21.73" T	Pandeglang, Banten	1109-114
Guirsemsamt, Yef		Pulau	03°12'00.64" S 133°42'03.12" T	Kaimana, Papua Barat	3012-432
Gulanefafan, Pulau		Pulau	07°43'25.00" S 131°05'48.09" T	Kepulauan Tanimbar, Maluku	2808-231
Gulanivavan Timur, Pulau		Pulau	07°44'12.00" S 131°07'00.90" T	Kepulauan Tanimbar, Maluku	2808-231
Gumailaut, Pulau		Pulau	03°05'26.69" U 105°38'46.80" T	Kepulauan Anambas, Kepulauan Riau	1119-212
Gumbar, Pulau		Pulau	03°29'51.95" S 122°25'24.34" T	Konawe Utara, Sulawesi Tenggara	2212-522
Gumentoh, Pulau		Pulau	02°32'50.66" U 096°23'19.83" T	Simeulue, Aceh	0518-422
Gumentoh, Pulau		Pulau	02°34'04.42" U 096°18'36.88" T	Simeulue, Aceh	0518-421
Gumilamo, Pulau		Pulau	01°33'09.00" U 128°03'10.00" T	Halmahera Utara, Maluku Utara	2617-511
Gumiwele, Pulau		Pulau	00°52'22.00" U 127°31'16.00" T	Halmahera Barat, Maluku Utara	2616-431
Gumutu, Pulau		Pulau	01°06'49.46" S 128°20'20.79" T	Halmahera Selatan, Maluku Utara	2614-543
Gun Tong, Pulau		Pulau	02°47'46.49" S 107°38'31.61" T	Belitung, Kepulauan Bangka Belitung	1213-314
Gunatin, Pulau		Pulau	02°40'56.80" U 125°27'19.61" T	Sulawesi Utara	2418-524
Gundi, Gili		Pulau	08°49'47.27" S 115°52'41.80" T	Lombok Barat, Nusa Tenggara Barat	1807-124
Gundul, Pulau		Pulau	05°47'19.22" S 110°34'39.85" T	Jepara, Jawa Tengah	1410-313
Gundul, Pulau		Pulau	02°39'52.99" S 104°56'34.00" T	Banyuasin, Sumatera Selatan	1013-342
Guntung, Pulau		Pulau	02°06'49.00" U 117°52'23.00" T	Berau, Kalimantan Timur	1918-221
Guntur, Pulau		Pulau	00°56'11.48" U 124°47'17.96" T	Minahasa Tenggara, Sulawesi Utara	2416-443
Gunungalit, Pulau		Pulau	08°21'07.45" S 112°20'53.09" T	Blitar, Jawa Timur	1507-623
Gunungantu, Pulau		Pulau	03°09'16.99" U 106°23'13.99" T	Kepulauan Anambas, Kepulauan Riau	1119-324
Gunungapi, Pulau		Pulau	04°31'12.00" S 129°52'48.00" T	Maluku Tengah, Maluku	2711-244
Gunungapi, Pulau		Pulau	06°38'14.30" S 126°39'37.49" T	Kepulauan Tanimbar, Maluku	2509-232
Gununggandul, Pulau		Pulau	08°11'46.24" S 110°45'53.17" T	Gunungkidul, Daerah Istimewa Yogyakarta	1407-641
Gununggede, Pulau		Pulau	08°21'58.91" S 112°56'46.81" T	Malang, Jawa Timur	1607-424

DAFTAR NAMA RUPABUMI

NAMA RUPABUMI	NAMA LAIN	UNSUR RUPABUMI	KOORDINAT	WILAYAH ADMINISTRASI	NOMOR LEMBAR PETA
Gununggede, Pulau		Pulau	08°21'01.10" S 112°20'44.88" T	Blitar, Jawa Timur	1507-623
Gunungkombang, Pulau		Pulau	08°23'16.59" S 112°25'30.60" T	Malang, Jawa Timur	1507-622
Gununglabu, Pulau		Pulau	08°23'13.54" S 112°25'27.13" T	Malang, Jawa Timur	1507-622
Gununglanang, Pulau		Pulau	08°20'24.95" S 112°18'38.21" T	Blitar, Jawa Timur	1507-623
Gunungmanuk, Pulau		Pulau	08°23'10.07" S 112°25'31.68" T	Malang, Jawa Timur	1507-622
Gunungpapan, Pulau		Pulau	00°53'35.99" U 103°26'47.00" T	Karimun, Kepulauan Riau	0916-644
Gunungpegat, Pulau		Pulau	08°23'52.53" S 112°26'46.24" T	Malang, Jawa Timur	1507-622
Gunungpegat, Pulau		Pulau	08°20'32.13" S 112°18'26.59" T	Blitar, Jawa Timur	1507-623
Gunungsemar, Pulau		Pulau	08°02'28.19" S 110°20'53.48" T	Gunungkidul, Daerah Istimewa Yogyakarta	1407-543
Gunungsukmoilang, Pulau		Pulau	08°23'23.36" S 112°25'28.75" T	Malang, Jawa Timur	1507-622
Gunungtulangan, Pulau		Pulau	02°49'01.99" S 116°07'01.99" T	Kotabaru, Kalimantan Selatan	1813-213
Gura Ici, Pulau		Pulau	00°22'50.61" S 127°06'58.89" T	Halmahera Selatan, Maluku Utara	2515-611
Gura Ici, Pulau		Pulau	00°01'46.99" S 127°13'36.00" T	Halmahera Selatan, Maluku Utara	2515-634
Gura Ici, Pulau		Pulau	01°30'32.28" U 127°31'56.45" T	Halmahera Barat, Maluku Utara	2617-411
Gura Lamo, Pulau		Pulau	01°47'43.50" U 127°36'43.13" T	Halmahera Barat, Maluku Utara	2617-431
Gura Mangofa Ici, Pulau		Pulau	00°25'39.34" S 127°18'29.14" T	Halmahera Selatan, Maluku Utara	2515-621
Gura Mangofa Lamo, Pulau		Pulau	00°25'43.00" S 127°18'38.00" T	Halmahera Selatan, Maluku Utara	2515-621
Gura Mangofa, Pulau		Pulau	00°54'55.21" U 127°18'39.18" T	Kota Ternate, Maluku Utara	2516-643
Gura Mangofa, Pulau		Pulau	00°20'44.99" S 127°18'51.99" T	Halmahera Selatan, Maluku Utara	2515-623
Gura Mangofa, Pulau		Pulau	01°42'33.64" U 127°33'24.05" T	Halmahera Barat, Maluku Utara	2617-413
Gura Manjanga, Pulau		Pulau	00°20'39.99" S 127°19'13.00" T	Halmahera Selatan, Maluku Utara	2515-623
Gurango Fabajo, Pulau		Pulau	00°52'50.00" U 127°30'29.00" T	Halmahera Barat, Maluku Utara	2616-433
Gurango Fadero, Pulau		Pulau	00°52'46.99" U 127°30'51.00" T	Halmahera Barat, Maluku Utara	2616-433
Gurango Faici, Pulau		Pulau	00°53'08.00" U 127°30'33.00" T	Halmahera Barat, Maluku Utara	2616-433

DAFTAR NAMA RUPABUMI

NAMA RUPABUMI	NAMA LAIN	UNSUR RUPABUMI	KOORDINAT	WILAYAH ADMINISTRASI	NOMOR LEMBAR PETA
Gurango Falamo, Pulau		Pulau	00°52'46.99" U 127°31'17.00" T	Halmahera Barat, Maluku Utara	2616-433
Gurango Famarimari, Pulau		Pulau	00°52'52.00" U 127°32'17.00" T	Halmahera Barat, Maluku Utara	2616-433
Gurango Famuhia, Pulau		Pulau	00°51'54.00" U 127°32'03.99" T	Halmahera Barat, Maluku Utara	2616-431
Gurango Fangoom, Pulau		Pulau	00°53'09.62" U 127°31'09.63" T	Halmahera Barat, Maluku Utara	2616-433
Gurango Fanio, Pulau		Pulau	00°52'50.00" U 127°32'25.00" T	Halmahera Barat, Maluku Utara	2616-433
Gurango Faou, Pulau		Pulau	00°53'01.00" U 127°31'08.00" T	Halmahera Barat, Maluku Utara	2616-433
Gurango Faselebe, Pulau		Pulau	00°52'17.00" U 127°33'23.00" T	Halmahera Barat, Maluku Utara	2616-431
Gurango Fasosoro, Pulau		Pulau	00°52'12.00" U 127°33'34.99" T	Halmahera Barat, Maluku Utara	2616-431
Gurat, Pulau		Pulau	05°31'15.03" S 134°42'23.56" T	Kepulauan Aru, Maluku	3010-334
Guratu, Pulau		Pulau	00°23'11.00" U 127°36'19.00" T	Kota Tidore Kepulauan, Maluku Utara	2616-133
Guri, Pulau		Pulau	02°33'13.84" S 140°43'04.95" T	Kota Jayapura, Papua	3413-334
Guriakarbayol, Pulau		Pulau	05°46'26.90" S 134°19'44.79" T	Kepulauan Aru, Maluku	3010-223
Gurida, Pulau		Pulau	00°59'11.00" U 126°08'44.99" T	Kota Ternate, Maluku Utara	2516-434
Guridaudau, Pulau		Pulau	06°08'15.00" S 134°53'15.00" T	Kepulauan Aru, Maluku	3009-642
Gurifanu, Pulau		Pulau	05°50'24.07" S 134°46'13.98" T	Kepulauan Aru, Maluku	3010-323
Gurija Gwa Gwa Barat, Pulau		Pulau	06°14'33.94" S 134°25'37.14" T	Kepulauan Aru, Maluku	3009-542
Gurija Gwa Gwa Tengah, Pulau		Pulau	06°14'16.28" S 134°25'43.88" T	Kepulauan Aru, Maluku	3009-542
Gurija Gwa Gwa Utara, Pulau		Pulau	06°14'05.01" S 134°25'47.88" T	Kepulauan Aru, Maluku	3009-542
Gurija Gwa Gwa, Pulau		Pulau	06°14'56.90" S 134°26'03.62" T	Kepulauan Aru, Maluku	3009-542
Gurimbang, Pulau		Pulau	02°11'21.89" U 117°35'25.95" T	Berau, Kalimantan Timur	1918-213
Gurua Anyor, Pulau		Pulau	00°17'38.60" S 127°16'02.60" T	Halmahera Selatan, Maluku Utara	2515-623
Gurua Besar, Pulau		Pulau	00°17'30.70" S 127°16'08.80" T	Halmahera Selatan, Maluku Utara	2515-623
Gurua Ici, Pulau		Pulau	00°18'36.51" S 127°33'26.15" T	Halmahera Selatan, Maluku Utara	2615-413
Gurua Saragi, Pulau		Pulau	00°17'37.79" S 127°16'33.10" T	Halmahera Selatan, Maluku Utara	2515-623

DAFTAR NAMA RUPABUMI

NAMA RUPABUMI	NAMA LAIN	UNSUR RUPABUMI	KOORDINAT	WILAYAH ADMINISTRASI	NOMOR LEMBAR PETA
Guruahiku, Pulau		Pulau	00°52'08.00" U 127°32'53.00" T	Halmahera Barat, Maluku Utara	2616-431
Gurun Besar, Pulau		Pulau	01°24'40.00" S 109°13'16.00" T	Kayong Utara, Kalimantan Barat	1314-612
Gurun Kecil, Pulau		Pulau	01°24'43.99" S 109°13'41.00" T	Kayong Utara, Kalimantan Barat	1314-612
Guryap Barat, Pulau		Pulau	02°34'57.96" S 133°29'13.61" T	Teluk Bintuni, Papua Barat	2913-344
Guryap Timur, Pulau		Pulau	02°34'26.38" S 133°32'35.71" T	Teluk Bintuni, Papua Barat	3013-133
Gusong Aik Berani, Pulau		Pulau	02°46'38.92" S 107°38'11.88" T	Belitung, Kepulauan Bangka Belitung	1213-314
Gusong Cine, Pulau		Pulau	03°04'11.17" S 108°12'44.87" T	Belitung Timur, Kepulauan Bangka Belitung	1312-434
Gusong Penyu, Pulau		Pulau	02°46'11.56" S 107°36'06.02" T	Belitung, Kepulauan Bangka Belitung	1213-313
Gusong Seribu, Pulau		Pulau	03°14'12.41" S 107°33'50.08" T	Belitung, Kepulauan Bangka Belitung	1212-631
Gusong Tengah, Pulau		Pulau	02°44'52.20" S 107°37'56.03" T	Belitung, Kepulauan Bangka Belitung	1213-332
Gusong Teritip, Pulau		Pulau	02°46'19.44" S 107°36'12.88" T	Belitung, Kepulauan Bangka Belitung	1213-313
Gusongamer, Pulau		Pulau	03°11'13.07" S 107°54'53.15" T	Belitung Timur, Kepulauan Bangka Belitung	1212-642
Gusongare, Pulau		Pulau	02°51'11.96" S 107°32'46.25" T	Belitung, Kepulauan Bangka Belitung	1213-313
Gusongbugis, Pulau		Pulau	02°46'01.50" S 107°36'02.38" T	Belitung, Kepulauan Bangka Belitung	1213-313
Gusongcampangkemudi, Pulau		Pulau	03°15'57.27" S 107°57'34.64" T	Belitung Timur, Kepulauan Bangka Belitung	1212-624
Gusongmataris, Pulau		Pulau	03°12'05.28" S 107°56'15.40" T	Belitung Timur, Kepulauan Bangka Belitung	1212-642
Gusongpangau, Pulau		Pulau	03°15'37.75" S 108°21'31.95" T	Belitung Timur, Kepulauan Bangka Belitung	1312-423
Gusongparak, Pulau		Pulau	03°13'10.56" S 108°05'27.19" T	Belitung Timur, Kepulauan Bangka Belitung	1312-431
Gusongpelanduk, Pulau		Pulau	03°04'12.21" S 108°15'45.47" T	Belitung Timur, Kepulauan Bangka Belitung	1312-443
Gusongpulauaer, Pulau		Pulau	03°13'56.19" S 108°17'56.92" T	Belitung Timur, Kepulauan Bangka Belitung	1312-441
Gusongputri, Pulau		Pulau	03°13'12.55" S 108°05'25.87" T	Belitung Timur, Kepulauan Bangka Belitung	1312-431
Gusongru, Pulau		Pulau	03°04'49.44" S 107°21'42.40" T	Belitung, Kepulauan Bangka Belitung	1212-543
Gusongtere, Pulau		Pulau	03°12'21.52" S 107°54'00.31" T	Belitung Timur, Kepulauan Bangka Belitung	1212-642
Gusongtiangpal, Pulau		Pulau	03°13'35.00" S 107°54'24.00" T	Belitung Timur, Kepulauan Bangka Belitung	1212-642

DAFTAR NAMA RUPABUMI

NAMA RUPABUMI	NAMA LAIN	UNSUR RUPABUMI	KOORDINAT	WILAYAH ADMINISTRASI	NOMOR LEMBAR PETA
Gusunduan, Pulau		Pulau	02°14'21.78" S 117°08'20.24" T	Mamuju, Sulawesi Barat	1913-432
Gusung Barat, Pulau		Pulau	02°27'15.27" S 106°28'29.34" T	Bangka Tengah, Kepulauan Bangka Belitung	1113-622
Gusung Dua, Pulau		Pulau	00°11'27.29" U 117°30'41.39" T	Kota Bontang, Kalimantan Timur	1916-213
Gusung Japing, Pulau		Pulau	04°47'11.06" S 115°50'57.49" T	Kotabaru, Kalimantan Selatan	1811-123
Gusung Lacekkeng, Pulau		Pulau	02°51'07.11" S 120°20'40.31" T	Luwu Utara, Sulawesi Selatan	2113-123
Gusung Polewali, Pulau		Pulau	05°05'12.27" S 120°17'06.34" T	Bone, Sulawesi Selatan	2110-443
Gusung Samaenre, Pulau		Pulau	03°38'29.63" S 119°27'38.60" T	Pinrang, Sulawesi Selatan	2012-242
Gusung Situnggala, Pulau		Pulau	02°16'08.57" U 118°35'00.72" T	Berau, Kalimantan Timur	2018-131
Gusung Tangaya Ca'Di, Pulau		Pulau	05°11'47.69" S 119°24'52.07" T	Gowa, Sulawesi Selatan	2010-542
Gusung Tangaya Lompo, Pulau		Pulau	05°11'47.99" S 119°25'02.27" T	Gowa, Sulawesi Selatan	2010-542
Gusung Timur, Pulau		Pulau	02°28'42.78" S 106°32'53.69" T	Bangka Tengah, Kepulauan Bangka Belitung	1213-411
Gusung, Pulau		Pulau	00°11'19.27" U 117°30'25.67" T	Kota Bontang, Kalimantan Timur	1916-213
Gusung, Pulau		Pulau	06°06'46.89" S 120°25'38.13" T	Kepulauan Selayar, Sulawesi Selatan	2109-444
Gusungasam, Pulau		Pulau	02°15'32.00" S 106°21'10.00" T	Bangka Tengah, Kepulauan Bangka Belitung	1113-623
Gusungbedare, Pulau	Pulau Batu	Pulau	00°02'13.31" S 104°50'11.21" T	Lingga, Kepulauan Riau	1015-643
Gusungbira, Pulau		Pulau	06°52'54.92" S 119°08'11.17" T	Pangkajene Kepulauan, Sulawesi Selatan	2009-212
Gusungbulobulo, Pulau		Pulau	04°25'36.00" S 119°34'55.99" T	Barru, Sulawesi Selatan	2011-611
Gusunggurak, Pulau		Pulau	02°09'43.81" S 106°15'28.69" T	Bangka Tengah, Kepulauan Bangka Belitung	1113-641
Gusungketugar, Pulau		Pulau	02°15'23.00" S 106°23'40.99" T	Bangka Tengah, Kepulauan Bangka Belitung	1113-624
Gusunglilikang, Pulau		Pulau	06°47'34.00" S 119°09'50.00" T	Pangkajene Kepulauan, Sulawesi Selatan	2009-214
Gusungmadok, Pulau		Pulau	02°45'57.76" S 108°21'59.87" T	Belitung Timur, Kepulauan Bangka Belitung	1313-123
Gusungmeriam, Pulau		Pulau	02°15'10.47" S 106°25'24.43" T	Bangka Tengah, Kepulauan Bangka Belitung	1113-624
Gusungpadongko, Pulau		Pulau	04°23'48.99" S 119°34'36.00" T	Barru, Sulawesi Selatan	2011-611
Gusungtallang, Pulau		Pulau	06°07'01.99" S 120°25'10.99" T	Kepulauan Selayar, Sulawesi Selatan	2109-444

DAFTAR NAMA RUPABUMI

NAMA RUPABUMI	NAMA LAIN	UNSUR RUPABUMI	KOORDINAT	WILAYAH ADMINISTRASI	NOMOR LEMBAR PETA
Gusungtinggi, Pulau		Pulau	04°40'28.89" S 119°30'14.41" T	Pangkajene Kepulauan, Sulawesi Selatan	2011-331
Guwolowo, Pulau		Pulau	08°19'37.83" S 111°30'33.38" T	Trenggalek, Jawa Timur	1507-513
Gwadrom, Pulau		Pulau	05°54'05.47" S 134°45'08.64" T	Kepulauan Aru, Maluku	3010-321
Gwariabanban, Pulau		Pulau	06°01'33.34" S 134°51'53.60" T	Kepulauan Aru, Maluku	3009-643
Gwariadeldeli Selatan, Pulau		Pulau	05°55'24.45" S 134°44'14.67" T	Kepulauan Aru, Maluku	3010-312
Gwariadeldeli Utara, Pulau		Pulau	05°55'21.06" S 134°44'18.22" T	Kepulauan Aru, Maluku	3010-312
Gwariafungfungan Dum, Pulau		Pulau	05°59'56.18" S 134°51'51.37" T	Kepulauan Aru, Maluku	3010-321
Gwariafungfungan Kaf, Pulau		Pulau	06°00'02.99" S 134°51'58.53" T	Kepulauan Aru, Maluku	3009-643
Gwariafungfungan Lat, Pulau		Pulau	05°59'58.88" S 134°52'01.99" T	Kepulauan Aru, Maluku	3010-321
Gwariafungfungan Lim, Pulau		Pulau	05°59'55.03" S 134°51'54.68" T	Kepulauan Aru, Maluku	3010-321
Gwariafungfungan Ot, Pulau		Pulau	05°59'44.66" S 134°51'59.00" T	Kepulauan Aru, Maluku	3010-321
Gwariafungfungan Rua, Pulau		Pulau	05°59'47.83" S 134°51'56.12" T	Kepulauan Aru, Maluku	3010-321
Gwariasian, Pulau		Pulau	05°49'51.74" S 134°45'53.64" T	Kepulauan Aru, Maluku	3010-323
Gwarifaten, Pulau		Pulau	05°43'13.15" S 134°48'46.29" T	Kepulauan Aru, Maluku	3010-341
Gwarigumguman, Pulau		Pulau	05°52'50.01" S 134°46'30.14" T	Kepulauan Aru, Maluku	3010-321
Gwarija Kangkana, Pulau		Pulau	06°15'16.99" S 134°24'34.99" T	Kepulauan Aru, Maluku	3009-524
Gwarikabal, Pulau		Pulau	05°43'16.96" S 134°48'44.99" T	Kepulauan Aru, Maluku	3010-341
Gwarikat, Pulau		Pulau	05°53'34.62" S 134°45'52.95" T	Kepulauan Aru, Maluku	3010-321
Gwaringarngar, Pulau		Pulau	05°54'09.00" S 134°45'04.00" T	Kepulauan Aru, Maluku	3010-321
Gwarla Juring, Pulau		Pulau	06°13'58.01" S 134°26'29.15" T	Kepulauan Aru, Maluku	3009-542
Gwasir, Pulau		Pulau	05°47'17.98" S 134°45'03.64" T	Kepulauan Aru, Maluku	3010-323
Gwardrom, Pulau		Pulau	05°57'14.97" S 134°44'41.33" T	Kepulauan Aru, Maluku	3010-312
Habe, Pulau		Pulau	08°14'31.99" S 139°26'31.99" T	Merauke, Papua	3307-642
Habibanoha Barat, Pulau		Pulau	02°46'43.27" S 132°00'24.40" T	Fak Fak, Papua Barat	2913-113

DAFTAR NAMA RUPABUMI

NAMA RUPABUMI	NAMA LAIN	UNSUR RUPABUMI	KOORDINAT	WILAYAH ADMINISTRASI	NOMOR LEMBAR PETA
Habibanoha Timur, Pulau		Pulau	02°46'43.61" S 132°00'33.32" T	Fak Fak, Papua Barat	2913-113
Hachina, Pulau		Pulau	00°03'12.04" S 098°19'33.28" T	Nias Selatan, Sumatera Utara	0615-543
Hading, Teluk		Teluk	08°14'06.09" S 122°51'17.17" T	Nusa Tenggara Timur	2207-641
Hafeferi, Pulau		Pulau	02°48'09.05" S 132°02'36.60" T	Fak Fak, Papua Barat	2913-113
Hahu, Pulau		Pulau	05°31'17.12" S 134°45'28.93" T	Kepulauan Aru, Maluku	3010-343
Haihai, Pulau		Pulau	00°05'17.99" S 127°26'30.00" T	Halmahera Selatan, Maluku Utara	2515-644
Hailu, Pulau		Pulau	02°00'36.03" S 130°18'54.18" T	Raja Ampat, Papua Barat	2713-643
Hajar, Pulau		Pulau	04°03'12.18" S 116°03'21.33" T	Kotabaru, Kalimantan Selatan	1811-533
Hakok, Pulau		Pulau	01°48'13.56" S 106°07'49.04" T	Bangka, Kepulauan Bangka Belitung	1114-314
Halaban Kecil, Pulau		Pulau	03°35'35.99" S 116°18'29.00" T	Kotabaru, Kalimantan Selatan	1812-243
Halaban, Pulau		Pulau	03°35'30.00" S 116°18'24.99" T	Kotabaru, Kalimantan Selatan	1812-243
Halan, Pulau		Pulau	00°32'44.75" U 115°13'10.82" T	Mahakam Ulu, Kalimantan Timur	1716-612
Halang, Pulau		Pulau	02°11'31.00" U 100°39'27.00" T	Rokan Hilir, Riau	0818-114
Halangmelingkau, Pulau		Pulau	03°39'22.00" S 116°36'56.99" T	Kotabaru, Kalimantan Selatan	1812-331
Halbak, Yef		Pulau	00°24'49.69" S 130°36'44.52" T	Raja Ampat, Papua Barat	2815-411
Halberek Besar, Pulau		Pulau	00°29'57.99" S 127°18'06.99" T	Halmahera Selatan, Maluku Utara	2515-621
Halberek Kecil, Pulau		Pulau	00°30'15.99" S 127°18'11.00" T	Halmahera Selatan, Maluku Utara	2515-343
Haliling, Pulau		Pulau	03°00'02.00" S 116°06'24.00" T	Kotabaru, Kalimantan Selatan	1812-533
Halima, Pulau		Pulau	08°24'15.72" S 121°01'34.21" T	Ngada, Nusa Tenggara Timur	2107-611
Halmahera, Cekungan		Cekungan	00°23'40.27" S 129°10'14.25" T	Maluku Utara	2715-412
Halmahera, Laut		Laut	01°13'32.12" S 129°25'22.96" T	Indonesia	2714-442
Halmahera, Pulau		Pulau	00°41'53.00" U 127°50'28.00" T	Maluku Utara	2616-423
Halu, Yef		Pulau	00°17'21.14" S 130°53'22.08" T	Raja Ampat, Papua Barat	2815-424
Halura, Pulau		Pulau	10°18'56.00" S 120°11'44.99" T	Sumba Timur, Nusa Tenggara Timur	2105-414

DAFTAR NAMA RUPABUMI

NAMA RUPABUMI	NAMA LAIN	UNSUR RUPABUMI	KOORDINAT	WILAYAH ADMINISTRASI	NOMOR LEMBAR PETA
Halus Hilir, Pulau		Pulau	02°49'39.81" S 116°06'45.19" T	Kotabaru, Kalimantan Selatan	1813-213
Halus Hulu, Pulau		Pulau	02°49'33.16" S 116°06'28.44" T	Kotabaru, Kalimantan Selatan	1813-213
Hamadi, Pulau		Pulau	02°34'09.00" S 140°42'58.00" T	Kota Jayapura, Papua	3413-334
Hamadi, Pulau		Pulau	02°10'00.00" U 127°46'33.20" T	Halmahera Utara, Maluku Utara	2618-123
Hamanloptah Fat, Pulau		Pulau	01°52'30.76" S 130°25'18.34" T	Raja Ampat, Papua Barat	2714-322
Hamanloptah Tol, Pulau		Pulau	01°52'25.03" S 130°25'18.04" T	Raja Ampat, Papua Barat	2714-324
Hamanloptah, Pulau		Pulau	01°52'23.75" S 130°25'23.04" T	Raja Ampat, Papua Barat	2714-324
Hamanloptahatsa, Pulau		Pulau	01°52'14.96" S 130°25'18.14" T	Raja Ampat, Papua Barat	2714-324
Hamanloptahlu, Pulau		Pulau	01°52'19.43" S 130°25'20.56" T	Raja Ampat, Papua Barat	2714-324
Hampapak, Pulau		Pulau	02°05'03.00" S 113°49'54.00" T	Kota Palangkaraya, Kalimantan Tengah	1613-643
Hamparan Gusung, Pulau		Pulau	03°53'54.96" S 116°03'07.52" T	Kotabaru, Kalimantan Selatan	1812-211
Hamusing, Pulau		Pulau	00°28'03.94" S 121°42'28.70" T	Tojo Una Una, Sulawesi Tengah	2215-412
Hamutala, Pulau		Pulau	00°50'21.99" U 097°22'46.99" T	Nias Barat, Sumatera Utara	0516-642
Hanaut, Pulau		Pulau	02°49'41.00" S 112°58'09.00" T	Kotawaringin Timur, Kalimantan Tengah	1613-124
Handeuleum Tengah, Pulau		Pulau	06°45'19.96" S 105°25'54.58" T	Pandeglang, Banten	1109-124
Handeuleum, Pulau		Pulau	06°45'05.96" S 105°25'19.58" T	Pandeglang, Banten	1109-124
Handiwung Mali, Pulau	Pulau Dirung Mali	Pulau	00°36'04.20" S 114°16'04.91" T	Murung Raya, Kalimantan Tengah	1715-143
Hangan, Pulau		Pulau	05°23'58.99" S 134°35'15.47" T	Kepulauan Aru, Maluku	3010-611
Hangatan, Pulau		Pulau	01°19'14.56" S 123°12'21.27" T	Banggai Kepulauan, Sulawesi Tengah	2314-414
Hangop, Pulau		Pulau	00°51'48.17" U 104°01'36.69" T	Kota Batam, Kepulauan Riau	1016-531
Hangtuah, Pulau		Pulau	00°48'19.00" U 104°31'41.99" T	Bintan, Kepulauan Riau	1016-631
Haniar, Pulau		Pulau	05°36'33.99" S 132°19'31.00" T	Maluku Tenggara, Maluku	2910-143
Hanibung, Pulau		Pulau	02°19'59.99" S 112°52'32.99" T	Kotawaringin Timur, Kalimantan Tengah	1613-424
Hanitu Besar, Pulau		Pulau	05°51'55.15" S 105°30'02.77" T	Lampung Selatan, Lampung	1110-213

DAFTAR NAMA RUPABUMI

NAMA RUPABUMI	NAMA LAIN	UNSUR RUPABUMI	KOORDINAT	WILAYAH ADMINISTRASI	NOMOR LEMBAR PETA
Hanitu Kecil, Pulau		Pulau	05°52'01.56" S 105°30'04.64" T	Lampung Selatan, Lampung	1110-213
Hanolwat Les, Pulau		Pulau	01°52'03.36" S 130°25'25.82" T	Raja Ampat, Papua Barat	2714-324
Hanolwat Lol, Pulau		Pulau	01°51'57.41" S 130°25'27.35" T	Raja Ampat, Papua Barat	2714-324
Hanolwat Palolon, Pulau		Pulau	01°51'59.37" S 130°25'28.31" T	Raja Ampat, Papua Barat	2714-324
Hanoman, Pulau		Pulau	08°24'13.65" S 112°31'47.70" T	Malang, Jawa Timur	1607-411
Hantasanbabai, Pulau		Pulau	01°55'27.00" S 114°52'48.00" T	Barito Selatan, Kalimantan Tengah	1714-222
Hantu Kecil, Pulau		Pulau	01°00'11.84" U 103°21'00.24" T	Karimun, Kepulauan Riau	0917-321
Hantu, Pulau		Pulau	03°23'17.99" S 116°02'25.00" T	Tanah Bumbu, Kalimantan Selatan	1812-511
Hantu, Pulau		Pulau	00°07'42.38" S 104°49'20.20" T	Lingga, Kepulauan Riau	1015-641
Hantu, Pulau		Pulau	00°16'21.03" S 104°39'20.23" T	Lingga, Kepulauan Riau	1015-614
Hantu, Pulau		Pulau	00°56'03.97" U 118°03'08.48" T	Kutai Timur, Kalimantan Timur	1916-633
Hantu, Pulau		Pulau	02°14'13.81" S 112°44'29.90" T	Kotawaringin Timur, Kalimantan Tengah	1613-432
Hantu, Pulau		Pulau	00°32'25.59" U 104°14'56.83" T	Kota Batam, Kepulauan Riau	1016-512
Hantu, Pulau		Pulau	01°03'23.00" S 109°17'58.99" T	Kayong Utara, Kalimantan Barat	1314-643
Hantu, Pulau		Pulau	01°00'22.80" U 103°20'47.00" T	Karimun, Kepulauan Riau	0917-321
Hantu, Pulau		Pulau	05°05'30.00" S 121°54'45.00" T	Bombana, Sulawesi Tenggara	2210-444
Hantu, Pulau		Pulau	02°14'11.45" S 105°45'21.33" T	Bangka, Kepulauan Bangka Belitung	1113-541
Hantu, Pulau		Pulau	01°31'39.88" S 105°41'17.33" T	Bangka, Kepulauan Bangka Belitung	1114-234
Hantuberjung, Pulau		Pulau	00°11'10.68" U 104°15'29.52" T	Lingga, Kepulauan Riau	1016-223
Hantucandus, Pulau		Pulau	00°14'55.89" U 104°28'44.36" T	Lingga, Kepulauan Riau	1016-224
Hantulangsik, Pulau		Pulau	00°18'27.50" S 104°57'41.94" T	Lingga, Kepulauan Riau	1015-624
Hanyut, Pulau		Pulau	00°01'23.99" S 109°24'20.99" T	Kubu Raya, Kalimantan Barat	1315-644
Hapahapa Besar, Pulau		Pulau	01°55'45.99" S 121°28'41.00" T	Morowali, Sulawesi Tengah	2114-322
Hapahapa Kecil, Pulau		Pulau	01°55'48.00" S 121°28'48.00" T	Morowali, Sulawesi Tengah	2114-322

DAFTAR NAMA RUPABUMI

NAMA RUPABUMI	NAMA LAIN	UNSUR RUPABUMI	KOORDINAT	WILAYAH ADMINISTRASI	NOMOR LEMBAR PETA
Harapan, Pulau		Pulau	01°05'02.00" S 104°11'50.00" T	Tanjung Jabung Timur, Jambi	1014-534
Harapan, Pulau		Pulau	04°04'41.00" U 108°16'16.00" T	Natuna, Kepulauan Riau	1320-121
Harapan, Pulau		Pulau	03°17'55.00" S 122°23'01.00" T	Morowali, Sulawesi Tengah	2212-524
Harapan, Pulau		Pulau	00°24'28.00" S 117°26'12.99" T	Kutai Kartanegara, Kalimantan Timur	1915-422
Harapan, Pulau		Pulau	04°01'58.44" S 116°04'20.96" T	Kotabaru, Kalimantan Selatan	1811-533
Harapan, Pulau		Pulau	07°03'18.58" S 120°32'20.17" T	Kepulauan Selayar, Sulawesi Selatan	2108-533
Harapan, Pulau		Pulau	05°38'55.59" S 119°35'58.44" T	Jeneponto, Sulawesi Selatan	2010-331
Harapan, Pulau	Pulau Pelembaran	Pulau	05°39'11.60" S 106°34'41.49" T	Administrasi Kepulauan Seribu, DKI Jakarta	1210-131
Hari Kecil, Pulau		Pulau	04°02'16.00" S 122°46'43.00" T	Konawe Selatan, Sulawesi Tenggara	2211-643
Hari, Pulau		Pulau	04°02'16.00" S 122°46'39.00" T	Konawe Selatan, Sulawesi Tenggara	2211-643
Harimau, Pulau		Pulau	00°13'08.21" U 099°17'17.07" T	Pasaman Barat, Sumatera Barat	0716-123
Hariti, Pulau		Pulau	03°05'08.99" S 135°37'09.99" T	Nabire, Papua	3112-533
Harlau, Pulau		Pulau	05°33'06.00" S 134°42'16.63" T	Kepulauan Aru, Maluku	3010-334
Haruku, Pulau		Pulau	03°34'05.00" S 128°28'57.54" T	Maluku Tengah, Maluku	2612-244
Hatala, Pulau		Pulau	03°40'23.00" S 127°54'33.00" T	Maluku Tengah, Maluku	2612-142
Hatebesi Besar, Pulau		Pulau	00°37'35.30" S 128°33'04.11" T	Halmahera Selatan, Maluku Utara	2615-331
Hatebesi Kecil, Pulau		Pulau	00°37'26.00" S 128°32'56.00" T	Halmahera Selatan, Maluku Utara	2615-333
Hatela, Pulau		Pulau	02°46'54.00" S 129°02'40.99" T	Maluku Tengah, Maluku	2713-113
Hatlal, Pulau		Pulau	01°41'22.24" S 130°03'07.84" T	Raja Ampat, Papua Barat	2714-331
Hatta, Pulau		Pulau	04°35'30.00" S 130°02'24.00" T	Maluku Tengah, Maluku	2711-333
Hatu Nusa Hiskia, Pulau		Pulau	02°58'07.23" S 127°51'41.20" T	Seram Bagian Barat, Maluku	2613-121
Hatualang, Pulau		Pulau	03°06'10.39" S 127°57'36.56" T	Seram Bagian Barat, Maluku	2612-444
Hatuhotman, Pulau		Pulau	03°06'55.03" S 127°56'14.50" T	Seram Bagian Barat, Maluku	2612-444
Hatulepa, Pulau		Pulau	03°01'21.10" S 128°04'42.89" T	Seram Bagian Barat, Maluku	2612-533

DAFTAR NAMA RUPABUMI

NAMA RUPABUMI	NAMA LAIN	UNSUR RUPABUMI	KOORDINAT	WILAYAH ADMINISTRASI	NOMOR LEMBAR PETA
Hatusa, Nusa		Pulau	02°55'20.20" S 127°53'59.15" T	Seram Bagian Barat, Maluku	2613-122
Haur, Pulau		Pulau	03°40'14.99" S 116°22'50.99" T	Kotabaru, Kalimantan Selatan	1812-242
Hawaik, Pulau		Pulau	00°48'02.99" S 135°31'25.00" T	Supiori, Papua	3115-213
Hawangirnoha, Pulau		Pulau	02°47'06.85" S 132°03'21.67" T	Fak Fak, Papua Barat	2913-113
Hawat, Pulau		Pulau	01°41'54.42" S 130°03'27.95" T	Raja Ampat, Papua Barat	2714-331
Haweweri, Pulau		Pulau	02°47'00.42" S 132°03'00.29" T	Fak Fak, Papua Barat	2913-113
Hayo, Pulau		Pulau	00°05'54.20" S 098°15'42.23" T	Nias Selatan, Sumatera Utara	0615-543
Hayuar Besar, Pulau		Pulau	08°00'56.00" S 131°04'08.41" T	Kepulauan Tanimbar, Maluku	2807-533
Hayuar Kecil, Pulau		Pulau	08°01'11.55" S 131°03'56.94" T	Kepulauan Tanimbar, Maluku	2807-533
Heli Ana, Pulau		Pulau	10°57'15.99" S 122°52'50.00" T	Rote Ndao, Nusa Tenggara Timur	2205-322
Heliudebus, Pulau		Pulau	01°52'21.90" S 130°25'29.16" T	Raja Ampat, Papua Barat	2714-324
Hemenit, Pulau		Pulau	01°09'06.94" S 130°35'22.38" T	Raja Ampat, Papua Barat	2814-431
Henu Anasa, Nusa		Pulau	10°29'30.00" S 123°23'06.00" T	Rote Ndao, Nusa Tenggara Timur	2305-422
Henusa, Pulau		Pulau	10°29'26.99" S 123°23'22.99" T	Rote Ndao, Nusa Tenggara Timur	2305-422
Here Uti, Pulau		Pulau	03°05'39.71" S 135°36'13.21" T	Nabire, Papua	3112-533
Here, Pulau		Pulau	03°05'51.00" S 135°35'56.00" T	Nabire, Papua	3112-533
Heruwanga, Pulau		Pulau	00°52'00.00" U 097°17'12.00" T	Nias Barat, Sumatera Utara	0516-641
Hetarusaa, Pulau		Pulau	05°33'54.04" S 123°49'29.77" T	Wakatobi, Sulawesi Tenggara	2310-243
Hibao Sebua, Pulau		Pulau	00°27'22.00" S 098°30'58.00" T	Nias Selatan, Sumatera Utara	0615-611
Hibao Sideide, Pulau		Pulau	00°27'41.77" S 098°31'07.40" T	Nias Selatan, Sumatera Utara	0615-611
Hibiru, Pulau		Pulau	01°38'30.49" S 135°52'10.59" T	Kepulauan Yapen, Papua	3114-241
Hida, Pulau		Pulau	01°42'17.84" U 127°32'58.11" T	Halmahera Barat, Maluku Utara	2617-413
Hilirbabai, Pulau		Pulau	01°55'41.99" S 114°51'15.00" T	Barito Selatan, Kalimantan Tengah	1714-221
Hilwuli, Pulau	Pulau Sipat	Pulau	06°43'06.34" S 131°32'42.05" T	Kepulauan Tanimbar, Maluku	2809-331

DAFTAR NAMA RUPABUMI

NAMA RUPABUMI	NAMA LAIN	UNSUR RUPABUMI	KOORDINAT	WILAYAH ADMINISTRASI	NOMOR LEMBAR PETA
Hinabua, Pulau		Pulau	02°54'50.06" S 134°49'40.48" T	Nabire, Papua	3013-321
Hinako, Pulau		Pulau	00°52'04.00" U 097°20'35.99" T	Nias Barat, Sumatera Utara	0516-641
Hindia, Samudra		Samudera	09°56'36.55" S 103°00'08.45" T	Indonesia	0906-311
Hira, Pulau		Pulau	01°42'16.30" U 127°33'03.57" T	Halmahera Barat, Maluku Utara	2617-413
Hiri, Pulau		Pulau	00°53'42.45" U 127°19'04.49" T	Kota Ternate, Maluku Utara	2516-643
Hiriuli Ganan, Pulau		Pulau	02°07'39.19" S 130°11'34.39" T	Raja Ampat, Papua Barat	2713-632
Hiriuli, Pulau		Pulau	02°08'09.28" S 130°11'46.69" T	Raja Ampat, Papua Barat	2713-632
Hiu, Pulau		Pulau	05°45'08.47" S 105°00'59.29" T	Tanggamus, Lampung	1110-113
Hiu, Pulau		Pulau	02°43'40.00" U 106°17'08.99" T	Kepulauan Anambas, Kepulauan Riau	1118-623
Hiung, Pulau		Pulau	03°47'25.09" U 125°37'59.06" T	Kepulauan Sangihe, Sulawesi Utara	2419-632
Hoat, Pulau		Pulau	05°43'50.99" S 132°33'38.99" T	Maluku Tenggara, Maluku	2910-231
Hoga, Pulau		Pulau	05°27'59.00" S 123°46'17.05" T	Wakatobi, Sulawesi Tenggara	2310-521
Hogow, Pulau		Pulau	00°52'32.99" U 124°45'51.00" T	Minahasa Tenggara, Sulawesi Utara	2416-443
Hokimu, Pulau		Pulau	00°51'20.30" U 122°53'55.13" T	Gorontalo Utara, Gorontalo	2216-642
Holaiwumatsa, Pulau		Pulau	01°51'00.74" S 130°26'34.45" T	Raja Ampat, Papua Barat	2714-324
Holaiwumfat, Pulau		Pulau	01°50'54.41" S 130°26'39.84" T	Raja Ampat, Papua Barat	2714-324
Holaiwumlu, Pulau		Pulau	01°51'00.11" S 130°26'36.28" T	Raja Ampat, Papua Barat	2714-324
Holaiwumtol, Pulau		Pulau	01°50'48.87" S 130°26'34.98" T	Raja Ampat, Papua Barat	2714-324
Holdalem, Pulau		Pulau	01°54'33.00" S 121°24'01.00" T	Morowali, Sulawesi Tengah	2114-322
Holdat, Pulau		Pulau	00°11'05.21" S 130°21'50.74" T	Raja Ampat, Papua Barat	2715-641
Hompetang, Pulau		Pulau	03°47'03.18" U 125°38'05.87" T	Kepulauan Sangihe, Sulawesi Utara	2419-632
Hongi, Pulau		Pulau	03°19'27.22" S 122°24'25.26" T	Morowali, Sulawesi Tengah	2212-524
Horasa, Pulau		Pulau	00°29'49.99" S 098°31'17.00" T	Nias Selatan, Sumatera Utara	0615-611
Horendaupi, Pulau		Pulau	01°28'47.74" S 135°00'52.41" T	Kepulauan Yapen, Papua	3114-411

DAFTAR NAMA RUPABUMI

NAMA RUPABUMI	NAMA LAIN	UNSUR RUPABUMI	KOORDINAT	WILAYAH ADMINISTRASI	NOMOR LEMBAR PETA
Hosena, Pulau		Pulau	02°38'35.90" S 140°35'34.96" T	Jayapura, Papua	3413-331
Hotman, Pulau		Pulau	03°07'05.00" S 127°56'17.99" T	Seram Bagian Barat, Maluku	2612-444
Hotoue, Pulau		Pulau	05°21'16.99" S 123°31'54.99" T	Wakatobi, Sulawesi Tenggara	2310-513
Hrenghre, Pulau		Pulau	02°32'40.06" S 140°43'14.40" T	Kota Jayapura, Papua	3413-334
Huha, Pulau		Pulau	00°59'06.17" U 122°55'56.00" T	Gorontalo Utara, Gorontalo	2216-644
Hulawa Kiki, Pulau		Pulau	00°58'00.15" U 122°53'21.99" T	Gorontalo Utara, Gorontalo	2216-644
Hulawa, Pulau		Pulau	01°00'12.77" U 122°30'23.16" T	Gorontalo Utara, Gorontalo	2217-311
Hulawa, Pulau		Pulau	00°57'54.08" U 122°53'26.90" T	Gorontalo Utara, Gorontalo	2216-644
Huliahu Da'A, Pulau		Pulau	00°53'58.99" U 122°55'41.99" T	Pahuwato, Gorontalo	2216-644
Huliyahu Bunggu, Pulau		Pulau	00°57'23.20" U 122°56'16.12" T	Gorontalo Utara, Gorontalo	2216-644
Huliyahu Da'A, Pulau		Pulau	00°57'12.20" U 122°56'20.51" T	Gorontalo Utara, Gorontalo	2216-644
Hulo Batu, Pulau		Pulau	00°00'30.82" S 098°14'40.70" T	Nias Selatan, Sumatera Utara	0615-534
Hulu Sebong, Pulau		Pulau	00°09'56.99" U 104°32'40.99" T	Lingga, Kepulauan Riau	1016-313
Huluasam, Pulau		Pulau	01°36'56.00" S 114°51'42.00" T	Barito Selatan, Kalimantan Tengah	1714-243
Hulubabai, Pulau		Pulau	01°53'53.99" S 114°51'45.00" T	Barito Selatan, Kalimantan Tengah	1714-221
Hundi Ama, Pulau		Pulau	10°31'17.00" S 123°23'30.99" T	Rote Ndao, Nusa Tenggara Timur	2305-144
Hurai, Pulau		Pulau	00°22'50.00" U 115°25'46.99" T	Mahakam Ulu, Kalimantan Timur	1716-344
Hutakalo, Pulau		Pulau	01°00'18.59" U 122°26'16.75" T	Gorontalo Utara, Gorontalo	2217-222
Huyu Efceke, Pulau		Pulau	00°49'16.56" S 130°52'44.27" T	Raja Ampat, Papua Barat	2815-124
Huyu, Pulau		Pulau	00°49'24.24" S 130°52'49.66" T	Raja Ampat, Papua Barat	2815-124
Ian, Nus		Pulau	07°09'53.43" S 131°30'16.78" T	Kepulauan Tanimbar, Maluku	2808-631
Iban, Pulau		Pulau	00°54'14.31" U 103°20'54.57" T	Karimun, Kepulauan Riau	0916-643
Ibanlaut, Pulau		Pulau	02°50'49.99" S 100°08'43.73" T	Kepulauan Mentawai, Sumatera Barat	0713-314
Ibantong, Pulau		Pulau	00°42'41.59" U 124°37'59.99" T	Bolaang Mongondow Timur, Sulawesi Utara	2416-414

DAFTAR NAMA RUPABUMI

NAMA RUPABUMI	NAMA LAIN	UNSUR RUPABUMI	KOORDINAT	WILAYAH ADMINISTRASI	NOMOR LEMBAR PETA
Iboy, Pulau		Pulau	00°21'28.94" S 104°25'24.52" T	Lingga, Kepulauan Riau	1015-524
Ibu Komba, Gunung Bawah Laut		Gunung Bawah Laut	08°00'07.20" S 123°50'31.20" T	Nusa Tenggara Timur	2307-543
Ibul, Pulau		Pulau	00°59'07.61" U 107°24'31.50" T	Bintan, Kepulauan Riau	1216-544
Ibul, Pulau		Pulau	02°53'24.00" S 106°46'07.00" T	Bangka Selatan, Kepulauan Bangka Belitung	1213-121
Ibus, Pulau		Pulau	02°49'12.00" U 117°41'24.00" T	Bulungan, Kalimantan Utara	1918-532
Ici, Pulau		Pulau	02°07'23.33" U 127°47'20.86" T	Halmahera Utara, Maluku Utara	2618-121
Ici, Pulau		Pulau	01°40'54.14" U 127°32'50.20" T	Halmahera Barat, Maluku Utara	2617-413
Ida, Pulau		Pulau	00°24'18.49" S 121°49'38.15" T	Tojo Una Una, Sulawesi Tengah	2215-421
Idaman, Pulau		Pulau	07°03'27.41" S 120°32'17.98" T	Kepulauan Selayar, Sulawesi Selatan	2108-533
Idet, Tapor		Pulau	00°18'09.88" S 130°29'26.54" T	Raja Ampat, Papua Barat	2715-624
Idiidimadodenga, Pulau		Pulau	01°40'36.72" U 127°30'33.04" T	Halmahera Barat, Maluku Utara	2617-413
Idis, Pulau		Pulau	02°13'52.05" U 127°49'01.30" T	Halmahera Utara, Maluku Utara	2618-123
Idis, Pulau		Pulau	00°13'40.67" S 127°03'57.65" T	Halmahera Selatan, Maluku Utara	2515-631
Idisi Madeju, Pulau		Pulau	02°16'15.35" U 127°45'33.42" T	Halmahera Utara, Maluku Utara	2618-141
Idismadedeju, Pulau		Pulau	02°07'21.90" U 127°45'56.24" T	Halmahera Utara, Maluku Utara	2618-121
Idoh, Pulau		Pulau	01°11'54.30" S 116°42'11.62" T	Penajam Paser Utara, Kalimantan Timur	1814-632
Ifar Besar, Pulau		Pulau	02°36'24.90" S 140°31'55.15" T	Jayapura, Papua	3413-333
Ifat, Pulau		Pulau	05°38'33.00" S 132°59'57.00" T	Maluku Tenggara, Maluku	2910-242
Igar, Pulau		Pulau	04°20'44.99" S 131°33'23.00" T	Seram Bagian Timur, Maluku	2811-613
Igi, Pulau		Pulau	01°01'37.64" U 131°14'21.00" T	Raja Ampat, Papua Barat	2817-212
Igim Kecil, Pulau		Pulau	01°08'52.39" S 130°35'22.34" T	Raja Ampat, Papua Barat	2814-431
Igim Lol, Pulau		Pulau	01°08'29.50" S 130°35'10.83" T	Raja Ampat, Papua Barat	2814-431
Igim, Pulau		Pulau	01°08'33.19" S 130°34'18.13" T	Raja Ampat, Papua Barat	2814-431

DAFTAR NAMA RUPABUMI

NAMA RUPABUMI	NAMA LAIN	UNSUR RUPABUMI	KOORDINAT	WILAYAH ADMINISTRASI	NOMOR LEMBAR PETA
Igo Ijo, Pulau		Pulau	00°16'31.90" S 127°15'41.80" T	Halmahera Selatan, Maluku Utara	2515-623
Igo, Pulau		Pulau	00°02'26.99" S 127°12'02.00" T	Halmahera Selatan, Maluku Utara	2515-634
Ihot, Pulau		Pulau	02°34'09.43" S 107°45'18.50" T	Belitung, Kepulauan Bangka Belitung	1213-343
Ihoung Keubau, Pulau		Pulau	02°40'06.71" U 096°10'49.32" T	Simeulue, Aceh	0518-414
Iin, Pulau		Pulau	06°20'01.72" S 134°31'47.34" T	Kepulauan Aru, Maluku	3009-613
Iin, Pulau		Pulau	06°17'16.82" S 134°29'33.49" T	Kepulauan Aru, Maluku	3009-524
Ijab, Pulau		Pulau	03°37'19.74" U 117°28'26.71" T	Tana Tidung, Kalimantan Utara	1919-422
Ijo, Pulau		Pulau	04°05'01.00" S 121°24'33.99" T	Kolaka, Sulawesi Tenggara	2111-644
Ika, Pulau		Pulau	01°41'02.55" U 127°34'50.27" T	Halmahera Barat, Maluku Utara	2617-413
Ikan, Pulau		Pulau	00°15'26.85" U 099°15'42.90" T	Pasaman Barat, Sumatera Barat	0716-141
Ikar, Meos		Pulau	00°28'49.64" S 130°36'03.75" T	Raja Ampat, Papua Barat	2815-411
Ike, Pulau		Pulau	00°26'26.31" S 122°04'18.25" T	Tojo Una Una, Sulawesi Tengah	2215-511
Ikol, Pulau		Pulau	06°20'49.99" S 134°19'48.00" T	Kepulauan Aru, Maluku	3009-523
Iku Maneek, Pulau		Pulau	05°33'07.31" U 095°09'01.87" T	Aceh Besar, Aceh	0421-512
Ikumanek, Pulau		Pulau	05°34'26.00" U 095°10'52.00" T	Aceh Besar, Aceh	0421-512
Ila Besar, Pulau		Pulau	00°01'18.62" S 104°39'58.46" T	Lingga, Kepulauan Riau	1015-634
Ilaatan, Pulau		Pulau	06°17'55.34" S 134°30'21.15" T	Kepulauan Aru, Maluku	3009-613
Ilaseranus, Yef		Pulau	03°57'47.07" S 134°19'07.72" T	Kaimana, Papua Barat	3012-221
Ileway Sinnani, Pulau		Pulau	06°09'06.54" S 134°44'52.89" T	Kepulauan Aru, Maluku	3009-632
Ilik, Pulau		Pulau	01°16'13.00" U 098°49'18.99" T	Mandailing Natal, Sumatera Utara	0617-341
Ilmamui, Pulau		Pulau	05°46'00.00" S 134°47'11.86" T	Kepulauan Aru, Maluku	3010-323
Ilu, Pulau		Pulau	00°26'24.00" S 117°36'00.00" T	Kutai Kartanegara, Kalimantan Timur	1915-511
Imabua Iwanana, Yef		Pulau	03°18'46.29" S 133°40'08.77" T	Kaimana, Papua Barat	3012-414
Imabua Uwanana, Yef		Pulau	03°18'59.06" S 133°40'24.47" T	Kaimana, Papua Barat	3012-414

DAFTAR NAMA RUPABUMI

NAMA RUPABUMI	NAMA LAIN	UNSUR RUPABUMI	KOORDINAT	WILAYAH ADMINISTRASI	NOMOR LEMBAR PETA
Imamu, Pulau		Pulau	00°30'18.97" U 121°40'08.78" T	Pahuwato, Gorontalo	2216-412
Imana, Pulau		Pulau	00°51'07.99" U 097°19'14.00" T	Nias Barat, Sumatera Utara	0516-641
Imbekanaek Wambrayew, Meos		Pulau	00°30'54.39" S 130°34'09.95" T	Raja Ampat, Papua Barat	2815-133
Imbekanaek Wambruyer, Meos		Pulau	00°30'51.82" S 130°34'11.98" T	Raja Ampat, Papua Barat	2815-133
Imbetrar Munde, Meos		Pulau	00°26'22.93" S 130°29'25.01" T	Raja Ampat, Papua Barat	2715-622
Imbidar Kior, Pulau		Pulau	01°13'05.42" S 136°19'01.68" T	Biak Numfor, Papua	3114-641
Imbidar Oser, Pulau		Pulau	01°13'14.67" S 136°18'39.73" T	Biak Numfor, Papua	3114-641
Imbidar Suru, Pulau		Pulau	01°13'05.75" S 136°18'59.38" T	Biak Numfor, Papua	3114-641
Imburnoet, Meos		Pulau	00°26'27.73" S 130°29'43.46" T	Raja Ampat, Papua Barat	2715-622
Imbyuwer, Meos		Pulau	00°30'55.10" S 130°34'06.28" T	Raja Ampat, Papua Barat	2815-133
Imjalin, Pulau		Pulau	05°23'42.29" S 134°39'48.28" T	Kepulauan Aru, Maluku	3010-612
Impian, Pulau		Pulau	07°03'37.54" S 120°32'13.13" T	Kepulauan Selayar, Sulawesi Selatan	2108-533
Impol Besar, Pulau		Pulau	03°05'21.99" U 105°42'47.00" T	Kepulauan Anambas, Kepulauan Riau	1119-212
Impol Kecil, Pulau		Pulau	03°04'50.49" U 105°43'35.02" T	Kepulauan Anambas, Kepulauan Riau	1119-212
Impurmi, Pulau		Pulau	01°00'34.12" S 134°58'25.23" T	Biak Numfor, Papua	3014-644
Imsomdi, Pulau		Pulau	00°49'53.81" S 135°30'03.12" T	Supiori, Papua	3115-213
Imsomfari, Pulau		Pulau	00°53'07.31" S 135°38'37.51" T	Supiori, Papua	3115-212
Imuk Bonday, Meos		Pulau	00°31'13.52" S 130°34'50.20" T	Raja Ampat, Papua Barat	2815-133
Imuk Munde, Meos		Pulau	00°31'17.50" S 130°34'50.76" T	Raja Ampat, Papua Barat	2815-133
In Atsa, Yef		Pulau	00°08'45.04" U 130°06'46.92" T	Raja Ampat, Papua Barat	2716-313
In Lu, Yef		Pulau	00°08'43.63" U 130°06'50.28" T	Raja Ampat, Papua Barat	2716-313
In Tol, Yef		Pulau	00°08'39.54" U 130°06'52.28" T	Raja Ampat, Papua Barat	2716-313
In, Yef		Pulau	00°08'24.87" U 130°07'54.61" T	Raja Ampat, Papua Barat	2716-314
Ina, Pulau		Pulau	02°55'36.00" U 095°45'37.00" T	Simeulue, Aceh	0418-643

DAFTAR NAMA RUPABUMI

NAMA RUPABUMI	NAMA LAIN	UNSUR RUPABUMI	KOORDINAT	WILAYAH ADMINISTRASI	NOMOR LEMBAR PETA
Inai, Pulau		Pulau	02°25'25.91" S 134°31'23.58" T	Teluk Wondama, Papua Barat	3013-611
Inakuri, Pulau		Pulau	02°12'58.69" U 097°18'11.04" T	Aceh Singkil, Aceh	0518-323
Inampe, Pulau		Pulau	01°04'07.08" S 134°49'19.71" T	Biak Numfor, Papua	3014-643
Inar, Pulau		Pulau	01°56'29.90" S 134°09'13.62" T	Teluk Wondama, Papua Barat	3014-212
Inarpyai, Meos		Pulau	00°31'02.11" S 130°35'30.62" T	Raja Ampat, Papua Barat	2815-133
Inaw Iba, Meos		Pulau	00°30'57.95" S 130°35'11.33" T	Raja Ampat, Papua Barat	2815-133
Inaw Mkun, Meos		Pulau	00°30'56.09" S 130°35'13.85" T	Raja Ampat, Papua Barat	2815-133
Inaw Munde, Meos		Pulau	00°30'58.81" S 130°35'15.01" T	Raja Ampat, Papua Barat	2815-133
Inbedok, Meos		Pulau	00°29'09.34" S 130°36'10.03" T	Raja Ampat, Papua Barat	2815-411
Incikmain, Pulau		Pulau	00°29'30.00" U 103°37'17.00" T	Karimun, Kepulauan Riau	1016-133
Indah Waru-warue, Pulau		Pulau	02°47'28.48" S 120°29'00.53" T	Luwu Utara, Sulawesi Selatan	2113-124
Indah, Pulau		Pulau	00°19'51.18" S 131°03'59.16" T	Raja Ampat, Papua Barat	2815-513
Indaha, Nua		Pulau	05°16'55.42" S 123°31'25.86" T	Wakatobi, Sulawesi Tenggara	2310-513
Indi, Pulau		Pulau	10°28'56.39" S 123°21'04.88" T	Rote Ndao, Nusa Tenggara Timur	2305-421
Indian, Pulau		Pulau	00°28'11.50" S 121°41'15.22" T	Tojo Una Una, Sulawesi Tengah	2215-412
Indo, Pulau		Pulau	04°40'54.99" S 122°25'52.00" T	Muna, Sulawesi Tenggara	2211-242
Indokdimak, Pulau		Pulau	00°45'45.35" U 120°34'28.09" T	Toli Toli, Sulawesi Tengah	2116-531
Indoklampido, Pulau		Pulau	00°46'05.99" U 120°34'19.99" T	Toli Toli, Sulawesi Tengah	2116-531
Indolu, Pulau		Pulau	05°34'58.81" S 123°49'38.47" T	Wakatobi, Sulawesi Tenggara	2310-243
Indwaf, Meos		Pulau	00°29'05.66" S 130°36'08.47" T	Raja Ampat, Papua Barat	2815-411
Ineki Beba, Pulau		Pulau	00°50'34.00" S 135°31'32.00" T	Supiori, Papua	3115-213
Ineki Kasun, Pulau		Pulau	00°52'27.22" S 135°32'27.49" T	Supiori, Papua	3115-213
Inganggemi, Pulau		Pulau	01°48'24.01" S 134°12'36.25" T	Teluk Wondama, Papua Barat	3014-214
Ingawan, Pulau		Pulau	00°46'43.00" U 099°00'22.00" T	Mandailing Natal, Sumatera Utara	0716-431

DAFTAR NAMA RUPABUMI

NAMA RUPABUMI	NAMA LAIN	UNSUR RUPABUMI	KOORDINAT	WILAYAH ADMINISTRASI	NOMOR LEMBAR PETA
Inggarrurumi Kecil, Pulau		Pulau	02°24'56.37" S 134°13'17.60" T	Teluk Wondama, Papua Barat	3013-512
Inggarrurumi, Pulau		Pulau	01°57'24.33" S 134°08'39.06" T	Teluk Wondama, Papua Barat	3014-212
Inggarrurumi, Pulau		Pulau	02°24'58.90" S 134°13'22.26" T	Teluk Wondama, Papua Barat	3013-512
Ingkintus, Tapor		Pulau	00°30'46.52" S 130°33'38.59" T	Raja Ampat, Papua Barat	2815-133
Inise, Pulau		Pulau	03°48'39.99" U 125°45'29.22" T	Kepulauan Sangihe, Sulawesi Utara	2419-641
Initengah, Pulau		Pulau	08°42'25.99" S 119°47'51.00" T	Manggarai Barat, Nusa Tenggara Timur	2007-341
Injaka Iba, Meos		Pulau	00°30'42.40" S 130°35'38.05" T	Raja Ampat, Papua Barat	2815-133
Injaka Mkun, Meos		Pulau	00°30'40.13" S 130°35'36.98" T	Raja Ampat, Papua Barat	2815-133
Inji, Pulau		Pulau	02°25'36.99" S 140°31'32.99" T	Jayapura, Papua	3413-611
Injros, Pulau		Pulau	02°35'49.99" S 140°42'25.30" T	Kota Jayapura, Papua	3413-334
Inkakeri, Pulau		Pulau	01°28'17.16" S 135°00'34.60" T	Kepulauan Yapen, Papua	3114-411
Inkaskas, Pulau		Pulau	00°19'24.82" S 131°06'16.02" T	Raja Ampat, Papua Barat	2815-513
Inkey, Pulau		Pulau	00°24'26.81" S 130°34'12.68" T	Raja Ampat, Papua Barat	2815-411
Inkey, Yef		Pulau	00°09'45.05" U 130°01'39.90" T	Raja Ampat, Papua Barat	2716-313
Inkeyyeben Peley, Pulau		Pulau	00°24'18.88" S 130°34'14.56" T	Raja Ampat, Papua Barat	2815-411
Inkeyyeben, Pulau		Pulau	00°24'24.36" S 130°34'13.99" T	Raja Ampat, Papua Barat	2815-411
Inkir, Tapor		Pulau	00°29'02.90" S 130°36'17.60" T	Raja Ampat, Papua Barat	2815-411
Inmam, Pulau		Pulau	00°18'36.31" S 131°05'57.65" T	Raja Ampat, Papua Barat	2815-513
Inn Po Lolo, Pulau		Pulau	00°08'33.32" U 130°06'55.44" T	Raja Ampat, Papua Barat	2716-313
Inn Po Lul, Pulau		Pulau	00°08'31.17" U 130°06'55.20" T	Raja Ampat, Papua Barat	2716-313
Insandewi, Pulau		Pulau	00°44'38.36" S 135°24'51.84" T	Supiori, Papua	3115-142
Insar, Pulau		Pulau	00°20'51.35" S 131°01'03.82" T	Raja Ampat, Papua Barat	2815-513
Insarauki Kior, Pulau		Pulau	01°14'58.93" S 136°19'03.95" T	Biak Numfor, Papua	3114-641
Insarauki Oser, Pulau		Pulau	01°14'56.42" S 136°19'05.15" T	Biak Numfor, Papua	3114-641

DAFTAR NAMA RUPABUMI

NAMA RUPABUMI	NAMA LAIN	UNSUR RUPABUMI	KOORDINAT	WILAYAH ADMINISTRASI	NOMOR LEMBAR PETA
Insarauki Suru, Pulau		Pulau	01°14'58.07" S 136°19'04.65" T	Biak Numfor, Papua	3114-641
Insarfuri, Pulau		Pulau	01°15'48.95" S 136°40'43.52" T	Biak Numfor, Papua	3214-414
Insari, Pulau		Pulau	00°45'09.29" S 135°28'25.40" T	Supiori, Papua	3115-124
Insaryonfundi, Pulau		Pulau	00°39'53.60" S 135°35'41.50" T	Supiori, Papua	3115-231
Insefndi, Pulau		Pulau	00°47'36.76" S 135°32'01.48" T	Supiori, Papua	3115-213
Insenfdi, Pulau		Pulau	00°48'29.99" S 135°31'26.00" T	Supiori, Papua	3115-213
Inser, Nus		Pulau	03°59'22.56" S 134°27'16.11" T	Kaimana, Papua Barat	3012-222
Insnessofi, Pulau		Pulau	00°44'35.00" S 135°28'23.00" T	Supiori, Papua	3115-142
Insoer Iba, Meos		Pulau	00°27'50.15" S 130°34'42.76" T	Raja Ampat, Papua Barat	2815-411
Insoer Mkun, Meos		Pulau	00°27'47.38" S 130°34'44.90" T	Raja Ampat, Papua Barat	2815-411
Insomandi, Pulau		Pulau	00°51'34.21" S 135°26'08.15" T	Supiori, Papua	3115-124
Insombabi, Pulau		Pulau	00°52'42.91" S 135°26'47.47" T	Supiori, Papua	3115-122
Insos, Pulau		Pulau	00°20'30.03" S 130°59'32.39" T	Raja Ampat, Papua Barat	2815-424
Insubendi Beba, Pulau		Pulau	00°46'40.53" S 135°26'47.20" T	Supiori, Papua	3115-124
Insubendi Kasun, Pulau		Pulau	00°46'49.90" S 135°26'58.15" T	Supiori, Papua	3115-124
Insum Genani, Yef		Pulau	00°09'31.64" U 130°02'38.60" T	Raja Ampat, Papua Barat	2716-313
Insum, Yef		Pulau	00°09'31.02" U 130°02'32.51" T	Raja Ampat, Papua Barat	2716-313
Insumandundi, Pulau		Pulau	00°50'59.41" S 135°30'37.30" T	Supiori, Papua	3115-213
Insumekem, Pulau		Pulau	01°00'28.00" S 134°58'40.00" T	Biak Numfor, Papua	3014-644
Insumnaki, Pulau		Pulau	00°48'09.69" S 135°31'42.12" T	Supiori, Papua	3115-213
Insur, Meos		Pulau	00°30'41.67" S 130°33'46.43" T	Raja Ampat, Papua Barat	2815-133
Insuri, Pulau		Pulau	02°00'26.64" S 134°24'27.38" T	Teluk Wondama, Papua Barat	3013-544
Inswebndi, Pulau		Pulau	00°49'32.32" S 135°29'30.59" T	Supiori, Papua	3115-124
Insymoch, Pulau		Pulau	02°35'29.07" S 140°42'03.53" T	Kota Jayapura, Papua	3413-334

DAFTAR NAMA RUPABUMI

NAMA RUPABUMI	NAMA LAIN	UNSUR RUPABUMI	KOORDINAT	WILAYAH ADMINISTRASI	NOMOR LEMBAR PETA
Intan Embo Abu, Pulau		Pulau	08°40'05.76" S 119°41'21.58" T	Manggarai Barat, Nusa Tenggara Timur	2007-332
Intan, Pulau		Pulau	08°26'31.99" S 119°50'43.00" T	Manggarai Barat, Nusa Tenggara Timur	2007-621
Intan, Pulau		Pulau	02°57'17.08" U 105°50'55.32" T	Kepulauan Anambas, Kepulauan Riau	1118-543
Intan, Pulau		Pulau	00°10'37.56" S 127°08'17.25" T	Halmahera Selatan, Maluku Utara	2515-632
Intata, Pulau		Pulau	04°38'31.64" U 127°09'30.17" T	Kepulauan Talaud, Sulawesi Utara	2520-614
Intomna, Pulau		Pulau	01°10'58.26" S 129°28'16.29" T	Raja Ampat, Papua Barat	2714-442
Introm, Meos		Pulau	00°20'04.55" S 130°35'15.19" T	Raja Ampat, Papua Barat	2815-413
Inttrom, Meos		Pulau	00°31'08.67" S 130°35'08.26" T	Raja Ampat, Papua Barat	2815-133
Inumberi Beba, Pulau		Pulau	00°45'30.31" S 135°28'11.75" T	Supiori, Papua	3115-124
Inumberi Kasun, Pulau		Pulau	00°45'35.92" S 135°28'09.33" T	Supiori, Papua	3115-124
Inusi, Pulau		Pulau	00°43'50.08" S 130°13'34.19" T	Raja Ampat, Papua Barat	2715-332
Inwansundi, Pulau		Pulau	00°44'03.99" S 135°45'40.00" T	Supiori, Papua	3115-241
Inyoto Palolo, Yef		Pulau	00°07'21.42" U 130°08'08.56" T	Raja Ampat, Papua Barat	2716-312
Inyotop Genan, Yef		Pulau	00°07'18.44" U 130°07'53.69" T	Raja Ampat, Papua Barat	2716-312
Inyotop Lol, Yef		Pulau	00°07'15.94" U 130°07'48.64" T	Raja Ampat, Papua Barat	2716-312
Inyotop Yes, Yef		Pulau	00°07'17.00" U 130°08'20.33" T	Raja Ampat, Papua Barat	2716-312
Inyotop, Yef		Pulau	00°07'15.26" U 130°08'05.97" T	Raja Ampat, Papua Barat	2716-312
Io, Pulau		Pulau	01°40'52.18" U 127°32'47.57" T	Halmahera Barat, Maluku Utara	2617-413
Iomis, Nus		Pulau	01°48'06.20" S 134°06'48.57" T	Teluk Wondama, Papua Barat	3014-213
Ipan, Pulau		Pulau	03°00'38.99" U 105°40'17.00" T	Kepulauan Anambas, Kepulauan Riau	1119-212
Ipil, Pulau		Pulau	03°16'06.06" U 106°24'52.78" T	Kepulauan Anambas, Kepulauan Riau	1119-342
Ipil, Pulau		Pulau	03°14'06.55" S 108°04'51.99" T	Belitung Timur, Kepulauan Bangka Belitung	1312-431
Ipyoper, Tapor		Pulau	00°30'50.83" S 130°35'40.27" T	Raja Ampat, Papua Barat	2815-133
Ir, Pulau		Pulau	06°21'34.99" S 134°21'07.99" T	Kepulauan Aru, Maluku	3009-523

DAFTAR NAMA RUPABUMI

NAMA RUPABUMI	NAMA LAIN	UNSUR RUPABUMI	KOORDINAT	WILAYAH ADMINISTRASI	NOMOR LEMBAR PETA
Iras, Pulau		Pulau	02°37'57.00" S 110°09'06.00" T	Ketapang, Kalimantan Barat	1413-232
Irbor Utara, Pulau		Pulau	00°44'35.56" S 133°59'01.09" T	Manokwari, Papua Barat	3015-142
Irbor, Pulau		Pulau	00°44'37.23" S 133°59'04.08" T	Manokwari, Papua Barat	3015-142
Ircaurnusu, Yef		Pulau	03°35'14.88" S 133°50'22.55" T	Kaimana, Papua Barat	3012-143
Irimatiti, Pulau		Pulau	00°04'50.99" S 127°25'25.00" T	Halmahera Selatan, Maluku Utara	2515-644
Iriresnus, Yef		Pulau	03°50'02.50" S 133°58'58.72" T	Kaimana, Papua Barat	3012-124
Irissiaf, Nus		Pulau	03°46'03.00" S 134°09'07.58" T	Kaimana, Papua Barat	3012-214
Irives, Yef		Pulau	03°49'40.62" S 134°07'01.69" T	Kaimana, Papua Barat	3012-213
Irlai, Pulau		Pulau	06°23'22.99" S 134°22'27.99" T	Kepulauan Aru, Maluku	3009-521
Irmunnus, Yef		Pulau	03°49'26.23" S 133°59'35.43" T	Kaimana, Papua Barat	3012-124
Isau, Pulau		Pulau	02°47'03.99" S 129°03'47.00" T	Maluku Tengah, Maluku	2713-113
Isi, Pulau		Pulau	00°39'20.09" S 130°35'43.86" T	Raja Ampat, Papua Barat	2815-131
Isiorannus, Yef		Pulau	03°58'04.86" S 134°20'08.17" T	Kaimana, Papua Barat	3012-221
Isisora, Nus		Pulau	03°57'54.69" S 134°19'28.11" T	Kaimana, Papua Barat	3012-221
Ismoyo, Pulau		Pulau	08°24'13.06" S 112°32'00.61" T	Malang, Jawa Timur	1607-411
Isog Bua, Yef		Pulau	03°27'51.64" S 133°37'38.55" T	Kaimana, Papua Barat	3012-412
Isora, Nus		Pulau	03°59'34.72" S 134°27'34.03" T	Kaimana, Papua Barat	3012-222
Itai, Pulau		Pulau	03°56'49.99" U 117°33'55.00" T	Nunukan, Kalimantan Utara	1919-533
Itain, Pulau		Pulau	07°04'55.16" S 131°26'17.85" T	Kepulauan Tanimbar, Maluku	2808-544
Itekitek, Pulau		Pulau	00°53'40.18" S 123°03'39.85" T	Banggai, Sulawesi Tengah	2315-111
Iting-Iting Besar, Pulau		Pulau	03°47'18.49" U 117°45'14.40" T	Nunukan, Kalimantan Utara	1919-541
Iting-Iting Kecil, Pulau		Pulau	03°44'49.30" U 117°47'06.40" T	Tana Tidung, Kalimantan Utara	1919-523
Iting-Iting Kecil, Pulau		Pulau	03°46'16.90" U 117°47'59.60" T	Nunukan, Kalimantan Utara	1919-541
Iting-Iting Pungguk, Pulau		Pulau	03°46'28.20" U 117°42'50.29" T	Nunukan, Kalimantan Utara	1919-532

DAFTAR NAMA RUPABUMI

NAMA RUPABUMI	NAMA LAIN	UNSUR RUPABUMI	KOORDINAT	WILAYAH ADMINISTRASI	NOMOR LEMBAR PETA
Ititaf, Yef		Pulau	03°58'50.92" S 134°22'10.57" T	Kaimana, Papua Barat	3012-221
Itua, Pulau		Pulau	02°45'24.99" S 129°00'06.00" T	Maluku Tengah, Maluku	2713-113
Iwaasa, Nus		Pulau	04°02'35.94" S 134°17'31.20" T	Kaimana, Papua Barat	3011-543
Iwer, Pulau		Pulau	02°07'50.75" S 134°49'01.83" T	Teluk Wondama, Papua Barat	3013-641
Iwera Fat, Yef		Pulau	03°55'19.39" S 134°09'15.76" T	Kaimana, Papua Barat	3012-212
Iwera Rim Semus, Yef		Pulau	03°55'22.13" S 134°09'19.13" T	Kaimana, Papua Barat	3012-212
Iwera Rim Vit, Yef		Pulau	03°55'33.20" S 134°09'12.47" T	Kaimana, Papua Barat	3012-212
Iwera Rim, Yef		Pulau	03°55'19.06" S 134°09'18.25" T	Kaimana, Papua Barat	3012-212
Iwera Tor, Yef		Pulau	03°55'29.39" S 134°09'16.17" T	Kaimana, Papua Barat	3012-212
Iwera Uit, Yef		Pulau	03°55'35.44" S 134°09'13.84" T	Kaimana, Papua Barat	3012-212
Iwera, Yef		Pulau	03°55'49.86" S 134°09'21.08" T	Kaimana, Papua Barat	3012-212
Iwinis, Nus		Pulau	02°47'38.32" S 134°26'02.07" T	Teluk Wondama, Papua Barat	3013-224
Iwowaje, Pulau		Pulau	03°09'46.00" S 134°53'26.99" T	Nabire, Papua	3012-642
Iyamba Wala, Nus		Pulau	04°00'31.47" S 134°09'59.64" T	Kaimana, Papua Barat	3011-534
Iyu, Pulau		Pulau	00°16'05.99" S 104°26'21.98" T	Lingga, Kepulauan Riau	1015-524
Jaba, Yef		Pulau	03°09'36.26" S 133°39'50.51" T	Kaimana, Papua Barat	3012-432
Jabijabi, Pulau		Pulau	02°48'25.99" U 097°52'39.00" T	Kota Subulussalam, Aceh	0618-442
Jabu, Pulau		Pulau	00°19'59.00" S 127°45'49.00" T	Halmahera Selatan, Maluku Utara	2615-423
Jadi, Pulau		Pulau	00°46'09.00" U 102°53'50.00" T	Kepulauan Meranti, Riau	0916-542
Jaga, Pulau		Pulau	00°50'53.00" U 103°41'56.00" T	Karimun, Kepulauan Riau	1016-432
Jagung, Pulau		Pulau	01°07'35.84" U 103°53'33.09" T	Kota Batam, Kepulauan Riau	1017-124
Jagung, Pulau		Pulau	05°28'41.49" S 106°31'28.48" T	Administrasi Kepulauan Seribu, DKI Jakarta	1210-411
Jahan, Pulau		Pulau	00°16'28.74" S 104°31'44.05" T	Lingga, Kepulauan Riau	1015-613
Jahar, Pulau		Pulau	00°26'21.50" S 122°05'47.02" T	Tojo Una Una, Sulawesi Tengah	2215-511

DAFTAR NAMA RUPABUMI

NAMA RUPABUMI	NAMA LAIN	UNSUR RUPABUMI	KOORDINAT	WILAYAH ADMINISTRASI	NOMOR LEMBAR PETA
Jahasa, Nusa		Pulau	01°59'42.37" S 124°31'46.93" T	Kepulauan Sula, Maluku Utara	2414-111
Jahjaha, Pulau		Pulau	05°40'46.95" S 134°45'56.62" T	Kepulauan Aru, Maluku	3010-341
Jailamu, Pulau		Pulau	06°33'18.00" S 118°47'43.00" T	Pangkajene Kepulauan, Sulawesi Selatan	2009-143
Jailamu, Pulau		Pulau	06°59'39.00" S 120°31'26.00" T	Kepulauan Selayar, Sulawesi Selatan	2109-211
Jailolo Iba, Pulau		Pulau	01°09'26.35" S 129°47'56.91" T	Raja Ampat, Papua Barat	2714-541
Jailolo Iba, Pulau		Pulau	01°09'38.70" S 129°47'18.28" T	Raja Ampat, Papua Barat	2714-541
Jailolo, Yef		Pulau	01°09'08.75" S 129°46'18.89" T	Raja Ampat, Papua Barat	2714-541
Jaisanus Semus, Yef		Pulau	03°47'26.64" S 134°02'45.18" T	Kaimana, Papua Barat	3012-213
Jaisanus Tor, Yef		Pulau	03°47'31.55" S 134°02'46.00" T	Kaimana, Papua Barat	3012-213
Jaisanus Uit, Yef		Pulau	03°47'27.84" S 134°02'44.74" T	Kaimana, Papua Barat	3012-213
Jakalko, Pulau		Pulau	05°23'56.06" S 134°40'48.91" T	Kepulauan Aru, Maluku	3010-612
Jakar, Pulau		Pulau	00°09'10.36" S 099°46'17.91" T	Pasaman Barat, Sumatera Barat	0715-541
Jakarta, Teluk		Teluk	06°01'39.54" S 106°52'05.49" T	DKI Jakarta	1209-443
Jakat, Pulau		Pulau	00°38'15.34" U 104°04'42.14" T	Kota Batam, Kepulauan Riau	1016-513
Jalik, Pulau		Pulau	03°51'49.99" U 108°00'08.00" T	Natuna, Kepulauan Riau	1319-431
Jaloh, Pulau		Pulau	00°57'41.24" U 103°50'43.97" T	Kota Batam, Kepulauan Riau	1016-443
Jalri, Pulau		Pulau	02°25'51.43" S 140°30'40.83" T	Jayapura, Papua	3413-611
Jam Les, Pulau		Pulau	02°07'35.74" S 130°32'55.05" T	Raja Ampat, Papua Barat	2813-431
Jam Lol, Pulau		Pulau	02°07'21.28" S 130°32'58.35" T	Raja Ampat, Papua Barat	2813-433
Jam Palolon, Pulau		Pulau	02°07'29.12" S 130°32'49.53" T	Raja Ampat, Papua Barat	2813-433
Jam Yef Colon, Pulau		Pulau	02°07'23.27" S 130°32'53.31" T	Raja Ampat, Papua Barat	2813-433
Jam Yef Dana, Pulau		Pulau	02°07'36.63" S 130°32'51.51" T	Raja Ampat, Papua Barat	2813-431
Jam Yef Kacu Fat, Pulau		Pulau	02°07'32.22" S 130°32'56.96" T	Raja Ampat, Papua Barat	2813-431
Jam Yef Kapatcol, Pulau		Pulau	02°07'39.92" S 130°32'57.27" T	Raja Ampat, Papua Barat	2813-431

DAFTAR NAMA RUPABUMI

NAMA RUPABUMI	NAMA LAIN	UNSUR RUPABUMI	KOORDINAT	WILAYAH ADMINISTRASI	NOMOR LEMBAR PETA
Jam Yef Salbia, Pulau		Pulau	02°07'30.73" S 130°32'41.57" T	Raja Ampat, Papua Barat	2813-431
Jam Yef Sancan, Pulau		Pulau	02°07'25.83" S 130°32'55.19" T	Raja Ampat, Papua Barat	2813-433
Jam Yef Sapen, Pulau		Pulau	02°07'31.82" S 130°33'04.02" T	Raja Ampat, Papua Barat	2813-431
Jam Yef Tagalun, Pulau		Pulau	02°07'29.92" S 130°32'59.88" T	Raja Ampat, Papua Barat	2813-433
Jam Yefto Baibui, Pulau		Pulau	02°07'21.56" S 130°33'02.03" T	Raja Ampat, Papua Barat	2813-433
Jam Yefto Manyelef, Pulau		Pulau	02°07'16.78" S 130°32'55.10" T	Raja Ampat, Papua Barat	2813-433
Jam Yefto Sagoil Faminiso, Pulau		Pulau	02°06'45.86" S 130°31'58.13" T	Raja Ampat, Papua Barat	2813-433
Jamaraiwahia, Pulau		Pulau	05°36'25.48" S 134°43'07.00" T	Kepulauan Aru, Maluku	3010-334
Jamba, Pulau		Pulau	00°28'33.79" S 121°41'34.72" T	Tojo Una Una, Sulawesi Tengah	2215-412
Jamban, Pulau		Pulau	01°05'21.08" U 103°51'04.65" T	Kota Batam, Kepulauan Riau	1017-121
Jamban, Pulau	Pulau Burung	Pulau	02°51'12.18" S 110°58'14.18" T	Indonesia	1413-324
Jambat Besar, Pulau		Pulau	02°30'15.60" S 110°10'43.13" T	Ketapang, Kalimantan Barat	1413-234
Jambat Darat, Pulau		Pulau	01°10'14.12" S 105°18'50.54" T	Indonesia	1114-441
Jambat Kecil, Pulau		Pulau	02°30'08.12" S 110°10'45.69" T	Ketapang, Kalimantan Barat	1413-234
Jambat Laut, Pulau		Pulau	01°10'17.80" S 105°19'09.32" T	Indonesia	1114-441
Jambe, Pulau		Pulau	01°39'13.15" U 098°30'47.00" T	Tapanuli Tengah, Sumatera Utara	0617-613
Jambu, Pulau		Pulau	02°32'32.01" U 096°20'56.58" T	Simeulue, Aceh	0518-421
Jambu, Pulau		Pulau	00°13'58.44" S 109°56'48.41" T	Kubu Raya, Kalimantan Barat	1415-442
Jambuair, Pulau		Pulau	00°20'58.45" U 104°18'13.35" T	Lingga, Kepulauan Riau	1016-241
Jambul, Pulau		Pulau	00°57'13.09" U 104°02'10.91" T	Kota Batam, Kepulauan Riau	1016-533
Jamiri, Pulau		Pulau	06°17'02.00" S 134°23'03.99" T	Kepulauan Aru, Maluku	3009-524
Jamur Besar Dua, Pulau		Pulau	08°33'25.00" S 113°48'25.65" T	Jember, Jawa Timur	1607-343
Jamur Besar, Pulau		Pulau	08°33'28.69" S 113°48'26.37" T	Jember, Jawa Timur	1607-343
Jamur, Pulau		Pulau	06°07'48.00" S 134°16'35.00" T	Kepulauan Aru, Maluku	3009-541

DAFTAR NAMA RUPABUMI

NAMA RUPABUMI	NAMA LAIN	UNSUR RUPABUMI	KOORDINAT	WILAYAH ADMINISTRASI	NOMOR LEMBAR PETA
Janda Berhias, Pulau		Pulau	01°06'23.00" U 103°54'33.00" T	Kota Batam, Kepulauan Riau	1017-122
Janda, Pulau		Pulau	00°33'22.33" S 121°39'38.23" T	Tojo Una Una, Sulawesi Tengah	2215-134
Janda, Pulau		Pulau	00°24'47.60" S 121°49'27.23" T	Tojo Una Una, Sulawesi Tengah	2215-421
Janda, Pulau		Pulau	04°49'12.51" S 115°46'22.65" T	Kotabaru, Kalimantan Selatan	1811-123
Jang, Pulau		Pulau	00°45'11.00" U 103°43'45.99" T	Karimun, Kepulauan Riau	1016-432
Jangalfui, Pulau		Pulau	06°27'38.00" S 134°10'57.00" T	Kepulauan Aru, Maluku	3009-512
Jangangjangang, Pulau		Pulau	04°33'29.00" S 119°13'23.00" T	Pangkajene Kepulauan, Sulawesi Selatan	2011-234
Janggi, Pulau		Pulau	01°38'30.99" U 098°36'09.00" T	Tapanuli Tengah, Sumatera Utara	0617-613
Janggilu, Pulau		Pulau	00°26'02.00" S 122°06'20.00" T	Tojo Una Una, Sulawesi Tengah	2215-511
Janggo, Pulau		Pulau	07°08'55.00" S 120°40'09.00" T	Kepulauan Selayar, Sulawesi Selatan	2108-532
Janggu, Pulau		Pulau	00°26'08.00" S 122°06'01.00" T	Tojo Una Una, Sulawesi Tengah	2215-511
Jangkar, Pulau		Pulau	00°52'44.59" U 103°43'00.66" T	Karimun, Kepulauan Riau	1016-434
Jangkat, Pulau		Pulau	03°11'31.99" U 106°16'54.99" T	Kepulauan Anambas, Kepulauan Riau	1119-323
Jangkung, Pulau		Pulau	08°23'54.56" S 112°47'14.95" T	Malang, Jawa Timur	1607-421
Janjan, Pulau		Pulau	06°23'10.00" S 134°22'36.00" T	Kepulauan Aru, Maluku	3009-522
Jantai, Pulau		Pulau	03°46'08.73" U 108°23'49.89" T	Natuna, Kepulauan Riau	1319-442
Jantur, Pulau		Pulau	08°14'34.10" S 110°58'31.68" T	Pacitan, Jawa Timur	1407-642
Jarai Besar, Pulau		Pulau	01°45'24.80" S 134°12'02.91" T	Teluk Wondama, Papua Barat	3014-214
Jarai Kecil, Pulau		Pulau	01°45'25.26" S 134°12'05.64" T	Teluk Wondama, Papua Barat	3014-214
Jaran, Pulau		Pulau	08°19'24.15" S 111°26'15.51" T	Trenggalek, Jawa Timur	1507-424
Jaran, Pulau		Pulau	08°20'14.36" S 111°34'09.66" T	Trenggalek, Jawa Timur	1507-513
Jarengkeng, Pulau		Pulau	03°14'07.00" S 122°20'26.99" T	Morowali, Sulawesi Tengah	2212-541
Jargoria, Pulau		Pulau	05°56'11.36" S 134°30'44.78" T	Kepulauan Aru, Maluku	3010-311
Jaring Halus, Pulau		Pulau	03°56'30.87" U 098°34'05.02" T	Langkat, Sumatera Utara	0619-633

DAFTAR NAMA RUPABUMI

NAMA RUPABUMI	NAMA LAIN	UNSUR RUPABUMI	KOORDINAT	WILAYAH ADMINISTRASI	NOMOR LEMBAR PETA
Jaring-jaring Besar, Pulau		Pulau	06°35'13.63" S 134°45'29.27" T	Kepulauan Aru, Maluku	3009-343
Jaring-Jaring, Pulau		Pulau	06°33'31.72" S 134°43'20.83" T	Kepulauan Aru, Maluku	3009-334
Jaring, Pulau		Pulau	02°32'12.00" S 116°16'18.00" T	Kotabaru, Kalimantan Selatan	1813-243
Jarnatanusu Amoi, Yef		Pulau	03°45'06.67" S 133°55'53.88" T	Kaimana, Papua Barat	3012-124
Jarnatanusu Aria, Yef		Pulau	03°45'07.34" S 133°55'54.10" T	Kaimana, Papua Barat	3012-124
Jarnatanusu Tanggaou, Yef		Pulau	03°45'05.38" S 133°55'53.46" T	Kaimana, Papua Barat	3012-124
Jartubor Taruwen Gwau, Pulau		Pulau	05°54'20.68" S 134°44'40.86" T	Kepulauan Aru, Maluku	3010-312
Jartubor Taruwen, Pulau		Pulau	05°54'09.23" S 134°44'36.13" T	Kepulauan Aru, Maluku	3010-312
Jarurempi Kecil, Pulau		Pulau	01°55'06.24" S 136°23'43.89" T	Kepulauan Yapen, Papua	3114-322
Jarurempi, Pulau		Pulau	01°55'10.45" S 136°23'36.27" T	Kepulauan Yapen, Papua	3114-322
Jas, Pulau		Pulau	06°22'09.99" S 134°21'09.00" T	Kepulauan Aru, Maluku	3009-523
Jasia, Pulau		Pulau	00°04'36.99" S 127°26'15.00" T	Halmahera Selatan, Maluku Utara	2515-644
Jata, Pulau		Pulau	00°10'16.82" U 104°11'07.00" T	Lingga, Kepulauan Riau	1016-214
Jatu Montoru, Pulau		Pulau	05°13'01.38" S 122°48'40.03" T	Buton, Sulawesi Tenggara	2210-641
Jauplolo, Pulau		Pulau	02°00'04.11" S 130°26'58.57" T	Raja Ampat, Papua Barat	2713-644
Jawa, Laut		Laut	04°51'38.00" S 109°11'55.99" T	Indonesia	1311-314
Jawa, Pulau		Pulau	07°18'42.00" S 109°25'05.99" T	Indonesia	1308-624
Jawang, Pulau		Pulau	01°01'21.00" S 116°44'30.99" T	Penajam Paser Utara, Kalimantan Timur	1814-634
Jawara, Yef		Pulau	03°41'23.75" S 133°53'46.79" T	Kaimana, Papua Barat	3012-142
Jawi-Jawi, Pulau		Pulau	02°42'27.04" U 096°08'14.57" T	Simeulue, Aceh	0518-414
Jawijawi, Pulau		Pulau	02°34'12.51" U 096°21'52.66" T	Simeulue, Aceh	0518-421
Jawijawi, Pulau		Pulau	03°03'27.00" S 122°24'00.00" T	Morowali, Sulawesi Tengah	2212-544
Jawijawi, Pulau		Pulau	02°22'58.84" U 097°33'41.99" T	Aceh Singkil, Aceh	0618-133
Jedang, Pulau		Pulau	05°22'33.56" S 134°42'11.37" T	Kepulauan Aru, Maluku	3010-612

DAFTAR NAMA RUPABUMI

NAMA RUPABUMI	NAMA LAIN	UNSUR RUPABUMI	KOORDINAT	WILAYAH ADMINISTRASI	NOMOR LEMBAR PETA
Jeh Borar, Pulau		Pulau	06°56'02.00" S 134°30'05.00" T	Kepulauan Aru, Maluku	3009-311
Jeh, Pulau		Pulau	06°56'29.00" S 134°30'34.99" T	Kepulauan Aru, Maluku	3009-311
Jehako, Pulau		Pulau	01°53'06.18" S 130°25'28.32" T	Raja Ampat, Papua Barat	2714-322
Jela, Pulau		Pulau	06°23'58.16" S 134°22'20.26" T	Kepulauan Aru, Maluku	3009-521
Jelagu Kecil, Pulau		Pulau	03°03'06.99" U 108°51'25.52" T	Natuna, Kepulauan Riau	1319-221
Jelagu, Pulau		Pulau	03°03'10.00" U 108°51'23.00" T	Natuna, Kepulauan Riau	1319-221
Jelajela, Pulau		Pulau	01°40'06.46" U 127°29'28.20" T	Halmahera Barat, Maluku Utara	2517-624
Jelak, Pulau		Pulau	00°57'39.11" U 107°29'24.84" T	Bintan, Kepulauan Riau	1216-544
Jelia Abil, Pulau		Pulau	06°38'29.00" S 134°17'06.00" T	Kepulauan Aru, Maluku	3009-241
Jelia Gaga, Pulau		Pulau	06°38'29.63" S 134°16'04.67" T	Kepulauan Aru, Maluku	3009-241
Jelia Tapuran, Pulau		Pulau	06°38'39.00" S 134°16'55.99" T	Kepulauan Aru, Maluku	3009-241
Jelia Terangan, Pulau		Pulau	06°38'57.99" S 134°16'54.99" T	Kepulauan Aru, Maluku	3009-241
Jelopang, Pulau		Pulau	08°29'18.95" S 117°38'29.51" T	Sumbawa, Nusa Tenggara Barat	1907-512
Jelu, Pulau		Pulau	02°29'30.99" U 109°02'57.99" T	Natuna, Kepulauan Riau	1318-333
Jemaja Kecil, Pulau		Pulau	02°53'03.57" U 105°46'44.22" T	Kepulauan Anambas, Kepulauan Riau	1118-543
Jemaja, Pulau		Pulau	02°56'40.99" U 105°45'33.99" T	Kepulauan Anambas, Kepulauan Riau	1118-543
Jemang, Pulau		Pulau	02°35'38.98" S 107°37'45.77" T	Belitung, Kepulauan Bangka Belitung	1213-334
Jemara, Pulau		Pulau	00°54'42.99" U 104°12'11.99" T	Kota Batam, Kepulauan Riau	1016-534
Jembata, Pulau		Pulau	00°21'10.64" S 121°51'33.16" T	Tojo Una Una, Sulawesi Tengah	2215-423
Jembatan, Pulau		Pulau	06°42'34.99" S 134°30'02.79" T	Kepulauan Aru, Maluku	3009-331
Jemsin, Pulau		Pulau	06°27'50.73" S 134°48'43.67" T	Kepulauan Aru, Maluku	3009-621
Jemur, Pulau		Pulau	02°52'49.00" U 100°33'59.00" T	Rokan Hilir, Riau	0818-433
Jen, Pulau		Pulau	03°14'25.29" S 122°26'01.14" T	Morowali, Sulawesi Tengah	2212-542
Jendela Barat, Pulau		Pulau	00°20'27.75" S 121°52'34.52" T	Tojo Una Una, Sulawesi Tengah	2215-424

DAFTAR NAMA RUPABUMI

NAMA RUPABUMI	NAMA LAIN	UNSUR RUPABUMI	KOORDINAT	WILAYAH ADMINISTRASI	NOMOR LEMBAR PETA
Jendela Lima, Pulau		Pulau	00°20'59.93" S 121°49'41.43" T	Tojo Una Una, Sulawesi Tengah	2215-423
Jendela Tengah, Pulau		Pulau	00°20'28.52" S 121°52'35.02" T	Tojo Una Una, Sulawesi Tengah	2215-424
Jendela Timur, Pulau		Pulau	00°20'29.00" S 121°52'36.00" T	Tojo Una Una, Sulawesi Tengah	2215-424
Jendela Utara, Pulau		Pulau	00°20'27.68" S 121°52'33.58" T	Tojo Una Una, Sulawesi Tengah	2215-424
Jendela, Pulau		Pulau	00°20'27.55" S 121°52'29.40" T	Tojo Una Una, Sulawesi Tengah	2215-423
Jendela, Pulau		Pulau	00°28'14.16" S 121°41'12.74" T	Tojo Una Una, Sulawesi Tengah	2215-412
Jengkulak, Pulau		Pulau	01°01'20.95" U 107°30'51.03" T	Bintan, Kepulauan Riau	1217-311
Jengkulan, Pulau		Pulau	00°44'44.57" U 107°19'24.84" T	Bintan, Kepulauan Riau	1216-523
Jepu, Pulau		Pulau	02°44'39.99" U 108°50'55.00" T	Natuna, Kepulauan Riau	1318-523
Jerambang, Pulau		Pulau	01°02'49.71" U 103°54'04.55" T	Kota Batam, Kepulauan Riau	1017-122
Jerang, Pulau		Pulau	00°34'24.50" S 117°00'56.33" T	Kutai Kartanegara, Kalimantan Timur	1915-133
Jerau, Pulau		Pulau	06°32'02.00" S 134°46'18.99" T	Kepulauan Aru, Maluku	3009-343
Jerau, Pulau		Pulau	06°20'57.99" S 134°17'57.99" T	Kepulauan Aru, Maluku	3009-523
Jere, Pulau		Pulau	01°49'19.72" U 127°51'14.33" T	Halmahera Utara, Maluku Utara	2617-441
Jere, Pulau		Pulau	00°33'02.00" S 127°15'10.00" T	Halmahera Selatan, Maluku Utara	2515-343
Jere, Pulau		Pulau	00°19'40.66" S 127°19'17.28" T	Halmahera Selatan, Maluku Utara	2515-623
Jere, Pulau		Pulau	00°50'24.00" U 127°37'57.00" T	Halmahera Barat, Maluku Utara	2616-432
Jere, Pulau		Pulau	01°40'26.16" U 127°32'57.59" T	Halmahera Barat, Maluku Utara	2617-413
Jere, Yef		Pulau	01°54'23.15" S 130°28'09.11" T	Raja Ampat, Papua Barat	2714-322
Jerebusua, Pulau		Pulau	01°36'54.78" U 127°33'07.67" T	Halmahera Barat, Maluku Utara	2617-411
Jerepit, Pulau		Pulau	00°57'27.14" U 103°49'14.66" T	Kota Batam, Kepulauan Riau	1016-443
Jerjak, Pulau		Pulau	00°42'59.00" S 103°24'59.00" T	Indragiri Hilir, Riau	0915-342
Jermuktaruin, Pulau		Pulau	06°23'56.03" S 134°22'21.47" T	Kepulauan Aru, Maluku	3009-521
Jeruju, Pulau		Pulau	00°16'52.27" U 104°24'57.43" T	Lingga, Kepulauan Riau	1016-242

DAFTAR NAMA RUPABUMI

NAMA RUPABUMI	NAMA LAIN	UNSUR RUPABUMI	KOORDINAT	WILAYAH ADMINISTRASI	NOMOR LEMBAR PETA
Jeudin Bonbon, Pulau		Pulau	06°50'51.00" S 134°38'35.99" T	Kepulauan Aru, Maluku	3009-314
Jeudin Galgal, Pulau		Pulau	06°51'31.00" S 134°38'39.99" T	Kepulauan Aru, Maluku	3009-314
Jeudin, Pulau		Pulau	06°52'25.00" S 134°38'03.99" T	Kepulauan Aru, Maluku	3009-314
Jeuroh, Pulau		Pulau	05°38'32.21" U 095°10'08.05" T	Aceh Besar, Aceh	0421-514
Jewarina, Pulau		Pulau	06°13'27.88" S 134°25'57.29" T	Kepulauan Aru, Maluku	3009-542
Jewuwur, Pulau		Pulau	08°19'36.50" S 111°47'01.32" T	Tulungagung, Jawa Timur	1507-523
Jiba, Pulau		Pulau	00°25'48.55" S 122°03'45.96" T	Tojo Una Una, Sulawesi Tengah	2215-511
Jibubu Batu, Pulau		Pulau	00°16'10.72" S 127°15'34.99" T	Halmahera Selatan, Maluku Utara	2515-623
Jibubu Besar, Pulau		Pulau	00°16'13.23" S 127°15'37.28" T	Halmahera Selatan, Maluku Utara	2515-623
Jibubu, Pulau		Pulau	00°15'45.50" S 127°15'11.00" T	Halmahera Selatan, Maluku Utara	2515-623
Jiko Kecil, Pulau		Pulau	00°17'28.39" S 127°15'36.60" T	Halmahera Selatan, Maluku Utara	2515-623
Jikula, Pulau		Pulau	01°09'15.00" S 128°25'18.99" T	Halmahera Selatan, Maluku Utara	2614-542
Jilada Jukir, Pulau		Pulau	06°13'31.69" S 134°25'28.11" T	Kepulauan Aru, Maluku	3009-542
Jiljil, Pulau		Pulau	06°32'11.76" S 134°46'07.75" T	Kepulauan Aru, Maluku	3009-343
Jimase, Pulau		Pulau	00°04'14.00" U 098°38'07.00" T	Nias Selatan, Sumatera Utara	0616-312
Jin, Pulau		Pulau	06°51'41.47" S 134°41'59.12" T	Kepulauan Aru, Maluku	3009-314
Jin, Pulau		Pulau	01°13'26.70" U 121°26'01.47" T	Buol, Sulawesi Tengah	2117-324
Jin, Pulau		Pulau	01°57'01.20" S 123°42'57.93" T	Banggai Kepulauan, Sulawesi Tengah	2314-212
Jin, Yef		Pulau	00°18'53.78" S 130°36'36.40" T	Raja Ampat, Papua Barat	2815-413
Jin, Yef		Pulau	00°24'43.56" S 130°35'53.27" T	Raja Ampat, Papua Barat	2815-411
Jinai, Pulau		Pulau	06°28'23.71" S 134°28'47.57" T	Kepulauan Aru, Maluku	3009-522
Jinato, Pulau		Pulau	06°45'36.00" S 120°58'07.00" T	Kepulauan Selayar, Sulawesi Selatan	2109-224
Jingah, Pulau		Pulau	03°23'33.05" S 114°29'33.05" T	Barito Kuala, Kalimantan Selatan	1712-422
Jinjing, Pulau		Pulau	00°21'59.71" S 104°16'14.42" T	Lingga, Kepulauan Riau	1015-523

DAFTAR NAMA RUPABUMI

NAMA RUPABUMI	NAMA LAIN	UNSUR RUPABUMI	KOORDINAT	WILAYAH ADMINISTRASI	NOMOR LEMBAR PETA
Jir, Pulau		Pulau	06°21'14.00" S 134°20'56.00" T	Kepulauan Aru, Maluku	3009-523
Jiri, Yef		Pulau	00°17'33.11" S 130°53'27.64" T	Raja Ampat, Papua Barat	2815-424
Jirun, Pulau		Pulau	02°32'23.80" U 096°20'45.60" T	Simeulue, Aceh	0518-421
Jitan, Pulau		Pulau	00°58'42.48" U 104°51'21.10" T	Bintan, Kepulauan Riau	1016-643
Jobang, Pulau		Pulau	00°25'27.82" S 122°07'05.72" T	Tojo Una Una, Sulawesi Tengah	2215-511
Jobjoba, Pulau		Pulau	06°50'51.82" S 134°05'27.82" T	Kepulauan Aru, Maluku	3009-213
Jobong Dikki, Pulau		Pulau	00°25'37.46" S 122°07'09.07" T	Tojo Una Una, Sulawesi Tengah	2215-511
Joholemo, Pulau		Pulau	00°53'08.00" U 127°30'52.99" T	Halmahera Barat, Maluku Utara	2616-433
Jojaga Dalam, Pulau		Pulau	00°36'15.99" S 128°31'03.00" T	Halmahera Selatan, Maluku Utara	2615-333
Jojaga Luar, Pulau		Pulau	00°36'02.00" S 128°30'52.99" T	Halmahera Selatan, Maluku Utara	2615-333
Jojaru, Pulau		Pulau	02°02'42.99" U 128°15'25.73" T	Pulau Morotai, Maluku Utara	2618-221
Joji, Pulau		Pulau	00°21'19.00" U 127°37'18.99" T	Kota Tidore Kepulauan, Maluku Utara	2616-131
Joji, Pulau		Pulau	00°27'55.00" S 128°05'21.99" T	Halmahera Selatan, Maluku Utara	2615-511
Jojo, Pulau		Pulau	00°18'55.00" S 127°07'12.00" T	Halmahera Selatan, Maluku Utara	2515-613
Jompang, Pulau	Jopang	Pulau	00°58'41.00" U 118°00'10.00" T	Kutai Timur, Kalimantan Timur	1916-633
Jompi Selatan, Pulau		Pulau	03°28'05.99" S 122°23'58.99" T	Konawe Utara, Sulawesi Tenggara	2212-522
Jompi Tengah, Pulau		Pulau	03°27'59.94" S 122°23'57.52" T	Konawe Utara, Sulawesi Tenggara	2212-522
Jompi Utara, Pulau		Pulau	03°27'57.35" S 122°24'00.65" T	Konawe Utara, Sulawesi Tenggara	2212-522
Jompi, Pulau		Pulau	03°27'50.94" S 122°23'54.81" T	Konawe Utara, Sulawesi Tenggara	2212-522
Jomwahia, Pulau		Pulau	05°34'23.25" S 134°40'30.94" T	Kepulauan Aru, Maluku	3010-334
Jomwohia, Pulau		Pulau	05°32'54.60" S 134°41'52.08" T	Kepulauan Aru, Maluku	3010-334
Jong, Pulau		Pulau	00°36'12.49" U 104°04'40.30" T	Kota Batam, Kepulauan Riau	1016-511
Jonga, Pulau		Pulau	08°36'20.36" S 117°46'05.99" T	Sumbawa, Nusa Tenggara Barat	1907-243
Jonggat Kodeq, Pulau		Pulau	08°51'09.73" S 115°56'49.15" T	Lombok Barat, Nusa Tenggara Barat	1807-124

DAFTAR NAMA RUPABUMI

NAMA RUPABUMI	NAMA LAIN	UNSUR RUPABUMI	KOORDINAT	WILAYAH ADMINISTRASI	NOMOR LEMBAR PETA
Jonggol, Pulau		Pulau	01°09'10.00" U 104°16'28.99" T	Bintan, Kepulauan Riau	1017-223
Jono, Pulau		Pulau	00°01'18.28" S 119°47'05.64" T	Donggala, Sulawesi Tengah	2015-643
Joronga, Pulau		Pulau	00°01'15.47" S 127°14'06.96" T	Halmahera Selatan, Maluku Utara	2515-634
Joronga, Pulau		Pulau	01°05'30.99" S 128°23'53.00" T	Halmahera Selatan, Maluku Utara	2614-544
Josah, Pulau		Pulau	08°25'44.66" S 113°31'47.69" T	Jember, Jawa Timur	1607-611
Jouwindi, Pulau		Pulau	01°09'52.94" S 136°36'59.84" T	Biak Numfor, Papua	3214-431
Ju, Pulau		Pulau	00°19'02.73" S 130°08'46.23" T	Raja Ampat, Papua Barat	2715-614
Juante, Pulau		Pulau	01°20'49.99" S 109°54'02.99" T	Kayong Utara, Kalimantan Barat	1414-424
Judah, Pulau		Pulau	00°18'19.00" U 104°24'50.00" T	Lingga, Kepulauan Riau	1016-242
Juuat, Pulau		Pulau	01°48'37.00" S 099°02'44.99" T	Kepulauan Mentawai, Sumatera Barat	0714-113
Jukung, Pulau		Pulau	05°34'08.06" S 106°31'38.79" T	Administrasi Kepulauan Seribu, DKI Jakarta	1210-133
Julai, Pulau		Pulau	01°12'40.00" S 109°17'02.00" T	Kayong Utara, Kalimantan Barat	1314-641
Jumanat, Pulau		Pulau	00°49'00.99" U 103°31'21.00" T	Karimun, Kepulauan Riau	1016-431
Jumangofa, Pulau		Pulau	01°56'55.11" S 130°22'04.22" T	Raja Ampat, Papua Barat	2714-321
Jumpino, Pulau		Pulau	08°08'03.92" S 110°33'18.86" T	Gunungkidul, Daerah Istimewa Yogyakarta	1407-631
Jundul, Pulau		Pulau	08°20'22.07" S 112°20'07.49" T	Blitar, Jawa Timur	1507-623
June, Pulau		Pulau	00°55'18.00" U 103°55'09.99" T	Kota Batam, Kepulauan Riau	1016-444
Junge, Pulau		Pulau	00°46'43.00" U 103°31'45.99" T	Karimun, Kepulauan Riau	1016-431
Junggring Saluko, Pulau		Pulau	08°22'48.34" S 112°23'45.90" T	Malang, Jawa Timur	1507-622
Jungwok, Pulau		Pulau	08°11'57.96" S 110°42'44.22" T	Gunungkidul, Daerah Istimewa Yogyakarta	1407-632
Junjung, Pulau		Pulau	03°26'53.18" U 117°24'22.81" T	Tana Tidung, Kalimantan Utara	1919-144
Jursiang, Pulau		Pulau	05°52'52.82" S 134°47'32.71" T	Kepulauan Aru, Maluku	3010-321
Jurumudi, Pulau		Pulau	00°13'37.58" S 122°10'07.68" T	Tojo Una Una, Sulawesi Tengah	2215-532
Jurung, Pulau		Pulau	02°39'51.99" S 116°14'07.00" T	Kotabaru, Kalimantan Selatan	1813-232

DAFTAR NAMA RUPABUMI

NAMA RUPABUMI	NAMA LAIN	UNSUR RUPABUMI	KOORDINAT	WILAYAH ADMINISTRASI	NOMOR LEMBAR PETA
Juwaw, Pulau		Pulau	06°28'54.00" S 134°50'44.99" T	Kepulauan Aru, Maluku	3009-621
Jwakwa, Pulau		Pulau	02°25'41.27" S 140°31'24.39" T	Jayapura, Papua	3413-611
Kaba, Pulau		Pulau	00°57'15.00" S 128°20'44.99" T	Halmahera Selatan, Maluku Utara	2615-221
Kabaena, Pulau		Pulau	05°15'28.00" S 121°56'21.00" T	Sulawesi Tenggara	2210-424
Kabaena, Selat		Selat	04°57'58.21" S 121°56'15.74" T	Sulawesi Tenggara	2211-122
Kabai, Pulau		Pulau	06°20'08.00" S 134°17'49.99" T	Kepulauan Aru, Maluku	3009-523
Kabal, Pulau		Pulau	06°23'38.50" S 134°21'50.97" T	Kepulauan Aru, Maluku	3009-521
Kabal, Pulau		Pulau	05°43'10.70" S 134°48'47.98" T	Kepulauan Aru, Maluku	3010-341
Kabalam Batan, Pulau		Pulau	02°06'39.70" S 130°24'48.67" T	Raja Ampat, Papua Barat	2713-644
Kabalampulau, Pulau		Pulau	02°06'48.49" S 130°25'14.64" T	Raja Ampat, Papua Barat	2713-644
Kabalo, Pulau		Pulau	00°24'05.00" S 121°47'51.00" T	Tojo Una Una, Sulawesi Tengah	2215-421
Kabana, Yef		Pulau	00°18'30.88" S 130°41'15.37" T	Raja Ampat, Papua Barat	2815-414
Kabaruan, Pulau		Pulau	03°47'29.19" U 126°47'36.08" T	Kepulauan Talaud, Sulawesi Utara	2519-541
Kabauna, Pulau		Pulau	07°25'26.00" S 122°05'12.99" T	Kepulauan Selayar, Sulawesi Selatan	2208-511
Kabawa, Pulau		Pulau	07°07'23.99" S 131°28'45.00" T	Kepulauan Tanimbar, Maluku	2808-544
Kabawdore, Pulau		Pulau	00°36'10.14" S 130°17'09.61" T	Raja Ampat, Papua Barat	2715-343
Kabbado, Pulau		Pulau	06°13'52.00" S 134°21'20.00" T	Kepulauan Aru, Maluku	3009-541
Kabe Kecil, Pulau		Pulau	01°06'07.02" U 103°51'33.69" T	Kota Batam, Kepulauan Riau	1017-121
Kabe, Pulau		Pulau	01°06'10.00" U 103°51'38.99" T	Kota Batam, Kepulauan Riau	1017-121
Kabenet, Pulau		Pulau	02°03'51.40" S 130°10'35.93" T	Raja Ampat, Papua Barat	2713-634
Kabenta, Pulau		Pulau	04°57'13.82" S 122°45'39.39" T	Muna, Sulawesi Tenggara	2211-321
Kabetan Barat, Pulau		Pulau	01°03'47.86" U 120°35'43.23" T	Toli Toli, Sulawesi Tengah	2117-211
Kabetan Selatan, Pulau		Pulau	01°03'23.69" U 120°35'53.92" T	Toli Toli, Sulawesi Tengah	2117-211
Kabetan Timur, Pulau		Pulau	01°02'37.20" U 120°38'26.43" T	Toli Toli, Sulawesi Tengah	2117-212

DAFTAR NAMA RUPABUMI

NAMA RUPABUMI	NAMA LAIN	UNSUR RUPABUMI	KOORDINAT	WILAYAH ADMINISTRASI	NOMOR LEMBAR PETA
Kabetan, Pulau		Pulau	01°03'51.06" U 120°35'58.53" T	Toli Toli, Sulawesi Tengah	2117-211
Kabihu, Pulau		Pulau	01°39'50.00" S 125°00'24.99" T	Kepulauan Sula, Maluku Utara	2414-231
Kabingitutuere, Pulau		Pulau	02°12'20.69" U 127°45'13.83" T	Halmahera Utara, Maluku Utara	2618-123
Kabingmasaeke, Pulau		Pulau	02°07'32.16" U 127°47'18.62" T	Halmahera Utara, Maluku Utara	2618-123
Kabir, Pulau		Pulau	06°22'15.80" S 134°19'39.01" T	Kepulauan Aru, Maluku	3009-523
Kaboi, Pulau		Pulau	02°14'51.67" S 133°49'03.06" T	Teluk Bintuni, Papua Barat	3013-441
Kabongwat, Pulau		Pulau	05°54'16.63" S 134°44'06.56" T	Kepulauan Aru, Maluku	3010-312
Kabosuai, Pulau		Pulau	02°05'59.77" S 134°18'49.21" T	Teluk Wondama, Papua Barat	3013-543
Kabra Genan, Pulau		Pulau	01°04'32.27" S 131°10'06.85" T	Raja Ampat, Papua Barat	2814-534
Kabra Lollo, Pulau		Pulau	01°04'42.24" S 131°09'40.81" T	Raja Ampat, Papua Barat	2814-534
Kabra Pele Ketrol, Pulau		Pulau	01°04'31.16" S 131°09'26.96" T	Raja Ampat, Papua Barat	2814-534
Kabra Pele, Pulau		Pulau	01°03'22.20" S 131°09'41.09" T	Raja Ampat, Papua Barat	2814-534
Kabrengan, Pulau		Pulau	06°57'39.89" S 131°33'41.60" T	Kepulauan Tanimbar, Maluku	2809-311
Kabu, Pulau		Pulau	01°36'42.45" S 130°19'34.20" T	Raja Ampat, Papua Barat	2714-343
Kabu, Yef		Pulau	00°21'47.21" S 130°19'17.32" T	Raja Ampat, Papua Barat	2715-623
Kabuai, Pulau		Pulau	02°32'48.00" S 134°53'02.00" T	Nabire, Papua	3013-344
Kabuef, Pulau		Pulau	03°26'09.10" S 132°41'03.90" T	Fak Fak, Papua Barat	2912-512
Kabuket Tiplol Yeflo Dawel, Pulau		Pulau	02°08'08.72" S 130°29'14.70" T	Raja Ampat, Papua Barat	2713-642
Kabuket Tiplol Yeflo Gala, Pulau		Pulau	02°08'08.88" S 130°29'04.27" T	Raja Ampat, Papua Barat	2713-642
Kabulung, Pulau		Pulau	05°42'27.13" S 104°57'44.29" T	Tanggamus, Lampung	1010-342
Kabung, Pulau		Pulau	00°49'58.00" U 108°47'03.00" T	Bengkayang, Kalimantan Barat	1316-541
Kabuyutan, Pulau		Pulau	06°47'38.66" S 105°13'39.01" T	Pandeglang, Banten	1109-114
Kacaa Atsa, Pulau		Pulau	01°58'05.28" S 130°47'51.04" T	Raja Ampat, Papua Barat	2814-121
Kacaa Fat, Pulau		Pulau	01°58'07.14" S 130°47'52.05" T	Raja Ampat, Papua Barat	2814-121

DAFTAR NAMA RUPABUMI

NAMA RUPABUMI	NAMA LAIN	UNSUR RUPABUMI	KOORDINAT	WILAYAH ADMINISTRASI	NOMOR LEMBAR PETA
Kacaa Fit, Pulau		Pulau	01°58'18.77" S 130°48'04.46" T	Raja Ampat, Papua Barat	2814-121
Kacaa Lafa, Pulau		Pulau	01°58'30.23" S 130°48'14.00" T	Raja Ampat, Papua Barat	2814-121
Kacaa Lafalu, Pulau		Pulau	01°58'47.01" S 130°48'39.47" T	Raja Ampat, Papua Barat	2814-121
Kacaa Lafalumaisa, Pulau		Pulau	01°58'38.74" S 130°48'46.53" T	Raja Ampat, Papua Barat	2814-121
Kacaa Lafamaifat, Pulau		Pulau	01°58'10.67" S 130°48'10.14" T	Raja Ampat, Papua Barat	2814-121
Kacaa Lafamaifit, Pulau		Pulau	01°58'38.77" S 130°48'36.07" T	Raja Ampat, Papua Barat	2814-121
Kacaa Lafamailim, Pulau		Pulau	01°58'10.62" S 130°48'18.20" T	Raja Ampat, Papua Barat	2814-121
Kacaa Lafamailu, Pulau		Pulau	01°58'47.70" S 130°48'28.32" T	Raja Ampat, Papua Barat	2814-121
Kacaa Lafamaisa, Pulau		Pulau	01°58'19.10" S 130°48'14.23" T	Raja Ampat, Papua Barat	2814-121
Kacaa Lafamaisi, Pulau		Pulau	01°58'24.97" S 130°48'33.19" T	Raja Ampat, Papua Barat	2814-121
Kacaa Lafamaitol, Pulau		Pulau	01°58'13.83" S 130°48'07.70" T	Raja Ampat, Papua Barat	2814-121
Kacaa Lafamaiwal, Pulau		Pulau	01°58'32.99" S 130°48'30.96" T	Raja Ampat, Papua Barat	2814-121
Kacaa Lafamaiwonom, Pulau		Pulau	01°58'42.95" S 130°48'31.72" T	Raja Ampat, Papua Barat	2814-121
Kacaa Lim, Pulau		Pulau	01°58'09.29" S 130°47'44.21" T	Raja Ampat, Papua Barat	2814-121
Kacaa Lu, Pulau		Pulau	01°58'03.70" S 130°47'50.28" T	Raja Ampat, Papua Barat	2814-121
Kacaa Si, Pulau		Pulau	01°58'07.45" S 130°48'06.99" T	Raja Ampat, Papua Barat	2814-121
Kacaa Tol, Pulau		Pulau	01°58'06.12" S 130°47'52.49" T	Raja Ampat, Papua Barat	2814-121
Kacaa Wal, Pulau		Pulau	01°58'09.43" S 130°48'06.92" T	Raja Ampat, Papua Barat	2814-121
Kacaa Wonom, Pulau		Pulau	01°58'26.62" S 130°48'01.74" T	Raja Ampat, Papua Barat	2814-121
Kacaa, Pulau		Pulau	01°58'02.17" S 130°47'46.74" T	Raja Ampat, Papua Barat	2814-121
Kacang, Pulau		Pulau	03°55'15.23" S 116°17'27.66" T	Kotabaru, Kalimantan Selatan	1812-221
Kacanlu, Pulau		Pulau	02°14'02.38" S 130°24'54.68" T	Raja Ampat, Papua Barat	2713-642
Kaccik, Pulau		Pulau	01°52'30.26" U 109°26'27.66" T	Sambas, Kalimantan Barat	1317-644
Kacet, Pulau		Pulau	01°47'52.98" S 129°39'25.28" T	Raja Ampat, Papua Barat	2714-214

DAFTAR NAMA RUPABUMI

NAMA RUPABUMI	NAMA LAIN	UNSUR RUPABUMI	KOORDINAT	WILAYAH ADMINISTRASI	NOMOR LEMBAR PETA
Kacim, Yef		Pulau	01°54'19.53" S 130°28'34.41" T	Raja Ampat, Papua Barat	2714-322
Kacuwawa, Pulau		Pulau	02°12'20.99" U 128°14'08.00" T	Pulau Morotai, Maluku Utara	2618-214
Kadafa, Pulau		Pulau	03°19'32.77" S 132°41'02.32" T	Fak Fak, Papua Barat	2912-514
Kadatua, Pulau		Pulau	05°31'53.00" S 122°29'39.00" T	Buton, Sulawesi Tenggara	2210-244
Kadedermawendi, Pulau		Pulau	03°08'47.31" S 132°33'18.72" T	Fak Fak, Papua Barat	2912-531
Kadera, Pulau		Pulau	01°23'41.30" S 127°31'24.73" T	Halmahera Selatan, Maluku Utara	2614-411
Kaderui, Pulau		Pulau	00°45'34.21" U 099°02'40.31" T	Mandailing Natal, Sumatera Utara	0716-431
Kadidiri Besar, Pulau		Pulau	00°21'13.00" S 121°50'58.99" T	Tojo Una Una, Sulawesi Tengah	2215-423
Kadidiri Kecil, Pulau		Pulau	00°21'07.99" S 121°50'53.99" T	Tojo Una Una, Sulawesi Tengah	2215-423
Kadipo, Pulau		Pulau	01°43'41.26" S 124°18'12.56" T	Kepulauan Sula, Maluku Utara	2314-341
Kado, Pulau		Pulau	03°11'39.86" U 106°26'46.07" T	Kepulauan Anambas, Kepulauan Riau	1119-324
Kadoda, Pulau		Pulau	00°14'45.94" S 122°04'29.35" T	Tojo Una Una, Sulawesi Tengah	2215-531
Kadongkalang, Pulau		Pulau	00°20'47.30" S 121°51'41.89" T	Tojo Una Una, Sulawesi Tengah	2215-423
Kador Genan Bu, Yef		Pulau	00°10'04.88" U 130°01'12.42" T	Raja Ampat, Papua Barat	2716-313
Kador, Yef		Pulau	00°10'09.43" U 130°01'10.49" T	Raja Ampat, Papua Barat	2716-313
Kaduki, Pulau		Pulau	01°09'08.79" S 136°16'56.92" T	Biak Numfor, Papua	3114-641
Kaf Tapor, Pulau		Pulau	00°21'48.09" S 130°34'32.01" T	Raja Ampat, Papua Barat	2815-413
Kaf, Pulau		Pulau	02°40'11.27" S 132°27'27.75" T	Fak Fak, Papua Barat	2913-142
Kafa, Yef		Pulau	00°09'45.05" U 130°01'52.52" T	Raja Ampat, Papua Barat	2716-313
Kafafkiddae Natuk, Pulau		Pulau	02°42'28.64" S 132°28'16.95" T	Fak Fak, Papua Barat	2913-142
Kafal Gan, Pulau		Pulau	02°15'09.21" S 130°23'30.91" T	Raja Ampat, Papua Barat	2713-624
Kafal Pale, Pulau		Pulau	02°15'05.13" S 130°23'40.95" T	Raja Ampat, Papua Barat	2713-624
Kafal, Pulau		Pulau	02°07'25.12" S 130°18'40.07" T	Raja Ampat, Papua Barat	2713-643
Kafanyi, Pulau		Pulau	01°07'33.07" S 131°06'01.26" T	Raja Ampat, Papua Barat	2814-531

DAFTAR NAMA RUPABUMI

NAMA RUPABUMI	NAMA LAIN	UNSUR RUPABUMI	KOORDINAT	WILAYAH ADMINISTRASI	NOMOR LEMBAR PETA
Kafaoleale, Pulau		Pulau	05°22'34.03" S 122°29'00.12" T	Buton, Sulawesi Tenggara	2210-522
Kafargoban Girif, Pulau		Pulau	02°38'46.63" S 132°27'01.13" T	Fak Fak, Papua Barat	2913-142
Kafargoban, Pulau		Pulau	02°38'39.36" S 132°26'55.18" T	Fak Fak, Papua Barat	2913-142
Kafdanya Genan, Yef		Pulau	00°09'49.76" U 130°03'54.81" T	Raja Ampat, Papua Barat	2716-313
Kafdanya, Yef		Pulau	00°09'51.90" U 130°03'51.77" T	Raja Ampat, Papua Barat	2716-313
Kafia, Pulau		Pulau	00°24'23.13" S 130°38'15.00" T	Raja Ampat, Papua Barat	2815-412
Kafiabem Le, Pulau		Pulau	00°26'54.44" S 130°27'17.89" T	Raja Ampat, Papua Barat	2715-622
Kafiabem Lol, Pulau		Pulau	00°27'01.04" S 130°27'26.94" T	Raja Ampat, Papua Barat	2715-622
Kafiabem Malass, Pulau		Pulau	00°27'14.19" S 130°27'41.49" T	Raja Ampat, Papua Barat	2715-622
Kafiabem Mirinle, Pulau		Pulau	00°27'02.05" S 130°27'15.10" T	Raja Ampat, Papua Barat	2715-622
Kafiaf, Pulau		Pulau	01°53'46.10" S 136°19'02.59" T	Kepulauan Yapen, Papua	3114-321
Kafailolo Atsa, Pulau		Pulau	01°58'31.86" S 130°28'18.12" T	Raja Ampat, Papua Barat	2714-322
Kafailolo Fat, Pulau		Pulau	01°58'15.15" S 130°28'07.01" T	Raja Ampat, Papua Barat	2714-322
Kafailolo Lim, Pulau		Pulau	01°58'18.50" S 130°27'58.99" T	Raja Ampat, Papua Barat	2714-322
Kafailolo Lu, Pulau		Pulau	01°58'35.22" S 130°28'09.85" T	Raja Ampat, Papua Barat	2714-322
Kafailolo Tol, Pulau		Pulau	01°58'27.95" S 130°28'04.80" T	Raja Ampat, Papua Barat	2714-322
Kafailolo Wonom, Pulau		Pulau	01°58'26.09" S 130°27'47.10" T	Raja Ampat, Papua Barat	2714-322
Kafailolo, Pulau		Pulau	01°58'21.95" S 130°28'14.16" T	Raja Ampat, Papua Barat	2714-322
Kafiala Genan, Yef		Pulau	00°09'35.91" U 130°02'37.36" T	Raja Ampat, Papua Barat	2716-313
Kafiala, Pulau		Pulau	00°24'15.88" S 130°38'05.06" T	Raja Ampat, Papua Barat	2815-412
Kafiala, Yef		Pulau	00°09'35.67" U 130°02'26.31" T	Raja Ampat, Papua Barat	2716-313
Kafialilol Niyef Tololya, Pulau		Pulau	01°58'25.83" S 130°28'20.10" T	Raja Ampat, Papua Barat	2714-322
Kafialilol, Pulau		Pulau	01°58'27.95" S 130°28'13.28" T	Raja Ampat, Papua Barat	2714-322
Kafrafkiddae Barat, Pulau		Pulau	02°42'35.45" S 132°28'10.65" T	Fak Fak, Papua Barat	2913-142

DAFTAR NAMA RUPABUMI

NAMA RUPABUMI	NAMA LAIN	UNSUR RUPABUMI	KOORDINAT	WILAYAH ADMINISTRASI	NOMOR LEMBAR PETA
Kafrakiddae Nenem, Pulau		Pulau	02°42'33.08" S 132°28'17.77" T	Fak Fak, Papua Barat	2913-142
Kafrakiddae Timur, Pulau		Pulau	02°42'29.69" S 132°28'24.81" T	Fak Fak, Papua Barat	2913-142
Kaget, Pulau		Pulau	03°24'55.00" S 114°30'19.00" T	Barito Kuala, Kalimantan Selatan	1712-511
Kahakitang, Pulau		Pulau	03°10'05.77" U 125°31'22.82" T	Kepulauan Sangihe, Sulawesi Utara	2419-313
Kaharoriha, Pulau		Pulau	02°07'16.00" U 127°47'20.00" T	Halmahera Utara, Maluku Utara	2618-121
Kahatola Madano, Pulau		Pulau	01°39'35.01" U 127°29'14.86" T	Halmahera Barat, Maluku Utara	2517-624
Kahatola, Pulau		Pulau	01°41'44.00" U 127°31'30.00" T	Halmahera Barat, Maluku Utara	2617-413
Kahdulin, Pulau		Pulau	05°35'22.52" S 134°41'54.06" T	Kepulauan Aru, Maluku	3010-334
Kahdulinwahia, Pulau		Pulau	05°35'26.66" S 134°41'53.01" T	Kepulauan Aru, Maluku	3010-334
Kahiamasolo, Pulau		Pulau	01°40'59.83" U 127°31'11.98" T	Halmahera Barat, Maluku Utara	2617-413
Kai, Yef		Pulau	02°01'33.47" S 130°20'03.14" T	Raja Ampat, Papua Barat	2713-643
Kaibam Genan, Yef		Pulau	00°10'15.48" U 130°01'56.10" T	Raja Ampat, Papua Barat	2716-313
Kaibam Iba, Meos		Pulau	00°30'49.20" S 130°35'14.80" T	Raja Ampat, Papua Barat	2815-133
Kaibam Munde, Meos		Pulau	00°30'54.68" S 130°35'16.90" T	Raja Ampat, Papua Barat	2815-133
Kaibam, Pulau		Pulau	00°25'06.71" S 130°34'59.58" T	Raja Ampat, Papua Barat	2815-411
Kaibam, Yef		Pulau	00°10'18.53" U 130°01'50.66" T	Raja Ampat, Papua Barat	2716-313
Kaidung, Pulau		Pulau	00°58'49.00" U 120°21'31.00" T	Toli Toli, Sulawesi Tengah	2116-443
Kaifun, Pulau		Pulau	06°27'31.00" S 134°29'15.00" T	Kepulauan Aru, Maluku	3009-522
Kaihebi, Pulau		Pulau	06°17'22.99" S 134°18'56.00" T	Kepulauan Aru, Maluku	3009-523
Kaikaijuring, Pulau		Pulau	06°23'08.99" S 134°22'31.00" T	Kepulauan Aru, Maluku	3009-522
Kain Dua, Pulau		Pulau	00°40'45.22" U 103°44'09.29" T	Karimun, Kepulauan Riau	1016-414
Kain Satu, Pulau		Pulau	00°40'52.58" U 103°44'10.41" T	Karimun, Kepulauan Riau	1016-414
Kainasulempuang, Pulau		Pulau	03°31'50.50" S 132°53'51.12" T	Fak Fak, Papua Barat	2912-244
Kaindang, Pulau		Pulau	01°31'39.16" S 122°47'19.01" T	Banggai Kepulauan, Sulawesi Tengah	2214-343

DAFTAR NAMA RUPABUMI

NAMA RUPABUMI	NAMA LAIN	UNSUR RUPABUMI	KOORDINAT	WILAYAH ADMINISTRASI	NOMOR LEMBAR PETA
Kainok, Pulau		Pulau	00°47'01.84" S 130°47'10.35" T	Raja Ampat, Papua Barat	2815-123
Kairatakgoria Jina, Pulau		Pulau	06°11'29.00" S 134°18'47.00" T	Kepulauan Aru, Maluku	3009-541
Kairatakgoria Sisiay, Pulau		Pulau	06°11'25.00" S 134°18'56.00" T	Kepulauan Aru, Maluku	3009-541
Kaireu, Pulau		Pulau	00°29'24.00" S 127°40'48.00" T	Halmahera Selatan, Maluku Utara	2615-412
Kaisar, Selat		Selat	00°51'20.48" U 103°25'06.88" T	Kepulauan Riau	0916-642
Kaja, Pulau		Pulau	01°56'53.99" S 113°45'29.00" T	Kota Palangkaraya, Kalimantan Tengah	1614-321
Kajang, Pulau		Pulau	01°07'32.99" U 103°50'38.00" T	Kota Batam, Kepulauan Riau	1017-123
Kajang, Pulau		Pulau	08°26'16.93" S 113°33'03.37" T	Jember, Jawa Timur	1607-611
Kajarra, Pulau		Pulau	00°05'18.88" U 119°37'07.11" T	Donggala, Sulawesi Tengah	2016-311
Kaji Kidul, Pulau		Pulau	08°28'40.41" S 113°37'30.68" T	Jember, Jawa Timur	1607-612
Kaji Lor, Pulau		Pulau	08°28'09.66" S 113°37'27.38" T	Jember, Jawa Timur	1607-611
Kajoh, Pulau		Pulau	00°36'50.57" U 103°40'09.53" T	Karimun, Kepulauan Riau	1016-412
Kakaban, Pulau		Pulau	02°08'39.54" U 118°32'10.48" T	Berau, Kalimantan Timur	2018-113
Kakapal, Pulau		Pulau	02°09'28.19" U 127°54'42.74" T	Halmahera Utara, Maluku Utara	2618-124
Kakapal, Pulau		Pulau	01°49'18.12" U 127°51'16.30" T	Halmahera Utara, Maluku Utara	2617-441
Kakara Ici, Pulau		Pulau	01°43'53.00" U 128°03'05.00" T	Halmahera Utara, Maluku Utara	2617-513
Kakara Lamo, Pulau		Pulau	01°45'02.00" U 128°02'48.99" T	Halmahera Utara, Maluku Utara	2617-531
Kakarti, Pulau		Pulau	02°37'49.39" S 134°21'10.09" T	Teluk Wondama, Papua Barat	3013-241
Kakatua, Dataran Tinggi Bawah Laut		Dataran Tinggi Bawah Laut	00°09'37.00" S 119°27'24.00" T	Sulawesi Tengah	2015-542
Kaket, Yef		Pulau	00°21'09.28" S 130°34'36.54" T	Raja Ampat, Papua Barat	2815-413
Kakhang Bekhak Barat, Pulau		Pulau	05°48'03.34" S 105°07'17.07" T	Tanggamus, Lampung	1110-113
Kakhang Bekhak Timur, Pulau		Pulau	05°48'03.02" S 105°07'18.44" T	Tanggamus, Lampung	1110-113
Kakhang Gigi Khua, Pulau		Pulau	05°45'50.36" S 105°04'03.64" T	Tanggamus, Lampung	1110-113

DAFTAR NAMA RUPABUMI

NAMA RUPABUMI	NAMA LAIN	UNSUR RUPABUMI	KOORDINAT	WILAYAH ADMINISTRASI	NOMOR LEMBAR PETA
Kakhang Gigi Lima, Pulau		Pulau	05°46'05.48" S 105°03'57.78" T	Tanggamus, Lampung	1110-113
Kakhang Gigi Pak, Pulau		Pulau	05°45'55.29" S 105°04'01.84" T	Tanggamus, Lampung	1110-113
Kakhang Gigi Sai, Pulau		Pulau	05°45'48.63" S 105°04'05.01" T	Tanggamus, Lampung	1110-113
Kakhang Gigi Tiga, Pulau		Pulau	05°45'52.20" S 105°04'03.36" T	Tanggamus, Lampung	1110-113
Kakhang Pandan, Pulau		Pulau	05°46'34.34" S 105°05'13.34" T	Tanggamus, Lampung	1110-113
Kaki, Pulau		Pulau	00°44'21.32" S 133°59'41.02" T	Manokwari, Papua Barat	3015-142
Kakorotan, Pulau		Pulau	04°37'36.26" U 127°09'35.12" T	Kepulauan Talaud, Sulawesi Utara	2520-614
Kakupang, Pulau		Pulau	00°31'43.07" S 127°08'59.00" T	Halimahera Selatan, Maluku Utara	2515-334
Kala, Pulau		Pulau	02°38'29.14" U 096°07'12.83" T	Simeulue, Aceh	0518-413
Kalaans, Nus		Pulau	01°37'57.16" S 130°14'30.08" T	Raja Ampat, Papua Barat	2714-332
Kaladan, Pulau		Pulau	01°24'24.00" S 113°36'02.00" T	Kota Palangkaraya, Kalimantan Tengah	1614-611
Kalai, Pulau		Pulau	06°21'32.00" S 134°20'11.00" T	Kepulauan Aru, Maluku	3009-523
Kalakisan, Pulau		Pulau	03°47'33.59" U 116°42'59.92" T	Nunukan, Kalimantan Utara	1819-632
Kalalung Dua, Pulau		Pulau	00°26'05.37" S 121°46'59.59" T	Tojo Una Una, Sulawesi Tengah	2215-421
Kalalung Empat, Pulau		Pulau	00°26'02.00" S 121°47'19.00" T	Tojo Una Una, Sulawesi Tengah	2215-421
Kalalung Lima, Pulau		Pulau	00°25'59.67" S 121°47'20.23" T	Tojo Una Una, Sulawesi Tengah	2215-421
Kalalung Satu, Pulau		Pulau	00°26'00.13" S 121°47'19.30" T	Tojo Una Una, Sulawesi Tengah	2215-421
Kalalung Tiga, Pulau		Pulau	00°26'12.89" S 121°46'57.70" T	Tojo Una Una, Sulawesi Tengah	2215-421
Kalalung, Pulau		Pulau	00°26'06.90" S 121°47'20.27" T	Tojo Una Una, Sulawesi Tengah	2215-421
Kalama, Pulau		Pulau	03°14'35.56" U 125°27'34.15" T	Kepulauan Sangihe, Sulawesi Utara	2419-224
Kalambau, Pulau		Pulau	04°55'07.00" S 115°39'25.99" T	Kotabaru, Kalimantan Selatan	1811-112
Kalambau, Pulau		Pulau	03°01'43.10" S 107°10'12.03" T	Belitung, Kepulauan Bangka Belitung	1212-534
Kalampising, Pulau	Pulau Lumbis	Pulau	03°46'47.43" U 116°43'58.60" T	Nunukan, Kalimantan Utara	1819-632
Kalan Besar, Pulau		Pulau	00°10'20.28" U 104°24'48.96" T	Lingga, Kepulauan Riau	1016-224

DAFTAR NAMA RUPABUMI

NAMA RUPABUMI	NAMA LAIN	UNSUR RUPABUMI	KOORDINAT	WILAYAH ADMINISTRASI	NOMOR LEMBAR PETA
Kalan Kecik, Pulau		Pulau	00°10'42.24" U 104°24'31.78" T	Lingga, Kepulauan Riau	1016-224
Kalan Tengah, Pulau		Pulau	00°10'30.95" U 104°24'28.90" T	Lingga, Kepulauan Riau	1016-224
Kalao, Pulau		Pulau	07°17'46.27" S 120°55'12.00" T	Kepulauan Selayar, Sulawesi Selatan	2108-524
Kalaotoa, Pulau		Pulau	07°22'32.18" S 121°47'29.97" T	Kepulauan Selayar, Sulawesi Selatan	2208-421
Kalap, Pulau		Pulau	01°38'53.00" S 108°49'00.99" T	Kayong Utara, Kalimantan Barat	1314-241
Kalapaparuang, Pulau		Pulau	03°42'24.23" S 132°44'41.85" T	Fak Fak, Papua Barat	2912-232
Kalasipo, Pulau		Pulau	02°42'00.89" S 121°02'55.46" T	Luwu Timur, Sulawesi Selatan	2113-331
Kalawaha, Pulau		Pulau	05°33'22.99" S 134°42'06.23" T	Kepulauan Aru, Maluku	3010-334
Kale, Pulau		Pulau	00°26'17.86" S 121°47'19.09" T	Tojo Una Una, Sulawesi Tengah	2215-421
Kale, Yef		Pulau	00°07'26.94" S 130°40'39.85" T	Raja Ampat, Papua Barat	2815-434
Kalea, Pulau		Pulau	03°21'30.39" U 125°36'09.83" T	Kepulauan Sangihe, Sulawesi Utara	2419-331
Kaledumaaru, Pulau		Pulau	01°39'48.68" U 127°33'17.76" T	Halmahera Barat, Maluku Utara	2617-413
Kaledumarupulo, Pulau		Pulau	01°39'53.50" U 127°33'22.96" T	Halmahera Barat, Maluku Utara	2617-413
Kaledupa, Pulau		Pulau	05°31'32.00" S 123°45'33.00" T	Wakatobi, Sulawesi Tenggara	2310-243
Kaleg Atsa, Pulau		Pulau	02°13'01.35" S 130°32'48.92" T	Raja Ampat, Papua Barat	2813-431
Kaleg Fat, Pulau		Pulau	02°13'14.94" S 130°33'11.62" T	Raja Ampat, Papua Barat	2813-431
Kaleg Genan, Pulau		Pulau	02°13'43.55" S 130°30'40.28" T	Raja Ampat, Papua Barat	2813-431
Kaleg Lim, Pulau		Pulau	02°13'10.11" S 130°33'29.37" T	Raja Ampat, Papua Barat	2813-431
Kaleg Lu, Pulau		Pulau	02°13'05.26" S 130°32'50.38" T	Raja Ampat, Papua Barat	2813-431
Kaleg Pale, Pulau		Pulau	02°13'30.78" S 130°31'34.45" T	Raja Ampat, Papua Barat	2813-431
Kaleg Tol, Pulau		Pulau	02°13'15.37" S 130°33'07.80" T	Raja Ampat, Papua Barat	2813-431
Kaleg Wonom, Pulau		Pulau	02°13'09.40" S 130°33'36.50" T	Raja Ampat, Papua Barat	2813-431
Kalek Yef Katutup, Pulau		Pulau	02°13'53.49" S 130°30'51.34" T	Raja Ampat, Papua Barat	2813-431
Kalek Yef Lu, Pulau	Kalek Yef Bainun	Pulau	02°13'32.16" S 130°30'15.23" T	Raja Ampat, Papua Barat	2813-431

DAFTAR NAMA RUPABUMI

NAMA RUPABUMI	NAMA LAIN	UNSUR RUPABUMI	KOORDINAT	WILAYAH ADMINISTRASI	NOMOR LEMBAR PETA
Kalek Yef Recaf, Pulau		Pulau	02°13'18.08" S 130°31'15.75" T	Raja Ampat, Papua Barat	2813-431
Kalek Yef Tapalyu, Pulau	Kalek Yef Mut Kapat	Pulau	02°13'27.71" S 130°30'44.25" T	Raja Ampat, Papua Barat	2813-431
Kalek Yef Tolili Lu, Pulau		Pulau	02°13'37.17" S 130°30'03.89" T	Raja Ampat, Papua Barat	2813-431
Kalek Yefto Sapen, Pulau		Pulau	02°13'36.32" S 130°30'01.37" T	Raja Ampat, Papua Barat	2813-431
Kalek, Yef		Pulau	01°54'24.21" S 130°28'16.42" T	Raja Ampat, Papua Barat	2714-322
Kalekalei Luar, Pulau		Pulau	04°56'11.00" S 122°45'42.78" T	Muna, Sulawesi Tenggara	2211-321
Kalekalei Tengah, Pulau		Pulau	04°56'12.65" S 122°45'43.85" T	Muna, Sulawesi Tenggara	2211-321
Kalem Atsa, Pulau		Pulau	00°21'07.46" S 130°34'03.37" T	Raja Ampat, Papua Barat	2815-413
Kalem Fat, Yef		Pulau	00°21'19.73" S 130°33'57.41" T	Raja Ampat, Papua Barat	2815-413
Kalem Lim, Pulau		Pulau	00°21'27.66" S 130°33'58.70" T	Raja Ampat, Papua Barat	2815-413
Kalem Lu, Pulau		Pulau	00°21'11.10" S 130°34'01.40" T	Raja Ampat, Papua Barat	2815-413
Kalem Tol, Pulau		Pulau	00°21'15.91" S 130°34'00.09" T	Raja Ampat, Papua Barat	2815-413
Kalem, Yef		Pulau	00°21'07.12" S 130°34'14.13" T	Raja Ampat, Papua Barat	2815-413
Kalemo, Pulau		Pulau	00°20'50.25" S 121°51'16.12" T	Tojo Una Una, Sulawesi Tengah	2215-423
Kalen Bener, Pulau	Pulau Nona	Pulau	07°39'08.09" S 108°50'39.18" T	Cilacap, Jawa Tengah	1308-241
Kalenan, Pulau		Pulau	07°44'57.00" S 131°00'20.99" T	Kepulauan Tanimbar, Maluku	2808-231
Kalero Afo, Pulau		Pulau	00°16'40.10" S 127°16'25.90" T	Halmahera Selatan, Maluku Utara	2515-623
Kalero Besar, Pulau		Pulau	00°16'39.29" S 127°16'31.10" T	Halmahera Selatan, Maluku Utara	2515-623
Kaleroang, Pulau		Pulau	03°03'22.00" S 122°23'07.00" T	Morowali, Sulawesi Tengah	2212-544
Kali Aliyu, Pulau		Pulau	01°38'26.11" S 123°09'44.51" T	Banggai Kepulauan, Sulawesi Tengah	2314-132
Kali Papat, Pulau		Pulau	07°46'38.72" S 109°02'50.30" T	Cilacap, Jawa Tengah	1308-313
Kalia Dalam, Pulau		Pulau	00°19'23.00" S 122°06'45.00" T	Tojo Una Una, Sulawesi Tengah	2215-513
Kalia Luar, Pulau		Pulau	00°19'43.00" S 122°06'55.00" T	Tojo Una Una, Sulawesi Tengah	2215-513
Kaliabukoti, Pulau		Pulau	01°29'57.00" S 122°48'51.99" T	Banggai Kepulauan, Sulawesi Tengah	2214-621

DAFTAR NAMA RUPABUMI

NAMA RUPABUMI	NAMA LAIN	UNSUR RUPABUMI	KOORDINAT	WILAYAH ADMINISTRASI	NOMOR LEMBAR PETA
Kaliage Besar, Pulau		Pulau	05°39'43.48" S 106°34'04.51" T	Administrasi Kepulauan Seribu, DKI Jakarta	1210-131
Kaliage Kecil, Pulau		Pulau	05°40'01.81" S 106°34'05.62" T	Administrasi Kepulauan Seribu, DKI Jakarta	1210-131
Kaliamas, Pulau		Pulau	03°25'28.19" S 114°29'28.19" T	Barito Kuala, Kalimantan Selatan	1712-422
Kaliamun, Pulau		Pulau	02°51'38.00" S 116°05'10.00" T	Kotabaru, Kalimantan Selatan	1813-213
Kaliang, Pulau		Pulau	03°42'31.53" S 119°32'38.09" T	Pinrang, Sulawesi Selatan	2012-331
Kalibobengo, Pulau		Pulau	01°39'28.42" U 127°34'33.74" T	Halmahera Barat, Maluku Utara	2617-413
Kalibum, Pulau		Pulau	00°19'50.82" S 130°35'02.44" T	Raja Ampat, Papua Barat	2815-413
Kalidongal, Nusa	Nusa Jongor-kalong	Pulau	07°42'13.72" S 108°53'02.36" T	Cilacap, Jawa Tengah	1308-242
Kalih Selatan, Pulau		Pulau	05°54'05.96" S 106°05'35.58" T	Serang, Banten	1110-311
Kalih Utara, Pulau		Pulau	05°53'53.42" S 106°05'24.49" T	Tangerang, Banten	1110-311
Kalilip, Pulau		Pulau	01°23'06.99" S 130°54'26.30" T	Sorong, Papua Barat	2814-422
Kalim, Yef		Pulau	00°24'21.83" S 130°38'08.17" T	Raja Ampat, Papua Barat	2815-412
Kalimambang, Pulau		Pulau	02°46'49.36" S 107°32'04.99" T	Belitung, Kepulauan Bangka Belitung	1213-313
Kalimantan, Pulau		Pulau	00°20'51.21" S 113°22'29.68" T	Indonesia	1615-523
Kalimantung Nagodang, Pulau		Pulau	01°34'26.00" U 098°31'45.99" T	Tapanuli Tengah, Sumatera Utara	0617-611
Kalimantung Namenek, Pulau		Pulau	01°33'39.93" U 098°34'35.85" T	Tapanuli Tengah, Sumatera Utara	0617-611
Kalioho, Pulau		Pulau	02°06'50.29" U 125°24'38.14" T	Sulawesi Utara	2418-222
Kalioddoko Les, Pulau		Pulau	00°18'36.02" S 130°37'49.68" T	Raja Ampat, Papua Barat	2815-414
Kalioddoko Lol, Pulau		Pulau	00°18'32.91" S 130°37'50.95" T	Raja Ampat, Papua Barat	2815-414
Kalioddoko Matlolo, Pulau		Pulau	00°18'32.58" S 130°37'45.39" T	Raja Ampat, Papua Barat	2815-414
Kalioddoko Sawi, Pulau		Pulau	00°18'33.37" S 130°37'54.32" T	Raja Ampat, Papua Barat	2815-414
Kalipopo, Pulau		Pulau	05°33'03.78" S 123°52'14.97" T	Wakatobi, Sulawesi Tenggara	2310-243
Kalipopo, Pulau		Pulau	01°11'17.61" S 131°10'58.85" T	Sorong, Papua Barat	2814-532

DAFTAR NAMA RUPABUMI

NAMA RUPABUMI	NAMA LAIN	UNSUR RUPABUMI	KOORDINAT	WILAYAH ADMINISTRASI	NOMOR LEMBAR PETA
Kalis Atsa, Pulau		Pulau	02°13'24.47" S 130°29'58.21" T	Raja Ampat, Papua Barat	2713-642
Kalis Fat, Pulau		Pulau	02°13'52.35" S 130°30'32.49" T	Raja Ampat, Papua Barat	2813-431
Kalis Lu, Pulau		Pulau	02°13'46.44" S 130°30'05.26" T	Raja Ampat, Papua Barat	2813-431
Kalis Tol, Pulau		Pulau	02°13'48.59" S 130°30'11.83" T	Raja Ampat, Papua Barat	2813-431
Kalis, Pulau		Pulau	01°38'47.57" S 130°12'21.03" T	Raja Ampat, Papua Barat	2714-332
Kalis, Yef		Pulau	02°00'45.87" S 130°18'13.79" T	Raja Ampat, Papua Barat	2713-643
Kalis, Yef		Pulau	02°13'33.21" S 130°29'49.96" T	Raja Ampat, Papua Barat	2713-642
Kaliskale, Pulau		Pulau	01°49'21.72" S 129°39'06.83" T	Raja Ampat, Papua Barat	2714-214
Kaliskale, Pulau		Pulau	02°08'04.94" S 130°28'21.67" T	Raja Ampat, Papua Barat	2713-642
Kaliwu Liwuto, Pulau		Pulau	05°31'52.64" S 122°30'39.56" T	Buton, Sulawesi Tenggara	2210-333
Kallo Timur, Pulau		Pulau	03°07'03.92" S 122°35'27.35" T	Morowali, Sulawesi Tengah	2212-633
Kallo, Pulau		Pulau	00°24'29.80" S 121°49'46.05" T	Tojo Una Una, Sulawesi Tengah	2215-421
Kallo, Pulau		Pulau	03°18'36.23" S 122°24'14.92" T	Morowali, Sulawesi Tengah	2212-524
Kalo, Pulau		Pulau	01°56'17.00" S 123°17'34.00" T	Banggai Kepulauan, Sulawesi Tengah	2314-121
Kaloangan, Pulau		Pulau	06°57'11.24" S 115°30'11.30" T	Sumenep, Jawa Timur	1809-111
Kalobi, Yef		Pulau	00°18'03.08" S 130°23'00.88" T	Raja Ampat, Papua Barat	2715-624
Kalobo Wei, Pulau		Pulau	01°02'40.90" S 131°04'39.49" T	Raja Ampat, Papua Barat	2814-533
Kalobo, Pulau		Pulau	01°02'24.91" S 131°04'47.38" T	Raja Ampat, Papua Barat	2814-533
Kalobo, Yef		Pulau	00°17'11.90" S 130°53'15.60" T	Raja Ampat, Papua Barat	2815-424
Kalogos Ganan, Pulau		Pulau	01°50'21.75" S 130°27'48.54" T	Raja Ampat, Papua Barat	2714-324
Kalogos Pale, Pulau		Pulau	01°50'17.98" S 130°28'01.65" T	Raja Ampat, Papua Barat	2714-324
Kaloh, Pulau		Pulau	00°53'13.75" U 104°02'13.86" T	Kota Batam, Kepulauan Riau	1016-533
Kaloinmat Katem, Yef		Pulau	01°57'16.38" S 130°28'08.38" T	Raja Ampat, Papua Barat	2714-322
Kaloinmat Lu, Yef		Pulau	01°57'14.40" S 130°28'09.71" T	Raja Ampat, Papua Barat	2714-322

DAFTAR NAMA RUPABUMI

NAMA RUPABUMI	NAMA LAIN	UNSUR RUPABUMI	KOORDINAT	WILAYAH ADMINISTRASI	NOMOR LEMBAR PETA
Kaloinmat Niyef Tolol, Pulau		Pulau	01°57'06.18" S 130°28'10.67" T	Raja Ampat, Papua Barat	2714-322
Kaloinmat Yefto Nafatabuo, Pulau		Pulau	01°57'07.90" S 130°27'48.03" T	Raja Ampat, Papua Barat	2714-322
Kaloinmat Yefto Natabuo, Pulau		Pulau	01°57'29.76" S 130°27'28.72" T	Raja Ampat, Papua Barat	2714-322
Kaloinmat Yefto Natalyalol, Pulau		Pulau	01°57'16.53" S 130°27'58.16" T	Raja Ampat, Papua Barat	2714-322
Kaloinmat Yefto Palahanco, Pulau		Pulau	01°57'26.21" S 130°27'52.31" T	Raja Ampat, Papua Barat	2714-322
Kaloinmat Yefto Palolya, Pulau		Pulau	01°57'03.75" S 130°27'29.58" T	Raja Ampat, Papua Barat	2714-322
Kaloinmat Yefto Tolya, Pulau		Pulau	01°57'05.20" S 130°27'48.66" T	Raja Ampat, Papua Barat	2714-322
Kalolom, Pulau		Pulau	01°42'26.53" S 130°15'44.01" T	Raja Ampat, Papua Barat	2714-341
Kalomba, Pulau		Pulau	00°25'31.00" S 122°06'15.99" T	Tojo Una Una, Sulawesi Tengah	2215-511
Kalonding, Pulau		Pulau	02°19'54.47" S 119°14'36.67" T	Mamuju, Sulawesi Barat	2013-514
Kalong Cilik, Pulau		Pulau	08°24'30.11" S 112°47'55.40" T	Malang, Jawa Timur	1607-421
Kalong Kecil, Pulau		Pulau	08°29'56.93" S 113°39'43.00" T	Jember, Jawa Timur	1607-612
Kalong, Pulau		Pulau	06°45'43.31" S 105°25'21.61" T	Pandeglang, Banten	1109-124
Kalong, Pulau		Pulau	08°29'53.40" S 116°52'21.51" T	Nusa Tenggara Barat	1807-621
Kalong, Pulau		Pulau	08°24'34.94" S 112°47'53.89" T	Malang, Jawa Timur	1607-421
Kalong, Pulau		Pulau	08°09'54.00" S 114°26'42.00" T	Jembrana, Bali	1707-442
Kalong, Pulau		Pulau	08°30'07.62" S 113°39'40.17" T	Jember, Jawa Timur	1607-334
Kalong, Pulau		Pulau	08°12'01.54" S 110°43'08.04" T	Gunungkidul, Daerah Istimewa Yogyakarta	1407-632
Kalong, Pulau		Pulau	08°35'02.96" S 113°54'50.49" T	Banyuwangi, Jawa Timur	1607-344
Kalong, Pulau		Pulau	02°36'12.70" S 104°21'10.41" T	Banyuasin, Sumatera Selatan	1013-243
Kalongan Cilik, Pulau		Pulau	08°19'46.82" S 111°28'37.56" T	Trenggalek, Jawa Timur	1507-424
Kalongan, Pulau		Pulau	08°19'48.55" S 111°28'47.44" T	Trenggalek, Jawa Timur	1507-424
Kalongan, Pulau		Pulau	08°15'19.40" S 110°59'50.03" T	Pacitan, Jawa Timur	1407-624
Kalonjar 2, Pulau		Pulau	09°56'57.84" S 119°52'12.43" T	Sumba Timur, Nusa Tenggara Timur	2006-321

DAFTAR NAMA RUPABUMI

NAMA RUPABUMI	NAMA LAIN	UNSUR RUPABUMI	KOORDINAT	WILAYAH ADMINISTRASI	NOMOR LEMBAR PETA
Kalopajei Pat, Pulau		Pulau	01°52'06.05" S 130°25'33.23" T	Raja Ampat, Papua Barat	2714-324
Kalopajei Sawi, Pulau		Pulau	01°52'04.59" S 130°25'35.96" T	Raja Ampat, Papua Barat	2714-324
Kalor Kecil, Pulau		Pulau	00°27'56.52" U 104°18'19.51" T	Kota Batam, Kepulauan Riau	1016-243
Kalor, Pulau		Pulau	00°27'53.09" U 104°18'00.37" T	Kota Batam, Kepulauan Riau	1016-243
Kalora, Pulau		Pulau	00°26'30.00" S 122°05'53.00" T	Tojo Una Una, Sulawesi Tengah	2215-511
Kalosot, Pulau		Pulau	07°07'56.31" S 114°46'10.39" T	Sumenep, Jawa Timur	1708-541
Kalu Capeng, Pulau		Pulau	00°27'49.57" U 104°18'07.62" T	Kota Batam, Kepulauan Riau	1016-243
Kaluang, Pulau		Pulau	03°36'23.00" S 116°20'29.00" T	Kotabaru, Kalimantan Selatan	1812-243
Kaluf, Pulau		Pulau	01°28'53.52" S 130°04'32.44" T	Raja Ampat, Papua Barat	2714-611
Kalukalukuang, Pulau		Pulau	05°11'48.69" S 117°40'04.12" T	Pangkajene Kepulauan, Sulawesi Selatan	1910-532
Kalulus Atsa, Pulau		Pulau	02°07'18.68" S 130°53'11.35" T	Raja Ampat, Papua Barat	2813-444
Kalulus Fat, Pulau		Pulau	02°06'54.19" S 130°52'50.12" T	Raja Ampat, Papua Barat	2813-444
Kalulus Fit, Pulau		Pulau	02°06'01.94" S 130°51'55.12" T	Raja Ampat, Papua Barat	2813-443
Kalulus Lafa, Pulau		Pulau	02°06'00.79" S 130°51'39.87" T	Raja Ampat, Papua Barat	2813-443
Kalulus Lafamaifat, Pulau		Pulau	02°05'56.45" S 130°51'21.24" T	Raja Ampat, Papua Barat	2813-443
Kalulus Lafamailu, Pulau		Pulau	02°05'56.62" S 130°51'35.52" T	Raja Ampat, Papua Barat	2813-443
Kalulus Lafamaisa, Pulau		Pulau	02°06'01.79" S 130°51'37.83" T	Raja Ampat, Papua Barat	2813-443
Kalulus Lafamaitol, Pulau		Pulau	02°05'56.18" S 130°51'22.78" T	Raja Ampat, Papua Barat	2813-443
Kalulus Lim, Pulau		Pulau	02°06'14.33" S 130°52'13.67" T	Raja Ampat, Papua Barat	2813-443
Kalulus Lu, Pulau		Pulau	02°07'07.52" S 130°53'09.44" T	Raja Ampat, Papua Barat	2813-444
Kalulus Pat, Pulau		Pulau	02°07'19.39" S 130°52'34.55" T	Raja Ampat, Papua Barat	2813-444
Kalulus Sawi, Pulau		Pulau	02°07'13.09" S 130°53'04.76" T	Raja Ampat, Papua Barat	2813-444
Kalulus Si, Pulau		Pulau	02°06'09.72" S 130°52'11.00" T	Raja Ampat, Papua Barat	2813-443
Kalulus Tol, Pulau		Pulau	02°07'08.52" S 130°53'03.88" T	Raja Ampat, Papua Barat	2813-444

DAFTAR NAMA RUPABUMI

NAMA RUPABUMI	NAMA LAIN	UNSUR RUPABUMI	KOORDINAT	WILAYAH ADMINISTRASI	NOMOR LEMBAR PETA
Kalulus Wal, Pulau		Pulau	02°06'03.68" S 130°51'49.59" T	Raja Ampat, Papua Barat	2813-443
Kalulus Wonom, Pulau		Pulau	02°06'24.58" S 130°52'32.72" T	Raja Ampat, Papua Barat	2813-444
Kalulus, Pulau		Pulau	02°07'15.02" S 130°52'38.95" T	Raja Ampat, Papua Barat	2813-444
Kalvik, Pulau		Pulau	05°40'16.00" S 132°45'23.00" T	Maluku Tenggara, Maluku	2910-241
Kalwaha, Pulau		Pulau	05°33'46.72" S 134°42'24.84" T	Kepulauan Aru, Maluku	3010-334
Kamagi Lekkat, Pulau		Pulau	02°18'00.38" U 118°34'28.81" T	Berau, Kalimantan Timur	2018-131
Kamagi Pikkit, Pulau		Pulau	02°17'33.93" U 118°34'54.79" T	Berau, Kalimantan Timur	2018-131
Kamapit, Pulau		Pulau	02°28'25.00" S 113°02'58.99" T	Kotawaringin Timur, Kalimantan Tengah	1613-511
Kamara, Pulau		Pulau	08°40'00.99" S 119°13'27.05" T	Bima, Nusa Tenggara Barat	2007-232
Kamarian Kayyang, Pulau		Pulau	02°21'42.31" S 117°16'41.85" T	Mamuju, Sulawesi Barat	1913-423
Kamarian Marinni, Pulau		Pulau	02°20'50.43" S 117°16'21.00" T	Mamuju, Sulawesi Barat	1913-423
Kamarong, Pulau		Pulau	07°00'33.51" S 115°39'44.44" T	Sumenep, Jawa Timur	1808-434
Kamasan, Mios		Pulau	00°24'37.33" U 131°08'32.51" T	Raja Ampat, Papua Barat	2816-234
Kamayo Besar, Pulau		Pulau	03°32'42.94" U 125°36'39.74" T	Kepulauan Sangihe, Sulawesi Utara	2419-611
Kamayo Kecil, Pulau		Pulau	03°32'44.75" U 125°36'42.14" T	Kepulauan Sangihe, Sulawesi Utara	2419-611
Kambala Tataun, Pulau		Pulau	03°31'52.79" S 132°53'47.56" T	Fak Fak, Papua Barat	2912-244
Kambala Temun, Pulau		Pulau	03°31'54.86" S 132°53'39.47" T	Fak Fak, Papua Barat	2912-244
Kambasesi Dua, Pulau		Pulau	03°52'09.05" S 134°07'32.89" T	Kaimana, Papua Barat	3012-214
Kambasesi Satu, Pulau		Pulau	03°52'08.36" S 134°07'34.59" T	Kaimana, Papua Barat	3012-214
Kambasesi Tiga, Pulau		Pulau	03°52'09.09" S 134°07'32.14" T	Kaimana, Papua Barat	3012-214
Kambat, Pulau		Pulau	00°48'04.40" U 104°40'19.14" T	Bintan, Kepulauan Riau	1016-632
Kambing, Pulau		Pulau	05°06'12.06" S 114°35'39.96" T	Sumenep, Jawa Timur	1710-533
Kambing, Pulau		Pulau	08°31'31.02" S 116°47'26.85" T	Sumbawa Barat, Nusa Tenggara Barat	1807-343
Kambing, Pulau		Pulau	04°04'54.99" U 108°16'23.99" T	Natuna, Kepulauan Riau	1320-121

DAFTAR NAMA RUPABUMI

NAMA RUPABUMI	NAMA LAIN	UNSUR RUPABUMI	KOORDINAT	WILAYAH ADMINISTRASI	NOMOR LEMBAR PETA
Kambing, Pulau		Pulau	08°41'16.00" S 119°34'09.99" T	Manggarai Barat, Nusa Tenggara Timur	2007-331
Kambing, Pulau		Pulau	00°34'20.31" S 117°18'54.38" T	Kutai Kartanegara, Kalimantan Timur	1915-143
Kambing, Pulau		Pulau	10°14'24.00" S 123°26'01.00" T	Kupang, Nusa Tenggara Timur	2305-442
Kambing, Pulau		Pulau	00°55'21.00" U 103°21'00.00" T	Karimun, Kepulauan Riau	0916-643
Kambing, Pulau		Pulau	01°08'32.44" S 105°16'49.53" T	Indonesia	1114-441
Kambing, Pulau	Pulau Kabi	Pulau	01°49'16.43" U 127°48'33.82" T	Halmahera Utara, Maluku Utara	2617-441
Kambing, Pulau		Pulau	02°57'30.08" S 132°07'47.17" T	Fak Fak, Papua Barat	2913-112
Kambing, Pulau		Pulau	08°26'57.81" S 118°41'45.59" T	Bima, Nusa Tenggara Barat	2007-412
Kambing, Pulau		Pulau	01°40'37.53" S 105°41'57.93" T	Bangka Barat, Kepulauan Bangka Belitung	1114-232
Kambing, Pulau		Pulau	08°25'58.00" S 123°52'59.99" T	Alor, Nusa Tenggara Timur	2307-522
Kamboa Iba, Meos		Pulau	00°26'45.96" S 130°29'40.06" T	Raja Ampat, Papua Barat	2715-622
Kamboa Mkun, Meos		Pulau	00°26'45.66" S 130°29'38.33" T	Raja Ampat, Papua Barat	2715-622
Kambraoindi, Mios		Pulau	00°39'53.05" S 135°35'36.74" T	Supiori, Papua	3115-231
Kambuno, Pulau		Pulau	05°05'49.99" S 120°25'13.00" T	Sinjai, Sulawesi Selatan	2110-444
Kambunong, Pulau		Pulau	01°56'26.00" S 119°19'45.00" T	Mamuju, Sulawesi Barat	2014-221
Kambusayo, Pulau		Pulau	02°13'44.30" S 133°53'11.47" T	Teluk Bintuni, Papua Barat	3013-442
Kamemborif, Pulau		Pulau	01°57'28.20" S 136°21'41.54" T	Kepulauan Yapen, Papua	3114-321
Kamerrang, Pulau		Pulau	03°59'48.00" S 119°36'13.00" T	Pinrang, Sulawesi Selatan	2012-311
Kamet, Pulau		Pulau	01°46'55.87" S 129°38'28.17" T	Raja Ampat, Papua Barat	2714-214
Kamet, Yef		Pulau	00°27'27.15" S 130°28'35.61" T	Raja Ampat, Papua Barat	2715-622
Kamintara Balak, Pulau		Pulau	05°47'31.17" S 105°12'11.87" T	Tanggamus, Lampung	1110-114
Kamintara Barat, Pulau		Pulau	05°47'35.00" S 105°11'52.00" T	Tanggamus, Lampung	1110-114
Kamintara Lunik, Pulau		Pulau	05°47'37.73" S 105°12'15.34" T	Tanggamus, Lampung	1110-114
Kamintara Tengah, Pulau		Pulau	05°47'36.31" S 105°12'15.04" T	Tanggamus, Lampung	1110-114

DAFTAR NAMA RUPABUMI

NAMA RUPABUMI	NAMA LAIN	UNSUR RUPABUMI	KOORDINAT	WILAYAH ADMINISTRASI	NOMOR LEMBAR PETA
Kamintara Timur, Pulau		Pulau	05°47'34.74" S 105°12'15.38" T	Tanggamus, Lampung	1110-114
Kamomyel Kecil Selatan, Pulau		Pulau	01°14'26.85" S 131°06'19.89" T	Sorong, Papua Barat	2814-531
Kamomyel Kecil Utara, Pulau		Pulau	01°14'18.63" S 131°06'41.21" T	Sorong, Papua Barat	2814-531
Kamomyel, Pulau		Pulau	01°14'02.99" S 131°06'18.54" T	Sorong, Papua Barat	2814-531
Kamonyel Kecil, Pulau		Pulau	01°14'35.83" S 131°05'10.90" T	Sorong, Papua Barat	2814-531
Kamonyel, Pulau		Pulau	01°14'33.09" S 131°05'38.27" T	Sorong, Papua Barat	2814-531
Kamot, Togong		Pulau	01°33'02.62" S 122°56'37.45" T	Banggai Kepulauan, Sulawesi Tengah	2214-344
Kampai, Pulau		Pulau	04°13'45.00" U 098°13'48.00" T	Langkat, Sumatera Utara	0620-214
Kampak, Pulau		Pulau	03°06'34.16" S 107°51'02.99" T	Belitung, Kepulauan Bangka Belitung	1212-643
Kampali Besar, Pulau		Pulau	03°29'12.04" S 122°27'41.60" T	Konawe Utara, Sulawesi Tenggara	2212-522
Kampas, Nusa		Pulau	08°33'08.61" S 119°33'56.98" T	Manggarai Barat, Nusa Tenggara Timur	2007-333
Kampung Pasir Putih, Pulau		Pulau	00°41'37.92" U 104°15'30.76" T	Kota Batam, Kepulauan Riau	1016-523
Kampung Pisang, Pulau		Pulau	02°18'00.65" S 119°08'32.11" T	Mamuju, Sulawesi Barat	2013-514
Kampungtami, Pulau		Pulau	02°35'44.71" S 140°47'17.24" T	Kota Jayapura, Papua	3413-343
Kamrau, Teluk		Teluk	03°31'44.64" S 133°37'36.04" T	Papua Barat	3012-134
Kamsam, Pulau		Pulau	01°57'00.69" S 130°24'56.27" T	Raja Ampat, Papua Barat	2714-322
Kamudi, Pulau		Pulau	07°06'25.37" S 114°47'40.79" T	Sumenep, Jawa Timur	1708-543
Kamunuri, Pulau		Pulau	01°36'43.49" S 135°33'09.76" T	Kepulauan Yapen, Papua	3114-233
Kamwa, Pulau		Pulau	01°25'02.50" S 130°25'20.74" T	Raja Ampat, Papua Barat	2714-622
Kanaan, Yef		Pulau	00°03'34.30" S 130°29'19.64" T	Raja Ampat, Papua Barat	2715-644
Kanaker Dua, Pulau		Pulau	10°55'02.14" S 122°55'25.06" T	Rote Ndao, Nusa Tenggara Timur	2205-322
Kanaker Esa, Pulau		Pulau	10°55'24.24" S 122°55'51.14" T	Rote Ndao, Nusa Tenggara Timur	2205-322
Kanaker Telu, Pulau		Pulau	10°55'22.81" S 122°54'55.72" T	Rote Ndao, Nusa Tenggara Timur	2205-322
Kanalodua, Pulau		Pulau	05°02'25.52" S 120°23'32.98" T	Sinjai, Sulawesi Selatan	2110-444

DAFTAR NAMA RUPABUMI

NAMA RUPABUMI	NAMA LAIN	UNSUR RUPABUMI	KOORDINAT	WILAYAH ADMINISTRASI	NOMOR LEMBAR PETA
Kanalosatu, Pulau		Pulau	05°02'35.71" S 120°23'49.56" T	Sinjai, Sulawesi Selatan	2110-444
Kanamit, Pulau		Pulau	02°55'08.00" S 114°21'58.00" T	Kapuas, Kalimantan Tengah	1713-121
Kanan, Pulau		Pulau	03°14'44.99" U 106°18'23.00" T	Kepulauan Anambas, Kepulauan Riau	1119-323
Kananwat, Pulau		Pulau	01°43'01.25" S 129°56'32.73" T	Raja Ampat, Papua Barat	2714-242
Kanawa, Pulau		Pulau	08°29'40.99" S 119°45'33.00" T	Manggarai Barat, Nusa Tenggara Timur	2007-621
Kandang Balak, Pulau		Pulau	05°53'14.92" S 105°45'35.92" T	Lampung Selatan, Lampung	1110-221
Kandang Kabau, Pulau		Pulau	00°06'00.90" S 099°45'36.90" T	Pasaman Barat, Sumatera Barat	0715-543
Kandang Lunik, Pulau		Pulau	05°52'49.20" S 105°46'14.26" T	Lampung Selatan, Lampung	1110-221
Kandapute, Pulau		Pulau	02°53'10.73" S 122°12'49.93" T	Morowali, Sulawesi Tengah	2213-212
Kandorwai, Pulau		Pulau	00°45'39.02" S 135°25'31.07" T	Supiori, Papua	3115-124
Kandu, Pulau		Pulau	00°27'23.23" S 104°36'01.52" T	Lingga, Kepulauan Riau	1015-611
Kanduangan, Pulau		Pulau	04°08'02.10" U 117°27'32.40" T	Nunukan, Kalimantan Utara	1920-124
Kanekane, Pulau		Pulau	01°28'48.88" S 127°24'51.84" T	Halmahera Selatan, Maluku Utara	2514-622
Kangaulaa, Nua		Pulau	09°47'21.37" S 119°36'39.21" T	Sumba Tengah, Nusa Tenggara Timur	2006-313
Kangean, Pulau		Pulau	06°52'13.50" S 115°21'46.51" T	Sumenep, Jawa Timur	1709-323
Kangge, Pulau		Pulau	08°22'09.00" S 123°55'43.00" T	Alor, Nusa Tenggara Timur	2307-524
Kangieri, Pulau		Pulau	02°31'34.94" S 134°19'15.76" T	Teluk Wondama, Papua Barat	3013-243
Kangka, Pulau		Pulau	05°27'48.50" S 123°46'44.54" T	Wakatobi, Sulawesi Tenggara	2310-521
Kangkum, Meos		Pulau	00°29'09.91" S 130°36'42.30" T	Raja Ampat, Papua Barat	2815-411
Kani, Pulau		Pulau	03°24'36.54" S 132°44'40.10" T	Fak Fak, Papua Barat	2912-512
Kanim, Pulau		Pulau	02°11'22.79" S 130°37'43.37" T	Raja Ampat, Papua Barat	2813-432
Kanium, Pulau		Pulau	01°47'19.07" S 129°39'24.04" T	Raja Ampat, Papua Barat	2714-214
Kaniungan Besar, Pulau		Pulau	01°07'00.53" U 118°50'34.08" T	Berau, Kalimantan Timur	2017-121
Kaniungan Kecil, Pulau		Pulau	01°09'12.96" U 118°52'41.39" T	Berau, Kalimantan Timur	2017-124

DAFTAR NAMA RUPABUMI

NAMA RUPABUMI	NAMA LAIN	UNSUR RUPABUMI	KOORDINAT	WILAYAH ADMINISTRASI	NOMOR LEMBAR PETA
Kanjokanaha, Pulau		Pulau	02°54'34.51" S 131°59'06.42" T	Fak Fak, Papua Barat	2813-322
Kanjokanoha, Pulau		Pulau	02°57'12.88" S 132°07'49.58" T	Fak Fak, Papua Barat	2913-112
Kanmeni, Pulau		Pulau	05°25'07.63" S 134°35'45.72" T	Kepulauan Aru, Maluku	3010-611
Kano, Pulau		Pulau	02°02'53.99" S 124°23'08.00" T	Kepulauan Sula, Maluku Utara	2313-644
Kanober, Pulau		Pulau	00°35'46.47" U 131°08'01.55" T	Raja Ampat, Papua Barat	2816-512
Kansai, Mios		Pulau	00°48'55.85" S 135°29'18.42" T	Supiori, Papua	3115-124
Kansuil, Togong		Pulau	01°24'11.00" S 123°09'38.99" T	Banggai Kepulauan, Sulawesi Tengah	2314-412
Kansyairar, Pulau		Pulau	00°21'03.12" S 131°02'17.48" T	Raja Ampat, Papua Barat	2815-513
Kantang, Selat		Selat	00°48'27.69" U 103°31'52.23" T	Kepulauan Riau	1016-431
Kanyuran, Pulau		Pulau	00°48'25.02" S 117°30'18.17" T	Kutai Kartanegara, Kalimantan Timur	1915-213
Kao, Pulau		Pulau	01°25'22.00" U 097°15'56.00" T	Nias Utara, Sumatera Utara	0517-343
Kaofe Kansopa, Pulau		Pulau	05°31'59.84" S 122°30'39.20" T	Buton, Sulawesi Tenggara	2210-333
Kaofe Matagholeo, Pulau		Pulau	05°31'59.24" S 122°30'39.47" T	Buton, Sulawesi Tenggara	2210-333
Kaopaisu, Pulau		Pulau	01°27'11.00" S 123°15'47.00" T	Banggai Kepulauan, Sulawesi Tengah	2314-421
Kaosnanam, Pulau		Pulau	02°37'02.52" S 132°26'41.77" T	Fak Fak, Papua Barat	2913-144
Kapaduhumetung, Pulau		Pulau	09°56'32.25" S 119°52'02.16" T	Sumba Timur, Nusa Tenggara Timur	2006-321
Kapaf Oser, Mios		Pulau	01°17'14.65" S 136°18'49.58" T	Biak Numfor, Papua	3114-623
Kapaf Suru, Mios		Pulau	01°17'09.03" S 136°18'44.39" T	Biak Numfor, Papua	3114-623
Kapak Besar, Pulau		Pulau	03°42'27.00" S 116°20'42.00" T	Kotabaru, Kalimantan Selatan	1812-241
Kapak Kecil, Pulau		Pulau	03°42'06.03" S 116°20'50.05" T	Kotabaru, Kalimantan Selatan	1812-241
Kapak Kocik, Pulau		Pulau	00°14'58.89" U 102°26'33.74" T	Pelalawan, Riau	0916-124
Kapak, Pulau		Pulau	00°15'00.98" U 102°26'22.71" T	Pelalawan, Riau	0916-142
Kapak, Pulau		Pulau	01°35'13.99" S 108°45'42.99" T	Kayong Utara, Kalimantan Barat	1314-243
Kapak, Yef		Pulau	00°01'58.72" S 130°31'23.31" T	Raja Ampat, Papua Barat	2815-433

DAFTAR NAMA RUPABUMI

NAMA RUPABUMI	NAMA LAIN	UNSUR RUPABUMI	KOORDINAT	WILAYAH ADMINISTRASI	NOMOR LEMBAR PETA
Kapakapa, Pulau		Pulau	02°21'59.92" U 128°11'09.76" T	Pulau Morotai, Maluku Utara	2618-232
Kapakapa, Pulau		Pulau	01°51'00.00" S 127°38'11.00" T	Halmahera Selatan, Maluku Utara	2614-114
Kapal Besar, Pulau		Pulau	01°08'11.00" U 103°50'19.00" T	Kota Batam, Kepulauan Riau	1017-123
Kapal Kecil, Pulau		Pulau	00°01'09.42" S 104°48'53.64" T	Lingga, Kepulauan Riau	1015-643
Kapal Kecil, Pulau		Pulau	01°08'22.99" U 103°50'07.00" T	Kota Batam, Kepulauan Riau	1017-123
Kapal Pale, Pulau		Pulau	01°51'16.06" S 130°26'44.02" T	Raja Ampat, Papua Barat	2714-324
Kapal Tengah, Pulau		Pulau	04°07'45.54" S 122°53'22.00" T	Konawe Selatan, Sulawesi Tenggara	2211-642
Kapal Timur, Pulau		Pulau	04°07'44.74" S 122°53'27.05" T	Konawe Selatan, Sulawesi Tenggara	2211-642
Kapal Utara, Pulau		Pulau	04°07'36.70" S 122°53'20.65" T	Konawe Selatan, Sulawesi Tenggara	2211-642
Kapal, Gili		Pulau	08°51'20.05" S 116°33'08.26" T	Lombok Timur, Nusa Tenggara Barat	1807-313
Kapal, Pulau		Pulau	00°26'37.97" S 122°04'17.25" T	Tojo Una Una, Sulawesi Tengah	2215-511
Kapal, Pulau		Pulau	00°19'38.39" S 131°03'46.31" T	Raja Ampat, Papua Barat	2815-513
Kapal, Pulau		Pulau	00°01'24.13" S 104°49'05.78" T	Lingga, Kepulauan Riau	1015-643
Kapal, Pulau		Pulau	04°08'38.97" S 122°53'44.70" T	Konawe Selatan, Sulawesi Tenggara	2211-642
Kapal, Pulau		Pulau	01°10'20.07" U 104°35'01.91" T	Bintan, Kepulauan Riau	1017-313
Kapal, Pulau		Pulau	00°59'47.00" U 104°25'49.00" T	Bintan, Kepulauan Riau	1016-544
Kapal, Pulau		Pulau	03°04'02.55" S 107°25'49.35" T	Belitung, Kepulauan Bangka Belitung	1212-544
Kapal, Pulau		Pulau	02°47'53.55" S 107°39'09.92" T	Belitung, Kepulauan Bangka Belitung	1213-314
Kapal, Yef		Pulau	01°13'30.93" S 131°06'32.61" T	Sorong, Papua Barat	2814-531
Kapal, Yef		Pulau	00°10'24.21" U 130°00'37.07" T	Raja Ampat, Papua Barat	2716-313
Kapal, Yef		Pulau	00°01'06.26" S 130°45'00.95" T	Raja Ampat, Papua Barat	2815-443
Kapapu, Mios		Pulau	00°49'36.99" S 135°29'58.99" T	Supiori, Papua	3115-124
Kapar, Mios		Pulau	01°00'36.54" S 134°58'30.63" T	Biak Numfor, Papua	3014-644
Kapas, Pulau		Pulau	01°16'50.99" U 120°48'14.00" T	Toli Toli, Sulawesi Tengah	2117-241

DAFTAR NAMA RUPABUMI

NAMA RUPABUMI	NAMA LAIN	UNSUR RUPABUMI	KOORDINAT	WILAYAH ADMINISTRASI	NOMOR LEMBAR PETA
Kapas, Pulau		Pulau	08°41'07.00" S 118°00'28.54" T	Sumbawa, Nusa Tenggara Barat	1907-331
Kapas, Pulau		Pulau	00°07'49.87" U 104°42'31.85" T	Lingga, Kepulauan Riau	1016-314
Kapas, Pulau		Pulau	08°13'14.00" S 124°33'38.00" T	Alor, Nusa Tenggara Timur	2407-431
Kapas, Pulau	Gosong Kapas	Pulau	05°30'59.34" S 106°31'14.05" T	Administrasi Kepulauan Seribu, DKI Jakarta	1210-133
Kapassa, Nusa		Pulau	08°39'41.00" S 119°47'04.99" T	Manggarai Barat, Nusa Tenggara Timur	2007-341
Kapat Ganau, Pulau		Pulau	00°05'51.80" S 130°18'29.94" T	Raja Ampat, Papua Barat	2715-643
Kapat Ginim, Pulau		Pulau	00°07'24.15" S 130°40'31.30" T	Raja Ampat, Papua Barat	2815-434
Kapat Kasim, Pulau		Pulau	00°21'08.60" S 130°34'37.05" T	Raja Ampat, Papua Barat	2815-413
Kapat Kutus, Pulau		Pulau	00°21'21.81" S 130°33'57.21" T	Raja Ampat, Papua Barat	2815-413
Kapat Manne, Pulau		Pulau	00°21'22.80" S 130°33'53.39" T	Raja Ampat, Papua Barat	2815-413
Kapat Mirinle, Yef		Pulau	00°15'52.22" S 130°53'21.76" T	Raja Ampat, Papua Barat	2815-424
Kapat Takek Palyasancao, Pulau		Pulau	02°08'58.76" S 130°13'02.98" T	Raja Ampat, Papua Barat	2713-632
Kapat Takek Palyasancatolilia, Pulau		Pulau	02°08'58.96" S 130°13'01.09" T	Raja Ampat, Papua Barat	2713-632
Kapat Takek Palyasancopo, Pulau		Pulau	02°08'59.84" S 130°13'19.71" T	Raja Ampat, Papua Barat	2713-632
Kapat Takek Palyasancoptolilia, Pulau		Pulau	02°08'57.71" S 130°13'29.79" T	Raja Ampat, Papua Barat	2713-632
Kapat Um, Pulau		Pulau	00°05'25.53" S 130°20'04.26" T	Raja Ampat, Papua Barat	2715-643
Kapata Aum, Pulau		Pulau	00°18'29.10" S 130°38'36.40" T	Raja Ampat, Papua Barat	2815-414
Kapatabiyem, Pulau		Pulau	00°11'58.13" S 130°12'59.47" T	Raja Ampat, Papua Barat	2715-632
Kapataluyo, Pulau		Pulau	00°11'43.53" S 130°20'42.53" T	Raja Ampat, Papua Barat	2715-641
Kapatalvia, Pulau		Pulau	00°01'00.09" S 130°18'08.14" T	Raja Ampat, Papua Barat	2715-643
Kapatapsipi, Pulau		Pulau	00°04'31.67" S 130°20'50.30" T	Raja Ampat, Papua Barat	2715-643
Kapatatmetem, Pulau		Pulau	00°10'21.94" U 130°01'08.50" T	Raja Ampat, Papua Barat	2716-313
Kapatayei Les, Pulau		Pulau	00°10'53.83" S 130°12'33.13" T	Raja Ampat, Papua Barat	2715-632
Kapatayei Lool, Pulau		Pulau	00°10'52.66" S 130°12'46.97" T	Raja Ampat, Papua Barat	2715-632

DAFTAR NAMA RUPABUMI

NAMA RUPABUMI	NAMA LAIN	UNSUR RUPABUMI	KOORDINAT	WILAYAH ADMINISTRASI	NOMOR LEMBAR PETA
Kapatbem Genan, Pulau		Pulau	00°26'02.26" S 130°26'52.05" T	Raja Ampat, Papua Barat	2715-622
Kapatbem Logina, Pulau		Pulau	00°26'13.27" S 130°26'48.71" T	Raja Ampat, Papua Barat	2715-622
Kapatbem Peley, Pulau		Pulau	00°25'57.08" S 130°27'03.14" T	Raja Ampat, Papua Barat	2715-622
Kapatbem Tapak, Pulau		Pulau	00°26'08.39" S 130°26'52.46" T	Raja Ampat, Papua Barat	2715-622
Kapatbo, Pulau		Pulau	00°06'15.68" S 130°22'28.94" T	Raja Ampat, Papua Barat	2715-643
Kapatbus Ganan, Pulau		Pulau	02°12'42.67" S 130°24'29.05" T	Raja Ampat, Papua Barat	2713-642
Kapatbus Pale, Pulau		Pulau	02°12'46.37" S 130°24'25.13" T	Raja Ampat, Papua Barat	2713-642
Kapatbus, Pulau		Pulau	00°56'01.54" S 131°05'45.11" T	Raja Ampat, Papua Barat	2815-211
Kapatcol Atsa, Pulau		Pulau	02°09'35.02" S 130°17'36.27" T	Raja Ampat, Papua Barat	2713-641
Kapatcol Bayampop Lapaleo, Pulau		Pulau	01°57'54.06" S 130°27'51.90" T	Raja Ampat, Papua Barat	2714-322
Kapatcol Fat, Pulau		Pulau	02°09'35.19" S 130°17'22.89" T	Raja Ampat, Papua Barat	2713-641
Kapatcol Gamgom Tip, Pulau		Pulau	01°58'38.91" S 130°26'57.52" T	Raja Ampat, Papua Barat	2714-322
Kapatcol Ganan Bayampop Lapaleo, Pulau		Pulau	01°58'00.00" S 130°27'58.73" T	Raja Ampat, Papua Barat	2714-322
Kapatcol Ganan, Pulau		Pulau	01°57'26.38" S 130°26'51.42" T	Raja Ampat, Papua Barat	2714-322
Kapatcol Kalulus Katem, Pulau		Pulau	02°08'12.02" S 130°55'04.21" T	Raja Ampat, Papua Barat	2813-442
Kapatcol Kalulus Lu, Pulau		Pulau	02°08'11.24" S 130°55'04.58" T	Raja Ampat, Papua Barat	2813-442
Kapatcol Lage, Pulau		Pulau	00°10'44.54" U 130°00'14.62" T	Raja Ampat, Papua Barat	2716-313
Kapatcol Lim, Pulau		Pulau	02°09'37.90" S 130°17'27.41" T	Raja Ampat, Papua Barat	2713-641
Kapatcol Lu Tolanlintasa, Pulau		Pulau	01°58'11.24" S 130°27'21.85" T	Raja Ampat, Papua Barat	2714-322
Kapatcol Lu, Pulau		Pulau	02°09'29.46" S 130°17'26.60" T	Raja Ampat, Papua Barat	2713-641
Kapatcol Manyani, Pulau		Pulau	01°58'13.59" S 130°27'25.90" T	Raja Ampat, Papua Barat	2714-322
Kapatcol Tokayi, Pulau		Pulau	01°58'13.63" S 130°27'15.27" T	Raja Ampat, Papua Barat	2714-322
Kapatcol Tol, Pulau		Pulau	02°09'29.62" S 130°17'21.93" T	Raja Ampat, Papua Barat	2713-641
Kapatcol Tonafatabuo, Pulau		Pulau	01°57'32.86" S 130°27'27.24" T	Raja Ampat, Papua Barat	2714-322

DAFTAR NAMA RUPABUMI

NAMA RUPABUMI	NAMA LAIN	UNSUR RUPABUMI	KOORDINAT	WILAYAH ADMINISTRASI	NOMOR LEMBAR PETA
Kapatcol, Pulau		Pulau	00°04'24.88" S 130°05'13.23" T	Raja Ampat, Papua Barat	2715-633
Kapatcol, Pulau		Pulau	00°04'22.59" S 130°05'13.64" T	Raja Ampat, Papua Barat	2715-633
Kapatcum Atsa, Pulau		Pulau	02°07'29.64" S 130°21'11.86" T	Raja Ampat, Papua Barat	2713-643
Kapatcum Fat, Pulau		Pulau	02°07'34.54" S 130°21'19.20" T	Raja Ampat, Papua Barat	2713-641
Kapatcum Lim, Pulau		Pulau	02°07'31.79" S 130°21'29.37" T	Raja Ampat, Papua Barat	2713-641
Kapatcum Lu, Pulau		Pulau	02°07'30.21" S 130°21'16.62" T	Raja Ampat, Papua Barat	2713-641
Kapatcum Tol, Pulau		Pulau	02°07'32.31" S 130°21'33.07" T	Raja Ampat, Papua Barat	2713-641
Kapatcumkafal, Pulau		Pulau	02°15'05.69" S 130°24'03.99" T	Raja Ampat, Papua Barat	2713-624
Kapatdau Ganan, Pulau		Pulau	00°12'24.28" S 130°23'32.19" T	Raja Ampat, Papua Barat	2715-642
Kapatdau Les, Pulau		Pulau	00°12'29.46" S 130°23'39.51" T	Raja Ampat, Papua Barat	2715-642
Kapatdau Lool, Pulau		Pulau	00°12'21.11" S 130°23'29.51" T	Raja Ampat, Papua Barat	2715-642
Kapatdau Matlolo, Pulau		Pulau	00°12'02.91" S 130°23'31.56" T	Raja Ampat, Papua Barat	2715-642
Kapatdau Sawi, Pulau		Pulau	00°12'27.49" S 130°23'34.90" T	Raja Ampat, Papua Barat	2715-642
Kapatdayan Ganan, Pulau		Pulau	00°12'00.72" S 130°25'56.57" T	Raja Ampat, Papua Barat	2715-642
Kapatdayan Matlolo, Pulau		Pulau	00°12'04.98" S 130°25'50.77" T	Raja Ampat, Papua Barat	2715-642
Kapatdayan Pat, Pulau		Pulau	00°12'08.95" S 130°25'37.03" T	Raja Ampat, Papua Barat	2715-642
Kapatdayan Sawi, Pulau		Pulau	00°12'02.34" S 130°26'00.48" T	Raja Ampat, Papua Barat	2715-642
Kapatfeyef Les, Pulau		Pulau	00°19'08.45" S 130°38'54.21" T	Raja Ampat, Papua Barat	2815-414
Kapatfeyef Lool, Pulau		Pulau	00°19'02.53" S 130°39'00.67" T	Raja Ampat, Papua Barat	2815-414
Kapatfeyef Matlolo, Pulau		Pulau	00°19'06.25" S 130°38'58.10" T	Raja Ampat, Papua Barat	2815-414
Kapatgag, Pulau		Pulau	00°24'29.66" S 129°52'38.74" T	Raja Ampat, Papua Barat	2715-522
Kapatgitar, Pulau		Pulau	00°07'25.25" U 130°05'49.87" T	Raja Ampat, Papua Barat	2716-311
Kapatkasieyo Ganan, Pulau		Pulau	00°18'31.40" S 130°37'45.87" T	Raja Ampat, Papua Barat	2815-414
Kapatkawuto, Pulau		Pulau	00°19'07.21" S 130°39'15.54" T	Raja Ampat, Papua Barat	2815-414

DAFTAR NAMA RUPABUMI

NAMA RUPABUMI	NAMA LAIN	UNSUR RUPABUMI	KOORDINAT	WILAYAH ADMINISTRASI	NOMOR LEMBAR PETA
Kapatletcunut, Pulau		Pulau	00°19'59.64" S 130°35'03.02" T	Raja Ampat, Papua Barat	2815-413
Kapatlolo Ganan, Pulau		Pulau	00°18'29.96" S 130°37'23.84" T	Raja Ampat, Papua Barat	2815-413
Kapatlolo Palay, Pulau		Pulau	00°18'23.68" S 130°37'23.56" T	Raja Ampat, Papua Barat	2815-413
Kapatmemaui Les, Pulau		Pulau	00°12'51.48" S 130°22'27.09" T	Raja Ampat, Papua Barat	2715-641
Kapatmemaui Ganan, Pulau		Pulau	00°12'47.92" S 130°22'21.78" T	Raja Ampat, Papua Barat	2715-641
Kapatmemaui Matlolo, Pulau		Pulau	00°12'45.78" S 130°22'32.45" T	Raja Ampat, Papua Barat	2715-642
Kapatmemaui Palay, Pulau		Pulau	00°12'58.42" S 130°22'28.12" T	Raja Ampat, Papua Barat	2715-641
Kapatmemaui Palol, Pulau		Pulau	00°13'08.89" S 130°22'31.49" T	Raja Ampat, Papua Barat	2715-642
Kapatmemaui Pat, Pulau		Pulau	00°12'45.18" S 130°22'31.16" T	Raja Ampat, Papua Barat	2715-642
Kapatmemaui Sawi, Pulau		Pulau	00°12'44.78" S 130°22'34.30" T	Raja Ampat, Papua Barat	2715-642
Kapatmenyanyim, Yef		Pulau	00°15'03.21" S 130°52'47.10" T	Raja Ampat, Papua Barat	2815-424
Kapatmol, Pulau		Pulau	00°55'45.76" S 131°06'34.34" T	Raja Ampat, Papua Barat	2815-211
Kapatmul Les, Pulau		Pulau	01°54'08.92" S 130°26'59.23" T	Raja Ampat, Papua Barat	2714-322
Kapatmul Lol, Pulau		Pulau	01°54'00.54" S 130°27'00.18" T	Raja Ampat, Papua Barat	2714-322
Kapatmul Palolon, Pulau		Pulau	01°54'03.82" S 130°26'57.45" T	Raja Ampat, Papua Barat	2714-322
Kapatnufut, Pulau		Pulau	00°08'56.92" S 130°16'33.32" T	Raja Ampat, Papua Barat	2715-641
Kapatpaga, Pulau		Pulau	00°14'17.11" S 130°43'16.82" T	Raja Ampat, Papua Barat	2815-432
Kapatpayunglage, Pulau		Pulau	00°10'43.78" U 130°00'07.47" T	Raja Ampat, Papua Barat	2716-313
Kapatpelerio, Pulau		Pulau	00°06'12.43" S 130°15'51.48" T	Raja Ampat, Papua Barat	2715-643
Kapatranten Lool, Pulau		Pulau	00°05'04.92" S 130°25'19.88" T	Raja Ampat, Papua Barat	2715-644
Kapatranten Pat, Pulau		Pulau	00°05'18.13" S 130°25'10.75" T	Raja Ampat, Papua Barat	2715-644
Kapatranten, Pulau		Pulau	00°04'30.32" S 130°25'46.73" T	Raja Ampat, Papua Barat	2715-644
Kapatsaparang Ganan, Pulau		Pulau	00°08'20.82" S 130°07'31.22" T	Raja Ampat, Papua Barat	2715-632
Kapatsaparang Palay, Pulau		Pulau	00°08'19.29" S 130°07'25.36" T	Raja Ampat, Papua Barat	2715-631

DAFTAR NAMA RUPABUMI

NAMA RUPABUMI	NAMA LAIN	UNSUR RUPABUMI	KOORDINAT	WILAYAH ADMINISTRASI	NOMOR LEMBAR PETA
Kapatsaparang, Pulau		Pulau	00°08'15.75" S 130°07'20.71" T	Raja Ampat, Papua Barat	2715-631
Kapatselyel, Pulau		Pulau	00°55'46.11" S 131°06'34.49" T	Raja Ampat, Papua Barat	2815-211
Kapatsumailapo Lool, Pulau		Pulau	00°10'41.03" S 130°16'34.61" T	Raja Ampat, Papua Barat	2715-641
Kapatsumailapo Matlolo, Pulau		Pulau	00°11'01.05" S 130°17'28.41" T	Raja Ampat, Papua Barat	2715-641
Kapattawu Atsa, Pulau		Pulau	00°23'34.38" S 130°34'46.96" T	Raja Ampat, Papua Barat	2815-411
Kapattawu Lu, Pulau		Pulau	00°23'36.75" S 130°34'47.58" T	Raja Ampat, Papua Barat	2815-411
Kapattawu Tol, Pulau		Pulau	00°23'38.44" S 130°34'47.59" T	Raja Ampat, Papua Barat	2815-411
Kapattaya, Pulau		Pulau	00°18'57.57" S 130°38'33.91" T	Raja Ampat, Papua Barat	2815-414
Kapattol, Yef		Pulau	00°10'07.71" U 130°02'21.49" T	Raja Ampat, Papua Barat	2716-313
Kapaya, Pulau		Pulau	00°02'02.00" S 127°13'18.00" T	Halmahera Selatan, Maluku Utara	2515-634
Kapcan Ganan, Pulau		Pulau	01°50'47.06" S 129°45'20.41" T	Raja Ampat, Papua Barat	2714-223
Kapcan Pale, Pulau		Pulau	01°50'41.51" S 129°45'44.50" T	Raja Ampat, Papua Barat	2714-223
Kapecong, Pulau		Pulau	00°38'38.71" U 099°02'38.22" T	Mandailing Natal, Sumatera Utara	0716-413
Kapela, Togong		Pulau	01°42'32.00" S 123°34'56.79" T	Banggai Laut, Sulawesi Tengah	2314-231
Kapiomame, Yef		Pulau	00°10'39.14" U 130°01'52.46" T	Raja Ampat, Papua Barat	2716-313
Kapisainu, Pulau		Pulau	02°41'42.31" S 134°22'56.67" T	Teluk Wondama, Papua Barat	3013-242
Kapisamor, Pulau		Pulau	00°45'27.55" S 135°25'33.07" T	Supiori, Papua	3115-124
Kapiskapis, Pulau		Pulau	00°36'31.00" S 128°31'19.99" T	Halmahera Selatan, Maluku Utara	2615-333
Kapita Iba, Yef		Pulau	00°25'21.18" S 130°34'41.57" T	Raja Ampat, Papua Barat	2815-411
Kapita Mkn, Yef		Pulau	00°25'19.17" S 130°34'41.82" T	Raja Ampat, Papua Barat	2815-411
Kapita Utara, Pulau	Pulau Kepita Satu	Pulau	01°30'05.86" S 123°23'04.63" T	Banggai Kepulauan, Sulawesi Tengah	2314-144
Kaplisomna Genan, Pulau		Pulau	00°21'38.48" S 130°34'01.15" T	Raja Ampat, Papua Barat	2815-413
Kaplisomna Peley, Pulau		Pulau	00°21'43.44" S 130°34'00.50" T	Raja Ampat, Papua Barat	2815-413
Kapokapo, Pulau		Pulau	01°11'51.09" S 100°23'38.44" T	Pesisir Selatan, Sumatera Barat	0714-642

DAFTAR NAMA RUPABUMI

NAMA RUPABUMI	NAMA LAIN	UNSUR RUPABUMI	KOORDINAT	WILAYAH ADMINISTRASI	NOMOR LEMBAR PETA
Kapola, Pulau		Pulau	04°46'27.99" S 123°08'46.00" T	Buton Utara, Sulawesi Tenggara	2311-114
Kapoposang, Pulau		Pulau	04°41'53.99" S 118°57'31.00" T	Pangkajene Kepulauan, Sulawesi Selatan	2011-142
Kapoposangbali, Pulau		Pulau	07°29'58.39" S 117°11'01.96" T	Pangkajene Kepulauan, Sulawesi Selatan	1908-412
Kaposo Kiki, Pulau		Pulau	00°53'30.57" U 122°48'55.19" T	Gorontalo Utara, Gorontalo	2216-643
Kaposo, Pulau		Pulau	00°53'23.83" U 122°49'04.62" T	Gorontalo Utara, Gorontalo	2216-643
Kapota, Pulau		Pulau	05°21'10.01" S 123°29'36.98" T	Wakatobi, Sulawesi Tenggara	2310-424
Kapuliha, Pulau		Pulau	02°39'56.76" U 125°28'28.37" T	Sulawesi Utara	2418-524
Kapulogo, Pulau		Pulau	08°19'29.71" S 111°32'15.09" T	Trenggalek, Jawa Timur	1507-513
Kapur, Pulau		Pulau	02°44'48.40" U 096°05'17.62" T	Simeulue, Aceh	0518-413
Kapur, Pulau		Pulau	01°06'00.00" U 103°54'20.99" T	Kota Batam, Kepulauan Riau	1017-122
Kapuraca, Pulau		Pulau	00°35'19.14" S 128°28'51.45" T	Halmahera Selatan, Maluku Utara	2615-244
Kaputenkatuan, Pulau		Pulau	00°18'36.20" S 130°37'33.64" T	Raja Ampat, Papua Barat	2815-414
Kaputu, Pulau		Pulau	02°08'58.97" S 133°31'42.59" T	Teluk Bintuni, Papua Barat	3013-431
Karababu, Pulau		Pulau	01°12'47.53" S 131°09'57.08" T	Sorong, Papua Barat	2814-532
Karabaik, Pulau		Pulau	01°12'49.49" S 131°07'49.24" T	Sorong, Papua Barat	2814-532
Karabak Gadang, Pulau		Pulau	01°39'44.85" S 100°30'28.82" T	Pesisir Selatan, Sumatera Barat	0814-131
Karabak Ketek, Pulau		Pulau	01°36'17.95" S 100°33'15.92" T	Pesisir Selatan, Sumatera Barat	0814-133
Karabas, Mios		Pulau	01°16'09.61" S 129°39'08.08" T	Raja Ampat, Papua Barat	2714-514
Karabra, Pulau		Pulau	01°29'22.58" S 131°40'41.91" T	Sorong, Papua Barat	2814-612
Karaet, Pulau		Pulau	02°01'54.55" S 099°37'16.42" T	Kepulauan Mentawai, Sumatera Barat	0713-533
Karajaan, Pulau		Pulau	04°05'29.00" S 116°12'24.99" T	Kotabaru, Kalimantan Selatan	1811-534
Karaka, Pulau		Pulau	04°30'11.99" S 129°53'12.99" T	Maluku Tengah, Maluku	2711-244
Karakelang, Pulau		Pulau	04°18'25.17" U 126°48'24.45" T	Kepulauan Talaud, Sulawesi Utara	2520-241
Karam Baba, Pulau		Pulau	01°57'27.12" S 134°09'10.69" T	Teluk Wondama, Papua Barat	3014-212

DAFTAR NAMA RUPABUMI

NAMA RUPABUMI	NAMA LAIN	UNSUR RUPABUMI	KOORDINAT	WILAYAH ADMINISTRASI	NOMOR LEMBAR PETA
Karam Katu Selatan, Pulau		Pulau	01°57'36.25" S 134°09'11.75" T	Teluk Wondama, Papua Barat	3014-212
Karam Katu Tengah, Pulau		Pulau	01°57'34.22" S 134°09'10.73" T	Teluk Wondama, Papua Barat	3014-212
Karam Katu Timur, Pulau		Pulau	01°57'28.87" S 134°09'19.71" T	Teluk Wondama, Papua Barat	3014-212
Karam Katu Utara, Pulau		Pulau	01°57'21.87" S 134°09'15.77" T	Teluk Wondama, Papua Barat	3014-212
Karama, Pulau		Pulau	00°25'46.99" S 122°04'59.99" T	Tojo Una Una, Sulawesi Tengah	2215-511
Karama, Pulau		Pulau	03°39'05.00" S 122°15'38.99" T	Konawe Utara, Sulawesi Tenggara	2212-241
Karamajat, Pulau		Pulau	01°55'04.32" S 099°18'13.64" T	Kepulauan Mentawai, Sumatera Barat	0714-121
Karamatni Yef Natatoleya, Pulau		Pulau	01°56'51.36" S 130°22'50.37" T	Raja Ampat, Papua Barat	2714-322
Karamatni Yef Tonataya, Pulau		Pulau	01°56'47.19" S 130°22'30.28" T	Raja Ampat, Papua Barat	2714-322
Karambomai, Pulau		Pulau	02°51'24.25" S 134°27'30.33" T	Teluk Wondama, Papua Barat	3013-224
Karami, Pulau		Pulau	02°51'00.09" S 134°27'26.90" T	Teluk Wondama, Papua Barat	3013-224
Karamian, Pulau		Pulau	05°04'20.57" S 114°35'59.44" T	Sumenep, Jawa Timur	1710-533
Karampuang, Pulau		Pulau	02°38'02.00" S 118°53'15.00" T	Mamuju, Sulawesi Barat	2013-142
Karan, Pulau		Pulau	00°15'06.68" U 115°26'59.83" T	Mahakam Ulu, Kalimantan Timur	1716-342
Karang Anyar, Nusa	Nusa Bukuran	Pulau	07°40'07.12" S 108°48'58.21" T	Cilacap, Jawa Tengah	1308-241
Karang Beras, Pulau		Pulau	05°46'14.54" S 106°33'36.48" T	Administrasi Kepulauan Seribu, DKI Jakarta	1210-113
Karang Beulah, Pulau	Batu Beulah	Pulau	07°14'46.06" S 106°22'38.23" T	Sukabumi, Jawa Barat	1108-642
Karang Bongkok, Pulau		Pulau	05°41'07.66" S 106°33'44.12" T	Administrasi Kepulauan Seribu, DKI Jakarta	1210-131
Karang Congkak, Pulau		Pulau	05°42'30.16" S 106°34'34.56" T	Administrasi Kepulauan Seribu, DKI Jakarta	1210-131
Karang Dua, Pulau		Pulau	05°34'57.54" S 127°28'43.57" T	Seram Bagian Barat, Maluku	2510-344
Karang Dundang, Pulau		Pulau	08°54'48.11" S 116°16'34.03" T	Lombok Tengah, Nusa Tenggara Barat	1807-221
Karang Jambe, Pulau		Pulau	01°39'29.26" U 098°30'50.87" T	Tapanuli Tengah, Sumatera Utara	0617-613
Karang Kobar, Pulau	Pulau Jongor-kalong	Pulau	07°41'46.32" S 108°53'13.33" T	Cilacap, Jawa Tengah	1308-242

DAFTAR NAMA RUPABUMI

NAMA RUPABUMI	NAMA LAIN	UNSUR RUPABUMI	KOORDINAT	WILAYAH ADMINISTRASI	NOMOR LEMBAR PETA
Karang Malangpucung, Pulau		Pulau	01°10'30.82" U 103°53'13.87" T	Kota Batam, Kepulauan Riau	1017-124
Karang Panaitan Darat, Pulau		Pulau	06°40'49.58" S 105°11'01.35" T	Pandeglang, Banten	1109-132
Karang Panaitan Laut, Pulau		Pulau	06°40'51.51" S 105°11'02.85" T	Pandeglang, Banten	1109-132
Karang Payung, Pulau		Pulau	08°16'07.49" S 111°48'19.60" T	Tulungagung, Jawa Timur	1507-523
Karang Penakan Lunik Khua, Pulau		Pulau	05°45'41.11" S 105°03'37.69" T	Tanggamus, Lampung	1110-113
Karang Penakan Lunik Sai, Pulau		Pulau	05°45'40.03" S 105°03'39.92" T	Tanggamus, Lampung	1110-113
Karang Penakan, Pulau		Pulau	05°45'48.60" S 105°03'41.47" T	Tanggamus, Lampung	1110-113
Karang Polisi, Pulau		Pulau	02°30'07.75" U 096°23'18.36" T	Simeulue, Aceh	0518-422
Karang Sari, Nusa	Nusa Tirangresik	Pulau	07°40'47.99" S 108°48'55.21" T	Cilacap, Jawa Tengah	1308-241
Karang Satu, Pulau		Pulau	05°34'37.51" S 127°27'57.09" T	Seram Bagian Barat, Maluku	2510-344
Karang Selatan, Pulau		Pulau	08°16'10.38" S 111°21'13.42" T	Pacitan, Jawa Timur	1507-423
Karang Unarang, Pulau	Batu Menunggur	Pulau	04°00'37.92" U 118°04'58.08" T	Nunukan, Kalimantan Utara	1920-311
Karang Utara, Pulau		Pulau	08°16'09.34" S 111°21'29.83" T	Pacitan, Jawa Timur	1507-423
Karang Wijayakusuma, Pulau	Pulau Solok Kembang	Pulau	07°46'39.97" S 109°02'45.09" T	Cilacap, Jawa Tengah	1308-313
Karang, Pulau		Pulau	00°14'26.08" S 122°05'18.28" T	Tojo Una Una, Sulawesi Tengah	2215-531
Karang, Pulau		Pulau	01°58'23.00" U 098°21'09.00" T	Tapanuli Tengah, Sumatera Utara	0617-543
Karang, Pulau		Pulau	00°29'47.41" U 121°31'50.54" T	Pahuwato, Gorontalo	2216-133
Karang, Pulau		Pulau	08°27'49.05" S 112°42'16.65" T	Malang, Jawa Timur	1607-412
Karang, Pulau		Pulau	07°00'54.00" S 134°40'45.99" T	Kepulauan Aru, Maluku	3008-634
Karangabang, Pulau		Pulau	03°00'10.75" S 106°26'10.69" T	Bangka Selatan, Kepulauan Bangka Belitung	1112-644
Karangan Barat Pelokan, Pulau		Pulau	07°11'22.49" S 118°22'56.50" T	Pangkajene Kepulauan, Sulawesi Selatan	1908-642
Karangan Cina, Pulau		Pulau	07°29'36.69" S 117°10'19.46" T	Pangkajene Kepulauan, Sulawesi Selatan	1908-412
Karangan Kondo, Pulau		Pulau	07°23'17.83" S 117°48'14.64" T	Pangkajene Kepulauan, Sulawesi Selatan	1908-521
Karangan Sailus Kecil, Pulau		Pulau	07°35'14.92" S 117°27'29.13" T	Pangkajene Kepulauan, Sulawesi Selatan	1908-144

DAFTAR NAMA RUPABUMI

NAMA RUPABUMI	NAMA LAIN	UNSUR RUPABUMI	KOORDINAT	WILAYAH ADMINISTRASI	NOMOR LEMBAR PETA
Karangan Sapinggang, Pulau		Pulau	07°27'08.98" S 117°52'38.44" T	Pangkajene Kepulauan, Sulawesi Selatan	1908-522
Karangan Sapiri, Pulau		Pulau	07°26'25.00" S 117°51'54.42" T	Pangkajene Kepulauan, Sulawesi Selatan	1908-521
Karangan Satunggul Barat, Pulau		Pulau	07°32'25.97" S 117°58'04.71" T	Pangkajene Kepulauan, Sulawesi Selatan	1908-244
Karangan Satunggul Besar, Pulau		Pulau	07°32'09.68" S 117°59'01.02" T	Pangkajene Kepulauan, Sulawesi Selatan	1908-244
Karangan Satunggul Kecil, Pulau		Pulau	07°31'55.89" S 117°59'13.17" T	Pangkajene Kepulauan, Sulawesi Selatan	1908-244
Karangan Satunggul Timur, Pulau		Pulau	07°32'07.42" S 117°59'20.23" T	Pangkajene Kepulauan, Sulawesi Selatan	1908-244
Karangan Satunggul Utara, Pulau		Pulau	07°31'49.19" S 117°58'58.55" T	Pangkajene Kepulauan, Sulawesi Selatan	1908-244
Karangan Togo-Togoah Marabatuang, Pulau		Pulau	07°28'32.55" S 117°28'55.93" T	Pangkajene Kepulauan, Sulawesi Selatan	1908-422
Karangan Ujung Marabatuang, Pulau		Pulau	07°29'56.09" S 117°29'03.96" T	Pangkajene Kepulauan, Sulawesi Selatan	1908-422
Karangan Utara Pelokan, Pulau		Pulau	07°11'07.90" S 118°23'22.22" T	Pangkajene Kepulauan, Sulawesi Selatan	1908-642
Karangan, Pulau		Pulau	07°11'02.70" S 115°53'50.43" T	Sumenep, Jawa Timur	1808-442
Karanganjing, Pulau		Pulau	00°19'54.99" S 098°34'32.99" T	Nias Selatan, Sumatera Utara	0615-613
Karangansatanger, Pulau		Pulau	07°31'48.75" S 117°16'30.09" T	Pangkajene Kepulauan, Sulawesi Selatan	1908-143
Karangansirau, Pulau		Pulau	00°12'40.77" U 115°30'13.74" T	Mahakam Ulu, Kalimantan Timur	1816-113
Karangantinggi, Pulau		Pulau	00°21'37.30" U 101°12'25.75" T	Kampar, Riau	0816-232
Karangbako, Pulau		Pulau	07°18'22.66" S 121°06'00.04" T	Kepulauan Selayar, Sulawesi Selatan	2108-613
Karangbatu Putih, Pulau		Pulau	00°13'00.28" S 122°12'38.97" T	Tojo Una Una, Sulawesi Tengah	2215-532
Karangbeling, Pulau		Pulau	03°00'28.86" S 106°26'31.83" T	Bangka Selatan, Kepulauan Bangka Belitung	1112-644
Karangberas Kecil, Pulau		Pulau	05°46'13.66" S 106°33'14.51" T	Administrasi Kepulauan Seribu, DKI Jakarta	1210-113
Karangbetere, Pulau		Pulau	03°14'49.99" S 107°49'16.00" T	Belitung, Kepulauan Bangka Belitung	1212-641
Karangbidur, Pulau		Pulau	06°48'07.01" S 105°14'08.36" T	Pandeglang, Banten	1109-114
Karangbila, Pulau		Pulau	05°42'52.61" S 112°41'42.53" T	Gresik, Jawa Timur	1610-132
Karangbogisa, Pulau		Pulau	00°56'11.36" U 122°51'41.12" T	Gorontalo Utara, Gorontalo	2216-643
Karangbokor, Pulau		Pulau	06°58'48.11" S 106°16'47.10" T	Lebak, Banten	1109-321

DAFTAR NAMA RUPABUMI

NAMA RUPABUMI	NAMA LAIN	UNSUR RUPABUMI	KOORDINAT	WILAYAH ADMINISTRASI	NOMOR LEMBAR PETA
Karangcareuh, Pulau		Pulau	06°44'44.53" S 105°13'28.11" T	Pandeglang, Banten	1109-132
Karancawene, Pulau		Pulau	06°08'15.30" S 105°51'07.32" T	Serang, Banten	1109-541
Karancikalapa Beureum, Pulau		Pulau	06°47'28.00" S 105°13'48.13" T	Pandeglang, Banten	1109-114
Karancikaret, Pulau		Pulau	06°47'13.81" S 105°13'49.08" T	Pandeglang, Banten	1109-114
Karangcopong Besar, Pulau		Pulau	06°43'31.66" S 105°14'49.32" T	Pandeglang, Banten	1109-132
Karangcopong Kecil, Pulau		Pulau	06°43'34.96" S 105°14'47.47" T	Pandeglang, Banten	1109-132
Karangdalam, Pulau		Pulau	00°37'11.38" S 128°32'44.76" T	Halmahera Selatan, Maluku Utara	2615-333
Karangeurih, Pulau		Pulau	06°47'23.01" S 105°13'43.15" T	Pandeglang, Banten	1109-114
Karangewoh, Pulau		Pulau	06°45'05.41" S 105°12'30.75" T	Pandeglang, Banten	1109-114
Karangganjor, Pulau		Pulau	07°44'19.46" S 107°54'23.34" T	Garut, Jawa Barat	1208-342
Karanggo, Pulau		Pulau	01°10'10.97" S 100°20'16.33" T	Pesisir Selatan, Sumatera Barat	0714-641
Karanggongantau, Pulau		Pulau	02°39'46.00" S 108°14'21.99" T	Belitung Timur, Kepulauan Bangka Belitung	1313-132
Karanggundul, Pulau		Pulau	06°47'31.89" S 105°13'57.91" T	Pandeglang, Banten	1109-114
Karanggunungpayung, Pulau		Pulau	06°50'47.65" S 105°15'58.62" T	Pandeglang, Banten	1109-123
Karanggusongjong, Pulau		Pulau	02°58'14.99" S 108°20'53.99" T	Belitung Timur, Kepulauan Bangka Belitung	1313-121
Karanghaji, Pulau		Pulau	02°27'46.97" U 108°58'55.31" T	Natuna, Kepulauan Riau	1318-244
Karanghantu, Pulau		Pulau	07°12'31.40" S 106°22'52.88" T	Sukabumi, Jawa Barat	1108-642
Karangahe Lor, Pulau		Pulau	08°38'03.21" S 114°01'59.34" T	Banyuwangi, Jawa Timur	1707-131
Karangjajar, Pulau		Pulau	06°40'54.88" S 105°10'45.52" T	Pandeglang, Banten	1109-132
Karangkakapak, Pulau		Pulau	07°44'24.74" S 107°55'08.39" T	Garut, Jawa Barat	1208-342
Karangkecil Dua, Pulau		Pulau	08°16'15.42" S 111°16'51.79" T	Pacitan, Jawa Timur	1507-423
Karangkecil Satu, Pulau		Pulau	08°16'22.73" S 111°17'03.25" T	Pacitan, Jawa Timur	1507-423
Karangkera Selatan, Pulau		Pulau	02°35'31.10" S 108°36'59.77" T	Belitung Timur, Kepulauan Bangka Belitung	1313-233
Karangkimpau, Pulau		Pulau	00°11'06.00" U 117°31'27.99" T	Kota Bontang, Kalimantan Timur	1916-213

DAFTAR NAMA RUPABUMI

NAMA RUPABUMI	NAMA LAIN	UNSUR RUPABUMI	KOORDINAT	WILAYAH ADMINISTRASI	NOMOR LEMBAR PETA
Karangkudus Barat, Pulau		Pulau	05°51'16.10" S 106°36'51.74" T	Administrasi Kepulauan Seribu, DKI Jakarta	1210-113
Karangkudus, Pulau		Pulau	05°51'10.26" S 106°37'13.72" T	Administrasi Kepulauan Seribu, DKI Jakarta	1210-113
Karanglampu, Pulau		Pulau	03°18'12.52" S 108°27'37.51" T	Belitung Timur, Kepulauan Bangka Belitung	1312-424
Karanglealea Appa', Pulau		Pulau	07°21'10.13" S 121°10'01.83" T	Kepulauan Selayar, Sulawesi Selatan	2108-614
Karanglealea Rua, Pulau		Pulau	07°20'55.41" S 121°09'58.61" T	Kepulauan Selayar, Sulawesi Selatan	2108-614
Karanglealea Se'Re, Pulau		Pulau	07°20'42.33" S 121°09'44.29" T	Kepulauan Selayar, Sulawesi Selatan	2108-614
Karanglealea Tallu, Pulau		Pulau	07°21'06.34" S 121°10'00.93" T	Kepulauan Selayar, Sulawesi Selatan	2108-614
Karangluar, Pulau		Pulau	00°37'00.19" S 128°32'36.87" T	Halmahera Selatan, Maluku Utara	2615-333
Karangluhur, Pulau		Pulau	06°47'20.13" S 105°13'49.36" T	Pandeglang, Banten	1109-114
Karangmalang, Pulau		Pulau	08°17'48.71" S 111°26'37.34" T	Trenggalek, Jawa Timur	1507-424
Karangmalang, Pulau		Pulau	06°53'20.41" S 106°07'09.09" T	Lebak, Banten	1109-311
Karangmalang, Pulau		Pulau	02°50'21.99" S 107°06'06.00" T	Bangka Selatan, Kepulauan Bangka Belitung	1213-213
Karangmandi, Pulau		Pulau	02°44'32.50" S 108°15'41.94" T	Belitung Timur, Kepulauan Bangka Belitung	1313-141
Karangmas, Pulau		Pulau	07°40'46.60" S 114°26'08.16" T	Situbondo, Jawa Timur	1708-142
Karangmasigit, Pulau		Pulau	06°52'36.13" S 106°05'45.10" T	Lebak, Banten	1109-311
Karangmelanau, Pulau		Pulau	03°09'27.28" S 107°52'40.46" T	Belitung, Kepulauan Bangka Belitung	1212-642
Karangmusyodik, Pulau		Pulau	02°34'06.43" S 140°42'53.08" T	Kota Jayapura, Papua	3413-334
Karangnamak Jaoh, Pulau		Pulau	03°06'55.47" S 106°30'43.22" T	Bangka Selatan, Kepulauan Bangka Belitung	1212-433
Karangnamak Pinggir, Pulau		Pulau	03°06'58.33" S 106°30'53.74" T	Bangka Selatan, Kepulauan Bangka Belitung	1212-433
Karangpabayang, Pulau		Pulau	06°51'14.96" S 105°15'45.58" T	Pandeglang, Banten	1109-123
Karangpanjang, Pulau		Pulau	01°58'41.63" S 106°09'33.44" T	Bangka, Kepulauan Bangka Belitung	1114-312
Karangparejakah, Pulau		Pulau	06°08'16.20" S 105°51'08.09" T	Serang, Banten	1109-541
Karangpayung, Pulau		Pulau	01°20'06.50" U 120°47'40.11" T	Toli Toli, Sulawesi Tengah	2117-241
Karangpayung, Pulau		Pulau	01°45'17.34" S 105°23'43.36" T	Bangka Barat, Kepulauan Bangka Belitung	1114-124

DAFTAR NAMA RUPABUMI

NAMA RUPABUMI	NAMA LAIN	UNSUR RUPABUMI	KOORDINAT	WILAYAH ADMINISTRASI	NOMOR LEMBAR PETA
Karangpegat, Pulau		Pulau	08°20'31.77" S 111°45'28.72" T	Tulungagung, Jawa Timur	1507-523
Karangpegat, Pulau		Pulau	08°17'53.12" S 111°43'53.27" T	Trenggalek, Jawa Timur	1507-514
Karangpegat, Pulau		Pulau	08°15'21.94" S 111°00'04.30" T	Pacitan, Jawa Timur	1507-413
Karangpendek, Pulau		Pulau	06°47'21.55" S 105°13'48.79" T	Pandeglang, Banten	1109-114
Karangpering, Pulau		Pulau	02°40'38.03" S 108°10'01.40" T	Belitung Timur, Kepulauan Bangka Belitung	1313-132
Karangpuana, Pulau		Pulau	00°42'19.37" S 119°40'07.70" T	Donggala, Sulawesi Tengah	2015-332
Karangputih, Pulau		Pulau	05°39'50.53" S 104°53'06.53" T	Tanggamus, Lampung	1010-342
Karangrakit, Pulau		Pulau	03°00'09.36" S 106°26'11.52" T	Bangka Selatan, Kepulauan Bangka Belitung	1112-644
Karangraya, Pulau		Pulau	02°35'26.99" S 108°44'03.00" T	Belitung Timur, Kepulauan Bangka Belitung	1313-234
Karangsagof, Pulau		Pulau	02°01'37.21" S 130°44'05.71" T	Raja Ampat, Papua Barat	2813-434
Karangsenerung, Pulau		Pulau	02°16'54.86" U 109°00'24.63" T	Natuna, Kepulauan Riau	1318-331
Karangtahabu, Pulau		Pulau	05°45'13.62" S 105°01'21.95" T	Tanggamus, Lampung	1110-113
Karangtambang, Pulau		Pulau	02°41'08.99" S 108°12'02.00" T	Belitung Timur, Kepulauan Bangka Belitung	1313-132
Karangtembaga, Pulau		Pulau	02°41'29.06" S 105°52'42.03" T	Bangka Selatan, Kepulauan Bangka Belitung	1113-242
Karantengah, Pulau		Pulau	00°37'06.75" S 128°32'33.41" T	Halmahera Selatan, Maluku Utara	2615-333
Karangtianggayau, Pulau		Pulau	05°47'42.91" S 105°05'55.87" T	Tanggamus, Lampung	1110-113
Karantigepulo, Pulau		Pulau	03°11'42.51" S 108°18'29.28" T	Belitung Timur, Kepulauan Bangka Belitung	1312-441
Karantikukur Kecil, Pulau		Pulau	06°44'38.97" S 105°12'41.34" T	Pandeglang, Banten	1109-132
Karantikukur, Pulau		Pulau	06°44'39.93" S 105°12'45.56" T	Pandeglang, Banten	1109-132
Karantumpangan, Pulau		Pulau	01°04'23.40" U 120°40'00.79" T	Toli Toli, Sulawesi Tengah	2117-212
Karani, Yef		Pulau	02°00'21.07" S 130°18'30.61" T	Raja Ampat, Papua Barat	2713-643
Karanji, Pulau		Pulau	00°28'36.38" U 121°31'54.26" T	Pahuwato, Gorontalo	2216-133
Karanrang, Pulau		Pulau	04°51'24.00" S 119°23'04.99" T	Pangkajene Kepulauan, Sulawesi Selatan	2011-224
Karantu, Pulau		Pulau	01°55'43.36" S 121°27'41.78" T	Morowali, Sulawesi Tengah	2114-322

DAFTAR NAMA RUPABUMI

NAMA RUPABUMI	NAMA LAIN	UNSUR RUPABUMI	KOORDINAT	WILAYAH ADMINISTRASI	NOMOR LEMBAR PETA
Karantu, Pulau		Pulau	03°03'59.54" S 122°22'23.60" T	Morowali, Sulawesi Tengah	2212-543
Karantu, Pulau		Pulau	01°57'49.43" S 121°25'38.60" T	Morowali Utara, Sulawesi Tengah	2114-322
Karao, Pulau		Pulau	05°51'42.49" S 134°45'24.73" T	Kepulauan Aru, Maluku	3010-323
Karapese Kecil, Pulau		Pulau	01°12'03.35" S 131°09'12.51" T	Sorong, Papua Barat	2814-532
Karapese Selatan, Pulau		Pulau	01°11'56.32" S 131°08'41.24" T	Sorong, Papua Barat	2814-532
Karapese Utara, Pulau		Pulau	01°11'49.28" S 131°08'46.71" T	Sorong, Papua Barat	2814-532
Karapese, Pulau		Pulau	01°11'38.33" S 131°09'12.91" T	Sorong, Papua Barat	2814-532
Karas Besar, Pulau		Pulau	00°45'20.00" U 104°19'43.00" T	Kota Batam, Kepulauan Riau	1016-541
Karas Kecil, Pulau		Pulau	00°44'19.02" U 104°22'06.71" T	Kota Batam, Kepulauan Riau	1016-523
Karasan, Pulau		Pulau	08°24'01.48" S 112°48'57.79" T	Malang, Jawa Timur	1607-421
Karatat, Pulau		Pulau	07°07'54.00" S 131°29'49.99" T	Kepulauan Tanimbar, Maluku	2808-542
Karatib, Pulau		Pulau	00°33'36.86" S 128°24'25.85" T	Halmahera Selatan, Maluku Utara	2615-244
Karatte, Togong		Pulau	01°53'42.56" S 123°41'33.79" T	Banggai Kepulauan, Sulawesi Tengah	2314-212
Karatung, Pulau		Pulau	04°43'46.07" U 127°04'22.66" T	Kepulauan Talaud, Sulawesi Utara	2520-613
Karau, Pulau		Pulau	00°37'20.04" U 131°07'25.49" T	Raja Ampat, Papua Barat	2816-511
Karau, Yef		Pulau	00°45'56.03" S 130°52'16.51" T	Raja Ampat, Papua Barat	2815-123
Karaum, Pulau		Pulau	05°51'21.12" S 134°45'39.59" T	Kepulauan Aru, Maluku	3010-323
Karaumpi, Pulau		Pulau	01°56'34.21" S 136°18'29.95" T	Kepulauan Yapen, Papua	3114-321
Karawapof Yef Sarap, Pulau		Pulau	02°13'23.26" S 130°27'55.32" T	Raja Ampat, Papua Barat	2713-642
Karawapop Genan, Pulau		Pulau	02°13'30.11" S 130°29'42.02" T	Raja Ampat, Papua Barat	2713-642
Karawapop Pale, Pulau		Pulau	02°13'20.82" S 130°28'30.38" T	Raja Ampat, Papua Barat	2713-642
Karawatu, Yef		Pulau	04°01'15.76" S 133°28'09.15" T	Kaimana, Papua Barat	2911-644
Karawawi Kecil, Yef		Pulau	04°04'35.69" S 133°02'29.79" T	Kaimana, Papua Barat	2911-633
Karawawi, Yef		Pulau	04°04'45.90" S 133°02'16.59" T	Kaimana, Papua Barat	2911-633

DAFTAR NAMA RUPABUMI

NAMA RUPABUMI	NAMA LAIN	UNSUR RUPABUMI	KOORDINAT	WILAYAH ADMINISTRASI	NOMOR LEMBAR PETA
Karawo Na'E, Pulau		Pulau	08°27'49.68" S 119°16'14.84" T	Bima, Nusa Tenggara Barat	2007-521
Karawo To'I, Pulau		Pulau	08°27'42.21" S 119°16'16.84" T	Bima, Nusa Tenggara Barat	2007-521
Karbaken Iba, Pulau		Pulau	00°35'52.18" U 131°07'40.23" T	Raja Ampat, Papua Barat	2816-512
Karbaken Mgun, Pulau		Pulau	00°35'51.49" U 131°07'38.23" T	Raja Ampat, Papua Barat	2816-512
Karbaken, Pulau		Pulau	00°33'41.61" S 130°17'06.16" T	Raja Ampat, Papua Barat	2715-343
Karbaken, Pulau		Pulau	00°35'50.71" U 131°07'36.12" T	Raja Ampat, Papua Barat	2816-512
Karboi, Pulau		Pulau	01°09'06.99" S 136°17'01.00" T	Biak Numfor, Papua	3114-641
Kare, Pulau		Pulau	00°13'41.14" S 127°03'31.04" T	Halmahera Selatan, Maluku Utara	2515-631
Karebarlempuang Tataun, Pulau		Pulau	03°48'51.89" S 132°47'07.41" T	Fak Fak, Papua Barat	2912-223
Karebarlempuang Temun, Pulau		Pulau	03°48'40.91" S 132°47'08.72" T	Fak Fak, Papua Barat	2912-223
Karel, Pulau		Pulau	00°48'56.01" S 135°29'20.10" T	Supiori, Papua	3115-124
Karemasang, Pulau		Pulau	03°28'21.48" S 119°24'51.88" T	Polewali Mandar, Sulawesi Barat	2012-522
Karenteng, Pulau		Pulau	06°57'32.92" S 115°23'29.76" T	Sumenep, Jawa Timur	1709-322
Karerei, Pulau		Pulau	05°57'25.81" S 134°51'31.39" T	Kepulauan Aru, Maluku	3010-321
Kargaborborar, Pulau		Pulau	06°46'43.00" S 134°25'00.00" T	Kepulauan Aru, Maluku	3009-224
Kargaeyam, Pulau		Pulau	06°46'59.00" S 134°25'05.00" T	Kepulauan Aru, Maluku	3009-224
Kari, Pulau		Pulau	06°42'47.00" S 129°31'01.99" T	Maluku Tengah, Maluku	2709-231
Kariabi Selatan, Pulau		Pulau	03°17'10.88" S 132°46'44.58" T	Fak Fak, Papua Barat	2912-523
Kariabi Utara, Pulau		Pulau	03°17'06.47" S 132°46'42.15" T	Fak Fak, Papua Barat	2912-523
Karibarlempuang Besar, Pulau		Pulau	03°52'38.52" S 132°48'42.52" T	Fak Fak, Papua Barat	2912-221
Karibarlempuang Kecil, Pulau		Pulau	03°52'46.79" S 132°48'49.78" T	Fak Fak, Papua Barat	2912-221
Karidau, Pulau		Pulau	03°15'24.27" S 122°22'38.59" T	Morowali, Sulawesi Tengah	2212-524
Karii, Nisa		Pulau	08°36'33.30" S 119°02'37.79" T	Bima, Nusa Tenggara Barat	2007-233
Karimata Tua, Pulau		Pulau	01°35'23.37" S 108°48'40.17" T	Kayong Utara, Kalimantan Barat	1314-243

DAFTAR NAMA RUPABUMI

NAMA RUPABUMI	NAMA LAIN	UNSUR RUPABUMI	KOORDINAT	WILAYAH ADMINISTRASI	NOMOR LEMBAR PETA
Karimata, Pulau		Pulau	01°36'18.00" S 108°53'48.99" T	Kayong Utara, Kalimantan Barat	1314-244
Karimata, Selat		Selat	02°14'52.84" S 109°04'48.19" T	Indonesia	1313-631
Karimtum Kecil, Yef		Pulau	00°54'22.68" S 131°16'26.06" T	Kota Sorong, Papua Barat	2815-221
Karimtum, Yef		Pulau	00°54'13.67" S 131°16'12.90" T	Kota Sorong, Papua Barat	2815-221
Karimun, Pulau		Pulau	01°03'17.04" U 103°21'27.75" T	Karimun, Kepulauan Riau	0917-321
Karimunanak, Pulau		Pulau	01°08'39.99" U 103°23'43.00" T	Karimun, Kepulauan Riau	0917-324
Karimunjawa, Pulau		Pulau	05°50'55.85" S 110°27'07.65" T	Jepara, Jawa Tengah	1410-224
Karina Selatan, Pulau		Pulau	00°20'20.82" S 121°54'23.56" T	Tojo Una Una, Sulawesi Tengah	2215-424
Karina Utara, Pulau		Pulau	00°20'15.54" S 121°54'36.50" T	Tojo Una Una, Sulawesi Tengah	2215-424
Karina, Pulau		Pulau	00°20'14.90" S 121°54'08.14" T	Tojo Una Una, Sulawesi Tengah	2215-424
Karionim, Pulau		Pulau	02°44'32.02" S 132°00'59.90" T	Fak Fak, Papua Barat	2913-131
Kariori, Pulau		Pulau	01°41'19.84" S 135°35'15.14" T	Kepulauan Yapen, Papua	3114-231
Kaririai, Pulau		Pulau	02°52'46.08" S 134°49'21.00" T	Nabire, Papua	3013-321
Karkaba, Pulau		Pulau	02°37'10.75" S 132°25'26.73" T	Fak Fak, Papua Barat	2913-144
Karlaedalgul, Pulau		Pulau	06°24'03.76" S 134°22'08.58" T	Kepulauan Aru, Maluku	3009-521
Karlewen, Pulau		Pulau	00°41'51.90" S 130°46'53.45" T	Raja Ampat, Papua Barat	2815-141
Karmonsaren Oser, Pulau		Pulau	01°13'03.88" S 136°19'08.43" T	Biak Numfor, Papua	3114-641
Karmonsaren Suru, Pulau		Pulau	01°13'04.41" S 136°19'10.20" T	Biak Numfor, Papua	3114-641
Karmug, Pulau		Pulau	05°46'05.00" S 134°44'57.55" T	Kepulauan Aru, Maluku	3010-314
Karngam, Pulau		Pulau	06°21'00.00" S 134°20'44.00" T	Kepulauan Aru, Maluku	3009-523
Karobak, Pulau		Pulau	03°08'43.86" S 132°33'05.10" T	Fak Fak, Papua Barat	2912-531
Karod, Pulau		Pulau	05°37'19.71" S 133°00'12.55" T	Maluku Tenggara, Maluku	2910-333
Karonggo, Pulau		Pulau	00°16'04.00" U 099°08'57.00" T	Mandailing Natal, Sumatera Utara	0716-132
Karosi Besar, Pulau		Pulau	03°57'22.45" S 132°50'10.86" T	Fak Fak, Papua Barat	2912-221

DAFTAR NAMA RUPABUMI

NAMA RUPABUMI	NAMA LAIN	UNSUR RUPABUMI	KOORDINAT	WILAYAH ADMINISTRASI	NOMOR LEMBAR PETA
Karosi Kecil, Pulau		Pulau	03°57'30.24" S 132°50'01.77" T	Fak Fak, Papua Barat	2912-221
Karosi Selatan, Pulau		Pulau	03°57'39.04" S 132°50'05.55" T	Fak Fak, Papua Barat	2912-221
Karoupi Besar, Pulau		Pulau	01°28'48.28" S 135°01'05.09" T	Kepulauan Yapen, Papua	3114-411
Karoupi Kecil, Pulau		Pulau	01°28'46.92" S 135°01'05.69" T	Kepulauan Yapen, Papua	3114-411
Karpaitem Mkun, Meos		Pulau	00°26'54.05" S 130°29'53.25" T	Raja Ampat, Papua Barat	2715-622
Karpaitem, Meos		Pulau	00°26'58.69" S 130°29'53.32" T	Raja Ampat, Papua Barat	2715-622
Karu, Pulau		Pulau	01°42'21.66" U 127°32'52.93" T	Halmahera Barat, Maluku Utara	2617-413
Karu, Yef		Pulau	00°10'13.82" U 130°01'43.90" T	Raja Ampat, Papua Barat	2716-313
Karuati, Pulau		Pulau	01°53'03.00" S 135°49'22.00" T	Kepulauan Yapen, Papua	3114-221
Karui, Pulau		Pulau	00°55'46.98" U 134°20'21.03" T	Supiori, Papua	3016-543
Karuligin Palay, Pulau		Pulau	00°18'37.86" S 130°37'27.80" T	Raja Ampat, Papua Barat	2815-413
Karuligin Palay, Pulau		Pulau	00°18'35.30" S 130°37'21.27" T	Raja Ampat, Papua Barat	2815-413
Karumpa Ki'Di', Pulau		Pulau	07°13'45.99" S 121°44'34.00" T	Kepulauan Selayar, Sulawesi Selatan	2208-432
Karumpalombo, Pulau	Pulau Karumpa Bakka	Pulau	07°16'36.99" S 121°45'16.99" T	Kepulauan Selayar, Sulawesi Selatan	2208-423
Karundauni Baba, Pulau		Pulau	02°01'29.46" S 134°09'38.67" T	Teluk Wondama, Papua Barat	3013-534
Karundauni Katu, Pulau		Pulau	02°01'25.34" S 134°09'36.28" T	Teluk Wondama, Papua Barat	3013-534
Karwar Oser, Pulau		Pulau	01°00'20.99" S 134°58'14.00" T	Biak Numfor, Papua	3014-644
Karwar Suru, Pulau		Pulau	01°00'24.06" S 134°58'15.71" T	Biak Numfor, Papua	3014-644
Karwar, Mios		Pulau	01°13'36.13" S 129°48'33.12" T	Raja Ampat, Papua Barat	2714-541
Karya, Pulau		Pulau	05°44'06.18" S 106°36'03.53" T	Administrasi Kepulauan Seribu, DKI Jakarta	1210-131
Kas, Pulau		Pulau	00°37'00.00" U 103°38'53.99" T	Karimun, Kepulauan Riau	1016-412
Kasa, Pulau		Pulau	03°18'31.33" S 128°08'31.72" T	Seram Bagian Barat, Maluku	2612-514
Kasab, Pulau		Pulau	01°18'32.15" U 124°30'43.31" T	Minahasa Tenggara, Sulawesi Utara	2417-131

DAFTAR NAMA RUPABUMI

NAMA RUPABUMI	NAMA LAIN	UNSUR RUPABUMI	KOORDINAT	WILAYAH ADMINISTRASI	NOMOR LEMBAR PETA
Kasaf, Mios		Pulau	01°09'23.13" S 129°26'40.65" T	Raja Ampat, Papua Barat	2714-442
Kasam Kapatcol Lu Mudlol, Pulau		Pulau	01°57'16.26" S 130°25'49.01" T	Raja Ampat, Papua Barat	2714-322
Kasam Kapatcol Malastoyoklol, Pulau		Pulau	01°57'38.22" S 130°26'05.01" T	Raja Ampat, Papua Barat	2714-322
Kasam Kapatcol Manyanim Toyoklol, Pulau		Pulau	01°57'45.71" S 130°26'02.13" T	Raja Ampat, Papua Barat	2714-322
Kasam Kapatcol Metem Pale, Pulau		Pulau	01°57'10.69" S 130°26'03.17" T	Raja Ampat, Papua Barat	2714-322
Kasam Kapatcol Mulo, Pulau		Pulau	01°57'12.17" S 130°26'15.69" T	Raja Ampat, Papua Barat	2714-322
Kasam Kapatcol Palolono, Pulau		Pulau	01°57'20.53" S 130°26'01.44" T	Raja Ampat, Papua Barat	2714-322
Kasam Kapatcol Polapo, Pulau		Pulau	01°57'18.47" S 130°26'00.89" T	Raja Ampat, Papua Barat	2714-322
Kasam Kapatcol Tapalu, Pulau		Pulau	01°57'15.27" S 130°26'15.41" T	Raja Ampat, Papua Barat	2714-322
Kasam Kapatcol Tapatol, Pulau		Pulau	01°57'11.04" S 130°26'03.93" T	Raja Ampat, Papua Barat	2714-322
Kasam Kapatcol Tolololu, Pulau		Pulau	01°58'08.85" S 130°26'18.42" T	Raja Ampat, Papua Barat	2714-322
Kasam Kapatcol Topalolon, Pulau		Pulau	01°58'08.57" S 130°26'17.54" T	Raja Ampat, Papua Barat	2714-322
Kasam Kapatcol Toyoklol, Pulau		Pulau	01°57'23.46" S 130°26'03.77" T	Raja Ampat, Papua Barat	2714-322
Kasam Yef Kaleg, Pulau		Pulau	01°57'20.75" S 130°26'03.54" T	Raja Ampat, Papua Barat	2714-322
Kasam Yef Katem Mudlol, Pulau		Pulau	01°56'59.61" S 130°25'42.70" T	Raja Ampat, Papua Barat	2714-322
Kasam Yef Kautuntabo, Pulau		Pulau	01°57'47.18" S 130°26'05.21" T	Raja Ampat, Papua Barat	2714-322
Kasam Yef Lu Mudlol, Pulau		Pulau	01°57'00.10" S 130°25'45.63" T	Raja Ampat, Papua Barat	2714-322
Kasam Yef Macois Mudlol, Pulau		Pulau	01°57'11.32" S 130°25'57.02" T	Raja Ampat, Papua Barat	2714-322
Kasam Yef Malantoyoklol, Pulau		Pulau	01°57'27.87" S 130°26'00.93" T	Raja Ampat, Papua Barat	2714-322
Kasam Yef Pale Mudlol, Pulau		Pulau	01°57'06.90" S 130°25'53.78" T	Raja Ampat, Papua Barat	2714-322
Kasam Yef Palelu Mudlol, Pulau		Pulau	01°57'12.51" S 130°25'52.83" T	Raja Ampat, Papua Barat	2714-322
Kasam Yef Paletomolo, Pulau		Pulau	01°57'13.23" S 130°26'01.78" T	Raja Ampat, Papua Barat	2714-322
Kasam Yef Paletoyoklol, Pulau		Pulau	01°57'24.22" S 130°26'01.78" T	Raja Ampat, Papua Barat	2714-322
Kasam Yef Paleumta, Pulau		Pulau	01°57'17.64" S 130°26'09.75" T	Raja Ampat, Papua Barat	2714-322

DAFTAR NAMA RUPABUMI

NAMA RUPABUMI	NAMA LAIN	UNSUR RUPABUMI	KOORDINAT	WILAYAH ADMINISTRASI	NOMOR LEMBAR PETA
Kasam Yef Palolon Mudlol, Pulau		Pulau	01°57'04.20" S 130°25'44.77" T	Raja Ampat, Papua Barat	2714-322
Kasasi Besar, Pulau		Pulau	04°55'53.77" S 122°45'36.97" T	Muna, Sulawesi Tenggara	2211-321
Kasasi Kecil, Pulau		Pulau	04°55'53.84" S 122°45'38.12" T	Muna, Sulawesi Tenggara	2211-321
Kasawari, Pulau		Pulau	05°48'22.33" S 134°41'58.32" T	Kepulauan Aru, Maluku	3010-314
Kasei, Pulau		Pulau	01°07'09.13" S 135°48'57.49" T	Biak Numfor, Papua	3114-543
Kasem, Pulau		Pulau	01°01'45.00" U 104°08'01.00" T	Kota Batam, Kepulauan Riau	1017-212
Kasi Timur, Pulau		Pulau	00°05'24.25" U 098°57'01.74" T	Nias Selatan, Sumatera Utara	0616-322
Kasi, Pulau		Pulau	00°02'06.00" U 098°37'23.00" T	Nias Selatan, Sumatera Utara	0616-311
Kasiak, Pulau		Pulau	00°35'47.06" S 100°04'29.02" T	Kota Pariaman, Sumatera Barat	0715-333
Kasiakbungus, Pulau		Pulau	01°02'31.21" S 100°23'49.33" T	Kota Padang, Sumatera Barat	0714-644
Kasiakgadang, Pulau		Pulau	01°01'09.07" S 100°21'45.02" T	Kota Padang, Sumatera Barat	0714-643
Kasiaksibonta, Pulau		Pulau	00°57'16.02" S 100°14'08.70" T	Kota Padang, Sumatera Barat	0715-312
Kasiaktarak, Pulau		Pulau	01°35'10.00" S 100°37'42.87" T	Pesisir Selatan, Sumatera Barat	0814-134
Kasik, Pulau		Pulau	02°31'56.23" U 096°20'46.11" T	Simeulue, Aceh	0518-421
Kasik, Pulau		Pulau	03°04'02.89" S 100°14'43.77" T	Kepulauan Mentawai, Sumatera Barat	0712-634
Kasim, Pulau		Pulau	01°17'53.20" S 131°01'00.28" T	Sorong, Papua Barat	2814-513
Kasimraja, Pulau		Pulau	00°59'50.12" S 131°09'01.45" T	Raja Ampat, Papua Barat	2815-212
Kasio Palay, Pulau		Pulau	00°18'32.19" S 130°37'42.55" T	Raja Ampat, Papua Barat	2815-414
Kasiruta, Pulau		Pulau	00°23'20.00" S 127°11'39.99" T	Halmahera Selatan, Maluku Utara	2515-612
Kasojo Dua, Pulau		Pulau	00°25'33.62" S 121°48'20.02" T	Tojo Una Una, Sulawesi Tengah	2215-421
Kasojo Satu, Pulau		Pulau	00°25'41.49" S 121°48'06.09" T	Tojo Una Una, Sulawesi Tengah	2215-421
Kasojo, Pulau		Pulau	00°25'37.27" S 121°48'14.06" T	Tojo Una Una, Sulawesi Tengah	2215-421
Kasojo, Pulau		Pulau	00°25'39.99" S 121°47'36.70" T	Tojo Una Una, Sulawesi Tengah	2215-421
Kasot, Yef		Pulau	00°08'08.08" U 130°03'50.35" T	Raja Ampat, Papua Barat	2716-313

DAFTAR NAMA RUPABUMI

NAMA RUPABUMI	NAMA LAIN	UNSUR RUPABUMI	KOORDINAT	WILAYAH ADMINISTRASI	NOMOR LEMBAR PETA
Kasu, Pulau		Pulau	01°04'16.00" U 103°49'25.00" T	Kota Batam, Kepulauan Riau	1017-121
Kasuari Dalam, Pulau		Pulau	00°37'18.99" S 128°31'59.00" T	Halmahera Selatan, Maluku Utara	2615-333
Kasuari, Pulau		Pulau	03°05'33.04" S 127°57'00.58" T	Seram Bagian Barat, Maluku	2612-444
Kasuari, Pulau		Pulau	02°55'28.99" S 127°53'57.99" T	Seram Bagian Barat, Maluku	2613-122
Kasuari, Pulau		Pulau	00°36'29.99" S 128°30'27.00" T	Halmahera Selatan, Maluku Utara	2615-333
Kasuari, Pulau		Pulau	03°30'40.95" S 132°41'36.94" T	Fak Fak, Papua Barat	2912-234
Kasuari, Pulau		Pulau	01°45'47.52" S 124°09'53.00" T	Banggai Kepulauan, Sulawesi Tengah	2314-314
Kasuk Besar, Pulau		Pulau	03°16'25.61" S 132°45'17.14" T	Fak Fak, Papua Barat	2912-523
Kasuk Kecil, Pulau		Pulau	03°16'28.51" S 132°45'14.24" T	Fak Fak, Papua Barat	2912-523
Kasumba, Pulau		Pulau	03°05'52.00" S 127°56'46.00" T	Seram Bagian Barat, Maluku	2612-444
Kasurwainnunusa, Pulau		Pulau	02°42'41.67" S 132°27'50.42" T	Fak Fak, Papua Barat	2913-142
Kaswari Sasaini Barat, Pulau		Pulau	05°56'46.64" S 134°35'54.52" T	Kepulauan Aru, Maluku	3010-311
Kaswari Sasaini Tengah, Pulau		Pulau	05°56'40.16" S 134°36'00.00" T	Kepulauan Aru, Maluku	3010-311
Kaswari Sasaini Timur, Pulau		Pulau	05°56'38.61" S 134°36'11.48" T	Kepulauan Aru, Maluku	3010-311
Katadok, Pulau		Pulau	00°05'37.00" S 098°30'19.00" T	Nias Selatan, Sumatera Utara	0615-633
Katalis Lol, Yef		Pulau	01°58'10.13" S 130°30'13.27" T	Raja Ampat, Papua Barat	2814-111
Katalis Pololon, Yef		Pulau	01°58'29.56" S 130°30'27.77" T	Raja Ampat, Papua Barat	2814-111
Katalis Sawi, Yef		Pulau	01°58'27.30" S 130°30'37.09" T	Raja Ampat, Papua Barat	2814-111
Katalis, Yef		Pulau	01°58'26.90" S 130°30'14.73" T	Raja Ampat, Papua Barat	2814-111
Katamba, Pulau		Pulau	06°33'55.00" S 134°45'50.00" T	Kepulauan Aru, Maluku	3009-343
Katang, Pulau		Pulau	05°48'02.57" S 110°09'51.00" T	Jepara, Jawa Tengah	1410-214
Katangkatang, Pulau		Pulau	01°53'18.86" S 100°34'14.20" T	Pesisir Selatan, Sumatera Barat	0814-111
Katanglingga, Pulau		Pulau	00°30'14.54" U 104°24'47.70" T	Lingga, Kepulauan Riau	1016-522
Katapu, Pulau		Pulau	01°49'24.91" S 129°50'44.62" T	Raja Ampat, Papua Barat	2714-223

DAFTAR NAMA RUPABUMI

NAMA RUPABUMI	NAMA LAIN	UNSUR RUPABUMI	KOORDINAT	WILAYAH ADMINISTRASI	NOMOR LEMBAR PETA
Katar, Pulau		Pulau	06°23'12.99" S 134°22'35.00" T	Kepulauan Aru, Maluku	3009-522
Katatah, Pulau		Pulau	00°24'54.11" S 121°49'30.15" T	Tojo Una Una, Sulawesi Tengah	2215-421
Katekatetawana, Pulau		Pulau	02°36'16.34" S 132°24'45.16" T	Fak Fak, Papua Barat	2913-144
Katela, Pulau		Pulau	04°42'06.00" S 122°28'44.00" T	Muna, Sulawesi Tenggara	2211-242
Katela, Pulau		Pulau	07°03'40.01" S 120°36'10.54" T	Kepulauan Selayar, Sulawesi Selatan	2108-533
Katem, Yef		Pulau	00°21'21.92" S 130°33'56.59" T	Raja Ampat, Papua Barat	2815-413
Kateman, Pulau		Pulau	00°15'30.00" U 103°41'50.00" T	Indragiri Hilir, Riau	1016-132
Kateri, Pulau		Pulau	02°24'45.16" S 134°13'14.03" T	Teluk Wondama, Papua Barat	3013-512
Kates, Pulau		Pulau	08°23'55.12" S 112°27'20.00" T	Malang, Jawa Timur	1507-622
Kates, Pulau		Pulau	08°24'05.26" S 112°48'37.36" T	Malang, Jawa Timur	1607-421
Katew, Yef		Pulau	00°18'28.34" S 130°38'11.41" T	Raja Ampat, Papua Barat	2815-414
Katialada, Pulau		Pulau	00°51'21.31" U 122°54'24.78" T	Gorontalo Utara, Gorontalo	2216-642
Katim Genan, Yef		Pulau	00°09'58.25" U 130°01'53.15" T	Raja Ampat, Papua Barat	2716-313
Katim, Yef		Pulau	00°10'00.77" U 130°01'55.68" T	Raja Ampat, Papua Barat	2716-313
Katimin, Pulau		Pulau	01°13'54.00" S 131°08'17.39" T	Sorong, Papua Barat	2814-532
Katinai Kecil, Pulau		Pulau	00°57'43.86" S 128°21'17.73" T	Halmahera Selatan, Maluku Utara	2615-221
Katinai, Pulau		Pulau	00°57'06.00" S 128°21'24.99" T	Halmahera Selatan, Maluku Utara	2615-221
Katindoang, Pulau		Pulau	05°04'04.99" S 120°23'59.62" T	Sinjai, Sulawesi Selatan	2110-444
Katinmalim, Yef		Pulau	00°01'18.68" S 130°44'15.90" T	Raja Ampat, Papua Barat	2815-434
Katinsai, Yef		Pulau	00°02'36.44" S 130°40'42.60" T	Raja Ampat, Papua Barat	2815-434
Katinusa, Pulau		Pulau	02°40'06.67" S 132°29'05.55" T	Fak Fak, Papua Barat	2913-142
Katop, Yef		Pulau	00°10'24.24" U 130°01'44.82" T	Raja Ampat, Papua Barat	2716-313
Katop, Yef		Pulau	00°18'27.74" S 130°38'01.29" T	Raja Ampat, Papua Barat	2815-414
Katukan, Pulau		Pulau	02°55'07.00" U 105°40'23.99" T	Kepulauan Anambas, Kepulauan Riau	1118-534

DAFTAR NAMA RUPABUMI

NAMA RUPABUMI	NAMA LAIN	UNSUR RUPABUMI	KOORDINAT	WILAYAH ADMINISTRASI	NOMOR LEMBAR PETA
Katum, Yef		Pulau	00°20'43.45" S 130°41'17.83" T	Raja Ampat, Papua Barat	2815-414
Katungawat, Yef		Pulau	00°15'01.70" S 130°52'41.50" T	Raja Ampat, Papua Barat	2815-424
Katungawatmot, Yef		Pulau	00°14'55.43" S 130°52'37.18" T	Raja Ampat, Papua Barat	2815-442
Katung, Pulau		Pulau	01°22'00.00" S 109°53'13.99" T	Kayong Utara, Kalimantan Barat	1414-424
Katupa Besar, Pulau		Pulau	00°03'34.99" S 119°47'53.99" T	Donggala, Sulawesi Tengah	2015-643
Katupa Kecil, Pulau		Pulau	00°03'24.00" S 119°47'46.00" T	Donggala, Sulawesi Tengah	2015-643
Katutifmatan, Pulau		Pulau	02°37'39.63" S 132°25'53.85" T	Fak Fak, Papua Barat	2913-142
Katutub Peley, Yef		Pulau	00°10'35.65" U 130°01'39.67" T	Raja Ampat, Papua Barat	2716-313
Katutubmalan, Yef		Pulau	00°10'30.54" U 130°01'38.48" T	Raja Ampat, Papua Barat	2716-313
Katutup Genan, Yef		Pulau	00°10'23.96" U 130°01'52.72" T	Raja Ampat, Papua Barat	2716-313
Katutup, Yef		Pulau	00°10'25.02" U 130°01'53.28" T	Raja Ampat, Papua Barat	2716-313
Katuwo'An, Pulau		Pulau	00°49'41.54" S 123°27'09.82" T	Banggai, Sulawesi Tengah	2315-124
Katyomur, Pulau		Pulau	08°02'53.30" S 131°17'24.79" T	Kepulauan Tanimbar, Maluku	2807-543
Kau, Pulau		Pulau	01°54'38.43" S 123°38'19.47" T	Banggai Laut, Sulawesi Tengah	2314-212
Kau, Teluk	Teluk Kao	Teluk	00°58'22.11" U 127°48'37.83" T	Maluku Utara	2616-443
Kaudifu, Pulau		Pulau	00°39'46.04" S 135°26'34.41" T	Supiori, Papua	3115-142
Kaukomba, Pulau		Pulau	05°35'19.95" S 123°49'35.67" T	Wakatobi, Sulawesi Tenggara	2310-243
Kaumotul, Pulau		Pulau	02°05'02.00" S 123°54'56.99" T	Banggai Kepulauan, Sulawesi Tengah	2313-544
Kauna, Pulau		Pulau	06°52'50.61" S 120°47'27.73" T	Kepulauan Selayar, Sulawesi Selatan	2109-221
Kaung, Pulau		Pulau	08°27'42.11" S 117°00'31.55" T	Sumbawa, Nusa Tenggara Barat	1907-411
Kaunutko, Pulau		Pulau	02°08'19.07" S 130°15'40.42" T	Raja Ampat, Papua Barat	2713-641
Kaunutsolon, Pulau		Pulau	02°09'59.35" S 130°20'35.35" T	Raja Ampat, Papua Barat	2713-641
Kaurangka, Pulau	Pulau Kaurangka Ayam	Pulau	05°29'48.00" S 127°33'10.00" T	Maluku	2610-411

DAFTAR NAMA RUPABUMI

NAMA RUPABUMI	NAMA LAIN	UNSUR RUPABUMI	KOORDINAT	WILAYAH ADMINISTRASI	NOMOR LEMBAR PETA
Kawai Di Lu, Pulau		Pulau	01°56'56.91" S 130°24'24.17" T	Raja Ampat, Papua Barat	2714-322
Kawai Di To Fat, Pulau		Pulau	01°57'11.90" S 130°24'25.35" T	Raja Ampat, Papua Barat	2714-322
Kawai Di To Lol, Pulau		Pulau	01°57'04.69" S 130°24'21.53" T	Raja Ampat, Papua Barat	2714-322
Kawai Di Tol, Pulau		Pulau	01°56'55.19" S 130°24'24.32" T	Raja Ampat, Papua Barat	2714-322
Kawak Ganan, Pulau		Pulau	01°51'42.84" S 130°25'17.75" T	Raja Ampat, Papua Barat	2714-324
Kawak Iving, Pulau		Pulau	00°45'36.37" S 131°25'05.09" T	Sorong, Papua Barat	2815-224
Kawak Mabu Bolos, Pulau		Pulau	00°45'36.37" S 131°24'56.29" T	Sorong, Papua Barat	2815-224
Kawak Pale, Pulau		Pulau	01°51'51.67" S 130°25'14.85" T	Raja Ampat, Papua Barat	2714-324
Kawaluso, Pulau		Pulau	04°13'55.80" U 125°19'28.99" T	Kepulauan Sangihe, Sulawesi Utara	2420-223
Kawamasaudi Palolon, Pulau		Pulau	01°51'53.21" S 130°25'39.01" T	Raja Ampat, Papua Barat	2714-324
Kawamasaudi Pat, Pulau		Pulau	01°51'56.42" S 130°25'35.93" T	Raja Ampat, Papua Barat	2714-324
Kawamasaudi Sawi, Pulau		Pulau	01°51'55.80" S 130°25'44.14" T	Raja Ampat, Papua Barat	2714-324
Kawarnowa, Pulau		Pulau	03°10'21.71" S 132°33'03.74" T	Fak Fak, Papua Barat	2912-531
Kawassang, Pulau		Pulau	07°26'02.00" S 117°47'31.99" T	Pangkajene Kepulauan, Sulawesi Selatan	1908-521
Kawayumi, Pulau		Pulau	01°46'11.50" S 135°52'07.56" T	Kepulauan Yapen, Papua	3114-223
Kaweidius Baba, Pulau		Pulau	01°57'28.91" S 134°08'14.69" T	Teluk Wondama, Papua Barat	3014-212
Kaweidius Katu, Pulau		Pulau	01°57'30.57" S 134°08'10.87" T	Teluk Wondama, Papua Barat	3014-212
Kawio Barat, Gunung Bawah Laut		Gunung Bawah Laut	04°40'53.24" U 125°04'09.21" T	Sulawesi Utara	2420-513
Kawio, Pulau		Pulau	04°40'11.82" U 125°25'47.60" T	Kepulauan Sangihe, Sulawesi Utara	2420-524
Kawoiwoi, Pulau		Pulau	05°28'36.18" S 123°47'04.32" T	Wakatobi, Sulawesi Tenggara	2310-521
Kawu, Gili		Pulau	08°53'19.04" S 116°05'00.08" T	Lombok Barat, Nusa Tenggara Barat	1807-211
Kawuto Les, Pulau		Pulau	00°19'09.18" S 130°39'26.27" T	Raja Ampat, Papua Barat	2815-414
Kawuto Matlolo, Pulau		Pulau	00°19'03.64" S 130°39'24.01" T	Raja Ampat, Papua Barat	2815-414

DAFTAR NAMA RUPABUMI

NAMA RUPABUMI	NAMA LAIN	UNSUR RUPABUMI	KOORDINAT	WILAYAH ADMINISTRASI	NOMOR LEMBAR PETA
Kawuto Palay, Pulau		Pulau	00°18'58.03" S 130°39'20.22" T	Raja Ampat, Papua Barat	2815-414
Kawuto Pat, Pulau		Pulau	00°19'15.04" S 130°39'12.30" T	Raja Ampat, Papua Barat	2815-414
Kawuto Sawi, Pulau		Pulau	00°19'15.70" S 130°39'26.51" T	Raja Ampat, Papua Barat	2815-414
Kawuto Sewi, Yef		Pulau	00°19'04.05" S 130°39'21.78" T	Raja Ampat, Papua Barat	2815-414
Kawuto, Yef		Pulau	00°18'58.73" S 130°39'25.81" T	Raja Ampat, Papua Barat	2815-414
Kay Kecil, Pulau		Pulau	00°15'18.82" S 127°14'49.67" T	Halmahera Selatan, Maluku Utara	2515-614
Kay, Pulau		Pulau	00°15'16.17" S 127°14'49.62" T	Halmahera Selatan, Maluku Utara	2515-614
Kayaabil Morapata, Yef		Pulau	00°18'31.77" S 130°36'51.04" T	Raja Ampat, Papua Barat	2815-413
Kayaabil Morle, Yef		Pulau	00°18'31.17" S 130°36'58.67" T	Raja Ampat, Papua Barat	2815-413
Kayaabil Morlul, Yef		Pulau	00°18'34.39" S 130°36'55.66" T	Raja Ampat, Papua Barat	2815-413
Kayaabil Sewi, Yef		Pulau	00°18'34.71" S 130°36'56.14" T	Raja Ampat, Papua Barat	2815-413
Kayabil, Pulau		Pulau	05°59'31.41" S 134°52'00.99" T	Kepulauan Aru, Maluku	3010-321
Kayabilo, Pulau		Pulau	00°18'37.31" S 130°36'54.55" T	Raja Ampat, Papua Barat	2815-413
Kayaf Yof, Pulau		Pulau	00°21'31.75" S 130°33'53.98" T	Raja Ampat, Papua Barat	2815-413
Kayangan, Pulau		Pulau	03°16'36.00" S 122°23'48.00" T	Morowali, Sulawesi Tengah	2212-524
Kayangan, Pulau		Pulau	05°06'50.59" S 119°24'02.41" T	Kota Makassar, Sulawesi Selatan	2010-544
Kaycebo, Pulau		Pulau	02°14'12.00" S 139°34'21.00" T	Sarmi, Papua	3413-431
Kayee, Pulau		Pulau	02°52'54.99" U 097°31'07.00" T	Aceh Selatan, Aceh	0618-433
Kayerepop, Pulau		Pulau	02°02'14.94" S 130°23'03.83" T	Raja Ampat, Papua Barat	2713-644
Kayitlilin, Pulau		Pulau	00°20'52.11" S 130°34'35.73" T	Raja Ampat, Papua Barat	2815-413
Kayoa, Pulau		Pulau	00°03'07.99" U 127°26'07.00" T	Halmahera Selatan, Maluku Utara	2516-322
Kayome Delapan, Pulau		Pulau	00°25'00.61" S 121°46'01.61" T	Tojo Una Una, Sulawesi Tengah	2215-421
Kayome Dua Belas, Pulau		Pulau	00°24'58.53" S 121°46'06.62" T	Tojo Una Una, Sulawesi Tengah	2215-421
Kayome Dua, Pulau		Pulau	00°25'12.00" S 121°45'56.99" T	Tojo Una Una, Sulawesi Tengah	2215-421

DAFTAR NAMA RUPABUMI

NAMA RUPABUMI	NAMA LAIN	UNSUR RUPABUMI	KOORDINAT	WILAYAH ADMINISTRASI	NOMOR LEMBAR PETA
Kayome Empat, Pulau		Pulau	00°25'03.10" S 121°45'55.48" T	Tojo Una Una, Sulawesi Tengah	2215-421
Kayome Enam, Pulau		Pulau	00°25'01.99" S 121°45'56.99" T	Tojo Una Una, Sulawesi Tengah	2215-421
Kayome Lima, Pulau		Pulau	00°25'02.29" S 121°45'55.45" T	Tojo Una Una, Sulawesi Tengah	2215-421
Kayome Satu, Pulau		Pulau	00°25'14.80" S 121°45'58.49" T	Tojo Una Una, Sulawesi Tengah	2215-421
Kayome Sebelas, Pulau		Pulau	00°24'57.37" S 121°46'06.79" T	Tojo Una Una, Sulawesi Tengah	2215-421
Kayome Sembilan, Pulau		Pulau	00°24'59.18" S 121°46'08.24" T	Tojo Una Una, Sulawesi Tengah	2215-421
Kayome Sepuluh, Pulau		Pulau	00°24'59.07" S 121°46'06.68" T	Tojo Una Una, Sulawesi Tengah	2215-421
Kayome Tiga Belas, Pulau		Pulau	00°24'56.30" S 121°46'09.70" T	Tojo Una Una, Sulawesi Tengah	2215-421
Kayome Tiga, Pulau		Pulau	00°25'08.00" S 121°45'52.99" T	Tojo Una Una, Sulawesi Tengah	2215-421
Kayome Tujuh, Pulau		Pulau	00°25'01.64" S 121°45'59.88" T	Tojo Una Una, Sulawesi Tengah	2215-421
Kayome, Pulau		Pulau	00°25'05.09" S 121°45'50.53" T	Tojo Una Una, Sulawesi Tengah	2215-421
Kayomeriraya Dua, Pulau		Pulau	00°25'09.30" S 121°46'10.65" T	Tojo Una Una, Sulawesi Tengah	2215-421
Kayomeriraya Empat, Pulau		Pulau	00°25'10.46" S 121°46'08.95" T	Tojo Una Una, Sulawesi Tengah	2215-421
Kayomeriraya Lima, Pulau		Pulau	00°25'22.00" S 121°46'14.00" T	Tojo Una Una, Sulawesi Tengah	2215-421
Kayomeriraya Satu, Pulau		Pulau	00°25'08.81" S 121°46'10.88" T	Tojo Una Una, Sulawesi Tengah	2215-421
Kayomeriraya Tiga, Pulau		Pulau	00°25'11.15" S 121°46'10.47" T	Tojo Una Una, Sulawesi Tengah	2215-421
Kayoniyef, Pulau		Pulau	00°20'36.79" S 130°34'59.33" T	Raja Ampat, Papua Barat	2815-413
Kayu Angin Bira, Pulau		Pulau	05°36'26.00" S 106°34'02.09" T	Administrasi Kepulauan Seribu, DKI Jakarta	1210-133
Kayu Angin Genteng, Pulau		Pulau	05°37'12.94" S 106°33'40.70" T	Administrasi Kepulauan Seribu, DKI Jakarta	1210-133
Kayu Angin Melintang, Pulau	Pulau Dolphin	Pulau	05°35'03.41" S 106°33'06.41" T	Administrasi Kepulauan Seribu, DKI Jakarta	1210-133
Kayu Angin Putri, Pulau		Pulau	05°35'25.72" S 106°33'29.07" T	Administrasi Kepulauan Seribu, DKI Jakarta	1210-133
Kayu Arang, Pulau		Pulau	00°58'23.00" U 104°05'16.00" T	Kota Batam, Kepulauan Riau	1016-533
Kayu Burung, Pulau	Pulau Gedor	Pulau	03°26'52.28" S 133°37'57.15" T	Kaimana, Papua Barat	3012-412
Kayu Long, Pulau		Pulau	00°24'08.97" S 121°48'45.13" T	Tojo Una Una, Sulawesi Tengah	2215-421

DAFTAR NAMA RUPABUMI

NAMA RUPABUMI	NAMA LAIN	UNSUR RUPABUMI	KOORDINAT	WILAYAH ADMINISTRASI	NOMOR LEMBAR PETA
Kayu, Pulau		Pulau	01°24'24.10" U 124°36'13.46" T	Minahasa, Sulawesi Utara	2417-133
Kayuadi, Pulau		Pulau	06°49'02.39" S 120°47'57.08" T	Kepulauan Selayar, Sulawesi Selatan	2109-223
Kayuanak Selatan, Pulau		Pulau	01°48'04.96" S 105°49'10.23" T	Bangka, Kepulauan Bangka Belitung	1114-223
Kayuanak Utara, Pulau		Pulau	01°47'28.77" S 105°48'32.32" T	Bangka, Kepulauan Bangka Belitung	1114-223
Kayuanak, Pulau		Pulau	01°48'02.00" S 105°48'41.00" T	Bangka, Kepulauan Bangka Belitung	1114-223
Kayuangin, Pulau		Pulau	04°38'50.97" S 122°22'59.54" T	Muna, Sulawesi Tenggara	2211-242
Kayuara, Pulau		Pulau	00°37'05.99" U 103°29'43.13" T	Karimun, Kepulauan Riau	0916-622
Kayubulang, Pulau		Pulau	06°45'32.01" S 121°04'21.24" T	Kepulauan Selayar, Sulawesi Selatan	2109-313
Kayudabun Gaya, Pulau		Pulau	01°44'25.00" S 124°21'31.00" T	Kepulauan Sula, Maluku Utara	2314-341
Kayudabung Bata'A, Pulau		Pulau	01°44'26.00" S 124°21'13.00" T	Kepulauan Sula, Maluku Utara	2314-341
Kayudabung Mei, Pulau		Pulau	01°44'47.00" S 124°21'10.00" T	Kepulauan Sula, Maluku Utara	2314-341
Kayudabung, Pulau		Pulau	01°44'37.00" S 124°21'33.00" T	Kepulauan Sula, Maluku Utara	2314-341
Kayudakka, Pulau		Pulau	03°30'00.81" S 122°25'33.08" T	Konawe Utara, Sulawesi Tenggara	2212-244
Kayumajarang, Pulau		Pulau	00°40'48.00" S 117°30'36.00" T	Kutai Kartanegara, Kalimantan Timur	1915-231
Kayumerah, Yef		Pulau	04°00'48.68" S 134°24'12.62" T	Kaimana, Papua Barat	3011-544
Kayupanga Lau', Pulau		Pulau	07°27'47.83" S 121°25'15.56" T	Kepulauan Selayar, Sulawesi Selatan	2108-622
Kayupanga Raja, Pulau		Pulau	07°27'47.11" S 121°25'21.23" T	Kepulauan Selayar, Sulawesi Selatan	2108-622
Kayutuworok, Pulau		Pulau	00°20'43.20" S 130°34'46.82" T	Raja Ampat, Papua Barat	2815-413
Kbori, Pulau		Pulau	01°19'03.63" S 136°36'54.03" T	Biak Numfor, Papua	3214-413
Ke'E Mbopanggau, Tukoh		Pulau	01°32'33.92" S 123°33'43.78" T	Banggai Laut, Sulawesi Tengah	2314-233
Keakease, Pulau		Pulau	00°30'23.00" U 121°37'50.00" T	Pahuwato, Gorontalo	2216-412
Keakereiati, Pulau		Pulau	01°44'51.86" S 135°48'15.13" T	Kepulauan Yapen, Papua	3114-241
Keban, Pulau		Pulau	00°52'41.99" U 103°46'19.99" T	Karimun, Kepulauan Riau	1016-443
Kebango, Gili		Pulau	08°54'34.58" S 116°13'13.50" T	Lombok Tengah, Nusa Tenggara Barat	1807-212

DAFTAR NAMA RUPABUMI

NAMA RUPABUMI	NAMA LAIN	UNSUR RUPABUMI	KOORDINAT	WILAYAH ADMINISTRASI	NOMOR LEMBAR PETA
Kebo, Pulau		Pulau	08°39'36.90" S 117°53'14.23" T	Sumbawa, Nusa Tenggara Barat	1907-242
Kebon Besar, Pulau		Pulau	01°13'54.13" S 130°43'59.33" T	Sorong, Papua Barat	2814-432
Kebon Kecil, Pulau		Pulau	01°13'34.88" S 130°43'53.88" T	Sorong, Papua Barat	2814-432
Kebon, Pulau		Pulau	01°14'13.03" S 130°44'37.54" T	Sorong, Papua Barat	2814-432
Kebonce, Pulau		Pulau	01°06'28.77" S 131°05'53.76" T	Raja Ampat, Papua Barat	2814-533
Kebu, Pulau		Pulau	01°09'16.59" S 130°41'30.62" T	Sorong, Papua Barat	2814-432
Kebunkampung, Pulau		Pulau	00°58'33.96" S 128°22'04.30" T	Halmahera Selatan, Maluku Utara	2615-221
Kecat Sangkai, Pulau	Pulau Karajan	Pulau	00°21'50.13" S 114°04'15.71" T	Murung Raya, Kalimantan Tengah	1715-413
Kecik, Pulau		Pulau	03°18'24.99" U 106°11'49.99" T	Kepulauan Anambas, Kepulauan Riau	1119-332
Kecil, Busung		Pulau	02°12'51.84" U 097°12'29.74" T	Aceh Singkil, Aceh	0518-314
Kecil, Pulau		Pulau	04°35'07.20" S 130°02'58.85" T	Maluku Tengah, Maluku	2711-333
Kecil, Pulau		Pulau	00°21'26.15" S 104°25'12.50" T	Lingga, Kepulauan Riau	1015-524
Kecil, Selat		Selat	00°50'37.65" U 103°26'41.61" T	Kepulauan Riau	0916-642
Keder, Pulau		Pulau	02°22'50.59" U 097°51'12.99" T	Aceh Singkil, Aceh	0618-143
Kedi, Pulau		Pulau	00°49'44.00" U 103°31'04.00" T	Karimun, Kepulauan Riau	1016-431
Kedindingan Barat, Pulau		Pulau	00°05'02.00" U 117°32'44.00" T	Kota Bontang, Kalimantan Timur	1916-211
Kedindingan Tengah, Pulau		Pulau	00°04'47.70" U 117°33'32.74" T	Kota Bontang, Kalimantan Timur	1916-211
Kedindingan Timur, Pulau		Pulau	00°05'19.35" U 117°33'40.42" T	Kota Bontang, Kalimantan Timur	1916-211
Kedindingan Utara, Pulau		Pulau	00°05'03.99" U 117°33'15.99" T	Kota Bontang, Kalimantan Timur	1916-211
Kedis, Gili		Pulau	08°43'50.00" S 116°01'32.00" T	Lombok Barat, Nusa Tenggara Barat	1807-231
Kedumpit Barat, Pulau		Pulau	01°10'09.99" S 116°44'42.00" T	Penajam Paser Utara, Kalimantan Timur	1814-632
Kedumpit Tengah, Pulau		Pulau	01°10'17.03" S 116°44'48.73" T	Penajam Paser Utara, Kalimantan Timur	1814-632
Kedumpit Timur, Pulau		Pulau	01°10'19.84" S 116°44'54.66" T	Penajam Paser Utara, Kalimantan Timur	1814-632
Kedumpit, Pulau		Pulau	01°10'14.99" S 116°45'18.00" T	Penajam Paser Utara, Kalimantan Timur	1814-641

DAFTAR NAMA RUPABUMI

NAMA RUPABUMI	NAMA LAIN	UNSUR RUPABUMI	KOORDINAT	WILAYAH ADMINISTRASI	NOMOR LEMBAR PETA
Kedung, Pulau		Pulau	07°33'53.55" S 112°51'47.44" T	Sidoarjo, Jawa Timur	1608-143
Kedunung, Pulau		Pulau	03°48'26.37" U 108°00'18.47" T	Natuna, Kepulauan Riau	1319-431
Kedwa, Mios		Pulau	00°34'03.22" S 130°16'27.82" T	Raja Ampat, Papua Barat	2715-343
Kedwari, Pulau		Pulau	06°59'06.19" S 131°36'21.07" T	Kepulauan Tanimbar, Maluku	2809-311
Keebuaya, Pulau		Pulau	03°07'53.77" S 122°36'52.96" T	Morowali, Sulawesi Tengah	2212-631
Kefing, Pulau		Pulau	03°52'21.00" S 130°51'43.99" T	Seram Bagian Timur, Maluku	2812-123
Kei Kecil, Pulau		Pulau	05°45'01.00" S 132°43'41.00" T	Maluku Tenggara, Maluku	2910-214
Kekek, Pulau		Pulau	00°10'48.46" S 104°47'42.82" T	Lingga, Kepulauan Riau	1015-641
Kekeklima Kecil, Pulau		Pulau	00°15'56.60" S 104°27'57.93" T	Lingga, Kepulauan Riau	1015-524
Kekeklima, Pulau		Pulau	00°15'59.17" S 104°28'06.40" T	Lingga, Kepulauan Riau	1015-524
Kekekpenuba, Pulau		Pulau	00°19'25.68" S 104°29'57.04" T	Lingga, Kepulauan Riau	1015-524
Kekelanambosuan, Pulau		Pulau	01°53'58.81" S 123°39'16.56" T	Banggai Kepulauan, Sulawesi Tengah	2314-212
Keki Besar, Pulau		Pulau	06°18'03.76" S 129°59'05.19" T	Maluku Tengah, Maluku	2709-524
Keki Kecil, Pulau		Pulau	06°18'14.00" S 129°59'26.00" T	Maluku Tengah, Maluku	2709-524
Kekip, Pulau		Pulau	00°47'57.99" U 104°33'33.00" T	Bintan, Kepulauan Riau	1016-631
Keko Ana, Pulau		Pulau	10°35'04.94" S 123°21'54.18" T	Rote Ndao, Nusa Tenggara Timur	2305-143
Keko Tua, Pulau		Pulau	10°35'08.00" S 123°21'51.99" T	Rote Ndao, Nusa Tenggara Timur	2305-143
Kelabang, Pulau		Pulau	08°33'34.42" S 113°48'03.26" T	Jember, Jawa Timur	1607-343
Kelabang, Pulau		Pulau	08°33'44.38" S 113°52'00.65" T	Banyuwangi, Jawa Timur	1607-343
Kelabat, Teluk		Teluk	01°39'23.41" S 105°41'54.49" T	Kepulauan Bangka Belitung	1114-232
Kelagian Lunik, Pulau		Pulau	05°38'38.94" S 105°13'57.64" T	Pesawaran, Lampung	1110-132
Kelagian, Pulau		Pulau	05°37'49.04" S 105°13'29.06" T	Pesawaran, Lampung	1110-132
Kelakela Lalong Babasal, Pulau	Pulau Batuilomoti Ohua	Pulau	01°22'33.78" S 123°14'04.23" T	Banggai Kepulauan, Sulawesi Tengah	2314-412

DAFTAR NAMA RUPABUMI

NAMA RUPABUMI	NAMA LAIN	UNSUR RUPABUMI	KOORDINAT	WILAYAH ADMINISTRASI	NOMOR LEMBAR PETA
Kelakela Lalong, Pulau	Pulau Batuilomoti Satu	Pulau	01°22'27.67" S 123°13'51.02" T	Banggai Kepulauan, Sulawesi Tengah	2314-414
Kelakela Selatan, Pulau		Pulau	01°22'12.54" S 123°14'08.71" T	Banggai Kepulauan, Sulawesi Tengah	2314-414
Kelakela Utara, Pulau		Pulau	01°22'10.73" S 123°14'07.26" T	Banggai Kepulauan, Sulawesi Tengah	2314-414
Kelakela, Pulau		Pulau	01°22'18.86" S 123°14'02.65" T	Banggai Kepulauan, Sulawesi Tengah	2314-414
Kelalun, Pulau		Pulau	00°21'09.94" U 104°32'43.48" T	Lingga, Kepulauan Riau	1016-331
Kelambu, Pulau		Pulau	02°50'05.80" U 117°37'38.35" T	Bulungan, Kalimantan Utara	1918-532
Kelana Genan, Yef		Pulau	00°10'11.16" U 130°01'49.81" T	Raja Ampat, Papua Barat	2716-313
Kelana, Yef		Pulau	00°10'03.86" U 130°01'51.82" T	Raja Ampat, Papua Barat	2716-313
Kelang, Pulau		Pulau	03°12'33.13" S 127°43'49.61" T	Seram Bagian Barat, Maluku	2612-432
Kelangs, Nus		Pulau	07°32'07.17" S 127°32'26.46" T	Maluku Barat Daya, Maluku	2608-133
Kelapa Darat, Pulau		Pulau	01°02'13.89" U 103°50'05.79" T	Kota Batam, Kepulauan Riau	1017-121
Kelapa Dua, Pulau		Pulau	01°41'50.39" U 125°01'28.98" T	Minahasa Utara, Sulawesi Utara	2417-513
Kelapa Dua, Pulau	Pulau Kongsi	Pulau	05°38'57.42" S 106°34'04.86" T	Administrasi Kepulauan Seribu, DKI Jakarta	1210-131
Kelapa Gading, Pulau		Pulau	00°57'56.99" U 103°48'11.99" T	Kota Batam, Kepulauan Riau	1016-443
Kelapa Kecil, Pulau		Pulau	02°15'25.57" S 133°43'34.95" T	Teluk Bintuni, Papua Barat	3013-414
Kelapa Nunggal, Pulau		Pulau	05°44'35.55" S 105°01'15.31" T	Tanggamus, Lampung	1110-131
Kelapa Satu, Pulau		Pulau	01°21'20.69" U 125°04'46.76" T	Minahasa Utara, Sulawesi Utara	2417-231
Kelapa, Pulau		Pulau	01°55'28.99" S 121°21'49.00" T	Morowali, Sulawesi Tengah	2114-321
Kelapa, Pulau		Pulau	01°56'35.00" S 121°29'39.99" T	Morowali, Sulawesi Tengah	2114-322
Kelapa, Pulau		Pulau	08°29'07.00" S 119°51'27.00" T	Manggarai Barat, Nusa Tenggara Timur	2007-621
Kelapa, Pulau		Pulau	08°10'03.00" S 128°46'43.00" T	Maluku Barat Daya, Maluku	2607-641
Kelapa, Pulau		Pulau	05°52'21.63" S 105°45'24.65" T	Lampung Selatan, Lampung	1110-223
Kelapa, Pulau		Pulau	01°02'20.41" U 103°51'49.00" T	Kota Batam, Kepulauan Riau	1017-121

DAFTAR NAMA RUPABUMI

NAMA RUPABUMI	NAMA LAIN	UNSUR RUPABUMI	KOORDINAT	WILAYAH ADMINISTRASI	NOMOR LEMBAR PETA
Kelapa, Pulau		Pulau	03°00'22.14" S 110°18'15.99" T	Ketapang, Kalimantan Barat	1412-543
Kelapa, Pulau		Pulau	01°41'58.21" U 127°34'08.23" T	Halmahera Barat, Maluku Utara	2617-413
Kelapa, Pulau		Pulau	02°57'22.97" S 132°07'29.70" T	Fak Fak, Papua Barat	2913-111
Kelapa, Pulau		Pulau	00°26'08.00" U 124°20'03.00" T	Bolaang Mongondow Selatan, Sulawesi Utara	2316-343
Kelapa, Pulau		Pulau	03°25'57.05" S 114°27'47.91" T	Barito Kuala, Kalimantan Selatan	1712-422
Kelapa, Pulau		Pulau	01°37'47.82" S 105°42'50.60" T	Bangka, Kepulauan Bangka Belitung	1114-232
Kelapa, Pulau		Pulau	05°39'16.39" S 106°34'06.59" T	Administrasi Kepulauan Seribu, DKI Jakarta	1210-131
Kelapalima, Togong		Pulau	01°38'53.66" S 123°37'02.05" T	Banggai Kepulauan, Sulawesi Tengah	2314-231
Kelapan, Pulau		Pulau	02°50'58.99" S 106°50'30.99" T	Bangka Selatan, Kepulauan Bangka Belitung	1213-123
Kelapanunggal Tiga Selatan, Pulau		Pulau	05°43'12.00" S 104°59'02.61" T	Tanggamus, Lampung	1010-342
Kelapanunggal Tiga Timur, Pulau		Pulau	05°43'11.60" S 104°59'04.84" T	Tanggamus, Lampung	1010-342
Kelapanunggal Tiga Utara, Pulau		Pulau	05°43'08.43" S 104°59'03.08" T	Tanggamus, Lampung	1010-342
Kelape Barat, Pulau		Pulau	01°37'24.01" S 105°22'57.55" T	Bangka Barat, Kepulauan Bangka Belitung	1114-144
Kelape Tengah, Pulau		Pulau	01°37'22.30" S 105°23'01.64" T	Bangka Barat, Kepulauan Bangka Belitung	1114-144
Kelape Timur, Pulau		Pulau	01°37'24.53" S 105°23'13.53" T	Bangka Barat, Kepulauan Bangka Belitung	1114-144
Kelasa, Pulau		Pulau	02°24'52.99" S 107°04'32.00" T	Bangka Tengah, Kepulauan Bangka Belitung	1213-511
Kelat, Pulau		Pulau	08°24'57.68" S 117°01'18.83" T	Sumbawa, Nusa Tenggara Barat	1907-411
Kelatkelat Dua, Pulau		Pulau	03°16'36.31" S 132°45'08.70" T	Fak Fak, Papua Barat	2912-523
Kelatkelat Empat, Pulau		Pulau	03°16'36.21" S 132°45'09.65" T	Fak Fak, Papua Barat	2912-523
Kelatkelat Satu, Pulau		Pulau	03°16'37.21" S 132°45'07.58" T	Fak Fak, Papua Barat	2912-523
Kelatkelat Tiga, Pulau		Pulau	03°16'36.45" S 132°45'09.13" T	Fak Fak, Papua Barat	2912-523
Kelawar, Pulau		Pulau	01°18'58.49" S 109°06'35.69" T	Kayong Utara, Kalimantan Barat	1314-613
Kelawar, Pulau		Pulau	01°18'04.00" S 109°07'34.00" T	Kayong Utara, Kalimantan Barat	1314-614
Kelawasan, Pulau		Pulau	01°06'24.00" S 116°43'49.00" T	Kalimantan Timur	1814-634

DAFTAR NAMA RUPABUMI

NAMA RUPABUMI	NAMA LAIN	UNSUR RUPABUMI	KOORDINAT	WILAYAH ADMINISTRASI	NOMOR LEMBAR PETA
Kelayang, Pulau		Pulau	00°32'02.05" S 104°01'46.44" T	Lingga, Kepulauan Riau	1015-233
Kelayang, Pulau		Pulau	00°01'37.00" S 103°37'24.00" T	Indragiri Hilir, Riau	1015-433
Kelayang, Pulau		Pulau	02°33'02.18" S 107°40'11.28" T	Belitung, Kepulauan Bangka Belitung	1213-334
Kele, Pulau		Pulau	08°33'49.57" S 117°42'43.21" T	Sumbawa, Nusa Tenggara Barat	1907-234
Keleang, Pulau		Pulau	01°48'31.00" S 105°48'56.00" T	Bangka, Kepulauan Bangka Belitung	1114-223
Kelebung, Pulau		Pulau	02°57'42.97" S 107°32'02.44" T	Belitung, Kepulauan Bangka Belitung	1213-311
Kelelawar Besar, Pulau		Pulau	00°44'53.99" U 103°57'10.00" T	Karimun, Kepulauan Riau	1016-424
Kelelawar Kecil, Pulau		Pulau	00°44'51.63" U 103°57'21.34" T	Karimun, Kepulauan Riau	1016-424
Kelelawar, Pulau		Pulau	00°22'24.89" S 120°02'28.70" T	Parigi Moutong, Sulawesi Tengah	2115-413
Kelelawar, Pulau		Pulau	02°09'24.78" U 117°52'41.35" T	Berau, Kalimantan Timur	1918-224
Kelembai, Pulau		Pulau	00°18'21.99" S 104°23'28.50" T	Lingga, Kepulauan Riau	1015-524
Kelempung, Pulau		Pulau	00°37'54.58" U 103°33'07.22" T	Karimun, Kepulauan Riau	1016-413
Kelemuak, Pulau		Pulau	02°44'45.63" S 107°36'37.00" T	Belitung, Kepulauan Bangka Belitung	1213-331
Keliang, Pulau		Pulau	01°47'58.59" S 105°50'37.05" T	Bangka, Kepulauan Bangka Belitung	1114-223
Kelibung, Pulau		Pulau	03°04'55.20" U 117°29'42.74" T	Bulungan, Kalimantan Utara	1919-122
Kelilau, Pulau		Pulau	03°50'50.91" S 130°46'20.94" T	Seram Bagian Timur, Maluku	2812-123
Kelimala, Yef		Pulau	03°59'13.49" S 133°31'09.75" T	Kaimana, Papua Barat	3012-111
Kelinglalang, Pulau		Pulau	00°41'18.56" S 104°28'00.00" T	Lingga, Kepulauan Riau	1015-242
Keliobar Wahan Selatan, Pulau		Pulau	06°46'07.64" S 131°35'12.75" T	Kepulauan Tanimbar, Maluku	2809-313
Keliobar Wahan, Pulau		Pulau	06°45'24.19" S 131°35'32.89" T	Kepulauan Tanimbar, Maluku	2809-313
Kelirey, Pulau		Pulau	03°50'46.48" S 130°46'29.29" T	Seram Bagian Timur, Maluku	2812-123
Kelit Rejai, Pulau		Pulau	00°09'31.00" U 104°28'16.00" T	Lingga, Kepulauan Riau	1016-224
Kelit, Pulau		Pulau	00°10'00.00" U 104°28'07.00" T	Lingga, Kepulauan Riau	1016-224
Kelo, Pulau		Pulau	01°28'12.00" S 127°57'46.00" T	Halmahera Selatan, Maluku Utara	2614-422

DAFTAR NAMA RUPABUMI

NAMA RUPABUMI	NAMA LAIN	UNSUR RUPABUMI	KOORDINAT	WILAYAH ADMINISTRASI	NOMOR LEMBAR PETA
Kelo, Pulau		Pulau	00°02'34.00" S 127°12'20.00" T	Halmahera Selatan, Maluku Utara	2515-634
Kelombok, Pulau		Pulau	00°16'10.99" S 104°38'07.00" T	Lingga, Kepulauan Riau	1015-614
Keloncing, Pulau		Pulau	00°49'17.49" U 103°42'36.36" T	Karimun, Kepulauan Riau	1016-432
Kelong, Pulau		Pulau	03°22'09.00" U 106°19'27.99" T	Kepulauan Anambas, Kepulauan Riau	1119-341
Kelong, Pulau		Pulau	00°50'17.00" U 104°38'52.00" T	Bintan, Kepulauan Riau	1016-632
Kelor Barat, Pulau		Pulau	05°33'26.30" S 106°31'36.33" T	Administrasi Kepulauan Seribu, DKI Jakarta	1210-133
Kelor Komodo, Pulau		Pulau	08°32'33.00" S 119°34'00.99" T	Manggarai Barat, Nusa Tenggara Timur	2007-333
Kelor Timur, Pulau		Pulau	05°33'19.16" S 106°31'53.76" T	Administrasi Kepulauan Seribu, DKI Jakarta	1210-133
Kelor, Pulau		Pulau	08°32'49.99" S 119°48'52.99" T	Manggarai Barat, Nusa Tenggara Timur	2007-343
Kelor, Pulau		Pulau	06°01'32.88" S 106°44'42.90" T	Administrasi Kepulauan Seribu, DKI Jakarta	1209-434
Keluang, Pulau		Pulau	02°50'45.96" S 107°28'21.45" T	Belitung, Kepulauan Bangka Belitung	1213-224
Keluang, Pulau	Pulau Keramat	Pulau	02°47'25.86" S 107°39'52.61" T	Belitung, Kepulauan Bangka Belitung	1213-314
Keluang, Pulau		Pulau	03°09'15.99" S 107°55'12.00" T	Belitung Timur, Kepulauan Bangka Belitung	1212-642
Keluang, Pulau		Pulau	05°07'39.00" U 095°17'26.99" T	Aceh Jaya, Aceh	0421-223
Kelwulan Selatan, Pulau		Pulau	06°41'50.86" S 131°33'48.23" T	Kepulauan Tanimbar, Maluku	2809-331
Kelwulan Utara, Pulau		Pulau	06°41'47.68" S 131°33'45.72" T	Kepulauan Tanimbar, Maluku	2809-331
Kem Besar, Pulau		Pulau	00°28'07.60" S 121°41'10.58" T	Tojo Una Una, Sulawesi Tengah	2215-412
Kem Iba, Pulau		Pulau	01°13'58.84" S 129°39'01.80" T	Raja Ampat, Papua Barat	2714-532
Kem Kecil, Pulau		Pulau	00°27'59.92" S 121°41'31.23" T	Tojo Una Una, Sulawesi Tengah	2215-412
Kem Mgun, Pulau		Pulau	01°15'21.15" S 129°40'10.18" T	Raja Ampat, Papua Barat	2714-514
Kemanisan, Pulau		Pulau	05°57'49.08" S 106°06'32.09" T	Serang, Banten	1110-311
Kemantis, Pulau		Pulau	01°04'27.00" S 116°44'44.99" T	Kalimantan Timur	1814-634
Kemaro, Pulau		Pulau	02°58'45.99" S 104°49'16.00" T	Kota Palembang, Sumatera Selatan	1013-321
Kemarom Ndabe, Yef		Pulau	03°45'28.10" S 134°08'25.52" T	Kaimana, Papua Barat	3012-214

DAFTAR NAMA RUPABUMI

NAMA RUPABUMI	NAMA LAIN	UNSUR RUPABUMI	KOORDINAT	WILAYAH ADMINISTRASI	NOMOR LEMBAR PETA
Kemarom Nit, Yef		Pulau	03°45'26.10" S 134°08'27.70" T	Kaimana, Papua Barat	3012-214
Kemarom, Yef		Pulau	03°45'42.66" S 134°08'26.36" T	Kaimana, Papua Barat	3012-214
Kembang, Pulau		Pulau	03°44'47.00" U 108°03'39.75" T	Natuna, Kepulauan Riau	1319-413
Kembang, Pulau		Pulau	03°18'23.00" S 114°33'38.99" T	Barito Kuala, Kalimantan Selatan	1712-513
Kembanglemari, Pulau		Pulau	07°03'55.00" S 117°59'38.00" T	Pangkajene Kepulauan, Sulawesi Selatan	1908-544
Kembanglendur, Pulau		Pulau	07°07'25.89" S 114°46'23.09" T	Sumenep, Jawa Timur	1708-543
Kembar Dua, Pulau		Pulau	08°22'23.14" S 112°49'31.29" T	Malang, Jawa Timur	1607-423
Kembar Dua, Pulau		Pulau	08°27'39.56" S 112°41'30.34" T	Malang, Jawa Timur	1607-412
Kembar Kidul, Pulau		Pulau	08°34'56.48" S 113°53'39.21" T	Banyuwangi, Jawa Timur	1607-344
Kembar Lor, Pulau		Pulau	08°34'46.74" S 113°53'44.28" T	Banyuwangi, Jawa Timur	1607-344
Kembar Satu, Pulau		Pulau	08°22'22.58" S 112°49'35.46" T	Malang, Jawa Timur	1607-423
Kembar Satu, Pulau		Pulau	08°27'37.10" S 112°41'29.98" T	Malang, Jawa Timur	1607-412
Kembar, Pulau		Pulau	05°44'14.84" S 110°11'17.54" T	Jepara, Jawa Tengah	1410-232
Kemboleng, Pulau		Pulau	04°39'22.79" U 125°26'09.43" T	Kepulauan Sangihe, Sulawesi Utara	2420-524
Kembong, Pulau		Pulau	02°51'36.75" S 107°20'23.64" T	Belitung, Kepulauan Bangka Belitung	1213-223
Kembongan, Pulau		Pulau	01°53'17.99" S 123°42'06.99" T	Banggai Kepulauan, Sulawesi Tengah	2314-212
Kembung, Pulau		Pulau	03°01'54.99" U 105°44'53.99" T	Kepulauan Anambas, Kepulauan Riau	1119-212
Kembung, Pulau		Pulau	01°07'27.15" S 105°14'23.42" T	Indonesia	1114-434
Kemmonakek, Pulau		Pulau	00°21'42.30" S 130°33'58.24" T	Raja Ampat, Papua Barat	2815-413
Kempang, Pulau		Pulau	00°36'47.81" S 104°15'03.86" T	Lingga, Kepulauan Riau	1015-243
Kempong, Pulau		Pulau	08°19'23.92" S 111°27'48.28" T	Trenggalek, Jawa Timur	1507-424
Kemselem, Pulau		Pulau	02°00'01.05" S 130°26'33.24" T	Raja Ampat, Papua Barat	2713-644
Kemudi, Pulau		Pulau	03°47'46.05" U 108°24'40.47" T	Natuna, Kepulauan Riau	1319-442
Kemudi, Pulau		Pulau	00°55'27.00" U 103°57'10.00" T	Kota Batam, Kepulauan Riau	1016-444

DAFTAR NAMA RUPABUMI

NAMA RUPABUMI	NAMA LAIN	UNSUR RUPABUMI	KOORDINAT	WILAYAH ADMINISTRASI	NOMOR LEMBAR PETA
Kemudi, Pulau		Pulau	00°54'28.97" U 103°55'30.22" T	Kota Batam, Kepulauan Riau	1016-444
Kemuja Kecil, Pulau		Pulau	01°36'11.20" S 105°23'39.05" T	Bangka Barat, Kepulauan Bangka Belitung	1114-144
Kemuja, Pulau		Pulau	01°36'11.00" S 105°23'29.00" T	Bangka Barat, Kepulauan Bangka Belitung	1114-144
Kemujan, Pulau		Pulau	05°48'12.85" S 110°28'41.65" T	Jepara, Jawa Tengah	1410-224
Kemunting, Pulau		Pulau	02°04'33.50" U 101°34'25.36" T	Bengkalis, Riau	0818-311
Kena, Pulau		Pulau	01°53'26.00" S 125°24'58.00" T	Kepulauan Sula, Maluku Utara	2414-222
Kenaong, Pulau		Pulau	00°51'34.99" U 104°38'11.00" T	Bintan, Kepulauan Riau	1016-632
Kenari, Pulau	Pulau Ogotion	Pulau	00°27'52.99" U 120°42'18.68" T	Parigi Moutong, Sulawesi Tengah	2116-234
Kenari, Pulau		Pulau	05°37'34.93" S 134°18'43.09" T	Kepulauan Aru, Maluku	3010-241
Kenasore, Pulau		Pulau	02°30'30.37" S 134°18'59.02" T	Teluk Wondama, Papua Barat	3013-243
Kenau Kecil, Pulau		Pulau	01°45'28.00" S 123°32'07.00" T	Banggai Kepulauan, Sulawesi Tengah	2314-213
Kenau, Pulau		Pulau	01°44'47.00" S 123°31'54.00" T	Banggai Kepulauan, Sulawesi Tengah	2314-231
Kenawa, Pulau		Pulau	08°29'57.00" S 116°49'59.00" T	Sumbawa Barat, Nusa Tenggara Barat	1807-621
Kendi, Pulau		Pulau	00°52'54.99" U 103°38'30.99" T	Karimun, Kepulauan Riau	1016-434
Kenek, Pulau		Pulau	03°09'45.00" S 108°11'38.00" T	Belitung Timur, Kepulauan Bangka Belitung	1312-432
Kenipan, Pulau		Pulau	00°54'20.99" U 103°20'17.99" T	Karimun, Kepulauan Riau	0916-643
Kenjape Dae, Pulau	Pulau Kenjape Dae	Pulau	08°02'55.20" S 131°17'22.62" T	Kepulauan Tanimbar, Maluku	2807-543
Kenjape Marmare Atakanak, Pulau	Pulau Kenjape Marmare Kecil	Pulau	08°03'01.19" S 131°17'19.55" T	Kepulauan Tanimbar, Maluku	2807-543
Kenjarnimadiriain Barat, Pulau		Pulau	08°02'16.40" S 131°17'30.85" T	Kepulauan Tanimbar, Maluku	2807-543
Kensio, Pulau		Pulau	02°37'40.58" S 140°31'17.79" T	Jayapura, Papua	3413-331
Kentar, Pulau		Pulau	00°02'15.07" U 104°45'29.34" T	Lingga, Kepulauan Riau	1016-321
Kenteolo, Pulau		Pulau	05°43'03.00" S 124°29'15.00" T	Wakatobi, Sulawesi Tenggara	2310-342
Kepa, Pulau		Pulau	08°16'23.99" S 124°24'04.00" T	Alor, Nusa Tenggara Timur	2307-624

DAFTAR NAMA RUPABUMI

NAMA RUPABUMI	NAMA LAIN	UNSUR RUPABUMI	KOORDINAT	WILAYAH ADMINISTRASI	NOMOR LEMBAR PETA
Kepala Jeri, Pulau		Pulau	01°01'05.00" U 103°46'39.00" T	Kota Batam, Kepulauan Riau	1017-121
Kepala Kambing, Pulau		Pulau	00°16'49.10" S 127°16'31.17" T	Halmahera Selatan, Maluku Utara	2515-623
Kepala Siuncal, Pulau		Pulau	05°46'54.76" S 105°18'43.92" T	Pesawaran, Lampung	1110-123
Kepala, Pulau		Pulau	02°38'37.84" U 109°09'58.21" T	Natuna, Kepulauan Riau	1318-614
Kepalananggal, Pulau		Pulau	04°00'50.00" U 107°57'01.00" T	Natuna, Kepulauan Riau	1220-322
Kepalatambelan, Pulau		Pulau	00°54'18.00" U 107°28'08.00" T	Bintan, Kepulauan Riau	1216-544
Kepataum, Yef		Pulau	00°24'13.07" S 130°37'37.94" T	Raja Ampat, Papua Barat	2815-412
Kepayang, Pulau		Pulau	01°33'17.73" S 108°48'36.99" T	Kayong Utara, Kalimantan Barat	1314-243
Kepayang, Pulau		Pulau	01°33'33.00" S 108°48'14.00" T	Kayong Utara, Kalimantan Barat	1314-243
Kepayang, Pulau		Pulau	00°38'07.00" U 107°01'01.99" T	Bintan, Kepulauan Riau	1216-513
Kepita Dua, Pulau		Pulau	01°31'00.99" S 123°23'52.00" T	Banggai Kepulauan, Sulawesi Tengah	2314-144
Kepita Empat, Pulau		Pulau	01°31'19.99" S 123°23'48.99" T	Banggai Kepulauan, Sulawesi Tengah	2314-144
Kepita Enam, Pulau		Pulau	01°31'27.99" S 123°24'09.00" T	Banggai Kepulauan, Sulawesi Tengah	2314-144
Kepita Lima, Pulau		Pulau	01°31'27.00" S 123°24'02.00" T	Banggai Kepulauan, Sulawesi Tengah	2314-144
Kepita Pitu, Pulau		Pulau	01°31'49.66" S 123°24'31.29" T	Banggai Kepulauan, Sulawesi Tengah	2314-144
Kepita Satu, Pulau		Pulau	01°30'55.23" S 123°23'48.09" T	Banggai Kepulauan, Sulawesi Tengah	2314-144
Kepita Tiga, Pulau		Pulau	01°31'05.99" S 123°23'57.99" T	Banggai Kepulauan, Sulawesi Tengah	2314-144
Kepita Tujuh, Pulau		Pulau	01°31'32.00" S 123°24'11.00" T	Banggai Kepulauan, Sulawesi Tengah	2314-144
Kepou Kariye Besar, Pulau		Pulau	02°24'46.96" S 140°13'46.56" T	Jayapura, Papua	3413-512
Kepou Kariye Kecil, Pulau		Pulau	02°24'05.06" S 140°15'14.51" T	Jayapura, Papua	3413-521
Kepou Kwa, Pulau		Pulau	02°26'28.99" S 140°21'09.52" T	Jayapura, Papua	3413-521
Kepou Yo, Pulau		Pulau	02°26'16.00" S 140°21'06.00" T	Jayapura, Papua	3413-521
Kepury, Pulau		Pulau	08°09'38.99" S 128°44'57.99" T	Maluku Barat Daya, Maluku	2607-632
Ker, Meos		Pulau	00°28'40.89" S 130°34'05.48" T	Raja Ampat, Papua Barat	2815-411

DAFTAR NAMA RUPABUMI

NAMA RUPABUMI	NAMA LAIN	UNSUR RUPABUMI	KOORDINAT	WILAYAH ADMINISTRASI	NOMOR LEMBAR PETA
Kera, Pulau		Pulau	04°06'57.17" U 098°11'59.41" T	Langkat, Sumatera Utara	0620-212
Kera, Pulau		Pulau	10°05'21.99" S 123°33'24.00" T	Kupang, Nusa Tenggara Timur	2305-533
Kera, Pulau		Pulau	01°03'41.00" U 103°48'20.99" T	Kota Batam, Kepulauan Riau	1017-121
Kera, Pulau		Pulau	00°52'51.98" U 104°11'02.79" T	Kota Batam, Kepulauan Riau	1016-534
Kera, Pulau		Pulau	01°33'19.00" S 108°49'34.00" T	Kayong Utara, Kalimantan Barat	1314-243
Kera, Pulau		Pulau	01°07'41.90" U 103°19'58.23" T	Karimun, Kepulauan Riau	0917-323
Kera, Pulau		Pulau	00°59'19.00" U 107°31'57.00" T	Bintan, Kepulauan Riau	1216-633
Kera, Pulau		Pulau	00°42'21.94" U 108°52'26.88" T	Bengkayang, Kalimantan Barat	1316-523
Kera, Pulau		Pulau	02°47'20.81" S 107°25'40.37" T	Belitung, Kepulauan Bangka Belitung	1213-224
Keraf Barat Daya, Pulau		Pulau	03°17'45.53" S 132°48'02.68" T	Fak Fak, Papua Barat	2912-523
Keraf Barat, Pulau		Pulau	03°17'53.47" S 132°47'49.78" T	Fak Fak, Papua Barat	2912-523
Keraf Besar, Pulau		Pulau	03°18'16.06" S 132°48'20.82" T	Fak Fak, Papua Barat	2912-523
Keraf Kecil, Pulau		Pulau	03°18'16.06" S 132°48'45.78" T	Fak Fak, Papua Barat	2912-523
Keraf Selatan, Pulau		Pulau	03°18'00.46" S 132°47'50.85" T	Fak Fak, Papua Barat	2912-523
Keraf Tengah, Pulau		Pulau	03°17'45.67" S 132°47'50.54" T	Fak Fak, Papua Barat	2912-523
Keraf Timur Laut, Pulau		Pulau	03°17'52.71" S 132°48'56.02" T	Fak Fak, Papua Barat	2912-523
Keraf Timur, Pulau		Pulau	03°17'43.35" S 132°48'06.61" T	Fak Fak, Papua Barat	2912-523
Keraf Utara, Pulau		Pulau	03°17'41.70" S 132°47'50.82" T	Fak Fak, Papua Barat	2912-523
Kerak, Pulau		Pulau	02°35'21.61" S 107°37'27.01" T	Belitung, Kepulauan Bangka Belitung	1213-333
Keraka Besar, Pulau		Pulau	02°20'45.34" S 133°49'30.42" T	Teluk Bintuni, Papua Barat	3013-423
Kerakera Hoga, Pulau		Pulau	05°27'51.68" S 123°46'48.07" T	Wakatobi, Sulawesi Tenggara	2310-521
Kerakera, Pulau		Pulau	05°32'21.17" S 123°52'11.39" T	Wakatobi, Sulawesi Tenggara	2310-243
Keramat Besar, Pulau		Pulau	01°53'56.78" S 124°20'04.52" T	Kepulauan Sula, Maluku Utara	2314-321
Keramat Kecil, Pulau		Pulau	01°54'37.04" S 124°20'39.83" T	Kepulauan Sula, Maluku Utara	2314-321

DAFTAR NAMA RUPABUMI

NAMA RUPABUMI	NAMA LAIN	UNSUR RUPABUMI	KOORDINAT	WILAYAH ADMINISTRASI	NOMOR LEMBAR PETA
Keramat Laut, Pulau		Pulau	01°54'17.31" S 124°20'18.17" T	Kepulauan Sula, Maluku Utara	2314-321
Keramat Niyef Natatopalafi, Pulau		Pulau	01°56'38.90" S 130°23'12.09" T	Raja Ampat, Papua Barat	2714-322
Keramat Niyef Tonatao, Pulau		Pulau	01°56'43.22" S 130°23'01.52" T	Raja Ampat, Papua Barat	2714-322
Keramat Tengah, Pulau		Pulau	01°54'22.95" S 124°20'24.51" T	Kepulauan Sula, Maluku Utara	2314-321
Keramat, Pulau		Pulau	00°10'19.10" U 115°31'03.68" T	Mahakam Ulu, Kalimantan Timur	1816-113
Keramat, Pulau		Pulau	02°53'15.72" S 111°26'14.67" T	Kotawaringin Barat, Kalimantan Tengah	1513-122
Keramat, Pulau		Pulau	00°55'29.50" U 123°08'33.16" T	Bolaang Mongondow Utara, Sulawesi Utara	2316-434
Keramut, Pulau		Pulau	03°06'24.99" U 105°39'15.00" T	Kepulauan Anambas, Kepulauan Riau	1119-212
Keran, Pulau		Pulau	02°33'07.99" S 107°59'21.00" T	Belitung Timur, Kepulauan Bangka Belitung	1213-344
Keranga, Pulau		Pulau	08°32'12.23" S 119°36'50.50" T	Manggarai Barat, Nusa Tenggara Timur	2007-333
Keranggasan Barat, Pulau		Pulau	03°34'48.60" U 117°23'21.29" T	Tana Tidung, Kalimantan Utara	1919-422
Keranggasan Kecil, Pulau		Pulau	03°05'07.69" U 117°28'47.93" T	Bulungan, Kalimantan Utara	1919-122
Keranggasan Timur, Pulau		Pulau	03°34'36.57" U 117°24'27.58" T	Tana Tidung, Kalimantan Utara	1919-422
Keranggasan, Pulau		Pulau	03°04'12.00" U 117°28'12.00" T	Bulungan, Kalimantan Utara	1919-122
Keranjang, Pulau		Pulau	06°55'38.76" S 115°24'19.61" T	Sumenep, Jawa Timur	1709-322
Kerangi, Pulau		Pulau	00°12'34.99" S 109°47'42.00" T	Kubu Raya, Kalimantan Barat	1415-441
Kerapu, Pulau		Pulau	01°06'14.98" U 104°38'29.94" T	Bintan, Kepulauan Riau	1017-312
Kerasian, Pulau		Pulau	04°01'50.00" S 116°12'15.00" T	Kotabaru, Kalimantan Selatan	1811-534
Kerassian Kecil, Pulau	Pulau Tangga Permai	Pulau	04°01'53.81" S 116°12'49.32" T	Kotabaru, Kalimantan Selatan	1811-534
Kerate, Gili		Pulau	08°50'10.30" S 116°30'27.10" T	Lombok Timur, Nusa Tenggara Barat	1807-313
Keraun Barat, Pulau		Pulau	06°01'00.00" S 134°51'42.94" T	Kepulauan Aru, Maluku	3009-643
Keraun Selatan, Pulau		Pulau	06°01'04.00" S 134°51'53.13" T	Kepulauan Aru, Maluku	3009-643
Keraun Tengah, Pulau		Pulau	06°00'58.60" S 134°51'48.85" T	Kepulauan Aru, Maluku	3009-643

DAFTAR NAMA RUPABUMI

NAMA RUPABUMI	NAMA LAIN	UNSUR RUPABUMI	KOORDINAT	WILAYAH ADMINISTRASI	NOMOR LEMBAR PETA
Kerawang, Pulau		Pulau	02°59'07.00" S 116°07'52.00" T	Kotabaru, Kalimantan Selatan	1813-212
Kerawansa, Nusa		Pulau	08°41'59.60" S 119°45'46.75" T	Manggarai Barat, Nusa Tenggara Timur	2007-341
Kerbau, Pulau		Pulau	00°45'36.00" S 117°18'36.00" T	Kutai Kartanegara, Kalimantan Timur	1915-123
Kerdau, Pulau		Pulau	02°42'07.99" U 108°52'50.99" T	Natuna, Kepulauan Riau	1318-524
Kerdandang, Pulau		Pulau	03°09'24.34" S 107°50'13.69" T	Belitung, Kepulauan Bangka Belitung	1212-641
Kere, Gili		Pulau	08°48'17.63" S 116°31'39.18" T	Lombok Timur, Nusa Tenggara Barat	1807-313
Kere, Gili		Pulau	08°53'47.01" S 116°04'38.97" T	Lombok Barat, Nusa Tenggara Barat	1807-211
Keren, Yef		Pulau	01°05'35.59" S 131°13'35.03" T	Sorong, Papua Barat	2814-534
Kerengan Gede, Pulau		Pulau	03°15'02.00" S 107°45'45.00" T	Belitung, Kepulauan Bangka Belitung	1212-623
Kerengan Kecil, Pulau		Pulau	03°14'52.87" S 107°45'16.99" T	Belitung, Kepulauan Bangka Belitung	1212-641
Kerengga, Pulau		Pulau	01°26'26.00" S 110°02'57.99" T	Ketapang, Kalimantan Barat	1414-511
Kerengga, Pulau		Pulau	00°44'30.98" U 103°39'13.82" T	Karimun, Kepulauan Riau	1016-414
Kerengga, Pulau		Pulau	01°07'03.39" U 104°38'21.84" T	Bintan, Kepulauan Riau	1017-312
Kerenggan, Pulau		Pulau	03°00'39.88" S 107°30'16.99" T	Belitung, Kepulauan Bangka Belitung	1212-633
Kerengge, Pulau	Pulau Karangga	Pulau	02°28'59.90" U 108°56'29.45" T	Natuna, Kepulauan Riau	1318-244
Kerengge, Pulau		Pulau	00°21'21.91" U 104°25'40.17" T	Lingga, Kepulauan Riau	1016-242
Kerengge, Pulau		Pulau	00°39'55.06" S 104°23'29.01" T	Lingga, Kepulauan Riau	1015-242
Kerengge, Pulau		Pulau	00°19'33.48" S 104°27'05.06" T	Lingga, Kepulauan Riau	1015-524
Kereti Besar, Pulau		Pulau	00°13'00.00" U 104°19'00.99" T	Lingga, Kepulauan Riau	1016-223
Kereti Kecil, Pulau		Pulau	00°12'46.40" U 104°19'13.54" T	Lingga, Kepulauan Riau	1016-223
Kerinci, Pulau		Pulau	08°27'43.00" S 112°41'54.78" T	Malang, Jawa Timur	1607-412
Kerincing, Pulau		Pulau	08°27'45.32" S 112°42'02.08" T	Malang, Jawa Timur	1607-412
Keris, Pulau		Pulau	03°18'35.04" U 117°26'42.74" T	Bulungan, Kalimantan Utara	1919-142
Kerisek, Pulau		Pulau	05°38'02.37" U 095°04'08.33" T	Aceh Besar, Aceh	0421-513

DAFTAR NAMA RUPABUMI

NAMA RUPABUMI	NAMA LAIN	UNSUR RUPABUMI	KOORDINAT	WILAYAH ADMINISTRASI	NOMOR LEMBAR PETA
Keroko, Pulau		Pulau	08°14'49.89" S 123°17'33.14" T	Flores Timur, Nusa Tenggara Timur	2307-441
Kersikhitam, Pulau		Pulau	03°00'10.00" S 116°09'31.00" T	Kotabaru, Kalimantan Selatan	1812-534
Keru Intar, Pulau		Pulau	00°26'49.06" S 130°28'12.04" T	Raja Ampat, Papua Barat	2715-622
Keru Iwyor, Pulau		Pulau	00°26'17.38" S 130°27'12.94" T	Raja Ampat, Papua Barat	2715-622
Keru Kaibam, Pulau		Pulau	00°27'04.70" S 130°28'48.13" T	Raja Ampat, Papua Barat	2715-622
Kerufik, Meos		Pulau	00°31'17.57" S 130°35'37.47" T	Raja Ampat, Papua Barat	2815-133
Keruikpaef, Meos		Pulau	00°28'03.85" S 130°35'29.92" T	Raja Ampat, Papua Barat	2815-411
Keruker, Meos		Pulau	00°29'04.04" S 130°36'23.69" T	Raja Ampat, Papua Barat	2815-411
Kerumon Mkun, Meos		Pulau	00°26'47.18" S 130°30'06.45" T	Raja Ampat, Papua Barat	2815-411
Kerumon, Meos		Pulau	00°26'42.18" S 130°30'07.25" T	Raja Ampat, Papua Barat	2815-411
Kerumputan, Pulau		Pulau	04°03'05.00" S 116°10'18.00" T	Kotabaru, Kalimantan Selatan	1811-534
Kesam Besar, Pulau		Pulau	00°16'00.99" U 104°20'08.99" T	Lingga, Kepulauan Riau	1016-241
Kesam Kecil, Pulau		Pulau	00°15'32.94" U 104°20'27.96" T	Lingga, Kepulauan Riau	1016-241
Kesar Barats, Nus		Pulau	07°56'48.00" S 131°16'53.00" T	Kepulauan Tanimbar, Maluku	2808-221
Kesar Timurs, Nus		Pulau	07°57'22.00" S 131°20'17.99" T	Kepulauan Tanimbar, Maluku	2808-221
Kesbui, Pulau		Pulau	07°31'09.99" S 131°02'20.00" T	Kepulauan Tanimbar, Maluku	2808-233
Kesui, Pulau		Pulau	04°28'32.99" S 131°38'43.00" T	Seram Bagian Timur, Maluku	2811-612
Ketam, Pulau		Pulau	00°20'32.75" U 102°56'59.88" T	Pelalawan, Riau	0916-242
Ketam, Pulau		Pulau	00°54'33.00" U 103°24'06.00" T	Karimun, Kepulauan Riau	0916-644
Ketam, Pulau		Pulau	02°46'58.49" S 107°35'43.35" T	Belitung, Kepulauan Bangka Belitung	1213-313
Ketam, Selat		Selat	00°54'30.99" U 103°24'19.47" T	Kepulauan Riau	0916-644
Ketapa, Pulau		Pulau	01°02'24.00" U 103°49'21.00" T	Kota Batam, Kepulauan Riau	1017-121
Ketapang Besar, Pulau		Pulau	00°28'44.61" S 121°40'49.07" T	Tojo Una Una, Sulawesi Tengah	2215-412
Ketapang Kecil, Pulau		Pulau	01°49'53.20" S 109°56'36.24" T	Ketapang, Kalimantan Barat	1414-124

DAFTAR NAMA RUPABUMI

NAMA RUPABUMI	NAMA LAIN	UNSUR RUPABUMI	KOORDINAT	WILAYAH ADMINISTRASI	NOMOR LEMBAR PETA
Ketapang Kecil, Pulau		Pulau	00°28'44.10" S 121°40'49.45" T	Tojo Una Una, Sulawesi Tengah	2215-412
Ketapang, Pulau		Pulau	02°39'25.70" S 114°16'32.05" T	Pulang Pisau, Kalimantan Tengah	1713-141
Ketapang, Pulau		Pulau	03°24'47.00" S 107°57'38.00" T	Belitung Timur, Kepulauan Bangka Belitung	1212-622
Ketawai, Pulau		Pulau	02°15'56.99" S 106°19'37.99" T	Bangka Tengah, Kepulauan Bangka Belitung	1113-623
Ketek, Pulau		Pulau	00°46'27.34" U 099°02'20.85" T	Mandailing Natal, Sumatera Utara	0716-431
Keter Laut, Pulau		Pulau	01°00'37.59" U 104°26'46.22" T	Bintan, Kepulauan Riau	1017-222
Keter Tengah, Pulau		Pulau	01°00'38.99" U 104°26'22.99" T	Bintan, Kepulauan Riau	1017-222
Ketofu, Pulau		Pulau	01°43'22.00" S 124°20'44.00" T	Kepulauan Sula, Maluku Utara	2314-341
Ketugar, Pulau		Pulau	02°15'03.55" S 106°23'04.92" T	Bangka Tengah, Kepulauan Bangka Belitung	1113-624
Khalakhala, Pulau		Pulau	02°49'34.00" U 095°57'51.99" T	Simeulue, Aceh	0418-642
Khek, Pulau		Pulau	04°48'32.00" U 095°25'38.78" T	Aceh Jaya, Aceh	0420-542
Ki'l-Ki'l, Pulau		Pulau	00°10'18.94" U 098°47'15.10" T	Nias Selatan, Sumatera Utara	0616-323
Kiabu, Pulau		Pulau	02°46'16.00" U 106°13'54.00" T	Kepulauan Anambas, Kepulauan Riau	1118-632
Kiak, Pulau		Pulau	03°09'30.88" U 117°37'43.57" T	Bulungan, Kalimantan Utara	1919-214
Kianak, Pulau		Pulau	01°47'59.47" S 105°50'47.52" T	Bangka, Kepulauan Bangka Belitung	1114-223
Kidaemagen, Pulau		Pulau	02°38'27.37" S 132°26'29.11" T	Fak Fak, Papua Barat	2913-142
Kidan, Pulau		Pulau	03°54'51.00" S 131°02'51.00" T	Seram Bagian Timur, Maluku	2812-211
Kide, Nusa		Pulau	08°44'16.69" S 119°28'59.58" T	Manggarai Barat, Nusa Tenggara Timur	2007-242
Kifar, Pulau		Pulau	03°53'57.99" S 130°59'35.00" T	Seram Bagian Timur, Maluku	2812-122
Kijang, Pulau		Pulau	03°35'56.81" U 116°38'03.43" T	Malinau, Kalimantan Utara	1819-612
Kijang, Pulau		Pulau	00°40'39.12" S 103°19'36.25" T	Indragiri Hilir, Riau	0915-341
Kikir, Pulau		Pulau	03°02'29.34" S 134°51'26.39" T	Nabire, Papua	3012-643
Kikirwaisa, Pulau		Pulau	01°57'42.86" S 134°09'07.87" T	Teluk Wondama, Papua Barat	3014-212
Kilangan, Pulau		Pulau	02°17'34.00" U 097°46'01.02" T	Aceh Singkil, Aceh	0618-141

DAFTAR NAMA RUPABUMI

NAMA RUPABUMI	NAMA LAIN	UNSUR RUPABUMI	KOORDINAT	WILAYAH ADMINISTRASI	NOMOR LEMBAR PETA
Killa, Pulau		Pulau	03°16'35.76" S 122°24'36.94" T	Morowali, Sulawesi Tengah	2212-524
Kiluan, Pulau		Pulau	05°46'54.99" S 105°05'35.00" T	Tanggamus, Lampung	1110-113
Kilwaru, Pulau		Pulau	03°52'39.00" S 130°54'41.00" T	Seram Bagian Timur, Maluku	2812-122
Kimar, Pulau		Pulau	02°57'52.16" S 107°13'41.08" T	Belitung, Kepulauan Bangka Belitung	1213-212
Kime, Yef		Pulau	00°10'30.94" U 130°02'11.33" T	Raja Ampat, Papua Barat	2716-313
Kinabuhutan, Pulau		Pulau	01°50'10.40" U 125°05'46.91" T	Minahasa Utara, Sulawesi Utara	2417-531
Kinadadirwain, Pulau		Pulau	02°37'30.47" S 132°26'31.85" T	Fak Fak, Papua Barat	2913-142
Kinait, Pulau		Pulau	01°51'00.57" S 123°08'47.50" T	Banggai Kepulauan, Sulawesi Tengah	2314-114
Kinak Tapor, Pulau		Pulau	00°22'44.95" S 130°42'10.96" T	Raja Ampat, Papua Barat	2815-412
Kinaktapor Iba, Meos		Pulau	00°30'11.13" S 130°35'42.55" T	Raja Ampat, Papua Barat	2815-133
Kinaktapor Mkun, Meos		Pulau	00°30'11.34" S 130°35'41.63" T	Raja Ampat, Papua Barat	2815-133
Kinaktapor Mundi, Meos		Pulau	00°30'12.11" S 130°35'40.09" T	Raja Ampat, Papua Barat	2815-133
Kinam Barat, Pulau		Pulau	02°42'42.01" S 132°29'25.66" T	Fak Fak, Papua Barat	2913-142
Kinam Timur, Pulau		Pulau	02°42'35.85" S 132°29'43.01" T	Fak Fak, Papua Barat	2913-142
Kinaput Pauno, Pulau		Pulau	01°26'54.34" S 123°15'41.92" T	Banggai Kepulauan, Sulawesi Tengah	2314-421
Kinaput, Pulau		Pulau	01°26'49.99" S 123°15'40.00" T	Banggai Kepulauan, Sulawesi Tengah	2314-421
Kinawuudan, Pulau		Pulau	01°18'40.00" U 125°04'00.00" T	Minahasa Utara, Sulawesi Utara	2417-231
Kinayut Meng, Pulau		Pulau	01°27'00.97" S 123°15'47.61" T	Banggai Kepulauan, Sulawesi Tengah	2314-421
Kinda, Pulau		Pulau	00°15'26.56" S 122°05'42.95" T	Tojo Una Una, Sulawesi Tengah	2215-513
Kinde, Pulau		Pulau	08°28'33.65" S 121°19'09.36" T	Nagekeo, Nusa Tenggara Timur	2107-621
Kineongan, Pulau		Pulau	01°20'20.81" U 125°04'34.08" T	Minahasa Utara, Sulawesi Utara	2417-231
Kinun, Pulau		Pulau	00°55'32.99" U 104°10'28.99" T	Kota Batam, Kepulauan Riau	1016-534
Kiping, Pulau		Pulau	01°06'09.81" U 103°51'57.68" T	Kota Batam, Kepulauan Riau	1017-121
Kirang Kesik, Nusa	Pulau Wates	Pulau	07°40'58.50" S 108°49'21.90" T	Cilacap, Jawa Tengah	1308-241

DAFTAR NAMA RUPABUMI

NAMA RUPABUMI	NAMA LAIN	UNSUR RUPABUMI	KOORDINAT	WILAYAH ADMINISTRASI	NOMOR LEMBAR PETA
Kirip, Pulau		Pulau	02°49'51.97" S 107°35'19.27" T	Belitung, Kepulauan Bangka Belitung	1213-313
Kisar, Pulau		Pulau	08°03'42.00" S 127°11'08.99" T	Maluku Barat Daya, Maluku	2507-634
Kisar, Pulau		Pulau	00°51'11.01" U 103°24'59.99" T	Karimun, Kepulauan Riau	0916-642
Kisut, Pulau		Pulau	08°21'00.68" S 112°14'17.46" T	Blitar, Jawa Timur	1507-614
Kit, Yef		Pulau	00°01'59.07" S 130°31'13.96" T	Raja Ampat, Papua Barat	2815-433
Kit, Yef		Pulau	00°08'32.98" S 130°39'24.25" T	Raja Ampat, Papua Barat	2815-432
Kitals, Nus		Pulau	07°32'48.23" S 127°33'26.46" T	Maluku Barat Daya, Maluku	2608-133
Kitmontau, Pulau		Pulau	00°10'33.12" U 130°03'21.26" T	Raja Ampat, Papua Barat	2716-313
Kiumi, Pulau		Pulau	02°38'53.88" S 108°02'01.41" T	Belitung Timur, Kepulauan Bangka Belitung	1313-131
Kiyas, Pulau		Pulau	00°17'15.91" U 129°52'20.75" T	Halmahera Tengah, Maluku Utara	2716-241
Klah, Pulau		Pulau	05°52'34.00" U 095°18'41.00" T	Kota Sabang, Aceh	0421-543
Klaru, Pulau		Pulau	02°25'36.38" S 113°18'54.77" T	Katingan, Kalimantan Tengah	1613-521
Klasabun Besar, Pulau		Pulau	01°23'12.19" S 131°19'35.71" T	Sorong, Papua Barat	2814-521
Klasabun Kecil, Pulau		Pulau	01°20'50.93" S 131°19'27.09" T	Sorong, Papua Barat	2814-523
Klepek, Pulau		Pulau	08°26'26.59" S 112°37'15.56" T	Malang, Jawa Timur	1607-411
Klepor, Pulau		Pulau	08°31'05.00" S 119°42'43.99" T	Manggarai Barat, Nusa Tenggara Timur	2007-334
Kletaan, Pulau		Pulau	08°25'05.76" S 112°45'06.29" T	Malang, Jawa Timur	1607-421
Klirim, Pulau		Pulau	02°57'21.33" S 107°24'49.06" T	Belitung, Kepulauan Bangka Belitung	1213-222
Klompok Kidul, Pulau		Pulau	08°22'39.30" S 111°40'06.37" T	Trenggalek, Jawa Timur	1507-512
Klompok Lor, Pulau		Pulau	08°22'08.75" S 111°40'09.79" T	Trenggalek, Jawa Timur	1507-514
Klorok, Pulau		Pulau	00°37'28.99" U 103°34'22.00" T	Karimun, Kepulauan Riau	1016-411
Kluang, Pulau		Pulau	03°42'47.00" U 108°16'27.00" T	Natuna, Kepulauan Riau	1319-423
Kman Bayo, Pulau		Pulau	00°06'24.31" U 127°08'38.82" T	Halmahera Selatan, Maluku Utara	2516-312
Ko'Do, Pulau		Pulau	08°38'26.54" S 118°11'39.32" T	Dompu, Nusa Tenggara Barat	1907-332

DAFTAR NAMA RUPABUMI

NAMA RUPABUMI	NAMA LAIN	UNSUR RUPABUMI	KOORDINAT	WILAYAH ADMINISTRASI	NOMOR LEMBAR PETA
Koa, Pulau		Pulau	08°34'00.00" S 121°30'06.00" T	Ende, Nusa Tenggara Timur	2207-133
Koatak, Pulau		Pulau	10°18'51.00" S 120°09'51.00" T	Sumba Timur, Nusa Tenggara Timur	2105-414
Koba, Yef		Pulau	03°56'53.86" S 134°42'21.53" T	Kaimana, Papua Barat	3012-312
Kobadangar, Pulau		Pulau	06°29'10.00" S 134°36'42.00" T	Kepulauan Aru, Maluku	3009-611
Kobama, Yef		Pulau	02°07'47.67" S 130°27'08.21" T	Raja Ampat, Papua Barat	2713-642
Kobaselfara, Pulau		Pulau	06°26'08.00" S 134°32'44.00" T	Kepulauan Aru, Maluku	3009-611
Kobaseltimur, Pulau		Pulau	06°21'07.99" S 134°26'56.00" T	Kepulauan Aru, Maluku	3009-524
Kobe, Pulau		Pulau	00°47'59.69" S 117°31'12.30" T	Kutai Kartanegara, Kalimantan Timur	1915-213
Kobefin, Pulau		Pulau	06°14'24.41" S 134°26'19.15" T	Kepulauan Aru, Maluku	3009-542
Kobolehano, Pulau		Pulau	02°57'28.00" S 121°04'14.00" T	Kolaka Utara, Sulawesi Tenggara	2113-311
Kobolun, Pulau		Pulau	06°35'14.86" S 134°43'58.03" T	Kepulauan Aru, Maluku	3009-334
Kobor, Pulau		Pulau	00°36'39.87" S 122°38'41.80" T	Banggai, Sulawesi Tengah	2215-334
Kobroor, Pulau		Pulau	06°07'10.99" S 134°31'41.99" T	Kepulauan Aru, Maluku	3009-633
Kobus Ni Nu, Pulau		Pulau	00°09'40.32" U 130°02'10.13" T	Raja Ampat, Papua Barat	2716-313
Kobus Ni Pat Gan, Pulau		Pulau	00°09'52.71" U 130°01'47.84" T	Raja Ampat, Papua Barat	2716-313
Kobus Ni Pat, Pulau		Pulau	00°09'52.16" U 130°01'47.36" T	Raja Ampat, Papua Barat	2716-313
Koca, Pulau		Pulau	02°35'52.52" S 110°10'23.01" T	Ketapang, Kalimantan Barat	1413-234
Kodadarano Barat, Pulau		Pulau	04°53'06.34" S 122°45'25.22" T	Muna, Sulawesi Tenggara	2211-321
Kodadarano Tengah, Pulau		Pulau	04°53'08.53" S 122°45'27.34" T	Muna, Sulawesi Tenggara	2211-321
Kodadarano Timur, Pulau		Pulau	04°53'06.26" S 122°45'32.19" T	Muna, Sulawesi Tenggara	2211-321
Kodang, Nusa		Pulau	08°31'04.01" S 119°24'46.78" T	Manggarai Barat, Nusa Tenggara Timur	2007-244
Kodang, Nusa		Pulau	08°44'16.44" S 119°28'52.97" T	Manggarai Barat, Nusa Tenggara Timur	2007-242
Kodang, Pulau		Pulau	08°44'11.26" S 119°22'54.81" T	Manggarai Barat, Nusa Tenggara Timur	2007-242
Kode Besarsa, Nusa		Pulau	08°47'57.00" S 119°39'11.99" T	Manggarai Barat, Nusa Tenggara Timur	2007-314

DAFTAR NAMA RUPABUMI

NAMA RUPABUMI	NAMA LAIN	UNSUR RUPABUMI	KOORDINAT	WILAYAH ADMINISTRASI	NOMOR LEMBAR PETA
Kode Kecilsa, Nusa		Pulau	08°47'05.59" S 119°39'32.84" T	Manggarai Barat, Nusa Tenggara Timur	2007-314
Kodi, Pulau		Pulau	10°43'45.99" S 122°57'02.00" T	Rote Ndao, Nusa Tenggara Timur	2205-342
Kodingare, Pulau		Pulau	05°04'05.04" S 120°25'28.83" T	Sinjai, Sulawesi Selatan	2110-444
Kodingareng, Pulau		Pulau	05°08'53.99" S 119°15'52.99" T	Kota Makassar, Sulawesi Selatan	2010-541
Kodingarengkeke, Pulau		Pulau	05°06'19.85" S 119°17'19.16" T	Kota Makassar, Sulawesi Selatan	2010-543
Kodok Cilik, Pulau		Pulau	08°26'07.83" S 113°33'29.81" T	Jember, Jawa Timur	1607-611
Kodok Gede, Pulau		Pulau	08°26'05.35" S 113°33'23.45" T	Jember, Jawa Timur	1607-611
Kodok, Pulau		Pulau	08°20'40.47" S 112°13'43.49" T	Blitar, Jawa Timur	1507-614
Kodon Oser, Mios		Pulau	01°14'13.07" S 136°17'31.17" T	Biak Numfor, Papua	3114-641
Kodon Suru, Mios		Pulau	01°14'16.78" S 136°17'32.14" T	Biak Numfor, Papua	3114-641
Kodong, Pulau		Pulau	00°23'05.30" S 121°51'34.38" T	Tojo Una Una, Sulawesi Tengah	2215-421
Kodor, Pulau		Pulau	00°17'20.76" S 130°11'29.54" T	Raja Ampat, Papua Barat	2715-614
Koerweter, Mios		Pulau	01°10'36.71" S 129°43'00.08" T	Raja Ampat, Papua Barat	2714-532
Kofanusa, Pulau		Pulau	02°42'05.72" S 132°26'46.03" T	Fak Fak, Papua Barat	2913-142
Kofiau, Pulau		Pulau	01°10'55.39" S 129°50'56.26" T	Raja Ampat, Papua Barat	2714-541
Kofnikapat, Pulau		Pulau	00°20'42.44" S 130°34'55.87" T	Raja Ampat, Papua Barat	2815-413
Kofot, Pulau		Pulau	00°35'24.25" U 131°07'03.05" T	Raja Ampat, Papua Barat	2816-511
Kogholifano, Pulau		Pulau	04°58'18.99" S 122°47'25.00" T	Muna, Sulawesi Tenggara	2211-321
Koh, Pulau		Pulau	00°33'07.54" S 130°41'47.39" T	Raja Ampat, Papua Barat	2815-134
Kohlomwohia, Pulau		Pulau	05°33'13.03" S 134°41'58.50" T	Kepulauan Aru, Maluku	3010-334
Koi, Yef		Pulau	03°25'56.99" S 133°36'54.02" T	Kaimana, Papua Barat	3012-411
Koiburi, Pulau		Pulau	00°45'33.00" S 135°25'26.00" T	Supiori, Papua	3115-124
Koikoi, Pulau		Pulau	06°17'02.00" S 134°18'19.00" T	Kepulauan Aru, Maluku	3009-523
Koikoila, Pulau		Pulau	03°28'58.09" S 122°54'29.56" T	Morowali, Sulawesi Tengah	2212-622

DAFTAR NAMA RUPABUMI

NAMA RUPABUMI	NAMA LAIN	UNSUR RUPABUMI	KOORDINAT	WILAYAH ADMINISTRASI	NOMOR LEMBAR PETA
Koja Kodari, Pulau		Pulau	06°03'19.32" S 134°16'17.92" T	Kepulauan Aru, Maluku	3009-543
Koja, Pulau		Pulau	08°29'47.00" S 122°23'53.00" T	Sikka, Nusa Tenggara Timur	2207-522
Kojoffonut, Pulau		Pulau	01°52'07.90" S 130°26'15.24" T	Raja Ampat, Papua Barat	2714-324
Kojoh, Pulau		Pulau	00°36'37.00" U 103°42'10.00" T	Karimun, Kepulauan Riau	1016-412
Kojok, Pulau		Pulau	00°57'16.99" U 103°58'43.00" T	Kota Batam, Kepulauan Riau	1016-444
Kojok, Pulau		Pulau	00°31'59.99" U 103°37'14.99" T	Karimun, Kepulauan Riau	1016-411
Kojong, Pulau		Pulau	00°10'46.20" S 104°54'06.00" T	Lingga, Kepulauan Riau	1015-642
Kojong, Pulau		Pulau	00°10'31.65" S 104°26'03.99" T	Lingga, Kepulauan Riau	1015-542
Kok Genan, Yef		Pulau	00°07'43.96" U 130°04'55.47" T	Raja Ampat, Papua Barat	2716-313
Kok, Yef		Pulau	00°07'49.82" U 130°04'49.08" T	Raja Ampat, Papua Barat	2716-313
Kokasa, Nusa		Pulau	08°47'44.99" S 122°01'03.86" T	Sikka, Nusa Tenggara Timur	2207-213
Kokat, Pulau		Pulau	07°43'37.89" S 131°06'06.90" T	Kepulauan Tanimbar, Maluku	2808-231
Kokini, Pulau		Pulau	01°33'28.55" S 123°14'22.74" T	Banggai Kepulauan, Sulawesi Tengah	2314-134
Koko, Pulau		Pulau	00°58'04.00" U 120°14'37.00" T	Toli Toli, Sulawesi Tengah	2116-434
Koko, Pulau		Pulau	00°30'02.99" S 121°50'38.00" T	Tojo Una Una, Sulawesi Tengah	2215-143
Koko, Pulau		Pulau	00°20'15.00" S 121°55'03.00" T	Tojo Una Una, Sulawesi Tengah	2215-424
Kokodi Barat, Pulau		Pulau	06°15'44.27" S 134°25'45.83" T	Kepulauan Aru, Maluku	3009-524
Kokodi Timur, Pulau		Pulau	06°15'48.93" S 134°26'12.01" T	Kepulauan Aru, Maluku	3009-524
Kokoe, Pulau		Pulau	05°29'16.00" S 121°56'21.99" T	Buton, Sulawesi Tenggara	2210-422
Kokoh Baloba, Pulau		Pulau	03°15'52.88" S 122°25'29.10" T	Morowali, Sulawesi Tengah	2212-524
Kokoh Besar, Pulau		Pulau	03°15'57.18" S 122°24'58.68" T	Morowali, Sulawesi Tengah	2212-524
Kokoh Kecil, Pulau		Pulau	03°15'54.38" S 122°25'05.56" T	Morowali, Sulawesi Tengah	2212-524
Kokoh, Pulau		Pulau	03°17'08.00" S 122°23'17.99" T	Morowali, Sulawesi Tengah	2212-524
Kokoh, Togong		Pulau	01°28'20.82" S 123°33'35.71" T	Banggai Laut, Sulawesi Tengah	2314-511

DAFTAR NAMA RUPABUMI

NAMA RUPABUMI	NAMA LAIN	UNSUR RUPABUMI	KOORDINAT	WILAYAH ADMINISTRASI	NOMOR LEMBAR PETA
Kokoi, Pulau		Pulau	02°42'55.26" S 132°05'36.32" T	Fak Fak, Papua Barat	2913-131
Kokoitawar, Pulau		Pulau	02°44'46.70" S 132°03'45.70" T	Fak Fak, Papua Barat	2913-131
Kokok Besar, Pulau	Pulau Kokok	Pulau	05°43'55.22" S 110°24'10.67" T	Jepara, Jawa Tengah	1410-242
Kokok Kecil, Pulau	Pulau Setinggi	Pulau	05°43'51.66" S 110°24'38.48" T	Jepara, Jawa Tengah	1410-242
Kokok, Pulau		Pulau	02°13'13.00" U 118°39'06.99" T	Berau, Kalimantan Timur	2018-114
Kokokuan Natuk, Pulau		Pulau	02°41'00.88" S 132°28'39.31" T	Fak Fak, Papua Barat	2913-142
Kokokuan Nenem, Pulau		Pulau	02°41'05.04" S 132°28'36.22" T	Fak Fak, Papua Barat	2913-142
Kokomo, Pulau		Pulau	05°32'24.00" S 123°52'08.00" T	Wakatobi, Sulawesi Tenggara	2310-243
Kokora Besar, Pulau		Pulau	00°22'34.91" S 121°47'18.60" T	Tojo Una Una, Sulawesi Tengah	2215-421
Kokora Kecil, Pulau		Pulau	00°22'34.82" S 121°47'18.95" T	Tojo Una Una, Sulawesi Tengah	2215-421
Kokora Satu, Pulau		Pulau	00°22'35.25" S 121°47'17.81" T	Tojo Una Una, Sulawesi Tengah	2215-421
Kokoraf Barat, Pulau		Pulau	02°54'52.65" S 131°59'14.83" T	Fak Fak, Papua Barat	2813-322
Kokoraf Timur, Pulau		Pulau	02°54'51.64" S 131°59'33.35" T	Fak Fak, Papua Barat	2813-322
Kokota Maceceke, Pulau		Pulau	02°11'29.35" U 127°44'55.59" T	Halmahera Utara, Maluku Utara	2618-114
Kokota, Pulau		Pulau	02°11'27.16" U 127°43'55.15" T	Halmahera Utara, Maluku Utara	2618-114
Kokotta, Pulau		Pulau	00°38'17.00" S 128°30'59.00" T	Halmahera Selatan, Maluku Utara	2615-331
Kokoya, Pulau		Pulau	02°01'05.00" U 128°13'23.99" T	Pulau Morotai, Maluku Utara	2618-212
Kokudang Pauno, Pulau		Pulau	01°54'47.99" S 123°40'19.99" T	Banggai Kepulauan, Sulawesi Tengah	2314-212
Kokudang, Pulau		Pulau	01°55'09.99" S 123°40'32.00" T	Banggai Kepulauan, Sulawesi Tengah	2314-212
Kokumbi, Pulau		Pulau	00°26'07.00" S 121°56'21.99" T	Tojo Una Una, Sulawesi Tengah	2215-422
Kokuni, Pulau		Pulau	01°29'44.99" S 122°49'23.00" T	Banggai Kepulauan, Sulawesi Tengah	2214-621
Kola, Pulau		Pulau	05°29'26.84" S 134°35'25.98" T	Kepulauan Aru, Maluku	3010-611
Kolaim, Pulau		Pulau	05°55'22.54" S 134°43'24.09" T	Kepulauan Aru, Maluku	3010-312
Kolam Paniki, Pulau		Pulau	02°58'25.07" S 132°15'14.20" T	Fak Fak, Papua Barat	2913-121

DAFTAR NAMA RUPABUMI

NAMA RUPABUMI	NAMA LAIN	UNSUR RUPABUMI	KOORDINAT	WILAYAH ADMINISTRASI	NOMOR LEMBAR PETA
Kolambatu Besar, Pulau		Pulau	02°58'37.12" S 132°16'10.00" T	Fak Fak, Papua Barat	2913-121
Kolambatu Kecil, Pulau		Pulau	02°58'36.22" S 132°16'08.07" T	Fak Fak, Papua Barat	2913-121
Kolekole, Pulau		Pulau	02°04'56.51" S 134°09'11.98" T	Teluk Wondama, Papua Barat	3013-534
Kolepom, Pulau		Pulau	07°53'44.99" S 138°21'51.00" T	Merauke, Papua	3308-121
Kolisia, Pulau		Pulau	08°31'40.48" S 122°05'18.76" T	Sikka, Nusa Tenggara Timur	2207-233
Kollo, Pulau		Pulau	00°01'25.10" S 119°47'18.40" T	Donggala, Sulawesi Tengah	2015-643
Kolmamoi, Pulau		Pulau	05°43'11.46" S 134°47'51.86" T	Kepulauan Aru, Maluku	3010-341
Kolobunta, Pulau		Pulau	01°42'04.00" S 121°52'25.00" T	Morowali, Sulawesi Tengah	2214-141
Kolokoloang, Pulau		Pulau	05°03'35.66" S 119°27'57.58" T	Kota Makassar, Sulawesi Selatan	2010-544
Kololampu, Pulau		Pulau	05°25'28.88" S 123°36'12.86" T	Wakatobi, Sulawesi Tenggara	2310-511
Kolombai, Pulau		Pulau	00°37'51.69" S 122°57'01.47" T	Banggai, Sulawesi Tengah	2215-342
Kolong, Pulau		Pulau	08°22'53.40" S 121°01'32.56" T	Ngada, Nusa Tenggara Timur	2107-611
Kolongan, Pulau		Pulau	01°19'56.92" U 125°04'27.19" T	Minahasa Utara, Sulawesi Utara	2417-231
Kolorai Besar, Pulau		Pulau	01°40'19.99" U 128°03'15.00" T	Halmahera Utara, Maluku Utara	2617-513
Kolorai Kecil, Pulau		Pulau	01°39'26.31" U 128°02'54.74" T	Halmahera Utara, Maluku Utara	2617-513
Kolorai, Pulau		Pulau	02°03'19.00" U 128°12'40.00" T	Pulau Morotai, Maluku Utara	2618-212
Kolordem, Pulau		Pulau	06°36'05.00" S 134°45'43.99" T	Kepulauan Aru, Maluku	3009-343
Kolotok, Nusa		Pulau	07°49'07.64" S 108°19'19.56" T	Tasikmalaya, Jawa Barat	1308-123
Kolowa Barat, Pulau		Pulau	04°56'52.91" S 122°45'33.90" T	Muna, Sulawesi Tenggara	2211-321
Kolowa Timur, Pulau		Pulau	04°56'56.99" S 122°45'34.20" T	Muna, Sulawesi Tenggara	2211-321
Kolren, Pulau		Pulau	05°34'21.97" S 134°39'16.77" T	Kepulauan Aru, Maluku	3010-334
Koltubai, Pulau		Pulau	05°36'25.12" S 134°44'18.45" T	Kepulauan Aru, Maluku	3010-334
Kolwiri, Pulau		Pulau	06°35'57.00" S 134°45'31.00" T	Kepulauan Aru, Maluku	3009-343
Komang, Pulau		Pulau	01°38'09.24" U 125°09'27.40" T	Minahasa Utara, Sulawesi Utara	2417-514

DAFTAR NAMA RUPABUMI

NAMA RUPABUMI	NAMA LAIN	UNSUR RUPABUMI	KOORDINAT	WILAYAH ADMINISTRASI	NOMOR LEMBAR PETA
Komang, Pulau		Pulau	01°49'49.96" U 125°05'32.56" T	Minahasa Utara, Sulawesi Utara	2417-531
Komar Baba, Pulau		Pulau	02°28'15.84" S 134°16'58.00" T	Teluk Wondama, Papua Barat	3013-521
Komar Katu Selatan, Pulau		Pulau	02°28'11.57" S 134°17'08.16" T	Teluk Wondama, Papua Barat	3013-521
Komar Katu Utara, Pulau		Pulau	02°28'03.56" S 134°16'53.30" T	Teluk Wondama, Papua Barat	3013-521
Komata Wanan, Pulau		Pulau	05°36'07.99" S 134°43'14.62" T	Kepulauan Aru, Maluku	3010-334
Komearate, Pulau		Pulau	05°09'55.59" S 123°04'07.35" T	Buton, Sulawesi Tenggara	2310-431
Komgodil, Pulau		Pulau	06°10'52.76" S 134°53'12.41" T	Kepulauan Aru, Maluku	3009-642
Komi, Pulau		Pulau	01°46'52.26" S 134°13'42.26" T	Teluk Wondama, Papua Barat	3014-214
Komirian, Pulau		Pulau	07°05'18.56" S 115°11'50.44" T	Sumenep, Jawa Timur	1708-634
Komo, Pulau		Pulau	01°54'16.67" U 127°40'33.14" T	Halmahera Barat, Maluku Utara	2617-434
Komodo, Pulau		Pulau	08°34'36.99" S 119°27'04.00" T	Manggarai Barat, Nusa Tenggara Timur	2007-244
Komolom, Pulau		Pulau	08°16'41.44" S 138°44'46.22" T	Merauke, Papua	3307-514
Kompa, Pulau		Pulau	04°43'19.43" S 121°30'14.37" T	Bombana, Sulawesi Tenggara	2211-131
Kompakatan, Pulau		Pulau	00°24'14.31" S 122°09'15.84" T	Tojo Una Una, Sulawesi Tengah	2215-512
Kon, Mios		Pulau	00°29'48.37" S 130°43'24.99" T	Raja Ampat, Papua Barat	2815-412
Kon, Pulau		Pulau	03°55'28.99" S 131°12'11.99" T	Seram Bagian Timur, Maluku	2812-212
Konasara, Pulau		Pulau	03°28'57.11" S 122°29'16.92" T	Konawe Utara, Sulawesi Tenggara	2212-522
Koncularuka, Pulau		Pulau	07°16'53.80" S 121°43'43.79" T	Kepulauan Selayar, Sulawesi Selatan	2208-414
Kondam, Mios		Pulau	00°49'00.28" S 135°29'29.04" T	Supiori, Papua	3115-124
Konde Baba, Pulau		Pulau	01°59'37.87" S 134°09'14.62" T	Teluk Wondama, Papua Barat	3014-212
Konde Katu, Pulau		Pulau	01°59'36.96" S 134°09'12.42" T	Teluk Wondama, Papua Barat	3014-212
Konde, Pulau		Pulau	01°23'59.40" U 125°10'07.84" T	Kota Bitung, Sulawesi Utara	2417-234
Kondi, Mios		Pulau	00°49'43.30" S 135°29'43.96" T	Supiori, Papua	3115-124
Kondireng, Pulau		Pulau	01°46'04.00" S 135°50'11.00" T	Kepulauan Yapen, Papua	3114-223

DAFTAR NAMA RUPABUMI

NAMA RUPABUMI	NAMA LAIN	UNSUR RUPABUMI	KOORDINAT	WILAYAH ADMINISTRASI	NOMOR LEMBAR PETA
Kondo, Gili		Pulau	08°39'53.93" S 117°46'01.99" T	Sumbawa, Nusa Tenggara Barat	1907-241
Kondo, Gili		Pulau	08°27'01.00" S 116°43'53.00" T	Lombok Timur, Nusa Tenggara Barat	1807-612
Kondoh, Pulau		Pulau	08°26'38.00" S 122°25'53.00" T	Sikka, Nusa Tenggara Timur	2207-522
Konga, Pulau		Pulau	01°40'06.87" U 127°32'41.34" T	Halmahera Barat, Maluku Utara	2617-413
Konga, Pulau		Pulau	08°27'02.99" S 122°47'58.99" T	Flores Timur, Nusa Tenggara Timur	2207-621
Konggoni, Pulau		Pulau	01°57'04.48" S 136°18'53.10" T	Kepulauan Yapen, Papua	3114-321
Kongki Besar, Pulau		Pulau	00°03'20.37" S 104°51'00.00" T	Lingga, Kepulauan Riau	1015-643
Kongki Kecil, Pulau		Pulau	00°03'30.70" S 104°50'17.12" T	Lingga, Kepulauan Riau	1015-643
Kongsi, Pulau		Pulau	05°51'23.51" S 106°36'02.42" T	Administrasi Kepulauan Seribu, DKI Jakarta	1210-113
Koni, Mios		Pulau	00°19'19.48" S 130°12'52.78" T	Raja Ampat, Papua Barat	2715-614
Kontumondawu, Pulau		Pulau	05°22'58.53" S 122°23'48.01" T	Buton, Sulawesi Tenggara	2210-522
Konuli, Pulau		Pulau	03°54'24.00" S 131°03'26.79" T	Seram Bagian Timur, Maluku	2812-211
Konwaf, Pulau		Pulau	00°46'43.06" S 135°28'45.86" T	Supiori, Papua	3115-124
Konyelan, Pulau		Pulau	08°17'22.88" S 111°26'37.36" T	Trenggalek, Jawa Timur	1507-424
Koofano, Pulau		Pulau	04°50'34.00" S 122°07'00.00" T	Bombana, Sulawesi Tenggara	2211-213
Kopa, Pulau		Pulau	00°26'30.00" S 122°04'13.00" T	Tojo Una Una, Sulawesi Tengah	2215-511
Kopafudi, Pulau		Pulau	00°46'34.18" S 135°28'44.62" T	Supiori, Papua	3115-124
Kopato, Pulau		Pulau	02°44'44.84" S 132°05'49.22" T	Fak Fak, Papua Barat	2913-131
Kopbarai, Pulau		Pulau	00°38'58.05" S 135°24'57.37" T	Supiori, Papua	3115-142
Kopor, Pulau		Pulau	01°42'29.62" S 132°04'07.19" T	Sorong Selatan, Papua Barat	2914-131
Kopowi, Pulau		Pulau	01°03'53.50" S 134°58'53.00" T	Biak Numfor, Papua	3014-644
Kor Ba, Mios		Pulau	01°28'45.36" S 130°15'01.50" T	Raja Ampat, Papua Barat	2714-621
Kor Kum, Mios		Pulau	01°28'56.39" S 130°14'30.68" T	Raja Ampat, Papua Barat	2714-612
Kor Mkun, Meos		Pulau	00°26'51.00" S 130°29'46.06" T	Raja Ampat, Papua Barat	2715-622

DAFTAR NAMA RUPABUMI

NAMA RUPABUMI	NAMA LAIN	UNSUR RUPABUMI	KOORDINAT	WILAYAH ADMINISTRASI	NOMOR LEMBAR PETA
Kor Weter, Meos		Pulau	00°29'07.05" S 130°36'46.15" T	Raja Ampat, Papua Barat	2815-411
Kor, Meos		Pulau	00°26'48.09" S 130°29'45.36" T	Raja Ampat, Papua Barat	2715-622
Koradam, Pulau		Pulau	02°37'13.68" S 132°26'55.05" T	Fak Fak, Papua Barat	2913-144
Koraga, Pulau		Pulau	03°54'26.79" S 131°03'21.80" T	Seram Bagian Timur, Maluku	2812-211
Koran, Pulau		Pulau	02°51'58.00" U 117°26'51.00" T	Bulungan, Kalimantan Utara	1918-442
Kore, Pulau		Pulau	07°50'51.00" S 131°27'07.99" T	Kepulauan Tanimbar, Maluku	2808-224
Korekbusong, Pulau		Pulau	00°40'27.00" U 104°20'12.00" T	Kota Batam, Kepulauan Riau	1016-523
Korekrapat, Pulau		Pulau	00°40'39.00" U 104°20'37.00" T	Kota Batam, Kepulauan Riau	1016-523
Kori, Mios		Pulau	00°48'08.22" S 135°31'15.48" T	Supiori, Papua	3115-213
Korio Kecil, Pulau		Pulau	02°34'41.66" S 134°20'16.69" T	Teluk Wondama, Papua Barat	3013-243
Korio, Pulau		Pulau	02°34'50.49" S 134°20'12.15" T	Teluk Wondama, Papua Barat	3013-243
Korli, Pulau		Pulau	05°49'38.10" S 134°45'57.74" T	Kepulauan Aru, Maluku	3010-323
Korly, Pulau		Pulau	05°48'19.01" S 134°44'29.36" T	Kepulauan Aru, Maluku	3010-314
Kornu, Pulau		Pulau	01°42'05.76" S 135°40'00.67" T	Kepulauan Yapen, Papua	3114-232
Korok, Pulau		Pulau	01°14'08.00" S 109°15'14.00" T	Kayong Utara, Kalimantan Barat	1314-641
Korokaili, Pulau		Pulau	08°50'58.22" S 121°40'44.50" T	Ende, Nusa Tenggara Timur	2207-114
Korolaki, Pulau		Pulau	02°00'07.99" S 121°20'35.00" T	Morowali, Sulawesi Tengah	2113-643
Koroniki, Pulau		Pulau	01°50'11.66" S 099°08'45.82" T	Kepulauan Mentawai, Sumatera Barat	0714-114
Koropunda, Pulau		Pulau	05°28'26.24" S 123°46'41.20" T	Wakatobi, Sulawesi Tenggara	2310-521
Korosifa, Pulau		Pulau	02°33'03.46" S 133°35'07.28" T	Teluk Bintuni, Papua Barat	3013-133
Korowoisaper, Pulau		Pulau	00°35'29.90" S 130°18'03.40" T	Raja Ampat, Papua Barat	2715-343
Korsel, Pulau		Pulau	06°33'39.03" S 134°42'31.15" T	Kepulauan Aru, Maluku	3009-334
Koru Kecil, Pulau		Pulau	00°49'48.69" S 128°07'54.76" T	Halmahera Selatan, Maluku Utara	2615-214
Koru, Pulau		Pulau	00°49'28.99" S 128°08'13.99" T	Halmahera Selatan, Maluku Utara	2615-214

DAFTAR NAMA RUPABUMI

NAMA RUPABUMI	NAMA LAIN	UNSUR RUPABUMI	KOORDINAT	WILAYAH ADMINISTRASI	NOMOR LEMBAR PETA
Koruipapidan, Pulau		Pulau	00°36'14.54" S 130°17'07.32" T	Raja Ampat, Papua Barat	2715-343
Korukorutidore, Pulau		Pulau	00°52'39.00" U 127°31'45.00" T	Halmahera Barat, Maluku Utara	2616-433
Koruwoai, Pulau		Pulau	00°35'25.37" S 130°18'57.12" T	Raja Ampat, Papua Barat	2715-343
Koruwoi Iba, Pulau		Pulau	00°35'21.76" S 130°18'10.35" T	Raja Ampat, Papua Barat	2715-343
Koruwoi Mguni, Pulau		Pulau	00°35'24.36" S 130°18'53.07" T	Raja Ampat, Papua Barat	2715-343
Koruwoi Munde, Pulau		Pulau	00°35'26.66" S 130°17'44.86" T	Raja Ampat, Papua Barat	2715-343
Koruwoifadu Mgun, Pulau		Pulau	00°35'20.12" S 130°17'54.46" T	Raja Ampat, Papua Barat	2715-343
Koruwoifadu, Pulau		Pulau	00°35'23.27" S 130°17'55.30" T	Raja Ampat, Papua Barat	2715-343
Kosah Ici, Pulau		Pulau	00°39'35.33" S 127°11'55.04" T	Halmahera Selatan, Maluku Utara	2515-332
Kosah, Pulau		Pulau	00°39'39.41" S 127°12'05.07" T	Halmahera Selatan, Maluku Utara	2515-332
Kosamba, Pulau		Pulau	00°37'25.64" S 123°22'10.31" T	Banggai, Sulawesi Tengah	2315-143
Kosong, Pulau		Pulau	01°38'35.00" S 138°46'31.00" T	Sarmi, Papua	3314-241
Kosong, Pulau		Pulau	02°43'08.00" U 106°16'13.74" T	Kepulauan Anambas, Kepulauan Riau	1118-623
Kota, Pulau		Pulau	05°20'05.49" S 124°20'46.81" T	Wakatobi, Sulawesi Tenggara	2310-623
Kotaeyono Kecil, Pulau		Pulau	05°19'13.01" S 122°38'37.46" T	Buton Tengah, Sulawesi Tenggara	2210-614
Kotaeyono, Pulau		Pulau	05°19'13.89" S 122°38'36.61" T	Buton Tengah, Sulawesi Tenggara	2210-614
Kotamangara, Pulau		Pulau	00°38'57.99" S 127°20'21.99" T	Halmahera Selatan, Maluku Utara	2515-341
Kotawaringin, Teluk		Teluk	02°58'13.80" S 111°22'46.05" T	Kalimantan Tengah	1513-122
Kotmalankari, Pulau		Pulau	01°48'18.56" S 129°38'18.15" T	Raja Ampat, Papua Barat	2714-214
Kotok Besar, Pulau		Pulau	05°42'02.15" S 106°32'19.19" T	Administrasi Kepulauan Seribu, DKI Jakarta	1210-131
Kotok Kecil, Pulau		Pulau	05°41'24.13" S 106°31'55.01" T	Administrasi Kepulauan Seribu, DKI Jakarta	1210-131
Kottajeng Besar, Pulau		Pulau	03°05'26.30" S 122°31'55.80" T	Morowali, Sulawesi Tengah	2212-633
Kottajeng Kecil, Pulau		Pulau	03°05'24.10" S 122°31'47.39" T	Morowali, Sulawesi Tengah	2212-633
Koulu, Pulau		Pulau	00°26'31.97" S 122°04'11.24" T	Tojo Una Una, Sulawesi Tengah	2215-511

DAFTAR NAMA RUPABUMI

NAMA RUPABUMI	NAMA LAIN	UNSUR RUPABUMI	KOORDINAT	WILAYAH ADMINISTRASI	NOMOR LEMBAR PETA
Koulum, Pulau		Pulau	01°50'40.49" S 129°46'29.73" T	Raja Ampat, Papua Barat	2714-223
Koumasone, Pulau		Pulau	01°39'41.87" U 127°29'26.96" T	Halmahera Barat, Maluku Utara	2517-624
Kovelan, Pulau		Pulau	00°28'09.30" S 121°42'49.14" T	Tojo Una Una, Sulawesi Tengah	2215-412
Kowa, Pulau		Pulau	08°36'26.34" S 122°49'55.49" T	Flores Timur, Nusa Tenggara Timur	2207-343
Kowei Miosnum, Pulau		Pulau	01°28'23.00" S 135°09'51.99" T	Kepulauan Yapen, Papua	3114-412
Kowei, Pulau		Pulau	01°38'00.74" S 135°49'02.74" T	Kepulauan Yapen, Papua	3114-241
Kowi, Pulau		Pulau	02°00'49.18" S 134°09'22.22" T	Teluk Wondama, Papua Barat	3013-534
Koyang, Pulau		Pulau	00°49'28.99" U 104°37'10.99" T	Bintan, Kepulauan Riau	1016-631
Koyobata, Pulau		Pulau	01°39'56.65" U 128°00'51.59" T	Halmahera Utara, Maluku Utara	2617-513
Koyobunga, Pulau		Pulau	01°37'00.55" S 123°11'28.69" T	Banggai Kepulauan, Sulawesi Tengah	2314-134
Kraan, Pulau		Pulau	05°36'00.00" S 132°43'34.00" T	Maluku Tenggara, Maluku	2910-234
Krakal Besar, Pulau		Pulau	05°50'59.85" S 110°14'21.64" T	Jepara, Jawa Tengah	1410-214
Krakal Kecil, Pulau		Pulau	05°51'45.58" S 110°13'53.44" T	Jepara, Jawa Tengah	1410-214
Krakap, Pulau		Pulau	00°03'21.24" U 104°30'00.00" T	Lingga, Kepulauan Riau	1016-311
Krakatau Barat, Pulau		Pulau	06°09'05.20" S 105°25'01.87" T	Lampung Selatan, Lampung	1109-442
Krakatau, Pulau		Pulau	06°09'09.00" S 105°26'39.37" T	Lampung Selatan, Lampung	1109-442
Kramat Besar, Pulau		Pulau	00°13'17.00" S 122°17'03.99" T	Tojo Una Una, Sulawesi Tengah	2215-541
Kramat Dua, Pulau		Pulau	00°13'21.55" S 122°17'14.78" T	Tojo Una Una, Sulawesi Tengah	2215-541
Kramat Kecil, Pulau		Pulau	01°38'03.04" S 123°28'57.95" T	Banggai Laut, Sulawesi Tengah	2314-142
Kramat Satu, Pulau		Pulau	00°13'23.45" S 122°17'19.47" T	Tojo Una Una, Sulawesi Tengah	2215-541
Kramat, Pulau		Pulau	08°22'27.00" S 117°04'36.00" T	Sumbawa, Nusa Tenggara Barat	1907-413
Kramat, Pulau		Pulau	05°51'07.47" S 105°46'02.19" T	Lampung Selatan, Lampung	1110-223
Kramat, Pulau		Pulau	02°31'07.66" S 104°56'07.44" T	Banyuasin, Sumatera Selatan	1013-344
Kramat, Pulau		Pulau	01°38'03.44" S 123°28'56.59" T	Banggai Laut, Sulawesi Tengah	2314-142

DAFTAR NAMA RUPABUMI

NAMA RUPABUMI	NAMA LAIN	UNSUR RUPABUMI	KOORDINAT	WILAYAH ADMINISTRASI	NOMOR LEMBAR PETA
Kramat, Pulau		Pulau	01°36'04.96" S 123°29'27.21" T	Banggai Kepulauan, Sulawesi Tengah	2314-144
Kramat, Pulau		Pulau	02°08'37.00" S 123°39'24.00" T	Banggai Kepulauan, Sulawesi Tengah	2313-532
Kramotmawindi, Pulau		Pulau	03°07'44.56" S 132°31'47.15" T	Fak Fak, Papua Barat	2912-531
Krasak Darat, Pulau		Pulau	03°05'00.68" S 106°43'20.30" T	Bangka Selatan, Kepulauan Bangka Belitung	1212-434
Krasak Laut, Pulau		Pulau	03°05'06.18" S 106°43'45.14" T	Bangka Selatan, Kepulauan Bangka Belitung	1212-434
Krata, Pulau		Pulau	08°41'18.82" S 116°46'12.85" T	Sumbawa Barat, Nusa Tenggara Barat	1807-341
Krawang, Pulau		Pulau	01°44'23.98" S 109°20'00.53" T	Kayong Utara, Kalimantan Barat	1314-341
Kredori, Mios		Pulau	00°39'39.91" S 135°35'24.77" T	Supiori, Papua	3115-231
Krei, Pulau		Pulau	00°49'54.00" S 135°30'16.99" T	Supiori, Papua	3115-213
Krenga, Pulau		Pulau	03°39'22.00" U 108°13'10.99" T	Natuna, Kepulauan Riau	1319-414
Kreueh, Pulau		Pulau	04°46'22.00" U 095°26'55.00" T	Aceh Jaya, Aceh	0420-542
Kri Besar, Pulau		Pulau	00°41'38.44" S 130°47'07.88" T	Raja Ampat, Papua Barat	2815-141
Kri Kecil, Pulau		Pulau	00°42'26.43" S 130°46'27.80" T	Raja Ampat, Papua Barat	2815-141
Kri, Pulau		Pulau	00°33'38.99" S 130°40'40.44" T	Raja Ampat, Papua Barat	2815-134
Krisiro, Pulau		Pulau	01°03'32.81" S 134°55'30.23" T	Biak Numfor, Papua	3014-644
Krokoh, Pulau		Pulau	08°12'20.09" S 110°49'34.97" T	Gunungkidul, Daerah Istimewa Yogyakarta	1407-641
Krucut, Pulau		Pulau	08°30'15.44" S 113°39'57.87" T	Jember, Jawa Timur	1607-334
Krueng Beukah, Pulau		Pulau	04°36'19.18" U 098°01'02.04" T	Aceh Timur, Aceh	0620-511
Kruing, Pulau		Pulau	00°18'13.71" U 104°26'04.99" T	Lingga, Kepulauan Riau	1016-242
Krumo, Pulau		Pulau	04°44'14.33" U 095°29'45.42" T	Aceh Jaya, Aceh	0420-524
Ku, Pulau		Pulau	02°26'37.61" S 140°21'12.89" T	Jayapura, Papua	3413-521
Kuala Ketek Utara, Pulau		Pulau	02°28'18.75" U 096°23'30.69" T	Simeulue, Aceh	0518-144
Kuala Ketek, Pulau		Pulau	02°28'15.90" U 096°23'31.95" T	Simeulue, Aceh	0518-144
Kuala Parek, Pulau		Pulau	04°41'35.16" U 097°57'59.15" T	Aceh Timur, Aceh	0620-424

DAFTAR NAMA RUPABUMI

NAMA RUPABUMI	NAMA LAIN	UNSUR RUPABUMI	KOORDINAT	WILAYAH ADMINISTRASI	NOMOR LEMBAR PETA
Kualagenting, Pulau		Pulau	04°26'28.62" U 098°13'38.75" T	Aceh Tamiang, Aceh	0620-234
Kualakepeng Kedep, Pulau		Pulau	02°44'43.19" U 097°48'09.33" T	Kota Subulussalam, Aceh	0618-423
Kualakepeng Mbelen, Pulau		Pulau	02°44'25.00" U 097°47'35.99" T	Kota Subulussalam, Aceh	0618-423
Kualan, Pulau		Pulau	00°02'16.99" U 115°33'26.07" T	Kutai Barat, Kalimantan Timur	1816-111
Kualapenaga, Pulau		Pulau	04°25'47.06" U 098°15'40.59" T	Aceh Tamiang, Aceh	0620-243
Kuale, Pulau		Pulau	02°34'12.25" S 107°54'28.00" T	Belitung, Kepulauan Bangka Belitung	1213-344
Kuale, Pulau		Pulau	03°02'02.00" S 108°12'58.00" T	Belitung Timur, Kepulauan Bangka Belitung	1312-434
Kuan, Pulau		Pulau	08°30'33.27" S 115°36'51.48" T	Karangasem, Bali	1807-133
Kubal-Bal, Pulau		Pulau	05°56'11.68" S 134°44'07.66" T	Kepulauan Aru, Maluku	3010-312
Kubang Besar, Pulau		Pulau	01°01'00.99" U 104°08'29.00" T	Kota Batam, Kepulauan Riau	1017-212
Kubang Kecil, Pulau		Pulau	01°01'14.00" U 104°08'35.99" T	Kota Batam, Kepulauan Riau	1017-212
Kubar, Pulau		Pulau	05°23'46.46" S 134°36'24.03" T	Kepulauan Aru, Maluku	3010-611
Kubau, Pulau		Pulau	06°24'25.99" S 134°22'57.00" T	Kepulauan Aru, Maluku	3009-522
Kubi, Pulau		Pulau	06°18'51.00" S 134°20'44.00" T	Kepulauan Aru, Maluku	3009-523
Kubi, Pulau		Pulau	01°07'46.99" S 128°23'38.00" T	Halmahera Selatan, Maluku Utara	2614-542
Kubil Kecil, Pulau		Pulau	02°56'14.03" U 117°21'59.23" T	Bulungan, Kalimantan Utara	1918-443
Kubil, Pulau		Pulau	02°56'32.89" U 117°22'09.87" T	Bulungan, Kalimantan Utara	1918-443
Kubkuban, Pulau		Pulau	06°48'37.99" S 131°31'50.08" T	Kepulauan Tanimbar, Maluku	2809-313
Kubu, Pulau		Pulau	00°16'07.73" S 104°27'51.00" T	Lingga, Kepulauan Riau	1015-524
Kubur Satu, Pulau		Pulau	00°26'11.30" S 122°04'59.89" T	Tojo Una Una, Sulawesi Tengah	2215-511
Kubur, Pulau		Pulau	00°30'07.97" S 121°44'36.82" T	Tojo Una Una, Sulawesi Tengah	2215-134
Kubur, Pulau		Pulau	00°24'55.60" S 121°49'52.45" T	Tojo Una Una, Sulawesi Tengah	2215-421
Kubur, Pulau		Pulau	05°58'54.11" S 106°09'03.75" T	Serang, Banten	1110-312
Kubur, Pulau		Pulau	00°20'56.97" U 120°39'10.33" T	Parigi Moutong, Sulawesi Tengah	2116-232

DAFTAR NAMA RUPABUMI

NAMA RUPABUMI	NAMA LAIN	UNSUR RUPABUMI	KOORDINAT	WILAYAH ADMINISTRASI	NOMOR LEMBAR PETA
Kubur, Pulau		Pulau	01°42'25.97" S 121°53'21.57" T	Morowali, Sulawesi Tengah	2214-142
Kubur, Pulau		Pulau	05°29'20.00" S 105°15'38.00" T	Kota Bandar Lampung, Lampung	1110-421
Kubur, Pulau		Pulau	01°41'21.23" U 127°32'07.00" T	Halmahera Barat, Maluku Utara	2617-413
Kubur, Pulau		Pulau	08°38'53.32" S 118°11'33.01" T	Dompur, Nusa Tenggara Barat	1907-332
Kuburan Barat, Pulau		Pulau	00°37'50.99" S 128°33'45.00" T	Halmahera Selatan, Maluku Utara	2615-331
Kuburan Cina, Pulau	Pulau Rosa	Pulau	05°37'06.41" S 106°34'21.17" T	Administrasi Kepulauan Seribu, DKI Jakarta	1210-133
Kuburan Timur, Pulau		Pulau	00°38'09.30" S 128°34'16.37" T	Halmahera Selatan, Maluku Utara	2615-331
Kuburan, Pulau		Pulau	00°37'58.00" S 128°34'03.00" T	Halmahera Selatan, Maluku Utara	2615-331
Kubuy, Pulau		Pulau	00°44'51.94" S 135°28'17.40" T	Supiori, Papua	3115-142
Kucing, Pulau	Pulau Kondang Kecil	Pulau	01°04'26.50" U 103°52'21.40" T	Kota Batam, Kepulauan Riau	1017-121
Kucing, Pulau		Pulau	02°28'53.69" S 110°10'51.03" T	Ketapang, Kalimantan Barat	1413-512
Kucing, Pulau		Pulau	03°23'13.99" U 106°14'48.99" T	Kepulauan Anambas, Kepulauan Riau	1119-334
Kucing, Pulau		Pulau	00°01'17.40" U 127°25'42.67" T	Halmahera Selatan, Maluku Utara	2516-322
Kucir, Pulau		Pulau	08°26'02.02" S 112°44'04.40" T	Malang, Jawa Timur	1607-412
Kucir, Pulau		Pulau	08°24'20.42" S 112°32'52.08" T	Malang, Jawa Timur	1607-411
Kudak, Pulau		Pulau	03°12'42.00" U 106°27'19.00" T	Kepulauan Anambas, Kepulauan Riau	1119-324
Kuder, Pulau		Pulau	06°24'07.99" S 134°22'54.99" T	Kepulauan Aru, Maluku	3009-522
Kudung, Pulau		Pulau	02°11'33.00" S 113°56'15.00" T	Kota Palangkaraya, Kalimantan Tengah	1613-642
Kuduslempeng, Pulau		Pulau	05°51'14.91" S 106°37'21.70" T	Administrasi Kepulauan Seribu, DKI Jakarta	1210-113
Kueklempuang Tataun, Pulau		Pulau	03°53'01.15" S 132°48'21.88" T	Fak Fak, Papua Barat	2912-221
Kueklempuang Temun, Pulau		Pulau	03°52'54.72" S 132°48'17.75" T	Fak Fak, Papua Barat	2912-221
Kuembarit, Pulau		Pulau	03°08'08.41" S 132°34'14.71" T	Fak Fak, Papua Barat	2912-531
Kufredi, Pulau		Pulau	00°38'52.00" S 135°25'49.00" T	Supiori, Papua	3115-142

DAFTAR NAMA RUPABUMI

NAMA RUPABUMI	NAMA LAIN	UNSUR RUPABUMI	KOORDINAT	WILAYAH ADMINISTRASI	NOMOR LEMBAR PETA
Kuil, Pulau		Pulau	02°59'03.99" S 107°07'55.84" T	Belitung, Kepulauan Bangka Belitung	1213-212
Kuin Genan, Pulau		Pulau	00°25'55.14" S 130°40'57.34" T	Raja Ampat, Papua Barat	2815-412
Kuin Genan, Yef		Pulau	00°11'00.26" U 130°02'44.05" T	Raja Ampat, Papua Barat	2716-313
Kuin Lol, Pulau		Pulau	00°26'04.22" S 130°41'07.34" T	Raja Ampat, Papua Barat	2815-412
Kuin, Pulau		Pulau	00°25'57.82" S 130°41'00.84" T	Raja Ampat, Papua Barat	2815-412
Kuin, Yef		Pulau	00°10'54.57" U 130°02'57.84" T	Raja Ampat, Papua Barat	2716-313
Kuicolon, Pulau		Pulau	00°25'13.99" S 130°34'35.45" T	Raja Ampat, Papua Barat	2815-411
Kuinyeben Atsa, Pulau		Pulau	00°26'18.94" S 130°41'05.89" T	Raja Ampat, Papua Barat	2815-412
Kuinyeben Lu, Pulau		Pulau	00°26'19.45" S 130°41'02.26" T	Raja Ampat, Papua Barat	2815-412
Kujam, Pulau		Pulau	01°06'33.61" U 103°49'00.57" T	Kota Batam, Kepulauan Riau	1017-121
Kuju, Pulau		Pulau	03°00'51.94" U 117°29'50.61" T	Bulungan, Kalimantan Utara	1919-122
Kuk, Gili		Pulau	08°43'17.00" S 116°01'34.00" T	Lombok Barat, Nusa Tenggara Barat	1807-231
Kuka, Pulau		Pulau	00°20'23.02" S 104°55'37.09" T	Lingga, Kepulauan Riau	1015-624
Kukop, Pulau		Pulau	03°52'26.50" U 107°55'39.99" T	Natuna, Kepulauan Riau	1219-642
Kukui, Pulau		Pulau	00°48'52.40" S 130°47'39.03" T	Raja Ampat, Papua Barat	2815-123
Kukulan Dua, Pulau		Pulau	00°24'58.00" S 121°48'02.99" T	Tojo Una Una, Sulawesi Tengah	2215-421
Kukulan Empat, Pulau		Pulau	00°25'12.93" S 121°48'01.86" T	Tojo Una Una, Sulawesi Tengah	2215-421
Kukulan Enam, Pulau		Pulau	00°25'21.11" S 121°47'58.23" T	Tojo Una Una, Sulawesi Tengah	2215-421
Kukulan Lima, Pulau		Pulau	00°25'20.80" S 121°48'04.59" T	Tojo Una Una, Sulawesi Tengah	2215-421
Kukulan Satu, Pulau		Pulau	00°25'00.00" S 121°48'06.99" T	Tojo Una Una, Sulawesi Tengah	2215-421
Kukulan Tiga, Pulau		Pulau	00°25'08.10" S 121°48'01.18" T	Tojo Una Una, Sulawesi Tengah	2215-421
Kukulan, Pulau		Pulau	00°25'00.99" S 121°48'02.00" T	Tojo Una Una, Sulawesi Tengah	2215-421
Kukup, Pulau		Pulau	02°28'06.22" U 108°56'39.53" T	Natuna, Kepulauan Riau	1318-244
Kukup, Pulau		Pulau	03°51'41.00" U 108°24'51.99" T	Natuna, Kepulauan Riau	1319-442

DAFTAR NAMA RUPABUMI

NAMA RUPABUMI	NAMA LAIN	UNSUR RUPABUMI	KOORDINAT	WILAYAH ADMINISTRASI	NOMOR LEMBAR PETA
Kukuplaut, Pulau		Pulau	02°45'07.57" U 108°48'47.02" T	Natuna, Kepulauan Riau	1318-541
Kukupluyong, Pulau		Pulau	03°13'29.75" U 106°28'32.68" T	Kepulauan Anambas, Kepulauan Riau	1119-324
Kukur, Pulau		Pulau	03°39'24.00" U 108°12'55.00" T	Natuna, Kepulauan Riau	1319-414
Kukur, Pulau		Pulau	00°11'19.06" U 104°22'39.39" T	Lingga, Kepulauan Riau	1016-224
Kukusan Besar, Pulau		Pulau	08°28'00.99" S 119°52'00.99" T	Manggarai Barat, Nusa Tenggara Timur	2007-621
Kukusan Waicicu, Pulau		Pulau	08°27'50.00" S 119°52'09.99" T	Manggarai Barat, Nusa Tenggara Timur	2007-621
Kukusan, Pulau		Pulau	00°58'46.31" U 124°55'13.72" T	Minahasa Tenggara, Sulawesi Utara	2416-444
Kukusan, Pulau		Pulau	08°33'01.00" S 119°48'06.99" T	Manggarai Barat, Nusa Tenggara Timur	2007-343
Kukusan, Pulau		Pulau	04°09'16.99" S 121°29'02.00" T	Kolaka, Sulawesi Tenggara	2111-642
Kukusang, Pulau		Pulau	06°39'23.85" S 120°25'37.11" T	Kepulauan Selayar, Sulawesi Selatan	2109-142
Kukut Besar, Pulau		Pulau	00°22'05.99" U 104°16'42.81" T	Lingga, Kepulauan Riau	1016-241
Kukut Kecil, Pulau		Pulau	00°22'17.40" U 104°16'30.57" T	Lingga, Kepulauan Riau	1016-241
Kukut Tengah, Pulau		Pulau	00°22'12.79" U 104°16'36.51" T	Lingga, Kepulauan Riau	1016-241
Kul-Kul, Pulau		Pulau	05°55'33.88" S 134°43'36.18" T	Kepulauan Aru, Maluku	3010-312
Kula, Pulau		Pulau	06°32'00.49" S 134°46'11.66" T	Kepulauan Aru, Maluku	3009-343
Kulah, Pulau		Pulau	00°26'25.00" U 104°24'06.99" T	Lingga, Kepulauan Riau	1016-244
Kulaim, Pulau		Pulau	05°50'13.18" S 134°41'18.49" T	Kepulauan Aru, Maluku	3010-314
Kulaim, Pulau		Pulau	05°52'42.31" S 134°46'37.95" T	Kepulauan Aru, Maluku	3010-321
Kulambing, Pulau		Pulau	04°47'10.95" S 119°25'54.17" T	Pangkajene Kepulauan, Sulawesi Selatan	2011-224
Kulangkulang, Pulau		Pulau	01°56'08.00" S 121°22'19.99" T	Morowali, Sulawesi Tengah	2114-321
Kulbul, Ef		Pulau	00°52'54.11" S 130°44'42.97" T	Raja Ampat, Papua Barat	2815-112
Kuleyevo, Pulau		Pulau	00°19'53.00" U 127°53'12.00" T	Halmahera Tengah, Maluku Utara	2616-142
Kulingkima, Pulau		Pulau	03°15'27.82" S 122°23'03.70" T	Morowali, Sulawesi Tengah	2212-524
Kulkul, Pulau		Pulau	05°54'06.00" S 134°46'54.08" T	Kepulauan Aru, Maluku	3010-321

DAFTAR NAMA RUPABUMI

NAMA RUPABUMI	NAMA LAIN	UNSUR RUPABUMI	KOORDINAT	WILAYAH ADMINISTRASI	NOMOR LEMBAR PETA
Kultubai Selatan, Pulau		Pulau	06°52'19.16" S 134°43'47.72" T	Kepulauan Aru, Maluku	3009-314
Kultubai Utara, Pulau		Pulau	06°41'10.00" S 134°47'53.00" T	Kepulauan Aru, Maluku	3009-341
Kulu Besar, Pulau		Pulau	01°26'40.81" S 119°22'37.95" T	Pasangkayu, Sulawesi Barat	2014-522
Kulu Kecil, Pulau		Pulau	01°26'32.21" S 119°22'48.39" T	Pasangkayu, Sulawesi Barat	2014-522
Kuma, Pulau		Pulau	10°28'49.95" S 123°21'47.50" T	Rote Ndao, Nusa Tenggara Timur	2305-421
Kumai, Teluk		Teluk	03°01'59.62" S 111°42'58.33" T	Kalimantan Tengah	1512-534
Kumala, Pulau	Pulau Tenggara	Pulau	00°25'32.00" S 116°59'55.00" T	Kutai Kartanegara, Kalimantan Timur	1815-622
Kumarmir, Pulau		Pulau	06°22'44.00" S 134°20'35.00" T	Kepulauan Aru, Maluku	3009-521
Kumarmona, Pulau		Pulau	06°22'18.57" S 134°21'00.94" T	Kepulauan Aru, Maluku	3009-523
Kumartubir, Pulau		Pulau	06°22'34.00" S 134°20'43.00" T	Kepulauan Aru, Maluku	3009-521
Kumbang, Pulau		Pulau	01°18'55.98" S 100°26'08.15" T	Pesisir Selatan, Sumatera Barat	0714-624
Kumbang, Pulau		Pulau	01°05'30.42" S 109°48'58.54" T	Kayong Utara, Kalimantan Barat	1414-443
Kumbang, Pulau		Pulau	05°46'07.05" S 110°14'16.86" T	Jepara, Jawa Tengah	1410-214
Kumbar, Pulau		Pulau	02°58'40.00" U 105°41'58.99" T	Kepulauan Anambas, Kepulauan Riau	1118-534
Kumbik, Pulau		Pulau	03°39'02.00" U 108°03'55.00" T	Natuna, Kepulauan Riau	1319-413
Kumburi, Pulau		Pulau	03°00'33.99" S 135°03'24.00" T	Nabire, Papua	3112-433
Kumeke, Pulau		Pulau	00°48'28.00" U 124°40'25.00" T	Bolaang Mongondow Timur, Sulawesi Utara	2416-432
Kumer, Pulau		Pulau	05°10'16.00" S 132°01'04.00" T	Maluku Tenggara, Maluku	2910-431
Kumir, Pulau		Pulau	05°52'37.74" S 134°48'28.00" T	Kepulauan Aru, Maluku	3010-321
Kumkum Emaosi, Pulau		Pulau	01°49'17.86" U 127°51'16.88" T	Halmahera Utara, Maluku Utara	2617-441
Kumkum Genan, Yef		Pulau	00°07'25.68" U 130°05'54.37" T	Raja Ampat, Papua Barat	2716-311
Kumkum, Pulau		Pulau	02°00'46.00" S 137°11'04.99" T	Waropen, Papua	3213-534
Kumkum, Yef		Pulau	00°07'27.90" U 130°06'00.91" T	Raja Ampat, Papua Barat	2716-311
Kumkumar, Pulau		Pulau	05°43'09.00" S 134°48'50.11" T	Kepulauan Aru, Maluku	3010-341

DAFTAR NAMA RUPABUMI

NAMA RUPABUMI	NAMA LAIN	UNSUR RUPABUMI	KOORDINAT	WILAYAH ADMINISTRASI	NOMOR LEMBAR PETA
Kumo, Pulau		Pulau	01°43'45.00" U 128°01'34.00" T	Halimahera Utara, Maluku Utara	2617-513
Kumul, Pulau		Pulau	05°46'59.26" S 134°47'13.52" T	Kepulauan Aru, Maluku	3010-323
Kumulsa, Nus		Pulau	03°47'30.99" S 126°30'51.00" T	Buru Selatan, Maluku	2512-213
Kunau Kecil, Pulau		Pulau	00°27'19.87" S 121°43'30.17" T	Tojo Una Una, Sulawesi Tengah	2215-412
Kunau, Pulau		Pulau	00°27'18.00" S 121°43'30.62" T	Tojo Una Una, Sulawesi Tengah	2215-412
Kuncrit, Pulau		Pulau	08°16'31.09" S 111°51'46.59" T	Tulungagung, Jawa Timur	1507-523
Kundur Laut, Pulau		Pulau	00°48'19.74" U 103°20'28.12" T	Karimun, Kepulauan Riau	0916-641
Kundur, Pulau		Pulau	01°00'08.89" U 103°57'37.36" T	Kota Batam, Kepulauan Riau	1017-122
Kundur, Pulau		Pulau	00°44'08.00" U 103°25'40.00" T	Karimun, Kepulauan Riau	0916-624
Kundur, Pulau		Pulau	00°06'18.88" S 103°29'42.77" T	Indragiri Hilir, Riau	0915-644
Kungkung Betut, Pulau		Pulau	02°44'49.29" U 096°05'03.77" T	Simeulue, Aceh	0518-413
Kunrofki, Pulau		Pulau	01°00'32.00" S 134°58'22.00" T	Biak Numfor, Papua	3014-644
Kunti, Pulau		Pulau	07°11'03.06" S 106°26'04.03" T	Sukabumi, Jawa Barat	1108-642
Kunure, Pulau		Pulau	03°05'46.64" S 135°36'21.21" T	Nabire, Papua	3112-533
Kunyit Besar, Pulau		Pulau	01°10'56.10" U 104°21'43.49" T	Bintan, Kepulauan Riau	1017-223
Kunyit Matasirih, Pulau		Pulau	04°46'37.48" S 115°51'45.10" T	Kotabaru, Kalimantan Selatan	1811-123
Kunyit, Pulau		Pulau	06°56'54.93" S 115°30'54.97" T	Sumenep, Jawa Timur	1809-111
Kunyit, Pulau		Pulau	04°05'15.00" S 116°02'40.99" T	Kotabaru, Kalimantan Selatan	1811-533
Kunyit, Pulau		Pulau	01°11'04.99" U 104°19'59.99" T	Bintan, Kepulauan Riau	1017-223
Kupang, Pulau		Pulau	03°04'53.00" S 114°21'16.99" T	Kapuas, Kalimantan Tengah	1712-443
Kupang, Teluk		Teluk	10°04'36.44" S 123°39'55.12" T	Nusa Tenggara Timur	2305-534
Kupiah, Pulau		Pulau	05°46'48.25" S 105°48'14.15" T	Lampung Selatan, Lampung	1110-223
Kur, Pulau		Pulau	05°20'31.99" S 131°59'35.00" T	Maluku Tenggara, Maluku	2810-624
Kura Besar, Pulau		Pulau	00°57'31.00" U 103°59'42.00" T	Kota Batam, Kepulauan Riau	1016-444

DAFTAR NAMA RUPABUMI

NAMA RUPABUMI	NAMA LAIN	UNSUR RUPABUMI	KOORDINAT	WILAYAH ADMINISTRASI	NOMOR LEMBAR PETA
Kura Kecil, Pulau		Pulau	00°57'16.99" U 104°00'06.99" T	Kota Batam, Kepulauan Riau	1016-533
Kura, Pulau		Pulau	00°51'56.99" U 103°39'20.00" T	Karimun, Kepulauan Riau	1016-432
Kura, Pulau		Pulau	08°22'10.99" S 124°05'48.00" T	Alor, Nusa Tenggara Timur	2307-613
Kurai, Pulau		Pulau	00°24'46.78" S 130°41'22.20" T	Raja Ampat, Papua Barat	2815-412
Kuraperape, Pulau		Pulau	02°36'59.42" S 132°26'34.87" T	Fak Fak, Papua Barat	2913-144
Kurasa, Nusa		Pulau	08°47'11.62" S 122°02'03.54" T	Sikka, Nusa Tenggara Timur	2207-213
Kurau, Pulau		Pulau	00°02'03.00" S 103°39'28.00" T	Indragiri Hilir, Riau	1015-434
Kuri, Gili		Pulau	08°48'44.98" S 116°30'58.37" T	Lombok Timur, Nusa Tenggara Barat	1807-313
Kurisa Barbarin, Pulau		Pulau	05°55'30.09" S 134°37'21.74" T	Kepulauan Aru, Maluku	3010-311
Kurisa Kwak-Kwak, Pulau		Pulau	05°55'42.53" S 134°37'46.98" T	Kepulauan Aru, Maluku	3010-312
Kurisa Utun, Pulau		Pulau	05°55'40.24" S 134°38'08.43" T	Kepulauan Aru, Maluku	3010-312
Kurita, Pulau		Pulau	01°57'43.80" S 121°25'53.24" T	Morowali Utara, Sulawesi Tengah	2114-322
Kurkam, Pulau		Pulau	03°26'52.60" S 132°40'59.50" T	Fak Fak, Papua Barat	2912-512
Kurkap, Pulau		Pulau	04°32'37.00" S 131°47'08.99" T	Seram Bagian Timur, Maluku	2811-343
Kurkidai, Pulau		Pulau	02°37'08.08" S 132°26'46.38" T	Fak Fak, Papua Barat	2913-144
Kurnia, Pulau		Pulau	00°11'12.00" S 109°07'45.99" T	Kubu Raya, Kalimantan Barat	1315-632
Kuros, Pulau		Pulau	00°26'23.25" S 122°04'14.53" T	Tojo Una Una, Sulawesi Tengah	2215-511
Kurudu, Pulau		Pulau	01°50'40.01" S 137°00'32.14" T	Kepulauan Yapen, Papua	3214-213
Kurumanjau Fadu, Pulau		Pulau	00°02'36.98" S 130°33'21.64" T	Raja Ampat, Papua Barat	2815-433
Kurumanjau Iba, Pulau		Pulau	00°02'33.37" S 130°33'04.80" T	Raja Ampat, Papua Barat	2815-433
Kurumanjau Mgun, Pulau		Pulau	00°02'32.69" S 130°33'21.96" T	Raja Ampat, Papua Barat	2815-433
Kus, Pulau		Pulau	05°34'40.00" S 132°40'09.99" T	Maluku Tenggara, Maluku	2910-234
Kusa Kecil, Pulau		Pulau	02°00'06.14" S 134°09'24.17" T	Teluk Wondama, Papua Barat	3013-534
Kusain, Pulau		Pulau	02°05'22.30" U 127°46'35.91" T	Halmahera Utara, Maluku Utara	2618-121

DAFTAR NAMA RUPABUMI

NAMA RUPABUMI	NAMA LAIN	UNSUR RUPABUMI	KOORDINAT	WILAYAH ADMINISTRASI	NOMOR LEMBAR PETA
Kusiklaut, Pulau		Pulau	03°03'40.19" U 105°41'23.76" T	Kepulauan Anambas, Kepulauan Riau	1119-212
Kuso, Pulau		Pulau	03°05'37.00" S 122°32'15.00" T	Morowali, Sulawesi Tengah	2212-633
Kuso, Pulau		Pulau	00°52'29.30" U 127°42'02.32" T	Halmahera Timur, Maluku Utara	2616-432
Kusu, Pulau		Pulau	00°27'13.00" S 127°42'20.99" T	Halmahera Selatan, Maluku Utara	2615-412
Kuta, Pulau		Pulau	03°16'11.84" S 122°24'08.99" T	Morowali, Sulawesi Tengah	2212-524
Kutar, Pulau		Pulau	00°08'53.84" S 099°46'47.31" T	Pasaman Barat, Sumatera Barat	0715-541
Kutenainsacafcaf, Pulau		Pulau	03°17'53.98" S 132°48'06.80" T	Fak Fak, Papua Barat	2912-523
Kutim, Pulau		Pulau	00°05'44.42" U 127°24'51.58" T	Halmahera Selatan, Maluku Utara	2516-322
Kutu, Pulau		Pulau	05°56'17.80" S 134°39'21.16" T	Kepulauan Aru, Maluku	3010-312
Kutu, Pulau		Pulau	06°14'11.81" S 134°23'12.61" T	Kepulauan Aru, Maluku	3009-542
Kuwam, Pulau		Pulau	02°16'34.00" S 134°51'54.00" T	Nabire, Papua	3013-623
Kuweang, Pulau		Pulau	01°19'02.86" S 123°13'10.82" T	Banggai Kepulauan, Sulawesi Tengah	2314-414
Kuyon, Pulau		Pulau	08°17'44.38" S 111°26'30.10" T	Trenggalek, Jawa Timur	1507-424
Kuyu, Pulau		Pulau	00°24'22.53" U 104°33'51.12" T	Lingga, Kepulauan Riau	1016-333
Kuyung, Pulau		Pulau	00°59'20.00" U 103°58'44.00" T	Kota Batam, Kepulauan Riau	1016-444
Kuyung, Pulau	Pulau Uyung	Pulau	00°58'28.30" U 104°00'02.20" T	Kota Batam, Kepulauan Riau	1016-533
Kuyung, Pulau		Pulau	03°02'19.23" S 106°49'43.59" T	Bangka Selatan, Kepulauan Bangka Belitung	1212-443
Kuyup, Pulau		Pulau	01°03'34.99" U 121°57'33.00" T	Buol, Sulawesi Tengah	2217-122
Kwadal Ngerna Barat, Pulau		Pulau	06°13'10.99" S 134°21'47.99" T	Kepulauan Aru, Maluku	3009-541
Kwadal Ngerna Tengah, Pulau		Pulau	06°13'00.00" S 134°22'01.99" T	Kepulauan Aru, Maluku	3009-541
Kwadal Ngerna Timur, Pulau		Pulau	06°13'18.00" S 134°22'09.00" T	Kepulauan Aru, Maluku	3009-541
Kwadalay, Pulau		Pulau	05°58'49.59" S 134°42'49.16" T	Kepulauan Aru, Maluku	3010-312
Kwaifulan Kwarisa Cinani, Pulau		Pulau	06°17'56.10" S 134°29'50.21" T	Kepulauan Aru, Maluku	3009-524
Kwaifulan Kwarisa Kwakwa, Pulau		Pulau	06°18'03.39" S 134°29'48.67" T	Kepulauan Aru, Maluku	3009-524

DAFTAR NAMA RUPABUMI

NAMA RUPABUMI	NAMA LAIN	UNSUR RUPABUMI	KOORDINAT	WILAYAH ADMINISTRASI	NOMOR LEMBAR PETA
Kwairim, Pulau		Pulau	00°37'34.96" S 135°22'32.59" T	Supiori, Papua	3115-142
Kwal Serang, Pulau		Pulau	06°31'39.00" S 134°34'36.00" T	Kepulauan Aru, Maluku	3009-333
Kwala, Pulau		Pulau	03°54'07.80" U 098°38'04.60" T	Langkat, Sumatera Utara	0619-634
Kwalanganau, Pulau		Pulau	06°09'09.96" S 134°43'33.58" T	Kepulauan Aru, Maluku	3009-632
Kwamor, Pulau		Pulau	03°51'40.00" S 130°48'27.00" T	Seram Bagian Timur, Maluku	2812-123
Kwana, Pulau		Pulau	06°17'27.52" S 134°44'29.90" T	Kepulauan Aru, Maluku	3009-614
Kwandang, Teluk		Teluk	00°54'35.94" U 122°48'53.95" T	Gorontalo Utara, Gorontalo	2216-643
Kwangan, Pulau		Pulau	01°08'52.00" S 116°44'37.97" T	Penajam Paser Utara, Kalimantan Timur	1814-632
Kwarisa Moyum, Pulau		Pulau	06°18'36.86" S 134°29'51.47" T	Kepulauan Aru, Maluku	3009-524
Kwarisa Naruini, Pulau		Pulau	06°18'50.87" S 134°29'42.78" T	Kepulauan Aru, Maluku	3009-524
Kwarisa, Pulau		Pulau	05°55'39.14" S 134°37'54.12" T	Kepulauan Aru, Maluku	3010-312
Kwarisaailayini Madamar, Pulau		Pulau	06°06'04.74" S 134°47'30.58" T	Kepulauan Aru, Maluku	3009-643
Kwarisaailayini Seroy, Pulau		Pulau	06°06'05.08" S 134°47'24.87" T	Kepulauan Aru, Maluku	3009-643
Kwarisaailayini Tarahan, Pulau		Pulau	06°06'06.99" S 134°47'22.99" T	Kepulauan Aru, Maluku	3009-643
Kwarisasaiani Kwakwa, Pulau		Pulau	06°12'41.00" S 134°20'12.00" T	Kepulauan Aru, Maluku	3009-541
Kwarisasaiani Sinnani, Pulau		Pulau	06°12'43.33" S 134°20'30.94" T	Kepulauan Aru, Maluku	3009-541
Kwarisasalayfin, Pulau		Pulau	06°13'17.00" S 134°25'23.00" T	Kepulauan Aru, Maluku	3009-542
Kwarsir, Pulau		Pulau	06°02'48.25" S 134°52'03.40" T	Kepulauan Aru, Maluku	3009-643
Kwarsuur Fano, Pulau		Pulau	06°13'23.79" S 134°51'38.76" T	Kepulauan Aru, Maluku	3009-641
Kwasabala, Pulau		Pulau	06°19'21.05" S 134°31'39.96" T	Kepulauan Aru, Maluku	3009-613
Kwasabala, Pulau		Pulau	06°18'10.01" S 134°29'49.49" T	Kepulauan Aru, Maluku	3009-524
Kwerlau, Pulau		Pulau	06°23'55.00" S 134°46'34.00" T	Kepulauan Aru, Maluku	3009-621
Kwit, Ef		Pulau	00°54'29.64" S 130°29'23.66" T	Raja Ampat, Papua Barat	2715-322
La Banua, Pulau		Pulau	05°19'05.00" S 122°25'31.00" T	Buton, Sulawesi Tenggara	2210-524

DAFTAR NAMA RUPABUMI

NAMA RUPABUMI	NAMA LAIN	UNSUR RUPABUMI	KOORDINAT	WILAYAH ADMINISTRASI	NOMOR LEMBAR PETA
La Daru, Pulau		Pulau	05°20'27.33" S 122°29'50.62" T	Buton, Sulawesi Tenggara	2210-524
La Kuteeno, Pulau		Pulau	05°40'11.19" S 122°43'59.97" T	Buton, Sulawesi Tenggara	2210-332
La Winu, Pulau		Pulau	10°07'24.35" S 120°00'50.62" T	Sumba Timur, Nusa Tenggara Timur	2105-433
La'Ala'Aves, Yef		Pulau	03°51'06.37" S 133°58'18.22" T	Kaimana, Papua Barat	3012-124
La'Mata, Nus		Pulau	03°50'06.83" S 133°55'22.45" T	Kaimana, Papua Barat	3012-124
Laag, Pulau		Pulau	05°20'41.94" S 137°44'15.83" T	Asmat, Papua	3210-614
Laaji, Nisa		Pulau	08°34'47.15" S 119°01'49.73" T	Bima, Nusa Tenggara Barat	2007-233
Laali, Pulau		Pulau	08°46'00.00" S 119°43'58.00" T	Manggarai Barat, Nusa Tenggara Timur	2007-314
Laba, Pulau		Pulau	00°24'27.50" S 130°38'30.25" T	Raja Ampat, Papua Barat	2815-412
Laba, Pulau		Pulau	02°11'36.81" U 127°43'22.29" T	Halmahera Utara, Maluku Utara	2618-114
Laba, Yef		Pulau	00°09'26.68" U 130°02'37.59" T	Raja Ampat, Papua Barat	2716-313
Labaanbilik, Pulau	Labuan Bilik	Pulau	00°48'15.06" U 118°46'55.53" T	Kutai Timur, Kalimantan Timur	2016-441
Labangkele, Pulau		Pulau	04°54'35.13" S 122°45'37.26" T	Muna, Sulawesi Tenggara	2211-321
Labankwarisa Kaf, Pulau		Pulau	06°13'16.67" S 134°21'32.33" T	Kepulauan Aru, Maluku	3009-541
Labankwarisa Lase, Pulau		Pulau	06°13'16.41" S 134°21'26.66" T	Kepulauan Aru, Maluku	3009-541
Labankwarisa Ot, Pulau		Pulau	06°13'04.54" S 134°21'10.43" T	Kepulauan Aru, Maluku	3009-541
Labankwarisa Rua, Pulau		Pulau	06°13'00.99" S 134°21'22.00" T	Kepulauan Aru, Maluku	3009-541
Labarani Besar, Pulau		Pulau	00°14'21.59" S 122°05'11.78" T	Tojo Una Una, Sulawesi Tengah	2215-531
Labarani Kecil, Pulau		Pulau	00°14'23.76" S 122°05'20.22" T	Tojo Una Una, Sulawesi Tengah	2215-531
Labatan, Pulau		Pulau	02°15'58.99" U 118°35'32.42" T	Berau, Kalimantan Timur	2018-131
Labatjau, Pulau		Pulau	03°05'03.99" S 100°28'08.00" T	Kepulauan Mentawai, Sumatera Barat	0712-644
Labbotallua, Pulau		Pulau	05°27'34.44" S 119°16'50.98" T	Takalar, Sulawesi Selatan	2010-521
Labengki Besar, Pulau		Pulau	03°27'24.00" S 122°25'45.00" T	Konawe Utara, Sulawesi Tenggara	2212-522
Labengki Kecil, Pulau		Pulau	03°29'04.04" S 122°29'05.11" T	Konawe Utara, Sulawesi Tenggara	2212-522

DAFTAR NAMA RUPABUMI

NAMA RUPABUMI	NAMA LAIN	UNSUR RUPABUMI	KOORDINAT	WILAYAH ADMINISTRASI	NOMOR LEMBAR PETA
Labia, Pulau		Pulau	02°25'21.99" S 117°35'36.41" T	Mamuju, Sulawesi Barat	1913-511
Labian, Pulau		Pulau	01°28'15.13" S 123°15'23.63" T	Banggai Kepulauan, Sulawesi Tengah	2314-421
Labobar, Pulau		Pulau	07°13'36.99" S 131°23'08.99" T	Kepulauan Tanimbar, Maluku	2808-542
Labobo Pauno, Pulau		Pulau	01°48'33.00" S 123°15'20.99" T	Banggai Kepulauan, Sulawesi Tengah	2314-123
Labobo, Pulau		Pulau	01°43'49.00" S 123°19'43.00" T	Banggai Kepulauan, Sulawesi Tengah	2314-141
Labokeo Kecil, Pulau		Pulau	04°55'34.86" S 122°45'24.72" T	Muna, Sulawesi Tenggara	2211-321
Labokeo, Pulau		Pulau	04°55'35.25" S 122°45'22.59" T	Muna, Sulawesi Tenggara	2211-321
Labolong, Pulau		Pulau	00°02'49.99" S 119°48'19.00" T	Donggala, Sulawesi Tengah	2015-643
Labolusu, Pulau		Pulau	05°28'21.71" S 123°46'32.88" T	Wakatobi, Sulawesi Tenggara	2310-521
Labon Besar, Pulau		Pulau	01°05'48.99" U 103°46'46.99" T	Kota Batam, Kepulauan Riau	1017-121
Labon Kecil, Pulau		Pulau	01°05'26.00" U 103°46'50.99" T	Kota Batam, Kepulauan Riau	1017-121
Labong, Pulau		Pulau	00°23'48.00" S 104°19'46.99" T	Lingga, Kepulauan Riau	1015-521
Labota Besar, Pulau		Pulau	01°54'56.00" S 121°26'26.99" T	Morowali, Sulawesi Tengah	2114-322
Labota, Pulau		Pulau	01°56'35.00" S 121°21'34.99" T	Morowali, Sulawesi Tengah	2114-321
Labotaone Kecil, Pulau		Pulau	04°05'14.99" S 122°39'39.62" T	Konawe Selatan, Sulawesi Tenggara	2211-634
Labotaone, Pulau		Pulau	04°05'12.88" S 122°39'42.34" T	Konawe Selatan, Sulawesi Tenggara	2211-634
Labu Besar, Pulau		Pulau	01°00'11.73" U 103°58'20.21" T	Kota Batam, Kepulauan Riau	1017-122
Labu Liang, Pulau		Pulau	08°44'57.30" S 119°22'04.46" T	Manggarai Barat, Nusa Tenggara Timur	2007-241
Labu Manamar, Pulau		Pulau	06°43'21.00" S 134°24'55.00" T	Kepulauan Aru, Maluku	3009-242
Labu Tapuran, Pulau		Pulau	06°43'52.00" S 134°24'51.00" T	Kepulauan Aru, Maluku	3009-242
Labu Terangan, Pulau		Pulau	06°44'03.00" S 134°24'47.00" T	Kepulauan Aru, Maluku	3009-242
Labu, Pulau		Pulau	00°51'38.00" U 098°56'39.00" T	Mandailing Natal, Sumatera Utara	0616-642
Labu, Pulau		Pulau	01°00'20.99" U 103°58'14.99" T	Kota Batam, Kepulauan Riau	1017-122
Labu, Pulau		Pulau	01°00'52.99" U 103°48'11.00" T	Kota Batam, Kepulauan Riau	1017-121

DAFTAR NAMA RUPABUMI

NAMA RUPABUMI	NAMA LAIN	UNSUR RUPABUMI	KOORDINAT	WILAYAH ADMINISTRASI	NOMOR LEMBAR PETA
Labu, Pulau		Pulau	00°38'10.00" U 103°40'14.00" T	Karimun, Kepulauan Riau	1016-414
Labua, Teluk		Teluk	00°10'51.26" S 119°46'36.52" T	Sulawesi Tengah	2015-641
Labuan Besar, Pulau		Pulau	03°57'53.34" S 132°49'42.66" T	Fak Fak, Papua Barat	2912-221
Labuan Cina, Pulau		Pulau	02°25'33.60" U 096°30'14.18" T	Simeulue, Aceh	0518-233
Labuan Karosi Utara Darat, Pulau		Pulau	03°57'19.18" S 132°49'47.30" T	Fak Fak, Papua Barat	2912-221
Labuan Kecil, Pulau		Pulau	03°58'04.24" S 132°49'46.58" T	Fak Fak, Papua Barat	2912-221
Labuanbelanda, Pulau		Pulau	04°25'58.00" S 122°56'29.00" T	Buton Utara, Sulawesi Tenggara	2211-622
Labuanbili, Pulau		Pulau	04°25'02.16" S 122°52'50.18" T	Buton Utara, Sulawesi Tenggara	2211-622
Labuanbombang, Pulau		Pulau	01°42'24.20" U 101°07'53.90" T	Rokan Hilir, Riau	0817-514
Labuandadong, Pulau		Pulau	00°14'25.69" S 104°26'15.82" T	Lingga, Kepulauan Riau	1015-542
Labuang Kandang, Pulau		Pulau	00°06'21.47" S 099°45'47.22" T	Pasaman Barat, Sumatera Barat	0715-543
Labuani, Pulau		Pulau	05°39'31.08" S 122°44'23.49" T	Buton, Sulawesi Tenggara	2210-332
Labuankarosi Utara Besar, Pulau		Pulau	03°57'17.88" S 132°49'51.81" T	Fak Fak, Papua Barat	2912-221
Labuankarosi Utara Kecil, Pulau		Pulau	03°57'19.72" S 132°49'56.26" T	Fak Fak, Papua Barat	2912-221
Labuasore, Pulau		Pulau	00°24'10.58" U 120°32'05.38" T	Parigi Moutong, Sulawesi Tengah	2116-233
Labubilik, Pulau		Pulau	02°52'04.90" U 100°33'18.71" T	Rokan Hilir, Riau	0818-431
Labugis, Pulau		Pulau	01°56'32.83" S 123°38'49.19" T	Banggai Kepulauan, Sulawesi Tengah	2314-212
Labuhanpapan Kecil, Pulau		Pulau	01°41'16.45" U 101°03'27.63" T	Rokan Hilir, Riau	0817-513
Labuhansundai, Pulau		Pulau	01°15'52.05" S 100°24'03.55" T	Pesisir Selatan, Sumatera Barat	0714-624
Labuhkongki, Pulau		Pulau	00°02'50.63" S 104°49'48.97" T	Lingga, Kepulauan Riau	1015-643
Labuhmepar, Pulau		Pulau	00°15'31.11" S 104°33'04.30" T	Lingga, Kepulauan Riau	1015-613
Labuhnoja, Pulau		Pulau	00°21'51.08" S 104°16'14.62" T	Lingga, Kepulauan Riau	1015-523
Labuhsebangka, Pulau		Pulau	00°02'12.57" U 104°42'38.08" T	Lingga, Kepulauan Riau	1016-312
Labulabu, Pulau		Pulau	02°19'58.00" U 118°07'53.00" T	Berau, Kalimantan Timur	1918-332

DAFTAR NAMA RUPABUMI

NAMA RUPABUMI	NAMA LAIN	UNSUR RUPABUMI	KOORDINAT	WILAYAH ADMINISTRASI	NOMOR LEMBAR PETA
Labulin, Pulau		Pulau	05°47'44.99" S 132°34'32.99" T	Maluku Tenggara, Maluku	2910-213
Labun, Pulau		Pulau	00°39'59.00" U 104°13'28.99" T	Kota Batam, Kepulauan Riau	1016-514
Labunlu, Pulau		Pulau	02°07'32.72" S 130°10'22.81" T	Raja Ampat, Papua Barat	2713-632
Laburoko, Pulau		Pulau	03°54'40.00" S 121°13'49.00" T	Kolaka, Sulawesi Tenggara	2112-312
Lada, Pulau		Pulau	01°02'34.96" U 103°18'40.64" T	Karimun, Kepulauan Riau	0917-321
Ladafi, Pulau		Pulau	05°28'24.29" S 123°46'36.84" T	Wakatobi, Sulawesi Tenggara	2310-521
Ladangbisik, Pulau		Pulau	02°29'22.48" U 097°51'15.12" T	Aceh Singkil, Aceh	0618-143
Ladansa, Pulau		Pulau	02°07'23.71" U 127°47'04.84" T	Halmahera Utara, Maluku Utara	2618-121
Ladi, Pulau		Pulau	00°54'51.00" U 103°57'23.00" T	Kota Batam, Kepulauan Riau	1016-444
Laebo, Pulau		Pulau	00°12'32.00" S 122°12'24.99" T	Tojo Una Una, Sulawesi Tengah	2215-532
Laedi, Pulau		Pulau	08°26'18.43" S 113°32'58.83" T	Jember, Jawa Timur	1607-611
Laelae, Pulau		Pulau	05°08'12.37" S 119°23'28.50" T	Kota Makassar, Sulawesi Selatan	2010-542
Lafau, Pulau		Pulau	01°25'21.00" U 097°13'05.99" T	Nias Utara, Sumatera Utara	0517-334
Laferanus Nit, Yef		Pulau	03°50'55.10" S 134°01'02.23" T	Kaimana, Papua Barat	3012-213
Laferanus, Yef		Pulau	03°50'55.09" S 134°01'15.69" T	Kaimana, Papua Barat	3012-213
Lafora Semus, Yef		Pulau	03°55'21.82" S 134°09'01.28" T	Kaimana, Papua Barat	3012-212
Lafora Tor, Yef		Pulau	03°55'18.91" S 134°09'05.83" T	Kaimana, Papua Barat	3012-212
Lafora Uit, Yef		Pulau	03°55'25.18" S 134°09'03.38" T	Kaimana, Papua Barat	3012-212
Lafora Vat, Yef		Pulau	03°55'11.53" S 134°09'03.81" T	Kaimana, Papua Barat	3012-212
Lafora, Yef		Pulau	03°47'39.65" S 134°01'28.31" T	Kaimana, Papua Barat	3012-213
Lafora, Yef		Pulau	03°55'25.83" S 134°09'13.38" T	Kaimana, Papua Barat	3012-212
Laforanus Nit, Yef		Pulau	03°47'15.45" S 134°02'06.69" T	Kaimana, Papua Barat	3012-213
Lafosa, Nusa		Pulau	10°32'24.00" S 123°22'03.00" T	Rote Ndao, Nusa Tenggara Timur	2305-143
Lafur, Nus		Pulau	04°00'25.59" S 134°10'41.50" T	Kaimana, Papua Barat	3011-534

DAFTAR NAMA RUPABUMI

NAMA RUPABUMI	NAMA LAIN	UNSUR RUPABUMI	KOORDINAT	WILAYAH ADMINISTRASI	NOMOR LEMBAR PETA
Laga Besar, Pulau		Pulau	00°34'22.94" U 124°33'58.37" T	Bolaang Mongondow Timur, Sulawesi Utara	2416-411
Laga Kecil, Pulau		Pulau	00°34'10.64" U 124°33'55.56" T	Bolaang Mongondow Timur, Sulawesi Utara	2416-411
Laga, Pulau		Pulau	00°01'58.00" U 098°27'31.00" T	Nias Selatan, Sumatera Utara	0616-222
Laga, Pulau		Pulau	05°32'23.19" S 106°34'42.75" T	Administrasi Kepulauan Seribu, DKI Jakarta	1210-133
Lagan, Pulau		Pulau	02°40'11.92" S 110°05'55.69" T	Ketapang, Kalimantan Barat	1413-231
Lagara Barat, Pulau		Pulau	04°57'20.65" S 122°45'23.45" T	Muna, Sulawesi Tenggara	2211-321
Lagara Selatan, Pulau		Pulau	04°57'21.75" S 122°45'23.95" T	Muna, Sulawesi Tenggara	2211-321
Lagara Timur, Pulau		Pulau	04°57'21.71" S 122°45'25.80" T	Muna, Sulawesi Tenggara	2211-321
Lagara Utara, Pulau		Pulau	04°57'19.80" S 122°45'25.34" T	Muna, Sulawesi Tenggara	2211-321
Lagarwala, Yef		Pulau	03°52'02.64" S 134°07'41.56" T	Kaimana, Papua Barat	3012-214
Lagawairom Nit, Yef		Pulau	03°48'05.44" S 134°05'40.91" T	Kaimana, Papua Barat	3012-213
Lagawairomnus, Yef		Pulau	03°48'10.38" S 134°05'30.68" T	Kaimana, Papua Barat	3012-213
Lage Genan, Pulau		Pulau	00°09'39.51" U 130°03'20.16" T	Raja Ampat, Papua Barat	2716-313
Lage Peley, Pulau		Pulau	00°10'39.02" U 130°01'06.25" T	Raja Ampat, Papua Barat	2716-313
Lage Yes, Pulau		Pulau	00°09'43.20" U 130°04'09.14" T	Raja Ampat, Papua Barat	2716-313
Lagegenanyeben, Pulau		Pulau	00°10'03.01" U 130°03'38.33" T	Raja Ampat, Papua Barat	2716-313
Lagepeley Atsa, Pulau		Pulau	00°11'01.40" U 130°01'29.83" T	Raja Ampat, Papua Barat	2716-313
Lagepeley Lu, Pulau		Pulau	00°11'00.82" U 130°01'40.26" T	Raja Ampat, Papua Barat	2716-313
Lagerawala, Yef		Pulau	03°52'04.32" S 134°01'18.53" T	Kaimana, Papua Barat	3012-213
Lageyes Atsa, Pulau		Pulau	00°09'56.85" U 130°03'58.15" T	Raja Ampat, Papua Barat	2716-313
Lageyes Genan, Pulau		Pulau	00°09'41.25" U 130°03'55.00" T	Raja Ampat, Papua Barat	2716-313
Lageyesyeben, Pulau		Pulau	00°09'44.72" U 130°03'55.18" T	Raja Ampat, Papua Barat	2716-313
Lagili Besar, Pulau		Pulau	04°52'12.15" S 122°44'19.66" T	Muna, Sulawesi Tenggara	2211-314
Lagili Kecil, Pulau		Pulau	04°52'12.96" S 122°44'16.84" T	Muna, Sulawesi Tenggara	2211-314

DAFTAR NAMA RUPABUMI

NAMA RUPABUMI	NAMA LAIN	UNSUR RUPABUMI	KOORDINAT	WILAYAH ADMINISTRASI	NOMOR LEMBAR PETA
Lagutagatagan, Yef		Pulau	03°49'05.23" S 133°59'47.17" T	Kaimana, Papua Barat	3012-124
Laham, Pulau		Pulau	00°21'00.34" U 115°23'58.87" T	Mahakam Ulu, Kalimantan Timur	1716-342
Lahe, Pulau		Pulau	10°18'36.10" S 120°27'26.49" T	Sumba Timur, Nusa Tenggara Timur	2105-424
Lahe, Pulau		Pulau	00°25'00.00" U 121°57'11.99" T	Pahuwato, Gorontalo	2216-144
Lahene, Pulau		Pulau	00°06'36.67" S 098°28'38.27" T	Nias Selatan, Sumatera Utara	0615-544
Lahengo, Pulau		Pulau	00°29'57.99" U 122°23'10.00" T	Boalemo, Gorontalo	2216-244
Lahu Lunik, Pulau		Pulau	05°32'39.15" S 105°15'49.24" T	Pesawaran, Lampung	1110-143
Lai Di, Pulau		Pulau	01°52'00.09" S 130°25'45.01" T	Raja Ampat, Papua Barat	2714-324
Lai Loai, Pulau		Pulau	00°19'30.69" S 127°44'47.40" T	Halmahera Selatan, Maluku Utara	2615-414
Lai Siko, Pulau		Pulau	00°07'42.06" U 127°07'59.71" T	Halmahera Selatan, Maluku Utara	2516-314
Lai Wayo, Pulau		Pulau	00°19'27.03" S 127°45'11.26" T	Halmahera Selatan, Maluku Utara	2615-423
Lai, Pulau		Pulau	10°52'19.99" S 123°03'41.00" T	Rote Ndao, Nusa Tenggara Timur	2305-113
Lai, Pulau		Pulau	06°21'19.00" S 134°20'37.00" T	Kepulauan Aru, Maluku	3009-523
Lai, Yesbei		Pulau	00°02'37.54" S 130°46'38.16" T	Raja Ampat, Papua Barat	2815-443
Laidiatso, Pulau		Pulau	01°51'59.38" S 130°25'42.59" T	Raja Ampat, Papua Barat	2714-324
Laidifat, Pulau		Pulau	01°51'58.30" S 130°25'49.03" T	Raja Ampat, Papua Barat	2714-324
Laidilu, Pulau		Pulau	01°51'52.63" S 130°25'47.54" T	Raja Ampat, Papua Barat	2714-324
Laiditol, Pulau		Pulau	01°51'54.31" S 130°25'50.48" T	Raja Ampat, Papua Barat	2714-324
Laigoma, Pulau		Pulau	00°08'20.00" U 127°12'56.00" T	Halmahera Selatan, Maluku Utara	2516-314
Laikamemi, Pulau		Pulau	09°46'26.46" S 119°35'33.81" T	Sumba Barat, Nusa Tenggara Timur	2006-313
Lailai Demur, Pulau		Pulau	06°48'07.85" S 134°21'33.87" T	Kepulauan Aru, Maluku	3009-223
Lailai Mar, Pulau		Pulau	06°48'14.89" S 134°21'25.79" T	Kepulauan Aru, Maluku	3009-223
Lailai Patu, Pulau		Pulau	06°48'21.04" S 134°21'16.18" T	Kepulauan Aru, Maluku	3009-223
Lailai Sia, Pulau		Pulau	06°48'07.99" S 134°21'32.00" T	Kepulauan Aru, Maluku	3009-223

DAFTAR NAMA RUPABUMI

NAMA RUPABUMI	NAMA LAIN	UNSUR RUPABUMI	KOORDINAT	WILAYAH ADMINISTRASI	NOMOR LEMBAR PETA
Lailawan, Pulau		Pulau	08°09'42.98" S 128°34'38.30" T	Maluku Barat Daya, Maluku	2607-631
Lain, Pulau		Pulau	03°40'54.00" S 127°54'47.99" T	Maluku Tengah, Maluku	2612-142
Lais, Pulau		Pulau	00°22'56.00" S 102°36'28.00" T	Indragiri Hulu, Riau	0915-511
Laitot, Pulau		Pulau	01°41'40.91" S 130°03'54.78" T	Raja Ampat, Papua Barat	2714-331
Laiworu Selatan, Pulau		Pulau	04°58'17.55" S 122°45'38.83" T	Muna, Sulawesi Tenggara	2211-321
Laiworu Tengah, Pulau		Pulau	04°58'01.46" S 122°45'48.08" T	Muna, Sulawesi Tenggara	2211-321
Laiworu Utara, Pulau		Pulau	04°57'55.88" S 122°45'47.34" T	Muna, Sulawesi Tenggara	2211-321
Laiya, Pulau		Pulau	04°49'13.00" S 119°25'10.99" T	Pangkajene Kepulauan, Sulawesi Selatan	2011-224
Laiya, Pulau		Pulau	06°45'39.96" S 118°58'19.72" T	Pangkajene Kepulauan, Sulawesi Selatan	2009-124
Lajanggi Besar, Pulau		Pulau	00°15'19.00" S 122°10'18.00" T	Tojo Una Una, Sulawesi Tengah	2215-514
Lajanggi, Pulau		Pulau	00°15'28.32" S 122°09'56.50" T	Tojo Una Una, Sulawesi Tengah	2215-514
Lajohene, Pulau		Pulau	00°02'26.99" S 098°26'08.99" T	Nias Selatan, Sumatera Utara	0615-544
Lakahia, Yef		Pulau	04°04'30.10" S 134°36'34.63" T	Kaimana, Papua Barat	3011-633
Lakantore Kiikii, Pulau		Pulau	05°25'11.68" S 123°35'43.77" T	Wakatobi, Sulawesi Tenggara	2310-511
Lakantore, Pulau		Pulau	05°25'13.25" S 123°35'48.73" T	Wakatobi, Sulawesi Tenggara	2310-511
Lakatamba, Pulau		Pulau	03°05'14.66" S 122°31'23.53" T	Morowali, Sulawesi Tengah	2212-633
Lakatong, Pulau		Pulau	05°31'25.23" S 119°26'48.99" T	Takalar, Sulawesi Selatan	2010-244
Lakawoghe Dalam, Pulau		Pulau	04°58'30.19" S 122°43'04.44" T	Muna, Sulawesi Tenggara	2211-312
Lakawoghe Luar, Pulau		Pulau	04°58'29.22" S 122°43'06.60" T	Muna, Sulawesi Tenggara	2211-312
Lakempa, Pulau		Pulau	05°27'34.02" S 123°46'34.07" T	Wakatobi, Sulawesi Tenggara	2310-521
Lakeruliang, Pulau		Pulau	07°58'23.03" S 125°45'17.87" T	Maluku Barat Daya, Maluku	2408-321
Laki Bungkukan, Pulau		Pulau	02°49'52.69" S 116°07'44.05" T	Kotabaru, Kalimantan Selatan	1813-214
Laki Cantung, Pulau		Pulau	02°59'02.00" S 116°05'57.99" T	Kotabaru, Kalimantan Selatan	1813-211
Laki, Pulau		Pulau	05°57'25.77" S 106°31'15.80" T	Administrasi Kepulauan Seribu, DKI Jakarta	1210-111

DAFTAR NAMA RUPABUMI

NAMA RUPABUMI	NAMA LAIN	UNSUR RUPABUMI	KOORDINAT	WILAYAH ADMINISTRASI	NOMOR LEMBAR PETA
Lakis, Pulau		Pulau	00°48'25.99" U 104°38'19.00" T	Bintan, Kepulauan Riau	1016-632
Lakitkuhita, Pulau		Pulau	02°14'57.94" U 118°38'15.83" T	Berau, Kalimantan Timur	2018-114
Lako, Pulau		Pulau	01°42'05.06" U 127°34'04.98" T	Halmahera Barat, Maluku Utara	2617-413
Lakofan, Pulau		Pulau	05°54'45.46" S 134°43'08.00" T	Kepulauan Aru, Maluku	3010-312
Lakor, Pulau		Pulau	08°14'48.99" S 128°09'24.00" T	Maluku Barat Daya, Maluku	2607-532
Lakoraha, Pulau		Pulau	00°52'17.81" U 127°31'54.05" T	Halmahera Barat, Maluku Utara	2616-431
Lakoromobidi, Pulau		Pulau	00°33'55.00" S 128°24'38.00" T	Halmahera Selatan, Maluku Utara	2615-244
Laku, Pulau		Pulau	05°35'11.14" S 123°50'01.09" T	Wakatobi, Sulawesi Tenggara	2310-243
Lakuak Aneh, Pulau		Pulau	00°06'54.00" S 099°45'35.14" T	Pasaman Barat, Sumatera Barat	0715-543
Lakurua, Pulau		Pulau	05°23'05.91" S 123°36'56.39" T	Wakatobi, Sulawesi Tenggara	2310-511
Lalang, Pulau		Pulau	00°42'11.73" S 104°28'44.90" T	Lingga, Kepulauan Riau	1015-242
Lalang, Pulau		Pulau	01°18'38.00" S 110°01'45.00" T	Kayong Utara, Kalimantan Barat	1414-513
Lalang, Pulau		Pulau	00°49'26.80" U 103°17'01.97" T	Karimun, Kepulauan Riau	0916-641
Lalang, Pulau		Pulau	01°13'53.38" S 105°14'44.88" T	Indonesia	1114-432
Lalangan Kecil, Pulau		Pulau	01°56'28.00" S 121°21'25.99" T	Morowali, Sulawesi Tengah	2114-321
Lalangan, Pulau		Pulau	01°56'17.00" S 121°21'33.00" T	Morowali, Sulawesi Tengah	2114-321
Lalawan, Pulau		Pulau	02°06'02.78" U 117°48'39.67" T	Berau, Kalimantan Timur	1918-221
Lalei Kai Kapatcol, Pulau		Pulau	02°09'02.59" S 130°13'18.50" T	Raja Ampat, Papua Barat	2713-632
Laleikai, Pulau		Pulau	02°02'37.43" S 130°22'26.11" T	Raja Ampat, Papua Barat	2713-643
Lalibo, Pulau		Pulau	00°06'41.00" S 098°30'47.99" T	Nias Selatan, Sumatera Utara	0615-633
Lalla, Pulau		Pulau	00°54'50.79" S 130°47'52.96" T	Raja Ampat, Papua Barat	2815-121
Lalo, Ef		Pulau	01°05'13.00" S 131°13'31.44" T	Sorong, Papua Barat	2814-534
Lalongo, Pulau		Pulau	01°34'49.92" S 122°55'12.61" T	Banggai Kepulauan, Sulawesi Tengah	2214-344
Lalongo, Togong		Pulau	01°29'54.01" S 123°10'32.42" T	Banggai Laut, Sulawesi Tengah	2314-412

DAFTAR NAMA RUPABUMI

NAMA RUPABUMI	NAMA LAIN	UNSUR RUPABUMI	KOORDINAT	WILAYAH ADMINISTRASI	NOMOR LEMBAR PETA
Lalowatu, Pulau		Pulau	04°06'04.81" S 122°47'43.32" T	Konawe Selatan, Sulawesi Tenggara	2211-643
Lalukena, Pulau		Pulau	00°44'24.00" S 117°24'36.00" T	Kutai Kartanegara, Kalimantan Timur	1915-142
Lalungan, Pulau		Pulau	02°29'28.86" S 117°21'53.84" T	Mamuju, Sulawesi Barat	1913-421
Lalya, Pulau		Pulau	01°11'02.37" S 131°10'31.49" T	Sorong, Papua Barat	2814-532
Lamadi, Pulau		Pulau	05°27'34.94" S 123°46'34.58" T	Wakatobi, Sulawesi Tenggara	2310-521
Lamalu, Pulau		Pulau	05°21'21.32" S 123°32'13.25" T	Wakatobi, Sulawesi Tenggara	2310-513
Lamang, Pulau		Pulau	05°42'15.57" S 104°57'59.84" T	Tanggamus, Lampung	1010-342
Lamanukia Selatan, Pulau		Pulau	04°53'13.12" S 122°44'41.41" T	Muna, Sulawesi Tenggara	2211-312
Lamanukia Tengah, Pulau		Pulau	04°53'08.45" S 122°44'38.49" T	Muna, Sulawesi Tenggara	2211-312
Lamanukia Utara, Pulau		Pulau	04°53'07.88" S 122°44'37.81" T	Muna, Sulawesi Tenggara	2211-312
Lamasi, Pulau		Pulau	02°07'08.79" U 127°47'17.17" T	Halmahera Utara, Maluku Utara	2618-121
Lamba, Pulau		Pulau	05°28'24.31" S 123°46'42.23" T	Wakatobi, Sulawesi Tenggara	2310-521
Lambase, Pulau		Pulau	03°33'33.99" S 122°16'53.00" T	Konawe Utara, Sulawesi Tenggara	2212-243
Lambasina Besar, Pulau		Pulau	04°05'35.00" S 121°22'04.00" T	Kolaka, Sulawesi Tenggara	2111-643
Lambasina Kecil, Pulau		Pulau	04°04'53.00" S 121°20'07.00" T	Kolaka, Sulawesi Tenggara	2111-643
Lambeke, Pulau		Pulau	03°14'12.05" S 122°20'32.42" T	Morowali, Sulawesi Tengah	2212-541
Lamberi, Pulau		Pulau	01°58'23.02" S 134°09'05.86" T	Teluk Wondama, Papua Barat	3014-212
Lambie, Pulau		Pulau	00°52'49.00" U 127°41'43.00" T	Halmahera Timur, Maluku Utara	2616-434
Lambolo Kecil, Pulau		Pulau	01°56'04.28" S 121°19'58.86" T	Morowali, Sulawesi Tengah	2114-321
Lambolo, Pulau		Pulau	01°56'03.98" S 121°19'57.53" T	Morowali, Sulawesi Tengah	2114-321
Lambu, Pulau		Pulau	00°52'46.38" U 127°41'40.35" T	Halmahera Timur, Maluku Utara	2616-434
Lambubangkai, Pulau		Pulau	04°54'39.31" S 122°45'46.88" T	Muna, Sulawesi Tenggara	2211-321
Lambudung, Pulau		Pulau	02°14'52.00" U 097°20'34.00" T	Aceh Singkil, Aceh	0518-323
Lambunobanggai, Pulau		Pulau	04°54'37.08" S 122°45'40.86" T	Muna, Sulawesi Tenggara	2211-321

DAFTAR NAMA RUPABUMI

NAMA RUPABUMI	NAMA LAIN	UNSUR RUPABUMI	KOORDINAT	WILAYAH ADMINISTRASI	NOMOR LEMBAR PETA
Lambunopali, Pulau		Pulau	05°19'00.38" S 122°25'46.25" T	Buton, Sulawesi Tenggara	2210-524
Lameboi, Pulau		Pulau	05°35'12.73" S 123°49'51.98" T	Wakatobi, Sulawesi Tenggara	2310-243
Lamia, Nus		Pulau	03°59'12.19" S 134°23'06.14" T	Kaimana, Papua Barat	3012-222
Lamira Semus, Yef		Pulau	03°49'03.87" S 134°10'39.03" T	Kaimana, Papua Barat	3012-214
Lamira Tor, Yef		Pulau	03°49'21.42" S 134°10'41.32" T	Kaimana, Papua Barat	3012-214
Lamira Vat, Yef		Pulau	03°49'35.03" S 134°11'04.47" T	Kaimana, Papua Barat	3012-214
Lamira Vit, Yef		Pulau	03°49'15.19" S 134°10'41.59" T	Kaimana, Papua Barat	3012-214
Lamisa, Pulau		Pulau	05°27'26.55" S 123°46'25.43" T	Wakatobi, Sulawesi Tenggara	2310-521
Lamko Miko, Pulau		Pulau	02°52'35.29" S 120°19'41.52" T	Luwu Utara, Sulawesi Selatan	2113-121
Lamo, Pulau		Pulau	01°37'34.00" S 123°10'58.00" T	Banggai Kepulauan, Sulawesi Tengah	2314-132
Lamontang, Pulau		Pulau	02°04'59.65" U 125°20'05.52" T	Sulawesi Utara	2418-221
Lampadana, Pulau		Pulau	08°42'57.49" S 118°46'27.54" T	Bima, Nusa Tenggara Barat	2007-141
Lampahen, Pulau		Pulau	02°34'21.00" S 114°25'08.00" T	Kapuas, Kalimantan Tengah	1713-144
Lampaseh, Pulau	Pulau Cempedak	Pulau	02°32'11.23" U 096°22'04.41" T	Simeulue, Aceh	0518-421
Lampe, Pulau		Pulau	08°36'31.73" S 117°52'09.00" T	Sumbawa, Nusa Tenggara Barat	1907-243
Lampu Hijau, Pulau		Pulau	00°59'08.59" U 104°13'33.20" T	Bintan, Kepulauan Riau	1016-534
Lampu Mala, Pulau		Pulau	01°22'39.03" S 128°54'39.36" T	Seram Bagian Barat, Maluku	2614-622
Lampu Selatan, Pulau		Pulau	07°13'49.44" S 131°58'45.98" T	Kepulauan Tanimbar, Maluku	2808-642
Lampu Utara, Pulau		Pulau	07°13'45.71" S 131°58'43.51" T	Kepulauan Tanimbar, Maluku	2808-642
Lampu, Gili		Pulau	08°26'44.00" S 116°43'54.99" T	Lombok Timur, Nusa Tenggara Barat	1807-612
Lampu, Pulau		Pulau	00°52'11.16" S 104°24'16.72" T	Kepulauan Riau	1015-224
Lampu, Pulau		Pulau	00°26'51.00" U 124°28'41.00" T	Bolaang Mongondow Timur, Sulawesi Utara	2316-344
Lampung, Teluk		Teluk	05°42'44.87" S 105°23'02.76" T	Lampung	1110-142
Lamputang, Pulau		Pulau	04°50'44.00" S 119°20'35.00" T	Pangkajene Kepulauan, Sulawesi Selatan	2011-223

DAFTAR NAMA RUPABUMI

NAMA RUPABUMI	NAMA LAIN	UNSUR RUPABUMI	KOORDINAT	WILAYAH ADMINISTRASI	NOMOR LEMBAR PETA
Lamputoa'E, Pulau		Pulau	05°05'12.66" S 120°16'30.50" T	Bone, Sulawesi Selatan	2110-443
Lamudaan Kayyang, Pulau		Pulau	02°26'48.44" S 117°29'00.17" T	Mamuju, Sulawesi Barat	1913-422
Lamudaan Marinni, Pulau		Pulau	02°26'46.50" S 117°29'35.99" T	Mamuju, Sulawesi Barat	1913-422
Lamun, Pulau		Pulau	02°15'27.00" U 097°12'29.00" T	Aceh Singkil, Aceh	0518-332
Lamuo Da'A, Pulau		Pulau	00°29'57.00" U 121°34'57.00" T	Pahuwato, Gorontalo	2216-133
Lamuo Kiki, Pulau		Pulau	00°29'46.15" U 121°34'44.15" T	Pahuwato, Gorontalo	2216-133
Lamuruang, Pulau		Pulau	07°18'13.00" S 118°06'31.00" T	Pangkajene Kepulauan, Sulawesi Selatan	1908-613
Lan, Yef		Pulau	00°05'28.91" S 130°40'32.08" T	Raja Ampat, Papua Barat	2815-434
Lanai, Pulau		Pulau	02°46'32.04" S 120°28'09.07" T	Luwu Utara, Sulawesi Selatan	2113-124
Lanam, Yef		Pulau	00°20'30.90" S 130°35'23.44" T	Raja Ampat, Papua Barat	2815-413
Lanambelana, Pulau		Pulau	00°20'25.08" S 130°35'18.38" T	Raja Ampat, Papua Barat	2815-413
Lanan, Pulau		Pulau	00°19'02.83" S 130°38'32.41" T	Raja Ampat, Papua Barat	2815-414
Lancang Besar, Pulau		Pulau	05°55'45.58" S 106°35'07.89" T	Administrasi Kepulauan Seribu, DKI Jakarta	1210-111
Lancang Kecil, Pulau		Pulau	05°56'14.54" S 106°35'39.94" T	Administrasi Kepulauan Seribu, DKI Jakarta	1210-111
Lance, Pulau		Pulau	00°58'21.00" U 104°01'09.99" T	Kota Batam, Kepulauan Riau	1016-533
Landabung, Pulau		Pulau	02°48'13.00" S 113°17'04.99" T	Katingan, Kalimantan Tengah	1613-223
Landea, Pulau		Pulau	03°28'08.00" S 119°22'41.99" T	Polewali Mandar, Sulawesi Barat	2012-522
Landu, Pulau		Pulau	10°55'40.00" S 122°57'04.00" T	Rote Ndao, Nusa Tenggara Timur	2205-322
Landuken, Pulau		Pulau	01°54'34.78" S 113°22'24.45" T	Kalimantan Tengah	1614-221
Lang, Pulau		Pulau	02°30'34.99" U 106°02'38.00" T	Kepulauan Anambas, Kepulauan Riau	1118-611
Lang, Pulau		Pulau	00°33'38.99" U 103°34'25.00" T	Karimun, Kepulauan Riau	1016-411
Langa Bulunna, Pulau		Pulau	00°26'05.02" S 122°04'33.62" T	Tojo Una Una, Sulawesi Tengah	2215-511
Langadai, Pulau		Pulau	03°14'22.99" S 116°10'28.99" T	Kotabaru, Kalimantan Selatan	1812-532
Langala, Pulau		Pulau	02°48'53.78" S 122°10'59.65" T	Morowali, Sulawesi Tengah	2213-214

DAFTAR NAMA RUPABUMI

NAMA RUPABUMI	NAMA LAIN	UNSUR RUPABUMI	KOORDINAT	WILAYAH ADMINISTRASI	NOMOR LEMBAR PETA
Langargwari Taitai, Pulau		Pulau	05°50'07.00" S 134°45'25.09" T	Kepulauan Aru, Maluku	3010-323
Langargwari, Pulau		Pulau	05°50'25.87" S 134°45'13.78" T	Kepulauan Aru, Maluku	3010-323
Langau, Pulau		Pulau	02°52'43.00" S 110°05'26.00" T	Ketapang, Kalimantan Barat	1413-211
Langeni, Pulau		Pulau	02°39'56.97" U 096°09'28.97" T	Simeulue, Aceh	0518-414
Langer, Pulau		Pulau	02°48'18.37" S 107°22'14.13" T	Belitung, Kepulauan Bangka Belitung	1213-223
Langgadoo, Pulau		Pulau	01°18'47.99" S 123°13'13.00" T	Banggai Kepulauan, Sulawesi Tengah	2314-414
Langgai, Pulau		Pulau	02°56'16.35" U 099°49'56.15" T	Kota Tanjung Balai, Sumatera Utara	0718-543
Langgairak, Pulau		Pulau	01°03'51.35" S 098°57'24.53" T	Kepulauan Mentawai, Sumatera Barat	0614-644
Langgasa Ndabe, Yef		Pulau	03°46'15.46" S 134°08'58.69" T	Kaimana, Papua Barat	3012-214
Langgasanit Semus, Yef		Pulau	03°46'07.87" S 134°08'48.26" T	Kaimana, Papua Barat	3012-214
Langgasanit Tor, Yef		Pulau	03°46'13.45" S 134°08'45.01" T	Kaimana, Papua Barat	3012-214
Langgasanit Uit, Yef		Pulau	03°46'07.52" S 134°08'44.99" T	Kaimana, Papua Barat	3012-214
Langgasanit Vat, Yef		Pulau	03°46'19.55" S 134°08'49.62" T	Kaimana, Papua Barat	3012-214
Langgudu, Nisa		Pulau	08°49'08.89" S 118°57'44.68" T	Bima, Nusa Tenggara Barat	2007-124
Langir, Pulau		Pulau	02°40'14.99" S 110°07'09.99" T	Ketapang, Kalimantan Barat	1413-231
Langit, Pulau		Pulau	00°10'53.37" U 104°22'57.75" T	Lingga, Kepulauan Riau	1016-224
Langkadea, Pulau		Pulau	04°55'31.00" S 119°23'53.00" T	Pangkajene Kepulauan, Sulawesi Selatan	2011-222
Langkai, Pulau		Pulau	02°33'22.75" S 121°25'51.60" T	Luwu Timur, Sulawesi Selatan	2113-344
Langkai, Pulau		Pulau	05°01'54.99" S 119°05'42.00" T	Kota Makassar, Sulawesi Selatan	2010-533
Langkara, Pulau		Pulau	02°40'08.01" S 120°58'37.97" T	Luwu Timur, Sulawesi Selatan	2113-242
Langkayu Pauno, Pulau		Pulau	01°26'54.70" S 123°15'54.19" T	Banggai Kepulauan, Sulawesi Tengah	2314-421
Langkayut, Pulau		Pulau	01°26'44.00" S 123°15'55.00" T	Banggai Kepulauan, Sulawesi Tengah	2314-421
Langkelangkea, Pulau		Pulau	05°35'35.57" S 123°51'37.77" T	Wakatobi, Sulawesi Tenggara	2310-243
Langkisi Palyasancau, Pulau		Pulau	02°02'58.53" S 130°21'44.06" T	Raja Ampat, Papua Barat	2713-643

DAFTAR NAMA RUPABUMI

NAMA RUPABUMI	NAMA LAIN	UNSUR RUPABUMI	KOORDINAT	WILAYAH ADMINISTRASI	NOMOR LEMBAR PETA
Langkisi Yef Tololo, Pulau		Pulau	02°02'50.11" S 130°22'06.13" T	Raja Ampat, Papua Barat	2713-643
Langkisi Yef Tonatao, Pulau		Pulau	02°02'54.39" S 130°21'55.37" T	Raja Ampat, Papua Barat	2713-643
Langkoi Kidi, Pulau		Pulau	08°44'23.57" S 119°22'12.50" T	Manggarai Barat, Nusa Tenggara Timur	2007-241
Langkoi, Pulau		Pulau	08°44'35.00" S 119°22'09.99" T	Manggarai Barat, Nusa Tenggara Timur	2007-241
Langlas, Nus		Pulau	07°07'12.00" S 131°36'47.99" T	Kepulauan Tanimbar, Maluku	2808-633
Langor, Pulau		Pulau	03°22'20.30" U 106°13'57.85" T	Kepulauan Anambas, Kepulauan Riau	1119-332
Langu, Pulau		Pulau	00°52'46.99" U 097°22'21.00" T	Nias Barat, Sumatera Utara	0516-643
Langurnguran, Pulau		Pulau	05°50'00.41" S 134°42'06.54" T	Kepulauan Aru, Maluku	3010-314
Lani, Pulau		Pulau	03°27'20.64" S 132°44'50.75" T	Fak Fak, Papua Barat	2912-512
Lanipanipa, Pulau		Pulau	02°40'07.00" S 121°02'39.00" T	Luwu Timur, Sulawesi Selatan	2113-331
Lanjukang, Pulau		Pulau	04°58'46.99" S 119°04'37.99" T	Kota Makassar, Sulawesi Selatan	2011-211
Lanjut, Pulau		Pulau	01°06'02.00" U 103°54'00.00" T	Kota Batam, Kepulauan Riau	1017-122
Lankisi Atsa, Pulau		Pulau	02°02'51.22" S 130°21'50.60" T	Raja Ampat, Papua Barat	2713-643
Lankisi Fat, Pulau		Pulau	02°02'47.50" S 130°21'23.96" T	Raja Ampat, Papua Barat	2713-643
Lankisi Lim, Pulau		Pulau	02°02'52.86" S 130°21'22.34" T	Raja Ampat, Papua Barat	2713-643
Lankisi Lu, Pulau		Pulau	02°02'47.64" S 130°21'35.92" T	Raja Ampat, Papua Barat	2713-643
Lankisi Tol, Pulau		Pulau	02°02'45.93" S 130°21'28.85" T	Raja Ampat, Papua Barat	2713-643
Lanlin, Pulau		Pulau	01°58'15.83" S 130°27'10.45" T	Raja Ampat, Papua Barat	2714-322
Lantang Besar, Pulau		Pulau	00°25'24.87" S 117°31'42.77" T	Kutai Kartanegara, Kalimantan Timur	1915-511
Lantang Kecil, Pulau		Pulau	00°26'53.77" S 117°30'26.12" T	Kutai Kartanegara, Kalimantan Timur	1915-511
Lantang, Togong		Pulau	01°49'36.06" S 123°08'24.56" T	Banggai Kepulauan, Sulawesi Tengah	2314-114
Lantangpeo, Pulau		Pulau	05°28'23.92" S 119°18'24.05" T	Takalar, Sulawesi Selatan	2010-521
Lantigiang, Pulau		Pulau	06°42'15.73" S 120°58'36.09" T	Kepulauan Selayar, Sulawesi Selatan	2109-242
Lanting Laut Mangkudu, Pulau		Pulau	02°54'01.25" U 106°09'50.81" T	Kepulauan Anambas, Kepulauan Riau	1118-634

DAFTAR NAMA RUPABUMI

NAMA RUPABUMI	NAMA LAIN	UNSUR RUPABUMI	KOORDINAT	WILAYAH ADMINISTRASI	NOMOR LEMBAR PETA
Lanting Tengah Mangkudu, Pulau		Pulau	02°54'12.89" U 106°09'43.76" T	Kepulauan Anambas, Kepulauan Riau	1118-634
Lantingdeko, Pulau		Pulau	02°59'37.00" U 106°07'13.00" T	Kepulauan Anambas, Kepulauan Riau	1118-633
Lantinggenting, Pulau		Pulau	02°50'48.76" U 106°06'57.98" T	Kepulauan Anambas, Kepulauan Riau	1118-631
Lantiong Poipoisik, Pulau		Pulau	01°26'32.60" S 123°02'14.61" T	Banggai Kepulauan, Sulawesi Tengah	2314-411
Lantiong Tete, Pulau		Pulau	01°26'27.87" S 123°02'19.72" T	Banggai Kepulauan, Sulawesi Tengah	2314-411
Lantiong, Pulau		Pulau	01°26'29.00" S 123°02'12.00" T	Banggai Kepulauan, Sulawesi Tengah	2314-411
Lantungan Besar, Pulau		Pulau	02°36'57.66" S 113°20'20.22" T	Katingan, Kalimantan Tengah	1613-243
Lantungan Kecil, Pulau		Pulau	02°36'49.56" S 113°20'14.88" T	Katingan, Kalimantan Tengah	1613-243
Lanun Gede, Pulau		Pulau	02°48'49.32" S 107°23'46.13" T	Belitung, Kepulauan Bangka Belitung	1213-224
Lanun Kecil, Pulau		Pulau	02°48'45.47" S 107°23'46.14" T	Belitung, Kepulauan Bangka Belitung	1213-224
Lanun, Pulau		Pulau	00°38'17.99" U 103°40'01.99" T	Karimun, Kepulauan Riau	1016-414
Laodo, Pulau		Pulau	00°14'54.95" S 122°08'45.21" T	Tojo Una Una, Sulawesi Tengah	2215-532
Laogo, Pulau		Pulau	04°46'33.66" S 123°07'01.82" T	Buton Utara, Sulawesi Tenggara	2311-113
Laokusi, Pulau		Pulau	04°57'53.31" S 122°43'59.69" T	Muna, Sulawesi Tenggara	2211-312
Laotongang, Pulau		Pulau	03°02'48.57" U 125°40'56.26" T	Kepulauan Sangihe, Sulawesi Utara	2419-312
Laowakainseghonu, Pulau		Pulau	04°55'37.99" S 122°49'10.45" T	Muna, Sulawesi Tenggara	2211-321
Laoyangga Ndabe, Yef		Pulau	03°54'41.46" S 134°07'14.41" T	Kaimana, Papua Barat	3012-211
Laoyangga Nit, Yef		Pulau	03°54'38.02" S 134°07'15.34" T	Kaimana, Papua Barat	3012-211
Lapak, Pulau		Pulau	08°24'19.77" S 112°31'16.91" T	Malang, Jawa Timur	1607-411
Lapan Gadang, Pulau		Pulau	02°30'11.99" U 096°23'38.00" T	Simeulue, Aceh	0518-422
Lapan, Pulau		Pulau	02°29'58.07" U 096°22'29.32" T	Simeulue, Aceh	0518-143
Lapandulangi, Pulau		Pulau	04°55'37.87" S 122°45'25.25" T	Muna, Sulawesi Tenggara	2211-321
Lapang, Pulau		Pulau	01°01'31.00" U 104°08'30.66" T	Kota Batam, Kepulauan Riau	1017-212
Lapang, Pulau		Pulau	08°13'30.00" S 124°01'55.99" T	Alor, Nusa Tenggara Timur	2307-631

DAFTAR NAMA RUPABUMI

NAMA RUPABUMI	NAMA LAIN	UNSUR RUPABUMI	KOORDINAT	WILAYAH ADMINISTRASI	NOMOR LEMBAR PETA
Laparbae, Pulau		Pulau	01°25'45.99" S 127°25'26.00" T	Halmahera Selatan, Maluku Utara	2514-622
Lapidatapalan, Pulau		Pulau	01°19'31.46" S 123°12'21.55" T	Banggai Kepulauan, Sulawesi Tengah	2314-414
Laplap, Pulau		Pulau	01°28'09.95" S 099°10'15.85" T	Kepulauan Mentawai, Sumatera Barat	0714-412
Lapoipoi, Pulau		Pulau	05°03'45.00" S 120°24'00.00" T	Sinjai, Sulawesi Selatan	2110-444
Lapunti-punti, Pulau		Pulau	02°46'44.80" S 120°28'32.75" T	Luwu Utara, Sulawesi Selatan	2113-124
Laputeang, Pulau		Pulau	02°46'28.31" S 120°30'03.84" T	Luwu Utara, Sulawesi Selatan	2113-213
Lar, Pulau		Pulau	06°23'15.00" S 134°21'18.00" T	Kepulauan Aru, Maluku	3009-521
Lara, Pulau		Pulau	04°07'16.00" S 122°40'14.99" T	Konawe Selatan, Sulawesi Tenggara	2211-634
Larang, Pulau		Pulau	01°01'04.00" U 104°49'28.99" T	Bintan, Kepulauan Riau	1017-321
Laranggora Ndabe, Yef		Pulau	03°57'47.97" S 134°04'17.19" T	Kaimana, Papua Barat	3012-211
Laranggora Nit, Yef		Pulau	03°57'44.21" S 134°04'21.17" T	Kaimana, Papua Barat	3012-211
Larat, Pulau		Pulau	07°08'16.00" S 131°51'02.99" T	Kepulauan Tanimbar, Maluku	2808-641
Larbata Belakang, Pulau		Pulau	06°31'18.99" S 134°12'43.99" T	Kepulauan Aru, Maluku	3009-234
Larbata Muka, Pulau		Pulau	06°31'08.00" S 134°12'51.99" T	Kepulauan Aru, Maluku	3009-234
Larbata Tengah, Pulau		Pulau	06°31'28.99" S 134°12'51.00" T	Kepulauan Aru, Maluku	3009-234
Larearea, Pulau		Pulau	05°04'16.66" S 120°23'32.16" T	Sinjai, Sulawesi Selatan	2110-444
Larim, Pulau		Pulau	01°39'17.86" U 127°33'25.37" T	Halmahera Barat, Maluku Utara	2617-413
Laronutee, Pulau		Pulau	05°21'15.13" S 123°32'22.19" T	Wakatobi, Sulawesi Tenggara	2310-513
Lasa, Pulau		Pulau	08°35'56.00" S 119°29'40.99" T	Manggarai Barat, Nusa Tenggara Timur	2007-244
Lasalahi, Pulau		Pulau	05°27'25.70" S 123°46'25.95" T	Wakatobi, Sulawesi Tenggara	2310-521
Lasawun, Pulau		Pulau	02°13'58.07" U 097°14'34.53" T	Aceh Singkil, Aceh	0518-314
Lase Atsa, Pulau		Pulau	02°03'08.53" S 130°35'08.48" T	Raja Ampat, Papua Barat	2813-433
Lase Fat, Pulau		Pulau	02°02'56.65" S 130°34'43.35" T	Raja Ampat, Papua Barat	2813-433
Lase Fit, Pulau		Pulau	02°03'10.33" S 130°34'47.14" T	Raja Ampat, Papua Barat	2813-433

DAFTAR NAMA RUPABUMI

NAMA RUPABUMI	NAMA LAIN	UNSUR RUPABUMI	KOORDINAT	WILAYAH ADMINISTRASI	NOMOR LEMBAR PETA
Lase Ganan, Pulau		Pulau	02°03'03.60" S 130°35'13.81" T	Raja Ampat, Papua Barat	2813-433
Lase Lim, Pulau		Pulau	02°02'59.86" S 130°34'44.32" T	Raja Ampat, Papua Barat	2813-433
Lase Lu, Pulau		Pulau	02°02'54.84" S 130°35'01.57" T	Raja Ampat, Papua Barat	2813-433
Lase Pale, Pulau		Pulau	02°03'01.12" S 130°35'04.97" T	Raja Ampat, Papua Barat	2813-433
Lase Tol, Pulau		Pulau	02°02'46.16" S 130°34'32.44" T	Raja Ampat, Papua Barat	2813-433
Lase Wonom, Pulau		Pulau	02°03'05.64" S 130°34'46.81" T	Raja Ampat, Papua Barat	2813-433
Lasia, Pulau		Pulau	02°05'26.99" U 096°39'00.00" T	Simeulue, Aceh	0518-212
Lasmanuk, Pulau		Pulau	05°37'10.66" S 132°42'49.04" T	Maluku Tenggara, Maluku	2910-234
Lasoat, Pulau		Pulau	03°50'23.80" S 133°58'40.77" T	Kaimana, Papua Barat	3012-124
Lasobonti, Pulau		Pulau	02°51'58.82" S 121°32'02.40" T	Luwu Timur, Sulawesi Selatan	2213-113
Lasombelo, Pulau		Pulau	01°52'16.75" S 123°41'23.29" T	Banggai Kepulauan, Sulawesi Tengah	2314-214
Lason, Pulau		Pulau	00°19'31.00" U 120°38'55.00" T	Parigi Moutong, Sulawesi Tengah	2116-232
Lasori Beccu, Pulau		Pulau	02°53'53.07" S 120°19'08.20" T	Luwu Utara, Sulawesi Selatan	2113-121
Lasori Maraja, Pulau		Pulau	02°53'52.58" S 120°18'55.23" T	Luwu Utara, Sulawesi Selatan	2113-121
Lasowatrum, Yef		Pulau	03°51'17.40" S 134°00'51.64" T	Kaimana, Papua Barat	3012-213
Latalata, Pulau		Pulau	00°15'50.28" S 127°03'20.92" T	Halmahera Selatan, Maluku Utara	2515-613
Lataru, Pulau		Pulau	05°27'43.48" S 123°46'40.85" T	Wakatobi, Sulawesi Tenggara	2310-521
Latebu, Pulau		Pulau	00°24'33.00" S 121°49'54.99" T	Tojo Una Una, Sulawesi Tengah	2215-421
Latebu, Pulau		Pulau	00°15'40.61" S 122°05'09.73" T	Tojo Una Una, Sulawesi Tengah	2215-513
Latimbe, Pulau		Pulau	05°27'33.31" S 123°46'34.01" T	Wakatobi, Sulawesi Tenggara	2310-521
Latoa, Pulau		Pulau	04°39'00.00" S 122°21'09.00" T	Muna, Sulawesi Tenggara	2211-241
Latoega, Pulau		Pulau	00°10'21.00" S 098°34'04.00" T	Nias Selatan, Sumatera Utara	0615-631
Latondu Bakka', Pulau		Pulau	06°30'04.00" S 120°59'35.99" T	Kepulauan Selayar, Sulawesi Selatan	2109-244
Latondu Ki'Di', Pulau		Pulau	06°30'56.93" S 120°57'09.39" T	Kepulauan Selayar, Sulawesi Selatan	2109-244

DAFTAR NAMA RUPABUMI

NAMA RUPABUMI	NAMA LAIN	UNSUR RUPABUMI	KOORDINAT	WILAYAH ADMINISTRASI	NOMOR LEMBAR PETA
Latotdi, Pulau		Pulau	01°59'50.37" S 129°54'53.20" T	Raja Ampat, Papua Barat	2714-222
Latunai, Pulau		Pulau	03°06'06.00" S 127°55'46.99" T	Seram Bagian Barat, Maluku	2612-444
Latungsa, Nusa		Pulau	08°23'00.00" S 120°59'39.04" T	Ngada, Nusa Tenggara Timur	2107-522
Laundu, Pulau		Pulau	05°28'21.95" S 123°46'39.88" T	Wakatobi, Sulawesi Tenggara	2310-521
Laurarom, Yef		Pulau	03°56'24.07" S 134°03'58.33" T	Kaimana, Papua Barat	3012-211
Laurek, Pulau		Pulau	02°15'19.00" U 097°17'57.00" T	Aceh Singkil, Aceh	0518-341
Laut Dua, Pulau	Gosong Lauik Duo	Pulau	01°08'07.03" S 100°10'18.09" T	Kota Padang, Sumatera Barat	0714-632
Laut Satu, Pulau	Gosong Lauik Satu	Pulau	01°08'10.93" S 100°10'24.97" T	Kota Padang, Sumatera Barat	0714-632
Laut, Pulau		Pulau	00°40'02.60" S 104°23'31.06" T	Lingga, Kepulauan Riau	1015-242
Laut, Pulau		Pulau	00°39'54.85" S 104°23'36.00" T	Lingga, Kepulauan Riau	1015-242
Laut, Pulau		Pulau	03°40'03.00" S 116°09'58.00" T	Kotabaru, Kalimantan Selatan	1812-232
Laut, Pulau		Pulau	00°01'00.99" S 119°47'02.00" T	Donggala, Sulawesi Tengah	2015-643
Lauts, Nus		Pulau	07°31'13.00" S 127°33'08.82" T	Maluku Barat Daya, Maluku	2608-133
Lautsa, Pulau		Pulau	03°40'23.99" S 128°47'04.99" T	Maluku Tengah, Maluku	2612-341
Lawa Darat, Gili		Pulau	08°28'09.00" S 119°33'32.00" T	Manggarai Barat, Nusa Tenggara Timur	2007-611
Lawa Laut, Gili		Pulau	08°26'57.00" S 119°34'26.00" T	Manggarai Barat, Nusa Tenggara Timur	2007-611
Lawa, Pulau		Pulau	08°37'27.99" S 119°31'40.00" T	Manggarai Barat, Nusa Tenggara Timur	2007-333
Lawagaikou, Pulau		Pulau	05°48'37.55" S 134°42'20.85" T	Kepulauan Aru, Maluku	3010-314
Lawahang 1, Nuha		Pulau	10°04'01.54" S 120°00'32.58" T	Sumba Timur, Nusa Tenggara Timur	2105-433
Lawahang 2, Nuha		Pulau	10°04'00.72" S 120°00'29.30" T	Sumba Timur, Nusa Tenggara Timur	2105-433
Lawahang 3, Nuha		Pulau	10°04'00.55" S 120°00'31.84" T	Sumba Timur, Nusa Tenggara Timur	2105-433
Lawahang 4, Nuha		Pulau	10°03'59.25" S 120°00'31.25" T	Sumba Timur, Nusa Tenggara Timur	2105-433
Lawahang 5, Nuha		Pulau	10°03'58.79" S 120°00'30.03" T	Sumba Timur, Nusa Tenggara Timur	2105-433
Lawahang 6, Nuha		Pulau	10°03'56.56" S 120°00'29.72" T	Sumba Timur, Nusa Tenggara Timur	2105-433

DAFTAR NAMA RUPABUMI

NAMA RUPABUMI	NAMA LAIN	UNSUR RUPABUMI	KOORDINAT	WILAYAH ADMINISTRASI	NOMOR LEMBAR PETA
Lawakkoang, Pulau		Pulau	03°59'53.99" S 119°35'49.99" T	Pinrang, Sulawesi Selatan	2012-311
Lawandra, Pulau		Pulau	00°55'12.00" U 097°25'50.99" T	Nias Barat, Sumatera Utara	0516-644
Lawang Anorawi, Pulau		Pulau	08°30'22.17" S 117°37'53.33" T	Sumbawa, Nusa Tenggara Barat	1907-234
Lawang Anosiop, Pulau		Pulau	08°30'04.00" S 117°38'17.94" T	Sumbawa, Nusa Tenggara Barat	1907-234
Lawang Kecil, Pulau		Pulau	08°36'56.90" S 119°31'12.49" T	Manggarai Barat, Nusa Tenggara Timur	2007-333
Lawang Panggang, Pulau		Pulau	08°54'07.50" S 116°01'28.72" T	Lombok Barat, Nusa Tenggara Barat	1807-211
Lawang, Gili		Pulau	08°17'38.00" S 116°41'56.00" T	Lombok Timur, Nusa Tenggara Barat	1807-614
Lawang, Pulau		Pulau	08°23'44.28" S 112°28'37.32" T	Malang, Jawa Timur	1507-622
Lawang, Pulau		Pulau	08°24'07.70" S 112°29'57.68" T	Malang, Jawa Timur	1507-622
Lawang, Pulau		Pulau	08°30'24.67" S 113°39'53.26" T	Jember, Jawa Timur	1607-334
Lawang, Pulau		Pulau	08°08'17.19" S 110°34'33.11" T	Gunungkidul, Daerah Istimewa Yogyakarta	1407-631
Lawase, Pulau		Pulau	04°16'43.00" S 119°36'33.00" T	Barru, Sulawesi Selatan	2011-613
Lawat, Pulau		Pulau	01°37'08.44" S 130°18'33.27" T	Raja Ampat, Papua Barat	2714-343
Lawatloniyef, Pulau		Pulau	00°18'26.78" S 130°37'56.60" T	Raja Ampat, Papua Barat	2815-414
Laweang, Pulau		Pulau	02°38'43.91" U 125°28'33.10" T	Sulawesi Utara	2418-524
Laweang, Pulau		Pulau	04°44'46.91" U 125°29'28.98" T	Kepulauan Sangihe, Sulawesi Utara	2420-524
Laweh, Pulau		Pulau	00°06'15.70" S 099°46'28.29" T	Pasaman Barat, Sumatera Barat	0715-543
Lawera, Pulau		Pulau	10°06'08.25" S 120°00'49.17" T	Sumba Timur, Nusa Tenggara Timur	2105-433
Lawulandi Besar, Pulau		Pulau	04°54'00.94" S 122°46'02.66" T	Muna, Sulawesi Tenggara	2211-321
Lawulandi Kecil, Pulau		Pulau	04°53'59.44" S 122°46'00.08" T	Muna, Sulawesi Tenggara	2211-321
Lay Genan, Yef		Pulau	00°07'50.97" U 130°07'16.55" T	Raja Ampat, Papua Barat	2716-313
Lay Palolo, Yef		Pulau	00°07'40.99" U 130°07'05.99" T	Raja Ampat, Papua Barat	2716-313
Lay, Yef		Pulau	00°07'36.88" U 130°07'34.41" T	Raja Ampat, Papua Barat	2716-314
Layah Besar, Pulau		Pulau	01°31'13.00" S 109°20'34.00" T	Kayong Utara, Kalimantan Barat	1314-343

DAFTAR NAMA RUPABUMI

NAMA RUPABUMI	NAMA LAIN	UNSUR RUPABUMI	KOORDINAT	WILAYAH ADMINISTRASI	NOMOR LEMBAR PETA
Layah Kecil, Pulau		Pulau	01°31'22.00" S 109°19'54.99" T	Kayong Utara, Kalimantan Barat	1314-343
Layak, Pulau	Pulau Tokonglayar Kecil	Pulau	00°51'56.37" S 104°24'33.99" T	Kepulauan Riau	1015-224
Layang Hilir, Pulau		Pulau	00°13'37.62" U 102°25'15.22" T	Pelalawan, Riau	0916-124
Layang Hulu, Pulau		Pulau	00°13'18.18" U 102°24'55.90" T	Pelalawan, Riau	0916-124
Layang, Pulau		Pulau	00°13'07.00" U 102°24'53.00" T	Pelalawan, Riau	0916-124
Layang, Pulau		Pulau	00°00'46.65" S 104°49'53.90" T	Lingga, Kepulauan Riau	1015-643
Layang, Pulau		Pulau	01°07'43.00" U 103°51'09.00" T	Kota Batam, Kepulauan Riau	1017-123
Layangan Dua, Pulau		Pulau	00°49'39.03" S 117°16'48.11" T	Kutai Kartanegara, Kalimantan Timur	1915-123
Layangan Empat, Pulau		Pulau	00°52'00.34" S 117°16'16.63" T	Kutai Kartanegara, Kalimantan Timur	1915-123
Layangan Satu, Pulau		Pulau	00°48'33.44" S 117°16'39.15" T	Kutai Kartanegara, Kalimantan Timur	1915-123
Layangan Tiga, Pulau		Pulau	00°50'02.47" S 117°16'06.56" T	Kutai Kartanegara, Kalimantan Timur	1915-123
Layangan, Pulau		Pulau	00°51'06.81" S 117°16'00.54" T	Kutai Kartanegara, Kalimantan Timur	1915-123
Layar Kecil, Pulau		Pulau	08°27'05.36" S 112°40'43.94" T	Malang, Jawa Timur	1607-412
Layar, Gili		Pulau	08°43'36.00" S 115°54'20.00" T	Lombok Barat, Nusa Tenggara Barat	1807-142
Layar, Pulau		Pulau	08°27'06.75" S 112°40'38.44" T	Malang, Jawa Timur	1607-412
Layar, Pulau		Pulau	00°06'55.10" U 104°29'52.57" T	Lingga, Kepulauan Riau	1016-222
Layar, Pulau		Pulau	00°51'14.22" S 104°24'40.58" T	Kepulauan Riau	1015-224
Layar, Pulau		Pulau	08°12'11.64" S 110°49'33.63" T	Gunungkidul, Daerah Istimewa Yogyakarta	1407-641
Layaran Didiki, Pulau		Pulau	08°47'15.86" S 119°36'43.39" T	Manggarai Barat, Nusa Tenggara Timur	2007-313
Layaran, Pulau		Pulau	08°47'28.00" S 119°36'58.00" T	Manggarai Barat, Nusa Tenggara Timur	2007-313
Laye, Pulau		Pulau	00°06'33.15" U 104°29'56.65" T	Lingga, Kepulauan Riau	1016-222
Lea, Pulau		Pulau	05°44'51.00" S 132°33'33.00" T	Maluku Tenggara, Maluku	2910-231
Lear, Pulau		Pulau	06°12'24.99" S 134°51'47.99" T	Kepulauan Aru, Maluku	3009-641

DAFTAR NAMA RUPABUMI

NAMA RUPABUMI	NAMA LAIN	UNSUR RUPABUMI	KOORDINAT	WILAYAH ADMINISTRASI	NOMOR LEMBAR PETA
Leatimmalan, Pulau		Pulau	00°25'05.96" S 130°36'35.32" T	Raja Ampat, Papua Barat	2815-411
Lebah, Pulau		Pulau	01°04'37.83" U 103°49'08.85" T	Kota Batam, Kepulauan Riau	1017-121
Lebah, Pulau		Pulau	01°02'42.00" U 103°49'13.00" T	Kota Batam, Kepulauan Riau	1017-121
Lebeno, Pulau		Pulau	02°16'21.55" U 127°49'14.25" T	Halmahera Utara, Maluku Utara	2618-141
Lebetlolo Atsa, Pulau		Pulau	00°21'50.31" S 130°34'04.84" T	Raja Ampat, Papua Barat	2815-413
Lebetlolo Lu, Pulau		Pulau	00°21'51.70" S 130°34'07.99" T	Raja Ampat, Papua Barat	2815-413
Lebetlolo Tol, Pulau		Pulau	00°21'50.04" S 130°34'15.11" T	Raja Ampat, Papua Barat	2815-413
Lebola, Togong		Pulau	01°36'14.87" S 123°13'30.64" T	Banggai Kepulauan, Sulawesi Tengah	2314-134
Lebuat Sabeu, Pulau		Pulau	03°07'28.99" S 100°14'38.00" T	Kepulauan Mentawai, Sumatera Barat	0712-634
Lebuat Sigoiso, Pulau		Pulau	03°07'05.68" S 100°14'01.89" T	Kepulauan Mentawai, Sumatera Barat	0712-634
Lebuh, Pulau		Pulau	00°38'53.00" U 103°06'13.00" T	Pelalawan, Riau	0916-613
Lebuh, Selat		Selat	00°46'39.06" U 103°31'49.50" T	Kepulauan Riau	1016-431
Lebur, Gili		Pulau	08°51'27.85" S 116°25'34.64" T	Lombok Timur, Nusa Tenggara Barat	1807-224
Ledang, Pulau		Pulau	01°01'41.00" U 104°49'08.00" T	Bintan, Kepulauan Riau	1017-321
Leelang, Pulau		Pulau	02°07'50.99" S 123°38'16.00" T	Banggai Kepulauan, Sulawesi Tengah	2313-532
Legatromnus, Yef		Pulau	03°49'35.90" S 134°02'47.11" T	Kaimana, Papua Barat	3012-213
Leges, Pulau		Pulau	01°39'54.18" U 127°33'22.42" T	Halmahera Barat, Maluku Utara	2617-413
Legongkae Selatan, Pulau		Pulau	05°47'05.63" S 105°13'14.97" T	Pesawaran, Lampung	1110-114
Legongkae, Pulau		Pulau	05°46'53.42" S 105°13'18.68" T	Pesawaran, Lampung	1110-114
Legundi Tua, Pulau		Pulau	05°49'38.42" S 105°19'00.99" T	Pesawaran, Lampung	1110-123
Legundi, Pulau		Pulau	05°49'22.15" S 105°16'37.92" T	Pesawaran, Lampung	1110-123
Lehuiwahia, Pulau		Pulau	05°33'18.54" S 134°41'19.39" T	Kepulauan Aru, Maluku	3010-334
Leko Kayyang, Pulau		Pulau	01°24'57.53" S 119°25'35.15" T	Pasangkayu, Sulawesi Barat	2014-522
Leko Keccu, Pulau		Pulau	01°25'23.59" S 119°25'18.81" T	Pasangkayu, Sulawesi Barat	2014-522

DAFTAR NAMA RUPABUMI

NAMA RUPABUMI	NAMA LAIN	UNSUR RUPABUMI	KOORDINAT	WILAYAH ADMINISTRASI	NOMOR LEMBAR PETA
Lekop, Pulau		Pulau	01°07'26.19" U 103°46'30.96" T	Kota Batam, Kepulauan Riau	1017-121
Leksileng, Pulau		Pulau	00°23'25.04" U 127°54'19.93" T	Halmahera Tengah, Maluku Utara	2616-144
Lelam Kojabi, Pulau		Pulau	06°08'53.00" S 134°46'21.00" T	Kepulauan Aru, Maluku	3009-641
Lelam Tuti, Pulau		Pulau	06°35'24.04" S 134°43'40.86" T	Kepulauan Aru, Maluku	3009-334
Lelam, Pulau		Pulau	06°18'59.28" S 134°32'10.38" T	Kepulauan Aru, Maluku	3009-613
Lelam, Pulau		Pulau	06°17'16.23" S 134°27'46.64" T	Kepulauan Aru, Maluku	3009-524
Lelangga Balak, Pulau		Pulau	05°43'52.35" S 105°13'50.77" T	Pesawaran, Lampung	1110-132
Lelangga Lunik, Pulau		Pulau	05°43'04.95" S 105°14'37.26" T	Pesawaran, Lampung	1110-132
Lelei, Pulau		Pulau	00°01'46.99" S 127°14'48.00" T	Halmahera Selatan, Maluku Utara	2515-634
Lelei, Pulau		Pulau	01°40'53.24" U 127°32'36.62" T	Halmahera Barat, Maluku Utara	2617-413
Leles, Pulau		Pulau	01°56'30.35" S 123°42'16.79" T	Banggai Kepulauan, Sulawesi Tengah	2314-212
Leleur, Pulau		Pulau	06°42'43.13" S 134°30'07.14" T	Kepulauan Aru, Maluku	3009-331
Leleyawar Dawan, Pulau		Pulau	06°45'20.95" S 131°34'10.04" T	Kepulauan Tanimbar, Maluku	2809-313
Leleyawar Kou, Pulau		Pulau	06°45'18.74" S 131°34'11.63" T	Kepulauan Tanimbar, Maluku	2809-313
Leluha, Pulau		Pulau	05°35'14.21" S 123°49'21.79" T	Wakatobi, Sulawesi Tenggara	2310-243
Leman Emsiansa, Nusa		Pulau	03°47'13.61" S 126°30'25.91" T	Buru Selatan, Maluku	2512-213
Leman Ruasa, Nusa		Pulau	03°47'11.95" S 126°30'23.51" T	Buru Selatan, Maluku	2512-213
Leman Telusa, Nusa		Pulau	03°47'12.32" S 126°30'21.28" T	Buru Selatan, Maluku	2512-213
Leman, Pulau		Pulau	01°17'20.99" S 108°52'48.89" T	Kayong Utara, Kalimantan Barat	1314-524
Lemanbudi, Pulau		Pulau	01°16'22.00" S 108°52'14.99" T	Kayong Utara, Kalimantan Barat	1314-523
Lemangunbibir, Pulau		Pulau	03°05'57.10" U 117°29'57.29" T	Bulungan, Kalimantan Utara	1919-122
Lemanlalang, Pulau		Pulau	01°17'11.00" S 108°54'04.00" T	Kayong Utara, Kalimantan Barat	1314-524
Lemanpaku, Pulau		Pulau	01°17'09.68" S 108°52'51.94" T	Kayong Utara, Kalimantan Barat	1314-524
Lemansarang, Pulau		Pulau	01°16'59.99" S 108°53'25.00" T	Kayong Utara, Kalimantan Barat	1314-524

DAFTAR NAMA RUPABUMI

NAMA RUPABUMI	NAMA LAIN	UNSUR RUPABUMI	KOORDINAT	WILAYAH ADMINISTRASI	NOMOR LEMBAR PETA
Lemantokong, Pulau		Pulau	01°16'45.05" S 108°53'29.57" T	Kayong Utara, Kalimantan Barat	1314-524
Lemanujung, Pulau		Pulau	01°16'58.00" S 108°54'06.99" T	Kayong Utara, Kalimantan Barat	1314-524
Lemari, Pulau		Pulau	01°03'42.99" U 122°06'51.00" T	Buol, Sulawesi Tengah	2217-211
Lemas, Pulau		Pulau	00°52'13.00" U 103°47'51.00" T	Karimun, Kepulauan Riau	1016-441
Lembaara Ndabe, Yef		Pulau	03°54'56.27" S 134°09'47.96" T	Kaimana, Papua Barat	3012-212
Lembaara Nit, Yef		Pulau	03°54'58.83" S 134°09'48.62" T	Kaimana, Papua Barat	3012-212
Lembal, Pulau		Pulau	00°36'30.16" S 128°31'24.30" T	Halmahera Selatan, Maluku Utara	2615-333
Lembata, Pulau		Pulau	08°24'16.99" S 123°32'04.99" T	Lembata, Nusa Tenggara Timur	2307-511
Lembah, Pulau		Pulau	01°25'19.09" U 125°13'52.69" T	Kota Bitung, Sulawesi Utara	2417-234
Lembolaro, Pulau		Pulau	03°14'56.79" S 122°19'26.83" T	Morowali, Sulawesi Tengah	2212-541
Lembongan, Nusa		Pulau	08°40'44.00" S 115°27'00.00" T	Klungkung, Bali	1707-342
Lembu, Pulau		Pulau	00°59'57.00" U 103°58'30.00" T	Kota Batam, Kepulauan Riau	1016-444
Lemina Ana, Pulau		Pulau	10°33'54.11" S 123°23'16.05" T	Rote Ndao, Nusa Tenggara Timur	2305-144
Lemina Tua, Pulau		Pulau	10°33'54.05" S 123°23'24.86" T	Rote Ndao, Nusa Tenggara Timur	2305-144
Leminti, Pulau		Pulau	08°20'00.73" S 112°17'35.59" T	Blitar, Jawa Timur	1507-623
Lemo Kecil, Pulau		Pulau	03°14'44.73" S 122°21'37.34" T	Morowali, Sulawesi Tengah	2212-541
Lemo, Pulau		Pulau	04°55'37.16" S 122°45'21.28" T	Muna, Sulawesi Tenggara	2211-321
Lemo, Pulau		Pulau	03°02'12.99" S 122°22'22.00" T	Morowali, Sulawesi Tengah	2212-543
Lemo, Pulau		Pulau	04°05'18.12" S 122°46'27.10" T	Konawe Selatan, Sulawesi Tenggara	2211-643
Lemo, Pulau		Pulau	04°07'11.07" S 121°28'47.20" T	Kolaka, Sulawesi Tenggara	2111-644
Lemoi, Pulau		Pulau	00°18'32.00" U 104°22'23.99" T	Lingga, Kepulauan Riau	1016-241
Lemolemo, Pulau		Pulau	03°14'31.88" S 122°25'57.73" T	Morowali, Sulawesi Tengah	2212-542
Lemolemo, Pulau		Pulau	04°55'38.20" S 122°45'26.75" T	Buton Utara, Sulawesi Tenggara	2211-321
Lemon, Pulau		Pulau	00°53'15.61" S 134°04'53.23" T	Manokwari, Papua Barat	3015-211

DAFTAR NAMA RUPABUMI

NAMA RUPABUMI	NAMA LAIN	UNSUR RUPABUMI	KOORDINAT	WILAYAH ADMINISTRASI	NOMOR LEMBAR PETA
Lemtutus, Nus		Pulau	07°31'52.58" S 127°32'50.17" T	Maluku Barat Daya, Maluku	2608-133
Lemukutan, Pulau		Pulau	00°46'00.99" U 108°42'33.00" T	Bengkayang, Kalimantan Barat	1316-532
Lemurai, Pulau		Pulau	09°01'25.77" S 117°27'54.11" T	Sumbawa, Nusa Tenggara Barat	1906-444
Len Maralol, Pulau		Pulau	01°06'18.77" S 131°04'58.58" T	Raja Ampat, Papua Barat	2814-533
Len Sawi, Pulau		Pulau	01°06'27.05" S 131°05'02.00" T	Raja Ampat, Papua Barat	2814-533
Len, Pulau		Pulau	01°06'11.04" S 131°05'05.85" T	Raja Ampat, Papua Barat	2814-533
Len, Pulau		Pulau	00°37'49.00" U 104°17'24.00" T	Kota Batam, Kepulauan Riau	1016-523
Lendukan, Pulau		Pulau	08°19'19.07" S 111°27'51.26" T	Trenggalek, Jawa Timur	1507-424
Leng Balao, Pulau		Pulau	00°09'35.88" U 130°01'13.71" T	Raja Ampat, Papua Barat	2716-313
Leng Ganan, Pulau		Pulau	00°09'38.23" U 130°01'04.77" T	Raja Ampat, Papua Barat	2716-313
Lenga, Pulau		Pulau	08°36'00.00" S 119°29'17.00" T	Manggarai Barat, Nusa Tenggara Timur	2007-244
Lengang, Pulau		Pulau	08°41'15.00" S 119°28'10.99" T	Manggarai Barat, Nusa Tenggara Timur	2007-242
Lenggelalang Peley, Pulau		Pulau	00°09'39.63" U 130°01'13.21" T	Raja Ampat, Papua Barat	2716-313
Lenggelalang, Pulau		Pulau	00°09'55.32" U 130°01'08.82" T	Raja Ampat, Papua Barat	2716-313
Lenggis, Pulau		Pulau	03°22'31.50" U 125°38'24.94" T	Kepulauan Sangehe, Sulawesi Utara	2419-334
Lengkalogos Kapatcol Kacuo Yeflapy, Pulau		Pulau	01°58'06.16" S 130°29'50.02" T	Raja Ampat, Papua Barat	2714-322
Lengkalogos Kapatcol Katem Yasancao, Pulau		Pulau	01°58'00.71" S 130°29'35.03" T	Raja Ampat, Papua Barat	2714-322
Lengkalogos Kapatcol Lu Yasancao, Pulau		Pulau	01°58'02.52" S 130°29'38.76" T	Raja Ampat, Papua Barat	2714-322
Lengkalogos Masoskatem Tololya, Pulau		Pulau	01°57'59.99" S 130°29'52.81" T	Raja Ampat, Papua Barat	2714-322
Lengkalogos Masoslu Tololya, Pulau		Pulau	01°58'00.14" S 130°29'53.14" T	Raja Ampat, Papua Barat	2714-322
Lengkalogos Masostol Tololya, Pulau		Pulau	01°58'00.28" S 130°29'53.37" T	Raja Ampat, Papua Barat	2714-322
Lengkalogos Nikapatcol Tonafatabuo, Pulau		Pulau	01°58'07.21" S 130°29'49.68" T	Raja Ampat, Papua Barat	2714-322
Lengkalogos Niyef Ganan Tonafatabuo, Pulau		Pulau	01°58'05.49" S 130°29'30.40" T	Raja Ampat, Papua Barat	2714-322
Lengkalogos Niyef Kacuo Palyasancao, Pulau		Pulau	01°58'08.69" S 130°29'32.75" T	Raja Ampat, Papua Barat	2714-322

DAFTAR NAMA RUPABUMI

NAMA RUPABUMI	NAMA LAIN	UNSUR RUPABUMI	KOORDINAT	WILAYAH ADMINISTRASI	NOMOR LEMBAR PETA
Lengkalogos Niyef Pale Palyasancao, Pulau		Pulau	01°58'07.01" S 130°29'25.58" T	Raja Ampat, Papua Barat	2714-322
Lengkalogos Niyef Tololya, Pulau		Pulau	01°58'00.59" S 130°29'49.76" T	Raja Ampat, Papua Barat	2714-322
Lengkalogos Yef Pale Tololya, Pulau		Pulau	01°58'12.51" S 130°29'42.24" T	Raja Ampat, Papua Barat	2714-322
Lengkalogos Yef Tonayata, Pulau		Pulau	01°57'56.54" S 130°29'44.81" T	Raja Ampat, Papua Barat	2714-322
Lengkana, Pulau		Pulau	01°09'34.99" U 103°52'45.00" T	Kota Batam, Kepulauan Riau	1017-124
Lengkang Besar, Pulau		Pulau	01°07'03.00" U 103°52'41.00" T	Kota Batam, Kepulauan Riau	1017-122
Lengkang Kecil, Pulau		Pulau	01°07'05.00" U 103°52'21.00" T	Kota Batam, Kepulauan Riau	1017-121
Lengkau Besar, Pulau		Pulau	00°16'35.32" U 104°25'30.72" T	Lingga, Kepulauan Riau	1016-242
Lengkau Kecil, Pulau		Pulau	00°16'33.16" U 104°25'46.77" T	Lingga, Kepulauan Riau	1016-242
Lengkekuh, Pulau		Pulau	05°42'31.18" S 104°57'43.62" T	Tanggamus, Lampung	1010-342
Lengkeng, Pulau		Pulau	00°00'16.99" S 104°32'08.54" T	Lingga, Kepulauan Riau	1015-633
Lengketo, Yef		Pulau	00°10'00.52" U 130°01'11.03" T	Raja Ampat, Papua Barat	2716-313
Lengkobale, Pulau		Pulau	02°54'43.30" S 121°28'48.00" T	Luwu Timur, Sulawesi Selatan	2113-322
Lengkuas, Pulau		Pulau	02°32'12.94" S 107°37'10.36" T	Belitung, Kepulauan Bangka Belitung	1213-333
Lengkuas, Pulau		Pulau	01°41'36.06" S 105°41'04.17" T	Bangka Barat, Kepulauan Bangka Belitung	1114-232
Lengleng Siak, Pulau		Pulau	03°39'24.65" S 132°43'46.87" T	Fak Fak, Papua Barat	2912-232
Lengleng Temun, Pulau		Pulau	03°39'44.52" S 132°43'49.29" T	Fak Fak, Papua Barat	2912-232
Lengleng, Pulau		Pulau	03°38'57.46" S 132°43'45.72" T	Fak Fak, Papua Barat	2912-232
Lenkafal Atsa, Pulau		Pulau	01°59'21.01" S 130°33'54.00" T	Raja Ampat, Papua Barat	2814-111
Lenkafal Fat, Pulau		Pulau	01°59'29.84" S 130°34'31.13" T	Raja Ampat, Papua Barat	2814-111
Lenkafal Fit, Pulau		Pulau	01°59'56.22" S 130°35'43.79" T	Raja Ampat, Papua Barat	2814-111
Lenkafal Lalel Toleya, Pulau		Pulau	01°59'25.23" S 130°34'12.86" T	Raja Ampat, Papua Barat	2814-111
Lenkafal Lim, Pulau		Pulau	01°59'54.14" S 130°35'12.29" T	Raja Ampat, Papua Barat	2814-111
Lenkafal Lu, Pulau		Pulau	01°59'39.69" S 130°34'04.04" T	Raja Ampat, Papua Barat	2814-111

DAFTAR NAMA RUPABUMI

NAMA RUPABUMI	NAMA LAIN	UNSUR RUPABUMI	KOORDINAT	WILAYAH ADMINISTRASI	NOMOR LEMBAR PETA
Lenkafal Nikapatcol Kacuo Tobatanlapy, Pulau		Pulau	01°59'44.29" S 130°34'42.20" T	Raja Ampat, Papua Barat	2814-111
Lenkafal Nikapatcol Pallasancaya, Pulau		Pulau	01°59'35.90" S 130°34'36.95" T	Raja Ampat, Papua Barat	2814-111
Lenkafal Nikapatcol Topaletololya, Pulau		Pulau	01°59'45.56" S 130°34'41.87" T	Raja Ampat, Papua Barat	2814-111
Lenkafal Nikapatcol Totipnatao, Pulau		Pulau	01°59'44.09" S 130°34'52.29" T	Raja Ampat, Papua Barat	2814-111
Lenkafal Niyef Ganan Tololya, Pulau		Pulau	01°59'40.85" S 130°34'58.86" T	Raja Ampat, Papua Barat	2814-111
Lenkafal Niyef Pale Tololya, Pulau		Pulau	01°59'42.42" S 130°35'00.43" T	Raja Ampat, Papua Barat	2814-111
Lenkafal Niyef Tolenya, Pulau		Pulau	01°59'55.83" S 130°35'08.43" T	Raja Ampat, Papua Barat	2814-111
Lenkafal Niyef Tomulya, Pulau		Pulau	01°59'41.88" S 130°35'04.44" T	Raja Ampat, Papua Barat	2814-111
Lenkafal Tol, Pulau		Pulau	01°59'35.47" S 130°34'25.52" T	Raja Ampat, Papua Barat	2814-111
Lenkafal Wonom, Pulau		Pulau	01°59'52.25" S 130°35'40.39" T	Raja Ampat, Papua Barat	2814-111
Lenkafal, Pulau		Pulau	01°59'59.99" S 130°34'21.75" T	Raja Ampat, Papua Barat	2814-111
Lenkalogos Atsa, Pulau		Pulau	01°58'20.48" S 130°29'26.74" T	Raja Ampat, Papua Barat	2714-322
Lenkalogos Fat, Pulau		Pulau	02°09'00.91" S 130°13'19.16" T	Raja Ampat, Papua Barat	2713-632
Lenkalogos Fat, Pulau		Pulau	01°58'29.62" S 130°29'38.08" T	Raja Ampat, Papua Barat	2714-322
Lenkalogos Fit, Pulau		Pulau	01°58'50.90" S 130°29'31.34" T	Raja Ampat, Papua Barat	2714-322
Lenkalogos Lim, Pulau		Pulau	01°58'34.96" S 130°29'36.75" T	Raja Ampat, Papua Barat	2714-322
Lenkalogos Lim, Pulau		Pulau	02°08'57.08" S 130°13'19.34" T	Raja Ampat, Papua Barat	2713-632
Lenkalogos Lu, Pulau		Pulau	01°58'26.36" S 130°29'29.26" T	Raja Ampat, Papua Barat	2714-322
Lenkalogos Nikapatcolto Yasancopo, Pulau		Pulau	01°58'26.73" S 130°30'28.05" T	Raja Ampat, Papua Barat	2814-111
Lenkalogos Niyef To Istradpalolono, Pulau		Pulau	01°58'34.92" S 130°30'26.84" T	Raja Ampat, Papua Barat	2814-111
Lenkalogos Si, Pulau		Pulau	01°59'07.12" S 130°29'35.08" T	Raja Ampat, Papua Barat	2714-322
Lenkalogos Tol, Pulau		Pulau	02°09'04.25" S 130°13'15.30" T	Raja Ampat, Papua Barat	2713-632
Lenkalogos Tol, Pulau		Pulau	01°58'23.31" S 130°29'34.03" T	Raja Ampat, Papua Barat	2714-322
Lenkalogos Wal, Pulau		Pulau	01°58'53.95" S 130°29'37.72" T	Raja Ampat, Papua Barat	2714-322

DAFTAR NAMA RUPABUMI

NAMA RUPABUMI	NAMA LAIN	UNSUR RUPABUMI	KOORDINAT	WILAYAH ADMINISTRASI	NOMOR LEMBAR PETA
Lenkalogos Wonom, Pulau		Pulau	02°09'06.69" S 130°13'26.53" T	Raja Ampat, Papua Barat	2713-632
Lenkalogos Wonom, Pulau		Pulau	01°58'42.03" S 130°29'24.96" T	Raja Ampat, Papua Barat	2714-322
Lenkalogos Yef Pale Tolaleltao, Pulau		Pulau	01°58'07.57" S 130°29'51.02" T	Raja Ampat, Papua Barat	2714-322
Lenkalogos, Pulau		Pulau	01°58'02.63" S 130°29'28.72" T	Raja Ampat, Papua Barat	2714-322
Lenmakana Atsa, Pulau		Pulau	01°58'36.80" S 130°30'38.37" T	Raja Ampat, Papua Barat	2814-111
Lenmakana Fat, Pulau		Pulau	01°58'56.71" S 130°30'29.63" T	Raja Ampat, Papua Barat	2814-111
Lenmakana Fit, Pulau		Pulau	01°58'57.06" S 130°30'52.33" T	Raja Ampat, Papua Barat	2814-111
Lenmakana Ganan, Pulau		Pulau	02°08'46.18" S 130°10'40.86" T	Raja Ampat, Papua Barat	2713-632
Lenmakana Kapatcol Kalawanat, Pulau		Pulau	01°58'28.75" S 130°30'48.59" T	Raja Ampat, Papua Barat	2814-111
Lenmakana Kapatcol Laleltole, Pulau		Pulau	01°58'56.12" S 130°31'31.27" T	Raja Ampat, Papua Barat	2814-111
Lenmakana Kapatcol Palyasancau, Pulau		Pulau	01°58'41.14" S 130°30'42.23" T	Raja Ampat, Papua Barat	2814-111
Lenmakana Kapatcol Toganen, Pulau		Pulau	01°58'56.88" S 130°31'28.70" T	Raja Ampat, Papua Barat	2814-111
Lenmakana Kapatcol Tolaleltao, Pulau		Pulau	01°58'34.12" S 130°30'43.11" T	Raja Ampat, Papua Barat	2814-111
Lenmakana Kapatcol Tonafatabuo, Pulau		Pulau	01°58'53.73" S 130°31'34.92" T	Raja Ampat, Papua Barat	2814-111
Lenmakana Lafa, Pulau		Pulau	01°59'12.16" S 130°31'17.18" T	Raja Ampat, Papua Barat	2814-111
Lenmakana Lafamaifat, Pulau		Pulau	01°58'47.53" S 130°31'33.35" T	Raja Ampat, Papua Barat	2814-111
Lenmakana Lafamaifit, Pulau		Pulau	01°58'51.98" S 130°31'38.65" T	Raja Ampat, Papua Barat	2814-111
Lenmakana Lafamailim, Pulau		Pulau	01°58'57.32" S 130°31'29.34" T	Raja Ampat, Papua Barat	2814-111
Lenmakana Lafamailu, Pulau		Pulau	01°59'16.01" S 130°31'26.97" T	Raja Ampat, Papua Barat	2814-111
Lenmakana Lafamaisa, Pulau		Pulau	01°59'03.55" S 130°31'18.52" T	Raja Ampat, Papua Barat	2814-111
Lenmakana Lafamaitol, Pulau		Pulau	01°58'49.60" S 130°31'25.49" T	Raja Ampat, Papua Barat	2814-111
Lenmakana Lafamaiwal, Pulau		Pulau	01°59'08.00" S 130°31'45.07" T	Raja Ampat, Papua Barat	2814-111
Lenmakana Lafamaiwonom, Pulau		Pulau	01°59'02.81" S 130°31'36.46" T	Raja Ampat, Papua Barat	2814-111
Lenmakana Lim, Pulau		Pulau	01°59'00.08" S 130°30'47.54" T	Raja Ampat, Papua Barat	2814-111

DAFTAR NAMA RUPABUMI

NAMA RUPABUMI	NAMA LAIN	UNSUR RUPABUMI	KOORDINAT	WILAYAH ADMINISTRASI	NOMOR LEMBAR PETA
Lenmakana Lu, Pulau		Pulau	01°58'43.32" S 130°30'41.50" T	Raja Ampat, Papua Barat	2814-111
Lenmakana Nikapatcol Lentowaya, Pulau		Pulau	01°58'38.48" S 130°30'34.44" T	Raja Ampat, Papua Barat	2814-111
Lenmakana Nikapatcol To Istradtolea, Pulau		Pulau	01°58'56.84" S 130°31'33.21" T	Raja Ampat, Papua Barat	2814-111
Lenmakana Nikapatcol Totiplapo, Pulau		Pulau	01°58'45.84" S 130°30'43.08" T	Raja Ampat, Papua Barat	2814-111
Lenmakana Nikapatcol Totiplaptole, Pulau		Pulau	01°58'46.40" S 130°30'41.55" T	Raja Ampat, Papua Barat	2814-111
Lenmakana Nikapatcol Towasarau, Pulau		Pulau	01°58'59.11" S 130°30'43.63" T	Raja Ampat, Papua Barat	2814-111
Lenmakana Niyef Tololya, Pulau		Pulau	01°58'34.74" S 130°31'01.26" T	Raja Ampat, Papua Barat	2814-111
Lenmakana Niyefto Nafatabuo, Pulau		Pulau	01°58'58.86" S 130°30'48.44" T	Raja Ampat, Papua Barat	2814-111
Lenmakana Rapattipyah, Pulau		Pulau	01°58'49.14" S 130°31'06.70" T	Raja Ampat, Papua Barat	2814-111
Lenmakana Si, Pulau		Pulau	01°58'45.90" S 130°31'08.87" T	Raja Ampat, Papua Barat	2814-111
Lenmakana Tol, Pulau		Pulau	01°58'49.17" S 130°30'42.79" T	Raja Ampat, Papua Barat	2814-111
Lenmakana Wal, Pulau		Pulau	01°59'00.88" S 130°31'01.01" T	Raja Ampat, Papua Barat	2814-111
Lenmakana Wonom, Pulau		Pulau	01°59'02.70" S 130°30'51.84" T	Raja Ampat, Papua Barat	2814-111
Lenmakana Yefto Lennatau, Pulau		Pulau	01°58'41.23" S 130°31'00.89" T	Raja Ampat, Papua Barat	2814-111
Lenmakana Yefto Natatolea, Pulau		Pulau	01°58'42.62" S 130°30'59.51" T	Raja Ampat, Papua Barat	2814-111
Lenmakana Yefto Palolono, Pulau		Pulau	01°58'36.36" S 130°30'57.13" T	Raja Ampat, Papua Barat	2814-111
Lenmakana, Pulau		Pulau	01°58'34.97" S 130°30'45.03" T	Raja Ampat, Papua Barat	2814-111
Lenmakana, Pulau		Pulau	02°08'38.06" S 130°11'00.11" T	Raja Ampat, Papua Barat	2713-632
Lensea Bakti, Pulau		Pulau	04°06'05.30" S 123°15'07.18" T	Konawe Kepulauan, Sulawesi Tenggara	2311-443
Lentea Tomia, Pulau		Pulau	05°48'46.82" S 123°55'43.00" T	Wakatobi, Sulawesi Tenggara	2310-224
Lentea, Pulau		Pulau	05°34'33.17" S 123°51'09.74" T	Wakatobi, Sulawesi Tenggara	2310-243
Lentimun, Pulau		Pulau	02°59'24.00" U 117°24'00.00" T	Bulungan, Kalimantan Utara	1918-444
Lentimunpesalang, Pulau		Pulau	03°04'21.00" U 117°31'25.00" T	Bulungan, Kalimantan Utara	1919-211
Leo, Pulau		Pulau	02°01'53.39" S 130°01'00.57" T	Raja Ampat, Papua Barat	2713-633

DAFTAR NAMA RUPABUMI

NAMA RUPABUMI	NAMA LAIN	UNSUR RUPABUMI	KOORDINAT	WILAYAH ADMINISTRASI	NOMOR LEMBAR PETA
Lepar, Pulau		Pulau	02°57'20.99" S 106°48'37.00" T	Bangka Selatan, Kepulauan Bangka Belitung	1213-121
Lepeh, Pulau		Pulau	02°47'08.83" S 112°55'55.57" T	Kotawaringin Timur, Kalimantan Tengah	1613-124
Lepisa Genan, Pulau		Pulau	00°21'17.70" S 130°35'17.75" T	Raja Ampat, Papua Barat	2815-413
Lepisa Peley, Pulau		Pulau	00°21'21.59" S 130°35'12.21" T	Raja Ampat, Papua Barat	2815-413
Lera, Pulau		Pulau	03°14'03.68" S 122°20'21.80" T	Morowali, Sulawesi Tengah	2212-541
Lereh, Nisa		Pulau	08°51'07.99" S 118°34'18.68" T	Bima, Nusa Tenggara Barat	2007-113
Lereklerekan, Pulau	Pulau Larilarian	Pulau	03°30'36.00" S 117°27'27.00" T	Kotabaru, Kalimantan Selatan	1912-144
Lerong, Pulau		Pulau	00°25'12.00" S 117°28'48.00" T	Kutai Kartanegara, Kalimantan Timur	1915-422
Lesampung, Pulau		Pulau	01°29'33.32" S 122°44'26.24" T	Banggai Kepulauan, Sulawesi Tengah	2214-612
Lesampuanmarintas, Pulau		Pulau	02°10'17.00" S 123°40'18.00" T	Banggai Kepulauan, Sulawesi Tengah	2313-532
Lesi, Pulau		Pulau	06°23'31.99" S 134°22'28.99" T	Kepulauan Aru, Maluku	3009-521
Lesi, Yef		Pulau	00°25'17.31" S 130°34'20.85" T	Raja Ampat, Papua Barat	2815-411
Lesman, Pulau		Pulau	01°03'02.00" U 121°57'41.00" T	Buol, Sulawesi Tengah	2217-122
Lesmanuk, Pulau		Pulau	05°42'36.80" S 132°34'11.96" T	Maluku Tenggara, Maluku	2910-231
Lesong, Pulau		Pulau	08°47'48.70" S 119°37'21.20" T	Manggarai Barat, Nusa Tenggara Timur	2007-313
Lesuh, Pulau		Pulau	00°57'40.00" U 107°25'01.99" T	Bintan, Kepulauan Riau	1216-544
Letcunut, Yef		Pulau	00°20'01.03" S 130°35'08.67" T	Raja Ampat, Papua Barat	2815-413
Letti, Pulau		Pulau	08°11'39.99" S 127°40'39.00" T	Maluku Barat Daya, Maluku	2607-432
Letung, Pulau		Pulau	00°22'47.83" S 117°28'12.50" T	Kutai Kartanegara, Kalimantan Timur	1915-422
Leukon, Pulau		Pulau	02°42'24.99" U 095°43'54.00" T	Simeulue, Aceh	0418-614
Leun, Pulau		Pulau	02°55'17.73" S 129°09'49.30" T	Maluku Tengah, Maluku	2713-112
Laur Barats, Pulau		Pulau	07°13'05.99" S 128°23'39.99" T	Maluku Barat Daya, Maluku	2608-542
Leurs, Nus		Pulau	07°13'10.99" S 128°24'09.00" T	Maluku Barat Daya, Maluku	2608-542
Lewakai, Pulau		Pulau	05°41'56.40" S 134°20'17.55" T	Kepulauan Aru, Maluku	3010-241

DAFTAR NAMA RUPABUMI

NAMA RUPABUMI	NAMA LAIN	UNSUR RUPABUMI	KOORDINAT	WILAYAH ADMINISTRASI	NOMOR LEMBAR PETA
Lewars, Nus		Pulau	07°11'12.00" S 131°30'47.99" T	Kepulauan Tanimbar, Maluku	2808-631
Lewi, Pulau		Pulau	00°43'54.99" U 128°33'02.99" T	Halmahera Timur, Maluku Utara	2616-613
Lewuto Bete, Pulau		Pulau	00°41'58.99" S 119°45'40.00" T	Donggala, Sulawesi Tengah	2015-341
Lewuto Kido, Pulau		Pulau	00°41'53.00" S 119°45'47.99" T	Donggala, Sulawesi Tengah	2015-341
Lewuto, Pulau		Pulau	01°20'49.99" S 120°04'00.99" T	Sigi, Sulawesi Tengah	2114-413
Lewutona, Pulau		Pulau	00°42'22.23" S 119°38'35.35" T	Donggala, Sulawesi Tengah	2015-332
Lhok Anifung, Pulau		Pulau	02°32'21.72" U 096°21'04.73" T	Simeulue, Aceh	0518-421
Lhok Geupaleeh, Pulau		Pulau	04°53'53.81" U 095°23'49.92" T	Aceh Jaya, Aceh	0420-544
Lhok Ketek, Pulau		Pulau	02°42'48.89" U 096°08'35.51" T	Simeulue, Aceh	0518-414
Li Le, Pulau		Pulau	02°09'13.75" S 130°15'48.58" T	Raja Ampat, Papua Barat	2713-641
Li Lol, Pulau		Pulau	02°09'23.96" S 130°15'48.28" T	Raja Ampat, Papua Barat	2713-641
Li Palolon, Pulau		Pulau	02°09'22.64" S 130°15'53.41" T	Raja Ampat, Papua Barat	2713-641
Li, Yef		Pulau	01°35'40.26" S 129°59'52.68" T	Raja Ampat, Papua Barat	2714-244
Lia Jawu, Pulau		Pulau	09°45'32.32" S 119°30'49.64" T	Sumba Barat, Nusa Tenggara Timur	2006-313
Liakra, Pulau		Pulau	08°09'00.80" S 128°40'54.82" T	Maluku Barat Daya, Maluku	2607-632
Liambawo Besar, Pulau		Pulau	04°54'57.82" S 122°45'38.49" T	Muna, Sulawesi Tenggara	2211-321
Liambawo Kecil, Pulau		Pulau	04°54'58.33" S 122°45'37.82" T	Muna, Sulawesi Tenggara	2211-321
Liambawo Sedang, Pulau		Pulau	04°54'57.07" S 122°45'39.49" T	Muna, Sulawesi Tenggara	2211-321
Liambuta, Pulau		Pulau	05°32'39.28" S 123°51'55.01" T	Wakatobi, Sulawesi Tenggara	2310-243
Liang Kecil Dua, Pulau		Pulau	00°15'49.63" U 104°27'02.13" T	Lingga, Kepulauan Riau	1016-242
Liang Kecil Satu, Pulau		Pulau	00°15'38.88" U 104°26'50.15" T	Lingga, Kepulauan Riau	1016-242
Liang Kecil Tiga, Pulau		Pulau	00°15'53.43" U 104°26'53.03" T	Lingga, Kepulauan Riau	1016-242
Liang Napoto, Pulau		Pulau	03°03'26.94" U 125°40'32.02" T	Kepulauan Sangihe, Sulawesi Utara	2419-312
Liang Undang, Pulau		Pulau	00°24'46.40" S 114°04'28.31" T	Murung Raya, Kalimantan Tengah	1715-411

DAFTAR NAMA RUPABUMI

NAMA RUPABUMI	NAMA LAIN	UNSUR RUPABUMI	KOORDINAT	WILAYAH ADMINISTRASI	NOMOR LEMBAR PETA
Liang, Pulau		Pulau	08°29'25.29" S 117°39'41.15" T	Sumbawa, Nusa Tenggara Barat	1907-512
Liang, Pulau		Pulau	08°43'43.61" S 119°23'24.41" T	Manggarai Barat, Nusa Tenggara Timur	2007-242
Liang, Pulau		Pulau	00°15'36.10" U 104°27'07.99" T	Lingga, Kepulauan Riau	1016-242
Liang, Pulau		Pulau	03°48'23.96" U 125°34'29.72" T	Kepulauan Sangihe, Sulawesi Utara	2419-631
Liang, Pulau		Pulau	00°06'51.00" S 127°12'45.00" T	Halmahera Selatan, Maluku Utara	2515-634
Liangliang, Pulau		Pulau	05°06'41.41" S 120°24'45.50" T	Sinjai, Sulawesi Selatan	2110-444
Liangubowa, Pulau		Pulau	09°45'55.93" S 119°35'05.47" T	Sumba Barat, Nusa Tenggara Timur	2006-313
Lianguhewu, Pulau		Pulau	09°46'28.81" S 119°35'25.40" T	Sumba Barat, Nusa Tenggara Timur	2006-313
Libbut, Pulau		Pulau	01°46'17.13" S 099°16'02.80" T	Kepulauan Mentawai, Sumatera Barat	0714-123
Libukang, Pulau		Pulau	02°57'54.43" S 120°12'04.43" T	Kota Palopo, Sulawesi Selatan	2113-112
Libutonsosi, Pulau		Pulau	00°59'01.00" U 120°43'08.00" T	Toli Toli, Sulawesi Tengah	2116-534
Lidah, Pulau		Pulau	01°43'20.29" U 124°44'50.73" T	Minahasa Utara, Sulawesi Utara	2417-414
Lidi, Pulau		Pulau	03°16'41.99" U 106°18'15.99" T	Kepulauan Anambas, Kepulauan Riau	1119-341
Lidi, Pulau		Pulau	02°30'33.00" U 106°02'25.00" T	Kepulauan Anambas, Kepulauan Riau	1118-611
Lifmatola, Pulau		Pulau	01°49'00.00" S 126°25'30.00" T	Kepulauan Sula, Maluku Utara	2514-124
Ligaliga, Pulau		Pulau	01°42'40.56" U 127°32'05.52" T	Halmahera Barat, Maluku Utara	2617-413
Ligua, Pulau		Pulau	00°42'18.00" S 127°09'58.00" T	Halmahera Selatan, Maluku Utara	2515-332
Lihaga, Pulau		Pulau	01°45'44.40" U 125°02'11.00" T	Minahasa Utara, Sulawesi Utara	2417-531
Lihaniwu, Pulau		Pulau	09°44'48.95" S 119°15'00.85" T	Sumba Barat, Nusa Tenggara Timur	2006-241
Lihu, Pulau		Pulau	08°38'43.00" S 119°33'20.00" T	Manggarai Barat, Nusa Tenggara Timur	2007-331
Lijeturar, Pulau		Pulau	06°15'53.19" S 134°26'03.39" T	Kepulauan Aru, Maluku	3009-524
Lik, Pulau		Pulau	05°47'04.99" S 132°37'50.99" T	Maluku Tenggara, Maluku	2910-214
Liki, Pulau		Pulau	01°36'20.71" S 138°43'39.86" T	Sarmi, Papua	3314-234
Likong, Pulau		Pulau	00°08'14.89" U 104°31'38.13" T	Lingga, Kepulauan Riau	1016-313

DAFTAR NAMA RUPABUMI

NAMA RUPABUMI	NAMA LAIN	UNSUR RUPABUMI	KOORDINAT	WILAYAH ADMINISTRASI	NOMOR LEMBAR PETA
Likri, Pulau		Pulau	01°14'04.99" U 124°54'58.93" T	Minahasa, Sulawesi Utara	2417-124
Lil, Yef		Pulau	00°17'45.36" S 130°47'35.13" T	Raja Ampat, Papua Barat	2815-423
Lil, Yef		Pulau	00°20'18.87" S 130°35'10.68" T	Raja Ampat, Papua Barat	2815-413
Lilawisahe, Pulau		Pulau	01°44'01.15" U 127°34'11.02" T	Halmahera Barat, Maluku Utara	2617-413
Lile, Pulau		Pulau	00°22'09.00" S 104°10'31.00" T	Lingga, Kepulauan Riau	1015-514
Lilikang, Pulau		Pulau	06°47'50.57" S 119°10'03.01" T	Pangkajene Kepulauan, Sulawesi Selatan	2009-214
Liliola, Pulau		Pulau	01°31'17.00" S 128°45'02.00" T	Halmahera Selatan, Maluku Utara	2614-343
Lima Dima, Pulau		Pulau	04°53'33.81" S 122°46'14.84" T	Muna, Sulawesi Tenggara	2211-321
Lima Ise, Pulau		Pulau	04°53'29.80" S 122°46'13.21" T	Muna, Sulawesi Tenggara	2211-321
Lima Madawa, Pulau		Pulau	04°58'06.99" S 122°43'26.06" T	Muna, Sulawesi Tenggara	2211-312
Lima Pa, Pulau		Pulau	04°53'33.13" S 122°46'14.20" T	Muna, Sulawesi Tenggara	2211-321
Lima Rua, Pulau		Pulau	04°53'30.69" S 122°46'13.19" T	Muna, Sulawesi Tenggara	2211-321
Lima Tolu, Pulau		Pulau	04°53'32.18" S 122°46'14.14" T	Muna, Sulawesi Tenggara	2211-321
Lima, Pulau		Pulau	06°00'05.13" S 106°09'17.44" T	Serang, Banten	1109-634
Lima, Pulau		Pulau	03°05'51.00" U 105°57'24.00" T	Kepulauan Anambas, Kepulauan Riau	1119-222
Limamadawa Selatan, Pulau		Pulau	04°57'53.70" S 122°43'17.42" T	Muna, Sulawesi Tenggara	2211-312
Limamadawa Tengah, Pulau		Pulau	04°57'54.85" S 122°43'46.32" T	Muna, Sulawesi Tenggara	2211-312
Limamadawa Utara, Pulau		Pulau	04°57'54.90" S 122°43'55.81" T	Muna, Sulawesi Tenggara	2211-312
Limangun Tengah, Pulau		Pulau	03°06'42.58" U 117°31'28.78" T	Bulungan, Kalimantan Utara	1919-211
Limas, Pulau		Pulau	00°15'32.68" U 104°30'00.00" T	Lingga, Kepulauan Riau	1016-331
Limau Kuras, Pulau		Pulau	01°01'54.99" U 104°06'54.00" T	Kota Batam, Kepulauan Riau	1017-211
Limau, Pulau		Pulau	02°38'17.00" U 096°19'35.00" T	Simeulue, Aceh	0518-423
Limau, Pulau		Pulau	02°28'36.00" U 108°59'26.99" T	Natuna, Kepulauan Riau	1318-244
Limau, Pulau		Pulau	00°08'33.61" U 104°26'25.83" T	Lingga, Kepulauan Riau	1016-224

DAFTAR NAMA RUPABUMI

NAMA RUPABUMI	NAMA LAIN	UNSUR RUPABUMI	KOORDINAT	WILAYAH ADMINISTRASI	NOMOR LEMBAR PETA
Limausering, Pulau		Pulau	02°31'59.99" S 107°50'20.00" T	Belitung, Kepulauan Bangka Belitung	1213-343
Limba, Pulau		Pulau	00°29'39.72" U 122°31'48.76" T	Boalemo, Gorontalo	2216-333
Limbo Haya, Pulau		Pulau	01°46'56.57" S 124°17'54.61" T	Kepulauan Sula, Maluku Utara	2314-323
Limbo Katana, Pulau		Pulau	01°46'50.81" S 124°17'52.45" T	Kepulauan Sula, Maluku Utara	2314-323
Limbo Mei, Pulau		Pulau	01°46'49.04" S 124°17'46.78" T	Kepulauan Sula, Maluku Utara	2314-323
Limbo, Pulau		Pulau	01°47'48.00" S 124°18'37.00" T	Kepulauan Sula, Maluku Utara	2314-323
Limboa, Pulau		Pulau	04°46'22.00" S 123°04'19.99" T	Buton Utara, Sulawesi Tenggara	2311-113
Limboku Da'A, Pulau		Pulau	00°31'41.99" U 121°38'17.00" T	Pahuwato, Gorontalo	2216-412
Limboku Kiki, Pulau		Pulau	00°31'30.00" U 121°38'44.99" T	Pahuwato, Gorontalo	2216-412
Limbong, Pulau		Pulau	01°45'59.00" S 124°17'44.99" T	Kepulauan Sula, Maluku Utara	2314-323
Limbu Na'E, Pulau		Pulau	08°33'25.29" S 119°02'33.20" T	Bima, Nusa Tenggara Barat	2007-233
Limbu To'l, Pulau		Pulau	08°33'33.59" S 119°02'26.43" T	Bima, Nusa Tenggara Barat	2007-233
Limbung, Pulau		Pulau	00°13'52.00" S 109°48'54.00" T	Kubu Raya, Kalimantan Barat	1415-441
Limo, Pulau		Pulau	01°50'09.87" S 126°28'40.45" T	Kepulauan Sula, Maluku Utara	2514-124
Limuyudu, Pulau		Pulau	00°52'55.47" U 122°43'09.81" T	Gorontalo Utara, Gorontalo	2216-634
Lin, Ef		Pulau	00°48'45.19" S 130°51'43.83" T	Raja Ampat, Papua Barat	2815-123
Linar, Pulau		Pulau	00°47'55.00" U 104°41'56.00" T	Bintan, Kepulauan Riau	1016-632
Linau Besar, Pulau		Pulau	00°59'02.00" U 103°58'59.99" T	Kota Batam, Kepulauan Riau	1016-444
Linau Kecil, Pulau		Pulau	00°58'58.23" U 103°59'15.34" T	Kota Batam, Kepulauan Riau	1016-444
Linau, Pulau		Pulau	00°00'31.25" S 104°31'36.58" T	Lingga, Kepulauan Riau	1015-633
Linau, Pulau		Pulau	02°14'34.62" U 097°12'35.76" T	Aceh Singkil, Aceh	0518-314
Lindaka, Pulau		Pulau	04°50'52.44" S 123°06'48.55" T	Buton Utara, Sulawesi Tenggara	2311-113
Lindo Dua, Pulau		Pulau	00°30'15.35" S 121°44'07.20" T	Tojo Una Una, Sulawesi Tengah	2215-134
Lindo Satu, Pulau		Pulau	00°30'14.61" S 121°44'05.59" T	Tojo Una Una, Sulawesi Tengah	2215-134

DAFTAR NAMA RUPABUMI

NAMA RUPABUMI	NAMA LAIN	UNSUR RUPABUMI	KOORDINAT	WILAYAH ADMINISTRASI	NOMOR LEMBAR PETA
Lindo Tiga, Pulau		Pulau	00°30'13.16" S 121°44'09.30" T	Tojo Una Una, Sulawesi Tengah	2215-134
Lindung Darat, Pulau		Pulau	03°10'13.00" S 108°11'19.00" T	Belitung Timur, Kepulauan Bangka Belitung	1312-432
Lindung Laut, Pulau		Pulau	03°10'26.00" S 108°12'11.00" T	Belitung Timur, Kepulauan Bangka Belitung	1312-432
Lingai, Pulau		Pulau	03°07'36.99" U 106°07'08.00" T	Kepulauan Anambas, Kepulauan Riau	1119-313
Lingayan, Pulau		Pulau	00°58'45.99" U 120°14'28.00" T	Toli Toli, Sulawesi Tengah	2116-434
Lingga, Pulau		Pulau	00°08'08.00" S 104°37'31.44" T	Lingga, Kepulauan Riau	1015-632
Lingga, Pulau		Pulau	01°03'44.89" U 103°52'34.10" T	Kota Batam, Kepulauan Riau	1017-122
Linggam, Pulau		Pulau	02°36'31.84" U 095°52'03.82" T	Simeulue, Aceh	0418-621
Linggua, Pulau		Pulau	01°33'09.00" U 127°30'58.00" T	Halmahera Barat, Maluku Utara	2617-411
Lingke Kecil, Pulau		Pulau	01°05'51.00" U 103°52'14.99" T	Kota Batam, Kepulauan Riau	1017-121
Lingke, Pulau		Pulau	01°05'35.00" U 103°52'01.99" T	Kota Batam, Kepulauan Riau	1017-121
Lingkoko, Pulau		Pulau	03°28'08.48" U 125°39'55.36" T	Kepulauan Sangihe, Sulawesi Utara	2419-334
Lini, Pulau		Pulau	00°52'23.88" U 103°48'33.63" T	Karimun, Kepulauan Riau	1016-441
Linsalon, Pulau		Pulau	01°25'03.00" S 123°09'45.00" T	Banggai Kepulauan, Sulawesi Tengah	2314-412
Linsaweh, Pulau		Pulau	01°59'03.00" S 123°15'20.00" T	Banggai Kepulauan, Sulawesi Tengah	2314-121
Lintang, Pulau		Pulau	00°04'40.08" U 104°37'01.99" T	Lingga, Kepulauan Riau	1016-311
Lintang, Pulau		Pulau	00°15'51.99" U 104°21'50.00" T	Lingga, Kepulauan Riau	1016-241
Lintang, Pulau		Pulau	02°43'09.00" U 106°15'36.00" T	Kepulauan Anambas, Kepulauan Riau	1118-623
Lintang, Pulau		Pulau	01°33'58.00" S 108°46'54.99" T	Kayong Utara, Kalimantan Barat	1314-243
Lintang, Pulau		Pulau	01°00'29.99" U 107°22'54.99" T	Bintan, Kepulauan Riau	1217-222
Linuang Bajau, Pulau		Pulau	03°42'15.90" U 117°20'51.90" T	Tana Tidung, Kalimantan Utara	1919-423
Linus, Gili		Pulau	08°51'05.00" S 116°24'58.00" T	Lombok Timur, Nusa Tenggara Barat	1807-224
Lio, Pulau		Pulau	01°04'27.44" S 131°14'27.04" T	Sorong, Papua Barat	2814-534
Lipaeng, Pulau		Pulau	03°54'42.61" U 125°23'16.27" T	Kepulauan Sangihe, Sulawesi Utara	2419-544

DAFTAR NAMA RUPABUMI

NAMA RUPABUMI	NAMA LAIN	UNSUR RUPABUMI	KOORDINAT	WILAYAH ADMINISTRASI	NOMOR LEMBAR PETA
Lipan, Pulau		Pulau	08°41'08.00" S 117°50'39.50" T	Sumbawa, Nusa Tenggara Barat	1907-241
Lipan, Pulau		Pulau	01°06'37.76" S 116°43'34.93" T	Penajam Paser Utara, Kalimantan Timur	1814-634
Lipan, Pulau		Pulau	00°04'21.86" U 104°29'55.94" T	Lingga, Kepulauan Riau	1016-222
Lipan, Pulau		Pulau	00°19'29.38" S 104°27'58.71" T	Lingga, Kepulauan Riau	1015-524
Lipan, Pulau		Pulau	02°07'14.17" U 098°09'43.40" T	Indonesia	0618-212
Lipan, Pulau		Pulau	05°31'19.72" S 106°31'31.58" T	Administrasi Kepulauan Seribu, DKI Jakarta	1210-133
Lipan, Pulau		Pulau	05°00'50.21" U 095°21'00.46" T	Aceh Jaya, Aceh	0421-221
Lipatkain, Pulau		Pulau	01°34'10.65" U 098°43'04.17" T	Tapanuli Tengah, Sumatera Utara	0617-612
Lipebandung Kocik, Pulau		Pulau	00°15'04.00" U 102°26'34.00" T	Pelalawan, Riau	0916-142
Lipih, Pulau		Pulau	00°55'34.00" U 107°30'00.00" T	Bintan, Kepulauan Riau	1216-633
Lipodo, Pulau		Pulau	00°29'07.00" U 122°20'38.00" T	Boalemo, Gorontalo	2216-243
Lirang, Pulau		Pulau	08°00'58.00" S 125°44'38.00" T	Maluku Barat Daya, Maluku	2407-634
Lisa Fufan, Pulau		Pulau	06°30'38.00" S 134°34'05.00" T	Kepulauan Aru, Maluku	3009-333
Lisa Vuvang, Pulau		Pulau	06°32'05.07" S 134°33'44.20" T	Kepulauan Aru, Maluku	3009-333
Lising Dua, Tokong		Pulau	01°36'12.23" S 109°09'27.79" T	Kayong Utara, Kalimantan Barat	1314-334
Lising Empat, Tokong		Pulau	01°36'28.54" S 109°09'20.90" T	Kayong Utara, Kalimantan Barat	1314-334
Lising Enam, Tokong		Pulau	01°36'25.30" S 109°09'23.67" T	Kayong Utara, Kalimantan Barat	1314-334
Lising Lima, Tokong		Pulau	01°36'20.25" S 109°09'26.54" T	Kayong Utara, Kalimantan Barat	1314-334
Lising Satu, Tokong		Pulau	01°36'10.98" S 109°09'26.01" T	Kayong Utara, Kalimantan Barat	1314-334
Lising Tiga, Tokong		Pulau	01°36'25.87" S 109°09'20.23" T	Kayong Utara, Kalimantan Barat	1314-334
Lising, Pulau		Pulau	01°36'06.00" S 109°09'13.36" T	Kayong Utara, Kalimantan Barat	1314-334
Lisum, Pulau		Pulau	03°05'27.76" S 106°36'32.26" T	Bangka Selatan, Kepulauan Bangka Belitung	1212-433
Lisum, Pulau		Pulau	01°38'21.16" S 105°22'04.04" T	Bangka Barat, Kepulauan Bangka Belitung	1114-141
Litang, Nuha		Pulau	09°55'40.89" S 119°49'40.37" T	Sumba Timur, Nusa Tenggara Timur	2006-321

DAFTAR NAMA RUPABUMI

NAMA RUPABUMI	NAMA LAIN	UNSUR RUPABUMI	KOORDINAT	WILAYAH ADMINISTRASI	NOMOR LEMBAR PETA
Lito Kiki, Pulau		Pulau	00°28'58.07" U 122°06'41.91" T	Pahuwato, Gorontalo	2216-233
Litultula, Pulau		Pulau	06°00'32.14" S 134°52'05.99" T	Kepulauan Aru, Maluku	3009-643
Liu Gau, Pulau		Pulau	03°46'21.50" U 117°28'38.30" T	Nunukan, Kalimantan Utara	1919-442
Liu Pudung, Pulau		Pulau	03°16'48.27" U 117°22'47.10" T	Bulungan, Kalimantan Utara	1919-142
Liu Setebong, Pulau		Pulau	02°57'30.98" U 117°30'15.25" T	Bulungan, Kalimantan Utara	1918-533
Liukangloe, Pulau		Pulau	05°39'01.06" S 120°25'54.42" T	Bulukumba, Sulawesi Selatan	2110-142
Liumanis, Pulau		Pulau	02°57'33.21" U 117°29'21.44" T	Bulungan, Kalimantan Utara	1918-444
Liung Duasa, Nusa		Pulau	10°56'32.38" S 122°57'03.91" T	Rote Ndao, Nusa Tenggara Timur	2205-322
Liung Esasa, Nusa		Pulau	10°56'37.76" S 122°57'06.85" T	Rote Ndao, Nusa Tenggara Timur	2205-322
Liung Hasa, Nusa		Pulau	10°56'30.00" S 122°56'57.00" T	Rote Ndao, Nusa Tenggara Timur	2205-322
Liung Telusa, Nusa		Pulau	10°56'30.61" S 122°57'03.30" T	Rote Ndao, Nusa Tenggara Timur	2205-322
Liupata, Pulau		Pulau	03°01'47.38" U 117°24'31.22" T	Bulungan, Kalimantan Utara	1919-122
Liugkarau, Pulau		Pulau	00°16'32.00" U 115°24'15.00" T	Mahakam Ulu, Kalimantan Timur	1716-342
Liutonmantamantan, Pulau		Pulau	00°27'53.64" S 121°43'09.48" T	Tojo Una Una, Sulawesi Tengah	2215-412
Liwo, Pulau		Pulau	00°28'09.00" U 128°52'05.00" T	Halmahera Tengah, Maluku Utara	2616-343
Liwotobari, Pulau		Pulau	04°54'20.74" S 122°45'35.74" T	Muna, Sulawesi Tenggara	2211-321
Liwungan, Pulau		Pulau	06°29'29.96" S 105°43'21.58" T	Pandeglang, Banten	1109-512
Liwuto, Pulau		Pulau	05°18'54.78" S 122°31'22.19" T	Buton, Sulawesi Tenggara	2210-613
Liwuto, Pulau		Pulau	05°31'43.51" S 122°28'18.79" T	Buton, Sulawesi Tenggara	2210-244
Liwutoampodo, Pulau		Pulau	05°12'07.99" S 122°43'45.00" T	Buton, Sulawesi Tenggara	2210-632
Liwutoarate, Pulau		Pulau	05°16'09.99" S 122°41'53.99" T	Buton, Sulawesi Tenggara	2210-614
Liwutongkidi, Pulau		Pulau	05°35'46.00" S 122°30'29.00" T	Buton, Sulawesi Tenggara	2210-333
Liwuwandala Besar, Pulau		Pulau	04°54'10.84" S 122°45'44.27" T	Muna, Sulawesi Tenggara	2211-321
Liwuwandala Kecil, Pulau		Pulau	04°54'07.98" S 122°45'43.57" T	Muna, Sulawesi Tenggara	2211-321

DAFTAR NAMA RUPABUMI

NAMA RUPABUMI	NAMA LAIN	UNSUR RUPABUMI	KOORDINAT	WILAYAH ADMINISTRASI	NOMOR LEMBAR PETA
Liwwandala Sedang, Pulau		Pulau	04°54'08.93" S 122°45'44.42" T	Muna, Sulawesi Tenggara	2211-321
Loang Pincong Kide, Pulau		Pulau	08°35'16.10" S 119°22'19.71" T	Manggarai Barat, Nusa Tenggara Timur	2007-243
Loang Pincong, Pulau		Pulau	08°35'17.40" S 119°22'20.92" T	Manggarai Barat, Nusa Tenggara Timur	2007-243
Loat 4, Pulau		Pulau	05°26'28.03" S 132°42'11.46" T	Maluku	2910-512
Loat 8, Pulau		Pulau	05°26'31.54" S 132°42'23.35" T	Maluku	2910-512
Lobam Kecil, Pulau		Pulau	00°58'57.00" U 104°13'36.99" T	Bintan, Kepulauan Riau	1016-534
Lobam Laut, Pulau		Pulau	00°58'30.60" U 104°15'15.19" T	Bintan, Kepulauan Riau	1016-543
Lobam, Pulau		Pulau	00°59'10.00" U 104°15'06.99" T	Bintan, Kepulauan Riau	1016-543
Lobian, Pulau		Pulau	01°27'25.10" S 123°15'50.86" T	Banggai Kepulauan, Sulawesi Tengah	2314-421
Lobimagololi, Pulau		Pulau	00°51'38.00" U 127°36'00.00" T	Halmahera Barat, Maluku Utara	2616-431
Lobinusa, Pulau		Pulau	02°42'43.88" S 132°04'49.01" T	Fak Fak, Papua Barat	2913-131
Lobitoloi, Pulau		Pulau	01°41'01.00" S 123°28'37.99" T	Banggai Kepulauan, Sulawesi Tengah	2314-142
Lobunon, Pulau		Pulau	01°36'59.00" S 123°11'35.00" T	Banggai Kepulauan, Sulawesi Tengah	2314-134
Loca Atsa, Pulau		Pulau	01°59'22.24" S 130°32'07.32" T	Raja Ampat, Papua Barat	2814-111
Loca Fat, Pulau		Pulau	01°59'03.85" S 130°32'27.49" T	Raja Ampat, Papua Barat	2814-111
Loca Lim, Pulau		Pulau	01°59'06.37" S 130°32'32.54" T	Raja Ampat, Papua Barat	2814-111
Loca Lu, Pulau		Pulau	01°59'15.79" S 130°32'13.52" T	Raja Ampat, Papua Barat	2814-111
Loca Tol, Pulau		Pulau	01°59'12.75" S 130°32'18.00" T	Raja Ampat, Papua Barat	2814-111
Loca, Pulau		Pulau	01°59'29.66" S 130°32'16.81" T	Raja Ampat, Papua Barat	2814-111
Locahni Kapatcol Loya Torapatle, Pulau		Pulau	01°58'59.99" S 130°32'27.57" T	Raja Ampat, Papua Barat	2814-111
Locahni Kapatcol To Nikaleketya, Pulau		Pulau	01°59'09.56" S 130°32'35.16" T	Raja Ampat, Papua Barat	2814-111
Locahni Nikapatcol Tonatalolya, Pulau		Pulau	01°58'58.77" S 130°32'35.58" T	Raja Ampat, Papua Barat	2814-111
Locahni Yefto Nikaleketya, Pulau		Pulau	01°58'57.59" S 130°32'25.32" T	Raja Ampat, Papua Barat	2814-111
Locahni Yefto Palolono, Pulau		Pulau	01°59'19.37" S 130°32'34.28" T	Raja Ampat, Papua Barat	2814-111

DAFTAR NAMA RUPABUMI

NAMA RUPABUMI	NAMA LAIN	UNSUR RUPABUMI	KOORDINAT	WILAYAH ADMINISTRASI	NOMOR LEMBAR PETA
Locahni Yefto Wagalafo, Pulau		Pulau	01°59'06.42" S 130°32'37.07" T	Raja Ampat, Papua Barat	2814-111
Locahni Yefto Wasarau, Pulau		Pulau	01°59'03.61" S 130°32'43.52" T	Raja Ampat, Papua Barat	2814-111
Loe, Pulau		Pulau	00°16'29.20" S 122°14'56.54" T	Tojo Una Una, Sulawesi Tengah	2215-514
Loeha, Pulau		Pulau	02°46'26.00" S 121°33'07.99" T	Luwu Timur, Sulawesi Selatan	2213-113
Lof Bat, Pulau		Pulau	01°51'58.07" S 130°25'31.95" T	Raja Ampat, Papua Barat	2714-324
Lofon, Pulau		Pulau	01°23'09.82" S 130°24'37.45" T	Raja Ampat, Papua Barat	2714-622
Logoh, Pulau		Pulau	00°00'16.02" U 104°32'39.22" T	Lingga, Kepulauan Riau	1016-311
Logui, Pulau		Pulau	01°43'08.45" S 099°15'25.07" T	Kepulauan Mentawai, Sumatera Barat	0714-141
Loho Kiikii, Pulau		Pulau	05°25'16.72" S 123°35'41.00" T	Wakatobi, Sulawesi Tenggara	2310-511
Loho Tooge, Pulau		Pulau	05°25'15.69" S 123°35'43.23" T	Wakatobi, Sulawesi Tenggara	2310-511
Loho, Nua		Pulau	05°25'13.12" S 123°35'42.65" T	Wakatobi, Sulawesi Tenggara	2310-511
Lohomalalan Barat, Pulau		Pulau	03°30'18.08" S 122°27'00.81" T	Konawe Utara, Sulawesi Tenggara	2212-244
Lohomalalan Selatan, Pulau		Pulau	03°30'22.10" S 122°26'57.47" T	Konawe Utara, Sulawesi Tenggara	2212-244
Lohomalalan Timur, Pulau		Pulau	03°30'21.34" S 122°27'06.36" T	Konawe Utara, Sulawesi Tenggara	2212-244
Lohomalalan Utara, Pulau		Pulau	03°30'11.63" S 122°26'58.94" T	Konawe Utara, Sulawesi Tenggara	2212-244
Loi, Pulau		Pulau	06°17'51.00" S 134°19'58.00" T	Kepulauan Aru, Maluku	3009-523
Loid, Pulau		Pulau	00°19'44.00" S 127°24'13.00" T	Halmahera Selatan, Maluku Utara	2515-624
Loisebyat, Pulau		Pulau	00°22'51.42" U 127°54'17.52" T	Halmahera Tengah, Maluku Utara	2616-144
Loiso Pauno, Pulau		Pulau	01°56'58.15" S 123°42'16.54" T	Banggai Kepulauan, Sulawesi Tengah	2314-212
Loiso, Pulau		Pulau	01°57'33.33" S 123°42'33.24" T	Banggai Kepulauan, Sulawesi Tengah	2314-212
Loiso, Pulau		Pulau	02°05'51.00" S 123°51'47.99" T	Banggai Kepulauan, Sulawesi Tengah	2313-543
Lojalintokalogos Les, Pulau		Pulau	01°59'34.82" S 130°32'56.59" T	Raja Ampat, Papua Barat	2814-111
Lojalintokalogos Lol, Pulau		Pulau	01°59'31.34" S 130°32'56.71" T	Raja Ampat, Papua Barat	2814-111
Lojalintokalogos Sawi, Pulau		Pulau	01°59'31.60" S 130°33'06.13" T	Raja Ampat, Papua Barat	2814-111

DAFTAR NAMA RUPABUMI

NAMA RUPABUMI	NAMA LAIN	UNSUR RUPABUMI	KOORDINAT	WILAYAH ADMINISTRASI	NOMOR LEMBAR PETA
Lojalintokalogos, Pulau		Pulau	01°59'36.72" S 130°32'47.09" T	Raja Ampat, Papua Barat	2814-111
Lok, Pulau		Pulau	05°44'47.07" S 105°10'28.77" T	Pesawaran, Lampung	1110-132
Lokoi Pauno, Pulau		Pulau	02°07'59.30" S 123°26'58.70" T	Banggai Laut, Sulawesi Tengah	2313-442
Lokoi, Pulau		Pulau	02°07'25.00" S 123°26'42.00" T	Banggai Kepulauan, Sulawesi Tengah	2313-444
Lokotoi Besar, Pulau		Pulau	01°29'24.00" S 123°30'46.00" T	Banggai Kepulauan, Sulawesi Tengah	2314-511
Lokotoi Kecil Barat, Pulau		Pulau	01°29'47.73" S 123°31'21.76" T	Banggai Kepulauan, Sulawesi Tengah	2314-511
Lokotoi Kecil Tengah, Pulau		Pulau	01°28'48.63" S 123°31'28.33" T	Banggai Kepulauan, Sulawesi Tengah	2314-511
Lokotoi Kecil Timur, Pulau		Pulau	01°28'42.17" S 123°32'00.52" T	Banggai Kepulauan, Sulawesi Tengah	2314-511
Lokotoi Kecil Utara, Pulau		Pulau	01°28'40.50" S 123°31'59.09" T	Banggai Laut, Sulawesi Tengah	2314-511
Lokotoi Kecil, Pulau		Pulau	01°29'43.06" S 123°31'25.52" T	Banggai Kepulauan, Sulawesi Tengah	2314-511
Lol, Yef		Pulau	00°10'03.36" U 130°01'19.86" T	Raja Ampat, Papua Barat	2716-313
Lola, Pulau		Pulau	06°13'43.03" S 134°51'36.32" T	Kepulauan Aru, Maluku	3009-641
Lola, Yef		Pulau	00°10'32.62" U 130°00'27.99" T	Raja Ampat, Papua Barat	2716-313
Lolaatmetem Lol, Pulau		Pulau	00°22'55.52" S 130°35'21.30" T	Raja Ampat, Papua Barat	2815-411
Lolaatmetem, Pulau		Pulau	00°22'56.94" S 130°35'14.88" T	Raja Ampat, Papua Barat	2815-411
Lolabus, Pulau		Pulau	00°23'14.56" S 130°35'06.47" T	Raja Ampat, Papua Barat	2815-411
Lolanga Besar, Pulau		Pulau	00°35'47.38" S 128°29'39.92" T	Halmahera Selatan, Maluku Utara	2615-244
Lolanga Kecil, Pulau		Pulau	00°37'48.47" S 128°30'54.31" T	Halmahera Selatan, Maluku Utara	2615-331
Lolato Dokalo, Pulau		Pulau	00°55'22.60" U 123°15'26.16" T	Bolaang Mongondow Utara, Sulawesi Utara	2316-443
Lolato Yisiko, Pulau		Pulau	00°55'28.81" U 123°15'22.95" T	Bolaang Mongondow Utara, Sulawesi Utara	2316-443
Lolayo, Pulau		Pulau	00°26'02.00" U 121°13'27.99" T	Parigi Moutong, Sulawesi Tengah	2116-334
Loleba Besar, Pulau		Pulau	02°07'58.00" U 128°13'36.00" T	Pulau Morotai, Maluku Utara	2618-214
Loleba Kecil, Pulau		Pulau	02°07'12.00" U 128°13'30.00" T	Pulau Morotai, Maluku Utara	2618-212
Loleojaha Besar, Pulau		Pulau	01°01'39.00" S 128°08'12.00" T	Halmahera Selatan, Maluku Utara	2614-534

DAFTAR NAMA RUPABUMI

NAMA RUPABUMI	NAMA LAIN	UNSUR RUPABUMI	KOORDINAT	WILAYAH ADMINISTRASI	NOMOR LEMBAR PETA
Loleojaha Kecil Barat-Laut, Pulau		Pulau	01°00'20.99" S 128°09'33.00" T	Halmahera Selatan, Maluku Utara	2614-534
Loleojaha Kecil Barat, Pulau		Pulau	01°00'10.00" S 128°09'20.99" T	Halmahera Selatan, Maluku Utara	2614-534
Loleojaha Kecil Selatan, Pulau		Pulau	01°00'37.00" S 128°10'16.00" T	Halmahera Selatan, Maluku Utara	2614-534
Loleojaha Kecil Tenggara, Pulau		Pulau	01°00'49.00" S 128°10'40.00" T	Halmahera Selatan, Maluku Utara	2614-534
Loleojaha Kecil Timur, Pulau		Pulau	01°00'31.00" S 128°09'42.00" T	Halmahera Selatan, Maluku Utara	2614-534
Loleojaha Timur, Pulau		Pulau	01°02'08.00" S 128°10'36.00" T	Halmahera Selatan, Maluku Utara	2614-534
Loleojaha Utara, Pulau		Pulau	00°59'57.99" S 128°10'19.99" T	Halmahera Selatan, Maluku Utara	2615-212
Lolite Pauno, Pulau		Pulau	01°37'04.93" S 123°12'35.30" T	Banggai Kepulauan, Sulawesi Tengah	2314-134
Lolobo, Togong		Pulau	01°25'07.31" S 123°02'22.94" T	Banggai Kepulauan, Sulawesi Tengah	2314-411
Lolol, Yef		Pulau	00°17'35.04" S 130°47'15.95" T	Raja Ampat, Papua Barat	2815-423
Lolompong Pauno, Pulau		Pulau	01°13'58.91" S 123°26'31.60" T	Banggai Kepulauan, Sulawesi Tengah	2314-442
Lolompong, Pulau		Pulau	01°14'06.74" S 123°26'30.46" T	Banggai Kepulauan, Sulawesi Tengah	2314-442
Lolopang, Pulau		Pulau	00°26'24.00" S 121°47'07.00" T	Tojo Una Una, Sulawesi Tengah	2215-421
Lolow, Pulau		Pulau	00°01'15.64" S 130°25'52.30" T	Raja Ampat, Papua Barat	2715-644
Lolule, Pulau		Pulau	01°52'28.81" U 127°39'20.72" T	Halmahera Barat, Maluku Utara	2617-432
Lolutu, Pulau		Pulau	00°22'49.00" S 127°06'51.00" T	Halmahera Selatan, Maluku Utara	2515-611
Lomar, Pulau		Pulau	05°49'00.54" S 134°42'50.33" T	Kepulauan Aru, Maluku	3010-314
Lomar, Pulau		Pulau	05°51'44.13" S 134°19'11.85" T	Kepulauan Aru, Maluku	3010-223
Lombok, Cekungan		Cekungan	10°02'42.73" S 116°07'26.68" T	Indonesia	1805-533
Lombok, Pulau		Pulau	08°37'52.39" S 116°19'03.20" T	Nusa Tenggara Barat	1807-241
Lombok, Selat		Selat	08°36'17.86" S 115°49'51.07" T	Indonesia	1807-143
Lombokita, Pulau		Pulau	03°16'16.00" S 122°25'14.99" T	Morowali, Sulawesi Tengah	2212-524
Lombongan, Pulau		Pulau	01°42'03.28" S 123°23'10.71" T	Banggai Laut, Sulawesi Tengah	2314-142
Lompongangnge, Pulau		Pulau	02°51'14.10" S 120°20'38.78" T	Luwu Utara, Sulawesi Selatan	2113-123

DAFTAR NAMA RUPABUMI

NAMA RUPABUMI	NAMA LAIN	UNSUR RUPABUMI	KOORDINAT	WILAYAH ADMINISTRASI	NOMOR LEMBAR PETA
Lomunan, Pulau		Pulau	01°56'55.00" S 123°11'53.00" T	Banggai Kepulauan, Sulawesi Tengah	2314-112
Long, Pulau		Pulau	03°19'28.99" S 108°27'40.00" T	Belitung Timur, Kepulauan Bangka Belitung	1312-424
Longar Guari, Pulau		Pulau	05°44'41.08" S 134°43'19.23" T	Kepulauan Aru, Maluku	3010-332
Longkoitang, Pulau		Pulau	06°41'24.00" S 118°16'34.00" T	Pangkajene Kepulauan, Sulawesi Selatan	1909-341
Longos, Pulau		Pulau	08°20'44.00" S 120°07'54.00" T	Manggarai Barat, Nusa Tenggara Timur	2107-414
Lono Basal, Pulau		Pulau	01°57'15.00" S 123°43'26.00" T	Banggai Kepulauan, Sulawesi Tengah	2314-212
Lono Pauno, Pulau		Pulau	01°57'20.99" S 123°43'25.00" T	Banggai Kepulauan, Sulawesi Tengah	2314-212
Lontar, Gili		Pulau	08°43'23.00" S 115°57'38.99" T	Lombok Barat, Nusa Tenggara Barat	1807-142
Lontok, Pulau	Pulau Mongkol	Pulau	01°05'21.00" U 103°50'17.30" T	Kota Batam, Kepulauan Riau	1017-121
Lontolonto, Pulau		Pulau	05°23'09.57" S 123°36'06.60" T	Wakatobi, Sulawesi Tenggara	2310-511
Looh, Pulau		Pulau	05°45'51.28" U 095°02'08.22" T	Aceh Besar, Aceh	0421-531
Lopak Besak, Pulau		Pulau	02°21'33.99" S 104°42'23.00" T	Banyuasin, Sumatera Selatan	1013-614
Lopak Kecik Pulo, Pulau		Pulau	02°21'36.01" S 104°42'09.31" T	Banyuasin, Sumatera Selatan	1013-614
Lopong, Pulau		Pulau	01°49'20.60" U 127°51'25.92" T	Halmahera Utara, Maluku Utara	2617-441
Lor An Reet, Pulau		Pulau	05°37'25.77" S 132°42'43.60" T	Maluku Tenggara, Maluku	2910-234
Loran Kwakwa, Pulau		Pulau	06°08'56.00" S 134°45'47.99" T	Kepulauan Aru, Maluku	3009-641
Lorang, Pulau		Pulau	00°00'02.99" U 098°13'25.00" T	Nias Selatan, Sumatera Utara	0616-212
Lorbi, Pulau		Pulau	05°34'39.29" S 132°45'04.37" T	Maluku Tenggara, Maluku	2910-243
Loro, Nus	Nus Lemon	Pulau	03°55'28.52" S 134°24'38.71" T	Kaimana, Papua Barat	3012-222
Loro, Pulau		Pulau	01°57'04.05" U 127°43'30.92" T	Halmahera Barat, Maluku Utara	2617-434
Los, Pulau		Pulau	00°06'11.53" S 130°11'24.26" T	Raja Ampat, Papua Barat	2715-634
Los, Pulau		Pulau	00°57'28.00" U 104°24'22.00" T	Kota Tanjung Pinang, Kepulauan Riau	1016-544
Loslos Kecil, Pulau		Pulau	01°15'45.59" S 130°36'40.29" T	Sorong, Papua Barat	2814-413
Loslos, Pulau		Pulau	01°15'44.16" S 130°36'24.82" T	Sorong, Papua Barat	2814-413

DAFTAR NAMA RUPABUMI

NAMA RUPABUMI	NAMA LAIN	UNSUR RUPABUMI	KOORDINAT	WILAYAH ADMINISTRASI	NOMOR LEMBAR PETA
Lotala, Yef		Pulau	00°09'51.10" U 130°03'55.97" T	Raja Ampat, Papua Barat	2716-313
Lotong, Pulau		Pulau	00°58'21.00" U 104°05'29.00" T	Kota Batam, Kepulauan Riau	1016-533
Lou Pojei, Pulau		Pulau	01°52'02.79" S 130°25'40.09" T	Raja Ampat, Papua Barat	2714-324
Lou, Pulau		Pulau	00°16'15.95" S 127°15'45.41" T	Halmahera Selatan, Maluku Utara	2515-623
Lou, Pulau		Pulau	01°40'06.04" U 127°32'40.43" T	Halmahera Barat, Maluku Utara	2617-413
Loulia, Pulau		Pulau	06°31'18.99" S 134°13'09.00" T	Kepulauan Aru, Maluku	3009-234
Lowau Gwa Gwa, Pulau		Pulau	06°13'40.37" S 134°25'59.85" T	Kepulauan Aru, Maluku	3009-542
Lowau Gwauka Janjakai, Pulau		Pulau	06°13'42.83" S 134°25'48.81" T	Kepulauan Aru, Maluku	3009-542
Lowau Gwauka Yanyanai, Pulau		Pulau	06°13'44.60" S 134°25'40.75" T	Kepulauan Aru, Maluku	3009-542
Lu Ganan, Yef		Pulau	00°08'23.46" S 130°40'54.45" T	Raja Ampat, Papua Barat	2815-432
Lu Peley, Yef		Pulau	00°09'46.61" S 130°46'32.92" T	Raja Ampat, Papua Barat	2815-441
Lu, Yef		Pulau	00°00'02.13" U 130°10'21.60" T	Raja Ampat, Papua Barat	2716-312
Lu, Yef		Pulau	00°24'49.70" S 130°36'42.93" T	Raja Ampat, Papua Barat	2815-411
Luang Dalam, Pulau		Pulau	00°48'34.17" U 120°36'01.03" T	Toli Toli, Sulawesi Tengah	2116-531
Luang Luar, Pulau		Pulau	00°48'34.99" U 120°35'39.00" T	Toli Toli, Sulawesi Tengah	2116-531
Luang, Pulau		Pulau	08°10'44.00" S 128°42'06.00" T	Maluku Barat Daya, Maluku	2607-632
Lubangtamban, Pulau		Pulau	02°57'46.00" U 106°09'50.00" T	Kepulauan Anambas, Kepulauan Riau	1118-634
Lubowuwun, Pulau		Pulau	06°42'14.47" S 134°26'57.66" T	Kepulauan Aru, Maluku	3009-242
Lucabano Les, Pulau		Pulau	01°59'00.02" S 130°31'53.91" T	Raja Ampat, Papua Barat	2814-111
Lucabano Lol, Pulau		Pulau	01°58'54.21" S 130°31'57.23" T	Raja Ampat, Papua Barat	2814-111
Lucapan Nikapatcolto Manyanin, Pulau		Pulau	01°58'57.69" S 130°31'35.19" T	Raja Ampat, Papua Barat	2814-111
Lugo Kecil, Pulau		Pulau	01°24'00.87" S 130°57'19.26" T	Sorong, Papua Barat	2814-422
Lugo, Pulau		Pulau	01°23'42.10" S 130°57'40.81" T	Sorong, Papua Barat	2814-422
Lugum Boya, Pulau		Pulau	02°50'07.24" U 095°53'13.62" T	Simeulue, Aceh	0418-642

DAFTAR NAMA RUPABUMI

NAMA RUPABUMI	NAMA LAIN	UNSUR RUPABUMI	KOORDINAT	WILAYAH ADMINISTRASI	NOMOR LEMBAR PETA
Luhu, Pulau		Pulau	03°17'57.00" S 127°36'54.00" T	Seram Bagian Barat, Maluku	2612-413
Luhuhtare, Pulau		Pulau	08°31'32.54" S 119°21'56.58" T	Manggarai Barat, Nusa Tenggara Timur	2007-243
Luingsbakau, Pulau		Pulau	00°53'16.07" U 103°58'49.24" T	Kota Batam, Kepulauan Riau	1016-444
Luingsbendera, Pulau		Pulau	00°53'20.00" U 103°58'22.00" T	Kota Batam, Kepulauan Riau	1016-444
Luingsdarat, Pulau		Pulau	00°53'39.75" U 103°57'09.36" T	Kota Batam, Kepulauan Riau	1016-444
Luingslaut, Pulau		Pulau	00°52'04.72" U 103°58'19.66" T	Kota Batam, Kepulauan Riau	1016-442
Luingsempat, Pulau		Pulau	00°53'02.00" U 103°58'09.99" T	Kota Batam, Kepulauan Riau	1016-444
Luingsingkek, Pulau		Pulau	00°52'45.99" U 103°57'47.00" T	Kota Batam, Kepulauan Riau	1016-444
Luingsamat, Pulau		Pulau	00°52'49.00" U 103°58'09.00" T	Kota Batam, Kepulauan Riau	1016-444
Luk Balalon, Pulau		Pulau	01°33'57.01" S 122°55'56.98" T	Banggai Kepulauan, Sulawesi Tengah	2214-344
Luk Ganan, Yef		Pulau	00°24'50.85" S 130°36'04.42" T	Raja Ampat, Papua Barat	2815-411
Luk Pele, Yef		Pulau	00°24'48.83" S 130°36'03.44" T	Raja Ampat, Papua Barat	2815-411
Lukos, Pulau		Pulau	00°16'52.89" S 104°24'59.25" T	Lingga, Kepulauan Riau	1015-524
Lukotuo, Pulau		Pulau	03°16'26.97" S 122°23'58.09" T	Morowali, Sulawesi Tengah	2212-524
Lukus Kecil, Pulau	Pulau Kecil	Pulau	01°02'06.03" U 104°09'22.54" T	Kota Batam, Kepulauan Riau	1017-212
Lukus, Pulau		Pulau	01°02'02.58" U 104°09'05.21" T	Kota Batam, Kepulauan Riau	1017-212
Lukut, Pulau		Pulau	00°10'19.84" U 104°22'53.54" T	Lingga, Kepulauan Riau	1016-224
Lukutkera, Pulau		Pulau	02°45'37.00" S 110°11'34.00" T	Ketapang, Kalimantan Barat	1413-214
Lulu Merau, Pulau		Pulau	09°57'56.29" S 119°54'07.02" T	Sumba Timur, Nusa Tenggara Timur	2006-322
Lulua, Pulau		Pulau	00°01'36.00" S 098°15'27.00" T	Nias Selatan, Sumatera Utara	0615-543
Lulutor, Pulau		Pulau	05°54'30.70" S 134°46'21.50" T	Kepulauan Aru, Maluku	3010-321
Lum, Pulau		Pulau	01°51'50.87" S 129°43'22.38" T	Raja Ampat, Papua Barat	2714-214
Lumalol, Pulau		Pulau	01°46'49.72" S 129°43'16.36" T	Raja Ampat, Papua Barat	2714-214
Lumba, Pulau		Pulau	01°03'16.99" U 103°51'27.00" T	Kota Batam, Kepulauan Riau	1017-121

DAFTAR NAMA RUPABUMI

NAMA RUPABUMI	NAMA LAIN	UNSUR RUPABUMI	KOORDINAT	WILAYAH ADMINISTRASI	NOMOR LEMBAR PETA
Lumbano, Pulau		Pulau	01°57'05.84" S 123°43'04.93" T	Banggai Kepulauan, Sulawesi Tengah	2314-212
Lumboso Da'A, Pulau		Pulau	00°51'46.14" U 122°48'26.16" T	Gorontalo Utara, Gorontalo	2216-641
Lumboso Kiki, Pulau		Pulau	00°52'05.00" U 122°47'58.56" T	Gorontalo Utara, Gorontalo	2216-641
Lumbung Barat, Pulau		Pulau	08°16'40.57" S 111°24'53.94" T	Trenggalek, Jawa Timur	1507-424
Lumbung, Pulau		Pulau	08°18'24.69" S 111°26'44.14" T	Trenggalek, Jawa Timur	1507-424
Lumele, Pulau		Pulau	01°29'41.51" S 122°46'39.40" T	Banggai Kepulauan, Sulawesi Tengah	2214-621
Lumpat, Pulau		Pulau	05°34'48.92" U 095°12'57.13" T	Aceh Besar, Aceh	0421-512
Lumulumu, Pulau		Pulau	02°56'27.65" S 117°33'25.04" T	Mamuju, Sulawesi Barat	1913-211
Lumulumu, Pulau		Pulau	04°58'32.99" S 119°12'52.99" T	Kota Makassar, Sulawesi Selatan	2011-212
Lumuna Besar, Pulau		Pulau	04°41'10.00" S 122°24'56.99" T	Muna, Sulawesi Tenggara	2211-242
Lumut, Pulau		Pulau	01°06'23.99" U 103°50'42.25" T	Kota Batam, Kepulauan Riau	1017-121
Lumut, Pulau		Pulau	02°49'30.00" S 100°10'25.00" T	Kepulauan Mentawai, Sumatera Barat	0713-314
Lumut, Pulau		Pulau	00°55'45.00" U 103°27'01.00" T	Karimun, Kepulauan Riau	0916-644
Lumut, Pulau		Pulau	02°47'37.51" S 107°38'39.22" T	Belitung, Kepulauan Bangka Belitung	1213-314
Lumut, Selat		Selat	00°55'31.26" U 103°27'21.83" T	Kepulauan Riau	0916-644
Lunasbalu, Pulau		Pulau	03°24'40.00" S 122°56'12.99" T	Morowali, Sulawesi Tengah	2212-622
Lungguhe, Pulau		Pulau	04°44'47.16" U 125°29'31.73" T	Kepulauan Sangihe, Sulawesi Utara	2420-524
Lungkap Cut, Pulau		Pulau	05°47'31.78" U 094°58'20.09" T	Aceh Besar, Aceh	0421-442
Lungsurannaga, Pulau		Pulau	02°04'41.44" U 117°48'30.51" T	Berau, Kalimantan Timur	1918-221
Lungulungu, Pulau		Pulau	02°03'01.60" U 128°16'14.32" T	Pulau Morotai, Maluku Utara	2618-221
Lunik, Pulau		Pulau	05°44'24.91" S 105°10'25.74" T	Pesawaran, Lampung	1110-132
Luo, Pulau		Pulau	01°06'16.35" S 128°20'28.48" T	Halmahera Selatan, Maluku Utara	2614-543
Luok Dua, Pulau		Pulau	00°26'12.93" S 121°47'09.48" T	Tojo Una Una, Sulawesi Tengah	2215-421
Luok Satu, Pulau		Pulau	00°26'17.48" S 121°47'12.26" T	Tojo Una Una, Sulawesi Tengah	2215-421

DAFTAR NAMA RUPABUMI

NAMA RUPABUMI	NAMA LAIN	UNSUR RUPABUMI	KOORDINAT	WILAYAH ADMINISTRASI	NOMOR LEMBAR PETA
Luok Tiga, Pulau		Pulau	00°26'15.51" S 121°47'05.04" T	Tojo Una Una, Sulawesi Tengah	2215-421
Luoknyo Dua, Pulau		Pulau	00°29'57.44" S 121°44'43.00" T	Tojo Una Una, Sulawesi Tengah	2215-412
Luoknyo Satu, Pulau		Pulau	00°29'54.02" S 121°44'42.06" T	Tojo Una Una, Sulawesi Tengah	2215-412
Lupasah, Pulau		Pulau	01°59'39.50" S 123°29'14.60" T	Banggai Laut, Sulawesi Tengah	2314-122
Luppasan Selatan, Pulau		Pulau	01°57'32.51" S 123°39'00.64" T	Banggai Laut, Sulawesi Tengah	2314-212
Luppasan Tengah, Pulau		Pulau	01°57'06.91" S 123°39'10.32" T	Banggai Laut, Sulawesi Tengah	2314-212
Luppasan Utara, Pulau		Pulau	01°56'56.94" S 123°39'15.19" T	Banggai Laut, Sulawesi Tengah	2314-212
Luppasang, Pulau		Pulau	00°28'32.68" S 121°41'44.48" T	Tojo Una Una, Sulawesi Tengah	2215-412
Luri, Pulau		Pulau	01°30'41.01" U 127°31'49.24" T	Halmahera Barat, Maluku Utara	2617-411
Lusya, Pulau		Pulau	01°19'58.18" S 130°43'16.34" T	Sorong, Papua Barat	2814-414
Lutlapo, Yef		Pulau	00°19'21.94" S 130°41'30.99" T	Raja Ampat, Papua Barat	2815-414
Lutong, Pulau		Pulau	02°35'16.67" S 107°37'02.47" T	Belitung, Kepulauan Bangka Belitung	1213-333
Lutuhabil, Pulau		Pulau	05°28'15.82" S 134°41'09.24" T	Kepulauan Aru, Maluku	3010-612
Lutulolo Ganan, Pulau		Pulau	00°18'25.03" S 130°37'33.43" T	Raja Ampat, Papua Barat	2815-414
Lutulolo Palay, Pulau		Pulau	00°18'22.02" S 130°37'29.13" T	Raja Ampat, Papua Barat	2815-413
Lutulolo Pat, Pulau		Pulau	00°18'27.64" S 130°37'38.34" T	Raja Ampat, Papua Barat	2815-414
Lutulolo, Pulau		Pulau	00°18'25.93" S 130°37'47.92" T	Raja Ampat, Papua Barat	2815-414
Lutung Dua, Pulau		Pulau	01°28'41.00" S 109°22'59.00" T	Kayong Utara, Kalimantan Barat	1314-622
Lutung Satu, Pulau		Pulau	01°39'06.71" S 109°20'06.42" T	Kayong Utara, Kalimantan Barat	1314-341
Lutung, Pulau		Pulau	00°02'18.63" S 104°40'58.62" T	Lingga, Kepulauan Riau	1015-634
Lutung, Pulau		Pulau	08°38'55.04" S 114°03'07.05" T	Banyuwangi, Jawa Timur	1707-131
Lutung, Pulau		Pulau	02°58'00.00" S 106°42'15.99" T	Bangka Selatan, Kepulauan Bangka Belitung	1213-112
Lutungan, Pulau		Pulau	01°02'43.00" U 120°46'27.00" T	Toli Toli, Sulawesi Tengah	2117-221
Luturdalam, Pulau		Pulau	07°53'39.59" S 131°22'51.35" T	Kepulauan Tanimbar, Maluku	2808-222

DAFTAR NAMA RUPABUMI

NAMA RUPABUMI	NAMA LAIN	UNSUR RUPABUMI	KOORDINAT	WILAYAH ADMINISTRASI	NOMOR LEMBAR PETA
Luvatfak, Pulau		Pulau	05°26'30.23" S 132°42'14.69" T	Maluku Tenggara, Maluku	2910-512
Luvatfit, Pulau		Pulau	05°26'31.67" S 132°42'21.71" T	Maluku Tenggara, Maluku	2910-512
Luvatlim, Pulau		Pulau	05°26'29.65" S 132°42'17.14" T	Maluku Tenggara, Maluku	2910-512
Luvatnean, Pulau		Pulau	05°26'30.72" S 132°42'20.27" T	Maluku Tenggara, Maluku	2910-512
Luvatru, Pulau		Pulau	05°26'26.55" S 132°42'10.37" T	Maluku Tenggara, Maluku	2910-512
Luvatsiu, Pulau		Pulau	05°26'23.57" S 132°42'02.00" T	Maluku Tenggara, Maluku	2910-512
Luvattel, Pulau		Pulau	05°26'29.96" S 132°42'14.42" T	Maluku Tenggara, Maluku	2910-512
Luvatvut, Pulau		Pulau	05°26'25.86" S 132°42'00.36" T	Maluku Tenggara, Maluku	2910-512
Luvatwau, Pulau		Pulau	05°26'32.67" S 132°42'20.48" T	Maluku Tenggara, Maluku	2910-512
Luwok, Pulau		Pulau	01°35'00.93" S 122°55'38.52" T	Banggai Kepulauan, Sulawesi Tengah	2214-344
Luwu, Pulau		Pulau	08°31'08.00" S 119°35'12.00" T	Manggarai Barat, Nusa Tenggara Timur	2007-333
Luyong Kecil, Pulau		Pulau	03°09'39.27" U 106°22'00.63" T	Kepulauan Anambas, Kepulauan Riau	1119-323
Luyong, Pulau		Pulau	03°10'37.99" U 106°22'00.99" T	Kepulauan Anambas, Kepulauan Riau	1119-323
Luyun, Yef		Pulau	00°18'21.51" S 130°36'44.36" T	Raja Ampat, Papua Barat	2815-413
Ma', Pulau		Pulau	00°25'00.08" S 121°49'28.82" T	Tojo Una Una, Sulawesi Tengah	2215-421
Maabel Ai Lu, Pulau		Pulau	01°56'59.52" S 130°25'19.49" T	Raja Ampat, Papua Barat	2714-322
Maabel Ai Tol, Pulau		Pulau	01°57'04.25" S 130°25'17.19" T	Raja Ampat, Papua Barat	2714-322
Maabel Katem, Pulau		Pulau	01°57'01.82" S 130°25'27.99" T	Raja Ampat, Papua Barat	2714-322
Maama, Pulau		Pulau	00°53'17.99" S 123°04'25.00" T	Banggai, Sulawesi Tengah	2315-111
Maar Barat, Pulau		Pulau	05°56'54.78" S 134°47'48.51" T	Kepulauan Aru, Maluku	3010-321
Maar Kecil, Pulau		Pulau	05°56'54.56" S 134°47'44.66" T	Kepulauan Aru, Maluku	3010-321
Maar Timur, Pulau		Pulau	05°57'00.00" S 134°48'04.00" T	Kepulauan Aru, Maluku	3010-321
Mabasar, Pulau		Pulau	00°25'02.63" U 121°26'40.54" T	Pahuwato, Gorontalo	2116-344
Mabuli, Pulau		Pulau	00°48'04.00" U 128°15'04.00" T	Halimahera Timur, Maluku Utara	2616-541

DAFTAR NAMA RUPABUMI

NAMA RUPABUMI	NAMA LAIN	UNSUR RUPABUMI	KOORDINAT	WILAYAH ADMINISTRASI	NOMOR LEMBAR PETA
Mabung, Pulau		Pulau	00°09'15.43" U 104°22'17.48" T	Lingga, Kepulauan Riau	1016-223
Mabunitarereikwaen, Pulau		Pulau	02°37'35.57" S 132°26'23.96" T	Fak Fak, Papua Barat	2913-142
Macan Kecil, Pulau	Pulau Macan	Pulau	05°35'54.88" S 106°32'57.34" T	Administrasi Kepulauan Seribu, DKI Jakarta	1210-133
Macan, Pulau		Pulau	03°35'09.39" U 108°06'26.63" T	Natuna, Kepulauan Riau	1319-411
Macan, Pulau		Pulau	01°41'18.84" S 121°57'07.05" T	Morowali, Sulawesi Tengah	2214-142
Macan, Pulau		Pulau	01°39'03.38" S 109°20'21.64" T	Kayong Utara, Kalimantan Barat	1314-341
Macan, Pulau		Pulau	08°31'25.94" S 113°43'02.25" T	Jember, Jawa Timur	1607-334
Macan, Tukoh		Pulau	07°00'58.16" S 115°30'13.68" T	Sumenep, Jawa Timur	1808-433
Macang, Pulau		Pulau	00°23'43.54" S 104°10'51.06" T	Lingga, Kepulauan Riau	1015-512
Macu Genan, Yef		Pulau	00°09'38.13" U 130°01'41.03" T	Raja Ampat, Papua Barat	2716-313
Macu, Yef		Pulau	00°09'40.52" U 130°01'35.32" T	Raja Ampat, Papua Barat	2716-313
Madang, Pulau		Pulau	02°18'09.00" U 097°13'54.99" T	Aceh Singkil, Aceh	0518-332
Madangkati, Pulau		Pulau	02°15'19.00" U 097°11'08.99" T	Aceh Singkil, Aceh	0518-332
Madawan, Pulau		Pulau	02°41'41.44" S 132°28'17.94" T	Fak Fak, Papua Barat	2913-142
Madiana, Pulau		Pulau	02°53'06.40" S 134°51'14.92" T	Nabire, Papua	3013-321
Madiki Kecil, Pulau		Pulau	00°25'40.58" S 122°07'00.71" T	Tojo Una Una, Sulawesi Tengah	2215-511
Madiki Matarang, Pulau		Pulau	00°25'40.35" S 122°07'01.01" T	Tojo Una Una, Sulawesi Tengah	2215-511
Madiki, Pulau		Pulau	00°25'40.94" S 122°07'10.55" T	Tojo Una Una, Sulawesi Tengah	2215-511
Madiki, Pulau		Pulau	00°26'48.68" U 121°15'31.85" T	Pahuwato, Gorontalo	2116-343
Mado Dera, Pulau		Pulau	00°18'36.20" S 127°34'09.59" T	Halmahera Selatan, Maluku Utara	2615-413
Madola, Pulau		Pulau	01°43'02.28" U 127°31'54.32" T	Halmahera Barat, Maluku Utara	2617-413
Madoran, Pulau		Pulau	03°38'35.00" S 131°03'40.00" T	Seram Bagian Timur, Maluku	2812-231
Madu, Pulau		Pulau	07°29'11.14" S 121°46'04.67" T	Kepulauan Selayar, Sulawesi Selatan	2208-421
Madula, Pulau		Pulau	00°52'27.00" U 127°31'34.00" T	Halmahera Barat, Maluku Utara	2616-431

DAFTAR NAMA RUPABUMI

NAMA RUPABUMI	NAMA LAIN	UNSUR RUPABUMI	KOORDINAT	WILAYAH ADMINISTRASI	NOMOR LEMBAR PETA
Madulaka Ilalamoko, Pulau		Pulau	01°52'18.36" U 127°39'27.08" T	Halmahera Barat, Maluku Utara	2617-432
Madupung, Pulau		Pulau	00°05'46.35" U 119°37'06.13" T	Donggala, Sulawesi Tengah	2016-311
Madura, Cekungan		Cekungan	07°29'35.77" S 113°23'37.59" T	Jawa Timur	1608-522
Madura, Pulau		Pulau	07°02'33.56" S 113°17'52.44" T	Jawa Timur	1608-543
Madura, Selat		Selat	07°24'41.76" S 113°41'59.04" T	Jawa Timur	1608-612
Madutu, Pulau		Pulau	01°40'14.33" U 127°34'47.40" T	Halmahera Barat, Maluku Utara	2617-413
Maegangan, Pulau		Pulau	06°40'18.94" S 115°38'08.72" T	Sumenep, Jawa Timur	1809-132
Mafor Sawi, Pulau		Pulau	01°59'28.65" S 130°24'50.36" T	Raja Ampat, Papua Barat	2714-322
Mafor, Pulau		Pulau	01°59'24.60" S 130°24'45.28" T	Raja Ampat, Papua Barat	2714-322
Maga, Pulau		Pulau	02°03'42.07" S 130°26'03.16" T	Raja Ampat, Papua Barat	2713-644
Magaliho, Pulau		Pulau	01°33'33.99" U 128°02'34.00" T	Halmahera Utara, Maluku Utara	2617-511
Maghulo, Pulau		Pulau	04°54'21.74" S 122°45'36.55" T	Muna, Sulawesi Tenggara	2211-321
Maginti, Pulau		Pulau	04°50'12.34" S 122°11'32.95" T	Muna, Sulawesi Tenggara	2211-214
Magoa, Pulau		Pulau	01°45'55.00" S 124°20'49.99" T	Kepulauan Sula, Maluku Utara	2314-323
Maguiruk, Pulau		Pulau	02°50'01.44" S 100°00'32.67" T	Kepulauan Mentawai, Sumatera Barat	0713-313
Magura, Pulau		Pulau	01°48'49.44" U 127°48'36.37" T	Halmahera Utara, Maluku Utara	2617-441
Maha, Pulau		Pulau	00°06'24.00" S 098°29'25.00" T	Nias Selatan, Sumatera Utara	0615-544
Mahangsumangi Kadodo, Pulau		Pulau	03°24'41.99" U 125°34'28.03" T	Kepulauan Sangihe, Sulawesi Utara	2419-333
Mahangsumangi, Pulau		Pulau	03°24'41.92" U 125°34'22.64" T	Kepulauan Sangihe, Sulawesi Utara	2419-333
Mahelo, Pulau		Pulau	01°42'51.33" S 124°20'02.07" T	Kepulauan Sula, Maluku Utara	2314-341
Mahengetang, Pulau		Pulau	03°08'38.47" U 125°27'09.73" T	Kepulauan Sangihe, Sulawesi Utara	2419-224
Mahode, Pulau		Pulau	03°20'35.00" S 122°23'33.00" T	Morowali, Sulawesi Tengah	2212-524
Mahoro, Pulau		Pulau	02°39'09.89" U 125°29'06.74" T	Sulawesi Utara	2418-524
Mahuhiiling, Pulau		Pulau	07°58'47.05" S 125°45'23.78" T	Maluku Barat Daya, Maluku	2408-321

DAFTAR NAMA RUPABUMI

NAMA RUPABUMI	NAMA LAIN	UNSUR RUPABUMI	KOORDINAT	WILAYAH ADMINISTRASI	NOMOR LEMBAR PETA
Mahumu Kadodo, Pulau		Pulau	03°24'09.68" U 125°33'20.05" T	Kepulauan Sangihe, Sulawesi Utara	2419-333
Mahumu, Pulau		Pulau	03°24'11.97" U 125°34'02.38" T	Kepulauan Sangihe, Sulawesi Utara	2419-333
Mai Besar, Pulau	Pulau Jacobus Ata	Pulau	05°28'34.00" S 127°30'58.00" T	Maluku	2610-411
Mai Kecil, Pulau	Pulau Jacobus Toru	Pulau	05°24'11.00" S 127°47'21.99" T	Maluku	2610-421
Maidurip, Pulau		Pulau	01°11'23.33" S 136°09'34.42" T	Biak Numfor, Papua	3114-632
Maimpang Selatan, Pulau		Pulau	08°31'34.37" S 115°34'32.65" T	Karangasem, Bali	1807-133
Maimpang Tengah, Pulau		Pulau	08°31'31.96" S 115°34'36.21" T	Karangasem, Bali	1807-133
Maimpang Utara, Pulau		Pulau	08°31'31.35" S 115°34'38.07" T	Karangasem, Bali	1807-133
Maina, Pulau		Pulau	02°44'06.86" S 128°58'54.99" T	Maluku Tengah, Maluku	2613-342
Mainu, Pulau		Pulau	01°40'08.00" S 135°28'14.99" T	Kepulauan Yapen, Papua	3114-142
Mainu, Pulau		Pulau	01°51'00.65" S 099°18'42.77" T	Kepulauan Mentawai, Sumatera Barat	0714-123
Maipi, Pulau		Pulau	01°55'30.00" S 136°21'42.00" T	Kepulauan Yapen, Papua	3114-321
Mairan, Pulau		Pulau	05°48'55.26" S 134°42'43.45" T	Kepulauan Aru, Maluku	3010-314
Mairas, Nus		Pulau	03°59'56.10" S 134°10'30.64" T	Kaimana, Papua Barat	3012-212
Maisel, Pulau	Pulau Selatan, Pulau Beor	Pulau	05°30'36.00" S 127°33'14.00" T	Maluku	2610-133
Maisnu, Yef		Pulau	03°10'08.19" S 133°42'23.17" T	Kaimana, Papua Barat	3012-432
Maitara, Pulau		Pulau	00°43'55.99" U 127°22'16.00" T	Kota Tidore Kepulauan, Maluku Utara	2516-623
Maitem, Pulau		Pulau	05°35'41.80" S 105°14'47.61" T	Pesawaran, Lampung	1110-134
Maiwani, Pulau		Pulau	01°29'08.99" S 135°20'28.00" T	Kepulauan Yapen, Papua	3114-421
Maiyefun Untuyo Ganan, Pulau		Pulau	00°18'42.98" S 130°37'52.78" T	Raja Ampat, Papua Barat	2815-414
Maiyefun Untuyo Palay, Pulau		Pulau	00°18'38.72" S 130°37'58.44" T	Raja Ampat, Papua Barat	2815-414
Maja Garkim, Pulau	Pulau Bangkai	Pulau	07°40'53.69" S 108°49'12.11" T	Cilacap, Jawa Tengah	1308-241
Maja, Pulau		Pulau	08°35'29.02" S 117°45'50.95" T	Sumbawa, Nusa Tenggara Barat	1907-243

DAFTAR NAMA RUPABUMI

NAMA RUPABUMI	NAMA LAIN	UNSUR RUPABUMI	KOORDINAT	WILAYAH ADMINISTRASI	NOMOR LEMBAR PETA
Maja, Pulau		Pulau	08°38'35.10" S 118°14'27.03" T	Dompu, Nusa Tenggara Barat	1907-332
Majar, Pulau		Pulau	06°54'47.99" S 134°32'04.99" T	Kepulauan Aru, Maluku	3009-311
Majera, Pulau		Pulau	08°44'57.72" S 119°22'03.38" T	Manggarai Barat, Nusa Tenggara Timur	2007-241
Majimfemen, Pulau		Pulau	01°46'18.75" S 130°28'42.28" T	Raja Ampat, Papua Barat	2714-324
Majoon, Togong		Pulau	01°20'07.59" S 123°06'04.94" T	Banggai Kepulauan, Sulawesi Tengah	2314-413
Mak Kiok, Pulau		Pulau	00°10'50.04" U 104°23'02.11" T	Lingga, Kepulauan Riau	1016-224
Mak Siade, Pulau		Pulau	02°33'08.47" S 107°42'28.92" T	Belitung, Kepulauan Bangka Belitung	1213-334
Maka, Pulau		Pulau	00°54'45.27" U 127°18'35.96" T	Kota Ternate, Maluku Utara	2516-643
Makabalu, Pulau		Pulau	00°57'58.00" U 120°43'27.00" T	Toli Toli, Sulawesi Tengah	2116-534
Makai, Pulau		Pulau	02°07'21.54" S 133°56'43.19" T	Teluk Bintuni, Papua Barat	3013-444
Makalehi, Pulau		Pulau	02°44'07.66" U 125°10'10.92" T	Sulawesi Utara	2418-514
Makalibuara, Pulau		Pulau	02°58'53.00" S 121°03'49.00" T	Kolaka Utara, Sulawesi Tenggara	2113-311
Makam Dar Beleg, Pulau		Pulau	08°50'46.89" S 115°55'19.12" T	Lombok Barat, Nusa Tenggara Barat	1807-124
Makam Dar Kodeq, Pulau		Pulau	08°50'47.20" S 115°55'20.48" T	Lombok Barat, Nusa Tenggara Barat	1807-124
Makam Priye Daye, Pulau		Pulau	08°54'07.59" S 116°00'48.64" T	Lombok Barat, Nusa Tenggara Barat	1807-211
Makam Priye Lauq, Pulau		Pulau	08°54'09.23" S 116°00'48.84" T	Lombok Barat, Nusa Tenggara Barat	1807-211
Makam Priye Tengak, Pulau		Pulau	08°54'08.35" S 116°00'48.62" T	Lombok Barat, Nusa Tenggara Barat	1807-211
Makam, Pulau		Pulau	00°04'46.44" U 104°37'23.00" T	Lingga, Kepulauan Riau	1016-311
Makambara, Pulau		Pulau	02°48'26.13" S 121°28'33.60" T	Luwu Timur, Sulawesi Selatan	2113-324
Makanoli Besar, Pulau		Pulau	03°54'29.23" S 130°59'13.71" T	Seram Bagian Timur, Maluku	2812-122
Makanoli Sedang, Pulau		Pulau	03°54'30.65" S 130°59'15.08" T	Seram Bagian Timur, Maluku	2812-122
Makapang, Pulau		Pulau	02°59'19.38" U 117°37'48.90" T	Bulungan, Kalimantan Utara	1918-534
Makarangana, Pulau		Pulau	06°42'50.00" S 118°57'11.00" T	Pangkajene Kepulauan, Sulawesi Selatan	2009-142
Makaranganang, Pulau		Pulau	07°24'09.00" S 117°35'21.99" T	Pangkajene Kepulauan, Sulawesi Selatan	1908-511

DAFTAR NAMA RUPABUMI

NAMA RUPABUMI	NAMA LAIN	UNSUR RUPABUMI	KOORDINAT	WILAYAH ADMINISTRASI	NOMOR LEMBAR PETA
Makarasi, Pulau		Pulau	02°04'41.61" S 134°24'08.35" T	Teluk Wondama, Papua Barat	3013-544
Makassar Selatan, Cekungan		Cekungan	04°15'11.92" S 118°14'14.29" T	Indonesia	1911-614
Makassar Utara, Cekungan		Cekungan	01°06'58.40" S 118°25'31.63" T	Indonesia	1914-644
Makassar, Gili		Pulau	08°30'42.00" S 119°34'32.87" T	Manggarai Barat, Nusa Tenggara Timur	2007-333
Makassar, Pulau		Pulau	05°25'48.00" S 122°37'36.99" T	Kota Bau Bau, Sulawesi Tenggara	2210-612
Makassar, Selat		Selat	02°07'17.47" S 118°12'51.48" T	Indonesia	1913-634
Makatata, Pulau		Pulau	00°59'10.00" S 120°27'37.00" T	Parigi Moutong, Sulawesi Tengah	2115-122
Makau, Pulau		Pulau	00°04'51.06" U 104°44'36.52" T	Lingga, Kepulauan Riau	1016-312
Makian, Pulau		Pulau	00°19'18.99" U 127°23'35.00" T	Halmahera Selatan, Maluku Utara	2516-342
Makita Didikki, Pulau		Pulau	03°16'25.82" S 122°24'55.88" T	Morowali, Sulawesi Tengah	2212-524
Makita Tingnga, Pulau		Pulau	03°16'36.40" S 122°24'46.40" T	Morowali, Sulawesi Tengah	2212-524
Makita, Pulau		Pulau	03°16'33.87" S 122°24'40.75" T	Morowali, Sulawesi Tengah	2212-524
Makmak, Pulau		Pulau	01°07'14.30" S 131°12'50.93" T	Sorong, Papua Barat	2814-534
Makminah, Pulau		Pulau	01°06'42.00" U 103°54'25.99" T	Kota Batam, Kepulauan Riau	1017-122
Makoah, Pulau		Pulau	03°48'41.17" U 125°45'26.52" T	Kepulauan Sangihe, Sulawesi Utara	2419-641
Makoka Timur, Pulau		Pulau	03°54'24.50" S 131°03'26.30" T	Seram Bagian Timur, Maluku	2812-211
Makoka, Pulau		Pulau	03°54'51.78" S 131°00'45.81" T	Seram Bagian Timur, Maluku	2812-211
Makole, Pulau		Pulau	00°16'00.99" S 098°23'07.00" T	Nias Selatan, Sumatera Utara	0615-524
Makora, Pulau		Pulau	01°26'26.00" U 097°13'50.00" T	Nias Utara, Sumatera Utara	0517-334
Makoropo, Pulau		Pulau	00°06'14.90" S 127°13'20.84" T	Halmahera Selatan, Maluku Utara	2515-634
Makubbou, Pulau		Pulau	01°44'49.20" S 099°16'06.85" T	Kepulauan Mentawai, Sumatera Barat	0714-141
Mala, Pulau		Pulau	02°37'58.00" U 106°18'10.00" T	Kepulauan Anambas, Kepulauan Riau	1118-623
Malabakung, Pulau		Pulau	00°52'59.99" S 123°04'54.00" T	Banggai, Sulawesi Tengah	2315-111
Malabubai Kwakwa, Pulau		Pulau	06°17'37.16" S 134°29'23.25" T	Kepulauan Aru, Maluku	3009-524

DAFTAR NAMA RUPABUMI

NAMA RUPABUMI	NAMA LAIN	UNSUR RUPABUMI	KOORDINAT	WILAYAH ADMINISTRASI	NOMOR LEMBAR PETA
Malabubi Cinani, Pulau		Pulau	06°18'32.99" S 134°29'46.86" T	Kepulauan Aru, Maluku	3009-524
Malai Na'E, Nisa		Pulau	08°45'43.21" S 118°49'10.64" T	Bima, Nusa Tenggara Barat	2007-123
Malai To'l, Nisa		Pulau	08°45'41.66" S 118°49'03.47" T	Bima, Nusa Tenggara Barat	2007-123
Malaka, Selat		Selat	04°43'37.76" U 099°43'01.84" T	Indonesia	0720-514
Malalang, Pulau		Pulau	00°24'43.27" U 120°36'26.51" T	Parigi Moutong, Sulawesi Tengah	2116-233
Malamala, Pulau		Pulau	01°30'11.99" S 127°23'38.00" T	Halmahera Selatan, Maluku Utara	2514-344
Malamba Ganani, Pulau		Pulau	01°39'52.04" S 129°59'37.93" T	Raja Ampat, Papua Barat	2714-242
Malamba Pale, Pulau		Pulau	01°39'29.61" S 129°59'53.41" T	Raja Ampat, Papua Barat	2714-242
Malamber Marinni, Pulau		Pulau	02°27'04.24" S 117°32'43.92" T	Mamuju, Sulawesi Barat	1913-511
Malamber, Pulau		Pulau	02°26'32.31" S 117°33'00.79" T	Mamuju, Sulawesi Barat	1913-511
Malamdigo, Pulau		Pulau	00°57'55.00" U 120°20'51.00" T	Toli Toli, Sulawesi Tengah	2116-443
Malang Besar, Pulau		Pulau	02°33'19.90" S 107°37'10.99" T	Belitung, Kepulauan Bangka Belitung	1213-333
Malang Cina, Pulau		Pulau	00°10'58.56" U 104°23'55.43" T	Lingga, Kepulauan Riau	1016-224
Malang Dua, Pulau		Pulau	08°27'23.60" S 112°40'46.77" T	Malang, Jawa Timur	1607-412
Malang Duyak, Pulau		Pulau	02°32'07.72" S 107°44'19.28" T	Belitung, Kepulauan Bangka Belitung	1213-334
Malang Elok Darat, Pulau		Pulau	00°39'06.35" S 104°13'57.95" T	Lingga, Kepulauan Riau	1015-232
Malang Elok Laut, Pulau		Pulau	00°39'02.72" S 104°13'46.76" T	Lingga, Kepulauan Riau	1015-232
Malang Gading, Pulau		Pulau	01°11'04.08" U 103°53'17.84" T	Kota Batam, Kepulauan Riau	1017-124
Malang Jeraju, Pulau		Pulau	01°15'44.48" S 105°15'11.03" T	Lingga, Kepulauan Riau	1114-423
Malang Jongkong, Pulau		Pulau	01°15'32.49" S 105°15'43.22" T	Lingga, Kepulauan Riau	1114-423
Malang Kadur, Pulau		Pulau	01°15'26.73" S 105°15'29.97" T	Lingga, Kepulauan Riau	1114-423
Malang Kodeq, Gili		Pulau	08°54'07.21" S 116°00'11.45" T	Lombok Barat, Nusa Tenggara Barat	1807-211
Malang Koyok, Pulau		Pulau	00°15'18.95" U 104°30'39.20" T	Lingga, Kepulauan Riau	1016-331
Malang Koyok, Pulau		Pulau	00°01'54.67" S 104°29'45.39" T	Lingga, Kepulauan Riau	1015-544

DAFTAR NAMA RUPABUMI

NAMA RUPABUMI	NAMA LAIN	UNSUR RUPABUMI	KOORDINAT	WILAYAH ADMINISTRASI	NOMOR LEMBAR PETA
Malang Layar, Pulau		Pulau	00°22'25.00" U 104°16'23.99" T	Lingga, Kepulauan Riau	1016-241
Malang Lutung, Pulau		Pulau	00°02'25.43" S 104°41'08.39" T	Lingga, Kepulauan Riau	1015-634
Malang Manjin, Pulau		Pulau	01°11'27.49" U 104°21'13.39" T	Bintan, Kepulauan Riau	1017-223
Malang Merah, Pulau		Pulau	00°09'59.00" U 104°24'04.00" T	Lingga, Kepulauan Riau	1016-224
Malang Nopong, Pulau		Pulau	00°16'10.99" U 104°21'24.99" T	Lingga, Kepulauan Riau	1016-241
Malang Perdaun Kecil, Pulau		Pulau	00°16'11.25" S 104°27'51.54" T	Lingga, Kepulauan Riau	1015-524
Malang Rumah, Pulau		Pulau	01°15'31.41" S 105°15'31.73" T	Lingga, Kepulauan Riau	1114-423
Malang Sagai, Pulau		Pulau	00°10'42.36" U 104°23'07.37" T	Lingga, Kepulauan Riau	1016-224
Malang Satu, Pulau		Pulau	08°27'20.13" S 112°40'44.87" T	Malang, Jawa Timur	1607-412
Malang Sisik, Pulau		Pulau	00°39'10.06" S 104°13'51.90" T	Lingga, Kepulauan Riau	1015-232
Malang Tukat, Pulau		Pulau	00°22'36.00" U 104°16'27.99" T	Lingga, Kepulauan Riau	1016-243
Malang Tukil, Pulau		Pulau	00°24'46.00" U 104°15'54.00" T	Lingga, Kepulauan Riau	1016-243
Malang, Gili		Pulau	08°54'06.00" S 116°00'11.00" T	Lombok Barat, Nusa Tenggara Barat	1807-211
Malang, Pulau		Pulau	06°57'26.59" S 115°31'19.57" T	Sumenep, Jawa Timur	1809-111
Malangaberendam, Pulau		Pulau	00°14'18.14" U 104°31'43.31" T	Lingga, Kepulauan Riau	1016-313
Malangarak, Pulau		Pulau	02°34'28.43" S 107°37'34.36" T	Belitung, Kepulauan Bangka Belitung	1213-334
Malangbai, Pulau		Pulau	00°42'18.81" U 104°45'07.11" T	Bintan, Kepulauan Riau	1016-623
Malangbegedung, Pulau		Pulau	02°23'13.28" S 105°45'43.00" T	Bangka Tengah, Kepulauan Bangka Belitung	1113-521
Malangbelading, Pulau		Pulau	00°00'31.67" S 104°49'16.71" T	Lingga, Kepulauan Riau	1015-643
Malangbelah, Pulau		Pulau	01°03'38.71" U 104°42'14.72" T	Bintan, Kepulauan Riau	1017-312
Malangbelayar, Pulau		Pulau	03°06'01.86" S 106°39'19.71" T	Bangka Selatan, Kepulauan Bangka Belitung	1212-434
Malangberdaun, Pulau		Pulau	01°14'18.69" U 104°33'57.88" T	Bintan, Kepulauan Riau	1017-313
Malangberdaunlima, Pulau		Pulau	00°16'08.00" S 104°27'54.61" T	Lingga, Kepulauan Riau	1015-524
Malangberhias, Pulau		Pulau	00°01'48.90" U 104°32'53.84" T	Lingga, Kepulauan Riau	1016-311

DAFTAR NAMA RUPABUMI

NAMA RUPABUMI	NAMA LAIN	UNSUR RUPABUMI	KOORDINAT	WILAYAH ADMINISTRASI	NOMOR LEMBAR PETA
Malangbinai, Pulau		Pulau	00°05'23.89" S 104°53'08.00" T	Lingga, Kepulauan Riau	1015-644
Malangburit, Pulau		Pulau	00°05'38.30" U 104°44'47.01" T	Lingga, Kepulauan Riau	1016-312
Malangburuk, Pulau		Pulau	01°03'11.45" U 104°42'53.58" T	Bintan, Kepulauan Riau	1017-312
Malangcabang, Pulau		Pulau	00°04'37.65" U 104°24'45.25" T	Lingga, Kepulauan Riau	1016-222
Malangcahay, Pulau		Pulau	00°02'43.00" U 104°31'54.99" T	Lingga, Kepulauan Riau	1016-311
Malangcenggom, Pulau		Pulau	00°59'02.69" U 104°40'10.52" T	Bintan, Kepulauan Riau	1016-634
Malangcikeres, Pulau		Pulau	00°09'49.53" U 104°23'03.99" T	Lingga, Kepulauan Riau	1016-224
Malangdaun, Pulau		Pulau	01°07'57.62" U 104°16'48.55" T	Bintan, Kepulauan Riau	1017-223
Malangduyak, Pulau		Pulau	02°33'06.40" S 107°39'31.44" T	Belitung, Kepulauan Bangka Belitung	1213-334
Malangempuh, Pulau		Pulau	00°14'54.78" U 104°19'59.54" T	Lingga, Kepulauan Riau	1016-223
Malanggelombang, Pulau		Pulau	00°10'05.78" U 104°15'20.88" T	Lingga, Kepulauan Riau	1016-223
Malanggula, Pulau		Pulau	00°20'40.91" S 104°26'08.94" T	Lingga, Kepulauan Riau	1015-524
Malangguntur, Pulau		Pulau	01°30'59.50" S 105°34'03.24" T	Bangka Barat, Kepulauan Bangka Belitung	1114-233
Malanghantu, Pulau		Pulau	00°57'41.01" U 104°51'07.98" T	Bintan, Kepulauan Riau	1016-643
Malanghitam, Pulau		Pulau	00°16'20.87" U 104°28'57.82" T	Lingga, Kepulauan Riau	1016-242
Malanghitam, Pulau		Pulau	00°07'56.91" S 104°46'21.54" T	Lingga, Kepulauan Riau	1015-641
Malanghitam, Pulau		Pulau	00°57'20.36" U 104°51'18.49" T	Bintan, Kepulauan Riau	1016-643
Malanghiu, Pulau		Pulau	01°30'08.30" S 105°30'48.90" T	Bangka Barat, Kepulauan Bangka Belitung	1114-233
Malangila, Pulau		Pulau	00°00'53.60" S 104°39'22.28" T	Lingga, Kepulauan Riau	1015-634
Malangjarum, Pulau		Pulau	01°05'59.53" U 104°13'02.95" T	Bintan, Kepulauan Riau	1017-212
Malangjeraha Besar, Pulau		Pulau	00°56'54.66" U 104°51'46.36" T	Bintan, Kepulauan Riau	1016-643
Malangjeraha Kecil, Pulau		Pulau	00°56'59.97" U 104°51'43.44" T	Bintan, Kepulauan Riau	1016-643
Malangjerambang, Pulau		Pulau	00°15'40.64" U 104°20'24.90" T	Lingga, Kepulauan Riau	1016-241
Malangkayuara, Pulau		Pulau	01°03'15.93" U 103°45'55.18" T	Kota Batam, Kepulauan Riau	1017-121

DAFTAR NAMA RUPABUMI

NAMA RUPABUMI	NAMA LAIN	UNSUR RUPABUMI	KOORDINAT	WILAYAH ADMINISTRASI	NOMOR LEMBAR PETA
Malangke, Pulau		Pulau	04°48'47.99" S 122°08'58.99" T	Bombana, Sulawesi Tenggara	2211-214
Malangkelembai, Pulau		Pulau	00°18'26.79" S 104°23'41.71" T	Lingga, Kepulauan Riau	1015-524
Malangkemerang, Pulau		Pulau	01°01'29.14" U 104°47'40.00" T	Bintan, Kepulauan Riau	1017-321
Malangkera, Pulau		Pulau	00°06'07.16" U 104°43'57.83" T	Lingga, Kepulauan Riau	1016-312
Malangkitaer, Pulau		Pulau	02°34'44.90" S 107°37'23.00" T	Belitung, Kepulauan Bangka Belitung	1213-333
Malangkojong, Pulau		Pulau	00°11'01.20" S 104°55'00.61" T	Lingga, Kepulauan Riau	1015-642
Malangkoyok, Pulau		Pulau	00°23'05.77" U 104°27'03.21" T	Lingga, Kepulauan Riau	1016-244
Malangkunyit, Pulau		Pulau	00°14'55.42" U 104°20'58.81" T	Lingga, Kepulauan Riau	1016-223
Malangladi, Pulau		Pulau	01°05'26.26" U 104°12'56.71" T	Bintan, Kepulauan Riau	1017-212
Malanglaut, Pulau		Pulau	00°37'50.80" U 104°04'20.50" T	Kota Batam, Kepulauan Riau	1016-513
Malanglayar, Pulau		Pulau	00°25'45.62" U 104°20'21.26" T	Lingga, Kepulauan Riau	1016-243
Malanglayar, Pulau		Pulau	01°03'20.00" U 104°42'42.00" T	Bintan, Kepulauan Riau	1017-312
Malangmangun, Pulau		Pulau	00°04'23.23" U 104°45'26.89" T	Lingga, Kepulauan Riau	1016-321
Malangmarah, Pulau		Pulau	00°53'45.42" U 104°43'42.19" T	Bintan, Kepulauan Riau	1016-634
Malangmengkudu, Pulau		Pulau	01°08'04.73" U 104°09'01.93" T	Kota Batam, Kepulauan Riau	1017-214
Malangmerah, Pulau		Pulau	00°16'13.87" U 104°28'44.83" T	Lingga, Kepulauan Riau	1016-242
Malangmerah, Pulau		Pulau	00°43'10.20" U 104°45'27.02" T	Bintan, Kepulauan Riau	1016-623
Malangmusuh, Pulau		Pulau	00°42'59.06" U 104°45'33.61" T	Bintan, Kepulauan Riau	1016-623
Malangnangka Besar, Pulau		Pulau	00°57'10.35" U 104°49'27.22" T	Bintan, Kepulauan Riau	1016-643
Malangnangka Kecil, Pulau		Pulau	00°57'17.16" U 104°49'22.80" T	Bintan, Kepulauan Riau	1016-643
Malangnek, Pulau		Pulau	02°37'27.00" S 110°07'58.00" T	Ketapang, Kalimantan Barat	1413-234
Malangorang, Pulau		Pulau	00°20'12.52" S 104°16'13.17" T	Lingga, Kepulauan Riau	1015-523
Malangorang, Pulau		Pulau	00°37'35.69" U 104°04'35.60" T	Kota Batam, Kepulauan Riau	1016-513
Malangorang, Pulau		Pulau	00°50'30.00" U 104°42'24.00" T	Bintan, Kepulauan Riau	1016-632

DAFTAR NAMA RUPABUMI

NAMA RUPABUMI	NAMA LAIN	UNSUR RUPABUMI	KOORDINAT	WILAYAH ADMINISTRASI	NOMOR LEMBAR PETA
Malangpandan, Pulau		Pulau	00°58'26.22" U 104°40'42.22" T	Bintan, Kepulauan Riau	1016-634
Malangpangkil, Pulau		Pulau	00°16'57.57" U 104°24'09.00" T	Lingga, Kepulauan Riau	1016-242
Malangpating, Pulau		Pulau	00°42'46.97" U 104°46'49.54" T	Bintan, Kepulauan Riau	1016-623
Malangpelepes, Pulau		Pulau	02°23'16.82" S 105°44'48.37" T	Bangka Tengah, Kepulauan Bangka Belitung	1113-512
Malangpempnan, Pulau		Pulau	00°42'35.96" U 104°46'34.55" T	Bintan, Kepulauan Riau	1016-623
Malangpenyu, Pulau		Pulau	02°32'19.89" S 107°41'19.72" T	Belitung, Kepulauan Bangka Belitung	1213-334
Malangpenyusuk, Pulau		Pulau	00°43'06.26" U 104°46'52.09" T	Bintan, Kepulauan Riau	1016-623
Malangperang, Pulau		Pulau	00°44'33.61" U 104°48'38.30" T	Bintan, Kepulauan Riau	1016-623
Malangpinggan, Pulau		Pulau	02°40'12.00" S 110°04'59.00" T	Ketapang, Kalimantan Barat	1413-231
Malangprayon, Pulau		Pulau	00°17'19.14" U 104°23'42.79" T	Lingga, Kepulauan Riau	1016-242
Malangruka, Pulau		Pulau	00°12'10.55" U 104°22'45.56" T	Lingga, Kepulauan Riau	1016-224
Malangrukuk, Pulau		Pulau	01°34'21.97" S 108°47'11.93" T	Kayong Utara, Kalimantan Barat	1314-243
Malangsama, Pulau		Pulau	00°59'41.70" U 104°43'51.36" T	Bintan, Kepulauan Riau	1016-634
Malangsamar, Pulau		Pulau	01°02'12.98" U 104°42'15.13" T	Bintan, Kepulauan Riau	1017-312
Malangsegalah, Pulau		Pulau	01°10'26.85" U 104°29'35.96" T	Bintan, Kepulauan Riau	1017-224
Malangtaikoyo, Pulau		Pulau	00°15'14.02" U 104°30'50.40" T	Lingga, Kepulauan Riau	1016-331
Malangtelur Kecil, Pulau		Pulau	00°15'24.16" U 104°29'40.65" T	Lingga, Kepulauan Riau	1016-242
Malangtelur, Pulau		Pulau	00°15'18.79" U 104°29'46.95" T	Lingga, Kepulauan Riau	1016-242
Malangtempurung, Pulau		Pulau	01°01'31.94" U 104°51'10.07" T	Bintan, Kepulauan Riau	1017-321
Malangtenang, Pulau		Pulau	00°40'54.85" S 104°29'01.59" T	Lingga, Kepulauan Riau	1015-242
Malangterantau, Pulau		Pulau	00°57'48.84" U 104°51'13.58" T	Bintan, Kepulauan Riau	1016-643
Malangtikus, Pulau		Pulau	00°10'08.33" S 104°45'05.03" T	Lingga, Kepulauan Riau	1015-641
Malangtunggal, Pulau		Pulau	01°35'00.65" S 105°43'10.76" T	Bangka, Kepulauan Bangka Belitung	1114-234
Malangtut, Pulau		Pulau	01°55'03.50" S 106°10'33.84" T	Bangka, Kepulauan Bangka Belitung	1114-312

DAFTAR NAMA RUPABUMI

NAMA RUPABUMI	NAMA LAIN	UNSUR RUPABUMI	KOORDINAT	WILAYAH ADMINISTRASI	NOMOR LEMBAR PETA
Malass, Yef		Pulau	00°05'59.06" S 130°41'27.27" T	Raja Ampat, Papua Barat	2815-434
Malasso, Pulau		Pulau	03°29'08.40" S 122°27'52.85" T	Konawe Utara, Sulawesi Tenggara	2212-522
Malau Dua, Pulau		Pulau	02°45'28.18" U 098°44'38.44" T	Samosir, Sumatera Utara	0618-632
Malau Satu, Pulau		Pulau	02°45'47.00" U 098°44'29.00" T	Samosir, Sumatera Utara	0618-632
Malau, Pulau		Pulau	00°16'00.00" U 104°18'04.00" T	Lingga, Kepulauan Riau	1016-241
Malekpon Ai Fat, Pulau		Pulau	01°57'15.73" S 130°24'39.76" T	Raja Ampat, Papua Barat	2714-322
Malekpon Ai Fit, Pulau		Pulau	01°57'32.19" S 130°24'37.91" T	Raja Ampat, Papua Barat	2714-322
Malekpon Ai Lafa, Pulau		Pulau	01°57'31.83" S 130°24'23.15" T	Raja Ampat, Papua Barat	2714-322
Malekpon Ai Lim, Pulau		Pulau	01°57'16.21" S 130°24'40.66" T	Raja Ampat, Papua Barat	2714-322
Malekpon Ai Lu, Pulau		Pulau	01°57'08.07" S 130°24'47.25" T	Raja Ampat, Papua Barat	2714-322
Malekpon Ai Sa, Pulau		Pulau	01°57'01.52" S 130°24'48.68" T	Raja Ampat, Papua Barat	2714-322
Malekpon Ai Si, Pulau		Pulau	01°57'33.48" S 130°24'26.84" T	Raja Ampat, Papua Barat	2714-322
Malekpon Ai Tol, Pulau		Pulau	01°57'12.52" S 130°24'40.07" T	Raja Ampat, Papua Barat	2714-322
Malekpon Ai Wonom, Pulau		Pulau	01°57'30.50" S 130°24'43.67" T	Raja Ampat, Papua Barat	2714-322
Malekpon Ja Ma Fat, Pulau		Pulau	01°57'05.01" S 130°24'38.81" T	Raja Ampat, Papua Barat	2714-322
Malekpon Ja Ma Fit, Pulau		Pulau	01°56'59.10" S 130°24'43.40" T	Raja Ampat, Papua Barat	2714-322
Malekpon Ja Ma Lim, Pulau		Pulau	01°57'02.31" S 130°24'41.99" T	Raja Ampat, Papua Barat	2714-322
Malekpon Ja Ma Lu, Pulau		Pulau	01°57'15.42" S 130°24'35.28" T	Raja Ampat, Papua Barat	2714-322
Malekpon Ja Ma Tem, Pulau		Pulau	01°57'20.45" S 130°24'35.11" T	Raja Ampat, Papua Barat	2714-322
Malekpon Ja Ma Tol, Pulau		Pulau	01°57'11.04" S 130°24'35.93" T	Raja Ampat, Papua Barat	2714-322
Malekpon Ja Ma Wal, Pulau		Pulau	01°56'57.27" S 130°24'42.32" T	Raja Ampat, Papua Barat	2714-322
Malekpon Ja Ma Wonom, Pulau		Pulau	01°57'02.51" S 130°24'39.56" T	Raja Ampat, Papua Barat	2714-322
Malelangan, Pulau		Pulau	06°57'01.04" S 115°30'26.09" T	Sumenep, Jawa Timur	1809-111
Malelo, Pulau		Pulau	02°15'19.07" U 097°25'19.51" T	Aceh Singkil, Aceh	0518-342

DAFTAR NAMA RUPABUMI

NAMA RUPABUMI	NAMA LAIN	UNSUR RUPABUMI	KOORDINAT	WILAYAH ADMINISTRASI	NOMOR LEMBAR PETA
Malen Besar, Pulau		Pulau	00°52'18.84" U 104°39'07.85" T	Bintan, Kepulauan Riau	1016-632
Malen Kecil, Pulau		Pulau	00°52'08.68" U 104°39'28.36" T	Bintan, Kepulauan Riau	1016-632
Malena, Pulau		Pulau	03°16'27.56" S 122°24'28.04" T	Morowali, Sulawesi Tengah	2212-524
Malena, Pulau		Pulau	03°20'23.74" S 122°23'37.82" T	Morowali, Sulawesi Tengah	2212-524
Malenge, Pulau		Pulau	00°15'31.00" S 122°03'47.00" T	Tojo Una Una, Sulawesi Tengah	2215-513
Maliha, Pulau		Pulau	03°49'23.37" U 125°45'27.71" T	Kepulauan Sangihe, Sulawesi Utara	2419-641
Maliktutin, Pulau		Pulau	05°09'14.73" S 132°01'04.67" T	Maluku Tenggara, Maluku	2910-431
Malim, Pulau		Pulau	00°05'45.16" U 104°30'51.91" T	Lingga, Kepulauan Riau	1016-311
Malimbu, Pulau		Pulau	06°19'26.25" S 120°27'04.00" T	Kepulauan Selayar, Sulawesi Selatan	2109-424
Malitau, Pulau		Pulau	03°12'07.48" S 100°29'59.54" T	Kepulauan Mentawai, Sumatera Barat	0712-642
Maliwai Atsa, Pulau		Pulau	01°49'56.60" S 130°26'57.18" T	Raja Ampat, Papua Barat	2714-324
Maliwai Fat, Pulau		Pulau	01°49'42.63" S 130°26'53.14" T	Raja Ampat, Papua Barat	2714-324
Maliwai Fit, Pulau		Pulau	01°49'59.98" S 130°27'27.59" T	Raja Ampat, Papua Barat	2714-324
Maliwai Lim, Pulau		Pulau	01°49'45.70" S 130°26'58.17" T	Raja Ampat, Papua Barat	2714-324
Maliwai Lu, Pulau		Pulau	01°49'43.05" S 130°26'49.52" T	Raja Ampat, Papua Barat	2714-324
Maliwai Si, Pulau		Pulau	01°50'02.90" S 130°27'29.21" T	Raja Ampat, Papua Barat	2714-324
Maliwai Tol, Pulau		Pulau	01°49'46.91" S 130°26'59.65" T	Raja Ampat, Papua Barat	2714-324
Maliwai Wal, Pulau		Pulau	01°50'04.58" S 130°27'24.67" T	Raja Ampat, Papua Barat	2714-324
Maliwai Wonom, Pulau		Pulau	01°49'53.52" S 130°27'17.98" T	Raja Ampat, Papua Barat	2714-324
Mallangan, Pulau		Pulau	01°52'32.00" S 123°45'47.00" T	Banggai Kepulauan, Sulawesi Tengah	2314-221
Mallatan, Pulau		Pulau	02°00'09.92" S 123°52'19.42" T	Banggai Kepulauan, Sulawesi Tengah	2313-543
Mallo, Pulau		Pulau	04°36'39.90" U 127°08'15.03" T	Kepulauan Talaud, Sulawesi Utara	2520-612
Malmala Juring, Pulau		Pulau	06°18'39.84" S 134°52'40.24" T	Kepulauan Aru, Maluku	3009-624
Malmalaidi, Pulau		Pulau	06°13'27.99" S 134°20'44.00" T	Kepulauan Aru, Maluku	3009-541

DAFTAR NAMA RUPABUMI

NAMA RUPABUMI	NAMA LAIN	UNSUR RUPABUMI	KOORDINAT	WILAYAH ADMINISTRASI	NOMOR LEMBAR PETA
Malmalajurin, Pulau		Pulau	06°19'39.00" S 134°48'36.00" T	Kepulauan Aru, Maluku	3009-623
Malman, Yef		Pulau	00°08'39.68" U 130°04'51.62" T	Raja Ampat, Papua Barat	2716-313
Maloang Kecil, Pulau		Pulau	04°39'55.00" S 122°18'20.00" T	Muna, Sulawesi Tenggara	2211-241
Maloang, Pulau		Pulau	04°39'29.99" S 122°18'00.00" T	Muna, Sulawesi Tenggara	2211-241
Malondobara Barat, Pulau		Pulau	09°42'51.61" S 119°05'42.84" T	Sumba Barat, Nusa Tenggara Timur	2006-231
Malondobara Timur, Pulau		Pulau	09°42'52.67" S 119°05'45.98" T	Sumba Barat, Nusa Tenggara Timur	2006-231
Malong, Pulau		Pulau	00°00'58.64" S 103°39'46.27" T	Indragiri Hilir, Riau	1015-434
Malongi, Pulau		Pulau	06°17'35.00" S 134°19'59.00" T	Kepulauan Aru, Maluku	3009-523
Malotong, Pulau		Pulau	02°49'10.09" S 121°28'40.80" T	Luwu Timur, Sulawesi Selatan	2113-324
Malu, Pulau		Pulau	02°58'42.34" U 117°30'00.82" T	Bulungan, Kalimantan Utara	1918-533
Maluku, Laut		Laut	00°32'11.00" S 124°33'53.85" T	Indonesia	2415-133
Malumandin, Pulau		Pulau	05°38'46.03" S 134°46'05.00" T	Kepulauan Aru, Maluku	3010-341
Mama Mon Minsiar, Pulau		Pulau	00°09'39.78" U 130°02'15.42" T	Raja Ampat, Papua Barat	2716-313
Mamalayu, Pulau		Pulau	00°33'10.00" S 127°16'03.00" T	Halmahera Selatan, Maluku Utara	2515-343
Mamalikonabadungdekan, Pulau		Pulau	01°31'40.06" S 122°46'48.92" T	Banggai Kepulauan, Sulawesi Tengah	2214-343
Mamangandean, Togong		Pulau	01°54'43.71" S 123°40'03.05" T	Banggai Kepulauan, Sulawesi Tengah	2314-212
Mamano, Pulau		Pulau	03°08'04.80" S 122°37'40.17" T	Morowali, Sulawesi Tengah	2212-632
Mamano, Pulau		Pulau	08°35'07.47" S 119°47'36.63" T	Manggarai Barat, Nusa Tenggara Timur	2007-343
Mamasigi, Pulau		Pulau	02°04'20.22" S 123°52'26.57" T	Banggai Laut, Sulawesi Tengah	2313-543
Mamat, Pulau		Pulau	01°03'29.99" U 103°48'45.00" T	Kota Batam, Kepulauan Riau	1017-121
Mamayar, Nus		Pulau	03°49'01.01" S 134°01'04.56" T	Kaimana, Papua Barat	3012-213
Mambarat, Meos		Pulau	00°26'22.40" S 130°29'33.10" T	Raja Ampat, Papua Barat	2715-622
Mambasar, Pulau		Pulau	02°02'16.30" S 114°54'27.79" T	Barito Selatan, Kalimantan Tengah	1713-544
Mambat, Pulau		Pulau	02°48'31.00" U 108°54'24.00" T	Natuna, Kepulauan Riau	1318-542

DAFTAR NAMA RUPABUMI

NAMA RUPABUMI	NAMA LAIN	UNSUR RUPABUMI	KOORDINAT	WILAYAH ADMINISTRASI	NOMOR LEMBAR PETA
Mambefat, Meos		Pulau	00°28'53.58" S 130°36'18.67" T	Raja Ampat, Papua Barat	2815-411
Mambenu, Meos		Pulau	00°30'22.84" S 130°32'52.88" T	Raja Ampat, Papua Barat	2815-133
Mambo, Pulau		Pulau	00°14'23.19" S 122°09'17.26" T	Tojo Una Una, Sulawesi Tengah	2215-532
Mambraku, Mios		Pulau	00°34'12.28" S 130°16'18.22" T	Raja Ampat, Papua Barat	2715-343
Mambraku, Pulau		Pulau	00°19'36.24" S 131°04'05.63" T	Raja Ampat, Papua Barat	2815-513
Mambrasar, Yef		Pulau	01°14'55.82" S 129°40'45.00" T	Raja Ampat, Papua Barat	2714-532
Mambruk, Pulau		Pulau	02°02'07.52" S 134°07'22.87" T	Teluk Wondama, Papua Barat	3013-533
Mambuat Besar, Pulau		Pulau	00°36'22.00" S 127°23'30.90" T	Halmahera Selatan, Maluku Utara	2515-344
Mambuat Kecil, Pulau		Pulau	00°36'22.60" S 127°23'31.73" T	Halmahera Selatan, Maluku Utara	2515-344
Mambuat Kutu, Pulau		Pulau	00°36'29.00" S 127°23'35.99" T	Halmahera Selatan, Maluku Utara	2515-344
Mambuat Lolo, Pulau		Pulau	00°35'58.99" S 127°23'17.00" T	Halmahera Selatan, Maluku Utara	2515-344
Mambulau, Pulau		Pulau	03°01'57.00" S 114°23'28.00" T	Kapuas, Kalimantan Tengah	1712-444
Mamburit, Pulau		Pulau	06°50'35.56" S 115°13'08.44" T	Sumenep, Jawa Timur	1709-314
Mamburuki Selatan, Pulau		Pulau	02°02'07.58" S 134°07'28.29" T	Teluk Wondama, Papua Barat	3013-533
Mamburuki Utara, Pulau		Pulau	02°02'07.33" S 134°07'27.26" T	Teluk Wondama, Papua Barat	3013-533
Mamkonkre, Meos		Pulau	00°26'45.60" S 130°29'29.50" T	Raja Ampat, Papua Barat	2715-622
Mamo, Pulau		Pulau	00°48'27.00" S 128°08'30.00" T	Halmahera Selatan, Maluku Utara	2615-214
Mampaga, Pulau		Pulau	02°39'23.31" S 132°33'46.39" T	Fak Fak, Papua Barat	2913-231
Mampu Beso, Pulau		Pulau	01°46'41.06" U 101°22'37.70" T	Bengkalis, Riau	0817-542
Mampu Kecil, Pulau		Pulau	01°47'45.51" U 101°22'37.19" T	Bengkalis, Riau	0817-542
Mamuda, Pulau		Pulau	01°57'12.58" S 123°38'09.25" T	Banggai Kepulauan, Sulawesi Tengah	2314-212
Mamuju, Teluk		Teluk	02°36'19.61" S 118°56'02.57" T	Sulawesi Barat	2013-144
Mamura Selatan, Pulau		Pulau	02°01'31.75" S 134°08'08.20" T	Teluk Wondama, Papua Barat	3013-534
Mamura Utara, Pulau		Pulau	02°01'29.07" S 134°08'08.70" T	Teluk Wondama, Papua Barat	3013-534

DAFTAR NAMA RUPABUMI

NAMA RUPABUMI	NAMA LAIN	UNSUR RUPABUMI	KOORDINAT	WILAYAH ADMINISTRASI	NOMOR LEMBAR PETA
Mamut, Pulau		Pulau	00°08'02.00" U 104°30'04.00" T	Lingga, Kepulauan Riau	1016-313
Mamwatuprar Du, Pulau		Pulau	07°59'13.09" S 131°20'38.46" T	Kepulauan Tanimbar, Maluku	2808-221
Mamwatuprar Fat, Pulau		Pulau	07°59'11.91" S 131°20'38.15" T	Kepulauan Tanimbar, Maluku	2808-221
Mamwatuprar Lim, Pulau		Pulau	07°59'00.39" S 131°20'33.43" T	Kepulauan Tanimbar, Maluku	2808-221
Mamwatuprar Sa, Pulau		Pulau	07°59'14.10" S 131°20'38.59" T	Kepulauan Tanimbar, Maluku	2808-221
Mamwatuprar Tel, Pulau		Pulau	07°59'12.75" S 131°20'37.55" T	Kepulauan Tanimbar, Maluku	2808-221
Mamyaef, Yef		Pulau	00°21'58.89" S 131°11'19.70" T	Raja Ampat, Papua Barat	2815-514
Man, Pulau		Pulau	00°48'47.00" U 103°31'23.99" T	Karimun, Kepulauan Riau	1016-431
Man, Yef		Pulau	00°55'23.78" S 131°07'25.03" T	Raja Ampat, Papua Barat	2815-211
Mana Genan, Yef		Pulau	00°09'59.98" U 130°03'01.13" T	Raja Ampat, Papua Barat	2716-313
Mana Morle, Yef		Pulau	00°18'14.14" S 130°36'55.35" T	Raja Ampat, Papua Barat	2815-413
Mana Morlul, Yef		Pulau	00°18'12.85" S 130°36'53.09" T	Raja Ampat, Papua Barat	2815-413
Mana, Pulau		Pulau	00°51'31.00" U 104°36'55.00" T	Bintan, Kepulauan Riau	1016-631
Mana, Yef		Pulau	00°10'03.31" U 130°03'04.31" T	Raja Ampat, Papua Barat	2716-313
Mana, Yef		Pulau	00°18'14.60" S 130°36'52.49" T	Raja Ampat, Papua Barat	2815-413
Manado Tua, Pulau		Pulau	01°37'59.56" U 124°41'49.46" T	Kota Manado, Sulawesi Utara	2417-414
Manairu, Pulau		Pulau	00°39'57.55" S 135°22'19.54" T	Supiori, Papua	3115-141
Manambula, Pulau		Pulau	02°22'23.00" U 118°11'39.99" T	Berau, Kalimantan Timur	1918-332
Manare, Pulau		Pulau	00°16'42.42" S 130°19'12.09" T	Raja Ampat, Papua Barat	2715-623
Manarui, Pulau		Pulau	00°41'16.30" S 130°18'51.37" T	Raja Ampat, Papua Barat	2715-341
Manawas Natuks, Pulau		Pulau	02°40'00.52" S 132°28'59.23" T	Fak Fak, Papua Barat	2913-142
Manawas, Pulau		Pulau	02°42'39.40" S 132°05'00.58" T	Fak Fak, Papua Barat	2913-131
Manawass, Nus		Pulau	02°39'54.34" S 132°29'03.34" T	Fak Fak, Papua Barat	2913-142
Manbagas, Pulau		Pulau	01°08'52.00" S 135°58'53.00" T	Biak Numfor, Papua	3114-542

DAFTAR NAMA RUPABUMI

NAMA RUPABUMI	NAMA LAIN	UNSUR RUPABUMI	KOORDINAT	WILAYAH ADMINISTRASI	NOMOR LEMBAR PETA
Mancarii, Pulau		Pulau	01°48'31.00" S 125°37'19.99" T	Kepulauan Sula, Maluku Utara	2414-313
Mancuanan, Pulau		Pulau	03°55'47.39" U 117°25'40.69" T	Nunukan, Kalimantan Utara	1919-444
Manda Besar, Pulau		Pulau	00°44'24.00" U 103°43'35.00" T	Karimun, Kepulauan Riau	1016-414
Manda Kecil, Pulau		Pulau	00°44'25.00" U 103°43'12.00" T	Karimun, Kepulauan Riau	1016-414
Mandaeta Eganana, Yef		Pulau	03°38'11.42" S 133°36'29.49" T	Kaimana, Papua Barat	3012-131
Mandaeta Iwanana, Yef		Pulau	03°37'41.41" S 133°35'56.81" T	Kaimana, Papua Barat	3012-131
Mandaeta Uwanana, Yef		Pulau	03°38'29.80" S 133°36'47.18" T	Kaimana, Papua Barat	3012-131
Mandah, Pulau		Pulau	00°41'53.99" U 103°30'24.99" T	Karimun, Kepulauan Riau	1016-413
Mandah, Selat		Selat	00°41'29.83" U 103°30'24.34" T	Kepulauan Riau	1016-413
Mandangin, Pulau		Pulau	07°18'42.48" S 113°12'48.03" T	Sampang, Jawa Timur	1608-514
Mandanus, Yef		Pulau	03°50'57.73" S 133°56'48.93" T	Kaimana, Papua Barat	3012-124
Mandar Iii, Pulau		Pulau	01°42'48.04" U 124°57'25.91" T	Minahasa Utara, Sulawesi Utara	2417-424
Mandar, Pulau		Pulau	01°55'09.00" S 121°20'58.99" T	Morowali, Sulawesi Tengah	2114-321
Mandar, Teluk		Teluk	03°34'11.45" S 119°16'55.75" T	Sulawesi Barat	2012-243
Mandarian Darat, Pulau		Pulau	03°18'00.00" U 106°24'06.99" T	Kepulauan Anambas, Kepulauan Riau	1119-342
Mandarian Laut, Pulau		Pulau	03°17'04.99" U 106°24'51.00" T	Kepulauan Anambas, Kepulauan Riau	1119-342
Mandariki, Pulau		Pulau	01°18'59.00" U 107°02'39.99" T	Bintan, Kepulauan Riau	1217-231
Mandawaen, Meos		Pulau	00°26'44.48" S 130°30'00.03" T	Raja Ampat, Papua Barat	2815-411
Mandawan, Meos		Pulau	00°46'05.22" S 130°51'39.04" T	Raja Ampat, Papua Barat	2815-123
Mandayang, Pulau		Pulau	01°30'13.00" S 122°47'34.00" T	Banggai Kepulauan, Sulawesi Tengah	2214-343
Mandeh, Pulau		Pulau	06°38'57.00" S 120°25'35.00" T	Kepulauan Selayar, Sulawesi Selatan	2109-142
Mandena, Pulau		Pulau	01°28'42.79" S 135°00'48.22" T	Kepulauan Yapen, Papua	3114-411
Manderi Baba, Pulau		Pulau	02°02'13.89" S 134°09'38.45" T	Teluk Wondama, Papua Barat	3013-534
Manderi Katu, Pulau		Pulau	02°01'59.58" S 134°09'36.58" T	Teluk Wondama, Papua Barat	3013-534

DAFTAR NAMA RUPABUMI

NAMA RUPABUMI	NAMA LAIN	UNSUR RUPABUMI	KOORDINAT	WILAYAH ADMINISTRASI	NOMOR LEMBAR PETA
Mandese, Pulau		Pulau	03°32'17.79" S 122°16'02.48" T	Konawe Utara, Sulawesi Tenggara	2212-243
Mandi, Pulau		Pulau	00°20'03.65" S 121°55'03.02" T	Tojo Una Una, Sulawesi Tengah	2215-424
Mandidenef Fadu, Pulau		Pulau	00°35'54.21" U 131°07'24.60" T	Raja Ampat, Papua Barat	2816-511
Mandidenef Mgun, Pulau		Pulau	00°35'57.92" U 131°07'26.04" T	Raja Ampat, Papua Barat	2816-511
Mandidenef, Pulau		Pulau	00°35'45.17" U 131°07'20.85" T	Raja Ampat, Papua Barat	2816-511
Mandike, Pulau		Pulau	04°39'50.00" S 122°24'15.99" T	Muna, Sulawesi Tenggara	2211-242
Mandiki, Pulau		Pulau	08°29'29.00" S 116°48'31.00" T	Sumbawa Barat, Nusa Tenggara Barat	1807-621
Mandioli, Pulau		Pulau	00°43'00.99" S 127°14'30.00" T	Halmahera Selatan, Maluku Utara	2515-332
Mandirwar, Pulau		Pulau	02°02'39.82" S 134°24'43.40" T	Teluk Wondama, Papua Barat	3013-544
Mandolang, Pulau		Pulau	01°24'31.47" U 125°15'26.18" T	Kota Bitung, Sulawesi Utara	2417-243
Mandolipopo, Yef		Pulau	00°09'38.18" U 130°03'57.68" T	Raja Ampat, Papua Barat	2716-313
Mandra, Pulau		Pulau	07°10'53.00" S 106°26'48.40" T	Sukabumi, Jawa Barat	1108-642
Manduapi, Pulau		Pulau	02°48'27.41" S 134°27'06.50" T	Teluk Wondama, Papua Barat	3013-224
Mandui, Pulau		Pulau	01°31'12.70" S 135°18'09.47" T	Kepulauan Yapen, Papua	3114-143
Mandul Lumot, Pulau		Pulau	03°40'11.11" U 117°43'49.07" T	Tana Tidung, Kalimantan Utara	1919-514
Mandul, Pulau		Pulau	03°43'02.66" U 117°35'06.88" T	Tana Tidung, Kalimantan Utara	1919-513
Mandun, Mios		Pulau	00°45'25.27" S 135°25'18.40" T	Supiori, Papua	3115-124
Mandun, Mios		Pulau	00°38'30.99" S 135°26'40.99" T	Supiori, Papua	3115-142
Mandun, Mios		Pulau	00°37'35.99" U 131°07'08.56" T	Raja Ampat, Papua Barat	2816-513
Mandundi, Pulau		Pulau	00°38'17.27" S 135°21'35.58" T	Supiori, Papua	3115-141
Mandupi, Pulau		Pulau	02°50'44.10" S 134°27'13.52" T	Teluk Wondama, Papua Barat	3013-224
Mane, Pulau		Pulau	04°52'34.11" U 095°21'51.00" T	Aceh Jaya, Aceh	0420-543
Manek, Pulau		Pulau	01°07'58.00" U 103°50'26.99" T	Kota Batam, Kepulauan Riau	1017-123
Manem, Pulau		Pulau	01°05'40.51" S 134°47'08.00" T	Biak Numfor, Papua	3014-643

DAFTAR NAMA RUPABUMI

NAMA RUPABUMI	NAMA LAIN	UNSUR RUPABUMI	KOORDINAT	WILAYAH ADMINISTRASI	NOMOR LEMBAR PETA
Mang Mwarmar, Pulau		Pulau	08°01'00.99" S 131°19'05.90" T	Kepulauan Tanimbar, Maluku	2807-543
Mang'Oi Kecil, Pulau		Pulau	01°11'53.40" U 104°22'44.00" T	Bintan, Kepulauan Riau	1017-224
Mang'Oi, Pulau		Pulau	01°11'13.89" U 104°19'16.24" T	Bintan, Kepulauan Riau	1017-223
Mangalamaidi Kwakwa, Pulau		Pulau	06°13'00.99" S 134°21'38.00" T	Kepulauan Aru, Maluku	3009-541
Mangalamaidi Sinnani, Pulau		Pulau	06°12'51.00" S 134°21'51.99" T	Kepulauan Aru, Maluku	3009-541
Mangale, Pulau		Pulau	02°06'37.28" U 127°47'11.67" T	Halmahera Utara, Maluku Utara	2618-121
Mangan Kecil, Pulau		Pulau	05°47'43.98" S 134°46'47.46" T	Kepulauan Aru, Maluku	3010-323
Mangan, Pulau		Pulau	05°47'30.94" S 134°46'27.15" T	Kepulauan Aru, Maluku	3010-323
Mangarguari, Pulau		Pulau	05°57'51.91" S 134°51'36.36" T	Kepulauan Aru, Maluku	3010-321
Mangas, Pulau		Pulau	00°41'10.08" U 103°33'57.56" T	Karimun, Kepulauan Riau	1016-413
Mangasar Dabawar, Pulau		Pulau	06°15'51.99" S 134°24'19.00" T	Kepulauan Aru, Maluku	3009-524
Mangasar Mansaup Du, Pulau	Pulau Mangasar Mansaup	Pulau	07°54'33.90" S 131°22'05.79" T	Kepulauan Tanimbar, Maluku	2808-221
Mangasar Mansaup Fat, Pulau	Pulau Mangasar Mansaup	Pulau	07°54'33.50" S 131°22'06.71" T	Kepulauan Tanimbar, Maluku	2808-221
Mangasar Mansaup Sa, Pulau	Pulau Mangasar Mansaup	Pulau	07°54'34.80" S 131°22'05.68" T	Kepulauan Tanimbar, Maluku	2808-221
Mangasar Mansaup Tel, Pulau	Pulau Mangasar Mansaup	Pulau	07°54'35.10" S 131°22'08.69" T	Kepulauan Tanimbar, Maluku	2808-221
Mangasardabawar Janjakai, Pulau		Pulau	06°15'27.06" S 134°23'49.74" T	Kepulauan Aru, Maluku	3009-524
Mangasardabawar Yanyanai, Pulau		Pulau	06°15'13.67" S 134°23'54.89" T	Kepulauan Aru, Maluku	3009-524
Mangata, Pulau		Pulau	04°50'35.00" S 122°08'33.00" T	Bombana, Sulawesi Tenggara	2211-214
Mangau Poje Liu, Pulau		Pulau	01°56'35.81" S 130°22'42.53" T	Raja Ampat, Papua Barat	2714-322
Mangau Poje Wai, Pulau		Pulau	01°56'06.31" S 130°22'30.91" T	Raja Ampat, Papua Barat	2714-322
Mangemange, Pulau		Pulau	00°37'37.30" S 128°35'05.38" T	Halmahera Selatan, Maluku Utara	2615-331
Mangewang, Yef		Pulau	00°07'13.65" U 130°07'53.13" T	Raja Ampat, Papua Barat	2716-312

DAFTAR NAMA RUPABUMI

NAMA RUPABUMI	NAMA LAIN	UNSUR RUPABUMI	KOORDINAT	WILAYAH ADMINISTRASI	NOMOR LEMBAR PETA
Mangga, Pulau		Pulau	03°09'51.76" S 134°53'38.03" T	Nabire, Papua	3012-642
Mangga, Pulau		Pulau	08°35'49.26" S 119°23'06.37" T	Manggarai Barat, Nusa Tenggara Timur	2007-244
Mangga, Pulau		Pulau	06°06'49.00" S 134°14'42.00" T	Kepulauan Aru, Maluku	3009-534
Manggabua Kasun, Pulau		Pulau	00°46'51.15" S 135°27'00.39" T	Supiori, Papua	3115-124
Manggajaf, Nus		Pulau	03°46'19.91" S 134°09'23.34" T	Kaimana, Papua Barat	3012-214
Manggar, Pulau		Pulau	07°47'16.15" S 108°30'02.78" T	Ciamis, Jawa Barat	1308-213
Manggara, Mios		Pulau	00°23'41.13" S 130°15'23.20" T	Raja Ampat, Papua Barat	2715-621
Manggaro Besar, Pulau		Pulau	10°54'52.13" S 122°57'14.36" T	Rote Ndao, Nusa Tenggara Timur	2205-322
Manggaro Kecil, Pulau		Pulau	10°54'52.31" S 122°57'09.50" T	Rote Ndao, Nusa Tenggara Timur	2205-322
Manggasaa, Nua		Pulau	05°23'07.26" S 123°36'54.54" T	Wakatobi, Sulawesi Tenggara	2310-511
Manggaut, Nus		Pulau	03°45'36.95" S 134°08'39.54" T	Kaimana, Papua Barat	3012-214
Manggei, Nus		Pulau	03°46'19.80" S 134°09'11.55" T	Kaimana, Papua Barat	3012-214
Mangger, Nus		Pulau	03°45'32.37" S 134°08'39.10" T	Kaimana, Papua Barat	3012-214
Manggi, Pulau		Pulau	03°18'29.35" S 132°48'44.89" T	Fak Fak, Papua Barat	2912-523
Manguandi, Mios		Pulau	01°16'50.23" S 136°36'00.00" T	Biak Numfor, Papua	3214-413
Manggudu, Pulau		Pulau	10°19'49.00" S 120°07'03.00" T	Sumba Timur, Nusa Tenggara Timur	2105-413
Mangiatang, Pulau		Pulau	08°33'02.99" S 119°41'07.00" T	Manggarai Barat, Nusa Tenggara Timur	2007-334
Mangir, Pulau		Pulau	06°40'37.80" S 105°33'24.33" T	Pandeglang, Banten	1109-231
Mangiwani Dua, Pulau		Pulau	00°34'46.21" U 119°47'27.50" T	Donggala, Sulawesi Tengah	2016-621
Mangiwani Satu, Pulau		Pulau	00°34'48.68" U 119°47'26.20" T	Donggala, Sulawesi Tengah	2016-621
Mangkahani, Pulau		Pulau	01°28'14.75" S 135°00'40.55" T	Kepulauan Yapen, Papua	3114-411
Mangkai Kecil, Pulau		Pulau	03°04'33.11" U 105°36'37.60" T	Kepulauan Anambas, Kepulauan Riau	1119-211
Mangkai, Pulau		Pulau	03°05'12.00" U 105°35'49.00" T	Kepulauan Anambas, Kepulauan Riau	1119-211
Mangkasak, Pulau		Pulau	03°41'24.00" U 117°28'12.00" T	Tana Tidung, Kalimantan Utara	1919-424

DAFTAR NAMA RUPABUMI

NAMA RUPABUMI	NAMA LAIN	UNSUR RUPABUMI	KOORDINAT	WILAYAH ADMINISTRASI	NOMOR LEMBAR PETA
Mangkawa, Meos		Pulau	00°26'40.17" S 130°29'22.54" T	Raja Ampat, Papua Barat	2715-622
Mangkawwa, Meos		Pulau	00°30'17.46" S 130°32'51.19" T	Raja Ampat, Papua Barat	2815-133
Mangke, Pulau		Pulau	01°06'41.95" U 103°18'13.15" T	Karimun, Kepulauan Riau	0917-321
Mangkem Kaoq, Pulau		Pulau	08°49'46.43" S 116°30'14.53" T	Lombok Timur, Nusa Tenggara Barat	1807-313
Mangki, Pulau		Pulau	02°54'25.11" U 097°26'18.51" T	Aceh Selatan, Aceh	0518-644
Mangkianpandak, Pulau		Pulau	03°12'06.00" U 106°20'59.00" T	Kepulauan Anambas, Kepulauan Riau	1119-323
Mangkil Besar, Pulau		Pulau	00°55'55.99" U 104°44'35.99" T	Bintan, Kepulauan Riau	1016-634
Mangkil Kecil, Pulau		Pulau	00°55'14.00" U 104°43'01.99" T	Bintan, Kepulauan Riau	1016-634
Mangkinani, Pulau		Pulau	00°45'26.20" S 130°06'40.89" T	Raja Ampat, Papua Barat	2715-313
Mangkinsus, Pulau		Pulau	00°19'35.06" S 131°04'29.11" T	Raja Ampat, Papua Barat	2815-513
Mangkir Gadang, Pulau		Pulau	02°08'48.99" U 098°07'28.99" T	Indonesia	0618-213
Mangkir Ketek, Pulau		Pulau	02°08'22.60" U 098°08'38.62" T	Indonesia	0618-214
Mangkowit, Tapor		Pulau	00°30'22.65" S 130°32'49.76" T	Raja Ampat, Papua Barat	2815-133
Mangkringkring, Meos		Pulau	00°20'20.11" S 130°35'29.19" T	Raja Ampat, Papua Barat	2815-413
Mangkubre, Tapor		Pulau	00°30'34.88" S 130°35'37.92" T	Raja Ampat, Papua Barat	2815-133
Mangkubuah, Pulau		Pulau	02°49'16.68" U 117°30'38.62" T	Bulungan, Kalimantan Utara	1918-531
Mangkubur, Pulau		Pulau	00°41'40.92" S 117°25'59.99" T	Kutai Kartanegara, Kalimantan Timur	1915-142
Mangkubuy, Pulau		Pulau	00°44'50.06" S 135°28'22.49" T	Supiori, Papua	3115-142
Mangkudu Dua, Pulau		Pulau	00°25'08.56" S 121°45'26.62" T	Tojo Una Una, Sulawesi Tengah	2215-421
Mangkudu Satu, Pulau		Pulau	00°25'07.28" S 121°45'22.65" T	Tojo Una Una, Sulawesi Tengah	2215-421
Mangkudu, Pulau		Pulau	00°25'21.69" S 121°45'47.04" T	Tojo Una Una, Sulawesi Tengah	2215-421
Mangkudu, Pulau		Pulau	05°51'02.99" S 105°40'58.69" T	Lampung Selatan, Lampung	1110-214
Mangkudu, Pulau		Pulau	02°54'27.00" U 106°09'36.00" T	Kepulauan Anambas, Kepulauan Riau	1118-634
Mangkudulis Besar, Pulau		Pulau	03°31'41.99" U 117°19'49.00" T	Tana Tidung, Kalimantan Utara	1919-421

DAFTAR NAMA RUPABUMI

NAMA RUPABUMI	NAMA LAIN	UNSUR RUPABUMI	KOORDINAT	WILAYAH ADMINISTRASI	NOMOR LEMBAR PETA
Mangkudulis Kecil, Pulau		Pulau	03°36'00.00" U 117°22'48.00" T	Tana Tidung, Kalimantan Utara	1919-422
Mangkudulisbesar Barat, Pulau		Pulau	03°32'24.00" U 117°14'24.00" T	Tana Tidung, Kalimantan Utara	1919-412
Mangkuk, Pulau		Pulau	03°00'24.99" S 116°03'16.99" T	Kotabaru, Kalimantan Selatan	1812-533
Mangkup, Pulau		Pulau	03°03'56.99" S 110°12'13.00" T	Ketapang, Kalimantan Barat	1412-534
Mangkawai, Yef		Pulau	00°19'20.08" S 130°41'16.29" T	Raja Ampat, Papua Barat	2815-414
Mangoli, Pulau		Pulau	01°51'29.99" S 125°46'00.00" T	Kepulauan Sula, Maluku Utara	2414-323
Mangufualar Ruet, Yef		Pulau	03°59'36.78" S 134°24'06.19" T	Kaimana, Papua Barat	3012-222
Mangufualar Semus, Yef		Pulau	03°59'36.51" S 134°24'00.49" T	Kaimana, Papua Barat	3012-222
Mangufualar Tor, Yef		Pulau	03°59'41.26" S 134°24'08.38" T	Kaimana, Papua Barat	3012-222
Mangufualar Vat, Yef		Pulau	03°59'40.18" S 134°24'10.33" T	Kaimana, Papua Barat	3012-222
Mangulu, Pulau		Pulau	04°54'38.36" S 122°45'45.62" T	Muna, Sulawesi Tenggara	2211-321
Mangupun, Pulau		Pulau	04°41'49.40" U 127°08'17.00" T	Kepulauan Talaud, Sulawesi Utara	2520-614
Mangur, Pulau		Pulau	05°35'06.00" S 132°00'06.99" T	Maluku Tenggara, Maluku	2910-133
Maniang, Pulau		Pulau	04°12'10.00" S 121°28'45.99" T	Kolaka, Sulawesi Tenggara	2111-642
Maniari, Pulau		Pulau	01°46'57.11" S 134°13'42.76" T	Teluk Wondama, Papua Barat	3014-214
Manifins, Nus		Pulau	03°57'36.89" S 134°04'07.71" T	Kaimana, Papua Barat	3012-211
Manik, Pulau		Pulau	00°00'11.59" S 104°31'50.01" T	Lingga, Kepulauan Riau	1015-633
Manikaipopo Atsa, Pulau		Pulau	01°57'57.31" S 130°27'41.26" T	Raja Ampat, Papua Barat	2714-322
Manikaipopo Fat, Pulau		Pulau	01°57'33.21" S 130°27'06.82" T	Raja Ampat, Papua Barat	2714-322
Manikaipopo Fit, Pulau		Pulau	01°57'36.83" S 130°26'54.82" T	Raja Ampat, Papua Barat	2714-322
Manikaipopo Lafa, Pulau		Pulau	01°57'41.38" S 130°26'49.24" T	Raja Ampat, Papua Barat	2714-322
Manikaipopo Lafamaifat, Pulau		Pulau	01°57'40.46" S 130°26'34.05" T	Raja Ampat, Papua Barat	2714-322
Manikaipopo Lafamailim, Pulau		Pulau	01°57'52.11" S 130°26'32.29" T	Raja Ampat, Papua Barat	2714-322
Manikaipopo Lafamailu, Pulau		Pulau	01°57'10.33" S 130°26'33.13" T	Raja Ampat, Papua Barat	2714-322

DAFTAR NAMA RUPABUMI

NAMA RUPABUMI	NAMA LAIN	UNSUR RUPABUMI	KOORDINAT	WILAYAH ADMINISTRASI	NOMOR LEMBAR PETA
Manikaipopo Lafamaisa, Pulau		Pulau	01°57'08.80" S 130°26'38.36" T	Raja Ampat, Papua Barat	2714-322
Manikaipopo Lafamaitol, Pulau		Pulau	01°57'39.42" S 130°26'38.63" T	Raja Ampat, Papua Barat	2714-322
Manikaipopo Lafamaiwonom, Pulau		Pulau	01°57'11.80" S 130°27'45.19" T	Raja Ampat, Papua Barat	2714-322
Manikaipopo Lim, Pulau		Pulau	01°57'28.55" S 130°27'03.20" T	Raja Ampat, Papua Barat	2714-322
Manikaipopo Lu, Pulau		Pulau	01°57'43.24" S 130°27'34.43" T	Raja Ampat, Papua Barat	2714-322
Manikaipopo Si, Pulau		Pulau	01°57'53.38" S 130°27'02.89" T	Raja Ampat, Papua Barat	2714-322
Manikaipopo Tol, Pulau		Pulau	01°57'38.90" S 130°27'11.89" T	Raja Ampat, Papua Barat	2714-322
Manikaipopo Wal, Pulau		Pulau	01°57'44.90" S 130°26'53.48" T	Raja Ampat, Papua Barat	2714-322
Manikaipopo Wonom, Pulau		Pulau	01°57'27.62" S 130°26'57.82" T	Raja Ampat, Papua Barat	2714-322
Manikaipopo, Pulau		Pulau	01°57'49.14" S 130°27'21.92" T	Raja Ampat, Papua Barat	2714-322
Manikayipopo, Pulau		Pulau	01°58'07.93" S 130°27'27.60" T	Raja Ampat, Papua Barat	2714-322
Maniknusa Besar, Pulau		Pulau	02°40'45.45" S 132°26'20.76" T	Fak Fak, Papua Barat	2913-142
Maniknusa Kecil, Pulau		Pulau	02°40'54.29" S 132°26'26.77" T	Fak Fak, Papua Barat	2913-142
Manil Genan Atsa, Yef		Pulau	00°18'15.96" S 130°53'45.63" T	Raja Ampat, Papua Barat	2815-424
Manil Genan Lu, Yef		Pulau	00°18'16.54" S 130°53'46.76" T	Raja Ampat, Papua Barat	2815-424
Manil Genan Tol, Yef		Pulau	00°18'16.92" S 130°53'46.93" T	Raja Ampat, Papua Barat	2815-424
Manil Genan, Yef		Pulau	00°18'14.71" S 130°54'01.35" T	Raja Ampat, Papua Barat	2815-424
Manil, Yef		Pulau	00°18'20.11" S 130°54'09.16" T	Raja Ampat, Papua Barat	2815-424
Manilmap, Yef		Pulau	00°10'24.23" U 130°02'14.51" T	Raja Ampat, Papua Barat	2716-313
Manima Ndabe, Yef		Pulau	04°00'51.81" S 134°09'32.90" T	Kaimana, Papua Barat	3011-534
Manima, Nus	Nus Candi	Pulau	04°01'21.20" S 134°11'35.84" T	Kaimana, Papua Barat	3011-534
Manimaje, Pulau		Pulau	03°03'37.55" S 134°50'22.31" T	Nabire, Papua	3012-643
Manimanit Semus, Yef		Pulau	04°01'01.74" S 134°10'00.62" T	Kaimana, Papua Barat	3011-534
Manimanit Vit, Yef		Pulau	04°00'31.99" S 134°09'45.66" T	Kaimana, Papua Barat	3011-534

DAFTAR NAMA RUPABUMI

NAMA RUPABUMI	NAMA LAIN	UNSUR RUPABUMI	KOORDINAT	WILAYAH ADMINISTRASI	NOMOR LEMBAR PETA
Manimbaya, Teras Bawah Laut		Teras Bawah Laut	00°12'09.00" S 119°41'43.00" T	Sulawesi Tengah	2015-632
Manimbora, Pulau		Pulau	01°28'01.24" U 118°32'01.02" T	Berau, Kalimantan Timur	2017-133
Maninei, Mios		Pulau	00°38'20.87" S 135°21'37.98" T	Supiori, Papua	3115-141
Maningker, Pulau		Pulau	00°34'12.15" S 130°16'11.43" T	Raja Ampat, Papua Barat	2715-343
Manipa, Pulau		Pulau	03°18'35.65" S 127°34'34.33" T	Seram Bagian Barat, Maluku	2612-413
Manir, Pulau		Pulau	05°50'49.99" S 132°36'02.00" T	Maluku Tenggara, Maluku	2910-213
Manis, Pulau		Pulau	00°50'10.55" S 135°30'28.80" T	Supiori, Papua	3115-213
Manis, Pulau		Pulau	01°07'39.00" U 103°52'37.99" T	Kota Batam, Kepulauan Riau	1017-124
Manis, Pulau		Pulau	00°52'54.00" U 103°42'02.00" T	Karimun, Kepulauan Riau	1016-434
Manisrui, Pulau		Pulau	00°46'35.24" S 135°28'34.94" T	Supiori, Papua	3115-124
Manjaga, Pulau		Pulau	08°32'33.00" S 119°49'46.99" T	Manggarai Barat, Nusa Tenggara Timur	2007-343
Manjariti, Pulau		Pulau	00°37'19.99" S 128°33'06.99" T	Halmahera Selatan, Maluku Utara	2615-333
Manjau Besar, Yef		Pulau	00°55'14.29" S 131°15'50.24" T	Kota Sorong, Papua Barat	2815-221
Manjau Kecil, Yef		Pulau	00°55'06.75" S 131°15'41.63" T	Kota Sorong, Papua Barat	2815-221
Manjin Besar, Pulau		Pulau	01°09'00.95" U 104°16'46.23" T	Bintan, Kepulauan Riau	1017-223
Manjin Kecil, Pulau		Pulau	00°56'37.00" U 104°39'59.91" T	Bintan, Kepulauan Riau	1016-634
Manjin Kecil, Pulau		Pulau	01°08'43.62" U 104°17'03.02" T	Bintan, Kepulauan Riau	1017-223
Manjin Kecil, Pulau		Pulau	01°11'27.80" U 104°21'30.30" T	Bintan, Kepulauan Riau	1017-223
Manjin Laut, Pulau		Pulau	01°11'32.60" U 104°21'30.80" T	Bintan, Kepulauan Riau	1017-223
Manjin, Pulau		Pulau	02°53'30.00" S 110°05'31.99" T	Ketapang, Kalimantan Barat	1413-211
Manjin, Pulau		Pulau	00°52'05.99" S 104°24'18.00" T	Kepulauan Riau	1015-224
Manjin, Pulau		Pulau	00°56'23.82" U 104°39'57.65" T	Bintan, Kepulauan Riau	1016-634
Mankawar Mansaup Du, Pulau	Pulau Mangasar Mansaup	Pulau	07°54'33.40" S 131°22'09.08" T	Kepulauan Tanimbar, Maluku	2808-221

DAFTAR NAMA RUPABUMI

NAMA RUPABUMI	NAMA LAIN	UNSUR RUPABUMI	KOORDINAT	WILAYAH ADMINISTRASI	NOMOR LEMBAR PETA
Mankawar Mansaup Fat, Pulau	Pulau Mangasar Mansaup	Pulau	07°54'33.09" S 131°22'11.16" T	Kepulauan Tanimbar, Maluku	2808-221
Mankawar Mansaup It, Pulau	Pulau Mangasar Mansaup	Pulau	07°54'28.80" S 131°22'14.56" T	Kepulauan Tanimbar, Maluku	2808-221
Mankawar Mansaup Lim, Pulau	Pulau Mangasar Mansaup	Pulau	07°54'30.10" S 131°22'14.31" T	Kepulauan Tanimbar, Maluku	2808-221
Mankawar Mansaup Nem, Pulau	Pulau Mangasar Mansaup	Pulau	07°54'29.59" S 131°22'14.45" T	Kepulauan Tanimbar, Maluku	2808-221
Mankawar Mansaup Sa, Pulau	Pulau Mangasar Mansaup	Pulau	07°54'32.60" S 131°22'07.78" T	Kepulauan Tanimbar, Maluku	2808-221
Mankawar Mansaup Tel, Pulau	Pulau Mangasar Mansaup	Pulau	07°54'33.00" S 131°22'09.43" T	Kepulauan Tanimbar, Maluku	2808-221
Mankawar Mansaup Wal, Pulau	Pulau Mangasar Mansaup	Pulau	07°54'28.40" S 131°22'14.27" T	Kepulauan Tanimbar, Maluku	2808-221
Manmutahiniyef Lol, Pulau		Pulau	00°25'05.98" S 130°34'26.92" T	Raja Ampat, Papua Barat	2815-411
Manmutahiniyef, Pulau		Pulau	00°25'09.81" S 130°34'20.75" T	Raja Ampat, Papua Barat	2815-411
Manmutahiniyef, Pulau		Pulau	00°25'12.95" S 130°34'17.35" T	Raja Ampat, Papua Barat	2815-411
Mannu Kosi, Yef		Pulau	03°06'59.05" S 133°45'36.65" T	Kaimana, Papua Barat	3012-443
Mannu, Yef		Pulau	03°06'38.75" S 133°45'37.64" T	Kaimana, Papua Barat	3012-443
Mano, Pulau		Pulau	00°26'39.99" S 122°06'06.00" T	Tojo Una Una, Sulawesi Tengah	2215-511
Mano, Pulau		Pulau	00°54'52.35" U 127°18'42.39" T	Kota Ternate, Maluku Utara	2516-643
Manok, Pulau		Pulau	06°59'40.56" S 114°29'30.44" T	Sumenep, Jawa Timur	1709-122
Manomadehe, Pulau		Pulau	00°52'31.00" U 127°30'06.99" T	Halimahera Barat, Maluku Utara	2616-433
Manong, Pulau		Pulau	08°31'03.24" S 113°48'15.71" T	Jember, Jawa Timur	1607-343
Manorom, Pulau		Pulau	00°01'41.05" U 130°53'16.08" T	Raja Ampat, Papua Barat	2816-122
Manrumin, Pulau		Pulau	06°23'52.00" S 134°23'20.18" T	Kepulauan Aru, Maluku	3009-522
Mansari, Pulau		Pulau	00°45'17.30" S 135°28'32.32" T	Supiori, Papua	3115-124
Mansaro, Mios		Pulau	00°38'31.76" S 135°26'18.21" T	Supiori, Papua	3115-142

DAFTAR NAMA RUPABUMI

NAMA RUPABUMI	NAMA LAIN	UNSUR RUPABUMI	KOORDINAT	WILAYAH ADMINISTRASI	NOMOR LEMBAR PETA
Mansawan, Pulau		Pulau	01°42'05.89" S 129°57'18.36" T	Raja Ampat, Papua Barat	2714-242
Manselo, Pulau		Pulau	00°13'02.32" S 130°16'30.40" T	Raja Ampat, Papua Barat	2715-641
Mansinam, Pulau		Pulau	00°54'06.57" S 134°06'06.03" T	Manokwari, Papua Barat	3015-211
Mansinem Iba, Pulau		Pulau	00°35'52.17" U 131°07'26.39" T	Raja Ampat, Papua Barat	2816-511
Mansinem Mgun, Pulau		Pulau	00°35'50.52" U 131°07'27.91" T	Raja Ampat, Papua Barat	2816-511
Mansinem, Pulau		Pulau	02°21'05.74" S 134°32'46.07" T	Teluk Wondama, Papua Barat	3013-613
Mansinem, Pulau		Pulau	02°06'16.92" S 134°19'32.09" T	Teluk Wondama, Papua Barat	3013-543
Mansinem, Pulau		Pulau	00°35'51.60" U 131°07'28.15" T	Raja Ampat, Papua Barat	2816-511
Mansorom, Pulau		Pulau	00°46'23.00" S 135°28'43.00" T	Supiori, Papua	3115-124
Mansorom, Pulau		Pulau	00°36'02.97" U 131°07'26.51" T	Raja Ampat, Papua Barat	2816-511
Mansorom, Pulau		Pulau	00°20'39.01" S 131°00'58.38" T	Raja Ampat, Papua Barat	2815-513
Mansuar, Pulau		Pulau	00°35'09.26" S 130°36'08.60" T	Raja Ampat, Papua Barat	2815-133
Mansurbabo, Pulau		Pulau	00°55'45.91" U 134°18'28.77" T	Supiori, Papua	3016-543
Mansurbabo, Pulau		Pulau	01°18'29.55" S 136°22'25.89" T	Biak Numfor, Papua	3114-623
Mantai Batulai, Pulau		Pulau	05°50'10.68" S 134°50'06.00" T	Kepulauan Aru, Maluku	3010-323
Mantai Sewer, Pulau		Pulau	05°54'28.44" S 134°44'10.64" T	Kepulauan Aru, Maluku	3010-312
Mantai, Pulau		Pulau	02°36'23.15" S 140°26'28.00" T	Jayapura, Papua	3413-244
Mantan, Pulau		Pulau	03°17'51.00" U 106°11'50.00" T	Kepulauan Anambas, Kepulauan Riau	1119-332
Mantan, Pulau		Pulau	00°53'34.00" S 123°04'09.99" T	Banggai, Sulawesi Tengah	2315-111
Mantang Besar, Pulau		Pulau	03°17'53.25" U 106°19'37.85" T	Kepulauan Anambas, Kepulauan Riau	1119-341
Mantang Kecil, Pulau		Pulau	03°17'34.00" U 106°19'52.00" T	Kepulauan Anambas, Kepulauan Riau	1119-341
Mantang, Pulau		Pulau	00°14'48.16" S 104°35'04.93" T	Lingga, Kepulauan Riau	1015-631
Mantang, Pulau		Pulau	00°47'08.00" U 104°32'51.00" T	Bintan, Kepulauan Riau	1016-631
Mantawalu Daka, Pulau		Pulau	00°30'56.00" S 123°05'55.00" T	Banggai, Sulawesi Tengah	2315-133

DAFTAR NAMA RUPABUMI

NAMA RUPABUMI	NAMA LAIN	UNSUR RUPABUMI	KOORDINAT	WILAYAH ADMINISTRASI	NOMOR LEMBAR PETA
Mantawalu Ise, Pulau		Pulau	00°32'56.00" S 123°05'44.99" T	Banggai, Sulawesi Tengah	2315-133
Mantehage, Pulau		Pulau	01°42'51.51" U 124°45'32.44" T	Minahasa Utara, Sulawesi Utara	2417-423
Manti, Pulau		Pulau	03°22'09.00" S 116°22'14.00" T	Kotabaru, Kalimantan Selatan	1812-523
Mantigi, Pulau		Pulau	00°20'56.61" U 104°18'00.00" T	Lingga, Kepulauan Riau	1016-241
Mantobi, Pulau		Pulau	02°07'26.83" S 130°26'14.01" T	Raja Ampat, Papua Barat	2713-644
Mantorom Bonday, Meos		Pulau	00°31'01.30" S 130°35'16.27" T	Raja Ampat, Papua Barat	2815-133
Mantorom Fandu, Meos		Pulau	00°31'01.90" S 130°35'18.11" T	Raja Ampat, Papua Barat	2815-133
Mantorom Munde, Meos		Pulau	00°31'03.43" S 130°35'18.43" T	Raja Ampat, Papua Barat	2815-133
Manu, Nuha		Pulau	09°55'26.15" S 119°50'56.95" T	Sumba Timur, Nusa Tenggara Timur	2006-321
Manu, Pulau		Pulau	02°55'12.00" S 129°10'34.04" T	Maluku Tengah, Maluku	2713-112
Manu, Pulau		Pulau	01°49'23.13" S 126°20'10.59" T	Kepulauan Sula, Maluku Utara	2514-123
Manufarayaf, Pulau		Pulau	01°54'41.08" S 136°23'44.08" T	Kepulauan Yapen, Papua	3114-322
Manuk Sukomade, Pulau		Pulau	08°34'07.57" S 113°53'27.29" T	Banyuwangi, Jawa Timur	1607-344
Manuk, Nusa		Pulau	07°49'09.36" S 108°19'20.63" T	Tasikmalaya, Jawa Barat	1308-123
Manuk, Pulau		Pulau	07°11'02.88" S 106°26'33.12" T	Sukabumi, Jawa Barat	1108-642
Manuk, Pulau		Pulau	05°32'37.00" S 130°18'20.99" T	Maluku Tengah, Maluku	2710-343
Manuk, Pulau		Pulau	06°58'17.98" S 106°15'41.89" T	Lebak, Banten	1109-321
Manuk, Pulau		Pulau	07°45'09.00" S 131°01'14.99" T	Kepulauan Tanimbar, Maluku	2808-213
Manuk, Pulau		Pulau	08°26'35.93" S 113°36'15.55" T	Jember, Jawa Timur	1607-611
Manuk, Pulau		Pulau	00°34'07.00" S 122°35'21.00" T	Banggai, Sulawesi Tengah	2215-333
Manukan, Pulau		Pulau	05°48'09.72" S 112°46'40.84" T	Gresik, Jawa Timur	1610-123
Manukang, Pulau		Pulau	01°20'10.92" U 120°47'40.80" T	Toli Toli, Sulawesi Tengah	2117-241
Manukang, Pulau		Pulau	06°55'48.40" S 118°51'28.43" T	Pangkajene Kepulauan, Sulawesi Selatan	2009-121
Manukang, Pulau		Pulau	04°19'28.99" S 129°42'28.80" T	Maluku Tengah, Maluku	2711-514

DAFTAR NAMA RUPABUMI

NAMA RUPABUMI	NAMA LAIN	UNSUR RUPABUMI	KOORDINAT	WILAYAH ADMINISTRASI	NOMOR LEMBAR PETA
Manukmanuk, Pulau		Pulau	00°44'55.70" U 120°04'46.42" T	Donggala, Sulawesi Tengah	2116-413
Manukratu, Pulau		Pulau	07°22'35.09" S 106°29'16.80" T	Sukabumi, Jawa Barat	1108-622
Manuksa, Nusa		Pulau	10°54'58.00" S 122°59'20.00" T	Rote Ndao, Nusa Tenggara Timur	2205-322
Manukwalarom, Yef		Pulau	04°01'20.83" S 134°10'58.01" T	Kaimana, Papua Barat	3011-534
Manumpitaeng, Pulau		Pulau	02°39'38.71" U 125°28'26.74" T	Sulawesi Utara	2418-524
Manuoko, Pulau		Pulau	04°07'16.00" S 131°20'17.99" T	Seram Bagian Timur, Maluku	2811-543
Manuop, Pulau		Pulau	02°18'11.38" S 134°32'49.96" T	Teluk Wondama, Papua Barat	3013-613
Manupampi, Pulau		Pulau	01°47'57.99" S 135°48'36.00" T	Kepulauan Yapen, Papua	3114-223
Manupasang, Pulau		Pulau	02°26'09.11" S 134°32'12.86" T	Teluk Wondama, Papua Barat	3013-611
Manwenbesapi, Pulau		Pulau	00°20'46.03" S 131°02'17.59" T	Raja Ampat, Papua Barat	2815-513
Manyar, Pulau		Pulau	08°15'37.39" S 111°07'43.52" T	Pacitan, Jawa Timur	1507-414
Manyu, Pulau		Pulau	06°52'45.82" S 120°47'31.64" T	Kepulauan Selayar, Sulawesi Selatan	2109-221
Manyu, Pulau		Pulau	07°05'07.42" S 120°36'58.98" T	Kepulauan Selayar, Sulawesi Selatan	2108-533
Mao, Pulau		Pulau	01°24'58.00" U 097°13'54.00" T	Nias Utara, Sumatera Utara	0517-334
Maobu, Pulau		Pulau	05°18'53.32" S 122°23'51.03" T	Buton, Sulawesi Tenggara	2210-524
Maogu, Pulau		Pulau	02°16'04.49" U 127°44'58.22" T	Halmahera Utara, Maluku Utara	2618-132
Maole Sabua, Pulau		Pulau	00°47'06.00" U 097°37'36.00" T	Nias Selatan, Sumatera Utara	0616-432
Maole Sideide, Pulau		Pulau	00°47'07.36" U 097°37'34.18" T	Nias Selatan, Sumatera Utara	0616-432
Maole Tengah, Pulau		Pulau	00°43'50.18" U 097°38'48.01" T	Nias Selatan, Sumatera Utara	0616-414
Maole Ujung, Pulau		Pulau	00°43'23.01" U 097°39'12.64" T	Nias Selatan, Sumatera Utara	0616-414
Maondi, Mios		Pulau	00°38'40.86" S 135°21'41.88" T	Supiori, Papua	3115-141
Mapara Didikki, Pulau		Pulau	03°29'02.61" S 122°24'51.68" T	Konawe Utara, Sulawesi Tenggara	2212-522
Mapara Tengnga, Pulau		Pulau	03°29'16.00" S 122°25'03.00" T	Konawe Utara, Sulawesi Tenggara	2212-522
Mapara, Pulau		Pulau	03°29'41.15" S 122°25'10.98" T	Konawe Utara, Sulawesi Tenggara	2212-522

DAFTAR NAMA RUPABUMI

NAMA RUPABUMI	NAMA LAIN	UNSUR RUPABUMI	KOORDINAT	WILAYAH ADMINISTRASI	NOMOR LEMBAR PETA
Mapat, Pulau		Pulau	03°01'48.00" U 117°34'12.00" T	Bulungan, Kalimantan Utara	1919-211
Mapat, Pulau		Pulau	01°33'26.72" S 105°30'01.51" T	Bangka Barat, Kepulauan Bangka Belitung	1114-233
Mapi, Pulau		Pulau	01°59'36.12" S 134°41'54.02" T	Teluk Wondama, Papua Barat	3014-312
Mapit Kecil, Pulau		Pulau	03°15'06.84" U 106°18'44.15" T	Kepulauan Anambas, Kepulauan Riau	1119-341
Mapit, Pulau		Pulau	03°15'13.80" U 106°18'41.80" T	Kepulauan Anambas, Kepulauan Riau	1119-341
Mapunlo, Pulau		Pulau	01°43'08.23" S 130°05'12.03" T	Raja Ampat, Papua Barat	2714-331
Mapur, Pulau		Pulau	01°00'01.00" U 104°49'27.00" T	Bintan, Kepulauan Riau	1017-321
Maputi, Pulau		Pulau	00°31'22.00" U 119°51'51.00" T	Donggala, Sulawesi Tengah	2016-621
Mar, Pulau		Pulau	05°56'58.55" S 134°45'07.83" T	Kepulauan Aru, Maluku	3010-321
Mara, Yef		Pulau	02°01'57.48" S 130°16'57.99" T	Raja Ampat, Papua Barat	2713-643
Mara, Yef		Pulau	02°02'27.62" S 130°16'40.86" T	Raja Ampat, Papua Barat	2713-643
Maraati, Pulau		Pulau	00°31'13.00" U 121°31'19.99" T	Pahuwato, Gorontalo	2216-411
Marabatuan, Pulau		Pulau	04°22'09.99" S 115°48'16.99" T	Kotabaru, Kalimantan Selatan	1811-423
Marabatuang, Pulau		Pulau	07°29'17.52" S 117°28'40.60" T	Pangkajene Kepulauan, Sulawesi Selatan	1908-422
Maraboi, Pulau		Pulau	02°35'49.79" S 131°34'41.43" T	Fak Fak, Papua Barat	2813-333
Maradapan, Pulau		Pulau	04°42'24.99" S 115°43'52.00" T	Kotabaru, Kalimantan Selatan	1811-132
Maraef Barat, Pulau		Pulau	02°44'02.57" S 132°26'19.84" T	Fak Fak, Papua Barat	2913-142
Maraef Timur, Pulau		Pulau	02°44'02.42" S 132°26'23.60" T	Fak Fak, Papua Barat	2913-142
Maraeng, Pulau		Pulau	03°38'56.37" S 116°36'21.81" T	Kotabaru, Kalimantan Selatan	1812-331
Marai, Pulau		Pulau	03°17'44.00" S 108°23'19.00" T	Belitung Timur, Kepulauan Bangka Belitung	1312-424
Marak, Pulau		Pulau	01°11'55.75" S 100°20'03.61" T	Pesisir Selatan, Sumatera Barat	0714-641
Marampit, Pulau		Pulau	04°45'11.11" U 127°07'43.38" T	Kepulauan Talaud, Sulawesi Utara	2520-632
Maran, Pulau		Pulau	00°04'57.97" S 104°52'41.04" T	Lingga, Kepulauan Riau	1015-644
Maranawari Kecil, Pulau		Pulau	02°30'16.62" S 134°22'32.38" T	Teluk Wondama, Papua Barat	3013-244

DAFTAR NAMA RUPABUMI

NAMA RUPABUMI	NAMA LAIN	UNSUR RUPABUMI	KOORDINAT	WILAYAH ADMINISTRASI	NOMOR LEMBAR PETA
Maranawari, Pulau		Pulau	02°30'16.79" S 134°22'31.87" T	Teluk Wondama, Papua Barat	3013-244
Marang, Pulau		Pulau	02°26'19.10" U 096°29'20.90" T	Simeulue, Aceh	0518-144
Maranggangga, Pulau		Pulau	10°07'21.27" S 120°01'00.45" T	Sumba Timur, Nusa Tenggara Timur	2105-433
Maranggi, Pulau		Pulau	01°59'53.03" S 134°09'04.54" T	Teluk Wondama, Papua Barat	3014-212
Marangkana, Pulau		Pulau	01°53'40.99" S 121°22'25.00" T	Morowali, Sulawesi Tengah	2114-321
Maraplapo, Yef		Pulau	00°10'08.79" U 130°03'21.59" T	Raja Ampat, Papua Barat	2716-313
Maras, Pulau		Pulau	00°05'31.84" S 104°53'12.48" T	Lingga, Kepulauan Riau	1015-644
Marasabadi, Pulau		Pulau	02°02'05.12" S 134°44'13.26" T	Teluk Wondama, Papua Barat	3013-634
Marasende, Pulau		Pulau	05°07'23.00" S 118°08'56.00" T	Pangkajene Kepulauan, Sulawesi Selatan	1910-634
Maratua, Pulau		Pulau	02°11'26.99" U 118°36'25.99" T	Berau, Kalimantan Timur	2018-113
Mardoksarwak, Pulau		Pulau	05°36'51.00" S 132°43'09.00" T	Maluku Tenggara, Maluku	2910-234
Mare Ici, Pulau		Pulau	00°16'18.72" S 127°15'34.22" T	Halmahera Selatan, Maluku Utara	2515-623
Mare, Pulau		Pulau	00°34'26.60" U 127°23'49.79" T	Kota Tidore Kepulauan, Maluku Utara	2516-622
Maredred, Pulau		Pulau	03°55'40.72" S 132°49'03.50" T	Fak Fak, Papua Barat	2912-221
Marege, Pulau		Pulau	03°16'52.00" S 122°26'04.99" T	Morowali, Sulawesi Tengah	2212-524
Maresen, Yef		Pulau	02°00'41.10" S 130°19'15.31" T	Raja Ampat, Papua Barat	2713-643
Marewanus, Yef		Pulau	03°58'06.42" S 134°21'59.22" T	Kaimana, Papua Barat	3012-221
Marfui, Pulau		Pulau	06°23'31.77" S 134°21'45.95" T	Kepulauan Aru, Maluku	3009-521
Margwan, Pulau		Pulau	05°47'07.82" S 134°45'09.58" T	Kepulauan Aru, Maluku	3010-323
Margwari, Pulau		Pulau	05°45'42.73" S 134°45'24.66" T	Kepulauan Aru, Maluku	3010-323
Marhaba Dua, Pulau		Pulau	00°30'16.66" S 121°44'11.71" T	Tojo Una Una, Sulawesi Tengah	2215-134
Marhaba Empat, Pulau		Pulau	00°30'17.17" S 121°44'11.37" T	Tojo Una Una, Sulawesi Tengah	2215-134
Marhaba Satu, Pulau		Pulau	00°30'15.86" S 121°44'13.94" T	Tojo Una Una, Sulawesi Tengah	2215-134
Marhaba Tiga, Pulau		Pulau	00°30'16.96" S 121°44'11.98" T	Tojo Una Una, Sulawesi Tengah	2215-134

DAFTAR NAMA RUPABUMI

NAMA RUPABUMI	NAMA LAIN	UNSUR RUPABUMI	KOORDINAT	WILAYAH ADMINISTRASI	NOMOR LEMBAR PETA
Mariam, Pulau		Pulau	01°08'32.87" U 103°50'02.67" T	Kota Batam, Kepulauan Riau	1017-123
Maridan, Pulau		Pulau	01°07'44.00" S 116°42'33.99" T	Penajam Paser Utara, Kalimantan Timur	1814-632
Marikanoha, Pulau		Pulau	02°47'37.24" S 132°02'53.61" T	Fak Fak, Papua Barat	2913-113
Marikapal, Pulau		Pulau	00°28'33.68" S 127°06'57.12" T	Halmahera Selatan, Maluku Utara	2515-611
Marikiob, Pulau		Pulau	00°45'40.66" S 135°28'18.95" T	Supiori, Papua	3115-124
Marina Malor, Pulau		Pulau	06°31'49.32" S 134°34'04.00" T	Kepulauan Aru, Maluku	3009-333
Maringkik, Gili		Pulau	08°49'00.99" S 116°31'54.99" T	Lombok Timur, Nusa Tenggara Barat	1807-313
Marinu, Yef		Pulau	03°10'08.44" S 133°39'39.78" T	Kaimana, Papua Barat	3012-432
Mariporoco, Pulau		Pulau	01°43'05.35" U 127°31'52.70" T	Halmahera Barat, Maluku Utara	2617-413
Mariporoco, Pulau		Pulau	01°43'26.89" U 127°31'24.63" T	Halmahera Barat, Maluku Utara	2617-413
Maripuso Kecil, Pulau		Pulau	00°15'38.09" S 127°15'09.00" T	Halmahera Selatan, Maluku Utara	2515-623
Mariri, Pulau		Pulau	06°09'05.00" S 134°52'50.00" T	Kepulauan Aru, Maluku	3009-642
Marisa, Pulau		Pulau	01°26'41.14" S 119°21'48.47" T	Pasangkayu, Sulawesi Barat	2014-521
Marisole, Pulau		Pulau	01°43'28.89" U 127°34'28.34" T	Halmahera Barat, Maluku Utara	2617-413
Marit, Pulau		Pulau	00°00'09.00" U 098°14'46.00" T	Nias Selatan, Sumatera Utara	0616-212
Marituso, Pulau		Pulau	00°15'36.91" S 127°15'07.35" T	Halmahera Selatan, Maluku Utara	2515-623
Mariut, Nus		Pulau	03°57'55.82" S 134°19'26.91" T	Kaimana, Papua Barat	3012-221
Marjil, Pulau		Pulau	06°39'49.00" S 134°26'20.00" T	Kepulauan Aru, Maluku	3009-242
Marjurin Jirjirlai, Pulau		Pulau	06°51'45.00" S 134°42'06.00" T	Kepulauan Aru, Maluku	3009-314
Marjurin, Pulau		Pulau	06°51'36.00" S 134°41'38.00" T	Kepulauan Aru, Maluku	3009-314
Marlau, Pulau		Pulau	03°52'46.99" S 130°57'41.00" T	Seram Bagian Timur, Maluku	2812-122
Marman Iba, Pulau		Pulau	01°11'37.86" S 129°23'25.10" T	Raja Ampat, Papua Barat	2714-442
Marmar Mgun, Pulau		Pulau	01°11'05.52" S 129°24'52.11" T	Raja Ampat, Papua Barat	2714-442
Marompak, Pulau		Pulau	00°53'14.01" U 098°54'06.03" T	Mandailing Natal, Sumatera Utara	0616-644

DAFTAR NAMA RUPABUMI

NAMA RUPABUMI	NAMA LAIN	UNSUR RUPABUMI	KOORDINAT	WILAYAH ADMINISTRASI	NOMOR LEMBAR PETA
Marongan, Pulau		Pulau	06°39'59.96" S 111°15'32.84" T	Rembang, Jawa Tengah	1509-141
Marore, Pulau		Pulau	04°44'08.56" U 125°29'04.58" T	Kepulauan Sangihe, Sulawesi Utara	2420-524
Marpot, Pulau		Pulau	06°31'14.00" S 134°29'42.00" T	Kepulauan Aru, Maluku	3009-244
Marsego, Pulau		Pulau	03°00'24.99" S 128°03'11.99" T	Seram Bagian Barat, Maluku	2612-533
Marsela, Pulau		Pulau	08°08'39.00" S 129°52'09.99" T	Maluku Barat Daya, Maluku	2707-541
Marsian, Pulau		Pulau	06°41'26.00" S 134°27'14.00" T	Kepulauan Aru, Maluku	3009-242
Martaporan, Pulau		Pulau	06°40'23.00" S 134°26'08.99" T	Kepulauan Aru, Maluku	3009-242
Maru, Pulau		Pulau	06°53'40.99" S 131°29'10.00" T	Kepulauan Tanimbar, Maluku	2809-222
Marua, Pulau		Pulau	03°14'38.20" S 134°51'55.62" T	Nabire, Papua	3012-641
Maruangi, Pulau		Pulau	00°24'47.81" U 121°25'22.54" T	Pahuwato, Gorontalo	2116-344
Marueng Besar, Pulau		Pulau	03°36'18.23" U 125°34'22.58" T	Kepulauan Sangihe, Sulawesi Utara	2419-611
Marueng Kecil Dua, Pulau		Pulau	03°36'21.92" U 125°34'22.12" T	Kepulauan Sangihe, Sulawesi Utara	2419-611
Marueng Kecil Satu, Pulau		Pulau	03°36'21.27" U 125°34'27.36" T	Kepulauan Sangihe, Sulawesi Utara	2419-611
Maruktua, Pulau		Pulau	00°33'27.57" S 104°18'44.17" T	Lingga, Kepulauan Riau	1015-243
Marwatu, Pulau		Pulau	03°52'24.48" S 130°49'27.93" T	Seram Bagian Timur, Maluku	2812-123
Mas, Gili		Pulau	08°44'31.54" S 116°03'51.86" T	Lombok Barat, Nusa Tenggara Barat	1807-231
Mas, Pulau		Pulau	05°44'50.44" S 132°12'13.62" T	Maluku Tenggara, Maluku	2910-132
Mas, Pulau		Pulau	00°20'20.11" S 104°27'01.58" T	Lingga, Kepulauan Riau	1015-524
Mas, Pulau		Pulau	00°40'09.00" U 103°34'05.99" T	Karimun, Kepulauan Riau	1016-413
Mas, Pulau		Pulau	00°18'48.00" S 103°20'58.00" T	Indragiri Hilir, Riau	0915-623
Mas, Pulau		Pulau	08°09'00.00" S 123°01'18.99" T	Flores Timur, Nusa Tenggara Timur	2307-431
Mas, Pulau		Pulau	00°45'14.86" U 104°47'58.67" T	Bintan, Kepulauan Riau	1016-641
Masa, Pulau		Pulau	00°02'44.00" S 098°29'46.00" T	Nias Selatan, Sumatera Utara	0615-544
Masadian, Pulau		Pulau	03°23'22.99" S 122°36'45.00" T	Morowali, Sulawesi Tengah	2212-611

DAFTAR NAMA RUPABUMI

NAMA RUPABUMI	NAMA LAIN	UNSUR RUPABUMI	KOORDINAT	WILAYAH ADMINISTRASI	NOMOR LEMBAR PETA
Masakambing, Pulau		Pulau	05°26'48.57" S 114°25'29.44" T	Sumenep, Jawa Timur	1710-422
Masalembu, Pulau		Pulau	05°33'34.61" S 114°25'37.86" T	Sumenep, Jawa Timur	1710-144
Masaleng, Pulau		Pulau	05°30'56.09" S 119°26'50.54" T	Takalar, Sulawesi Selatan	2010-244
Masalima, Pulau		Pulau	05°02'47.00" S 117°02'26.00" T	Pangkajene Kepulauan, Sulawesi Selatan	1910-433
Masalipale, Yef		Pulau	00°15'56.45" S 130°53'03.54" T	Raja Ampat, Papua Barat	2815-424
Masaloka, Pulau		Pulau	04°49'26.00" S 122°07'45.00" T	Bombana, Sulawesi Tenggara	2211-214
Masalokaan, Pulau		Pulau	04°42'00.29" S 122°18'16.15" T	Muna, Sulawesi Tenggara	2211-241
Masandang, Pulau		Pulau	01°25'10.67" S 123°02'24.45" T	Banggai Kepulauan, Sulawesi Tengah	2314-411
Masangarat, Pulau		Pulau	03°53'56.00" S 130°58'59.99" T	Seram Bagian Timur, Maluku	2812-122
Masangarat, Pulau		Pulau	03°54'23.29" S 131°03'27.10" T	Seram Bagian Timur, Maluku	2812-211
Masangdang Pauno, Togong		Pulau	01°26'19.96" S 123°01'50.00" T	Banggai Kepulauan, Sulawesi Tengah	2314-411
Masapadaulung, Pulau		Pulau	09°55'40.69" S 119°49'59.30" T	Sumba Timur, Nusa Tenggara Timur	2006-321
Masawoi, Pulau		Pulau	03°15'09.00" S 127°33'11.00" T	Seram Bagian Barat, Maluku	2612-413
Masbangsal, Pulau		Pulau	00°23'23.35" S 104°11'30.26" T	Lingga, Kepulauan Riau	1015-512
Masdadurnus, Yef		Pulau	03°51'19.51" S 134°00'25.46" T	Kaimana, Papua Barat	3012-213
Maseai, Pulau		Pulau	01°41'17.97" S 099°14'25.85" T	Kepulauan Mentawai, Sumatera Barat	0714-132
Maselihe, Gunung Bawah Laut		Gunung Bawah Laut	03°37'41.84" U 124°35'50.22" T	Sulawesi Utara	2419-413
Maselung, Pulau		Pulau	03°45'18.30" U 125°45'38.15" T	Kepulauan Sangihe, Sulawesi Utara	2419-641
Masepe, Pulau		Pulau	02°01'50.00" S 123°46'14.00" T	Banggai Kepulauan, Sulawesi Tengah	2313-543
Masetang, Pulau		Pulau	03°50'29.28" U 125°45'28.55" T	Kepulauan Sangihe, Sulawesi Utara	2419-641
Masian, Pulau		Pulau	01°56'25.98" S 134°08'59.62" T	Teluk Wondama, Papua Barat	3014-212
Masibuk, Pulau		Pulau	02°12'15.00" S 123°24'09.00" T	Banggai Kepulauan, Sulawesi Tengah	2313-442
Masigi, Pulau		Pulau	01°08'16.73" S 131°04'24.29" T	Raja Ampat, Papua Barat	2814-531

DAFTAR NAMA RUPABUMI

NAMA RUPABUMI	NAMA LAIN	UNSUR RUPABUMI	KOORDINAT	WILAYAH ADMINISTRASI	NOMOR LEMBAR PETA
Masilok, Pulau		Pulau	01°40'50.33" S 099°17'31.68" T	Kepulauan Mentawai, Sumatera Barat	0714-141
Masimasi, Pulau		Pulau	02°00'19.00" S 139°08'08.99" T	Sarmi, Papua	3313-634
Masingitngit, Pulau		Pulau	03°07'44.59" S 100°28'32.39" T	Kepulauan Mentawai, Sumatera Barat	0712-642
Masolo, Pulau		Pulau	02°36'23.24" S 140°32'23.74" T	Jayapura, Papua	3413-333
Masori Timur, Pulau		Pulau	00°48'58.00" S 128°08'42.00" T	Halmahera Selatan, Maluku Utara	2615-214
Masori, Pulau		Pulau	00°48'55.00" S 128°08'28.00" T	Halmahera Selatan, Maluku Utara	2615-214
Maspari, Pulau		Pulau	03°13'09.99" S 106°13'01.99" T	Ogan Komering Ilir, Sumatera Selatan	1112-632
Mastiga Darat, Pulau		Pulau	00°56'30.00" S 109°15'32.00" T	Kalimantan Barat	1315-321
Mastiga Laut, Pulau		Pulau	00°56'44.00" S 109°15'00.00" T	Kalimantan Barat	1315-321
Masua, Pulau		Pulau	01°45'03.59" S 134°14'21.57" T	Teluk Wondama, Papua Barat	3014-214
Masudu, Pulau		Pulau	04°54'38.00" S 121°56'51.00" T	Bombana, Sulawesi Tenggara	2211-122
Masular, Pulau		Pulau	05°47'56.04" S 132°54'35.52" T	Maluku Tenggara, Maluku	2910-224
Masun, Pulau		Pulau	01°57'36.49" S 134°09'47.38" T	Teluk Wondama, Papua Barat	3014-212
Masusu, Pulau		Pulau	02°48'56.48" S 100°10'04.77" T	Kepulauan Mentawai, Sumatera Barat	0713-314
Mat Aim, Pulau		Pulau	01°05'37.61" U 103°51'22.71" T	Kota Batam, Kepulauan Riau	1017-121
Mat Belanda, Pulau		Pulau	01°09'07.99" U 103°52'54.00" T	Kota Batam, Kepulauan Riau	1017-124
Mat, Yef		Pulau	00°21'13.84" S 130°11'50.24" T	Raja Ampat, Papua Barat	2715-614
Mata Hitam, Pulau		Pulau	00°54'45.10" U 103°56'49.99" T	Kota Batam, Kepulauan Riau	1016-444
Mata Natuk, Pulau		Pulau	02°41'17.13" S 132°34'02.15" T	Fak Fak, Papua Barat	2913-231
Mata Nenem, Pulau		Pulau	02°41'13.81" S 132°33'57.43" T	Fak Fak, Papua Barat	2913-231
Mata Satu, Pulau		Pulau	02°51'17.37" S 108°16'40.31" T	Belitung Timur, Kepulauan Bangka Belitung	1313-123
Matabola, Pulau		Pulau	06°20'08.99" S 134°18'00.00" T	Kepulauan Aru, Maluku	3009-523
Mataghontoghe Barat, Pulau		Pulau	04°56'47.94" S 122°45'37.68" T	Muna, Sulawesi Tenggara	2211-321
Mataghontoghe Selatan, Pulau		Pulau	04°56'45.11" S 122°45'41.54" T	Muna, Sulawesi Tenggara	2211-321

DAFTAR NAMA RUPABUMI

NAMA RUPABUMI	NAMA LAIN	UNSUR RUPABUMI	KOORDINAT	WILAYAH ADMINISTRASI	NOMOR LEMBAR PETA
Mataghontoghe Timur, Pulau		Pulau	04°56'39.05" S 122°45'46.19" T	Muna, Sulawesi Tenggara	2211-321
Mataghontoghe Utara, Pulau		Pulau	04°56'37.87" S 122°45'46.08" T	Muna, Sulawesi Tenggara	2211-321
Mataha, Pulau		Pulau	01°31'10.99" U 118°54'29.00" T	Berau, Kalimantan Timur	2017-422
Matahari, Pulau		Pulau	02°31'37.88" U 096°20'49.13" T	Simeulue, Aceh	0518-421
Matahari, Pulau	Pulau Sibeduk	Pulau	02°30'24.90" U 096°22'15.80" T	Simeulue, Aceh	0518-421
Matahari, Pulau		Pulau	05°36'17.98" S 106°32'41.30" T	Administrasi Kepulauan Seribu, DKI Jakarta	1210-133
Matahari, Pulau		Pulau	02°17'07.00" U 097°15'11.99" T	Aceh Singkil, Aceh	0518-341
Matahora, Pulau		Pulau	05°18'10.75" S 123°38'58.97" T	Wakatobi, Sulawesi Tenggara	2310-514
Matai, Pulau		Pulau	06°21'05.00" S 134°20'52.00" T	Kepulauan Aru, Maluku	3009-523
Mataifanan, Pulau		Pulau	06°20'55.00" S 134°20'52.00" T	Kepulauan Aru, Maluku	3009-523
Mataiki, Pulau		Pulau	09°47'21.87" S 119°36'50.43" T	Sumba Tengah, Nusa Tenggara Timur	2006-313
Matak Kecil, Pulau		Pulau	03°22'31.00" U 106°15'45.00" T	Kepulauan Anambas, Kepulauan Riau	1119-343
Matak, Pulau		Pulau	03°18'59.00" U 106°16'00.99" T	Kepulauan Anambas, Kepulauan Riau	1119-341
Matakus, Pulau		Pulau	08°03'52.99" S 131°12'13.00" T	Kepulauan Tanimbar, Maluku	2807-534
Matalaang, Pulau		Pulau	06°51'31.00" S 118°57'55.00" T	Pangkajene Kepulauan, Sulawesi Selatan	2009-124
Matamalingkar, Pulau		Pulau	02°43'42.10" U 096°07'47.50" T	Simeulue, Aceh	0518-414
Matan, Pulau		Pulau	00°57'19.91" S 131°08'55.97" T	Raja Ampat, Papua Barat	2815-212
Matandabulawa, Pulau		Pulau	05°12'47.93" S 122°17'51.67" T	Buton, Sulawesi Tenggara	2210-541
Matang Musuh, Malang	Tanjung Baai	Karang	00°42'53.39" U 104°44'40.03" T	Bintan, Kepulauan Riau	1016-614
Matang, Pulau		Pulau	01°00'36.00" U 104°08'25.00" T	Kota Batam, Kepulauan Riau	1017-212
Matanolatu Selatan, Pulau		Pulau	04°53'17.97" S 122°45'13.18" T	Muna, Sulawesi Tenggara	2211-321
Matanolatu Utara, Pulau		Pulau	04°53'14.59" S 122°45'13.11" T	Muna, Sulawesi Tenggara	2211-321
Matanolatu, Pulau	Pulau Boneme-wanta	Pulau	04°53'30.25" S 122°45'36.96" T	Muna, Sulawesi Tenggara	2211-321

DAFTAR NAMA RUPABUMI

NAMA RUPABUMI	NAMA LAIN	UNSUR RUPABUMI	KOORDINAT	WILAYAH ADMINISTRASI	NOMOR LEMBAR PETA
Mataradu, Pulau		Pulau	04°54'34.29" S 122°45'37.61" T	Muna, Sulawesi Tenggara	2211-321
Matas, Pulau		Pulau	02°12'33.01" S 134°46'05.36" T	Teluk Wondama, Papua Barat	3013-641
Matasirih, Pulau		Pulau	04°47'52.00" S 115°48'56.00" T	Kotabaru, Kalimantan Selatan	1811-123
Matatujuh, Pulau		Pulau	06°19'08.00" S 134°20'35.00" T	Kepulauan Aru, Maluku	3009-523
Matauli, Pulau		Pulau	03°55'00.04" S 131°01'30.15" T	Seram Bagian Timur, Maluku	2812-211
Matauli, Pulau		Pulau	03°54'25.60" S 131°03'23.00" T	Seram Bagian Timur, Maluku	2812-211
Mate Atsa, Pulau		Pulau	02°07'31.66" S 130°24'04.76" T	Raja Ampat, Papua Barat	2713-642
Mate Fat, Pulau		Pulau	02°07'32.48" S 130°24'24.84" T	Raja Ampat, Papua Barat	2713-642
Mate Ganan, Pulau		Pulau	02°07'05.88" S 130°23'42.94" T	Raja Ampat, Papua Barat	2713-644
Mate Lim, Pulau		Pulau	02°07'33.50" S 130°24'29.62" T	Raja Ampat, Papua Barat	2713-642
Mate Lu, Pulau		Pulau	02°07'27.46" S 130°24'11.28" T	Raja Ampat, Papua Barat	2713-644
Mate Pale, Pulau		Pulau	02°07'32.45" S 130°23'04.18" T	Raja Ampat, Papua Barat	2713-642
Mate Tol, Pulau		Pulau	02°07'27.79" S 130°24'14.63" T	Raja Ampat, Papua Barat	2713-644
Matea, Pulau		Pulau	05°19'03.38" S 122°25'23.05" T	Buton, Sulawesi Tenggara	2210-524
Matekatcol, Pulau		Pulau	02°07'27.80" S 130°23'38.95" T	Raja Ampat, Papua Barat	2713-644
Matengo, Pulau		Pulau	00°34'07.00" S 128°24'22.00" T	Halmahera Selatan, Maluku Utara	2615-244
Matetenus, Yef		Pulau	03°51'40.99" S 133°55'28.40" T	Kaimana, Papua Barat	3012-124
Mati Anak Kecil, Pulau		Pulau	00°10'09.99" U 104°24'00.00" T	Lingga, Kepulauan Riau	1016-224
Mati, Pulau		Pulau	06°20'26.99" S 134°20'22.99" T	Kepulauan Aru, Maluku	3009-523
Matianak, Pulau		Pulau	00°09'50.18" U 104°24'10.66" T	Lingga, Kepulauan Riau	1016-224
Matita, Pulau		Pulau	01°57'55.00" U 128°13'52.00" T	Pulau Morotai, Maluku Utara	2617-534
Matitingnga, Pulau		Pulau	03°30'06.00" S 122°25'36.99" T	Konawe Utara, Sulawesi Tenggara	2212-244
Matmalas, Pulau		Pulau	03°54'27.56" S 131°03'20.92" T	Seram Bagian Timur, Maluku	2812-211
Matmutmulkario, Pulau		Pulau	00°23'44.50" S 130°36'53.08" T	Raja Ampat, Papua Barat	2815-411

DAFTAR NAMA RUPABUMI

NAMA RUPABUMI	NAMA LAIN	UNSUR RUPABUMI	KOORDINAT	WILAYAH ADMINISTRASI	NOMOR LEMBAR PETA
Matnana, Pulau		Pulau	02°41'13.29" S 132°28'26.15" T	Fak Fak, Papua Barat	2913-142
Mato Kecil Selatan, Pulau		Pulau	01°38'17.00" S 123°28'54.99" T	Banggai Kepulauan, Sulawesi Tengah	2314-142
Mato Kecil Utara, Pulau		Pulau	01°37'49.00" S 123°28'57.00" T	Banggai Kepulauan, Sulawesi Tengah	2314-142
Mato Selatan, Pulau		Pulau	01°38'26.00" S 123°28'50.99" T	Banggai Kepulauan, Sulawesi Tengah	2314-142
Mato Utara Dalam, Pulau		Pulau	01°37'44.00" S 123°28'53.00" T	Banggai Kepulauan, Sulawesi Tengah	2314-142
Mato Utara Luar, Pulau		Pulau	01°37'35.00" S 123°28'41.99" T	Banggai Kepulauan, Sulawesi Tengah	2314-142
Mato Utara Tengah, Pulau		Pulau	01°37'41.33" S 123°28'45.49" T	Banggai Kepulauan, Sulawesi Tengah	2314-142
Mato Utara-Tengah Kecil, Pulau		Pulau	01°37'40.12" S 123°28'41.47" T	Banggai Kepulauan, Sulawesi Tengah	2314-142
Mato, Pulau		Pulau	03°16'17.06" S 122°23'48.77" T	Morowali, Sulawesi Tengah	2212-524
Matob, Pulau		Pulau	00°18'16.71" S 130°53'46.14" T	Raja Ampat, Papua Barat	2815-424
Matong, Pulau		Pulau	00°11'10.71" U 104°21'05.00" T	Lingga, Kepulauan Riau	1016-223
Matotanus, Yef		Pulau	03°51'57.21" S 133°55'25.48" T	Kaimana, Papua Barat	3012-124
Matoya, Pulau		Pulau	01°43'35.00" S 124°19'59.00" T	Kepulauan Sula, Maluku Utara	2314-341
Mattak A, Pulau		Pulau	01°52'54.54" U 109°26'46.14" T	Sambas, Kalimantan Barat	1317-644
Mattak B, Pulau		Pulau	01°52'00.37" U 109°26'33.61" T	Sambas, Kalimantan Barat	1317-642
Matte Kalanwuy, Pulau		Pulau	02°07'31.94" S 130°22'23.67" T	Raja Ampat, Papua Barat	2713-641
Matte Yef Dempu, Pulau		Pulau	02°07'25.72" S 130°24'07.88" T	Raja Ampat, Papua Barat	2713-644
Matte Yef Kacano, Pulau		Pulau	02°07'28.14" S 130°24'15.89" T	Raja Ampat, Papua Barat	2713-644
Matuatnana, Nus		Pulau	03°45'37.50" S 134°08'39.91" T	Kaimana, Papua Barat	3012-214
Matuawi, Nus		Pulau	03°49'30.24" S 134°11'02.26" T	Kaimana, Papua Barat	3012-214
Matumol, Yef		Pulau	00°10'34.01" U 130°00'15.81" T	Raja Ampat, Papua Barat	2716-313
Matung Besar, Pulau		Pulau	00°10'10.92" U 104°26'58.52" T	Lingga, Kepulauan Riau	1016-224
Matung Kecil, Pulau		Pulau	00°10'14.66" U 104°27'27.79" T	Lingga, Kepulauan Riau	1016-224
Maturugougou, Pulau		Pulau	03°11'33.85" S 100°29'03.51" T	Kepulauan Mentawai, Sumatera Barat	0712-642

DAFTAR NAMA RUPABUMI

NAMA RUPABUMI	NAMA LAIN	UNSUR RUPABUMI	KOORDINAT	WILAYAH ADMINISTRASI	NOMOR LEMBAR PETA
Matutuang, Pulau		Pulau	04°26'05.12" U 125°41'31.40" T	Kepulauan Sangihe, Sulawesi Utara	2420-334
Matuturo, Pulau		Pulau	02°38'36.29" S 132°31'07.49" T	Fak Fak, Papua Barat	2913-231
Mau, Pulau		Pulau	00°12'05.09" S 130°13'22.52" T	Raja Ampat, Papua Barat	2715-632
Mau, Yef		Pulau	00°10'17.69" U 130°03'20.06" T	Raja Ampat, Papua Barat	2716-313
Mauang Basah, Pulau		Pulau	03°29'21.00" S 122°27'49.00" T	Konawe Utara, Sulawesi Tenggara	2212-522
Mauang Dikki, Pulau		Pulau	03°29'18.76" S 122°28'14.23" T	Konawe Utara, Sulawesi Tenggara	2212-522
Mauduarasifu, Pulau		Pulau	07°43'14.90" S 131°06'05.00" T	Kepulauan Tanimbar, Maluku	2808-231
Maugal Fatufufin, Pulau		Pulau	06°15'08.16" S 134°26'42.11" T	Kepulauan Aru, Maluku	3009-524
Maunus, Yef		Pulau	04°02'30.23" S 134°14'11.17" T	Kaimana, Papua Barat	3011-534
Maunysol, Pulau		Pulau	00°24'55.00" S 130°36'09.81" T	Raja Ampat, Papua Barat	2815-411
Mauporas, Nus		Pulau	07°35'41.95" S 127°36'09.34" T	Maluku Barat Daya, Maluku	2608-133
Maura, Yef		Pulau	03°51'45.71" S 133°58'21.31" T	Kaimana, Papua Barat	3012-124
Maurat, Nus		Pulau	03°47'03.88" S 134°02'28.99" T	Kaimana, Papua Barat	3012-213
Maurit, Yef		Pulau	04°01'47.39" S 134°13'52.28" T	Kaimana, Papua Barat	3011-534
Mause, Pulau		Pulau	01°21'23.00" U 097°06'20.00" T	Nias Utara, Sumatera Utara	0517-331
Mauwang, Pulau		Pulau	08°33'25.99" S 119°37'52.00" T	Manggarai Barat, Nusa Tenggara Timur	2007-334
Mauwang, Pulau		Pulau	00°35'49.96" S 122°54'27.13" T	Banggai, Sulawesi Tengah	2215-344
Mauwara, Yef		Pulau	03°49'54.76" S 134°01'09.81" T	Kaimana, Papua Barat	3012-213
Mavala, Pulau		Pulau	01°42'56.67" S 129°56'48.95" T	Raja Ampat, Papua Barat	2714-242
Mawa, Mios		Pulau	00°46'33.04" S 135°28'49.48" T	Supiori, Papua	3115-124
Mawampi, Pulau		Pulau	01°55'10.69" S 136°15'35.61" T	Kepulauan Yapen, Papua	3114-321
Mawampondi, Pulau		Pulau	00°47'21.33" S 135°27'50.25" T	Supiori, Papua	3115-124
Mawi, Yef		Pulau	00°08'28.57" U 130°03'43.47" T	Raja Ampat, Papua Barat	2716-313
Mawoni, Pulau		Pulau	00°49'29.98" S 135°29'42.59" T	Supiori, Papua	3115-124

DAFTAR NAMA RUPABUMI

NAMA RUPABUMI	NAMA LAIN	UNSUR RUPABUMI	KOORDINAT	WILAYAH ADMINISTRASI	NOMOR LEMBAR PETA
Maya, Pulau		Pulau	01°07'19.99" S 109°34'49.00" T	Kayong Utara, Kalimantan Barat	1414-433
Maya, Yef		Pulau	00°23'34.30" S 130°16'44.09" T	Raja Ampat, Papua Barat	2715-621
Mayat, Pulau		Pulau	00°34'37.97" S 128°24'25.14" T	Halmahera Selatan, Maluku Utara	2615-244
Mayau, Pulau		Pulau	01°19'13.00" U 126°23'13.99" T	Kota Ternate, Maluku Utara	2517-142
Mayautang, Pulau		Pulau	00°18'17.71" U 104°18'21.78" T	Lingga, Kepulauan Riau	1016-241
Mayef, Pulau		Pulau	00°19'09.35" S 130°40'09.22" T	Raja Ampat, Papua Barat	2815-414
Mayepunuk, Pulau		Pulau	00°18'40.77" S 130°36'32.33" T	Raja Ampat, Papua Barat	2815-413
Mayornus Ndabe, Yef		Pulau	03°48'30.65" S 134°03'14.41" T	Kaimana, Papua Barat	3012-213
Mayornus Nit, Yef		Pulau	03°48'33.53" S 134°03'14.12" T	Kaimana, Papua Barat	3012-213
Mayu, Cekungan		Cekungan	05°00'29.74" U 126°13'14.13" T	Indonesia	2521-112
Mayundas, Pulau		Pulau	03°04'36.90" U 117°27'10.68" T	Bulungan, Kalimantan Utara	1919-122
Mbalong, Pulau		Pulau	08°20'54.70" S 112°20'26.11" T	Blitar, Jawa Timur	1507-623
Mbangkele Selatan, Pulau		Pulau	04°54'37.51" S 122°45'38.47" T	Muna, Sulawesi Tenggara	2211-321
Mbangkele Utara, Pulau		Pulau	04°54'37.43" S 122°45'38.71" T	Muna, Sulawesi Tenggara	2211-321
Mbarambara, Pulau		Pulau	05°33'35.70" S 123°51'20.41" T	Wakatobi, Sulawesi Tenggara	2310-243
Mbasialor Ndabe, Yef		Pulau	03°55'56.53" S 134°03'42.91" T	Kaimana, Papua Barat	3012-211
Mbasialor Nit, Yef		Pulau	03°55'55.23" S 134°03'43.79" T	Kaimana, Papua Barat	3012-211
Mbatang, Pulau		Pulau	08°23'17.21" S 111°44'55.12" T	Trenggalek, Jawa Timur	1507-512
Mbee, Nisa		Pulau	08°34'34.03" S 119°11'36.12" T	Bima, Nusa Tenggara Barat	2007-234
Mbelen, Pulau		Pulau	02°24'55.00" U 097°51'04.00" T	Aceh Singkil, Aceh	0618-143
Mboede, Pulau		Pulau	00°28'31.00" S 121°41'42.00" T	Tojo Una Una, Sulawesi Tengah	2215-412
Mboganda, Pulau		Pulau	00°28'41.16" S 121°41'37.91" T	Tojo Una Una, Sulawesi Tengah	2215-412
Mbojani, Pulau		Pulau	00°20'59.25" S 122°08'20.35" T	Tojo Una Una, Sulawesi Tengah	2215-514
Mbokkita Kecil, Pulau		Pulau	03°16'13.46" S 122°25'12.18" T	Morowali, Sulawesi Tengah	2212-524

DAFTAR NAMA RUPABUMI

NAMA RUPABUMI	NAMA LAIN	UNSUR RUPABUMI	KOORDINAT	WILAYAH ADMINISTRASI	NOMOR LEMBAR PETA
Mboko, Nisa		Pulau	08°21'29.75" S 118°17'04.99" T	Bima, Nusa Tenggara Barat	1907-623
Mboko, Nisa		Pulau	08°35'40.92" S 119°07'47.20" T	Bima, Nusa Tenggara Barat	2007-234
Mboleng, Pulau		Pulau	01°57'54.13" S 123°39'41.65" T	Banggai Laut, Sulawesi Tengah	2314-212
Mbolo, Nisa		Pulau	08°34'42.62" S 119°02'03.99" T	Bima, Nusa Tenggara Barat	2007-233
Mbombole Selatan, Pulau		Pulau	02°01'19.60" S 123°45'33.99" T	Banggai Laut, Sulawesi Tengah	2313-543
Mbombole Tengah, Pulau		Pulau	02°01'13.62" S 123°45'35.86" T	Banggai Laut, Sulawesi Tengah	2313-543
Mbombole Utara, Pulau		Pulau	02°01'05.57" S 123°45'40.52" T	Banggai Laut, Sulawesi Tengah	2313-543
Mbomboleh Pauno, Pulau		Pulau	02°01'12.25" S 123°45'39.93" T	Banggai Laut, Sulawesi Tengah	2313-543
Mbomboleh, Pulau		Pulau	02°01'12.26" S 123°45'02.35" T	Banggai Kepulauan, Sulawesi Tengah	2313-543
Mbono, Pulau		Pulau	01°41'51.00" S 124°57'51.00" T	Kepulauan Sula, Maluku Utara	2414-142
Mboriktiget, Pulau		Pulau	03°08'35.02" S 132°32'51.40" T	Fak Fak, Papua Barat	2912-531
Mborong, Pulau		Pulau	08°24'01.00" S 121°01'36.00" T	Ngada, Nusa Tenggara Timur	2107-611
Mborunding, Pulau		Pulau	01°57'00.71" S 123°37'58.94" T	Banggai Kepulauan, Sulawesi Tengah	2314-212
Mbosembah Kecil Barat, Pulau		Pulau	03°07'07.81" S 122°35'22.08" T	Morowali, Sulawesi Tengah	2212-633
Mbosembah Kecil Timur, Pulau		Pulau	03°07'07.74" S 122°35'23.21" T	Morowali, Sulawesi Tengah	2212-633
Mbositi Dua, Pulau		Pulau	00°28'48.12" S 121°40'46.67" T	Tojo Una Una, Sulawesi Tengah	2215-412
Mbositi Empat, Pulau		Pulau	00°29'01.02" S 121°40'31.81" T	Tojo Una Una, Sulawesi Tengah	2215-412
Mbositi Satu, Pulau		Pulau	00°28'46.58" S 121°40'47.60" T	Tojo Una Una, Sulawesi Tengah	2215-412
Mbositi Tiga, Pulau		Pulau	00°28'53.13" S 121°40'41.76" T	Tojo Una Una, Sulawesi Tengah	2215-412
Mbua, Nus		Pulau	04°00'34.73" S 134°19'36.16" T	Kaimana, Papua Barat	3011-543
Mbuannus, Yef		Pulau	04°00'02.94" S 134°13'28.79" T	Kaimana, Papua Barat	3011-534
Mbuimeok Anak Dulu, Pulau		Pulau	10°55'09.15" S 122°56'53.94" T	Rote Ndao, Nusa Tenggara Timur	2205-322
Mbuimeok Anak Ki, Pulau		Pulau	10°55'02.37" S 122°56'52.57" T	Rote Ndao, Nusa Tenggara Timur	2205-322
Mbuimeok Anak Kona, Pulau		Pulau	10°55'09.08" S 122°56'47.55" T	Rote Ndao, Nusa Tenggara Timur	2205-322

DAFTAR NAMA RUPABUMI

NAMA RUPABUMI	NAMA LAIN	UNSUR RUPABUMI	KOORDINAT	WILAYAH ADMINISTRASI	NOMOR LEMBAR PETA
Mbuimeok Anak Muri, Pulau		Pulau	10°55'05.45" S 122°56'44.90" T	Rote Ndao, Nusa Tenggara Timur	2205-322
Mbuimeok, Pulau		Pulau	10°55'07.61" S 122°56'50.79" T	Rote Ndao, Nusa Tenggara Timur	2205-322
Mbumbu, Pulau		Pulau	01°19'09.99" S 123°11'40.99" T	Banggai Kepulauan, Sulawesi Tengah	2314-414
Mdili, Pulau		Pulau	00°20'43.44" U 127°53'19.66" T	Halmahera Tengah, Maluku Utara	2616-142
Meaterialam, Pulau		Pulau	08°11'26.99" S 128°24'20.99" T	Maluku Barat Daya, Maluku	2607-542
Meba, Pulau		Pulau	03°02'14.61" S 104°37'12.15" T	Sumatera Selatan	1012-633
Mecan, Pulau		Pulau	01°07'18.00" U 103°50'17.00" T	Kota Batam, Kepulauan Riau	1017-121
Medang, Pulau		Pulau	08°08'19.41" S 117°23'22.34" T	Sumbawa, Nusa Tenggara Barat	1907-442
Medang, Pulau		Pulau	08°23'10.00" S 120°02'48.00" T	Manggarai Barat, Nusa Tenggara Timur	2107-411
Medang, Pulau		Pulau	00°21'56.66" U 104°25'37.70" T	Lingga, Kepulauan Riau	1016-242
Medang, Pulau		Pulau	02°13'56.98" S 105°45'38.00" T	Bangka, Kepulauan Bangka Belitung	1113-541
Medang, Pulau		Pulau	01°42'06.12" S 105°40'39.50" T	Bangka Barat, Kepulauan Bangka Belitung	1114-232
Medas Timuk, Gili		Pulau	08°54'56.76" S 116°17'35.70" T	Lombok Tengah, Nusa Tenggara Barat	1807-221
Medas, Gili		Pulau	08°54'44.50" S 116°16'40.99" T	Lombok Tengah, Nusa Tenggara Barat	1807-221
Mede, Pulau		Pulau	01°46'28.99" U 127°58'23.99" T	Halmahera Utara, Maluku Utara	2617-442
Medeninu, Yef		Pulau	03°13'07.06" S 133°40'00.98" T	Kaimana, Papua Barat	3012-432
Mega, Pulau		Pulau	04°00'25.99" S 101°02'43.00" T	Bengkulu Utara, Bengkulu	0811-533
Mehaonuno, Pulau		Pulau	05°20'20.98" S 122°29'56.19" T	Buton, Sulawesi Tenggara	2210-524
Mehaonuno, Pulau		Pulau	05°19'01.28" S 122°25'19.50" T	Buton, Sulawesi Tenggara	2210-524
Mehil, Pulau		Pulau	01°07'11.28" S 131°10'19.89" T	Sorong, Papua Barat	2814-534
Meirang, Pulau		Pulau	05°50'21.80" S 134°18'23.72" T	Kepulauan Aru, Maluku	3010-223
Meirera Besar, Pulau		Pulau	05°54'34.92" S 134°46'49.54" T	Kepulauan Aru, Maluku	3010-321
Meirera Kecil, Pulau		Pulau	05°54'26.21" S 134°47'04.91" T	Kepulauan Aru, Maluku	3010-321
Meja, Pulau		Pulau	08°23'24.00" S 121°04'14.99" T	Ngada, Nusa Tenggara Timur	2107-611

DAFTAR NAMA RUPABUMI

NAMA RUPABUMI	NAMA LAIN	UNSUR RUPABUMI	KOORDINAT	WILAYAH ADMINISTRASI	NOMOR LEMBAR PETA
Meja, Pulau	Nunsa Meja	Pulau	08°23'12.99" S 121°03'42.77" T	Ngada, Nusa Tenggara Timur	2107-611
Mekar Sari, Pulau	Pulau Lebrang	Pulau	07°39'17.77" S 108°50'39.30" T	Cilacap, Jawa Tengah	1308-241
Meladawan, Pulau		Pulau	07°19'28.99" S 131°13'50.99" T	Kepulauan Tanimbar, Maluku	2808-514
Meladung Kecil, Pulau		Pulau	00°07'46.73" S 104°28'45.85" T	Lingga, Kepulauan Riau	1015-542
Meladung, Pulau		Pulau	00°07'51.85" S 104°28'47.24" T	Lingga, Kepulauan Riau	1015-542
Melah, Pulau		Pulau	00°19'22.82" S 104°29'44.57" T	Lingga, Kepulauan Riau	1015-524
Melaham, Pulau		Pulau	00°27'24.49" U 115°17'05.53" T	Mahakam Ulu, Kalimantan Timur	1716-343
Melahing, Pulau		Pulau	00°06'32.00" U 117°32'12.99" T	Kota Bontang, Kalimantan Timur	1916-211
Melala, Pulau		Pulau	01°31'39.42" S 105°35'38.42" T	Bangka Barat, Kepulauan Bangka Belitung	1114-233
Melapo, Pulau		Pulau	00°06'41.54" S 130°15'55.21" T	Raja Ampat, Papua Barat	2715-643
Melapo, Yef		Pulau	00°03'33.80" S 130°30'05.10" T	Raja Ampat, Papua Barat	2815-433
Melawa, Pulau		Pulau	01°08'34.79" U 103°53'02.79" T	Kota Batam, Kepulauan Riau	1017-124
Melayu, Gili		Pulau	08°55'37.29" S 116°29'53.54" T	Lombok Timur, Nusa Tenggara Barat	1807-222
Melea, Pulau		Pulau	01°37'09.09" S 123°11'55.24" T	Banggai Kepulauan, Sulawesi Tengah	2314-134
Meledang, Pulau		Pulau	01°29'41.33" S 109°23'02.49" T	Kayong Utara, Kalimantan Barat	1314-622
Melengkung, Pulau		Pulau	08°30'28.70" S 113°18'52.79" T	Jember, Jawa Timur	1607-243
Melibun, Pulau		Pulau	01°01'59.66" U 104°46'30.81" T	Bintan, Kepulauan Riau	1017-321
Melidang, Pulau		Pulau	03°03'47.99" S 108°17'57.00" T	Belitung Timur, Kepulauan Bangka Belitung	1312-443
Melila, Pulau		Pulau	02°15'36.79" U 097°17'12.31" T	Aceh Singkil, Aceh	0518-341
Melimpung Besar, Pulau		Pulau	03°01'48.00" U 117°28'12.00" T	Bulungan, Kalimantan Utara	1919-122
Melimpung Kecil, Pulau		Pulau	03°03'37.44" U 117°32'21.55" T	Bulungan, Kalimantan Utara	1919-211
Melinguh, Pulau		Pulau	03°57'28.19" U 107°58'44.34" T	Natuna, Kepulauan Riau	1219-644
Melinik, Pulau		Pulau	00°44'08.00" U 104°11'15.00" T	Kota Batam, Kepulauan Riau	1016-514
Melinjo, Pulau		Pulau	05°34'21.78" S 106°32'29.41" T	Administrasi Kepulauan Seribu, DKI Jakarta	1210-133

DAFTAR NAMA RUPABUMI

NAMA RUPABUMI	NAMA LAIN	UNSUR RUPABUMI	KOORDINAT	WILAYAH ADMINISTRASI	NOMOR LEMBAR PETA
Melintang Besar, Pulau		Pulau	05°34'50.13" S 106°32'56.46" T	Administrasi Kepulauan Seribu, DKI Jakarta	1210-133
Melintang Kecil, Pulau	Pulau Bintang	Pulau	05°35'15.00" S 106°32'46.49" T	Administrasi Kepulauan Seribu, DKI Jakarta	1210-133
Melintang, Pulau	Pulau Cicir	Pulau	01°03'02.99" U 103°53'26.99" T	Kota Batam, Kepulauan Riau	1017-122
Melon, Pulau		Pulau	01°05'45.75" U 103°52'55.73" T	Kota Batam, Kepulauan Riau	1017-122
Melor Besar, Pulau		Pulau	00°44'19.00" U 104°10'57.00" T	Kota Batam, Kepulauan Riau	1016-514
Melor, Pulau		Pulau	00°44'22.99" U 104°10'50.99" T	Kota Batam, Kepulauan Riau	1016-514
Melsuput, Pulau		Pulau	01°26'32.32" S 130°28'22.08" T	Raja Ampat, Papua Barat	2714-622
Memanu, Pulau		Pulau	04°35'22.86" U 125°37'47.28" T	Kepulauan Sangihe, Sulawesi Utara	2420-612
Memaubro, Pulau		Pulau	00°12'38.37" S 130°22'34.92" T	Raja Ampat, Papua Barat	2715-642
Membaya Dalam, Pulau		Pulau	02°06'03.31" S 134°23'36.82" T	Teluk Wondama, Papua Barat	3013-544
Membaya Luar, Pulau		Pulau	02°06'04.34" S 134°23'38.00" T	Teluk Wondama, Papua Barat	3013-544
Membok, Pulau		Pulau	01°24'22.31" S 130°54'45.04" T	Sorong, Papua Barat	2814-422
Memong, Pulau		Pulau	00°03'02.00" U 098°17'55.00" T	Nias Selatan, Sumatera Utara	0616-221
Mempa, Pulau		Pulau	00°38'06.00" U 103°39'29.99" T	Karimun, Kepulauan Riau	1016-414
Mempadin, Pulau		Pulau	02°34'08.45" S 107°45'11.90" T	Belitung, Kepulauan Bangka Belitung	1213-343
Mempali, Pulau		Pulau	02°32'37.10" S 107°51'52.03" T	Belitung, Kepulauan Bangka Belitung	1213-343
Mempanak, Pulau		Pulau	00°19'08.49" S 104°51'54.35" T	Lingga, Kepulauan Riau	1015-623
Memperak, Pulau		Pulau	02°42'37.05" S 108°25'47.35" T	Belitung Timur, Kepulauan Bangka Belitung	1313-142
Memperuk, Pulau		Pulau	03°04'14.00" U 106°20'55.00" T	Kepulauan Anambas, Kepulauan Riau	1119-321
Mempoyong Besar, Pulau		Pulau	00°43'45.00" U 103°41'26.00" T	Karimun, Kepulauan Riau	1016-414
Mempoyong Kecil, Pulau		Pulau	00°43'36.99" U 103°41'21.99" T	Karimun, Kepulauan Riau	1016-414
Mempunai, Pulau		Pulau	02°58'34.00" S 106°21'10.00" T	Bangka Selatan, Kepulauan Bangka Belitung	1113-321
Mempuruh, Pulau		Pulau	00°53'26.99" U 104°39'55.00" T	Bintan, Kepulauan Riau	1016-634
Menara, Pulau		Pulau	00°29'49.64" U 121°31'47.34" T	Pahuwato, Gorontalo	2216-133

DAFTAR NAMA RUPABUMI

NAMA RUPABUMI	NAMA LAIN	UNSUR RUPABUMI	KOORDINAT	WILAYAH ADMINISTRASI	NOMOR LEMBAR PETA
Menaung, Pulau		Pulau	00°07'05.99" U 104°30'51.66" T	Lingga, Kepulauan Riau	1016-311
Menawang, Selat		Selat	00°56'52.62" U 103°25'42.96" T	Kepulauan Riau	0916-644
Mencaras, Pulau		Pulau	00°58'29.24" U 104°10'35.68" T	Kota Batam, Kepulauan Riau	1016-534
Mendaku, Pulau		Pulau	03°21'26.31" U 125°37'15.57" T	Kepulauan Sangihe, Sulawesi Utara	2419-331
Mendana, Pulau		Pulau	02°52'41.59" S 107°25'24.60" T	Belitung, Kepulauan Bangka Belitung	1213-222
Mendara, Pulau		Pulau	01°00'56.00" U 107°21'55.00" T	Bintan, Kepulauan Riau	1217-221
Mendempuge, Pulau		Pulau	03°21'01.77" U 125°35'50.38" T	Kepulauan Sangihe, Sulawesi Utara	2419-331
Mendulang, Pulau		Pulau	00°41'15.44" U 103°32'39.86" T	Karimun, Kepulauan Riau	1016-413
Menduluk, Pulau		Pulau	03°02'27.85" S 107°29'42.00" T	Belitung, Kepulauan Bangka Belitung	1212-544
Mengantung, Pulau		Pulau	03°05'24.11" U 117°35'27.31" T	Bulungan, Kalimantan Utara	1919-211
Menggalang, Pulau		Pulau	00°17'05.65" S 104°38'59.69" T	Lingga, Kepulauan Riau	1015-614
Mengge, Pulau		Pulau	02°12'29.00" S 139°31'46.99" T	Sarmi, Papua	3413-431
Menggirang Besar, Pulau		Pulau	00°52'54.00" U 107°32'39.99" T	Bintan, Kepulauan Riau	1216-633
Menggirang Kecil, Pulau		Pulau	00°52'49.00" U 107°31'14.00" T	Bintan, Kepulauan Riau	1216-633
Menggung, Pulau		Pulau	00°48'41.00" U 103°05'33.00" T	Kepulauan Meranti, Riau	0916-631
Mengkada, Pulau		Pulau	00°59'19.00" U 103°57'38.00" T	Kota Batam, Kepulauan Riau	1016-444
Mengkait, Pulau		Pulau	02°54'18.00" U 106°08'01.00" T	Kepulauan Anambas, Kepulauan Riau	1118-634
Mengkian, Pulau		Pulau	03°15'32.00" U 106°23'22.99" T	Kepulauan Anambas, Kepulauan Riau	1119-342
Mengkuang, Pulau		Pulau	00°08'47.97" U 104°29'17.84" T	Lingga, Kepulauan Riau	1016-224
Mengkubung, Pulau		Pulau	03°01'41.81" U 117°21'53.62" T	Bulungan, Kalimantan Utara	1919-121
Mengkubung, Pulau		Pulau	01°40'59.99" S 105°44'11.00" T	Bangka, Kepulauan Bangka Belitung	1114-232
Mengkudu Darat, Pulau		Pulau	00°28'49.84" U 103°37'36.77" T	Karimun, Kepulauan Riau	1016-134
Mengkudu Laut, Pulau		Pulau	00°28'41.16" U 103°37'36.72" T	Karimun, Kepulauan Riau	1016-134
Mengkudu, Pulau		Pulau	01°06'33.99" U 103°54'04.00" T	Kota Batam, Kepulauan Riau	1017-122

DAFTAR NAMA RUPABUMI

NAMA RUPABUMI	NAMA LAIN	UNSUR RUPABUMI	KOORDINAT	WILAYAH ADMINISTRASI	NOMOR LEMBAR PETA
Mengkudu, Pulau		Pulau	02°15'18.00" S 109°59'25.00" T	Ketapang, Kalimantan Barat	1413-424
Mengkudu, Pulau		Pulau	01°29'39.99" S 105°52'52.67" T	Bangka, Kepulauan Bangka Belitung	1114-522
Mengkukong, Pulau		Pulau	02°58'49.00" S 107°33'31.00" T	Belitung, Kepulauan Bangka Belitung	1213-311
Mening, Pulau		Pulau	02°57'00.00" U 117°37'12.00" T	Bulungan, Kalimantan Utara	1918-533
Menit Genan, Yef		Pulau	00°15'06.84" S 130°52'50.35" T	Raja Ampat, Papua Barat	2815-424
Menit, Yef		Pulau	00°25'13.03" S 130°36'42.62" T	Raja Ampat, Papua Barat	2815-411
Menjangan Besar, Pulau		Pulau	05°53'19.85" S 110°25'41.65" T	Jepara, Jawa Tengah	1410-222
Menjangan Kecil, Pulau		Pulau	05°53'34.85" S 110°24'29.65" T	Jepara, Jawa Tengah	1410-222
Menjangan, Pulau		Pulau	08°14'07.31" S 110°57'46.60" T	Pacitan, Jawa Timur	1407-642
Menjangan, Pulau		Pulau	08°05'44.99" S 114°30'55.00" T	Buleleng, Bali	1707-533
Menjarite Basar, Pulau		Pulau	08°27'20.76" S 119°56'09.31" T	Manggarai Barat, Nusa Tenggara Timur	2007-622
Menjerite Dikki, Pulau		Pulau	08°27'15.84" S 119°56'10.56" T	Manggarai Barat, Nusa Tenggara Timur	2007-622
Menjing, Pulau		Pulau	01°00'38.00" U 104°08'44.99" T	Kota Batam, Kepulauan Riau	1017-212
Menjolak Kecil, Pulau		Pulau	00°18'02.99" U 104°20'25.00" T	Lingga, Kepulauan Riau	1016-241
Menjolak, Pulau		Pulau	00°18'02.00" U 104°20'13.66" T	Lingga, Kepulauan Riau	1016-241
Menlau, Pulau		Pulau	05°49'38.35" S 134°49'17.29" T	Kepulauan Aru, Maluku	3010-323
Meno, Gili		Pulau	08°21'02.00" S 116°03'24.99" T	Lombok Utara, Nusa Tenggara Barat	1807-513
Menokot, Pulau		Pulau	00°53'35.14" U 103°23'48.44" T	Karimun, Kepulauan Riau	0916-644
Menonket Barat, Pulau		Pulau	01°20'04.15" S 130°53'14.14" T	Sorong, Papua Barat	2814-424
Menonket Tengah, Pulau		Pulau	01°19'42.98" S 130°54'10.04" T	Sorong, Papua Barat	2814-424
Menonket Timur, Pulau		Pulau	01°19'51.25" S 130°54'57.02" T	Sorong, Papua Barat	2814-424
Menotos, Pulau		Pulau	00°43'54.00" U 103°31'05.99" T	Karimun, Kepulauan Riau	1016-413
Mensanak, Pulau		Pulau	00°24'45.93" U 104°31'35.25" T	Lingga, Kepulauan Riau	1016-333
Mensatul, Pulau		Pulau	03°39'01.23" U 117°30'20.77" T	Tana Tidung, Kalimantan Utara	1919-513

DAFTAR NAMA RUPABUMI

NAMA RUPABUMI	NAMA LAIN	UNSUR RUPABUMI	KOORDINAT	WILAYAH ADMINISTRASI	NOMOR LEMBAR PETA
Mensayu Darat, Pulau		Pulau	00°41'16.00" U 103°31'41.00" T	Karimun, Kepulauan Riau	1016-413
Mensayu Laut, Pulau		Pulau	00°41'27.61" U 103°32'03.03" T	Karimun, Kepulauan Riau	1016-413
Mensemut, Pulau		Pulau	00°07'07.27" S 105°00'15.44" T	Lingga, Kepulauan Riau	1115-433
Mensigi, Pulau		Pulau	01°30'02.99" S 109°21'06.00" T	Kayong Utara, Kalimantan Barat	1314-343
Mensikur, Pulau		Pulau	02°50'34.51" S 110°04'44.56" T	Ketapang, Kalimantan Barat	1413-213
Mentalak, Pulau		Pulau	03°06'56.00" U 106°24'02.99" T	Kepulauan Anambas, Kepulauan Riau	1119-322
Mentaling, Pulau		Pulau	00°42'52.10" U 103°41'31.79" T	Karimun, Kepulauan Riau	1016-414
Mentangor, Pulau		Pulau	01°41'51.00" S 109°05'39.99" T	Kayong Utara, Kalimantan Barat	1314-331
Mentangor, Pulau		Pulau	02°58'23.99" S 106°41'46.00" T	Bangka Selatan, Kepulauan Bangka Belitung	1213-112
Mentarak, Pulau		Pulau	02°57'55.26" S 107°31'13.00" T	Belitung, Kepulauan Bangka Belitung	1213-311
Mentawai, Cekungan		Cekungan	01°43'22.26" S 099°55'27.54" T	Sumatera Barat	0714-242
Mentawai, Selat		Selat	01°42'23.63" S 100°04'09.47" T	Sumatera Barat	0714-331
Mentayu, Pulau		Pulau	02°52'18.99" U 106°06'02.99" T	Kepulauan Anambas, Kepulauan Riau	1118-631
Mentebung, Pulau		Pulau	00°35'01.00" U 107°07'46.99" T	Bintan, Kepulauan Riau	1216-512
Mentele, Pulau		Pulau	01°45'01.71" U 101°25'51.24" T	Bengkalis, Riau	0817-542
Menteras Besar, Pulau		Pulau	00°52'09.00" U 103°37'25.00" T	Karimun, Kepulauan Riau	1016-431
Menteras Kecil, Pulau		Pulau	00°52'38.37" U 103°37'15.98" T	Karimun, Kepulauan Riau	1016-433
Menterus, Pulau		Pulau	00°35'48.99" U 103°39'34.99" T	Karimun, Kepulauan Riau	1016-412
Menterus, Pulau		Pulau	03°19'59.00" S 108°26'35.00" T	Belitung Timur, Kepulauan Bangka Belitung	1312-424
Mentiang, Pulau		Pulau	01°07'57.70" U 103°59'18.18" T	Kota Batam, Kepulauan Riau	1017-124
Mentigi Besar, Pulau		Pulau	00°36'12.96" U 104°05'53.74" T	Kota Batam, Kepulauan Riau	1016-511
Mentigi Kecil, Pulau		Pulau	00°36'07.60" U 104°05'54.35" T	Kota Batam, Kepulauan Riau	1016-511
Mentigi Kukur, Pulau		Pulau	00°00'47.97" S 104°39'21.11" T	Lingga, Kepulauan Riau	1015-634
Mentigi, Pulau		Pulau	02°30'20.35" U 108°59'13.20" T	Natuna, Kepulauan Riau	1318-522

DAFTAR NAMA RUPABUMI

NAMA RUPABUMI	NAMA LAIN	UNSUR RUPABUMI	KOORDINAT	WILAYAH ADMINISTRASI	NOMOR LEMBAR PETA
Mentigi, Pulau		Pulau	00°19'15.76" S 104°29'36.10" T	Lingga, Kepulauan Riau	1015-524
Mentigi, Pulau		Pulau	01°13'46.11" S 105°14'41.52" T	Lingga, Kepulauan Riau	1114-432
Mentigi, Pulau		Pulau	01°31'41.98" S 105°41'22.03" T	Bangka, Kepulauan Bangka Belitung	1114-234
Mentigi, Pulau		Pulau	01°31'49.81" S 105°41'49.74" T	Bangka, Kepulauan Bangka Belitung	1114-234
Mentigi, Pulau		Pulau	01°31'56.12" S 105°35'12.43" T	Bangka Barat, Kepulauan Bangka Belitung	1114-233
Mentigiselinsing, Pulau		Pulau	00°18'02.59" S 104°07'24.45" T	Lingga, Kepulauan Riau	1015-513
Mentikus, Pulau		Pulau	02°50'57.98" S 107°31'40.00" T	Belitung, Kepulauan Bangka Belitung	1213-313
Mentima, Pulau		Pulau	00°57'13.00" U 104°02'01.00" T	Kota Batam, Kepulauan Riau	1016-533
Mentulat, Pulau		Pulau	00°04'55.85" S 104°39'50.17" T	Lingga, Kepulauan Riau	1015-634
Mentutu, Pulau		Pulau	00°01'21.00" U 104°31'59.99" T	Lingga, Kepulauan Riau	1016-311
Menui, Pulau		Pulau	03°35'39.99" S 123°06'43.99" T	Morowali, Sulawesi Tengah	2312-133
Menyantimtol, Yef		Pulau	00°10'15.46" U 130°02'22.53" T	Raja Ampat, Papua Barat	2716-313
Menyanyim, Yef		Pulau	00°10'19.86" U 130°02'24.94" T	Raja Ampat, Papua Barat	2716-313
Menyawakan, Pulau		Pulau	05°47'51.85" S 110°20'38.65" T	Jepara, Jawa Tengah	1410-223
Meong, Pulau		Pulau	06°51'19.65" S 118°59'19.82" T	Pangkajene Kepulauan, Sulawesi Selatan	2009-124
Meong, Pulau		Pulau	03°34'03.00" S 122°16'44.00" T	Konawe Utara, Sulawesi Tenggara	2212-243
Meong, Pulau		Pulau	07°07'58.00" S 120°45'25.99" T	Kepulauan Selayar, Sulawesi Selatan	2108-541
Meong, Pulau	Palattae	Pulau	05°33'47.74" S 120°11'08.83" T	Bulukumba, Sulawesi Selatan	2110-134
Meongan, Pulau		Pulau	06°43'10.27" S 115°39'20.25" T	Sumenep, Jawa Timur	1809-132
Mepar, Pulau		Pulau	00°15'32.40" S 104°35'20.47" T	Lingga, Kepulauan Riau	1015-613
Merah Kecil, Pulau		Pulau	08°36'23.58" S 114°01'30.22" T	Banyuwangi, Jawa Timur	1707-133
Merah, Pulau		Pulau	00°22'57.85" U 115°25'38.36" T	Mahakam Ulu, Kalimantan Timur	1716-344
Merah, Pulau		Pulau	10°19'32.99" S 123°20'35.99" T	Kupang, Nusa Tenggara Timur	2305-423
Merah, Pulau		Pulau	08°36'05.53" S 114°00'57.21" T	Banyuwangi, Jawa Timur	1707-133

DAFTAR NAMA RUPABUMI

NAMA RUPABUMI	NAMA LAIN	UNSUR RUPABUMI	KOORDINAT	WILAYAH ADMINISTRASI	NOMOR LEMBAR PETA
Merak Besar, Pulau		Pulau	05°56'02.96" S 105°59'23.58" T	Kota Cilegon, Banten	1110-222
Merak Kecil, Pulau		Pulau	05°56'30.77" S 105°59'50.04" T	Kota Cilegon, Banten	1110-222
Merak, Pulau		Pulau	00°59'24.00" U 103°22'58.00" T	Karimun, Kepulauan Riau	0916-644
Merak, Pulau		Pulau	02°47'06.85" S 107°35'05.40" T	Belitung, Kepulauan Bangka Belitung	1213-313
Meranai, Pulau		Pulau	02°37'56.41" S 108°29'43.11" T	Belitung Timur, Kepulauan Bangka Belitung	1313-142
Merang, Pulau		Pulau	00°26'49.16" U 104°22'24.87" T	Lingga, Kepulauan Riau	1016-243
Merapas, Pulau		Pulau	00°55'55.03" U 104°55'24.04" T	Bintan, Kepulauan Riau	1016-644
Meratik, Pulau		Pulau	00°17'55.01" S 105°01'14.84" T	Lingga, Kepulauan Riau	1115-413
Merayap, Pulau		Pulau	02°09'37.00" S 116°27'20.00" T	Paser, Kalimantan Timur	1813-542
Merbai, Pulau		Pulau	00°55'35.00" U 104°47'26.99" T	Bintan, Kepulauan Riau	1016-643
Merbau, Pulau		Pulau	01°02'45.72" U 102°31'56.44" T	Kepulauan Meranti, Riau	0917-211
Merbau, Pulau		Pulau	05°28'21.94" S 102°23'06.35" T	Bengkulu Utara, Bengkulu	0910-422
Merdeka Selatan, Pulau		Pulau	00°52'07.66" S 117°15'35.06" T	Kutai Kartanegara, Kalimantan Timur	1915-123
Merdeka Tengah, Pulau		Pulau	00°50'56.11" S 117°15'27.79" T	Kutai Kartanegara, Kalimantan Timur	1915-123
Merdeka Utara, Pulau		Pulau	00°50'28.91" S 117°15'27.62" T	Kutai Kartanegara, Kalimantan Timur	1915-123
Merdeka, Pulau		Pulau	00°49'44.54" S 117°15'24.09" T	Kutai Kartanegara, Kalimantan Timur	1915-123
Merdeka, Pulau		Pulau	03°14'20.00" S 116°11'03.99" T	Kotabaru, Kalimantan Selatan	1812-532
Meregah, Pulau		Pulau	01°01'13.00" U 104°07'12.00" T	Kota Batam, Kepulauan Riau	1017-211
Merendam, Pulau		Pulau	02°04'04.00" U 109°06'05.00" T	Natuna, Kepulauan Riau	1318-311
Mererawas, Yef		Pulau	03°55'30.68" S 134°24'32.33" T	Kaimana, Papua Barat	3012-222
Mereriut, Yef		Pulau	03°59'03.23" S 134°18'44.55" T	Kaimana, Papua Barat	3012-221
Meresak, Pulau		Pulau	00°56'49.99" S 109°21'34.99" T	Kalimantan Barat	1315-321
Merfandu, Yef		Pulau	00°56'29.26" S 131°15'54.54" T	Kota Sorong, Papua Barat	2815-221
Mergui-Sumatera Utara, Cekungan		Cekungan	06°26'28.51" U 096°32'59.14" T	Indonesia	0522-233

DAFTAR NAMA RUPABUMI

NAMA RUPABUMI	NAMA LAIN	UNSUR RUPABUMI	KOORDINAT	WILAYAH ADMINISTRASI	NOMOR LEMBAR PETA
Meriam Lape, Pulau		Pulau	08°31'21.49" S 117°39'42.34" T	Sumbawa, Nusa Tenggara Barat	1907-234
Meriam Ode, Pulau		Pulau	08°36'01.00" S 117°50'23.35" T	Sumbawa, Nusa Tenggara Barat	1907-243
Meriam Rea, Pulau		Pulau	08°36'19.66" S 117°50'30.99" T	Sumbawa, Nusa Tenggara Barat	1907-243
Meriam, Pulau		Pulau	00°31'17.29" U 104°17'30.09" T	Kota Batam, Kepulauan Riau	1016-521
Meriam, Pulau		Pulau	01°09'00.63" U 103°54'21.00" T	Kota Batam, Kepulauan Riau	1017-124
Meriam, Pulau		Pulau	03°11'48.00" U 106°18'32.00" T	Kepulauan Anambas, Kepulauan Riau	1119-323
Meriam, Pulau		Pulau	03°13'52.09" S 108°17'16.81" T	Belitung Timur, Kepulauan Bangka Belitung	1312-441
Meribung, Pulau		Pulau	00°44'58.39" U 103°51'15.20" T	Karimun, Kepulauan Riau	1016-423
Mermunda, Yef		Pulau	00°56'52.57" S 131°15'34.81" T	Kota Sorong, Papua Barat	2815-221
Mermunde, Yef		Pulau	00°56'41.09" S 131°15'33.02" T	Kota Sorong, Papua Barat	2815-221
Mernusa, Pulau		Pulau	02°40'44.22" S 132°30'46.97" T	Fak Fak, Papua Barat	2913-231
Merodong, Pulau		Pulau	00°23'45.92" U 104°26'45.88" T	Lingga, Kepulauan Riau	1016-244
Merottok Besar, Pulau		Pulau	00°45'42.99" U 103°51'27.00" T	Karimun, Kepulauan Riau	1016-441
Merottok Kecil, Pulau		Pulau	00°45'32.00" U 103°51'38.99" T	Karimun, Kepulauan Riau	1016-441
Meru, Pulau		Pulau	08°30'49.99" S 113°47'23.95" T	Jember, Jawa Timur	1607-343
Merubetiri, Pulau		Pulau	08°30'14.44" S 113°45'43.25" T	Jember, Jawa Timur	1607-343
Merun, Pulau		Pulau	05°54'38.98" S 134°46'02.63" T	Kepulauan Aru, Maluku	3010-321
Mesa, Nus		Pulau	03°50'08.10" S 134°11'05.15" T	Kaimana, Papua Barat	3012-214
Mesabang, Pulau		Pulau	03°10'26.00" U 106°18'14.00" T	Kepulauan Anambas, Kepulauan Riau	1119-323
Mesan Cine, Pulau		Pulau	08°54'05.84" S 116°01'06.22" T	Lombok Barat, Nusa Tenggara Barat	1807-211
Mesan, Gili		Pulau	08°53'51.63" S 116°33'17.14" T	Lombok Timur, Nusa Tenggara Barat	1807-311
Mesas, Pulau		Pulau	07°24'59.62" S 131°02'20.63" T	Kepulauan Tanimbar, Maluku	2808-511
Mese, Pulau		Pulau	03°03'18.00" S 128°05'17.99" T	Seram Bagian Barat, Maluku	2612-533
Mesellu Ganan, Pulau		Pulau	01°31'36.77" S 130°31'28.23" T	Raja Ampat, Papua Barat	2814-133

DAFTAR NAMA RUPABUMI

NAMA RUPABUMI	NAMA LAIN	UNSUR RUPABUMI	KOORDINAT	WILAYAH ADMINISTRASI	NOMOR LEMBAR PETA
Mesellu Pale, Pulau		Pulau	01°31'05.98" S 130°31'04.28" T	Raja Ampat, Papua Barat	2814-133
Mesemta Kapatcol Tolanamganam, Pulau		Pulau	01°57'09.68" S 130°29'27.89" T	Raja Ampat, Papua Barat	2714-322
Mesemta Kapatcol Tolanampale, Pulau		Pulau	01°57'11.49" S 130°29'27.12" T	Raja Ampat, Papua Barat	2714-322
Mesemta Yeffo Ganan Tolea, Pulau		Pulau	01°57'22.60" S 130°29'25.94" T	Raja Ampat, Papua Barat	2714-322
Mesemta Yeffo Ganan Tololya, Pulau		Pulau	01°57'21.98" S 130°29'26.13" T	Raja Ampat, Papua Barat	2714-322
Mesemtani Kapatcol, Pulau		Pulau	01°57'33.62" S 130°29'44.76" T	Raja Ampat, Papua Barat	2714-322
Mesemtani Nikapatcol Ketlea, Pulau		Pulau	01°57'39.71" S 130°29'30.18" T	Raja Ampat, Papua Barat	2714-322
Mesemtani Nikapatcolganam, Pulau		Pulau	01°57'38.58" S 130°29'30.05" T	Raja Ampat, Papua Barat	2714-322
Mesemtani Niyef Pale Tololya, Pulau		Pulau	01°57'37.37" S 130°29'30.45" T	Raja Ampat, Papua Barat	2714-322
Mesenllu Ganan, Pulau		Pulau	01°38'36.26" S 130°18'52.08" T	Raja Ampat, Papua Barat	2714-341
Mesenllu Pale, Pulau		Pulau	01°38'47.01" S 130°19'09.11" T	Raja Ampat, Papua Barat	2714-341
Mesero, Gili		Pulau	08°51'36.24" S 116°34'19.52" T	Lombok Timur, Nusa Tenggara Barat	1807-313
Meses, Nus		Pulau	07°50'40.99" S 131°26'10.00" T	Kepulauan Tanimbar, Maluku	2808-224
Mess, Pulau		Pulau	02°04'10.88" S 119°12'34.94" T	Mamuju Tengah, Sulawesi Barat	2013-534
Messah, Pulau		Pulau	08°31'40.00" S 119°44'46.00" T	Manggarai Barat, Nusa Tenggara Timur	2007-334
Met, Pulau		Pulau	00°01'17.99" S 130°25'44.08" T	Raja Ampat, Papua Barat	2715-644
Metangs, Nus		Pulau	07°38'05.83" S 127°25'52.41" T	Maluku Barat Daya, Maluku	2508-342
Mete, Nusa		Pulau	08°33'27.78" S 119°22'17.49" T	Manggarai Barat, Nusa Tenggara Timur	2007-243
Metemani, Pulau		Pulau	01°57'03.03" S 132°14'00.04" T	Sorong Selatan, Papua Barat	2914-112
Meteterano Barat, Pulau		Pulau	04°57'07.76" S 122°45'24.57" T	Muna, Sulawesi Tenggara	2211-321
Meteterano Besar, Pulau		Pulau	04°57'08.98" S 122°45'21.46" T	Muna, Sulawesi Tenggara	2211-321
Meteterano Depan Kecil, Pulau		Pulau	04°57'08.25" S 122°45'29.53" T	Muna, Sulawesi Tenggara	2211-321
Meteterano Depan, Pulau		Pulau	04°57'08.79" S 122°45'29.30" T	Muna, Sulawesi Tenggara	2211-321
Meteterano Kecil, Pulau		Pulau	04°57'10.10" S 122°45'25.26" T	Muna, Sulawesi Tenggara	2211-321

DAFTAR NAMA RUPABUMI

NAMA RUPABUMI	NAMA LAIN	UNSUR RUPABUMI	KOORDINAT	WILAYAH ADMINISTRASI	NOMOR LEMBAR PETA
Meteterano Timur, Pulau		Pulau	04°57'07.75" S 122°45'25.49" T	Muna, Sulawesi Tenggara	2211-321
Meti, Pulau		Pulau	01°34'04.00" U 128°03'20.99" T	Halmahera Utara, Maluku Utara	2617-511
Metigi, Pulau		Pulau	00°02'05.66" S 104°50'20.84" T	Lingga, Kepulauan Riau	1015-643
Metimarang, Pulau		Pulau	08°20'16.00" S 128°30'07.99" T	Maluku Barat Daya, Maluku	2607-613
Metotoi, Pulau		Pulau	05°50'38.37" S 134°41'11.08" T	Kepulauan Aru, Maluku	3010-314
Metureby, Pulau		Pulau	02°35'43.32" S 140°42'21.63" T	Kota Jayapura, Papua	3413-334
Metutun, Pulau		Pulau	08°09'54.00" S 128°35'13.99" T	Maluku Barat Daya, Maluku	2607-631
Meuhu, Pulau		Pulau	05°37'17.64" S 132°42'48.97" T	Maluku Tenggara, Maluku	2910-234
Meung, Pulau		Pulau	01°44'02.00" S 124°21'31.00" T	Kepulauan Sula, Maluku Utara	2314-341
Meya, Pulau		Pulau	00°33'54.00" U 103°37'50.99" T	Karimun, Kepulauan Riau	1016-412
Meytapo, Pulau		Pulau	00°09'56.69" S 130°21'07.46" T	Raja Ampat, Papua Barat	2715-641
Mgafaki, Pulau		Pulau	00°49'03.57" S 135°29'27.07" T	Supiori, Papua	3115-124
Mgasai, Pulau		Pulau	00°42'03.60" S 135°23'05.10" T	Supiori, Papua	3115-142
Mgasaki, Pulau		Pulau	00°44'47.23" S 135°25'00.67" T	Supiori, Papua	3115-142
Mia, Pulau		Pulau	00°39'56.99" U 128°28'30.00" T	Halmahera Timur, Maluku Utara	2616-524
Miang Besar, Pulau		Pulau	00°43'44.17" U 118°00'36.83" T	Kutai Timur, Kalimantan Timur	1916-613
Miang Halus, Pulau		Pulau	00°35'11.64" S 117°21'01.19" T	Kutai Kartanegara, Kalimantan Timur	1915-143
Miang Kecil, Pulau		Pulau	00°46'35.17" U 118°02'34.17" T	Kutai Timur, Kalimantan Timur	1916-631
Miang, Pulau		Pulau	00°35'24.00" S 117°20'24.00" T	Kutai Kartanegara, Kalimantan Timur	1915-143
Miangas, Pulau		Pulau	05°33'20.83" U 126°35'06.82" T	Kepulauan Talaud, Sulawesi Utara	2521-511
Midai, Pulau		Pulau	02°59'53.00" U 107°46'50.99" T	Natuna, Kepulauan Riau	1218-643
Midai, Pulau		Pulau	03°05'11.00" U 105°58'10.99" T	Kepulauan Anambas, Kepulauan Riau	1119-222
Miimalet, Pulau		Pulau	06°42'38.83" S 134°30'04.68" T	Kepulauan Aru, Maluku	3009-331
Milok, Pulau		Pulau	00°16'23.00" S 122°09'02.99" T	Tojo Una Una, Sulawesi Tengah	2215-514

DAFTAR NAMA RUPABUMI

NAMA RUPABUMI	NAMA LAIN	UNSUR RUPABUMI	KOORDINAT	WILAYAH ADMINISTRASI	NOMOR LEMBAR PETA
Mimbar, Pulau		Pulau	08°31'18.97" S 117°38'01.99" T	Sumbawa, Nusa Tenggara Barat	1907-234
Mimo, Pulau		Pulau	02°39'59.01" S 132°30'16.55" T	Fak Fak, Papua Barat	2913-231
Minanga, Pulau		Pulau	01°56'03.00" S 123°42'00.00" T	Banggai Kepulauan, Sulawesi Tengah	2314-212
Mincau, Pulau		Pulau	02°21'15.99" U 096°11'53.99" T	Simeulue, Aceh	0518-132
Mingga, Pulau		Pulau	03°02'52.00" U 105°44'15.00" T	Kepulauan Anambas, Kepulauan Riau	1119-212
Minggir, Pulau		Pulau	08°15'19.60" S 110°59'36.46" T	Pacitan, Jawa Timur	1407-624
Mingki, Pulau		Pulau	00°49'18.00" U 104°40'41.99" T	Bintan, Kepulauan Riau	1016-632
Mingki, Yesbei		Pulau	00°02'45.65" S 130°46'20.25" T	Raja Ampat, Papua Barat	2815-443
Minigmnu, Yef		Pulau	03°08'59.68" S 133°46'10.30" T	Kaimana, Papua Barat	3012-441
Miniwirkaryo, Pulau		Pulau	02°42'43.79" S 134°23'46.03" T	Teluk Wondama, Papua Barat	3013-242
Minlo, Pulau		Pulau	01°19'56.86" S 130°42'42.30" T	Sorong, Papua Barat	2814-414
Mintin Besar, Pulau		Pulau	02°50'22.99" S 114°12'25.99" T	Pulang Pisau, Kalimantan Tengah	1713-114
Mintin Kecil, Pulau		Pulau	02°50'33.00" S 114°12'04.00" T	Pulang Pisau, Kalimantan Tengah	1713-114
Mintu, Pulau		Pulau	00°23'41.53" U 128°17'43.14" T	Halmahera Tengah, Maluku Utara	2616-243
Minulo Butle, Pulau		Pulau	01°07'25.19" S 131°03'59.15" T	Raja Ampat, Papua Barat	2814-533
Minulo Polollo, Pulau		Pulau	01°07'08.45" S 131°05'22.85" T	Raja Ampat, Papua Barat	2814-533
Minumi, Pulau		Pulau	03°39'40.72" S 134°56'21.67" T	Kaimana, Papua Barat	3012-342
Minyaifun, Pulau		Pulau	00°19'51.80" S 130°12'30.11" T	Raja Ampat, Papua Barat	2715-614
Minyak, Pulau		Pulau	00°05'37.00" S 109°10'23.00" T	Kubu Raya, Kalimantan Barat	1315-634
Mioskapar Kior, Pulau		Pulau	01°13'01.97" S 136°19'49.63" T	Biak Numfor, Papua	3114-641
Mioskapar Oser, Pulau		Pulau	01°13'02.37" S 136°19'36.11" T	Biak Numfor, Papua	3114-641
Mioskapar Suru, Pulau		Pulau	01°13'02.46" S 136°19'37.76" T	Biak Numfor, Papua	3114-641
Mioskorui, Pulau		Pulau	00°35'22.91" S 130°18'56.39" T	Raja Ampat, Papua Barat	2715-343
Miossu, Yef		Pulau	00°20'49.43" S 132°10'14.60" T	Tambrau, Papua Barat	2915-414

DAFTAR NAMA RUPABUMI

NAMA RUPABUMI	NAMA LAIN	UNSUR RUPABUMI	KOORDINAT	WILAYAH ADMINISTRASI	NOMOR LEMBAR PETA
Miot Amni, Pulau		Pulau	00°50'10.92" S 129°53'59.34" T	Raja Ampat, Papua Barat	2715-224
Miot Kakesi, Pulau		Pulau	00°33'52.56" S 130°16'23.63" T	Raja Ampat, Papua Barat	2715-343
Miot Mangkintut Iba, Pulau		Pulau	00°34'07.06" S 130°16'29.07" T	Raja Ampat, Papua Barat	2715-343
Miot Mangkintut Mkuni, Pulau		Pulau	00°34'07.61" S 130°16'27.50" T	Raja Ampat, Papua Barat	2715-343
Miot Manine, Pulau		Pulau	00°33'54.47" S 130°16'23.74" T	Raja Ampat, Papua Barat	2715-343
Miot Mannena Rituru, Pulau		Pulau	00°33'49.55" S 130°16'20.07" T	Raja Ampat, Papua Barat	2715-343
Miot Mannena Weter, Pulau		Pulau	00°33'50.17" S 130°16'18.49" T	Raja Ampat, Papua Barat	2715-343
Miot Monebai Mgun, Pulau		Pulau	00°46'24.52" S 129°47'21.67" T	Raja Ampat, Papua Barat	2715-223
Miot Monebai, Pulau		Pulau	00°52'35.51" S 129°44'32.44" T	Raja Ampat, Papua Barat	2715-212
Miot Ruwin Rifyak, Pulau		Pulau	00°33'53.92" S 130°16'19.63" T	Raja Ampat, Papua Barat	2715-343
Miot Ruwin Rikyor, Pulau		Pulau	00°33'52.52" S 130°16'21.02" T	Raja Ampat, Papua Barat	2715-343
Miot Ruwin Rituru, Pulau		Pulau	00°33'55.76" S 130°16'21.32" T	Raja Ampat, Papua Barat	2715-343
Miot Ruwin Weter, Pulau		Pulau	00°33'58.01" S 130°16'20.79" T	Raja Ampat, Papua Barat	2715-343
Miotambouri, Pulau		Pulau	00°39'09.97" S 130°16'38.18" T	Raja Ampat, Papua Barat	2715-341
Miotbai, Pulau		Pulau	00°41'46.51" S 130°15'47.38" T	Raja Ampat, Papua Barat	2715-341
Miotbinaru Wambrayew, Pulau		Pulau	00°33'48.89" S 130°16'26.22" T	Raja Ampat, Papua Barat	2715-343
Miotbinaru Wambruyer, Pulau		Pulau	00°33'47.18" S 130°16'25.46" T	Raja Ampat, Papua Barat	2715-343
Miotburdams, Pulau		Pulau	00°33'56.76" S 130°16'19.61" T	Raja Ampat, Papua Barat	2715-343
Miotfakdawe, Pulau		Pulau	00°34'05.67" S 130°16'20.21" T	Raja Ampat, Papua Barat	2715-343
Miotkabes, Pulau		Pulau	00°33'56.97" S 130°16'22.09" T	Raja Ampat, Papua Barat	2715-343
Miotkori, Pulau		Pulau	00°40'55.70" S 130°16'21.70" T	Raja Ampat, Papua Barat	2715-341
Miotmambrasar, Pulau		Pulau	00°33'51.18" S 130°16'20.47" T	Raja Ampat, Papua Barat	2715-343
Miotnon, Pulau		Pulau	00°34'09.26" S 130°16'13.50" T	Raja Ampat, Papua Barat	2715-343
Miotobinaru, Pulau		Pulau	00°33'49.96" S 130°16'26.60" T	Raja Ampat, Papua Barat	2715-343

DAFTAR NAMA RUPABUMI

NAMA RUPABUMI	NAMA LAIN	UNSUR RUPABUMI	KOORDINAT	WILAYAH ADMINISTRASI	NOMOR LEMBAR PETA
Miotrumbewas, Pulau		Pulau	00°34'00.97" S 130°16'15.57" T	Raja Ampat, Papua Barat	2715-343
Mirang, Pulau		Pulau	02°56'02.34" S 108°22'02.12" T	Belitung Timur, Kepulauan Bangka Belitung	1313-121
Mirawafuce Risinsemus, Yef		Pulau	03°48'49.85" S 134°00'08.79" T	Kaimana, Papua Barat	3012-213
Miskin, Pulau		Pulau	00°04'54.61" S 127°25'50.84" T	Halmahera Selatan, Maluku Utara	2515-644
Miskin, Pulau		Pulau	00°08'54.39" U 127°25'51.46" T	Halmahera Selatan, Maluku Utara	2516-324
Miskin, Pulau		Pulau	00°51'52.65" U 127°31'54.22" T	Halmahera Barat, Maluku Utara	2616-431
Misluwi Besar, Pulau		Pulau	00°48'20.00" U 128°16'28.99" T	Halmahera Timur, Maluku Utara	2616-541
Misluwi Kecil, Pulau		Pulau	00°48'37.00" U 128°16'17.00" T	Halmahera Timur, Maluku Utara	2616-541
Misool, Pulau		Pulau	01°52'10.25" S 130°08'17.12" T	Raja Ampat, Papua Barat	2714-314
Misrow, Pulau		Pulau	02°19'23.00" S 140°08'39.99" T	Jayapura, Papua	3413-514
Mitak, Pulau		Pulau	07°11'43.00" S 131°28'19.99" T	Kepulauan Tanimbar, Maluku	2808-542
Miwara Rim Semus, Yef		Pulau	03°49'02.05" S 134°00'07.44" T	Kaimana, Papua Barat	3012-213
Miwara Rim Tor, Yef		Pulau	03°48'53.41" S 134°00'05.35" T	Kaimana, Papua Barat	3012-213
Miwara Rim Uit, Yef		Pulau	03°49'04.85" S 134°00'03.61" T	Kaimana, Papua Barat	3012-213
Miwara Rim Vat, Yef		Pulau	03°48'53.21" S 134°00'04.11" T	Kaimana, Papua Barat	3012-213
Miwara Rim, Yef		Pulau	03°49'05.39" S 134°00'02.38" T	Kaimana, Papua Barat	3012-213
Miwara Semus, Yef		Pulau	03°48'55.62" S 133°55'39.27" T	Kaimana, Papua Barat	3012-124
Miwara Subutruit Risinsemus, Yef		Pulau	03°48'30.29" S 134°00'27.72" T	Kaimana, Papua Barat	3012-213
Miwara Subutruit Risinuit, Yef		Pulau	03°48'43.02" S 134°00'27.10" T	Kaimana, Papua Barat	3012-213
Miwara Subutruit, Yef		Pulau	03°48'52.93" S 134°00'26.88" T	Kaimana, Papua Barat	3012-213
Miwara Tor, Yef		Pulau	03°48'57.91" S 133°59'56.32" T	Kaimana, Papua Barat	3012-124
Miwara Uit, Yef		Pulau	03°49'01.86" S 133°59'57.08" T	Kaimana, Papua Barat	3012-124
Miwara Vat, Yef		Pulau	03°49'00.61" S 134°00'00.45" T	Kaimana, Papua Barat	3012-213
Miwarafuce Risinrim, Yef		Pulau	03°48'56.19" S 134°00'09.37" T	Kaimana, Papua Barat	3012-213

DAFTAR NAMA RUPABUMI

NAMA RUPABUMI	NAMA LAIN	UNSUR RUPABUMI	KOORDINAT	WILAYAH ADMINISTRASI	NOMOR LEMBAR PETA
Miwarafuce Risinrimsemus, Yef		Pulau	03°48'57.04" S 134°00'06.39" T	Kaimana, Papua Barat	3012-213
Miwarafuce Risinrimtor, Yef		Pulau	03°48'41.99" S 134°00'26.41" T	Kaimana, Papua Barat	3012-213
Miwarafuce Risinrimuit, Yef		Pulau	03°49'01.67" S 134°00'22.64" T	Kaimana, Papua Barat	3012-213
Miwarafuce Risinrimvat, Yef		Pulau	03°48'51.30" S 134°00'21.52" T	Kaimana, Papua Barat	3012-213
Miwarafuce Risintor, Yef		Pulau	03°48'44.09" S 134°00'17.64" T	Kaimana, Papua Barat	3012-213
Miwarafuce Risinuit, Yef		Pulau	03°48'47.91" S 134°00'07.07" T	Kaimana, Papua Barat	3012-213
Miwarafuce Risinvat, Yef		Pulau	03°48'48.87" S 134°00'10.99" T	Kaimana, Papua Barat	3012-213
Miwarafuce, Yef		Pulau	03°48'50.82" S 134°00'04.52" T	Kaimana, Papua Barat	3012-213
Mlowos, Pulau		Pulau	00°46'40.00" U 128°17'53.99" T	Halmahera Timur, Maluku Utara	2616-541
Mmbo Apo, Pulau		Pulau	00°25'51.72" S 122°04'08.88" T	Tojo Una Una, Sulawesi Tengah	2215-511
Mmbo Blandang, Pulau		Pulau	00°26'06.76" S 122°04'27.63" T	Tojo Una Una, Sulawesi Tengah	2215-511
Mmbo Die, Pulau		Pulau	00°25'42.35" S 122°04'05.56" T	Tojo Una Una, Sulawesi Tengah	2215-511
Mmbo Hada, Pulau		Pulau	00°25'43.31" S 122°03'46.76" T	Tojo Una Una, Sulawesi Tengah	2215-511
Mmbo Keje, Pulau		Pulau	00°26'15.99" S 122°04'31.57" T	Tojo Una Una, Sulawesi Tengah	2215-511
Mmbo Leleng, Pulau		Pulau	00°26'04.17" S 122°04'49.54" T	Tojo Una Una, Sulawesi Tengah	2215-511
Mmbo Rakimang, Pulau		Pulau	00°25'55.99" S 122°04'27.00" T	Tojo Una Una, Sulawesi Tengah	2215-511
Mmbo Sahamang, Pulau		Pulau	00°25'47.29" S 122°03'42.67" T	Tojo Una Una, Sulawesi Tengah	2215-511
Mmbo Sidur, Pulau		Pulau	00°26'08.08" S 122°04'21.23" T	Tojo Una Una, Sulawesi Tengah	2215-511
Mmbo Sinani, Pulau		Pulau	00°25'55.99" S 122°04'16.00" T	Tojo Una Una, Sulawesi Tengah	2215-511
Mmbo Sinning, Pulau		Pulau	00°25'54.99" S 122°04'34.00" T	Tojo Una Una, Sulawesi Tengah	2215-511
Mmbo Sumilla, Pulau		Pulau	00°25'37.99" S 122°04'22.00" T	Tojo Una Una, Sulawesi Tengah	2215-511
Mmbo Tannu, Pulau		Pulau	00°26'18.74" S 122°04'21.61" T	Tojo Una Una, Sulawesi Tengah	2215-511
Mmbo Tedu, Pulau		Pulau	00°25'43.00" S 122°04'30.00" T	Tojo Una Una, Sulawesi Tengah	2215-511
Mmboteppa, Pulau		Pulau	00°25'36.98" S 122°04'12.43" T	Tojo Una Una, Sulawesi Tengah	2215-511

DAFTAR NAMA RUPABUMI

NAMA RUPABUMI	NAMA LAIN	UNSUR RUPABUMI	KOORDINAT	WILAYAH ADMINISTRASI	NOMOR LEMBAR PETA
Mni Pnuw, Pulau		Pulau	00°53'42.37" S 130°24'36.98" T	Raja Ampat, Papua Barat	2715-322
Mnudu, Pulau		Pulau	00°38'57.99" S 135°25'30.00" T	Supiori, Papua	3115-142
Mo Kecil, Pulau		Pulau	01°13'50.52" S 131°02'53.75" T	Sorong, Papua Barat	2814-531
Mo, Pulau		Pulau	02°04'04.49" S 130°25'20.19" T	Raja Ampat, Papua Barat	2713-644
Mo, Yef		Pulau	00°22'18.31" S 130°16'39.24" T	Raja Ampat, Papua Barat	2715-623
Mo, Yef		Pulau	00°09'27.71" S 130°46'31.40" T	Raja Ampat, Papua Barat	2815-441
Mo, Yef		Pulau	01°13'22.20" S 131°03'39.89" T	Raja Ampat, Papua Barat	2814-531
Mo, Yef		Pulau	02°08'38.85" S 130°28'32.96" T	Raja Ampat, Papua Barat	2713-642
Moa, Pulau		Pulau	08°10'59.00" S 127°56'39.99" T	Maluku Barat Daya, Maluku	2607-442
Moanuhyanat, Pulau		Pulau	05°33'16.17" S 132°43'17.67" T	Maluku Tenggara, Maluku	2910-234
Mobon, Pulau		Pulau	00°42'23.00" U 128°18'06.99" T	Halmahera Timur, Maluku Utara	2616-523
Mobua, Pulau		Pulau	01°32'15.79" S 122°47'02.87" T	Banggai Kepulauan, Sulawesi Tengah	2214-343
Mocam, Pulau		Pulau	06°29'35.00" S 134°45'50.00" T	Kepulauan Aru, Maluku	3009-621
Modan, Pulau		Pulau	02°21'00.08" S 133°55'05.16" T	Teluk Bintuni, Papua Barat	3013-424
Mofawahia, Pulau		Pulau	05°34'01.90" S 134°41'00.52" T	Kepulauan Aru, Maluku	3010-334
Moff, Pulau		Pulau	00°31'48.09" U 130°44'02.91" T	Raja Ampat, Papua Barat	2816-412
Mofi, Pulau		Pulau	00°10'32.00" U 127°55'20.00" T	Maluku Utara	2616-124
Mogli, Pulau		Pulau	00°26'17.14" S 130°41'10.89" T	Raja Ampat, Papua Barat	2815-412
Moglul, Pulau		Pulau	00°26'19.17" S 130°41'08.13" T	Raja Ampat, Papua Barat	2815-412
Mogo Besar, Pulau		Pulau	00°26'01.00" S 122°01'09.00" T	Tojo Una Una, Sulawesi Tengah	2215-511
Mogo Kecil, Pulau		Pulau	00°25'27.00" S 122°00'49.00" T	Tojo Una Una, Sulawesi Tengah	2215-511
Mogpat, Pulau		Pulau	00°26'22.21" S 130°41'29.35" T	Raja Ampat, Papua Barat	2815-412
Moheru Biccue, Pulau		Pulau	02°57'36.43" S 121°03'49.39" T	Kolaka Utara, Sulawesi Tenggara	2113-311
Moheru Loppoe, Pulau		Pulau	02°57'36.95" S 121°03'49.98" T	Kolaka Utara, Sulawesi Tenggara	2113-311

DAFTAR NAMA RUPABUMI

NAMA RUPABUMI	NAMA LAIN	UNSUR RUPABUMI	KOORDINAT	WILAYAH ADMINISTRASI	NOMOR LEMBAR PETA
Mohinggito, Pulau		Pulau	00°55'25.38" U 122°52'32.63" T	Gorontalo Utara, Gorontalo	2216-644
Mohon Pulau, Pulau		Pulau	05°32'29.79" S 134°41'45.38" T	Kepulauan Aru, Maluku	3010-334
Mohupomba Da'A, Pulau		Pulau	00°28'13.00" U 122°21'38.00" T	Boalemo, Gorontalo	2216-243
Mohupomba Kiki, Pulau		Pulau	00°27'56.00" U 122°20'56.00" T	Boalemo, Gorontalo	2216-243
Moi, Pulau		Pulau	06°16'49.00" S 134°19'26.00" T	Kepulauan Aru, Maluku	3009-523
Moimoi, Pulau		Pulau	00°59'30.99" U 104°07'25.00" T	Kota Batam, Kepulauan Riau	1016-533
Mokirikiri Baba, Pulau		Pulau	02°02'40.20" S 134°08'17.62" T	Teluk Wondama, Papua Barat	3013-534
Mokirikiri Katu Selatan, Pulau		Pulau	02°02'39.01" S 134°08'11.70" T	Teluk Wondama, Papua Barat	3013-534
Mokirikiri Katu Utara, Pulau		Pulau	02°02'33.07" S 134°08'11.53" T	Teluk Wondama, Papua Barat	3013-534
Mokirikiri Katu, Pulau		Pulau	02°02'49.56" S 134°08'17.80" T	Teluk Wondama, Papua Barat	3013-534
Mokon, Pulau		Pulau	01°10'13.01" S 130°37'37.80" T	Sorong, Papua Barat	2814-432
Molana, Pulau		Pulau	03°38'30.99" S 128°36'31.00" T	Maluku Tengah, Maluku	2612-331
Mole, Pulau		Pulau	08°35'26.00" S 119°43'36.99" T	Manggarai Barat, Nusa Tenggara Timur	2007-334
Molilis, Pulau		Pulau	01°55'45.99" S 123°43'18.99" T	Banggai Kepulauan, Sulawesi Tengah	2314-212
Molilisoluno, Pulau		Pulau	01°57'28.00" S 123°43'48.08" T	Banggai Kepulauan, Sulawesi Tengah	2314-212
Moloto, Pulau		Pulau	00°29'13.99" U 121°42'54.00" T	Pahuwato, Gorontalo	2216-134
Molo, Pulau		Pulau	06°43'59.00" S 131°32'53.99" T	Kepulauan Tanimbar, Maluku	2809-331
Molosing, Pulau		Pulau	00°54'06.61" U 123°58'34.33" T	Bolaang Mongondow, Sulawesi Utara	2316-544
Molrua, Pulau		Pulau	05°24'21.33" S 134°37'30.60" T	Kepulauan Aru, Maluku	3010-612
Molrua, Pulau		Pulau	05°23'54.67" S 134°33'56.59" T	Kepulauan Aru, Maluku	3010-611
Moluko, Togong		Pulau	01°18'56.26" S 123°06'42.05" T	Banggai Kepulauan, Sulawesi Tengah	2314-413
Mombus, Togong		Pulau	01°31'59.47" S 122°58'15.21" T	Banggai Kepulauan, Sulawesi Tengah	2214-344
Momi, Pulau		Pulau	00°52'06.39" S 135°32'08.52" T	Supiori, Papua	3115-213
Momo, Pulau		Pulau	01°55'09.00" S 121°21'52.60" T	Morowali Utara, Sulawesi Tengah	2114-321

DAFTAR NAMA RUPABUMI

NAMA RUPABUMI	NAMA LAIN	UNSUR RUPABUMI	KOORDINAT	WILAYAH ADMINISTRASI	NOMOR LEMBAR PETA
Mon Ake, Pulau		Pulau	00°21'28.33" S 130°33'49.69" T	Raja Ampat, Papua Barat	2815-413
Mon Bin, Pulau		Pulau	00°21'10.02" S 130°34'36.33" T	Raja Ampat, Papua Barat	2815-413
Mon Hnon, Pulau		Pulau	00°21'10.61" S 130°34'37.93" T	Raja Ampat, Papua Barat	2815-413
Mon Masuf Ganani, Pulau		Pulau	00°08'41.54" U 130°06'52.03" T	Raja Ampat, Papua Barat	2716-313
Mon Mkun, Meos		Pulau	00°30'17.81" S 130°32'42.36" T	Raja Ampat, Papua Barat	2815-133
Mon, Yef		Pulau	00°17'41.26" S 130°30'14.51" T	Raja Ampat, Papua Barat	2815-413
Mona, Pulau		Pulau	06°16'58.97" S 134°18'57.33" T	Kepulauan Aru, Maluku	3009-523
Monakiniyef, Pulau		Pulau	00°21'33.07" S 130°33'53.40" T	Raja Ampat, Papua Barat	2815-413
Monboto Les, Pulau		Pulau	00°12'27.92" S 130°22'29.88" T	Raja Ampat, Papua Barat	2715-641
Monboto, Pulau		Pulau	00°12'24.07" S 130°22'28.31" T	Raja Ampat, Papua Barat	2715-641
Monda Ndabe, Yef		Pulau	03°58'36.92" S 134°22'41.72" T	Kaimana, Papua Barat	3012-222
Monda Nit, Yef		Pulau	03°58'35.68" S 134°22'36.49" T	Kaimana, Papua Barat	3012-222
Mondanus Fat, Yef		Pulau	03°58'08.39" S 134°17'55.78" T	Kaimana, Papua Barat	3012-221
Mondanus Semus, Yef		Pulau	03°58'11.95" S 134°18'02.28" T	Kaimana, Papua Barat	3012-221
Mondanus Tor, Yef		Pulau	03°58'06.38" S 134°17'55.77" T	Kaimana, Papua Barat	3012-221
Mondanus Uit, Yef		Pulau	03°58'09.18" S 134°17'58.81" T	Kaimana, Papua Barat	3012-221
Mondap Iba, Meos		Pulau	00°30'56.57" S 130°35'05.64" T	Raja Ampat, Papua Barat	2815-133
Mondap Mkun, Meos		Pulau	00°30'46.22" S 130°35'01.63" T	Raja Ampat, Papua Barat	2815-133
Monding, Pulau		Pulau	00°20'08.99" S 121°58'41.99" T	Tojo Una Una, Sulawesi Tengah	2215-424
Mondo, Pulau		Pulau	00°24'55.24" S 121°49'29.95" T	Tojo Una Una, Sulawesi Tengah	2215-421
Mondoliko, Pulau		Pulau	06°22'58.84" S 110°55'15.65" T	Jepara, Jawa Tengah	1409-622
Monfun Atsa, Pulau		Pulau	00°16'10.47" S 130°53'31.89" T	Raja Ampat, Papua Barat	2815-424
Monfun Genan, Yef		Pulau	00°16'08.45" S 130°53'21.79" T	Raja Ampat, Papua Barat	2815-424
Monfun Lu, Yef		Pulau	00°16'05.61" S 130°53'32.63" T	Raja Ampat, Papua Barat	2815-424

DAFTAR NAMA RUPABUMI

NAMA RUPABUMI	NAMA LAIN	UNSUR RUPABUMI	KOORDINAT	WILAYAH ADMINISTRASI	NOMOR LEMBAR PETA
Monfun Tol, Yef		Pulau	00°16'05.41" S 130°53'35.15" T	Raja Ampat, Papua Barat	2815-424
Monfun, Yef		Pulau	00°16'15.40" S 130°53'31.61" T	Raja Ampat, Papua Barat	2815-424
Mongaila, Pulau		Pulau	00°53'02.00" U 122°44'27.54" T	Gorontalo Utara, Gorontalo	2216-634
Monganusan, Pulau		Pulau	01°20'42.32" S 123°12'46.51" T	Banggai Kepulauan, Sulawesi Tengah	2314-414
Monggor, Nusa	Pulau Bagian	Pulau	07°40'56.86" S 108°49'36.30" T	Cilacap, Jawa Tengah	1308-241
Mongisongpaku, Pulau		Pulau	01°21'01.64" S 123°12'49.13" T	Banggai Kepulauan, Sulawesi Tengah	2314-414
Mongkeluno Selatan, Pulau		Pulau	04°53'23.10" S 122°44'40.68" T	Muna, Sulawesi Tenggara	2211-312
Mongkeluno Utara, Pulau		Pulau	04°53'22.75" S 122°44'40.58" T	Muna, Sulawesi Tenggara	2211-312
Mongsing Besar, Pulau		Pulau	08°33'34.69" S 113°51'25.38" T	Banyuwangi, Jawa Timur	1607-343
Mongsing Kecil Selatan, Pulau		Pulau	08°33'33.39" S 113°51'19.35" T	Banyuwangi, Jawa Timur	1607-343
Mongsing Kecil Utara, Pulau		Pulau	08°33'32.13" S 113°51'19.21" T	Banyuwangi, Jawa Timur	1607-343
Mongunbasan Pauno, Pulau		Pulau	02°00'43.92" S 123°46'18.32" T	Banggai Laut, Sulawesi Tengah	2313-543
Mongunbasan Utara, Pulau		Pulau	02°00'54.61" S 123°46'39.96" T	Banggai Laut, Sulawesi Tengah	2313-543
Mongunbasan, Pulau		Pulau	02°01'25.00" S 123°47'15.00" T	Banggai Kepulauan, Sulawesi Tengah	2313-543
Monhalak, Pulau		Pulau	01°52'12.88" S 130°25'11.92" T	Raja Ampat, Papua Barat	2714-324
Monigalap, Pulau		Pulau	02°13'47.32" S 130°17'33.48" T	Raja Ampat, Papua Barat	2713-641
Monji Da'A, Pulau		Pulau	00°30'37.00" U 121°39'34.99" T	Pahuwato, Gorontalo	2216-412
Monji Kiki, Pulau		Pulau	00°30'54.00" U 121°39'42.99" T	Pahuwato, Gorontalo	2216-412
Monkeskoer, Pulau		Pulau	01°14'46.70" S 129°46'25.39" T	Raja Ampat, Papua Barat	2714-541
Monmesuf Atsa, Pulau		Pulau	00°07'38.59" U 130°06'13.75" T	Raja Ampat, Papua Barat	2716-313
Monmesuf Genan, Pulau		Pulau	00°07'34.48" U 130°05'51.50" T	Raja Ampat, Papua Barat	2716-313
Monmesuf Lu, Pulau		Pulau	00°07'34.18" U 130°06'17.54" T	Raja Ampat, Papua Barat	2716-313
Monmesuf Malass, Pulau		Pulau	00°07'43.18" U 130°06'20.32" T	Raja Ampat, Papua Barat	2716-313
Monmesuf Palolon, Pulau		Pulau	00°07'35.44" U 130°05'57.18" T	Raja Ampat, Papua Barat	2716-313

DAFTAR NAMA RUPABUMI

NAMA RUPABUMI	NAMA LAIN	UNSUR RUPABUMI	KOORDINAT	WILAYAH ADMINISTRASI	NOMOR LEMBAR PETA
Monmesuf, Pulau		Pulau	00°07'38.40" U 130°06'06.56" T	Raja Ampat, Papua Barat	2716-313
Monmisif Genan, Pulau		Pulau	00°01'01.62" U 130°08'25.68" T	Raja Ampat, Papua Barat	2716-312
Monmisif Peley, Pulau		Pulau	00°01'16.05" U 130°08'28.77" T	Raja Ampat, Papua Barat	2716-312
Monmomot Ganan, Pulau		Pulau	00°20'40.81" S 130°41'04.58" T	Raja Ampat, Papua Barat	2815-414
Monmomot Matlolo, Pulau		Pulau	00°20'39.10" S 130°41'02.44" T	Raja Ampat, Papua Barat	2815-414
Monmomot Palay, Pulau		Pulau	00°20'34.39" S 130°40'54.04" T	Raja Ampat, Papua Barat	2815-414
Monmon Besar, Pulau		Pulau	03°56'14.24" S 132°48'08.21" T	Fak Fak, Papua Barat	2912-221
Monmon Bulat, Pulau		Pulau	03°56'27.95" S 132°48'14.24" T	Fak Fak, Papua Barat	2912-221
Monmon Kecil, Pulau		Pulau	03°56'21.41" S 132°48'11.95" T	Fak Fak, Papua Barat	2912-221
Monmon Selatan, Pulau		Pulau	03°57'10.60" S 132°48'45.56" T	Fak Fak, Papua Barat	2912-221
Monmon Tengah, Pulau		Pulau	03°56'44.25" S 132°48'32.32" T	Fak Fak, Papua Barat	2912-221
Mono Atsa, Yef		Pulau	00°00'07.42" U 130°10'06.55" T	Raja Ampat, Papua Barat	2716-312
Mono Colon, Yef		Pulau	00°00'06.26" U 130°10'40.91" T	Raja Ampat, Papua Barat	2716-312
Mono Fat, Yef		Pulau	00°00'00.79" S 130°10'00.52" T	Raja Ampat, Papua Barat	2715-634
Mono Ganan, Yef		Pulau	00°25'01.83" S 130°37'03.95" T	Raja Ampat, Papua Barat	2815-411
Mono Genan, Yef		Pulau	00°00'02.56" S 130°10'36.92" T	Raja Ampat, Papua Barat	2715-634
Mono Genan, Yef		Pulau	00°18'49.81" S 130°36'50.40" T	Raja Ampat, Papua Barat	2815-413
Mono Lol, Yef		Pulau	00°00'07.69" S 130°10'51.58" T	Raja Ampat, Papua Barat	2715-634
Mono Lu, Yef		Pulau	00°00'04.87" U 130°09'58.63" T	Raja Ampat, Papua Barat	2716-312
Mono Malan, Yef		Pulau	00°00'07.82" U 130°10'35.80" T	Raja Ampat, Papua Barat	2716-312
Mono Palolo, Yef		Pulau	00°00'01.42" U 130°10'37.93" T	Raja Ampat, Papua Barat	2716-312
Mono Pele, Yef		Pulau	00°25'01.48" S 130°37'04.50" T	Raja Ampat, Papua Barat	2815-411
Mono Tol, Yef		Pulau	00°00'03.75" U 130°09'57.62" T	Raja Ampat, Papua Barat	2716-312
Mono, Pulau		Pulau	00°18'51.56" S 130°36'48.51" T	Raja Ampat, Papua Barat	2815-413

DAFTAR NAMA RUPABUMI

NAMA RUPABUMI	NAMA LAIN	UNSUR RUPABUMI	KOORDINAT	WILAYAH ADMINISTRASI	NOMOR LEMBAR PETA
Mono, Yef		Pulau	00°00'06.97" U 130°10'25.01" T	Raja Ampat, Papua Barat	2716-312
Mono, Yef		Pulau	00°11'11.69" U 130°02'01.88" T	Raja Ampat, Papua Barat	2716-313
Monosan, Pulau		Pulau	01°44'17.99" S 123°21'23.00" T	Banggai Laut, Sulawesi Tengah	2314-141
Monpitana Genan, Pulau		Pulau	00°08'58.10" U 130°02'29.04" T	Raja Ampat, Papua Barat	2716-313
Monpitana Lol, Pulau		Pulau	00°09'07.58" U 130°02'13.60" T	Raja Ampat, Papua Barat	2716-313
Monpitana, Pulau		Pulau	00°09'03.84" U 130°02'21.05" T	Raja Ampat, Papua Barat	2716-313
Monsolonian Babasal, Pulau		Pulau	01°36'17.31" S 123°05'59.41" T	Banggai Kepulauan, Sulawesi Tengah	2314-133
Monsolonian Pauno, Pulau		Pulau	01°36'12.06" S 123°06'01.71" T	Banggai Kepulauan, Sulawesi Tengah	2314-133
Monsolonian, Togong		Pulau	01°20'58.63" S 123°05'30.65" T	Banggai Kepulauan, Sulawesi Tengah	2314-413
Montoh, Pulau		Pulau	01°06'20.10" U 103°51'37.45" T	Kota Batam, Kepulauan Riau	1017-121
Montoh, Pulau		Pulau	01°06'20.49" U 103°51'55.80" T	Kota Batam, Kepulauan Riau	1017-121
Montuli, Pulau		Pulau	00°25'54.99" U 122°13'45.00" T	Boalemo, Gorontalo	2216-234
Monyam, Pulau		Pulau	00°09'07.21" U 130°03'37.15" T	Raja Ampat, Papua Barat	2716-313
Monyamtapak Genan, Pulau		Pulau	00°08'57.31" U 130°03'21.44" T	Raja Ampat, Papua Barat	2716-313
Monyamtapak, Pulau		Pulau	00°08'58.51" U 130°03'21.88" T	Raja Ampat, Papua Barat	2716-313
Monyet, Pulau		Pulau	08°29'44.00" S 119°52'07.00" T	Manggarai Barat, Nusa Tenggara Timur	2007-621
Moor, Pulau		Pulau	00°10'46.99" U 128°57'34.99" T	Halmahera Tengah, Maluku Utara	2616-324
Moppinggulo, Pulau		Pulau	00°27'31.00" U 122°19'50.00" T	Boalemo, Gorontalo	2216-243
Mopsusun Natuk, Pulau		Pulau	02°40'11.36" S 132°30'05.75" T	Fak Fak, Papua Barat	2913-231
Mopsusun, Pulau		Pulau	02°40'06.43" S 132°29'59.05" T	Fak Fak, Papua Barat	2913-142
Mor, Pulau		Pulau	05°44'16.95" S 132°12'10.81" T	Maluku Tenggara, Maluku	2910-132
Mora, Pulau		Pulau	02°55'36.99" S 135°42'16.99" T	Nabire, Papua	3113-212
Moramo, Pulau		Pulau	04°07'23.00" S 122°40'01.99" T	Konawe Selatan, Sulawesi Tenggara	2211-634
Morasa, Pulau		Pulau	01°25'51.00" S 127°50'38.01" T	Halmahera Selatan, Maluku Utara	2614-421

DAFTAR NAMA RUPABUMI

NAMA RUPABUMI	NAMA LAIN	UNSUR RUPABUMI	KOORDINAT	WILAYAH ADMINISTRASI	NOMOR LEMBAR PETA
Morasa, Pulau		Pulau	01°32'15.00" S 128°05'08.99" T	Halmahera Selatan, Maluku Utara	2614-233
Mori, Pulau		Pulau	02°39'45.29" S 121°01'36.09" T	Luwu Timur, Sulawesi Selatan	2113-331
Moro Darat, Pulau		Pulau	00°45'36.00" U 103°41'12.00" T	Karimun, Kepulauan Riau	1016-432
Moro Laut, Pulau		Pulau	00°45'58.00" U 103°39'50.00" T	Karimun, Kepulauan Riau	1016-432
Moro Tengah, Pulau		Pulau	00°45'42.99" U 103°40'28.99" T	Karimun, Kepulauan Riau	1016-432
Moromaho, Pulau		Pulau	06°07'07.00" S 124°36'27.00" T	Wakatobi, Sulawesi Tenggara	2409-433
Moronan, Pulau		Pulau	06°56'52.49" S 115°27'38.48" T	Sumenep, Jawa Timur	1709-322
Morongkoyobang, Pulau		Pulau	00°27'50.16" S 121°43'43.70" T	Tojo Una Una, Sulawesi Tengah	2215-412
Morota, Pulau		Pulau	00°32'10.00" S 128°22'14.99" T	Halmahera Selatan, Maluku Utara	2615-243
Morotai, Cekungan		Cekungan	02°56'47.03" U 127°54'39.00" T	Indonesia	2618-444
Morotai, Pulau		Pulau	02°19'09.99" U 128°28'00.00" T	Halmahera Utara, Maluku Utara	2618-242
Morotai, Selat		Selat	02°08'18.10" U 128°07'23.62" T	Maluku Utara	2618-213
Mosmosan, Pulau		Pulau	06°21'01.00" S 134°18'34.99" T	Kepulauan Aru, Maluku	3009-523
Moso, Pulau		Pulau	03°07'47.38" U 106°24'22.35" T	Kepulauan Anambas, Kepulauan Riau	1119-324
Mosua, Togong		Pulau	01°31'43.28" S 122°46'50.01" T	Banggai Kepulauan, Sulawesi Tengah	2214-343
Motaha, Pulau		Pulau	05°16'05.00" S 121°46'05.99" T	Bombana, Sulawesi Tenggara	2210-423
Motang, Gili		Pulau	08°48'28.00" S 119°47'12.99" T	Manggarai Barat, Nusa Tenggara Timur	2007-323
Motarai, Pulau		Pulau	02°24'25.45" S 134°13'39.88" T	Teluk Wondama, Papua Barat	3013-512
Moteterano Barat, Pulau		Pulau	04°57'09.08" S 122°45'44.47" T	Muna, Sulawesi Tenggara	2211-321
Moteterano Selatan, Pulau		Pulau	04°57'02.99" S 122°45'42.99" T	Muna, Sulawesi Tenggara	2211-321
Moteterano Tengah, Pulau		Pulau	04°57'07.58" S 122°45'45.53" T	Muna, Sulawesi Tenggara	2211-321
Moteterano Timur, Pulau		Pulau	04°57'10.62" S 122°45'45.47" T	Muna, Sulawesi Tenggara	2211-321
Moteterano Utara, Pulau		Pulau	04°57'02.00" S 122°45'42.99" T	Muna, Sulawesi Tenggara	2211-321
Moti, Pulau		Pulau	00°27'24.99" U 127°24'38.99" T	Kota Ternate, Maluku Utara	2516-344

DAFTAR NAMA RUPABUMI

NAMA RUPABUMI	NAMA LAIN	UNSUR RUPABUMI	KOORDINAT	WILAYAH ADMINISTRASI	NOMOR LEMBAR PETA
Motilalel Ni Kapatcol, Pulau		Pulau	01°58'00.48" S 130°26'55.52" T	Raja Ampat, Papua Barat	2714-322
Motilalel Yefto Nafatabuo, Pulau		Pulau	01°58'05.18" S 130°26'57.39" T	Raja Ampat, Papua Barat	2714-322
Motilalel Yefto Narapatle, Pulau		Pulau	01°58'04.46" S 130°26'55.20" T	Raja Ampat, Papua Barat	2714-322
Motilalel Yefto Wat, Pulau		Pulau	01°58'03.15" S 130°26'56.01" T	Raja Ampat, Papua Barat	2714-322
Motilalel Yefto Yoklolo, Pulau		Pulau	01°58'09.41" S 130°26'57.86" T	Raja Ampat, Papua Barat	2714-322
Motilmomeng, Pulau		Pulau	01°27'06.00" S 123°15'36.00" T	Banggai Kepulauan, Sulawesi Tengah	2314-421
Moto, Yef		Pulau	00°10'38.84" U 130°02'04.04" T	Raja Ampat, Papua Barat	2716-313
Motogo, Yef		Pulau	00°20'29.74" S 130°34'50.11" T	Raja Ampat, Papua Barat	2815-413
Motongkano, Pulau		Pulau	04°53'57.31" S 122°45'48.88" T	Muna, Sulawesi Tenggara	2211-321
Motonto Bahili, Pulau		Pulau	05°34'02.93" S 123°49'39.07" T	Wakatobi, Sulawesi Tenggara	2310-243
Motonto Tooge, Pulau		Pulau	05°34'04.60" S 123°49'27.10" T	Wakatobi, Sulawesi Tenggara	2310-243
Motop, Pulau		Pulau	01°02'08.49" S 131°05'07.94" T	Raja Ampat, Papua Barat	2814-533
Motul, Pulau		Pulau	01°52'16.50" S 123°07'11.60" T	Banggai Laut, Sulawesi Tengah	2314-113
Motuo, Pulau		Pulau	00°59'46.75" U 122°39'37.73" T	Gorontalo Utara, Gorontalo	2216-634
Mow, Pulau		Pulau	00°47'33.00" U 128°12'34.99" T	Halmahera Timur, Maluku Utara	2616-532
Mowirin, Pulau		Pulau	03°04'58.79" S 135°34'57.08" T	Nabire, Papua	3112-533
Moyo, Pulau		Pulau	08°13'46.48" S 117°33'54.23" T	Sumbawa, Nusa Tenggara Barat	1907-531
Mraf Beba, Mios		Pulau	00°48'36.00" S 135°28'44.00" T	Supiori, Papua	3115-124
Mrap Beba, Mios		Pulau	00°39'44.10" S 135°26'35.80" T	Supiori, Papua	3115-142
Mrap Kasun, Mios		Pulau	00°39'44.15" S 135°26'41.38" T	Supiori, Papua	3115-142
Mrico, Pulau		Pulau	05°47'53.38" S 110°27'19.54" T	Jepara, Jawa Tengah	1410-224
Mrutu Besar, Pulau		Pulau	08°22'38.54" S 112°22'27.59" T	Malang, Jawa Timur	1507-621
Mrutu Kecil, Pulau		Pulau	08°22'43.66" S 112°22'25.07" T	Malang, Jawa Timur	1507-621
Muang, Pulau		Pulau	08°42'22.00" S 119°46'00.00" T	Manggarai Barat, Nusa Tenggara Timur	2007-341

DAFTAR NAMA RUPABUMI

NAMA RUPABUMI	NAMA LAIN	UNSUR RUPABUMI	KOORDINAT	WILAYAH ADMINISTRASI	NOMOR LEMBAR PETA
Muara Dua Barat, Nusa	Nusa Samir	Pulau	07°39'41.40" S 108°51'44.41" T	Cilacap, Jawa Tengah	1308-241
Muara Dua Timur, Pulau	Pulau Konde	Pulau	07°39'23.42" S 108°50'33.29" T	Cilacap, Jawa Tengah	1308-241
Muara Ulu Besar, Pulau		Pulau	00°51'32.11" S 117°23'49.58" T	Kutai Kartanegara, Kalimantan Timur	1915-124
Muara Ulu Biccu, Pulau		Pulau	00°51'48.30" S 117°23'52.36" T	Kutai Kartanegara, Kalimantan Timur	1915-124
Muarabayan, Pulau		Pulau	02°54'28.87" S 106°46'54.54" T	Bangka Selatan, Kepulauan Bangka Belitung	1213-121
Muaraduo, Pulau		Pulau	03°05'35.13" S 106°36'38.94" T	Bangka Selatan, Kepulauan Bangka Belitung	1212-433
Muarakubu, Pulau		Pulau	00°34'36.00" S 109°19'45.99" T	Kubu Raya, Kalimantan Barat	1315-343
Muarapea, Pulau		Pulau	02°28'47.36" U 097°50'04.49" T	Aceh Singkil, Aceh	0618-143
Muaraulu, Pulau		Pulau	00°52'12.00" S 117°22'12.00" T	Kutai Kartanegara, Kalimantan Timur	1915-123
Muari, Pulau		Pulau	00°12'47.99" S 127°07'12.00" T	Halmahera Selatan, Maluku Utara	2515-631
Mubun, Pulau		Pulau	00°21'27.75" S 104°25'07.00" T	Lingga, Kepulauan Riau	1015-524
Mubur, Pulau		Pulau	03°20'12.00" U 106°12'37.00" T	Kepulauan Anambas, Kepulauan Riau	1119-332
Mubut Darat, Pulau		Pulau	00°49'07.00" U 104°16'52.72" T	Kota Batam, Kepulauan Riau	1016-541
Mubut Laut, Pulau		Pulau	00°49'11.16" U 104°17'52.62" T	Kota Batam, Kepulauan Riau	1016-541
Mubut, Pulau		Pulau	00°01'30.50" U 104°32'33.93" T	Lingga, Kepulauan Riau	1016-311
Muci, Pulau		Pulau	00°30'56.89" S 104°02'14.96" T	Lingga, Kepulauan Riau	1015-233
Muda, Pulau		Pulau	00°17'03.00" U 102°52'45.00" T	Pelalawan, Riau	0916-242
Mudai, Pulau		Pulau	00°19'27.56" S 131°04'12.41" T	Raja Ampat, Papua Barat	2815-513
Mudim, Pulau		Pulau	00°12'08.06" S 130°13'09.71" T	Raja Ampat, Papua Barat	2715-632
Mudo, Pulau		Pulau	01°02'50.02" S 104°11'35.37" T	Tanjung Jabung Timur, Jambi	1014-534
Mudu, Pulau		Pulau	01°05'38.65" U 103°17'16.46" T	Karimun, Kepulauan Riau	0917-321
Muhamad Saleh, Pulau		Pulau	00°12'51.22" S 122°11'13.80" T	Tojo Una Una, Sulawesi Tengah	2215-532
Muhia, Pulau		Pulau	00°16'28.40" S 127°15'43.20" T	Halmahera Selatan, Maluku Utara	2515-623
Mujier, Nus		Pulau	03°48'00.30" S 134°02'47.15" T	Kaimana, Papua Barat	3012-213

DAFTAR NAMA RUPABUMI

NAMA RUPABUMI	NAMA LAIN	UNSUR RUPABUMI	KOORDINAT	WILAYAH ADMINISTRASI	NOMOR LEMBAR PETA
Mukalayo, Pulau		Pulau	01°42'23.46" S 123°29'06.67" T	Banggai Kepulauan, Sulawesi Tengah	2314-142
Mukijo, Pulau		Pulau	08°36'20.46" S 113°59'33.18" T	Banyuwangi, Jawa Timur	1607-344
Mukut, Pulau		Pulau	03°07'30.00" U 105°40'30.00" T	Kepulauan Anambas, Kepulauan Riau	1119-214
Mulan, Pulau		Pulau	00°18'26.64" U 104°18'13.17" T	Lingga, Kepulauan Riau	1016-241
Mules, Pulau		Pulau	08°53'33.00" S 120°16'59.00" T	Manggarai, Nusa Tenggara Timur	2107-121
Mumbang, Pulau		Pulau	01°03'52.89" U 103°53'37.50" T	Kota Batam, Kepulauan Riau	1017-122
Mummnu, Yef		Pulau	03°13'02.21" S 133°40'14.07" T	Kaimana, Papua Barat	3012-432
Mumul, Togong		Pulau	01°37'00.08" S 123°11'52.67" T	Banggai Kepulauan, Sulawesi Tengah	2314-134
Mumus Ganan Kacu, Pulau		Pulau	01°29'32.83" S 130°07'24.62" T	Raja Ampat, Papua Barat	2714-611
Mumus Ganan, Pulau		Pulau	01°29'29.45" S 130°07'26.07" T	Raja Ampat, Papua Barat	2714-611
Mumus Pale, Pulau		Pulau	01°26'26.40" S 130°09'01.87" T	Raja Ampat, Papua Barat	2714-612
Mumus, Pulau		Pulau	01°43'01.36" S 129°56'55.88" T	Raja Ampat, Papua Barat	2714-242
Muna, Pulau		Pulau	04°59'25.00" S 122°31'18.99" T	Sulawesi Tenggara	2211-311
Muna, Selat		Selat	05°13'29.84" S 122°10'01.01" T	Sulawesi Tenggara	2210-532
Munante Kecil, Pulau		Pulau	04°55'58.15" S 122°47'57.50" T	Muna, Sulawesi Tenggara	2211-321
Munante, Pulau		Pulau	04°56'03.99" S 122°48'04.00" T	Muna, Sulawesi Tenggara	2211-321
Mundaung, Pulau		Pulau	01°45'28.78" S 135°47'22.05" T	Kepulauan Yapen, Papua	3114-223
Mundawarom, Yef		Pulau	04°02'31.25" S 134°14'34.54" T	Kaimana, Papua Barat	3011-534
Munde, Pulau		Pulau	00°19'27.89" S 131°04'02.95" T	Raja Ampat, Papua Barat	2815-513
Mundo, Pulau		Pulau	02°12'43.70" S 105°46'22.51" T	Bangka, Kepulauan Bangka Belitung	1113-541
Mundu, Pulau		Pulau	05°40'48.69" S 105°50'16.81" T	Lampung Selatan, Lampung	1110-241
Mundu', Nus		Pulau	03°54'12.21" S 134°06'59.35" T	Kaimana, Papua Barat	3012-211
Mundulipo, Pulau		Pulau	00°11'32.61" S 130°21'13.07" T	Raja Ampat, Papua Barat	2715-641
Munggamuer, Pulau		Pulau	02°24'34.59" S 134°31'30.25" T	Teluk Wondama, Papua Barat	3013-611

DAFTAR NAMA RUPABUMI

NAMA RUPABUMI	NAMA LAIN	UNSUR RUPABUMI	KOORDINAT	WILAYAH ADMINISTRASI	NOMOR LEMBAR PETA
Munggu'Linang, Pulau		Pulau	00°44'03.00" S 109°39'02.00" T	Kubu Raya, Kalimantan Barat	1415-132
Mungsing Kidul, Pulau		Pulau	08°34'45.13" S 113°52'15.70" T	Banyuwangi, Jawa Timur	1607-343
Mungsing Lor, Pulau		Pulau	08°34'36.85" S 113°52'17.79" T	Banyuwangi, Jawa Timur	1607-343
Mungsing Wetan, Pulau		Pulau	08°34'41.05" S 113°52'30.39" T	Banyuwangi, Jawa Timur	1607-344
Munimuni, Pulau		Pulau	02°36'56.19" S 132°25'45.13" T	Fak Fak, Papua Barat	2913-144
Munsaki Fadu, Pulau		Pulau	00°48'58.00" S 135°28'36.00" T	Supiori, Papua	3115-124
Munsaki, Pulau		Pulau	00°49'12.41" S 135°28'18.54" T	Supiori, Papua	3115-124
Muntia, Pulau		Pulau	08°33'11.99" S 119°49'09.99" T	Manggarai Barat, Nusa Tenggara Timur	2007-343
Murai, Pulau		Pulau	00°49'22.93" U 103°41'32.97" T	Karimun, Kepulauan Riau	1016-432
Muraibatu, Pulau		Pulau	00°53'13.99" U 103°47'48.00" T	Karimun, Kepulauan Riau	1016-443
Muran Nus, Pulau		Pulau	03°34'06.39" S 133°49'25.43" T	Raja Ampat, Papua Barat	3012-143
Muranosu Abkuere, Yef		Pulau	03°33'29.96" S 133°49'59.87" T	Kaimana, Papua Barat	3012-143
Muranosu Naia, Yef		Pulau	03°33'26.58" S 133°49'55.18" T	Kaimana, Papua Barat	3012-143
Murba, Pulau		Pulau	02°30'38.00" U 106°03'10.00" T	Kepulauan Anambas, Kepulauan Riau	1118-611
Muri, Mios		Pulau	00°38'56.00" S 135°31'45.00" T	Supiori, Papua	3115-231
Murik Kecil, Pulau		Pulau	01°54'14.02" U 108°39'07.21" T	Natuna, Kepulauan Riau	1317-534
Murik, Pulau		Pulau	01°54'06.91" U 108°38'42.91" T	Natuna, Kepulauan Riau	1317-534
Muriramo, Pulau		Pulau	02°41'50.24" S 132°35'49.96" T	Fak Fak, Papua Barat	2913-231
Murjan, Pulau		Pulau	06°31'46.99" S 134°46'26.00" T	Kepulauan Aru, Maluku	3009-343
Murmur, Pulau		Pulau	06°24'04.00" S 134°22'39.00" T	Kepulauan Aru, Maluku	3009-522
Mursala, Pulau		Pulau	01°38'15.00" U 098°31'32.99" T	Tapanuli Tengah, Sumatera Utara	0617-613
Mursia, Pulau		Pulau	06°31'57.90" S 134°45'58.97" T	Kepulauan Aru, Maluku	3009-343
Musaleile, Pulau		Pulau	01°38'40.12" U 127°33'26.86" T	Halmahera Barat, Maluku Utara	2617-413
Musampi, Pulau		Pulau	01°53'17.00" S 136°20'05.27" T	Kepulauan Yapen, Papua	3114-321

DAFTAR NAMA RUPABUMI

NAMA RUPABUMI	NAMA LAIN	UNSUR RUPABUMI	KOORDINAT	WILAYAH ADMINISTRASI	NOMOR LEMBAR PETA
Musang Temu Bu, Pulau		Pulau	02°52'15.09" U 117°20'16.28" T	Bulungan, Kalimantan Utara	1918-441
Musang, Pulau		Pulau	00°35'06.00" U 103°33'59.00" T	Karimun, Kepulauan Riau	1016-411
Musebek, Pulau		Pulau	01°02'38.89" S 131°14'37.11" T	Sorong, Papua Barat	2814-534
Musel, Pulau		Pulau	01°39'07.20" S 129°58'17.30" T	Raja Ampat, Papua Barat	2714-242
Musi, Pulau		Pulau	01°04'46.99" U 097°55'46.99" T	Nias, Sumatera Utara	0617-122
Musmanusa Natuk, Pulau		Pulau	02°40'12.69" S 132°29'00.87" T	Fak Fak, Papua Barat	2913-142
Musmanusa, Pulau		Pulau	02°40'15.05" S 132°29'04.32" T	Fak Fak, Papua Barat	2913-142
Mustaka Kecil, Pulau		Pulau	08°38'40.70" S 114°01'33.98" T	Banyuwangi, Jawa Timur	1707-131
Mustaka, Pulau		Pulau	08°38'54.75" S 114°01'40.10" T	Banyuwangi, Jawa Timur	1707-131
Mustengge Ganan, Pulau		Pulau	02°07'43.75" S 130°53'42.80" T	Raja Ampat, Papua Barat	2813-442
Mustengge Les, Pulau		Pulau	02°07'49.17" S 130°53'38.45" T	Raja Ampat, Papua Barat	2813-442
Mustengge Lol, Pulau		Pulau	02°07'38.97" S 130°53'40.92" T	Raja Ampat, Papua Barat	2813-442
Mustengge Palolon, Pulau		Pulau	02°07'48.37" S 130°53'40.99" T	Raja Ampat, Papua Barat	2813-442
Mustengge, Pulau		Pulau	02°07'39.06" S 130°53'30.40" T	Raja Ampat, Papua Barat	2813-442
Mustika Kecil, Pulau		Pulau	08°38'47.67" S 114°01'31.73" T	Banyuwangi, Jawa Timur	1707-131
Musuh, Pulau		Pulau	03°06'45.00" U 106°06'47.00" T	Kepulauan Anambas, Kepulauan Riau	1119-311
Mutdrau, Pulau		Pulau	02°32'46.00" S 140°43'32.00" T	Kota Jayapura, Papua	3413-334
Mutjuryefgenan Atsa, Pulau		Pulau	00°21'12.56" S 130°34'41.86" T	Raja Ampat, Papua Barat	2815-413
Mutjuryefgenan Lu, Pulau		Pulau	00°21'12.58" S 130°34'54.60" T	Raja Ampat, Papua Barat	2815-413
Mutjuryefgenan Tol, Pulau		Pulau	00°21'11.41" S 130°35'03.80" T	Raja Ampat, Papua Barat	2815-413
Muturi, Pulau		Pulau	02°12'03.25" S 133°43'36.75" T	Teluk Bintuni, Papua Barat	3013-432
Muturlamoko, Pulau		Pulau	01°43'47.16" U 127°34'16.01" T	Halmahera Barat, Maluku Utara	2617-413
Mutus Kecil, Yef		Pulau	00°20'56.96" S 130°20'18.54" T	Raja Ampat, Papua Barat	2715-623
Mutus, Pulau		Pulau	00°20'46.28" S 130°20'41.09" T	Raja Ampat, Papua Barat	2715-623

DAFTAR NAMA RUPABUMI

NAMA RUPABUMI	NAMA LAIN	UNSUR RUPABUMI	KOORDINAT	WILAYAH ADMINISTRASI	NOMOR LEMBAR PETA
Mutus, Pulau		Pulau	02°29'52.16" U 108°59'11.54" T	Natuna, Kepulauan Riau	1318-244
Mutus, Pulau		Pulau	00°02'39.22" S 104°41'18.06" T	Lingga, Kepulauan Riau	1015-634
Mutyel, Pulau		Pulau	00°23'13.79" U 127°54'19.04" T	Halmahera Tengah, Maluku Utara	2616-144
Muumbunusu Abkuere, Yef		Pulau	03°41'59.23" S 133°54'17.67" T	Kaimana, Papua Barat	3012-142
Muumbunusu Naia, Yef		Pulau	03°41'56.29" S 133°54'13.93" T	Kaimana, Papua Barat	3012-142
Muyat, Pulau		Pulau	03°58'04.38" U 108°24'11.02" T	Natuna, Kepulauan Riau	1319-444
Myot Aitapor, Pulau		Pulau	00°27'08.86" S 130°28'43.89" T	Raja Ampat, Papua Barat	2715-622
Myot Arwam, Pulau		Pulau	00°27'33.95" S 130°28'13.82" T	Raja Ampat, Papua Barat	2715-622
Myot Atar, Pulau		Pulau	00°20'29.96" S 130°35'22.50" T	Raja Ampat, Papua Barat	2815-413
Myot Ben, Pulau		Pulau	00°26'18.87" S 130°27'31.70" T	Raja Ampat, Papua Barat	2715-622
Myot Imbekanaek Iba, Pulau		Pulau	00°26'58.07" S 130°28'26.67" T	Raja Ampat, Papua Barat	2715-622
Myot Imbekanaek Mkun, Pulau		Pulau	00°27'01.96" S 130°28'29.16" T	Raja Ampat, Papua Barat	2715-622
Myot Kamatan, Pulau		Pulau	00°27'43.53" S 130°28'22.85" T	Raja Ampat, Papua Barat	2715-622
Myot Karwar, Pulau		Pulau	00°26'29.25" S 130°27'07.38" T	Raja Ampat, Papua Barat	2715-622
Myot Kor Iba, Pulau		Pulau	00°27'34.62" S 130°28'29.37" T	Raja Ampat, Papua Barat	2715-622
Myot Kor Mkun, Pulau		Pulau	00°27'36.88" S 130°28'24.23" T	Raja Ampat, Papua Barat	2715-622
Myot Mangkauwa, Pulau		Pulau	00°27'40.93" S 130°28'26.54" T	Raja Ampat, Papua Barat	2715-622
Myot Pampeni, Pulau		Pulau	00°26'10.83" S 130°26'57.89" T	Raja Ampat, Papua Barat	2715-622
Myot Randor, Pulau		Pulau	00°25'06.66" S 130°41'01.92" T	Raja Ampat, Papua Barat	2815-412
Myot Remis, Pulau		Pulau	00°26'20.21" S 130°28'29.83" T	Raja Ampat, Papua Barat	2715-622
Na, Ef		Pulau	02°02'28.69" S 130°39'31.67" T	Raja Ampat, Papua Barat	2813-434
Na'E Dompui, Nisa		Pulau	08°38'45.27" S 118°12'21.44" T	Dompui, Nusa Tenggara Barat	1907-332
Na'E, Nisa		Pulau	08°34'00.00" S 119°02'57.50" T	Bima, Nusa Tenggara Barat	2007-233
Nabegat Ndabes, Nus		Pulau	03°54'27.74" S 134°07'18.75" T	Kaimana, Papua Barat	3012-211

DAFTAR NAMA RUPABUMI

NAMA RUPABUMI	NAMA LAIN	UNSUR RUPABUMI	KOORDINAT	WILAYAH ADMINISTRASI	NOMOR LEMBAR PETA
Nabegat Nits, Nus		Pulau	03°54'25.61" S 134°07'21.19" T	Kaimana, Papua Barat	3012-211
Nabi Besar, Yef		Pulau	00°25'08.28" S 130°18'38.02" T	Raja Ampat, Papua Barat	2715-621
Nabi Kecil, Yef		Pulau	00°24'40.94" S 130°17'14.85" T	Raja Ampat, Papua Barat	2715-621
Nabima, Nus		Pulau	04°02'50.26" S 134°17'46.45" T	Kaimana, Papua Barat	3011-543
Nablabte Genan, Yef		Pulau	00°15'22.73" S 130°52'51.99" T	Raja Ampat, Papua Barat	2815-424
Nablabte Peley, Yef		Pulau	00°15'15.88" S 130°52'55.17" T	Raja Ampat, Papua Barat	2815-424
Nadaburavur Yanyanai, Pulau		Pulau	06°15'56.27" S 134°24'27.00" T	Kepulauan Aru, Maluku	3009-524
Naduk, Pulau		Pulau	02°57'11.23" S 107°26'52.00" T	Belitung, Kepulauan Bangka Belitung	1213-222
Nafsi, Pulau		Pulau	00°41'05.32" S 130°16'51.91" T	Raja Ampat, Papua Barat	2715-341
Naga Sumi, Nisa		Pulau	08°36'42.39" S 119°02'18.20" T	Bima, Nusa Tenggara Barat	2007-233
Nagai, Pulau		Pulau	06°20'17.99" S 134°21'51.00" T	Kepulauan Aru, Maluku	3009-523
Nagan, Pulau		Pulau	05°23'35.14" S 134°41'04.70" T	Kepulauan Aru, Maluku	3010-612
Nagau, Pulau		Pulau	00°18'55.98" S 130°38'40.36" T	Raja Ampat, Papua Barat	2815-414
Nago, Pulau		Pulau	02°16'00.23" U 097°14'39.45" T	Aceh Singkil, Aceh	0518-332
Nahangohosa, Nusa		Pulau	01°58'14.00" S 124°18'38.00" T	Kepulauan Sula, Maluku Utara	2314-321
Nahiasa, Nusa		Pulau	01°58'05.00" S 124°18'45.00" T	Kepulauan Sula, Maluku Utara	2314-321
Nai, Pulau		Pulau	05°42'47.99" S 132°34'05.99" T	Maluku Tenggara, Maluku	2910-231
Nai, Pulau		Pulau	06°21'59.00" S 134°20'42.00" T	Kepulauan Aru, Maluku	3009-523
Naik Nibat, Pulau		Pulau	02°07'36.23" S 130°17'06.96" T	Raja Ampat, Papua Barat	2713-641
Nailaka, Pulau		Pulau	04°32'08.01" S 129°41'49.20" T	Maluku Tengah, Maluku	2711-234
Nain Besar, Pulau		Pulau	01°47'07.13" U 124°47'34.69" T	Minahasa Utara, Sulawesi Utara	2417-441
Nain Kecil, Pulau		Pulau	01°47'02.96" U 124°48'14.98" T	Minahasa Utara, Sulawesi Utara	2417-441
Nakal, Pulau		Pulau	02°06'36.00" U 117°46'44.00" T	Berau, Kalimantan Timur	1918-221
Nakapura Baba, Pulau		Pulau	01°53'02.22" S 134°07'52.18" T	Teluk Wondama, Papua Barat	3014-212

DAFTAR NAMA RUPABUMI

NAMA RUPABUMI	NAMA LAIN	UNSUR RUPABUMI	KOORDINAT	WILAYAH ADMINISTRASI	NOMOR LEMBAR PETA
Nakapura Katu, Pulau		Pulau	01°53'04.04" S 134°07'53.77" T	Teluk Wondama, Papua Barat	3014-212
Nake, Pulau		Pulau	00°24'06.30" S 121°49'53.80" T	Tojo Una Una, Sulawesi Tengah	2215-421
Nakok, Pulau		Pulau	02°38'01.81" U 106°17'37.65" T	Kepulauan Anambas, Kepulauan Riau	1118-623
Nakote, Pulau		Pulau	02°39'21.31" S 121°39'44.85" T	Luwu Timur, Sulawesi Selatan	2213-132
Nal, Pulau		Pulau	02°06'24.99" S 123°15'27.00" T	Banggai Kepulauan, Sulawesi Tengah	2313-443
Nalan, Pulau		Pulau	02°57'47.00" S 129°07'22.00" T	Maluku Tengah, Maluku	2713-111
Nam, Yef		Pulau	00°02'44.52" S 130°44'08.03" T	Raja Ampat, Papua Barat	2815-434
Namakabarbar Kokoi, Pulau		Pulau	02°40'43.30" S 131°37'02.75" T	Fak Fak, Papua Barat	2813-331
Namakabarbar, Pulau		Pulau	02°40'41.02" S 131°36'58.17" T	Fak Fak, Papua Barat	2813-331
Namanggasa, Nus		Pulau	03°49'05.59" S 134°01'19.83" T	Kaimana, Papua Barat	3012-213
Namanggir, Nus		Pulau	03°46'05.41" S 134°09'07.09" T	Kaimana, Papua Barat	3012-214
Namanuta, Yef		Pulau	03°54'26.04" S 134°06'27.62" T	Kaimana, Papua Barat	3012-211
Namat Manjok Ai Ha, Pulau		Pulau	01°57'02.84" S 130°24'15.36" T	Raja Ampat, Papua Barat	2714-322
Namat Manjok, Pulau		Pulau	01°57'13.36" S 130°24'18.63" T	Raja Ampat, Papua Barat	2714-322
Namatota, Yef		Pulau	03°47'20.68" S 133°53'36.73" T	Kaimana, Papua Barat	3012-124
Nambo Kidi, Pulau		Pulau	05°24'23.56" S 122°36'11.53" T	Buton, Sulawesi Tenggara	2210-611
Nambo, Pulau		Pulau	05°25'07.54" S 122°35'42.05" T	Buton Tengah, Sulawesi Tenggara	2210-611
Nambolaki, Pulau		Pulau	06°41'25.24" S 120°16'45.19" T	Kepulauan Selayar, Sulawesi Selatan	2109-141
Nambonambo, Pulau		Pulau	05°24'29.94" S 122°36'12.75" T	Buton, Sulawesi Tenggara	2210-611
Nambutyonggo Nus Nainai, Nus		Pulau	03°46'34.20" S 134°09'25.39" T	Kaimana, Papua Barat	3012-214
Nambutyonggo, Nus		Pulau	03°46'35.13" S 134°09'23.64" T	Kaimana, Papua Barat	3012-214
Namlol Kapatcol Kacuo, Pulau		Pulau	01°59'19.16" S 130°33'00.56" T	Raja Ampat, Papua Barat	2814-111
Namlol Kapatcol Nasandarlea, Pulau		Pulau	01°59'34.06" S 130°33'29.48" T	Raja Ampat, Papua Barat	2814-111
Namlol Kapatcol Topalolono, Pulau		Pulau	01°59'11.42" S 130°33'11.36" T	Raja Ampat, Papua Barat	2814-111

DAFTAR NAMA RUPABUMI

NAMA RUPABUMI	NAMA LAIN	UNSUR RUPABUMI	KOORDINAT	WILAYAH ADMINISTRASI	NOMOR LEMBAR PETA
Namlol Kapatcol Totiptaya, Pulau		Pulau	01°59'12.00" S 130°33'10.73" T	Raja Ampat, Papua Barat	2814-111
Namlol Nikapatcol Man'Yanimtopalolono, Pulau		Pulau	01°59'09.98" S 130°33'11.62" T	Raja Ampat, Papua Barat	2814-111
Namlol Nikapatcol Man'Yanimtoyasancao, Pulau		Pulau	01°59'10.25" S 130°33'12.12" T	Raja Ampat, Papua Barat	2814-111
Namlol Nikapatcol Man'Yanimtoyasancopo, Pulau		Pulau	01°59'09.30" S 130°33'11.12" T	Raja Ampat, Papua Barat	2814-111
Namlol Nikapatcol Tololmolya, Pulau		Pulau	01°59'05.65" S 130°33'17.57" T	Raja Ampat, Papua Barat	2814-111
Namlol Niyefkacuo Tobeskatemtotiplol, Pulau		Pulau	01°59'26.38" S 130°33'33.07" T	Raja Ampat, Papua Barat	2814-111
Namlol Tiptotolea, Pulau		Pulau	01°59'36.99" S 130°33'13.99" T	Raja Ampat, Papua Barat	2814-111
Namlol Yefpale Tolaleltole, Pulau		Pulau	01°59'18.16" S 130°33'08.88" T	Raja Ampat, Papua Barat	2814-111
Namlol Yefpale Topalolono, Pulau		Pulau	01°59'17.65" S 130°32'58.55" T	Raja Ampat, Papua Barat	2814-111
Namlol Yefpale Totiptaya, Pulau		Pulau	01°59'22.71" S 130°33'23.59" T	Raja Ampat, Papua Barat	2814-111
Namlol Yefto Nasandarlea, Pulau		Pulau	01°59'36.93" S 130°33'28.42" T	Raja Ampat, Papua Barat	2814-111
Namlolo Les, Pulau		Pulau	01°59'22.71" S 130°33'12.69" T	Raja Ampat, Papua Barat	2814-111
Namlolo Nikapatcol Toleyasancopo, Pulau		Pulau	01°59'03.86" S 130°33'07.94" T	Raja Ampat, Papua Barat	2814-111
Namlolo Nikapatcol Tololyasancopo, Pulau		Pulau	01°59'00.80" S 130°33'07.76" T	Raja Ampat, Papua Barat	2814-111
Namlolo Sawi, Pulau		Pulau	01°59'18.70" S 130°33'19.02" T	Raja Ampat, Papua Barat	2814-111
Namlolo, Pulau		Pulau	01°59'13.66" S 130°33'05.20" T	Raja Ampat, Papua Barat	2814-111
Namlolokalogos Ganan, Pulau		Pulau	01°59'16.24" S 130°33'08.71" T	Raja Ampat, Papua Barat	2814-111
Namlolokalogos Pale, Pulau		Pulau	01°59'14.79" S 130°33'12.41" T	Raja Ampat, Papua Barat	2814-111
Namo Dere, Pulau		Pulau	10°31'50.02" S 123°22'37.50" T	Rote Ndao, Nusa Tenggara Timur	2305-144
Namo, Pulau		Pulau	08°30'38.99" S 116°51'02.00" T	Sumbawa Barat, Nusa Tenggara Barat	1807-343
Namoko, Pulau		Pulau	10°30'37.20" S 123°25'56.69" T	Rote Ndao, Nusa Tenggara Timur	2305-144
Nampale, Pulau		Pulau	01°47'02.90" S 129°37'28.42" T	Raja Ampat, Papua Barat	2714-213
Nampar, Pulau		Pulau	09°01'25.39" S 117°27'52.35" T	Sumbawa, Nusa Tenggara Barat	1906-444

DAFTAR NAMA RUPABUMI

NAMA RUPABUMI	NAMA LAIN	UNSUR RUPABUMI	KOORDINAT	WILAYAH ADMINISTRASI	NOMOR LEMBAR PETA
Nan, Yef		Pulau	00°06'01.42" S 130°40'04.58" T	Raja Ampat, Papua Barat	2815-434
Nana, Yef		Pulau	00°54'29.84" S 131°13'52.88" T	Kota Sorong, Papua Barat	2815-212
Nanai Baba, Pulau		Pulau	02°02'16.86" S 134°08'10.50" T	Teluk Wondama, Papua Barat	3013-534
Nanai Katu, Pulau		Pulau	02°02'27.25" S 134°08'09.75" T	Teluk Wondama, Papua Barat	3013-534
Nanas Besar, Pulau		Pulau	01°08'40.99" S 128°24'16.99" T	Halmahera Selatan, Maluku Utara	2614-542
Nanas Besar, Pulau		Pulau	01°42'16.98" S 105°42'20.03" T	Bangka Barat, Kepulauan Bangka Belitung	1114-232
Nanas Eha, Pulau		Pulau	01°49'14.98" U 127°51'05.24" T	Halmahera Utara, Maluku Utara	2617-441
Nanas Kecil, Pulau		Pulau	01°08'56.10" S 128°24'17.78" T	Halmahera Selatan, Maluku Utara	2614-542
Nanas Kecil, Pulau		Pulau	01°42'24.36" S 105°42'41.23" T	Bangka Barat, Kepulauan Bangka Belitung	1114-232
Nanas Utara, Pulau		Pulau	01°33'08.75" U 127°31'10.01" T	Halmahera Barat, Maluku Utara	2617-411
Nanas, Pulau		Pulau	02°45'36.00" S 110°13'36.00" T	Ketapang, Kalimantan Barat	1413-214
Nanas, Pulau		Pulau	01°18'31.62" S 110°01'16.64" T	Kayong Utara, Kalimantan Barat	1414-513
Nanas, Pulau		Pulau	00°23'55.54" S 127°44'05.47" T	Halmahera Selatan, Maluku Utara	2615-412
Nanas, Pulau		Pulau	00°30'08.76" S 127°17'37.33" T	Halmahera Selatan, Maluku Utara	2515-343
Nanas, Pulau		Pulau	00°01'02.90" U 127°25'40.87" T	Halmahera Selatan, Maluku Utara	2516-322
Nanas, Pulau		Pulau	01°40'39.60" U 127°34'50.92" T	Halmahera Barat, Maluku Utara	2617-413
Nanas, Pulau		Pulau	01°33'04.79" U 127°31'08.50" T	Halmahera Barat, Maluku Utara	2617-411
Nanas, Yef		Pulau	01°13'14.46" S 131°05'01.89" T	Sorong, Papua Barat	2814-531
Nanasi Selatan, Pulau		Pulau	04°56'22.24" S 122°45'40.58" T	Muna, Sulawesi Tenggara	2211-321
Nanasi Utara, Pulau		Pulau	04°56'17.99" S 122°45'45.40" T	Muna, Sulawesi Tenggara	2211-321
Nanasi, Pulau		Pulau	01°44'20.18" S 124°21'56.82" T	Kepulauan Sula, Maluku Utara	2314-341
Nane Nane, Pulau		Pulau	05°30'33.80" S 119°26'53.83" T	Takalar, Sulawesi Selatan	2010-244
Nanga, Pulau		Pulau	00°40'18.00" U 104°18'24.00" T	Kota Batam, Kepulauan Riau	1016-523
Nanga, Pulau		Pulau	08°44'24.60" S 118°41'50.32" T	Bima, Nusa Tenggara Barat	2007-132

DAFTAR NAMA RUPABUMI

NAMA RUPABUMI	NAMA LAIN	UNSUR RUPABUMI	KOORDINAT	WILAYAH ADMINISTRASI	NOMOR LEMBAR PETA
Nangak, Pulau		Pulau	03°14'36.65" U 106°26'15.29" T	Kepulauan Anambas, Kepulauan Riau	1119-324
Nangambai, Nisa		Pulau	08°44'29.94" S 118°41'53.39" T	Bima, Nusa Tenggara Barat	2007-132
Nangamesi, Teluk		Teluk	09°35'11.63" S 120°18'46.36" T	Nusa Tenggara Timur	2106-143
Nangbehang, Pulau		Pulau	01°44'28.15" S 124°19'11.09" T	Kepulauan Sula, Maluku Utara	2314-341
Nanggaroni Abkuere, Yef		Pulau	03°37'03.61" S 133°50'09.57" T	Kaimana, Papua Barat	3012-143
Nanggaroni Naia, Yef		Pulau	03°37'03.41" S 133°50'11.82" T	Kaimana, Papua Barat	3012-143
Nanggu, Gili		Pulau	08°43'05.00" S 116°00'31.00" T	Lombok Barat, Nusa Tenggara Barat	1807-231
Nangguaromnus, Yef		Pulau	03°52'27.72" S 133°55'28.79" T	Kaimana, Papua Barat	3012-124
Nangguvualat Semus, Yef		Pulau	03°59'14.72" S 134°18'46.96" T	Kaimana, Papua Barat	3012-221
Nangguvualat Vit, Yef		Pulau	03°59'11.16" S 134°18'47.57" T	Kaimana, Papua Barat	3012-221
Nangka Besar, Pulau		Pulau	03°05'08.00" S 116°16'39.00" T	Kotabaru, Kalimantan Selatan	1812-543
Nangka Kecil, Pulau		Pulau	03°05'38.00" S 116°15'47.99" T	Kotabaru, Kalimantan Selatan	1812-543
Nangka, Pulau		Pulau	00°58'39.33" U 103°49'17.80" T	Kota Batam, Kepulauan Riau	1016-443
Nangka, Pulau	Pulau Nangke	Pulau	00°57'59.29" U 103°48'56.70" T	Kota Batam, Kepulauan Riau	1016-443
Nangka, Pulau		Pulau	00°54'32.00" U 103°21'36.00" T	Karimun, Kepulauan Riau	0916-643
Nangka, Pulau		Pulau	08°28'53.13" S 113°37'26.14" T	Jember, Jawa Timur	1607-611
Nangka, Pulau		Pulau	00°58'19.99" U 107°23'48.99" T	Bintan, Kepulauan Riau	1216-544
Nangka, Pulau		Pulau	02°30'11.99" S 108°32'30.99" T	Belitung Timur, Kepulauan Bangka Belitung	1313-233
Nangka, Pulau		Pulau	02°24'32.00" S 105°47'35.00" T	Bangka Tengah, Kepulauan Bangka Belitung	1113-521
Nangke, Pulau		Pulau	02°29'20.00" U 108°59'19.00" T	Natuna, Kepulauan Riau	1318-244
Nangoi, Pulau		Pulau	01°09'42.00" U 103°21'41.00" T	Karimun, Kepulauan Riau	0917-323
Naning, Pulau		Pulau	02°47'34.15" S 107°40'00.91" T	Belitung, Kepulauan Bangka Belitung	1213-314
Naniwa Katu, Pulau		Pulau	02°01'45.03" S 134°09'29.90" T	Teluk Wondama, Papua Barat	3013-534
Nanoang, Pulau		Pulau	00°29'48.99" S 127°15'22.00" T	Halmahera Selatan, Maluku Utara	2515-621

DAFTAR NAMA RUPABUMI

NAMA RUPABUMI	NAMA LAIN	UNSUR RUPABUMI	KOORDINAT	WILAYAH ADMINISTRASI	NOMOR LEMBAR PETA
Nanuknus, Yef		Pulau	03°50'40.38" S 134°05'06.66" T	Kaimana, Papua Barat	3012-213
Nanwaan, Pulau		Pulau	07°07'09.00" S 131°26'37.00" T	Kepulauan Tanimbar, Maluku	2808-544
Napidok, Pulau		Pulau	00°29'34.68" S 130°23'09.01" T	Raja Ampat, Papua Barat	2715-622
Napokering, Pulau		Pulau	01°23'26.06" U 125°09'34.48" T	Kota Bitung, Sulawesi Utara	2417-234
Napomano, Pulau		Pulau	01°41'15.18" U 125°02'16.54" T	Minahasa Utara, Sulawesi Utara	2417-513
Napombarru, Pulau		Pulau	03°38'04.26" U 126°51'38.43" T	Kepulauan Talaud, Sulawesi Utara	2519-523
Napundai, Pulau		Pulau	01°02'00.77" S 135°49'26.89" T	Biak Numfor, Papua	3114-543
Narang Batu Dua, Pulau		Pulau	10°51'58.61" S 123°01'08.76" T	Rote Ndao, Nusa Tenggara Timur	2305-113
Narang Batu Esa, Pulau		Pulau	10°51'50.42" S 123°01'14.23" T	Rote Ndao, Nusa Tenggara Timur	2305-113
Narapat Tolven, Yef		Pulau	01°11'06.57" S 131°04'46.65" T	Raja Ampat, Papua Barat	2814-531
Narau, Pulau		Pulau	00°25'42.52" S 122°06'33.90" T	Tojo Una Una, Sulawesi Tengah	2215-511
Narawah, Pulau		Pulau	05°29'10.73" S 134°31'03.37" T	Kepulauan Aru, Maluku	3010-611
Narawah, Pulau		Pulau	05°34'36.43" S 134°42'14.76" T	Kepulauan Aru, Maluku	3010-334
Narkon, Pulau		Pulau	03°26'31.92" S 132°41'16.70" T	Fak Fak, Papua Barat	2912-512
Naru, Pulau		Pulau	10°51'42.99" S 123°04'18.99" T	Rote Ndao, Nusa Tenggara Timur	2305-113
Naruk, Pulau		Pulau	10°54'29.99" S 123°00'28.00" T	Rote Ndao, Nusa Tenggara Timur	2305-111
Nasi, Pulau		Pulau	05°41'57.99" U 095°04'54.99" T	Aceh Besar, Aceh	0421-513
Nasief, Pulau		Pulau	01°21'05.72" S 131°00'22.05" T	Sorong, Papua Barat	2814-513
Nasir Nit, Yef		Pulau	03°57'52.70" S 134°21'59.81" T	Kaimana, Papua Barat	3012-221
Nasir, Yef		Pulau	03°57'57.93" S 134°21'55.35" T	Kaimana, Papua Barat	3012-221
Nasular, Pulau		Pulau	05°53'47.82" S 132°53'10.81" T	Maluku Tenggara, Maluku	2910-222
Natolusa, Nusa		Pulau	01°58'20.72" S 124°18'38.88" T	Kepulauan Sula, Maluku Utara	2314-321
Natornarunyar, Yef		Pulau	03°34'18.32" S 133°49'16.79" T	Kaimana, Papua Barat	3012-143
Natraal, Pulau		Pulau	07°25'38.46" S 131°12'01.95" T	Kepulauan Tanimbar, Maluku	2808-512

DAFTAR NAMA RUPABUMI

NAMA RUPABUMI	NAMA LAIN	UNSUR RUPABUMI	KOORDINAT	WILAYAH ADMINISTRASI	NOMOR LEMBAR PETA
Natuna Utara, Laut		Laut	06°13'13.99" U 107°12'03.12" T	Indonesia	1222-214
Natuna, Laut		Laut	00°27'56.98" U 108°18'20.17" T	Indonesia	1316-143
Nau, Pulau		Pulau	02°13'23.00" S 136°15'33.99" T	Waropen, Papua	3113-641
Naung, Gunung Bawah Laut		Gunung Bawah Laut	04°02'01.30" U 125°21'06.90" T	Sulawesi Utara	2420-221
Nautanar, Nus		Pulau	03°49'15.26" S 134°01'07.75" T	Kaimana, Papua Barat	3012-213
Nautfabannusu, Yef		Pulau	03°36'38.80" S 133°50'14.41" T	Kaimana, Papua Barat	3012-143
Nawai, Pulau		Pulau	06°19'03.15" S 134°32'23.43" T	Kepulauan Aru, Maluku	3009-613
Nawakula, Pulau		Pulau	05°30'34.09" S 134°41'29.37" T	Kepulauan Aru, Maluku	3010-334
Nawan, Pulau		Pulau	03°07'31.00" U 106°08'43.00" T	Kepulauan Anambas, Kepulauan Riau	1119-314
Nawan, Yef		Pulau	00°17'54.86" S 130°20'44.25" T	Raja Ampat, Papua Barat	2715-623
Nawanlenggelalang, Yef		Pulau	00°09'54.59" U 130°01'38.57" T	Raja Ampat, Papua Barat	2716-313
Nawomagagawi, Pulau		Pulau	01°49'15.70" U 127°51'08.40" T	Halimahera Utara, Maluku Utara	2617-441
Nciu, Nisa		Pulau	08°39'24.40" S 118°13'25.24" T	Dompur, Nusa Tenggara Barat	1907-332
Ndaa, Pulau		Pulau	05°39'13.29" S 124°02'37.39" T	Wakatobi, Sulawesi Tenggara	2310-331
Ndaluma, Pulau		Pulau	01°49'27.99" S 124°20'21.99" T	Kepulauan Sula, Maluku Utara	2314-323
Ndamai, Pulau		Pulau	01°25'44.44" S 123°09'52.53" T	Banggai Kepulauan, Sulawesi Tengah	2314-412
Ndamandama Fat, Yef		Pulau	03°54'18.72" S 134°06'47.93" T	Kaimana, Papua Barat	3012-211
Ndamandama Semus, Yef		Pulau	03°54'22.65" S 134°06'47.50" T	Kaimana, Papua Barat	3012-211
Ndamandama Tor, Yef		Pulau	03°54'17.48" S 134°06'46.79" T	Kaimana, Papua Barat	3012-211
Ndamandama Uit, Yef		Pulau	03°54'17.69" S 134°06'48.51" T	Kaimana, Papua Barat	3012-211
Ndana, Pulau		Pulau	10°58'55.99" S 122°51'49.00" T	Rote Ndao, Nusa Tenggara Timur	2205-321
Ndao, Pulau		Pulau	10°48'43.99" S 122°39'50.00" T	Rote Ndao, Nusa Tenggara Timur	2205-314
Ndeta, Pulau		Pulau	08°44'54.26" S 119°22'03.50" T	Manggarai Barat, Nusa Tenggara Timur	2007-241

DAFTAR NAMA RUPABUMI

NAMA RUPABUMI	NAMA LAIN	UNSUR RUPABUMI	KOORDINAT	WILAYAH ADMINISTRASI	NOMOR LEMBAR PETA
Ndihang, Pulau		Pulau	08°38'55.00" S 119°29'46.00" T	Manggarai Barat, Nusa Tenggara Timur	2007-242
Ndolu, Pulau	Pulau Batukapal	Pulau	01°24'00.52" S 123°32'28.29" T	Banggai Kepulauan, Sulawesi Tengah	2314-511
Ndongek, Nusa		Pulau	08°39'27.00" S 119°32'17.85" T	Manggarai Barat, Nusa Tenggara Timur	2007-331
Ndoro Luhu, Pulau		Pulau	08°36'59.36" S 118°23'38.35" T	Dompur, Nusa Tenggara Barat	1907-344
Nebukserdang, Pulau		Pulau	05°06'37.00" U 097°37'35.00" T	Aceh Timur, Aceh	0621-112
Neden, Pulau		Pulau	03°54'30.40" S 131°03'16.17" T	Seram Bagian Timur, Maluku	2812-211
Nefenin, Pulau		Pulau	02°57'24.98" S 132°06'07.01" T	Fak Fak, Papua Barat	2913-111
Nefo, Pulau		Pulau	00°53'51.97" S 121°39'40.38" T	Tojo Una Una, Sulawesi Tengah	2215-112
Neira, Pulau		Pulau	04°30'43.99" S 129°54'10.80" T	Maluku Tengah, Maluku	2711-244
Nek Aji Duwe, Pulau		Pulau	01°42'17.29" S 105°36'41.02" T	Bangka Barat, Kepulauan Bangka Belitung	1114-231
Nek Aji Sikok, Pulau	Pulau Nek Aji Satu	Pulau	01°42'21.99" S 105°36'39.66" T	Bangka Barat, Kepulauan Bangka Belitung	1114-231
Nek Aji Tigai, Pulau	Pulau Nek Aji Tiga	Pulau	01°42'15.33" S 105°36'41.08" T	Bangka Barat, Kepulauan Bangka Belitung	1114-231
Neksumar, Pulau		Pulau	02°37'07.98" S 132°26'01.07" T	Fak Fak, Papua Barat	2913-144
Nelo Loe, Pulau		Pulau	08°23'53.25" S 121°01'31.14" T	Ngada, Nusa Tenggara Timur	2107-611
Nelo Mese, Pulau		Pulau	08°24'05.00" S 121°01'23.00" T	Ngada, Nusa Tenggara Timur	2107-611
Nen, Yef		Pulau	00°09'19.04" U 130°04'27.07" T	Raja Ampat, Papua Barat	2716-313
Nenas, Pulau		Pulau	00°45'52.99" U 120°34'14.99" T	Toli Toli, Sulawesi Tengah	2116-531
Nenas, Pulau		Pulau	00°23'34.44" U 104°26'19.68" T	Lingga, Kepulauan Riau	1016-244
Nenas, Pulau		Pulau	01°01'17.00" S 109°27'13.00" T	Kayong Utara, Kalimantan Barat	1314-644
Nenas, Pulau		Pulau	00°52'40.94" U 103°48'28.43" T	Karimun, Kepulauan Riau	1016-443
Nenas, Pulau		Pulau	00°23'52.59" U 127°54'44.15" T	Halmahera Tengah, Maluku Utara	2616-144
Nenas, Pulau		Pulau	00°32'12.00" S 127°14'49.99" T	Halmahera Selatan, Maluku Utara	2515-334
Nenas, Pulau		Pulau	00°46'45.99" U 124°39'20.99" T	Bolaang Mongondow Timur, Sulawesi Utara	2416-432
Nenebulo, Pulau		Pulau	00°29'42.95" S 121°44'16.06" T	Tojo Una Una, Sulawesi Tengah	2215-412

DAFTAR NAMA RUPABUMI

NAMA RUPABUMI	NAMA LAIN	UNSUR RUPABUMI	KOORDINAT	WILAYAH ADMINISTRASI	NOMOR LEMBAR PETA
Nenek, Pulau		Pulau	00°35'37.44" S 127°22'48.31" T	Halmahera Selatan, Maluku Utara	2515-344
Nenmame, Pulau		Pulau	00°25'04.64" S 130°34'12.24" T	Raja Ampat, Papua Barat	2815-411
Nenung, Pulau		Pulau	03°03'06.07" U 125°40'41.90" T	Kepulauan Sangihe, Sulawesi Utara	2419-312
Nepi, Pulau		Pulau	03°13'28.99" S 108°11'39.00" T	Belitung Timur, Kepulauan Bangka Belitung	1312-432
Nera, Pulau		Pulau	07°46'07.00" S 131°00'20.00" T	Kepulauan Tanimbar, Maluku	2808-213
Nerimios, Pulau		Pulau	00°43'49.99" S 135°45'47.53" T	Supiori, Papua	3115-241
Nerong, Selat		Selat	05°37'18.45" S 132°54'48.96" T	Karimun, Kepulauan Riau	2910-244
Newanua, Pulau		Pulau	03°08'42.13" S 132°33'52.91" T	Fak Fak, Papua Barat	2912-531
Ngaf, Pulau		Pulau	05°37'21.00" S 132°35'16.00" T	Maluku Tenggara, Maluku	2910-233
Ngafahi, Pulau		Pulau	07°13'12.38" S 131°24'15.22" T	Kepulauan Tanimbar, Maluku	2808-542
Ngagamanusa, Pulau		Pulau	02°47'01.14" S 132°03'16.58" T	Fak Fak, Papua Barat	2913-113
Ngahangahasa, Nusa		Pulau	01°58'14.00" S 124°19'03.00" T	Kepulauan Sula, Maluku Utara	2314-321
Ngaifan, Pulau		Pulau	05°35'11.07" S 134°41'04.99" T	Kepulauan Aru, Maluku	3010-334
Ngaimadodera Besar, Pulau		Pulau	00°29'25.00" S 127°06'37.00" T	Halmahera Selatan, Maluku Utara	2515-611
Ngaimadodera Kecil, Pulau		Pulau	00°29'24.89" S 127°06'28.02" T	Halmahera Selatan, Maluku Utara	2515-611
Ngaimadodera, Pulau		Pulau	00°17'37.46" S 127°16'14.88" T	Halmahera Selatan, Maluku Utara	2515-623
Ngaimadodera, Pulau		Pulau	00°41'47.00" S 128°33'02.99" T	Halmahera Selatan, Maluku Utara	2615-331
Ngaimadodera, Pulau		Pulau	00°52'19.99" U 127°30'51.00" T	Halmahera Barat, Maluku Utara	2616-431
Ngaisir, Pulau		Pulau	06°23'53.00" S 134°22'36.99" T	Kepulauan Aru, Maluku	3009-522
Ngajerkawan, Pulau		Pulau	05°48'34.21" S 134°44'09.17" T	Kepulauan Aru, Maluku	3010-314
Ngak Dua, Pulau		Pulau	00°30'21.76" S 121°45'33.62" T	Tojo Una Una, Sulawesi Tengah	2215-143
Ngak Empat, Pulau		Pulau	00°30'16.17" S 121°45'43.95" T	Tojo Una Una, Sulawesi Tengah	2215-143
Ngak Satu, Pulau		Pulau	00°30'21.64" S 121°45'33.22" T	Tojo Una Una, Sulawesi Tengah	2215-143
Ngak Tiga, Pulau		Pulau	00°30'17.94" S 121°45'38.87" T	Tojo Una Una, Sulawesi Tengah	2215-143

DAFTAR NAMA RUPABUMI

NAMA RUPABUMI	NAMA LAIN	UNSUR RUPABUMI	KOORDINAT	WILAYAH ADMINISTRASI	NOMOR LEMBAR PETA
Ngal, Pulau		Pulau	00°41'16.00" U 103°35'06.00" T	Karimun, Kepulauan Riau	1016-413
Ngal, Selat		Selat	00°40'49.83" U 103°34'40.98" T	Kepulauan Riau	1016-413
Ngalale Nikapatcol Toyasancopo, Pulau		Pulau	01°59'50.75" S 130°35'35.49" T	Raja Ampat, Papua Barat	2814-111
Ngalalel Kapaatcol Topalyasancaya, Pulau		Pulau	01°59'57.91" S 130°36'39.39" T	Raja Ampat, Papua Barat	2814-111
Ngalalel Nikapatcol Kacuo Tolanam, Pulau		Pulau	02°00'02.71" S 130°37'16.25" T	Raja Ampat, Papua Barat	2813-433
Ngalalel Nikapatcol Kacuokaleket, Pulau		Pulau	01°59'56.02" S 130°35'56.42" T	Raja Ampat, Papua Barat	2814-111
Ngalalel Nikapatcol Nafatabuo, Pulau		Pulau	01°59'48.82" S 130°35'32.25" T	Raja Ampat, Papua Barat	2814-111
Ngalalel Nikapatcol Towatnata, Pulau		Pulau	01°59'52.32" S 130°35'47.55" T	Raja Ampat, Papua Barat	2814-111
Ngalalel Niyef Ganan Totabofonmoto, Pulau		Pulau	02°00'06.11" S 130°37'13.49" T	Raja Ampat, Papua Barat	2813-433
Ngalalel Niyef Kacuo Topalyasancopo, Pulau		Pulau	01°59'59.07" S 130°36'37.60" T	Raja Ampat, Papua Barat	2814-111
Ngalalel Pat, Pulau		Pulau	02°01'18.01" S 130°40'27.94" T	Raja Ampat, Papua Barat	2813-434
Ngalalel Patfat, Pulau		Pulau	02°00'52.78" S 130°40'34.00" T	Raja Ampat, Papua Barat	2813-434
Ngalalel Patfit, Pulau		Pulau	02°00'46.92" S 130°40'22.44" T	Raja Ampat, Papua Barat	2813-434
Ngalalel Patlafa, Pulau		Pulau	02°00'51.93" S 130°40'16.88" T	Raja Ampat, Papua Barat	2813-434
Ngalalel Patlafalu, Pulau		Pulau	02°01'06.48" S 130°39'47.30" T	Raja Ampat, Papua Barat	2813-434
Ngalalel Patlafalumaisa, Pulau		Pulau	02°01'16.97" S 130°39'47.04" T	Raja Ampat, Papua Barat	2813-434
Ngalalel Patlafamaifat, Pulau		Pulau	02°00'24.52" S 130°39'57.33" T	Raja Ampat, Papua Barat	2813-434
Ngalalel Patlafamaifit, Pulau		Pulau	02°00'53.74" S 130°39'59.13" T	Raja Ampat, Papua Barat	2813-434
Ngalalel Patlafamailim, Pulau		Pulau	02°00'42.50" S 130°39'55.45" T	Raja Ampat, Papua Barat	2813-434
Ngalalel Patlafamailu, Pulau		Pulau	02°00'44.98" S 130°40'12.74" T	Raja Ampat, Papua Barat	2813-434
Ngalalel Patlafamaisa, Pulau		Pulau	02°01'04.81" S 130°40'08.96" T	Raja Ampat, Papua Barat	2813-434
Ngalalel Patlafamaisi, Pulau		Pulau	02°00'37.62" S 130°39'42.04" T	Raja Ampat, Papua Barat	2813-434
Ngalalel Patlafamaitol, Pulau		Pulau	02°00'23.82" S 130°39'54.85" T	Raja Ampat, Papua Barat	2813-434
Ngalalel Patlafamaiwal, Pulau		Pulau	02°00'47.06" S 130°39'48.52" T	Raja Ampat, Papua Barat	2813-434

DAFTAR NAMA RUPABUMI

NAMA RUPABUMI	NAMA LAIN	UNSUR RUPABUMI	KOORDINAT	WILAYAH ADMINISTRASI	NOMOR LEMBAR PETA
Ngalalel Patlafamaiwonom, Pulau		Pulau	02°00'46.30" S 130°39'55.47" T	Raja Ampat, Papua Barat	2813-434
Ngalalel Patlim, Pulau		Pulau	02°00'43.58" S 130°40'36.76" T	Raja Ampat, Papua Barat	2813-434
Ngalalel Patlu, Pulau		Pulau	02°01'41.88" S 130°40'35.15" T	Raja Ampat, Papua Barat	2813-434
Ngalalel Patsa, Pulau		Pulau	02°01'43.90" S 130°40'24.54" T	Raja Ampat, Papua Barat	2813-434
Ngalalel Patsi, Pulau		Pulau	02°00'47.58" S 130°40'19.60" T	Raja Ampat, Papua Barat	2813-434
Ngalalel Pattol, Pulau		Pulau	02°00'59.86" S 130°40'26.08" T	Raja Ampat, Papua Barat	2813-434
Ngalalel Patwal, Pulau		Pulau	02°00'46.50" S 130°40'24.31" T	Raja Ampat, Papua Barat	2813-434
Ngalalel Patwonom, Pulau		Pulau	02°00'36.33" S 130°40'25.54" T	Raja Ampat, Papua Barat	2813-434
Ngalalel Sawi, Pulau		Pulau	02°01'48.89" S 130°40'44.17" T	Raja Ampat, Papua Barat	2813-434
Ngalalel Sawiatsa, Pulau		Pulau	02°01'40.29" S 130°40'54.88" T	Raja Ampat, Papua Barat	2813-434
Ngalalel Sawifat, Pulau		Pulau	02°01'40.00" S 130°41'09.53" T	Raja Ampat, Papua Barat	2813-434
Ngalalel Sawifit, Pulau		Pulau	02°00'42.29" S 130°41'19.34" T	Raja Ampat, Papua Barat	2813-434
Ngalalel Sawilafa, Pulau		Pulau	02°01'18.11" S 130°42'02.25" T	Raja Ampat, Papua Barat	2813-434
Ngalalel Sawilafamaifat, Pulau		Pulau	02°00'45.88" S 130°42'08.80" T	Raja Ampat, Papua Barat	2813-434
Ngalalel Sawilafamailim, Pulau		Pulau	02°00'38.52" S 130°42'16.67" T	Raja Ampat, Papua Barat	2813-434
Ngalalel Sawilafamailu, Pulau		Pulau	02°00'52.66" S 130°42'11.58" T	Raja Ampat, Papua Barat	2813-434
Ngalalel Sawilafamaisa, Pulau		Pulau	02°01'05.58" S 130°42'10.67" T	Raja Ampat, Papua Barat	2813-434
Ngalalel Sawilafamaitol, Pulau		Pulau	02°00'49.85" S 130°42'07.45" T	Raja Ampat, Papua Barat	2813-434
Ngalalel Sawilim, Pulau		Pulau	02°01'28.50" S 130°41'29.14" T	Raja Ampat, Papua Barat	2813-434
Ngalalel Sawilu, Pulau		Pulau	02°01'13.45" S 130°40'47.67" T	Raja Ampat, Papua Barat	2813-434
Ngalalel Sawisi, Pulau		Pulau	02°01'23.41" S 130°42'00.83" T	Raja Ampat, Papua Barat	2813-434
Ngalalel Sawitol, Pulau		Pulau	02°01'47.55" S 130°41'15.75" T	Raja Ampat, Papua Barat	2813-434
Ngalalel Sawiwal, Pulau		Pulau	02°01'20.12" S 130°41'42.61" T	Raja Ampat, Papua Barat	2813-434
Ngalalel Sawiwonom, Pulau		Pulau	02°00'35.98" S 130°41'31.84" T	Raja Ampat, Papua Barat	2813-434

DAFTAR NAMA RUPABUMI

NAMA RUPABUMI	NAMA LAIN	UNSUR RUPABUMI	KOORDINAT	WILAYAH ADMINISTRASI	NOMOR LEMBAR PETA
Ngalalel Yef Pale Tolea, Pulau		Pulau	01°59'52.24" S 130°36'57.98" T	Raja Ampat, Papua Barat	2814-111
Ngali, Pulau		Pulau	08°31'52.50" S 117°43'50.44" T	Sumbawa, Nusa Tenggara Barat	1907-234
Ngalih, Pulau		Pulau	00°47'39.00" U 104°37'14.99" T	Bintan, Kepulauan Riau	1016-631
Ngalur Mar, Pulau		Pulau	05°53'40.48" S 134°43'13.15" T	Kepulauan Aru, Maluku	3010-312
Ngambinikuemkuem Selatan, Pulau		Pulau	03°10'18.57" S 132°35'45.08" T	Fak Fak, Papua Barat	2912-531
Ngambinikuemkuem Utara, Pulau		Pulau	03°10'04.83" S 132°35'31.90" T	Fak Fak, Papua Barat	2912-531
Ngangambukamdak, Pulau		Pulau	03°07'08.99" S 132°34'01.66" T	Fak Fak, Papua Barat	2912-533
Nganya, Pulau		Pulau	02°54'20.00" U 108°46'05.99" T	Natuna, Kepulauan Riau	1318-543
Ngao, Pulau		Pulau	01°00'10.88" U 104°50'46.50" T	Bintan, Kepulauan Riau	1017-321
Ngapuns, Nus		Pulau	07°10'54.00" S 131°30'06.99" T	Kepulauan Tanimbar, Maluku	2808-631
Ngar, Pulau		Pulau	06°18'38.99" S 134°21'15.99" T	Kepulauan Aru, Maluku	3009-523
Ngaro Bahiti, Pulau		Pulau	05°32'13.36" S 123°51'38.40" T	Wakatobi, Sulawesi Tenggara	2310-243
Ngarwearlaran Besar, Pulau		Pulau	06°47'04.87" S 131°33'32.10" T	Kepulauan Tanimbar, Maluku	2809-313
Ngarwearlaran Kecil, Pulau		Pulau	06°47'07.43" S 131°33'36.97" T	Kepulauan Tanimbar, Maluku	2809-313
Ngatun Dawan, Pulau		Pulau	06°45'13.73" S 131°33'44.25" T	Kepulauan Tanimbar, Maluku	2809-313
Ngatun Kou, Pulau		Pulau	06°45'11.20" S 131°33'47.38" T	Kepulauan Tanimbar, Maluku	2809-313
Ngawab, Pulau		Pulau	05°46'31.72" S 134°47'51.43" T	Kepulauan Aru, Maluku	3010-323
Ngayok, Pulau		Pulau	02°57'31.00" U 108°47'12.99" T	Natuna, Kepulauan Riau	1318-543
Nge'O, Pulau		Pulau	00°32'18.44" U 121°32'13.00" T	Pahuwato, Gorontalo	2216-411
Ngea, Pulau		Pulau	00°24'23.42" S 121°48'47.38" T	Tojo Una Una, Sulawesi Tengah	2215-421
Ngea', Pulau		Pulau	00°30'29.10" S 121°45'55.79" T	Tojo Una Una, Sulawesi Tengah	2215-143
Ngebor, Gili		Pulau	08°54'37.47" S 116°13'01.37" T	Lombok Tengah, Nusa Tenggara Barat	1807-212
Ngedo Besar, Pulau		Pulau	09°44'44.84" S 119°16'20.44" T	Sumba Barat, Nusa Tenggara Timur	2006-241
Ngedo Kecil, Pulau		Pulau	09°44'43.58" S 119°16'22.64" T	Sumba Barat, Nusa Tenggara Timur	2006-241

DAFTAR NAMA RUPABUMI

NAMA RUPABUMI	NAMA LAIN	UNSUR RUPABUMI	KOORDINAT	WILAYAH ADMINISTRASI	NOMOR LEMBAR PETA
Ngefatachedan, Pulau		Pulau	07°31'48.00" S 131°08'28.00" T	Kepulauan Tanimbar, Maluku	2808-234
Ngefatachedan, Pulau		Pulau	07°30'53.20" S 130°59'39.70" T	Kepulauan Tanimbar, Maluku	2808-144
Ngek, Pulau		Pulau	00°27'40.14" S 121°43'12.79" T	Tojo Una Una, Sulawesi Tengah	2215-412
Ngekel, Pulau		Pulau	08°24'23.81" S 111°42'31.46" T	Trenggalek, Jawa Timur	1507-512
Ngelengele Besar, Pulau		Pulau	02°11'57.99" U 128°12'36.00" T	Pulau Morotai, Maluku Utara	2618-214
Ngelengele Kecil, Pulau		Pulau	02°10'18.99" U 128°13'08.00" T	Pulau Morotai, Maluku Utara	2618-214
Ngenang, Pulau		Pulau	01°00'23.00" U 104°10'05.00" T	Kota Batam, Kepulauan Riau	1017-212
Ngerbal, Pulau		Pulau	05°57'31.39" S 134°52'30.64" T	Kepulauan Aru, Maluku	3010-322
Ngeyam Madamar Sinnani, Pulau		Pulau	06°13'31.00" S 134°23'02.00" T	Kepulauan Aru, Maluku	3009-542
Ngeyam Madamar, Pulau		Pulau	06°13'34.00" S 134°22'53.00" T	Kepulauan Aru, Maluku	3009-542
Ngeyam Tarahan, Pulau		Pulau	06°13'57.00" S 134°22'49.00" T	Kepulauan Aru, Maluku	3009-542
Nggalubit Babasal, Pulau		Pulau	01°34'03.10" S 123°14'25.40" T	Banggai Kepulauan, Sulawesi Tengah	2314-134
Nggalubit Popoisik, Pulau		Pulau	01°33'34.15" S 123°14'24.91" T	Banggai Kepulauan, Sulawesi Tengah	2314-134
Nggilas, Pulau		Pulau	01°27'16.61" S 123°15'49.65" T	Banggai Kepulauan, Sulawesi Tengah	2314-421
Ngglobyor, Pulau		Pulau	08°23'44.26" S 112°49'04.91" T	Malang, Jawa Timur	1607-421
Ngguluhan Batu, Pulau		Pulau	01°29'12.61" S 122°46'26.80" T	Banggai Kepulauan, Sulawesi Tengah	2214-621
Nggulkan Batu Pauno, Pulau		Pulau	01°29'34.68" S 122°46'38.69" T	Banggai Kepulauan, Sulawesi Tengah	2214-621
Nggulkan Batu, Pulau		Pulau	01°19'16.50" S 122°48'46.39" T	Banggai Kepulauan, Sulawesi Tengah	2214-623
Nggun Kior, Mios		Pulau	00°47'10.42" S 135°56'16.72" T	Biak Numfor, Papua	3115-224
Nggun Oser, Mios		Pulau	00°47'09.96" S 135°56'15.55" T	Biak Numfor, Papua	3115-224
Nggun Suru, Mios		Pulau	00°47'10.38" S 135°56'16.34" T	Biak Numfor, Papua	3115-224
Ngirit, Pulau		Pulau	06°00'20.00" S 132°27'22.00" T	Maluku Tenggara, Maluku	2909-444
Ngiru, Pulau		Pulau	05°37'38.13" S 133°00'09.29" T	Maluku Tenggara, Maluku	2910-331
Ngiti, Pulau		Pulau	01°38'47.20" U 127°33'23.42" T	Halmahera Barat, Maluku Utara	2617-413

DAFTAR NAMA RUPABUMI

NAMA RUPABUMI	NAMA LAIN	UNSUR RUPABUMI	KOORDINAT	WILAYAH ADMINISTRASI	NOMOR LEMBAR PETA
Ngoba, Pulau		Pulau	05°20'07.00" S 134°31'09.87" T	Kepulauan Aru, Maluku	3010-613
Ngodan, Pulau		Pulau	05°34'03.00" S 132°35'24.00" T	Maluku Tenggara, Maluku	2910-233
Ngolin, Pulau		Pulau	07°45'14.00" S 130°56'56.00" T	Kepulauan Tanimbar, Maluku	2808-124
Ngomukukin, Pulau		Pulau	06°13'37.52" S 134°21'40.95" T	Kepulauan Aru, Maluku	3009-541
Ngonakiek, Pulau		Pulau	01°00'41.98" S 134°47'36.42" T	Biak Numfor, Papua	3014-643
Ngondo, Pulau		Pulau	08°10'48.28" S 110°40'18.58" T	Gunungkidul, Daerah Istimewa Yogyakarta	1407-632
Ngorfui, Pulau		Pulau	06°27'38.00" S 134°28'59.99" T	Kepulauan Aru, Maluku	3009-522
Ngrawe, Pulau		Pulau	08°08'01.96" S 110°33'13.50" T	Gunungkidul, Daerah Istimewa Yogyakarta	1407-631
Ngrembeng, Pulau		Pulau	08°19'23.43" S 111°44'18.32" T	Trenggalek, Jawa Timur	1507-514
Nguan, Pulau		Pulau	00°39'07.99" U 104°14'13.99" T	Kota Batam, Kepulauan Riau	1016-514
Ngui, Pulau		Pulau	06°21'41.00" S 134°19'31.00" T	Kepulauan Aru, Maluku	3009-523
Ngui, Pulau		Pulau	06°30'38.00" S 134°46'14.00" T	Kepulauan Aru, Maluku	3009-343
Ngurtutin, Pulau		Pulau	05°08'37.87" S 132°01'06.22" T	Maluku Tenggara, Maluku	2910-431
Ngurwuli, Pulau		Pulau	07°29'56.19" S 130°59'23.03" T	Kepulauan Tanimbar, Maluku	2808-422
Ngusalan, Pulau		Pulau	08°11'59.39" S 110°42'43.97" T	Gunungkidul, Daerah Istimewa Yogyakarta	1407-632
Ngut Ngat Kecil, Pulau		Pulau	02°03'23.74" S 130°10'09.25" T	Raja Ampat, Papua Barat	2713-634
Nhoman, Meos		Pulau	00°26'46.91" S 130°30'00.83" T	Raja Ampat, Papua Barat	2815-411
Nia, Pulau		Pulau	00°18'54.87" U 104°26'24.68" T	Lingga, Kepulauan Riau	1016-242
Niapos, Pulau		Pulau	02°47'40.68" S 134°25'59.80" T	Teluk Wondama, Papua Barat	3013-224
Nias, Cekungan		Cekungan	01°04'45.36" U 097°57'08.27" T	Sumatera Utara	0617-122
Nias, Pulau		Pulau	01°04'04.55" U 097°36'03.35" T	Sumatera Utara	0617-111
Niau, Pulau		Pulau	01°51'50.00" S 099°05'10.00" T	Kepulauan Mentawai, Sumatera Barat	0714-113
Nibong Seribu, Pulau		Pulau	02°38'40.30" S 108°01'57.25" T	Belitung Timur, Kepulauan Bangka Belitung	1313-131
Nibong, Pulau		Pulau	02°47'43.40" S 107°38'48.06" T	Belitung, Kepulauan Bangka Belitung	1213-314

DAFTAR NAMA RUPABUMI

NAMA RUPABUMI	NAMA LAIN	UNSUR RUPABUMI	KOORDINAT	WILAYAH ADMINISTRASI	NOMOR LEMBAR PETA
Nibuang Utara, Pulau		Pulau	01°13'47.51" S 100°23'47.35" T	Pesisir Selatan, Sumatera Barat	0714-642
Nibuangapiapi, Pulau		Pulau	01°18'08.08" S 100°29'07.95" T	Pesisir Selatan, Sumatera Barat	0714-624
Nibuangbatukalang, Pulau		Pulau	01°16'17.42" S 100°24'09.00" T	Pesisir Selatan, Sumatera Barat	0714-624
Nibuangcubadak, Pulau		Pulau	01°13'51.04" S 100°23'46.03" T	Pesisir Selatan, Sumatera Barat	0714-642
Nibuangsungainipah, Pulau		Pulau	01°19'39.87" S 100°33'43.26" T	Pesisir Selatan, Sumatera Barat	0814-413
Nibung Ateh, Pulau		Pulau	00°14'49.34" U 099°11'28.75" T	Pasaman Barat, Sumatera Barat	0716-114
Nibung Bawah, Pulau		Pulau	00°14'03.54" U 099°11'29.08" T	Pasaman Barat, Sumatera Barat	0716-114
Nibung Hilir, Pulau	Pulau Nibung Kecil	Pulau	02°54'36.32" S 110°47'33.50" T	Indonesia	1413-321
Nibung Hulu, Pulau	Pulau Nibung Besar	Pulau	02°53'26.92" S 110°51'01.50" T	Indonesia	1413-321
Nibung Kecil, Pulau		Pulau	00°46'07.73" S 117°20'08.27" T	Kutai Kartanegara, Kalimantan Timur	1915-123
Nibung, Pulau		Pulau	04°05'06.14" U 108°16'25.01" T	Natuna, Kepulauan Riau	1320-121
Nibung, Pulau		Pulau	00°21'11.23" S 104°12'23.29" T	Lingga, Kepulauan Riau	1015-514
Nibung, Pulau		Pulau	00°20'24.31" U 104°18'03.27" T	Lingga, Kepulauan Riau	1016-241
Nibung, Pulau		Pulau	00°46'12.00" S 117°19'48.00" T	Kutai Kartanegara, Kalimantan Timur	1915-123
Nibung, Pulau	Pulau Anakcincin	Pulau	01°03'56.09" U 103°53'20.69" T	Kota Batam, Kepulauan Riau	1017-122
Nibung, Pulau		Pulau	01°03'36.07" U 104°05'56.91" T	Kota Batam, Kepulauan Riau	1017-211
Nibung, Pulau		Pulau	00°57'28.00" U 103°58'14.00" T	Kota Batam, Kepulauan Riau	1016-444
Nibung, Pulau		Pulau	00°57'40.77" U 104°02'25.81" T	Kota Batam, Kepulauan Riau	1016-533
Nibung, Pulau		Pulau	00°50'07.00" U 104°08'33.00" T	Kota Batam, Kepulauan Riau	1016-532
Nibung, Pulau	Pulau Bakau	Pulau	00°57'35.79" U 104°05'10.00" T	Kota Batam, Kepulauan Riau	1016-533
Nibung, Pulau		Pulau	03°23'25.00" U 106°26'51.00" T	Kepulauan Anambas, Kepulauan Riau	1119-344
Nibung, Pulau		Pulau	03°09'29.00" U 106°26'20.00" T	Kepulauan Anambas, Kepulauan Riau	1119-324
Nibung, Pulau		Pulau	01°29'17.00" S 109°04'10.99" T	Kayong Utara, Kalimantan Barat	1314-611

DAFTAR NAMA RUPABUMI

NAMA RUPABUMI	NAMA LAIN	UNSUR RUPABUMI	KOORDINAT	WILAYAH ADMINISTRASI	NOMOR LEMBAR PETA
Nibung, Pulau		Pulau	00°54'45.00" U 103°28'40.00" T	Karimun, Kepulauan Riau	0916-644
Nibung, Pulau		Pulau	00°52'40.00" U 103°48'15.99" T	Karimun, Kepulauan Riau	1016-443
Nibung, Pulau		Pulau	00°58'54.00" U 107°23'48.99" T	Bintan, Kepulauan Riau	1216-544
Nibung, Pulau		Pulau	02°47'30.66" S 107°39'45.69" T	Belitung, Kepulauan Bangka Belitung	1213-314
Nibung, Pulau		Pulau	02°04'36.99" U 097°20'44.99" T	Aceh Singkil, Aceh	0518-321
Niga, Pulau		Pulau	05°28'25.52" S 123°46'39.86" T	Wakatobi, Sulawesi Tenggara	2310-521
Nikanor, Meos		Pulau	00°31'02.77" S 130°34'29.32" T	Raja Ampat, Papua Barat	2815-133
Nikiapi, Pulau		Pulau	01°54'23.32" S 136°22'26.02" T	Kepulauan Yapen, Papua	3114-321
Nikiwaha, Pulau		Pulau	00°06'47.99" S 127°12'29.99" T	Halmahera Selatan, Maluku Utara	2515-634
Nikoe, Pulau		Pulau	01°03'07.86" U 104°42'33.08" T	Bintan, Kepulauan Riau	1017-312
Nikrumi Besar, Pulau		Pulau	02°56'33.05" S 132°07'00.98" T	Fak Fak, Papua Barat	2913-111
Nikrumi Kecil, Pulau		Pulau	02°56'42.52" S 132°07'01.25" T	Fak Fak, Papua Barat	2913-111
Nila, Pulau		Pulau	06°44'22.99" S 129°30'41.00" T	Maluku Tengah, Maluku	2709-231
Nilir, Pulau		Pulau	00°55'57.64" U 104°09'00.04" T	Kota Batam, Kepulauan Riau	1016-534
Nimarfi, Yef		Pulau	03°06'27.12" S 133°47'14.28" T	Kaimana, Papua Barat	3012-443
Nimbul, Pulau		Pulau	00°42'13.00" U 104°37'40.00" T	Bintan, Kepulauan Riau	1016-614
Nine, Pulau		Pulau	02°55'14.00" S 127°54'28.00" T	Seram Bagian Barat, Maluku	2613-122
Ninek, Pulau		Pulau	03°58'22.68" U 108°24'08.60" T	Natuna, Kepulauan Riau	1319-444
Nini, Pulau		Pulau	01°49'22.59" S 126°20'41.15" T	Kepulauan Sula, Maluku Utara	2514-123
Nipa Mointo'O, Pulau		Pulau	00°53'54.36" U 123°35'08.78" T	Bolaang Mongondow Utara, Sulawesi Utara	2316-533
Nipa, Pulau		Pulau	01°55'57.55" S 121°29'19.44" T	Morowali, Sulawesi Tengah	2114-322
Nipa, Pulau		Pulau	01°08'48.99" U 103°39'29.00" T	Kota Batam, Kepulauan Riau	1017-114
Nipa, Pulau		Pulau	00°53'59.65" U 123°35'00.89" T	Bolaang Mongondow Utara, Sulawesi Utara	2316-533
Nipah Darat, Pulau		Pulau	00°38'21.00" U 103°33'15.00" T	Karimun, Kepulauan Riau	1016-413

DAFTAR NAMA RUPABUMI

NAMA RUPABUMI	NAMA LAIN	UNSUR RUPABUMI	KOORDINAT	WILAYAH ADMINISTRASI	NOMOR LEMBAR PETA
Nipah Kecil, Pulau		Pulau	00°45'35.72" U 103°50'16.12" T	Karimun, Kepulauan Riau	1016-441
Nipah Laut, Pulau		Pulau	00°37'16.00" U 103°33'51.99" T	Karimun, Kepulauan Riau	1016-411
Nipah Tengah, Pulau		Pulau	00°37'58.00" U 103°33'29.00" T	Karimun, Kepulauan Riau	1016-413
Nipah, Pulau		Pulau	00°58'22.00" U 104°03'13.00" T	Kota Batam, Kepulauan Riau	1016-533
Nipah, Pulau		Pulau	03°15'34.99" U 106°18'36.00" T	Kepulauan Anambas, Kepulauan Riau	1119-341
Nipah, Pulau		Pulau	00°55'44.00" U 103°20'29.00" T	Karimun, Kepulauan Riau	0916-643
Nipah, Teluk		Teluk	03°32'36.95" S 105°56'31.62" T	Sumatera Selatan	1112-244
Nipas, Pulau		Pulau	06°31'59.00" S 134°46'30.00" T	Kepulauan Aru, Maluku	3009-343
Nipis, Pulau		Pulau	00°56'17.00" U 103°58'54.99" T	Kota Batam, Kepulauan Riau	1016-444
Nipis, Pulau		Pulau	00°36'38.00" U 103°40'27.99" T	Karimun, Kepulauan Riau	1016-412
Niporat, Pulau		Pulau	03°07'57.90" S 132°34'20.51" T	Fak Fak, Papua Barat	2912-531
Nirewa, Pulau		Pulau	04°00'48.70" S 134°12'12.84" T	Kaimana, Papua Barat	3011-534
Nirup, Pulau		Pulau	01°07'35.00" U 103°49'39.00" T	Kota Batam, Kepulauan Riau	1017-123
Nirwana Besar, Pulau		Pulau	03°22'20.35" S 127°08'16.01" T	Buru, Maluku	2512-614
Nirwana Kecil, Pulau		Pulau	03°22'30.63" S 127°08'04.73" T	Buru, Maluku	2512-612
Nisa Bea, Pulau		Pulau	08°43'58.80" S 118°49'25.69" T	Bima, Nusa Tenggara Barat	2007-141
Nisa Jampa, Pulau		Pulau	08°44'45.62" S 119°00'43.24" T	Bima, Nusa Tenggara Barat	2007-231
Nisa Jampa, Pulau		Pulau	08°44'30.72" S 119°00'39.92" T	Bima, Nusa Tenggara Barat	2007-231
Nisa Jampa, Pulau		Pulau	08°44'43.55" S 119°00'43.53" T	Bima, Nusa Tenggara Barat	2007-231
Nisa Krawo, Pulau		Pulau	08°27'21.57" S 119°18'59.71" T	Bima, Nusa Tenggara Barat	2007-521
Nisa Mbe'E Boro, Pulau		Pulau	08°21'02.76" S 118°16'28.56" T	Bima, Nusa Tenggara Barat	1907-623
Nisa Moda Eda, Pulau		Pulau	08°45'06.19" S 119°06'37.40" T	Bima, Nusa Tenggara Barat	2007-213
Nisa Pusu, Pulau		Pulau	08°49'33.40" S 118°48'29.17" T	Bima, Nusa Tenggara Barat	2007-123
Nisa Waduruka, Pulau		Pulau	08°48'18.60" S 118°44'43.94" T	Bima, Nusa Tenggara Barat	2007-114

DAFTAR NAMA RUPABUMI

NAMA RUPABUMI	NAMA LAIN	UNSUR RUPABUMI	KOORDINAT	WILAYAH ADMINISTRASI	NOMOR LEMBAR PETA
Nisaleme, Pulau		Pulau	08°37'10.99" S 119°20'39.99" T	Manggarai Barat, Nusa Tenggara Timur	2007-243
Nisuar Natuk, Pulau		Pulau	02°39'01.85" S 132°33'01.44" T	Fak Fak, Papua Barat	2913-231
Nisuar Nenem, Pulau		Pulau	02°39'04.63" S 132°33'11.57" T	Fak Fak, Papua Barat	2913-231
Niti, Nusa		Pulau	08°36'47.81" S 119°29'11.37" T	Manggarai Barat, Nusa Tenggara Timur	2007-244
Nitu, Pulau		Pulau	03°03'41.47" U 125°29'13.01" T	Kepulauan Sangihe, Sulawesi Utara	2419-222
Nitu, Togong		Pulau	01°36'14.05" S 123°13'50.04" T	Banggai Kepulauan, Sulawesi Tengah	2314-134
Nitus, Nus		Pulau	07°29'17.64" S 130°49'31.10" T	Kepulauan Tanimbar, Maluku	2808-421
Niuniule, Pulau		Pulau	02°57'23.58" S 121°03'57.53" T	Kolaka Utara, Sulawesi Tenggara	2113-311
Niur, Pulau		Pulau	00°40'26.00" U 103°33'27.00" T	Karimun, Kepulauan Riau	1016-413
Nohari Barat, Pulau		Pulau	02°42'23.74" S 132°09'59.72" T	Fak Fak, Papua Barat	2913-132
Nohari Timur, Pulau		Pulau	02°42'21.98" S 132°10'07.15" T	Fak Fak, Papua Barat	2913-132
Noilmina, Teluk		Teluk	10°12'06.75" S 124°10'26.41" T	Nusa Tenggara Timur	2305-632
Noja, Pulau		Pulau	00°21'16.52" S 104°15'53.82" T	Lingga, Kepulauan Riau	1015-523
Noko, Gili		Pulau	05°52'17.06" S 112°42'17.77" T	Gresik, Jawa Timur	1610-114
Noko, Pulau	Gili Noko	Pulau	05°51'29.73" S 112°41'22.37" T	Gresik, Jawa Timur	1610-114
Noko, Pulau		Pulau	05°48'45.10" S 112°46'05.17" T	Gresik, Jawa Timur	1610-123
Nomula, Pulau		Pulau	01°19'45.21" S 123°12'50.05" T	Banggai Kepulauan, Sulawesi Tengah	2314-414
Non, Yef		Pulau	01°46'18.09" S 129°41'51.13" T	Raja Ampat, Papua Barat	2714-214
Nona, Pulau		Pulau	07°02'27.89" S 120°36'10.70" T	Kepulauan Selayar, Sulawesi Selatan	2108-533
Nondalibuango, Pulau		Pulau	01°30'07.34" S 123°21'14.09" T	Banggai Kepulauan, Sulawesi Tengah	2314-143
Nongoru, Pulau		Pulau	01°40'51.37" U 127°32'47.36" T	Halmahera Barat, Maluku Utara	2617-413
Nonjer, Gili	Gili Batu Ngebor	Pulau	08°55'12.21" S 116°29'05.68" T	Lombok Timur, Nusa Tenggara Barat	1807-222
Nopong Kecil, Pulau		Pulau	00°28'38.21" U 104°22'52.13" T	Lingga, Kepulauan Riau	1016-244
Nopong, Pulau		Pulau	00°29'02.00" U 104°22'58.22" T	Lingga, Kepulauan Riau	1016-244

DAFTAR NAMA RUPABUMI

NAMA RUPABUMI	NAMA LAIN	UNSUR RUPABUMI	KOORDINAT	WILAYAH ADMINISTRASI	NOMOR LEMBAR PETA
Nor, Pulau		Pulau	06°28'19.29" S 134°28'36.86" T	Kepulauan Aru, Maluku	3009-522
Noran, Pulau		Pulau	03°23'53.99" U 106°13'43.00" T	Kepulauan Anambas, Kepulauan Riau	1119-334
Norun Cinani, Pulau		Pulau	06°18'01.75" S 134°29'59.37" T	Kepulauan Aru, Maluku	3009-524
Norun Kwakwa, Pulau		Pulau	06°18'12.64" S 134°30'02.50" T	Kepulauan Aru, Maluku	3009-613
Noton Atsa, Pulau		Pulau	01°58'35.27" S 130°31'40.54" T	Raja Ampat, Papua Barat	2814-111
Noton Lu, Yef		Pulau	01°58'35.55" S 130°31'41.11" T	Raja Ampat, Papua Barat	2814-111
Noton Tol, Yef		Pulau	01°58'33.04" S 130°31'44.56" T	Raja Ampat, Papua Barat	2814-111
Noton, Yef		Pulau	02°13'59.93" S 130°31'51.58" T	Raja Ampat, Papua Barat	2813-431
Noton, Yef		Pulau	01°58'33.66" S 130°31'41.43" T	Raja Ampat, Papua Barat	2814-111
Noulas, Pulau		Pulau	01°31'31.81" S 122°47'19.02" T	Banggai Kepulauan, Sulawesi Tengah	2214-343
Nourbimbim, Pulau		Pulau	03°07'53.67" S 132°34'14.24" T	Fak Fak, Papua Barat	2912-531
Nsayo, Yef		Pulau	00°00'01.33" U 130°10'47.65" T	Raja Ampat, Papua Barat	2716-312
Ntende, Pulau		Pulau	00°28'24.02" S 121°43'02.46" T	Tojo Una Una, Sulawesi Tengah	2215-412
Ntodo Na'El, Nisa		Pulau	08°32'54.37" S 119°10'41.12" T	Bima, Nusa Tenggara Barat	2007-234
Ntodo To'Il, Nisa		Pulau	08°32'53.22" S 119°10'28.21" T	Bima, Nusa Tenggara Barat	2007-234
Ntosa, Nisa		Pulau	08°34'09.00" S 119°01'42.66" T	Bima, Nusa Tenggara Barat	2007-233
Nu Adiataf, Pulau		Pulau	01°54'05.71" S 136°20'28.51" T	Kepulauan Yapen, Papua	3114-321
Nu Ai, Pulau		Pulau	01°47'57.80" S 134°08'32.38" T	Teluk Wondama, Papua Barat	3014-214
Nu Aimi, Pulau		Pulau	01°49'45.34" S 136°02'04.54" T	Kepulauan Yapen, Papua	3114-313
Nu Airif, Pulau		Pulau	01°54'42.00" S 136°20'35.00" T	Kepulauan Yapen, Papua	3114-321
Nu Amumar, Pulau		Pulau	01°51'34.22" S 134°07'20.93" T	Teluk Wondama, Papua Barat	3014-213
Nu Ana, Pulau		Pulau	02°04'47.77" S 134°09'03.86" T	Teluk Wondama, Papua Barat	3013-534
Nu Apu, Pulau		Pulau	01°56'38.31" S 134°08'48.49" T	Teluk Wondama, Papua Barat	3014-212
Nu Asa, Pulau		Pulau	02°03'54.29" S 134°09'13.04" T	Teluk Wondama, Papua Barat	3013-534

DAFTAR NAMA RUPABUMI

NAMA RUPABUMI	NAMA LAIN	UNSUR RUPABUMI	KOORDINAT	WILAYAH ADMINISTRASI	NOMOR LEMBAR PETA
Nu Bepam, Pulau		Pulau	02°00'40.59" S 134°08'55.73" T	Teluk Wondama, Papua Barat	3013-534
Nu Bilis, Pulau		Pulau	01°57'10.91" S 134°09'54.20" T	Teluk Wondama, Papua Barat	3014-212
Nu Biotui, Pulau		Pulau	02°47'36.11" S 134°26'00.40" T	Teluk Wondama, Papua Barat	3013-224
Nu Bua, Pulau		Pulau	01°54'07.99" S 136°21'18.00" T	Kepulauan Yapen, Papua	3114-321
Nu Buri, Pulau		Pulau	03°17'23.47" S 135°05'36.63" T	Nabire, Papua	3112-413
Nu Diataf Besar, Pulau		Pulau	01°55'14.99" S 136°22'07.00" T	Kepulauan Yapen, Papua	3114-321
Nu Diataf Kecil, Pulau		Pulau	01°55'22.70" S 136°22'04.79" T	Kepulauan Yapen, Papua	3114-321
Nu Fadudi, Pulau		Pulau	00°52'14.99" S 135°26'33.00" T	Supiori, Papua	3115-124
Nu Farai Besar, Pulau		Pulau	01°54'29.16" S 136°20'28.07" T	Kepulauan Yapen, Papua	3114-321
Nu Farai Kecil, Pulau		Pulau	01°54'29.36" S 136°20'20.15" T	Kepulauan Yapen, Papua	3114-321
Nu Fiawow, Pulau		Pulau	01°54'16.03" S 136°21'12.90" T	Kepulauan Yapen, Papua	3114-321
Nu Furi, Pulau		Pulau	00°59'40.99" S 134°47'26.99" T	Biak Numfor, Papua	3015-321
Nu Fut, Pulau		Pulau	00°09'55.72" S 130°17'44.26" T	Raja Ampat, Papua Barat	2715-641
Nu Hanana, Pulau		Pulau	01°39'34.81" S 135°28'11.85" T	Kepulauan Yapen, Papua	3114-142
Nu Harang, Pulau		Pulau	01°40'08.38" S 135°28'20.49" T	Kepulauan Yapen, Papua	3114-142
Nu Harang, Pulau		Pulau	01°27'59.00" S 135°05'58.68" T	Kepulauan Yapen, Papua	3114-411
Nu Harawiri, Pulau		Pulau	01°36'40.44" S 135°34'30.57" T	Kepulauan Yapen, Papua	3114-233
Nu Kabukabuya, Pulau		Pulau	01°53'18.75" S 134°08'11.64" T	Teluk Wondama, Papua Barat	3014-212
Nu Kaha, Pulau		Pulau	07°04'34.00" S 131°59'24.00" T	Kepulauan Tanimbar, Maluku	2808-644
Nu Kaifui, Pulau		Pulau	01°55'34.00" S 136°19'35.31" T	Kepulauan Yapen, Papua	3114-321
Nu Kambi, Pulau		Pulau	02°43'21.51" S 134°24'27.90" T	Teluk Wondama, Papua Barat	3013-242
Nu Kandari, Pulau		Pulau	01°45'23.00" S 135°47'21.00" T	Kepulauan Yapen, Papua	3114-223
Nu Karu, Pulau		Pulau	02°01'20.02" S 134°09'35.02" T	Teluk Wondama, Papua Barat	3013-534
Nu Katora, Pulau		Pulau	01°28'18.00" S 135°00'45.00" T	Kepulauan Yapen, Papua	3114-411

DAFTAR NAMA RUPABUMI

NAMA RUPABUMI	NAMA LAIN	UNSUR RUPABUMI	KOORDINAT	WILAYAH ADMINISTRASI	NOMOR LEMBAR PETA
Nu Katu, Pulau		Pulau	02°00'57.47" S 134°08'08.82" T	Teluk Wondama, Papua Barat	3013-534
Nu Kayari Miosnum, Pulau		Pulau	01°30'14.14" S 135°14'56.16" T	Kepulauan Yapen, Papua	3114-134
Nu Kayari, Pulau		Pulau	01°39'35.33" S 135°28'06.26" T	Kepulauan Yapen, Papua	3114-142
Nu Keribi, Pulau		Pulau	02°22'58.91" S 134°30'09.22" T	Teluk Wondama, Papua Barat	3013-611
Nu Kori, Pulau		Pulau	00°52'26.44" S 135°26'42.25" T	Supiori, Papua	3115-124
Nu Kori, Pulau		Pulau	01°15'57.67" S 136°40'12.02" T	Biak Numfor, Papua	3214-414
Nu Kos, Pulau		Pulau	02°02'27.10" S 134°09'32.54" T	Teluk Wondama, Papua Barat	3013-534
Nu Kosi, Pulau		Pulau	03°07'48.10" S 133°45'40.78" T	Kaimana, Papua Barat	3012-441
Nu Kouri, Pulau		Pulau	02°02'33.48" S 134°08'07.46" T	Teluk Wondama, Papua Barat	3013-534
Nu Kup, Pulau		Pulau	02°00'13.33" S 134°41'56.44" T	Teluk Wondama, Papua Barat	3013-634
Nu Kupwar, Pulau		Pulau	02°23'06.13" S 134°30'27.50" T	Teluk Wondama, Papua Barat	3013-611
Nu Kusa Besar, Pulau		Pulau	02°00'18.22" S 134°09'21.89" T	Teluk Wondama, Papua Barat	3013-534
Nu Kutuaf, Pulau		Pulau	01°54'29.00" S 136°23'17.00" T	Kepulauan Yapen, Papua	3114-322
Nu Mamura Baba, Pulau		Pulau	02°01'42.74" S 134°08'06.08" T	Teluk Wondama, Papua Barat	3013-534
Nu Mamura Katu, Pulau		Pulau	02°01'55.56" S 134°08'06.62" T	Teluk Wondama, Papua Barat	3013-534
Nu Mamura, Pulau		Pulau	02°36'17.27" S 134°20'41.45" T	Teluk Wondama, Papua Barat	3013-243
Nu Mamuran Besar, Pulau		Pulau	02°27'11.98" S 134°31'24.83" T	Teluk Wondama, Papua Barat	3013-611
Nu Mamuran Kecil, Pulau		Pulau	02°26'59.94" S 134°31'06.56" T	Teluk Wondama, Papua Barat	3013-611
Nu Mani Barat, Pulau		Pulau	01°42'22.06" S 135°40'10.60" T	Kepulauan Yapen, Papua	3114-232
Nu Mani Kecil, Pulau		Pulau	01°42'22.99" S 135°40'12.83" T	Kepulauan Yapen, Papua	3114-232
Nu Manupi, Pulau		Pulau	01°28'24.08" S 135°00'38.22" T	Kepulauan Yapen, Papua	3114-411
Nu Mapi, Pulau		Pulau	01°59'40.17" S 134°09'09.57" T	Teluk Wondama, Papua Barat	3014-212
Nu Marupi, Pulau		Pulau	01°52'32.04" S 136°20'54.87" T	Kepulauan Yapen, Papua	3114-321
Nu Matiru, Pulau		Pulau	01°28'52.00" S 135°18'01.00" T	Kepulauan Yapen, Papua	3114-421

DAFTAR NAMA RUPABUMI

NAMA RUPABUMI	NAMA LAIN	UNSUR RUPABUMI	KOORDINAT	WILAYAH ADMINISTRASI	NOMOR LEMBAR PETA
Nu Mbarapi, Pulau		Pulau	02°17'15.61" S 134°31'23.47" T	Teluk Wondama, Papua Barat	3013-613
Nu Mini, Pulau		Pulau	03°06'02.13" S 135°35'10.00" T	Nabire, Papua	3112-533
Nu Nuikabai, Pulau		Pulau	06°19'50.00" S 134°17'49.99" T	Kepulauan Aru, Maluku	3009-523
Nu Orif, Pulau		Pulau	01°53'56.00" S 136°21'11.99" T	Kepulauan Yapen, Papua	3114-321
Nu Papari, Pulau		Pulau	01°28'18.97" S 135°00'41.92" T	Kepulauan Yapen, Papua	3114-411
Nu Paru Baba, Pulau		Pulau	01°56'40.13" S 134°08'59.19" T	Teluk Wondama, Papua Barat	3014-212
Nu Paru Katu, Pulau		Pulau	01°56'35.51" S 134°08'48.03" T	Teluk Wondama, Papua Barat	3014-212
Nu Pindotu, Pulau		Pulau	01°40'23.62" S 135°33'57.16" T	Kepulauan Yapen, Papua	3114-231
Nu Pisawi, Pulau		Pulau	02°47'49.88" S 134°26'05.70" T	Teluk Wondama, Papua Barat	3013-224
Nu Poi, Pulau		Pulau	02°02'22.30" S 134°09'32.31" T	Teluk Wondama, Papua Barat	3013-534
Nu Poin, Pulau		Pulau	01°53'11.76" S 134°07'54.90" T	Teluk Wondama, Papua Barat	3014-212
Nu Poti, Pulau		Pulau	02°02'33.45" S 134°09'31.49" T	Teluk Wondama, Papua Barat	3013-534
Nu Pu, Pulau		Pulau	02°26'23.73" S 134°15'36.87" T	Teluk Wondama, Papua Barat	3013-521
Nu Ra, Pulau		Pulau	05°45'22.00" S 132°34'41.99" T	Maluku Tenggara, Maluku	2910-213
Nu Raimu, Pulau		Pulau	02°46'10.93" S 134°24'58.02" T	Teluk Wondama, Papua Barat	3013-224
Nu Remoi, Pulau		Pulau	01°28'24.69" S 135°00'34.47" T	Kepulauan Yapen, Papua	3114-411
Nu Remoipi, Pulau		Pulau	01°28'34.88" S 135°00'35.93" T	Kepulauan Yapen, Papua	3114-411
Nu Repo, Pulau		Pulau	01°52'54.29" S 134°07'51.09" T	Teluk Wondama, Papua Barat	3014-212
Nu Robuki, Pulau		Pulau	01°56'24.43" S 134°08'57.61" T	Teluk Wondama, Papua Barat	3014-212
Nu Rui, Pulau		Pulau	01°36'06.81" S 135°26'25.38" T	Kepulauan Yapen, Papua	3114-144
Nu Rura, Pulau		Pulau	01°58'10.26" S 134°09'13.42" T	Teluk Wondama, Papua Barat	3014-212
Nu Saner, Pulau		Pulau	02°08'10.61" S 134°08'05.61" T	Teluk Wondama, Papua Barat	3013-532
Nu Sowi, Pulau		Pulau	01°30'31.00" S 135°21'45.00" T	Kepulauan Yapen, Papua	3114-143
Nu Taba, Pulau		Pulau	01°40'35.33" S 135°32'40.15" T	Kepulauan Yapen, Papua	3114-231

DAFTAR NAMA RUPABUMI

NAMA RUPABUMI	NAMA LAIN	UNSUR RUPABUMI	KOORDINAT	WILAYAH ADMINISTRASI	NOMOR LEMBAR PETA
Nu Tarai, Pulau		Pulau	01°58'09.32" S 134°42'14.00" T	Teluk Wondama, Papua Barat	3014-312
Nu Toroa, Pulau		Pulau	01°54'46.69" S 136°20'35.97" T	Kepulauan Yapen, Papua	3114-321
Nu Wiyoi, Pulau		Pulau	01°45'17.69" S 135°47'25.64" T	Kepulauan Yapen, Papua	3114-223
Nu Wonawai, Pulau		Pulau	01°28'34.00" S 135°12'13.00" T	Kepulauan Yapen, Papua	3114-412
Nu Wowa, Pulau		Pulau	01°46'05.73" S 135°48'43.36" T	Kepulauan Yapen, Papua	3114-223
Nu Yanat Roal, Pulau		Pulau	07°24'22.84" S 131°10'52.06" T	Kepulauan Tanimbar, Maluku	2808-512
Nu Yanat, Pulau		Pulau	08°05'11.00" S 131°05'08.99" T	Kepulauan Tanimbar, Maluku	2807-533
Nua Manggasa, Pulau		Pulau	05°22'48.14" S 123°36'04.62" T	Wakatobi, Sulawesi Tenggara	2310-511
Nuamber, Pulau		Pulau	02°41'42.21" S 134°22'55.07" T	Teluk Wondama, Papua Barat	3013-242
Nuan, Pulau		Pulau	07°55'52.90" S 131°21'38.99" T	Kepulauan Tanimbar, Maluku	2808-221
Nuan, Pulau		Pulau	07°39'16.99" S 131°03'06.00" T	Kepulauan Tanimbar, Maluku	2808-231
Nub, Pulau		Pulau	08°07'18.71" S 124°34'04.64" T	Alor, Nusa Tenggara Timur	2407-433
Nubi, Pulau		Pulau	00°42'00.00" S 117°30'36.00" T	Kutai Kartanegara, Kalimantan Timur	1915-231
Nubul, Pulau		Pulau	02°11'50.02" S 130°24'39.82" T	Raja Ampat, Papua Barat	2713-642
Nubul, Yef		Pulau	02°11'42.60" S 130°14'06.85" T	Raja Ampat, Papua Barat	2713-632
Nufaeswem, Yef		Pulau	03°13'17.90" S 133°39'59.06" T	Kaimana, Papua Barat	3012-432
Nufial, Pulau		Pulau	01°49'30.28" S 129°49'00.83" T	Raja Ampat, Papua Barat	2714-223
Nuha, Pulau		Pulau	09°53'35.97" S 119°45'31.48" T	Sumba Timur, Nusa Tenggara Timur	2006-321
Nuhabele, Pulau		Pulau	08°15'05.00" S 123°20'10.00" T	Flores Timur, Nusa Tenggara Timur	2307-423
Nuhamambulang 1, Pulau		Pulau	09°55'39.32" S 119°49'54.86" T	Sumba Timur, Nusa Tenggara Timur	2006-321
Nuhamambulang 2, Pulau		Pulau	09°55'39.02" S 119°49'56.33" T	Sumba Timur, Nusa Tenggara Timur	2006-321
Nuhamanu, Pulau		Pulau	10°01'00.87" S 120°50'54.20" T	Sumba Timur, Nusa Tenggara Timur	2105-543
Nuhambelar, Pulau		Pulau	09°54'18.63" S 119°46'17.60" T	Sumba Timur, Nusa Tenggara Timur	2006-321
Nuhu Ruhu, Pulau		Pulau	05°42'38.99" S 132°45'20.99" T	Maluku Tenggara, Maluku	2910-241

DAFTAR NAMA RUPABUMI

NAMA RUPABUMI	NAMA LAIN	UNSUR RUPABUMI	KOORDINAT	WILAYAH ADMINISTRASI	NOMOR LEMBAR PETA
Nuhu Sau, Pulau		Pulau	05°36'27.64" S 132°43'10.72" T	Maluku Tenggara, Maluku	2910-234
Nuhu Tahu, Pulau		Pulau	05°54'27.00" S 132°27'51.00" T	Maluku Tenggara, Maluku	2910-122
Nuhu Tuwauhu, Pulau		Pulau	05°45'20.00" S 132°47'03.99" T	Maluku Tenggara, Maluku	2910-223
Nuhu Yananhu, Pulau		Pulau	05°37'57.00" S 132°58'54.00" T	Maluku Tenggara, Maluku	2910-242
Nuhu Yankohu, Pulau		Pulau	05°57'34.99" S 132°41'56.00" T	Maluku Tenggara, Maluku	2910-212
Nuhu Yuthu, Pulau		Pulau	05°38'26.00" S 133°01'04.00" T	Maluku Tenggara, Maluku	2910-331
Nujagia, Pulau		Pulau	00°28'37.99" S 098°31'07.00" T	Nias Selatan, Sumatera Utara	0615-611
Nujakali, Pulau		Pulau	00°06'29.36" S 098°17'18.05" T	Nias Selatan, Sumatera Utara	0615-543
Nujalalai, Pulau		Pulau	00°19'33.26" S 098°30'56.65" T	Nias Selatan, Sumatera Utara	0615-613
Nujambolo, Pulau		Pulau	00°23'42.00" S 098°32'01.00" T	Nias Selatan, Sumatera Utara	0615-611
Nujaohi, Pulau		Pulau	00°06'39.09" S 098°17'08.09" T	Nias Selatan, Sumatera Utara	0615-543
Nukok, Pulau		Pulau	02°13'00.99" S 099°32'26.00" T	Kepulauan Mentawai, Sumatera Barat	0713-531
Nukus, Pulau		Pulau	03°54'56.99" S 131°05'37.00" T	Seram Bagian Timur, Maluku	2812-211
Nukus, Pulau		Pulau	03°54'33.09" S 131°03'12.10" T	Seram Bagian Timur, Maluku	2812-211
Numbing, Pulau		Pulau	00°44'03.99" U 104°44'15.00" T	Bintan, Kepulauan Riau	1016-614
Numfor Bepon, Pulau		Pulau	01°08'11.28" S 134°54'42.06" T	Biak Numfor, Papua	3014-642
Numfor, Pulau		Pulau	01°02'17.72" S 134°53'18.87" T	Biak Numfor, Papua	3014-644
Numo, Pulau		Pulau	00°24'16.56" S 121°48'45.82" T	Tojo Una Una, Sulawesi Tengah	2215-421
Nunfien, Pulau		Pulau	01°16'27.08" S 131°02'21.33" T	Sorong, Papua Barat	2814-513
Nunggal, Pulau		Pulau	05°43'09.69" S 104°59'09.96" T	Tanggamus, Lampung	1010-342
Nungguwarom, Nus		Pulau	03°52'05.53" S 133°55'30.74" T	Kaimana, Papua Barat	3012-124
Nunnya, Pulau		Pulau	05°42'06.00" S 132°14'35.00" T	Maluku Tenggara, Maluku	2910-132
Nunse, Pulau		Pulau	02°59'16.00" U 106°24'54.00" T	Kepulauan Anambas, Kepulauan Riau	1118-644
Nunuka, Pulau		Pulau	00°54'54.41" U 123°23'44.20" T	Bolaang Mongondow Utara, Sulawesi Utara	2316-444

DAFTAR NAMA RUPABUMI

NAMA RUPABUMI	NAMA LAIN	UNSUR RUPABUMI	KOORDINAT	WILAYAH ADMINISTRASI	NOMOR LEMBAR PETA
Nunukan, Pulau		Pulau	04°03'49.63" U 117°39'53.47" T	Nunukan, Kalimantan Utara	1920-212
Nunuknus, Yef		Pulau	03°52'30.87" S 133°55'33.55" T	Kaimana, Papua Barat	3012-122
Nurdin, Pulau		Pulau	00°28'34.92" U 104°16'39.56" T	Kota Batam, Kepulauan Riau	1016-243
Nurnguva, Pulau		Pulau	05°44'43.00" S 132°40'26.30" T	Maluku Tenggara, Maluku	2910-232
Nurprur Besar, Pulau		Pulau	01°36'45.66" S 135°25'21.92" T	Kepulauan Yapen, Papua	3114-144
Nurprur Kecil, Pulau		Pulau	01°36'42.95" S 135°25'21.63" T	Kepulauan Yapen, Papua	3114-144
Nusa Darua Mundung Sawunahi, Pulau		Pulau	02°06'16.53" U 125°21'41.13" T	Kepulauan Siau Tagulandang Biaro, Sulawesi Utara	2418-221
Nusa Darua Mundung Timuhi, Pulau		Pulau	02°06'18.36" U 125°21'41.58" T	Kepulauan Siau Tagulandang Biaro, Sulawesi Utara	2418-221
Nusa, Gili		Pulau	08°54'33.00" S 116°15'16.99" T	Lombok Tengah, Nusa Tenggara Barat	1807-221
Nusa, Pulau		Pulau	03°45'43.47" U 125°34'13.75" T	Kepulauan Sangihe, Sulawesi Utara	2419-631
Nusa, Pulau		Pulau	05°44'15.87" S 112°36'23.73" T	Gresik, Jawa Timur	1610-131
Nusababula, Pulau		Pulau	00°21'19.60" S 127°25'40.55" T	Halmahera Selatan, Maluku Utara	2515-624
Nusabarong, Cekungan		Cekungan	09°28'49.44" S 111°44'54.17" T	Indonesia	1506-512
Nusabarong, Pulau		Pulau	08°26'58.27" S 112°38'58.35" T	Malang, Jawa Timur	1607-412
Nusabarong, Pulau		Pulau	08°28'50.72" S 113°20'04.44" T	Jember, Jawa Timur	1607-521
Nusadarua Mundung Sawunahi, Pulau		Pulau	02°04'48.81" U 125°21'52.36" T	Sulawesi Utara	2418-221
Nusadarua Mundung Timuhi, Pulau		Pulau	02°04'48.34" U 125°21'52.94" T	Sulawesi Utara	2418-221
Nusadarua Raki, Pulau		Pulau	02°07'19.98" U 125°22'30.06" T	Sulawesi Utara	2418-222
Nusadarua Wahe, Pulau		Pulau	02°07'21.48" U 125°22'28.51" T	Sulawesi Utara	2418-221
Nusadarua, Pulau		Pulau	02°04'51.58" U 125°21'50.15" T	Sulawesi Utara	2418-221
Nusadeket, Pulau		Pulau	00°38'39.99" S 127°25'19.99" T	Halmahera Selatan, Maluku Utara	2515-342
Nusadeket, Pulau		Pulau	00°20'35.48" S 127°24'34.86" T	Halmahera Selatan, Maluku Utara	2515-624
Nusakambangan, Cekungan		Cekungan	08°38'28.22" S 108°24'50.14" T	Indonesia	1307-142

DAFTAR NAMA RUPABUMI

NAMA RUPABUMI	NAMA LAIN	UNSUR RUPABUMI	KOORDINAT	WILAYAH ADMINISTRASI	NOMOR LEMBAR PETA
Nusakambangan, Pulau		Pulau	07°43'35.83" S 108°51'44.65" T	Cilacap, Jawa Tengah	1308-241
Nusalafo, Pulau		Pulau	10°31'37.98" S 123°23'16.32" T	Rote Ndao, Nusa Tenggara Timur	2305-144
Nusamanuk, Pulau		Pulau	07°49'12.98" S 108°19'21.62" T	Tasikmalaya, Jawa Barat	1308-123
Nusamararum, Pulau		Pulau	04°16'59.70" U 126°41'59.32" T	Kepulauan Talaud, Sulawesi Utara	2520-232
Nusamaror, Pulau		Pulau	03°21'22.33" S 132°47'58.03" T	Fak Fak, Papua Barat	2912-523
Nusamatan, Pulau		Pulau	03°18'40.05" S 132°49'26.33" T	Fak Fak, Papua Barat	2912-523
Nusamawawo, Pulau		Pulau	04°16'05.17" U 126°42'39.01" T	Kepulauan Talaud, Sulawesi Utara	2520-232
Nusamba, Pulau		Pulau	01°00'30.30" S 134°47'34.93" T	Biak Numfor, Papua	3014-643
Nusapenida, Pulau		Pulau	08°44'13.99" S 115°32'16.00" T	Klungkung, Bali	1807-131
Nusapokpok, Pulau		Pulau	03°17'51.80" S 132°47'54.90" T	Fak Fak, Papua Barat	2912-523
Nusara, Pulau		Pulau	00°37'58.99" S 127°25'46.99" T	Halmahera Selatan, Maluku Utara	2515-342
Nusasaga, Pulau		Pulau	00°31'45.99" S 127°17'35.00" T	Halmahera Selatan, Maluku Utara	2515-343
Nusasw, Pulau		Pulau	07°45'16.89" S 131°06'11.00" T	Kepulauan Tanimbar, Maluku	2808-213
Nusatambing, Pulau		Pulau	02°23'06.00" S 114°11'26.00" T	Pulang Pisau, Kalimantan Tengah	1713-412
Nusateni Satu, Pulau		Pulau	03°15'59.05" S 132°45'46.55" T	Fak Fak, Papua Barat	2912-523
Nusateni Tiga, Pulau		Pulau	03°15'54.15" S 132°45'46.53" T	Fak Fak, Papua Barat	2912-523
Nusateni, Pulau		Pulau	03°15'56.80" S 132°45'45.35" T	Fak Fak, Papua Barat	2912-523
Nusauwa, Pulau		Pulau	00°32'08.99" S 127°16'52.00" T	Halmahera Selatan, Maluku Utara	2515-343
Nuse, Gili		Pulau	08°49'10.92" S 116°30'08.60" T	Lombok Timur, Nusa Tenggara Barat	1807-313
Nuse, Pulau		Pulau	10°46'48.00" S 122°46'05.99" T	Rote Ndao, Nusa Tenggara Timur	2205-323
Nuses, Nus		Pulau	02°39'17.04" S 132°32'48.13" T	Fak Fak, Papua Barat	2913-231
Nusi, Pulau		Pulau	01°16'59.51" S 136°24'41.92" T	Biak Numfor, Papua	3114-624
Nuskes Marumat, Pulau		Pulau	08°00'38.46" S 131°19'37.26" T	Kepulauan Tanimbar, Maluku	2807-543
Nuskes Silay, Pulau		Pulau	08°00'50.00" S 131°19'32.99" T	Kepulauan Tanimbar, Maluku	2807-543

DAFTAR NAMA RUPABUMI

NAMA RUPABUMI	NAMA LAIN	UNSUR RUPABUMI	KOORDINAT	WILAYAH ADMINISTRASI	NOMOR LEMBAR PETA
Nusom Beba, Pulau		Pulau	01°05'16.39" S 135°48'35.28" T	Biak Numfor, Papua	3114-543
Nusom Kasun, Pulau		Pulau	01°05'24.22" S 135°48'35.95" T	Biak Numfor, Papua	3114-543
Nustabun, Pulau		Pulau	08°01'57.22" S 131°11'33.78" T	Kepulauan Tanimbar, Maluku	2807-534
Nustaram, Pulau		Pulau	07°29'31.75" S 131°13'32.92" T	Kepulauan Tanimbar, Maluku	2808-512
Nustual Kecil, Pulau		Pulau	07°14'19.86" S 131°22'18.21" T	Kepulauan Tanimbar, Maluku	2808-541
Nusu Onduondo Dalamu, Pulau		Pulau	03°34'22.45" S 133°50'07.75" T	Kaimana, Papua Barat	3012-143
Nut Kalauatsat, Pulau		Pulau	01°50'56.09" S 130°26'42.38" T	Raja Ampat, Papua Barat	2714-324
Nut Kalaufatt, Pulau		Pulau	01°50'51.42" S 130°26'47.65" T	Raja Ampat, Papua Barat	2714-324
Nut Kalaulimt, Pulau		Pulau	01°50'49.55" S 130°26'47.61" T	Raja Ampat, Papua Barat	2714-324
Nut Kalaulut, Pulau		Pulau	01°50'59.77" S 130°26'45.29" T	Raja Ampat, Papua Barat	2714-324
Nut Kalautolt, Pulau		Pulau	01°50'53.98" S 130°26'47.14" T	Raja Ampat, Papua Barat	2714-324
Nut Kapal Ganant, Pulau		Pulau	01°51'11.19" S 130°26'49.30" T	Raja Ampat, Papua Barat	2714-324
Nut Kawai Lo, Pulau		Pulau	01°57'04.11" S 130°24'28.50" T	Raja Ampat, Papua Barat	2714-322
Nut Kawai Lo, Pulau		Pulau	01°56'29.09" S 130°23'00.62" T	Raja Ampat, Papua Barat	2714-322
Nut Ngat, Pulau		Pulau	02°03'23.73" S 130°10'11.16" T	Raja Ampat, Papua Barat	2713-634
Nut Tabao Ganant, Pulau		Pulau	01°50'15.16" S 130°27'50.59" T	Raja Ampat, Papua Barat	2714-324
Nut Tabao Palet, Pulau		Pulau	01°50'04.18" S 130°27'47.58" T	Raja Ampat, Papua Barat	2714-324
Nut Tabao Palolont, Pulau		Pulau	01°50'07.93" S 130°27'48.52" T	Raja Ampat, Papua Barat	2714-324
Nuta Barita, Pulau		Pulau	03°06'07.99" S 135°09'25.99" T	Nabire, Papua	3112-434
Nuta Utita, Pulau		Pulau	02°56'10.00" S 135°43'48.00" T	Nabire, Papua	3113-212
Nuthamjam, Pulau		Pulau	01°51'29.85" S 130°25'00.34" T	Raja Ampat, Papua Barat	2714-324
Nutkaltur, Pulau		Pulau	06°39'24.99" S 131°35'30.99" T	Kepulauan Tanimbar, Maluku	2809-331
Nutmata, Pulau		Pulau	01°43'13.17" S 130°04'39.63" T	Raja Ampat, Papua Barat	2714-331
Nuttakou, Pulau		Pulau	01°52'14.05" S 130°25'54.97" T	Raja Ampat, Papua Barat	2714-324

DAFTAR NAMA RUPABUMI

NAMA RUPABUMI	NAMA LAIN	UNSUR RUPABUMI	KOORDINAT	WILAYAH ADMINISTRASI	NOMOR LEMBAR PETA
Nuvanini, Pulau		Pulau	01°55'05.99" S 125°48'04.00" T	Kepulauan Sula, Maluku Utara	2414-321
Nyamat Kecil Selatan, Pulau		Pulau	01°11'39.12" S 131°07'54.71" T	Sorong, Papua Barat	2814-532
Nyamat Kecil, Pulau		Pulau	01°11'14.10" S 131°08'13.87" T	Sorong, Papua Barat	2814-532
Nyamat, Pulau		Pulau	01°11'07.06" S 131°08'07.22" T	Sorong, Papua Barat	2814-532
Nyamat, Yef		Pulau	00°08'32.16" S 130°39'20.82" T	Raja Ampat, Papua Barat	2815-432
Nyamplung, Pulau		Pulau	05°30'09.16" S 106°31'59.82" T	Administrasi Kepulauan Seribu, DKI Jakarta	1210-133
Nyampun Abui, Meos		Pulau	00°28'04.50" S 130°33'55.78" T	Raja Ampat, Papua Barat	2815-411
Nyampur, Pulau		Pulau	06°36'24.66" S 115°30'46.04" T	Sumenep, Jawa Timur	1809-133
Nyamuk Kecil, Pulau	Pulau Talak	Pulau	06°00'23.26" S 106°49'54.37" T	Administrasi Kepulauan Seribu, DKI Jakarta	1209-443
Nyamuk, Pulau		Pulau	03°53'55.73" S 115°15'28.39" T	Tanah Laut, Kalimantan Selatan	1712-321
Nyamuk, Pulau		Pulau	01°15'58.00" S 100°17'51.00" T	Pesisir Selatan, Sumatera Barat	0714-623
Nyamuk, Pulau		Pulau	02°33'34.99" U 109°07'26.00" T	Natuna, Kepulauan Riau	1318-611
Nyamuk, Pulau		Pulau	02°52'22.51" S 122°13'55.07" T	Morowali, Sulawesi Tengah	2213-214
Nyamuk, Pulau		Pulau	00°45'45.61" S 104°56'24.39" T	Lingga, Kepulauan Riau	1015-324
Nyamuk, Pulau		Pulau	00°20'34.80" U 104°33'28.04" T	Lingga, Kepulauan Riau	1016-331
Nyamuk, Pulau		Pulau	00°10'03.20" S 109°08'18.77" T	Kubu Raya, Kalimantan Barat	1315-632
Nyamuk, Pulau		Pulau	05°48'55.85" S 110°11'19.65" T	Jepara, Jawa Tengah	1410-214
Nyandebetew, Pulau		Pulau	01°09'36.20" S 129°24'24.25" T	Raja Ampat, Papua Barat	2714-442
Nyangnyang, Pulau		Pulau	01°49'22.99" S 099°16'40.47" T	Kepulauan Mentawai, Sumatera Barat	0714-123
Nyaolako, Pulau		Pulau	01°39'08.81" U 127°28'58.06" T	Halmahera Barat, Maluku Utara	2517-624
Nyaregila Magorangofa, Pulau		Pulau	00°52'25.36" U 127°31'03.47" T	Halmahera Barat, Maluku Utara	2616-431
Nyaren, Pulau		Pulau	01°00'12.21" U 131°13'24.84" T	Raja Ampat, Papua Barat	2817-212
Nyel, Pulau		Pulau	00°13'36.52" U 104°23'03.50" T	Lingga, Kepulauan Riau	1016-224
Nyemuk, Pulau		Pulau	03°20'27.68" U 106°23'17.63" T	Kepulauan Anambas, Kepulauan Riau	1119-342

DAFTAR NAMA RUPABUMI

NAMA RUPABUMI	NAMA LAIN	UNSUR RUPABUMI	KOORDINAT	WILAYAH ADMINISTRASI	NOMOR LEMBAR PETA
Nyepak, Gili		Pulau	08°57'00.00" S 116°23'44.00" T	Lombok Tengah, Nusa Tenggara Barat	1807-222
Nyirih, Pulau	Pulau Tokonglayar Besar	Pulau	00°51'53.13" S 104°24'39.77" T	Kepulauan Riau	1015-224
Nyirih, Pulau		Pulau	01°11'55.16" U 104°31'58.91" T	Bintan, Kepulauan Riau	1017-313
Nyirihsayak, Pulau		Pulau	00°46'04.00" S 104°56'21.80" T	Lingga, Kepulauan Riau	1015-324
Nyiur Besar, Pulau		Pulau	01°09'41.88" U 104°18'55.79" T	Bintan, Kepulauan Riau	1017-223
Nyiur Gading Daye, Pulau		Pulau	08°50'31.74" S 115°54'49.31" T	Lombok Barat, Nusa Tenggara Barat	1807-124
Nyiur Gading Lauq, Pulau		Pulau	08°50'36.71" S 115°54'46.41" T	Lombok Barat, Nusa Tenggara Barat	1807-124
Nyiur, Pulau		Pulau	00°19'16.93" S 104°29'12.48" T	Lingga, Kepulauan Riau	1015-524
Nyiur, Pulau		Pulau	00°40'02.09" S 104°23'26.71" T	Lingga, Kepulauan Riau	1015-242
Nyiur, Pulau		Pulau	00°29'47.66" S 103°19'00.88" T	Indragiri Hilir, Riau	0915-621
Nyiur, Pulau		Pulau	02°55'57.38" U 099°49'58.21" T	Asahan, Sumatera Utara	0718-543
Nyiurgading, Gili		Pulau	08°50'48.99" S 115°55'14.99" T	Lombok Barat, Nusa Tenggara Barat	1807-124
Nyonya Dua, Pulau		Pulau	08°27'28.51" S 112°40'39.63" T	Malang, Jawa Timur	1607-412
Nyonya Gede, Pulau		Pulau	08°27'32.76" S 112°40'21.65" T	Malang, Jawa Timur	1607-412
Nyonya Satu, Pulau		Pulau	08°27'30.88" S 112°40'37.06" T	Malang, Jawa Timur	1607-412
Nyonya Tiga, Pulau		Pulau	08°27'34.80" S 112°40'21.45" T	Malang, Jawa Timur	1607-412
Nyonya, Pulau		Pulau	08°27'49.32" S 112°42'21.03" T	Malang, Jawa Timur	1607-412
Nyot Mambenu, Pulau		Pulau	00°25'01.03" S 130°34'20.91" T	Raja Ampat, Papua Barat	2815-411
Nyutmafala, Pulau		Pulau	01°42'46.42" S 130°00'16.14" T	Raja Ampat, Papua Barat	2714-331
O Nyarar Barat, Pulau		Pulau	08°03'49.07" S 131°16'27.28" T	Kepulauan Tanimbar, Maluku	2807-543
O Nyarar Utara, Pulau		Pulau	08°03'51.09" S 131°16'39.90" T	Kepulauan Tanimbar, Maluku	2807-543
O Nyarar, Pulau		Pulau	08°03'55.40" S 131°16'36.59" T	Kepulauan Tanimbar, Maluku	2807-543
Oar Damdam, Nus		Pulau	03°49'29.43" S 134°11'01.33" T	Kaimana, Papua Barat	3012-214

DAFTAR NAMA RUPABUMI

NAMA RUPABUMI	NAMA LAIN	UNSUR RUPABUMI	KOORDINAT	WILAYAH ADMINISTRASI	NOMOR LEMBAR PETA
Oar, Pulau		Pulau	06°38'48.57" S 105°34'11.88" T	Pandeglang, Banten	1109-231
Oaretal, Pulau		Pulau	07°44'03.90" S 131°04'50.90" T	Kepulauan Tanimbar, Maluku	2808-231
Obet, Pulau		Pulau	01°56'41.84" S 134°09'10.85" T	Teluk Wondama, Papua Barat	3014-212
Obi, Pulau		Pulau	02°58'36.04" S 108°15'46.01" T	Belitung Timur, Kepulauan Bangka Belitung	1313-121
Obi, Selat		Selat	01°08'50.65" S 127°53'29.13" T	Halmahera Selatan, Maluku Utara	2614-442
Obilatu, Pulau		Pulau	01°24'43.99" S 127°20'24.00" T	Halmahera Selatan, Maluku Utara	2514-621
Obimayor, Pulau		Pulau	01°32'02.00" S 127°46'45.00" T	Halmahera Selatan, Maluku Utara	2614-143
Obolio Besar, Pulau		Pulau	02°37'32.78" S 140°31'26.49" T	Jayapura, Papua	3413-331
Obolio Kecil, Pulau		Pulau	02°37'27.00" S 140°31'32.94" T	Jayapura, Papua	3413-333
Obsibori, Pulau		Pulau	00°39'16.61" S 135°31'10.99" T	Supiori, Papua	3115-231
Ocintonga, Pulau		Pulau	04°38'30.00" S 123°11'55.00" T	Buton Utara, Sulawesi Tenggara	2311-132
Oda, Pulau		Pulau	01°32'34.53" U 125°17'38.18" T	Kota Bitung, Sulawesi Utara	2417-521
Odi, Pulau		Pulau	02°42'36.96" S 132°36'31.40" T	Fak Fak, Papua Barat	2913-231
Odukwarisa, Pulau		Pulau	06°12'59.50" S 134°20'22.80" T	Kepulauan Aru, Maluku	3009-541
Oempu, Pulau		Pulau	04°39'56.99" S 123°11'34.00" T	Buton Utara, Sulawesi Tenggara	2311-132
Oerves, Yef		Pulau	03°51'24.26" S 133°55'52.52" T	Kaimana, Papua Barat	3012-124
Oesa, Nusa		Pulau	10°54'31.29" S 123°01'12.15" T	Rote Ndao, Nusa Tenggara Timur	2305-111
Oetao, Pulau		Pulau	10°31'19.68" S 123°23'28.28" T	Rote Ndao, Nusa Tenggara Timur	2305-144
Ofi, Pulau		Pulau	02°42'29.52" S 132°29'32.96" T	Fak Fak, Papua Barat	2913-142
Ofia, Yef		Pulau	03°54'47.84" S 134°07'19.40" T	Kaimana, Papua Barat	3012-211
Ofinanus, Yef		Pulau	03°49'41.83" S 133°59'43.96" T	Kaimana, Papua Barat	3012-124
Ofnasisafondan, Yef		Pulau	03°58'55.07" S 134°22'05.54" T	Kaimana, Papua Barat	3012-221
Ofo, Yef		Pulau	00°14'51.78" S 130°17'17.27" T	Raja Ampat, Papua Barat	2715-641
Ogodede, Pulau		Pulau	00°58'34.11" U 120°44'27.22" T	Toli Toli, Sulawesi Tengah	2116-534

DAFTAR NAMA RUPABUMI

NAMA RUPABUMI	NAMA LAIN	UNSUR RUPABUMI	KOORDINAT	WILAYAH ADMINISTRASI	NOMOR LEMBAR PETA
Ogono, Pulau		Pulau	02°17'10.31" U 127°46'54.25" T	Halmahera Utara, Maluku Utara	2618-141
Ohani, Togong		Pulau	01°20'04.75" S 123°06'07.68" T	Banggai Kepulauan, Sulawesi Tengah	2314-413
Ohaya, Pulau		Pulau	03°38'43.36" S 134°56'11.82" T	Kaimana, Papua Barat	3012-342
Ohoieuw, Pulau		Pulau	05°41'26.86" S 132°37'55.79" T	Maluku Tenggara, Maluku	2910-232
Ohoimas, Pulau		Pulau	05°26'30.00" S 132°43'13.00" T	Maluku Tenggara, Maluku	2910-512
Ohoitir, Pulau		Pulau	05°43'22.00" S 132°37'58.00" T	Maluku Tenggara, Maluku	2910-232
Ohoiwa, Pulau		Pulau	05°42'06.00" S 132°37'12.00" T	Maluku Tenggara, Maluku	2910-231
Oipa'l, Nisa		Pulau	08°33'44.84" S 119°10'39.07" T	Bima, Nusa Tenggara Barat	2007-234
Oirang, Pulau		Pulau	03°59'49.15" S 131°26'12.91" T	Seram Bagian Timur, Maluku	2812-222
Oiranus, Yef		Pulau	03°46'53.75" S 134°09'15.46" T	Kaimana, Papua Barat	3012-214
Oisedu, Pulau		Pulau	08°45'47.32" S 118°51'42.42" T	Bima, Nusa Tenggara Barat	2007-123
Ojetaro, Pulau		Pulau	06°24'09.00" S 134°22'32.00" T	Kepulauan Aru, Maluku	3009-522
Ojol, Pulau		Pulau	00°53'06.00" U 103°47'57.00" T	Karimun, Kepulauan Riau	1016-443
Oki Kecil, Pulau		Pulau	03°48'50.00" S 126°50'48.00" T	Buru Selatan, Maluku	2512-223
Oki, Pulau		Pulau	03°48'41.23" S 126°50'49.89" T	Buru Selatan, Maluku	2512-223
Ola-Ola, Pulau		Pulau	00°27'48.69" S 109°21'56.14" T	Kubu Raya, Kalimantan Barat	1315-621
Ola, Pulau		Pulau	03°14'57.00" S 127°31'41.00" T	Seram Bagian Barat, Maluku	2612-431
Olaolar Ndabe, Yef		Pulau	04°02'26.89" S 134°14'28.66" T	Kaimana, Papua Barat	3011-534
Olaolar Nit, Yef		Pulau	04°02'25.41" S 134°14'23.16" T	Kaimana, Papua Barat	3011-534
Olat, Pulau		Pulau	02°54'04.00" S 129°14'13.99" T	Maluku Tengah, Maluku	2713-112
Ole, Pulau		Pulau	02°43'46.99" U 098°51'51.99" T	Simalungun, Sumatera Utara	0618-623
Olinggobe, Pulau		Pulau	00°30'06.00" U 121°39'27.00" T	Pahuwato, Gorontalo	2216-412
Olisa, Nusa		Pulau	03°09'24.65" S 127°48'01.39" T	Seram Bagian Barat, Maluku	2612-441
Olobi Ganan Atsa, Pulau		Pulau	02°09'41.26" S 130°30'05.19" T	Raja Ampat, Papua Barat	2813-431

DAFTAR NAMA RUPABUMI

NAMA RUPABUMI	NAMA LAIN	UNSUR RUPABUMI	KOORDINAT	WILAYAH ADMINISTRASI	NOMOR LEMBAR PETA
Olobi Ganan Fat, Pulau		Pulau	02°09'44.85" S 130°30'25.29" T	Raja Ampat, Papua Barat	2813-431
Olobi Ganan Lim, Pulau		Pulau	02°09'45.65" S 130°30'14.22" T	Raja Ampat, Papua Barat	2813-431
Olobi Ganan Lu, Pulau		Pulau	02°09'47.78" S 130°30'15.55" T	Raja Ampat, Papua Barat	2813-431
Olobi Ganan Tol, Pulau		Pulau	02°09'40.54" S 130°30'06.72" T	Raja Ampat, Papua Barat	2813-431
Olobi Ganan Yef Deni, Pulau		Pulau	02°09'46.18" S 130°30'24.72" T	Raja Ampat, Papua Barat	2813-431
Olobi Ganan Yef Lak, Pulau		Pulau	02°09'42.64" S 130°30'15.29" T	Raja Ampat, Papua Barat	2813-431
Olobi Ganan Yef Tapa, Pulau		Pulau	02°09'45.00" S 130°30'15.41" T	Raja Ampat, Papua Barat	2813-431
Olobi Ganan Yefto Mubul, Pulau		Pulau	02°09'43.30" S 130°30'26.07" T	Raja Ampat, Papua Barat	2813-431
Olobi Ganan, Pulau		Pulau	02°09'48.62" S 130°30'13.32" T	Raja Ampat, Papua Barat	2813-431
Olobi Pale Atsa, Pulau		Pulau	02°09'38.38" S 130°28'49.78" T	Raja Ampat, Papua Barat	2713-642
Olobi Pale Fat, Pulau		Pulau	02°09'45.60" S 130°29'06.31" T	Raja Ampat, Papua Barat	2713-642
Olobi Pale Fit, Pulau		Pulau	02°09'31.59" S 130°29'10.89" T	Raja Ampat, Papua Barat	2713-642
Olobi Pale Lim, Pulau		Pulau	02°09'41.41" S 130°29'11.56" T	Raja Ampat, Papua Barat	2713-642
Olobi Pale Lu, Pulau		Pulau	02°09'40.91" S 130°28'51.35" T	Raja Ampat, Papua Barat	2713-642
Olobi Pale Tol, Pulau		Pulau	02°09'54.24" S 130°29'01.40" T	Raja Ampat, Papua Barat	2713-642
Olobi Pale Wal, Pulau		Pulau	02°09'28.83" S 130°29'31.90" T	Raja Ampat, Papua Barat	2713-642
Olobi Pale Wonom, Pulau		Pulau	02°09'32.35" S 130°29'13.96" T	Raja Ampat, Papua Barat	2713-642
Olobi Pale, Pulau		Pulau	02°09'24.65" S 130°29'17.31" T	Raja Ampat, Papua Barat	2713-642
Olobi Yef Foron, Pulau		Pulau	02°09'48.80" S 130°29'03.45" T	Raja Ampat, Papua Barat	2713-642
Olobi Yef Jajur, Pulau		Pulau	02°09'41.07" S 130°28'52.65" T	Raja Ampat, Papua Barat	2713-642
Olobi Yef Kacu Katem, Pulau		Pulau	02°09'40.34" S 130°28'54.05" T	Raja Ampat, Papua Barat	2713-642
Olobi Yef Kacu Lu, Pulau		Pulau	02°09'39.98" S 130°28'54.09" T	Raja Ampat, Papua Barat	2713-642
Olobi Yef La, Pulau		Pulau	02°09'40.91" S 130°28'53.05" T	Raja Ampat, Papua Barat	2713-642
Olobi Yef Manapa, Pulau		Pulau	02°09'20.22" S 130°29'12.82" T	Raja Ampat, Papua Barat	2713-642

DAFTAR NAMA RUPABUMI

NAMA RUPABUMI	NAMA LAIN	UNSUR RUPABUMI	KOORDINAT	WILAYAH ADMINISTRASI	NOMOR LEMBAR PETA
Olobi Yef Tarapo, Pulau		Pulau	02°09'37.06" S 130°28'52.48" T	Raja Ampat, Papua Barat	2713-642
Olobi Yefto Kacu, Pulau		Pulau	02°09'40.23" S 130°28'53.74" T	Raja Ampat, Papua Barat	2713-642
Olobi Yefto Kaleg, Pulau		Pulau	02°09'29.51" S 130°29'12.97" T	Raja Ampat, Papua Barat	2713-642
Olobi Yefto Sami, Pulau		Pulau	02°09'35.92" S 130°28'51.02" T	Raja Ampat, Papua Barat	2713-642
Olobi Yefto Wili, Pulau		Pulau	02°09'36.90" S 130°28'47.43" T	Raja Ampat, Papua Barat	2713-642
Olobi Yefto Wolo Wolo, Pulau		Pulau	02°09'41.95" S 130°29'08.73" T	Raja Ampat, Papua Barat	2713-642
Olohatu, Pulau		Pulau	03°06'56.00" S 122°34'34.00" T	Morowali, Sulawesi Tengah	2212-633
Olongonabonua, Pulau		Pulau	01°31'13.94" S 122°47'08.41" T	Banggai Kepulauan, Sulawesi Tengah	2214-343
Olpot, Pulau		Pulau	06°21'29.99" S 134°21'36.00" T	Kepulauan Aru, Maluku	3009-523
Olue, Pulau		Pulau	00°21'49.00" U 120°48'49.00" T	Parigi Moutong, Sulawesi Tengah	2116-241
Olundua, Pulau		Pulau	01°29'11.00" S 122°48'24.99" T	Banggai Kepulauan, Sulawesi Tengah	2214-621
Oluwo, Pulau		Pulau	00°28'57.28" U 122°06'52.79" T	Boalemo, Gorontalo	2216-233
Oma, Nus		Pulau	03°58'40.54" S 134°27'12.88" T	Kaimana, Papua Barat	3012-222
Omaki, Pulau		Pulau	01°22'57.95" S 130°54'35.34" T	Sorong, Papua Barat	2814-422
Omanda Ndebe, Yef		Pulau	03°58'45.38" S 134°18'27.22" T	Kaimana, Papua Barat	3012-221
Omandanit Semus, Yef		Pulau	03°58'50.30" S 134°18'20.86" T	Kaimana, Papua Barat	3012-221
Omandanit Uit, Yef		Pulau	03°58'55.57" S 134°18'21.85" T	Kaimana, Papua Barat	3012-221
Omanياهو, Pulau		Pulau	06°43'27.01" S 131°35'59.19" T	Kepulauan Tanimbar, Maluku	2809-331
Omanus Ndabe, Yef		Pulau	03°59'43.73" S 134°22'33.51" T	Kaimana, Papua Barat	3012-222
Omanus Nit, Yef		Pulau	03°59'34.06" S 134°22'29.64" T	Kaimana, Papua Barat	3012-221
Omaynusu, Yef		Pulau	03°43'57.33" S 133°54'41.82" T	Kaimana, Papua Barat	3012-142
Omba, Pulau		Pulau	02°02'03.17" S 130°03'23.86" T	Raja Ampat, Papua Barat	2713-633
Omba, Pulau		Pulau	04°11'35.18" S 134°46'11.88" T	Kaimana, Papua Barat	3011-641
Ombai, Selat		Selat	08°40'55.05" S 124°45'03.19" T	Alor, Nusa Tenggara Timur	2407-141

DAFTAR NAMA RUPABUMI

NAMA RUPABUMI	NAMA LAIN	UNSUR RUPABUMI	KOORDINAT	WILAYAH ADMINISTRASI	NOMOR LEMBAR PETA
Ombon, Meos		Pulau	00°26'22.29" S 130°29'28.77" T	Raja Ampat, Papua Barat	2715-622
Omborceninusu Abkuere, Yef		Pulau	03°45'36.33" S 133°54'55.84" T	Kaimana, Papua Barat	3012-124
Omborceninusu Naia, Yef		Pulau	03°45'34.77" S 133°54'59.95" T	Kaimana, Papua Barat	3012-124
Omdi, Pulau		Pulau	02°01'46.76" S 130°00'42.48" T	Raja Ampat, Papua Barat	2713-633
Ometuyef, Pulau		Pulau	01°09'55.72" S 131°04'02.04" T	Raja Ampat, Papua Barat	2814-531
Ompu, Pulau		Pulau	05°32'39.04" S 123°51'03.84" T	Wakatobi, Sulawesi Tenggara	2310-243
Oncot, Pulau		Pulau	00°33'33.24" S 104°18'33.77" T	Lingga, Kepulauan Riau	1015-243
Ondalo, Pulau		Pulau	02°32'50.78" S 121°25'51.60" T	Luwu Timur, Sulawesi Selatan	2113-344
Ondok, Pulau		Pulau	10°31'46.31" S 123°19'18.81" T	Rote Ndao, Nusa Tenggara Timur	2305-143
Ondong, Pulau		Pulau	04°05'21.71" S 116°14'51.64" T	Kotabaru, Kalimantan Selatan	1811-534
Onemea, Pulau		Pulau	04°44'14.55" S 123°07'45.79" T	Buton Utara, Sulawesi Tenggara	2311-132
Onemeha, Pulau		Pulau	05°19'56.70" S 124°20'39.46" T	Wakatobi, Sulawesi Tenggara	2310-623
Ongah Labuhan, Pulau		Pulau	02°35'21.99" U 100°06'52.99" T	Labuhanbatu, Sumatera Utara	0718-611
Onggor, Pulau		Pulau	00°36'11.43" U 131°08'04.60" T	Raja Ampat, Papua Barat	2816-512
Onitu, Togong		Pulau	02°00'55.00" S 123°50'11.00" T	Banggai Kepulauan, Sulawesi Tengah	2313-543
Onolimbu, Pulau		Pulau	01°04'32.00" U 097°54'14.00" T	Nias, Sumatera Utara	0617-122
Onomnosu, Yef		Pulau	03°33'48.11" S 133°49'28.07" T	Kaimana, Papua Barat	3012-143
Onomnusu Abkuere, Yef		Pulau	03°34'07.74" S 133°49'17.73" T	Kaimana, Papua Barat	3012-143
Onomnusu Naia, Yef		Pulau	03°33'57.26" S 133°49'25.59" T	Kaimana, Papua Barat	3012-143
Onrongalang, Pulau		Pulau	02°38'19.00" S 121°00'58.86" T	Luwu Timur, Sulawesi Selatan	2113-331
Onrust, Pulau		Pulau	06°02'01.42" S 106°44'05.62" T	Administrasi Kepulauan Seribu, DKI Jakarta	1209-434
Ontoloe, Pulau		Pulau	08°22'54.00" S 121°00'18.00" T	Ngada, Nusa Tenggara Timur	2107-611
Ontoloesua, Pulau		Pulau	08°21'48.52" S 121°00'14.01" T	Ngada, Nusa Tenggara Timur	2107-613
Onton, Pulau		Pulau	00°21'55.00" S 122°01'12.00" T	Tojo Una Una, Sulawesi Tengah	2215-513

DAFTAR NAMA RUPABUMI

NAMA RUPABUMI	NAMA LAIN	UNSUR RUPABUMI	KOORDINAT	WILAYAH ADMINISTRASI	NOMOR LEMBAR PETA
Onutkoloiwai, Pulau		Pulau	01°51'11.31" S 130°27'32.73" T	Raja Ampat, Papua Barat	2714-324
Onutkolokaliu Ganan, Pulau		Pulau	01°51'05.19" S 130°27'21.26" T	Raja Ampat, Papua Barat	2714-324
Onutkolokaliu Pale, Pulau		Pulau	01°50'58.25" S 130°26'56.65" T	Raja Ampat, Papua Barat	2714-324
Opak Besar, Pulau		Pulau	05°40'11.77" S 106°34'54.28" T	Administrasi Kepulauan Seribu, DKI Jakarta	1210-131
Opak Kecil, Pulau		Pulau	05°40'44.82" S 106°35'16.02" T	Administrasi Kepulauan Seribu, DKI Jakarta	1210-131
Opasaf Kecil, Pulau		Pulau	02°44'09.33" S 132°38'56.53" T	Fak Fak, Papua Barat	2913-232
Opasaf, Pulau		Pulau	02°44'08.09" S 132°39'01.59" T	Fak Fak, Papua Barat	2913-232
Oponiep, Pulau		Pulau	00°18'56.68" S 130°38'56.48" T	Raja Ampat, Papua Barat	2815-414
Oputonde, Pulau		Pulau	06°13'53.71" S 120°31'45.41" T	Kepulauan Selayar, Sulawesi Selatan	2109-531
Opuyef, Pulau		Pulau	01°10'36.56" S 131°11'17.23" T	Sorong, Papua Barat	2814-532
Or Nusenuse Nenem, Pulau		Pulau	02°38'25.96" S 132°30'41.55" T	Fak Fak, Papua Barat	2913-231
Or, Pulau		Pulau	06°28'40.28" S 134°29'16.71" T	Kepulauan Aru, Maluku	3009-522
Oramace, Pulau		Pulau	01°06'54.25" S 131°06'32.26" T	Raja Ampat, Papua Barat	2814-533
Oran Nus, Pulau		Pulau	03°58'39.79" S 134°09'47.31" T	Raja Ampat, Papua Barat	3012-212
Oranai, Nus		Pulau	03°49'24.60" S 134°10'54.58" T	Kaimana, Papua Barat	3012-214
Orang, Pulau		Pulau	00°01'13.30" S 119°47'33.23" T	Donggala, Sulawesi Tengah	2015-643
Orangkaya, Pulau		Pulau	01°08'26.99" S 128°23'03.99" T	Halmahera Selatan, Maluku Utara	2614-542
Orangmati, Pulau		Pulau	00°59'36.47" U 103°57'49.58" T	Kota Batam, Kepulauan Riau	1016-444
Oransbari, Pulau		Pulau	00°45'50.54" S 135°28'17.08" T	Supiori, Papua	3115-124
Oraraoni, Pulau		Pulau	01°41'49.02" S 135°36'35.07" T	Kepulauan Yapen, Papua	3114-231
Oraref, Pulau		Pulau	02°39'12.96" S 132°33'29.58" T	Fak Fak, Papua Barat	2913-231
Orembainusai, Yef		Pulau	03°54'36.81" S 134°02'14.63" T	Kaimana, Papua Barat	3012-211
Orembainusaite, Yef		Pulau	03°54'43.00" S 134°02'51.61" T	Kaimana, Papua Barat	3012-211
Ori Makurunga, Pulau		Pulau	01°49'17.47" U 127°48'05.35" T	Halmahera Utara, Maluku Utara	2617-441

DAFTAR NAMA RUPABUMI

NAMA RUPABUMI	NAMA LAIN	UNSUR RUPABUMI	KOORDINAT	WILAYAH ADMINISTRASI	NOMOR LEMBAR PETA
Ori, Pulau		Pulau	00°37'19.15" S 128°33'29.52" T	Halmahera Selatan, Maluku Utara	2615-333
Oriafa, Yef		Pulau	03°55'21.92" S 134°24'44.90" T	Kaimana, Papua Barat	3012-222
Oribus, Pulau		Pulau	02°23'31.30" S 134°30'20.23" T	Teluk Wondama, Papua Barat	3013-611
Ormol, Pulau		Pulau	06°22'50.99" S 134°22'46.99" T	Kepulauan Aru, Maluku	3009-522
Ornsu, Nus		Pulau	04°00'06.08" S 134°10'46.57" T	Kaimana, Papua Barat	3011-534
Ornus, Yef		Pulau	03°49'51.26" S 134°11'03.20" T	Kaimana, Papua Barat	3012-214
Orogoan, Pulau		Pulau	00°28'07.16" S 121°42'56.26" T	Tojo Una Una, Sulawesi Tengah	2215-412
Oroho, Pulau		Pulau	05°24'58.00" S 123°36'54.00" T	Wakatobi, Sulawesi Tenggara	2310-511
Orongan, Pulau		Pulau	02°16'45.99" U 097°16'16.00" T	Aceh Singkil, Aceh	0518-341
Orosi, Nus		Pulau	03°49'17.45" S 134°01'07.99" T	Kaimana, Papua Barat	3012-213
Orowi, Pulau		Pulau	01°48'42.27" S 134°08'32.38" T	Teluk Wondama, Papua Barat	3014-214
Orudu, Pulau		Pulau	05°28'26.95" S 123°46'43.03" T	Wakatobi, Sulawesi Tenggara	2310-521
Orwai, Pulau		Pulau	02°18'11.83" S 134°32'47.87" T	Teluk Wondama, Papua Barat	3013-613
Osa, Pulau		Pulau	02°42'19.17" S 132°36'24.24" T	Fak Fak, Papua Barat	2913-231
Ose, Pulau		Pulau	03°01'21.00" S 128°04'30.00" T	Seram Bagian Barat, Maluku	2612-533
Osio, Togong		Pulau	01°20'58.71" S 123°05'30.79" T	Banggai Kepulauan, Sulawesi Tengah	2314-413
Osir, Pulau		Pulau	02°41'47.51" S 132°06'55.24" T	Fak Fak, Papua Barat	2913-131
Otan, Nus		Pulau	03°49'15.93" S 134°02'26.14" T	Kaimana, Papua Barat	3012-213
Otanusa, Pulau		Pulau	02°43'31.10" S 132°38'25.15" T	Fak Fak, Papua Barat	2913-232
Otate, Pulau		Pulau	02°38'03.18" S 132°30'15.85" T	Fak Fak, Papua Barat	2913-231
Oti, Pulau		Pulau	06°20'44.99" S 134°18'20.99" T	Kepulauan Aru, Maluku	3009-523
Otilade, Pulau		Pulau	00°54'16.24" U 122°50'49.28" T	Gorontalo Utara, Gorontalo	2216-643
Otiola Da'A, Pulau		Pulau	00°51'33.72" U 122°52'51.79" T	Gorontalo Utara, Gorontalo	2216-642
Otiola Kiki, Pulau		Pulau	00°52'14.22" U 122°52'38.28" T	Gorontalo Utara, Gorontalo	2216-642

DAFTAR NAMA RUPABUMI

NAMA RUPABUMI	NAMA LAIN	UNSUR RUPABUMI	KOORDINAT	WILAYAH ADMINISTRASI	NOMOR LEMBAR PETA
Oto, Pulau		Pulau	00°28'38.01" S 121°41'40.65" T	Tojo Una Una, Sulawesi Tengah	2215-412
Oto, Pulau		Pulau	00°37'41.99" U 128°38'25.00" T	Halmahera Timur, Maluku Utara	2616-614
Otoendera, Yef		Pulau	03°55'35.43" S 134°03'22.95" T	Kaimana, Papua Barat	3012-211
Ounangko, Pulau		Pulau	02°26'33.83" S 140°21'11.87" T	Jayapura, Papua	3413-521
Ounut Wai Pale, Pulau		Pulau	01°53'12.42" S 130°26'23.96" T	Raja Ampat, Papua Barat	2714-322
Ounutopel Ganan, Pulau		Pulau	01°51'37.52" S 130°24'58.86" T	Raja Ampat, Papua Barat	2714-324
Ounutopel Pale, Pulau		Pulau	01°51'28.21" S 130°24'56.33" T	Raja Ampat, Papua Barat	2714-324
Ounutwai Ganan, Pulau		Pulau	01°53'11.75" S 130°26'27.12" T	Raja Ampat, Papua Barat	2714-322
Ovi'A, Nus		Pulau	03°53'50.17" S 134°08'13.15" T	Kaimana, Papua Barat	3012-212
Ovi'A, Pulau		Pulau	03°59'30.93" S 134°22'31.63" T	Kaimana, Papua Barat	3012-222
Ovornus, Yef		Pulau	03°52'24.29" S 133°55'37.16" T	Kaimana, Papua Barat	3012-124
Owatu, Nus		Pulau	03°46'10.08" S 134°09'09.68" T	Kaimana, Papua Barat	3012-214
Owi, Pulau		Pulau	01°14'31.40" S 136°12'31.20" T	Biak Numfor, Papua	3114-632
Owo, Pulau		Pulau	00°06'55.23" S 098°17'00.61" T	Nias Selatan, Sumatera Utara	0615-543
Owur, Nus		Pulau	03°49'16.34" S 134°01'11.57" T	Kaimana, Papua Barat	3012-213
Oyinthu, Pulau		Pulau	00°29'01.98" U 122°06'40.47" T	Boalemo, Gorontalo	2216-233
Pa'Adar, Togong		Pulau	01°26'59.04" S 123°33'27.27" T	Banggai Laut, Sulawesi Tengah	2314-511
Paadar, Pulau		Pulau	03°14'17.86" S 122°21'45.15" T	Morowali, Sulawesi Tengah	2212-541
Pabahanan, Pulau		Pulau	02°14'12.99" U 118°37'50.90" T	Berau, Kalimantan Timur	2018-114
Pabandah, Pulau		Pulau	02°11'47.00" U 097°19'37.99" T	Aceh Singkil, Aceh	0518-323
Pabelokan, Pulau		Pulau	05°28'44.16" S 106°23'33.67" T	Administrasi Kepulauan Seribu, DKI Jakarta	1110-622
Pabile, Yef		Pulau	00°20'10.36" S 130°35'22.51" T	Raja Ampat, Papua Barat	2815-413
Pabisi, Pulau		Pulau	00°20'11.00" S 122°08'35.99" T	Tojo Una Una, Sulawesi Tengah	2215-514
Pabisi, Pulau		Pulau	02°14'28.00" U 097°18'40.00" T	Aceh Singkil, Aceh	0518-323

DAFTAR NAMA RUPABUMI

NAMA RUPABUMI	NAMA LAIN	UNSUR RUPABUMI	KOORDINAT	WILAYAH ADMINISTRASI	NOMOR LEMBAR PETA
Pabubutrom, Yef		Pulau	04°02'34.08" S 134°15'18.57" T	Kaimana, Papua Barat	3011-543
Pabunua Besar, Pulau		Pulau	00°03'23.00" S 119°48'14.00" T	Donggala, Sulawesi Tengah	2015-643
Pabunua Kecil, Pulau		Pulau	00°03'02.07" S 119°48'13.92" T	Donggala, Sulawesi Tengah	2015-643
Pabure, Pulau		Pulau	00°25'49.00" S 121°56'13.99" T	Tojo Una Una, Sulawesi Tengah	2215-422
Pabure, Pulau		Pulau	00°26'02.59" S 121°47'09.93" T	Tojo Una Una, Sulawesi Tengah	2215-421
Pacabla, Pulau		Pulau	03°12'48.54" S 100°27'34.66" T	Kepulauan Mentawai, Sumatera Barat	0712-642
Pacet, Pulau		Pulau	00°50'53.99" U 103°29'57.99" T	Karimun, Kepulauan Riau	0916-642
Padabale, Pulau		Pulau	03°01'43.16" S 122°21'18.95" T	Morowali, Sulawesi Tengah	2212-543
Padai, Pulau		Pulau	02°04'22.13" U 117°39'47.91" T	Berau, Kalimantan Timur	1918-212
Padaidori, Pulau		Pulau	01°09'13.23" S 136°36'27.63" T	Biak Numfor, Papua	3214-431
Padamarang, Pulau		Pulau	04°07'52.33" S 121°25'04.00" T	Kolaka, Sulawesi Tenggara	2111-642
Padang, Pulau		Pulau	01°09'03.00" U 102°20'48.00" T	Kepulauan Meranti, Riau	0917-123
Padanga, Pulau		Pulau	04°10'02.38" S 121°33'33.82" T	Kolaka, Sulawesi Tenggara	2211-431
Padangtikar, Pulau		Pulau	00°48'37.00" S 109°29'35.00" T	Kubu Raya, Kalimantan Barat	1315-324
Padar Besar, Pulau		Pulau	08°39'23.00" S 119°34'18.99" T	Manggarai Barat, Nusa Tenggara Timur	2007-331
Padar Kecil, Pulau		Pulau	08°41'26.99" S 119°32'12.00" T	Manggarai Barat, Nusa Tenggara Timur	2007-331
Padarnker Fadu, Pulau		Pulau	00°38'15.85" U 131°08'30.49" T	Raja Ampat, Papua Barat	2816-514
Padarnker Iba, Pulau		Pulau	00°38'20.99" U 131°08'31.79" T	Raja Ampat, Papua Barat	2816-514
Padarnker Mgun, Pulau		Pulau	00°38'07.75" U 131°08'28.58" T	Raja Ampat, Papua Barat	2816-514
Padei Darat, Pulau		Pulau	03°31'10.99" S 123°04'21.00" T	Morowali, Sulawesi Tengah	2312-133
Padei Laut, Pulau		Pulau	03°32'51.00" S 123°02'24.00" T	Morowali, Sulawesi Tengah	2312-133
Padei, Pulau		Pulau	00°30'10.00" S 121°51'05.00" T	Tojo Una Una, Sulawesi Tengah	2215-143
Padi, Pulau		Pulau	01°04'37.99" U 103°52'50.00" T	Kota Batam, Kepulauan Riau	1017-122
Padi, Pulau		Pulau	01°43'55.99" S 105°45'23.00" T	Bangka, Kepulauan Bangka Belitung	1114-241

DAFTAR NAMA RUPABUMI

NAMA RUPABUMI	NAMA LAIN	UNSUR RUPABUMI	KOORDINAT	WILAYAH ADMINISTRASI	NOMOR LEMBAR PETA
Padipadi Bose, Pulau		Pulau	00°14'44.49" U 102°29'51.19" T	Pelalawan, Riau	0916-124
Padipadi Kocik, Pulau		Pulau	00°14'27.00" U 102°30'14.00" T	Pelalawan, Riau	0916-213
Padopado, Pulau		Pulau	03°00'38.00" S 122°20'16.00" T	Morowali, Sulawesi Tengah	2212-543
Pador Selatan, Pulau		Pulau	00°47'49.76" S 130°30'57.78" T	Raja Ampat, Papua Barat	2815-113
Pador Utara, Pulau		Pulau	00°47'48.05" S 130°30'57.19" T	Raja Ampat, Papua Barat	2815-113
Padosa Mangopa, Pulau		Pulau	02°12'13.25" U 127°42'46.91" T	Halmahera Utara, Maluku Utara	2618-114
Padosa, Pulau		Pulau	02°12'13.00" U 127°42'45.00" T	Halmahera Utara, Maluku Utara	2618-114
Paeloa, Pulau		Pulau	00°21'07.06" S 122°00'53.47" T	Tojo Una Una, Sulawesi Tengah	2215-513
Paga, Nisa		Pulau	08°34'22.48" S 119°02'25.21" T	Bima, Nusa Tenggara Barat	2007-233
Pagai Selatan, Pulau		Pulau	03°00'05.00" S 100°19'52.00" T	Kepulauan Mentawai, Sumatera Barat	0712-643
Pagai Utara, Pulau		Pulau	02°42'41.00" S 100°05'30.99" T	Kepulauan Mentawai, Sumatera Barat	0713-331
Pagai, Gunung Bawah Laut		Gunung Bawah Laut	04°27'29.88" S 099°24'00.00" T	Indonesia	0711-422
Pagang, Pulau		Pulau	01°09'33.87" S 100°20'56.64" T	Pesisir Selatan, Sumatera Barat	0714-641
Pagar, Pulau		Pulau	00°36'33.97" S 128°31'29.45" T	Halmahera Selatan, Maluku Utara	2615-333
Pagat, Pulau		Pulau	00°50'38.19" S 117°15'28.06" T	Kutai Kartanegara, Kalimantan Timur	1915-123
Pager, Pulau		Pulau	08°29'51.96" S 113°37'07.04" T	Jember, Jawa Timur	1607-611
Pagerungan Besar, Pulau		Pulau	06°57'24.56" S 115°55'05.37" T	Sumenep, Jawa Timur	1809-122
Pagerungan Kecil, Pulau		Pulau	06°57'04.56" S 115°52'33.44" T	Sumenep, Jawa Timur	1809-122
Pagi Dua, Pulau		Pulau	00°30'33.97" S 121°45'35.69" T	Tojo Una Una, Sulawesi Tengah	2215-143
Pagi Satu, Pulau		Pulau	00°30'34.99" S 121°45'28.00" T	Tojo Una Una, Sulawesi Tengah	2215-143
Pagununusa, Pulau		Pulau	02°44'14.46" S 132°05'43.47" T	Fak Fak, Papua Barat	2913-131
Pahampa, Pulau		Pulau	01°26'09.25" S 119°20'36.61" T	Pasangkayu, Sulawesi Barat	2014-521
Pahara Tongatonga, Pulau		Pulau	05°23'15.42" S 123°36'47.81" T	Wakatobi, Sulawesi Tenggara	2310-511

DAFTAR NAMA RUPABUMI

NAMA RUPABUMI	NAMA LAIN	UNSUR RUPABUMI	KOORDINAT	WILAYAH ADMINISTRASI	NOMOR LEMBAR PETA
Pahat, Pulau		Pulau	03°24'01.00" U 106°08'57.00" T	Kepulauan Anambas, Kepulauan Riau	1119-334
Pahawang Lunik, Pulau		Pulau	05°40'27.80" S 105°14'33.64" T	Pesawaran, Lampung	1110-132
Pahawang, Pulau		Pulau	05°40'28.56" S 105°13'11.56" T	Pesawaran, Lampung	1110-132
Pahepa, Pulau		Pulau	02°39'22.62" U 125°27'43.43" T	Sulawesi Utara	2418-524
Pai, Pulau		Pulau	01°12'49.48" S 136°26'28.21" T	Biak Numfor, Papua	3114-642
Paipiai, Pulau		Pulau	01°28'26.05" S 135°07'36.25" T	Kepulauan Yapen, Papua	3114-412
Paisukinali, Togong		Pulau	01°32'45.14" S 122°56'54.39" T	Banggai Kepulauan, Sulawesi Tengah	2214-344
Pait, Pulau		Pulau	00°51'30.22" U 103°47'50.19" T	Karimun, Kepulauan Riau	1016-441
Paita, Pulau		Pulau	00°25'32.43" S 122°00'50.88" T	Tojo Una Una, Sulawesi Tengah	2215-511
Pajabat, Pulau		Pulau	02°42'09.61" S 132°11'20.75" T	Fak Fak, Papua Barat	2913-132
Pajahora Kecil, Pulau		Pulau	00°25'32.60" S 121°47'36.01" T	Tojo Una Una, Sulawesi Tengah	2215-421
Pajahora, Pulau		Pulau	00°25'34.93" S 121°47'47.72" T	Tojo Una Una, Sulawesi Tengah	2215-421
Pajak, Pulau		Pulau	02°06'35.00" U 101°37'55.00" T	Bengkalis, Riau	0818-312
Pajambana, Pulau		Pulau	02°13'32.00" S 123°08'44.00" T	Banggai Kepulauan, Sulawesi Tengah	2313-432
Pajenekang, Pulau		Pulau	04°58'08.00" S 119°19'41.00" T	Pangkajene Kepulauan, Sulawesi Selatan	2011-221
Pajir, Pulau		Pulau	00°25'39.00" S 122°06'56.00" T	Tojo Una Una, Sulawesi Tengah	2215-511
Pajongge Da'A, Pulau		Pulau	00°29'08.99" U 121°31'10.99" T	Pahuwato, Gorontalo	2216-133
Pajongge Kiki, Pulau		Pulau	00°29'06.00" U 121°30'42.99" T	Pahuwato, Gorontalo	2216-133
Pakal, Pulau		Pulau	00°47'15.00" U 128°20'08.99" T	Halmahera Timur, Maluku Utara	2616-541
Pakalihang, Pulau		Pulau	01°44'49.99" S 124°20'30.00" T	Kepulauan Sula, Maluku Utara	2314-341
Pakawal, Pulau		Pulau	00°40'01.99" S 109°30'20.99" T	Kubu Raya, Kalimantan Barat	1415-131
Pakcui, Pulau		Pulau	01°07'05.00" U 103°54'33.00" T	Kota Batam, Kepulauan Riau	1017-122
Pakeke, Pulau		Pulau	00°21'09.72" S 121°49'53.18" T	Tojo Una Una, Sulawesi Tengah	2215-423
Pakemi, Pulau		Pulau	01°29'02.14" S 135°00'42.39" T	Kepulauan Yapen, Papua	3114-411

DAFTAR NAMA RUPABUMI

NAMA RUPABUMI	NAMA LAIN	UNSUR RUPABUMI	KOORDINAT	WILAYAH ADMINISTRASI	NOMOR LEMBAR PETA
Pakere Besar, Pulau		Pulau	00°20'29.96" S 121°52'10.22" T	Tojo Una Una, Sulawesi Tengah	2215-423
Pakere Kecil, Pulau		Pulau	00°20'29.69" S 121°52'11.02" T	Tojo Una Una, Sulawesi Tengah	2215-423
Pakis, Gili		Pulau	08°52'51.18" S 115°59'03.95" T	Lombok Barat, Nusa Tenggara Barat	1807-122
Pakolor, Pulau		Pulau	00°58'36.00" U 124°57'02.00" T	Minahasa Tenggara, Sulawesi Utara	2416-444
Pakreki, Pulau		Pulau	01°14'08.00" S 136°31'12.00" T	Biak Numfor, Papua	3214-431
Paku Besar, Pulau		Pulau	00°28'04.00" U 104°21'45.79" T	Lingga, Kepulauan Riau	1016-243
Paku Besar, Pulau		Pulau	00°16'11.82" U 104°29'00.30" T	Lingga, Kepulauan Riau	1016-242
Paku Kecil, Pulau		Pulau	00°16'15.39" U 104°28'56.19" T	Lingga, Kepulauan Riau	1016-242
Paku Kecil, Pulau		Pulau	00°27'14.90" U 104°22'04.00" T	Lingga, Kepulauan Riau	1016-243
Paku, Pulau		Pulau	05°43'11.47" S 104°58'52.20" T	Tanggamus, Lampung	1010-342
Paku, Pulau		Pulau	03°02'38.00" S 122°24'25.99" T	Morowali, Sulawesi Tengah	2212-544
Paku, Pulau		Pulau	00°54'58.57" U 104°25'44.38" T	Kota Tanjung Pinang, Kepulauan Riau	1016-544
Paku, Pulau		Pulau	01°32'59.00" S 105°58'41.92" T	Bangka, Kepulauan Bangka Belitung	1114-244
Pakuayu, Pulau		Pulau	05°42'10.93" S 104°57'43.47" T	Tanggamus, Lampung	1010-342
Pakuburan Panimbawang, Pulau		Pulau	03°05'43.00" S 122°31'27.99" T	Morowali, Sulawesi Tengah	2212-633
Pakuburan, Pulau		Pulau	00°26'33.43" S 122°04'19.79" T	Tojo Una Una, Sulawesi Tengah	2215-511
Pakuburan, Pulau		Pulau	03°03'31.00" S 122°28'50.99" T	Morowali, Sulawesi Tengah	2212-544
Pakuk, Pulau		Pulau	03°10'36.00" S 108°10'49.00" T	Belitung Timur, Kepulauan Bangka Belitung	1312-432
Pakuterus, Pulau		Pulau	00°28'22.00" U 104°22'16.28" T	Lingga, Kepulauan Riau	1016-243
Pal, Pulau		Pulau	03°30'48.24" S 132°41'50.95" T	Fak Fak, Papua Barat	2912-234
Pala Batu, Togong		Pulau	01°26'27.13" S 123°01'43.72" T	Banggai Kepulauan, Sulawesi Tengah	2314-411
Pala, Pulau		Pulau	04°42'18.00" S 119°19'45.00" T	Pangkajene Kepulauan, Sulawesi Selatan	2011-241
Palabangan, Pulau		Pulau	01°51'05.00" S 113°56'04.99" T	Pulang Pisau, Kalimantan Tengah	1614-324
Palaburan, Pulau		Pulau	02°37'27.00" S 116°12'20.00" T	Kotabaru, Kalimantan Selatan	1813-234

DAFTAR NAMA RUPABUMI

NAMA RUPABUMI	NAMA LAIN	UNSUR RUPABUMI	KOORDINAT	WILAYAH ADMINISTRASI	NOMOR LEMBAR PETA
Paladan Besar, Pulau		Pulau	00°18'14.00" S 122°19'41.99" T	Tojo Una Una, Sulawesi Tengah	2215-523
Paladan Kecil, Pulau		Pulau	00°18'15.22" S 122°19'34.86" T	Tojo Una Una, Sulawesi Tengah	2215-523
Palak Pulau, Pulau		Pulau	03°13'48.66" S 107°39'26.34" T	Belitung, Kepulauan Bangka Belitung	1212-632
Palala Dua, Pulau		Pulau	00°31'01.76" S 121°55'03.19" T	Tojo Una Una, Sulawesi Tengah	2215-144
Palala Satu, Pulau		Pulau	00°31'05.00" S 121°55'00.00" T	Tojo Una Una, Sulawesi Tengah	2215-144
Palanjara, Pulau		Pulau	10°11'43.01" S 120°07'38.43" T	Sumba Timur, Nusa Tenggara Timur	2105-432
Palantoh, Pulau		Pulau	00°25'38.48" S 122°06'59.85" T	Tojo Una Una, Sulawesi Tengah	2215-511
Palas, Pulau		Pulau	00°24'26.60" S 103°04'38.46" T	Indragiri Hilir, Riau	0915-611
Pale Atsa, Pulau		Pulau	02°11'45.87" S 130°13'51.16" T	Raja Ampat, Papua Barat	2713-632
Pale Fat, Pulau		Pulau	02°10'49.13" S 130°13'43.70" T	Raja Ampat, Papua Barat	2713-632
Pale Fit, Pulau		Pulau	02°11'36.06" S 130°13'53.37" T	Raja Ampat, Papua Barat	2713-632
Pale Lim, Pulau		Pulau	02°11'37.72" S 130°12'51.01" T	Raja Ampat, Papua Barat	2713-632
Pale Lu, Pulau		Pulau	02°10'59.14" S 130°13'14.31" T	Raja Ampat, Papua Barat	2713-632
Pale Si, Pulau		Pulau	02°12'14.05" S 130°17'35.16" T	Raja Ampat, Papua Barat	2713-641
Pale Tol, Pulau		Pulau	02°11'09.21" S 130°13'26.22" T	Raja Ampat, Papua Barat	2713-632
Pale Wal, Pulau		Pulau	02°10'17.13" S 130°15'18.74" T	Raja Ampat, Papua Barat	2713-641
Pale Wonom, Pulau		Pulau	02°11'40.02" S 130°13'20.42" T	Raja Ampat, Papua Barat	2713-632
Pale, Pulau		Pulau	02°11'46.21" S 130°15'33.74" T	Raja Ampat, Papua Barat	2713-641
Palele, Pulau		Pulau	00°19'45.99" S 127°07'35.00" T	Halmahera Selatan, Maluku Utara	2515-614
Palem Fat, Yef		Pulau	00°17'38.57" S 130°53'49.43" T	Raja Ampat, Papua Barat	2815-424
Palem, Yef		Pulau	00°17'48.30" S 130°53'39.60" T	Raja Ampat, Papua Barat	2815-424
Palemmot, Yef		Pulau	00°16'22.44" S 130°53'48.47" T	Raja Ampat, Papua Barat	2815-424
Paley, Pulau		Pulau	00°10'02.02" S 130°21'52.31" T	Raja Ampat, Papua Barat	2715-641
Paliat, Pulau		Pulau	06°58'39.35" S 115°37'07.99" T	Sumenep, Jawa Timur	1809-111

DAFTAR NAMA RUPABUMI

NAMA RUPABUMI	NAMA LAIN	UNSUR RUPABUMI	KOORDINAT	WILAYAH ADMINISTRASI	NOMOR LEMBAR PETA
Paligisan, Pulau		Pulau	01°02'55.00" U 120°40'00.99" T	Toli Toli, Sulawesi Tengah	2117-212
Paligoga, Pulau		Pulau	00°20'02.98" S 121°53'58.63" T	Tojo Una Una, Sulawesi Tengah	2215-424
Paling, Pulau		Pulau	04°43'22.00" U 095°30'13.00" T	Aceh Jaya, Aceh	0420-613
Palintangan, Pulau		Pulau	00°42'38.99" U 099°02'57.00" T	Mandailing Natal, Sumatera Utara	0716-413
Palioboru Kecil, Pulau		Pulau	04°07'50.00" S 122°49'45.99" T	Konawe Selatan, Sulawesi Tenggara	2211-641
Palioboru, Pulau		Pulau	04°07'54.71" S 122°49'50.08" T	Konawe Selatan, Sulawesi Tenggara	2211-641
Paloi Besar, Pulau		Pulau	00°55'22.00" U 103°49'03.00" T	Kota Batam, Kepulauan Riau	1016-443
Paloi Kecil, Pulau		Pulau	00°55'40.21" U 103°48'45.13" T	Kota Batam, Kepulauan Riau	1016-443
Palowa, Pulau		Pulau	00°55'25.63" U 122°51'40.78" T	Gorontalo Utara, Gorontalo	2216-643
Palu-Koro, Alur Bawah Laut	Binangga Tasi Palu-Koro	Alur Bawah Laut	00°20'08.99" S 119°28'00.00" T	Sulawesi Tengah	2015-524
Palu-Koro, Sesar		Sesar	00°16'41.99" S 119°36'24.00" T	Sulawesi Tengah	2015-613
Palu, Dataran Tinggi Bawah Laut		Dataran Tinggi Bawah Laut	00°50'17.00" S 119°50'37.00" T	Sulawesi Tengah	2015-323
Palu, Teluk		Teluk	00°44'29.46" S 119°48'55.15" T	Sulawesi Tengah	2015-341
Palue, Pulau		Pulau	08°19'30.00" S 121°42'42.00" T	Sikka, Nusa Tenggara Timur	2207-414
Palui, Pulau		Pulau	01°44'01.90" S 114°48'26.52" T	Barito Selatan, Kalimantan Tengah	1714-241
Palupalu Timur Doibundu, Pulau	Pulau Palupalu	Pulau	01°25'28.41" S 123°17'54.61" T	Banggai Kepulauan, Sulawesi Tengah	2314-421
Palupalu Timur Tangatanga, Pulau	Pulau Palupalu Barat Tangatanga	Pulau	01°25'19.70" S 123°17'52.04" T	Banggai Kepulauan, Sulawesi Tengah	2314-421
Palupalu, Pulau		Pulau	01°25'25.00" S 123°17'11.00" T	Banggai Kepulauan, Sulawesi Tengah	2314-421
Palupalubarat Doibundu, Pulau		Pulau	01°25'33.59" S 123°17'22.54" T	Banggai Kepulauan, Sulawesi Tengah	2314-421
Palupalubarat Tangatanga, Pulau		Pulau	01°25'23.00" S 123°17'17.00" T	Banggai Kepulauan, Sulawesi Tengah	2314-421
Palyem, Pulau		Pulau	01°49'35.92" S 129°49'41.72" T	Raja Ampat, Papua Barat	2714-223
Pam Iba, Pulau		Pulau	00°39'14.09" S 130°17'39.97" T	Raja Ampat, Papua Barat	2715-341

DAFTAR NAMA RUPABUMI

NAMA RUPABUMI	NAMA LAIN	UNSUR RUPABUMI	KOORDINAT	WILAYAH ADMINISTRASI	NOMOR LEMBAR PETA
Pam Kecil, Pulau		Pulau	01°22'01.66" S 130°56'00.83" T	Sorong, Papua Barat	2814-424
Pam, Pulau		Pulau	01°21'46.37" S 130°55'53.18" T	Sorong, Papua Barat	2814-424
Pama, Pulau		Pulau	06°27'24.99" S 134°28'53.00" T	Kepulauan Aru, Maluku	3009-522
Pamali Besar, Pulau		Pulau	03°18'17.19" S 132°39'22.83" T	Fak Fak, Papua Barat	2912-514
Pamali Kecil, Pulau		Pulau	03°18'24.58" S 132°39'11.83" T	Fak Fak, Papua Barat	2912-514
Pamali Selatan, Pulau		Pulau	03°18'16.64" S 132°39'11.37" T	Fak Fak, Papua Barat	2912-514
Pamali Tengah, Pulau		Pulau	03°18'15.50" S 132°39'13.27" T	Fak Fak, Papua Barat	2912-514
Pamali Utara, Pulau		Pulau	03°18'13.83" S 132°39'15.30" T	Fak Fak, Papua Barat	2912-514
Pamalikan, Pulau		Pulau	04°45'02.99" S 115°52'44.00" T	Kotabaru, Kalimantan Selatan	1811-124
Pamalikang, Pulau		Pulau	05°02'50.68" S 117°04'26.20" T	Pangkajene Kepulauan, Sulawesi Selatan	1910-433
Pamanggangan, Pulau		Pulau	06°48'36.96" S 105°26'36.58" T	Pandeglang, Banten	1109-124
Pamanukang, Pulau		Pulau	01°05'00.39" U 120°41'11.05" T	Toli Toli, Sulawesi Tengah	2117-212
Pamasa, Pulau		Pulau	06°19'50.00" S 134°18'49.00" T	Kepulauan Aru, Maluku	3009-523
Pambemuk, Pulau		Pulau	00°40'28.24" S 130°17'38.59" T	Raja Ampat, Papua Barat	2715-341
Pammanggangan, Pulau		Pulau	04°41'25.00" S 119°07'14.99" T	Pangkajene Kepulauan, Sulawesi Selatan	2011-231
Pammantauang, Pulau		Pulau	05°01'17.97" S 117°04'21.46" T	Pangkajene Kepulauan, Sulawesi Selatan	1910-433
Pamolikang, Pulau		Pulau	06°52'00.99" S 119°08'02.00" T	Pangkajene Kepulauan, Sulawesi Selatan	2009-214
Pamong, Pulau		Pulau	02°25'07.40" U 096°29'27.38" T	Simeulue, Aceh	0518-144
Pampa, Pulau		Pulau	08°23'33.00" S 121°04'45.00" T	Ngada, Nusa Tenggara Timur	2107-611
Pampang, Pulau		Pulau	03°57'46.85" U 117°30'46.96" T	Nunukan, Kalimantan Utara	1919-533
Pamujan Besar, Pulau		Pulau	05°56'30.66" S 106°13'07.11" T	Kota Serang, Banten	1110-312
Pamujan Kecil, Pulau		Pulau	05°57'51.58" S 106°11'34.61" T	Serang, Banten	1110-312
Pamyef, Pulau		Pulau	00°19'26.02" S 130°35'03.01" T	Raja Ampat, Papua Barat	2815-413
Pan Apot, Pulau		Pulau	10°20'49.88" S 123°35'22.21" T	Kupang, Nusa Tenggara Timur	2305-513

DAFTAR NAMA RUPABUMI

NAMA RUPABUMI	NAMA LAIN	UNSUR RUPABUMI	KOORDINAT	WILAYAH ADMINISTRASI	NOMOR LEMBAR PETA
Panabali, Pulau		Pulau	00°20'24.00" S 121°59'52.00" T	Tojo Una Una, Sulawesi Tengah	2215-424
Panaitan, Pulau		Pulau	06°35'28.56" S 105°12'32.52" T	Pandeglang, Banten	1109-134
Panalukang, Pulau		Pulau	00°25'23.99" U 115°24'09.00" T	Mahakam Ulu, Kalimantan Timur	1716-344
Panamalesi, Pulau		Pulau	01°40'12.15" U 127°30'14.20" T	Halmahera Barat, Maluku Utara	2617-413
Panambungan, Pulau		Pulau	04°57'19.00" S 119°21'55.00" T	Pangkajene Kepulauan, Sulawesi Selatan	2011-221
Panampeang, Pulau		Pulau	03°29'13.78" S 119°21'27.70" T	Polewali Mandar, Sulawesi Barat	2012-521
Panamyardelef, Pulau		Pulau	03°19'05.28" S 132°40'01.59" T	Fak Fak, Papua Barat	2912-514
Panan, Gili		Pulau	08°39'39.49" S 117°46'39.80" T	Sumbawa, Nusa Tenggara Barat	1907-241
Panananggalan, Pulau		Pulau	01°44'48.46" U 124°45'31.93" T	Minahasa Utara, Sulawesi Utara	2417-423
Pananggalat Sabeu, Pulau		Pulau	01°54'09.00" S 099°18'55.12" T	Kepulauan Mentawai, Sumatera Barat	0714-121
Pananggalat Sigoiso, Pulau		Pulau	01°53'47.39" S 099°18'50.90" T	Kepulauan Mentawai, Sumatera Barat	0714-121
Panasa, Pulau		Pulau	06°32'03.00" S 134°46'08.00" T	Kepulauan Aru, Maluku	3009-343
Panau, Pulau		Pulau	00°35'53.00" U 107°05'19.00" T	Bintan, Kepulauan Riau	1216-511
Panci, Pulau		Pulau	03°09'41.61" S 116°04'41.61" T	Kotabaru, Kalimantan Selatan	1812-531
Pancoh Didikki, Pulau		Pulau	03°08'03.52" S 122°37'26.09" T	Morowali, Sulawesi Tengah	2212-631
Pancoh Tingnga, Pulau		Pulau	03°07'59.74" S 122°37'27.49" T	Morowali, Sulawesi Tengah	2212-631
Panda, Pulau		Pulau	03°17'47.00" S 122°22'49.00" T	Morowali, Sulawesi Tengah	2212-524
Pandabar, Nuha		Pulau	10°18'45.09" S 120°27'18.17" T	Sumba Timur, Nusa Tenggara Timur	2105-424
Pandai Barat, Pulau		Pulau	00°44'39.48" U 103°20'26.40" T	Karimun, Kepulauan Riau	0916-623
Pandai Timur, Pulau		Pulau	00°44'36.00" U 103°20'49.81" T	Karimun, Kepulauan Riau	0916-623
Pandan Besar, Pulau		Pulau	01°34'28.99" S 109°09'33.00" T	Kayong Utara, Kalimantan Barat	1314-334
Pandan Besar, Pulau		Pulau	00°56'48.99" U 103°29'30.00" T	Karimun, Kepulauan Riau	0916-644
Pandan Kecil, Pulau		Pulau	01°34'37.62" S 109°09'20.46" T	Kayong Utara, Kalimantan Barat	1314-334
Pandan Kecil, Pulau		Pulau	00°57'09.00" U 103°29'40.99" T	Karimun, Kepulauan Riau	0916-644

DAFTAR NAMA RUPABUMI

NAMA RUPABUMI	NAMA LAIN	UNSUR RUPABUMI	KOORDINAT	WILAYAH ADMINISTRASI	NOMOR LEMBAR PETA
Pandan Sitok, Pulau		Pulau	02°32'05.77" U 096°20'41.83" T	Simeulue, Aceh	0518-421
Pandan, Pulau		Pulau	00°25'59.23" S 122°04'45.86" T	Tojo Una Una, Sulawesi Tengah	2215-511
Pandan, Pulau		Pulau	02°29'57.12" U 096°22'25.34" T	Simeulue, Aceh	0518-143
Pandan, Pulau		Pulau	00°14'59.00" U 102°26'47.00" T	Pelalawan, Riau	0916-124
Pandan, Pulau		Pulau	01°56'42.00" S 121°21'59.00" T	Morowali, Sulawesi Tengah	2114-321
Pandan, Pulau		Pulau	00°39'10.62" S 104°20'27.28" T	Lingga, Kepulauan Riau	1015-241
Pandan, Pulau		Pulau	00°15'20.21" S 104°21'05.32" T	Lingga, Kepulauan Riau	1015-523
Pandan, Pulau		Pulau	00°15'23.11" U 104°27'26.49" T	Lingga, Kepulauan Riau	1016-242
Pandan, Pulau		Pulau	00°02'10.03" S 104°40'50.08" T	Lingga, Kepulauan Riau	1015-634
Pandan, Pulau		Pulau	00°56'57.68" S 100°08'22.55" T	Kota Padang, Sumatera Barat	0715-312
Pandan, Pulau		Pulau	03°00'00.15" S 110°17'53.44" T	Ketapang, Kalimantan Barat	1412-543
Pandan, Pulau		Pulau	06°20'46.57" S 120°27'04.96" T	Kepulauan Selayar, Sulawesi Selatan	2109-424
Pandan, Pulau		Pulau	01°34'37.05" S 109°09'42.76" T	Kayong Utara, Kalimantan Barat	1314-334
Pandan, Pulau		Pulau	00°47'04.99" U 103°57'52.99" T	Karimun, Kepulauan Riau	1016-442
Pandan, Pulau		Pulau	02°14'13.27" U 097°16'21.69" T	Aceh Singkil, Aceh	0518-323
Pandanan Barat, Pulau		Pulau	08°27'17.63" S 112°40'42.47" T	Malang, Jawa Timur	1607-412
Pandanan Selatan, Pulau		Pulau	08°27'26.16" S 112°40'51.51" T	Malang, Jawa Timur	1607-412
Pandanan Timur, Pulau		Pulau	08°27'20.31" S 112°40'54.26" T	Malang, Jawa Timur	1607-412
Pandang, Pulau		Pulau	03°25'14.00" U 099°45'28.00" T	Batu Bara, Sumatera Utara	0719-243
Pandangan, Pulau		Pulau	07°23'40.99" S 117°42'42.00" T	Pangkajene Kepulauan, Sulawesi Selatan	1908-512
Pandangang, Pulau		Pulau	04°43'16.00" S 118°58'52.00" T	Pangkajene Kepulauan, Sulawesi Selatan	2011-142
Pandangpandangan, Pulau		Pulau	04°24'11.00" S 116°10'18.00" T	Kotabaru, Kalimantan Selatan	1811-512
Pandanlaut, Pulau		Pulau	07°22'41.45" S 106°29'24.03" T	Sukabumi, Jawa Barat	1108-622
Pandara, Pulau		Pulau	01°48'55.01" S 126°21'13.47" T	Kepulauan Sula, Maluku Utara	2514-123

DAFTAR NAMA RUPABUMI

NAMA RUPABUMI	NAMA LAIN	UNSUR RUPABUMI	KOORDINAT	WILAYAH ADMINISTRASI	NOMOR LEMBAR PETA
Pande Bangka, Pulau		Pulau	05°27'47.17" S 123°46'43.97" T	Wakatobi, Sulawesi Tenggara	2310-521
Pandera Ganan, Pulau		Pulau	00°06'15.30" S 130°11'18.99" T	Raja Ampat, Papua Barat	2715-634
Pandera Les, Pulau		Pulau	00°06'19.33" S 130°11'19.61" T	Raja Ampat, Papua Barat	2715-634
Pandera Palay, Pulau		Pulau	00°06'13.69" S 130°11'17.57" T	Raja Ampat, Papua Barat	2715-634
Pandera Pat, Pulau		Pulau	00°06'13.96" S 130°11'12.02" T	Raja Ampat, Papua Barat	2715-634
Pandera, Pulau		Pulau	01°38'06.23" S 099°13'00.73" T	Kepulauan Mentawai, Sumatera Barat	0714-132
Pandoak, Pulau		Pulau	01°51'45.81" S 123°07'44.93" T	Banggai Laut, Sulawesi Tengah	2314-114
Pandoak, Togong		Pulau	01°52'09.03" S 123°07'56.49" T	Banggai Laut, Sulawesi Tengah	2314-114
Pane Barat, Pulau		Pulau	02°21'06.19" S 140°09'27.32" T	Jayapura, Papua	3413-514
Pane Tengah, Pulau		Pulau	02°21'07.44" S 140°09'26.81" T	Jayapura, Papua	3413-514
Pane Timur, Pulau		Pulau	02°21'08.01" S 140°09'26.64" T	Jayapura, Papua	3413-514
Pane Ujung, Pulau		Pulau	02°21'03.02" S 140°09'25.71" T	Jayapura, Papua	3413-514
Pane, Pulau		Pulau	01°56'15.00" U 098°29'53.99" T	Tapanuli Tengah, Sumatera Utara	0617-544
Pane, Pulau		Pulau	02°21'04.93" S 140°09'30.15" T	Jayapura, Papua	3413-514
Paneki, Pulau		Pulau	00°26'44.00" S 121°54'56.00" T	Tojo Una Una, Sulawesi Tengah	2215-422
Paneki, Pulau		Pulau	00°02'20.00" S 119°47'53.00" T	Donggala, Sulawesi Tengah	2015-643
Pangaang Darat, Pulau		Pulau	08°26'24.00" S 119°53'26.99" T	Manggarai Barat, Nusa Tenggara Timur	2007-622
Pangaang Laut, Pulau		Pulau	08°26'11.40" S 119°53'38.29" T	Manggarai Barat, Nusa Tenggara Timur	2007-622
Pangabatang, Pulau		Pulau	08°28'44.00" S 122°27'43.99" T	Sikka, Nusa Tenggara Timur	2207-522
Pangais, Pulau		Pulau	01°19'52.00" S 123°12'27.00" T	Banggai Kepulauan, Sulawesi Tengah	2314-414
Pangalasiang, Pulau		Pulau	00°29'19.00" U 119°54'00.00" T	Donggala, Sulawesi Tengah	2016-344
Pangalloang Sampaga, Pulau		Pulau	02°18'27.81" S 119°08'20.05" T	Mamuju, Sulawesi Barat	2013-514
Pangapos Raje, Pulau		Pulau	06°56'08.11" S 115°21'33.99" T	Sumenep, Jawa Timur	1709-321
Pangapos, Pulau		Pulau	06°56'40.97" S 115°28'38.81" T	Sumenep, Jawa Timur	1709-322

DAFTAR NAMA RUPABUMI

NAMA RUPABUMI	NAMA LAIN	UNSUR RUPABUMI	KOORDINAT	WILAYAH ADMINISTRASI	NOMOR LEMBAR PETA
Pangas, Pulau		Pulau	07°07'01.71" S 115°45'36.61" T	Sumenep, Jawa Timur	1808-443
Pangau, Pulau		Pulau	03°16'06.70" S 108°21'55.46" T	Belitung Timur, Kepulauan Bangka Belitung	1312-423
Pangempa, Pulau		Pulau	00°19'01.99" S 121°56'44.00" T	Tojo Una Una, Sulawesi Tengah	2215-424
Panget, Pulau		Pulau	01°52'25.00" S 123°41'24.00" T	Banggai Kepulauan, Sulawesi Tengah	2314-214
Panggak, Pulau		Pulau	00°36'41.79" S 104°20'03.00" T	Lingga, Kepulauan Riau	1015-243
Panggakaribu Jamerkei, Pulau		Pulau	03°40'45.52" S 132°43'59.43" T	Fak Fak, Papua Barat	2912-232
Panggakaribu Samar, Pulau		Pulau	03°40'29.19" S 132°43'58.83" T	Fak Fak, Papua Barat	2912-232
Panggakaribu Tataun, Pulau		Pulau	03°40'34.34" S 132°43'55.84" T	Fak Fak, Papua Barat	2912-232
Panggang, Pulau		Pulau	05°44'20.07" S 106°36'03.99" T	Administrasi Kepulauan Seribu, DKI Jakarta	1210-131
Panggarangan, Pulau		Pulau	06°45'28.31" S 105°25'03.08" T	Pandeglang, Banten	1109-124
Panggoro, Pulau		Pulau	10°19'20.33" S 120°10'25.19" T	Sumba Timur, Nusa Tenggara Timur	2105-414
Panggul, Pulau		Pulau	01°37'27.12" S 123°11'01.15" T	Banggai Kepulauan, Sulawesi Tengah	2314-134
Pangka, Pulau		Pulau	00°08'30.56" U 099°17'37.13" T	Pasaman Barat, Sumatera Barat	0716-123
Pangkalan Biduk, Pulau		Pulau	04°00'27.75" U 098°29'29.53" T	Langkat, Sumatera Utara	0620-222
Pangkalan Tering, Pulau		Pulau	00°34'06.39" U 104°13'47.60" T	Kota Batam, Kepulauan Riau	1016-512
Pangkaran, Pulau		Pulau	02°52'39.24" U 117°39'26.28" T	Bulungan, Kalimantan Utara	1918-534
Pangkat, Pulau		Pulau	00°10'47.31" U 104°24'14.86" T	Lingga, Kepulauan Riau	1016-224
Pangkat, Pulau		Pulau	00°09'52.80" U 104°24'02.72" T	Lingga, Kepulauan Riau	1016-224
Pangkil, Pulau		Pulau	00°16'59.23" U 104°24'23.14" T	Lingga, Kepulauan Riau	1016-242
Pangkil, Pulau		Pulau	00°49'48.00" U 104°21'42.99" T	Bintan, Kepulauan Riau	1016-541
Pangkudo, Pulau		Pulau	01°02'41.35" S 104°14'54.27" T	Tanjung Jabung Timur, Jambi	1014-534
Panglima Gajah, Pulau		Pulau	02°25'32.27" U 096°28'56.28" T	Simeulue, Aceh	0518-144
Pangon, Pulau		Pulau	00°34'48.68" S 114°14'50.68" T	Murung Raya, Kalimantan Tengah	1715-134
Panikan, Pulau		Pulau	08°22'12.12" S 111°30'47.66" T	Trenggalek, Jawa Timur	1507-513

DAFTAR NAMA RUPABUMI

NAMA RUPABUMI	NAMA LAIN	UNSUR RUPABUMI	KOORDINAT	WILAYAH ADMINISTRASI	NOMOR LEMBAR PETA
Paniki Tengah, Yef		Pulau	04°05'53.11" S 133°03'19.74" T	Kaimana, Papua Barat	2911-633
Paniki Utara, Yef		Pulau	04°05'50.71" S 133°03'17.63" T	Kaimana, Papua Barat	2911-633
Paniki, Pulau		Pulau	00°20'12.39" S 131°00'11.59" T	Raja Ampat, Papua Barat	2815-513
Paniki, Pulau		Pulau	01°44'25.98" U 124°44'28.54" T	Minahasa Utara, Sulawesi Utara	2417-414
Paniki, Pulau		Pulau	01°44'52.56" U 124°44'52.66" T	Minahasa Utara, Sulawesi Utara	2417-414
Paniki, Pulau		Pulau	01°49'41.99" S 127°38'49.99" T	Halmahera Selatan, Maluku Utara	2614-114
Paniki, Pulau		Pulau	00°06'38.99" S 127°12'55.00" T	Halmahera Selatan, Maluku Utara	2515-634
Paniki, Pulau		Pulau	02°49'57.25" S 132°00'31.27" T	Fak Fak, Papua Barat	2913-113
Paniki, Pulau		Pulau	00°52'41.99" U 123°47'20.00" T	Bolaang Mongondow, Sulawesi Utara	2316-543
Paniki, Pulau		Pulau	01°55'46.99" S 123°42'14.00" T	Banggai Kepulauan, Sulawesi Tengah	2314-212
Paniki, Pulau	Pulau Peniki	Pulau	05°41'42.40" S 106°42'44.43" T	Administrasi Kepulauan Seribu, DKI Jakarta	1210-132
Paniki, Yef		Pulau	04°05'56.98" S 133°03'23.38" T	Kaimana, Papua Barat	2911-633
Panikia, Pulau		Pulau	08°35'31.99" S 119°45'28.00" T	Manggarai Barat, Nusa Tenggara Timur	2007-343
Panikipaleleh, Pulau		Pulau	01°04'04.00" U 121°58'45.99" T	Buol, Sulawesi Tengah	2217-122
Panimbawang, Pulau		Pulau	03°03'32.00" S 122°31'10.99" T	Morowali, Sulawesi Tengah	2212-633
Panimbawang, Pulau		Pulau	01°53'49.65" S 123°41'36.38" T	Banggai Kepulauan, Sulawesi Tengah	2314-212
Panjang Besar, Pulau		Pulau	00°12'24.26" U 104°22'50.48" T	Lingga, Kepulauan Riau	1016-224
Panjang Besar, Pulau		Pulau	05°38'41.32" S 106°33'38.16" T	Administrasi Kepulauan Seribu, DKI Jakarta	1210-131
Panjang Darat, Pulau		Pulau	00°57'38.99" U 104°01'27.00" T	Kota Batam, Kepulauan Riau	1016-533
Panjang Dua, Pulau		Pulau	01°02'33.46" U 117°56'06.51" T	Kutai Timur, Kalimantan Timur	1917-222
Panjang Kecil, Pulau		Pulau	00°13'09.00" U 104°21'55.44" T	Lingga, Kepulauan Riau	1016-223
Panjang Kecil, Pulau		Pulau	02°30'48.97" U 096°22'54.79" T	Simeulue, Aceh	0518-422
Panjang Kecil, Pulau		Pulau	05°38'30.77" S 106°33'20.33" T	Administrasi Kepulauan Seribu, DKI Jakarta	1210-131
Panjang Laut, Pulau		Pulau	00°57'22.00" U 104°01'41.00" T	Kota Batam, Kepulauan Riau	1016-533

DAFTAR NAMA RUPABUMI

NAMA RUPABUMI	NAMA LAIN	UNSUR RUPABUMI	KOORDINAT	WILAYAH ADMINISTRASI	NOMOR LEMBAR PETA
Panjang Lima, Pulau		Pulau	00°16'00.00" S 104°27'11.01" T	Lingga, Kepulauan Riau	1015-524
Panjang Posek, Pulau		Pulau	00°20'25.90" S 104°13'48.36" T	Lingga, Kepulauan Riau	1015-514
Panjang Satu, Pulau		Pulau	00°54'11.00" U 118°55'01.99" T	Kutai Timur, Kalimantan Timur	2016-444
Panjang Tiga, Pulau		Pulau	00°39'52.16" S 109°22'25.68" T	Kubu Raya, Kalimantan Barat	1315-341
Panjang, Pulau		Pulau	00°21'28.90" S 121°51'36.11" T	Tojo Una Una, Sulawesi Tengah	2215-423
Panjang, Pulau		Pulau	00°23'57.99" S 121°49'13.00" T	Tojo Una Una, Sulawesi Tengah	2215-421
Panjang, Pulau		Pulau	08°26'34.82" S 116°53'50.77" T	Sumbawa, Nusa Tenggara Barat	1807-622
Panjang, Pulau		Pulau	01°45'08.28" U 098°44'51.44" T	Sumatera Utara	0617-632
Panjang, Pulau		Pulau	02°51'00.97" U 095°52'30.24" T	Simeulue, Aceh	0418-642
Panjang, Pulau		Pulau	02°50'06.73" U 095°47'16.99" T	Simeulue, Aceh	0418-641
Panjang, Pulau		Pulau	02°39'06.30" U 096°07'14.90" T	Simeulue, Aceh	0518-413
Panjang, Pulau		Pulau	02°30'51.66" U 096°23'19.50" T	Simeulue, Aceh	0518-422
Panjang, Pulau		Pulau	05°55'51.97" S 106°09'11.58" T	Serang, Banten	1110-312
Panjang, Pulau		Pulau	04°00'51.00" S 131°13'30.00" T	Seram Bagian Timur, Maluku	2811-534
Panjang, Pulau		Pulau	00°11'16.93" U 099°18'26.99" T	Pasaman Barat, Sumatera Barat	0716-123
Panjang, Pulau		Pulau	04°14'58.99" U 108°11'53.00" T	Natuna, Kepulauan Riau	1320-114
Panjang, Pulau		Pulau	02°44'52.00" U 108°54'45.00" T	Natuna, Kepulauan Riau	1318-524
Panjang, Pulau		Pulau	01°50'58.99" S 121°26'38.00" T	Morowali, Sulawesi Tengah	2114-324
Panjang, Pulau		Pulau	00°02'02.00" U 109°12'32.00" T	Mempawah, Kalimantan Barat	1316-312
Panjang, Pulau		Pulau	04°07'22.00" U 098°11'48.99" T	Langkat, Sumatera Utara	0620-212
Panjang, Pulau		Pulau	06°05'28.78" S 105°27'28.11" T	Lampung Selatan, Lampung	1109-444
Panjang, Pulau		Pulau	00°38'58.04" S 109°24'07.40" T	Kubu Raya, Kalimantan Barat	1315-342
Panjang, Pulau		Pulau	00°03'51.79" U 117°31'04.73" T	Kota Bontang, Kalimantan Timur	1916-211
Panjang, Pulau		Pulau	00°48'16.38" U 104°08'44.66" T	Kota Batam, Kepulauan Riau	1016-532

DAFTAR NAMA RUPABUMI

NAMA RUPABUMI	NAMA LAIN	UNSUR RUPABUMI	KOORDINAT	WILAYAH ADMINISTRASI	NOMOR LEMBAR PETA
Panjang, Pulau		Pulau	01°00'49.00" U 103°45'33.00" T	Kota Batam, Kepulauan Riau	1017-121
Panjang, Pulau		Pulau	01°01'43.00" U 103°48'11.00" T	Kota Batam, Kepulauan Riau	1017-121
Panjang, Pulau		Pulau	00°59'22.99" U 103°48'47.00" T	Kota Batam, Kepulauan Riau	1016-443
Panjang, Pulau		Pulau	00°58'05.00" U 104°01'25.00" T	Kota Batam, Kepulauan Riau	1016-533
Panjang, Pulau		Pulau	00°46'26.86" U 102°50'15.03" T	Kepulauan Meranti, Riau	0916-541
Panjang, Pulau		Pulau	03°15'35.55" U 106°26'36.25" T	Kepulauan Anambas, Kepulauan Riau	1119-342
Panjang, Pulau		Pulau	00°44'17.17" U 103°33'55.55" T	Karimun, Kepulauan Riau	1016-413
Panjang, Pulau		Pulau	00°51'19.00" U 103°40'28.99" T	Karimun, Kepulauan Riau	1016-432
Panjang, Pulau		Pulau	06°34'33.84" S 110°37'44.65" T	Jepara, Jawa Tengah	1409-334
Panjang, Pulau		Pulau	02°05'43.00" U 098°10'40.00" T	Indonesia	0618-212
Panjang, Pulau		Pulau	02°58'27.92" S 132°14'51.01" T	Fak Fak, Papua Barat	2913-112
Panjang, Pulau		Pulau	01°03'32.00" U 121°58'14.00" T	Buol, Sulawesi Tengah	2217-122
Panjang, Pulau		Pulau	00°59'58.99" U 107°23'29.00" T	Bintan, Kepulauan Riau	1216-544
Panjang, Pulau		Pulau	02°22'04.08" U 118°12'25.77" T	Berau, Kalimantan Timur	1918-332
Panjang, Pulau		Pulau	03°03'24.04" S 107°21'32.00" T	Belitung, Kepulauan Bangka Belitung	1212-543
Panjang, Pulau		Pulau	03°12'20.99" S 108°11'48.99" T	Belitung Timur, Kepulauan Bangka Belitung	1312-432
Panjang, Pulau		Pulau	02°09'14.00" S 106°16'23.99" T	Bangka Tengah, Kepulauan Bangka Belitung	1113-641
Panjang, Pulau		Pulau	02°57'42.99" S 106°41'37.00" T	Bangka Selatan, Kepulauan Bangka Belitung	1213-112
Panjang, Pulau	Pulau Panjang Bawah	Pulau	05°35'23.68" S 106°33'11.71" T	Administrasi Kepulauan Seribu, DKI Jakarta	1210-133
Panjang, Pulau		Pulau	02°16'21.00" U 097°24'42.00" T	Aceh Singkil, Aceh	0518-342
Panjang, Selat		Selat	00°44'56.61" U 103°33'16.26" T	Kepulauan Riau	1016-413
Panjangsaibi, Pulau		Pulau	01°21'38.32" S 099°06'59.65" T	Kepulauan Mentawai, Sumatera Barat	0714-413
Panji, Pulau		Pulau	08°19'35.60" S 112°10'46.81" T	Blitar, Jawa Timur	1507-614

DAFTAR NAMA RUPABUMI

NAMA RUPABUMI	NAMA LAIN	UNSUR RUPABUMI	KOORDINAT	WILAYAH ADMINISTRASI	NOMOR LEMBAR PETA
Panjielu, Pulau		Pulau	09°55'16.97" S 119°48'53.05" T	Sumba Timur, Nusa Tenggara Timur	2006-321
Panjukit, Pulau		Pulau	05°53'06.59" S 105°46'16.43" T	Lampung Selatan, Lampung	1110-221
Panjurit, Pulau		Pulau	05°53'08.84" S 105°47'03.18" T	Lampung Selatan, Lampung	1110-221
Pannikiang, Pulau		Pulau	04°21'06.92" S 119°35'57.95" T	Barru, Sulawesi Selatan	2011-613
Pantar, Pulau		Pulau	08°25'16.00" S 124°08'02.00" T	Alor, Nusa Tenggara Timur	2307-612
Pantar, Selat		Selat	08°19'44.45" S 124°19'11.81" T	Alor, Nusa Tenggara Timur	2307-623
Pantara Barat, Pulau		Pulau	05°32'10.92" S 106°32'00.70" T	Administrasi Kepulauan Seribu, DKI Jakarta	1210-133
Pantara Timur, Pulau		Pulau	05°31'47.30" S 106°32'30.28" T	Administrasi Kepulauan Seribu, DKI Jakarta	1210-133
Pantoloan, Kipas Bawah Laut	Bivi Binangga Pantoloan	Kipas Bawah Laut	00°41'31.16" S 119°48'23.13" T	Sulawesi Tengah	2015-341
Panun Ganan, Pulau		Pulau	02°02'25.66" S 130°38'28.59" T	Raja Ampat, Papua Barat	2813-434
Panun Lol Atsa, Pulau		Pulau	02°00'32.47" S 130°38'51.73" T	Raja Ampat, Papua Barat	2813-434
Panun Lol Fat, Pulau		Pulau	02°00'41.00" S 130°39'15.91" T	Raja Ampat, Papua Barat	2813-434
Panun Lol Lim, Pulau		Pulau	02°00'34.50" S 130°39'20.43" T	Raja Ampat, Papua Barat	2813-434
Panun Lol Lu, Pulau		Pulau	02°00'42.32" S 130°39'19.48" T	Raja Ampat, Papua Barat	2813-434
Panun Lol Tol, Pulau		Pulau	02°00'50.06" S 130°39'10.39" T	Raja Ampat, Papua Barat	2813-434
Panun Lol, Pulau		Pulau	02°00'24.60" S 130°38'55.25" T	Raja Ampat, Papua Barat	2813-434
Panun Pale, Pulau		Pulau	02°02'27.99" S 130°39'08.54" T	Raja Ampat, Papua Barat	2813-434
Panun Pat, Pulau		Pulau	02°02'23.41" S 130°37'46.90" T	Raja Ampat, Papua Barat	2813-434
Panun Sawi, Pulau		Pulau	02°02'31.03" S 130°38'10.37" T	Raja Ampat, Papua Barat	2813-434
Panyu, Pulau		Pulau	01°30'02.00" S 100°26'17.99" T	Pesisir Selatan, Sumatera Barat	0714-344
Pao Besar, Pulau		Pulau	00°17'28.66" S 127°03'41.66" T	Halmahera Selatan, Maluku Utara	2515-613
Pao Kecil, Pulau		Pulau	00°18'24.99" S 127°04'05.99" T	Halmahera Selatan, Maluku Utara	2515-613
Papa, Pulau		Pulau	04°48'23.63" S 123°03'08.58" T	Buton Utara, Sulawesi Tenggara	2311-113

DAFTAR NAMA RUPABUMI

NAMA RUPABUMI	NAMA LAIN	UNSUR RUPABUMI	KOORDINAT	WILAYAH ADMINISTRASI	NOMOR LEMBAR PETA
Papa, Pulau		Pulau	03°31'38.92" U 117°39'05.09" T	Bulungan, Kalimantan Utara	1919-512
Papadari, Pulau		Pulau	00°14'46.86" S 122°04'28.71" T	Tojo Una Una, Sulawesi Tengah	2215-531
Papagaran Besar, Pulau		Pulau	08°34'18.77" S 119°43'00.89" T	Manggarai Barat, Nusa Tenggara Timur	2007-334
Papagaran Kecil, Pulau		Pulau	08°34'36.00" S 119°44'53.99" T	Manggarai Barat, Nusa Tenggara Timur	2007-334
Papak, Yef		Pulau	00°19'55.16" S 130°35'19.80" T	Raja Ampat, Papua Barat	2815-413
Papalenyef, Pulau		Pulau	00°20'07.49" S 130°35'10.06" T	Raja Ampat, Papua Barat	2815-413
Papan, Pulau		Pulau	00°15'36.00" S 122°05'39.00" T	Tojo Una Una, Sulawesi Tengah	2215-513
Papan, Pulau		Pulau	01°39'45.45" S 109°20'43.49" T	Kayong Utara, Kalimantan Barat	1314-341
Papanggau, Pulau		Pulau	08°24'20.00" S 119°53'17.99" T	Manggarai Barat, Nusa Tenggara Timur	2007-622
Papare, Pulau		Pulau	00°48'03.48" S 135°31'33.93" T	Supiori, Papua	3115-213
Papasian, Pulau		Pulau	06°18'06.00" S 134°21'13.00" T	Kepulauan Aru, Maluku	3009-523
Papayoh, Pulau		Pulau	08°44'20.41" S 119°36'18.27" T	Manggarai Barat, Nusa Tenggara Timur	2007-331
Papu, Pulau		Pulau	02°41'42.00" S 113°19'59.99" T	Katingan, Kalimantan Tengah	1613-241
Papua, Pulau		Pulau	04°07'51.24" S 138°33'32.85" T	Indonesia	3311-531
Para, Pulau		Pulau	00°17'52.00" U 102°14'46.00" T	Pelalawan, Riau	0916-132
Para, Pulau		Pulau	03°04'38.04" U 125°30'21.77" T	Kepulauan Sangihe, Sulawesi Utara	2419-311
Parabo, Nisa		Pulau	08°27'26.95" S 119°17'45.07" T	Bima, Nusa Tenggara Barat	2007-521
Parak, Pulau		Pulau	02°33'48.03" S 116°22'40.27" T	Kotabaru, Kalimantan Selatan	1813-244
Param, Pulau		Pulau	03°22'14.93" S 132°47'52.06" T	Fak Fak, Papua Barat	2912-523
Parang, Pulau		Pulau	03°19'00.99" S 130°47'06.00" T	Seram Bagian Timur, Maluku	2812-423
Parang, Pulau		Pulau	00°54'22.00" U 103°48'07.99" T	Karimun, Kepulauan Riau	1016-443
Parang, Pulau		Pulau	05°44'39.85" S 110°14'34.64" T	Jepara, Jawa Tengah	1410-232
Parangjahe, Pulau		Pulau	08°37'09.71" S 114°06'43.08" T	Banyuwangi, Jawa Timur	1707-133
Paransilintao, Pulau		Pulau	00°13'39.74" S 130°23'31.93" T	Raja Ampat, Papua Barat	2715-642

DAFTAR NAMA RUPABUMI

NAMA RUPABUMI	NAMA LAIN	UNSUR RUPABUMI	KOORDINAT	WILAYAH ADMINISTRASI	NOMOR LEMBAR PETA
Parapara, Pulau		Pulau	00°25'51.51" U 121°43'03.29" T	Pahuwato, Gorontalo	2216-134
Parapara, Pulau		Pulau	00°50'18.72" U 128°26'31.20" T	Halmahera Timur, Maluku Utara	2616-542
Parapotang Kecil, Pulau		Pulau	00°39'15.00" S 127°18'29.99" T	Halmahera Selatan, Maluku Utara	2515-341
Parapotang, Pulau		Pulau	00°38'44.00" S 127°18'37.00" T	Halmahera Selatan, Maluku Utara	2515-341
Parar Jemirkei, Pulau		Pulau	03°49'38.14" S 132°46'46.39" T	Fak Fak, Papua Barat	2912-223
Parar Kamanun, Pulau		Pulau	03°49'17.68" S 132°46'41.45" T	Fak Fak, Papua Barat	2912-223
Parar Samar, Pulau		Pulau	03°49'01.72" S 132°46'47.42" T	Fak Fak, Papua Barat	2912-223
Parar Tataun, Pulau		Pulau	03°49'22.90" S 132°46'52.74" T	Fak Fak, Papua Barat	2912-223
Parar Temun, Pulau		Pulau	03°49'18.64" S 132°47'02.15" T	Fak Fak, Papua Barat	2912-223
Pararang, Pulau	Palattae	Pulau	05°33'50.77" S 120°11'13.79" T	Bulukumba, Sulawesi Selatan	2110-134
Paratmasupin Barat, Pulau		Pulau	02°40'44.77" S 131°37'23.36" T	Fak Fak, Papua Barat	2813-331
Paratmasupin Kokoi, Pulau		Pulau	02°40'32.89" S 131°37'56.84" T	Fak Fak, Papua Barat	2813-332
Paratmasupin, Pulau		Pulau	02°40'36.01" S 131°37'35.01" T	Fak Fak, Papua Barat	2813-332
Pardamaian Besar, Pulau		Pulau	03°39'22.00" S 116°23'07.00" T	Kotabaru, Kalimantan Selatan	1812-242
Parem, Meos		Pulau	00°31'00.30" S 130°34'19.45" T	Raja Ampat, Papua Barat	2815-133
Parem, Tapor		Pulau	00°26'49.44" S 130°30'01.24" T	Raja Ampat, Papua Barat	2815-411
Parem, Yef		Pulau	00°27'16.87" S 130°28'35.36" T	Raja Ampat, Papua Barat	2715-622
Parengan, Pulau		Pulau	08°35'33.68" S 114°14'23.71" T	Banyuwangi, Jawa Timur	1707-134
Pari, Pulau		Pulau	00°29'21.69" S 121°41'13.56" T	Tojo Una Una, Sulawesi Tengah	2215-412
Pari, Pulau		Pulau	06°21'06.00" S 134°18'16.99" T	Kepulauan Aru, Maluku	3009-523
Pari, Pulau		Pulau	01°42'02.00" S 114°29'20.00" T	Kapuas, Kalimantan Tengah	1714-142
Pari, Pulau		Pulau	05°51'28.46" S 106°37'08.09" T	Administrasi Kepulauan Seribu, DKI Jakarta	1210-113
Parindang Dua, Pulau		Pulau	03°07'00.40" S 122°35'27.70" T	Morowali, Sulawesi Tengah	2212-633
Parindang Maluaang, Pulau		Pulau	03°29'20.00" S 122°29'01.02" T	Konawe Utara, Sulawesi Tenggara	2212-522

DAFTAR NAMA RUPABUMI

NAMA RUPABUMI	NAMA LAIN	UNSUR RUPABUMI	KOORDINAT	WILAYAH ADMINISTRASI	NOMOR LEMBAR PETA
Parindang Masapa, Pulau		Pulau	03°28'41.66" S 122°29'01.96" T	Konawe Utara, Sulawesi Tenggara	2212-522
Parindang Tullu, Pulau		Pulau	03°07'00.44" S 122°35'29.01" T	Morowali, Sulawesi Tengah	2212-633
Parindang, Pulau		Pulau	03°29'07.67" S 122°29'25.95" T	Konawe Utara, Sulawesi Tenggara	2212-522
Parit, Pulau		Pulau	00°56'51.00" U 103°27'09.00" T	Karimun, Kepulauan Riau	0916-644
Paru Iba, Meos		Pulau	00°30'28.56" S 130°35'37.50" T	Raja Ampat, Papua Barat	2815-133
Paru Mkun, Meos		Pulau	00°30'23.26" S 130°35'35.63" T	Raja Ampat, Papua Barat	2815-133
Parui, Pulau		Pulau	01°54'55.55" S 134°11'15.74" T	Teluk Wondama, Papua Barat	3014-212
Parumaan, Pulau		Pulau	08°27'07.99" S 122°26'43.00" T	Sikka, Nusa Tenggara Timur	2207-522
Pas Bibi, Pulau		Pulau	01°54'20.24" S 125°51'29.69" T	Kepulauan Sula, Maluku Utara	2414-321
Pas Gabohi, Pulau		Pulau	01°58'41.00" S 125°55'44.00" T	Kepulauan Sula, Maluku Utara	2414-322
Pas Ipa, Pulau		Pulau	01°53'07.82" S 125°22'51.37" T	Kepulauan Sula, Maluku Utara	2414-222
Pas Koro, Pulau		Pulau	01°45'29.99" S 125°41'43.00" T	Kepulauan Sula, Maluku Utara	2414-314
Pas Lal, Pulau		Pulau	01°58'50.03" S 125°55'38.63" T	Kepulauan Sula, Maluku Utara	2414-322
Pas Lek, Pulau		Pulau	01°46'14.99" S 125°25'14.00" T	Kepulauan Sula, Maluku Utara	2414-224
Pas Matatujuh, Pulau		Pulau	01°46'16.35" S 124°18'47.34" T	Kepulauan Sula, Maluku Utara	2314-323
Pas Nau, Pulau		Pulau	01°58'51.78" S 125°55'42.20" T	Kepulauan Sula, Maluku Utara	2414-322
Pas Nui, Pulau		Pulau	01°47'47.00" S 125°25'00.99" T	Kepulauan Sula, Maluku Utara	2414-224
Pas Puyu, Pulau		Pulau	01°48'06.92" S 125°44'56.22" T	Kepulauan Sula, Maluku Utara	2414-314
Pas Tabulu, Pulau		Pulau	01°46'12.00" S 125°31'46.99" T	Kepulauan Sula, Maluku Utara	2414-313
Pas Teripang, Pulau		Pulau	01°46'09.99" S 124°18'51.00" T	Kepulauan Sula, Maluku Utara	2314-323
Pas Tui, Pulau		Pulau	01°58'38.94" S 125°55'37.48" T	Kepulauan Sula, Maluku Utara	2414-322
Pas Turi, Pulau		Pulau	01°46'01.02" S 124°18'54.33" T	Kepulauan Sula, Maluku Utara	2314-323
Pasai, Pulau		Pulau	00°53'26.99" U 103°45'23.00" T	Karimun, Kepulauan Riau	1016-443
Pasallah, Pulau		Pulau	00°25'47.04" S 122°06'37.42" T	Tojo Una Una, Sulawesi Tengah	2215-511

DAFTAR NAMA RUPABUMI

NAMA RUPABUMI	NAMA LAIN	UNSUR RUPABUMI	KOORDINAT	WILAYAH ADMINISTRASI	NOMOR LEMBAR PETA
Pasambo, Pulau		Pulau	00°20'46.28" S 121°51'41.70" T	Tojo Una Una, Sulawesi Tengah	2215-423
Pasaran, Pulau		Pulau	05°27'50.00" S 105°15'55.00" T	Kota Bandar Lampung, Lampung	1110-421
Pasbanau, Pulau		Pulau	03°16'05.95" U 117°25'16.70" T	Bulungan, Kalimantan Utara	1919-142
Paserang, Pulau		Pulau	08°30'54.00" S 116°47'26.00" T	Sumbawa Barat, Nusa Tenggara Barat	1807-343
Pashilamo, Pulau		Pulau	01°35'33.00" U 128°03'33.00" T	Halmahera Utara, Maluku Utara	2617-511
Pasi Ea, Pulau		Pulau	04°46'47.79" S 123°03'00.82" T	Buton Utara, Sulawesi Tenggara	2311-113
Pasi, Pulau		Pulau	06°10'12.00" S 120°24'36.00" T	Kepulauan Selayar, Sulawesi Selatan	2109-442
Pasi, Pulau		Pulau	01°14'30.99" S 136°36'22.00" T	Biak Numfor, Papua	3214-431
Pasi, Pulau		Pulau	04°36'38.99" U 095°34'56.69" T	Aceh Jaya, Aceh	0420-611
Pasia Pasa Gadang, Pulau		Pulau	00°08'52.30" S 099°45'04.70" T	Pasaman Barat, Sumatera Barat	0715-541
Pasia Pasa Ketek, Pulau		Pulau	00°08'53.40" S 099°45'07.49" T	Pasaman Barat, Sumatera Barat	0715-541
Pasibui, Pulau		Pulau	01°28'18.78" S 135°07'33.54" T	Kepulauan Yapen, Papua	3114-412
Pasifik Selatan, Samudra		Samudera	01°03'17.25" S 139°13'44.81" T	Indonesia	3314-634
Pasifik Utara, Samudra		Samudera	04°08'48.27" U 136°45'11.66" T	Indonesia	3220-123
Pasige, Pulau		Pulau	02°21'21.01" U 125°18'01.05" T	Sulawesi Utara	2418-241
Pasigiogo, Pulau		Pulau	00°29'03.00" U 121°33'43.99" T	Pahuwato, Gorontalo	2216-133
Pasik Maputi, Pulau		Pulau	00°31'43.34" U 119°52'10.36" T	Donggala, Sulawesi Tengah	2016-621
Pasikuta, Pulau		Pulau	05°01'18.00" S 122°16'14.00" T	Muna, Sulawesi Tenggara	2210-543
Pasimadiki, Pulau		Pulau	04°50'44.61" S 122°13'19.92" T	Muna, Sulawesi Tenggara	2211-214
Pasingingenara, Nus		Pulau	03°44'57.13" S 134°08'22.57" T	Kaimana, Papua Barat	3012-232
Pasipadanga, Pulau		Pulau	04°58'16.49" S 122°10'26.61" T	Muna, Sulawesi Tenggara	2211-212
Pasipibangkawang, Pulau		Pulau	04°41'20.00" S 122°19'52.00" T	Muna, Sulawesi Tenggara	2211-241
Pasir Batulayar, Pulau		Pulau	01°03'23.90" U 122°08'40.84" T	Buol, Sulawesi Tengah	2217-212
Pasir Buluh, Pulau		Pulau	00°33'45.00" U 104°12'51.99" T	Kota Batam, Kepulauan Riau	1016-512

DAFTAR NAMA RUPABUMI

NAMA RUPABUMI	NAMA LAIN	UNSUR RUPABUMI	KOORDINAT	WILAYAH ADMINISTRASI	NOMOR LEMBAR PETA
Pasir Hitam, Pulau		Pulau	01°53'03.41" S 131°57'15.93" T	Sorong Selatan, Papua Barat	2814-322
Pasir Panjang Dua, Pulau		Pulau	07°04'06.10" S 131°25'55.72" T	Kepulauan Tanimbar, Maluku	2808-544
Pasir Panjang Empat, Pulau		Pulau	07°04'09.22" S 131°25'59.98" T	Kepulauan Tanimbar, Maluku	2808-544
Pasir Panjang Satu, Pulau		Pulau	07°04'07.28" S 131°25'56.44" T	Kepulauan Tanimbar, Maluku	2808-544
Pasir Panjang Tiga, Pulau		Pulau	07°04'09.82" S 131°25'59.74" T	Kepulauan Tanimbar, Maluku	2808-544
Pasir Putih Manipa, Pulau		Pulau	03°18'11.07" S 127°37'04.96" T	Seram Bagian Barat, Maluku	2612-413
Pasir Putih, Pulau		Pulau	03°29'21.00" S 119°23'22.00" T	Polewali Mandar, Sulawesi Barat	2012-522
Pasir, Gili		Pulau	08°26'34.36" S 116°44'55.19" T	Lombok Timur, Nusa Tenggara Barat	1807-612
Pasir, Pulau		Pulau	03°05'28.50" S 127°57'18.22" T	Seram Bagian Barat, Maluku	2612-444
Pasir, Pulau		Pulau	00°29'34.00" U 121°31'36.99" T	Pahuwato, Gorontalo	2216-133
Pasir, Pulau		Pulau	03°47'27.42" U 108°10'15.75" T	Natuna, Kepulauan Riau	1319-432
Pasir, Pulau		Pulau	03°56'17.98" S 116°15'55.48" T	Kotabaru, Kalimantan Selatan	1812-221
Pasir, Pulau		Pulau	01°04'48.00" U 103°52'13.00" T	Kota Batam, Kepulauan Riau	1017-121
Pasir, Pulau		Pulau	03°14'08.00" U 106°17'03.00" T	Kepulauan Anambas, Kepulauan Riau	1119-323
Pasirgagah, Pulau		Pulau	00°14'24.10" U 104°27'16.16" T	Lingga, Kepulauan Riau	1016-224
Pasirita, Pulau		Pulau	08°26'21.05" S 121°18'04.34" T	Nagekeo, Nusa Tenggara Timur	2107-621
Pasirkeliling, Pulau		Pulau	01°15'37.62" S 105°15'19.65" T	Indonesia	1114-423
Pasirlumat, Pulau		Pulau	02°44'22.35" U 106°14'44.28" T	Kepulauan Anambas, Kepulauan Riau	1118-614
Pasirmentigi, Pulau		Pulau	00°10'29.02" U 104°15'50.61" T	Lingga, Kepulauan Riau	1016-223
Pasirpanjang, Pulau		Pulau	08°26'43.97" S 112°38'51.35" T	Malang, Jawa Timur	1607-412
Pasirputih Lua, Togong		Pulau	01°35'58.47" S 123°35'53.88" T	Banggai Kepulauan, Sulawesi Tengah	2314-233
Pasirputih, Pulau		Pulau	07°14'30.35" S 113°41'52.10" T	Sumenep, Jawa Timur	1608-632
Pasisiran Natuk, Pulau		Pulau	02°40'48.23" S 132°29'09.22" T	Fak Fak, Papua Barat	2913-142
Pasisiran Nenem, Pulau		Pulau	02°40'44.48" S 132°29'14.30" T	Fak Fak, Papua Barat	2913-142

DAFTAR NAMA RUPABUMI

NAMA RUPABUMI	NAMA LAIN	UNSUR RUPABUMI	KOORDINAT	WILAYAH ADMINISTRASI	NOMOR LEMBAR PETA
Pasitaka, Pulau		Pulau	00°37'58.00" S 127°19'18.99" T	Halmahera Selatan, Maluku Utara	2515-341
Pasitallu Lau, Pulau		Pulau	07°02'34.28" S 121°03'47.68" T	Kepulauan Selayar, Sulawesi Selatan	2108-633
Pasitallu Raja, Pulau		Pulau	07°04'25.00" S 121°07'17.00" T	Kepulauan Selayar, Sulawesi Selatan	2108-633
Pasitallu Tangnga, Pulau		Pulau	07°03'50.00" S 121°05'52.00" T	Kepulauan Selayar, Sulawesi Selatan	2108-633
Pasitanete, Pulau		Pulau	05°44'50.40" S 120°29'00.33" T	Kepulauan Selayar, Sulawesi Selatan	2110-142
Pasitangah, Pulau		Pulau	02°15'53.79" U 097°46'46.66" T	Aceh Singkil, Aceh	0618-141
Pasitofiri, Pulau		Pulau	00°57'15.84" U 127°28'15.31" T	Halmahera Barat, Maluku Utara	2516-644
Pasituri, Pulau		Pulau	01°31'37.34" S 127°21'23.91" T	Halmahera Selatan, Maluku Utara	2514-343
Pasokan, Pulau		Pulau	00°54'10.00" S 123°03'25.99" T	Banggai, Sulawesi Tengah	2315-111
Pasoso, Pulau		Pulau	00°05'30.99" U 119°37'09.99" T	Donggala, Sulawesi Tengah	2016-311
Passalla, Pulau		Pulau	00°26'21.64" S 122°05'56.91" T	Tojo Una Una, Sulawesi Tengah	2215-511
Pasu, Pulau		Pulau	03°22'59.00" U 106°27'49.00" T	Kepulauan Anambas, Kepulauan Riau	1119-344
Pasu, Pulau		Pulau	03°05'44.99" U 105°58'19.99" T	Kepulauan Anambas, Kepulauan Riau	1119-222
Pasumpahan, Pulau		Pulau	01°07'06.71" S 100°22'05.03" T	Kota Padang, Sumatera Barat	0714-643
Pat Ji, Pulau		Pulau	08°23'01.39" S 112°50'10.19" T	Malang, Jawa Timur	1607-421
Pat Lu, Pulau		Pulau	08°22'56.16" S 112°50'16.20" T	Malang, Jawa Timur	1607-421
Pat Pat, Pulau		Pulau	08°22'59.18" S 112°50'18.44" T	Malang, Jawa Timur	1607-421
Pat Ro, Pulau		Pulau	08°22'56.89" S 112°50'14.22" T	Malang, Jawa Timur	1607-421
Pat, Pulau		Pulau	02°44'11.44" S 132°06'16.21" T	Fak Fak, Papua Barat	2913-131
Pata, Pulau		Pulau	08°24'27.53" S 121°01'52.17" T	Ngada, Nusa Tenggara Timur	2107-611
Patabalanak, Pulau		Pulau	00°12'50.41" S 122°12'46.95" T	Tojo Una Una, Sulawesi Tengah	2215-532
Pataikasawari, Pulau		Pulau	02°45'10.54" S 131°59'27.54" T	Fak Fak, Papua Barat	2813-324
Patera, Pulau		Pulau	01°07'30.50" U 103°23'31.89" T	Karimun, Kepulauan Riau	0917-324
Patientie, Selat	Selat Patinti	Selat	00°32'33.03" S 127°48'14.19" T	Halmahera Selatan, Maluku Utara	2615-143

DAFTAR NAMA RUPABUMI

NAMA RUPABUMI	NAMA LAIN	UNSUR RUPABUMI	KOORDINAT	WILAYAH ADMINISTRASI	NOMOR LEMBAR PETA
Patin, Pulau		Pulau	00°34'24.87" S 117°22'57.27" T	Kutai Kartanegara, Kalimantan Timur	1915-144
Patipan, Pulau		Pulau	02°36'55.92" S 132°25'38.08" T	Fak Fak, Papua Barat	2913-144
Patipi, Pulau		Pulau	02°42'43.53" S 132°05'23.50" T	Fak Fak, Papua Barat	2913-131
Patiran, Pulau		Pulau	03°21'16.29" S 132°47'52.41" T	Fak Fak, Papua Barat	2912-523
Patjurin, Pulau		Pulau	06°23'44.99" S 134°20'57.00" T	Kepulauan Aru, Maluku	3009-521
Patnusapuan, Pulau		Pulau	02°44'45.59" S 132°05'45.47" T	Fak Fak, Papua Barat	2913-131
Patola, Pulau		Pulau	00°34'32.99" S 121°40'27.00" T	Tojo Una Una, Sulawesi Tengah	2215-134
Patolang, Pulau		Pulau	01°18'34.99" S 123°13'14.00" T	Banggai Kepulauan, Sulawesi Tengah	2314-414
Patong, Pulau		Pulau	00°34'35.22" U 119°47'29.50" T	Donggala, Sulawesi Tengah	2016-621
Patoyan Delapan, Pulau		Pulau	00°26'34.10" S 121°45'38.59" T	Tojo Una Una, Sulawesi Tengah	2215-421
Patoyan Dua, Pulau		Pulau	00°27'36.00" S 121°45'41.00" T	Tojo Una Una, Sulawesi Tengah	2215-421
Patoyan Empat, Pulau		Pulau	00°26'35.86" S 121°45'40.20" T	Tojo Una Una, Sulawesi Tengah	2215-421
Patoyan Enam, Pulau		Pulau	00°26'54.69" S 121°45'13.40" T	Tojo Una Una, Sulawesi Tengah	2215-421
Patoyan Satu, Pulau		Pulau	00°27'31.00" S 121°45'37.00" T	Tojo Una Una, Sulawesi Tengah	2215-421
Patoyan Tiga, Pulau		Pulau	00°27'28.00" S 121°45'42.00" T	Tojo Una Una, Sulawesi Tengah	2215-421
Patoyano Lima, Pulau		Pulau	00°26'39.99" S 121°45'41.00" T	Tojo Una Una, Sulawesi Tengah	2215-421
Patoyanpo Tujuh, Pulau		Pulau	00°26'59.27" S 121°45'13.64" T	Tojo Una Una, Sulawesi Tengah	2215-421
Pattayangang, Pulau		Pulau	06°51'53.36" S 119°09'01.14" T	Pangkajene Kepulauan, Sulawesi Selatan	2009-214
Pattimongmongga, Pulau		Pulau	02°57'17.87" S 132°07'18.88" T	Fak Fak, Papua Barat	2913-111
Patulana, Pulau		Pulau	02°04'01.89" S 119°12'41.62" T	Mamuju Tengah, Sulawesi Barat	2013-534
Patung Besar, Pulau		Pulau	01°11'40.30" U 104°22'33.10" T	Bintan, Kepulauan Riau	1017-224
Patung Kecil, Pulau		Pulau	01°11'40.89" U 104°22'27.09" T	Bintan, Kepulauan Riau	1017-223
Patung Laut, Pulau		Pulau	01°11'44.70" U 104°22'36.19" T	Bintan, Kepulauan Riau	1017-224
Patunoa, Nua		Pulau	05°14'42.43" S 123°34'29.20" T	Wakatobi, Sulawesi Tenggara	2310-531

DAFTAR NAMA RUPABUMI

NAMA RUPABUMI	NAMA LAIN	UNSUR RUPABUMI	KOORDINAT	WILAYAH ADMINISTRASI	NOMOR LEMBAR PETA
Pauh, Pulau		Pulau	00°11'06.00" U 104°26'42.32" T	Lingga, Kepulauan Riau	1016-224
Pauh, Pulau		Pulau	03°12'22.00" U 106°18'10.00" T	Kepulauan Anambas, Kepulauan Riau	1119-323
Pauh, Pulau		Pulau	00°47'34.00" U 103°42'49.00" T	Karimun, Kepulauan Riau	1016-432
Pauno Lua Barat, Pulau		Pulau	01°44'23.54" S 123°21'09.80" T	Banggai Laut, Sulawesi Tengah	2314-141
Pawole, Pulau		Pulau	01°45'31.00" U 128°03'16.99" T	Halmahera Utara, Maluku Utara	2617-531
Pawon Kulon, Pulau		Pulau	08°26'34.49" S 113°35'21.88" T	Jember, Jawa Timur	1607-611
Pawon Tengah, Pulau		Pulau	08°26'34.31" S 113°35'25.87" T	Jember, Jawa Timur	1607-611
Pawon Wetan, Pulau		Pulau	08°26'32.47" S 113°35'32.54" T	Jember, Jawa Timur	1607-611
Pawonan, Pulau		Pulau	08°25'50.28" S 112°36'51.67" T	Malang, Jawa Timur	1607-411
Paya, Pulau		Pulau	00°21'46.62" S 104°10'09.91" T	Lingga, Kepulauan Riau	1015-514
Payaha, Pulau		Pulau	00°30'09.00" S 121°50'42.00" T	Tojo Una Una, Sulawesi Tengah	2215-143
Payamniyef, Pulau		Pulau	00°21'50.87" S 130°33'46.86" T	Raja Ampat, Papua Barat	2815-413
Payangan, Pulau		Pulau	06°58'20.90" S 114°25'53.73" T	Sumenep, Jawa Timur	1709-122
Payanong, Pulau		Pulau	00°14'03.93" S 122°09'32.66" T	Tojo Una Una, Sulawesi Tengah	2215-532
Payata, Pulau		Pulau	00°30'29.00" U 121°34'30.00" T	Pahuwato, Gorontalo	2216-411
Payau, Pulau		Pulau	02°07'09.00" U 117°16'27.00" T	Berau, Kalimantan Timur	1918-121
Payung Besar, Pulau		Pulau	05°49'17.48" S 106°33'15.24" T	Administrasi Kepulauan Seribu, DKI Jakarta	1210-113
Payung Kecil, Pulau		Pulau	05°48'51.26" S 106°32'58.82" T	Administrasi Kepulauan Seribu, DKI Jakarta	1210-113
Payung, Pulau		Pulau	00°32'47.54" S 121°39'08.62" T	Tojo Una Una, Sulawesi Tengah	2215-134
Payung, Pulau		Pulau	08°40'41.74" S 119°36'24.63" T	Manggarai Barat, Nusa Tenggara Timur	2007-331
Payung, Pulau		Pulau	08°23'13.92" S 112°25'25.07" T	Malang, Jawa Timur	1507-622
Payung, Pulau		Pulau	00°11'23.12" U 104°23'55.42" T	Lingga, Kepulauan Riau	1016-224
Payung, Pulau		Pulau	01°06'34.58" U 103°50'35.07" T	Kota Batam, Kepulauan Riau	1017-121
Payung, Pulau		Pulau	01°06'41.69" U 103°50'32.30" T	Kota Batam, Kepulauan Riau	1017-121

DAFTAR NAMA RUPABUMI

NAMA RUPABUMI	NAMA LAIN	UNSUR RUPABUMI	KOORDINAT	WILAYAH ADMINISTRASI	NOMOR LEMBAR PETA
Payung, Pulau		Pulau	01°18'00.00" S 110°00'51.99" T	Kayong Utara, Kalimantan Barat	1414-513
Payung, Pulau		Pulau	08°04'46.59" S 110°24'13.83" T	Gunungkidul, Daerah Istimewa Yogyakarta	1407-544
Payung, Pulau		Pulau	01°07'32.70" U 104°38'05.10" T	Bintan, Kepulauan Riau	1017-314
Payung, Pulau		Pulau	01°47'38.20" U 101°24'11.48" T	Bengkalis, Riau	0817-542
Payung, Pulau		Pulau	02°22'16.00" S 104°55'09.59" T	Banyuasin, Sumatera Selatan	1013-624
Payungdua, Pulau		Pulau	00°57'58.25" U 120°14'40.09" T	Toli Toli, Sulawesi Tengah	2116-434
Payungpayungan, Pulau		Pulau	04°23'03.99" S 115°50'10.00" T	Kotabaru, Kalimantan Selatan	1811-421
Payungsatu, Pulau		Pulau	00°58'01.50" U 120°14'42.02" T	Toli Toli, Sulawesi Tengah	2116-434
Payungtiga, Pulau		Pulau	00°58'05.67" U 120°14'39.85" T	Toli Toli, Sulawesi Tengah	2116-434
Peang Langka, Pulau		Pulau	06°58'04.39" S 115°19'24.53" T	Sumenep, Jawa Timur	1709-321
Peapea, Pulau		Pulau	02°11'17.00" U 118°36'28.00" T	Berau, Kalimantan Timur	2018-113
Pebirik, Pulau		Pulau	01°44'01.67" S 105°41'54.13" T	Bangka Barat, Kepulauan Bangka Belitung	1114-232
Pecah, Pulau		Pulau	01°37'54.27" S 105°42'46.16" T	Bangka, Kepulauan Bangka Belitung	1114-232
Pecong Besar, Pulau		Pulau	00°59'55.00" U 103°49'34.00" T	Kota Batam, Kepulauan Riau	1016-443
Pecong Kecil, Pulau		Pulau	01°00'27.00" U 103°49'16.00" T	Kota Batam, Kepulauan Riau	1017-121
Pedade, Pulau	Pulau Tengah	Pulau	01°49'16.20" S 109°55'13.45" T	Ketapang, Kalimantan Barat	1414-124
Pedado Anak, Pulau		Pulau	01°02'18.06" S 104°10'49.62" T	Tanjung Jabung Timur, Jambi	1014-534
Pedamaran, Pulau		Pulau	02°02'45.26" U 100°50'36.38" T	Rokan Hilir, Riau	0818-121
Pedeh, Nusa		Pulau	08°38'35.84" S 119°28'37.45" T	Manggarai Barat, Nusa Tenggara Timur	2007-242
Pef, Yef		Pulau	00°26'18.20" S 130°27'47.19" T	Raja Ampat, Papua Barat	2715-622
Pegadoran, Pulau		Pulau	02°33'44.60" S 107°38'44.99" T	Belitung, Kepulauan Bangka Belitung	1213-334
Pegah, Pulau		Pulau	00°46'46.58" S 117°17'19.46" T	Kutai Kartanegara, Kalimantan Timur	1915-123
Pegasih, Pulau		Pulau	04°39'09.45" U 095°33'42.03" T	Aceh Jaya, Aceh	0420-613
Pegun, Pulau		Pulau	00°49'26.69" U 134°18'05.85" T	Supiori, Papua	3016-541

DAFTAR NAMA RUPABUMI

NAMA RUPABUMI	NAMA LAIN	UNSUR RUPABUMI	KOORDINAT	WILAYAH ADMINISTRASI	NOMOR LEMBAR PETA
Pehpulo, Pulau		Pulau	08°20'45.08" S 112°14'15.44" T	Blitar, Jawa Timur	1507-614
Peiapi, Pulau		Pulau	01°54'07.62" S 136°19'02.34" T	Kepulauan Yapen, Papua	3114-321
Pejantai, Pulau		Pulau	03°21'13.00" U 106°10'32.00" T	Kepulauan Anambas, Kepulauan Riau	1119-332
Pejantan, Pulau		Pulau	00°07'14.61" U 107°13'14.30" T	Bintan, Kepulauan Riau	1216-212
Pejaul, Pulau		Pulau	03°08'37.00" U 106°23'21.00" T	Kepulauan Anambas, Kepulauan Riau	1119-324
Peka Na'E, Pulau		Pulau	08°32'55.03" S 119°14'40.88" T	Bima, Nusa Tenggara Barat	2007-234
Peka Rua, Nusa		Pulau	08°44'12.27" S 119°24'40.38" T	Manggarai Barat, Nusa Tenggara Timur	2007-242
Peka To'l, Pulau		Pulau	08°32'48.80" S 119°14'39.46" T	Bima, Nusa Tenggara Barat	2007-234
Peka, Nusa		Pulau	08°40'07.55" S 119°35'37.07" T	Manggarai Barat, Nusa Tenggara Timur	2007-331
Peka, Pulau		Pulau	08°37'31.27" S 119°22'31.18" T	Manggarai Barat, Nusa Tenggara Timur	2007-242
Pekajang Besar, Pulau		Pulau	01°09'33.01" S 105°17'47.76" T	Indonesia	1114-441
Pekajang Kecil, Pulau		Pulau	01°12'30.92" S 105°15'57.74" T	Indonesia	1114-441
Pekandis, Pulau		Pulau	02°37'19.99" S 108°12'29.99" T	Belitung Timur, Kepulauan Bangka Belitung	1313-134
Peking, Pulau		Pulau	02°54'56.99" U 117°38'49.11" T	Bulungan, Kalimantan Utara	1918-534
Pekuburan Selatan, Pulau		Pulau	03°20'30.32" S 122°23'30.55" T	Morowali, Sulawesi Tengah	2212-524
Pekuburan, Pulau		Pulau	03°20'24.00" S 122°23'31.99" T	Morowali, Sulawesi Tengah	2212-524
Pekuburan, Pulau		Pulau	03°16'19.77" S 122°23'54.25" T	Morowali, Sulawesi Tengah	2212-524
Pela, Nisa		Pulau	08°32'16.68" S 119°13'52.70" T	Bima, Nusa Tenggara Barat	2007-234
Pela, Pulau		Pulau	01°00'58.70" S 098°57'45.43" T	Kepulauan Mentawai, Sumatera Barat	0614-644
Pelabang, Pulau		Pulau	03°03'20.99" U 106°20'11.00" T	Kepulauan Anambas, Kepulauan Riau	1119-321
Pelabuhanratu, Teluk		Teluk	07°03'03.00" S 106°26'03.04" T	Jawa Barat	1108-644
Pelaham, Pulau		Pulau	00°49'45.00" U 104°37'50.99" T	Bintan, Kepulauan Riau	1016-632
Pelambak Besar, Pulau		Pulau	02°10'28.99" U 097°26'08.00" T	Aceh Singkil, Aceh	0518-324
Pelambak Kecil, Pulau		Pulau	02°10'44.00" U 097°27'49.00" T	Aceh Singkil, Aceh	0518-324

DAFTAR NAMA RUPABUMI

NAMA RUPABUMI	NAMA LAIN	UNSUR RUPABUMI	KOORDINAT	WILAYAH ADMINISTRASI	NOMOR LEMBAR PETA
Pelampung, Pulau		Pulau	01°07'28.99" U 103°42'13.00" T	Kota Batam, Kepulauan Riau	1017-112
Pelanduk Besar, Pulau		Pulau	00°11'38.47" U 104°20'11.50" T	Lingga, Kepulauan Riau	1016-223
Pelanduk Kecil, Pulau		Pulau	00°13'01.99" U 104°19'41.05" T	Lingga, Kepulauan Riau	1016-223
Pelanduk, Pulau		Pulau	04°04'55.11" U 117°29'00.31" T	Nunukan, Kalimantan Utara	1920-122
Pelanduk, Pulau		Pulau	03°49'34.00" U 108°13'32.00" T	Natuna, Kepulauan Riau	1319-432
Pelang, Pulau		Pulau	00°21'17.78" S 104°25'46.77" T	Lingga, Kepulauan Riau	1015-524
Pelangi, Pulau		Pulau	01°03'11.99" U 103°48'56.00" T	Kota Batam, Kepulauan Riau	1017-121
Pelangi, Pulau		Pulau	05°35'09.86" S 106°35'25.92" T	Administrasi Kepulauan Seribu, DKI Jakarta	1210-133
Pelangkat, Pulau		Pulau	00°44'48.99" U 103°35'01.00" T	Karimun, Kepulauan Riau	1016-413
Pelapisairmasin, Pulau		Pulau	01°16'55.99" S 109°07'57.00" T	Kayong Utara, Kalimantan Barat	1314-614
Pelapisgenting, Pulau		Pulau	01°18'11.99" S 109°08'57.99" T	Kayong Utara, Kalimantan Barat	1314-614
Pelapisiangbalai, Pulau		Pulau	01°16'46.99" S 109°09'58.00" T	Kayong Utara, Kalimantan Barat	1314-614
Pelatar, Pulau		Pulau	08°19'03.64" S 111°29'17.77" T	Trenggalek, Jawa Timur	1507-424
Pelelang Pauno Selatan, Pulau		Pulau	02°03'38.71" S 123°53'24.07" T	Banggai Laut, Sulawesi Tengah	2313-544
Pelelang, Pulau		Pulau	02°04'29.21" S 123°54'58.55" T	Banggai Kepulauan, Sulawesi Tengah	2313-544
Pelemah, Pulau		Pulau	03°19'51.21" S 107°41'23.11" T	Belitung, Kepulauan Bangka Belitung	1212-614
Peleng, Selat	Selat Peling	Selat	01°11'53.17" S 122°51'18.85" T	Sulawesi Tengah	2214-641
Pelepes, Pulau		Pulau	02°23'17.00" S 105°45'05.00" T	Bangka Tengah, Kepulauan Bangka Belitung	1113-521
Peli, Pulau		Pulau	01°22'45.44" S 130°55'23.29" T	Sorong, Papua Barat	2814-422
Peling, Pulau		Pulau	01°34'50.99" S 123°10'22.00" T	Banggai Kepulauan, Sulawesi Tengah	2314-134
Pelintang, Pulau		Pulau	00°28'54.40" U 104°16'28.84" T	Kota Batam, Kepulauan Riau	1016-243
Pelintu, Pulau		Pulau	01°12'15.99" S 109°54'20.80" T	Kayong Utara, Kalimantan Barat	1414-442
Pelo, Pulau		Pulau	02°07'36.00" U 128°11'03.99" T	Pulau Morotai, Maluku Utara	2618-214
Pelojangan, Nisa		Pulau	08°40'09.87" S 118°25'27.36" T	Dompu, Nusa Tenggara Barat	1907-342

DAFTAR NAMA RUPABUMI

NAMA RUPABUMI	NAMA LAIN	UNSUR RUPABUMI	KOORDINAT	WILAYAH ADMINISTRASI	NOMOR LEMBAR PETA
Pelokan Caddi, Pulau		Pulau	07°11'11.41" S 118°23'50.23" T	Pangkajene Kepulauan, Sulawesi Selatan	1908-642
Pelokan Lompo, Pulau		Pulau	07°11'45.70" S 118°22'33.85" T	Pangkajene Kepulauan, Sulawesi Selatan	1908-642
Pelombak, Pulau		Pulau	00°21'23.00" S 109°11'30.00" T	Kubu Raya, Kalimantan Barat	1315-614
Pelor Owuy, Pulau		Pulau	06°17'20.00" S 134°28'07.00" T	Kepulauan Aru, Maluku	3009-524
Pelsin Genan, Yef		Pulau	00°22'05.22" S 130°35'17.45" T	Raja Ampat, Papua Barat	2815-413
Pelsin Peley, Yef		Pulau	00°21'59.49" S 130°35'18.86" T	Raja Ampat, Papua Barat	2815-413
Pelsio Ganan, Pulau		Pulau	00°18'49.19" S 130°37'17.19" T	Raja Ampat, Papua Barat	2815-413
Pelsio Palay, Pulau		Pulau	00°18'46.00" S 130°37'23.88" T	Raja Ampat, Papua Barat	2815-413
Pelubang, Pulau		Pulau	01°42'51.00" S 109°17'43.00" T	Kayong Utara, Kalimantan Barat	1314-341
Pelyu, Yef		Pulau	00°09'35.13" U 130°01'32.07" T	Raja Ampat, Papua Barat	2716-313
Pemagaran, Pulau		Pulau	05°38'06.57" S 106°34'47.97" T	Administrasi Kepulauan Seribu, DKI Jakarta	1210-131
Pemain, Pulau		Pulau	02°33'36.37" S 105°52'26.72" T	Bangka Selatan, Kepulauan Bangka Belitung	1113-243
Pemalingan Kodeq, Pulau		Pulau	08°54'10.99" S 116°01'21.60" T	Lombok Barat, Nusa Tenggara Barat	1807-211
Pemalingan, Pulau		Pulau	08°54'10.99" S 116°01'20.85" T	Lombok Barat, Nusa Tenggara Barat	1807-211
Pemamengketang, Pulau		Pulau	03°36'41.04" U 125°35'21.48" T	Kepulauan Sangihe, Sulawesi Utara	2419-611
Pemana Besar, Pulau		Pulau	08°21'38.99" S 122°18'11.99" T	Sikka, Nusa Tenggara Timur	2207-523
Pemana Kecil, Pulau		Pulau	08°21'01.00" S 122°20'19.00" T	Sikka, Nusa Tenggara Timur	2207-523
Pemantuan, Pulau		Pulau	01°06'07.36" U 117°54'50.69" T	Kutai Timur, Kalimantan Timur	1917-222
Pemaroh, Pulau		Pulau	08°36'11.26" S 119°38'39.99" T	Manggarai Barat, Nusa Tenggara Timur	2007-334
Pembantaian, Pulau		Pulau	03°14'21.99" S 122°20'16.00" T	Morowali, Sulawesi Tengah	2212-541
Pemoaya, Pulau		Pulau	03°13'37.99" S 122°21'59.00" T	Morowali, Sulawesi Tengah	2212-541
Pempang, Pulau		Pulau	00°05'22.48" U 104°44'24.97" T	Lingga, Kepulauan Riau	1016-312
Pempang, Pulau		Pulau	03°07'34.00" U 106°27'04.00" T	Kepulauan Anambas, Kepulauan Riau	1119-324
Pemping, Pulau		Pulau	01°05'35.99" U 103°48'11.99" T	Kota Batam, Kepulauan Riau	1017-121

DAFTAR NAMA RUPABUMI

NAMA RUPABUMI	NAMA LAIN	UNSUR RUPABUMI	KOORDINAT	WILAYAH ADMINISTRASI	NOMOR LEMBAR PETA
Pemuka, Pulau		Pulau	02°20'51.97" U 097°51'25.18" T	Aceh Singkil, Aceh	0618-141
Pemulelepek, Pulau		Pulau	00°10'43.66" U 129°59'42.76" T	Raja Ampat, Papua Barat	2716-224
Pemulut, Pulau		Pulau	02°53'06.00" S 106°42'47.99" T	Bangka Selatan, Kepulauan Bangka Belitung	1213-112
Pemulutan Gede, Pulau		Pulau	02°32'27.73" S 107°55'04.68" T	Belitung, Kepulauan Bangka Belitung	1213-344
Pemulutan Kecil, Pulau		Pulau	02°32'34.12" S 107°55'20.61" T	Belitung, Kepulauan Bangka Belitung	1213-344
Pemutus, Pulau		Pulau	03°04'59.00" U 106°19'58.00" T	Kepulauan Anambas, Kepulauan Riau	1119-321
Penaah Kecil, Pulau		Pulau	00°05'02.00" S 104°50'12.87" T	Lingga, Kepulauan Riau	1015-643
Penaah, Pulau		Pulau	00°04'43.14" S 104°51'04.00" T	Lingga, Kepulauan Riau	1015-643
Penaga, Pulau		Pulau	01°39'31.38" S 105°20'35.99" T	Bangka Barat, Kepulauan Bangka Belitung	1114-141
Penah Besar, Pulau		Pulau	00°14'16.69" U 104°21'12.92" T	Lingga, Kepulauan Riau	1016-223
Penah Kecil, Pulau		Pulau	00°14'11.82" U 104°21'17.48" T	Lingga, Kepulauan Riau	1016-223
Penambulai, Pulau		Pulau	06°22'31.00" S 134°51'24.99" T	Kepulauan Aru, Maluku	3009-621
Penambun, Pulau		Pulau	03°02'24.00" S 110°13'28.99" T	Ketapang, Kalimantan Barat	1412-534
Penanan, Pulau		Pulau	03°00'33.99" U 105°50'15.00" T	Kepulauan Anambas, Kepulauan Riau	1119-221
Penanas, Pulau		Pulau	02°50'22.89" S 108°23'39.70" T	Belitung Timur, Kepulauan Bangka Belitung	1313-124
Penangis, Pulau		Pulau	01°33'11.00" S 108°45'09.00" T	Kayong Utara, Kalimantan Barat	1314-243
Penarah, Selat		Selat	00°48'33.27" U 103°31'32.26" T	Kepulauan Riau	1016-431
Penarik, Pulau		Pulau	00°16'26.84" S 104°30'51.70" T	Lingga, Kepulauan Riau	1015-613
Penatah Besar, Pulau		Pulau	00°44'51.00" U 108°45'56.99" T	Bengkayang, Kalimantan Barat	1316-523
Penatah Kecil, Pulau		Pulau	00°45'00.00" U 108°47'26.99" T	Bengkayang, Kalimantan Barat	1316-541
Pendam, Pulau		Pulau	01°29'01.41" S 103°30'01.01" T	Muaro Jambi, Jambi	1014-411
Pendamaran, Pulau	Damar	Pulau	00°24'24.99" U 108°46'59.00" T	Mempawah, Kalimantan Barat	1316-243
Pendek, Pulau		Pulau	04°14'18.13" U 108°13'11.38" T	Natuna, Kepulauan Riau	1320-114
Pendji, Nuha		Pulau	09°55'27.27" S 119°50'55.45" T	Sumba Timur, Nusa Tenggara Timur	2006-321

DAFTAR NAMA RUPABUMI

NAMA RUPABUMI	NAMA LAIN	UNSUR RUPABUMI	KOORDINAT	WILAYAH ADMINISTRASI	NOMOR LEMBAR PETA
Pendu, Pulau		Pulau	00°26'31.99" S 122°06'13.00" T	Tojo Una Una, Sulawesi Tengah	2215-511
Penebang, Pulau		Pulau	01°13'09.99" S 109°14'39.00" T	Kayong Utara, Kalimantan Barat	1314-632
Penerusan Selatan, Pulau		Pulau	02°04'13.00" U 097°20'57.00" T	Aceh Singkil, Aceh	0518-321
Penerusan Utara, Pulau		Pulau	02°04'23.00" U 097°20'53.99" T	Aceh Singkil, Aceh	0518-321
Penesankecil, Pulau		Pulau	02°53'33.60" U 105°41'33.07" T	Kepulauan Anambas, Kepulauan Riau	1118-534
Peng, Pulau		Pulau	00°33'14.66" S 104°18'33.16" T	Lingga, Kepulauan Riau	1015-243
Pengah Besar, Pulau		Pulau	08°34'49.00" S 119°41'19.00" T	Manggarai Barat, Nusa Tenggara Timur	2007-334
Pengah Kecil, Pulau		Pulau	08°35'13.99" S 119°41'35.99" T	Manggarai Barat, Nusa Tenggara Timur	2007-334
Pengaju, Pulau		Pulau	00°34'19.17" U 104°12'31.24" T	Kota Batam, Kepulauan Riau	1016-512
Pengal Besar, Pulau		Pulau	00°16'11.20" U 104°25'50.08" T	Lingga, Kepulauan Riau	1016-242
Pengal Kecil, Pulau		Pulau	00°15'57.67" U 104°26'01.59" T	Lingga, Kepulauan Riau	1016-242
Pengal Tengah, Pulau		Pulau	00°16'05.72" U 104°25'59.21" T	Lingga, Kepulauan Riau	1016-242
Pengalap, Pulau		Pulau	00°30'14.00" U 104°17'19.00" T	Kota Batam, Kepulauan Riau	1016-521
Penganak Batang Besar, Pulau		Pulau	00°18'13.54" U 104°22'05.46" T	Lingga, Kepulauan Riau	1016-241
Penganak Gantung, Pulau		Pulau	00°17'15.70" U 104°20'46.28" T	Lingga, Kepulauan Riau	1016-241
Penganak, Pulau		Pulau	03°55'53.00" U 107°57'40.00" T	Natuna, Kepulauan Riau	1219-644
Pengapit Gede, Pulau		Pulau	03°18'51.99" S 108°27'38.00" T	Belitung Timur, Kepulauan Bangka Belitung	1312-424
Pengapit Kecil, Pulau		Pulau	03°18'31.00" S 108°27'51.00" T	Belitung Timur, Kepulauan Bangka Belitung	1312-424
Pengapit, Pulau		Pulau	08°29'55.17" S 113°39'45.51" T	Jember, Jawa Timur	1607-612
Pengedung, Pulau		Pulau	03°09'07.99" U 106°24'11.99" T	Kepulauan Anambas, Kepulauan Riau	1119-324
Pengelap, Pulau		Pulau	00°36'38.41" S 104°15'10.40" T	Lingga, Kepulauan Riau	1015-243
Pengelat, Pulau		Pulau	03°06'16.99" U 106°21'10.00" T	Kepulauan Anambas, Kepulauan Riau	1119-321
Pengeleh, Pulau		Pulau	00°10'36.35" U 104°23'04.70" T	Lingga, Kepulauan Riau	1016-224
Pengerat, Pulau		Pulau	03°13'35.69" U 106°19'08.46" T	Kepulauan Anambas, Kepulauan Riau	1119-323

DAFTAR NAMA RUPABUMI

NAMA RUPABUMI	NAMA LAIN	UNSUR RUPABUMI	KOORDINAT	WILAYAH ADMINISTRASI	NOMOR LEMBAR PETA
Penggegah, Pulau		Pulau	00°34'00.00" U 107°11'24.00" T	Bintan, Kepulauan Riau	1216-512
Penggeroh, Pulau		Pulau	08°54'06.81" S 116°01'07.85" T	Lombok Barat, Nusa Tenggara Barat	1807-211
Penghalang, Pulau		Pulau	00°36'38.58" S 128°31'45.20" T	Halmahera Selatan, Maluku Utara	2615-333
Penghela, Pulau		Pulau	00°36'20.99" S 128°31'09.99" T	Halmahera Selatan, Maluku Utara	2615-333
Pengia, Pulau		Pulau	01°55'50.00" S 121°26'21.00" T	Morowali, Sulawesi Tengah	2114-322
Pengibu, Pulau		Pulau	01°34'58.09" U 106°19'20.55" T	Bintan, Kepulauan Riau	1117-621
Pengidan, Pulau		Pulau	00°53'53.99" U 104°37'57.00" T	Bintan, Kepulauan Riau	1016-634
Pengikik Besar, Pulau		Pulau	00°14'42.00" U 108°02'26.99" T	Bintan, Kepulauan Riau	1316-113
Pengikik Kecil, Pulau		Pulau	00°14'26.99" U 108°01'46.99" T	Bintan, Kepulauan Riau	1316-113
Penginang, Gili		Pulau	08°57'14.00" S 116°21'59.00" T	Lombok Tengah, Nusa Tenggara Barat	1807-221
Pengingkecil, Pulau		Pulau	02°54'45.21" U 106°09'09.17" T	Kepulauan Anambas, Kepulauan Riau	1118-634
Pengujan, Pulau		Pulau	01°00'02.00" U 104°23'04.99" T	Bintan, Kepulauan Riau	1017-222
Penguyu, Pulau		Pulau	01°07'36.21" U 103°20'20.07" T	Karimun, Kepulauan Riau	0917-323
Penibung, Pulau		Pulau	00°24'09.00" U 108°56'15.00" T	Mempawah, Kalimantan Barat	1316-244
Penihi, Nisa		Pulau	08°34'07.00" S 119°02'27.40" T	Bima, Nusa Tenggara Barat	2007-233
Penilan, Pulau		Pulau	03°12'58.00" U 106°28'48.00" T	Kepulauan Anambas, Kepulauan Riau	1119-324
Peningok, Pulau		Pulau	03°55'51.67" U 107°59'33.22" T	Natuna, Kepulauan Riau	1219-644
Penisil, Pulau		Pulau	00°48'15.00" U 103°31'59.99" T	Karimun, Kepulauan Riau	1016-431
Penjaba Besar, Pulau		Pulau	04°43'22.00" U 095°29'17.99" T	Aceh Jaya, Aceh	0420-524
Penjaba Kecil, Pulau		Pulau	04°43'22.99" U 095°29'05.82" T	Aceh Jaya, Aceh	0420-524
Penjahit Layar, Pulau		Pulau	00°54'24.99" U 104°02'43.00" T	Kota Batam, Kepulauan Riau	1016-533
Penjalin Besar, Pulau		Pulau	03°22'58.00" U 106°26'21.00" T	Kepulauan Anambas, Kepulauan Riau	1119-344
Penjalin Kecil, Pulau		Pulau	03°22'41.00" U 106°27'06.99" T	Kepulauan Anambas, Kepulauan Riau	1119-344
Penjaliran Barat, Pulau		Pulau	05°27'47.85" S 106°33'18.67" T	Administrasi Kepulauan Seribu, DKI Jakarta	1210-411

DAFTAR NAMA RUPABUMI

NAMA RUPABUMI	NAMA LAIN	UNSUR RUPABUMI	KOORDINAT	WILAYAH ADMINISTRASI	NOMOR LEMBAR PETA
Penjaliran Timur, Pulau		Pulau	05°27'27.61" S 106°34'07.71" T	Administrasi Kepulauan Seribu, DKI Jakarta	1210-411
Penjuring Dedan, Pulau		Pulau	06°45'22.00" S 134°31'27.00" T	Kepulauan Aru, Maluku	3009-313
Penjuring Jerjergo, Pulau		Pulau	06°42'11.00" S 134°30'05.00" T	Kepulauan Aru, Maluku	3009-331
Penjuring Ler, Pulau		Pulau	06°42'38.99" S 134°30'34.99" T	Kepulauan Aru, Maluku	3009-331
Penjuring Lir, Pulau		Pulau	06°45'09.00" S 134°31'50.99" T	Kepulauan Aru, Maluku	3009-313
Penjuring Lou, Pulau		Pulau	06°39'36.00" S 134°31'49.00" T	Kepulauan Aru, Maluku	3009-331
Penjuring Manamarlou, Pulau		Pulau	06°41'48.00" S 134°29'06.00" T	Kepulauan Aru, Maluku	3009-242
Penjuring Nin, Pulau		Pulau	06°43'17.00" S 134°30'34.99" T	Kepulauan Aru, Maluku	3009-331
Penjuring Ra, Pulau		Pulau	06°40'23.00" S 134°30'28.00" T	Kepulauan Aru, Maluku	3009-331
Penjuring Rarar, Pulau		Pulau	06°42'07.99" S 134°29'46.00" T	Kepulauan Aru, Maluku	3009-242
Penjuring Sian, Pulau		Pulau	06°42'07.99" S 134°28'12.00" T	Kepulauan Aru, Maluku	3009-242
Penjuring Tepurang, Pulau		Pulau	06°42'41.00" S 134°30'22.00" T	Kepulauan Aru, Maluku	3009-331
Penjuring Terangan, Pulau		Pulau	06°45'51.00" S 134°31'59.00" T	Kepulauan Aru, Maluku	3009-313
Penjuring Tit, Pulau		Pulau	06°41'13.99" S 134°30'54.00" T	Kepulauan Aru, Maluku	3009-331
Penjuring Tubir, Pulau		Pulau	06°42'56.99" S 134°30'38.99" T	Kepulauan Aru, Maluku	3009-331
Penjuring, Pulau		Pulau	06°44'22.99" S 134°30'16.99" T	Kepulauan Aru, Maluku	3009-331
Pentamuan, Pulau		Pulau	00°05'33.00" S 098°18'33.00" T	Nias Selatan, Sumatera Utara	0615-543
Penti, Pulau		Pulau	00°46'48.00" S 117°26'24.00" T	Kutai Kartanegara, Kalimantan Timur	1915-124
Pentu, Pulau		Pulau	01°33'13.66" S 123°14'36.32" T	Banggai Kepulauan, Sulawesi Tengah	2314-134
Penyabung, Pulau		Pulau	00°43'07.00" U 104°12'33.99" T	Kota Batam, Kepulauan Riau	1016-514
Penyabung, Pulau		Pulau	00°53'11.00" U 104°41'57.00" T	Bintan, Kepulauan Riau	1016-634
Penyalai, Pulau		Pulau	00°36'03.00" U 103°13'13.00" T	Pelalawan, Riau	0916-612
Penyalan, Pulau		Pulau	01°00'18.56" U 103°46'09.29" T	Kota Batam, Kepulauan Riau	1017-121
Penyali, Pulau		Pulau	03°18'38.99" U 106°23'16.00" T	Kepulauan Anambas, Kepulauan Riau	1119-342

DAFTAR NAMA RUPABUMI

NAMA RUPABUMI	NAMA LAIN	UNSUR RUPABUMI	KOORDINAT	WILAYAH ADMINISTRASI	NOMOR LEMBAR PETA
Penyalong, Pulau		Pulau	00°18'46.90" U 104°18'02.00" T	Lingga, Kepulauan Riau	1016-241
Penyaman, Pulau		Pulau	01°16'23.80" S 105°15'35.64" T	Indonesia	1114-423
Penyamuk, Pulau		Pulau	02°32'38.94" S 108°34'05.75" T	Belitung Timur, Kepulauan Bangka Belitung	1313-233
Penyayang, Pulau		Pulau	01°48'48.37" S 121°25'52.60" T	Morowali Utara, Sulawesi Tengah	2114-324
Penyemuk, Pulau		Pulau	00°30'52.66" U 107°08'57.89" T	Bintan, Kepulauan Riau	1216-512
Penyemut, Pulau		Pulau	00°48'12.71" U 103°20'35.26" T	Karimun, Kepulauan Riau	0916-641
Penyengat, Pulau		Pulau	00°55'41.99" U 104°25'04.00" T	Kota Tanjung Pinang, Kepulauan Riau	1016-544
Penyepuan, Pulau		Pulau	02°58'30.94" U 117°26'36.63" T	Bulungan, Kalimantan Utara	1918-444
Penyon, Pulau		Pulau	08°30'13.85" S 113°42'53.68" T	Jember, Jawa Timur	1607-334
Penyu, Pulau		Pulau	02°51'11.00" U 095°56'35.00" T	Simeulue, Aceh	0418-642
Penyusuk Besar, Pulau		Pulau	00°43'22.20" U 104°46'49.49" T	Bintan, Kepulauan Riau	1016-623
Penyusuk Kecil, Pulau		Pulau	00°43'02.84" U 104°46'25.19" T	Bintan, Kepulauan Riau	1016-623
Penyusuk, Pulau		Pulau	01°06'32.00" U 104°39'37.00" T	Bintan, Kepulauan Riau	1017-312
Penyusuk, Pulau		Pulau	01°31'44.41" S 105°41'39.46" T	Bangka, Kepulauan Bangka Belitung	1114-234
Pepas, Pulau		Pulau	00°04'56.67" U 104°37'30.50" T	Lingga, Kepulauan Riau	1016-312
Pepaya Besar, Pulau		Pulau	07°04'29.77" S 131°25'43.91" T	Kepulauan Tanimbar, Maluku	2808-544
Pepaya Kecil, Pulau		Pulau	07°04'26.60" S 131°25'40.70" T	Kepulauan Tanimbar, Maluku	2808-544
Pepaya, Pulau		Pulau	03°12'55.00" S 135°04'50.99" T	Nabire, Papua	3112-431
Pepedo, Pulau		Pulau	08°44'53.20" S 119°36'13.23" T	Manggarai Barat, Nusa Tenggara Timur	2007-331
Peposo, Pulau		Pulau	01°30'36.00" S 122°47'02.00" T	Banggai Kepulauan, Sulawesi Tengah	2214-343
Perabas, Pulau		Pulau	00°48'29.99" U 104°13'52.00" T	Kota Batam, Kepulauan Riau	1016-532
Perahak, Pulau		Pulau	01°05'49.03" U 103°51'03.80" T	Kota Batam, Kepulauan Riau	1017-121
Perak, Pulau		Pulau	00°24'54.00" S 121°49'32.00" T	Tojo Una Una, Sulawesi Tengah	2215-421
Perak, Pulau		Pulau	05°34'57.84" S 106°34'08.20" T	Administrasi Kepulauan Seribu, DKI Jakarta	1210-133

DAFTAR NAMA RUPABUMI

NAMA RUPABUMI	NAMA LAIN	UNSUR RUPABUMI	KOORDINAT	WILAYAH ADMINISTRASI	NOMOR LEMBAR PETA
Perandiani, Pulau		Pulau	02°07'12.73" S 133°53'55.68" T	Teluk Bintuni, Papua Barat	3013-444
Perangatan Besar, Pulau		Pulau	00°50'24.00" S 117°21'00.00" T	Kutai Kartanegara, Kalimantan Timur	1915-123
Perangatan Kecil, Pulau		Pulau	00°53'24.00" S 117°20'24.00" T	Kutai Kartanegara, Kalimantan Timur	1915-121
Perangatan, Pulau	Kutai	Pulau	00°38'03.99" S 117°32'49.99" T	Kutai Kartanegara, Kalimantan Timur	1915-231
Perangin, Pulau		Pulau	01°46'35.77" S 109°14'33.81" T	Kayong Utara, Kalimantan Barat	1314-314
Perangoi, Pulau		Pulau	00°07'55.53" U 104°30'45.77" T	Lingga, Kepulauan Riau	1016-313
Perantu, Pulau		Pulau	02°27'32.00" U 109°07'35.00" T	Natuna, Kepulauan Riau	1318-334
Perantun, Pulau		Pulau	00°48'02.00" U 104°12'13.00" T	Kota Batam, Kepulauan Riau	1016-532
Perantun, Pulau		Pulau	02°49'55.99" S 110°05'01.00" T	Ketapang, Kalimantan Barat	1413-213
Perasi Besar, Pulau		Pulau	00°43'13.00" U 103°39'07.99" T	Karimun, Kepulauan Riau	1016-414
Perasi Kecil, Pulau		Pulau	00°45'34.78" U 103°37'43.03" T	Karimun, Kepulauan Riau	1016-432
Perasi, Pulau		Pulau	00°32'31.99" U 103°37'34.00" T	Karimun, Kepulauan Riau	1016-412
Perayun Kecil, Pulau		Pulau	02°28'35.00" U 108°59'47.00" T	Natuna, Kepulauan Riau	1318-244
Perayun, Pulau		Pulau	02°28'18.99" U 108°59'31.99" T	Natuna, Kepulauan Riau	1318-244
Percak Kulon, Pulau		Pulau	08°20'17.89" S 111°33'46.67" T	Trenggalek, Jawa Timur	1507-513
Percak Tengah, Pulau		Pulau	08°20'19.32" S 111°34'06.71" T	Trenggalek, Jawa Timur	1507-513
Percak Wetan, Pulau		Pulau	08°20'17.05" S 111°34'09.21" T	Trenggalek, Jawa Timur	1507-513
Percak, Pulau		Pulau	08°20'09.17" S 111°34'05.57" T	Trenggalek, Jawa Timur	1507-513
Perengguk, Pulau		Pulau	08°19'18.95" S 112°09'00.04" T	Blitar, Jawa Timur	1507-614
Pergam, Pulau		Pulau	00°59'19.57" U 103°58'13.68" T	Kota Batam, Kepulauan Riau	1016-444
Pergam, Pulau		Pulau	03°02'44.68" S 106°51'18.59" T	Bangka Selatan, Kepulauan Bangka Belitung	1212-443
Peridi, Pulau		Pulau	00°18'12.67" U 104°26'31.74" T	Lingga, Kepulauan Riau	1016-242
Perigi, Gili		Pulau	08°54'39.65" S 116°22'12.57" T	Lombok Tengah, Nusa Tenggara Barat	1807-221
Perincit, Pulau		Pulau	01°07'50.42" U 103°52'10.64" T	Kota Batam, Kepulauan Riau	1017-123

DAFTAR NAMA RUPABUMI

NAMA RUPABUMI	NAMA LAIN	UNSUR RUPABUMI	KOORDINAT	WILAYAH ADMINISTRASI	NOMOR LEMBAR PETA
Periuk, Pulau		Pulau	00°16'05.67" U 104°29'13.99" T	Lingga, Kepulauan Riau	1016-242
Perling Cut Barat, Pulau		Pulau	04°41'16.58" U 095°30'23.27" T	Aceh Jaya, Aceh	0420-613
Perling Cut Timur, Pulau		Pulau	04°41'12.94" U 095°30'23.86" T	Aceh Jaya, Aceh	0420-613
Perling Cut, Pulau		Pulau	04°42'18.68" U 095°30'27.52" T	Aceh Jaya, Aceh	0420-613
Perling Rayeuk, Pulau		Pulau	04°41'15.06" U 095°30'36.83" T	Aceh Jaya, Aceh	0420-613
Perling, Pulau		Pulau	00°39'04.00" S 109°27'41.00" T	Kubu Raya, Kalimantan Barat	1315-342
Peropaea, Pulau		Pulau	04°51'02.71" S 123°06'45.69" T	Buton Utara, Sulawesi Tenggara	2311-113
Pertapaan, Pulau		Pulau	05°48'25.65" S 105°16'37.15" T	Pesawaran, Lampung	1110-123
Perumpung Lumot, Pulau		Pulau	03°44'21.66" U 117°47'15.83" T	Tana Tidung, Kalimantan Utara	1919-523
Perumpung Tupar, Pulau		Pulau	03°44'52.30" U 117°45'44.16" T	Tana Tidung, Kalimantan Utara	1919-523
Perut, Pulau		Pulau	03°13'41.05" S 107°35'42.00" T	Belitung, Kepulauan Bangka Belitung	1212-631
Perut, Pulau		Pulau	01°34'09.50" S 105°26'45.79" T	Bangka Barat, Kepulauan Bangka Belitung	1114-144
Pesalang, Pulau		Pulau	03°05'24.16" U 117°31'47.83" T	Bulungan, Kalimantan Utara	1919-211
Pesambung, Pulau		Pulau	02°40'44.00" S 108°29'25.00" T	Belitung Timur, Kepulauan Bangka Belitung	1313-142
Pesayan, Pulau		Pulau	02°04'55.40" U 117°38'49.73" T	Berau, Kalimantan Timur	1918-212
Pesemut, Pulau		Pulau	02°29'42.00" S 108°50'48.99" T	Belitung Timur, Kepulauan Bangka Belitung	1313-521
Petagan, Gili		Pulau	08°25'41.73" S 116°45'08.10" T	Lombok Timur, Nusa Tenggara Barat	1807-621
Petai, Pulau		Pulau	00°07'18.19" U 104°29'54.20" T	Lingga, Kepulauan Riau	1016-222
Petang, Pulau		Pulau	00°47'18.61" U 104°09'01.32" T	Kota Batam, Kepulauan Riau	1016-532
Petekoba, Pulau		Pulau	02°35'32.12" S 140°26'30.61" T	Jayapura, Papua	3413-244
Peteloran Besar, Pulau		Pulau	05°27'48.01" S 106°32'43.50" T	Administrasi Kepulauan Seribu, DKI Jakarta	1210-411
Peteloran Kecil, Pulau		Pulau	05°27'09.43" S 106°33'52.31" T	Administrasi Kepulauan Seribu, DKI Jakarta	1210-411
Petelu Daye, Pulau		Pulau	08°51'12.76" S 116°34'14.98" T	Lombok Timur, Nusa Tenggara Barat	1807-313
Petelu, Gili		Pulau	08°51'20.00" S 116°34'18.00" T	Lombok Timur, Nusa Tenggara Barat	1807-313

DAFTAR NAMA RUPABUMI

NAMA RUPABUMI	NAMA LAIN	UNSUR RUPABUMI	KOORDINAT	WILAYAH ADMINISTRASI	NOMOR LEMBAR PETA
Peteworo, Pulau		Pulau	00°53'03.45" U 127°31'31.60" T	Halmahera Barat, Maluku Utara	2616-433
Peti, Pulau		Pulau	01°02'05.77" U 117°57'53.69" T	Kutai Timur, Kalimantan Timur	1917-222
Petianak, Pulau		Pulau	03°05'27.15" S 106°36'40.95" T	Bangka Selatan, Kepulauan Bangka Belitung	1212-433
Petong, Pulau		Pulau	00°37'37.99" U 104°05'28.00" T	Kota Batam, Kepulauan Riau	1016-513
Peucang, Pulau		Pulau	06°44'25.96" S 105°15'26.58" T	Pandeglang, Banten	1109-141
Peyef Ganau, Pulau		Pulau	00°19'01.92" S 130°39'01.50" T	Raja Ampat, Papua Barat	2815-414
Pia Bilba Ana, Pulau		Pulau	10°31'15.97" S 123°23'35.99" T	Rote Ndao, Nusa Tenggara Timur	2305-144
Pia Bilba, Pulau		Pulau	10°31'09.99" S 123°23'37.00" T	Rote Ndao, Nusa Tenggara Timur	2305-144
Pia Fula Ana, Pulau		Pulau	10°32'06.00" S 123°23'03.00" T	Rote Ndao, Nusa Tenggara Timur	2305-144
Pia Fula, Pulau		Pulau	10°32'14.03" S 123°22'52.99" T	Rote Ndao, Nusa Tenggara Timur	2305-144
Pia Naru, Pulau		Pulau	10°32'37.20" S 123°22'20.81" T	Rote Ndao, Nusa Tenggara Timur	2305-143
Piacuk, Pulau		Pulau	03°22'25.34" U 106°18'58.25" T	Kepulauan Anambas, Kepulauan Riau	1119-341
Pianitas, Pulau		Pulau	10°29'35.31" S 123°24'09.81" T	Rote Ndao, Nusa Tenggara Timur	2305-422
Piara, Pulau		Pulau	00°04'28.23" S 103°29'27.97" T	Indragiri Hilir, Riau	0915-644
Piatu, Pulau		Pulau	00°42'38.00" U 103°33'52.99" T	Karimun, Kepulauan Riau	1016-413
Piayu, Pulau		Pulau	00°59'19.00" U 104°05'53.99" T	Kota Batam, Kepulauan Riau	1016-533
Pibataaropati, Pulau		Pulau	02°43'02.89" S 134°24'13.00" T	Teluk Wondama, Papua Barat	3013-242
Pici, Pulau		Pulau	01°40'25.21" U 127°29'59.50" T	Halmahera Barat, Maluku Utara	2517-624
Pidik, Pulau		Pulau	03°18'42.99" U 106°19'28.99" T	Kepulauan Anambas, Kepulauan Riau	1119-341
Pieh, Pulau		Pulau	00°52'26.73" S 100°06'00.83" T	Padang Pariaman, Sumatera Barat	0715-313
Pieng, Pulau		Pulau	00°22'59.31" U 127°54'15.99" T	Halmahera Tengah, Maluku Utara	2616-144
Pigago, Pulau		Pulau	00°10'30.91" U 099°16'52.06" T	Pasaman Barat, Sumatera Barat	0716-123
Pigaraja, Pulau		Pulau	00°49'35.02" S 127°52'32.17" T	Halmahera Selatan, Maluku Utara	2615-124
Piling Bat Due, Pulau		Pulau	08°52'46.78" S 115°58'22.50" T	Lombok Barat, Nusa Tenggara Barat	1807-122

DAFTAR NAMA RUPABUMI

NAMA RUPABUMI	NAMA LAIN	UNSUR RUPABUMI	KOORDINAT	WILAYAH ADMINISTRASI	NOMOR LEMBAR PETA
Piling Bat Sekeq, Pulau		Pulau	08°52'45.04" S 115°58'20.04" T	Lombok Barat, Nusa Tenggara Barat	1807-122
Piling Darat, Pulau		Pulau	01°01'01.99" U 107°34'10.99" T	Bintan, Kepulauan Riau	1217-311
Piling Laut, Pulau		Pulau	01°01'16.00" U 107°34'21.00" T	Bintan, Kepulauan Riau	1217-311
Piling Pelabuhan Daye, Pulau		Pulau	08°52'42.61" S 115°58'49.72" T	Lombok Barat, Nusa Tenggara Barat	1807-122
Piling Pelabuhan Lauq, Pulau		Pulau	08°52'48.05" S 115°58'47.39" T	Lombok Barat, Nusa Tenggara Barat	1807-122
Piling Tenga Due, Pulau		Pulau	08°52'42.61" S 115°58'35.44" T	Lombok Barat, Nusa Tenggara Barat	1807-122
Piling Tenga Empat, Pulau		Pulau	08°52'38.80" S 115°58'45.95" T	Lombok Barat, Nusa Tenggara Barat	1807-122
Piling Tenga Enem, Pulau		Pulau	08°52'39.75" S 115°58'48.16" T	Lombok Barat, Nusa Tenggara Barat	1807-122
Piling Tenga Lime, Pulau		Pulau	08°52'38.06" S 115°58'49.04" T	Lombok Barat, Nusa Tenggara Barat	1807-122
Piling Tenga Sekeq, Pulau		Pulau	08°52'40.15" S 115°58'34.62" T	Lombok Barat, Nusa Tenggara Barat	1807-122
Piling Tenga Telu, Pulau		Pulau	08°52'37.56" S 115°58'43.34" T	Lombok Barat, Nusa Tenggara Barat	1807-122
Piling, Pulau		Pulau	08°52'45.49" S 115°58'49.91" T	Lombok Barat, Nusa Tenggara Barat	1807-122
Piling, Pulau		Pulau	02°45'48.43" U 106°11'54.52" T	Kepulauan Anambas, Kepulauan Riau	1118-632
Piling, Pulau		Pulau	02°55'20.86" S 107°21'14.43" T	Belitung, Kepulauan Bangka Belitung	1213-221
Pilingdalam, Pulau		Pulau	01°00'06.99" U 107°25'19.99" T	Bintan, Kepulauan Riau	1217-222
Piloduhuge, Pulau		Pulau	00°29'30.13" U 121°31'43.59" T	Pahuwato, Gorontalo	2216-133
Pilua, Pulau		Pulau	07°59'04.08" S 125°44'56.82" T	Maluku Barat Daya, Maluku	2408-312
Pimam Lawelawe, Meos		Pulau	00°26'51.38" S 130°29'57.35" T	Raja Ampat, Papua Barat	2715-622
Pimpesa, Nusa		Pulau	08°35'55.00" S 119°46'03.00" T	Manggarai Barat, Nusa Tenggara Timur	2007-343
Pimua Selatan, Pulau		Pulau	01°57'31.94" S 134°09'50.55" T	Teluk Wondama, Papua Barat	3014-212
Pimua Utara, Pulau		Pulau	01°57'31.60" S 134°09'50.11" T	Teluk Wondama, Papua Barat	3014-212
Pin, Yef		Pulau	00°10'35.29" U 130°01'55.56" T	Raja Ampat, Papua Barat	2716-313
Pinang Bose, Pulau		Pulau	00°18'26.00" U 102°16'06.00" T	Pelalawan, Riau	0916-141
Pinang Kocik, Pulau		Pulau	00°18'23.00" U 102°15'54.00" T	Pelalawan, Riau	0916-141

DAFTAR NAMA RUPABUMI

NAMA RUPABUMI	NAMA LAIN	UNSUR RUPABUMI	KOORDINAT	WILAYAH ADMINISTRASI	NOMOR LEMBAR PETA
Pinang, Pulau		Pulau	02°39'06.00" U 096°12'54.00" T	Simeulue, Aceh	0518-414
Pinang, Pulau		Pulau	00°08'35.99" S 098°31'26.00" T	Nias Selatan, Sumatera Utara	0615-631
Pinang, Pulau		Pulau	01°06'07.99" U 103°52'25.00" T	Kota Batam, Kepulauan Riau	1017-121
Pinang, Pulau		Pulau	02°02'22.99" U 097°23'21.99" T	Aceh Singkil, Aceh	0518-322
Pinangkara, Pulau		Pulau	00°36'41.74" S 127°18'49.66" T	Halmahera Selatan, Maluku Utara	2515-343
Pinangkecing, Pulau		Pulau	06°49'18.07" S 105°14'20.70" T	Pandeglang, Banten	1109-114
Pinangkuning, Pulau		Pulau	00°34'45.00" U 107°10'22.00" T	Bintan, Kepulauan Riau	1216-512
Pinangseratus, Pulau		Pulau	00°36'20.00" U 106°59'31.99" T	Bintan, Kepulauan Riau	1216-422
Pinangseribu, Pulau		Pulau	00°36'22.00" U 106°58'52.00" T	Bintan, Kepulauan Riau	1216-422
Pinasa, Pulau		Pulau	01°50'07.23" S 121°24'41.50" T	Morowali, Sulawesi Tengah	2114-324
Pinda, Pulau		Pulau	08°37'10.99" S 119°28'09.00" T	Manggarai Barat, Nusa Tenggara Timur	2007-244
Pindana, Pulau		Pulau	07°07'11.72" S 115°46'03.41" T	Sumenep, Jawa Timur	1808-443
Pingatu 1, Pulau		Pulau	10°04'24.66" S 120°00'48.61" T	Sumba Timur, Nusa Tenggara Timur	2105-433
Pingatu 2, Pulau		Pulau	10°04'31.22" S 120°00'49.00" T	Sumba Timur, Nusa Tenggara Timur	2105-433
Pingatu 3, Pulau		Pulau	10°04'44.54" S 120°01'02.65" T	Sumba Timur, Nusa Tenggara Timur	2105-433
Pingi, Pulau		Pulau	04°47'15.68" U 095°26'52.49" T	Aceh Jaya, Aceh	0420-542
Pingono, Pulau		Pulau	01°22'56.21" S 123°03'56.66" T	Banggai Kepulauan, Sulawesi Tengah	2314-411
Pini, Pulau		Pulau	00°07'44.00" U 098°42'02.00" T	Nias Selatan, Sumatera Utara	0616-314
Pinjan, Pulau		Pulau	01°19'01.99" U 121°03'38.00" T	Toli Toli, Sulawesi Tengah	2117-331
Pinonso, Meos		Pulau	00°28'31.21" S 130°35'57.84" T	Raja Ampat, Papua Barat	2815-411
Pinsamai, Pulau		Pulau	01°50'02.11" S 129°48'53.70" T	Raja Ampat, Papua Barat	2714-223
Pinsamaret, Pulau		Pulau	01°50'42.15" S 129°46'42.02" T	Raja Ampat, Papua Barat	2714-223
Pintaka, Pulau		Pulau	01°25'23.03" S 130°29'21.09" T	Raja Ampat, Papua Barat	2714-622
Pintasan Togong, Pulau		Pulau	01°33'59.63" S 123°06'26.41" T	Banggai Kepulauan, Sulawesi Tengah	2314-133

DAFTAR NAMA RUPABUMI

NAMA RUPABUMI	NAMA LAIN	UNSUR RUPABUMI	KOORDINAT	WILAYAH ADMINISTRASI	NOMOR LEMBAR PETA
Pipidi, Togong		Pulau	01°32'43.80" S 122°57'07.70" T	Banggai Kepulauan, Sulawesi Tengah	2214-344
Pipinda, Pulau		Pulau	08°41'03.34" S 119°32'20.52" T	Manggarai Barat, Nusa Tenggara Timur	2007-331
Pipit, Pulau		Pulau	03°10'58.05" S 107°54'51.05" T	Belitung Timur, Kepulauan Bangka Belitung	1212-642
Pippeng, Pulau		Pulau	00°01'10.49" S 119°47'17.57" T	Donggala, Sulawesi Tengah	2015-643
Pippoda, Pulau		Pulau	00°33'07.99" S 128°21'51.00" T	Halmahera Selatan, Maluku Utara	2615-243
Piring, Pulau		Pulau	01°07'01.99" U 103°50'29.00" T	Kota Batam, Kepulauan Riau	1017-121
Piropok, Pulau		Pulau	07°00'35.30" S 115°41'28.83" T	Sumenep, Jawa Timur	1808-434
Pisan, Mios		Pulau	00°42'40.39" S 135°42'31.65" T	Supiori, Papua	3115-232
Pisang Gadang, Pulau		Pulau	00°59'34.97" S 100°20'21.76" T	Kota Padang, Sumatera Barat	0715-321
Pisang Kecil, Pulau		Pulau	00°24'03.92" S 121°47'41.87" T	Tojo Una Una, Sulawesi Tengah	2215-421
Pisang Ketek, Pulau		Pulau	00°59'28.26" S 100°21'11.97" T	Kota Padang, Sumatera Barat	0715-321
Pisang, Pulau		Pulau	05°59'49.35" S 106°09'00.55" T	Serang, Banten	1110-312
Pisang, Pulau		Pulau	03°57'37.89" U 107°58'42.57" T	Natuna, Kepulauan Riau	1219-644
Pisang, Pulau		Pulau	05°07'14.99" S 103°50'45.13" T	Lampung Barat, Lampung	1010-443
Pisang, Pulau		Pulau	03°52'13.00" S 121°13'27.00" T	Kolaka, Sulawesi Tenggara	2112-314
Pisang, Pulau		Pulau	00°52'05.21" U 103°54'13.75" T	Karimun, Kepulauan Riau	1016-442
Pisang, Pulau		Pulau	08°28'20.30" S 113°37'27.27" T	Jember, Jawa Timur	1607-611
Pisang, Pulau		Pulau	00°15'39.00" S 103°25'54.00" T	Indragiri Hilir, Riau	0915-624
Pisang, Pulau		Pulau	02°14'57.62" U 097°47'32.40" T	Aceh Singkil, Aceh	0618-123
Pisangbatu, Pulau		Pulau	00°52'03.34" U 103°54'27.72" T	Karimun, Kepulauan Riau	1016-442
Pitoiat Sabeu, Pulau		Pulau	02°07'50.99" S 099°31'58.00" T	Kepulauan Mentawai, Sumatera Barat	0713-531
Pitoiat Sigoiso, Pulau		Pulau	02°07'26.00" S 099°31'26.00" T	Kepulauan Mentawai, Sumatera Barat	0713-533
Piugus, Pulau		Pulau	03°19'00.00" U 106°19'14.99" T	Kepulauan Anambas, Kepulauan Riau	1119-341
Piyai, Pulau		Pulau	00°20'39.00" U 129°51'59.00" T	Halmahera Tengah, Maluku Utara	2716-241

DAFTAR NAMA RUPABUMI

NAMA RUPABUMI	NAMA LAIN	UNSUR RUPABUMI	KOORDINAT	WILAYAH ADMINISTRASI	NOMOR LEMBAR PETA
Piyainemo, Pulau		Pulau	00°34'25.17" S 130°16'19.11" T	Raja Ampat, Papua Barat	2715-343
Piyajo, Togong		Pulau	01°29'43.38" S 123°31'14.93" T	Banggai Laut, Sulawesi Tengah	2314-511
Platar Tengah, Pulau		Pulau	07°42'32.09" S 109°23'19.17" T	Cilacap, Jawa Tengah	1308-342
Platar, Pulau		Pulau	07°39'57.50" S 109°07'26.54" T	Cilacap, Jawa Tengah	1308-331
Ples, Pulau		Pulau	06°11'08.99" S 134°18'47.00" T	Kepulauan Aru, Maluku	3009-541
Florida, Pulau		Pulau	05°54'06.99" S 106°00'40.30" T	Kota Cilegon, Banten	1110-311
Plum, Pulau		Pulau	00°42'38.99" U 128°31'18.00" T	Halmahera Timur, Maluku Utara	2616-613
Pluntang Besar, Pulau		Pulau	03°02'44.08" S 107°33'29.01" T	Belitung, Kepulauan Bangka Belitung	1212-633
Pluntang Kecil, Pulau		Pulau	03°03'06.99" S 107°33'55.00" T	Belitung, Kepulauan Bangka Belitung	1212-633
Poa, Pulau		Pulau	01°03'50.00" U 103°49'36.99" T	Kota Batam, Kepulauan Riau	1017-121
Poa, Pulau		Pulau	03°47'45.93" U 125°33'57.01" T	Kepulauan Sangihe, Sulawesi Utara	2419-631
Poat, Pulau		Pulau	00°30'02.99" S 122°34'16.00" T	Banggai, Sulawesi Tengah	2215-333
Pobongkoli, Pulau		Pulau	02°07'29.53" S 123°35'44.95" T	Banggai Kepulauan, Sulawesi Tengah	2313-533
Podangpodang Caddi, Pulau		Pulau	04°53'49.99" S 119°21'34.99" T	Pangkajene Kepulauan, Sulawesi Selatan	2011-221
Podangpodang Lompo, Pulau		Pulau	04°53'12.00" S 119°20'25.00" T	Pangkajene Kepulauan, Sulawesi Selatan	2011-221
Podena, Pulau		Pulau	02°06'59.00" S 139°27'24.00" T	Sarmi, Papua	3313-644
Podok, Pulau		Pulau	00°09'36.94" S 130°18'12.35" T	Raja Ampat, Papua Barat	2715-641
Pogopogo, Pulau		Pulau	00°20'30.47" S 127°18'32.57" T	Halmahera Selatan, Maluku Utara	2515-623
Poh, Gili		Pulau	08°42'29.41" S 115°58'31.86" T	Lombok Barat, Nusa Tenggara Barat	1807-142
Pohonbatu, Pulau		Pulau	03°06'24.88" S 127°58'02.82" T	Seram Bagian Barat, Maluku	2612-444
Poi, Pulau		Pulau	00°21'42.30" S 121°50'34.76" T	Tojo Una Una, Sulawesi Tengah	2215-423
Poisikmatanga, Togong		Pulau	01°42'17.52" S 123°36'34.63" T	Banggai Kepulauan, Sulawesi Tengah	2314-231
Poiwai, Pulau		Pulau	01°52'37.99" S 137°05'40.99" T	Waropen, Papua	3214-211
Pojok Telu, Nusa	Nusa Karangbraja	Pulau	07°40'28.82" S 108°48'51.34" T	Cilacap, Jawa Tengah	1308-241

DAFTAR NAMA RUPABUMI

NAMA RUPABUMI	NAMA LAIN	UNSUR RUPABUMI	KOORDINAT	WILAYAH ADMINISTRASI	NOMOR LEMBAR PETA
Pokal, Pulau		Pulau	00°26'23.21" S 127°43'18.72" T	Halmahera Selatan, Maluku Utara	2615-412
Pokko, Pulau		Pulau	05°25'09.03" S 119°21'54.22" T	Takalar, Sulawesi Selatan	2010-521
Polassi, Pulau		Pulau	06°40'45.40" S 120°26'04.01" T	Kepulauan Selayar, Sulawesi Selatan	2109-142
Polewali, Pulau		Pulau	04°50'40.99" S 119°24'13.00" T	Pangkajene Kepulauan, Sulawesi Selatan	2011-224
Polo, Pulau		Pulau	02°52'51.87" S 122°12'17.34" T	Morowali, Sulawesi Tengah	2213-212
Pololo, Yef		Pulau	00°10'18.79" U 130°02'28.63" T	Raja Ampat, Papua Barat	2716-313
Pombo Besar, Pulau		Pulau	06°32'19.29" S 134°33'17.77" T	Kepulauan Aru, Maluku	3009-333
Pombo Kecil, Pulau		Pulau	06°32'36.88" S 134°33'07.06" T	Kepulauan Aru, Maluku	3009-333
Pombo, Pulau		Pulau	03°20'19.53" S 127°32'06.66" T	Seram Bagian Barat, Maluku	2612-413
Pombo, Pulau		Pulau	03°31'49.34" S 128°22'37.17" T	Maluku Tengah, Maluku	2612-244
Pombo, Pulau		Pulau	02°16'18.65" U 127°48'55.88" T	Halmahera Utara, Maluku Utara	2618-141
Pomboboi, Pulau		Pulau	03°37'52.18" S 128°39'19.79" T	Maluku Tengah, Maluku	2612-332
Pomi, Pulau		Pulau	00°44'26.79" S 135°24'38.80" T	Supiori, Papua	3115-142
Pomoliia Da'A, Pulau		Pulau	00°26'41.69" U 121°58'07.55" T	Pahuwato, Gorontalo	2216-144
Pomoliia Kiki, Pulau		Pulau	00°26'46.00" U 121°58'54.99" T	Pahuwato, Gorontalo	2216-144
Pompong, Pulau		Pulau	00°22'15.70" U 104°15'30.09" T	Lingga, Kepulauan Riau	1016-241
Ponantabai, Pulau		Pulau	01°30'43.99" S 135°20'39.99" T	Kepulauan Yapen, Papua	3114-143
Poncan Gadang, Pulau		Pulau	01°42'38.00" U 098°45'51.99" T	Sumatera Utara	0617-623
Poncan Ketek, Pulau		Pulau	01°43'49.30" U 098°45'12.99" T	Sumatera Utara	0617-623
Ponda, Pulau		Pulau	08°39'57.93" S 119°14'41.17" T	Bima, Nusa Tenggara Barat	2007-232
Pondaa, Nua		Pulau	05°17'48.13" S 123°38'59.93" T	Wakatobi, Sulawesi Tenggara	2310-514
Pondakmadehe, Pulau		Pulau	01°41'53.75" U 127°32'10.03" T	Halmahera Barat, Maluku Utara	2617-413
Pondan Mointok, Pulau		Pulau	00°25'04.79" U 124°21'06.36" T	Bolaang Mongondow Selatan, Sulawesi Utara	2316-343
Pondan Moloben, Pulau		Pulau	00°25'32.32" U 124°21'42.19" T	Bolaang Mongondow Selatan, Sulawesi Utara	2316-343

DAFTAR NAMA RUPABUMI

NAMA RUPABUMI	NAMA LAIN	UNSUR RUPABUMI	KOORDINAT	WILAYAH ADMINISTRASI	NOMOR LEMBAR PETA
Pondi, Mios		Pulau	00°37'58.16" S 135°29'10.34" T	Supiori, Papua	3115-142
Pondiana Utara, Pulau		Pulau	04°08'17.00" S 122°48'38.00" T	Konawe Selatan, Sulawesi Tenggara	2211-641
Pondiana, Pulau		Pulau	04°08'29.00" S 122°48'41.00" T	Konawe Selatan, Sulawesi Tenggara	2211-641
Pondok Dayung, Pulau		Pulau	06°05'52.59" S 106°52'38.42" T	Kota Administrasi Jakarta Utara, DKI Jakarta	1209-444
Pondok, Pulau		Pulau	08°49'36.78" S 115°52'24.47" T	Lombok Barat, Nusa Tenggara Barat	1807-123
Ponebean, Pulau		Pulau	00°16'55.32" U 121°15'11.36" T	Parigi Moutong, Sulawesi Tengah	2116-341
Ponelo, Pulau		Pulau	00°52'13.88" U 122°53'11.45" T	Gorontalo Utara, Gorontalo	2216-642
Pong Ganau, Pulau		Pulau	02°01'45.13" S 130°00'11.32" T	Raja Ampat, Papua Barat	2713-633
Pong Pale, Pulau		Pulau	02°01'37.68" S 130°00'09.74" T	Raja Ampat, Papua Barat	2713-633
Ponga Tanga, Pulau		Pulau	01°23'50.30" S 123°09'33.69" T	Banggai Kepulauan, Sulawesi Tengah	2314-412
Ponga Utara, Pulau		Pulau	01°23'49.90" S 123°09'32.98" T	Banggai Kepulauan, Sulawesi Tengah	2314-412
Ponga, Togong		Pulau	01°24'34.99" S 123°09'09.00" T	Banggai Kepulauan, Sulawesi Tengah	2314-412
Ponggori, Pulau		Pulau	03°16'13.29" S 122°23'51.64" T	Morowali, Sulawesi Tengah	2212-524
Pongko, Pulau		Pulau	00°21'43.99" S 121°51'09.00" T	Tojo Una Una, Sulawesi Tengah	2215-423
Pongko, Pulau		Pulau	00°31'41.99" S 121°40'10.99" T	Tojo Una Una, Sulawesi Tengah	2215-134
Pongok Anak, Pulau		Pulau	02°51'10.00" S 107°05'29.00" T	Bangka Selatan, Kepulauan Bangka Belitung	1213-213
Pongok Riseng, Pulau		Pulau	02°51'04.79" S 107°05'30.93" T	Bangka Selatan, Kepulauan Bangka Belitung	1213-213
Pongok, Pulau		Pulau	00°09'10.76" S 104°44'52.72" T	Lingga, Kepulauan Riau	1015-632
Pongok, Pulau		Pulau	02°51'51.99" S 107°03'24.99" T	Bangka Selatan, Kepulauan Bangka Belitung	1213-213
Pongosi Basal, Pulau		Pulau	01°53'13.06" S 123°06'41.13" T	Banggai Laut, Sulawesi Tengah	2314-111
Poniki, Pulau		Pulau	00°56'41.15" S 122°03'36.52" T	Banggai, Sulawesi Tengah	2215-211
Pono, Pulau		Pulau	00°06'16.99" S 098°18'37.00" T	Nias Selatan, Sumatera Utara	0615-543
Ponogaguan, Pulau		Pulau	00°42'36.46" U 124°37'27.90" T	Bolaang Mongondow Timur, Sulawesi Utara	2416-413
Ponte Kabaho, Pulau		Pulau	08°21'16.53" S 120°08'11.35" T	Manggarai Barat, Nusa Tenggara Timur	2107-414

DAFTAR NAMA RUPABUMI

NAMA RUPABUMI	NAMA LAIN	UNSUR RUPABUMI	KOORDINAT	WILAYAH ADMINISTRASI	NOMOR LEMBAR PETA
Pontiana, Pulau		Pulau	02°06'48.23" U 127°46'29.31" T	Halmahera Utara, Maluku Utara	2618-121
Pontiana, Pulau		Pulau	01°57'13.00" S 123°43'14.00" T	Banggai Kepulauan, Sulawesi Tengah	2314-212
Pontianak, Pulau		Pulau	00°29'26.00" S 121°55'25.00" T	Tojo Una Una, Sulawesi Tengah	2215-422
Pontianak, Pulau		Pulau	01°16'07.43" U 108°58'52.44" T	Sambas, Kalimantan Barat	1317-242
Pontianak, Pulau		Pulau	00°57'48.33" U 104°05'29.55" T	Kota Batam, Kepulauan Riau	1016-533
Pontong, Pulau		Pulau	00°24'46.71" U 120°57'23.74" T	Parigi Moutong, Sulawesi Tengah	2116-244
Ponumbu'A Barat, Pulau		Pulau	03°29'39.55" S 122°16'00.03" T	Konawe Utara, Sulawesi Tenggara	2212-521
Ponumbu'A Utara, Pulau		Pulau	03°29'13.83" S 122°15'20.97" T	Konawe Utara, Sulawesi Tenggara	2212-521
Ponumbu'A, Pulau		Pulau	03°29'16.51" S 122°16'00.60" T	Konawe Utara, Sulawesi Tenggara	2212-521
Popaco, Pulau		Pulau	00°01'50.99" S 127°13'50.00" T	Halmahera Selatan, Maluku Utara	2515-634
Popaya, Pulau		Pulau	00°59'45.51" U 122°38'13.24" T	Gorontalo Utara, Gorontalo	2216-634
Popilo, Pulau		Pulau	01°46'23.00" U 127°58'54.99" T	Halmahera Utara, Maluku Utara	2617-442
Popoisik, Togong		Pulau	01°36'05.56" S 123°13'41.45" T	Banggai Kepulauan, Sulawesi Tengah	2314-134
Popole, Pulau		Pulau	06°23'47.96" S 105°48'29.58" T	Pandeglang, Banten	1109-521
Popoonga, Pulau		Pulau	01°49'18.38" U 127°51'16.70" T	Halmahera Utara, Maluku Utara	2617-441
Popoongan, Pulau		Pulau	02°27'35.66" S 117°22'33.93" T	Mamuju, Sulawesi Barat	1913-422
Poposan, Pulau		Pulau	01°29'16.48" S 122°48'12.25" T	Banggai Kepulauan, Sulawesi Tengah	2214-621
Poposon Pauno, Pulau		Pulau	02°06'30.73" S 123°33'44.43" T	Banggai Kepulauan, Sulawesi Tengah	2313-533
Poposon, Pulau		Pulau	02°05'58.99" S 123°33'11.00" T	Banggai Kepulauan, Sulawesi Tengah	2313-533
Popowabangus, Pulau		Pulau	02°04'40.93" S 123°52'46.66" T	Banggai Laut, Sulawesi Tengah	2313-544
Popowabatu, Pulau		Pulau	02°04'23.08" S 123°52'20.39" T	Banggai Laut, Sulawesi Tengah	2313-543
Popowabulusan, Pulau		Pulau	02°04'44.37" S 123°52'27.78" T	Banggai Laut, Sulawesi Tengah	2313-543
Popowalipu Pauno, Pulau		Pulau	02°05'04.49" S 123°53'38.11" T	Banggai Laut, Sulawesi Tengah	2313-544
Popowalipu, Pulau		Pulau	02°05'03.55" S 123°52'45.88" T	Banggai Laut, Sulawesi Tengah	2313-544

DAFTAR NAMA RUPABUMI

NAMA RUPABUMI	NAMA LAIN	UNSUR RUPABUMI	KOORDINAT	WILAYAH ADMINISTRASI	NOMOR LEMBAR PETA
Popowapulung, Pulau		Pulau	02°04'07.21" S 123°51'44.65" T	Banggai Laut, Sulawesi Tengah	2313-543
Popowatapon, Pulau		Pulau	02°04'35.29" S 123°52'23.96" T	Banggai Laut, Sulawesi Tengah	2313-543
Porlak, Pulau		Pulau	01°46'13.19" U 098°44'29.65" T	Tapanuli Tengah, Sumatera Utara	0617-632
Porling, Pulau		Pulau	02°35'37.00" U 100°00'01.00" T	Labuhanbatu, Sumatera Utara	0718-611
Poroco, Pulau		Pulau	00°01'22.37" U 127°25'27.19" T	Halmahera Selatan, Maluku Utara	2516-322
Porok Kecil, Pulau		Pulau	00°37'53.72" S 104°20'30.60" T	Lingga, Kepulauan Riau	1015-241
Porok, Pulau		Pulau	00°37'59.88" S 104°20'19.46" T	Lingga, Kepulauan Riau	1015-241
Porokida Dua, Pulau		Pulau	00°30'19.16" S 121°44'11.16" T	Tojo Una Una, Sulawesi Tengah	2215-134
Porokida Satu, Pulau		Pulau	00°30'18.59" S 121°44'03.67" T	Tojo Una Una, Sulawesi Tengah	2215-134
Porokida, Pulau		Pulau	00°27'31.63" S 121°43'20.64" T	Tojo Una Una, Sulawesi Tengah	2215-412
Porteptep, Pulau		Pulau	02°56'03.05" S 132°06'33.65" T	Fak Fak, Papua Barat	2913-111
Posa, Pulau		Pulau	01°11'43.00" S 116°49'14.00" T	Kota Balikpapan, Kalimantan Timur	1814-641
Posek, Pulau		Pulau	00°22'41.55" S 104°12'09.00" T	Lingga, Kepulauan Riau	1015-512
Posiposi Mointo'O, Pulau		Pulau	00°53'52.60" U 123°35'05.94" T	Bolaang Mongondow Utara, Sulawesi Utara	2316-533
Posiposi, Pulau		Pulau	00°53'51.76" U 123°34'56.88" T	Bolaang Mongondow Utara, Sulawesi Utara	2316-533
Poso, Teluk		Teluk	01°22'50.98" S 120°45'02.69" T	Sulawesi Tengah	2114-521
Potea Kecil, Pulau		Pulau	02°52'21.55" S 122°13'57.32" T	Morowali, Sulawesi Tengah	2213-214
Potea, Pulau		Pulau	02°52'21.67" S 122°13'52.81" T	Morowali, Sulawesi Tengah	2213-214
Potean, Pulau		Pulau	00°27'34.12" S 121°43'18.43" T	Tojo Una Una, Sulawesi Tengah	2215-412
Poteang, Pulau		Pulau	00°45'38.00" U 120°35'19.00" T	Toli Toli, Sulawesi Tengah	2116-531
Poteang, Pulau		Pulau	03°16'09.00" S 122°26'16.00" T	Morowali, Sulawesi Tengah	2212-524
Poteh, Nusa		Pulau	08°32'56.18" S 119°34'31.01" T	Manggarai Barat, Nusa Tenggara Timur	2007-333
Poteng Besar, Pulau		Pulau	03°16'11.84" S 122°23'52.97" T	Morowali, Sulawesi Tengah	2212-524
Poteng Kecil, Pulau		Pulau	03°16'12.34" S 122°23'54.79" T	Morowali, Sulawesi Tengah	2212-524

DAFTAR NAMA RUPABUMI

NAMA RUPABUMI	NAMA LAIN	UNSUR RUPABUMI	KOORDINAT	WILAYAH ADMINISTRASI	NOMOR LEMBAR PETA
Poteran, Pulau		Pulau	07°05'26.56" S 114°00'36.44" T	Sumenep, Jawa Timur	1708-433
Potikini Babasal, Pulau		Pulau	01°55'39.63" S 123°32'06.90" T	Banggai Laut, Sulawesi Tengah	2314-211
Potikini Barat, Pulau		Pulau	01°55'37.22" S 123°31'57.42" T	Banggai Laut, Sulawesi Tengah	2314-211
Potikini Selatan, Pulau		Pulau	01°55'38.94" S 123°32'00.93" T	Banggai Laut, Sulawesi Tengah	2314-211
Potikini Tengah, Pulau		Pulau	01°55'37.44" S 123°32'00.05" T	Banggai Laut, Sulawesi Tengah	2314-211
Potikini Utara, Pulau		Pulau	01°55'26.55" S 123°32'01.72" T	Banggai Laut, Sulawesi Tengah	2314-211
Potil Babasal, Togong		Pulau	01°29'17.27" S 123°33'25.06" T	Banggai Kepulauan, Sulawesi Tengah	2314-511
Potil Meng, Pulau		Pulau	01°28'19.09" S 123°15'34.11" T	Banggai Kepulauan, Sulawesi Tengah	2314-421
Potil Poisik, Togong		Pulau	01°28'12.00" S 123°33'32.00" T	Banggai Kepulauan, Sulawesi Tengah	2314-511
Potjalai, Pulau		Pulau	06°35'58.25" S 134°46'18.91" T	Kepulauan Aru, Maluku	3009-343
Poto Kecil, Pulau		Pulau	00°51'11.99" U 104°41'48.99" T	Bintan, Kepulauan Riau	1016-632
Poto, Pulau		Pulau	00°52'14.99" U 104°40'49.00" T	Bintan, Kepulauan Riau	1016-632
Poton Panggang, Pulau		Pulau	08°54'10.79" S 116°01'22.91" T	Lombok Barat, Nusa Tenggara Barat	1807-211
Potot, Pulau		Pulau	00°00'06.00" U 104°30'27.21" T	Lingga, Kepulauan Riau	1016-311
Powatunda, Pulau		Pulau	01°56'59.14" S 123°46'29.65" T	Banggai Kepulauan, Sulawesi Tengah	2314-221
Poya Dua, Pulau		Pulau	00°32'04.16" S 121°39'29.41" T	Tojo Una Una, Sulawesi Tengah	2215-134
Poya Empat, Pulau		Pulau	00°31'55.07" S 121°39'36.99" T	Tojo Una Una, Sulawesi Tengah	2215-134
Poya Lima, Pulau		Pulau	00°31'50.30" S 121°39'39.27" T	Tojo Una Una, Sulawesi Tengah	2215-134
Poya Tiga, Pulau		Pulau	00°32'00.50" S 121°39'32.50" T	Tojo Una Una, Sulawesi Tengah	2215-134
Poyo, Yef		Pulau	00°16'01.66" S 130°53'16.47" T	Raja Ampat, Papua Barat	2815-424
Poyoboy, Pulau		Pulau	02°33'47.81" S 140°25'18.98" T	Jayapura, Papua	3413-244
Praf Kasun, Mios		Pulau	00°48'34.01" S 135°28'45.46" T	Supiori, Papua	3115-124
Prafyabo, Pulau		Pulau	00°49'01.91" S 135°29'33.08" T	Supiori, Papua	3115-124
Praigege, Pulau		Pulau	09°46'05.86" S 119°37'36.57" T	Sumba Tengah, Nusa Tenggara Timur	2006-314

DAFTAR NAMA RUPABUMI

NAMA RUPABUMI	NAMA LAIN	UNSUR RUPABUMI	KOORDINAT	WILAYAH ADMINISTRASI	NOMOR LEMBAR PETA
Praihawu, Pulau		Pulau	10°06'07.99" S 120°00'52.51" T	Sumba Timur, Nusa Tenggara Timur	2105-433
Praihawu, Pulau		Pulau	09°48'16.99" S 119°40'35.00" T	Sumba Tengah, Nusa Tenggara Timur	2006-314
Praimarapu, Pulau		Pulau	09°45'23.07" S 119°30'07.94" T	Sumba Barat, Nusa Tenggara Timur	2006-313
Pramios, Pulau		Pulau	00°51'56.00" S 135°31'41.00" T	Supiori, Papua	3115-213
Pramuka, Pulau	Pulau Elang	Pulau	05°44'45.04" S 106°36'50.06" T	Administrasi Kepulauan Seribu, DKI Jakarta	1210-131
Prangatan Besar Dua, Pulau		Pulau	00°47'44.78" S 117°20'57.91" T	Kutai Kartanegara, Kalimantan Timur	1915-123
Prangatan Besar Empat, Pulau		Pulau	00°49'41.29" S 117°22'04.12" T	Kutai Kartanegara, Kalimantan Timur	1915-123
Prangatan Besar Satu, Pulau		Pulau	00°46'52.02" S 117°20'21.95" T	Kutai Kartanegara, Kalimantan Timur	1915-123
Prangatan Besar Tiga, Pulau		Pulau	00°48'45.33" S 117°21'38.76" T	Kutai Kartanegara, Kalimantan Timur	1915-123
Prangga Da, Pulau		Pulau	08°39'54.88" S 119°14'40.48" T	Bima, Nusa Tenggara Barat	2007-232
Prangga Kaboro, Pulau		Pulau	08°40'21.97" S 119°14'49.21" T	Bima, Nusa Tenggara Barat	2007-232
Pranti, Pulau		Pulau	08°15'16.70" S 110°59'38.72" T	Pacitan, Jawa Timur	1407-624
Prayon Besar, Pulau		Pulau	00°17'21.26" U 104°24'18.21" T	Lingga, Kepulauan Riau	1016-242
Prayon Kecil, Pulau		Pulau	00°17'09.60" U 104°24'01.00" T	Lingga, Kepulauan Riau	1016-242
Prenjono Kulon, Pulau		Pulau	08°21'49.97" S 111°29'01.55" T	Trenggalek, Jawa Timur	1507-424
Prenjono Wetan, Pulau		Pulau	08°21'51.73" S 111°29'14.11" T	Trenggalek, Jawa Timur	1507-424
Prenjono, Pulau		Pulau	08°21'45.44" S 111°29'10.28" T	Trenggalek, Jawa Timur	1507-424
Proco, Pulau		Pulau	00°24'10.00" S 127°43'31.00" T	Halmahera Selatan, Maluku Utara	2615-412
Propos, Pulau		Pulau	00°40'28.88" U 103°34'29.02" T	Karimun, Kepulauan Riau	1016-413
Pu'Du Na'E, Nisa		Pulau	08°35'55.64" S 118°11'57.06" T	Dompu, Nusa Tenggara Barat	1907-334
Pu'Du To'l, Nisa		Pulau	08°35'48.27" S 118°12'01.00" T	Dompu, Nusa Tenggara Barat	1907-334
Pua, Pulau		Pulau	02°56'28.00" S 127°53'58.99" T	Seram Bagian Barat, Maluku	2613-122
Pua, Pulau		Pulau	00°51'30.21" U 104°43'05.51" T	Bintan, Kepulauan Riau	1016-632
Puah Bajjah, Pulau		Pulau	04°34'48.34" S 122°41'40.28" T	Muna, Sulawesi Tenggara	2211-334

DAFTAR NAMA RUPABUMI

NAMA RUPABUMI	NAMA LAIN	UNSUR RUPABUMI	KOORDINAT	WILAYAH ADMINISTRASI	NOMOR LEMBAR PETA
Puahalima, Nisa		Pulau	08°35'36.52" S 119°02'26.66" T	Bima, Nusa Tenggara Barat	2007-233
Puakanibung, Pulau		Pulau	00°02'47.07" S 104°41'22.05" T	Lingga, Kepulauan Riau	1015-634
Puake Kecil, Pulau	Pulau Poa Kecil	Pulau	01°06'02.40" U 103°50'49.89" T	Kota Batam, Kepulauan Riau	1017-121
Puake, Pulau		Pulau	01°03'55.39" U 103°49'40.24" T	Kota Batam, Kepulauan Riau	1017-121
Puasa, Nusa		Pulau	10°32'17.00" S 123°22'19.99" T	Rote Ndao, Nusa Tenggara Timur	2305-143
Puat, Pulau		Pulau	00°54'18.00" U 103°57'56.99" T	Kota Batam, Kepulauan Riau	1016-444
Pubagguat, Pulau		Pulau	02°22'17.00" S 099°44'44.99" T	Kepulauan Mentawai, Sumatera Barat	0713-514
Pucong, Pulau		Pulau	01°08'38.89" U 103°56'14.86" T	Kota Batam, Kepulauan Riau	1017-124
Pucung, Pulau		Pulau	01°13'44.93" S 105°14'51.47" T	Lingga, Kepulauan Riau	1114-432
Pucung, Pulau		Pulau	00°15'18.97" S 104°35'08.30" T	Lingga, Kepulauan Riau	1015-613
Pucung, Pulau		Pulau	00°37'25.00" S 103°23'44.00" T	Indragiri Hilir, Riau	0915-344
Puding, Pulau		Pulau	00°14'56.68" U 104°29'01.27" T	Lingga, Kepulauan Riau	1016-224
Puduar, Pulau		Pulau	01°08'44.99" S 135°58'55.99" T	Biak Numfor, Papua	3114-542
Pudung Besar, Pulau		Pulau	03°16'12.96" U 117°22'01.80" T	Bulungan, Kalimantan Utara	1919-141
Pudung Kecil, Pulau		Pulau	03°17'52.38" U 117°22'52.82" T	Bulungan, Kalimantan Utara	1919-142
Pudut, Nusa		Pulau	08°45'28.69" S 115°12'50.65" T	Badung, Bali	1707-314
Pudwar Kior, Pulau		Pulau	01°13'02.95" S 136°19'27.55" T	Biak Numfor, Papua	3114-641
Pudwar Oser, Pulau		Pulau	01°13'03.02" S 136°19'24.11" T	Biak Numfor, Papua	3114-641
Pudwar Suru, Pulau		Pulau	01°13'03.56" S 136°19'26.47" T	Biak Numfor, Papua	3114-641
Puga, Pulau		Pulau	06°23'17.00" S 134°22'32.00" T	Kepulauan Aru, Maluku	3009-522
Pugekabali Bahili, Pulau		Pulau	05°34'13.91" S 123°52'43.44" T	Wakatobi, Sulawesi Tenggara	2310-244
Pugekabali Tooge, Pulau		Pulau	05°34'13.69" S 123°52'44.50" T	Wakatobi, Sulawesi Tenggara	2310-244
Puk, Pulau		Pulau	00°28'09.51" S 121°42'45.33" T	Tojo Una Una, Sulawesi Tengah	2215-412
Pukau, Pulau		Pulau	00°35'30.45" S 104°25'44.42" T	Lingga, Kepulauan Riau	1015-244

DAFTAR NAMA RUPABUMI

NAMA RUPABUMI	NAMA LAIN	UNSUR RUPABUMI	KOORDINAT	WILAYAH ADMINISTRASI	NOMOR LEMBAR PETA
Pukding, Pulau		Pulau	06°56'40.74" S 115°21'51.91" T	Sumenep, Jawa Timur	1709-321
Puki, Pulau		Pulau	00°26'34.11" S 122°06'02.92" T	Tojo Una Una, Sulawesi Tengah	2215-511
Pulaibuntung, Pulau		Pulau	00°43'04.00" S 109°37'59.00" T	Kubu Raya, Kalimantan Barat	1415-132
Pulak, Pulau		Pulau	00°27'17.37" S 104°15'17.86" T	Lingga, Kepulauan Riau	1015-521
Pulauan, Pulau	Pulau Lingsang	Pulau	05°58'04.61" S 106°21'28.68" T	Serang, Banten	1110-321
Pulaubatu, Yef		Pulau	03°27'00.72" S 133°37'54.80" T	Kaimana, Papua Barat	3012-412
Pulaudua Barat, Pulau		Pulau	00°58'49.00" U 120°42'31.00" T	Toli Toli, Sulawesi Tengah	2116-534
Pulaudua Timur, Pulau		Pulau	00°58'48.00" U 120°42'46.00" T	Toli Toli, Sulawesi Tengah	2116-534
Pulaudua, Pulau		Pulau	00°58'41.99" U 120°42'43.99" T	Toli Toli, Sulawesi Tengah	2116-534
Pulaukecil, Pulau		Pulau	03°42'44.66" S 126°24'00.00" T	Buru Selatan, Maluku	2512-142
Pulaulaut, Pulau		Pulau	04°43'25.00" U 107°58'50.00" T	Natuna, Kepulauan Riau	1220-624
Pulausekai, Pulau		Pulau	04°24'28.65" U 098°17'00.46" T	Aceh Tamiang, Aceh	0620-243
Pulautiga, Gili		Pulau	08°53'24.88" S 115°59'13.91" T	Lombok Barat, Nusa Tenggara Barat	1807-122
Pulautiga, Pulau		Pulau	00°12'47.01" S 122°11'22.16" T	Tojo Una Una, Sulawesi Tengah	2215-532
Pulias, Pulau		Pulau	00°59'39.00" U 120°44'25.00" T	Toli Toli, Sulawesi Tengah	2116-534
Pulibulu, Pulau		Pulau	04°02'42.69" U 117°28'50.07" T	Nunukan, Kalimantan Utara	1920-122
Pulo, Pulau		Pulau	01°40'00.68" U 127°34'50.85" T	Halmahera Barat, Maluku Utara	2617-413
Pulo, Pulau		Pulau	00°00'37.82" U 119°40'27.74" T	Donggala, Sulawesi Tengah	2016-312
Pulokarang, Pulau		Pulau	02°38'37.80" S 132°30'51.43" T	Fak Fak, Papua Barat	2913-231
Pulokerto, Pulau		Pulau	03°01'58.00" S 104°39'41.00" T	Kota Palembang, Sumatera Selatan	1012-634
Pulon, Pulau		Pulau	00°09'15.04" S 104°27'06.99" T	Lingga, Kepulauan Riau	1015-542
Pulopanjang, Pulau		Pulau	06°57'33.50" S 120°47'22.80" T	Kepulauan Selayar, Sulawesi Selatan	2109-221
Pumpun, Pulau		Pulau	00°47'46.00" U 104°13'04.00" T	Kota Batam, Kepulauan Riau	1016-532
Punai, Pulau		Pulau	00°13'33.92" U 104°21'23.29" T	Lingga, Kepulauan Riau	1016-223

DAFTAR NAMA RUPABUMI

NAMA RUPABUMI	NAMA LAIN	UNSUR RUPABUMI	KOORDINAT	WILAYAH ADMINISTRASI	NOMOR LEMBAR PETA
Punai, Pulau		Pulau	01°04'42.60" U 103°52'24.10" T	Kota Batam, Kepulauan Riau	1017-121
Punai, Pulau		Pulau	02°48'21.92" S 107°23'48.89" T	Belitung, Kepulauan Bangka Belitung	1213-224
Punai, Pulau		Pulau	03°15'51.58" S 107°58'19.28" T	Belitung Timur, Kepulauan Bangka Belitung	1212-624
Punai, Pulau		Pulau	01°38'17.60" S 105°44'48.80" T	Bangka, Kepulauan Bangka Belitung	1114-232
Punai, Pulau		Pulau	01°33'53.14" S 105°27'17.56" T	Bangka Barat, Kepulauan Bangka Belitung	1114-144
Pundena, Pulau		Pulau	06°14'49.99" S 134°26'12.99" T	Kepulauan Aru, Maluku	3009-542
Pune, Pulau		Pulau	01°39'46.88" U 098°34'52.15" T	Tapanuli Tengah, Sumatera Utara	0617-613
Punge Bondole, Pulau		Pulau	03°29'35.40" U 125°43'53.11" T	Kepulauan Sangihe, Sulawesi Utara	2419-334
Punge Dua, Pulau		Pulau	03°29'04.52" U 125°43'56.92" T	Kepulauan Sangihe, Sulawesi Utara	2419-334
Punge Empat, Pulau		Pulau	03°28'56.58" U 125°44'18.85" T	Kepulauan Sangihe, Sulawesi Utara	2419-334
Punge Enam, Pulau		Pulau	03°28'43.81" U 125°44'17.91" T	Kepulauan Sangihe, Sulawesi Utara	2419-334
Punge Lima, Pulau		Pulau	03°28'49.01" U 125°44'17.03" T	Kepulauan Sangihe, Sulawesi Utara	2419-334
Punge Satu, Pulau		Pulau	03°29'44.22" U 125°43'54.54" T	Kepulauan Sangihe, Sulawesi Utara	2419-334
Punge Taloara, Pulau		Pulau	03°29'51.00" U 125°43'54.99" T	Kepulauan Sangihe, Sulawesi Utara	2419-334
Punge Tiga, Pulau		Pulau	03°29'01.09" U 125°44'10.93" T	Kepulauan Sangihe, Sulawesi Utara	2419-334
Punggur, Pulau		Pulau	01°35'56.00" S 106°02'56.00" T	Bangka, Kepulauan Bangka Belitung	1114-333
Pungu Besar, Pulau		Pulau	08°31'32.00" S 119°47'25.00" T	Manggarai Barat, Nusa Tenggara Timur	2007-343
Pungu Kecil, Pulau		Pulau	08°31'08.00" S 119°47'36.46" T	Manggarai Barat, Nusa Tenggara Timur	2007-343
Puning, Pulau		Pulau	04°54'35.35" S 122°45'33.31" T	Muna, Sulawesi Tenggara	2211-321
Punisan, Pulau		Pulau	02°52'52.00" U 105°47'21.00" T	Kepulauan Anambas, Kepulauan Riau	1118-543
Punjung, Pulau		Pulau	03°08'26.99" U 106°25'13.00" T	Kepulauan Anambas, Kepulauan Riau	1119-324
Punsu, Pulau		Pulau	04°50'26.32" S 123°05'58.15" T	Buton Utara, Sulawesi Tenggara	2311-113
Punten, Pulau		Pulau	00°57'11.99" U 124°52'46.99" T	Minahasa Tenggara, Sulawesi Utara	2416-444
Punteng, Pulau		Pulau	01°36'10.62" U 125°09'51.75" T	Kota Bitung, Sulawesi Utara	2417-512

DAFTAR NAMA RUPABUMI

NAMA RUPABUMI	NAMA LAIN	UNSUR RUPABUMI	KOORDINAT	WILAYAH ADMINISTRASI	NOMOR LEMBAR PETA
Puntu Da'A, Pulau		Pulau	00°29'55.00" U 121°41'35.00" T	Pahuwato, Gorontalo	2216-134
Puntu Kiki, Pulau		Pulau	00°30'38.99" U 121°40'36.99" T	Pahuwato, Gorontalo	2216-412
Punya Besar, Pulau		Pulau	08°36'38.00" S 119°31'41.00" T	Manggarai Barat, Nusa Tenggara Timur	2007-333
Punya Kecil, Pulau		Pulau	08°36'54.00" S 119°31'54.24" T	Manggarai Barat, Nusa Tenggara Timur	2007-333
Punyi, Pulau		Pulau	04°37'03.23" U 095°34'24.97" T	Aceh Jaya, Aceh	0420-611
Pupunu, Pulau		Pulau	02°44'15.52" S 132°39'02.31" T	Fak Fak, Papua Barat	2913-232
Pura, Pulau		Pulau	08°17'55.00" S 124°20'47.00" T	Alor, Nusa Tenggara Timur	2307-623
Purgam, Pulau		Pulau	00°58'22.20" U 103°59'59.71" T	Kota Batam, Kepulauan Riau	1016-444
Puriri, Pulau		Pulau	04°54'41.94" S 136°49'11.48" T	Mimika, Papua	3211-121
Puru Madolaka, Pulau		Pulau	02°02'13.63" U 127°47'46.16" T	Halmahera Utara, Maluku Utara	2618-121
Purungsa, Nusa		Pulau	08°36'06.00" S 119°47'38.00" T	Manggarai Barat, Nusa Tenggara Timur	2007-343
Purup, Pulau		Pulau	02°01'42.82" S 134°09'12.38" T	Teluk Wondama, Papua Barat	3013-534
Purure, Pulau		Pulau	02°59'17.12" S 134°51'00.33" T	Nabire, Papua	3013-321
Purwalaroom Ndabe, Yef		Pulau	04°01'04.38" S 134°10'09.08" T	Kaimana, Papua Barat	3011-534
Purwalaroom Nit, Yef		Pulau	04°01'03.66" S 134°10'04.84" T	Kaimana, Papua Barat	3011-534
Pusa, Pulau		Pulau	00°08'07.00" U 104°28'44.11" T	Lingga, Kepulauan Riau	1016-224
Pusa, Pulau		Pulau	00°44'59.32" S 117°30'36.22" T	Kutai Kartanegara, Kalimantan Timur	1915-231
Pusoeng, Pulau		Pulau	04°33'06.99" U 098°03'56.00" T	Kota Langsa, Aceh	0620-511
Pusong Broh, Pulau		Pulau	04°38'21.32" U 097°59'38.64" T	Aceh Timur, Aceh	0620-424
Pusong Brooh, Pulau		Pulau	04°35'50.74" U 097°57'59.07" T	Aceh Timur, Aceh	0620-422
Pusong Salam, Pulau		Pulau	04°31'54.17" U 098°05'03.95" T	Kota Langsa, Aceh	0620-511
Pusongcium, Pulau		Pulau	04°23'45.95" U 098°17'06.99" T	Aceh Tamiang, Aceh	0620-243
Pusongketapang, Pulau		Pulau	04°26'04.94" U 098°15'09.45" T	Aceh Tamiang, Aceh	0620-243
Pusua Nubeka, Pulau		Pulau	05°34'06.57" S 123°49'45.16" T	Wakatobi, Sulawesi Tenggara	2310-243

DAFTAR NAMA RUPABUMI

NAMA RUPABUMI	NAMA LAIN	UNSUR RUPABUMI	KOORDINAT	WILAYAH ADMINISTRASI	NOMOR LEMBAR PETA
Pusua Nulimalima, Pulau		Pulau	05°34'33.70" S 123°49'16.91" T	Wakatobi, Sulawesi Tenggara	2310-243
Pusung, Pulau		Pulau	03°54'09.37" U 098°39'34.94" T	Langkat, Sumatera Utara	0619-634
Putali, Pulau		Pulau	02°37'00.95" S 140°31'30.29" T	Jayapura, Papua	3413-333
Putang, Pulau		Pulau	00°54'55.81" U 104°46'13.81" T	Bintan, Kepulauan Riau	1016-643
Putean, Pulau		Pulau	00°52'27.00" S 123°04'10.99" T	Banggai, Sulawesi Tengah	2315-113
Puteangin, Pulau		Pulau	04°29'13.99" S 119°34'16.00" T	Barru, Sulawesi Selatan	2011-611
Puteri Gundul, Pulau		Pulau	05°35'53.75" S 106°33'09.46" T	Administrasi Kepulauan Seribu, DKI Jakarta	1210-133
Puti, Pulau		Pulau	01°38'42.00" U 098°35'51.00" T	Tapanuli Tengah, Sumatera Utara	0617-613
Putia, Pulau		Pulau	00°32'33.13" U 121°36'54.50" T	Pahuwato, Gorontalo	2216-411
Putia, Pulau		Pulau	00°31'39.13" U 121°32'51.93" T	Pahuwato, Gorontalo	2216-411
Putih, Gili		Pulau	08°07'19.16" S 114°36'32.94" T	Buleleng, Bali	1707-533
Putih, Pulau		Pulau	00°58'42.56" U 124°55'23.26" T	Minahasa Tenggara, Sulawesi Utara	2416-444
Putih, Pulau		Pulau	03°48'03.61" S 108°03'59.59" T	Belitung Timur, Kepulauan Bangka Belitung	1312-113
Putmata Natuk, Pulau		Pulau	02°41'12.64" S 132°33'37.18" T	Fak Fak, Papua Barat	2913-231
Putmata Nenem, Pulau		Pulau	02°41'12.64" S 132°33'47.30" T	Fak Fak, Papua Barat	2913-231
Putoabu, Pulau		Pulau	00°28'12.53" S 121°41'47.59" T	Tojo Una Una, Sulawesi Tengah	2215-412
Putoama, Pulau		Pulau	00°28'14.00" S 121°41'40.99" T	Tojo Una Una, Sulawesi Tengah	2215-412
Putoutougat, Pulau		Pulau	02°00'42.99" S 099°33'42.00" T	Kepulauan Mentawai, Sumatera Barat	0713-533
Putri Barat, Pulau		Pulau	05°35'39.54" S 106°33'34.63" T	Administrasi Kepulauan Seribu, DKI Jakarta	1210-133
Putri Timur, Pulau		Pulau	05°35'33.30" S 106°34'06.58" T	Administrasi Kepulauan Seribu, DKI Jakarta	1210-133
Putri, Pulau		Pulau	01°03'38.85" S 104°12'39.20" T	Tanjung Jabung Timur, Jambi	1014-534
Putri, Pulau		Pulau	01°12'15.00" U 104°04'41.00" T	Kota Batam, Kepulauan Riau	1017-213
Putri, Pulau		Pulau	01°42'13.46" S 105°42'38.34" T	Bangka Barat, Kepulauan Bangka Belitung	1114-232
Putus Dua, Pulau		Pulau	00°51'46.54" U 124°44'35.03" T	Minahasa Tenggara, Sulawesi Utara	2416-432

DAFTAR NAMA RUPABUMI

NAMA RUPABUMI	NAMA LAIN	UNSUR RUPABUMI	KOORDINAT	WILAYAH ADMINISTRASI	NOMOR LEMBAR PETA
Putus Kecil, Pulau		Pulau	01°31'23.57" U 125°16'40.02" T	Kota Bitung, Sulawesi Utara	2417-521
Putus Satu, Pulau		Pulau	00°51'46.02" U 124°44'33.11" T	Minahasa Tenggara, Sulawesi Utara	2416-432
Putus Tiga, Pulau		Pulau	00°51'49.42" U 124°44'40.21" T	Minahasa Tenggara, Sulawesi Utara	2416-432
Putus, Pulau		Pulau	00°58'34.60" U 124°55'09.06" T	Minahasa Tenggara, Sulawesi Utara	2416-444
Putus, Pulau		Pulau	01°31'22.53" U 125°16'36.47" T	Kota Bitung, Sulawesi Utara	2417-521
Putus, Pulau		Pulau	02°48'31.87" U 117°22'58.66" T	Bulungan, Kalimantan Utara	1918-442
Puyen, Pulau		Pulau	08°48'23.29" S 116°48'04.46" T	Sumbawa Barat, Nusa Tenggara Barat	1807-323
Puyu Pun, Pulau		Pulau	00°19'23.12" S 130°34'16.33" T	Raja Ampat, Papua Barat	2815-413
Pyan Atsa, Ef		Pulau	02°02'29.13" S 130°46'44.07" T	Raja Ampat, Papua Barat	2813-443
Pyan Fat, Ef		Pulau	02°02'21.17" S 130°46'17.15" T	Raja Ampat, Papua Barat	2813-443
Pyan Fit, Ef		Pulau	02°02'12.75" S 130°46'13.32" T	Raja Ampat, Papua Barat	2813-443
Pyan Ganan, Ef		Pulau	02°02'03.33" S 130°46'02.91" T	Raja Ampat, Papua Barat	2813-443
Pyan Lafa, Ef		Pulau	02°01'54.43" S 130°45'55.43" T	Raja Ampat, Papua Barat	2813-443
Pyan Lafamaisa, Ef		Pulau	02°01'56.07" S 130°45'54.04" T	Raja Ampat, Papua Barat	2813-443
Pyan Les, Ef		Pulau	02°02'11.50" S 130°45'43.17" T	Raja Ampat, Papua Barat	2813-443
Pyan Lim, Ef		Pulau	02°02'22.43" S 130°46'12.69" T	Raja Ampat, Papua Barat	2813-443
Pyan Lol, Ef		Pulau	02°02'00.96" S 130°45'56.23" T	Raja Ampat, Papua Barat	2813-443
Pyan Lu, Ef		Pulau	02°02'31.53" S 130°46'32.00" T	Raja Ampat, Papua Barat	2813-443
Pyan Pale, Ef		Pulau	02°02'13.72" S 130°45'53.11" T	Raja Ampat, Papua Barat	2813-443
Pyan Pat, Ef		Pulau	02°01'54.72" S 130°45'37.68" T	Raja Ampat, Papua Barat	2813-443
Pyan Sawi, Ef		Pulau	02°02'18.47" S 130°46'04.99" T	Raja Ampat, Papua Barat	2813-443
Pyan Si, Ef		Pulau	02°01'54.54" S 130°46'00.79" T	Raja Ampat, Papua Barat	2813-443
Pyan Tol, Ef		Pulau	02°02'24.69" S 130°46'12.87" T	Raja Ampat, Papua Barat	2813-443
Pyan Wal, Ef		Pulau	02°02'01.39" S 130°45'33.43" T	Raja Ampat, Papua Barat	2813-443

DAFTAR NAMA RUPABUMI

NAMA RUPABUMI	NAMA LAIN	UNSUR RUPABUMI	KOORDINAT	WILAYAH ADMINISTRASI	NOMOR LEMBAR PETA
Pyan Wonom, Ef		Pulau	02°02'21.44" S 130°46'10.99" T	Raja Ampat, Papua Barat	2813-443
Qawai, Pulau		Pulau	00°18'43.70" S 130°36'58.41" T	Raja Ampat, Papua Barat	2815-413
Ra'As, Pulau		Pulau	07°08'10.19" S 114°32'51.32" T	Sumenep, Jawa Timur	1708-531
Raam, Yef		Pulau	00°50'15.46" S 131°12'51.89" T	Kota Sorong, Papua Barat	2815-214
Rabon Iba, Meos		Pulau	00°28'08.05" S 130°35'19.32" T	Raja Ampat, Papua Barat	2815-411
Rabon Mkun, Meos		Pulau	00°28'16.71" S 130°35'22.80" T	Raja Ampat, Papua Barat	2815-411
Racun, Pulau		Pulau	00°48'42.96" U 124°42'08.57" T	Bolaang Mongondow Timur, Sulawesi Utara	2416-432
Radak, Pulau		Pulau	01°55'41.10" U 117°51'22.36" T	Berau, Kalimantan Timur	1917-543
Raenasi Barek, Yef		Pulau	00°18'33.81" S 130°31'16.98" T	Raja Ampat, Papua Barat	2815-413
Raenasi Fandu, Yef		Pulau	00°18'38.48" S 130°31'26.91" T	Raja Ampat, Papua Barat	2815-413
Raenasi Murem, Yef		Pulau	00°18'33.16" S 130°31'47.33" T	Raja Ampat, Papua Barat	2815-413
Rafuan, Nus		Pulau	04°02'32.83" S 134°15'15.56" T	Kaimana, Papua Barat	3011-543
Rafuans, Nus		Pulau	04°02'17.58" S 134°14'05.28" T	Kaimana, Papua Barat	3011-534
Rage, Pulau		Pulau	03°02'12.13" S 134°50'18.31" T	Nabire, Papua	3012-643
Raggi, Pulau		Pulau	02°49'58.90" S 100°10'37.78" T	Kepulauan Mentawai, Sumatera Barat	0713-314
Raggi, Pulau		Pulau	03°10'34.63" S 100°24'41.86" T	Kepulauan Mentawai, Sumatera Barat	0712-642
Ragorago, Pulau		Pulau	02°15'23.00" U 097°14'51.00" T	Aceh Singkil, Aceh	0518-332
Raha, Pulau		Pulau	01°41'03.99" U 128°02'04.99" T	Halmahera Utara, Maluku Utara	2617-513
Rahmat, Pulau		Pulau	01°54'43.06" U 127°41'08.13" T	Halmahera Barat, Maluku Utara	2617-434
Raijua, Pulau		Pulau	10°37'09.99" S 121°34'36.99" T	Sabu Raijua, Nusa Tenggara Timur	2205-133
Raimuti, Pulau		Pulau	00°55'57.41" S 134°02'31.50" T	Manokwari, Papua Barat	3015-211
Raja, Pulau		Pulau	00°23'22.99" U 127°35'12.99" T	Kota Tidore Kepulauan, Maluku Utara	2616-133
Raja, Pulau		Pulau	01°01'10.45" U 104°09'13.69" T	Kota Batam, Kepulauan Riau	1017-212
Raja, Pulau		Pulau	02°06'28.26" U 127°46'28.26" T	Halmahera Utara, Maluku Utara	2618-121

DAFTAR NAMA RUPABUMI

NAMA RUPABUMI	NAMA LAIN	UNSUR RUPABUMI	KOORDINAT	WILAYAH ADMINISTRASI	NOMOR LEMBAR PETA
Raja, Pulau		Pulau	01°07'14.99" U 121°50'20.00" T	Buol, Sulawesi Tengah	2217-121
Raja, Yef		Pulau	00°24'09.46" S 130°34'18.66" T	Raja Ampat, Papua Barat	2815-411
Rajadwonwon, Pulau		Pulau	03°07'49.98" S 132°33'20.47" T	Fak Fak, Papua Barat	2912-531
Rajagunung, Pulau		Pulau	03°03'15.99" S 122°30'06.99" T	Morowali, Sulawesi Tengah	2212-633
Rajakepe, Pulau		Pulau	08°54'20.34" S 117°57'26.60" T	Sumbawa, Nusa Tenggara Barat	1907-222
Rajo, Pulau		Pulau	02°52'09.68" U 095°52'43.16" T	Simeulue, Aceh	0418-642
Rajo, Pulau		Pulau	02°30'00.60" U 096°22'09.61" T	Simeulue, Aceh	0518-421
Rajuni Bakka', Pulau		Pulau	06°34'22.06" S 121°01'30.90" T	Kepulauan Selayar, Sulawesi Selatan	2109-333
Rajuni Ki'Di', Pulau		Pulau	06°32'22.43" S 120°59'55.77" T	Kepulauan Selayar, Sulawesi Selatan	2109-244
Rakean, Pulau		Pulau	05°26'26.00" S 132°42'18.00" T	Maluku Tenggara, Maluku	2910-512
Rakit, Pulau		Pulau	08°38'31.57" S 117°59'14.79" T	Sumbawa, Nusa Tenggara Barat	1907-242
Rakitbenua Utara, Pulau		Pulau	00°58'33.92" U 107°27'43.35" T	Bintan, Kepulauan Riau	1216-544
Rakitbungin, Pulau		Pulau	01°01'31.78" U 107°30'58.01" T	Bintan, Kepulauan Riau	1217-311
Rakitburung, Pulau		Pulau	01°05'34.66" U 107°25'05.07" T	Bintan, Kepulauan Riau	1217-222
Rakitlesuh, Pulau		Pulau	00°56'46.30" U 107°24'56.48" T	Bintan, Kepulauan Riau	1216-544
Rakitpilinglaut Besar, Pulau		Pulau	01°01'18.58" U 107°34'17.15" T	Bintan, Kepulauan Riau	1217-311
Rakitpilinglaut Kecil, Pulau		Pulau	01°01'19.97" U 107°34'19.62" T	Bintan, Kepulauan Riau	1217-311
Rakitsabangkalat, Pulau		Pulau	01°06'03.10" U 107°25'15.81" T	Bintan, Kepulauan Riau	1217-222
Rakittanjung, Pulau		Pulau	00°59'09.30" U 107°36'07.72" T	Bintan, Kepulauan Riau	1216-633
Rakittelukdepih, Pulau		Pulau	03°38'28.00" U 108°10'55.99" T	Natuna, Kepulauan Riau	1319-414
Rambai, Pulau		Pulau	02°54'41.38" S 111°25'40.49" T	Kotawaringin Barat, Kalimantan Tengah	1513-122
Rambai, Pulau		Pulau	02°52'09.85" S 116°07'07.71" T	Kotabaru, Kalimantan Selatan	1813-213
Rambai, Pulau		Pulau	00°21'55.74" U 101°10'32.77" T	Kampar, Riau	0816-232
Rambairengas , Pulau		Pulau	00°46'22.62" S 117°20'56.23" T	Kutai Kartanegara, Kalimantan Timur	1915-123

DAFTAR NAMA RUPABUMI

NAMA RUPABUMI	NAMA LAIN	UNSUR RUPABUMI	KOORDINAT	WILAYAH ADMINISTRASI	NOMOR LEMBAR PETA
Rambu Rotu, Pulau		Pulau	09°55'26.07" S 119°51'13.17" T	Sumba Timur, Nusa Tenggara Timur	2006-321
Rambut, Pulau	Pulau Burung	Pulau	05°58'27.45" S 106°41'32.42" T	Administrasi Kepulauan Seribu, DKI Jakarta	1210-112
Rampakam, Yef		Pulau	00°08'39.52" U 130°04'13.03" T	Raja Ampat, Papua Barat	2716-313
Rampang, Pulau	Pulau Lembu	Pulau	01°45'19.96" U 101°25'06.62" T	Bengkalis, Riau	0817-542
Rampien, Pulau		Pulau	02°06'09.00" U 117°19'45.42" T	Berau, Kalimantan Timur	1918-121
Ranasi Mkun, Meos		Pulau	00°26'32.63" S 130°29'39.38" T	Raja Ampat, Papua Barat	2715-622
Ranasi, Meos		Pulau	00°26'30.00" S 130°29'44.53" T	Raja Ampat, Papua Barat	2715-622
Randayan, Pulau		Pulau	00°42'49.91" U 108°43'38.24" T	Bengkayang, Kalimantan Barat	1316-514
Randui, Pulau		Pulau	00°52'45.99" U 103°25'25.00" T	Karimun, Kepulauan Riau	0916-644
Ranga, Tokong		Pulau	03°09'46.32" U 106°24'11.45" T	Kepulauan Anambas, Kepulauan Riau	1119-324
Rangaranga Kecil, Pulau		Pulau	01°08'17.51" S 128°24'19.87" T	Halimahera Selatan, Maluku Utara	2614-542
Rangaranga, Pulau		Pulau	01°35'26.99" U 128°01'26.00" T	Halimahera Utara, Maluku Utara	2617-511
Rangaranga, Pulau		Pulau	00°39'09.06" S 128°11'37.79" T	Halimahera Selatan, Maluku Utara	2615-232
Rangaranga, Pulau		Pulau	01°08'14.38" S 128°24'23.74" T	Halimahera Selatan, Maluku Utara	2614-542
Rangehrangerak, Pulau		Pulau	01°22'53.51" S 099°06'46.21" T	Kepulauan Mentawai, Sumatera Barat	0714-411
Ranggarangga, Nus		Pulau	03°49'45.86" S 133°59'49.20" T	Kaimana, Papua Barat	3012-124
Ranggas Kecil, Pulau		Pulau	00°09'38.32" U 104°35'55.50" T	Lingga, Kepulauan Riau	1016-313
Ranggas, Pulau		Pulau	03°37'05.15" U 117°20'46.31" T	Tana Tidung, Kalimantan Utara	1919-421
Ranggas, Pulau		Pulau	00°10'02.10" U 104°35'34.43" T	Lingga, Kepulauan Riau	1016-313
Ranggas, Pulau		Pulau	00°45'22.95" U 104°29'01.10" T	Bintan, Kepulauan Riau	1016-542
Ranggentang, Nus		Pulau	03°49'03.56" S 133°59'48.77" T	Kaimana, Papua Barat	3012-124
Rangges, Pulau		Pulau	01°03'11.89" U 103°18'29.14" T	Karimun, Kepulauan Riau	0917-321
Ranggo Belek, Gili		Pulau	08°53'03.76" S 116°30'51.38" T	Lombok Timur, Nusa Tenggara Barat	1807-311
Ranggo Kodek, Gili		Pulau	08°53'16.24" S 116°30'30.57" T	Lombok Timur, Nusa Tenggara Barat	1807-311

DAFTAR NAMA RUPABUMI

NAMA RUPABUMI	NAMA LAIN	UNSUR RUPABUMI	KOORDINAT	WILAYAH ADMINISTRASI	NOMOR LEMBAR PETA
Ranggo Kodeq, Gili		Pulau	08°53'13.87" S 116°30'47.99" T	Lombok Timur, Nusa Tenggara Barat	1807-311
Rangit Besar, Pulau		Pulau	02°14'30.00" U 097°25'32.00" T	Aceh Singkil, Aceh	0518-324
Rangit Kecil, Pulau		Pulau	02°14'35.00" U 097°26'06.00" T	Aceh Singkil, Aceh	0518-324
Rangka, Pulau		Pulau	00°16'36.09" S 127°17'05.10" T	Halmahera Selatan, Maluku Utara	2515-623
Rangku, Pulau		Pulau	04°46'08.00" S 122°15'51.99" T	Muna, Sulawesi Tenggara	2211-223
Rangsang, Pulau		Pulau	01°01'17.19" U 102°55'08.94" T	Kepulauan Meranti, Riau	0917-222
Rani, Pulau		Pulau	00°57'18.54" S 135°30'01.63" T	Supiori, Papua	3115-211
Ranoh Kecil, Pulau		Pulau	00°33'20.00" U 104°14'08.00" T	Kota Batam, Kepulauan Riau	1016-512
Ranoh, Pulau		Pulau	00°33'29.00" U 104°14'11.00" T	Kota Batam, Kepulauan Riau	1016-512
Ransaweta, Pulau		Pulau	04°42'52.99" S 122°27'56.99" T	Muna, Sulawesi Tenggara	2211-242
Ranso, Meos		Pulau	00°28'41.99" S 130°36'07.41" T	Raja Ampat, Papua Barat	2815-411
Ranso, Tapor		Pulau	00°31'11.29" S 130°34'35.11" T	Raja Ampat, Papua Barat	2815-133
Rantau Besar, Pulau		Pulau	01°54'17.77" S 116°16'29.77" T	Paser, Kalimantan Timur	1814-221
Rantau Kecil, Pulau		Pulau	01°55'01.77" S 116°13'58.67" T	Paser, Kalimantan Timur	1814-212
Rante, Pulau		Pulau	08°27'32.64" S 112°41'33.85" T	Malang, Jawa Timur	1607-412
Ranten Ganan, Pulau		Pulau	00°04'54.64" S 130°25'18.48" T	Raja Ampat, Papua Barat	2715-644
Ranten Pale, Pulau		Pulau	00°05'15.23" S 130°25'26.85" T	Raja Ampat, Papua Barat	2715-644
Ranten, Pulau		Pulau	00°01'17.60" S 130°25'49.98" T	Raja Ampat, Papua Barat	2715-644
Rantung, Pulau		Pulau	08°58'30.00" S 116°44'03.00" T	Sumbawa Barat, Nusa Tenggara Barat	1807-312
Rantusan, Pulau		Pulau	07°41'30.30" S 131°06'40.20" T	Kepulauan Tanimbar, Maluku	2808-231
Rao, Pulau		Pulau	02°20'49.99" U 128°09'33.00" T	Pulau Morotai, Maluku Utara	2618-232
Rapak, Pulau		Pulau	01°03'03.30" U 117°55'55.23" T	Kutai Timur, Kalimantan Timur	1917-222
Rapang, Pulau		Pulau	00°23'03.99" S 104°16'01.99" T	Lingga, Kepulauan Riau	1015-521
Rapat, Pulau		Pulau	00°10'01.25" U 104°29'15.66" T	Lingga, Kepulauan Riau	1016-224

DAFTAR NAMA RUPABUMI

NAMA RUPABUMI	NAMA LAIN	UNSUR RUPABUMI	KOORDINAT	WILAYAH ADMINISTRASI	NOMOR LEMBAR PETA
Rapea Indah, Pulau		Pulau	04°05'39.94" S 123°15'21.25" T	Konawe Kepulauan, Sulawesi Tenggara	2311-443
Rar, Mios		Pulau	00°23'09.80" S 130°16'04.21" T	Raja Ampat, Papua Barat	2715-621
Rarabugei, Pulau		Pulau	03°10'41.31" S 100°24'20.43" T	Kepulauan Mentawai, Sumatera Barat	0712-642
Rarambang, Nusa		Pulau	08°40'51.16" S 119°32'37.57" T	Manggarai Barat, Nusa Tenggara Timur	2007-331
Rarangane, Pulau		Pulau	01°45'22.00" U 128°01'31.00" T	Halmahera Utara, Maluku Utara	2617-531
Raratmanata, Pulau		Pulau	02°43'16.79" S 132°37'31.30" T	Fak Fak, Papua Barat	2913-232
Rargajeliadasoanfo, Pulau		Pulau	06°38'17.99" S 134°15'42.00" T	Kepulauan Aru, Maluku	3009-241
Rariau, Pulau		Pulau	02°18'09.76" S 134°31'25.63" T	Teluk Wondama, Papua Barat	3013-613
Rariei, Pulau		Pulau	02°20'50.28" S 134°30'57.80" T	Teluk Wondama, Papua Barat	3013-613
Rarot, Gili		Pulau	08°53'53.00" S 116°32'48.99" T	Lombok Timur, Nusa Tenggara Barat	1807-311
Rarowawai, Pulau		Pulau	02°13'03.76" S 134°08'17.88" T	Teluk Wondama, Papua Barat	3013-532
Rarsamang, Pulau		Pulau	06°24'17.78" S 134°22'54.72" T	Kepulauan Aru, Maluku	3009-522
Rarsbari, Pulau		Pulau	00°41'01.53" S 135°48'43.40" T	Biak Numfor, Papua	3115-241
Rarsbari, Pulau		Pulau	01°15'18.46" S 136°18'56.78" T	Biak Numfor, Papua	3114-623
Rasi, Pulau		Pulau	01°20'08.62" S 136°37'20.13" T	Biak Numfor, Papua	3214-413
Rasina Sula, Pulau		Pulau	06°31'34.52" S 134°33'19.39" T	Kepulauan Aru, Maluku	3009-333
Rasni, Pulau		Pulau	02°06'20.18" U 127°46'50.62" T	Halmahera Utara, Maluku Utara	2618-121
Rataleman, Pulau	Pulau Bat	Pulau	07°47'42.97" S 131°07'57.81" T	Kepulauan Tanimbar, Maluku	2808-214
Rate, Nisa		Pulau	08°33'31.57" S 118°13'19.44" T	Dompur, Nusa Tenggara Barat	1907-334
Ratewa, Pulau		Pulau	02°56'55.14" S 135°45'14.70" T	Nabire, Papua	3113-221
Ratomagogule, Pulau		Pulau	01°52'23.80" U 127°39'22.28" T	Halmahera Barat, Maluku Utara	2617-432
Ratu, Pulau		Pulau	03°05'21.86" S 127°57'23.72" T	Seram Bagian Barat, Maluku	2612-444
Rau, Yef		Pulau	00°10'04.01" U 130°02'38.94" T	Raja Ampat, Papua Barat	2716-313
Rauki, Pulau		Pulau	00°01'20.37" S 130°56'49.79" T	Raja Ampat, Papua Barat	2815-444

DAFTAR NAMA RUPABUMI

NAMA RUPABUMI	NAMA LAIN	UNSUR RUPABUMI	KOORDINAT	WILAYAH ADMINISTRASI	NOMOR LEMBAR PETA
Raunnus Rim, Yef		Pulau	03°47'49.43" S 134°02'49.93" T	Kaimana, Papua Barat	3012-213
Raunnus Semus, Yef		Pulau	03°47'33.67" S 134°02'49.03" T	Kaimana, Papua Barat	3012-213
Raunnus Tor, Yef		Pulau	03°47'45.34" S 134°02'45.83" T	Kaimana, Papua Barat	3012-213
Raunnus Vat, Yef		Pulau	03°47'48.89" S 134°02'45.73" T	Kaimana, Papua Barat	3012-213
Raunnus Vit, Yef		Pulau	03°47'41.57" S 134°02'47.66" T	Kaimana, Papua Barat	3012-213
Rausabeu, Pulau		Pulau	01°57'56.01" S 099°34'09.09" T	Kepulauan Mentawai, Sumatera Barat	0714-211
Rausimaipok, Pulau		Pulau	01°57'53.28" S 099°34'12.19" T	Kepulauan Mentawai, Sumatera Barat	0714-211
Rausitkalaut, Pulau		Pulau	01°57'52.99" S 099°34'15.03" T	Kepulauan Mentawai, Sumatera Barat	0714-211
Raut, Pulau		Pulau	00°55'05.57" U 104°01'44.24" T	Kota Batam, Kepulauan Riau	1016-533
Rawa Cut, Pulau		Pulau	04°32'11.00" U 098°02'19.00" T	Kota Langsa, Aceh	0620-511
Rawa Rayeuk, Pulau		Pulau	04°32'30.00" U 098°02'43.00" T	Kota Langsa, Aceh	0620-511
Rawa, Pulau		Pulau	04°07'49.00" U 098°11'24.00" T	Langkat, Sumatera Utara	0620-214
Rawe, Pulau		Pulau	01°04'14.00" U 103°48'58.00" T	Kota Batam, Kepulauan Riau	1017-121
Rawe, Pulau		Pulau	08°11'44.58" S 110°43'41.23" T	Gunungkidul, Daerah Istimewa Yogyakarta	1407-632
Rawei, Pulau		Pulau	02°00'14.58" S 134°09'18.56" T	Teluk Wondama, Papua Barat	3013-534
Rawrawi, Pulau		Pulau	06°58'56.42" S 131°35'31.87" T	Kepulauan Tanimbar, Maluku	2809-311
Raya, Pulau		Pulau	04°52'12.00" U 095°22'44.00" T	Aceh Jaya, Aceh	0420-542
Rea, Pulau		Pulau	08°31'29.99" S 117°41'39.40" T	Sumbawa, Nusa Tenggara Barat	1907-234
Reangreang, Pulau		Pulau	04°43'57.00" S 119°25'54.00" T	Pangkajene Kepulauan, Sulawesi Selatan	2011-242
Rebit, Meos		Pulau	00°29'03.04" S 130°36'21.95" T	Raja Ampat, Papua Barat	2815-411
Rebu, Pulau		Pulau	08°38'50.50" S 118°08'15.65" T	Sumbawa, Nusa Tenggara Barat	1907-332
Redong, Pulau		Pulau	07°40'14.99" S 125°55'12.00" T	Maluku Barat Daya, Maluku	2408-342
Ree Kot, Pulau		Pulau	05°38'03.20" S 132°15'37.19" T	Maluku Tenggara, Maluku	2910-141
Ree Laai, Pulau		Pulau	05°37'22.00" S 132°14'49.99" T	Maluku Tenggara, Maluku	2910-134

DAFTAR NAMA RUPABUMI

NAMA RUPABUMI	NAMA LAIN	UNSUR RUPABUMI	KOORDINAT	WILAYAH ADMINISTRASI	NOMOR LEMBAR PETA
Ree Yanan, Pulau		Pulau	05°38'15.00" S 132°15'40.00" T	Maluku Tenggara, Maluku	2910-141
Ree, Gili		Pulau	08°48'48.09" S 116°30'37.25" T	Lombok Timur, Nusa Tenggara Barat	1807-313
Refaurarif, Pulau		Pulau	01°53'51.00" S 136°19'42.60" T	Kepulauan Yapen, Papua	3114-321
Refmetem, Pulau		Pulau	00°06'21.20" S 130°11'30.82" T	Raja Ampat, Papua Barat	2715-634
Reges, Pulau		Pulau	08°24'16.30" S 112°32'44.58" T	Malang, Jawa Timur	1607-411
Rejai, Pulau		Pulau	00°08'56.65" U 104°28'05.00" T	Lingga, Kepulauan Riau	1016-224
Rejeki, Pulau		Pulau	03°15'26.01" S 122°22'46.94" T	Morowali, Sulawesi Tengah	2212-524
Rekas, Pulau		Pulau	00°04'58.44" U 104°29'28.46" T	Lingga, Kepulauan Riau	1016-222
Rekon, Pulau		Pulau	00°19'29.63" U 104°25'44.70" T	Lingga, Kepulauan Riau	1016-242
Reman Besar, Pulau		Pulau	00°18'45.72" U 104°26'34.80" T	Lingga, Kepulauan Riau	1016-242
Reman Kecil, Pulau		Pulau	00°18'34.02" U 104°26'51.36" T	Lingga, Kepulauan Riau	1016-242
Remnuang, Pulau		Pulau	07°10'52.39" S 131°43'23.90" T	Kepulauan Tanimbar, Maluku	2808-632
Rempang, Pulau		Pulau	00°52'10.99" U 104°09'11.99" T	Kota Batam, Kepulauan Riau	1016-532
Rengat Besar, Pulau		Pulau	00°55'31.00" U 103°23'01.00" T	Karimun, Kepulauan Riau	0916-644
Rengat Kecil, Pulau		Pulau	00°55'30.00" U 103°23'16.00" T	Karimun, Kepulauan Riau	0916-644
Rengat, Pulau		Pulau	00°55'19.17" U 103°27'48.84" T	Karimun, Kepulauan Riau	0916-644
Rengek, Pulau		Pulau	03°18'23.74" U 106°10'33.40" T	Kepulauan Anambas, Kepulauan Riau	1119-332
Rengguh, Pulau		Pulau	04°36'38.64" U 095°34'05.35" T	Aceh Jaya, Aceh	0420-611
Rengge, Pulau		Pulau	10°55'07.29" S 122°54'21.80" T	Rote Ndao, Nusa Tenggara Timur	2205-322
Renggenva Tanggerani, Yef		Pulau	03°38'52.67" S 133°51'06.68" T	Kaimana, Papua Barat	3012-141
Renggenva Tengah, Yef		Pulau	03°38'47.13" S 133°51'00.24" T	Kaimana, Papua Barat	3012-141
Renggenva Utara, Yef		Pulau	03°38'44.80" S 133°50'56.22" T	Kaimana, Papua Barat	3012-141
Rengguar, Yef		Pulau	04°01'18.97" S 134°11'07.40" T	Kaimana, Papua Barat	3011-534
Rengit, Gili		Pulau	08°43'05.75" S 115°54'56.07" T	Lombok Barat, Nusa Tenggara Barat	1807-142

DAFTAR NAMA RUPABUMI

NAMA RUPABUMI	NAMA LAIN	UNSUR RUPABUMI	KOORDINAT	WILAYAH ADMINISTRASI	NOMOR LEMBAR PETA
Rengit, Pulau		Pulau	02°56'34.94" S 107°31'18.99" T	Belitung, Kepulauan Bangka Belitung	1213-311
Rengit, Pulau		Pulau	05°29'35.55" S 106°34'40.17" T	Administrasi Kepulauan Seribu, DKI Jakarta	1210-411
Rengku Dalam, Pulau		Pulau	04°54'11.00" S 122°46'04.00" T	Muna, Sulawesi Tenggara	2211-321
Rengku Kecil, Pulau		Pulau	04°54'11.18" S 122°46'02.34" T	Muna, Sulawesi Tenggara	2211-321
Rengku Luar, Pulau		Pulau	04°54'08.60" S 122°46'07.66" T	Muna, Sulawesi Tenggara	2211-321
Reni, Pulau		Pulau	00°35'02.23" U 131°11'32.17" T	Raja Ampat, Papua Barat	2816-512
Renjes, Pulau		Pulau	00°49'31.33" U 103°49'36.18" T	Karimun, Kepulauan Riau	1016-441
Renjis, Pulau		Pulau	01°04'50.99" U 103°51'05.00" T	Kota Batam, Kepulauan Riau	1017-121
Renla, Pulau		Pulau	05°46'50.17" S 134°44'56.90" T	Kepulauan Aru, Maluku	3010-314
Rens, Nus		Pulau	05°42'04.00" S 132°16'14.00" T	Maluku Tenggara, Maluku	2910-141
Repong, Pulau		Pulau	02°21'38.00" U 105°52'57.00" T	Kepulauan Anambas, Kepulauan Riau	1118-242
Rerarom, Yef		Pulau	03°58'00.61" S 134°20'29.45" T	Kaimana, Papua Barat	3012-221
Rerek, Pulau		Pulau	02°53'33.00" S 106°43'03.00" T	Bangka Selatan, Kepulauan Bangka Belitung	1213-112
Resam Laut, Pulau	Pulau Rasamlaut	Pulau	00°55'13.69" U 103°58'17.80" T	Kota Batam, Kepulauan Riau	1016-444
Resam, Pulau		Pulau	00°46'00.00" U 103°58'43.00" T	Karimun, Kepulauan Riau	1016-442
Resambakau, Pulau		Pulau	00°55'14.00" U 103°57'58.00" T	Kota Batam, Kepulauan Riau	1016-444
Resambatu, Pulau		Pulau	00°55'23.99" U 103°58'08.00" T	Kota Batam, Kepulauan Riau	1016-444
Reungit, Pulau		Pulau	06°46'02.12" S 105°25'20.28" T	Pandeglang, Banten	1109-124
Reusam, Pulau		Pulau	04°38'39.09" U 095°33'26.19" T	Aceh Jaya, Aceh	0420-613
Revisinusu, Yef		Pulau	03°45'30.80" S 133°54'59.80" T	Kaimana, Papua Barat	3012-124
Rewataya, Pulau		Pulau	05°29'25.74" S 119°15'29.97" T	Takalar, Sulawesi Selatan	2010-521
Reyob, Pulau		Pulau	01°51'21.21" S 134°06'24.72" T	Teluk Wondama, Papua Barat	3014-213
Rhun, Pulau		Pulau	04°33'29.00" S 129°40'52.00" T	Maluku Tengah, Maluku	2711-234
Riang, Pulau		Pulau	01°01'07.00" U 103°45'14.00" T	Kota Batam, Kepulauan Riau	1017-121

DAFTAR NAMA RUPABUMI

NAMA RUPABUMI	NAMA LAIN	UNSUR RUPABUMI	KOORDINAT	WILAYAH ADMINISTRASI	NOMOR LEMBAR PETA
Riasa, Nusa		Pulau	08°26'32.49" S 121°57'30.58" T	Ende, Nusa Tenggara Timur	2207-422
Riau, Pulau		Pulau	00°47'47.00" U 104°37'41.00" T	Bintan, Kepulauan Riau	1016-632
Riau, Selat		Selat	00°52'26.96" U 104°20'05.93" T	Kepulauan Riau	1016-541
Rica, Pulau		Pulau	00°52'39.53" U 127°39'43.62" T	Halmahera Barat, Maluku Utara	2616-434
Riding, Pulau		Pulau	00°18'20.05" U 104°25'44.43" T	Lingga, Kepulauan Riau	1016-242
Rigah, Pulau		Pulau	04°38'16.00" U 095°31'13.00" T	Aceh Jaya, Aceh	0420-613
Rimau Balak, Pulau		Pulau	05°51'22.00" S 105°47'06.33" T	Lampung Selatan, Lampung	1110-223
Rimau Lunik, Pulau		Pulau	05°50'43.76" S 105°47'39.40" T	Lampung Selatan, Lampung	1110-223
Rinca, Pulau		Pulau	08°41'48.00" S 119°41'30.99" T	Manggarai Barat, Nusa Tenggara Timur	2007-332
Rinding, Pulau		Pulau	00°53'23.02" U 118°01'17.00" T	Kutai Timur, Kalimantan Timur	1916-633
Ringgi, Pulau		Pulau	00°25'56.00" S 122°05'04.54" T	Tojo Una Una, Sulawesi Tengah	2215-511
Ringgit, Pulau		Pulau	01°03'06.99" U 122°07'34.00" T	Buol, Sulawesi Tengah	2217-212
Rinjing, Pulau		Pulau	00°55'36.99" U 103°57'06.00" T	Kota Batam, Kepulauan Riau	1016-444
Rinti, Pulau		Pulau	00°46'16.16" U 104°40'39.40" T	Bintan, Kepulauan Riau	1016-632
Rintikecil, Pulau		Pulau	00°46'33.64" U 104°40'37.76" T	Bintan, Kepulauan Riau	1016-632
Risenwamurem Kior, Pulau		Pulau	01°13'51.03" S 136°17'42.57" T	Biak Numfor, Papua	3114-641
Risenwamurem Oser, Pulau		Pulau	01°13'54.49" S 136°17'38.41" T	Biak Numfor, Papua	3114-641
Risenwamurem Suru, Pulau		Pulau	01°13'52.47" S 136°17'40.46" T	Biak Numfor, Papua	3114-641
Ritan, Pulau		Pulau	02°36'42.99" U 106°16'40.00" T	Kepulauan Anambas, Kepulauan Riau	1118-621
Ro'Omnus, Yef		Pulau	03°49'12.04" S 134°00'28.57" T	Kaimana, Papua Barat	3012-213
Roa, Gunung Bawah Laut		Gunung Bawah Laut	04°44'20.87" U 125°15'22.85" T	Sulawesi Utara	2420-523
Roa, Pulau		Pulau	05°33'56.80" S 123°51'30.77" T	Wakatobi, Sulawesi Tenggara	2310-243
Robuki Selatan, Pulau		Pulau	02°24'05.92" S 134°13'38.34" T	Teluk Wondama, Papua Barat	3013-512

DAFTAR NAMA RUPABUMI

NAMA RUPABUMI	NAMA LAIN	UNSUR RUPABUMI	KOORDINAT	WILAYAH ADMINISTRASI	NOMOR LEMBAR PETA
Robuki Utara, Pulau		Pulau	02°24'05.64" S 134°13'37.19" T	Teluk Wondama, Papua Barat	3013-512
Robukiasa, Pulau		Pulau	02°03'55.87" S 134°09'33.61" T	Teluk Wondama, Papua Barat	3013-534
Rodo Keccu, Pulau		Pulau	01°25'50.91" S 119°19'08.21" T	Pasangkayu, Sulawesi Barat	2014-521
Rodo Keyyang, Pulau		Pulau	01°25'47.13" S 119°19'06.15" T	Pasangkayu, Sulawesi Barat	2014-521
Roene, Pulau		Pulau	03°05'57.00" S 135°37'32.99" T	Nabire, Papua	3112-534
Rohbong, Pulau		Pulau	08°40'23.00" S 119°46'43.00" T	Manggarai Barat, Nusa Tenggara Timur	2007-341
Rokan Malang, Nusa	Nusa Gladagan	Pulau	07°41'51.29" S 108°52'30.52" T	Cilacap, Jawa Tengah	1308-242
Rokaru, Pulau		Pulau	04°53'16.19" S 122°44'44.33" T	Muna, Sulawesi Tenggara	2211-312
Roko, Pulau		Pulau	03°13'59.99" S 114°20'44.00" T	Kapuas, Kalimantan Tengah	1712-441
Roma, Selat		Selat	07°36'31.51" S 127°01'13.14" T	Maluku	2508-333
Romang, Pulau		Pulau	07°34'48.97" S 127°23'56.82" T	Maluku Barat Daya, Maluku	2508-344
Rombirombia, Pulau		Pulau	01°48'48.60" S 121°24'14.00" T	Morowali Utara, Sulawesi Tengah	2114-324
Rompong, Pulau		Pulau	01°41'12.27" U 124°56'30.49" T	Minahasa Utara, Sulawesi Utara	2417-424
Roms, Nus		Pulau	03°50'23.86" S 134°05'49.24" T	Kaimana, Papua Barat	3012-213
Rondo Selatan, Pulau		Pulau	06°03'30.15" U 095°06'43.71" T	Kota Sabang, Aceh	0422-211
Rondo, Pulau		Pulau	08°14'26.27" S 110°58'22.16" T	Pacitan, Jawa Timur	1407-642
Rondo, Pulau		Pulau	06°04'27.00" U 095°07'03.00" T	Kota Sabang, Aceh	0422-211
Roni, Pulau		Pulau	00°59'33.00" U 127°55'45.00" T	Halmahera Timur, Maluku Utara	2616-444
Ronsuar, Pulau		Pulau	00°18'15.20" S 130°16'27.02" T	Raja Ampat, Papua Barat	2715-623
Roon, Pulau		Pulau	02°23'10.69" S 134°32'58.07" T	Teluk Wondama, Papua Barat	3013-611
Rori, Pulau		Pulau	03°02'57.99" S 134°51'42.00" T	Nabire, Papua	3012-643
Roriegi, Pulau		Pulau	02°52'45.00" S 134°49'27.00" T	Nabire, Papua	3013-321
Rorobo, Pulau		Pulau	02°23'43.00" S 134°57'42.99" T	Nabire, Papua	3013-622
Rorou, Pulau		Pulau	05°35'34.30" S 123°52'20.24" T	Wakatobi, Sulawesi Tenggara	2310-243

DAFTAR NAMA RUPABUMI

NAMA RUPABUMI	NAMA LAIN	UNSUR RUPABUMI	KOORDINAT	WILAYAH ADMINISTRASI	NOMOR LEMBAR PETA
Ros, Mios		Pulau	00°24'24.90" U 131°09'14.39" T	Raja Ampat, Papua Barat	2816-234
Roso, Pulau		Pulau	08°28'54.47" S 113°37'24.76" T	Jember, Jawa Timur	1607-611
Rosua, Pulau		Pulau	02°03'31.63" S 134°09'30.52" T	Teluk Wondama, Papua Barat	3013-534
Roswar, Pulau		Pulau	02°04'12.78" S 134°21'55.50" T	Teluk Wondama, Papua Barat	3013-543
Rotan, Pulau		Pulau	06°18'27.00" S 134°19'32.99" T	Kepulauan Aru, Maluku	3009-523
Rotan, Pulau		Pulau	03°12'59.00" S 108°16'53.00" T	Belitung Timur, Kepulauan Bangka Belitung	1312-441
Rote, Pulau		Pulau	10°44'37.00" S 123°07'05.99" T	Kupang, Nusa Tenggara Timur	2305-131
Rote, Selat		Selat	10°23'11.41" S 123°23'48.14" T	Nusa Tenggara Timur	2305-422
Roti, Yef		Pulau	00°07'36.99" U 130°07'17.47" T	Raja Ampat, Papua Barat	2716-313
Row, Pulau		Pulau	02°09'09.55" S 134°44'28.97" T	Teluk Wondama, Papua Barat	3013-632
Rowogedang, Pulau		Pulau	08°21'00.80" S 112°14'28.54" T	Blitar, Jawa Timur	1507-614
Ru', Pulau		Pulau	02°59'04.99" S 107°30'15.00" T	Belitung, Kepulauan Bangka Belitung	1213-311
Rua Balaki, Pulau		Pulau	00°49'23.99" S 123°27'16.99" T	Banggai, Sulawesi Tengah	2315-124
Rua Morio, Pulau		Pulau	00°49'49.00" S 123°27'00.00" T	Banggai, Sulawesi Tengah	2315-124
Ruang, Pulau		Pulau	02°18'27.03" U 125°21'57.26" T	Sulawesi Utara	2418-241
Ruarua, Pulau		Pulau	04°54'22.34" S 122°46'03.64" T	Muna, Sulawesi Tenggara	2211-321
Ruba Ici, Pulau		Pulau	01°41'58.21" U 127°34'07.83" T	Halmahera Barat, Maluku Utara	2617-413
Rubai, Pulau		Pulau	06°29'55.00" S 134°29'35.00" T	Kepulauan Aru, Maluku	3009-522
Ruban, Pulau		Pulau	06°23'38.42" S 134°21'55.26" T	Kepulauan Aru, Maluku	3009-521
Ruber, Pulau		Pulau	00°45'00.07" S 135°28'01.61" T	Supiori, Papua	3115-124
Ruberube, Pulau		Pulau	02°03'24.00" U 128°16'39.00" T	Pulau Morotai, Maluku Utara	2618-221
Rubi, Pulau		Pulau	02°12'21.44" U 097°19'02.62" T	Aceh Singkil, Aceh	0518-323
Rubiah, Pulau		Pulau	00°15'49.64" U 099°08'11.53" T	Mandailing Natal, Sumatera Utara	0716-132
Rubiah, Pulau		Pulau	05°52'59.00" U 095°15'28.00" T	Kota Sabang, Aceh	0421-543

DAFTAR NAMA RUPABUMI

NAMA RUPABUMI	NAMA LAIN	UNSUR RUPABUMI	KOORDINAT	WILAYAH ADMINISTRASI	NOMOR LEMBAR PETA
Ruen, Pulau		Pulau	05°26'40.12" S 132°43'50.27" T	Maluku Tenggara, Maluku	2910-512
Ruip, Pulau		Pulau	00°02'41.00" S 130°06'50.35" T	Raja Ampat, Papua Barat	2715-633
Rukaru Besar, Pulau		Pulau	04°54'55.84" S 122°45'42.09" T	Muna, Sulawesi Tenggara	2211-321
Rukaru Kecil, Pulau		Pulau	04°54'56.59" S 122°45'42.71" T	Muna, Sulawesi Tenggara	2211-321
Rukau Selatan, Pulau		Pulau	00°32'25.77" U 103°46'38.20" T	Karimun, Kepulauan Riau	1016-421
Rukau Tengah, Pulau		Pulau	00°34'38.26" U 103°46'17.33" T	Karimun, Kepulauan Riau	1016-421
Rukau Utara, Pulau		Pulau	00°37'27.68" U 103°45'31.97" T	Karimun, Kepulauan Riau	1016-421
Rukiruki, Pulau		Pulau	02°03'53.67" U 128°16'09.39" T	Pulau Morotai, Maluku Utara	2618-221
Ruku, Pulau		Pulau	00°42'29.00" S 103°21'40.00" T	Indragiri Hilir, Riau	0915-341
Ruku, Pulau		Pulau	01°44'04.49" U 127°34'09.35" T	Halmahera Barat, Maluku Utara	2617-413
Rukui, Pulau		Pulau	04°30'35.28" U 098°08'50.46" T	Aceh Tamiang, Aceh	0620-512
Rum, Meos		Pulau	00°26'43.05" S 130°29'22.43" T	Raja Ampat, Papua Barat	2715-622
Rum, Yef		Pulau	00°09'28.68" U 130°03'53.77" T	Raja Ampat, Papua Barat	2716-313
Rumadan Laer, Pulau		Pulau	05°29'51.00" S 132°44'16.00" T	Maluku Tenggara, Maluku	2910-512
Rumadan, Pulau		Pulau	05°29'30.99" S 132°45'20.99" T	Maluku Tenggara, Maluku	2910-521
Rumandaran, Pulau		Pulau	02°37'01.26" S 132°25'54.36" T	Fak Fak, Papua Barat	2913-144
Rumarakon, Pulau		Pulau	02°04'40.87" S 134°43'30.43" T	Teluk Wondama, Papua Barat	3013-634
Rumawain, Pulau		Pulau	02°37'05.98" S 132°25'43.90" T	Fak Fak, Papua Barat	2913-144
Rumbabo Genan Lu, Pulau		Pulau	00°57'14.50" S 131°05'33.71" T	Raja Ampat, Papua Barat	2815-211
Rumbabo Genan Sa, Pulau		Pulau	00°57'18.08" S 131°05'34.09" T	Raja Ampat, Papua Barat	2815-211
Rumbabo Genan, Pulau		Pulau	00°57'07.97" S 131°05'43.96" T	Raja Ampat, Papua Barat	2815-211
Rumbabo, Pulau		Pulau	00°56'31.16" S 131°06'18.19" T	Raja Ampat, Papua Barat	2815-211
Rumberpon, Pulau		Pulau	01°50'01.66" S 134°10'44.94" T	Teluk Wondama, Papua Barat	3014-214
Rumbia, Pulau		Pulau	01°57'04.00" S 121°30'36.00" T	Morowali, Sulawesi Tengah	2214-111

DAFTAR NAMA RUPABUMI

NAMA RUPABUMI	NAMA LAIN	UNSUR RUPABUMI	KOORDINAT	WILAYAH ADMINISTRASI	NOMOR LEMBAR PETA
Rumbia, Pulau		Pulau	02°55'51.29" U 099°49'29.92" T	Kota Tanjung Balai, Sumatera Utara	0718-543
Rumbia, Pulau		Pulau	00°22'56.89" U 101°30'03.76" T	Kampar, Riau	0816-333
Rumbini, Pulau		Pulau	02°01'55.49" S 134°08'54.02" T	Teluk Wondama, Papua Barat	3013-534
Rumbopiar, Mios		Pulau	01°14'00.10" S 129°42'18.71" T	Raja Ampat, Papua Barat	2714-532
Rumbu, Pulau		Pulau	00°27'17.55" S 130°29'04.83" T	Raja Ampat, Papua Barat	2715-622
Rumofradu, Pulau		Pulau	02°31'21.12" S 133°43'22.01" T	Teluk Bintuni, Papua Barat	3013-134
Rumput, Pulau		Pulau	04°04'44.31" U 108°16'24.56" T	Natuna, Kepulauan Riau	1320-121
Rumput, Pulau		Pulau	03°13'41.67" S 107°43'19.79" T	Belitung, Kepulauan Bangka Belitung	1212-632
Rumusa, Pulau		Pulau	02°46'39.29" S 132°41'14.19" T	Fak Fak, Papua Barat	2913-214
Runduma, Pulau		Pulau	05°20'11.39" S 124°20'19.14" T	Wakatobi, Sulawesi Tenggara	2310-623
Runggawor, Pulau		Pulau	03°03'10.00" S 134°51'46.00" T	Nabire, Papua	3012-643
Rungkeng, Pulau		Pulau	08°44'30.23" S 119°43'33.28" T	Manggarai Barat, Nusa Tenggara Timur	2007-332
Rungpao, Pulau		Pulau	02°12'34.99" U 097°12'42.99" T	Aceh Singkil, Aceh	0518-314
Rungul Nanai, Pulau		Pulau	06°17'42.16" S 134°29'34.00" T	Kepulauan Aru, Maluku	3009-524
Rungul Nannain, Pulau		Pulau	06°18'32.02" S 134°32'02.19" T	Kepulauan Aru, Maluku	3009-613
Rungun, Pulau		Pulau	02°53'25.03" S 111°25'31.86" T	Kotawaringin Barat, Kalimantan Tengah	1513-122
Runi, Pulau		Pulau	00°22'37.20" U 131°02'54.08" T	Raja Ampat, Papua Barat	2816-233
Runi, Pulau		Pulau	01°17'39.00" S 136°41'43.00" T	Biak Numfor, Papua	3214-414
Rupat, Pulau		Pulau	01°53'07.00" U 101°35'03.00" T	Bengkalis, Riau	0817-633
Rupat, Pulau		Pulau	02°04'35.24" U 101°40'48.19" T	Bengkalis, Riau	0818-312
Rupat, Pulau		Pulau	02°02'09.25" U 101°37'59.24" T	Bengkalis, Riau	0818-312
Rupat, Selat		Selat	01°46'33.08" U 101°29'13.60" T	Kepulauan Riau	0817-542
Rur, Pulau		Pulau	02°42'55.63" S 132°05'48.86" T	Fak Fak, Papua Barat	2913-131
Rurbas Beba, Pulau		Pulau	01°18'32.23" S 136°12'29.15" T	Biak Numfor, Papua	3114-614

DAFTAR NAMA RUPABUMI

NAMA RUPABUMI	NAMA LAIN	UNSUR RUPABUMI	KOORDINAT	WILAYAH ADMINISTRASI	NOMOR LEMBAR PETA
Rurbas Bedar, Pulau		Pulau	01°18'24.99" S 136°13'04.00" T	Biak Numfor, Papua	3114-614
Ruruboi, Pulau		Pulau	01°57'20.35" S 134°09'22.95" T	Teluk Wondama, Papua Barat	3014-212
Rurui, Pulau		Pulau	02°14'09.53" S 134°08'21.76" T	Teluk Wondama, Papua Barat	3013-532
Rurukumbai, Pulau		Pulau	02°51'47.94" S 134°28'06.77" T	Teluk Wondama, Papua Barat	3013-224
Rurusama Baba, Pulau		Pulau	01°59'05.19" S 134°08'27.39" T	Teluk Wondama, Papua Barat	3014-212
Rurusama Katu, Pulau		Pulau	01°59'07.64" S 134°08'26.70" T	Teluk Wondama, Papua Barat	3014-212
Rusa Dua, Pulau		Pulau	02°15'01.00" S 110°04'14.00" T	Ketapang, Kalimantan Barat	1413-513
Rusa Kecil, Pulau		Pulau	00°47'30.80" U 104°39'03.70" T	Bintan, Kepulauan Riau	1016-632
Rusa Satu, Pulau		Pulau	02°50'21.99" S 110°10'09.99" T	Ketapang, Kalimantan Barat	1413-214
Rusa, Pulau		Pulau	03°51'36.45" U 096°22'53.78" T	Nagan Raya, Aceh	0519-442
Rusa, Pulau		Pulau	00°47'30.99" U 104°38'39.99" T	Bintan, Kepulauan Riau	1016-632
Rusa, Pulau		Pulau	08°23'19.00" S 123°49'23.00" T	Alor, Nusa Tenggara Timur	2307-521
Rusa, Pulau		Pulau	05°16'39.00" U 095°12'20.00" T	Aceh Besar, Aceh	0421-232
Rusah, Malang	Malang merah	Karang	00°42'19.13" U 104°45'06.95" T	Bintan, Kepulauan Riau	1016-623
Rusong, Pulau		Pulau	01°47'56.04" S 105°50'30.11" T	Bangka, Kepulauan Bangka Belitung	1114-223
Rutong, Pulau		Pulau	08°23'22.02" S 121°03'37.35" T	Ngada, Nusa Tenggara Timur	2107-611
Rutum, Pulau		Pulau	00°33'37.16" U 131°11'21.53" T	Raja Ampat, Papua Barat	2816-512
Ruvasi Mgun, Pulau		Pulau	00°33'47.51" S 130°17'05.12" T	Raja Ampat, Papua Barat	2715-343
Ruvasi, Pulau		Pulau	00°33'56.47" S 130°17'02.64" T	Raja Ampat, Papua Barat	2715-343
Sa Galalan Ni Yefo, Pulau		Pulau	00°09'55.90" U 130°03'04.66" T	Raja Ampat, Papua Barat	2716-313
Sa'Aba Semus, Yef		Pulau	04°02'32.37" S 134°14'57.33" T	Kaimana, Papua Barat	3011-534
Sa'Aba Tor, Yef		Pulau	04°02'33.22" S 134°14'49.36" T	Kaimana, Papua Barat	3011-534
Sa'Aba Uit, Yef		Pulau	04°02'34.91" S 134°14'54.81" T	Kaimana, Papua Barat	3011-534
Saana Besar, Pulau		Pulau	00°21'06.68" S 121°51'43.57" T	Tojo Una Una, Sulawesi Tengah	2215-423

DAFTAR NAMA RUPABUMI

NAMA RUPABUMI	NAMA LAIN	UNSUR RUPABUMI	KOORDINAT	WILAYAH ADMINISTRASI	NOMOR LEMBAR PETA
Saana Kecil, Pulau		Pulau	00°21'08.15" S 121°51'44.79" T	Tojo Una Una, Sulawesi Tengah	2215-423
Saba, Pulau		Pulau	01°21'17.01" S 130°52'18.00" T	Sorong, Papua Barat	2814-423
Sabakkatang, Pulau		Pulau	02°13'18.99" S 117°24'38.99" T	Mamuju, Sulawesi Barat	1913-442
Sabal, Pulau		Pulau	07°32'03.47" S 130°58'53.30" T	Kepulauan Tanimbar, Maluku	2808-144
Sabalale Kapatcol Tol, Pulau		Pulau	01°58'41.71" S 130°30'07.29" T	Raja Ampat, Papua Barat	2814-111
Sabalale Nikapatcol Toltolea, Pulau		Pulau	01°58'41.68" S 130°30'07.43" T	Raja Ampat, Papua Barat	2814-111
Sabalana, Pulau		Pulau	06°51'09.83" S 119°06'32.42" T	Pangkajene Kepulauan, Sulawesi Selatan	2009-213
Sabalande, Pulau		Pulau	01°29'35.30" S 122°47'28.29" T	Banggai Kepulauan, Sulawesi Tengah	2214-621
Saban Kecil, Pulau		Pulau	00°21'51.00" S 130°33'58.19" T	Raja Ampat, Papua Barat	2815-413
Sabanar, Pulau		Pulau	02°51'41.55" U 117°29'32.98" T	Bulungan, Kalimantan Utara	1918-442
Sabangemo, Pulau		Pulau	01°25'10.70" S 123°02'27.55" T	Banggai Kepulauan, Sulawesi Tengah	2314-411
Sabangko, Pulau		Pulau	04°42'22.00" S 119°28'23.00" T	Pangkajene Kepulauan, Sulawesi Selatan	2011-242
Sabangmawang, Pulau		Pulau	03°36'33.00" U 108°05'49.99" T	Natuna, Kepulauan Riau	1319-411
Sabaro Natuk, Pulau		Pulau	02°40'49.78" S 132°32'40.35" T	Fak Fak, Papua Barat	2913-231
Sabaro Nenem, Pulau		Pulau	02°40'46.84" S 132°32'49.47" T	Fak Fak, Papua Barat	2913-231
Sabaro Selatan, Pulau		Pulau	02°41'16.97" S 132°32'54.87" T	Fak Fak, Papua Barat	2913-231
Sabaro Tengah, Pulau		Pulau	02°41'09.02" S 132°32'55.86" T	Fak Fak, Papua Barat	2913-231
Sabaro Utara, Pulau		Pulau	02°41'07.06" S 132°33'01.35" T	Fak Fak, Papua Barat	2913-231
Sabaru, Pulau		Pulau	06°34'34.91" S 118°50'04.72" T	Pangkajene Kepulauan, Sulawesi Selatan	2009-143
Sabaru, Pulau		Pulau	05°05'44.96" S 117°03'10.93" T	Pangkajene Kepulauan, Sulawesi Selatan	1910-433
Sabatang, Pulau		Pulau	00°25'26.00" S 127°39'23.00" T	Halmahera Selatan, Maluku Utara	2615-412
Sabelo'O, Pulau		Pulau	08°27'38.99" S 122°01'14.00" T	Sikka, Nusa Tenggara Timur	2207-511
Saber, Pulau		Pulau	06°11'06.00" S 134°50'01.00" T	Kepulauan Aru, Maluku	3009-641
Sabian, Pulau		Pulau	01°30'04.70" S 122°48'08.43" T	Banggai Kepulauan, Sulawesi Tengah	2214-343

DAFTAR NAMA RUPABUMI

NAMA RUPABUMI	NAMA LAIN	UNSUR RUPABUMI	KOORDINAT	WILAYAH ADMINISTRASI	NOMOR LEMBAR PETA
Sabibi, Pulau		Pulau	01°32'28.09" S 123°14'37.14" T	Banggai Kepulauan, Sulawesi Tengah	2314-134
Sabili, Yef		Pulau	00°08'19.77" U 130°04'56.45" T	Raja Ampat, Papua Barat	2716-313
Sabir, Pulau		Pulau	05°57'34.41" S 134°52'36.69" T	Kepulauan Aru, Maluku	3010-322
Sabira, Pulau	Pulau Jaga Utara	Pulau	05°12'16.92" S 106°27'38.82" T	Administrasi Kepulauan Seribu, DKI Jakarta	1110-642
Sabiro, Pulau		Pulau	06°23'33.00" S 134°22'34.00" T	Kepulauan Aru, Maluku	3009-522
Sabita, Pulau		Pulau	08°32'15.00" S 119°34'21.00" T	Manggarai Barat, Nusa Tenggara Timur	2007-333
Sabiteng, Pulau		Pulau	06°57'22.94" S 115°30'00.57" T	Sumenep, Jawa Timur	1809-111
Sabitfang, Pulau		Pulau	03°55'36.95" S 132°49'09.71" T	Fak Fak, Papua Barat	2912-221
Sabitua, Pulau		Pulau	01°51'03.10" U 127°38'57.84" T	Halmahera Barat, Maluku Utara	2617-432
Saboka, Pulau		Pulau	01°25'35.08" S 119°20'03.08" T	Pasangkayu, Sulawesi Barat	2014-521
Sabol, Pulau		Pulau	01°39'40.93" U 127°33'48.94" T	Halmahera Barat, Maluku Utara	2617-413
Sabol, Pulau		Pulau	02°09'05.00" S 123°40'09.99" T	Banggai Kepulauan, Sulawesi Tengah	2313-532
Saboloh Besar, Pulau		Pulau	08°23'48.00" S 119°48'27.00" T	Manggarai Barat, Nusa Tenggara Timur	2007-621
Saboloh Kecil, Pulau		Pulau	08°23'26.09" S 119°47'52.00" T	Manggarai Barat, Nusa Tenggara Timur	2007-621
Saboyang, Pulau		Pulau	02°21'33.99" S 117°19'37.99" T	Mamuju, Sulawesi Barat	1913-423
Sabu, Pulau		Pulau	10°32'31.99" S 121°50'48.00" T	Kupang, Nusa Tenggara Timur	2205-143
Sabubu, Pulau		Pulau	00°21'13.95" U 127°53'08.29" T	Halmahera Tengah, Maluku Utara	2616-142
Sabuda, Pulau		Pulau	02°38'24.66" S 131°37'40.70" T	Fak Fak, Papua Barat	2813-332
Sabukan, Pulau		Pulau	01°09'41.19" S 136°37'32.36" T	Biak Numfor, Papua	3214-432
Sabundu, Pulau		Pulau	01°22'54.01" S 123°04'01.61" T	Banggai Kepulauan, Sulawesi Tengah	2314-411
Sabunten, Pulau		Pulau	07°00'50.56" S 115°31'30.38" T	Sumenep, Jawa Timur	1808-433
Sabut, Pulau		Pulau	01°02'49.37" S 116°43'36.99" T	Penajam Paser Utara, Kalimantan Timur	1814-634
Sabutung, Pulau		Pulau	04°45'00.00" S 119°25'58.00" T	Pangkajene Kepulauan, Sulawesi Selatan	2011-242
Sadakah, Pulau		Pulau	00°51'42.00" U 098°56'58.99" T	Mandailing Natal, Sumatera Utara	0616-642

DAFTAR NAMA RUPABUMI

NAMA RUPABUMI	NAMA LAIN	UNSUR RUPABUMI	KOORDINAT	WILAYAH ADMINISTRASI	NOMOR LEMBAR PETA
Sadapur, Pulau		Pulau	07°45'29.99" S 117°12'09.00" T	Pangkajene Kepulauan, Sulawesi Selatan	1908-114
Sadau, Pulau		Pulau	03°20'47.00" U 117°31'27.00" T	Kota Tarakan, Kalimantan Utara	1919-231
Sadolangang, Pulau		Pulau	06°58'26.47" S 118°48'28.88" T	Pangkajene Kepulauan, Sulawesi Selatan	2009-121
Sadulang Besar, Pulau		Pulau	06°57'15.62" S 115°47'19.87" T	Sumenep, Jawa Timur	1809-121
Sadulang Kecil, Pulau		Pulau	06°58'22.56" S 115°45'17.44" T	Sumenep, Jawa Timur	1809-121
Saebus, Pulau		Pulau	07°04'01.56" S 115°41'54.44" T	Sumenep, Jawa Timur	1808-434
Safa Atsa, Pulau		Pulau	00°26'19.11" S 130°41'18.98" T	Raja Ampat, Papua Barat	2815-412
Safa Genan Lol, Pulau		Pulau	00°26'08.57" S 130°41'14.84" T	Raja Ampat, Papua Barat	2815-412
Safa Genan, Pulau		Pulau	00°26'15.46" S 130°41'00.49" T	Raja Ampat, Papua Barat	2815-412
Safa Lu, Pulau		Pulau	00°26'10.75" S 130°41'22.20" T	Raja Ampat, Papua Barat	2815-412
Safa Yeben, Pulau		Pulau	00°26'20.63" S 130°41'27.20" T	Raja Ampat, Papua Barat	2815-412
Safa, Pulau		Pulau	00°26'16.14" S 130°41'14.37" T	Raja Ampat, Papua Barat	2815-412
Safarang Ganan, Yef		Pulau	00°00'04.83" S 130°09'45.06" T	Raja Ampat, Papua Barat	2715-634
Safarang Pele, Yef		Pulau	00°00'01.46" S 130°09'50.65" T	Raja Ampat, Papua Barat	2715-634
Safe, Pulau		Pulau	10°31'04.37" S 123°19'56.34" T	Rote Ndao, Nusa Tenggara Timur	2305-143
Saferom, Nus		Pulau	03°52'44.87" S 133°56'02.15" T	Kaimana, Papua Barat	3012-122
Safodik Bagen, Pulau		Pulau	02°39'30.09" S 132°27'23.06" T	Fak Fak, Papua Barat	2913-142
Safodik Girif, Pulau		Pulau	02°39'40.37" S 132°27'27.25" T	Fak Fak, Papua Barat	2913-142
Safuni, Pulau		Pulau	02°39'18.32" S 132°32'33.97" T	Fak Fak, Papua Barat	2913-231
Saga, Pulau		Pulau	00°18'44.79" S 130°36'38.60" T	Raja Ampat, Papua Barat	2815-413
Sagaf Atsa, Pulau		Pulau	02°10'02.10" S 130°26'51.05" T	Raja Ampat, Papua Barat	2713-642
Sagaf Fat, Pulau		Pulau	02°09'43.23" S 130°27'59.64" T	Raja Ampat, Papua Barat	2713-642
Sagaf Fit, Pulau		Pulau	02°10'24.48" S 130°26'28.46" T	Raja Ampat, Papua Barat	2713-642
Sagaf Lafa, Pulau		Pulau	02°10'28.20" S 130°27'13.35" T	Raja Ampat, Papua Barat	2713-642

DAFTAR NAMA RUPABUMI

NAMA RUPABUMI	NAMA LAIN	UNSUR RUPABUMI	KOORDINAT	WILAYAH ADMINISTRASI	NOMOR LEMBAR PETA
Sagaf Lafamaifat, Pulau		Pulau	02°10'28.63" S 130°27'17.67" T	Raja Ampat, Papua Barat	2713-642
Sagaf Lafamailim, Pulau		Pulau	02°10'32.02" S 130°27'02.07" T	Raja Ampat, Papua Barat	2713-642
Sagaf Lafamailu, Pulau		Pulau	02°10'25.68" S 130°26'41.66" T	Raja Ampat, Papua Barat	2713-642
Sagaf Lafamaisa, Pulau		Pulau	02°10'15.52" S 130°27'52.79" T	Raja Ampat, Papua Barat	2713-642
Sagaf Lafamaitol, Pulau		Pulau	02°10'27.50" S 130°27'28.37" T	Raja Ampat, Papua Barat	2713-642
Sagaf Lim, Pulau		Pulau	02°10'24.16" S 130°26'13.59" T	Raja Ampat, Papua Barat	2713-642
Sagaf Lu, Pulau		Pulau	02°09'50.09" S 130°27'32.54" T	Raja Ampat, Papua Barat	2713-642
Sagaf Si, Pulau		Pulau	02°10'23.17" S 130°26'49.09" T	Raja Ampat, Papua Barat	2713-642
Sagaf Tol, Pulau		Pulau	02°09'41.46" S 130°27'51.57" T	Raja Ampat, Papua Barat	2713-642
Sagaf Wal, Pulau		Pulau	02°10'25.99" S 130°26'34.86" T	Raja Ampat, Papua Barat	2713-642
Sagaf Wonom, Pulau		Pulau	02°10'25.52" S 130°26'21.36" T	Raja Ampat, Papua Barat	2713-642
Sagaf Yef Balbuli, Pulau		Pulau	02°09'59.06" S 130°28'29.57" T	Raja Ampat, Papua Barat	2713-642
Sagaf Yef Kafya, Pulau		Pulau	02°09'48.26" S 130°28'24.44" T	Raja Ampat, Papua Barat	2713-642
Sagaf Yef Kala, Pulau		Pulau	02°09'59.87" S 130°28'27.68" T	Raja Ampat, Papua Barat	2713-642
Sagaf Yef Katem, Pulau		Pulau	02°10'02.48" S 130°27'55.18" T	Raja Ampat, Papua Barat	2713-642
Sagaf Yef Lanam, Pulau		Pulau	02°10'06.03" S 130°27'40.64" T	Raja Ampat, Papua Barat	2713-642
Sagaf Yef Not, Pulau		Pulau	02°10'03.47" S 130°28'20.89" T	Raja Ampat, Papua Barat	2713-642
Sagaf Yef Taoris, Pulau		Pulau	02°10'11.74" S 130°27'40.32" T	Raja Ampat, Papua Barat	2713-642
Sagaf Yef, Pulau		Pulau	02°10'29.57" S 130°26'30.41" T	Raja Ampat, Papua Barat	2713-642
Sagaf Yeffo, Pulau		Pulau	02°10'01.44" S 130°28'17.42" T	Raja Ampat, Papua Barat	2713-642
Sagaf Yefto Galyu, Pulau		Pulau	02°10'05.23" S 130°28'20.62" T	Raja Ampat, Papua Barat	2713-642
Sagaf, Pulau		Pulau	02°10'16.01" S 130°27'31.80" T	Raja Ampat, Papua Barat	2713-642
Sagai, Pulau		Pulau	00°10'12.75" U 104°23'52.68" T	Lingga, Kepulauan Riau	1016-224
Sagara, Pulau		Pulau	04°42'02.00" S 119°27'18.00" T	Pangkajene Kepulauan, Sulawesi Selatan	2011-242

DAFTAR NAMA RUPABUMI

NAMA RUPABUMI	NAMA LAIN	UNSUR RUPABUMI	KOORDINAT	WILAYAH ADMINISTRASI	NOMOR LEMBAR PETA
Sagaranusa, Pulau		Pulau	02°42'43.91" S 132°09'07.07" T	Fak Fak, Papua Barat	2913-132
Sagarmur, Pulau		Pulau	02°44'06.00" S 132°01'25.88" T	Fak Fak, Papua Barat	2913-131
Sagaro Nikapatcol Towasara, Pulau		Pulau	02°01'38.70" S 130°42'43.17" T	Raja Ampat, Papua Barat	2813-434
Sagatene, Pulau		Pulau	02°26'34.87" S 133°33'14.27" T	Teluk Bintuni, Papua Barat	3013-411
Sagawin, Pulau		Pulau	00°56'39.55" S 130°38'57.27" T	Raja Ampat, Papua Barat	2815-112
Sage, Pulau		Pulau	00°16'24.42" U 104°20'31.38" T	Lingga, Kepulauan Riau	1016-241
Sagemun, Pulau		Pulau	01°04'43.23" S 131°13'49.38" T	Sorong, Papua Barat	2814-534
Sagentoh, Pulau		Pulau	06°39'14.28" S 115°44'14.02" T	Sumenep, Jawa Timur	1809-132
Sagof Atsa, Pulau		Pulau	02°01'35.96" S 130°43'29.96" T	Raja Ampat, Papua Barat	2813-434
Sagof Fat, Pulau		Pulau	02°01'40.95" S 130°43'28.85" T	Raja Ampat, Papua Barat	2813-434
Sagof Fit, Pulau		Pulau	02°01'33.34" S 130°43'03.29" T	Raja Ampat, Papua Barat	2813-434
Sagof Lafa, Pulau		Pulau	02°01'47.02" S 130°43'02.84" T	Raja Ampat, Papua Barat	2813-434
Sagof Lafamailu, Pulau		Pulau	02°01'41.01" S 130°42'48.50" T	Raja Ampat, Papua Barat	2813-434
Sagof Lafamaissa, Pulau		Pulau	02°01'38.46" S 130°42'54.39" T	Raja Ampat, Papua Barat	2813-434
Sagof Lafamaitol, Pulau		Pulau	02°01'50.02" S 130°42'53.28" T	Raja Ampat, Papua Barat	2813-434
Sagof Lim, Pulau		Pulau	02°01'41.04" S 130°43'26.90" T	Raja Ampat, Papua Barat	2813-434
Sagof Lol, Pulau		Pulau	02°01'47.46" S 130°43'19.30" T	Raja Ampat, Papua Barat	2813-434
Sagof Lu, Pulau		Pulau	02°01'39.48" S 130°43'28.98" T	Raja Ampat, Papua Barat	2813-434
Sagof Nikapatcol Lenkalogos, Pulau		Pulau	02°01'36.14" S 130°42'56.49" T	Raja Ampat, Papua Barat	2813-434
Sagof Nikapatcol Tolea, Pulau		Pulau	02°01'38.97" S 130°42'44.84" T	Raja Ampat, Papua Barat	2813-434
Sagof Si, Pulau		Pulau	02°01'31.23" S 130°42'57.73" T	Raja Ampat, Papua Barat	2813-434
Sagof Wal, Pulau		Pulau	02°01'31.12" S 130°43'00.73" T	Raja Ampat, Papua Barat	2813-434
Sagof Wonom, Pulau		Pulau	02°01'37.79" S 130°43'17.08" T	Raja Ampat, Papua Barat	2813-434
Sagori, Pulau		Pulau	05°20'35.00" S 121°45'33.99" T	Bombana, Sulawesi Tenggara	2210-423

DAFTAR NAMA RUPABUMI

NAMA RUPABUMI	NAMA LAIN	UNSUR RUPABUMI	KOORDINAT	WILAYAH ADMINISTRASI	NOMOR LEMBAR PETA
Sagoria, Pulau		Pulau	06°17'35.00" S 134°18'46.00" T	Kepulauan Aru, Maluku	3009-523
Sagu, Pulau		Pulau	02°12'32.00" S 123°09'06.00" T	Banggai Kepulauan, Sulawesi Tengah	2313-432
Sagudampar, Pulau		Pulau	03°14'22.99" U 106°26'53.00" T	Kepulauan Anambas, Kepulauan Riau	1119-324
Saguil, Pulau		Pulau	01°42'27.27" S 129°56'32.02" T	Raja Ampat, Papua Barat	2714-242
Saguilum Le, Pulau		Pulau	02°05'25.23" S 130°12'04.95" T	Raja Ampat, Papua Barat	2713-634
Saguilum Lol, Pulau		Pulau	02°05'24.23" S 130°12'11.54" T	Raja Ampat, Papua Barat	2713-634
Saguilum Palolon, Pulau		Pulau	02°05'24.90" S 130°12'09.02" T	Raja Ampat, Papua Barat	2713-634
Sagul Yeben, Pulau		Pulau	00°24'59.95" S 130°34'05.42" T	Raja Ampat, Papua Barat	2815-411
Sagul, Pulau		Pulau	00°25'01.47" S 130°34'13.13" T	Raja Ampat, Papua Barat	2815-411
Sagulbus Atsa, Pulau		Pulau	00°25'14.89" S 130°34'38.70" T	Raja Ampat, Papua Barat	2815-411
Sagulbus Genan, Pulau		Pulau	00°25'14.78" S 130°34'42.42" T	Raja Ampat, Papua Barat	2815-411
Sagulbus Lu, Pulau		Pulau	00°25'16.14" S 130°34'40.89" T	Raja Ampat, Papua Barat	2815-411
Sagulbus, Pulau		Pulau	00°25'12.38" S 130°34'48.37" T	Raja Ampat, Papua Barat	2815-411
Sagusagu, Pulau		Pulau	02°15'02.17" U 097°15'28.04" T	Aceh Singkil, Aceh	0518-341
Saha, Pulau		Pulau	00°28'16.37" S 121°43'03.40" T	Tojo Una Una, Sulawesi Tengah	2215-412
Sahab, Pulau		Pulau	03°53'53.00" U 108°22'08.00" T	Natuna, Kepulauan Riau	1319-443
Sahabi, Pulau		Pulau	05°32'31.68" S 123°52'10.84" T	Wakatobi, Sulawesi Tenggara	2310-243
Saharina, Pulau		Pulau	00°29'30.42" U 121°40'07.74" T	Pahuwato, Gorontalo	2216-134
Sahaung, Pulau		Pulau	01°44'36.50" U 125°09'25.74" T	Minahasa Utara, Sulawesi Utara	2417-514
Sahi Besar, Pulau		Pulau	04°03'50.30" U 108°17'52.54" T	Natuna, Kepulauan Riau	1320-121
Sai, Pulau		Pulau	00°45'28.34" U 128°29'48.09" T	Halmahera Timur, Maluku Utara	2616-542
Saido, Pulau		Pulau	00°12'41.00" S 122°12'34.99" T	Tojo Una Una, Sulawesi Tengah	2215-532
Sailul, Pulau		Pulau	00°55'09.72" S 130°22'01.17" T	Raja Ampat, Papua Barat	2715-321
Sailus Besar, Pulau		Pulau	07°31'31.00" S 117°26'02.00" T	Pangkajene Kepulauan, Sulawesi Selatan	1908-144

DAFTAR NAMA RUPABUMI

NAMA RUPABUMI	NAMA LAIN	UNSUR RUPABUMI	KOORDINAT	WILAYAH ADMINISTRASI	NOMOR LEMBAR PETA
Sailus Kecil, Pulau		Pulau	07°34'59.00" S 117°26'53.00" T	Pangkajene Kepulauan, Sulawesi Selatan	1908-144
Sain, Pulau		Pulau	00°18'06.00" U 129°53'35.00" T	Halmahera Tengah, Maluku Utara	2716-242
Sainoa, Pulau		Pulau	03°07'39.00" S 122°36'42.00" T	Morowali, Sulawesi Tengah	2212-631
Sainoamadilau, Pulau		Pulau	03°07'48.20" S 122°36'29.31" T	Morowali, Sulawesi Tengah	2212-631
Sair, Yef		Pulau	03°55'38.11" S 134°03'33.00" T	Kaimana, Papua Barat	3012-211
Saisoso, Pulau		Pulau	02°43'53.64" S 132°38'32.34" T	Fak Fak, Papua Barat	2913-232
Saiwhai, Pulau		Pulau	05°27'34.72" S 134°39'46.82" T	Kepulauan Aru, Maluku	3010-612
Saka, Pulau		Pulau	03°41'21.99" U 116°57'57.19" T	Tana Tidung, Kalimantan Utara	1819-624
Saka, Pulau		Pulau	03°03'23.54" S 128°05'00.52" T	Seram Bagian Barat, Maluku	2612-533
Sakai Peley Genan, Yef		Pulau	00°08'55.45" U 130°04'33.80" T	Raja Ampat, Papua Barat	2716-313
Sakai Peley, Yef		Pulau	00°08'47.69" U 130°04'26.43" T	Raja Ampat, Papua Barat	2716-313
Sakala, Pulau		Pulau	06°56'29.56" S 116°15'09.44" T	Sumenep, Jawa Timur	1809-221
Sakalamato, Pulau		Pulau	00°07'26.32" S 130°40'34.40" T	Raja Ampat, Papua Barat	2815-434
Sakarei Kecil, Pulau		Pulau	02°13'37.98" S 133°36'23.07" T	Teluk Bintuni, Papua Barat	3013-431
Sakede, Pulau		Pulau	04°44'43.55" U 125°29'29.38" T	Kepulauan Sangihe, Sulawesi Utara	2420-524
Saketa, Pulau		Pulau	01°58'37.20" U 117°50'11.34" T	Berau, Kalimantan Timur	1917-543
Saketek, Pulau		Pulau	06°56'14.88" S 115°23'07.65" T	Sumenep, Jawa Timur	1709-322
Sakitang, Pulau		Pulau	00°29'39.00" S 127°15'51.99" T	Halmahera Selatan, Maluku Utara	2515-621
Sako, Pulau		Pulau	06°58'00.61" S 115°33'17.14" T	Sumenep, Jawa Timur	1809-111
Sakobing, Pulau		Pulau	06°58'37.40" S 115°15'19.68" T	Sumenep, Jawa Timur	1709-321
Sakonci, Pulau		Pulau	08°07'40.19" S 117°25'24.70" T	Sumbawa, Nusa Tenggara Barat	1907-442
Sakori, Pulau		Pulau	02°28'20.96" S 134°16'34.32" T	Teluk Wondama, Papua Barat	3013-521
Sakotok, Pulau		Pulau	06°55'46.21" S 115°22'22.75" T	Sumenep, Jawa Timur	1709-321
Saktu, Pulau		Pulau	05°33'12.28" S 106°32'34.53" T	Administrasi Kepulauan Seribu, DKI Jakarta	1210-133

DAFTAR NAMA RUPABUMI

NAMA RUPABUMI	NAMA LAIN	UNSUR RUPABUMI	KOORDINAT	WILAYAH ADMINISTRASI	NOMOR LEMBAR PETA
Sakuala, Pulau		Pulau	04°39'19.00" S 119°30'09.00" T	Pangkajene Kepulauan, Sulawesi Selatan	2011-331
Sakukir, Pulau		Pulau	00°44'39.99" S 135°28'27.99" T	Supiori, Papua	3115-142
Sakula, Pulau		Pulau	05°31'23.30" S 134°42'13.35" T	Kepulauan Aru, Maluku	3010-334
Salabafono Kapatcol Ganan, Pulau		Pulau	01°58'57.10" S 130°29'56.31" T	Raja Ampat, Papua Barat	2714-322
Salabafono Kapatcol Lapalelea, Pulau		Pulau	01°58'51.48" S 130°30'11.76" T	Raja Ampat, Papua Barat	2814-111
Salabafono Kapatcol Patetololya, Pulau		Pulau	01°58'47.29" S 130°29'54.43" T	Raja Ampat, Papua Barat	2714-322
Salabafono Kapatcol Tolasancaya, Pulau		Pulau	01°59'01.06" S 130°30'06.99" T	Raja Ampat, Papua Barat	2814-111
Salabafono Kapatcol Tololja, Pulau		Pulau	01°58'54.36" S 130°29'53.76" T	Raja Ampat, Papua Barat	2714-322
Salabafono Kapatcol Topoposancaya, Pulau		Pulau	01°58'54.72" S 130°30'01.37" T	Raja Ampat, Papua Barat	2814-111
Salabafono Nikapatcol Katem, Pulau		Pulau	01°58'41.49" S 130°30'07.31" T	Raja Ampat, Papua Barat	2814-111
Salabafono Nikapatcol Toltolea, Pulau		Pulau	01°58'46.97" S 130°30'11.36" T	Raja Ampat, Papua Barat	2814-111
Salabafono Nikapatcol Tonataya, Pulau		Pulau	01°58'55.25" S 130°29'57.47" T	Raja Ampat, Papua Barat	2714-322
Salabafono Niyef Lapy, Pulau		Pulau	01°58'38.30" S 130°29'58.25" T	Raja Ampat, Papua Barat	2714-322
Salabafono Niyef Toleya, Pulau		Pulau	01°58'37.22" S 130°29'58.90" T	Raja Ampat, Papua Barat	2714-322
Salabafono Yepto Palenatalea, Pulau		Pulau	01°58'42.03" S 130°30'07.22" T	Raja Ampat, Papua Barat	2814-111
Salabafono, Pulau		Pulau	01°58'58.90" S 130°29'55.97" T	Raja Ampat, Papua Barat	2714-322
Salabafuno Atsa, Pulau		Pulau	01°58'58.57" S 130°30'07.54" T	Raja Ampat, Papua Barat	2814-111
Salabafuno Fat, Pulau		Pulau	01°58'44.71" S 130°30'08.33" T	Raja Ampat, Papua Barat	2814-111
Salabafuno Lu, Pulau		Pulau	01°59'03.50" S 130°30'16.33" T	Raja Ampat, Papua Barat	2814-111
Salabafuno Tol, Pulau		Pulau	01°58'45.53" S 130°30'06.88" T	Raja Ampat, Papua Barat	2814-111
Salabafuno, Pulau		Pulau	01°58'52.45" S 130°29'57.43" T	Raja Ampat, Papua Barat	2714-322
Salabete, Pulau		Pulau	01°42'22.74" U 127°33'59.77" T	Halmahera Barat, Maluku Utara	2617-413
Salahnama, Pulau		Pulau	01°14'57.00" S 109°56'17.00" T	Kayong Utara, Kalimantan Barat	1414-442
Salahnama, Pulau		Pulau	03°20'30.00" U 099°43'22.00" T	Batu Bara, Sumatera Utara	0719-232

DAFTAR NAMA RUPABUMI

NAMA RUPABUMI	NAMA LAIN	UNSUR RUPABUMI	KOORDINAT	WILAYAH ADMINISTRASI	NOMOR LEMBAR PETA
Salahnamo, Pulau		Pulau	02°57'29.00" S 104°52'16.00" T	Banyuasin, Sumatera Selatan	1013-321
Salahuenge, Pulau		Pulau	03°35'44.19" U 125°35'18.21" T	Kepulauan Sangihe, Sulawesi Utara	2419-611
Salahummaide, Pulau		Pulau	01°38'52.93" U 127°33'24.69" T	Halimahera Barat, Maluku Utara	2617-413
Salahune, Pulau		Pulau	03°47'11.99" U 125°36'33.90" T	Kepulauan Sangihe, Sulawesi Utara	2419-631
Salaka, Pulau		Pulau	00°24'26.46" S 121°49'38.98" T	Tojo Una Una, Sulawesi Tengah	2215-421
Salaka, Pulau		Pulau	01°42'22.51" U 127°33'59.33" T	Halimahera Barat, Maluku Utara	2617-413
Salam Lapo, Yef		Pulau	01°59'51.65" S 130°25'56.30" T	Raja Ampat, Papua Barat	2714-322
Salam, Pulau		Pulau	08°35'09.32" S 113°54'09.82" T	Banyuwangi, Jawa Timur	1607-344
Salambangan, Pulau		Pulau	01°30'31.46" S 122°47'33.90" T	Banggai Kepulauan, Sulawesi Tengah	2214-343
Salambeang, Pulau		Pulau	03°11'17.22" U 125°31'55.89" T	Kepulauan Sangihe, Sulawesi Utara	2419-313
Salamlap, Pulau		Pulau	01°59'48.46" S 130°25'40.06" T	Raja Ampat, Papua Barat	2714-322
Salangadeke, Pulau		Pulau	02°07'09.99" U 127°46'41.00" T	Halimahera Utara, Maluku Utara	2618-121
Salangka, Pulau		Pulau	02°07'34.41" U 125°22'06.80" T	Sulawesi Utara	2418-223
Salaoge, Pulau		Pulau	06°55'56.20" S 115°26'07.66" T	Sumenep, Jawa Timur	1709-322
Salaor Dua, Pulau		Pulau	06°57'31.40" S 115°26'14.78" T	Sumenep, Jawa Timur	1709-322
Salaor, Pulau		Pulau	06°56'46.06" S 115°26'00.37" T	Sumenep, Jawa Timur	1709-322
Salapi, Pulau		Pulau	01°11'31.63" S 131°03'16.76" T	Raja Ampat, Papua Barat	2814-531
Salarangan, Pulau		Pulau	06°56'11.56" S 115°38'11.58" T	Sumenep, Jawa Timur	1809-112
Salat, Gili		Pulau	08°51'07.80" S 115°56'45.75" T	Lombok Barat, Nusa Tenggara Barat	1807-124
Salaut Besar, Pulau		Pulau	02°58'23.99" U 095°23'39.00" T	Simeulue, Aceh	0418-544
Salaut Kecil, Pulau		Pulau	03°00'47.99" U 095°24'16.99" T	Simeulue, Aceh	0419-222
Salawati, Pulau		Pulau	01°05'47.97" S 130°54'08.09" T	Papua Barat	2814-444
Salayef, Pulau		Pulau	00°08'02.00" S 130°40'48.20" T	Raja Ampat, Papua Barat	2815-432
Salebbo, Pulau		Pulau	04°43'37.99" S 119°18'15.00" T	Pangkajene Kepulauan, Sulawesi Selatan	2011-241

DAFTAR NAMA RUPABUMI

NAMA RUPABUMI	NAMA LAIN	UNSUR RUPABUMI	KOORDINAT	WILAYAH ADMINISTRASI	NOMOR LEMBAR PETA
Saleh, Teluk		Teluk	08°30'23.25" S 117°51'52.22" T	Nusa Tenggara Barat	1907-243
Saleha, Pulau		Pulau	03°52'11.01" U 125°43'21.71" T	Kepulauan Sangihe, Sulawesi Utara	2419-632
Salemo, Pulau		Pulau	04°41'21.00" S 119°28'08.00" T	Pangkajene Kepulauan, Sulawesi Selatan	2011-242
Salengkere, Pulau		Pulau	03°05'47.11" U 125°29'39.26" T	Kepulauan Sangihe, Sulawesi Utara	2419-222
Salenketo Kecil, Pulau		Pulau	02°54'30.44" U 117°31'46.53" T	Bulungan, Kalimantan Utara	1918-533
Salenketo, Pulau		Pulau	02°54'22.76" U 117°29'18.73" T	Bulungan, Kalimantan Utara	1918-444
Saleo Babaoro, Pulau		Pulau	02°16'22.85" U 127°44'32.13" T	Halmahera Utara, Maluku Utara	2618-132
Salep, Pulau		Pulau	00°05'30.82" S 130°39'59.97" T	Raja Ampat, Papua Barat	2815-434
Sali Besar, Pulau		Pulau	00°21'49.24" S 127°44'44.11" T	Halmahera Selatan, Maluku Utara	2615-414
Sali Kecil, Pulau		Pulau	00°25'22.00" S 127°43'59.26" T	Halmahera Selatan, Maluku Utara	2615-412
Sali, Togong		Pulau	02°00'34.58" S 123°51'05.13" T	Banggai Kepulauan, Sulawesi Tengah	2313-543
Sali'Ing, Togong		Pulau	01°36'05.12" S 123°13'27.76" T	Banggai Kepulauan, Sulawesi Tengah	2314-134
Salibabu, Pulau		Pulau	03°55'22.33" U 126°41'12.98" T	Kepulauan Talaud, Sulawesi Utara	2519-534
Saligo, Pulau		Pulau	03°30'15.72" U 125°39'47.66" T	Kepulauan Sangihe, Sulawesi Utara	2419-612
Saliing, Pulau		Pulau	01°24'14.91" S 123°09'28.35" T	Banggai Kepulauan, Sulawesi Tengah	2314-412
Salintang, Pulau		Pulau	00°32'15.00" S 127°15'29.00" T	Halmahera Selatan, Maluku Utara	2515-343
Salipogot, Pulau		Pulau	00°20'28.00" S 127°18'51.99" T	Halmahera Selatan, Maluku Utara	2515-623
Salira, Pulau		Pulau	05°52'46.11" S 106°03'38.94" T	Serang, Banten	1110-311
Saliriang, Pulau		Pulau	05°02'08.99" S 117°03'27.00" T	Pangkajene Kepulauan, Sulawesi Selatan	1910-433
Salissingang, Pulau		Pulau	02°18'54.54" S 117°13'50.30" T	Mamuju, Sulawesi Barat	1913-414
Salo, Pulau		Pulau	00°01'44.00" S 127°12'51.00" T	Halmahera Selatan, Maluku Utara	2515-634
Saloka, Pulau		Pulau	08°33'06.99" S 119°49'35.00" T	Manggarai Barat, Nusa Tenggara Timur	2007-343
Saltol, Yef		Pulau	00°16'28.44" S 130°53'58.42" T	Raja Ampat, Papua Barat	2815-424
Salubar, Pulau		Pulau	07°03'29.32" S 115°47'51.03" T	Sumenep, Jawa Timur	1808-443

DAFTAR NAMA RUPABUMI

NAMA RUPABUMI	NAMA LAIN	UNSUR RUPABUMI	KOORDINAT	WILAYAH ADMINISTRASI	NOMOR LEMBAR PETA
Salulas, Pulau		Pulau	03°25'15.99" S 132°37'48.01" T	Fak Fak, Papua Barat	2912-512
Salunga, Pulau		Pulau	08°43'13.76" S 118°46'27.23" T	Bima, Nusa Tenggara Barat	2007-141
Salutun Genan, Pulau		Pulau	01°11'22.43" S 131°06'23.44" T	Raja Ampat, Papua Barat	2814-531
Salutun Pele, Pulau		Pulau	01°11'15.96" S 131°05'49.13" T	Raja Ampat, Papua Barat	2814-531
Salwif, Yef		Pulau	00°08'07.22" S 130°38'27.15" T	Raja Ampat, Papua Barat	2815-432
Salyel, Yef		Pulau	00°17'40.66" S 130°53'55.00" T	Raja Ampat, Papua Barat	2815-424
Salyelbus Atsa, Yef		Pulau	00°17'31.43" S 130°54'02.13" T	Raja Ampat, Papua Barat	2815-424
Salyelbus Genan, Yef		Pulau	00°17'32.67" S 130°53'57.09" T	Raja Ampat, Papua Barat	2815-424
Salyelbus, Yef		Pulau	00°17'32.96" S 130°53'58.14" T	Raja Ampat, Papua Barat	2815-424
Sama, Pulau		Pulau	00°19'30.00" U 120°56'02.00" T	Parigi Moutong, Sulawesi Tengah	2116-242
Sama, Pulau		Pulau	00°38'30.00" U 104°15'22.00" T	Kota Batam, Kepulauan Riau	1016-523
Samadang Besar, Pulau		Pulau	01°35'08.00" S 124°28'37.99" T	Kepulauan Sula, Maluku Utara	2314-344
Samadang Kecil, Pulau		Pulau	01°37'58.00" S 124°29'20.00" T	Kepulauan Sula, Maluku Utara	2314-342
Samag, Pulau		Pulau	00°39'33.99" U 104°14'25.00" T	Kota Batam, Kepulauan Riau	1016-514
Samaga Ganau, Pulau		Pulau	02°05'14.16" S 130°10'03.99" T	Raja Ampat, Papua Barat	2713-634
Samaga Kapatcol Pale, Yef		Pulau	02°05'08.85" S 130°09'59.10" T	Raja Ampat, Papua Barat	2713-634
Samaga Pale, Pulau		Pulau	02°05'11.35" S 130°09'56.60" T	Raja Ampat, Papua Barat	2713-634
Samaga, Pulau		Pulau	01°42'38.56" S 129°47'32.95" T	Raja Ampat, Papua Barat	2714-241
Samai, Pulau		Pulau	03°07'22.84" S 132°29'35.03" T	Fak Fak, Papua Barat	2912-444
Samainlapo, Yef		Pulau	00°05'55.65" U 130°13'14.61" T	Raja Ampat, Papua Barat	2716-312
Samak, Pulau		Pulau	00°11'35.45" U 104°23'40.16" T	Lingga, Kepulauan Riau	1016-224
Samak, Pulau		Pulau	00°42'53.62" U 104°12'29.03" T	Kota Batam, Kepulauan Riau	1016-514
Samak, Pulau		Pulau	03°15'20.99" U 106°26'53.00" T	Kepulauan Anambas, Kepulauan Riau	1119-342
Samakuri, Pulau		Pulau	01°15'05.00" S 136°41'58.50" T	Biak Numfor, Papua	3214-414

DAFTAR NAMA RUPABUMI

NAMA RUPABUMI	NAMA LAIN	UNSUR RUPABUMI	KOORDINAT	WILAYAH ADMINISTRASI	NOMOR LEMBAR PETA
Samaleko, Pulau		Pulau	00°14'01.00" S 098°24'14.00" T	Nias Selatan, Sumatera Utara	0615-542
Samalona, Pulau		Pulau	05°07'30.76" S 119°20'36.31" T	Kota Makassar, Sulawesi Selatan	2010-541
Samama, Pulau		Pulau	02°07'57.00" U 118°19'44.00" T	Berau, Kalimantan Timur	1918-323
Samambulit, Pulau		Pulau	01°29'08.00" S 122°46'23.99" T	Banggai Kepulauan, Sulawesi Tengah	2214-621
Saman, Pulau		Pulau	01°35'44.62" S 105°25'31.27" T	Bangka Barat, Kepulauan Bangka Belitung	1114-144
Samardua, Pulau		Pulau	02°29'18.66" U 097°51'05.72" T	Aceh Singkil, Aceh	0618-143
Samarengga, Pulau		Pulau	03°23'12.00" S 122°49'01.99" T	Morowali, Sulawesi Tengah	2212-621
Samasaf, Pulau		Pulau	02°02'15.69" S 130°19'53.19" T	Raja Ampat, Papua Barat	2713-643
Samataha, Pulau		Pulau	02°27'06.65" S 117°19'25.98" T	Mamuju, Sulawesi Barat	1913-421
Samatara, Pulau		Pulau	06°17'57.99" S 134°20'03.99" T	Kepulauan Aru, Maluku	3009-523
Samatellu Borong, Pulau		Pulau	04°43'00.99" S 119°21'13.00" T	Pangkajene Kepulauan, Sulawesi Selatan	2011-241
Samatellu Lompo, Pulau		Pulau	04°40'36.99" S 119°17'04.99" T	Pangkajene Kepulauan, Sulawesi Selatan	2011-241
Samatellu Pedda, Pulau		Pulau	04°42'38.99" S 119°21'51.99" T	Pangkajene Kepulauan, Sulawesi Selatan	2011-241
Samaunu, Pulau		Pulau	00°30'49.21" U 121°37'10.17" T	Pahuwato, Gorontalo	2216-411
Sambanatnus, Yef		Pulau	03°52'01.80" S 134°01'23.55" T	Kaimana, Papua Barat	3012-213
Sambang, Pulau		Pulau	00°32'13.99" U 104°15'05.00" T	Kota Batam, Kepulauan Riau	1016-521
Sambangan, Pulau		Pulau	05°50'40.22" S 110°35'06.34" T	Jepara, Jawa Tengah	1410-313
Sambargalang, Pulau		Pulau	04°24'19.00" S 116°10'13.00" T	Kotabaru, Kalimantan Selatan	1811-512
Sambargitang, Pulau		Pulau	07°08'40.99" S 118°16'45.00" T	Pangkajene Kepulauan, Sulawesi Selatan	1908-641
Sambarjaga, Pulau		Pulau	07°05'22.99" S 118°14'12.00" T	Pangkajene Kepulauan, Sulawesi Selatan	1908-634
Sambau, Pulau		Pulau	00°09'35.91" U 104°27'09.37" T	Lingga, Kepulauan Riau	1016-224
Sambayang Napo, Pulau		Pulau	01°42'15.54" U 124°57'57.17" T	Minahasa Utara, Sulawesi Utara	2417-424
Sambergelap, Pulau		Pulau	03°39'31.00" S 116°36'16.99" T	Kotabaru, Kalimantan Selatan	1812-331
Sambi, Pulau		Pulau	08°47'11.01" S 119°48'02.99" T	Manggarai Barat, Nusa Tenggara Timur	2007-323

DAFTAR NAMA RUPABUMI

NAMA RUPABUMI	NAMA LAIN	UNSUR RUPABUMI	KOORDINAT	WILAYAH ADMINISTRASI	NOMOR LEMBAR PETA
Sambiki, Pulau		Pulau	01°19'59.00" S 127°42'33.00" T	Halmahera Selatan, Maluku Utara	2614-414
Sambilan, Pulau		Pulau	04°09'20.00" U 098°15'19.00" T	Langkat, Sumatera Utara	0620-223
Sambit, Pulau		Pulau	01°46'50.19" U 119°02'10.84" T	Berau, Kalimantan Timur	2017-531
Sambo, Pulau		Pulau	03°25'52.20" U 125°33'16.30" T	Kepulauan Sangihe, Sulawesi Utara	2419-333
Samboang, Pulau		Pulau	05°28'36.04" S 120°27'05.25" T	Bulukumba, Sulawesi Selatan	2110-422
Sambomber Adamata, Pulau		Pulau	02°41'00.70" S 132°30'44.21" T	Fak Fak, Papua Barat	2913-231
Sambomber, Pulau		Pulau	02°37'32.00" S 132°28'55.33" T	Fak Fak, Papua Barat	2913-142
Sambu, Pulau		Pulau	01°09'36.00" U 103°53'58.99" T	Kota Batam, Kepulauan Riau	1017-124
Sambujang, Pulau		Pulau	00°59'10.00" U 120°41'21.00" T	Toli Toli, Sulawesi Tengah	2116-534
Sambulale, Pulau		Pulau	00°02'57.99" U 098°55'48.00" T	Nias Selatan, Sumatera Utara	0616-322
Sambunane, Pulau		Pulau	02°42'22.09" S 132°36'21.02" T	Fak Fak, Papua Barat	2913-231
Samenderomnus, Yef		Pulau	03°49'36.82" S 133°59'44.06" T	Kaimana, Papua Barat	3012-124
Samenen, Pulau		Pulau	03°16'05.30" S 132°45'45.78" T	Fak Fak, Papua Barat	2912-523
Sami', Nisa		Pulau	08°44'35.99" S 118°41'26.99" T	Bima, Nusa Tenggara Barat	2007-132
Saminyama, Pulau		Pulau	02°17'03.83" U 128°09'21.49" T	Pulau Morotai, Maluku Utara	2618-232
Samios, Pulau		Pulau	00°59'10.18" S 135°47'39.23" T	Biak Numfor, Papua	3115-221
Samnanam, Pulau		Pulau	02°38'43.51" S 132°27'36.73" T	Fak Fak, Papua Barat	2913-142
Samo, Pulau		Pulau	00°34'54.99" S 127°08'46.00" T	Halmahera Selatan, Maluku Utara	2515-334
Samom, Pulau		Pulau	00°18'40.65" S 131°05'57.85" T	Raja Ampat, Papua Barat	2815-513
Samoni, Pulau		Pulau	01°41'29.14" S 135°35'17.12" T	Kepulauan Yapen, Papua	3114-231
Samosir, Pulau		Pulau	02°34'46.62" U 098°48'50.12" T	Samosir, Sumatera Utara	0618-621
Sampaga Tua, Pulau		Pulau	02°17'47.67" S 119°08'05.11" T	Mamuju Tengah, Sulawesi Barat	2013-514
Sampain Genan, Yef		Pulau	00°10'11.95" U 130°02'24.63" T	Raja Ampat, Papua Barat	2716-313
Sampain, Yef		Pulau	00°10'11.36" U 130°02'27.01" T	Raja Ampat, Papua Barat	2716-313

DAFTAR NAMA RUPABUMI

NAMA RUPABUMI	NAMA LAIN	UNSUR RUPABUMI	KOORDINAT	WILAYAH ADMINISTRASI	NOMOR LEMBAR PETA
Sampakera, Pulau		Pulau	05°20'47.36" S 122°29'54.86" T	Buton, Sulawesi Tenggara	2210-524
Sampakera, Pulau		Pulau	05°22'38.77" S 122°29'01.03" T	Buton Tengah, Sulawesi Tenggara	2210-522
Sampalu Besar, Pulau		Pulau	04°55'43.55" S 122°45'21.61" T	Muna, Sulawesi Tenggara	2211-321
Sampalu Kecil, Pulau		Pulau	04°55'43.70" S 122°45'20.15" T	Muna, Sulawesi Tenggara	2211-321
Sampalu Selatan, Pulau		Pulau	04°55'37.17" S 122°45'29.25" T	Muna, Sulawesi Tenggara	2211-321
Sampalu Utara, Pulau		Pulau	04°55'37.93" S 122°45'21.13" T	Muna, Sulawesi Tenggara	2211-321
Sampalu, Pulau		Pulau	05°35'01.95" S 123°49'48.09" T	Wakatobi, Sulawesi Tenggara	2310-243
Sampiding, Pulau		Pulau	01°59'51.00" S 112°33'25.99" T	Kotawaringin Timur, Kalimantan Tengah	1614-111
Sampit, Teluk		Teluk	03°08'37.78" S 113°06'16.20" T	Kalimantan Tengah	1612-531
Sampokar, Pulau		Pulau	00°45'30.06" S 135°25'35.36" T	Supiori, Papua	3115-124
Samprea Darat, Pulau		Pulau	08°44'44.49" S 119°22'19.45" T	Manggarai Barat, Nusa Tenggara Timur	2007-241
Samprea, Pulau		Pulau	08°44'16.80" S 119°22'29.52" T	Manggarai Barat, Nusa Tenggara Timur	2007-241
Sampua Bahili Assa, Pulau		Pulau	05°35'26.00" S 123°49'13.00" T	Wakatobi, Sulawesi Tenggara	2310-243
Sampua Bahili Dua, Pulau		Pulau	05°35'24.11" S 123°49'31.18" T	Wakatobi, Sulawesi Tenggara	2310-243
Sampua Bahili Tolu, Pulau		Pulau	05°35'23.62" S 123°49'31.91" T	Wakatobi, Sulawesi Tenggara	2310-243
Sampua Taurengka, Pulau		Pulau	05°34'31.49" S 123°49'41.59" T	Wakatobi, Sulawesi Tenggara	2310-243
Sampua Tooge Assa, Pulau		Pulau	05°35'21.34" S 123°49'22.37" T	Wakatobi, Sulawesi Tenggara	2310-243
Sampua Tooge Dua, Pulau		Pulau	05°35'17.20" S 123°49'25.30" T	Wakatobi, Sulawesi Tenggara	2310-243
Sampua Tooge Ganna, Pulau		Pulau	05°35'16.87" S 123°49'26.94" T	Wakatobi, Sulawesi Tenggara	2310-243
Sampua Tooge Tolu, Pulau		Pulau	05°35'16.69" S 123°49'26.45" T	Wakatobi, Sulawesi Tenggara	2310-243
Sampua Tooge, Pulau		Pulau	05°33'45.58" S 123°51'23.64" T	Wakatobi, Sulawesi Tenggara	2310-243
Samsarom, Nus		Pulau	03°51'53.68" S 134°01'30.69" T	Kaimana, Papua Barat	3012-213
Samsudin, Pulau		Pulau	00°39'24.93" S 104°20'28.46" T	Lingga, Kepulauan Riau	1015-241
Samudra, Pulau		Pulau	02°54'33.36" S 111°24'52.62" T	Kotawaringin Barat, Kalimantan Tengah	1513-122

DAFTAR NAMA RUPABUMI

NAMA RUPABUMI	NAMA LAIN	UNSUR RUPABUMI	KOORDINAT	WILAYAH ADMINISTRASI	NOMOR LEMBAR PETA
Samut, Pulau		Pulau	04°04'41.91" S 116°03'30.30" T	Kotabaru, Kalimantan Selatan	1811-533
Samut, Pulau		Pulau	02°07'50.99" U 097°21'04.00" T	Aceh Singkil, Aceh	0518-323
Sanai Tengko, Pulau		Pulau	00°19'12.97" S 131°05'41.65" T	Raja Ampat, Papua Barat	2815-513
Sanak, Pulau		Pulau	04°03'51.40" U 108°17'58.34" T	Natuna, Kepulauan Riau	1320-121
Sanamnusa, Pulau		Pulau	02°41'21.34" S 132°34'56.24" T	Fak Fak, Papua Barat	2913-231
Sanane Caddi, Pulau		Pulau	06°48'53.72" S 119°00'12.51" T	Pangkajene Kepulauan, Sulawesi Selatan	2009-213
Sanane Lompo, Pulau		Pulau	06°50'12.99" S 119°01'13.00" T	Pangkajene Kepulauan, Sulawesi Selatan	2009-213
Sanane, Pulau		Pulau	04°56'44.99" S 119°20'29.00" T	Pangkajene Kepulauan, Sulawesi Selatan	2011-221
Sandaa, Pulau		Pulau	00°26'12.99" U 121°31'05.99" T	Pahuwato, Gorontalo	2216-133
Sandam Darat, Pulau		Pulau	00°29'28.00" U 103°37'46.99" T	Karimun, Kepulauan Riau	1016-134
Sandam Laut, Pulau		Pulau	00°28'25.00" U 103°39'47.00" T	Karimun, Kepulauan Riau	1016-134
Sandey, Pulau		Pulau	02°34'09.85" S 134°20'11.89" T	Teluk Wondama, Papua Barat	3013-243
Sandii, Pulau		Pulau	00°26'09.29" U 121°30'05.74" T	Pahuwato, Gorontalo	2216-133
Sanding, Pulau		Pulau	03°34'05.99" S 100°46'57.00" T	Kepulauan Mentawai, Sumatera Barat	0812-143
Sandiri, Pulau		Pulau	01°13'39.00" S 127°41'57.00" T	Halmahera Selatan, Maluku Utara	2614-432
Sang Nit, Nus		Pulau	03°52'35.45" S 133°55'35.81" T	Kaimana, Papua Barat	3012-122
Sang, Pulau		Pulau	00°23'47.00" U 127°54'46.00" T	Halmahera Tengah, Maluku Utara	2616-144
Sangalaki, Pulau		Pulau	02°05'08.00" U 118°23'58.99" T	Berau, Kalimantan Timur	1918-322
Sangalan Diki, Pulau		Pulau	02°13'35.37" U 118°38'51.63" T	Berau, Kalimantan Timur	2018-114
Sangalan Hea, Pulau		Pulau	02°13'52.00" U 118°38'39.99" T	Berau, Kalimantan Timur	2018-114
Sangeyan Babasal, Pulau		Pulau	01°37'53.74" S 123°12'51.50" T	Banggai Kepulauan, Sulawesi Tengah	2314-132
Sanggah, Pulau		Pulau	00°25'17.93" U 104°20'32.58" T	Lingga, Kepulauan Riau	1016-243
Sanggaleang, Pulau		Pulau	04°38'23.45" S 122°19'49.31" T	Muna, Sulawesi Tenggara	2211-241
Sanggaluhang, Pulau		Pulau	02°56'47.00" U 125°28'43.50" T	Kepulauan Sangihe, Sulawesi Utara	2418-544

DAFTAR NAMA RUPABUMI

NAMA RUPABUMI	NAMA LAIN	UNSUR RUPABUMI	KOORDINAT	WILAYAH ADMINISTRASI	NOMOR LEMBAR PETA
Sanggar, Pulau		Pulau	02°30'10.00" U 106°03'04.00" T	Kepulauan Anambas, Kepulauan Riau	1118-611
Sanggar, Teluk		Teluk	08°15'35.80" S 118°17'14.48" T	Nusa Tenggara Barat	1907-623
Sanggirui, Pulau		Pulau	02°28'35.87" S 134°17'15.07" T	Teluk Wondama, Papua Barat	3013-521
Sanggora, Nus		Pulau	03°59'08.58" S 134°22'51.39" T	Kaimana, Papua Barat	3012-222
Sanggora, Nus		Pulau	03°53'49.03" S 134°06'35.73" T	Kaimana, Papua Barat	3012-211
Sanggul, Pulau		Pulau	03°03'37.00" S 110°13'03.00" T	Ketapang, Kalimantan Barat	1412-534
Sanghyang, Pulau	Pulau Sangiang	Pulau	08°11'35.63" S 119°03'51.41" T	Bima, Nusa Tenggara Barat	2007-531
Sangiaburi, Pulau		Pulau	04°55'47.62" S 122°45'52.61" T	Muna, Sulawesi Tenggara	2211-321
Sangialanologhia, Pulau		Pulau	04°53'05.60" S 122°44'39.35" T	Muna, Sulawesi Tenggara	2211-312
Sangiang, Pulau	Pulau Sangiang	Pulau	05°57'21.24" S 105°51'11.82" T	Serang, Banten	1110-221
Sangihe, Pulau		Pulau	03°33'17.11" U 125°32'56.02" T	Kepulauan Sangihe, Sulawesi Utara	2419-611
Sangisangiang, Pulau		Pulau	07°07'06.59" S 121°26'33.38" T	Kepulauan Selayar, Sulawesi Selatan	2108-644
Sangkar Ayam, Pulau		Pulau	01°00'00.29" U 104°08'04.89" T	Kota Batam, Kepulauan Riau	1017-212
Sangkar Ikan Kecil, Pulau		Pulau	03°05'23.54" S 106°36'36.31" T	Bangka Selatan, Kepulauan Bangka Belitung	1212-433
Sangkarayam, Pulau		Pulau	00°03'36.00" S 103°32'46.00" T	Indragiri Hilir, Riau	1015-433
Sangkarikan, Pulau		Pulau	03°05'18.65" S 106°38'47.03" T	Bangka Selatan, Kepulauan Bangka Belitung	1212-434
Sangkeles, Pulau		Pulau	00°55'03.25" U 124°47'21.35" T	Minahasa Tenggara, Sulawesi Utara	2416-443
Sangkelohe, Pulau		Pulau	01°44'35.68" U 125°09'44.66" T	Minahasa Utara, Sulawesi Utara	2417-514
Sangkulirang, Teluk		Teluk	00°53'03.40" U 118°06'02.25" T	Kalimantan Timur	1916-633
Sangkut, Pulau		Pulau	02°51'50.32" S 110°54'57.26" T	Ketapang, Kalimantan Barat	1413-324
Sanglar Kecil, Pulau		Pulau	00°36'29.00" U 103°42'38.99" T	Karimun, Kepulauan Riau	1016-412
Sanglar, Pulau		Pulau	00°37'09.00" U 103°41'21.00" T	Karimun, Kepulauan Riau	1016-412
Sanglat, Pulau		Pulau	02°10'05.99" U 097°19'53.00" T	Aceh Singkil, Aceh	0518-323
Sangnus, Yef		Pulau	03°52'43.72" S 133°55'48.99" T	Kaimana, Papua Barat	3012-122

DAFTAR NAMA RUPABUMI

NAMA RUPABUMI	NAMA LAIN	UNSUR RUPABUMI	KOORDINAT	WILAYAH ADMINISTRASI	NOMOR LEMBAR PETA
Saniaman, Pulau		Pulau	01°56'33.00" S 125°47'02.00" T	Kepulauan Sula, Maluku Utara	2414-321
Sanipa, Pulau		Pulau	06°53'09.57" S 118°54'17.85" T	Pangkajene Kepulauan, Sulawesi Selatan	2009-122
Sanisani, Pulau		Pulau	06°59'01.96" S 120°30'36.03" T	Kepulauan Selayar, Sulawesi Selatan	2109-211
Sanjangan, Pulau		Pulau	00°49'13.75" U 120°23'03.57" T	Toli Toli, Sulawesi Tengah	2116-442
Sanop, Pulau		Pulau	01°31'08.00" S 122°47'12.00" T	Banggai Kepulauan, Sulawesi Tengah	2214-343
Sanrobengi, Pulau		Pulau	05°19'29.19" S 119°20'33.28" T	Takalar, Sulawesi Selatan	2010-523
Sansuri, Pulau		Pulau	00°27'39.45" S 121°43'39.51" T	Tojo Una Una, Sulawesi Tengah	2215-412
Santen, Pulau		Pulau	08°12'39.55" S 114°23'05.44" T	Banyuwangi, Jawa Timur	1707-442
Santigi, Pulau		Pulau	00°14'55.54" S 122°08'45.06" T	Tojo Una Una, Sulawesi Tengah	2215-532
Santigi, Pulau		Pulau	08°39'25.71" S 117°51'36.12" T	Sumbawa, Nusa Tenggara Barat	1907-241
Santigi, Pulau		Pulau	04°35'12.00" S 122°21'00.00" T	Muna, Sulawesi Tenggara	2211-243
Santigi, Pulau		Pulau	00°51'40.00" U 124°44'26.00" T	Minahasa Tenggara, Sulawesi Utara	2416-432
Santigi, Pulau		Pulau	08°39'04.79" S 118°14'13.36" T	Dompu, Nusa Tenggara Barat	1907-332
Santigiang, Pulau		Pulau	06°53'40.99" S 119°04'08.00" T	Pangkajene Kepulauan, Sulawesi Selatan	2009-211
Santilik Ha'l, Pulau		Pulau	03°09'42.00" S 113°17'58.99" T	Katingan, Kalimantan Tengah	1612-541
Santilik Kurik, Pulau		Pulau	03°09'44.43" S 113°17'53.35" T	Katingan, Kalimantan Tengah	1612-541
Santimunan Dalam, Pulau		Pulau	02°33'22.00" S 116°18'40.00" T	Kotabaru, Kalimantan Selatan	1813-243
Santimunan Luar, Pulau		Pulau	02°35'25.00" S 116°18'16.99" T	Kotabaru, Kalimantan Selatan	1813-243
Santon, Pulau		Pulau	01°29'28.59" S 130°08'07.13" T	Raja Ampat, Papua Barat	2714-612
Sanyir, Pulau		Pulau	00°46'00.52" U 104°46'27.88" T	Bintan, Kepulauan Riau	1016-641
Sao, Pulau		Pulau	00°51'31.15" S 100°18'06.87" T	Kota Padang, Sumatera Barat	0715-323
Saobi, Pulau		Pulau	06°59'39.56" S 115°27'04.44" T	Sumenep, Jawa Timur	1709-322
Saoma, Pulau		Pulau	00°46'01.18" U 103°51'05.66" T	Karimun, Kepulauan Riau	1016-441
Saonek Monde, Pulau		Pulau	00°27'04.68" S 130°48'06.73" T	Raja Ampat, Papua Barat	2815-421

DAFTAR NAMA RUPABUMI

NAMA RUPABUMI	NAMA LAIN	UNSUR RUPABUMI	KOORDINAT	WILAYAH ADMINISTRASI	NOMOR LEMBAR PETA
Saonek, Pulau		Pulau	00°28'04.57" S 130°47'02.28" T	Raja Ampat, Papua Barat	2815-421
Sapa, Yef		Pulau	00°09'21.70" U 130°04'46.04" T	Raja Ampat, Papua Barat	2716-313
Sapaboinang, Pulau		Pulau	03°04'05.00" S 122°26'17.00" T	Morowali, Sulawesi Tengah	2212-544
Sapah Pinggang, Pulau		Pulau	08°32'51.07" S 119°35'23.20" T	Manggarai Barat, Nusa Tenggara Timur	2007-333
Sapah Sentigi, Pulau		Pulau	08°33'03.39" S 119°35'26.00" T	Manggarai Barat, Nusa Tenggara Timur	2007-333
Sapalayu, Pulau		Pulau	01°38'01.65" S 123°10'13.10" T	Banggai Kepulauan, Sulawesi Tengah	2314-132
Sapang, Pulau		Pulau	00°01'22.00" S 127°13'23.00" T	Halmahera Selatan, Maluku Utara	2515-634
Sapapan, Pulau		Pulau	06°58'47.07" S 115°24'47.00" T	Sumenep, Jawa Timur	1709-322
Saparang Ganan, Pulau		Pulau	00°08'47.26" S 130°08'31.97" T	Raja Ampat, Papua Barat	2715-632
Saparang Matlolo, Pulau		Pulau	00°08'46.46" S 130°08'34.32" T	Raja Ampat, Papua Barat	2715-632
Saparang Palay, Pulau		Pulau	00°08'41.68" S 130°08'41.61" T	Raja Ampat, Papua Barat	2715-632
Sapares, Pulau		Pulau	06°55'56.34" S 115°23'02.31" T	Sumenep, Jawa Timur	1709-322
Saparua, Pulau		Pulau	03°33'15.00" S 128°40'00.00" T	Maluku Tengah, Maluku	2612-334
Sapati, Pulau		Pulau	05°35'32.95" S 123°49'27.26" T	Wakatobi, Sulawesi Tenggara	2310-243
Sape, Selat		Selat	08°35'37.71" S 119°18'05.13" T	Indonesia	2007-243
Sapeken, Pulau		Pulau	07°00'22.56" S 115°42'29.44" T	Sumenep, Jawa Timur	1808-434
Sapennipnu, Pulau		Pulau	02°10'30.71" S 130°35'49.30" T	Raja Ampat, Papua Barat	2813-431
Sapi, Pulau		Pulau	00°34'27.99" S 128°25'32.99" T	Halmahera Selatan, Maluku Utara	2615-244
Sapili, Pulau		Pulau	01°31'50.35" S 122°47'07.75" T	Banggai Kepulauan, Sulawesi Tengah	2214-343
Sapinggan, Pulau		Pulau	07°07'34.47" S 115°45'58.75" T	Sumenep, Jawa Timur	1808-441
Sapinggang, Pulau		Pulau	07°27'04.68" S 117°52'22.58" T	Pangkajene Kepulauan, Sulawesi Selatan	1908-521
Sapiri Biccue, Pulau		Pulau	03°01'18.17" S 121°03'18.32" T	Kolaka Utara, Sulawesi Tenggara	2112-633
Sapiri Loppoe, Pulau		Pulau	03°01'50.00" S 121°02'38.00" T	Kolaka Utara, Sulawesi Tenggara	2112-633
Sapiriah, Pulau		Pulau	07°13'09.99" S 118°00'37.00" T	Pangkajene Kepulauan, Sulawesi Selatan	1908-631

DAFTAR NAMA RUPABUMI

NAMA RUPABUMI	NAMA LAIN	UNSUR RUPABUMI	KOORDINAT	WILAYAH ADMINISTRASI	NOMOR LEMBAR PETA
Sapitan, Togong		Pulau	01°36'49.63" S 123°11'39.90" T	Banggai Kepulauan, Sulawesi Tengah	2314-134
Saplap Genan Polollo, Pulau		Pulau	01°11'48.98" S 131°04'52.80" T	Raja Ampat, Papua Barat	2814-531
Saplap Genan, Pulau		Pulau	01°12'15.20" S 131°05'03.48" T	Raja Ampat, Papua Barat	2814-531
Saplap Ket, Pulau		Pulau	01°11'35.06" S 131°04'55.71" T	Raja Ampat, Papua Barat	2814-531
Saplap Lil, Pulau		Pulau	01°11'47.68" S 131°04'42.44" T	Raja Ampat, Papua Barat	2814-531
Saplap Pele, Pulau		Pulau	01°12'14.55" S 131°04'38.23" T	Raja Ampat, Papua Barat	2814-531
Sapomi, Pulau		Pulau	01°11'24.04" S 136°05'36.22" T	Biak Numfor, Papua	3114-631
Saponda Darat, Pulau		Pulau	03°58'45.99" S 122°45'43.99" T	Konawe, Sulawesi Tenggara	2212-321
Saponda Laut, Pulau		Pulau	03°52'43.34" S 122°49'08.98" T	Konawe, Sulawesi Tenggara	2212-321
Sapua, Pulau		Pulau	02°41'24.33" S 132°35'30.78" T	Fak Fak, Papua Barat	2913-231
Sapudi, Pulau		Pulau	07°06'39.56" S 114°19'47.44" T	Sumenep, Jawa Timur	1708-443
Sapuka Caddi, Pulau		Pulau	07°06'55.74" S 118°09'32.48" T	Pangkajene Kepulauan, Sulawesi Selatan	1908-634
Sapuka Lompo, Pulau		Pulau	07°05'09.43" S 118°10'04.99" T	Pangkajene Kepulauan, Sulawesi Selatan	1908-634
Sapuli, Pulau		Pulau	04°44'21.99" S 119°27'01.00" T	Pangkajene Kepulauan, Sulawesi Selatan	2011-242
Sapuraga, Pulau		Pulau	00°03'14.12" U 098°17'25.57" T	Nias Selatan, Sumatera Utara	0616-221
Sara Besar, Pulau		Pulau	03°56'36.26" U 126°42'50.78" T	Kepulauan Talaud, Sulawesi Utara	2519-534
Sara Jefe, Pulau		Pulau	01°02'07.59" S 128°20'05.89" T	Halmahera Selatan, Maluku Utara	2614-543
Sara Kecil, Pulau		Pulau	03°57'15.74" U 126°42'38.86" T	Kepulauan Talaud, Sulawesi Utara	2519-534
Sarabu, Pulau		Pulau	06°54'23.00" S 119°01'17.00" T	Pangkajene Kepulauan, Sulawesi Selatan	2009-211
Saraf, Pulau		Pulau	00°21'40.29" S 104°10'28.63" T	Lingga, Kepulauan Riau	1015-514
Sarafa, Pulau		Pulau	02°36'18.18" S 132°24'08.18" T	Fak Fak, Papua Barat	2913-144
Sarah, Pulau		Pulau	08°36'11.32" S 119°38'53.38" T	Manggarai Barat, Nusa Tenggara Timur	2007-334
Sarai, Pulau		Pulau	00°48'08.74" S 130°48'53.35" T	Raja Ampat, Papua Barat	2815-123
Sarai, Pulau		Pulau	08°37'49.00" S 119°36'58.00" T	Manggarai Barat, Nusa Tenggara Timur	2007-331

DAFTAR NAMA RUPABUMI

NAMA RUPABUMI	NAMA LAIN	UNSUR RUPABUMI	KOORDINAT	WILAYAH ADMINISTRASI	NOMOR LEMBAR PETA
Sarajente Ganan, Pulau		Pulau	02°00'51.60" S 130°17'33.33" T	Raja Ampat, Papua Barat	2713-643
Sarajente Nibat Ganan, Pulau		Pulau	02°01'36.73" S 130°19'35.96" T	Raja Ampat, Papua Barat	2713-643
Sarajente Nibat Pale, Pulau		Pulau	02°01'41.89" S 130°19'43.92" T	Raja Ampat, Papua Barat	2713-643
Sarajente Pale, Pulau		Pulau	02°00'56.39" S 130°17'12.96" T	Raja Ampat, Papua Barat	2713-643
Sarakir Selatan, Pulau		Pulau	03°19'22.69" S 132°43'53.44" T	Fak Fak, Papua Barat	2912-514
Sarakir Utara, Pulau		Pulau	03°18'02.94" S 132°43'59.27" T	Fak Fak, Papua Barat	2912-514
Sarang, Gili		Pulau	08°53'54.11" S 116°02'58.02" T	Lombok Barat, Nusa Tenggara Barat	1807-211
Sarang, Gili		Pulau	08°53'00.02" S 115°59'16.20" T	Lombok Barat, Nusa Tenggara Barat	1807-122
Sarang, Pulau		Pulau	07°00'14.99" S 115°35'47.32" T	Sumenep, Jawa Timur	1808-433
Sarang, Pulau		Pulau	08°42'33.82" S 116°46'14.48" T	Sumbawa Barat, Nusa Tenggara Barat	1807-341
Sarang, Pulau		Pulau	08°42'06.99" S 119°31'31.00" T	Manggarai Barat, Nusa Tenggara Timur	2007-331
Sarang, Pulau		Pulau	04°23'38.23" S 115°47'27.69" T	Kotabaru, Kalimantan Selatan	1811-421
Sarang, Pulau		Pulau	01°06'42.99" U 103°50'49.99" T	Kota Batam, Kepulauan Riau	1017-121
Sarang, Pulau		Pulau	02°16'14.00" U 127°44'44.99" T	Halmahera Utara, Maluku Utara	2618-132
Saranga, Pulau		Pulau	07°06'16.52" S 120°35'25.45" T	Kepulauan Selayar, Sulawesi Selatan	2108-533
Sarangalu, Pulau		Pulau	01°58'53.00" U 097°23'04.99" T	Aceh Singkil, Aceh	0517-644
Sarangbaung, Pulau		Pulau	01°41'57.99" U 097°26'44.00" T	Nias Utara, Sumatera Utara	0517-624
Sarangburung, Pulau		Pulau	00°13'08.71" U 102°20'10.28" T	Pelalawan, Riau	0916-123
Sarangburung, Pulau		Pulau	00°15'33.67" S 127°01'12.34" T	Halmahera Selatan, Maluku Utara	2515-613
Sarangelang Kecil, Pulau		Pulau	02°52'27.29" U 100°33'06.94" T	Rokan Hilir, Riau	0818-431
Sarangelang, Pulau	Pulau Sarangelang Besar	Pulau	02°52'12.89" U 100°33'10.15" T	Rokan Hilir, Riau	0818-431
Sarangelang, Pulau		Pulau	00°04'50.25" U 104°37'47.86" T	Lingga, Kepulauan Riau	1016-312
Saranggantong, Pulau		Pulau	02°04'09.99" U 097°21'18.00" T	Aceh Singkil, Aceh	0518-321

DAFTAR NAMA RUPABUMI

NAMA RUPABUMI	NAMA LAIN	UNSUR RUPABUMI	KOORDINAT	WILAYAH ADMINISTRASI	NOMOR LEMBAR PETA
Saranti, Pulau		Pulau	04°39'09.23" S 119°08'15.66" T	Pangkajene Kepulauan, Sulawesi Selatan	2011-232
Sarap, Pulau		Pulau	00°18'34.00" U 102°13'22.00" T	Pelalawan, Riau	0916-132
Sarapai, Pulau		Pulau	02°40'30.94" S 131°35'48.19" T	Fak Fak, Papua Barat	2813-331
Sarappo Keke, Pulau		Pulau	04°48'41.00" S 119°14'03.99" T	Pangkajene Kepulauan, Sulawesi Selatan	2011-214
Sarappo Lompo, Pulau		Pulau	04°52'52.00" S 119°15'59.00" T	Pangkajene Kepulauan, Sulawesi Selatan	2011-221
Sarasini Kwakwa, Pulau		Pulau	06°13'07.35" S 134°51'17.01" T	Kepulauan Aru, Maluku	3009-641
Sarasini Sinnani, Pulau		Pulau	06°13'13.59" S 134°51'12.89" T	Kepulauan Aru, Maluku	3009-641
Sarassang Caddi, Pulau		Pulau	07°11'56.00" S 118°11'12.00" T	Pangkajene Kepulauan, Sulawesi Selatan	1908-632
Sarassang Lompo, Pulau		Pulau	07°11'52.00" S 118°11'30.00" T	Pangkajene Kepulauan, Sulawesi Selatan	1908-632
Sarati, Pulau		Pulau	02°44'29.79" S 132°00'57.48" T	Fak Fak, Papua Barat	2913-131
Saurau, Yef		Pulau	04°01'42.88" S 134°21'46.75" T	Kaimana, Papua Barat	3011-543
Sarawaki Kecil, Pulau		Pulau	00°37'25.59" S 127°11'47.86" T	Halmahera Selatan, Maluku Utara	2515-334
Sarawaki Selatan, Pulau		Pulau	00°37'54.02" S 127°11'54.08" T	Halmahera Selatan, Maluku Utara	2515-332
Sarawaki Tengah, Pulau		Pulau	00°37'20.68" S 127°11'38.77" T	Halmahera Selatan, Maluku Utara	2515-334
Sarawaki, Pulau		Pulau	00°37'07.00" S 127°11'30.99" T	Halmahera Selatan, Maluku Utara	2515-334
Sarawiri, Pulau		Pulau	02°43'04.49" S 134°24'22.26" T	Teluk Wondama, Papua Barat	3013-242
Saredeng Besar, Pulau		Pulau	07°02'10.56" S 115°48'50.44" T	Sumenep, Jawa Timur	1808-443
Saredeng Kecil, Pulau		Pulau	07°03'27.15" S 115°48'04.67" T	Sumenep, Jawa Timur	1808-443
Sarege, Pulau		Pulau	07°03'59.00" S 118°39'07.99" T	Pangkajene Kepulauan, Sulawesi Selatan	2008-434
Sareman Rewaun, Pulau		Pulau	06°01'10.30" S 134°51'57.74" T	Kepulauan Aru, Maluku	3009-643
Sarena Besar Utara, Pulau		Pulau	01°27'45.45" U 125°13'57.07" T	Kota Bitung, Sulawesi Utara	2417-234
Sarena Besar, Pulau		Pulau	01°27'36.00" U 125°13'57.00" T	Kota Bitung, Sulawesi Utara	2417-234
Sarena Kecil Selatan, Pulau		Pulau	01°27'16.79" U 125°13'26.24" T	Kota Bitung, Sulawesi Utara	2417-234
Sarena Kecil Timur, Pulau		Pulau	01°27'21.36" U 125°13'36.66" T	Kota Bitung, Sulawesi Utara	2417-234

DAFTAR NAMA RUPABUMI

NAMA RUPABUMI	NAMA LAIN	UNSUR RUPABUMI	KOORDINAT	WILAYAH ADMINISTRASI	NOMOR LEMBAR PETA
Sarena Kecil Utara, Pulau		Pulau	01°27'23.77" U 125°13'32.24" T	Kota Bitung, Sulawesi Utara	2417-234
Sarena Kecil, Pulau		Pulau	01°27'21.12" U 125°13'27.17" T	Kota Bitung, Sulawesi Utara	2417-234
Sareta, Nus		Pulau	03°49'43.28" S 133°58'56.57" T	Kaimana, Papua Barat	3012-124
Saretan, Pulau		Pulau	02°37'41.52" S 132°26'55.20" T	Fak Fak, Papua Barat	2913-142
Sari, Pulau		Pulau	02°59'56.00" S 116°04'00.99" T	Kotabaru, Kalimantan Selatan	1813-211
Sariannus, Yef		Pulau	04°00'31.30" S 134°19'46.24" T	Kaimana, Papua Barat	3011-543
Sarias Natuk, Pulau		Pulau	02°40'43.55" S 132°29'56.28" T	Fak Fak, Papua Barat	2913-142
Sarias Nenem, Pulau		Pulau	02°40'46.22" S 132°29'51.60" T	Fak Fak, Papua Barat	2913-142
Sariasi Beba, Pulau		Pulau	00°39'01.30" S 135°24'52.86" T	Supiori, Papua	3115-142
Sariasi Kasun, Pulau		Pulau	00°39'03.56" S 135°24'49.37" T	Supiori, Papua	3115-142
Sariba Apra, Pulau		Pulau	06°32'38.00" S 134°12'55.00" T	Kepulauan Aru, Maluku	3009-234
Sariba Semar, Pulau		Pulau	06°32'17.00" S 134°13'13.00" T	Kepulauan Aru, Maluku	3009-234
Sariba, Pulau		Pulau	06°31'43.00" S 134°13'12.00" T	Kepulauan Aru, Maluku	3009-234
Saridaun, Pulau		Pulau	00°21'37.00" U 127°54'06.99" T	Halmahera Tengah, Maluku Utara	2616-142
Saridin, Pulau		Pulau	02°26'15.70" U 096°29'04.72" T	Simeulue, Aceh	0518-144
Sarigar, Pulau		Pulau	02°36'13.69" S 132°24'27.80" T	Fak Fak, Papua Barat	2913-144
Sarigasumar Girif, Pulau		Pulau	02°38'35.79" S 132°27'21.11" T	Fak Fak, Papua Barat	2913-142
Sarigasumar, Pulau		Pulau	02°38'30.58" S 132°27'12.46" T	Fak Fak, Papua Barat	2913-142
Sarii, Pulau		Pulau	08°22'09.00" S 120°04'49.00" T	Manggarai Barat, Nusa Tenggara Timur	2107-413
Sarilaki Lumot, Pulau		Pulau	03°14'21.36" U 117°15'52.84" T	Bulungan, Kalimantan Utara	1919-123
Sarilaki, Pulau		Pulau	03°14'35.58" U 117°15'07.63" T	Bulungan, Kalimantan Utara	1919-123
Sarimas, Pulau		Pulau	02°35'06.00" U 100°00'32.00" T	Labuhanbatu, Sumatera Utara	0718-611
Saringgit Dua, Pulau		Pulau	08°24'46.70" S 116°59'48.22" T	Sumbawa, Nusa Tenggara Barat	1807-622
Saringgit Sai, Pulau		Pulau	08°25'45.99" S 116°59'16.00" T	Sumbawa, Nusa Tenggara Barat	1807-622

DAFTAR NAMA RUPABUMI

NAMA RUPABUMI	NAMA LAIN	UNSUR RUPABUMI	KOORDINAT	WILAYAH ADMINISTRASI	NOMOR LEMBAR PETA
Sariwe, Pulau		Pulau	03°02'43.00" S 135°47'04.99" T	Nabire, Papua	3112-543
Sarlota Eganana, Yef		Pulau	03°34'48.82" S 133°38'54.79" T	Kaimana, Papua Barat	3012-134
Sarlota Uwanana, Yef		Pulau	03°35'04.98" S 133°39'01.74" T	Kaimana, Papua Barat	3012-134
Sarlota, Yef		Pulau	03°34'27.86" S 133°38'43.85" T	Kaimana, Papua Barat	3012-134
Sarmi, Pulau		Pulau	01°49'55.99" S 138°44'43.00" T	Sarmi, Papua	3314-214
Sarmolo, Pulau		Pulau	08°38'42.88" S 119°48'09.95" T	Manggarai Barat, Nusa Tenggara Timur	2007-341
Sarok Linggi, Pulau		Pulau	02°30'04.97" U 096°22'46.57" T	Simeulue, Aceh	0518-422
Sarok Luar, Pulau		Pulau	02°30'06.70" U 096°22'50.90" T	Simeulue, Aceh	0518-422
Sarok, Pulau		Pulau	07°04'26.91" S 114°34'37.48" T	Sumenep, Jawa Timur	1708-533
Sarok, Pulau		Pulau	02°29'59.58" U 096°22'20.53" T	Simeulue, Aceh	0518-143
Sarok, Pulau		Pulau	02°29'07.22" U 096°22'55.07" T	Simeulue, Aceh	0518-144
Sarok, Pulau		Pulau	02°15'59.89" U 097°47'58.96" T	Aceh Singkil, Aceh	0618-141
Saroko, Nisa		Pulau	08°39'10.68" S 118°13'46.71" T	Dompu, Nusa Tenggara Barat	1907-332
Sarombang, Pulau		Pulau	02°10'55.74" U 097°19'22.76" T	Aceh Singkil, Aceh	0518-323
Saronde, Pulau		Pulau	00°55'33.00" U 122°51'52.79" T	Gorontalo Utara, Gorontalo	2216-643
Sartina, Pulau		Pulau	03°16'26.00" S 122°23'49.99" T	Morowali, Sulawesi Tengah	2212-524
Sartominusu, Yef		Pulau	03°44'21.11" S 133°54'51.14" T	Kaimana, Papua Barat	3012-142
Sarudik, Pulau		Pulau	01°43'41.00" U 098°46'49.00" T	Kota Sibolga, Sumatera Utara	0617-623
Saruk, Pulau		Pulau	00°47'41.59" S 130°42'15.99" T	Raja Ampat, Papua Barat	2815-114
Sarukku, Pulau		Pulau	08°45'46.10" S 119°36'42.19" T	Manggarai Barat, Nusa Tenggara Timur	2007-313
Sarung, Pulau		Pulau	02°57'17.91" U 105°51'03.97" T	Kepulauan Anambas, Kepulauan Riau	1118-543
Sarwandori, Pulau		Pulau	01°52'32.84" S 136°11'25.19" T	Kepulauan Yapen, Papua	3114-312
Sarwori Beba, Pulau		Pulau	00°50'20.00" S 135°29'51.77" T	Supiori, Papua	3115-124
Sarwori Fadu, Pulau		Pulau	00°50'18.57" S 135°29'54.81" T	Supiori, Papua	3115-124

DAFTAR NAMA RUPABUMI

NAMA RUPABUMI	NAMA LAIN	UNSUR RUPABUMI	KOORDINAT	WILAYAH ADMINISTRASI	NOMOR LEMBAR PETA
Sarwori Kasun, Pulau		Pulau	00°50'17.99" S 135°29'56.00" T	Supiori, Papua	3115-124
Sasah, Pulau		Pulau	08°22'48.71" S 111°39'04.50" T	Trenggalek, Jawa Timur	1507-512
Sasalanga Popoisik, Pulau		Pulau	01°36'19.48" S 123°12'57.45" T	Banggai Kepulauan, Sulawesi Tengah	2314-134
Sasalanga, Pulau		Pulau	01°37'29.67" S 123°12'50.33" T	Banggai Kepulauan, Sulawesi Tengah	2314-134
Sasalua, Togong		Pulau	01°38'06.63" S 123°37'16.00" T	Banggai Kepulauan, Sulawesi Tengah	2314-231
Sasapan, Pulau		Pulau	00°53'12.80" S 123°04'05.93" T	Banggai, Sulawesi Tengah	2315-111
Sasara, Pulau		Pulau	04°49'29.96" S 123°03'06.17" T	Buton Utara, Sulawesi Tenggara	2311-113
Saseel, Pulau		Pulau	07°05'35.56" S 115°45'27.44" T	Sumenep, Jawa Timur	1808-443
Sasewaaromnus, Yef		Pulau	03°49'44.94" S 133°59'51.39" T	Kaimana, Papua Barat	3012-124
Sasifi, Pulau		Pulau	03°55'00.38" S 131°02'08.17" T	Seram Bagian Timur, Maluku	2812-211
Sasoi Baba, Pulau		Pulau	01°57'53.66" S 134°08'52.42" T	Teluk Wondama, Papua Barat	3014-212
Sasoi Katu, Pulau		Pulau	01°57'54.89" S 134°09'21.17" T	Teluk Wondama, Papua Barat	3014-212
Sasora, Pulau		Pulau	01°56'28.47" S 134°08'54.32" T	Teluk Wondama, Papua Barat	3014-212
Sasora, Pulau		Pulau	02°02'03.97" S 134°08'09.53" T	Teluk Wondama, Papua Barat	3013-534
Satando, Pulau		Pulau	04°46'18.99" S 119°26'49.99" T	Pangkajene Kepulauan, Sulawesi Selatan	2011-224
Satanger, Pulau		Pulau	07°31'59.99" S 117°18'28.00" T	Pangkajene Kepulauan, Sulawesi Selatan	1908-143
Satangnga, Pulau		Pulau	05°26'15.16" S 119°13'26.03" T	Takalar, Sulawesi Selatan	2010-512
Satoe Na'El, Nisa		Pulau	08°32'48.05" S 119°11'03.76" T	Bima, Nusa Tenggara Barat	2007-234
Satoe To'l, Nisa		Pulau	08°32'55.75" S 119°11'03.53" T	Bima, Nusa Tenggara Barat	2007-234
Satonda, Pulau		Pulau	08°31'19.99" S 119°44'10.00" T	Manggarai Barat, Nusa Tenggara Timur	2007-334
Satonda, Pulau		Pulau	08°06'15.36" S 117°44'45.45" T	Dompu, Nusa Tenggara Barat	1907-534
Satu Lailawan, Pulau		Pulau	08°09'35.48" S 128°33'43.79" T	Maluku Barat Daya, Maluku	2607-631
Satu Liakra, Pulau		Pulau	08°08'54.25" S 128°41'37.54" T	Maluku Barat Daya, Maluku	2607-632
Satu Metutun, Pulau		Pulau	08°09'07.92" S 128°41'48.65" T	Maluku Barat Daya, Maluku	2607-632

DAFTAR NAMA RUPABUMI

NAMA RUPABUMI	NAMA LAIN	UNSUR RUPABUMI	KOORDINAT	WILAYAH ADMINISTRASI	NOMOR LEMBAR PETA
Satu Tia'Ta, Pulau		Pulau	08°09'33.00" S 128°43'41.00" T	Maluku Barat Daya, Maluku	2607-632
Satu Warmamang, Pulau		Pulau	08°11'49.16" S 128°43'15.82" T	Maluku Barat Daya, Maluku	2607-632
Satu, Pulau		Pulau	00°52'05.07" S 121°40'00.03" T	Tojo Una Una, Sulawesi Tengah	2215-114
Satu, Pulau		Pulau	01°10'12.90" U 104°18'54.40" T	Bintan, Kepulauan Riau	1017-223
Satu, Pulau		Pulau	05°28'06.57" S 102°13'26.91" T	Bengkulu Utara, Bengkulu	0910-412
Satuko, Pulau		Pulau	07°35'25.00" S 117°15'19.00" T	Pangkajene Kepulauan, Sulawesi Selatan	1908-143
Satunggul, Pulau		Pulau	07°31'59.00" S 117°53'03.00" T	Pangkajene Kepulauan, Sulawesi Selatan	1908-244
Sature Kecil, Pulau		Pulau	08°29'17.99" S 119°50'26.99" T	Manggarai Barat, Nusa Tenggara Timur	2007-621
Sature, Pulau		Pulau	08°29'19.00" S 119°50'47.00" T	Manggarai Barat, Nusa Tenggara Timur	2007-621
Sau Lalongo Pauno, Pulau		Pulau	01°30'23.34" S 123°31'27.51" T	Banggai Laut, Sulawesi Tengah	2314-233
Sau Lalongo, Togong		Pulau	01°29'43.77" S 123°31'17.44" T	Banggai Laut, Sulawesi Tengah	2314-511
Sau, Pulau		Pulau	01°03'57.68" U 104°10'39.63" T	Kota Batam, Kepulauan Riau	1017-212
Saubane, Pulau		Pulau	03°05'03.00" S 122°31'59.99" T	Morowali, Sulawesi Tengah	2212-633
Saugi, Pulau		Pulau	04°46'00.00" S 119°27'46.00" T	Pangkajene Kepulauan, Sulawesi Selatan	2011-224
Saujung, Pulau		Pulau	07°20'44.00" S 117°32'01.00" T	Pangkajene Kepulauan, Sulawesi Selatan	1908-513
Saular, Pulau		Pulau	06°56'01.56" S 115°44'54.44" T	Sumenep, Jawa Timur	1809-112
Saulong, Pulau		Pulau	01°31'08.00" S 122°47'37.00" T	Banggai Kepulauan, Sulawesi Tengah	2214-343
Saung, Pulau		Pulau	02°36'17.02" S 108°05'44.59" T	Belitung Timur, Kepulauan Bangka Belitung	1313-133
Saur Tataun, Pulau		Pulau	03°25'10.56" S 132°37'45.02" T	Fak Fak, Papua Barat	2912-512
Saur Temun, Pulau		Pulau	03°25'07.55" S 132°37'44.70" T	Fak Fak, Papua Barat	2912-512
Saur, Pulau		Pulau	07°03'23.08" S 115°39'28.83" T	Sumenep, Jawa Timur	1808-434
Sauris, Pulau		Pulau	00°18'51.63" S 131°05'33.11" T	Raja Ampat, Papua Barat	2815-513
Sausaray, Yef		Pulau	00°57'46.23" S 131°15'46.81" T	Kota Sorong, Papua Barat	2815-221
Saveromnus Ndabe, Yef		Pulau	03°52'23.53" S 133°55'41.11" T	Kaimana, Papua Barat	3012-124

DAFTAR NAMA RUPABUMI

NAMA RUPABUMI	NAMA LAIN	UNSUR RUPABUMI	KOORDINAT	WILAYAH ADMINISTRASI	NOMOR LEMBAR PETA
Saveromnus Nit, Yef		Pulau	03°52'22.92" S 133°55'44.78" T	Kaimana, Papua Barat	3012-124
Sawa, Pulau		Pulau	05°47'03.00" S 123°52'09.00" T	Wakatobi, Sulawesi Tenggara	2310-223
Sawah, Pulau		Pulau	03°39'26.90" S 116°36'03.78" T	Kotabaru, Kalimantan Selatan	1812-331
Sawaki, Pulau		Pulau	02°49'31.55" S 134°27'54.33" T	Teluk Wondama, Papua Barat	3013-224
Sawaki, Pulau		Pulau	01°09'09.87" S 136°16'55.23" T	Biak Numfor, Papua	3114-641
Sawaki, Togong		Pulau	01°35'55.00" S 123°13'35.00" T	Banggai Kepulauan, Sulawesi Tengah	2314-134
Sawamba, Yef		Pulau	03°51'03.43" S 133°57'04.33" T	Kaimana, Papua Barat	3012-124
Sawang Besar, Pulau		Pulau	00°30'20.99" U 104°14'58.99" T	Kota Batam, Kepulauan Riau	1016-512
Sawang Kecil, Pulau		Pulau	00°30'25.92" U 104°14'54.06" T	Kota Batam, Kepulauan Riau	1016-512
Sawang Lemangu Bibil, Pulau		Pulau	03°05'33.74" U 117°29'23.71" T	Bulungan, Kalimantan Utara	1919-122
Sawang Lemangu Tanga, Pulau		Pulau	03°06'16.24" U 117°30'05.76" T	Bulungan, Kalimantan Utara	1919-211
Sawang, Pulau		Pulau	00°30'06.34" U 104°15'22.02" T	Kota Batam, Kepulauan Riau	1016-521
Sawanga, Pulau		Pulau	05°20'37.82" S 122°38'49.84" T	Kota Bau Bau, Sulawesi Tenggara	2210-614
Sawangapil, Pulau		Pulau	00°29'51.14" U 104°15'44.75" T	Kota Batam, Kepulauan Riau	1016-243
Sawar, Pulau		Pulau	01°52'00.00" S 138°45'55.00" T	Sarmi, Papua	3314-223
Sawatersalot Selatan, Pulau		Pulau	03°50'26.62" S 132°47'51.98" T	Fak Fak, Papua Barat	2912-223
Sawatersalot Tataun, Pulau		Pulau	03°50'23.50" S 132°47'51.92" T	Fak Fak, Papua Barat	2912-223
Sawatersalot Tengah, Pulau		Pulau	03°50'24.88" S 132°47'51.78" T	Fak Fak, Papua Barat	2912-223
Sawatersalot Utara, Pulau		Pulau	03°49'57.74" S 132°47'40.32" T	Fak Fak, Papua Barat	2912-223
Sawer, Pulau		Pulau	05°37'22.15" S 132°42'45.10" T	Maluku Tenggara, Maluku	2910-234
Saweru, Pulau		Pulau	01°54'47.41" S 136°17'15.60" T	Kepulauan Yapen, Papua	3114-321
Sawewua, Pulau		Pulau	02°48'21.61" S 134°26'40.87" T	Teluk Wondama, Papua Barat	3013-224
Sawi Besar, Pulau		Pulau	02°22'32.99" S 110°03'54.00" T	Ketapang, Kalimantan Barat	1413-511
Sawi Kecil, Pulau		Pulau	02°22'14.99" S 110°04'18.00" T	Ketapang, Kalimantan Barat	1413-513

DAFTAR NAMA RUPABUMI

NAMA RUPABUMI	NAMA LAIN	UNSUR RUPABUMI	KOORDINAT	WILAYAH ADMINISTRASI	NOMOR LEMBAR PETA
Sawlaw Katimane, Yef		Pulau	00°03'04.61" S 130°37'01.71" T	Raja Ampat, Papua Barat	2815-433
Sawu, Cekungan		Cekungan	09°17'35.79" S 123°00'32.62" T	Nusa Tenggara Timur	2306-413
Sawu, Laut		Laut	09°32'37.22" S 122°23'34.09" T	Indonesia	2206-244
Sawufujen Ganan, Pulau		Pulau	01°51'22.17" S 130°26'09.66" T	Raja Ampat, Papua Barat	2714-324
Sawufujen Pale, Pulau		Pulau	01°51'26.92" S 130°26'07.59" T	Raja Ampat, Papua Barat	2714-324
Sayado, Pulau		Pulau	00°28'25.00" S 121°41'39.00" T	Tojo Una Una, Sulawesi Tengah	2215-412
Sayafi, Pulau		Pulau	00°31'52.00" U 128°49'49.00" T	Halmahera Tengah, Maluku Utara	2616-621
Sayak, Pulau		Pulau	00°46'43.99" S 104°55'46.49" T	Lingga, Kepulauan Riau	1015-324
Sayang Diyef, Pulau		Pulau	00°18'29.87" S 130°38'22.28" T	Raja Ampat, Papua Barat	2815-414
Sayang, Pulau		Pulau	00°36'08.28" S 128°30'56.91" T	Halmahera Selatan, Maluku Utara	2615-333
Sayanggi Kecil, Pulau		Pulau	00°44'45.44" U 120°04'30.52" T	Donggala, Sulawesi Tengah	2116-413
Sayanggi, Pulau		Pulau	00°44'53.00" U 120°04'45.00" T	Donggala, Sulawesi Tengah	2116-413
Sayaq, Gili		Pulau	08°57'18.00" S 116°22'30.00" T	Lombok Tengah, Nusa Tenggara Barat	1807-222
Sayol, Pulau		Pulau	01°35'33.82" S 123°14'35.00" T	Banggai Kepulauan, Sulawesi Tengah	2314-134
Sayonufori, Pulau		Pulau	01°28'17.00" S 135°00'28.00" T	Kepulauan Yapen, Papua	3114-411
Sayor Besar, Pulau		Pulau	01°18'53.96" S 123°11'35.99" T	Banggai Kepulauan, Sulawesi Tengah	2314-414
Sayor Pauno, Pulau		Pulau	01°18'49.23" S 123°11'45.98" T	Banggai Kepulauan, Sulawesi Tengah	2314-414
Sayur, Pulau		Pulau	02°31'07.48" U 096°22'13.98" T	Simeulue, Aceh	0518-421
Seal, Pulau		Pulau	00°33'23.00" U 128°39'15.00" T	Halmahera Timur, Maluku Utara	2616-612
Seamenus Tor, Yef		Pulau	03°54'34.49" S 134°04'42.64" T	Kaimana, Papua Barat	3012-211
Sebabi, Pulau		Pulau	08°21'41.00" S 120°01'25.00" T	Manggarai Barat, Nusa Tenggara Timur	2107-413
Sebaik, Pulau		Pulau	04°00'41.00" U 107°57'15.99" T	Natuna, Kepulauan Riau	1220-322
Sebaik, Pulau		Pulau	00°45'06.99" U 103°58'13.00" T	Karimun, Kepulauan Riau	1016-442
Sebakau, Pulau		Pulau	00°11'54.49" U 104°23'22.77" T	Lingga, Kepulauan Riau	1016-224

DAFTAR NAMA RUPABUMI

NAMA RUPABUMI	NAMA LAIN	UNSUR RUPABUMI	KOORDINAT	WILAYAH ADMINISTRASI	NOMOR LEMBAR PETA
Sebakor, Teluk		Teluk	03°28'54.49" S 132°47'37.57" T	Papua Barat	2912-521
Sebala, Pulau		Pulau	03°52'58.00" U 108°22'49.00" T	Natuna, Kepulauan Riau	1319-444
Sebalai, Pulau		Pulau	01°04'07.48" U 104°04'06.02" T	Kota Batam, Kepulauan Riau	1017-211
Sebangan, Teluk		Teluk	03°16'49.27" S 113°31'35.63" T	Kalimantan Tengah	1612-613
Sebangka, Pulau		Pulau	00°07'59.99" U 104°34'56.06" T	Lingga, Kepulauan Riau	1016-313
Sebani, Pulau		Pulau	01°31'28.99" S 135°13'21.00" T	Kepulauan Yapen, Papua	3114-134
Sebantal, Pulau		Pulau	00°47'03.99" U 104°11'16.00" T	Kota Batam, Kepulauan Riau	1016-532
Sebaru Besar, Pulau		Pulau	05°30'07.07" S 106°32'57.31" T	Administrasi Kepulauan Seribu, DKI Jakarta	1210-133
Sebaru Kecil, Pulau		Pulau	05°30'46.96" S 106°32'07.91" T	Administrasi Kepulauan Seribu, DKI Jakarta	1210-133
Sebatik, Pulau		Pulau	04°08'35.69" U 117°47'14.65" T	Nunukan, Kalimantan Utara	1920-223
Sebawaho, Pulau		Pulau	00°08'37.10" U 127°05'56.20" T	Halmahera Selatan, Maluku Utara	2516-313
Sebayor Besar, Pulau		Pulau	08°30'06.99" S 119°43'16.00" T	Manggarai Barat, Nusa Tenggara Timur	2007-334
Sebayor Kecil, Pulau		Pulau	08°30'49.00" S 119°42'07.99" T	Manggarai Barat, Nusa Tenggara Timur	2007-334
Sebayur, Pulau		Pulau	00°29'08.99" S 104°14'36.09" T	Lingga, Kepulauan Riau	1015-512
Sebenah, Pulau		Pulau	00°28'23.00" U 115°16'14.00" T	Mahakam Ulu, Kalimantan Timur	1716-343
Seberang, Pulau		Pulau	02°29'02.75" U 096°25'23.04" T	Simeulue, Aceh	0518-144
Seberang, Pulau		Pulau	03°20'51.00" U 106°18'14.00" T	Kepulauan Anambas, Kepulauan Riau	1119-341
Seberang, Pulau		Pulau	02°51'06.23" S 108°16'41.11" T	Belitung Timur, Kepulauan Bangka Belitung	1313-123
Seberuak, Pulau		Pulau	02°32'42.13" U 096°22'35.19" T	Simeulue, Aceh	0518-422
Sebesi, Pulau		Pulau	05°56'48.01" S 105°29'15.82" T	Lampung Selatan, Lampung	1110-122
Sebetul, Pulau		Pulau	04°42'11.73" U 107°55'48.84" T	Natuna, Kepulauan Riau	1220-624
Sebiang, Pulau		Pulau	02°45'45.00" U 108°52'16.00" T	Natuna, Kepulauan Riau	1318-541
Sebidai Selatan, Pulau		Pulau	03°36'49.70" U 116°54'41.59" T	Tana Tidung, Kalimantan Utara	1819-622
Sebidai Utara, Pulau		Pulau	03°38'01.68" U 116°55'18.84" T	Tana Tidung, Kalimantan Utara	1819-624

DAFTAR NAMA RUPABUMI

NAMA RUPABUMI	NAMA LAIN	UNSUR RUPABUMI	KOORDINAT	WILAYAH ADMINISTRASI	NOMOR LEMBAR PETA
Sebidai, Pulau		Pulau	03°37'20.70" U 116°55'08.46" T	Tana Tidung, Kalimantan Utara	1819-622
Sebihah, Pulau		Pulau	08°48'57.44" S 115°35'40.11" T	Klungkung, Bali	1807-113
Sebimbing, Pulau		Pulau	00°40'38.31" U 104°18'12.92" T	Kota Batam, Kepulauan Riau	1016-523
Sebong, Pulau		Pulau	00°08'03.99" U 104°32'53.95" T	Lingga, Kepulauan Riau	1016-313
Sebongkok, Pulau		Pulau	02°51'39.13" S 107°29'39.00" T	Belitung, Kepulauan Bangka Belitung	1213-224
Sebrong, Pulau		Pulau	02°58'12.00" U 105°42'06.99" T	Kepulauan Anambas, Kepulauan Riau	1118-534
Sebrotan, Pulau		Pulau	07°47'19.00" S 108°30'01.00" T	Ciamis, Jawa Barat	1308-213
Sebuah, Pulau		Pulau	02°44'17.99" U 106°13'21.00" T	Kepulauan Anambas, Kepulauan Riau	1118-614
Sebudak Panjang, Pulau		Pulau	02°56'17.68" U 117°26'28.82" T	Bulungan, Kalimantan Utara	1918-444
Sebudak Pendek, Pulau		Pulau	02°55'17.19" U 117°25'50.59" T	Bulungan, Kalimantan Utara	1918-444
Sebudak, Pulau		Pulau	02°53'10.06" U 117°25'36.38" T	Bulungan, Kalimantan Utara	1918-444
Sebuku Kecil, Pulau		Pulau	05°52'53.79" S 105°32'24.73" T	Lampung Selatan, Lampung	1110-211
Sebuku, Pulau		Pulau	05°52'43.39" S 105°30'38.37" T	Lampung Selatan, Lampung	1110-211
Sebuku, Pulau		Pulau	03°32'12.00" S 116°22'25.00" T	Kotabaru, Kalimantan Selatan	1812-243
Sebuntah, Pulau		Pulau	00°49'32.00" U 103°26'46.00" T	Karimun, Kepulauan Riau	0916-642
Secawar Laut, Pulau		Pulau	00°00'05.00" S 104°29'51.61" T	Lingga, Kepulauan Riau	1015-544
Sedanau, Pulau		Pulau	03°47'53.99" U 108°01'19.99" T	Natuna, Kepulauan Riau	1319-431
Sedarang, Gili		Pulau	08°52'46.71" S 115°58'28.90" T	Lombok Barat, Nusa Tenggara Barat	1807-122
Sededap, Pulau		Pulau	03°34'26.00" U 108°02'29.00" T	Natuna, Kepulauan Riau	1319-411
Sedeng, Pulau		Pulau	02°17'58.57" U 127°46'42.92" T	Halmahera Utara, Maluku Utara	2618-141
Sedeng, Pulau		Pulau	00°16'28.67" S 127°04'25.99" T	Halmahera Selatan, Maluku Utara	2515-613
Sedengmagura, Pulau		Pulau	02°17'46.08" U 127°46'27.68" T	Halmahera Utara, Maluku Utara	2618-141
Sedimin, Pulau		Pulau	03°23'55.17" U 107°50'21.10" T	Natuna, Kepulauan Riau	1219-343
Sedua Besar, Pulau		Pulau	02°37'32.99" U 109°08'31.99" T	Natuna, Kepulauan Riau	1318-614

DAFTAR NAMA RUPABUMI

NAMA RUPABUMI	NAMA LAIN	UNSUR RUPABUMI	KOORDINAT	WILAYAH ADMINISTRASI	NOMOR LEMBAR PETA
Sedua Besar, Pulau		Pulau	01°02'34.00" U 107°30'32.00" T	Bintan, Kepulauan Riau	1217-311
Sedua Kecil, Pulau		Pulau	02°37'18.78" U 109°08'09.87" T	Natuna, Kepulauan Riau	1318-612
Sedua Kecil, Pulau		Pulau	01°03'02.00" U 107°29'22.99" T	Bintan, Kepulauan Riau	1217-222
Sedua, Pulau		Pulau	04°02'02.00" U 107°53'58.99" T	Natuna, Kepulauan Riau	1220-322
Seduduk, Pulau		Pulau	01°05'59.97" U 103°51'21.89" T	Kota Batam, Kepulauan Riau	1017-121
Sefanya, Pulau		Pulau	02°16'22.51" U 127°44'32.87" T	Halmahera Utara, Maluku Utara	2618-132
Sefelak, Pulau		Pulau	02°24'51.00" U 096°13'50.00" T	Simeulue, Aceh	0518-134
Segajah, Pulau		Pulau	00°09'05.86" U 117°33'31.97" T	Kota Bontang, Kalimantan Timur	1916-213
Segama Besar, Pulau		Pulau	05°10'09.73" S 106°06'32.90" T	Lampung Timur, Lampung	1110-631
Segama Kecil, Pulau		Pulau	05°09'20.70" S 106°06'38.08" T	Lampung Timur, Lampung	1110-631
Segarat, Pulau		Pulau	02°58'57.37" U 117°21'31.58" T	Bulungan, Kalimantan Utara	1918-443
Segaratmuara, Pulau		Pulau	02°59'32.27" U 117°22'25.24" T	Bulungan, Kalimantan Utara	1918-443
Segayang, Pulau		Pulau	00°38'06.00" U 104°02'21.00" T	Kota Batam, Kepulauan Riau	1016-513
Segitora, Pulau		Pulau	06°13'58.58" S 120°26'43.18" T	Kepulauan Selayar, Sulawesi Selatan	2109-442
Sego Masmas, Pulau		Pulau	01°09'30.83" S 130°42'31.43" T	Sorong, Papua Barat	2814-432
Sego, Pulau		Pulau	01°09'50.55" S 130°42'41.29" T	Sorong, Papua Barat	2814-432
Segui, Pulau		Pulau	02°54'24.00" U 108°43'27.99" T	Natuna, Kepulauan Riau	1318-534
Segunung, Pulau		Pulau	08°20'56.39" S 111°44'47.98" T	Tulungagung, Jawa Timur	1507-514
Seha Kodio, Pulau		Pulau	02°07'16.07" U 125°20'55.96" T	Sulawesi Utara	2418-221
Seha Kolabo, Pulau		Pulau	02°06'55.78" U 125°21'00.78" T	Sulawesi Utara	2418-221
Sehan, Pulau		Pulau	01°54'09.90" U 127°40'26.83" T	Halmahera Barat, Maluku Utara	2617-434
Sehu, Pulau		Pulau	01°59'56.00" S 124°20'22.99" T	Kepulauan Sula, Maluku Utara	2314-321
Sei, Yef		Pulau	00°21'41.45" S 130°34'31.53" T	Raja Ampat, Papua Barat	2815-413
Seira, Pulau		Pulau	07°40'45.00" S 131°02'26.99" T	Kepulauan Tanimbar, Maluku	2808-231

DAFTAR NAMA RUPABUMI

NAMA RUPABUMI	NAMA LAIN	UNSUR RUPABUMI	KOORDINAT	WILAYAH ADMINISTRASI	NOMOR LEMBAR PETA
Sejambi Dikki, Pulau		Pulau	08°35'51.91" S 119°42'34.69" T	Manggarai Barat, Nusa Tenggara Timur	2007-334
Sejambi, Pulau		Pulau	08°36'02.00" S 119°42'20.00" T	Manggarai Barat, Nusa Tenggara Timur	2007-334
Sejangan, Pulau		Pulau	08°32'43.65" S 117°41'56.28" T	Sumbawa, Nusa Tenggara Barat	1907-234
Sejenuairtawar, Pulau		Pulau	00°41'34.00" S 109°36'47.99" T	Kubu Raya, Kalimantan Barat	1415-131
Sejer, Pulau		Pulau	06°11'34.68" S 134°52'55.87" T	Kepulauan Aru, Maluku	3009-642
Sekacang, Pulau		Pulau	03°10'26.00" S 108°09'38.99" T	Belitung Timur, Kepulauan Bangka Belitung	1312-432
Sekajang Besar, Pulau		Pulau	00°39'31.00" U 103°34'35.00" T	Karimun, Kepulauan Riau	1016-413
Sekajang Kecil, Pulau		Pulau	00°39'49.00" U 103°35'07.00" T	Karimun, Kepulauan Riau	1016-413
Sekajang Laut, Pulau		Pulau	00°38'59.20" U 103°34'59.23" T	Karimun, Kepulauan Riau	1016-413
Sekajang, Selat		Selat	00°39'58.42" U 103°34'38.39" T	Kepulauan Riau	1016-413
Sekaka Taha, Pulau		Pulau	03°17'54.31" S 122°22'38.94" T	Morowali, Sulawesi Tengah	2212-524
Sekaka, Pulau		Pulau	03°17'57.00" S 122°22'36.00" T	Morowali, Sulawesi Tengah	2212-524
Sekampong, Pulau		Pulau	00°50'01.09" U 103°20'54.43" T	Karimun, Kepulauan Riau	0916-641
Sekana, Pulau		Pulau	01°08'40.99" U 103°52'45.00" T	Kota Batam, Kepulauan Riau	1017-124
Sekancil, Pulau		Pulau	00°09'33.00" S 109°54'30.13" T	Kubu Raya, Kalimantan Barat	1415-442
Sekapal Utara, Pulau		Pulau	03°29'06.49" U 117°19'27.70" T	Tana Tidung, Kalimantan Utara	1919-143
Sekapal, Pulau		Pulau	03°28'21.34" U 117°20'10.48" T	Tana Tidung, Kalimantan Utara	1919-143
Sekapal, Pulau		Pulau	04°08'53.22" U 117°32'08.75" T	Nunukan, Kalimantan Utara	1920-213
Sekapul, Pulau		Pulau	04°41'40.99" U 107°55'18.99" T	Natuna, Kepulauan Riau	1220-624
Sekar Barat, Pulau		Pulau	02°40'59.77" S 132°24'16.68" T	Fak Fak, Papua Barat	2913-142
Sekar Darat, Pulau		Pulau	02°40'50.89" S 132°24'47.65" T	Fak Fak, Papua Barat	2913-142
Sekar Laut, Pulau		Pulau	02°40'39.27" S 132°25'02.87" T	Fak Fak, Papua Barat	2913-142
Sekar, Pulau		Pulau	02°40'30.60" S 132°25'44.53" T	Fak Fak, Papua Barat	2913-142
Sekatakbangara, Pulau		Pulau	03°11'02.13" U 117°13'45.17" T	Bulungan, Kalimantan Utara	1919-114

DAFTAR NAMA RUPABUMI

NAMA RUPABUMI	NAMA LAIN	UNSUR RUPABUMI	KOORDINAT	WILAYAH ADMINISTRASI	NOMOR LEMBAR PETA
Sekatan, Pulau		Pulau	01°05'52.50" U 103°49'30.10" T	Kota Batam, Kepulauan Riau	1017-121
Sekatap, Pulau		Pulau	00°51'18.84" U 104°27'10.51" T	Kota Tanjung Pinang, Kepulauan Riau	1016-542
Sekate, Pulau		Pulau	00°34'59.00" U 104°10'41.99" T	Kota Batam, Kepulauan Riau	1016-512
Sekati, Pulau	Gosong Sekati	Pulau	05°45'34.77" S 106°36'27.51" T	Administrasi Kepulauan Seribu, DKI Jakarta	1210-113
Sekatip, Pulau		Pulau	00°45'06.00" U 103°56'26.00" T	Karimun, Kepulauan Riau	1016-442
Sekatung, Pulau		Pulau	04°47'19.57" U 108°00'44.60" T	Natuna, Kepulauan Riau	1320-431
Sekenyap, Pulau		Pulau	08°54'07.69" S 116°01'14.85" T	Lombok Barat, Nusa Tenggara Barat	1807-211
Sekepar, Pulau		Pulau	03°08'57.99" S 108°14'40.99" T	Belitung Timur, Kepulauan Bangka Belitung	1312-432
Sekepel, Pulau		Pulau	05°51'05.00" S 105°41'38.47" T	Lampung Selatan, Lampung	1110-214
Sekerah, Pulau		Pulau	01°00'45.00" U 104°06'24.99" T	Kota Batam, Kepulauan Riau	1017-211
Sekerah, Pulau		Pulau	01°07'05.21" U 104°14'14.30" T	Bintan, Kepulauan Riau	1017-212
Seketeng Alit, Pulau		Pulau	08°29'54.57" S 113°16'27.30" T	Jember, Jawa Timur	1607-521
Seketeng, Pulau		Pulau	08°30'05.63" S 113°16'40.91" T	Jember, Jawa Timur	1607-243
Sekikir, Pulau		Pulau	00°56'21.00" U 104°00'33.99" T	Kota Batam, Kepulauan Riau	1016-533
Sekila, Pulau		Pulau	01°07'12.00" U 103°53'17.00" T	Kota Batam, Kepulauan Riau	1017-122
Sekila, Pulau		Pulau	00°59'37.00" U 104°08'35.00" T	Kota Batam, Kepulauan Riau	1016-534
Sekitar Selatan, Pulau		Pulau	00°09'55.11" U 104°22'14.84" T	Lingga, Kepulauan Riau	1016-223
Sekitar Utara, Pulau		Pulau	00°10'24.63" U 104°21'50.58" T	Lingga, Kepulauan Riau	1016-223
Seknek, Pulau		Pulau	00°21'47.59" S 104°09'48.88" T	Lingga, Kepulauan Riau	1015-514
Sekodor, Pulau		Pulau	02°53'54.07" S 111°25'34.63" T	Kotawaringin Barat, Kalimantan Tengah	1513-122
Sekokot, Pulau		Pulau	00°22'33.31" U 104°15'18.36" T	Lingga, Kepulauan Riau	1016-243
Sektare Sigenu, Pulau		Pulau	02°26'16.16" U 096°29'12.55" T	Simeulue, Aceh	0518-144
Sekucing, Pulau		Pulau	01°00'18.99" U 107°22'37.62" T	Bintan, Kepulauan Riau	1217-222
Sekumang, Pulau		Pulau	03°41'17.00" U 108°04'54.00" T	Natuna, Kepulauan Riau	1319-413

DAFTAR NAMA RUPABUMI

NAMA RUPABUMI	NAMA LAIN	UNSUR RUPABUMI	KOORDINAT	WILAYAH ADMINISTRASI	NOMOR LEMBAR PETA
Sekunyit, Pulau		Pulau	03°13'28.99" S 108°17'24.00" T	Belitung Timur, Kepulauan Bangka Belitung	1312-441
Sekutai, Pulau		Pulau	02°49'45.87" S 107°29'08.00" T	Belitung, Kepulauan Bangka Belitung	1213-224
Sela, Pulau		Pulau	08°29'58.30" S 113°36'53.23" T	Jember, Jawa Timur	1607-611
Selada, Pulau		Pulau	00°05'52.98" S 104°43'50.98" T	Lingga, Kepulauan Riau	1015-634
Selaih, Pulau		Pulau	03°11'48.99" U 106°29'20.00" T	Kepulauan Anambas, Kepulauan Riau	1119-324
Selak, Gili		Pulau	08°54'42.57" S 116°12'57.28" T	Lombok Tengah, Nusa Tenggara Barat	1807-212
Selamat, Pulau		Pulau	00°09'47.05" U 104°23'55.86" T	Lingga, Kepulauan Riau	1016-224
Selamenang, Pulau		Pulau	00°22'16.50" U 104°28'39.57" T	Lingga, Kepulauan Riau	1016-242
Selanduk, Pulau		Pulau	03°03'22.00" S 108°15'14.00" T	Belitung Timur, Kepulauan Bangka Belitung	1312-443
Selang, Pulau		Pulau	08°24'01.00" S 115°42'42.00" T	Karangasem, Bali	1807-412
Selanglang, Pulau		Pulau	03°53'33.10" U 108°22'24.05" T	Natuna, Kepulauan Riau	1319-443
Selarang, Pulau		Pulau	00°47'21.99" U 103°43'16.00" T	Karimun, Kepulauan Riau	1016-432
Selaru, Pulau		Pulau	08°11'02.00" S 130°57'42.99" T	Kepulauan Tanimbar, Maluku	2807-442
Selat, Pulau	Pulau Pasir	Pulau	01°32'44.82" S 103°26'32.04" T	Batanghari, Jambi	0914-344
Selatbantal, Pulau		Pulau	02°59'42.14" S 110°18'24.72" T	Ketapang, Kalimantan Barat	1413-221
Selatbaru, Pulau		Pulau	02°04'13.07" S 114°53'29.15" T	Barito Selatan, Kalimantan Tengah	1713-544
Selatcemara, Pulau		Pulau	02°31'51.84" S 104°56'03.39" T	Banyuasin, Sumatera Selatan	1013-344
Selatnenek, Pulau		Pulau	00°53'58.99" U 103°57'20.00" T	Kota Batam, Kepulauan Riau	1016-444
Selatpanjang, Pulau		Pulau	00°17'07.00" U 104°23'04.99" T	Lingga, Kepulauan Riau	1016-242
Selatpintu, Pulau		Pulau	00°22'51.56" U 104°18'58.39" T	Lingga, Kepulauan Riau	1016-243
Selatransang, Pulau		Pulau	03°09'59.48" U 106°23'46.72" T	Kepulauan Anambas, Kepulauan Riau	1119-324
Selatsih, Pulau		Pulau	00°53'42.00" S 109°21'42.99" T	Kubu Raya, Kalimantan Barat	1315-321
Selaut, Pulau		Pulau	03°53'47.00" U 107°54'28.00" T	Natuna, Kepulauan Riau	1219-644
Selayar, Pulau		Pulau	00°18'17.17" S 104°26'22.77" T	Lingga, Kepulauan Riau	1015-524

DAFTAR NAMA RUPABUMI

NAMA RUPABUMI	NAMA LAIN	UNSUR RUPABUMI	KOORDINAT	WILAYAH ADMINISTRASI	NOMOR LEMBAR PETA
Selayar, Pulau		Pulau	06°05'24.00" S 120°30'00.00" T	Kepulauan Selayar, Sulawesi Selatan	2109-533
Selayar, Pulau		Pulau	05°51'51.57" S 112°41'14.44" T	Gresik, Jawa Timur	1610-114
Selayar, Selat		Selat	05°42'46.15" S 120°28'36.69" T	Sulawesi Selatan	2110-142
Selayu, Pulau		Pulau	03°04'13.63" U 117°34'53.45" T	Bulungan, Kalimantan Utara	1919-211
Sele, Pulau		Pulau	01°37'40.19" U 127°32'55.84" T	Halmahera Barat, Maluku Utara	2617-413
Sele, Selat		Selat	01°02'42.37" S 131°08'31.71" T	Sorong, Papua Barat	2814-534
Selebus, Pulau		Pulau	01°02'34.32" S 131°14'06.98" T	Sorong, Papua Barat	2814-534
Selema, Pulau		Pulau	02°59'22.74" S 107°06'28.18" T	Belitung, Kepulauan Bangka Belitung	1213-211
Seleman, Teluk		Teluk	02°51'32.73" S 129°11'52.21" T	Maluku	2713-114
Selentang, Pulau		Pulau	03°36'20.99" U 108°02'24.00" T	Natuna, Kepulauan Riau	1319-411
Selentang, Pulau		Pulau	00°57'19.00" U 107°28'54.00" T	Bintan, Kepulauan Riau	1216-544
Seleoibabaoro, Pulau		Pulau	02°06'25.48" U 127°46'37.38" T	Halmahera Utara, Maluku Utara	2618-121
Seleteh Kecil, Pulau		Pulau	00°31'09.90" S 117°29'40.91" T	Kutai Kartanegara, Kalimantan Timur	1915-144
Seleteh, Pulau		Pulau	00°30'59.34" S 117°30'01.35" T	Kutai Kartanegara, Kalimantan Timur	1915-233
Seli, Pulau		Pulau	00°17'00.70" U 104°27'34.69" T	Lingga, Kepulauan Riau	1016-242
Selimpai, Pulau		Pulau	01°49'18.99" U 109°20'06.00" T	Sambas, Kalimantan Barat	1317-641
Selimus, Pulau		Pulau	04°02'11.00" U 107°54'48.27" T	Natuna, Kepulauan Riau	1220-322
Seling, Pulau		Pulau	08°23'46.59" S 112°26'57.52" T	Malang, Jawa Timur	1507-622
Selingkar, Pulau		Pulau	04°00'09.00" U 098°23'39.00" T	Langkat, Sumatera Utara	0620-222
Selinsing, Pulau		Pulau	00°18'22.71" S 104°07'15.31" T	Lingga, Kepulauan Riau	1015-513
Seliuk, Pulau		Pulau	03°13'12.61" S 107°31'46.99" T	Belitung, Kepulauan Bangka Belitung	1212-631
Selo Lawang, Pulau		Pulau	08°18'23.17" S 111°55'29.87" T	Tulungagung, Jawa Timur	1507-524
Selo, Pulau		Pulau	07°46'39.79" S 109°24'41.67" T	Kebumen, Jawa Tengah	1308-324
Seloang, Pulau		Pulau	02°27'06.79" S 117°39'15.01" T	Mamuju, Sulawesi Barat	1913-512

DAFTAR NAMA RUPABUMI

NAMA RUPABUMI	NAMA LAIN	UNSUR RUPABUMI	KOORDINAT	WILAYAH ADMINISTRASI	NOMOR LEMBAR PETA
Seloka Besar, Pulau		Pulau	01°06'14.99" U 103°55'22.72" T	Kota Batam, Kepulauan Riau	1017-122
Seloka, Pulau		Pulau	01°06'06.00" U 103°54'53.00" T	Kota Batam, Kepulauan Riau	1017-122
Selokia Dalam, Pulau		Pulau	00°11'20.23" U 117°30'29.81" T	Kota Bontang, Kalimantan Timur	1916-213
Selolajer Kulon, Pulau		Pulau	08°19'44.10" S 112°12'19.76" T	Blitar, Jawa Timur	1507-614
Selolajer Wetan, Pulau		Pulau	08°19'47.19" S 112°12'25.07" T	Blitar, Jawa Timur	1507-614
Selong, Pulau		Pulau	01°39'34.99" S 124°52'46.99" T	Kepulauan Sula, Maluku Utara	2414-142
Selor, Pulau		Pulau	02°50'24.00" U 117°24'36.00" T	Bulungan, Kalimantan Utara	1918-442
Seloselo, Pulau		Pulau	05°34'29.24" S 123°52'58.28" T	Wakatobi, Sulawesi Tenggara	2310-244
Selsel, Pulau		Pulau	06°19'59.99" S 134°20'08.00" T	Kepulauan Aru, Maluku	3009-523
Selu, Pulau		Pulau	07°32'24.09" S 130°55'07.45" T	Kepulauan Tanimbar, Maluku	2808-144
Seluan, Pulau		Pulau	04°08'04.99" U 107°51'15.99" T	Natuna, Kepulauan Riau	1220-323
Seluas, Pulau		Pulau	00°45'23.89" U 108°47'50.34" T	Bengkayang, Kalimantan Barat	1316-541
Seluguk, Pulau		Pulau	08°26'46.90" S 112°40'08.89" T	Malang, Jawa Timur	1607-412
Selumut, Pulau		Pulau	01°08'08.00" S 116°42'43.99" T	Penajam Paser Utara, Kalimantan Timur	1814-632
Selweme, Pulau		Pulau	00°21'18.11" U 127°53'39.85" T	Halmahera Tengah, Maluku Utara	2616-142
Sem, Pulau		Pulau	00°07'29.30" S 130°21'46.98" T	Raja Ampat, Papua Barat	2715-643
Sema, Pulau		Pulau	01°40'32.97" U 127°32'47.94" T	Halmahera Barat, Maluku Utara	2617-413
Semai, Pulau		Pulau	06°22'23.99" S 134°21'31.00" T	Kepulauan Aru, Maluku	3009-523
Semak Daun, Pulau		Pulau	05°43'47.56" S 106°34'15.90" T	Administrasi Kepulauan Seribu, DKI Jakarta	1210-131
Semakau Amat, Pulau		Pulau	01°05'17.90" U 103°49'30.69" T	Kota Batam, Kepulauan Riau	1017-121
Semakau Beras, Pulau		Pulau	01°05'49.20" U 103°49'44.69" T	Kota Batam, Kepulauan Riau	1017-121
Semakau Besar, Pulau		Pulau	01°05'43.00" U 103°49'52.00" T	Kota Batam, Kepulauan Riau	1017-121
Semakau Besar, Pulau		Pulau	01°08'10.00" U 104°04'16.00" T	Kota Batam, Kepulauan Riau	1017-213
Semakau Cingam, Pulau		Pulau	01°05'37.39" U 103°49'57.50" T	Kota Batam, Kepulauan Riau	1017-121

DAFTAR NAMA RUPABUMI

NAMA RUPABUMI	NAMA LAIN	UNSUR RUPABUMI	KOORDINAT	WILAYAH ADMINISTRASI	NOMOR LEMBAR PETA
Semakau Kecil, Pulau		Pulau	01°07'58.35" U 104°03'45.91" T	Kota Batam, Kepulauan Riau	1017-213
Semakau Panjang, Pulau		Pulau	01°06'08.62" U 103°49'25.73" T	Kota Batam, Kepulauan Riau	1017-121
Semakau, Pulau		Pulau	00°12'51.76" U 104°24'41.68" T	Lingga, Kepulauan Riau	1016-224
Semakaulimas, Pulau		Pulau	00°13'59.99" U 104°30'54.32" T	Lingga, Kepulauan Riau	1016-313
Semakaumamut, Pulau		Pulau	00°06'17.53" U 104°30'15.15" T	Lingga, Kepulauan Riau	1016-311
Semakautanjungkelit, Pulau		Pulau	00°01'14.38" U 104°32'27.45" T	Lingga, Kepulauan Riau	1016-311
Semalah, Pulau		Pulau	03°46'07.00" U 108°01'44.00" T	Natuna, Kepulauan Riau	1319-431
Semangka Genan, Yef		Pulau	00°10'24.46" U 130°02'19.90" T	Raja Ampat, Papua Barat	2716-313
Semangka Peley, Yef		Pulau	00°10'24.24" U 130°02'19.20" T	Raja Ampat, Papua Barat	2716-313
Semangka, Pulau		Pulau	00°54'14.00" U 103°50'07.00" T	Karimun, Kepulauan Riau	1016-443
Semangka, Teluk		Teluk	05°43'41.59" S 104°48'10.01" T	Lampung	1010-341
Semangki Gadang, Pulau		Pulau	01°20'44.26" S 100°31'11.38" T	Pesisir Selatan, Sumatera Barat	0814-413
Semangki Ketek, Pulau		Pulau	01°20'32.20" S 100°31'09.70" T	Pesisir Selatan, Sumatera Barat	0814-413
Semapur, Pulau		Pulau	01°44'05.02" S 134°12'57.25" T	Teluk Wondama, Papua Barat	3014-232
Semar, Pulau		Pulau	08°23'46.91" S 112°28'54.58" T	Malang, Jawa Timur	1507-622
Semar, Pulau		Pulau	08°26'35.09" S 112°38'30.33" T	Malang, Jawa Timur	1607-412
Semarangu, Pulau		Pulau	04°06'13.00" U 107°59'38.00" T	Natuna, Kepulauan Riau	1220-322
Semarung, Pulau		Pulau	03°45'24.00" U 108°07'08.00" T	Natuna, Kepulauan Riau	1319-431
Semau, Pulau		Pulau	10°13'59.99" S 123°23'30.00" T	Kupang, Nusa Tenggara Timur	2305-442
Semau, Selat		Selat	10°15'29.39" S 123°27'31.62" T	Kupang, Nusa Tenggara Timur	2305-424
Sembilan, Pulau		Pulau	02°30'46.06" S 108°31'35.99" T	Belitung Timur, Kepulauan Bangka Belitung	1313-233
Sembuang, Pulau		Pulau	00°19'08.00" S 104°29'18.85" T	Lingga, Kepulauan Riau	1015-524
Sembur, Pulau		Pulau	00°40'50.99" U 104°17'12.00" T	Kota Batam, Kepulauan Riau	1016-523
Seme Besar, Pulau		Pulau	00°21'26.29" U 104°16'26.13" T	Lingga, Kepulauan Riau	1016-241

DAFTAR NAMA RUPABUMI

NAMA RUPABUMI	NAMA LAIN	UNSUR RUPABUMI	KOORDINAT	WILAYAH ADMINISTRASI	NOMOR LEMBAR PETA
Seme Kecil, Pulau		Pulau	00°21'30.42" U 104°17'13.65" T	Lingga, Kepulauan Riau	1016-241
Semedang Kecil, Pulau		Pulau	03°18'22.23" S 107°13'10.69" T	Belitung, Kepulauan Bangka Belitung	1212-514
Semedang, Pulau		Pulau	03°19'04.89" S 107°12'39.38" T	Belitung, Kepulauan Bangka Belitung	1212-514
Sememal, Pulau		Pulau	01°03'33.00" U 103°48'56.99" T	Kota Batam, Kepulauan Riau	1017-121
Semembang, Pulau		Pulau	00°30'10.00" U 103°38'04.99" T	Karimun, Kepulauan Riau	1016-412
Semesak, Pulau		Pulau	00°42'32.00" U 108°51'49.00" T	Bengkayang, Kalimantan Barat	1316-523
Semiun, Pulau		Pulau	04°30'56.00" U 107°43'41.00" T	Natuna, Kepulauan Riau	1220-612
Semorok, Pulau		Pulau	02°29'39.00" U 108°59'47.00" T	Natuna, Kepulauan Riau	1318-244
Sempade Dalam, Pulau		Pulau	00°41'34.78" S 109°27'24.44" T	Kubu Raya, Kalimantan Barat	1315-342
Sempadi Besar, Pulau		Pulau	01°25'54.00" S 110°01'00.99" T	Ketapang, Kalimantan Barat	1414-511
Sempadi Kecil, Pulau		Pulau	01°26'10.21" S 110°01'25.00" T	Ketapang, Kalimantan Barat	1414-511
Sempadi Laut, Pulau		Pulau	01°25'35.00" S 110°00'20.99" T	Ketapang, Kalimantan Barat	1414-511
Sempit, Pulau		Pulau	00°13'54.68" U 102°30'39.36" T	Pelalawan, Riau	0916-213
Sempu, Pulau		Pulau	08°26'41.55" S 112°41'53.46" T	Malang, Jawa Timur	1607-412
Sempun Besar, Pulau		Pulau	03°21'51.00" U 106°18'32.00" T	Kepulauan Anambas, Kepulauan Riau	1119-341
Sempun Kecil, Pulau		Pulau	03°21'32.18" U 106°18'13.59" T	Kepulauan Anambas, Kepulauan Riau	1119-341
Semsak, Pulau		Pulau	03°08'21.00" U 106°06'24.99" T	Kepulauan Anambas, Kepulauan Riau	1119-313
Semujuur, Pulau		Pulau	02°09'20.00" S 106°17'46.00" T	Bangka Tengah, Kepulauan Bangka Belitung	1113-641
Semukit, Pulau		Pulau	00°58'55.99" U 103°48'42.99" T	Kota Batam, Kepulauan Riau	1016-443
Semukit, Pulau		Pulau	00°47'48.00" U 104°12'38.00" T	Kota Batam, Kepulauan Riau	1016-532
Semuluk, Pulau		Pulau	02°17'35.99" U 108°53'53.99" T	Natuna, Kepulauan Riau	1318-242
Semumbang, Pulau		Pulau	02°07'39.00" S 105°38'07.00" T	Bangka Barat, Kepulauan Bangka Belitung	1113-532
Semuntah, Pulau		Pulau	00°51'22.16" U 103°24'40.26" T	Karimun, Kepulauan Riau	0916-642
Semut Besar, Pulau		Pulau	05°34'18.89" S 106°33'27.60" T	Administrasi Kepulauan Seribu, DKI Jakarta	1210-133

DAFTAR NAMA RUPABUMI

NAMA RUPABUMI	NAMA LAIN	UNSUR RUPABUMI	KOORDINAT	WILAYAH ADMINISTRASI	NOMOR LEMBAR PETA
Semut Kecil, Pulau	Pulau Semut Kampung	Pulau	05°40'09.01" S 106°33'36.75" T	Administrasi Kepulauan Seribu, DKI Jakarta	1210-131
Semut, Pulau		Pulau	05°56'18.52" S 106°10'11.96" T	Serang, Banten	1110-312
Semut, Pulau		Pulau	02°30'01.00" U 108°59'13.99" T	Natuna, Kepulauan Riau	1318-522
Semut, Pulau		Pulau	00°55'31.00" U 104°03'07.99" T	Kota Batam, Kepulauan Riau	1016-533
Semut, Pulau		Pulau	03°02'17.99" U 106°22'25.00" T	Kepulauan Anambas, Kepulauan Riau	1119-321
Semut, Pulau		Pulau	03°23'42.00" U 106°16'48.00" T	Kepulauan Anambas, Kepulauan Riau	1119-343
Semut, Pulau		Pulau	02°43'05.99" U 106°14'52.71" T	Kepulauan Anambas, Kepulauan Riau	1118-614
Semut, Pulau		Pulau	08°29'45.33" S 113°38'42.86" T	Jember, Jawa Timur	1607-612
Semut, Pulau		Pulau	02°15'59.00" U 118°35'01.00" T	Berau, Kalimantan Timur	2018-131
Semut, Pulau	Pulau Kayu Angin Semut	Pulau	05°34'00.32" S 106°33'57.17" T	Administrasi Kepulauan Seribu, DKI Jakarta	1210-133
Sena Warnambi, Yef		Pulau	03°45'09.54" S 133°55'57.92" T	Kaimana, Papua Barat	3012-124
Senamu, Pulau		Pulau	10°51'33.46" S 123°01'35.64" T	Rote Ndao, Nusa Tenggara Timur	2305-113
Senang Hulu, Pulau		Pulau	00°20'40.99" U 101°53'17.74" T	Pelalawan, Riau	0816-342
Senang, Pulau		Pulau	00°23'00.90" U 101°55'49.57" T	Pelalawan, Riau	0816-344
Senang, Pulau		Pulau	00°17'31.38" U 104°25'43.46" T	Lingga, Kepulauan Riau	1016-242
Senaning, Pulau		Pulau	01°33'45.77" S 103°21'05.24" T	Batanghari, Jambi	0914-343
Senapang, Pulau		Pulau	07°02'26.39" S 120°37'05.23" T	Kepulauan Selayar, Sulawesi Selatan	2108-533
Senau, Pulau		Pulau	01°27'38.99" U 097°14'44.99" T	Nias Utara, Sumatera Utara	0517-334
Senayang, Pulau		Pulau	00°02'24.54" U 104°39'06.99" T	Lingga, Kepulauan Riau	1016-312
Sendang, Pulau		Pulau	08°30'00.15" S 113°36'58.11" T	Jember, Jawa Timur	1607-333
Sendeng Naulu, Pulau		Pulau	01°44'28.00" S 123°21'11.99" T	Banggai Kepulauan, Sulawesi Tengah	2314-141
Sendol, Pulau		Pulau	08°46'56.39" S 119°48'43.71" T	Manggarai Barat, Nusa Tenggara Timur	2007-323
Sendong Koe, Pulau		Pulau	08°45'41.14" S 119°47'59.16" T	Manggarai Barat, Nusa Tenggara Timur	2007-323
Sendong, Pulau		Pulau	08°41'42.00" S 119°45'13.00" T	Manggarai Barat, Nusa Tenggara Timur	2007-341

DAFTAR NAMA RUPABUMI

NAMA RUPABUMI	NAMA LAIN	UNSUR RUPABUMI	KOORDINAT	WILAYAH ADMINISTRASI	NOMOR LEMBAR PETA
Sendongmese, Pulau		Pulau	08°45'53.51" S 119°47'58.98" T	Manggarai Barat, Nusa Tenggara Timur	2007-323
Sendulang Besar, Pulau		Pulau	01°05'21.99" U 107°26'03.99" T	Bintan, Kepulauan Riau	1217-222
Sendulang Kecil, Pulau		Pulau	01°05'17.00" U 107°26'35.00" T	Bintan, Kepulauan Riau	1217-222
Senemi, Pulau		Pulau	00°47'11.96" S 135°31'01.23" T	Supiori, Papua	3115-213
Sengar Sian, Pulau		Pulau	05°54'32.32" S 134°44'18.56" T	Kepulauan Aru, Maluku	3010-312
Sengar, Pulau		Pulau	06°27'47.99" S 134°28'27.00" T	Kepulauan Aru, Maluku	3009-522
Sengat, Pulau		Pulau	04°39'42.00" U 107°58'05.00" T	Natuna, Kepulauan Riau	1220-624
Sengatok Besar, Pulau		Pulau	03°19'48.00" U 117°21'00.00" T	Kalimantan Utara	1919-141
Sengatok Kecil, Pulau		Pulau	03°24'08.05" U 117°25'41.90" T	Tana Tidung, Kalimantan Utara	1919-144
Sengatok Tengah, Pulau		Pulau	03°22'19.47" U 117°25'05.09" T	Tana Tidung, Kalimantan Utara	1919-142
Senggeram Warom, Yef		Pulau	04°01'10.76" S 134°10'29.07" T	Kaimana, Papua Barat	3011-534
Senggugut, Pulau		Pulau	02°34'55.25" S 107°38'27.07" T	Belitung, Kepulauan Bangka Belitung	1213-334
Sengi, Pulau		Pulau	02°16'16.87" U 127°44'40.49" T	Halmahera Utara, Maluku Utara	2618-132
Sengkuang, Pulau		Pulau	01°01'21.00" U 117°57'38.00" T	Kutai Timur, Kalimantan Timur	1917-222
Sengsa, Pulau		Pulau	00°18'59.04" S 104°59'21.19" T	Lingga, Kepulauan Riau	1015-624
Senikan, Pulau		Pulau	09°01'26.13" S 117°27'47.29" T	Sumbawa, Nusa Tenggara Barat	1906-444
Seniur, Pulau		Pulau	02°50'19.00" S 106°47'31.99" T	Bangka Selatan, Kepulauan Bangka Belitung	1213-123
Senja, Pulau		Pulau	04°05'07.91" S 122°39'44.79" T	Konawe Selatan, Sulawesi Tenggara	2211-634
Senogotul, Pulau		Pulau	01°13'54.13" S 130°42'59.35" T	Sorong, Papua Barat	2814-432
Senol, Pulau		Pulau	03°22'36.00" U 106°20'56.00" T	Kepulauan Anambas, Kepulauan Riau	1119-343
Senomadilau, Pulau		Pulau	03°08'15.15" S 122°37'19.84" T	Morowali, Sulawesi Tengah	2212-631
Sensau, Pulau		Pulau	02°27'36.53" S 140°20'37.35" T	Jayapura, Papua	3413-521
Sentarai, Pulau		Pulau	01°09'02.70" S 131°11'50.35" T	Sorong, Papua Barat	2814-532
Sentari Besar, Pulau		Pulau	01°16'32.00" S 127°42'01.00" T	Halmahera Selatan, Maluku Utara	2614-414

DAFTAR NAMA RUPABUMI

NAMA RUPABUMI	NAMA LAIN	UNSUR RUPABUMI	KOORDINAT	WILAYAH ADMINISTRASI	NOMOR LEMBAR PETA
Sentari Kecil, Pulau		Pulau	01°17'11.00" S 127°42'13.00" T	Halmahera Selatan, Maluku Utara	2614-414
Sentigi, Pulau		Pulau	02°10'14.99" S 110°04'59.00" T	Ketapang, Kalimantan Barat	1413-531
Sentigi, Pulau		Pulau	03°13'37.63" S 108°16'28.89" T	Belitung Timur, Kepulauan Bangka Belitung	1312-441
Sentuang, Pulau		Pulau	03°14'15.00" S 108°18'32.00" T	Belitung Timur, Kepulauan Bangka Belitung	1312-441
Sentubung, Pulau		Pulau	02°13'05.99" U 118°39'10.00" T	Berau, Kalimantan Timur	2018-114
Sentut, Pulau		Pulau	01°02'48.99" U 104°49'46.99" T	Bintan, Kepulauan Riau	1017-321
Senua, Pulau		Pulau	04°00'28.00" U 108°25'01.99" T	Natuna, Kepulauan Riau	1320-122
Senuak Besar, Pulau		Pulau	03°05'20.83" S 106°37'19.42" T	Bangka Selatan, Kepulauan Bangka Belitung	1212-433
Senuak Kecil, Pulau		Pulau	03°05'17.48" S 106°37'15.20" T	Bangka Selatan, Kepulauan Bangka Belitung	1212-433
Senukuh, Pulau		Pulau	01°07'49.20" U 104°16'49.34" T	Bintan, Kepulauan Riau	1017-223
Senukuh, Pulau		Pulau	01°09'22.60" U 104°15'54.69" T	Bintan, Kepulauan Riau	1017-223
Senumpak, Pulau		Pulau	00°55'05.00" U 118°00'04.00" T	Kutai Timur, Kalimantan Timur	1916-633
Senyantung, Pulau		Pulau	00°46'41.00" U 104°11'06.00" T	Kota Batam, Kepulauan Riau	1016-532
Senyu Ganan, Pulau		Pulau	01°40'33.10" S 129°52'22.93" T	Raja Ampat, Papua Barat	2714-241
Senyu Pale, Pulau		Pulau	01°40'03.81" S 129°51'47.78" T	Raja Ampat, Papua Barat	2714-241
Sepa Barat, Pulau		Pulau	05°34'32.71" S 106°34'51.45" T	Administrasi Kepulauan Seribu, DKI Jakarta	1210-133
Sepa Timur, Pulau		Pulau	05°34'13.72" S 106°35'05.13" T	Administrasi Kepulauan Seribu, DKI Jakarta	1210-133
Sepadi, Pulau		Pulau	02°35'25.00" U 109°09'33.99" T	Natuna, Kepulauan Riau	1318-612
Sepakat, Pulau		Pulau	03°27'22.00" S 114°31'14.99" T	Banjar, Kalimantan Selatan	1712-511
Sepangkur Besar, Pulau		Pulau	07°03'07.39" S 115°37'35.10" T	Sumenep, Jawa Timur	1808-434
Sepangkur Kecil, Pulau		Pulau	07°02'33.63" S 115°36'10.27" T	Sumenep, Jawa Timur	1808-433
Sepanjang, Pulau		Pulau	07°10'35.56" S 115°49'24.44" T	Sumenep, Jawa Timur	1808-441
Separi, Pulau		Pulau	00°46'52.22" U 103°51'57.95" T	Karimun, Kepulauan Riau	1016-441
Separoh, Pulau		Pulau	00°11'22.99" S 109°55'23.00" T	Kubu Raya, Kalimantan Barat	1415-442

DAFTAR NAMA RUPABUMI

NAMA RUPABUMI	NAMA LAIN	UNSUR RUPABUMI	KOORDINAT	WILAYAH ADMINISTRASI	NOMOR LEMBAR PETA
Sepatang, Gili		Pulau	08°55'19.15" S 116°00'07.43" T	Lombok Barat, Nusa Tenggara Barat	1807-211
Sepatu Atsa, Yef		Pulau	00°02'12.18" S 130°30'41.46" T	Raja Ampat, Papua Barat	2815-433
Sepatu Lu, Yef		Pulau	00°02'12.95" S 130°30'46.44" T	Raja Ampat, Papua Barat	2815-433
Sepatu, Pulau		Pulau	00°02'22.46" S 130°31'19.20" T	Raja Ampat, Papua Barat	2815-433
Sepatu, Pulau		Pulau	01°18'01.00" U 124°30'27.00" T	Minahasa Tenggara, Sulawesi Utara	2417-131
Sepatu, Pulau		Pulau	00°54'42.89" U 103°46'23.47" T	Karimun, Kepulauan Riau	1016-443
Sepatu, Pulau		Pulau	00°16'37.30" S 127°16'23.56" T	Halmahera Selatan, Maluku Utara	2515-623
Sependu, Pulau		Pulau	00°51'41.00" U 103°24'25.99" T	Karimun, Kepulauan Riau	0916-642
Sepindang, Pulau		Pulau	02°55'53.00" S 107°29'03.00" T	Belitung, Kepulauan Bangka Belitung	1213-222
Sepinggan, Pulau		Pulau	00°40'10.83" S 117°21'29.70" T	Kutai Kartanegara, Kalimantan Timur	1915-141
Sepintu Besar, Pulau		Pulau	00°31'20.64" U 104°14'13.55" T	Kota Batam, Kepulauan Riau	1016-512
Sepintu Kecil, Pulau		Pulau	00°31'28.43" U 104°14'09.74" T	Kota Batam, Kepulauan Riau	1016-512
Sepisau, Pulau		Pulau	02°37'18.33" S 116°16'23.09" T	Kotabaru, Kalimantan Selatan	1813-243
Sepokkeladi, Pulau		Pulau	00°11'17.99" S 109°06'27.00" T	Kubu Raya, Kalimantan Barat	1315-631
Sepoklaut, Pulau		Pulau	00°13'36.99" S 109°07'22.00" T	Kubu Raya, Kalimantan Barat	1315-631
Sepokperupuk, Pulau		Pulau	00°08'21.99" S 109°06'31.00" T	Kubu Raya, Kalimantan Barat	1315-631
Sepunti, Pulau		Pulau	03°36'41.95" U 117°02'59.75" T	Tana Tidung, Kalimantan Utara	1919-411
Sera, Pulau		Pulau	01°12'13.60" S 116°42'03.65" T	Penajam Paser Utara, Kalimantan Timur	1814-632
Serabung, Pulau		Pulau	02°30'01.00" U 108°59'35.00" T	Natuna, Kepulauan Riau	1318-522
Serafurit Semus, Yef		Pulau	03°59'32.74" S 134°19'01.97" T	Kaimana, Papua Barat	3012-221
Serafurit Uit, Yef		Pulau	03°59'36.38" S 134°19'06.42" T	Kaimana, Papua Barat	3012-221
Serafurit, Nus		Pulau	04°00'34.77" S 134°19'38.18" T	Kaimana, Papua Barat	3011-543
Serahu, Pulau		Pulau	08°15'17.69" S 111°00'09.65" T	Pacitan, Jawa Timur	1507-413
Serai Cundung, Pulau		Pulau	01°02'55.00" U 103°49'31.00" T	Kota Batam, Kepulauan Riau	1017-121

DAFTAR NAMA RUPABUMI

NAMA RUPABUMI	NAMA LAIN	UNSUR RUPABUMI	KOORDINAT	WILAYAH ADMINISTRASI	NOMOR LEMBAR PETA
Serai, Pulau		Pulau	00°54'25.99" U 118°00'47.99" T	Kutai Timur, Kalimantan Timur	1916-633
Serai, Pulau		Pulau	02°59'58.27" S 110°18'06.32" T	Ketapang, Kalimantan Barat	1413-221
Serak, Pulau		Pulau	00°39'32.18" S 104°14'16.94" T	Lingga, Kepulauan Riau	1015-232
Serak, Pulau		Pulau	02°47'12.00" U 106°01'03.00" T	Kepulauan Anambas, Kepulauan Riau	1118-631
Serakit Darat, Pulau		Pulau	00°10'12.00" U 104°22'00.99" T	Lingga, Kepulauan Riau	1016-223
Serakit Laut, Pulau		Pulau	00°10'41.57" U 104°21'59.91" T	Lingga, Kepulauan Riau	1016-223
Seram Laut, Pulau		Pulau	03°53'16.00" S 130°56'01.00" T	Seram Bagian Timur, Maluku	2812-122
Seram, Laut		Laut	03°54'13.52" S 131°58'31.79" T	Indonesia	2812-322
Seram, Pulau		Pulau	03°07'32.99" S 129°21'37.00" T	Maluku	2712-441
Seram, Pulau		Pulau	05°44'27.09" S 105°48'36.25" T	Lampung Selatan, Lampung	1110-241
Seramningi, Pulau		Pulau	05°44'36.13" S 105°48'18.64" T	Lampung Selatan, Lampung	1110-241
Serang, Pulau		Pulau	00°21'09.54" S 104°31'11.06" T	Lingga, Kepulauan Riau	1015-613
Serang, Pulau		Pulau	00°07'29.19" U 104°30'26.30" T	Lingga, Kepulauan Riau	1016-311
Serangan, Pulau		Pulau	08°43'26.28" S 115°13'56.84" T	Kota Denpasar, Bali	1707-332
Seranggah Kecil, Pulau		Pulau	00°29'33.28" U 104°21'31.53" T	Lingga, Kepulauan Riau	1016-243
Seranggas Besar, Pulau		Pulau	00°29'54.70" U 104°21'24.40" T	Lingga, Kepulauan Riau	1016-243
Seranggas Tengah, Pulau		Pulau	00°29'42.36" U 104°21'25.70" T	Lingga, Kepulauan Riau	1016-243
Seranggas, Pulau		Pulau	00°11'03.15" S 104°46'17.90" T	Lingga, Kepulauan Riau	1015-641
Seranggas, Pulau		Pulau	01°11'56.89" U 104°32'00.26" T	Bintan, Kepulauan Riau	1017-313
Seranggong, Pulau		Pulau	00°15'17.81" S 104°33'41.73" T	Lingga, Kepulauan Riau	1015-613
Seranggung, Pulau		Pulau	00°05'20.59" S 104°51'57.08" T	Lingga, Kepulauan Riau	1015-643
Seranglima, Pulau		Pulau	00°16'01.99" S 104°27'39.99" T	Lingga, Kepulauan Riau	1015-524
Serani, Pulau		Pulau	03°02'19.46" S 127°50'30.26" T	Seram Bagian Barat, Maluku	2612-443
Seranjau, Pulau		Pulau	00°46'00.99" U 103°57'32.00" T	Karimun, Kepulauan Riau	1016-442

DAFTAR NAMA RUPABUMI

NAMA RUPABUMI	NAMA LAIN	UNSUR RUPABUMI	KOORDINAT	WILAYAH ADMINISTRASI	NOMOR LEMBAR PETA
Serapat Malang, Pulau		Pulau	01°05'26.00" U 103°51'45.00" T	Kota Batam, Kepulauan Riau	1017-121
Serapat, Pulau		Pulau	01°05'57.00" U 103°51'50.00" T	Kota Batam, Kepulauan Riau	1017-121
Serapung, Pulau		Pulau	00°37'04.00" U 103°03'13.00" T	Pelalawan, Riau	0916-611
Serapung, Pulau		Pulau	02°35'06.24" S 105°53'34.63" T	Bangka Selatan, Kepulauan Bangka Belitung	1113-244
Serar, Pulau		Pulau	06°05'46.00" S 134°47'29.00" T	Kepulauan Aru, Maluku	3009-643
Serasan, Pulau		Pulau	02°30'45.00" U 109°03'33.00" T	Natuna, Kepulauan Riau	1318-611
Serawainus, Yef		Pulau	03°54'55.18" S 134°06'07.55" T	Kaimana, Papua Barat	3012-211
Seraya Besar, Pulau		Pulau	08°23'17.99" S 119°51'22.00" T	Manggarai Barat, Nusa Tenggara Timur	2007-621
Seraya Kecil, Pulau		Pulau	08°24'50.00" S 119°52'14.00" T	Manggarai Barat, Nusa Tenggara Timur	2007-621
Seraya Kecil, Pulau		Pulau	00°12'06.94" U 104°20'32.51" T	Lingga, Kepulauan Riau	1016-223
Seraya, Pulau		Pulau	00°11'42.43" U 104°20'38.54" T	Lingga, Kepulauan Riau	1016-223
Seraya, Pulau		Pulau	01°06'56.99" U 103°54'56.00" T	Kota Batam, Kepulauan Riau	1017-122
Seraya, Pulau		Pulau	01°07'20.30" U 103°54'45.00" T	Kota Batam, Kepulauan Riau	1017-122
Seraya, Pulau		Pulau	00°57'36.00" U 103°58'46.99" T	Kota Batam, Kepulauan Riau	1016-444
Seraya, Pulau		Pulau	00°45'10.00" U 103°33'01.00" T	Karimun, Kepulauan Riau	1016-431
Seraya, Selat		Selat	00°45'22.27" U 103°32'46.58" T	Kepulauan Riau	1016-431
Serayak, Pulau		Pulau	02°41'02.00" U 108°34'31.00" T	Natuna, Kepulauan Riau	1318-513
Seraye, Pulau		Pulau	03°09'07.99" U 106°23'01.00" T	Kepulauan Anambas, Kepulauan Riau	1119-324
Serdang, Pulau		Pulau	05°49'16.35" S 105°23'40.70" T	Pesawaran, Lampung	1110-124
Serebingko Kecil, Pulau		Pulau	03°07'51.75" S 122°37'37.48" T	Morowali, Sulawesi Tengah	2212-632
Serebingko, Pulau		Pulau	03°07'52.00" S 122°37'36.00" T	Morowali, Sulawesi Tengah	2212-632
Serelah, Pulau		Pulau	00°38'24.93" U 103°39'52.18" T	Karimun, Kepulauan Riau	1016-414
Serem, Pulau		Pulau	00°20'36.78" S 130°59'42.19" T	Raja Ampat, Papua Barat	2815-424
Seremang, Pulau		Pulau	02°30'13.00" U 108°59'08.99" T	Natuna, Kepulauan Riau	1318-522

DAFTAR NAMA RUPABUMI

NAMA RUPABUMI	NAMA LAIN	UNSUR RUPABUMI	KOORDINAT	WILAYAH ADMINISTRASI	NOMOR LEMBAR PETA
Serenteng, Pulau		Pulau	00°49'35.00" U 103°27'09.00" T	Karimun, Kepulauan Riau	0916-642
Serepingka, Pulau		Pulau	03°00'08.53" U 117°30'21.87" T	Bulungan, Kalimantan Utara	1919-211
Seret, Pulau		Pulau	01°05'20.00" U 103°51'14.00" T	Kota Batam, Kepulauan Riau	1017-121
Seribu, Pulau		Pulau	01°04'40.78" U 117°53'57.06" T	Kutai Timur, Kalimantan Timur	1917-222
Seribu, Pulau		Pulau	01°04'44.22" U 117°54'34.58" T	Kutai Timur, Kalimantan Timur	1917-222
Seribu, Pulau		Pulau	00°32'34.32" S 117°27'53.06" T	Kutai Kartanegara, Kalimantan Timur	1915-144
Seribu, Pulau		Pulau	00°32'16.70" S 117°29'51.49" T	Kutai Kartanegara, Kalimantan Timur	1915-144
Seribu, Pulau		Pulau	00°31'04.63" S 117°31'22.34" T	Kutai Kartanegara, Kalimantan Timur	1915-233
Seribu, Pulau		Pulau	03°14'31.95" S 107°33'58.03" T	Belitung, Kepulauan Bangka Belitung	1212-631
Serimbi, Yef		Pulau	04°01'57.75" S 134°29'08.89" T	Kaimana, Papua Barat	3011-544
Serindan, Pulau		Pulau	02°57'49.49" U 099°49'01.97" T	Kota Tanjung Balai, Sumatera Utara	0718-543
Serise, Nisa		Pulau	08°26'02.00" S 119°19'47.45" T	Bima, Nusa Tenggara Barat	2007-521
Sermata, Pulau		Pulau	08°13'03.00" S 128°55'45.00" T	Maluku Barat Daya, Maluku	2607-642
Sermela, Pulau		Pulau	01°18'30.16" U 125°04'04.95" T	Minahasa Utara, Sulawesi Utara	2417-231
Sernusa, Pulau		Pulau	02°42'47.00" S 132°05'47.72" T	Fak Fak, Papua Barat	2913-131
Sero, Pulau		Pulau	01°33'08.52" S 123°08'08.90" T	Banggai Kepulauan, Sulawesi Tengah	2314-134
Seroko, Pulau		Pulau	08°33'43.15" S 117°41'51.01" T	Sumbawa, Nusa Tenggara Barat	1907-234
Seroyo, Pulau		Pulau	08°26'40.93" S 113°34'58.39" T	Jember, Jawa Timur	1607-611
Serpondi, Pulau		Pulau	01°08'10.49" S 134°52'49.54" T	Biak Numfor, Papua	3014-642
Serre Atas, Pulau		Pulau	00°26'10.97" S 122°04'03.49" T	Tojo Una Una, Sulawesi Tengah	2215-511
Serre Bawah, Pulau		Pulau	00°26'24.69" S 122°04'05.79" T	Tojo Una Una, Sulawesi Tengah	2215-511
Serre Tengah, Pulau		Pulau	00°26'20.00" S 122°04'04.10" T	Tojo Una Una, Sulawesi Tengah	2215-511
Sertung, Pulau		Pulau	06°05'29.29" S 105°22'54.33" T	Lampung Selatan, Lampung	1109-444
Serua, Pulau		Pulau	06°18'38.16" S 130°01'01.53" T	Maluku Tengah, Maluku	2709-613

DAFTAR NAMA RUPABUMI

NAMA RUPABUMI	NAMA LAIN	UNSUR RUPABUMI	KOORDINAT	WILAYAH ADMINISTRASI	NOMOR LEMBAR PETA
Serudung, Pulau		Pulau	03°50'25.00" S 116°18'28.00" T	Kotabaru, Kalimantan Selatan	1812-223
Serukat, Pulau		Pulau	03°10'58.00" S 108°07'45.99" T	Belitung Timur, Kepulauan Bangka Belitung	1312-432
Serundung, Pulau		Pulau	02°11'33.00" U 117°34'56.67" T	Berau, Kalimantan Timur	1918-213
Serungus, Pulau		Pulau	03°46'09.00" U 108°06'51.00" T	Natuna, Kepulauan Riau	1319-431
Seruni, Pulau		Pulau	05°51'44.38" S 110°35'00.04" T	Jepara, Jawa Tengah	1410-313
Serusa, Pulau		Pulau	00°43'24.80" U 103°16'27.02" T	Pelalawan, Riau	0916-623
Serutu, Pulau		Pulau	01°42'43.99" S 108°43'58.00" T	Kayong Utara, Kalimantan Barat	1314-232
Serwaku, Pulau		Pulau	06°20'02.00" S 134°19'41.00" T	Kepulauan Aru, Maluku	3009-523
Sesai, Pulau		Pulau	08°45'01.00" S 116°42'56.99" T	Sumbawa Barat, Nusa Tenggara Barat	1807-314
Sesayap, Pulau		Pulau	03°37'12.30" U 117°05'59.07" T	Tana Tidung, Kalimantan Utara	1919-411
Seserot, Pulau		Pulau	05°47'42.18" S 105°14'50.24" T	Pesawaran, Lampung	1110-114
Sesna, Pulau		Pulau	01°32'45.75" S 132°05'07.50" T	Sorong Selatan, Papua Barat	2914-133
Setahun, Pulau		Pulau	01°03'45.00" U 102°50'38.00" T	Kepulauan Meranti, Riau	0917-221
Setai, Pulau		Pulau	03°37'27.00" U 108°08'10.00" T	Natuna, Kepulauan Riau	1319-412
Setan Gadang, Pulau		Pulau	01°12'56.41" S 100°24'59.19" T	Pesisir Selatan, Sumatera Barat	0714-642
Setan Ketek, Pulau		Pulau	01°13'06.38" S 100°25'00.65" T	Pesisir Selatan, Sumatera Barat	0714-642
Setan, Pulau		Pulau	01°07'09.85" S 100°22'52.27" T	Kota Padang, Sumatera Barat	0714-644
Setanau, Pulau		Pulau	03°37'27.05" U 108°07'41.74" T	Natuna, Kepulauan Riau	1319-412
Seten Liu Inu Ai Ha, Pulau		Pulau	01°57'01.55" S 130°23'49.53" T	Raja Ampat, Papua Barat	2714-322
Seten Liu Inu Ai Lu, Pulau		Pulau	01°56'53.49" S 130°23'44.31" T	Raja Ampat, Papua Barat	2714-322
Setigabuntut, Pulau		Pulau	05°48'52.12" S 105°32'33.93" T	Lampung Selatan, Lampung	1110-213
Setigaheni, Pulau		Pulau	05°49'09.66" S 105°32'56.36" T	Lampung Selatan, Lampung	1110-213
Setigalok Lunik, Pulau		Pulau	05°49'01.12" S 105°32'39.98" T	Lampung Selatan, Lampung	1110-213
Setigalok, Pulau		Pulau	05°48'58.03" S 105°32'42.75" T	Lampung Selatan, Lampung	1110-213

DAFTAR NAMA RUPABUMI

NAMA RUPABUMI	NAMA LAIN	UNSUR RUPABUMI	KOORDINAT	WILAYAH ADMINISTRASI	NOMOR LEMBAR PETA
Setigi, Pulau		Pulau	08°23'51.08" S 112°30'50.70" T	Malang, Jawa Timur	1607-411
Setinjang, Pulau		Pulau	00°22'09.99" U 108°44'37.00" T	Mempawah, Kalimantan Barat	1316-232
Setokok, Pulau		Pulau	00°56'44.90" U 104°03'33.90" T	Kota Batam, Kepulauan Riau	1016-533
Setuju, Pulau		Pulau	03°23'56.00" U 106°26'58.99" T	Kepulauan Anambas, Kepulauan Riau	1119-344
Setumu, Pulau		Pulau	00°12'42.19" U 104°29'20.25" T	Lingga, Kepulauan Riau	1016-224
Setunak, Pulau		Pulau	00°54'01.60" U 103°22'02.15" T	Karimun, Kepulauan Riau	0916-643
Seulako, Pulau		Pulau	05°53'41.84" U 095°15'14.06" T	Kota Sabang, Aceh	0421-543
Sewanggi, Pulau		Pulau	08°34'07.00" S 123°13'26.00" T	Lembata, Nusa Tenggara Timur	2307-134
Sewerjal, Pulau		Pulau	05°53'44.77" S 134°43'14.12" T	Kepulauan Aru, Maluku	3010-312
Sewinilelen Lol, Pulau		Pulau	00°20'39.06" S 130°34'40.81" T	Raja Ampat, Papua Barat	2815-413
Sewinilelen Yeben, Pulau		Pulau	00°20'29.18" S 130°34'38.89" T	Raja Ampat, Papua Barat	2815-413
Si, Pulau		Pulau	03°09'11.99" S 135°39'28.00" T	Nabire, Papua	3112-532
Siaba Besar, Pulau		Pulau	08°32'40.02" S 119°39'15.67" T	Manggarai Barat, Nusa Tenggara Timur	2007-334
Siaba Kecil, Pulau		Pulau	08°32'28.00" S 119°38'33.00" T	Manggarai Barat, Nusa Tenggara Timur	2007-334
Siacca, Pulau		Pulau	00°04'04.59" U 117°29'31.34" T	Kota Bontang, Kalimantan Timur	1916-122
Siadarau, Pulau		Pulau	06°14'29.00" S 134°25'14.00" T	Kepulauan Aru, Maluku	3009-542
Siadung, Pulau		Pulau	02°47'31.56" S 108°24'59.37" T	Belitung Timur, Kepulauan Bangka Belitung	1313-124
Siagra Nus, Pulau		Pulau	03°58'41.89" S 134°22'35.02" T	Raja Ampat, Papua Barat	3012-222
Siaimarawas Fuce, Yef		Pulau	03°48'24.26" S 134°00'57.16" T	Kaimana, Papua Barat	3012-213
Siaimarawas Fucerin Semus, Yef		Pulau	03°48'23.68" S 134°00'58.36" T	Kaimana, Papua Barat	3012-213
Siaimarawas Fucerin Uit, Yef		Pulau	03°48'22.65" S 134°01'00.13" T	Kaimana, Papua Barat	3012-213
Siaimarawas Rim, Yef		Pulau	03°48'28.16" S 134°00'51.75" T	Kaimana, Papua Barat	3012-213
Siaimarawas Rimsemus, Yef		Pulau	03°48'31.07" S 134°00'52.30" T	Kaimana, Papua Barat	3012-213
Siaimarawas Rimtor, Yef		Pulau	03°48'22.65" S 134°00'56.30" T	Kaimana, Papua Barat	3012-213

DAFTAR NAMA RUPABUMI

NAMA RUPABUMI	NAMA LAIN	UNSUR RUPABUMI	KOORDINAT	WILAYAH ADMINISTRASI	NOMOR LEMBAR PETA
Siaimarawas Rimuit, Yef		Pulau	03°48'17.61" S 134°00'53.70" T	Kaimana, Papua Barat	3012-213
Siaimarawas Rimvat, Yef		Pulau	03°48'22.08" S 134°01'00.53" T	Kaimana, Papua Barat	3012-213
Siaimarawas Semus, Yef		Pulau	03°48'21.66" S 134°00'42.03" T	Kaimana, Papua Barat	3012-213
Siaimarawas Tor, Yef		Pulau	03°48'23.99" S 134°00'53.98" T	Kaimana, Papua Barat	3012-213
Siaimarawas Uit, Yef		Pulau	03°48'26.59" S 134°00'46.54" T	Kaimana, Papua Barat	3012-213
Siaimarawas Vat, Yef		Pulau	03°48'26.72" S 134°00'51.38" T	Kaimana, Papua Barat	3012-213
Siakung Bose, Pulau		Pulau	00°17'03.00" U 102°17'18.00" T	Pelalawan, Riau	0916-141
Siakung Kocik, Pulau		Pulau	00°17'11.00" U 102°17'04.00" T	Pelalawan, Riau	0916-141
Sialang, Pulau		Pulau	00°29'18.60" S 102°10'56.52" T	Indragiri Hulu, Riau	0915-412
Siali, Pulau		Pulau	00°25'39.27" S 122°04'00.43" T	Tojo Una Una, Sulawesi Tengah	2215-511
Siali, Pulau		Pulau	01°01'07.00" U 103°48'16.99" T	Kota Batam, Kepulauan Riau	1017-121
Sialik, Pulau		Pulau	02°24'56.74" U 096°30'02.95" T	Simeulue, Aceh	0518-233
Sialod, Pulau		Pulau	02°15'29.00" U 118°35'55.00" T	Berau, Kalimantan Timur	2018-131
Siam, Pulau		Pulau	06°23'52.42" S 134°22'13.42" T	Kepulauan Aru, Maluku	3009-521
Siambongambong, Pulau		Pulau	02°49'50.47" U 095°46'03.14" T	Simeulue, Aceh	0418-641
Siamenus Semus, Yef		Pulau	03°54'33.53" S 134°04'47.97" T	Kaimana, Papua Barat	3012-211
Siamenus Uit, Yef		Pulau	03°54'34.30" S 134°04'46.25" T	Kaimana, Papua Barat	3012-211
Siamila, Pulau		Pulau	03°13'48.85" S 100°29'27.51" T	Kepulauan Mentawai, Sumatera Barat	0712-642
Sianggabayan Semus, Yef		Pulau	03°59'21.08" S 134°18'53.58" T	Kaimana, Papua Barat	3012-221
Siangganus, Yef		Pulau	03°50'48.13" S 134°00'59.70" T	Kaimana, Papua Barat	3012-213
Siangganus, Yef		Pulau	03°49'52.47" S 134°10'58.39" T	Kaimana, Papua Barat	3012-214
Sianiri Besar, Pulau		Pulau	02°34'57.96" S 133°43'53.59" T	Teluk Bintuni, Papua Barat	3013-134
Sianiri Kecil, Pulau		Pulau	02°33'56.91" S 133°26'23.08" T	Teluk Bintuni, Papua Barat	2913-344
Sianiri, Pulau		Pulau	02°29'33.22" S 133°25'44.41" T	Teluk Bintuni, Papua Barat	2913-622

DAFTAR NAMA RUPABUMI

NAMA RUPABUMI	NAMA LAIN	UNSUR RUPABUMI	KOORDINAT	WILAYAH ADMINISTRASI	NOMOR LEMBAR PETA
Sianjai, Pulau		Pulau	02°06'56.00" U 097°20'39.00" T	Aceh Singkil, Aceh	0518-321
Sianjung, Pulau		Pulau	03°19'05.74" U 117°23'45.64" T	Bulungan, Kalimantan Utara	1919-142
Siantan, Pulau		Pulau	03°09'47.99" U 106°14'31.99" T	Kepulauan Anambas, Kepulauan Riau	1119-314
Siantu, Pulau		Pulau	00°57'55.44" U 103°49'25.28" T	Kota Batam, Kepulauan Riau	1016-443
Siantu, Pulau		Pulau	02°31'30.61" S 107°48'38.00" T	Belitung, Kepulauan Bangka Belitung	1213-343
Siappung, Pulau		Pulau	02°15'43.99" U 118°35'28.38" T	Berau, Kalimantan Timur	2018-131
Siari, Pulau		Pulau	02°30'17.93" S 134°22'30.38" T	Teluk Wondama, Papua Barat	3013-244
Siatan, Pulau		Pulau	02°55'42.36" U 099°49'21.55" T	Asahan, Sumatera Utara	0718-543
Siatanusa, Pulau		Pulau	03°13'00.99" S 100°29'03.00" T	Kepulauan Mentawai, Sumatera Barat	0712-642
Siatjak Bulat Sigoiso, Pulau		Pulau	02°38'02.75" S 099°58'39.00" T	Kepulauan Mentawai, Sumatera Barat	0713-242
Siatjak Sabeu, Pulau		Pulau	02°37'38.83" S 099°58'29.30" T	Kepulauan Mentawai, Sumatera Barat	0713-242
Siatjak Sigoiso, Pulau		Pulau	02°37'38.55" S 099°58'33.07" T	Kepulauan Mentawai, Sumatera Barat	0713-242
Siatu, Pulau		Pulau	00°28'39.05" S 121°41'27.78" T	Tojo Una Una, Sulawesi Tengah	2215-412
Siau, Pulau		Pulau	02°43'47.09" U 125°22'58.37" T	Sulawesi Utara	2418-524
Siau, Pulau		Pulau	03°47'11.00" U 108°13'05.99" T	Natuna, Kepulauan Riau	1319-432
Sibadu, Pulau		Pulau	03°16'21.75" S 122°23'46.41" T	Morowali, Sulawesi Tengah	2212-524
Sibandang, Pulau		Pulau	02°21'36.00" U 098°54'00.00" T	Tapanuli Utara, Sumatera Utara	0618-342
Sibaranu, Pulau		Pulau	00°06'10.00" S 098°17'06.00" T	Nias Selatan, Sumatera Utara	0615-543
Sibarubaru, Pulau		Pulau	03°17'20.00" S 100°20'30.00" T	Kepulauan Mentawai, Sumatera Barat	0712-623
Sibela, Pulau		Pulau	02°15'46.39" U 118°35'40.77" T	Berau, Kalimantan Timur	2018-131
Sibele, Pulau		Pulau	00°02'20.00" S 098°15'24.99" T	Nias Selatan, Sumatera Utara	0615-543
Sibelis, Nusa	Nusa Pat Bujang	Pulau	07°42'03.39" S 108°52'13.69" T	Cilacap, Jawa Tengah	1308-241
Siberut, Pulau		Pulau	01°20'26.00" S 098°54'59.00" T	Kepulauan Mentawai, Sumatera Barat	0614-624
Sibigeu, Pulau		Pulau	03°03'57.23" S 100°11'08.00" T	Kepulauan Mentawai, Sumatera Barat	0712-634

DAFTAR NAMA RUPABUMI

NAMA RUPABUMI	NAMA LAIN	UNSUR RUPABUMI	KOORDINAT	WILAYAH ADMINISTRASI	NOMOR LEMBAR PETA
Sibilambay, Pulau		Pulau	02°16'46.59" U 118°36'01.38" T	Berau, Kalimantan Timur	2018-131
Sibir, Pulau		Pulau	02°36'40.00" S 140°46'34.00" T	Kota Jayapura, Papua	3413-343
Sibitti, Pulau		Pulau	01°40'35.90" S 099°17'20.37" T	Kepulauan Mentawai, Sumatera Barat	0714-141
Sibohou, Pulau		Pulau	00°09'02.22" S 098°32'53.26" T	Nias Selatan, Sumatera Utara	0615-631
Sibokoik, Pulau		Pulau	01°41'54.48" S 099°14'53.71" T	Kepulauan Mentawai, Sumatera Barat	0714-132
Sibonta, Pulau		Pulau	00°57'21.76" S 100°13'48.79" T	Kota Padang, Sumatera Barat	0715-312
Sibu, Pulau		Pulau	00°46'21.54" U 127°35'45.24" T	Kota Tidore Kepulauan, Maluku Utara	2616-431
Sibuak Besar, Pulau		Pulau	02°42'48.58" S 132°27'16.26" T	Fak Fak, Papua Barat	2913-142
Sibuak Kecil, Pulau		Pulau	02°42'51.37" S 132°27'17.99" T	Fak Fak, Papua Barat	2913-142
Sibuntasungaipinang, Pulau		Pulau	01°12'49.59" S 100°20'21.94" T	Pesisir Selatan, Sumatera Barat	0714-641
Siburu, Pulau		Pulau	01°58'59.00" S 099°35'30.00" T	Kepulauan Mentawai, Sumatera Barat	0714-211
Sicanang, Pulau		Pulau	03°46'39.69" U 098°39'24.30" T	Kota Medan, Sumatera Utara	0619-632
Sicincin, Pulau		Pulau	00°00'06.85" U 103°33'17.62" T	Indragiri Hilir, Riau	1016-111
Sida, Pulau		Pulau	03°44'24.00" U 117°44'24.00" T	Tana Tidung, Kalimantan Utara	1919-514
Sidanga, Pulau		Pulau	01°40'26.50" U 127°29'59.98" T	Halmahera Barat, Maluku Utara	2517-624
Siddau, Pulau		Pulau	02°15'29.99" U 118°35'39.71" T	Berau, Kalimantan Timur	2018-131
Side, Pulau		Pulau	01°40'07.50" U 127°32'37.78" T	Halmahera Barat, Maluku Utara	2617-413
Sideide, Pulau		Pulau	01°27'52.52" U 097°12'36.38" T	Nias Utara, Sumatera Utara	0517-334
Sido, Nisa		Pulau	08°50'01.51" S 118°56'44.22" T	Bima, Nusa Tenggara Barat	2007-124
Sidoi, Pulau		Pulau	08°40'18.36" S 119°41'26.14" T	Manggarai Barat, Nusa Tenggara Timur	2007-332
Sidom Besar, Pulau		Pulau	05°42'57.13" U 095°01'01.53" T	Aceh Besar, Aceh	0421-513
Sidom Kecil, Pulau		Pulau	05°42'50.13" U 095°00'53.04" T	Aceh Besar, Aceh	0421-513
Sidom, Pulau		Pulau	04°39'04.00" U 095°34'21.00" T	Aceh Jaya, Aceh	0420-613
Sidu, Pulau		Pulau	02°06'35.54" S 123°48'25.54" T	Banggai Kepulauan, Sulawesi Tengah	2313-543

DAFTAR NAMA RUPABUMI

NAMA RUPABUMI	NAMA LAIN	UNSUR RUPABUMI	KOORDINAT	WILAYAH ADMINISTRASI	NOMOR LEMBAR PETA
Sidua Barat, Pulau		Pulau	01°39'30.59" U 127°32'03.44" T	Halmahera Barat, Maluku Utara	2617-413
Sidua Timur, Pulau		Pulau	01°39'10.81" U 127°32'57.35" T	Halmahera Barat, Maluku Utara	2617-413
Siduakakus, Pulau		Pulau	01°39'35.21" U 127°32'09.30" T	Halmahera Barat, Maluku Utara	2617-413
Sien, Pulau		Pulau	05°54'30.96" S 134°44'01.00" T	Kepulauan Aru, Maluku	3010-312
Sien, Yef		Pulau	00°22'02.02" S 130°17'34.78" T	Raja Ampat, Papua Barat	2715-623
Sif Landyoor Du, Pulau		Pulau	07°39'00.50" S 131°37'19.04" T	Kepulauan Tanimbar, Maluku	2808-331
Sif Landyoor Sa, Pulau		Pulau	07°39'00.78" S 131°37'18.98" T	Kepulauan Tanimbar, Maluku	2808-331
Sif Landyoor Tel, Pulau		Pulau	07°39'00.25" S 131°37'19.20" T	Kepulauan Tanimbar, Maluku	2808-331
Sifan, Yef		Pulau	03°45'08.85" S 134°08'21.82" T	Kaimana, Papua Barat	3012-214
Sifanana Sebu, Pulau		Pulau	00°11'16.00" S 098°31'05.00" T	Nias Selatan, Sumatera Utara	0615-631
Sifanana Sideide, Pulau		Pulau	00°10'35.00" S 098°30'29.00" T	Nias Selatan, Sumatera Utara	0615-631
Sife Ain Anak, Pulau		Pulau	08°02'08.80" S 131°17'38.78" T	Kepulauan Tanimbar, Maluku	2807-543
Sife Ain Da, Pulau		Pulau	08°02'01.40" S 131°17'37.51" T	Kepulauan Tanimbar, Maluku	2807-543
Sife Ain Dol, Pulau		Pulau	08°02'03.30" S 131°17'37.46" T	Kepulauan Tanimbar, Maluku	2807-543
Sife Ain, Pulau		Pulau	08°02'05.60" S 131°17'40.09" T	Kepulauan Tanimbar, Maluku	2807-543
Sifetubun, Pulau		Pulau	08°03'45.26" S 131°16'48.79" T	Kepulauan Tanimbar, Maluku	2807-543
Sifolorfulfor, Pulau	Pulau Serufaiful	Pulau	02°52'01.51" U 095°53'00.55" T	Simeulue, Aceh	0418-642
Sigal Besar, Pulau		Pulau	00°33'46.24" U 103°39'41.57" T	Karimun, Kepulauan Riau	1016-412
Sigal Kecil, Pulau		Pulau	00°34'26.00" U 103°38'53.00" T	Karimun, Kepulauan Riau	1016-412
Sigala Togong, Pulau		Pulau	01°34'04.64" S 123°14'35.70" T	Banggai Kepulauan, Sulawesi Tengah	2314-134
Sigan, Pulau		Pulau	00°37'08.00" U 107°02'01.00" T	Bintan, Kepulauan Riau	1216-511
Sigandan, Pulau		Pulau	01°03'00.00" U 120°36'58.00" T	Toli Toli, Sulawesi Tengah	2117-211
Sigata, Pulau		Pulau	00°07'25.00" S 098°11'42.00" T	Nias Selatan, Sumatera Utara	0615-534
Sigending Besar, Pulau		Pulau	01°08'39.99" U 118°46'48.00" T	Berau, Kalimantan Timur	2017-123

DAFTAR NAMA RUPABUMI

NAMA RUPABUMI	NAMA LAIN	UNSUR RUPABUMI	KOORDINAT	WILAYAH ADMINISTRASI	NOMOR LEMBAR PETA
Sigending Kecil, Pulau		Pulau	01°07'49.00" U 118°47'26.99" T	Berau, Kalimantan Timur	2017-123
Sigenu Sitok, Pulau		Pulau	02°26'25.97" U 096°29'27.20" T	Simeulue, Aceh	0518-144
Sigenu, Pulau		Pulau	02°26'16.39" U 096°30'23.56" T	Simeulue, Aceh	0518-233
Sigogoa, Pulau		Pulau	02°36'00.37" S 099°58'18.31" T	Kepulauan Mentawai, Sumatera Barat	0713-244
Sigolonggolong, Pulau		Pulau	00°31'54.99" S 098°30'09.00" T	Nias Selatan, Sumatera Utara	0615-333
Sigulagula, Pulau		Pulau	03°12'26.29" S 100°30'40.13" T	Kepulauan Mentawai, Sumatera Barat	0812-431
Sigurtap, Pulau		Pulau	02°54'42.45" U 099°49'10.30" T	Asahan, Sumatera Utara	0718-543
Siha, Pulau		Pulau	03°05'38.98" U 125°28'49.26" T	Kepulauan Sangihe, Sulawesi Utara	2419-222
Sihalik, Pulau		Pulau	02°24'04.20" U 096°29'02.19" T	Simeulue, Aceh	0518-144
Siite, Pulau		Pulau	00°55'59.45" U 097°25'41.51" T	Nias Barat, Sumatera Utara	0516-644
Sijakir, Pulau		Pulau	00°26'30.65" S 122°06'07.10" T	Tojo Una Una, Sulawesi Tengah	2215-511
Sijanu Bidi, Yef		Pulau	03°12'07.98" S 133°41'20.76" T	Kaimana, Papua Barat	3012-432
Sijanu Kosi, Yef		Pulau	03°12'13.03" S 133°41'10.25" T	Kaimana, Papua Barat	3012-432
Sijebe, Pulau		Pulau	05°49'09.00" S 105°20'37.53" T	Pesawaran, Lampung	1110-123
Sijugi, Pulau		Pulau	00°17'37.00" U 102°14'40.00" T	Pelalawan, Riau	0916-132
Sijum, Pulau		Pulau	01°42'16.94" U 127°33'01.00" T	Halimahera Barat, Maluku Utara	2617-413
Sik, Pulau		Pulau	00°20'52.04" S 104°15'22.23" T	Lingga, Kepulauan Riau	1015-523
Sika, Pulau		Pulau	08°07'10.99" S 124°36'52.99" T	Alor, Nusa Tenggara Timur	2407-433
Sikampali, Pulau		Pulau	03°30'22.61" S 122°26'22.05" T	Konawe Utara, Sulawesi Tenggara	2212-244
Sikandang, Pulau		Pulau	02°18'02.99" U 097°18'38.99" T	Aceh Singkil, Aceh	0518-341
Sikang, Pulau		Pulau	03°14'51.31" U 117°22'37.72" T	Bulungan, Kalimantan Utara	1919-124
Sikantan, Pulau		Pulau	02°30'32.00" U 100°09'41.00" T	Labuhanbatu, Sumatera Utara	0718-612
Sikantan, Pulau		Pulau	02°48'05.48" S 107°39'18.29" T	Belitung, Kepulauan Bangka Belitung	1213-314
Sikatsila, Pulau		Pulau	03°09'25.57" S 100°26'27.60" T	Kepulauan Mentawai, Sumatera Barat	0712-642

DAFTAR NAMA RUPABUMI

NAMA RUPABUMI	NAMA LAIN	UNSUR RUPABUMI	KOORDINAT	WILAYAH ADMINISTRASI	NOMOR LEMBAR PETA
Sikeling, Pulau		Pulau	00°08'06.00" U 104°13'51.45" T	Lingga, Kepulauan Riau	1016-214
Sikkenus Semus, Yef		Pulau	03°49'56.37" S 133°59'51.32" T	Kaimana, Papua Barat	3012-124
Sikkenus Uit, Yef		Pulau	03°49'54.14" S 133°59'51.55" T	Kaimana, Papua Barat	3012-124
Siklopo, Pulau		Pulau	08°22'14.32" S 111°43'32.70" T	Trenggalek, Jawa Timur	1507-514
Siko, Pulau		Pulau	00°08'12.99" U 127°07'26.00" T	Halmahera Selatan, Maluku Utara	2516-313
Sikoikoi, Pulau		Pulau	06°23'51.00" S 134°21'54.00" T	Kepulauan Aru, Maluku	3009-521
Sikuai, Pulau		Pulau	01°07'39.49" S 100°21'09.90" T	Kota Padang, Sumatera Barat	0714-641
Sikup, Selat		Selat	00°54'58.36" U 103°25'15.70" T	Kepulauan Riau	0916-644
Sila Po'Ong, Pulau		Pulau	00°26'18.49" S 122°05'03.08" T	Tojo Una Una, Sulawesi Tengah	2215-511
Silaar, Pulau		Pulau	06°00'32.00" S 132°27'15.99" T	Maluku Tenggara, Maluku	2909-444
Silabo, Pulau		Pulau	00°10'42.50" S 130°22'42.71" T	Raja Ampat, Papua Barat	2715-642
Silabulabu Godang, Pulau		Pulau	01°34'23.99" U 098°35'08.00" T	Tapanuli Tengah, Sumatera Utara	0617-611
Silabulabu Namenek, Pulau		Pulau	01°34'47.86" U 098°36'32.28" T	Tapanuli Tengah, Sumatera Utara	0617-611
Silabulabu Sabeu, Pulau		Pulau	02°45'04.42" S 099°59'05.91" T	Kepulauan Mentawai, Sumatera Barat	0713-224
Silabulabu Sigoiso, Pulau		Pulau	02°45'24.00" S 099°59'25.00" T	Kepulauan Mentawai, Sumatera Barat	0713-224
Siladen, Pulau		Pulau	01°37'51.55" U 124°48'09.31" T	Kota Manado, Sulawesi Utara	2417-423
Silangkuh Besar, Pulau		Pulau	03°13'59.11" S 122°21'15.22" T	Morowali, Sulawesi Tengah	2212-541
Silangkuh Kecil, Pulau		Pulau	03°14'02.57" S 122°21'11.18" T	Morowali, Sulawesi Tengah	2212-541
Silapaong Basar, Pulau		Pulau	00°26'31.99" S 122°04'59.99" T	Tojo Una Una, Sulawesi Tengah	2215-511
Silapaong Dikki, Pulau		Pulau	00°26'26.00" S 122°04'53.00" T	Tojo Una Una, Sulawesi Tengah	2215-511
Silendo Selatan, Pulau		Pulau	00°26'07.00" S 121°56'08.00" T	Tojo Una Una, Sulawesi Tengah	2215-422
Silendo Utara, Pulau		Pulau	00°25'58.00" S 121°56'13.99" T	Tojo Una Una, Sulawesi Tengah	2215-422
Silinsing, Pulau		Pulau	00°22'31.76" U 104°25'32.26" T	Lingga, Kepulauan Riau	1016-244
Silangan, Pulau		Pulau	00°28'36.31" S 121°41'54.76" T	Tojo Una Una, Sulawesi Tengah	2215-412

DAFTAR NAMA RUPABUMI

NAMA RUPABUMI	NAMA LAIN	UNSUR RUPABUMI	KOORDINAT	WILAYAH ADMINISTRASI	NOMOR LEMBAR PETA
Siloina Sabeu, Pulau		Pulau	03°13'18.27" S 100°21'03.24" T	Kepulauan Mentawai, Sumatera Barat	0712-641
Siloina, Pulau		Pulau	01°46'48.92" S 099°17'45.12" T	Kepulauan Mentawai, Sumatera Barat	0714-123
Siloyang Kecil, Pulau		Pulau	01°28'42.70" S 128°40'05.30" T	Halmahera Selatan, Maluku Utara	2614-612
Sima, Pulau		Pulau	06°31'39.00" S 134°46'19.99" T	Kepulauan Aru, Maluku	3009-343
Simaborai, Pulau		Pulau	06°23'40.10" S 134°21'57.68" T	Kepulauan Aru, Maluku	3009-521
Simaileppet, Pulau		Pulau	01°33'43.83" S 099°12'07.16" T	Kepulauan Mentawai, Sumatera Barat	0714-134
Simakakkang, Pulau		Pulau	01°59'28.64" S 099°34'18.79" T	Kepulauan Mentawai, Sumatera Barat	0714-211
Simakonde, Pulau		Pulau	00°23'56.00" S 098°30'32.00" T	Nias Selatan, Sumatera Utara	0615-611
Simaleguk Sabeu, Pulau		Pulau	03°12'29.00" S 100°24'05.00" T	Kepulauan Mentawai, Sumatera Barat	0712-642
Simaleguk Sigoiso, Pulau		Pulau	03°13'36.00" S 100°24'50.00" T	Kepulauan Mentawai, Sumatera Barat	0712-642
Simamora, Pulau		Pulau	02°20'31.99" U 098°49'23.99" T	Humbang Hasundutan, Sumatera Utara	0618-341
Simanahah, Pulau		Pulau	02°31'11.86" U 096°26'40.01" T	Simeulue, Aceh	0518-422
Simandah, Pulau		Pulau	02°29'50.23" U 096°24'06.97" T	Simeulue, Aceh	0518-144
Simangitboban, Pulau		Pulau	02°38'48.43" S 132°26'32.51" T	Fak Fak, Papua Barat	2913-142
Simanik, Pulau		Pulau	02°20'02.38" U 118°04'29.80" T	Berau, Kalimantan Timur	1918-331
Simasaba, Pulau		Pulau	00°59'26.38" S 098°56'49.22" T	Kepulauan Mentawai, Sumatera Barat	0615-322
Simasingitngit, Pulau		Pulau	02°58'58.40" S 100°25'27.24" T	Kepulauan Mentawai, Sumatera Barat	0713-322
Simasit, Pulau		Pulau	00°57'09.74" S 098°57'19.02" T	Kepulauan Mentawai, Sumatera Barat	0615-322
Simatang, Pulau		Pulau	01°02'34.00" U 120°23'02.00" T	Toli Toli, Sulawesi Tengah	2117-122
Simbakora, Pulau		Pulau	06°28'51.40" S 134°50'44.36" T	Kepulauan Aru, Maluku	3009-621
Simbang, Pulau		Pulau	01°42'02.00" S 106°04'36.00" T	Bangka, Kepulauan Bangka Belitung	1114-331
Simbok, Pulau		Pulau	03°52'25.00" U 108°22'59.00" T	Natuna, Kepulauan Riau	1319-442
Simboro, Pulau		Pulau	02°57'19.26" S 132°07'37.43" T	Fak Fak, Papua Barat	2913-112
Simenus, Yef		Pulau	03°51'34.58" S 134°01'17.69" T	Kaimana, Papua Barat	3012-213

DAFTAR NAMA RUPABUMI

NAMA RUPABUMI	NAMA LAIN	UNSUR RUPABUMI	KOORDINAT	WILAYAH ADMINISTRASI	NOMOR LEMBAR PETA
Simere Natuk, Pulau		Pulau	02°38'51.24" S 132°32'33.42" T	Fak Fak, Papua Barat	2913-231
Simere Nenem, Pulau		Pulau	02°38'47.76" S 132°32'32.06" T	Fak Fak, Papua Barat	2913-231
Simere, Pulau		Pulau	02°38'38.69" S 132°32'30.63" T	Fak Fak, Papua Barat	2913-231
Simeri, Pulau		Pulau	02°05'25.76" S 133°56'41.08" T	Teluk Bintuni, Papua Barat	3013-444
Simeulue Cut, Pulau		Pulau	02°32'03.00" U 095°56'26.00" T	Simeulue, Aceh	0418-622
Simeulue, Pulau		Pulau	02°36'42.00" U 096°05'44.99" T	Simeulue, Aceh	0518-411
Simogaling, Pulau		Pulau	00°21'51.86" U 120°38'51.72" T	Parigi Moutong, Sulawesi Tengah	2116-232
Simok, Pulau		Pulau	02°13'57.00" U 097°13'14.00" T	Aceh Singkil, Aceh	0518-314
Simondang, Pulau		Pulau	00°10'14.00" S 098°24'38.00" T	Nias Selatan, Sumatera Utara	0615-542
Simping, Pulau		Pulau	00°52'02.12" U 108°54'04.80" T	Kota Singkawang, Kalimantan Barat	1316-542
Simpura, Pulau		Pulau	05°23'31.28" S 123°35'50.07" T	Wakatobi, Sulawesi Tenggara	2310-511
Simpur, Pulau		Pulau	02°04'24.00" U 101°34'33.00" T	Bengkalis, Riau	0818-311
Simuang, Pulau		Pulau	04°37'04.91" S 122°19'07.74" T	Muna, Sulawesi Tenggara	2211-243
Simuk, Pulau		Pulau	00°04'43.00" S 097°52'22.00" T	Nias Selatan, Sumatera Utara	0615-443
Simun, Pulau		Pulau	08°24'47.35" S 112°47'52.55" T	Malang, Jawa Timur	1607-421
Simungguk, Pulau		Pulau	03°15'56.99" S 100°34'14.99" T	Kepulauan Mentawai, Sumatera Barat	0812-413
Sina, Mios		Pulau	01°15'11.02" S 129°41'13.49" T	Raja Ampat, Papua Barat	2714-514
Sinaboi, Pulau		Pulau	02°18'12.00" U 101°00'39.00" T	Rokan Hilir, Riau	0818-231
Sinai, Pulau		Pulau	06°24'29.99" S 134°25'12.00" T	Kepulauan Aru, Maluku	3009-522
Sinan Aben Gwau, Pulau		Pulau	05°55'07.00" S 134°46'00.99" T	Kepulauan Aru, Maluku	3010-321
Sinan Aben, Pulau		Pulau	05°55'04.00" S 134°46'09.00" T	Kepulauan Aru, Maluku	3010-321
Sinanda, Pulau		Pulau	02°14'35.34" U 097°12'37.35" T	Aceh Singkil, Aceh	0518-314
Sinangga, Pulau		Pulau	01°36'23.89" S 123°12'52.89" T	Banggai Kepulauan, Sulawesi Tengah	2314-134
Sinapau Babasal, Pulau		Pulau	01°53'40.87" S 123°06'19.23" T	Banggai Laut, Sulawesi Tengah	2314-111

DAFTAR NAMA RUPABUMI

NAMA RUPABUMI	NAMA LAIN	UNSUR RUPABUMI	KOORDINAT	WILAYAH ADMINISTRASI	NOMOR LEMBAR PETA
Sinapau Pauno, Pulau		Pulau	01°53'41.85" S 123°06'16.85" T	Banggai Laut, Sulawesi Tengah	2314-111
Sindilabono, Pulau		Pulau	00°22'43.57" S 130°35'29.20" T	Raja Ampat, Papua Barat	2815-411
Sindu, Pulau		Pulau	05°53'17.41" S 105°44'20.25" T	Lampung Selatan, Lampung	1110-212
Sinelak, Pulau		Pulau	04°03'31.03" U 117°29'03.94" T	Nunukan, Kalimantan Utara	1920-122
Sing Kepow, Pulau		Pulau	02°25'49.59" S 140°30'42.15" T	Jayapura, Papua	3413-611
Singa, Pulau		Pulau	03°33'23.12" U 117°24'32.86" T	Tana Tidung, Kalimantan Utara	1919-422
Singa, Pulau		Pulau	00°38'01.00" U 104°15'41.00" T	Kota Batam, Kepulauan Riau	1016-523
Singai, Pulau		Pulau	03°31'52.30" U 116°30'08.43" T	Malinau, Kalimantan Utara	1819-611
Singabayen Uit, Yef		Pulau	03°59'23.09" S 134°18'56.50" T	Kaimana, Papua Barat	3012-221
Singgah Mata, Pulau		Pulau	03°51'34.10" U 096°22'56.48" T	Nagan Raya, Aceh	0519-442
Singgah, Pulau		Pulau	00°35'33.00" S 128°29'39.99" T	Halmahera Selatan, Maluku Utara	2615-244
Singgri, Pulau		Pulau	02°33'47.00" S 104°55'50.00" T	Banyuasin, Sumatera Selatan	1013-344
Singkaha, Pulau		Pulau	02°05'55.01" U 125°20'25.75" T	Sulawesi Utara	2418-221
Singkaha, Pulau		Pulau	01°40'28.64" U 125°10'34.01" T	Minahasa Utara, Sulawesi Utara	2417-514
Singkep Laut, Pulau		Pulau	00°42'17.67" S 104°30'06.99" T	Lingga, Kepulauan Riau	1015-331
Singkep, Pulau		Pulau	00°29'29.50" S 104°24'40.89" T	Lingga, Kepulauan Riau	1015-522
Singo, Pulau		Pulau	08°31'42.85" S 113°42'45.45" T	Jember, Jawa Timur	1607-334
Singo, Pulau		Pulau	08°30'11.50" S 113°42'53.50" T	Jember, Jawa Timur	1607-334
Sini Cilik, Pulau		Pulau	08°26'40.21" S 113°34'47.37" T	Jember, Jawa Timur	1607-611
Sini Gede, Pulau		Pulau	08°26'28.19" S 113°34'44.36" T	Jember, Jawa Timur	1607-611
Siniai, Pulau		Pulau	02°46'51.19" S 099°58'51.60" T	Kepulauan Mentawai, Sumatera Barat	0713-224
Sinindi Dindi, Pulau		Pulau	00°26'12.99" S 122°06'14.00" T	Tojo Una Una, Sulawesi Tengah	2215-511
Sinindi, Pulau		Pulau	00°26'16.51" S 122°05'56.45" T	Tojo Una Una, Sulawesi Tengah	2215-511
Siniuiui, Pulau		Pulau	02°36'12.47" S 099°58'49.21" T	Kepulauan Mentawai, Sumatera Barat	0713-244

DAFTAR NAMA RUPABUMI

NAMA RUPABUMI	NAMA LAIN	UNSUR RUPABUMI	KOORDINAT	WILAYAH ADMINISTRASI	NOMOR LEMBAR PETA
Sintok, Pulau		Pulau	05°47'02.85" S 110°30'42.64" T	Jepara, Jawa Tengah	1410-313
Sinualan, Pulau		Pulau	04°00'49.30" U 117°27'26.21" T	Nunukan, Kalimantan Utara	1920-122
Sinyal, Pulau		Pulau	00°16'51.89" S 127°16'30.20" T	Halmahera Selatan, Maluku Utara	2515-623
Sinyaru, Pulau		Pulau	01°04'32.50" S 100°17'49.97" T	Kota Padang, Sumatera Barat	0714-643
Siokona, Pulau		Pulau	00°52'55.99" U 127°30'47.00" T	Halmahera Barat, Maluku Utara	2616-433
Siolong, Pulau		Pulau	00°46'39.00" U 104°36'28.00" T	Bintan, Kepulauan Riau	1016-631
Siomang, Pulau		Pulau	00°59'03.99" U 120°43'00.99" T	Toli Toli, Sulawesi Tengah	2116-534
Siompu, Pulau		Pulau	05°39'52.99" S 122°31'05.00" T	Buton, Sulawesi Tenggara	2210-331
Siondo Besar, Pulau		Pulau	01°02'53.49" U 103°52'29.87" T	Kota Batam, Kepulauan Riau	1017-121
Siondo Kecil, Pulau		Pulau	01°02'53.03" U 103°52'28.31" T	Kota Batam, Kepulauan Riau	1017-121
Siontai, Pulau		Pulau	02°54'56.99" U 117°33'58.00" T	Bulungan, Kalimantan Utara	1918-533
Siopa Sabeu, Pulau		Pulau	02°52'41.00" S 100°10'00.00" T	Kepulauan Mentawai, Sumatera Barat	0713-312
Siopa Sigoiso, Pulau		Pulau	02°53'22.99" S 100°10'44.00" T	Kepulauan Mentawai, Sumatera Barat	0713-312
Siorangsitatau Barat, Pulau		Pulau	03°09'51.36" S 132°36'07.20" T	Fak Fak, Papua Barat	2912-531
Siorangsitatau Tengah, Pulau		Pulau	03°09'58.37" S 132°36'22.35" T	Fak Fak, Papua Barat	2912-531
Siorangsitatau Utara, Pulau		Pulau	03°09'47.41" S 132°36'17.17" T	Fak Fak, Papua Barat	2912-531
Siorangsitatau, Pulau		Pulau	03°09'50.93" S 132°36'16.54" T	Fak Fak, Papua Barat	2912-531
Sipagalih, Pulau		Pulau	01°54'38.62" S 123°38'34.23" T	Banggai Laut, Sulawesi Tengah	2314-212
Sipakek, Pulau		Pulau	02°15'59.76" U 097°47'18.23" T	Aceh Singkil, Aceh	0618-141
Sipedak, Pulau		Pulau	02°26'12.73" U 096°28'46.03" T	Simeulue, Aceh	0518-144
Sipeno, Pulau		Pulau	08°39'04.79" S 118°13'38.96" T	Dompu, Nusa Tenggara Barat	1907-332
Sipika, Pulau		Pulau	00°06'38.00" S 098°19'39.00" T	Nias Selatan, Sumatera Utara	0615-543
Sipipit, Pulau		Pulau	02°24'02.09" U 096°29'15.90" T	Simeulue, Aceh	0518-144
Sipongo, Pulau		Pulau	00°59'08.99" S 128°22'37.99" T	Halmahera Selatan, Maluku Utara	2615-222

DAFTAR NAMA RUPABUMI

NAMA RUPABUMI	NAMA LAIN	UNSUR RUPABUMI	KOORDINAT	WILAYAH ADMINISTRASI	NOMOR LEMBAR PETA
Sipora, Pulau		Pulau	02°11'13.99" S 099°38'46.00" T	Kepulauan Mentawai, Sumatera Barat	0713-532
Sipu, Mios		Pulau	01°11'27.42" S 136°05'44.43" T	Biak Numfor, Papua	3114-631
Sipurupui, Pulau		Pulau	02°24'49.30" S 134°13'23.90" T	Teluk Wondama, Papua Barat	3013-512
Sipururui, Pulau		Pulau	02°25'02.88" S 134°13'09.62" T	Teluk Wondama, Papua Barat	3013-512
Sirafafe, Pulau		Pulau	02°50'15.49" U 095°47'09.17" T	Simeulue, Aceh	0418-641
Sirandah, Pulau		Pulau	01°07'19.92" S 100°20'27.10" T	Kota Padang, Sumatera Barat	0714-643
Sirangge, Pulau		Pulau	07°03'58.24" S 120°35'50.13" T	Kepulauan Selayar, Sulawesi Selatan	2108-533
Sirankeribo, Pulau		Pulau	01°28'08.00" S 135°05'58.10" T	Kepulauan Yapen, Papua	3114-411
Sirap, Pulau		Pulau	08°24'13.61" S 112°31'15.51" T	Malang, Jawa Timur	1607-411
Sirapisi, Pulau		Pulau	02°40'36.23" S 131°36'46.03" T	Fak Fak, Papua Barat	2813-331
Sirbel, Pulau		Pulau	06°28'55.43" S 134°29'01.14" T	Kepulauan Aru, Maluku	3009-522
Sireh, Pulau		Pulau	00°26'15.62" S 122°04'56.33" T	Tojo Una Una, Sulawesi Tengah	2215-511
Sireh, Pulau		Pulau	01°13'51.71" S 109°12'10.63" T	Kayong Utara, Kalimantan Barat	1314-632
Sireh, Pulau		Pulau	01°14'20.00" S 109°12'15.00" T	Kayong Utara, Kalimantan Barat	1314-632
Siridnu, Yef		Pulau	03°06'39.65" S 133°47'02.20" T	Kaimana, Papua Barat	3012-443
Sirih, Pulau		Pulau	02°54'06.00" S 128°07'21.00" T	Seram Bagian Barat, Maluku	2613-211
Sirit, Pulau		Pulau	02°44'21.81" S 132°05'12.23" T	Fak Fak, Papua Barat	2913-131
Sirjoir, Pulau		Pulau	06°28'37.99" S 134°08'08.00" T	Kepulauan Aru, Maluku	3009-512
Sirlau, Pulau		Pulau	06°19'08.00" S 134°21'24.00" T	Kepulauan Aru, Maluku	3009-523
Sirlawi, Pulau		Pulau	06°21'07.99" S 134°18'06.00" T	Kepulauan Aru, Maluku	3009-523
Sirnai, Pulau		Pulau	06°27'38.99" S 134°28'43.00" T	Kepulauan Aru, Maluku	3009-522
Sirnam, Pulau		Pulau	06°19'38.60" S 134°17'56.85" T	Kepulauan Aru, Maluku	3009-523
Sironjong Gadang, Pulau		Pulau	01°13'45.44" S 100°24'26.98" T	Pesisir Selatan, Sumatera Barat	0714-642
Sironjong Ketek, Pulau		Pulau	01°13'30.29" S 100°24'09.99" T	Pesisir Selatan, Sumatera Barat	0714-642

DAFTAR NAMA RUPABUMI

NAMA RUPABUMI	NAMA LAIN	UNSUR RUPABUMI	KOORDINAT	WILAYAH ADMINISTRASI	NOMOR LEMBAR PETA
Sironjong, Pulau		Pulau	01°08'38.32" S 100°21'31.29" T	Sumatera Barat	0714-641
Sirpapa, Pulau		Pulau	06°29'01.71" S 134°29'04.56" T	Kepulauan Aru, Maluku	3009-522
Sirsir, Pulau		Pulau	05°31'29.10" S 134°28'51.92" T	Kepulauan Aru, Maluku	3010-244
Sirtui, Pulau		Pulau	06°23'37.00" S 134°22'32.00" T	Kepulauan Aru, Maluku	3009-522
Siruamata, Pulau		Pulau	02°22'11.84" S 099°43'25.23" T	Kepulauan Mentawai, Sumatera Barat	0713-514
Siruso, Pulau		Pulau	02°51'13.00" S 100°08'34.13" T	Kepulauan Mentawai, Sumatera Barat	0713-314
Sirwaku, Pulau		Pulau	06°28'48.00" S 134°29'02.00" T	Kepulauan Aru, Maluku	3009-522
Sirway, Pulau		Pulau	06°14'31.99" S 134°15'13.00" T	Kepulauan Aru, Maluku	3009-541
Siser, Nus	Susuef Nus	Pulau	03°47'28.33" S 134°02'44.85" T	Kaimana, Papua Barat	3012-213
Sisi Darat, Pulau		Pulau	00°59'15.90" S 131°16'19.51" T	Sorong, Papua Barat	2815-221
Sisi Ganan, Pulau		Pulau	02°07'29.61" S 130°20'44.94" T	Raja Ampat, Papua Barat	2713-643
Sisi Laut, Pulau		Pulau	00°59'24.65" S 131°15'18.29" T	Sorong, Papua Barat	2815-221
Sisi Pale, Pulau		Pulau	02°07'24.59" S 130°19'51.88" T	Raja Ampat, Papua Barat	2713-643
Sisi Palolon, Pulau		Pulau	02°07'23.71" S 130°20'19.56" T	Raja Ampat, Papua Barat	2713-643
Sisik, Pulau		Pulau	00°26'56.47" U 104°22'13.69" T	Lingga, Kepulauan Riau	1016-243
Sisik, Pulau		Pulau	03°30'00.25" S 122°19'11.94" T	Konawe Utara, Sulawesi Tenggara	2212-243
Sisikon Togong, Pulau		Pulau	01°33'07.81" S 122°56'33.58" T	Banggai Kepulauan, Sulawesi Tengah	2214-344
Sisima, Pulau		Pulau	01°49'19.04" U 127°51'03.89" T	Halmahera Utara, Maluku Utara	2617-441
Sisimkuni Besar, Yef		Pulau	00°58'41.64" S 131°15'11.03" T	Kota Sorong, Papua Barat	2815-221
Sisimkuni Kecil, Yef		Pulau	00°59'12.17" S 131°15'40.87" T	Kota Sorong, Papua Barat	2815-221
Sisiokibulo, Pulau		Pulau	01°30'34.14" S 122°47'21.14" T	Banggai Kepulauan, Sulawesi Tengah	2214-343
Sisir Ici, Pulau		Pulau	01°55'28.00" U 127°41'37.45" T	Halmahera Barat, Maluku Utara	2617-434
Sisir Lamo, Pulau		Pulau	01°55'32.50" U 127°41'36.10" T	Halmahera Barat, Maluku Utara	2617-434
Sisir, Pulau		Pulau	02°41'56.33" S 132°25'57.24" T	Fak Fak, Papua Barat	2913-142

DAFTAR NAMA RUPABUMI

NAMA RUPABUMI	NAMA LAIN	UNSUR RUPABUMI	KOORDINAT	WILAYAH ADMINISTRASI	NOMOR LEMBAR PETA
Sisirabut, Yef		Pulau	00°57'51.21" S 131°16'05.45" T	Kota Sorong, Papua Barat	2815-221
Sitaban Barat, Pulau		Pulau	01°36'00.59" U 098°34'27.03" T	Tapanuli Tengah, Sumatera Utara	0617-611
Sitabarina, Pulau		Pulau	02°10'26.41" S 133°49'03.06" T	Teluk Bintuni, Papua Barat	3013-441
Sitabok, Pulau		Pulau	06°57'52.84" S 115°42'32.19" T	Sumenep, Jawa Timur	1809-112
Sitafukruakrua, Pulau		Pulau	02°33'56.91" S 133°47'24.11" T	Teluk Bintuni, Papua Barat	3013-143
Sitaka Besar, Pulau		Pulau	03°19'27.45" S 122°23'45.96" T	Morowali, Sulawesi Tengah	2212-524
Sitaka Darat, Pulau		Pulau	03°19'36.20" S 122°23'40.24" T	Morowali, Sulawesi Tengah	2212-524
Sitaka Kecil, Pulau		Pulau	03°19'30.59" S 122°23'46.17" T	Morowali, Sulawesi Tengah	2212-524
Sitaka Laut, Pulau		Pulau	03°19'41.02" S 122°23'38.46" T	Morowali, Sulawesi Tengah	2212-524
Sitambolo, Pulau	Fasi' Lakonteng	Pulau	03°56'18.73" S 120°26'11.30" T	Wajo, Sulawesi Selatan	2112-122
Sitanga, Pulau		Pulau	01°23'21.29" S 123°04'13.04" T	Banggai Kepulauan, Sulawesi Tengah	2314-411
Sitangis, Pulau		Pulau	06°57'45.89" S 115°18'27.36" T	Sumenep, Jawa Timur	1709-321
Sitdimpol, Pulau		Pulau	00°18'33.41" S 130°37'59.83" T	Raja Ampat, Papua Barat	2815-414
Sitinggau Kecil, Pulau		Pulau	01°01'17.79" U 104°05'20.64" T	Kota Batam, Kepulauan Riau	1017-211
Sitinggau, Pulau		Pulau	01°01'19.99" U 104°05'03.99" T	Kota Batam, Kepulauan Riau	1017-211
Sitkaleleu, Pulau		Pulau	01°57'51.41" S 099°34'02.50" T	Kepulauan Mentawai, Sumatera Barat	0714-211
Sitoddo, Pulau		Pulau	00°53'17.99" U 118°54'11.99" T	Kutai Timur, Kalimantan Timur	2016-444
Sitpopo Le Genan, Yef		Pulau	00°18'44.56" S 130°37'05.86" T	Raja Ampat, Papua Barat	2815-413
Sitpopo Matlolo Genan, Yef		Pulau	00°18'41.80" S 130°37'07.60" T	Raja Ampat, Papua Barat	2815-413
Sitpopoyef Ganan, Pulau		Pulau	00°18'42.88" S 130°37'11.81" T	Raja Ampat, Papua Barat	2815-413
Sitpopoyef Les, Pulau		Pulau	00°18'49.29" S 130°37'09.48" T	Raja Ampat, Papua Barat	2815-413
Sitpopoyef Matlolo, Pulau		Pulau	00°18'42.50" S 130°37'08.33" T	Raja Ampat, Papua Barat	2815-413
Sitpopoyef Palay, Pulau		Pulau	00°18'43.94" S 130°37'12.61" T	Raja Ampat, Papua Barat	2815-413
Situngkus, Pulau		Pulau	01°35'14.84" U 098°41'51.09" T	Tapanuli Tengah, Sumatera Utara	0617-612

DAFTAR NAMA RUPABUMI

NAMA RUPABUMI	NAMA LAIN	UNSUR RUPABUMI	KOORDINAT	WILAYAH ADMINISTRASI	NOMOR LEMBAR PETA
Siuma, Pulau		Pulau	00°51'12.34" S 104°24'42.99" T	Kepulauan Riau	1015-224
Siumat, Pulau		Pulau	02°39'02.00" U 096°22'30.00" T	Simeulue, Aceh	0518-424
Siuncal, Pulau		Pulau	05°48'15.22" S 105°19'14.30" T	Pesawaran, Lampung	1110-123
Siupas, Pulau		Pulau	08°16'06.47" S 111°48'20.99" T	Tulungagung, Jawa Timur	1507-523
Sivivi, Pulau		Pulau	03°54'24.19" S 131°03'25.80" T	Seram Bagian Timur, Maluku	2812-211
Siwa, Pulau		Pulau	06°17'52.00" S 134°20'15.00" T	Kepulauan Aru, Maluku	3009-523
Siwan, Nus		Pulau	03°45'34.99" S 134°08'37.43" T	Kaimana, Papua Barat	3012-214
Siwanjawutu Besar, Pulau		Pulau	03°45'18.52" S 134°08'24.41" T	Kaimana, Papua Barat	3012-214
Sloton, Pulau		Pulau	00°47'58.60" U 128°30'34.99" T	Halmahera Timur, Maluku Utara	2616-631
Sluma, Pulau		Pulau	00°51'04.81" S 104°25'14.53" T	Kepulauan Riau	1015-224
Snebai, Pulau		Pulau	00°43'34.00" S 135°23'43.00" T	Supiori, Papua	3115-142
So Kide, Nusa		Pulau	08°31'09.72" S 119°24'47.47" T	Manggarai Barat, Nusa Tenggara Timur	2007-244
So Kidi, Nusa		Pulau	08°31'08.28" S 119°24'49.43" T	Manggarai Barat, Nusa Tenggara Timur	2007-244
So Wenci, Nusa		Pulau	08°33'27.81" S 119°23'24.78" T	Manggarai Barat, Nusa Tenggara Timur	2007-244
So, Pulau		Pulau	00°49'22.18" U 128°19'11.01" T	Halmahera Timur, Maluku Utara	2616-541
Soalawala, Pulau		Pulau	03°38'26.36" S 132°51'14.38" T	Fak Fak, Papua Barat	2912-241
Sobrain Maralol, Pulau		Pulau	01°04'22.58" S 131°08'11.63" T	Raja Ampat, Papua Barat	2814-534
Sobrain Sawi, Pulau		Pulau	01°04'35.32" S 131°08'01.11" T	Raja Ampat, Papua Barat	2814-534
Sobu Langgudu, Pulau		Pulau	08°49'14.09" S 118°57'14.83" T	Bima, Nusa Tenggara Barat	2007-124
Sobu Na'E, Nisa		Pulau	08°32'54.26" S 119°15'58.54" T	Bima, Nusa Tenggara Barat	2007-243
Sobu Sape, Nisa		Pulau	08°40'18.80" S 119°15'00.00" T	Bima, Nusa Tenggara Barat	2007-241
Sobu To'l, Nisa		Pulau	08°32'50.44" S 119°15'50.37" T	Bima, Nusa Tenggara Barat	2007-243
Socce, Pulau		Pulau	07°07'40.48" S 114°35'00.03" T	Sumenep, Jawa Timur	1708-531
Sodang Besar, Pulau		Pulau	02°08'03.99" U 117°45'33.00" T	Berau, Kalimantan Timur	1918-223

DAFTAR NAMA RUPABUMI

NAMA RUPABUMI	NAMA LAIN	UNSUR RUPABUMI	KOORDINAT	WILAYAH ADMINISTRASI	NOMOR LEMBAR PETA
Sodonggede, Pulau		Pulau	07°47'37.82" S 108°29'48.08" T	Ciamis, Jawa Barat	1308-124
Sofu, Nus		Pulau	04°00'02.00" S 134°10'36.27" T	Kaimana, Papua Barat	3011-534
Sogilaga, Pulau		Pulau	01°48'17.96" U 127°36'11.31" T	Halmahera Barat, Maluku Utara	2617-431
Soki, Pulau		Pulau	00°59'06.00" S 128°22'03.00" T	Halmahera Selatan, Maluku Utara	2615-221
Sokiri, Mios		Pulau	00°49'43.82" S 135°30'33.15" T	Supiori, Papua	3115-213
Sokkos Nit, Yef		Pulau	03°54'24.80" S 134°02'07.77" T	Kaimana, Papua Barat	3012-211
Sokkos, Yef		Pulau	03°54'28.23" S 134°02'07.15" T	Kaimana, Papua Barat	3012-211
Sokongsiembang, Pulau		Pulau	03°46'52.74" U 099°29'29.10" T	Serdang Bedagai, Sumatera Utara	0719-442
Sokwa Risa, Pulau		Pulau	06°19'42.61" S 134°32'22.43" T	Kepulauan Aru, Maluku	3009-613
Sol, Yef		Pulau	00°00'03.25" U 130°10'17.85" T	Raja Ampat, Papua Barat	2716-312
Solando Besar, Pulau		Pulau	01°20'15.48" U 120°47'32.04" T	Toli Toli, Sulawesi Tengah	2117-241
Solando Kecil, Pulau		Pulau	01°20'10.31" U 120°47'50.84" T	Toli Toli, Sulawesi Tengah	2117-241
Solando, Pulau		Pulau	01°20'10.00" U 120°47'46.00" T	Toli Toli, Sulawesi Tengah	2117-241
Solapo, Yef		Pulau	00°03'26.79" S 130°29'21.14" T	Raja Ampat, Papua Barat	2715-644
Solaut, Pulau		Pulau	03°12'41.00" S 100°17'57.99" T	Kepulauan Mentawai, Sumatera Barat	0712-641
Solet, Gili		Pulau	08°49'38.13" S 115°52'12.70" T	Lombok Barat, Nusa Tenggara Barat	1807-123
Solimo Kulon, Pulau		Pulau	08°23'15.93" S 111°45'40.85" T	Tulungagung, Jawa Timur	1507-521
Solimo Lor, Pulau		Pulau	08°23'09.38" S 111°45'44.43" T	Tulungagung, Jawa Timur	1507-521
Solimo Tengah, Pulau		Pulau	08°23'13.45" S 111°45'42.59" T	Tulungagung, Jawa Timur	1507-521
Solimo Wetan, Pulau		Pulau	08°23'12.88" S 111°45'45.44" T	Tulungagung, Jawa Timur	1507-521
Solimo, Pulau		Pulau	08°23'15.52" S 111°45'33.81" T	Tulungagung, Jawa Timur	1507-521
Solisi, Pulau		Pulau	00°25'31.86" S 122°04'09.72" T	Tojo Una Una, Sulawesi Tengah	2215-511
Solobe, Pulau		Pulau	00°59'35.99" S 128°22'48.00" T	Halmahera Selatan, Maluku Utara	2615-222
Solok Kumudu, Pulau		Pulau	07°46'40.53" S 109°02'51.04" T	Cilacap, Jawa Tengah	1308-313

DAFTAR NAMA RUPABUMI

NAMA RUPABUMI	NAMA LAIN	UNSUR RUPABUMI	KOORDINAT	WILAYAH ADMINISTRASI	NOMOR LEMBAR PETA
Solakaceh, Pulau		Pulau	02°19'41.95" U 097°49'47.53" T	Aceh Singkil, Aceh	0618-141
Solongan, Pulau		Pulau	01°23'22.99" S 123°09'33.00" T	Banggai Kepulauan, Sulawesi Tengah	2314-412
Solor, Pulau		Pulau	08°28'35.00" S 122°59'02.00" T	Flores Timur, Nusa Tenggara Timur	2207-622
Somamaho, Pulau		Pulau	00°01'39.00" S 127°11'57.00" T	Halmahera Selatan, Maluku Utara	2515-634
Somambawa, Pulau		Pulau	00°54'31.79" U 098°01'08.68" T	Nias, Sumatera Utara	0616-533
Somang, Pulau		Pulau	08°38'03.21" S 114°05'01.98" T	Banyuwangi, Jawa Timur	1707-131
Somarwain Atakanak, Pulau	Pulau Somarwain Kecil	Pulau	08°02'19.70" S 131°17'42.43" T	Kepulauan Tanimbar, Maluku	2807-543
Somarwain Silai, Pulau	Pulau Somarwain Besar	Pulau	08°02'21.99" S 131°17'43.21" T	Kepulauan Tanimbar, Maluku	2807-543
Somarwaintubun Utara, Pulau		Pulau	08°02'20.60" S 131°17'43.80" T	Kepulauan Tanimbar, Maluku	2807-543
Somarwaintubun, Pulau		Pulau	08°02'21.59" S 131°17'44.30" T	Kepulauan Tanimbar, Maluku	2807-543
Sombokoro, Pulau		Pulau	02°29'27.51" S 134°18'17.12" T	Teluk Wondama, Papua Barat	3013-521
Sombori, Pulau		Pulau	03°17'01.00" S 122°25'36.00" T	Morowali, Sulawesi Tengah	2212-524
Sombuan, Pulau		Pulau	01°28'26.00" S 122°47'13.99" T	Banggai Kepulauan, Sulawesi Tengah	2214-621
Someng Sili, Pulau		Pulau	00°23'09.10" U 127°54'30.94" T	Halmahera Tengah, Maluku Utara	2616-144
Somerwoo, Pulau		Pulau	05°11'07.00" S 137°30'18.00" T	Asmat, Papua	3210-631
Somola, Pulau		Pulau	01°49'17.20" U 127°51'02.64" T	Halmahera Utara, Maluku Utara	2617-441
Somresi, Pulau		Pulau	00°44'19.21" S 135°24'32.51" T	Supiori, Papua	3115-142
Sondang Togongo, Pulau		Pulau	01°37'31.39" S 123°11'05.98" T	Banggai Kepulauan, Sulawesi Tengah	2314-132
Sondang, Pulau		Pulau	01°37'23.99" S 123°11'12.00" T	Banggai Kepulauan, Sulawesi Tengah	2314-134
Songara, Pulau		Pulau	01°29'43.00" S 127°59'30.99" T	Halmahera Selatan, Maluku Utara	2614-422
Songarommeta, Pulau		Pulau	03°51'58.07" S 134°01'30.47" T	Kaimana, Papua Barat	3012-213
Songkalong, Pulau		Pulau	08°16'42.07" S 111°51'50.20" T	Tulungagung, Jawa Timur	1507-523
Songko, Pulau		Pulau	08°39'58.00" S 119°32'04.99" T	Manggarai Barat, Nusa Tenggara Timur	2007-331

DAFTAR NAMA RUPABUMI

NAMA RUPABUMI	NAMA LAIN	UNSUR RUPABUMI	KOORDINAT	WILAYAH ADMINISTRASI	NOMOR LEMBAR PETA
Songkok, Nusa		Pulau	08°40'36.14" S 119°32'58.70" T	Manggarai Barat, Nusa Tenggara Timur	2007-331
Songo, Pulau		Pulau	08°51'56.56" S 121°32'08.25" T	Ende, Nusa Tenggara Timur	2207-113
Songolungun, Pulau		Pulau	01°19'50.00" S 123°12'38.99" T	Banggai Kepulauan, Sulawesi Tengah	2314-414
Sonit, Pulau		Pulau	01°45'30.61" S 124°10'21.05" T	Banggai Kepulauan, Sulawesi Tengah	2314-314
Sonyiha, Pulau		Pulau	00°01'30.83" S 127°11'42.55" T	Halmahera Selatan, Maluku Utara	2515-634
Soo, Pulau		Pulau	01°38'04.00" S 130°20'27.97" T	Raja Ampat, Papua Barat	2714-341
Soop, Yef		Pulau	00°53'24.00" S 131°11'57.13" T	Kota Sorong, Papua Barat	2815-212
Sopa, Pulau		Pulau	02°05'18.51" S 130°10'55.40" T	Raja Ampat, Papua Barat	2713-634
Sopabojoana, Pulau		Pulau	00°21'33.99" U 120°45'29.00" T	Parigi Moutong, Sulawesi Tengah	2116-241
Sopoon, Pulau		Pulau	01°42'49.56" S 130°09'04.30" T	Raja Ampat, Papua Barat	2714-332
Soppe, Pulau		Pulau	04°48'47.00" S 121°39'09.00" T	Bombana, Sulawesi Tenggara	2211-114
Sore, Pulau		Pulau	00°51'29.00" U 104°23'17.00" T	Bintan, Kepulauan Riau	1016-542
Sorenarwa, Selat	Selat Yapen	Selat	01°21'26.23" S 135°51'53.71" T	Papua	3114-523
Sorfor, Pulau		Pulau	02°25'54.81" S 133°54'37.78" T	Teluk Bintuni, Papua Barat	3013-422
Sorjatumnus, Yef		Pulau	03°46'30.51" S 134°08'55.15" T	Kaimana, Papua Barat	3012-214
Sorkam, Pulau		Pulau	01°51'06.40" U 098°32'45.14" T	Tapanuli Tengah, Sumatera Utara	0617-631
Sornyit Ganan, Yef		Pulau	02°01'04.50" S 130°19'49.32" T	Raja Ampat, Papua Barat	2713-643
Sornyit Pale, Yef		Pulau	02°01'05.22" S 130°19'47.75" T	Raja Ampat, Papua Barat	2713-643
Sornyit, Pulau		Pulau	02°01'20.66" S 130°19'56.78" T	Raja Ampat, Papua Barat	2713-643
Sornyit, Yef		Pulau	02°01'09.90" S 130°19'44.42" T	Raja Ampat, Papua Barat	2713-643
Sorobuna, Pulau		Pulau	00°17'12.99" S 098°29'24.00" T	Nias Selatan, Sumatera Utara	0615-524
Sosara Kecil, Pulau		Pulau	00°39'29.49" S 128°34'49.13" T	Halmahera Selatan, Maluku Utara	2615-331
Sosara, Pulau		Pulau	00°39'20.00" S 128°34'32.99" T	Halmahera Selatan, Maluku Utara	2615-331
Sosari, Pulau		Pulau	08°21'25.64" S 111°47'51.64" T	Tulungagung, Jawa Timur	1507-523

DAFTAR NAMA RUPABUMI

NAMA RUPABUMI	NAMA LAIN	UNSUR RUPABUMI	KOORDINAT	WILAYAH ADMINISTRASI	NOMOR LEMBAR PETA
Sosbari, Pulau		Pulau	00°47'40.56" S 135°31'10.38" T	Supiori, Papua	3115-213
Sosepe Kecil, Pulau		Pulau	00°36'50.00" S 128°30'24.00" T	Halmahera Selatan, Maluku Utara	2615-333
Sosepe, Pulau		Pulau	00°36'54.00" S 128°30'47.99" T	Halmahera Selatan, Maluku Utara	2615-333
Sosoat, Pulau		Pulau	01°31'41.99" S 123°14'51.00" T	Banggai Kepulauan, Sulawesi Tengah	2314-134
Sosoatmatanga, Pulau		Pulau	01°43'28.32" S 123°34'42.32" T	Banggai Kepulauan, Sulawesi Tengah	2314-231
Sosomon, Pulau		Pulau	00°52'38.19" S 123°04'30.78" T	Banggai, Sulawesi Tengah	2315-111
Sosora, Pulau		Pulau	02°40'39.10" S 132°30'05.36" T	Fak Fak, Papua Barat	2913-231
Sosota, Pulau		Pulau	01°40'03.15" U 127°29'40.80" T	Halmahera Barat, Maluku Utara	2517-624
Sosula, Pulau		Pulau	01°34'14.90" S 123°14'40.84" T	Banggai Kepulauan, Sulawesi Tengah	2314-134
Soumang, Pulau		Pulau	03°07'45.49" S 100°18'24.90" T	Kepulauan Mentawai, Sumatera Barat	0712-641
Soumang, Pulau		Pulau	03°14'27.42" S 100°31'23.99" T	Kepulauan Mentawai, Sumatera Barat	0812-431
Souw, Pulau		Pulau	01°39'11.37" U 127°33'25.69" T	Halmahera Barat, Maluku Utara	2617-413
Souwan, Pulau		Pulau	01°23'15.76" S 123°04'10.25" T	Banggai Kepulauan, Sulawesi Tengah	2314-411
Sowala, Pulau		Pulau	07°03'53.09" S 120°34'03.50" T	Kepulauan Selayar, Sulawesi Selatan	2108-533
Sowek, Pulau		Pulau	01°59'55.55" S 134°24'04.06" T	Teluk Wondama, Papua Barat	3014-222
Sowek, Pulau		Pulau	00°48'31.00" S 135°30'37.00" T	Supiori, Papua	3115-213
Sowek, Selat		Selat	00°52'52.96" S 135°29'48.38" T	Papua	3115-122
Sowong, Pulau		Pulau	01°23'29.01" S 123°04'14.02" T	Banggai Kepulauan, Sulawesi Tengah	2314-411
Sowowawini, Pulau		Pulau	01°47'00.02" S 134°10'55.30" T	Teluk Wondama, Papua Barat	3014-214
Soyil, Pulau		Pulau	00°18'49.36" S 130°37'06.87" T	Raja Ampat, Papua Barat	2815-413
Spermonde, Cekungan		Cekungan	06°15'10.12" S 119°32'16.25" T	Sulawesi Selatan	2009-613
Spetek, Pulau		Pulau	02°51'02.37" S 107°05'30.29" T	Bangka Selatan, Kepulauan Bangka Belitung	1213-213
Srai, Mios		Pulau	00°44'58.33" S 135°28'49.18" T	Supiori, Papua	3115-142
Srepingka, Pulau		Pulau	02°59'23.60" U 117°28'26.89" T	Bulungan, Kalimantan Utara	1918-444

DAFTAR NAMA RUPABUMI

NAMA RUPABUMI	NAMA LAIN	UNSUR RUPABUMI	KOORDINAT	WILAYAH ADMINISTRASI	NOMOR LEMBAR PETA
Srijaya, Pulau		Pulau	03°02'12.99" S 104°31'23.65" T	Banyuasin, Sumatera Selatan	1012-633
Sruwi, Pulau		Pulau	08°20'23.95" S 111°45'26.90" T	Tulungagung, Jawa Timur	1507-523
Sruwicil, Pulau		Pulau	08°20'35.52" S 111°45'23.35" T	Tulungagung, Jawa Timur	1507-523
Stagal, Pulau		Pulau	03°13'13.00" S 122°37'59.00" T	Morowali, Sulawesi Tengah	2212-632
Strat Kecil, Pulau		Pulau	00°51'18.00" U 124°43'45.99" T	Minahasa Tenggara, Sulawesi Utara	2416-432
Su, Yef		Pulau	00°22'08.67" S 132°11'47.23" T	Tambrau, Papua Barat	2915-414
Sua, Pulau		Pulau	05°28'09.99" S 132°44'10.00" T	Maluku Tenggara, Maluku	2910-512
Suakaris Duak, Pulau		Pulau	03°15'13.60" S 107°57'02.36" T	Belitung Timur, Kepulauan Bangka Belitung	1212-624
Suakaris, Pulau		Pulau	03°15'13.68" S 107°57'01.95" T	Belitung Timur, Kepulauan Bangka Belitung	1212-624
Suakbuaya, Pulau		Pulau	00°21'02.00" S 104°09'24.44" T	Lingga, Kepulauan Riau	1015-514
Sualan, Pulau		Pulau	06°40'54.59" S 111°23'01.69" T	Rembang, Jawa Tengah	1509-142
Suandei, Pulau		Pulau	01°29'04.99" S 135°01'01.99" T	Kepulauan Yapen, Papua	3114-411
Suandey, Pulau		Pulau	02°02'26.08" S 134°07'09.97" T	Teluk Wondama, Papua Barat	3013-533
Suanggi, Pulau		Pulau	03°18'10.00" S 127°28'22.00" T	Seram Bagian Barat, Maluku	2512-624
Suawala, Pulau		Pulau	03°57'59.31" S 134°20'45.53" T	Kaimana, Papua Barat	3012-221
Subang, Pulau		Pulau	02°14'28.06" U 097°16'02.41" T	Aceh Singkil, Aceh	0518-323
Subangmas, Pulau		Pulau	00°57'02.00" U 104°10'03.00" T	Kota Batam, Kepulauan Riau	1016-534
Subangsubang Lataling, Pulau		Pulau	02°26'27.74" U 096°29'24.03" T	Simeulue, Aceh	0518-144
Subar, Pulau		Pulau	01°08'43.00" U 103°49'50.99" T	Kota Batam, Kepulauan Riau	1017-123
Subarang Katiagan, Pulau		Pulau	00°08'54.41" S 099°45'54.88" T	Pasaman Barat, Sumatera Barat	0715-541
Subarang, Pulau		Pulau	00°07'00.01" S 099°45'46.12" T	Pasaman Barat, Sumatera Barat	0715-543
Subi Besar, Pulau		Pulau	02°56'08.00" U 108°51'14.00" T	Natuna, Kepulauan Riau	1318-543
Subi Darat, Pulau		Pulau	00°47'13.99" U 103°43'30.00" T	Karimun, Kepulauan Riau	1016-432
Subi Kecil, Pulau		Pulau	03°01'54.00" U 108°51'24.99" T	Natuna, Kepulauan Riau	1319-221

DAFTAR NAMA RUPABUMI

NAMA RUPABUMI	NAMA LAIN	UNSUR RUPABUMI	KOORDINAT	WILAYAH ADMINISTRASI	NOMOR LEMBAR PETA
Subi Laut, Pulau		Pulau	00°48'02.99" U 103°43'27.99" T	Karimun, Kepulauan Riau	1016-432
Subleley Palay, Pulau		Pulau	00°20'20.12" S 130°40'21.68" T	Raja Ampat, Papua Barat	2815-414
Subleley, Pulau		Pulau	00°20'22.46" S 130°40'21.91" T	Raja Ampat, Papua Barat	2815-414
Suburanggat, Nus		Pulau	03°54'32.35" S 134°06'45.60" T	Kaimana, Papua Barat	3012-211
Sudaq, Gili		Pulau	08°43'30.00" S 116°01'27.00" T	Lombok Barat, Nusa Tenggara Barat	1807-231
Sugi Atas, Pulau		Pulau	00°49'59.99" U 103°46'31.30" T	Karimun, Kepulauan Riau	1016-441
Sugi Bawah, Pulau		Pulau	00°47'19.00" U 103°41'42.00" T	Karimun, Kepulauan Riau	1016-432
Sui, Gili		Pulau	07°18'05.74" S 121°42'15.42" T	Kepulauan Selayar, Sulawesi Selatan	2208-414
Sui, Pulau		Pulau	08°24'26.83" S 121°03'24.53" T	Ngada, Nusa Tenggara Timur	2107-611
Suka, Pulau		Pulau	01°20'38.00" S 109°06'54.00" T	Kayong Utara, Kalimantan Barat	1314-613
Suka, Pulau		Pulau	00°48'42.99" U 104°45'58.00" T	Bintan, Kepulauan Riau	1016-641
Sukadana, Teluk		Teluk	01°25'10.20" S 109°49'08.64" T	Kalimantan Barat	1414-421
Sukamade, Pulau		Pulau	08°32'04.00" S 113°49'50.53" T	Jember, Jawa Timur	1607-343
Suket, Pulau	Pulau Nirwana	Pulau	03°22'12.47" S 127°05'21.43" T	Maluku	2512-613
Sukler, Pulau		Pulau	07°38'34.00" S 130°56'52.00" T	Kepulauan Tanimbar, Maluku	2808-142
Sukmemere Nusenuse Natuk, Pulau		Pulau	02°38'11.71" S 132°30'26.80" T	Fak Fak, Papua Barat	2913-231
Sukmemere Nusenuse Nenem, Pulau		Pulau	02°38'09.16" S 132°30'25.11" T	Fak Fak, Papua Barat	2913-231
Sukun, Pulau		Pulau	08°06'56.99" S 122°06'59.00" T	Sikka, Nusa Tenggara Timur	2207-533
Sukun, Pulau		Pulau	03°00'52.99" S 108°16'37.99" T	Belitung Timur, Kepulauan Bangka Belitung	1312-443
Sul Po Lutwai, Pulau		Pulau	01°52'19.65" S 130°25'48.10" T	Raja Ampat, Papua Barat	2714-324
Sulabesi, Pulau		Pulau	02°17'08.00" S 125°57'59.00" T	Kepulauan Sula, Maluku Utara	2413-624
Sulah, Pulau		Pulau	05°32'47.68" S 105°20'39.44" T	Lampung Selatan, Lampung	1110-143
Sulaiman Besar, Pulau		Pulau	00°32'57.00" U 103°33'16.99" T	Karimun, Kepulauan Riau	1016-411
Sulaiman Kecil, Pulau		Pulau	00°33'10.00" U 103°33'13.00" T	Karimun, Kepulauan Riau	1016-411

DAFTAR NAMA RUPABUMI

NAMA RUPABUMI	NAMA LAIN	UNSUR RUPABUMI	KOORDINAT	WILAYAH ADMINISTRASI	NOMOR LEMBAR PETA
Sulan, Pulau		Pulau	00°07'18.91" U 104°29'11.11" T	Lingga, Kepulauan Riau	1016-222
Sulang, Pulau		Pulau	02°29'48.74" U 096°04'41.25" T	Simeulue, Aceh	0518-133
Sulapa, Pulau		Pulau	06°38'38.00" S 120°26'25.00" T	Kepulauan Selayar, Sulawesi Selatan	2109-142
Sulat, Gili		Pulau	08°19'37.99" S 116°43'32.00" T	Lombok Timur, Nusa Tenggara Barat	1807-614
Sulawesi, Cekungan		Cekungan	04°11'58.93" U 122°39'25.99" T	Indonesia	2220-314
Sulawesi, Laut		Laut	03°42'56.59" U 121°56'37.63" T	Indonesia	2219-424
Sulawesi, Pulau		Pulau	01°48'33.99" S 121°01'54.00" T	Indonesia	2114-313
Suleh, Pulau		Pulau	08°24'24.74" S 112°50'53.60" T	Malang, Jawa Timur	1607-421
Suleman Kecil, Pulau		Pulau	08°30'42.00" S 119°43'50.00" T	Manggarai Barat, Nusa Tenggara Timur	2007-334
Suleman, Pulau		Pulau	08°30'56.00" S 119°43'39.00" T	Manggarai Barat, Nusa Tenggara Timur	2007-334
Suling, Pulau		Pulau	05°45'06.99" S 105°48'22.17" T	Lampung Selatan, Lampung	1110-223
Sulli, Pulau		Pulau	03°55'41.68" S 132°49'08.04" T	Fak Fak, Papua Barat	2912-221
Sulpuk Atsa, Pulau		Pulau	01°52'15.67" S 130°25'50.60" T	Raja Ampat, Papua Barat	2714-324
Sulpuk Fat, Pulau		Pulau	01°52'11.06" S 130°25'38.76" T	Raja Ampat, Papua Barat	2714-324
Sulpuk Lim, Pulau		Pulau	01°52'16.47" S 130°25'35.27" T	Raja Ampat, Papua Barat	2714-324
Sulpuk Lu, Pulau		Pulau	01°52'17.04" S 130°25'47.57" T	Raja Ampat, Papua Barat	2714-324
Sulpuk Tol, Pulau		Pulau	01°52'16.73" S 130°25'43.05" T	Raja Ampat, Papua Barat	2714-324
Sulpuk Wonom, Pulau		Pulau	01°52'17.32" S 130°25'26.04" T	Raja Ampat, Papua Barat	2714-324
Sulu, Pulau		Pulau	02°06'30.46" U 127°46'37.39" T	Halmahera Utara, Maluku Utara	2618-121
Sumalelen Nikapatcol Kalekettololya, Pulau		Pulau	01°58'04.46" S 130°28'09.86" T	Raja Ampat, Papua Barat	2714-322
Sumalelen Yef Pale, Pulau		Pulau	01°57'33.53" S 130°28'38.87" T	Raja Ampat, Papua Barat	2714-322
Sumanga Kayyang, Pulau		Pulau	02°26'02.08" S 117°23'57.50" T	Mamuju, Sulawesi Barat	1913-422
Sumanga Marinni, Pulau		Pulau	02°25'17.75" S 117°24'37.23" T	Mamuju, Sulawesi Barat	1913-422
Sumanga, Pulau		Pulau	05°23'21.10" S 123°38'09.77" T	Wakatobi, Sulawesi Tenggara	2310-512

DAFTAR NAMA RUPABUMI

NAMA RUPABUMI	NAMA LAIN	UNSUR RUPABUMI	KOORDINAT	WILAYAH ADMINISTRASI	NOMOR LEMBAR PETA
Sumanga, Pulau		Pulau	06°35'38.00" S 118°51'43.99" T	Pangkajene Kepulauan, Sulawesi Selatan	2009-143
Sumangat, Pulau		Pulau	00°59'12.99" U 120°43'55.99" T	Toli Toli, Sulawesi Tengah	2116-534
Sumangga, Pulau		Pulau	08°35'49.99" S 119°41'57.99" T	Manggarai Barat, Nusa Tenggara Timur	2007-334
Sumatra, Pulau		Pulau	00°17'56.00" S 101°16'14.99" T	Indonesia	0815-523
Sumba, Pulau		Pulau	09°43'41.99" S 120°00'04.00" T	Nusa Tenggara Timur	2106-131
Sumba, Pulau		Pulau	03°16'16.70" S 122°23'45.08" T	Morowali, Sulawesi Tengah	2212-524
Sumba, Selat		Selat	08°58'23.74" S 119°16'15.13" T	Nusa Tenggara Timur	2007-221
Sumbawa, Pulau		Pulau	08°49'00.58" S 117°57'05.32" T	Nusa Tenggara Barat	1907-224
Sumber Sari Besar, Pulau		Pulau	01°25'07.68" S 119°24'40.69" T	Pasangkayu, Sulawesi Barat	2014-522
Sumber Sari Kecil, Pulau		Pulau	01°25'00.67" S 119°24'40.84" T	Pasangkayu, Sulawesi Barat	2014-522
Sumbesumbenga Bahili, Pulau		Pulau	05°35'30.00" S 123°49'29.77" T	Wakatobi, Sulawesi Tenggara	2310-243
Sumbesumbenga Tooge, Pulau		Pulau	05°35'31.89" S 123°49'28.58" T	Wakatobi, Sulawesi Tenggara	2310-243
Sumbiagenan, Yef		Pulau	00°08'58.64" U 130°04'21.19" T	Raja Ampat, Papua Barat	2716-313
Sumedang, Pulau		Pulau	08°38'49.53" S 114°03'01.30" T	Banyuwangi, Jawa Timur	1707-131
Sumenggung Barat, Pulau		Pulau	08°26'49.11" S 112°39'33.85" T	Malang, Jawa Timur	1607-412
Sumenggung Tengah, Pulau		Pulau	08°26'33.08" S 112°40'01.80" T	Malang, Jawa Timur	1607-412
Sumenggung Timur, Pulau		Pulau	08°26'32.34" S 112°40'05.96" T	Malang, Jawa Timur	1607-412
Sumenggung, Pulau		Pulau	08°26'42.50" S 112°39'52.12" T	Malang, Jawa Timur	1607-412
Sumkuku, Yef		Pulau	03°12'04.68" S 133°41'04.55" T	Kaimana, Papua Barat	3012-432
Sumpala Dua, Pulau		Pulau	00°28'37.97" S 121°41'20.09" T	Tojo Una Una, Sulawesi Tengah	2215-412
Sumpala Kecil, Pulau		Pulau	00°24'46.21" S 121°49'41.36" T	Tojo Una Una, Sulawesi Tengah	2215-421
Sumpala Satu, Pulau		Pulau	00°28'41.47" S 121°41'20.05" T	Tojo Una Una, Sulawesi Tengah	2215-412
Sumpala Tiga, Pulau		Pulau	00°28'40.91" S 121°41'20.74" T	Tojo Una Una, Sulawesi Tengah	2215-412
Sumpala, Pulau		Pulau	00°25'53.33" S 122°07'00.32" T	Tojo Una Una, Sulawesi Tengah	2215-511

DAFTAR NAMA RUPABUMI

NAMA RUPABUMI	NAMA LAIN	UNSUR RUPABUMI	KOORDINAT	WILAYAH ADMINISTRASI	NOMOR LEMBAR PETA
Sumpala, Pulau		Pulau	00°24'55.00" S 121°49'40.00" T	Tojo Una Una, Sulawesi Tengah	2215-421
Sumpapo Les, Pulau		Pulau	00°13'05.93" S 130°24'26.01" T	Raja Ampat, Papua Barat	2715-642
Sumpapo Lool, Pulau		Pulau	00°12'59.46" S 130°24'27.29" T	Raja Ampat, Papua Barat	2715-642
Sumpapo Sawi, Pulau		Pulau	00°13'01.20" S 130°24'34.09" T	Raja Ampat, Papua Barat	2715-642
Sumpat, Pulau		Pulau	01°11'56.43" U 104°31'56.50" T	Bintan, Kepulauan Riau	1017-313
Sumping, Pulau		Pulau	00°22'48.82" S 104°10'09.87" T	Lingga, Kepulauan Riau	1015-512
Sumsum, Pulau		Pulau	02°03'31.00" U 128°14'52.00" T	Pulau Morotai, Maluku Utara	2618-212
Sumuilap Les, Pulau		Pulau	00°11'05.46" S 130°16'25.65" T	Raja Ampat, Papua Barat	2715-641
Sumuilapo Lool, Pulau		Pulau	00°09'56.06" S 130°15'40.89" T	Raja Ampat, Papua Barat	2715-641
Sumur, Pulau		Pulau	06°39'09.27" S 105°34'45.90" T	Pandeglang, Banten	1109-231
Sumur, Pulau		Pulau	05°51'38.67" S 105°45'36.05" T	Lampung Selatan, Lampung	1110-223
Sumur, Pulau		Pulau	01°44'38.37" S 109°18'00.85" T	Kayong Utara, Kalimantan Barat	1314-341
Sun, Pulau		Pulau	06°16'53.00" S 134°18'24.99" T	Kepulauan Aru, Maluku	3009-523
Sunam, Pulau		Pulau	00°26'12.99" S 128°07'32.99" T	Halmahera Selatan, Maluku Utara	2615-512
Sunda, Selat		Selat	06°06'49.41" S 105°16'52.13" T	Indonesia	1109-443
Sungai Kaccik, Pulau		Pulau	01°48'59.77" U 109°24'09.14" T	Sambas, Kalimantan Barat	1317-642
Sungai Kucing, Pulau		Pulau	01°00'12.94" U 103°54'31.96" T	Kota Batam, Kepulauan Riau	1017-122
Sungai, Pulau		Pulau	01°48'56.81" U 109°24'12.53" T	Sambas, Kalimantan Barat	1317-642
Sungaidua, Pulau		Pulau	03°19'13.00" S 116°03'54.14" T	Tanah Bumbu, Kalimantan Selatan	1812-513
Sungaihalangan, Pulau		Pulau	02°48'23.04" S 116°07'12.96" T	Kotabaru, Kalimantan Selatan	1813-213
Sungaihambar, Pulau		Pulau	02°51'36.00" S 116°05'52.00" T	Kotabaru, Kalimantan Selatan	1813-213
Sungaikelambu, Pulau		Pulau	00°39'21.82" S 117°21'41.13" T	Kutai Kartanegara, Kalimantan Timur	1915-141
Sungaikerapu, Pulau		Pulau	02°51'29.00" S 116°06'10.00" T	Kotabaru, Kalimantan Selatan	1813-213
Sungainibung, Pulau		Pulau	02°52'03.00" S 116°06'37.00" T	Kotabaru, Kalimantan Selatan	1813-213

DAFTAR NAMA RUPABUMI

NAMA RUPABUMI	NAMA LAIN	UNSUR RUPABUMI	KOORDINAT	WILAYAH ADMINISTRASI	NOMOR LEMBAR PETA
Sungaipuyan, Pulau		Pulau	02°51'32.00" S 116°05'22.99" T	Kotabaru, Kalimantan Selatan	1813-213
Sunggile Darua, Pulau	Pulau Batutatelu Dua	Pulau	01°46'00.13" U 125°10'18.32" T	Minahasa Utara, Sulawesi Utara	2417-532
Sunggile Simbau, Pulau	Pulau Batutatelu Satu	Pulau	01°46'03.04" U 125°10'20.85" T	Minahasa Utara, Sulawesi Utara	2417-532
Sunggile Tatellu, Pulau		Pulau	01°45'59.92" U 125°10'18.92" T	Minahasa Utara, Sulawesi Utara	2417-532
Sunggindi, Pulau		Pulau	01°13'23.01" S 136°20'31.04" T	Biak Numfor, Papua	3114-641
Sungkop, Pulau		Pulau	00°55'57.00" U 103°22'26.00" T	Karimun, Kepulauan Riau	0916-643
Sunglon, Pulau		Pulau	08°27'32.98" S 112°41'41.84" T	Malang, Jawa Timur	1607-412
Sungono, Pulau		Pulau	01°18'51.15" S 123°06'42.47" T	Banggai Kepulauan, Sulawesi Tengah	2314-413
Sungsung, Pulau		Pulau	00°15'32.05" U 104°30'30.62" T	Lingga, Kepulauan Riau	1016-331
Sunmalele Atsa, Pulau		Pulau	01°58'01.00" S 130°28'13.90" T	Raja Ampat, Papua Barat	2714-322
Sunmalele Fat, Pulau		Pulau	01°58'16.09" S 130°28'23.55" T	Raja Ampat, Papua Barat	2714-322
Sunmalele Fit, Pulau		Pulau	01°57'53.07" S 130°28'24.93" T	Raja Ampat, Papua Barat	2714-322
Sunmalele Lafa, Pulau		Pulau	01°57'42.50" S 130°28'21.14" T	Raja Ampat, Papua Barat	2714-322
Sunmalele Lafalu, Pulau		Pulau	01°57'13.89" S 130°28'46.07" T	Raja Ampat, Papua Barat	2714-322
Sunmalele Lafamaifat, Pulau		Pulau	01°57'36.07" S 130°28'25.97" T	Raja Ampat, Papua Barat	2714-322
Sunmalele Lafamaifit, Pulau		Pulau	01°57'18.72" S 130°28'27.58" T	Raja Ampat, Papua Barat	2714-322
Sunmalele Lafamailim, Pulau		Pulau	01°57'26.76" S 130°28'18.38" T	Raja Ampat, Papua Barat	2714-322
Sunmalele Lafamailu, Pulau		Pulau	01°57'43.19" S 130°28'41.02" T	Raja Ampat, Papua Barat	2714-322
Sunmalele Lafamaisa, Pulau		Pulau	01°57'41.70" S 130°28'29.41" T	Raja Ampat, Papua Barat	2714-322
Sunmalele Lafamaitol, Pulau		Pulau	01°57'38.02" S 130°28'48.49" T	Raja Ampat, Papua Barat	2714-322
Sunmalele Lafamaiwa, Pulau		Pulau	01°57'09.99" S 130°28'28.72" T	Raja Ampat, Papua Barat	2714-322
Sunmalele Lafamaiwonom, Pulau		Pulau	01°57'31.01" S 130°28'48.25" T	Raja Ampat, Papua Barat	2714-322
Sunmalele Lim, Pulau		Pulau	01°57'12.17" S 130°28'34.36" T	Raja Ampat, Papua Barat	2714-322

DAFTAR NAMA RUPABUMI

NAMA RUPABUMI	NAMA LAIN	UNSUR RUPABUMI	KOORDINAT	WILAYAH ADMINISTRASI	NOMOR LEMBAR PETA
Sunmalele Lulafamaisi, Pulau		Pulau	01°58'03.18" S 130°28'19.53" T	Raja Ampat, Papua Barat	2714-322
Sunmalele Si, Pulau		Pulau	01°57'44.57" S 130°28'11.95" T	Raja Ampat, Papua Barat	2714-322
Sunmalele Tol, Pulau		Pulau	01°58'09.54" S 130°28'25.36" T	Raja Ampat, Papua Barat	2714-322
Sunmalele Wal, Pulau		Pulau	01°57'49.63" S 130°28'21.72" T	Raja Ampat, Papua Barat	2714-322
Sunmalele Wonom, Pulau		Pulau	01°57'57.55" S 130°28'31.25" T	Raja Ampat, Papua Barat	2714-322
Sunmalele, Pulau		Pulau	01°57'57.21" S 130°28'08.50" T	Raja Ampat, Papua Barat	2714-322
Sunmalelen Kapatcol Fat Tomulo, Pulau		Pulau	01°57'47.24" S 130°28'24.25" T	Raja Ampat, Papua Barat	2714-322
Sunmalelen Kapatcol Kacano, Pulau		Pulau	01°57'39.52" S 130°28'27.32" T	Raja Ampat, Papua Barat	2714-322
Sunmalelen Kapatcol Kai, Pulau		Pulau	01°57'28.82" S 130°28'44.33" T	Raja Ampat, Papua Barat	2714-322
Sunmalelen Kapatcol Katem Tomulo, Pulau		Pulau	01°57'45.05" S 130°28'26.11" T	Raja Ampat, Papua Barat	2714-322
Sunmalelen Kapatcol Lanam, Pulau		Pulau	01°57'37.22" S 130°28'24.76" T	Raja Ampat, Papua Barat	2714-322
Sunmalelen Kapatcol Lap, Pulau		Pulau	01°57'43.31" S 130°28'31.24" T	Raja Ampat, Papua Barat	2714-322
Sunmalelen Kapatcol Lim Tomulo, Pulau		Pulau	01°57'47.41" S 130°28'24.73" T	Raja Ampat, Papua Barat	2714-322
Sunmalelen Kapatcol Lu Tomulo, Pulau		Pulau	01°57'45.12" S 130°28'25.22" T	Raja Ampat, Papua Barat	2714-322
Sunmalelen Kapatcol Manyanin Mul, Pulau		Pulau	01°57'53.87" S 130°28'19.49" T	Raja Ampat, Papua Barat	2714-322
Sunmalelen Kapatcol Masos, Pulau		Pulau	01°57'48.12" S 130°28'25.12" T	Raja Ampat, Papua Barat	2714-322
Sunmalelen Kapatcol Pale, Pulau		Pulau	01°57'50.60" S 130°28'11.97" T	Raja Ampat, Papua Barat	2714-322
Sunmalelen Kapatcol Palolon, Pulau		Pulau	01°57'53.26" S 130°28'18.10" T	Raja Ampat, Papua Barat	2714-322
Sunmalelen Kapatcol Palyasancao, Pulau		Pulau	01°58'05.99" S 130°28'20.12" T	Raja Ampat, Papua Barat	2714-322
Sunmalelen Kapatcol Pololo, Pulau		Pulau	01°58'04.71" S 130°28'08.15" T	Raja Ampat, Papua Barat	2714-322
Sunmalelen Kapatcol Tol Tomulo, Pulau		Pulau	01°57'46.21" S 130°28'25.06" T	Raja Ampat, Papua Barat	2714-322
Sunmalelen Kapatcol Tomoto, Pulau		Pulau	01°57'48.08" S 130°28'17.63" T	Raja Ampat, Papua Barat	2714-322
Sunmalelen Kapatcol Watlapo, Pulau		Pulau	01°57'43.82" S 130°28'24.59" T	Raja Ampat, Papua Barat	2714-322
Sunmalelen Kapatcol, Pulau		Pulau	01°58'06.08" S 130°28'07.74" T	Raja Ampat, Papua Barat	2714-322

DAFTAR NAMA RUPABUMI

NAMA RUPABUMI	NAMA LAIN	UNSUR RUPABUMI	KOORDINAT	WILAYAH ADMINISTRASI	NOMOR LEMBAR PETA
Sunmalelen Nikapatcol Nitololya, Pulau		Pulau	01°58'03.94" S 130°28'09.80" T	Raja Ampat, Papua Barat	2714-322
Sunmalelen Nikapatcol Tomulmolo, Pulau		Pulau	01°58'11.72" S 130°28'30.44" T	Raja Ampat, Papua Barat	2714-322
Sunmalelen Yef Doko, Pulau		Pulau	01°57'34.08" S 130°28'44.60" T	Raja Ampat, Papua Barat	2714-322
Sunmalelen Yef Ganan Tolapya, Pulau		Pulau	01°57'39.64" S 130°28'45.12" T	Raja Ampat, Papua Barat	2714-322
Sunmalelen Yef Pale Tolapya, Pulau		Pulau	01°57'39.93" S 130°28'50.90" T	Raja Ampat, Papua Barat	2714-322
Sunmalelen Yefto Mulpalpalin, Pulau		Pulau	01°57'37.10" S 130°28'36.46" T	Raja Ampat, Papua Barat	2714-322
Sunti, Pulau		Pulau	00°56'04.29" U 103°23'55.70" T	Karimun, Kepulauan Riau	0916-644
Sunuk, Pulau		Pulau	03°03'33.00" S 107°25'08.00" T	Belitung, Kepulauan Bangka Belitung	1212-544
Sunut, Gili		Pulau	08°51'10.46" S 116°33'00.29" T	Lombok Timur, Nusa Tenggara Barat	1807-313
Supangit, Pulau		Pulau	01°57'10.00" S 123°42'55.00" T	Banggai Kepulauan, Sulawesi Tengah	2314-212
Supat, Pulau		Pulau	00°55'27.79" U 104°01'41.83" T	Kota Batam, Kepulauan Riau	1016-533
Supiori, Pulau		Pulau	00°43'44.00" S 135°34'08.00" T	Supiori, Papua	3115-231
Supu, Pulau		Pulau	00°32'33.71" U 104°14'52.67" T	Kota Batam, Kepulauan Riau	1016-512
Sura, Pulau		Pulau	03°27'21.91" U 125°40'12.96" T	Kepulauan Sangihe, Sulawesi Utara	2419-334
Sura, Pulau		Pulau	08°43'59.22" S 118°44'38.30" T	Bima, Nusa Tenggara Barat	2007-132
Suraja Syarif Ali, Pulau		Pulau	03°43'20.48" S 115°39'55.25" T	Tanah Bumbu, Kalimantan Selatan	1812-132
Surak, Gili		Pulau	08°50'18.78" S 116°30'37.01" T	Lombok Timur, Nusa Tenggara Barat	1807-313
Surangga Nit, Yef		Pulau	03°48'46.99" S 134°03'13.32" T	Kaimana, Papua Barat	3012-213
Surangga Rim, Yef		Pulau	03°49'13.15" S 134°03'30.53" T	Kaimana, Papua Barat	3012-213
Surangga Rimsemus, Yef		Pulau	03°49'21.36" S 134°03'30.69" T	Kaimana, Papua Barat	3012-213
Surangga Semus, Yef		Pulau	03°49'05.19" S 134°03'27.32" T	Kaimana, Papua Barat	3012-213
Surangga Tor, Yef		Pulau	03°49'07.50" S 134°03'21.78" T	Kaimana, Papua Barat	3012-213
Surangga Uit, Yef		Pulau	03°49'05.98" S 134°03'23.84" T	Kaimana, Papua Barat	3012-213
Surangga Vat, Yef		Pulau	03°49'12.44" S 134°03'20.98" T	Kaimana, Papua Barat	3012-213

DAFTAR NAMA RUPABUMI

NAMA RUPABUMI	NAMA LAIN	UNSUR RUPABUMI	KOORDINAT	WILAYAH ADMINISTRASI	NOMOR LEMBAR PETA
Sure, Pulau		Pulau	00°23'17.05" S 104°10'52.54" T	Lingga, Kepulauan Riau	1015-512
Suren, Pulau		Pulau	02°55'45.99" S 116°10'01.99" T	Kotabaru, Kalimantan Selatan	1813-212
Surunggading, Pulau		Pulau	01°34'23.00" S 108°44'06.00" T	Kayong Utara, Kalimantan Barat	1314-234
Surupat, Pulau		Pulau	01°11'07.06" S 131°08'29.90" T	Sorong, Papua Barat	2814-532
Susnu, Yef		Pulau	03°02'14.87" S 133°45'00.14" T	Kaimana, Papua Barat	3012-443
Susuef, Nus		Pulau	03°55'29.03" S 134°03'15.72" T	Kaimana, Papua Barat	3012-211
Susulina, Pulau		Pulau	01°31'00.89" U 125°16'57.29" T	Kota Bitung, Sulawesi Utara	2417-521
Susumolas, Pulau		Pulau	08°22'04.79" S 120°58'01.03" T	Ngada, Nusa Tenggara Timur	2107-524
Suwakrate, Pulau		Pulau	00°06'24.15" U 104°31'26.47" T	Lingga, Kepulauan Riau	1016-311
Suwangi, Pulau		Pulau	03°26'22.99" S 116°01'41.00" T	Tanah Bumbu, Kalimantan Selatan	1812-511
Suwe, Pulau		Pulau	01°07'50.00" U 103°52'23.99" T	Kota Batam, Kepulauan Riau	1017-123
Suwedi, Pulau		Pulau	01°56'47.05" U 127°42'55.94" T	Halmahera Barat, Maluku Utara	2617-434
Suwek Besar, Pulau		Pulau	03°05'35.99" U 106°15'20.00" T	Kepulauan Anambas, Kepulauan Riau	1119-321
Suwek Kecil, Pulau		Pulau	03°09'47.00" U 106°17'38.00" T	Kepulauan Anambas, Kepulauan Riau	1119-323
Suwengko, Pulau		Pulau	02°06'50.01" U 127°46'17.27" T	Halmahera Utara, Maluku Utara	2618-121
Suwoi, Pulau		Pulau	00°48'28.00" S 135°31'41.00" T	Supiori, Papua	3115-213
Suyil Genan, Yef		Pulau	00°18'51.35" S 130°36'56.40" T	Raja Ampat, Papua Barat	2815-413
Swar Semus Nit, Pulau		Pulau	03°54'00.05" S 134°06'33.90" T	Kaimana, Papua Barat	3012-211
Swar Semus, Yef		Pulau	03°54'02.49" S 134°06'33.84" T	Kaimana, Papua Barat	3012-211
Swar Tor, Yef		Pulau	03°53'47.18" S 134°06'34.74" T	Kaimana, Papua Barat	3012-211
Swar Uit, Yef		Pulau	03°53'48.83" S 134°06'30.26" T	Kaimana, Papua Barat	3012-211
Swarmnus, Yef		Pulau	03°58'00.57" S 134°20'53.79" T	Kaimana, Papua Barat	3012-221
Swaranggorik, Pulau		Pulau	03°08'20.71" S 132°32'48.52" T	Fak Fak, Papua Barat	2912-531
Swedi Kecil, Pulau		Pulau	00°18'59.96" S 127°07'54.43" T	Halmahera Selatan, Maluku Utara	2515-614

DAFTAR NAMA RUPABUMI

NAMA RUPABUMI	NAMA LAIN	UNSUR RUPABUMI	KOORDINAT	WILAYAH ADMINISTRASI	NOMOR LEMBAR PETA
Swedi Tengah, Pulau		Pulau	00°18'58.19" S 127°08'00.34" T	Halmahera Selatan, Maluku Utara	2515-614
Swiek, Pulau		Pulau	02°03'59.94" S 130°24'35.96" T	Raja Ampat, Papua Barat	2713-644
Syhadat, Pulau		Pulau	05°43'04.03" S 132°16'29.24" T	Maluku Tenggara, Maluku	2910-141
Syahrir, Pulau		Pulau	04°29'49.99" S 129°56'13.20" T	Maluku Tengah, Maluku	2711-522
Syaum, Nus		Pulau	03°53'59.62" S 134°07'50.57" T	Kaimana, Papua Barat	3012-212
Syeitmogan, Pulau		Pulau	01°26'27.25" S 130°07'08.96" T	Raja Ampat, Papua Barat	2714-611
Ta'Bonan, Pulau		Pulau	03°02'54.45" S 100°12'41.43" T	Kepulauan Mentawai, Sumatera Barat	0712-634
Taapon, Pulau		Pulau	01°36'17.53" S 123°13'15.68" T	Banggai Kepulauan, Sulawesi Tengah	2314-134
Tabagam, Pulau		Pulau	03°08'03.21" S 132°33'04.07" T	Fak Fak, Papua Barat	2912-531
Tabailenge, Pulau		Pulau	02°22'53.00" U 128°40'58.00" T	Pulau Morotai, Maluku Utara	2618-334
Tabako, Pulau		Pulau	00°17'38.30" S 130°53'18.45" T	Raja Ampat, Papua Barat	2815-424
Tabalah, Pulau		Pulau	02°14'35.99" U 097°16'32.99" T	Aceh Singkil, Aceh	0518-323
Tabalang, Pulau		Pulau	01°42'25.81" S 124°20'40.92" T	Kepulauan Sula, Maluku Utara	2314-341
Tabalau, Pulau		Pulau	02°16'05.99" U 097°16'59.99" T	Aceh Singkil, Aceh	0518-341
Tabalo, Pulau		Pulau	02°13'27.99" U 097°13'34.00" T	Aceh Singkil, Aceh	0518-314
Tabanusang, Pulau		Pulau	01°59'28.12" S 124°30'42.38" T	Kepulauan Sula, Maluku Utara	2414-111
Tabar, Pulau		Pulau	05°48'52.81" S 134°46'56.49" T	Kepulauan Aru, Maluku	3010-323
Tabar, Pulau		Pulau	06°23'44.99" S 134°20'34.00" T	Kepulauan Aru, Maluku	3009-521
Tabara Dua, Pulau		Pulau	00°30'21.27" S 121°44'14.83" T	Tojo Una Una, Sulawesi Tengah	2215-134
Tabara Satu, Pulau		Pulau	00°30'23.20" S 121°44'14.10" T	Tojo Una Una, Sulawesi Tengah	2215-134
Tabara Tiga, Pulau		Pulau	00°30'18.18" S 121°44'14.68" T	Tojo Una Una, Sulawesi Tengah	2215-134
Tabarfufun, Pulau		Pulau	05°53'27.92" S 134°46'19.88" T	Kepulauan Aru, Maluku	3010-321
Tabatukunu, Pulau		Pulau	02°16'23.99" U 127°44'37.00" T	Halmahera Utara, Maluku Utara	2618-132
Tabek Mgun, Pulau		Pulau	01°15'38.12" S 129°43'44.45" T	Raja Ampat, Papua Barat	2714-514

DAFTAR NAMA RUPABUMI

NAMA RUPABUMI	NAMA LAIN	UNSUR RUPABUMI	KOORDINAT	WILAYAH ADMINISTRASI	NOMOR LEMBAR PETA
Tabek, Pulau		Pulau	01°16'44.10" S 129°43'42.05" T	Raja Ampat, Papua Barat	2714-514
Tabelomani, Pulau		Pulau	01°57'44.18" S 130°29'41.64" T	Raja Ampat, Papua Barat	2714-322
Tabelomaniyef, Pulau		Pulau	01°57'26.39" S 130°30'01.59" T	Raja Ampat, Papua Barat	2814-111
Taberaknanam, Pulau		Pulau	02°44'23.09" S 132°06'03.37" T	Fak Fak, Papua Barat	2913-131
Tabi Atsa, Yef		Pulau	00°06'01.27" U 130°13'52.92" T	Raja Ampat, Papua Barat	2716-312
Tabi Bu, Yef		Pulau	00°06'19.43" U 130°12'43.68" T	Raja Ampat, Papua Barat	2716-312
Tabi Fat, Yef		Pulau	00°05'42.58" U 130°14'17.23" T	Raja Ampat, Papua Barat	2716-312
Tabi Lu, Yef		Pulau	00°05'49.90" U 130°14'02.55" T	Raja Ampat, Papua Barat	2716-312
Tabi Tol, Yef		Pulau	00°05'47.28" U 130°14'08.47" T	Raja Ampat, Papua Barat	2716-312
Tabi, Yef		Pulau	00°06'15.03" U 130°13'20.10" T	Raja Ampat, Papua Barat	2716-312
Tabila, Pulau		Pulau	01°42'08.99" S 124°20'46.77" T	Kepulauan Sula, Maluku Utara	2314-341
Tabisasu, Pulau		Pulau	02°04'50.99" U 128°16'49.00" T	Pulau Morotai, Maluku Utara	2618-221
Tabitatu Iba, Meos		Pulau	00°31'08.14" S 130°34'59.77" T	Raja Ampat, Papua Barat	2815-133
Tabitatu Mkun, Meos		Pulau	00°31'11.38" S 130°34'59.34" T	Raja Ampat, Papua Barat	2815-133
Tabitatu, Tapor		Pulau	00°30'46.03" S 130°35'37.72" T	Raja Ampat, Papua Barat	2815-133
Tabo Selatan, Pulau		Pulau	00°51'52.99" U 127°33'37.00" T	Halmahera Barat, Maluku Utara	2616-431
Tabo Utara, Pulau		Pulau	00°52'14.99" U 127°33'50.00" T	Halmahera Barat, Maluku Utara	2616-431
Taboang, Pulau		Pulau	04°52'18.00" S 122°14'56.11" T	Muna, Sulawesi Tenggara	2211-214
Taboklinto, Pulau		Pulau	07°06'43.98" S 115°45'50.60" T	Sumenep, Jawa Timur	1808-443
Tabokraba, Pulau		Pulau	07°08'20.30" S 115°50'19.85" T	Sumenep, Jawa Timur	1808-441
Tabotmene, Ef		Pulau	02°02'45.98" S 130°39'44.98" T	Raja Ampat, Papua Barat	2813-434
Tabuan, Pulau		Pulau	05°48'15.99" S 104°49'12.00" T	Tanggamus, Lampung	1010-323
Tabuan, Pulau		Pulau	03°04'14.00" S 116°16'53.00" T	Kotabaru, Kalimantan Selatan	1812-543
Tabuan, Pulau		Pulau	08°02'13.65" S 114°27'39.98" T	Banyuwangi, Jawa Timur	1707-444

DAFTAR NAMA RUPABUMI

NAMA RUPABUMI	NAMA LAIN	UNSUR RUPABUMI	KOORDINAT	WILAYAH ADMINISTRASI	NOMOR LEMBAR PETA
Tabudurian, Pulau		Pulau	00°30'16.99" S 121°50'52.00" T	Tojo Una Una, Sulawesi Tengah	2215-143
Tabui, Pulau		Pulau	10°18'41.00" S 123°16'41.99" T	Kupang, Nusa Tenggara Timur	2305-423
Tadinang, Pulau		Pulau	03°01'28.99" S 122°21'50.00" T	Morowali, Sulawesi Tengah	2212-543
Tading, Pulau		Pulau	03°14'17.00" U 106°18'58.00" T	Kepulauan Anambas, Kepulauan Riau	1119-323
Tadulanahu, Pulau		Pulau	05°32'55.51" S 123°52'10.60" T	Wakatobi, Sulawesi Tenggara	2310-243
Tadulandolo, Pulau		Pulau	05°32'52.05" S 123°51'51.86" T	Wakatobi, Sulawesi Tenggara	2310-243
Taduno Babasal, Pulau		Pulau	01°56'57.00" S 123°42'40.00" T	Banggai Kepulauan, Sulawesi Tengah	2314-212
Taduno Pauno, Pulau		Pulau	01°57'07.99" S 123°42'32.00" T	Banggai Kepulauan, Sulawesi Tengah	2314-212
Taduno Pauno, Pulau		Pulau	01°25'49.66" S 123°17'05.92" T	Banggai Kepulauan, Sulawesi Tengah	2314-421
Taduno Tanga, Pulau		Pulau	01°57'04.00" S 123°42'46.00" T	Banggai Kepulauan, Sulawesi Tengah	2314-212
Taduno Tatandak, Pulau		Pulau	01°57'13.93" S 123°42'45.15" T	Banggai Kepulauan, Sulawesi Tengah	2314-212
Taduno, Pulau		Pulau	02°04'26.91" S 123°52'13.09" T	Banggai Laut, Sulawesi Tengah	2313-543
Taduno, Pulau		Pulau	01°25'32.99" S 123°17'13.99" T	Banggai Kepulauan, Sulawesi Tengah	2314-421
Tadunomatanga, Pulau		Pulau	01°42'52.13" S 123°35'53.24" T	Banggai Kepulauan, Sulawesi Tengah	2314-231
Tadupuka, Pulau		Pulau	05°33'05.68" S 123°50'45.37" T	Wakatobi, Sulawesi Tenggara	2310-243
Tafer, Pulau		Pulau	02°38'41.87" S 132°33'14.71" T	Fak Fak, Papua Barat	2913-231
Tafir, Pulau		Pulau	06°20'29.00" S 134°18'28.00" T	Kepulauan Aru, Maluku	3009-523
Tagaga, Pulau		Pulau	00°03'11.99" U 098°12'51.00" T	Nias Selatan, Sumatera Utara	0616-212
Tagalaya, Pulau		Pulau	01°44'16.37" U 128°04'08.09" T	Halmahera Utara, Maluku Utara	2617-513
Tagawa Sebu, Pulau		Pulau	00°20'13.99" S 098°30'42.99" T	Nias Selatan, Sumatera Utara	0615-613
Tagawa Sideide, Pulau		Pulau	00°20'07.00" S 098°30'28.00" T	Nias Selatan, Sumatera Utara	0615-613
Tagetage, Pulau		Pulau	01°40'53.63" U 127°32'48.17" T	Halmahera Barat, Maluku Utara	2617-413
Tagop, Pulau		Pulau	03°31'11.05" U 116°31'35.34" T	Malinau, Kalimantan Utara	1819-611
Tagulandang, Pulau		Pulau	02°20'44.94" U 125°25'08.21" T	Sulawesi Utara	2418-242

DAFTAR NAMA RUPABUMI

NAMA RUPABUMI	NAMA LAIN	UNSUR RUPABUMI	KOORDINAT	WILAYAH ADMINISTRASI	NOMOR LEMBAR PETA
Tagunnawahia, Pulau		Pulau	05°34'36.33" S 134°39'17.53" T	Kepulauan Aru, Maluku	3010-334
Tagur, Pulau		Pulau	05°47'53.31" S 134°44'54.30" T	Kepulauan Aru, Maluku	3010-314
Taha, Pulau		Pulau	00°26'39.92" S 122°05'42.67" T	Tojo Una Una, Sulawesi Tengah	2215-511
Tahami, Pulau		Pulau	03°47'19.74" U 125°35'05.02" T	Kepulauan Sangihe, Sulawesi Utara	2419-631
Tahanusa Kanarung, Pulau		Pulau	03°11'15.49" U 125°31'54.86" T	Kepulauan Sangihe, Sulawesi Utara	2419-313
Tahanusang Kambing, Pulau		Pulau	02°07'27.59" U 125°22'00.40" T	Sulawesi Utara	2418-221
Taher, Pulau		Pulau	00°28'47.06" U 104°16'32.06" T	Kota Batam, Kepulauan Riau	1016-243
Taher, Pulau		Pulau	01°16'36.99" S 127°41'40.99" T	Halmahera Selatan, Maluku Utara	2614-414
Tahu, Pulau		Pulau	08°11'44.01" S 110°44'38.16" T	Gunungkidul, Daerah Istimewa Yogyakarta	1407-632
Tai Mai La, Pulau		Pulau	03°11'49.12" S 100°29'48.11" T	Kepulauan Mentawai, Sumatera Barat	0712-642
Tailana, Pulau		Pulau	02°16'40.00" U 097°13'52.00" T	Aceh Singkil, Aceh	0518-332
Taimanu Kasengkaang, Pulau		Pulau	02°27'52.81" S 119°07'33.53" T	Mamuju, Sulawesi Barat	2013-512
Taimanu'l, Pulau		Pulau	03°18'41.72" S 118°50'53.08" T	Majene, Sulawesi Barat	2012-423
Taintaia, Pulau		Pulau	05°23'15.00" S 123°36'24.00" T	Wakatobi, Sulawesi Tenggara	2310-511
Taipi, Pulau		Pulau	00°20'06.00" S 121°51'04.00" T	Tojo Una Una, Sulawesi Tengah	2215-423
Tajak Sungaigalam, Pulau		Pulau	03°01'14.59" S 116°04'59.49" T	Kotabaru, Kalimantan Selatan	1812-533
Tajak, Pulau		Pulau	02°52'16.68" S 116°07'41.09" T	Kotabaru, Kalimantan Selatan	1813-214
Tajurbiru, Pulau		Pulau	00°17'06.00" U 104°25'33.70" T	Lingga, Kepulauan Riau	1016-242
Tajurresun, Pulau		Pulau	00°09'45.10" U 104°29'52.80" T	Lingga, Kepulauan Riau	1016-224
Taka Liat, Pulau		Pulau	10°54'43.99" S 123°01'34.00" T	Rote Ndao, Nusa Tenggara Timur	2305-111
Takal, Pulau		Pulau	01°17'15.00" S 123°12'04.00" T	Banggai Kepulauan, Sulawesi Tengah	2314-414
Takapan, Pulau		Pulau	01°50'40.99" S 113°44'12.00" T	Kota Palangkaraya, Kalimantan Tengah	1614-314
Takat Batang, Pulau	Takat Batah Mandara	Pulau	08°27'26.59" S 116°51'35.95" T	Sumbawa, Nusa Tenggara Barat	1807-621
Takleleu, Pulau		Pulau	01°42'09.43" S 099°14'40.69" T	Kepulauan Mentawai, Sumatera Barat	0714-132

DAFTAR NAMA RUPABUMI

NAMA RUPABUMI	NAMA LAIN	UNSUR RUPABUMI	KOORDINAT	WILAYAH ADMINISTRASI	NOMOR LEMBAR PETA
Takong Besar, Pulau		Pulau	01°06'58.00" U 103°42'51.00" T	Kota Batam, Kepulauan Riau	1017-112
Takong Kecil, Pulau		Pulau	01°06'19.00" U 103°43'07.00" T	Kota Batam, Kepulauan Riau	1017-112
Takong, Pulau		Pulau	00°38'33.10" U 104°00'40.00" T	Kota Batam, Kepulauan Riau	1016-513
Takou, Pulau		Pulau	01°35'48.99" U 128°01'09.99" T	Halmahera Utara, Maluku Utara	2617-511
Takuhak, Pulau		Pulau	00°13'07.00" S 122°15'52.99" T	Tojo Una Una, Sulawesi Tengah	2215-541
Takuiwahia, Pulau		Pulau	05°31'17.76" S 134°42'34.23" T	Kepulauan Aru, Maluku	3010-334
Takulak, Pulau		Pulau	00°28'25.00" S 121°55'45.00" T	Tojo Una Una, Sulawesi Tengah	2215-422
Takurumagura, Pulau		Pulau	02°16'43.96" U 127°47'22.29" T	Halmahera Utara, Maluku Utara	2618-141
Tala, Pulau		Pulau	08°45'18.00" S 119°25'32.00" T	Manggarai Barat, Nusa Tenggara Timur	2007-224
Talaga Balano, Pulau		Pulau	05°30'29.00" S 122°01'54.99" T	Buton, Sulawesi Tenggara	2210-233
Talaga Kidino, Pulau		Pulau	05°28'55.99" S 122°04'59.99" T	Buton, Sulawesi Tenggara	2210-511
Talaga, Pulau		Pulau	06°56'54.82" S 115°29'32.44" T	Sumenep, Jawa Timur	1709-322
Talago, Pulau		Pulau	02°42'48.03" U 096°08'08.07" T	Simeulue, Aceh	0518-414
Talam Babasal, Pulau		Pulau	01°37'22.15" S 123°11'44.09" T	Banggai Kepulauan, Sulawesi Tengah	2314-134
Talam Besar, Pulau		Pulau	00°34'55.99" S 128°24'34.99" T	Halmahera Selatan, Maluku Utara	2615-244
Talam Kecil, Pulau		Pulau	00°34'54.12" S 128°24'30.06" T	Halmahera Selatan, Maluku Utara	2615-244
Talam Pauno, Pulau		Pulau	01°37'06.02" S 123°11'54.67" T	Banggai Kepulauan, Sulawesi Tengah	2314-134
Talam Selatan, Pulau		Pulau	02°04'45.19" S 123°52'02.93" T	Banggai Laut, Sulawesi Tengah	2313-543
Talam, Pulau		Pulau	01°37'08.00" U 098°35'16.00" T	Tapanuli Tengah, Sumatera Utara	0617-611
Talam, Pulau	Pulau Sipedak	Pulau	02°32'09.35" U 096°24'17.66" T	Simeulue, Aceh	0518-422
Talam, Pulau		Pulau	02°37'46.70" U 096°18'18.38" T	Simeulue, Aceh	0518-423
Talam, Pulau		Pulau	00°52'49.35" S 123°04'32.32" T	Banggai, Sulawesi Tengah	2315-111
Talang Emsian, Pulau		Pulau	03°47'50.15" S 126°31'42.69" T	Buru Selatan, Maluku	2512-213
Talang Rua, Pulau		Pulau	03°47'54.22" S 126°31'52.46" T	Buru Selatan, Maluku	2512-213

DAFTAR NAMA RUPABUMI

NAMA RUPABUMI	NAMA LAIN	UNSUR RUPABUMI	KOORDINAT	WILAYAH ADMINISTRASI	NOMOR LEMBAR PETA
Talango Aeng, Pulau		Pulau	07°04'51.14" S 114°38'51.28" T	Sumenep, Jawa Timur	1708-534
Talango Tengah, Pulau		Pulau	07°05'50.07" S 114°41'00.93" T	Sumenep, Jawa Timur	1708-534
Talango Timur, Pulau		Pulau	07°06'22.30" S 114°41'58.99" T	Sumenep, Jawa Timur	1708-534
Talatakoh, Pulau		Pulau	00°21'42.36" S 122°06'18.25" T	Tojo Una Una, Sulawesi Tengah	2215-513
Talawanga, Pulau		Pulau	00°19'26.00" S 122°02'03.00" T	Tojo Una Una, Sulawesi Tengah	2215-513
Talbaul, Pulau		Pulau	06°43'23.00" S 134°26'37.00" T	Kepulauan Aru, Maluku	3009-242
Talbaulgoriri, Pulau		Pulau	06°43'19.99" S 134°26'53.99" T	Kepulauan Aru, Maluku	3009-242
Talempo, Pulau		Pulau	00°28'41.97" S 121°41'23.30" T	Tojo Una Una, Sulawesi Tengah	2215-412
Talena, Pulau		Pulau	00°59'59.91" S 100°22'34.23" T	Kota Padang, Sumatera Barat	0715-322
Talengen, Pulau		Pulau	03°35'23.05" U 125°33'41.78" T	Kepulauan Sangihe, Sulawesi Utara	2419-611
Talengkis Besar, Pulau		Pulau	06°47'40.29" S 115°47'56.42" T	Sumenep, Jawa Timur	1809-123
Talengkis Kecil, Pulau		Pulau	06°47'47.80" S 115°47'55.07" T	Sumenep, Jawa Timur	1809-123
Talepo Lalongo Timur, Pulau		Pulau	01°57'33.59" S 123°39'28.59" T	Banggai Laut, Sulawesi Tengah	2314-212
Talepo Pauno, Pulau		Pulau	01°57'47.09" S 123°39'28.91" T	Banggai Laut, Sulawesi Tengah	2314-212
Tales Teritis, Pulau		Pulau	08°21'17.48" S 111°37'42.33" T	Trenggalek, Jawa Timur	1507-514
Tales, Pulau		Pulau	08°21'23.14" S 111°37'32.58" T	Trenggalek, Jawa Timur	1507-514
Taliabu, Pulau		Pulau	01°49'59.99" S 124°49'59.99" T	Kepulauan Sula, Maluku Utara	2414-123
Talikan, Pulau		Pulau	01°55'55.99" S 123°42'04.00" T	Banggai Kepulauan, Sulawesi Tengah	2314-212
Talikbibi Kecil, Pulau		Pulau	07°19'35.01" S 131°13'45.98" T	Kepulauan Tanimbar, Maluku	2808-514
Talimau, Pulau		Pulau	00°00'56.00" S 127°10'50.99" T	Halmahera Selatan, Maluku Utara	2515-634
Talinga, Pulau		Pulau	05°11'15.76" S 121°49'02.66" T	Bombana, Sulawesi Tenggara	2210-441
Talinting, Pulau		Pulau	02°04'23.59" S 119°12'46.50" T	Mamuju Tengah, Sulawesi Barat	2013-534
Talisapan, Pulau		Pulau	01°08'10.00" U 118°46'35.00" T	Berau, Kalimantan Timur	2017-123
Talise, Pulau		Pulau	01°50'36.83" U 125°04'30.61" T	Minahasa Utara, Sulawesi Utara	2417-531

DAFTAR NAMA RUPABUMI

NAMA RUPABUMI	NAMA LAIN	UNSUR RUPABUMI	KOORDINAT	WILAYAH ADMINISTRASI	NOMOR LEMBAR PETA
Taliwa'A, Pulau		Pulau	01°25'41.89" U 097°14'35.82" T	Nias Utara, Sumatera Utara	0517-334
Taloyan, Pulau		Pulau	03°02'46.00" U 106°13'17.00" T	Kepulauan Anambas, Kepulauan Riau	1119-312
Taluak, Pulau		Pulau	00°07'29.29" S 099°45'28.04" T	Pasaman Barat, Sumatera Barat	0715-543
Taludahe, Pulau		Pulau	00°29'17.99" U 122°07'09.99" T	Boalemo, Gorontalo	2216-233
Taluo, Pulau		Pulau	00°07'30.95" U 099°21'39.60" T	Pasaman Barat, Sumatera Barat	0716-123
Taluo, Pulau		Pulau	00°44'02.00" U 099°01'32.00" T	Mandailing Natal, Sumatera Utara	0716-413
Tam, Pulau		Pulau	05°44'37.00" S 132°11'03.99" T	Maluku Tenggara, Maluku	2910-132
Tam'Ayon, Pulau		Pulau	01°34'08.89" S 123°14'35.01" T	Banggai Kepulauan, Sulawesi Tengah	2314-134
Tamadawinin, Pulau		Pulau	05°34'21.74" S 134°36'46.76" T	Kepulauan Aru, Maluku	3010-333
Tamaeloboang, Pulau		Pulau	01°19'09.99" S 123°12'54.00" T	Banggai Kepulauan, Sulawesi Tengah	2314-414
Tamagui, Pulau		Pulau	00°19'15.00" S 130°15'01.15" T	Raja Ampat, Papua Barat	2715-623
Tamako, Pulau		Pulau	00°06'25.71" U 127°08'49.80" T	Halmahera Selatan, Maluku Utara	2516-312
Tamako, Pulau		Pulau	01°40'05.47" U 127°32'38.73" T	Halmahera Barat, Maluku Utara	2617-413
Tamako, Pulau		Pulau	01°42'00.91" U 127°30'57.75" T	Halmahera Barat, Maluku Utara	2617-413
Taman, Pulau		Pulau	01°06'08.13" U 103°50'50.38" T	Kota Batam, Kepulauan Riau	1017-121
Tamang, Pulau		Pulau	00°21'54.00" U 099°05'53.00" T	Mandailing Natal, Sumatera Utara	0716-131
Tamata Deman, Pulau		Pulau	05°22'21.08" S 134°36'27.48" T	Kepulauan Aru, Maluku	3010-613
Tamatarasuo, Pulau		Pulau	02°09'10.62" S 133°54'33.58" T	Teluk Bintuni, Papua Barat	3013-442
Tamba, Pulau		Pulau	02°14'11.67" S 133°43'32.54" T	Teluk Bintuni, Papua Barat	3013-432
Tambako, Pulau		Pulau	04°53'12.00" S 122°03'02.00" T	Bombana, Sulawesi Tenggara	2211-211
Tambakulu, Pulau		Pulau	04°44'17.99" S 119°03'47.00" T	Pangkajene Kepulauan, Sulawesi Selatan	2011-231
Tamban, Pulau		Pulau	01°00'06.00" U 107°24'29.00" T	Bintan, Kepulauan Riau	1217-222
Tambangoni Satu, Pulau		Pulau	00°32'03.43" S 121°38'46.66" T	Tojo Una Una, Sulawesi Tengah	2215-134
Tambangoni Tiga, Pulau		Pulau	00°32'07.19" S 121°38'39.89" T	Tojo Una Una, Sulawesi Tengah	2215-134

DAFTAR NAMA RUPABUMI

NAMA RUPABUMI	NAMA LAIN	UNSUR RUPABUMI	KOORDINAT	WILAYAH ADMINISTRASI	NOMOR LEMBAR PETA
Tambanganira Dua, Pulau		Pulau	00°32'11.09" S 121°38'48.49" T	Tojo Una Una, Sulawesi Tengah	2215-134
Tambarat, Pulau		Pulau	02°19'14.99" U 097°13'28.99" T	Aceh Singkil, Aceh	0518-332
Tambaton, Pulau		Pulau	01°53'51.00" S 123°10'57.00" T	Banggai Kepulauan, Sulawesi Tengah	2314-112
Tambelan, Pulau		Pulau	01°19'41.99" S 123°12'58.00" T	Banggai Kepulauan, Sulawesi Tengah	2314-414
Tambelas, Pulau		Pulau	00°58'58.13" U 103°17'54.85" T	Karimun, Kepulauan Riau	0916-643
Tambeluk, Pulau		Pulau	00°30'20.99" S 127°17'03.00" T	Halmahera Selatan, Maluku Utara	2515-343
Tambiundalo, Pulau		Pulau	04°52'59.99" S 122°45'29.00" T	Muna, Sulawesi Tenggara	2211-321
Tambolongan, Pulau		Pulau	06°36'58.00" S 120°26'03.00" T	Kepulauan Selayar, Sulawesi Selatan	2109-144
Tambor, Pulau		Pulau	02°50'00.85" S 107°28'31.32" T	Belitung, Kepulauan Bangka Belitung	1213-224
Tambora Pantuan, Pulau		Pulau	00°38'45.13" S 117°26'33.50" T	Kutai Kartanegara, Kalimantan Timur	1915-142
Tambora, Pulau		Pulau	00°34'30.04" S 117°23'50.57" T	Kutai Kartanegara, Kalimantan Timur	1915-144
Tambu, Teluk		Teluk	00°02'09.73" U 119°47'20.27" T	Sulawesi Tengah	2016-321
Tambun Barat Daya, Pulau		Pulau	01°13'08.66" S 123°24'29.30" T	Banggai Kepulauan, Sulawesi Tengah	2314-442
Tambun Barat, Pulau		Pulau	01°13'13.27" S 123°24'32.75" T	Banggai Kepulauan, Sulawesi Tengah	2314-442
Tambun Besar, Pulau		Pulau	01°12'57.84" S 123°24'39.96" T	Banggai Kepulauan, Sulawesi Tengah	2314-442
Tambun Darat, Pulau		Pulau	01°13'28.47" S 123°24'46.90" T	Banggai Kepulauan, Sulawesi Tengah	2314-442
Tambun Popitu, Pulau		Pulau	01°13'52.14" S 123°24'44.53" T	Banggai Kepulauan, Sulawesi Tengah	2314-442
Tambun Selatan, Pulau		Pulau	01°13'18.58" S 123°24'37.23" T	Banggai Kepulauan, Sulawesi Tengah	2314-442
Tambun Tanga, Pulau		Pulau	01°13'16.45" S 123°24'46.92" T	Banggai Kepulauan, Sulawesi Tengah	2314-442
Tambun Tenggara, Pulau		Pulau	01°13'32.72" S 123°24'59.12" T	Banggai Kepulauan, Sulawesi Tengah	2314-442
Tambun Timur, Pulau		Pulau	01°13'09.52" S 123°24'33.81" T	Banggai Kepulauan, Sulawesi Tengah	2314-442
Tambun, Pulau		Pulau	00°19'42.47" S 121°55'30.94" T	Tojo Una Una, Sulawesi Tengah	2215-424
Tambuna Bakka', Pulau		Pulau	07°00'15.77" S 121°13'03.44" T	Kepulauan Selayar, Sulawesi Selatan	2108-634
Tambuna Ki'Di', Pulau		Pulau	07°01'31.39" S 121°11'18.42" T	Kepulauan Selayar, Sulawesi Selatan	2108-634

DAFTAR NAMA RUPABUMI

NAMA RUPABUMI	NAMA LAIN	UNSUR RUPABUMI	KOORDINAT	WILAYAH ADMINISTRASI	NOMOR LEMBAR PETA
Tambur Pat, Pulau		Pulau	00°06'07.26" S 130°16'32.20" T	Raja Ampat, Papua Barat	2715-643
Tambur Sawi, Pulau		Pulau	00°06'08.81" S 130°16'16.70" T	Raja Ampat, Papua Barat	2715-643
Tamemongga, Pulau		Pulau	02°19'43.80" S 119°14'43.18" T	Mamuju, Sulawesi Barat	2013-514
Tamen, Pulau		Pulau	00°22'54.12" U 127°35'35.18" T	Kota Tidore Kepulauan, Maluku Utara	2616-133
Tamengan, Pulau		Pulau	08°22'03.21" S 111°46'55.66" T	Tulungagung, Jawa Timur	1507-523
Tamentak, Pulau		Pulau	00°28'01.89" S 121°42'06.67" T	Tojo Una Una, Sulawesi Tengah	2215-412
Tameti, Pulau		Pulau	00°06'28.00" S 127°14'39.00" T	Halmahera Selatan, Maluku Utara	2515-634
Tamiang, Pulau		Pulau	00°11'10.22" U 099°17'52.95" T	Pasaman Barat, Sumatera Barat	0716-123
Tamo, Pulau		Pulau	01°39'33.99" U 127°32'21.99" T	Halmahera Barat, Maluku Utara	2617-413
Tamo, Pulau		Pulau	01°39'16.76" U 127°32'56.66" T	Halmahera Barat, Maluku Utara	2617-413
Tamodo, Pulau		Pulau	01°50'21.53" U 127°38'39.82" T	Halmahera Barat, Maluku Utara	2617-432
Tamoni Kecil Selatan, Pulau		Pulau	02°24'54.23" S 134°13'17.94" T	Teluk Wondama, Papua Barat	3013-512
Tamoni Kecil Utara, Pulau		Pulau	02°24'49.39" S 134°13'15.87" T	Teluk Wondama, Papua Barat	3013-512
Tamoni, Pulau		Pulau	02°24'36.59" S 134°13'04.41" T	Teluk Wondama, Papua Barat	3013-512
Tamotamo, Pulau		Pulau	00°52'52.01" U 127°41'27.35" T	Halmahera Timur, Maluku Utara	2616-434
Tamotamo, Pulau		Pulau	00°16'41.93" S 127°18'26.55" T	Halmahera Selatan, Maluku Utara	2515-623
Tamotamo, Pulau		Pulau	00°21'48.30" S 127°28'32.20" T	Halmahera Selatan, Maluku Utara	2515-624
Tamotamo, Pulau		Pulau	00°08'16.04" U 127°11'14.77" T	Halmahera Selatan, Maluku Utara	2516-314
Tamotamo, Pulau		Pulau	00°10'46.99" S 127°08'40.62" T	Halmahera Selatan, Maluku Utara	2515-632
Tampaang, Pulau		Pulau	07°22'05.99" S 117°44'48.99" T	Pangkajene Kepulauan, Sulawesi Selatan	1908-514
Tampakan, Pulau		Pulau	03°21'58.00" S 116°03'46.00" T	Tanah Bumbu, Kalimantan Selatan	1812-513
Tampea, Pulau		Pulau	06°35'03.00" S 134°45'42.00" T	Kepulauan Aru, Maluku	3009-343
Tampelekan, Pulau		Pulau	00°59'57.99" U 120°22'31.00" T	Toli Toli, Sulawesi Tengah	2116-444
Tampijak, Pulau		Pulau	01°49'23.00" S 114°47'02.00" T	Barito Selatan, Kalimantan Tengah	1714-223

DAFTAR NAMA RUPABUMI

NAMA RUPABUMI	NAMA LAIN	UNSUR RUPABUMI	KOORDINAT	WILAYAH ADMINISTRASI	NOMOR LEMBAR PETA
Tampin Buat, Pulau		Pulau	03°03'49.00" U 117°28'27.00" T	Bulungan, Kalimantan Utara	1919-122
Tampin, Pulau		Pulau	03°04'17.00" U 117°29'28.00" T	Bulungan, Kalimantan Utara	1919-122
Tampunomeleura, Pulau		Pulau	04°55'39.82" S 122°45'52.02" T	Muna, Sulawesi Tenggara	2211-321
Tamtulal, Pulau		Pulau	00°05'26.76" S 130°38'00.56" T	Raja Ampat, Papua Barat	2815-434
Tanabala, Pulau		Pulau	00°24'54.00" S 098°26'29.00" T	Nias Selatan, Sumatera Utara	0615-522
Tanaf Natuk, Pulau		Pulau	02°40'29.48" S 132°30'19.76" T	Fak Fak, Papua Barat	2913-231
Tanaf Nenem, Pulau		Pulau	02°40'24.05" S 132°30'17.91" T	Fak Fak, Papua Barat	2913-231
Tanah Tanjung Lilin, Pulau		Pulau	09°06'18.00" S 117°03'01.00" T	Sumbawa, Nusa Tenggara Barat	1906-433
Tanahmasa, Pulau		Pulau	00°08'44.99" S 098°26'22.99" T	Nias Selatan, Sumatera Utara	0615-542
Tanahmerah, Pulau		Pulau	03°02'48.00" S 116°10'36.99" T	Kotabaru, Kalimantan Selatan	1812-534
Tanahmerah, Pulau		Pulau	02°39'58.00" S 110°07'09.00" T	Ketapang, Kalimantan Barat	1413-231
Tanajampea, Pulau		Pulau	07°05'11.00" S 120°40'59.99" T	Kepulauan Selayar, Sulawesi Selatan	2108-534
Tanakeke, Pulau		Pulau	05°30'25.20" S 119°17'04.47" T	Takalar, Sulawesi Selatan	2010-243
Tanalan Babasal, Pulau		Pulau	02°05'44.00" S 123°44'49.99" T	Banggai Kepulauan, Sulawesi Tengah	2313-534
Tanalan Pauno, Pulau		Pulau	02°04'57.00" S 123°44'39.99" T	Banggai Kepulauan, Sulawesi Tengah	2313-534
Tanamalala, Pulau		Pulau	07°05'05.39" S 120°34'58.62" T	Kepulauan Selayar, Sulawesi Selatan	2108-533
Tanao Besar, Pulau		Pulau	03°04'12.00" U 117°22'48.00" T	Bulungan, Kalimantan Utara	1919-122
Tanao Kecil, Pulau		Pulau	03°01'06.12" U 117°22'35.74" T	Bulungan, Kalimantan Utara	1919-122
Tanasi, Pulau		Pulau	02°27'54.45" S 119°08'42.51" T	Mamuju, Sulawesi Barat	2013-512
Tandak, Togong		Pulau	01°20'23.27" S 123°12'28.29" T	Banggai Kepulauan, Sulawesi Tengah	2314-414
Tandaka, Pulau		Pulau	00°26'10.00" S 122°06'41.00" T	Tojo Una Una, Sulawesi Tengah	2215-511
Tando Nguwu Na'E, Nisa		Pulau	08°39'06.89" S 119°13'36.11" T	Bima, Nusa Tenggara Barat	2007-232
Tando Nguwu To'lt, Nisa		Pulau	08°39'16.82" S 119°13'03.90" T	Bima, Nusa Tenggara Barat	2007-232
Tandukuhang, Pulau		Pulau	02°05'17.55" U 125°19'56.27" T	Sulawesi Utara	2418-221

DAFTAR NAMA RUPABUMI

NAMA RUPABUMI	NAMA LAIN	UNSUR RUPABUMI	KOORDINAT	WILAYAH ADMINISTRASI	NOMOR LEMBAR PETA
Tandula, Pulau		Pulau	07°45'03.89" S 131°04'49.00" T	Kepulauan Tanimbar, Maluku	2808-213
Tandur, Pulau		Pulau	01°02'15.00" U 103°48'19.00" T	Kota Batam, Kepulauan Riau	1017-121
Tang, Pulau		Pulau	02°44'23.08" S 108°15'27.90" T	Belitung Timur, Kepulauan Bangka Belitung	1313-141
Tangah, Pulau		Pulau	01°56'44.00" S 121°21'45.00" T	Morowali, Sulawesi Tengah	2114-321
Tangah, Pulau		Pulau	00°52'32.09" U 098°55'17.92" T	Mandailing Natal, Sumatera Utara	0616-644
Tangah, Pulau		Pulau	00°38'50.74" S 100°06'04.68" T	Kota Pariaman, Sumatera Barat	0715-331
Tangahtiku, Pulau		Pulau	00°24'43.00" S 099°54'07.61" T	Agam, Sumatera Barat	0715-522
Tangaloli, Pulau		Pulau	01°41'44.59" U 127°30'42.09" T	Halmahera Barat, Maluku Utara	2617-413
Tanger, Pulau		Pulau	06°20'34.00" S 134°17'53.00" T	Kepulauan Aru, Maluku	3009-523
Tangga Kuaras, Nus		Pulau	03°44'58.36" S 133°54'49.57" T	Kaimana, Papua Barat	3012-142
Tanggakbatu, Pulau		Pulau	02°38'57.00" S 108°01'43.00" T	Belitung Timur, Kepulauan Bangka Belitung	1313-131
Tanggaombo, Nisa		Pulau	08°44'25.26" S 118°41'32.91" T	Bima, Nusa Tenggara Barat	2007-132
Tanggatanganus, Yef		Pulau	03°58'59.95" S 134°22'24.76" T	Kaimana, Papua Barat	3012-221
Tangguk, Pulau		Pulau	02°47'03.00" S 111°03'09.00" T	Sukamara, Kalimantan Tengah	1513-113
Tanggulomato, Pulau		Pulau	00°27'02.76" U 122°17'32.07" T	Boalemo, Gorontalo	2216-243
Tangio, Pulau		Pulau	08°25'22.69" S 112°45'16.27" T	Malang, Jawa Timur	1607-421
Tangis, Pulau		Pulau	08°26'39.79" S 112°38'41.41" T	Malang, Jawa Timur	1607-412
Tangkahan Selatan, Pulau		Pulau	02°44'57.42" U 096°06'05.51" T	Simeulue, Aceh	0518-413
Tangkahan Utaro, Pulau		Pulau	02°45'04.05" U 096°06'01.60" T	Simeulue, Aceh	0518-431
Tangkahan, Pulau		Pulau	02°44'59.43" U 096°06'01.22" T	Simeulue, Aceh	0518-413
Tangkapaan, Pulau		Pulau	01°22'18.99" U 118°33'31.00" T	Berau, Kalimantan Timur	2017-131
Tangkejeng, Pulau		Pulau	00°15'45.00" S 122°09'06.99" T	Tojo Una Una, Sulawesi Tengah	2215-514
Tangkil, Pulau		Pulau	05°30'44.89" S 105°16'17.36" T	Pesawaran, Lampung	1110-143
Tangkiyan, Pulau		Pulau	00°20'35.99" S 121°52'52.00" T	Tojo Una Una, Sulawesi Tengah	2215-424

DAFTAR NAMA RUPABUMI

NAMA RUPABUMI	NAMA LAIN	UNSUR RUPABUMI	KOORDINAT	WILAYAH ADMINISTRASI	NOMOR LEMBAR PETA
Tangkoleh, Pulau		Pulau	01°52'38.79" S 123°06'29.88" T	Banggai Laut, Sulawesi Tengah	2314-111
Tangkong, Gili		Pulau	08°43'23.63" S 116°00'50.80" T	Lombok Barat, Nusa Tenggara Barat	1807-231
Tangkuladi, Pulau		Pulau	00°36'23.00" S 123°20'06.00" T	Banggai, Sulawesi Tengah	2315-143
Tangnga, Pulau		Pulau	03°28'14.99" S 119°23'33.00" T	Polewali Mandar, Sulawesi Barat	2012-522
Tangnga, Pulau		Pulau	07°04'08.00" S 120°33'37.00" T	Kepulauan Selayar, Sulawesi Selatan	2108-533
Tangwain, Pulau		Pulau	05°46'59.00" S 132°33'56.00" T	Maluku Tenggara, Maluku	2910-213
Tani Baru Tengah, Pulau		Pulau	00°31'27.59" S 117°33'33.42" T	Kutai Kartanegara, Kalimantan Timur	1915-233
Tanimbar Kei, Pulau		Pulau	06°01'26.00" S 132°26'58.99" T	Maluku Tenggara, Maluku	2909-444
Tanimbar, Teras Bawah Laut		Teras Bawah Laut	08°26'35.46" S 131°17'33.56" T	Maluku	2807-521
Tanjong, Pulau		Pulau	03°16'40.50" S 132°44'57.56" T	Fak Fak, Papua Barat	2912-514
Tanjopende, Pulau		Pulau	00°52'28.99" U 127°42'09.00" T	Halmahera Timur, Maluku Utara	2616-432
Tanjung Aju, Pulau		Pulau	00°28'51.56" S 117°35'39.30" T	Kutai Kartanegara, Kalimantan Timur	1915-511
Tanjung Aka, Pulau		Pulau	00°15'31.31" U 104°21'48.48" T	Lingga, Kepulauan Riau	1016-241
Tanjung Batu-batu, Pulau		Pulau	03°01'20.48" S 128°04'51.88" T	Seram Bagian Barat, Maluku	2612-533
Tanjung Batubolong, Pulau		Pulau	08°49'52.72" S 115°53'23.37" T	Lombok Barat, Nusa Tenggara Barat	1807-124
Tanjung Harapan, Pulau		Pulau	00°47'43.69" S 117°29'53.13" T	Kutai Kartanegara, Kalimantan Timur	1915-124
Tanjung Ijo, Pulau		Pulau	00°16'31.86" S 127°15'45.13" T	Halmahera Selatan, Maluku Utara	2515-623
Tanjung Kalero, Pulau		Pulau	00°16'33.70" S 127°15'51.00" T	Halmahera Selatan, Maluku Utara	2515-623
Tanjung Keramat, Pulau		Pulau	02°53'28.59" S 116°07'28.59" T	Kotabaru, Kalimantan Selatan	1813-211
Tanjung Merah, Pulau		Pulau	00°41'59.41" U 124°36'55.25" T	Bolaang Mongondow Timur, Sulawesi Utara	2416-413
Tanjung Pamerung, Pulau		Pulau	00°52'29.15" S 117°25'40.14" T	Kutai Kartanegara, Kalimantan Timur	1915-124
Tanjung Pandan, Pulau		Pulau	08°54'08.46" S 116°01'14.70" T	Lombok Barat, Nusa Tenggara Barat	1807-211
Tanjung Pasirlauran, Pulau		Pulau	07°22'05.86" S 131°13'08.69" T	Kepulauan Tanimbar, Maluku	2808-514

DAFTAR NAMA RUPABUMI

NAMA RUPABUMI	NAMA LAIN	UNSUR RUPABUMI	KOORDINAT	WILAYAH ADMINISTRASI	NOMOR LEMBAR PETA
Tanjung Pimping, Pulau		Pulau	00°27'01.35" S 117°31'49.05" T	Kutai Kartanegara, Kalimantan Timur	1915-511
Tanjung Putus, Pulau		Pulau	01°13'55.45" S 104°10'06.61" T	Tanjung Jabung Timur, Jambi	1014-532
Tanjung Rengkit Beliq, Pulau		Pulau	08°54'00.49" S 116°01'03.22" T	Lombok Barat, Nusa Tenggara Barat	1807-211
Tanjung Rengkit Kodeq, Pulau		Pulau	08°53'58.48" S 116°01'02.23" T	Lombok Barat, Nusa Tenggara Barat	1807-211
Tanjung Saman, Pulau		Pulau	01°03'12.46" U 104°04'58.59" T	Kota Batam, Kepulauan Riau	1017-211
Tanjung Sigam, Pulau		Pulau	00°57'58.92" U 104°03'37.07" T	Kota Batam, Kepulauan Riau	1016-533
Tanjung Urangar Dua, Pulau		Pulau	07°04'05.85" S 131°25'52.81" T	Kepulauan Tanimbar, Maluku	2808-544
Tanjung Urangar Satu, Pulau		Pulau	07°04'05.89" S 131°25'52.29" T	Kepulauan Tanimbar, Maluku	2808-544
Tanjung, Pulau		Pulau	03°34'58.92" S 115°53'58.92" T	Tanah Bumbu, Kalimantan Selatan	1812-144
Tanjung, Pulau		Pulau	08°47'28.00" S 119°38'47.00" T	Manggarai Barat, Nusa Tenggara Timur	2007-314
Tanjungalangalang, Pulau		Pulau	08°24'08.22" S 112°48'37.28" T	Malang, Jawa Timur	1607-421
Tanjungbajo, Pulau		Pulau	00°29'33.36" U 122°20'58.45" T	Pahuwato, Gorontalo	2216-243
Tanjungbatu, Pulau		Pulau	01°45'24.27" S 106°05'40.16" T	Bangka, Kepulauan Bangka Belitung	1114-313
Tanjungbatumalang, Pulau		Pulau	08°54'10.46" S 116°00'18.45" T	Lombok Barat, Nusa Tenggara Barat	1807-211
Tanjungbengkong, Pulau		Pulau	08°26'53.35" S 112°39'06.25" T	Malang, Jawa Timur	1607-412
Tanjungberukang, Pulau		Pulau	00°49'48.00" S 117°28'48.00" T	Kutai Kartanegara, Kalimantan Timur	1915-124
Tanjungbinara, Pulau		Pulau	00°25'58.61" S 127°07'11.03" T	Halmahera Selatan, Maluku Utara	2515-611
Tanjungbintun, Pulau		Pulau	01°11'01.67" U 104°27'51.41" T	Bintan, Kepulauan Riau	1017-224
Tanjungbong, Pulau		Pulau	03°09'40.73" U 106°24'15.29" T	Kepulauan Anambas, Kepulauan Riau	1119-324
Tanjungbuayabuaya, Pulau		Pulau	01°24'07.99" U 118°29'40.99" T	Berau, Kalimantan Timur	1917-344
Tanjungbungamanis, Pulau		Pulau	08°25'54.35" S 119°51'22.79" T	Manggarai Barat, Nusa Tenggara Timur	2007-621
Tanjungbuntung Besar, Pulau		Pulau	01°10'44.20" U 104°18'29.26" T	Bintan, Kepulauan Riau	1017-223
Tanjungbuntung Kecil, Pulau		Pulau	01°10'40.04" U 104°18'31.55" T	Bintan, Kepulauan Riau	1017-223
Tanjungdadap, Pulau		Pulau	01°12'09.90" U 104°24'25.49" T	Bintan, Kepulauan Riau	1017-224

DAFTAR NAMA RUPABUMI

NAMA RUPABUMI	NAMA LAIN	UNSUR RUPABUMI	KOORDINAT	WILAYAH ADMINISTRASI	NOMOR LEMBAR PETA
Tanjungdahan, Pulau		Pulau	00°41'17.00" U 104°19'23.99" T	Kota Batam, Kepulauan Riau	1016-523
Tanjungdewa, Pulau		Pulau	08°38'04.99" S 117°46'00.99" T	Sumbawa, Nusa Tenggara Barat	1907-241
Tanjunge, Pulau		Pulau	03°42'40.41" S 119°29'27.37" T	Pinrang, Sulawesi Selatan	2012-242
Tanjungendek, Pulau		Pulau	08°27'20.96" S 112°40'30.96" T	Malang, Jawa Timur	1607-412
Tanjunggaidesi Jina, Pulau		Pulau	06°10'26.00" S 134°18'20.99" T	Kepulauan Aru, Maluku	3009-541
Tanjunggaidesi Sisiay, Pulau		Pulau	06°10'30.74" S 134°18'30.96" T	Kepulauan Aru, Maluku	3009-541
Tanjunggaram Besar, Pulau		Pulau	02°24'51.19" U 128°10'00.52" T	Pulau Morotai, Maluku Utara	2618-234
Tanjunggaram Kecil, Pulau		Pulau	02°24'46.41" U 128°09'51.91" T	Pulau Morotai, Maluku Utara	2618-234
Tanjunggemuk, Pulau		Pulau	00°38'26.99" U 104°14'42.00" T	Kota Batam, Kepulauan Riau	1016-514
Tanjungjati, Pulau		Pulau	01°01'44.64" U 103°50'06.42" T	Kota Batam, Kepulauan Riau	1017-121
Tanjungjawa, Pulau		Pulau	01°31'55.99" S 114°50'06.00" T	Barito Selatan, Kalimantan Tengah	1714-243
Tanjungjeragi, Pulau		Pulau	02°30'02.43" U 108°59'01.27" T	Natuna, Kepulauan Riau	1318-522
Tanjungjongkong Kulon, Pulau		Pulau	08°33'34.31" S 113°49'01.82" T	Jember, Jawa Timur	1607-343
Tanjungjongkong Wetan, Pulau		Pulau	08°33'33.15" S 113°48'58.03" T	Jember, Jawa Timur	1607-343
Tanjungkalapa, Pulau		Pulau	00°29'57.36" U 121°31'39.58" T	Pahuwato, Gorontalo	2216-133
Tanjungkembang, Pulau		Pulau	08°27'04.39" S 112°38'30.07" T	Malang, Jawa Timur	1607-412
Tanjungkeramat, Pulau		Pulau	00°21'29.84" S 104°09'57.42" T	Lingga, Kepulauan Riau	1015-514
Tanjungkubu, Pulau		Pulau	01°00'55.03" U 103°53'48.80" T	Kota Batam, Kepulauan Riau	1017-122
Tanjungkusun, Pulau		Pulau	03°01'19.01" U 105°58'03.17" T	Kepulauan Anambas, Kepulauan Riau	1119-222
Tanjungladan, Pulau		Pulau	01°00'36.00" U 103°45'25.99" T	Kota Batam, Kepulauan Riau	1017-121
Tanjunglaiworu, Pulau		Pulau	04°58'15.66" S 122°45'38.23" T	Muna, Sulawesi Tenggara	2211-321
Tanjunglanting, Pulau		Pulau	03°01'17.42" U 105°56'41.15" T	Kepulauan Anambas, Kepulauan Riau	1119-222
Tanjunglayar, Pulau		Pulau	06°59'41.98" S 106°18'25.09" T	Lebak, Banten	1109-321
Tanjunglipat, Pulau		Pulau	00°07'15.99" U 104°29'34.72" T	Lingga, Kepulauan Riau	1016-222

DAFTAR NAMA RUPABUMI

NAMA RUPABUMI	NAMA LAIN	UNSUR RUPABUMI	KOORDINAT	WILAYAH ADMINISTRASI	NOMOR LEMBAR PETA
Tanjunglombok, Pulau		Pulau	01°06'32.00" U 103°51'40.00" T	Kota Batam, Kepulauan Riau	1017-121
Tanjungmanuk, Pulau		Pulau	08°21'56.58" S 112°56'50.73" T	Malang, Jawa Timur	1607-424
Tanjungmenaun, Pulau		Pulau	00°37'53.02" U 104°04'30.77" T	Kota Batam, Kepulauan Riau	1016-513
Tanjungmengkada, Pulau		Pulau	01°00'04.00" U 103°55'48.00" T	Kota Batam, Kepulauan Riau	1017-122
Tanjungmeteterano Dua, Pulau		Pulau	04°57'16.53" S 122°45'30.53" T	Muna, Sulawesi Tenggara	2211-321
Tanjungmeteterano Empat, Pulau		Pulau	04°57'15.41" S 122°45'29.27" T	Muna, Sulawesi Tenggara	2211-321
Tanjungmeteterano Satu, Pulau		Pulau	04°57'15.01" S 122°45'30.69" T	Muna, Sulawesi Tenggara	2211-321
Tanjungmeteterano Tiga, Pulau		Pulau	04°57'16.20" S 122°45'29.45" T	Muna, Sulawesi Tenggara	2211-321
Tanjungmeteterano, Pulau		Pulau	04°57'15.41" S 122°45'31.36" T	Muna, Sulawesi Tenggara	2211-321
Tanjungmide, Pulau		Pulau	01°05'07.00" U 103°52'04.00" T	Kota Batam, Kepulauan Riau	1017-121
Tanjungmotor Dua, Pulau		Pulau	08°26'54.69" S 112°38'13.24" T	Malang, Jawa Timur	1607-412
Tanjungmotor Satu, Pulau		Pulau	08°26'51.84" S 112°38'13.76" T	Malang, Jawa Timur	1607-412
Tanjungndek, Pulau		Pulau	08°27'04.19" S 112°39'08.17" T	Malang, Jawa Timur	1607-412
Tanjungpelalang, Pulau		Pulau	06°58'36.89" S 115°17'34.66" T	Sumenep, Jawa Timur	1709-321
Tanjungpemali, Pulau		Pulau	03°15'25.51" S 122°21'47.31" T	Morowali, Sulawesi Tengah	2212-523
Tanjungputus, Pulau		Pulau	05°43'57.18" S 105°12'40.86" T	Pesawaran, Lampung	1110-132
Tanjungputus, Pulau		Pulau	00°18'48.50" U 102°49'30.44" T	Pelalawan, Riau	0916-241
Tanjungputus, Pulau		Pulau	00°29'49.02" S 104°34'52.23" T	Lingga, Kepulauan Riau	1015-611
Tanjungputus, Pulau		Pulau	00°22'53.65" S 102°34'15.03" T	Indragiri Hulu, Riau	0915-511
Tanjungsaleh, Pulau		Pulau	00°07'09.99" S 109°09'20.99" T	Kubu Raya, Kalimantan Barat	1315-634
Tanjungsapi, Pulau		Pulau	00°22'08.00" S 109°37'05.00" T	Kubu Raya, Kalimantan Barat	1415-413
Tanjungsauh, Pulau		Pulau	01°02'39.00" U 104°10'18.00" T	Kota Batam, Kepulauan Riau	1017-212
Tanjungsebatang, Pulau		Pulau	02°39'16.99" S 108°09'24.00" T	Belitung Timur, Kepulauan Bangka Belitung	1313-132
Tanjungsembilan, Pulau		Pulau	00°56'25.48" U 103°24'28.32" T	Karimun, Kepulauan Riau	0916-644

DAFTAR NAMA RUPABUMI

NAMA RUPABUMI	NAMA LAIN	UNSUR RUPABUMI	KOORDINAT	WILAYAH ADMINISTRASI	NOMOR LEMBAR PETA
Tanjungseremang, Pulau		Pulau	02°30'23.87" U 108°59'02.98" T	Natuna, Kepulauan Riau	1318-522
Tanjungserguk, Pulau		Pulau	08°27'56.36" S 112°42'12.45" T	Malang, Jawa Timur	1607-412
Tanjungsitebba, Pulau		Pulau	00°49'01.99" U 118°43'04.00" T	Kutai Timur, Kalimantan Timur	2016-432
Tanjungslaen, Pulau		Pulau	08°54'49.96" S 116°11'00.43" T	Lombok Tengah, Nusa Tenggara Barat	1807-212
Tanjungsoaka, Pulau		Pulau	03°05'04.71" U 106°18'31.04" T	Kepulauan Anambas, Kepulauan Riau	1119-321
Tanjungtiram, Pulau		Pulau	03°26'24.00" U 117°15'36.00" T	Tana Tidung, Kalimantan Utara	1919-143
Tanjungtogotogo Dua, Pulau		Pulau	06°55'49.67" S 116°15'16.69" T	Sumenep, Jawa Timur	1809-221
Tanjungtogotogo Satu, Pulau		Pulau	06°55'58.86" S 116°15'41.08" T	Sumenep, Jawa Timur	1809-221
Tanjungulan Lumot, Pulau		Pulau	04°07'53.06" U 117°17'44.02" T	Nunukan, Kalimantan Utara	1920-123
Tanjungulan, Pulau		Pulau	04°09'03.80" U 117°19'20.39" T	Nunukan, Kalimantan Utara	1920-123
Tank, Pulau		Pulau	02°39'26.51" S 108°01'24.58" T	Belitung Timur, Kepulauan Bangka Belitung	1313-131
Tanoka Besar, Pulau		Pulau	01°56'25.80" S 121°25'18.14" T	Morowali Utara, Sulawesi Tengah	2114-322
Tanoka Kecil, Pulau		Pulau	01°56'24.56" S 121°25'17.50" T	Morowali Utara, Sulawesi Tengah	2114-322
Tanoka, Pulau		Pulau	01°59'53.00" S 121°21'06.00" T	Morowali, Sulawesi Tengah	2114-321
Tanopo, Pulau		Pulau	03°10'29.43" S 100°30'03.19" T	Kepulauan Mentawai, Sumatera Barat	0812-431
Tanumuambar, Yef		Pulau	03°51'00.68" S 134°01'02.15" T	Kaimana, Papua Barat	3012-213
Tanuna, Pulau		Pulau	01°36'00.81" S 105°25'28.63" T	Bangka Barat, Kepulauan Bangka Belitung	1114-144
Tanunuk, Pulau		Pulau	10°32'16.96" S 123°19'01.79" T	Rote Ndao, Nusa Tenggara Timur	2305-143
Tanutanu, Pulau		Pulau	01°58'05.32" U 127°44'14.34" T	Halimahera Barat, Maluku Utara	2617-434
Taobakata, Pulau		Pulau	01°11'02.42" S 129°24'05.99" T	Raja Ampat, Papua Barat	2714-442
Taongtaong, Pulau		Pulau	03°17'01.02" S 132°43'43.09" T	Fak Fak, Papua Barat	2912-514
Taor, Pulau		Pulau	08°23'25.50" S 121°05'53.94" T	Ngada, Nusa Tenggara Timur	2107-611
Tapa Da'A, Pulau		Pulau	00°29'14.80" U 122°19'33.44" T	Boalemo, Gorontalo	2216-243
Tapa Ici, Pulau		Pulau	01°01'22.44" S 128°20'01.66" T	Halimahera Selatan, Maluku Utara	2614-543

DAFTAR NAMA RUPABUMI

NAMA RUPABUMI	NAMA LAIN	UNSUR RUPABUMI	KOORDINAT	WILAYAH ADMINISTRASI	NOMOR LEMBAR PETA
Tapa Kiki, Pulau		Pulau	00°29'04.95" U 122°19'33.75" T	Boalemo, Gorontalo	2216-243
Tapa, Pulau		Pulau	01°10'44.00" S 127°25'12.00" T	Halmahera Selatan, Maluku Utara	2514-642
Tapa, Pulau		Pulau	01°02'42.00" S 128°20'51.00" T	Halmahera Selatan, Maluku Utara	2614-543
Tapahing Napo, Pulau		Pulau	01°41'35.25" U 124°57'08.06" T	Minahasa Utara, Sulawesi Utara	2417-424
Tapai Selatan, Pulau		Pulau	00°54'00.55" U 104°21'54.26" T	Bintan, Kepulauan Riau	1016-543
Tapai Utara, Pulau		Pulau	00°54'21.47" U 104°21'28.88" T	Bintan, Kepulauan Riau	1016-543
Tapai, Pulau		Pulau	00°07'14.48" U 104°27'31.42" T	Lingga, Kepulauan Riau	1016-222
Tapai, Pulau		Pulau	00°10'24.16" U 104°28'29.13" T	Lingga, Kepulauan Riau	1016-224
Tapaigunung, Pulau		Pulau	00°46'16.78" U 104°26'51.36" T	Bintan, Kepulauan Riau	1016-542
Tapaipasir, Pulau		Pulau	00°46'08.00" U 104°26'42.00" T	Bintan, Kepulauan Riau	1016-542
Tapaipasir, Pulau		Pulau	00°46'28.70" U 104°26'00.70" T	Bintan, Kepulauan Riau	1016-542
Tapak Genan, Yef		Pulau	00°15'45.59" S 130°53'01.41" T	Raja Ampat, Papua Barat	2815-424
Tapak, Yef		Pulau	00°10'14.36" U 130°02'40.71" T	Raja Ampat, Papua Barat	2716-313
Tapak, Yef		Pulau	00°15'48.71" S 130°53'04.26" T	Raja Ampat, Papua Barat	2815-424
Tapakarifin, Pulau		Pulau	03°25'27.71" S 101°53'51.66" T	Bengkulu Utara, Bengkulu	0812-622
Tapakbalai, Pulau		Pulau	03°34'55.64" S 102°06'47.53" T	Bengkulu Utara, Bengkulu	0912-133
Tapakbus Genan, Pulau		Pulau	00°24'34.52" S 130°38'46.64" T	Raja Ampat, Papua Barat	2815-412
Tapakbus Lol, Pulau		Pulau	00°24'34.96" S 130°38'50.85" T	Raja Ampat, Papua Barat	2815-412
Tapakbus Peley, Pulau		Pulau	00°24'32.31" S 130°38'51.08" T	Raja Ampat, Papua Barat	2815-412
Tapalo, Pulau		Pulau	02°01'07.77" S 130°18'39.51" T	Raja Ampat, Papua Barat	2713-643
Tapalo, Yef		Pulau	02°01'18.41" S 130°19'48.69" T	Raja Ampat, Papua Barat	2713-643
Tapan, Gili		Pulau	08°33'43.16" S 117°49'13.93" T	Sumbawa, Nusa Tenggara Barat	1907-243
Tapapai, Pulau		Pulau	02°04'23.99" S 134°09'42.29" T	Teluk Wondama, Papua Barat	3013-534
Taparoo Liya, Pulau		Pulau	05°23'05.43" S 123°36'54.78" T	Wakatobi, Sulawesi Tenggara	2310-511

DAFTAR NAMA RUPABUMI

NAMA RUPABUMI	NAMA LAIN	UNSUR RUPABUMI	KOORDINAT	WILAYAH ADMINISTRASI	NOMOR LEMBAR PETA
Taparooa, Nua		Pulau	05°17'33.81" S 123°38'54.55" T	Wakatobi, Sulawesi Tenggara	2310-514
Tapau Kali, Pulau		Pulau	00°04'30.40" S 129°37'58.51" T	Halmahera Tengah, Maluku Utara	2715-534
Tapau Pial, Pulau		Pulau	00°04'30.10" S 129°38'02.22" T	Halmahera Tengah, Maluku Utara	2715-534
Tapaya Ici, Pulau		Pulau	00°18'27.79" S 127°06'34.20" T	Halmahera Selatan, Maluku Utara	2515-613
Tapaya Lamo, Pulau		Pulau	00°18'11.99" S 127°06'38.00" T	Halmahera Selatan, Maluku Utara	2515-613
Tapianpop, Pulau		Pulau	02°02'07.69" S 130°20'18.35" T	Raja Ampat, Papua Barat	2713-643
Tapohulu, Pulau		Pulau	01°55'54.99" S 121°19'44.00" T	Morowali, Sulawesi Tengah	2114-321
Tapok, Pulau		Pulau	03°08'46.00" S 108°12'52.99" T	Belitung Timur, Kepulauan Bangka Belitung	1312-432
Tapor Ai Kayai, Pulau		Pulau	00°19'21.72" S 130°34'56.06" T	Raja Ampat, Papua Barat	2815-413
Tapor Anyaf, Pulau		Pulau	00°24'57.48" S 130°36'41.49" T	Raja Ampat, Papua Barat	2815-411
Tapor Doi, Pulau		Pulau	00°24'58.68" S 130°41'31.34" T	Raja Ampat, Papua Barat	2815-412
Tapor Ifanandiek, Pulau		Pulau	00°25'53.64" S 130°26'54.89" T	Raja Ampat, Papua Barat	2715-622
Tapor Ikaki, Pulau		Pulau	00°26'44.36" S 130°26'57.45" T	Raja Ampat, Papua Barat	2715-622
Tapor Kapar, Pulau		Pulau	00°21'23.89" S 130°35'14.70" T	Raja Ampat, Papua Barat	2815-413
Tapor Ruwin, Pulau		Pulau	00°25'08.05" S 130°41'13.28" T	Raja Ampat, Papua Barat	2815-412
Tapor, Yef		Pulau	00°21'37.93" S 130°33'46.00" T	Raja Ampat, Papua Barat	2815-413
Taporiswek Selatan, Pulau		Pulau	00°47'48.74" S 130°30'23.32" T	Raja Ampat, Papua Barat	2815-113
Taporiswek Tengah, Pulau		Pulau	00°47'45.65" S 130°30'24.23" T	Raja Ampat, Papua Barat	2815-113
Taporiswek Utara, Pulau		Pulau	00°47'42.75" S 130°30'19.78" T	Raja Ampat, Papua Barat	2815-113
Tappilagaan, Pulau		Pulau	02°16'37.16" S 117°39'41.67" T	Mamuju, Sulawesi Barat	1913-514
Taptopon Lek, Pulau		Pulau	02°09'05.89" S 130°13'22.95" T	Raja Ampat, Papua Barat	2713-632
Tapuitapui, Pulau		Pulau	02°17'48.00" U 097°25'23.00" T	Aceh Singkil, Aceh	0518-342
Tapuranusa Natuk, Pulau		Pulau	02°40'22.84" S 132°29'47.51" T	Fak Fak, Papua Barat	2913-142
Tapurung Kadio, Pulau		Pulau	03°11'23.53" U 125°30'48.62" T	Kepulauan Sangihe, Sulawesi Utara	2419-313

DAFTAR NAMA RUPABUMI

NAMA RUPABUMI	NAMA LAIN	UNSUR RUPABUMI	KOORDINAT	WILAYAH ADMINISTRASI	NOMOR LEMBAR PETA
Tapurung, Pulau		Pulau	03°11'26.71" U 125°30'48.89" T	Kepulauan Sangihe, Sulawesi Utara	2419-313
Tarahan, Pulau		Pulau	05°56'57.97" S 106°06'56.58" T	Serang, Banten	1110-311
Tarajje, Pulau		Pulau	06°57'07.21" S 115°24'55.08" T	Sumenep, Jawa Timur	1709-322
Taraju, Pulau		Pulau	01°10'54.46" S 100°23'47.11" T	Pesisir Selatan, Sumatera Barat	0714-642
Tarakan, Pulau		Pulau	03°21'46.09" U 117°35'49.26" T	Kota Tarakan, Kalimantan Utara	1919-231
Tarakuning Besar, Pulau		Pulau	03°09'58.10" S 132°35'44.71" T	Fak Fak, Papua Barat	2912-531
Tarakuning Kecil, Pulau		Pulau	03°10'01.67" S 132°35'34.75" T	Fak Fak, Papua Barat	2912-531
Taralanggera, Pulau		Pulau	03°38'10.74" S 132°43'31.45" T	Fak Fak, Papua Barat	2912-232
Taramnusa Barat, Pulau		Pulau	02°40'54.99" S 132°28'47.79" T	Fak Fak, Papua Barat	2913-142
Taramnusa Natuk, Pulau		Pulau	02°40'41.53" S 132°29'01.12" T	Fak Fak, Papua Barat	2913-142
Taramnusa Nenem, Pulau		Pulau	02°40'50.14" S 132°29'02.32" T	Fak Fak, Papua Barat	2913-142
Taramnusa Tengah, Pulau		Pulau	02°40'52.70" S 132°28'50.32" T	Fak Fak, Papua Barat	2913-142
Taramnusa Timur, Pulau		Pulau	02°40'53.87" S 132°28'55.99" T	Fak Fak, Papua Barat	2913-142
Taran, Nus		Pulau	07°09'41.06" S 131°30'25.02" T	Kepulauan Tanimbar, Maluku	2808-631
Taran, Nus		Pulau	04°01'24.69" S 134°21'30.57" T	Kaimana, Papua Barat	3011-543
Tarannus Nit, Yef		Pulau	03°58'27.73" S 134°22'12.01" T	Kaimana, Papua Barat	3012-221
Tarannusu, Yef		Pulau	03°34'21.01" S 133°49'23.40" T	Kaimana, Papua Barat	3012-143
Taranus, Yef		Pulau	03°52'02.63" S 133°55'05.33" T	Kaimana, Papua Barat	3012-124
Taranus, Yef		Pulau	03°49'33.63" S 134°05'54.91" T	Kaimana, Papua Barat	3012-213
Taranus, Yef		Pulau	03°58'59.61" S 134°21'48.04" T	Kaimana, Papua Barat	3012-221
Tarape, Pulau		Pulau	03°19'15.89" S 122°24'02.79" T	Morowali, Sulawesi Tengah	2212-524
Taras, Pulau		Pulau	03°31'25.77" U 116°33'21.82" T	Malinau, Kalimantan Utara	1819-611
Tareba Sebua, Pulau		Pulau	00°04'14.00" S 098°35'57.00" T	Nias Selatan, Sumatera Utara	0615-633
Tareba Seideide, Pulau		Pulau	00°03'58.00" S 098°36'38.00" T	Nias Selatan, Sumatera Utara	0615-633

DAFTAR NAMA RUPABUMI

NAMA RUPABUMI	NAMA LAIN	UNSUR RUPABUMI	KOORDINAT	WILAYAH ADMINISTRASI	NOMOR LEMBAR PETA
Tarete, Pulau		Pulau	03°47'23.87" U 125°38'00.41" T	Kepulauan Sangihe, Sulawesi Utara	2419-632
Tarfa, Pulau		Pulau	02°39'10.68" S 132°34'22.18" T	Fak Fak, Papua Barat	2913-231
Tarfarfar, Pulau		Pulau	02°37'03.57" S 132°25'26.94" T	Fak Fak, Papua Barat	2913-144
Tarida Menek, Pulau		Pulau	01°34'39.50" U 098°36'05.20" T	Tapaneli Tengah, Sumatera Utara	0617-611
Tarida, Pulau		Pulau	01°34'44.00" U 098°36'04.00" T	Tapaneli Tengah, Sumatera Utara	0617-611
Tarigangga, Pulau		Pulau	00°24'12.01" S 121°48'45.22" T	Tojo Una Una, Sulawesi Tengah	2215-421
Taring, Pulau		Pulau	00°42'00.00" U 120°02'11.00" T	Donggala, Sulawesi Tengah	2116-413
Taringke Utara, Pulau		Pulau	03°14'11.65" S 122°21'43.74" T	Morowali, Sulawesi Tengah	2212-541
Tariramata, Pulau		Pulau	02°40'11.97" S 132°29'24.17" T	Fak Fak, Papua Barat	2913-142
Taris Ai, Pulau		Pulau	02°38'39.95" S 132°31'02.13" T	Fak Fak, Papua Barat	2913-231
Taris, Pulau		Pulau	02°38'35.27" S 132°30'57.73" T	Fak Fak, Papua Barat	2913-231
Tarise, Pulau		Pulau	02°40'22.45" S 132°29'37.36" T	Fak Fak, Papua Barat	2913-142
Tarnana, Pulau		Pulau	00°52'58.00" U 127°30'38.00" T	Halmahera Barat, Maluku Utara	2616-433
Taroa, Nisa		Pulau	08°37'27.21" S 119°11'11.34" T	Bima, Nusa Tenggara Barat	2007-234
Taroibukoer, Pulau		Pulau	01°11'19.12" S 129°23'55.32" T	Raja Ampat, Papua Barat	2714-442
Taruk Induwaf, Pulau		Pulau	00°36'13.47" S 130°16'52.38" T	Raja Ampat, Papua Barat	2715-343
Taruk Indwaf, Pulau		Pulau	00°26'16.32" S 130°26'52.13" T	Raja Ampat, Papua Barat	2715-622
Taruk, Yef		Pulau	00°21'49.56" S 130°41'50.63" T	Raja Ampat, Papua Barat	2815-414
Tarunggu Besar, Pulau		Pulau	07°08'39.48" S 115°50'30.73" T	Sumenep, Jawa Timur	1808-441
Tarunggu Kecil, Pulau		Pulau	07°08'31.15" S 115°50'31.84" T	Sumenep, Jawa Timur	1808-441
Tarupa Bakka', Pulau		Pulau	06°29'39.83" S 121°08'02.10" T	Kepulauan Selayar, Sulawesi Selatan	2109-612
Tarupa Ki'Di', Pulau		Pulau	06°27'29.91" S 121°07'47.26" T	Kepulauan Selayar, Sulawesi Selatan	2109-612
Tarusan, Pulau		Pulau	03°27'35.39" S 119°22'48.16" T	Polewali Mandar, Sulawesi Barat	2012-522
Tarusan, Pulau		Pulau	03°50'46.00" S 116°17'43.00" T	Kotabaru, Kalimantan Selatan	1812-223

DAFTAR NAMA RUPABUMI

NAMA RUPABUMI	NAMA LAIN	UNSUR RUPABUMI	KOORDINAT	WILAYAH ADMINISTRASI	NOMOR LEMBAR PETA
Tarwa, Pulau		Pulau	05°48'10.00" S 132°37'13.00" T	Maluku Tenggara, Maluku	2910-213
Tasambela, Pulau		Pulau	02°17'19.80" S 117°41'18.81" T	Mamuju, Sulawesi Barat	1913-514
Tasasi, Yef		Pulau	00°24'18.51" S 130°37'55.34" T	Raja Ampat, Papua Barat	2815-412
Tasipi, Pulau		Pulau	04°37'18.00" S 122°20'03.99" T	Muna, Sulawesi Tenggara	2211-243
Tasiranbaju, Pulau		Pulau	01°12'33.36" S 129°39'06.86" T	Raja Ampat, Papua Barat	2714-532
Tasod, Pulau		Pulau	00°25'01.72" S 130°36'25.68" T	Raja Ampat, Papua Barat	2815-411
Tasodyeben, Pulau		Pulau	00°25'02.92" S 130°36'22.57" T	Raja Ampat, Papua Barat	2815-411
Tata, Pulau		Pulau	02°43'58.71" S 132°39'16.62" T	Fak Fak, Papua Barat	2913-232
Tatamo, Pulau		Pulau	02°11'18.74" U 127°44'16.67" T	Halmahera Utara, Maluku Utara	2618-114
Tatandak, Togong		Pulau	01°53'21.00" S 123°41'47.00" T	Banggai Kepulauan, Sulawesi Tengah	2314-212
Tatangkorok, Pulau		Pulau	01°56'42.28" S 123°28'32.18" T	Banggai Kepulauan, Sulawesi Tengah	2314-122
Tatatano, Pulau		Pulau	02°11'59.69" U 127°45'43.66" T	Halmahera Utara, Maluku Utara	2618-123
Tatawa Kecil, Pulau		Pulau	08°31'49.86" S 119°37'40.03" T	Manggarai Barat, Nusa Tenggara Timur	2007-334
Tatawa, Pulau		Pulau	08°30'51.00" S 119°38'17.99" T	Manggarai Barat, Nusa Tenggara Timur	2007-334
Tatinang, Pulau		Pulau	03°05'27.31" S 127°58'39.79" T	Seram Bagian Barat, Maluku	2612-444
Tating, Pulau		Pulau	02°37'34.10" S 110°08'40.04" T	Ketapang, Kalimantan Barat	1413-232
Tatobo Basar, Pulau		Pulau	08°20'20.00" S 120°07'16.00" T	Manggarai Barat, Nusa Tenggara Timur	2107-413
Tatobo Diki, Pulau		Pulau	08°20'17.99" S 120°07'04.00" T	Manggarai Barat, Nusa Tenggara Timur	2107-413
Tatosiwori, Pulau		Pulau	02°42'13.68" S 134°23'30.45" T	Teluk Wondama, Papua Barat	3013-242
Tatul, Pulau		Pulau	00°24'53.62" S 130°36'06.00" T	Raja Ampat, Papua Barat	2815-411
Tatul, Yef		Pulau	00°07'36.53" U 130°05'43.03" T	Raja Ampat, Papua Barat	2716-313
Tatulbus, Pulau		Pulau	00°24'48.33" S 130°35'57.81" T	Raja Ampat, Papua Barat	2815-411
Tatumbu Besar, Pulau		Pulau	03°02'21.99" S 128°05'29.00" T	Seram Bagian Barat, Maluku	2612-533
Tatumbu Bundar, Pulau		Pulau	03°02'57.00" S 128°05'25.00" T	Seram Bagian Barat, Maluku	2612-533

DAFTAR NAMA RUPABUMI

NAMA RUPABUMI	NAMA LAIN	UNSUR RUPABUMI	KOORDINAT	WILAYAH ADMINISTRASI	NOMOR LEMBAR PETA
Tatumbu Surati, Pulau		Pulau	03°02'15.00" S 128°05'26.99" T	Seram Bagian Barat, Maluku	2612-533
Tatumbu, Pulau		Pulau	03°01'17.00" S 128°05'03.00" T	Seram Bagian Barat, Maluku	2612-533
Tatun Balengan, Pulau		Pulau	06°44'58.67" S 131°33'40.02" T	Kepulauan Tanimbar, Maluku	2809-331
Tatunwatyoki, Pulau		Pulau	06°43'50.80" S 131°35'48.30" T	Kepulauan Tanimbar, Maluku	2809-331
Taudore, Pulau		Pulau	01°09'31.82" S 129°25'38.46" T	Raja Ampat, Papua Barat	2714-442
Taule, Pulau		Pulau	00°15'42.99" S 122°07'14.99" T	Tojo Una Una, Sulawesi Tengah	2215-513
Taupan, Pulau		Pulau	00°35'21.00" S 121°37'37.99" T	Tojo Una Una, Sulawesi Tengah	2215-134
Tatauwsahe, Pulau		Pulau	01°42'39.58" U 127°32'01.59" T	Halmahera Barat, Maluku Utara	2617-413
Taval, Pulau		Pulau	07°14'35.00" S 131°22'28.99" T	Kepulauan Tanimbar, Maluku	2808-541
Tavenas, Nus		Pulau	03°52'28.02" S 133°55'35.64" T	Kaimana, Papua Barat	3012-124
Taw Alifuru, Pulau		Pulau	00°27'03.58" S 130°28'57.00" T	Raja Ampat, Papua Barat	2715-622
Taw Famani, Pulau		Pulau	00°26'49.60" S 130°28'16.13" T	Raja Ampat, Papua Barat	2715-622
Tawa Besar, Pulau		Pulau	01°31'54.99" S 128°02'21.00" T	Halmahera Selatan, Maluku Utara	2614-233
Tawa Kecil, Pulau		Pulau	01°32'30.48" S 128°03'47.99" T	Halmahera Selatan, Maluku Utara	2614-233
Tawa, Pulau		Pulau	01°19'52.86" S 130°42'12.82" T	Sorong, Papua Barat	2814-414
Tawabi Besar, Pulau		Pulau	00°33'24.99" S 128°22'27.00" T	Halmahera Selatan, Maluku Utara	2615-243
Tawabi Ici, Pulau		Pulau	00°33'04.00" S 127°15'01.00" T	Halmahera Selatan, Maluku Utara	2515-343
Tawabi Kecil, Pulau		Pulau	00°33'14.00" S 128°22'00.99" T	Halmahera Selatan, Maluku Utara	2615-243
Tawabi Tua, Pulau		Pulau	01°06'45.00" S 128°25'20.89" T	Halmahera Selatan, Maluku Utara	2614-544
Tawabi, Pulau		Pulau	00°00'02.99" U 127°25'18.99" T	Halmahera Selatan, Maluku Utara	2516-322
Tawabi, Pulau		Pulau	00°32'39.00" S 127°14'13.99" T	Halmahera Selatan, Maluku Utara	2515-334
Tawabi, Pulau		Pulau	01°06'47.99" S 128°25'27.00" T	Halmahera Selatan, Maluku Utara	2614-544
Tawale Besar, Pulau		Pulau	00°13'56.68" S 127°18'25.54" T	Halmahera Selatan, Maluku Utara	2515-641
Tawale Kecil, Pulau		Pulau	00°14'18.86" S 127°18'04.30" T	Halmahera Selatan, Maluku Utara	2515-641

DAFTAR NAMA RUPABUMI

NAMA RUPABUMI	NAMA LAIN	UNSUR RUPABUMI	KOORDINAT	WILAYAH ADMINISTRASI	NOMOR LEMBAR PETA
Tawang, Pulau		Pulau	00°21'18.97" U 127°38'30.23" T	Kota Tidore Kepulauan, Maluku Utara	2616-132
Tawas, Pulau		Pulau	01°39'20.61" S 109°21'07.29" T	Kayong Utara, Kalimantan Barat	1314-341
Tawaya, Pulau		Pulau	01°20'28.92" S 130°42'19.77" T	Sorong, Papua Barat	2814-414
Tawparanadi Bonday, Meos		Pulau	00°29'09.94" S 130°35'56.90" T	Raja Ampat, Papua Barat	2815-411
Tawparanadi Fandu, Meos		Pulau	00°29'10.70" S 130°36'00.61" T	Raja Ampat, Papua Barat	2815-411
Tawparanadi Mkun, Meos		Pulau	00°29'11.00" S 130°36'05.60" T	Raja Ampat, Papua Barat	2815-411
Tawparanadi Munde, Meos		Pulau	00°29'12.35" S 130°36'07.20" T	Raja Ampat, Papua Barat	2815-411
Tawparanadi, Meos		Pulau	00°29'11.30" S 130°36'14.95" T	Raja Ampat, Papua Barat	2815-411
Tayan, Pulau		Pulau	00°02'26.99" S 110°06'36.00" T	Sanggau, Kalimantan Barat	1415-533
Tayando, Pulau		Pulau	05°33'22.05" S 132°20'21.64" T	Maluku Tenggara, Maluku	2910-143
Teang Kidul, Pulau		Pulau	08°19'44.43" S 111°27'44.67" T	Trenggalek, Jawa Timur	1507-424
Teang Lor, Pulau		Pulau	08°19'39.40" S 111°27'48.30" T	Trenggalek, Jawa Timur	1507-424
Teang, Pulau		Pulau	08°19'41.54" S 111°27'47.49" T	Trenggalek, Jawa Timur	1507-424
Teasa, Nusa		Pulau	02°57'47.00" S 127°52'05.00" T	Seram Bagian Barat, Maluku	2613-121
Tebakar, Pulau		Pulau	00°39'22.42" S 104°20'16.83" T	Lingga, Kepulauan Riau	1015-241
Tebias, Pulau		Pulau	00°50'24.00" U 103°26'10.00" T	Karimun, Kepulauan Riau	0916-642
Tebingtinggi, Pulau		Pulau	00°17'09.91" S 104°23'37.35" T	Lingga, Kepulauan Riau	1015-524
Tebingtinggi, Pulau		Pulau	00°53'29.60" U 102°43'59.42" T	Kepulauan Meranti, Riau	0916-534
Tebirak Kecil, Pulau		Pulau	02°32'24.55" S 107°38'50.77" T	Belitung, Kepulauan Bangka Belitung	1213-334
Tebirak, Pulau		Pulau	02°32'28.09" S 107°38'56.54" T	Belitung, Kepulauan Bangka Belitung	1213-334
Tedong, Pulau		Pulau	01°25'16.12" S 119°18'18.32" T	Pasangkayu, Sulawesi Barat	2014-521
Tefartefar, Pulau		Pulau	03°15'56.63" S 132°46'01.94" T	Fak Fak, Papua Barat	2912-523
Tegal, Pulau		Pulau	05°34'05.00" S 105°16'30.75" T	Pesawaran, Lampung	1110-143
Tegel Genan, Yef		Pulau	00°06'58.64" S 130°40'53.76" T	Raja Ampat, Papua Barat	2815-434

DAFTAR NAMA RUPABUMI

NAMA RUPABUMI	NAMA LAIN	UNSUR RUPABUMI	KOORDINAT	WILAYAH ADMINISTRASI	NOMOR LEMBAR PETA
Tegel, Yef		Pulau	00°06'50.17" S 130°40'30.53" T	Raja Ampat, Papua Barat	2815-434
Tehang, Pulau		Pulau	03°32'44.75" U 125°38'25.62" T	Kepulauan Sangihe, Sulawesi Utara	2419-612
Tei, Yef		Pulau	00°10'33.75" U 130°03'04.86" T	Raja Ampat, Papua Barat	2716-313
Tekef, Pulau		Pulau	02°00'14.14" S 129°56'15.87" T	Raja Ampat, Papua Barat	2713-544
Tekeras, Pulau		Pulau	00°18'06.77" U 104°19'24.51" T	Lingga, Kepulauan Riau	1016-241
Tekil, Pulau		Pulau	00°17'32.64" U 104°24'37.15" T	Lingga, Kepulauan Riau	1016-242
Tekokbiawak, Pulau		Pulau	00°30'49.00" U 103°37'39.00" T	Karimun, Kepulauan Riau	1016-412
Tekoli, Pulau		Pulau	00°15'47.88" U 104°22'29.42" T	Lingga, Kepulauan Riau	1016-241
Tekong, Pulau		Pulau	00°48'24.99" U 104°44'28.00" T	Bintan, Kepulauan Riau	1016-632
Tekopi, Pulau		Pulau	01°50'22.90" S 136°42'55.81" T	Kepulauan Yapen, Papua	3214-114
Tekukur, Pulau		Pulau	01°03'21.60" U 103°18'27.25" T	Karimun, Kepulauan Riau	0917-321
Tekuluk Barat, Pulau		Pulau	00°16'35.00" U 104°23'22.74" T	Lingga, Kepulauan Riau	1016-242
Tekuluk, Pulau		Pulau	00°16'45.01" U 104°23'35.12" T	Lingga, Kepulauan Riau	1016-242
Tekurea, Pulau		Pulau	10°31'54.14" S 123°19'05.10" T	Rote Ndao, Nusa Tenggara Timur	2305-143
Telaga Kecil, Pulau		Pulau	03°04'54.99" U 105°57'05.00" T	Kepulauan Anambas, Kepulauan Riau	1119-222
Telaga, Pulau		Pulau	03°03'22.00" U 105°58'31.00" T	Kepulauan Anambas, Kepulauan Riau	1119-222
Telaga, Pulau		Pulau	00°01'01.56" S 103°39'34.84" T	Indragiri Hilir, Riau	1015-434
Telagacina, Pulau		Pulau	02°53'59.71" U 106°09'07.43" T	Kepulauan Anambas, Kepulauan Riau	1118-634
Telagapahat, Pulau		Pulau	02°34'23.99" S 108°33'59.00" T	Belitung Timur, Kepulauan Bangka Belitung	1313-233
Telagatujoeh, Pulau		Pulau	04°33'31.86" U 098°03'34.64" T	Kota Langsa, Aceh	0620-511
Telagoi, Pulau		Pulau	01°38'18.00" S 130°11'24.58" T	Raja Ampat, Papua Barat	2714-332
Telan, Pulau		Pulau	00°56'28.00" U 103°47'16.00" T	Kota Batam, Kepulauan Riau	1016-443
Telan, Pulau		Pulau	03°26'33.87" S 114°29'33.87" T	Barito Kuala, Kalimantan Selatan	1712-422
Telang Besar, Pulau		Pulau	00°44'06.00" U 104°37'58.00" T	Bintan, Kepulauan Riau	1016-614

DAFTAR NAMA RUPABUMI

NAMA RUPABUMI	NAMA LAIN	UNSUR RUPABUMI	KOORDINAT	WILAYAH ADMINISTRASI	NOMOR LEMBAR PETA
Telang Kecil, Pulau		Pulau	00°42'24.99" U 104°36'40.00" T	Bintan, Kepulauan Riau	1016-613
Telasau, Pulau		Pulau	02°10'41.00" U 117°44'31.99" T	Berau, Kalimantan Timur	1918-214
Teledek, Pulau		Pulau	08°14'15.24" S 110°58'12.72" T	Pacitan, Jawa Timur	1407-642
Telejek Besar, Pulau		Pulau	00°37'18.00" U 104°17'42.00" T	Kota Batam, Kepulauan Riau	1016-521
Telejek Kecil, Pulau		Pulau	00°36'56.00" U 104°17'53.00" T	Kota Batam, Kepulauan Riau	1016-521
Teleme, Pulau		Pulau	01°22'56.23" S 130°59'22.28" T	Sorong, Papua Barat	2814-422
Telibang, Pulau		Pulau	02°59'35.99" U 106°08'30.99" T	Kepulauan Anambas, Kepulauan Riau	1118-634
Telimbung, Pulau		Pulau	00°10'49.83" U 104°21'12.67" T	Lingga, Kepulauan Riau	1016-223
Telinga, Pulau		Pulau	00°58'40.72" U 104°02'53.86" T	Kota Batam, Kepulauan Riau	1016-533
Telinga, Pulau		Pulau	00°58'45.99" U 104°04'50.00" T	Kota Batam, Kepulauan Riau	1016-533
Telipo, Pulau		Pulau	00°48'42.99" U 103°31'41.99" T	Karimun, Kepulauan Riau	1016-431
Telis, Pulau		Pulau	03°11'26.00" U 106°21'15.00" T	Kepulauan Anambas, Kepulauan Riau	1119-323
Telle, Pulau		Pulau	03°16'40.16" S 122°25'26.82" T	Morowali, Sulawesi Tengah	2212-524
Tello, Pulau		Pulau	00°03'28.00" S 098°16'54.99" T	Nias Selatan, Sumatera Utara	0615-543
Telogo, Pulau		Pulau	00°25'20.78" S 122°25'54.98" T	Banggai, Sulawesi Tengah	2215-522
Telok Penu, Pulau		Pulau	08°44'58.74" S 119°22'02.93" T	Manggarai Barat, Nusa Tenggara Timur	2007-241
Telokair Dua, Pulau		Pulau	00°45'32.00" S 109°36'06.00" T	Kubu Raya, Kalimantan Barat	1415-113
Telokair Satu, Pulau		Pulau	00°43'46.99" S 109°33'51.00" T	Kubu Raya, Kalimantan Barat	1415-131
Telokair Tiga, Pulau		Pulau	00°43'39.00" S 109°35'19.00" T	Kubu Raya, Kalimantan Barat	1415-131
Telokrisan, Pulau		Pulau	03°10'57.00" U 106°26'30.99" T	Kepulauan Anambas, Kepulauan Riau	1119-324
Telom, Pulau		Pulau	00°11'11.60" S 104°46'48.51" T	Lingga, Kepulauan Riau	1015-641
Telor Besar, Pulau		Pulau	00°16'33.78" U 104°26'53.70" T	Lingga, Kepulauan Riau	1016-242
Telor Kecil, Pulau		Pulau	00°16'14.74" U 104°26'57.56" T	Lingga, Kepulauan Riau	1016-242
Telor Kecil, Pulau		Pulau	01°09'29.00" S 128°26'42.00" T	Halmahera Selatan, Maluku Utara	2614-542

DAFTAR NAMA RUPABUMI

NAMA RUPABUMI	NAMA LAIN	UNSUR RUPABUMI	KOORDINAT	WILAYAH ADMINISTRASI	NOMOR LEMBAR PETA
Telor, Pulau		Pulau	00°51'14.91" S 104°24'37.39" T	Kepulauan Riau	1015-224
Telor, Pulau		Pulau	01°19'58.00" S 127°22'41.00" T	Halmahera Selatan, Maluku Utara	2514-624
Telor, Pulau		Pulau	01°09'15.00" S 128°26'22.99" T	Halmahera Selatan, Maluku Utara	2614-542
Telotelo Sebua, Pulau		Pulau	00°12'51.00" S 098°23'12.00" T	Nias Selatan, Sumatera Utara	0615-542
Telotelo Sideide, Pulau		Pulau	00°11'48.99" S 098°22'22.00" T	Nias Selatan, Sumatera Utara	0615-541
Telu Bentok, Pulau		Pulau	02°58'45.99" S 114°22'39.00" T	Kapuas, Kalimantan Tengah	1713-122
Telu Hai, Pulau		Pulau	02°58'20.45" S 114°22'40.37" T	Kapuas, Kalimantan Tengah	1713-122
Telu Kurik, Pulau		Pulau	02°59'03.00" S 114°22'28.99" T	Kapuas, Kalimantan Tengah	1713-121
Telu, Pulau		Pulau	02°59'12.00" S 114°22'23.00" T	Kapuas, Kalimantan Tengah	1713-121
Teluk Koya Besar, Pulau		Pulau	01°11'10.90" U 104°21'17.10" T	Bintan, Kepulauan Riau	1017-223
Teluk Koya Kecil, Pulau		Pulau	01°11'15.20" U 104°21'16.60" T	Bintan, Kepulauan Riau	1017-223
Teluk Nipa, Pulau		Pulau	00°40'27.00" U 104°19'09.00" T	Kota Batam, Kepulauan Riau	1016-523
Teluk Pakedai, Pulau		Pulau	00°20'12.18" S 109°16'03.51" T	Kubu Raya, Kalimantan Barat	1315-623
Telukbakau, Pulau		Pulau	00°56'24.00" U 103°46'27.99" T	Kota Batam, Kepulauan Riau	1016-443
Telukbakau, Pulau		Pulau	03°01'55.99" U 106°23'03.99" T	Kepulauan Anambas, Kepulauan Riau	1119-322
Telukbayur, Pulau		Pulau	00°15'04.00" S 109°54'46.00" T	Kubu Raya, Kalimantan Barat	1415-424
Telukbekakh, Pulau		Pulau	05°46'46.23" S 105°06'40.22" T	Tanggamus, Lampung	1110-113
Telukdalam, Pulau		Pulau	00°14'56.31" U 102°19'06.73" T	Pelalawan, Riau	0916-123
Telukdalam, Pulau		Pulau	01°02'12.00" U 103°53'01.00" T	Kota Batam, Kepulauan Riau	1017-122
Telukgenting, Pulau		Pulau	00°35'29.96" S 117°29'00.54" T	Kutai Kartanegara, Kalimantan Timur	1915-144
Teluklaiworu Utara Kecil, Pulau		Pulau	04°57'33.54" S 122°45'36.88" T	Muna, Sulawesi Tenggara	2211-321
Teluklaiworu Utara, Pulau		Pulau	04°57'33.22" S 122°45'35.52" T	Muna, Sulawesi Tenggara	2211-321
Teluklaiworu, Pulau		Pulau	04°57'41.56" S 122°45'39.47" T	Muna, Sulawesi Tenggara	2211-321
Telukpasang, Pulau		Pulau	01°16'18.59" S 105°15'57.10" T	Lingga, Kepulauan Riau	1114-423

DAFTAR NAMA RUPABUMI

NAMA RUPABUMI	NAMA LAIN	UNSUR RUPABUMI	KOORDINAT	WILAYAH ADMINISTRASI	NOMOR LEMBAR PETA
Telukpau, Pulau		Pulau	03°13'35.00" U 106°18'02.00" T	Kepulauan Anambas, Kepulauan Riau	1119-323
Telukperiyuh, Pulau		Pulau	02°42'03.02" S 110°07'38.81" T	Ketapang, Kalimantan Barat	1413-232
Telukrumbia, Pulau		Pulau	02°20'00.60" U 097°47'22.38" T	Aceh Singkil, Aceh	0618-141
Teluksembilan, Pulau		Pulau	00°16'43.00" U 102°18'43.00" T	Pelalawan, Riau	0916-141
Teluktongkuno Barat, Pulau		Pulau	04°58'16.57" S 122°43'07.17" T	Muna, Sulawesi Tenggara	2211-312
Teluktongkuno Selatan, Pulau		Pulau	04°58'19.36" S 122°43'12.31" T	Muna, Sulawesi Tenggara	2211-312
Teluktongkuno Tengah, Pulau		Pulau	04°58'15.71" S 122°43'12.73" T	Muna, Sulawesi Tenggara	2211-312
Teluktongkuno Timur, Pulau		Pulau	04°58'16.03" S 122°43'10.57" T	Muna, Sulawesi Tenggara	2211-312
Teluktongkuno Utara Dalam, Pulau		Pulau	04°58'07.56" S 122°43'12.85" T	Muna, Sulawesi Tenggara	2211-312
Teluktongkuno Utara, Pulau		Pulau	04°58'07.05" S 122°43'17.37" T	Muna, Sulawesi Tenggara	2211-312
Telumato, Pulau		Pulau	00°24'28.94" S 130°34'11.43" T	Raja Ampat, Papua Barat	2815-411
Telunas, Pulau		Pulau	00°46'55.99" U 103°46'16.00" T	Karimun, Kepulauan Riau	1016-441
Telunjuk Kecil, Pulau		Pulau	01°07'32.40" U 103°19'48.07" T	Karimun, Kepulauan Riau	0917-323
Telunjuk, Pulau		Pulau	01°07'19.67" U 103°19'59.12" T	Karimun, Kepulauan Riau	0917-321
Telur, Pulau	Pulau Penyu	Pulau	00°51'00.00" S 104°25'08.00" T	Kepulauan Riau	1015-224
Telusa, Nusa		Pulau	10°28'42.80" S 123°24'09.40" T	Rote Ndao, Nusa Tenggara Timur	2305-422
Tem, Nus		Pulau	03°49'07.39" S 134°01'25.95" T	Kaimana, Papua Barat	3012-213
Temajo, Pulau		Pulau	00°29'55.00" U 108°51'04.00" T	Mempawah, Kalimantan Barat	1316-243
Temangtemang, Pulau		Pulau	02°26'39.01" S 140°21'11.88" T	Jayapura, Papua	3413-521
Temars, Nus		Pulau	07°09'40.02" S 131°25'45.30" T	Kepulauan Tanimbar, Maluku	2808-542
Temawan Besar, Pulau		Pulau	03°12'37.00" U 106°19'05.00" T	Kepulauan Anambas, Kepulauan Riau	1119-323
Temawan Kecil, Pulau		Pulau	03°12'21.24" U 106°18'59.42" T	Kepulauan Anambas, Kepulauan Riau	1119-323
Tembaga, Pulau		Pulau	08°24'10.00" S 121°05'17.99" T	Ngada, Nusa Tenggara Timur	2107-611
Tembakau Besar, Pulau		Pulau	03°05'58.15" U 117°32'45.20" T	Bulungan, Kalimantan Utara	1919-211

DAFTAR NAMA RUPABUMI

NAMA RUPABUMI	NAMA LAIN	UNSUR RUPABUMI	KOORDINAT	WILAYAH ADMINISTRASI	NOMOR LEMBAR PETA
Tembakau Hilir, Pulau		Pulau	03°06'02.02" U 117°31'33.43" T	Bulungan, Kalimantan Utara	1919-211
Tembakau Kecil, Pulau		Pulau	03°06'04.12" U 117°33'29.81" T	Bulungan, Kalimantan Utara	1919-211
Tembakau Pising, Pulau		Pulau	03°04'29.23" U 117°32'19.21" T	Bulungan, Kalimantan Utara	1919-211
Tembalang, Pulau		Pulau	03°38'23.20" U 116°57'53.39" T	Tana Tidung, Kalimantan Utara	1819-624
Tembalui, Pulau		Pulau	02°51'45.56" U 108°54'27.36" T	Natuna, Kepulauan Riau	1318-542
Tembang, Pulau		Pulau	08°27'40.00" S 119°52'49.00" T	Manggarai Barat, Nusa Tenggara Timur	2007-622
Tembang, Pulau		Pulau	00°38'35.99" S 122°44'57.99" T	Banggai, Sulawesi Tengah	2215-332
Tembangan, Pulau		Pulau	03°36'00.00" U 117°31'48.00" T	Tana Tidung, Kalimantan Utara	1919-511
Tembelak, Pulau		Pulau	01°20'12.99" S 123°12'29.00" T	Banggai Kepulauan, Sulawesi Tengah	2314-414
Tembelan, Pulau		Pulau	01°00'12.74" U 107°33'13.20" T	Bintan, Kepulauan Riau	1217-311
Tembelian, Pulau		Pulau	03°46'57.20" U 117°42'28.69" T	Nunukan, Kalimantan Utara	1919-532
Tembesi, Pulau		Pulau	00°59'34.40" U 104°03'13.70" T	Kota Batam, Kepulauan Riau	1016-533
Tembiluk, Pulau	Pulau Darussalam	Pulau	01°47'06.05" S 109°58'31.57" T	Ketapang, Kalimantan Barat	1414-124
Tembing Macan, Pulau		Pulau	07°00'50.21" S 115°30'06.89" T	Sumenep, Jawa Timur	1808-433
Temborak Laut, Pulau		Pulau	00°49'26.79" U 104°40'30.47" T	Bintan, Kepulauan Riau	1016-632
Temborak Tengah, Pulau		Pulau	00°49'51.42" U 104°40'01.26" T	Bintan, Kepulauan Riau	1016-632
Tembuan, Pulau		Pulau	00°22'47.34" U 104°18'30.17" T	Lingga, Kepulauan Riau	1016-243
Tembuan, Pulau		Pulau	00°58'08.80" U 104°02'49.81" T	Kota Batam, Kepulauan Riau	1016-533
Tembuhan, Pulau		Pulau	01°00'07.99" U 103°57'51.99" T	Kota Batam, Kepulauan Riau	1017-122
Temeneinus, Yef		Pulau	03°50'27.71" S 134°05'52.95" T	Kaimana, Papua Barat	3012-213
Temenggah, Pulau		Pulau	02°55'13.81" U 117°36'02.88" T	Bulungan, Kalimantan Utara	1918-533
Temiang Besar, Pulau		Pulau	03°21'06.99" U 106°17'58.99" T	Kepulauan Anambas, Kepulauan Riau	1119-341
Temiang Kecil, Pulau		Pulau	03°20'56.11" U 106°17'55.28" T	Kepulauan Anambas, Kepulauan Riau	1119-341
Temiang, Pulau		Pulau	00°19'43.60" U 104°22'32.34" T	Lingga, Kepulauan Riau	1016-242

DAFTAR NAMA RUPABUMI

NAMA RUPABUMI	NAMA LAIN	UNSUR RUPABUMI	KOORDINAT	WILAYAH ADMINISTRASI	NOMOR LEMBAR PETA
Temiang, Pulau		Pulau	02°55'58.00" U 106°08'02.00" T	Kepulauan Anambas, Kepulauan Riau	1118-634
Teminnien, Yef		Pulau	03°54'35.86" S 134°07'09.68" T	Kaimana, Papua Barat	3012-211
Temo, Pulau		Pulau	00°01'58.00" S 127°11'46.00" T	Halmahera Selatan, Maluku Utara	2515-634
Temomadofa Kecil, Pulau		Pulau	00°02'40.99" S 127°11'24.00" T	Halmahera Selatan, Maluku Utara	2515-634
Temomadofa, Pulau		Pulau	00°02'29.00" S 127°10'44.00" T	Halmahera Selatan, Maluku Utara	2515-634
Temoyong, Pulau		Pulau	00°55'59.99" U 103°57'50.00" T	Kota Batam, Kepulauan Riau	1016-444
Tempak, Pulau		Pulau	00°06'27.07" U 104°32'14.92" T	Lingga, Kepulauan Riau	1016-311
Tempodus, Pulau		Pulau	03°38'05.36" U 116°54'23.93" T	Tana Tidung, Kalimantan Utara	1819-624
Tempuling, Pulau		Pulau	02°34'28.99" S 108°44'58.99" T	Belitung Timur, Kepulauan Bangka Belitung	1313-234
Tempurung, Pulau		Pulau	00°30'16.90" S 104°02'28.80" T	Lingga, Kepulauan Riau	1015-233
Tempurung, Pulau		Pulau	00°55'58.21" U 117°59'27.67" T	Kutai Timur, Kalimantan Timur	1916-544
Tempurung, Pulau		Pulau	00°06'38.99" S 109°07'19.99" T	Kubu Raya, Kalimantan Barat	1315-633
Tempurung, Pulau		Pulau	05°54'07.97" S 105°55'55.58" T	Kota Cilegon, Banten	1110-222
Tempurung, Pulau		Pulau	02°10'32.99" U 117°51'23.00" T	Berau, Kalimantan Timur	1918-223
Tempurung, Pulau		Pulau	00°43'03.96" U 108°51'35.46" T	Bengkayang, Kalimantan Barat	1316-523
Tempurung, Pulau		Pulau	03°25'50.99" S 114°30'51.99" T	Barito Kuala, Kalimantan Selatan	1712-511
Temudong, Pulau		Pulau	08°22'47.77" S 117°03'19.22" T	Sumbawa, Nusa Tenggara Barat	1907-411
Temun, Pulau		Pulau	06°19'54.00" S 134°21'56.99" T	Kepulauan Aru, Maluku	3009-523
Temuruk, Pulau		Pulau	03°09'43.99" U 106°26'03.99" T	Kepulauan Anambas, Kepulauan Riau	1119-324
Tenak, Pulau		Pulau	03°04'18.86" U 106°19'21.07" T	Kepulauan Anambas, Kepulauan Riau	1119-321
Tenang Besar, Pulau		Pulau	00°40'56.28" S 104°29'08.00" T	Lingga, Kepulauan Riau	1015-242
Tenang Kecil, Pulau		Pulau	00°40'55.52" S 104°29'11.76" T	Lingga, Kepulauan Riau	1015-242
Tenar, Pulau		Pulau	08°33'20.32" S 117°47'13.14" T	Sumbawa, Nusa Tenggara Barat	1907-243
Tendalu, Nusa		Pulau	08°41'19.24" S 119°26'57.45" T	Manggarai Barat, Nusa Tenggara Timur	2007-242

DAFTAR NAMA RUPABUMI

NAMA RUPABUMI	NAMA LAIN	UNSUR RUPABUMI	KOORDINAT	WILAYAH ADMINISTRASI	NOMOR LEMBAR PETA
Tendari, Pulau		Pulau	02°34'13.78" S 140°24'56.57" T	Jayapura, Papua	3413-244
Tende Dua, Pulau		Pulau	00°30'31.87" S 121°45'51.67" T	Tojo Una Una, Sulawesi Tengah	2215-143
Tende Satu, Pulau		Pulau	00°30'33.29" S 121°45'42.44" T	Tojo Una Una, Sulawesi Tengah	2215-143
Tende Tiga, Pulau		Pulau	00°30'28.00" S 121°46'05.99" T	Tojo Una Una, Sulawesi Tengah	2215-143
Tende, Pulau		Pulau	01°10'04.00" U 120°47'08.00" T	Toli Toli, Sulawesi Tengah	2117-223
Tendoh, Pulau		Pulau	00°40'34.00" U 104°16'32.00" T	Kota Batam, Kepulauan Riau	1016-523
Tenef, Pulau		Pulau	01°52'54.77" S 130°25'20.53" T	Raja Ampat, Papua Barat	2714-322
Tenga, Pulau		Pulau	00°22'59.99" U 120°37'59.99" T	Parigi Moutong, Sulawesi Tengah	2116-234
Tenga, Pulau		Pulau	01°39'59.00" S 124°57'36.00" T	Kepulauan Sula, Maluku Utara	2414-142
Tenga, Pulau		Pulau	02°38'47.00" S 108°01'48.00" T	Belitung Timur, Kepulauan Bangka Belitung	1313-131
Tengah Tebing, Pulau		Pulau	00°08'32.38" U 104°22'50.89" T	Lingga, Kepulauan Riau	1016-224
Tengah Utara, Pulau		Pulau	01°44'31.31" U 101°03'37.83" T	Rokan Hilir, Riau	0817-513
Tengah, Pulau		Pulau	00°20'35.00" S 122°07'45.99" T	Tojo Una Una, Sulawesi Tengah	2215-514
Tengah, Pulau		Pulau	01°02'33.21" S 104°13'50.26" T	Tanjung Jabung Timur, Jambi	1014-534
Tengah, Pulau		Pulau	01°08'33.00" U 102°09'40.00" T	Siak, Riau	0917-114
Tengah, Pulau		Pulau	01°44'16.58" U 101°03'37.81" T	Rokan Hilir, Riau	0817-513
Tengah, Pulau		Pulau	03°22'40.00" S 122°36'15.00" T	Morowali, Sulawesi Tengah	2212-611
Tengah, Pulau		Pulau	00°20'13.63" S 104°30'36.72" T	Lingga, Kepulauan Riau	1015-613
Tengah, Pulau		Pulau	00°15'51.30" U 104°18'19.08" T	Lingga, Kepulauan Riau	1016-241
Tengah, Pulau		Pulau	00°40'04.86" S 104°20'53.44" T	Lingga, Kepulauan Riau	1015-241
Tengah, Pulau		Pulau	00°58'00.99" U 103°58'37.99" T	Kota Batam, Kepulauan Riau	1016-444
Tengah, Pulau		Pulau	01°02'04.90" U 103°52'23.17" T	Kota Batam, Kepulauan Riau	1017-121
Tengah, Pulau		Pulau	01°01'24.19" U 103°55'16.68" T	Kota Batam, Kepulauan Riau	1017-122
Tengah, Pulau		Pulau	00°57'35.97" U 103°49'53.59" T	Kota Batam, Kepulauan Riau	1016-443

DAFTAR NAMA RUPABUMI

NAMA RUPABUMI	NAMA LAIN	UNSUR RUPABUMI	KOORDINAT	WILAYAH ADMINISTRASI	NOMOR LEMBAR PETA
Tengah, Pulau		Pulau	00°57'37.68" U 103°58'33.76" T	Kota Batam, Kepulauan Riau	1016-444
Tengah, Pulau		Pulau	06°26'30.99" S 134°26'24.00" T	Kepulauan Aru, Maluku	3009-522
Tengah, Pulau		Pulau	01°07'21.42" U 103°17'32.40" T	Karimun, Kepulauan Riau	0917-321
Tengah, Pulau		Pulau	00°21'33.51" U 101°12'32.15" T	Kampar, Riau	0816-232
Tengah, Pulau		Pulau	05°48'33.76" S 110°30'30.38" T	Jepara, Jawa Tengah	1410-313
Tengah, Pulau		Pulau	03°14'04.99" S 126°00'06.99" T	Buru Selatan, Maluku	2512-431
Tengah, Pulau		Pulau	00°52'09.99" U 123°48'13.00" T	Bolaang Mongondow, Sulawesi Utara	2316-541
Tengah, Pulau		Pulau	02°07'09.77" U 101°38'20.38" T	Bengkalis, Riau	0818-312
Tengah, Pulau		Pulau	02°33'16.60" S 108°33'47.32" T	Belitung Timur, Kepulauan Bangka Belitung	1313-233
Tengah, Pulau		Pulau	01°34'07.68" S 123°28'09.39" T	Banggai Kepulauan, Sulawesi Tengah	2314-144
Tengah, Pulau		Pulau	05°51'29.08" S 106°36'19.08" T	Administrasi Kepulauan Seribu, DKI Jakarta	1210-113
Tengahlalang, Pulau		Pulau	00°41'39.40" S 104°28'26.65" T	Lingga, Kepulauan Riau	1015-242
Tengar, Pulau		Pulau	08°30'18.03" S 117°44'55.28" T	Sumbawa, Nusa Tenggara Barat	1907-234
Tengek, Gili		Pulau	08°55'19.25" S 116°26'46.00" T	Lombok Timur, Nusa Tenggara Barat	1807-222
Tenger, Pulau		Pulau	08°22'58.49" S 112°55'56.53" T	Malang, Jawa Timur	1607-422
Tenggaramandi, Pulau		Pulau	00°53'08.00" S 109°24'24.99" T	Kubu Raya, Kalimantan Barat	1315-322
Tenggel, Pulau		Pulau	02°26'03.53" U 096°29'15.98" T	Simeulue, Aceh	0518-144
Tenggeran, Pulau		Pulau	03°03'54.73" U 106°19'10.68" T	Kepulauan Anambas, Kepulauan Riau	1119-321
Tenggere, Pulau		Pulau	01°09'08.53" S 136°16'57.56" T	Biak Numfor, Papua	3114-641
Tenggiling, Pulau		Pulau	00°56'07.92" U 103°45'47.06" T	Kota Batam, Kepulauan Riau	1016-443
Tenggiling, Pulau		Pulau	03°22'58.00" U 106°13'50.00" T	Kepulauan Anambas, Kepulauan Riau	1119-334
Tenggiriwamar Nus, Pulau		Pulau	03°51'46.67" S 134°08'02.64" T	Raja Ampat, Papua Barat	3012-214
Tenggong, Pulau		Pulau	00°25'52.00" S 122°06'40.00" T	Tojo Una Una, Sulawesi Tengah	2215-511
Tengkado, Pulau		Pulau	03°04'07.78" U 117°26'35.92" T	Bulungan, Kalimantan Utara	1919-122

DAFTAR NAMA RUPABUMI

NAMA RUPABUMI	NAMA LAIN	UNSUR RUPABUMI	KOORDINAT	WILAYAH ADMINISTRASI	NOMOR LEMBAR PETA
Tengkorak, Pulau		Pulau	00°22'01.25" S 131°12'37.06" T	Raja Ampat, Papua Barat	2815-514
Tengkorak, Pulau		Pulau	01°45'02.22" U 124°44'43.72" T	Minahasa Utara, Sulawesi Utara	2417-432
Tengkorak, Pulau		Pulau	00°16'09.16" S 127°18'07.22" T	Halmahera Selatan, Maluku Utara	2515-623
Tengkorak, Pulau		Pulau	05°39'28.73" U 095°09'30.26" T	Aceh Besar, Aceh	0421-514
Tengku, Pulau		Pulau	02°53'16.00" U 097°30'54.00" T	Aceh Selatan, Aceh	0618-433
Tengkumeusa, Pulau		Pulau	04°40'12.96" U 095°31'56.21" T	Aceh Jaya, Aceh	0420-613
Tengkuusman, Pulau		Pulau	04°37'06.13" U 095°34'21.33" T	Aceh Jaya, Aceh	0420-611
Tengtong, Pulau		Pulau	00°21'09.09" U 127°54'13.84" T	Halmahera Tengah, Maluku Utara	2616-142
Tentaduk, Pulau		Pulau	03°05'25.18" U 117°30'14.04" T	Bulungan, Kalimantan Utara	1919-211
Tentagu, Pulau		Pulau	04°05'03.59" U 117°21'03.60" T	Nunukan, Kalimantan Utara	1920-121
Tenung, Pulau		Pulau	01°38'29.00" S 105°22'07.00" T	Bangka Barat, Kepulauan Bangka Belitung	1114-141
Teo, Togong		Pulau	01°37'34.74" S 122°03'24.35" T	Morowali, Sulawesi Tengah	2214-231
Teon, Pulau		Pulau	06°58'18.00" S 129°08'35.00" T	Maluku Tengah, Maluku	2709-112
Teor, Pulau		Pulau	04°44'49.99" S 131°44'28.00" T	Seram Bagian Timur, Maluku	2811-332
Tepfia, Ef		Pulau	00°47'15.08" S 130°48'38.27" T	Raja Ampat, Papua Barat	2815-123
Tepi, Pulau		Pulau	02°53'30.99" U 095°45'45.00" T	Simeulue, Aceh	0418-643
Tepianmataja, Pulau		Pulau	04°05'18.67" S 116°11'38.99" T	Kotabaru, Kalimantan Selatan	1811-534
Tepong Kodeq Due, Pulau		Pulau	08°52'56.05" S 115°58'54.72" T	Lombok Barat, Nusa Tenggara Barat	1807-122
Tepong Kodeq Empat, Pulau		Pulau	08°52'57.34" S 115°58'56.74" T	Lombok Barat, Nusa Tenggara Barat	1807-122
Tepong Kodeq Lime, Pulau		Pulau	08°53'00.54" S 115°58'56.21" T	Lombok Barat, Nusa Tenggara Barat	1807-122
Tepong Kodeq Sekeq, Pulau		Pulau	08°52'52.52" S 115°58'51.69" T	Lombok Barat, Nusa Tenggara Barat	1807-122
Tepong Kodeq Telu, Pulau		Pulau	08°52'55.47" S 115°58'56.64" T	Lombok Barat, Nusa Tenggara Barat	1807-122
Tepong, Gili		Pulau	08°52'59.99" S 115°58'50.00" T	Lombok Barat, Nusa Tenggara Barat	1807-122
Tepulimabole, Pulau		Pulau	08°39'01.00" S 119°34'14.05" T	Manggarai Barat, Nusa Tenggara Timur	2007-331

DAFTAR NAMA RUPABUMI

NAMA RUPABUMI	NAMA LAIN	UNSUR RUPABUMI	KOORDINAT	WILAYAH ADMINISTRASI	NOMOR LEMBAR PETA
Terangan, Pulau		Pulau	06°34'57.00" S 134°17'38.00" T	Kepulauan Aru, Maluku	3009-243
Terayun, Pulau		Pulau	00°16'41.84" U 104°24'53.42" T	Lingga, Kepulauan Riau	1016-242
Terbang Selatan, Pulau		Pulau	07°22'25.00" S 128°33'32.00" T	Maluku Barat Daya, Maluku	2608-613
Terbang Utara, Pulau		Pulau	07°17'55.00" S 128°33'47.99" T	Maluku Barat Daya, Maluku	2608-613
Tereh, Pulau		Pulau	00°22'44.40" U 104°25'16.57" T	Lingga, Kepulauan Riau	1016-244
Teremen, Pulau		Pulau	00°49'07.00" U 103°27'42.00" T	Karimun, Kepulauan Riau	0916-642
Teri Besars, Nus		Pulau	03°18'39.08" S 132°49'18.58" T	Fak Fak, Papua Barat	2912-523
Teri Kecils, Nus		Pulau	03°18'42.27" S 132°49'17.31" T	Fak Fak, Papua Barat	2912-523
Teri, Pulau		Pulau	07°42'45.00" S 131°02'08.90" T	Kepulauan Tanimbar, Maluku	2808-231
Teribi, Pulau		Pulau	03°06'25.53" U 117°29'07.06" T	Bulungan, Kalimantan Utara	1919-122
Teripang, Pulau		Pulau	00°35'30.99" S 128°29'33.00" T	Halmahera Selatan, Maluku Utara	2615-244
Terkulai, Pulau		Pulau	00°57'14.38" U 104°20'17.04" T	Kota Tanjung Pinang, Kepulauan Riau	1016-543
Terli, Pulau		Pulau	00°42'21.33" U 104°46'58.59" T	Bintan, Kepulauan Riau	1016-623
Ternate, Pulau		Pulau	00°48'33.99" U 127°20'29.00" T	Kota Ternate, Maluku Utara	2516-641
Ternate, Pulau		Pulau	08°12'51.00" S 124°22'14.00" T	Alor, Nusa Tenggara Timur	2307-641
Teromak, Pulau		Pulau	01°46'45.27" U 101°00'59.77" T	Rokan Hilir, Riau	0817-531
Terong, Pulau		Pulau	00°07'04.63" U 104°23'53.23" T	Lingga, Kepulauan Riau	1016-222
Terong, Pulau		Pulau	00°56'48.00" U 103°45'55.00" T	Kota Batam, Kepulauan Riau	1016-443
Teropong Besar, Pulau		Pulau	00°49'05.99" U 103°50'04.99" T	Karimun, Kepulauan Riau	1016-441
Teropong Kecil, Pulau		Pulau	00°49'18.68" U 103°49'51.83" T	Karimun, Kepulauan Riau	1016-441
Terumbu Begalas, Pulau		Pulau	00°54'40.86" U 104°42'06.92" T	Bintan, Kepulauan Riau	1016-634
Terumbu Daun, Pulau		Pulau	01°00'22.14" U 104°14'06.48" T	Bintan, Kepulauan Riau	1017-212
Terumbu, Pulau		Pulau	01°05'53.80" U 103°50'55.00" T	Kota Batam, Kepulauan Riau	1017-121
Terumbucawan, Pulau		Pulau	00°07'06.22" S 104°54'23.29" T	Lingga, Kepulauan Riau	1015-644

DAFTAR NAMA RUPABUMI

NAMA RUPABUMI	NAMA LAIN	UNSUR RUPABUMI	KOORDINAT	WILAYAH ADMINISTRASI	NOMOR LEMBAR PETA
Teruntum, Pulau		Pulau	04°04'39.14" U 108°16'32.15" T	Natuna, Kepulauan Riau	1320-121
Terus, Pulau		Pulau	00°42'33.80" U 103°17'16.57" T	Pelalawan, Riau	0916-623
Terusan Tengah, Pulau		Pulau	04°04'10.99" S 116°02'48.99" T	Kotabaru, Kalimantan Selatan	1811-533
Terusan, Pulau		Pulau	00°34'12.00" S 117°22'48.00" T	Kutai Kartanegara, Kalimantan Timur	1915-144
Tetanggan, Nus		Pulau	03°49'17.37" S 133°59'42.81" T	Kaimana, Papua Barat	3012-124
Tetanoi, Pulau		Pulau	06°24'25.99" S 134°24'40.00" T	Kepulauan Aru, Maluku	3009-522
Tetapen, Pulau		Pulau	01°19'41.99" S 123°07'05.00" T	Banggai Kepulauan, Sulawesi Tengah	2314-413
Tetar, Nusa		Pulau	03°17'36.38" S 132°48'01.56" T	Fak Fak, Papua Barat	2912-523
Tete, Pulau		Pulau	00°26'37.00" U 128°10'09.00" T	Halmahera Tengah, Maluku Utara	2616-234
Tetembonti, Pulau		Pulau	01°42'47.99" S 121°52'17.00" T	Morowali, Sulawesi Tengah	2214-141
Tetemon, Togong		Pulau	01°33'22.70" S 122°56'19.59" T	Banggai Kepulauan, Sulawesi Tengah	2214-344
Tetera Bakka', Pulau		Pulau	07°21'56.97" S 121°02'37.17" T	Kepulauan Selayar, Sulawesi Selatan	2108-613
Tetera Ki'Di', Pulau		Pulau	07°22'04.08" S 121°02'45.21" T	Kepulauan Selayar, Sulawesi Selatan	2108-613
Teteruga Atsa, Pulau		Pulau	00°24'01.67" S 130°34'17.63" T	Raja Ampat, Papua Barat	2815-411
Teteruga Lu, Pulau		Pulau	00°23'52.94" S 130°34'27.43" T	Raja Ampat, Papua Barat	2815-411
Teteruga Tol, Pulau		Pulau	00°23'50.25" S 130°34'29.84" T	Raja Ampat, Papua Barat	2815-411
Teupah, Pulau		Pulau	02°21'07.99" U 096°14'22.99" T	Simeulue, Aceh	0518-132
Teveu, Pulau		Pulau	05°32'39.12" S 123°52'22.67" T	Wakatobi, Sulawesi Tenggara	2310-243
Tevusa, Pulau		Pulau	05°23'09.33" S 134°35'48.08" T	Kepulauan Aru, Maluku	3010-611
Tewangkampong, Pulau		Pulau	02°55'55.99" S 113°17'03.00" T	Katingan, Kalimantan Tengah	1613-221
Tey Peley, Pulau		Pulau	00°23'57.94" S 130°36'16.20" T	Raja Ampat, Papua Barat	2815-411
Tey, Yef		Pulau	00°09'45.15" U 130°01'46.66" T	Raja Ampat, Papua Barat	2716-313
Tia'Ta, Pulau		Pulau	08°09'30.84" S 128°43'55.09" T	Maluku Barat Daya, Maluku	2607-632
Tiabung, Pulau		Pulau	00°35'29.00" U 103°31'52.37" T	Karimun, Kepulauan Riau	1016-411

DAFTAR NAMA RUPABUMI

NAMA RUPABUMI	NAMA LAIN	UNSUR RUPABUMI	KOORDINAT	WILAYAH ADMINISTRASI	NOMOR LEMBAR PETA
Tiang, Pulau		Pulau	08°16'01.48" S 111°19'52.83" T	Pacitan, Jawa Timur	1507-423
Tibalat, Pulau		Pulau	02°08'55.00" S 123°10'50.00" T	Banggai Kepulauan, Su-lawesi Tengah	2313-432
Tibi Barat, Pulau		Pulau	03°31'48.00" U 117°28'12.00" T	Bulungan, Kalimantan Utara	1919-422
Tibi Lumot, Pulau		Pulau	03°31'01.43" U 117°33'10.56" T	Bulungan, Kalimantan Utara	1919-511
Tibi Selatan, Pulau		Pulau	03°28'56.55" U 117°33'24.12" T	Bulungan, Kalimantan Utara	1919-233
Tibi Timur, Pulau		Pulau	03°30'00.00" U 117°34'48.00" T	Bulungan, Kalimantan Utara	1919-511
Tibi Utara, Pulau		Pulau	03°31'35.24" U 117°31'42.70" T	Bulungan, Kalimantan Utara	1919-511
Tibing, Pulau		Pulau	03°14'23.67" U 106°18'53.11" T	Kepulauan Anambas, Kepu-lauan Riau	1119-323
Tibo Dua, Pulau		Pulau	00°30'25.76" S 121°45'19.54" T	Tojo Una Una, Sulawesi Tengah	2215-143
Tibo Satu, Pulau		Pulau	00°30'28.00" S 121°45'16.99" T	Tojo Una Una, Sulawesi Tengah	2215-143
Tibo Tiga, Pulau		Pulau	00°30'24.79" S 121°45'23.00" T	Tojo Una Una, Sulawesi Tengah	2215-143
Tidehuwoo, Pulau	Pulau Camar	Pulau	00°27'18.63" U 122°18'07.82" T	Boalemo, Gorontalo	2216-243
Tidongsalong Lumot, Pulau		Pulau	04°04'16.11" U 117°28'28.08" T	Nunukan, Kalimantan Utara	1920-122
Tidongsalong, Pulau		Pulau	04°03'38.96" U 117°27'07.01" T	Nunukan, Kalimantan Utara	1920-122
Tidore, Pulau		Pulau	00°41'11.00" U 127°24'38.99" T	Kota Tidore Kepulauan, Maluku Utara	2516-624
Tidung Besar, Pulau		Pulau	05°47'49.31" S 106°29'36.42" T	Administrasi Kepulauan Seribu, DKI Jakarta	1110-324
Tidung Kecil, Pulau		Pulau	05°48'12.20" S 106°31'23.13" T	Administrasi Kepulauan Seribu, DKI Jakarta	1210-113
Tidung, Pulau		Pulau	02°11'03.31" U 117°53'05.02" T	Berau, Kalimantan Timur	1918-224
Tifanunusa Barat, Pulau		Pulau	03°16'52.71" S 132°43'40.93" T	Fak Fak, Papua Barat	2912-514
Tifanunusa Tengah, Pulau		Pulau	03°16'53.37" S 132°43'41.89" T	Fak Fak, Papua Barat	2912-514
Tifanunusa Timur, Pulau		Pulau	03°16'53.82" S 132°43'42.97" T	Fak Fak, Papua Barat	2912-514
Tiga Barat, Pulau		Pulau	02°39'18.28" U 096°07'21.81" T	Simeulue, Aceh	0518-413
Tiga Besar, Pulau		Pulau	00°16'02.69" S 104°30'01.54" T	Lingga, Kepulauan Riau	1015-613
Tiga Besar, Pulau		Pulau	05°25'20.85" S 134°33'53.46" T	Kepulauan Aru, Maluku	3010-611

DAFTAR NAMA RUPABUMI

NAMA RUPABUMI	NAMA LAIN	UNSUR RUPABUMI	KOORDINAT	WILAYAH ADMINISTRASI	NOMOR LEMBAR PETA
Tiga Besars, Nus		Pulau	03°59'58.24" S 133°23'00.16" T	Kaimana, Papua Barat	2912-322
Tiga Dalam, Pulau		Pulau	01°04'08.22" U 120°36'45.68" T	Toli Toli, Sulawesi Tengah	2117-211
Tiga Kecil, Pulau		Pulau	00°15'54.17" S 104°29'52.23" T	Lingga, Kepulauan Riau	1015-524
Tiga Kecil Selatan, Pulau		Pulau	05°25'37.05" S 134°33'35.71" T	Kepulauan Aru, Maluku	3010-611
Tiga Kecil Utara, Pulau		Pulau	05°25'27.44" S 134°33'48.67" T	Kepulauan Aru, Maluku	3010-611
Tiga Kecils, Nus		Pulau	03°59'58.91" S 133°23'02.79" T	Kaimana, Papua Barat	2912-322
Tiga Luar, Pulau		Pulau	01°04'14.99" U 120°36'55.18" T	Toli Toli, Sulawesi Tengah	2117-211
Tiga Selatan, Pulau		Pulau	02°39'12.01" U 096°07'31.53" T	Simeulue, Aceh	0518-414
Tiga Selatan, Pulau		Pulau	00°39'31.00" U 102°58'01.00" T	Pelalawan, Riau	0916-524
Tiga Selatan, Pulau		Pulau	00°46'12.00" S 117°28'12.00" T	Kutai Kartanegara, Kalimantan Timur	1915-124
Tiga Selatan, Pulau		Pulau	01°12'53.75" U 121°26'02.10" T	Buol, Sulawesi Tengah	2117-324
Tiga Tengah, Pulau		Pulau	01°04'12.85" U 120°36'53.07" T	Toli Toli, Sulawesi Tengah	2117-211
Tiga Tengah, Pulau		Pulau	00°15'59.05" S 104°29'52.21" T	Lingga, Kepulauan Riau	1015-524
Tiga Tengah, Pulau		Pulau	00°44'28.81" S 117°26'21.02" T	Kutai Kartanegara, Kalimantan Timur	1915-142
Tiga Tengah, Pulau		Pulau	01°12'56.94" U 121°26'00.45" T	Buol, Sulawesi Tengah	2117-324
Tiga Tengahs, Nus		Pulau	03°59'58.70" S 133°23'01.23" T	Kaimana, Papua Barat	2912-322
Tiga Utara, Pulau		Pulau	02°39'30.00" U 096°07'27.79" T	Simeulue, Aceh	0518-413
Tiga Utara, Pulau		Pulau	00°40'51.00" U 102°57'53.00" T	Pelalawan, Riau	0916-524
Tiga Utara, Pulau		Pulau	00°44'14.93" S 117°26'13.91" T	Kutai Kartanegara, Kalimantan Timur	1915-142
Tiga Utara, Pulau		Pulau	01°12'59.09" U 121°26'02.41" T	Buol, Sulawesi Tengah	2117-324
Tiga Warmamang, Pulau		Pulau	08°11'50.52" S 128°43'20.51" T	Maluku Barat Daya, Maluku	2607-632
Tiga, Pulau		Pulau	00°40'20.00" U 102°58'14.00" T	Pelalawan, Riau	0916-524
Tiga, Pulau		Pulau	08°24'38.00" S 121°05'29.00" T	Ngada, Nusa Tenggara Timur	2107-611
Tiga, Pulau		Pulau	04°34'46.34" S 122°19'40.14" T	Muna, Sulawesi Tenggara	2211-243

DAFTAR NAMA RUPABUMI

NAMA RUPABUMI	NAMA LAIN	UNSUR RUPABUMI	KOORDINAT	WILAYAH ADMINISTRASI	NOMOR LEMBAR PETA
Tiga, Pulau		Pulau	03°21'45.00" S 122°35'30.00" T	Morowali, Sulawesi Tengah	2212-613
Tiga, Pulau		Pulau	00°32'05.73" U 115°11'47.83" T	Mahakam Ulu, Kalimantan Timur	1716-612
Tiga, Pulau		Pulau	00°36'04.00" S 109°17'39.00" T	Kubu Raya, Kalimantan Barat	1315-343
Tiga, Pulau		Pulau	00°28'26.83" S 102°42'26.60" T	Indragiri Hulu, Riau	0915-512
Tiga, Pulau		Pulau	01°11'12.30" U 104°19'06.60" T	Bintan, Kepulauan Riau	1017-223
Tiga, Pulau		Pulau	01°45'19.28" S 106°05'39.88" T	Bangka, Kepulauan Bangka Belitung	1114-313
Tiga, Pulau		Pulau	01°33'59.00" S 123°28'08.00" T	Banggai Kepulauan, Sulawesi Tengah	2314-144
Tigan, Pulau		Pulau	08°28'38.12" S 113°37'17.32" T	Jember, Jawa Timur	1607-611
Tige Daye, Pulau		Pulau	08°53'20.47" S 115°59'15.29" T	Lombok Barat, Nusa Tenggara Barat	1807-122
Tige Lauq, Pulau		Pulau	08°53'29.95" S 115°59'10.60" T	Lombok Barat, Nusa Tenggara Barat	1807-122
Tige Tengeq, Pulau		Pulau	08°53'29.27" S 115°59'12.64" T	Lombok Barat, Nusa Tenggara Barat	1807-122
Tigi, Pulau		Pulau	00°09'13.71" U 104°26'01.00" T	Lingga, Kepulauan Riau	1016-224
Tigo, Pulau		Pulau	00°13'13.00" U 102°30'02.00" T	Pelalawan, Riau	0916-213
Tihikthik, Pulau		Pulau	00°03'59.00" U 117°31'40.00" T	Kota Bontang, Kalimantan Timur	1916-211
Tikala, Pulau		Pulau	01°57'05.76" S 123°43'16.52" T	Banggai Kepulauan, Sulawesi Tengah	2314-212
Tikolo, Pulau		Pulau	01°07'20.02" S 128°20'07.01" T	Halmahera Selatan, Maluku Utara	2614-543
Tikolobuaya, Pulau		Pulau	00°24'41.12" S 121°50'14.37" T	Tojo Una Una, Sulawesi Tengah	2215-421
Tikus, Pulau		Pulau	03°04'21.91" S 128°01'33.31" T	Seram Bagian Barat, Maluku	2612-533
Tikus, Pulau		Pulau	01°18'51.66" U 124°30'45.28" T	Minahasa Tenggara, Sulawesi Utara	2417-131
Tikus, Pulau		Pulau	08°40'05.99" S 119°46'50.99" T	Manggarai Barat, Nusa Tenggara Timur	2007-341
Tikus, Pulau		Pulau	03°36'11.31" U 116°38'36.65" T	Malinau, Kalimantan Utara	1819-612
Tikus, Pulau		Pulau	00°12'27.50" U 104°22'29.64" T	Lingga, Kepulauan Riau	1016-223
Tikus, Pulau		Pulau	00°10'00.30" S 104°45'28.96" T	Lingga, Kepulauan Riau	1015-641
Tikus, Pulau		Pulau	10°03'06.00" S 123°36'45.00" T	Kupang, Nusa Tenggara Timur	2305-533

DAFTAR NAMA RUPABUMI

NAMA RUPABUMI	NAMA LAIN	UNSUR RUPABUMI	KOORDINAT	WILAYAH ADMINISTRASI	NOMOR LEMBAR PETA
Tikus, Pulau		Pulau	02°07'30.00" S 112°37'14.00" T	Kotawaringin Timur, Kalimantan Tengah	1613-433
Tikus, Pulau		Pulau	03°50'17.65" S 102°10'46.87" T	Kota Bengkulu, Bengkulu	0912-114
Tikus, Pulau		Pulau	00°56'20.52" U 103°20'38.47" T	Karimun, Kepulauan Riau	0916-643
Tikus, Pulau		Pulau	00°36'15.99" U 103°33'56.00" T	Karimun, Kepulauan Riau	1016-411
Tikus, Pulau		Pulau	00°46'01.91" U 103°33'11.18" T	Karimun, Kepulauan Riau	1016-431
Tikus, Pulau		Pulau	00°51'26.25" U 123°55'36.48" T	Bolaang Mongondow, Sulawesi Utara	2316-542
Tikus, Pulau		Pulau	00°55'18.00" U 123°15'51.00" T	Bolaang Mongondow Utara, Sulawesi Utara	2316-443
Tikus, Pulau		Pulau	02°23'53.99" S 105°46'14.00" T	Bangka Tengah, Kepulauan Bangka Belitung	1113-521
Tikus, Pulau		Pulau	01°20'06.00" S 122°45'01.00" T	Banggai Kepulauan, Sulawesi Tengah	2214-623
Tikus, Pulau		Pulau	08°26'41.68" S 123°52'37.24" T	Alor, Nusa Tenggara Timur	2307-522
Tikus, Pulau		Pulau	05°51'44.63" S 106°34'58.42" T	Administrasi Kepulauan Seribu, DKI Jakarta	1210-113
Tikussingkep Laut Kecil, Pulau		Pulau	00°42'04.25" S 104°29'46.37" T	Lingga, Kepulauan Riau	1015-242
Tikussingkep Laut, Pulau		Pulau	00°41'58.38" S 104°29'32.71" T	Lingga, Kepulauan Riau	1015-242
Tilarfufun, Pulau		Pulau	05°53'33.11" S 134°43'38.62" T	Kepulauan Aru, Maluku	3010-312
Tilupang, Pulau		Pulau	00°19'51.35" S 121°54'11.94" T	Tojo Una Una, Sulawesi Tengah	2215-424
Timah, Pulo		Pulau	01°31'40.15" S 105°33'56.90" T	Bangka Barat, Kepulauan Bangka Belitung	1114-233
Timang, Pulau		Pulau	08°10'38.88" S 110°39'44.75" T	Gunungkidul, Daerah Istimewa Yogyakarta	1407-632
Timau, Pulau		Pulau	03°18'03.43" U 107°33'15.69" T	Natuna, Kepulauan Riau	1219-331
Timba, Pulau		Pulau	01°06'19.51" U 103°52'43.09" T	Kota Batam, Kepulauan Riau	1017-122
Timba, Pulau		Pulau	01°07'03.44" U 103°50'40.74" T	Kota Batam, Kepulauan Riau	1017-121
Timbokah, Pulau		Pulau	00°26'59.79" S 122°05'29.31" T	Tojo Una Una, Sulawesi Tengah	2215-511
Timbul, Pulau		Pulau	01°06'24.00" U 103°52'39.00" T	Kota Batam, Kepulauan Riau	1017-122
Timintui Ndabe, Pulau		Pulau	03°54'34.90" S 134°06'52.59" T	Kaimana, Papua Barat	3012-211
Timintui Ndabe, Yef		Pulau	03°54'17.57" S 134°06'38.62" T	Kaimana, Papua Barat	3012-211

DAFTAR NAMA RUPABUMI

NAMA RUPABUMI	NAMA LAIN	UNSUR RUPABUMI	KOORDINAT	WILAYAH ADMINISTRASI	NOMOR LEMBAR PETA
Timintui Nit, Pulau		Pulau	03°54'38.29" S 134°06'50.55" T	Kaimana, Papua Barat	3012-211
Timintui Nit, Yef		Pulau	03°54'17.45" S 134°06'40.32" T	Kaimana, Papua Barat	3012-211
Timlis, Pulau		Pulau	00°24'55.08" S 127°45'15.63" T	Halmahera Selatan, Maluku Utara	2615-421
Timlonga, Pulau		Pulau	01°00'19.15" U 127°55'54.76" T	Halmahera Timur, Maluku Utara	2617-122
Timomur, Nus		Pulau	03°54'34.94" S 134°06'40.84" T	Kaimana, Papua Barat	3012-211
Timor, Laut		Laut	11°13'59.96" S 128°02'09.25" T	Indonesia	2604-531
Timor, Pulau		Pulau	09°42'44.01" S 124°21'16.69" T	Indonesia	2306-341
Timpaus, Pulau		Pulau	01°51'09.00" S 124°00'38.99" T	Banggai Kepulauan, Sulawesi Tengah	2314-313
Timpo'O, Pulau		Pulau	00°20'26.77" S 121°53'07.42" T	Tojo Una Una, Sulawesi Tengah	2215-424
Timpusu, Pulau		Pulau	00°26'06.00" S 122°04'58.00" T	Tojo Una Una, Sulawesi Tengah	2215-511
Timun Darat, Pulau		Pulau	00°50'56.28" U 103°20'53.62" T	Karimun, Kepulauan Riau	0916-641
Timun Laut, Pulau		Pulau	00°50'53.00" U 103°20'35.99" T	Karimun, Kepulauan Riau	0916-641
Timun, Pulau		Pulau	00°38'28.00" U 103°37'36.99" T	Karimun, Kepulauan Riau	1016-414
Timunan, Pulau		Pulau	06°33'42.77" S 115°32'42.52" T	Sumenep, Jawa Timur	1809-133
Tina Polang, Pulau		Pulau	00°28'14.95" S 121°43'17.73" T	Tojo Una Una, Sulawesi Tengah	2215-412
Tinabasan, Pulau		Pulau	04°07'22.00" U 117°33'43.99" T	Nunukan, Kalimantan Utara	1920-211
Tinabo Bakka', Pulau		Pulau	06°34'12.00" S 121°05'57.05" T	Kepulauan Selayar, Sulawesi Selatan	2109-333
Tinabo Ki'Di', Pulau		Pulau	06°34'02.99" S 121°04'45.05" T	Kepulauan Selayar, Sulawesi Selatan	2109-333
Tinakin, Pulau		Pulau	01°36'15.00" S 123°29'40.99" T	Banggai Kepulauan, Sulawesi Tengah	2314-144
Tinakinlaut Dalam, Pulau		Pulau	01°36'05.00" S 123°29'17.00" T	Banggai Kepulauan, Sulawesi Tengah	2314-144
Tinakinlaut Kecil, Pulau		Pulau	01°36'00.00" S 123°29'16.30" T	Banggai Laut, Sulawesi Tengah	2314-144
Tinakinlaut Luar, Pulau		Pulau	01°35'57.99" S 123°29'16.00" T	Banggai Kepulauan, Sulawesi Tengah	2314-144
Tinakitlaut Tengah, Pulau		Pulau	01°35'59.71" S 123°29'13.87" T	Banggai Kepulauan, Sulawesi Tengah	2314-144
Tinalapu, Pulau		Pulau	00°39'50.97" S 122°40'36.86" T	Banggai, Sulawesi Tengah	2215-332

DAFTAR NAMA RUPABUMI

NAMA RUPABUMI	NAMA LAIN	UNSUR RUPABUMI	KOORDINAT	WILAYAH ADMINISTRASI	NOMOR LEMBAR PETA
Tinanja, Pulau		Pulau	06°33'16.70" S 121°10'16.28" T	Kepulauan Selayar, Sulawesi Selatan	2109-334
Tinape, Pulau		Pulau	01°18'57.34" S 123°06'38.43" T	Banggai Kepulauan, Sulawesi Tengah	2314-413
Tindila, Pulau		Pulau	01°47'34.01" U 125°03'27.34" T	Minahasa Utara, Sulawesi Utara	2417-531
Tingaru Barat, Pulau		Pulau	00°20'24.20" S 121°52'51.21" T	Tojo Una Una, Sulawesi Tengah	2215-424
Tingaru Timur, Pulau		Pulau	00°20'26.00" S 121°52'54.95" T	Tojo Una Una, Sulawesi Tengah	2215-424
Tinggalungang, Pulau		Pulau	07°02'12.00" S 118°02'21.99" T	Pangkajene Kepulauan, Sulawesi Selatan	1908-633
Tinggi, Pulau		Pulau	02°50'39.00" U 095°57'51.00" T	Simeulue, Aceh	0418-642
Tinggi, Pulau		Pulau	02°59'12.00" S 106°42'15.99" T	Bangka Selatan, Kepulauan Bangka Belitung	1213-112
Tinggilanga, Pulau		Pulau	00°59'39.00" U 120°43'04.00" T	Toli Toli, Sulawesi Tengah	2116-534
Tinggolodu, Pulau		Pulau	01°00'54.26" U 122°23'33.41" T	Gorontalo Utara, Gorontalo	2217-222
Tinggolok Besar, Pulau		Pulau	03°15'47.00" U 106°18'43.99" T	Kepulauan Anambas, Kepulauan Riau	1119-341
Tinggolok Kecil, Pulau		Pulau	03°15'51.99" U 106°18'51.00" T	Kepulauan Anambas, Kepulauan Riau	1119-341
Tingkarah Besar, Pulau		Pulau	06°59'24.56" S 115°34'59.44" T	Sumenep, Jawa Timur	1809-111
Tingkarah Kecil, Pulau		Pulau	06°59'57.14" S 115°35'16.98" T	Sumenep, Jawa Timur	1809-111
Tingmadoto, Pulau		Pulau	01°56'43.91" U 127°42'21.70" T	Halmahera Barat, Maluku Utara	2617-434
Tinil, Pulau		Pulau	05°57'15.96" S 106°21'10.85" T	Serang, Banten	1110-321
Tinjil, Pulau		Pulau	06°57'43.96" S 105°47'35.58" T	Pandeglang, Banten	1109-221
Tinjul, Pulau		Pulau	00°18'01.08" U 104°26'20.17" T	Lingga, Kepulauan Riau	1016-242
Tinjul, Pulau		Pulau	00°54'21.34" U 103°56'27.93" T	Kota Batam, Kepulauan Riau	1016-444
Tinondo, Pulau		Pulau	04°54'10.08" S 122°45'28.26" T	Muna, Sulawesi Tenggara	2211-321
Tinopolan Dua, Pulau		Pulau	00°30'33.99" S 121°45'14.00" T	Tojo Una Una, Sulawesi Tengah	2215-143
Tinopolan Satu, Pulau		Pulau	00°30'41.61" S 121°44'50.59" T	Tojo Una Una, Sulawesi Tengah	2215-134
Tinuru, Yef		Pulau	03°41'24.09" S 133°53'54.25" T	Kaimana, Papua Barat	3012-142
Tioro, Selat	Selat Tiworo	Selat	04°39'44.86" S 122°20'14.01" T	Sulawesi Tenggara	2211-241

DAFTAR NAMA RUPABUMI

NAMA RUPABUMI	NAMA LAIN	UNSUR RUPABUMI	KOORDINAT	WILAYAH ADMINISTRASI	NOMOR LEMBAR PETA
Tip Facan, Pulau		Pulau	00°20'40.57" S 130°34'32.16" T	Raja Ampat, Papua Barat	2815-413
Tip Kapas, Pulau		Pulau	01°56'07.46" S 130°22'18.89" T	Raja Ampat, Papua Barat	2714-321
Tipale, Pulau		Pulau	01°56'22.05" S 130°22'36.73" T	Raja Ampat, Papua Barat	2714-322
Tipinupai, Pulau		Pulau	00°10'29.32" S 130°16'27.31" T	Raja Ampat, Papua Barat	2715-641
Tiplo, Pulau		Pulau	00°09'58.88" U 130°02'44.80" T	Raja Ampat, Papua Barat	2716-313
Tiplol Genan, Yef		Pulau	00°18'26.67" S 130°36'47.73" T	Raja Ampat, Papua Barat	2815-413
Tipoaret, Pulau		Pulau	02°47'53.03" S 132°02'35.65" T	Fak Fak, Papua Barat	2913-113
Tipoaret, Pulau		Pulau	02°57'39.88" S 132°07'28.74" T	Fak Fak, Papua Barat	2913-111
Tipolo, Pulau		Pulau	00°18'30.31" S 130°36'46.04" T	Raja Ampat, Papua Barat	2815-413
Tiporbakengkeng, Pulau		Pulau	02°28'19.17" S 119°07'21.54" T	Mamuju, Sulawesi Barat	2013-511
Tippecan, Pulau		Pulau	00°20'44.05" S 130°34'41.43" T	Raja Ampat, Papua Barat	2815-413
Tira, Pulau		Pulau	00°24'18.42" S 121°49'31.72" T	Tojo Una Una, Sulawesi Tengah	2215-421
Tira, Pulau		Pulau	03°16'25.00" S 122°24'33.99" T	Morowali, Sulawesi Tengah	2212-524
Tira, Pulau		Pulau	01°42'55.63" U 127°33'18.72" T	Halmahera Barat, Maluku Utara	2617-413
Tiram, Pulau		Pulau	03°28'00.25" U 117°17'08.97" T	Tana Tidung, Kalimantan Utara	1919-143
Tiram, Pulau		Pulau	06°19'23.99" S 134°19'28.99" T	Kepulauan Aru, Maluku	3009-523
Tirawa'Aromnus, Yef		Pulau	03°51'23.47" S 133°57'32.57" T	Kaimana, Papua Barat	3012-124
Tita, Pulau		Pulau	06°31'24.31" S 134°46'14.54" T	Kepulauan Aru, Maluku	3009-343
Titampan, Pulau		Pulau	00°26'45.88" U 104°23'02.00" T	Lingga, Kepulauan Riau	1016-244
Titernoha, Pulau		Pulau	02°46'51.97" S 132°02'56.73" T	Fak Fak, Papua Barat	2913-113
Titim, Pulau		Pulau	02°46'57.73" S 132°41'36.42" T	Fak Fak, Papua Barat	2913-214
Titipan Indah, Pulau		Pulau	04°02'21.99" S 116°08'35.00" T	Kotabaru, Kalimantan Selatan	1811-534
Titiras, Pulau		Pulau	03°30'04.85" S 122°19'09.99" T	Konawe Utara, Sulawesi Tenggara	2212-243
Tito, Pulau		Pulau	01°39'42.34" U 127°28'40.92" T	Halmahera Barat, Maluku Utara	2517-624

DAFTAR NAMA RUPABUMI

NAMA RUPABUMI	NAMA LAIN	UNSUR RUPABUMI	KOORDINAT	WILAYAH ADMINISTRASI	NOMOR LEMBAR PETA
Titpegam Genan, Pulau		Pulau	00°24'42.68" S 130°36'35.89" T	Raja Ampat, Papua Barat	2815-411
Titpegam, Pulau		Pulau	00°24'44.87" S 130°36'35.53" T	Raja Ampat, Papua Barat	2815-411
Titus Dua, Pulau		Pulau	03°34'43.34" U 117°28'36.53" T	Bulungan, Kalimantan Utara	1919-422
Titus Hulu, Pulau		Pulau	02°55'22.62" U 117°29'34.91" T	Bulungan, Kalimantan Utara	1918-444
Titus Kecil, Pulau		Pulau	02°55'09.55" U 117°30'19.77" T	Bulungan, Kalimantan Utara	1918-533
Titus Satu, Pulau		Pulau	02°55'48.00" U 117°30'36.00" T	Bulungan, Kalimantan Utara	1918-533
Tiu Bolindang, Pulau		Pulau	01°31'24.20" S 122°47'09.45" T	Banggai Kepulauan, Su-lawesi Tengah	2214-343
Tiung, Pulau		Pulau	00°25'15.47" S 122°06'10.19" T	Tojo Una Una, Sulawesi Tengah	2215-511
Tivarevia Ndabe, Yef		Pulau	03°52'53.09" S 133°56'06.84" T	Kaimana, Papua Barat	3012-122
Tivarevia Nit, Yef		Pulau	03°52'52.97" S 133°55'58.55" T	Kaimana, Papua Barat	3012-122
Tiwadak, Pulau		Pulau	03°00'07.99" S 116°07'34.00" T	Kotabaru, Kalimantan Selatan	1812-534
Tiyangnyaru, Pulau		Pulau	00°34'00.99" U 107°10'54.99" T	Bintan, Kepulauan Riau	1216-512
Tjo, Pulau		Pulau	00°15'39.76" S 122°08'45.69" T	Tojo Una Una, Sulawesi Tengah	2215-514
To Nut, Pulau		Pulau	01°55'28.45" S 130°20'56.90" T	Raja Ampat, Papua Barat	2714-321
To Siewai Arue, Pulau		Pulau	02°47'39.63" S 120°28'54.95" T	Luwu Utara, Sulawesi Selatan	2113-124
To, Pulau		Pulau	00°45'41.00" U 128°19'39.00" T	Halmahera Timur, Maluku Utara	2616-541
Toada Kondong, Pulau		Pulau	01°28'36.93" S 123°15'21.40" T	Banggai Kepulauan, Su-lawesi Tengah	2314-421
Toadah Kondong, Pulau		Pulau	02°13'53.00" S 123°08'47.00" T	Banggai Kepulauan, Su-lawesi Tengah	2313-432
Toademanandu, Pulau		Pulau	03°24'39.38" U 125°31'38.55" T	Kepulauan Sangihe, Su-lawesi Utara	2419-333
Toado, Pulau		Pulau	02°06'30.37" S 123°55'36.31" T	Banggai Kepulauan, Su-lawesi Tengah	2313-544
Toaladu, Pulau	Pulau Tadusura	Pulau	03°28'18.21" U 125°39'56.83" T	Kepulauan Sangihe, Su-lawesi Utara	2419-334
Toat, Yef		Pulau	02°07'30.16" S 130°27'40.74" T	Raja Ampat, Papua Barat	2713-642
Toayef Les, Pulau		Pulau	00°13'29.34" S 130°23'15.09" T	Raja Ampat, Papua Barat	2715-642
Toayef Lool, Pulau		Pulau	00°13'26.65" S 130°23'20.40" T	Raja Ampat, Papua Barat	2715-642

DAFTAR NAMA RUPABUMI

NAMA RUPABUMI	NAMA LAIN	UNSUR RUPABUMI	KOORDINAT	WILAYAH ADMINISTRASI	NOMOR LEMBAR PETA
Toayef Sawi, Pulau		Pulau	00°13'27.71" S 130°23'23.60" T	Raja Ampat, Papua Barat	2715-642
Toba, Pulau		Pulau	05°22'23.84" S 134°28'12.86" T	Kepulauan Aru, Maluku	3010-524
Tobabi, Pulau		Pulau	01°48'25.88" S 126°12'15.99" T	Kepulauan Sula, Maluku Utara	2514-114
Tobalai, Pulau		Pulau	01°37'55.99" S 128°19'49.00" T	Halmahera Selatan, Maluku Utara	2614-241
Tobbou, Pulau		Pulau	02°20'17.00" S 099°43'19.99" T	Kepulauan Mentawai, Sumatera Barat	0713-514
Tobea Besar, Pulau		Pulau	04°32'24.00" S 122°42'36.00" T	Muna, Sulawesi Tenggara	2211-334
Tobea Kecil, Pulau		Pulau	04°34'27.94" S 122°41'19.97" T	Muna, Sulawesi Tenggara	2211-334
Tobelo, Pulau		Pulau	00°27'42.76" U 122°08'49.35" T	Boalemo, Gorontalo	2216-234
Tobeloyen Atsa, Pulau		Pulau	01°49'57.59" S 130°27'38.48" T	Raja Ampat, Papua Barat	2714-324
Tobeloyen Fat, Pulau		Pulau	01°50'02.50" S 130°27'42.23" T	Raja Ampat, Papua Barat	2714-324
Tobeloyen Lu, Pulau		Pulau	01°49'57.91" S 130°27'31.76" T	Raja Ampat, Papua Barat	2714-324
Tobeloyen Tol, Pulau		Pulau	01°50'03.52" S 130°27'38.41" T	Raja Ampat, Papua Barat	2714-324
Tobi, Yef		Pulau	03°04'40.64" S 133°46'31.33" T	Kaimana, Papua Barat	3012-443
Tobo Agoh, Pulau		Pulau	07°09'23.57" S 115°52'10.75" T	Sumenep, Jawa Timur	1808-441
Tobong, Pulau		Pulau	00°22'09.66" U 120°39'20.41" T	Parigi Moutong, Sulawesi Tengah	2116-232
Tobotobo Dua, Pulau		Pulau	07°08'45.20" S 115°51'08.62" T	Sumenep, Jawa Timur	1808-441
Tobotobo Kecil, Pulau		Pulau	02°06'30.51" U 127°46'41.32" T	Halmahera Utara, Maluku Utara	2618-121
Tobotobu, Pulau		Pulau	07°08'57.30" S 115°51'32.88" T	Sumenep, Jawa Timur	1808-441
Tobunan Pauno, Pulau		Pulau	01°48'07.41" S 123°08'40.22" T	Banggai Laut, Sulawesi Tengah	2314-114
Tobunan Tanga, Pulau		Pulau	01°47'51.86" S 123°08'32.70" T	Banggai Laut, Sulawesi Tengah	2314-114
Tobur, Pulau		Pulau	07°14'15.50" S 131°28'41.40" T	Kepulauan Tanimbar, Maluku	2808-542
Todoko, Yef		Pulau	01°58'29.15" S 130°30'36.23" T	Raja Ampat, Papua Barat	2814-111
Todoku, Pulau		Pulau	01°08'40.99" S 128°27'05.00" T	Halmahera Selatan, Maluku Utara	2614-542
Todoku, Pulau		Pulau	00°37'14.00" S 128°32'53.99" T	Halmahera Selatan, Maluku Utara	2615-333

DAFTAR NAMA RUPABUMI

NAMA RUPABUMI	NAMA LAIN	UNSUR RUPABUMI	KOORDINAT	WILAYAH ADMINISTRASI	NOMOR LEMBAR PETA
Toduku, Pulau		Pulau	00°20'30.00" S 127°17'24.00" T	Halmahera Selatan, Maluku Utara	2515-623
Toe, Pulau		Pulau	00°52'31.42" U 104°39'27.10" T	Bintan, Kepulauan Riau	1016-634
Toempo, Pulau		Pulau	04°40'54.89" S 123°11'26.07" T	Buton Utara, Sulawesi Tenggara	2311-132
Tofongarijuri, Pulau		Pulau	05°54'01.74" S 134°45'05.99" T	Kepulauan Aru, Maluku	3010-321
Tofu, Pulau		Pulau	00°23'07.14" S 098°31'18.53" T	Nias Selatan, Sumatera Utara	0615-611
Tofuwidi, Pulau		Pulau	00°37'21.99" S 128°31'42.31" T	Halmahera Selatan, Maluku Utara	2615-333
Togar, Pulau		Pulau	02°44'35.78" S 132°06'20.18" T	Fak Fak, Papua Barat	2913-131
Togean, Pulau		Pulau	00°23'19.00" S 121°57'45.00" T	Tojo Una Una, Sulawesi Tengah	2215-422
Togo-Togo Pelokan, Pulau		Pulau	07°10'46.24" S 118°24'44.50" T	Pangkajene Kepulauan, Sulawesi Selatan	1908-642
Togo, Pulau		Pulau	05°28'24.53" S 123°46'36.05" T	Wakatobi, Sulawesi Tenggara	2310-521
Togoannusa, Pulau		Pulau	02°37'11.72" S 131°40'08.24" T	Fak Fak, Papua Barat	2813-334
Togopi, Pulau		Pulau	00°25'50.99" S 122°04'41.99" T	Tojo Una Una, Sulawesi Tengah	2215-511
Togoplun, Pulau		Pulau	00°39'40.43" U 129°02'01.91" T	Maluku Utara	2716-413
Togorebongo, Pulau		Pulau	01°56'20.43" U 127°42'06.58" T	Halmahera Barat, Maluku Utara	2617-434
Togotogo Kalukuang, Pulau		Pulau	05°13'38.49" S 117°39'15.45" T	Pangkajene Kepulauan, Sulawesi Selatan	1910-532
Togotogo Marasende, Pulau		Pulau	05°01'32.00" S 117°03'49.00" T	Pangkajene Kepulauan, Sulawesi Selatan	1910-433
Togotogo Pammantauang, Pulau		Pulau	05°01'22.59" S 117°03'43.21" T	Pangkajene Kepulauan, Sulawesi Selatan	1910-433
Togotogo, Pulau		Pulau	06°56'30.78" S 115°52'44.00" T	Sumenep, Jawa Timur	1809-122
Toguan, Pulau		Pulau	00°34'40.00" U 119°47'40.99" T	Donggala, Sulawesi Tengah	2016-621
Toho, Pulau		Pulau	03°13'59.05" S 122°21'41.28" T	Morowali, Sulawesi Tengah	2212-541
Toimiang, Pulau		Pulau	01°42'17.60" S 099°14'49.80" T	Kepulauan Mentawai, Sumatera Barat	0714-132
Toka Matahu, Pulau		Pulau	01°49'21.13" U 127°51'18.26" T	Halmahera Utara, Maluku Utara	2617-441
Toko-Toko Wawoone, Pulau		Pulau	03°50'41.03" S 122°27'05.17" T	Konawe, Sulawesi Tenggara	2212-224
Toko, Pulau		Pulau	02°39'05.00" U 096°07'04.00" T	Simeulue, Aceh	0518-413

DAFTAR NAMA RUPABUMI

NAMA RUPABUMI	NAMA LAIN	UNSUR RUPABUMI	KOORDINAT	WILAYAH ADMINISTRASI	NOMOR LEMBAR PETA
Toko, Pulau		Pulau	02°39'16.14" U 096°07'23.69" T	Simeulue, Aceh	0518-413
Tokogondi, Pulau		Pulau	00°25'25.91" S 121°59'14.49" T	Tojo Una Una, Sulawesi Tengah	2215-422
Tokolaka Ana, Pulau		Pulau	10°31'50.00" S 123°23'16.00" T	Rote Ndao, Nusa Tenggara Timur	2305-144
Tokolongsoa, Pulau		Pulau	02°53'57.73" S 122°12'37.10" T	Morowali, Sulawesi Tengah	2213-212
Tokoluan Pauno, Pulau		Pulau	01°53'25.00" S 123°48'25.99" T	Banggai Kepulauan, Sulawesi Tengah	2314-221
Tokonanaka, Pulau		Pulau	01°56'07.00" S 121°29'08.99" T	Morowali, Sulawesi Tengah	2114-322
Tokong Babasal, Pulau		Pulau	01°31'46.90" S 122°47'28.45" T	Banggai Kepulauan, Sulawesi Tengah	2214-343
Tokong Bakka, Pulau		Pulau	06°14'12.31" S 120°26'42.64" T	Kepulauan Selayar, Sulawesi Selatan	2109-442
Tokong Ki'Di', Pulau		Pulau	06°14'46.83" S 120°26'47.66" T	Kepulauan Selayar, Sulawesi Selatan	2109-442
Tokong, Pulau		Pulau	03°48'06.02" U 107°59'31.19" T	Natuna, Kepulauan Riau	1219-642
Tokong, Pulau		Pulau	03°54'34.99" S 116°03'06.99" T	Kotabaru, Kalimantan Selatan	1812-211
Tokong, Pulau		Pulau	01°09'25.70" U 103°48'50.29" T	Kota Batam, Kepulauan Riau	1017-123
Tokong, Pulau		Pulau	02°48'32.97" U 117°38'22.48" T	Bulungan, Kalimantan Utara	1918-532
Tokonganakhiu, Pulau		Pulau	02°43'56.21" U 106°16'01.25" T	Kepulauan Anambas, Kepulauan Riau	1118-623
Tokongbatuampar, Pulau		Pulau	00°30'40.86" S 104°02'10.82" T	Lingga, Kepulauan Riau	1015-233
Tokongbelading, Pulau		Pulau	00°00'40.14" S 104°49'31.48" T	Lingga, Kepulauan Riau	1015-643
Tokongbelanda Besar, Pulau		Pulau	01°08'38.00" U 103°17'46.00" T	Karimun, Kepulauan Riau	0917-323
Tokongbelanda Kecil, Pulau		Pulau	01°08'29.00" U 103°17'39.99" T	Karimun, Kepulauan Riau	0917-323
Tokongbelayar, Pulau		Pulau	03°27'02.99" U 106°16'09.99" T	Kepulauan Anambas, Kepulauan Riau	1119-343
Tokongbengong, Pulau		Pulau	02°55'03.32" U 106°09'05.06" T	Kepulauan Anambas, Kepulauan Riau	1118-634
Tokongberakit, Pulau		Pulau	02°45'49.73" U 106°11'50.64" T	Kepulauan Anambas, Kepulauan Riau	1118-632
Tokongberangan Barat, Pulau		Pulau	02°58'30.48" U 105°45'30.56" T	Kepulauan Anambas, Kepulauan Riau	1118-543
Tokongberangan Timur, Pulau		Pulau	02°58'42.68" U 105°46'38.10" T	Kepulauan Anambas, Kepulauan Riau	1118-543
Tokongberlayar, Pulau		Pulau	00°52'03.55" S 104°24'19.06" T	Kepulauan Riau	1015-224

DAFTAR NAMA RUPABUMI

NAMA RUPABUMI	NAMA LAIN	UNSUR RUPABUMI	KOORDINAT	WILAYAH ADMINISTRASI	NOMOR LEMBAR PETA
Tokongboro, Pulau		Pulau	04°04'00.99" U 107°26'08.99" T	Natuna, Kepulauan Riau	1220-222
Tokongbuan, Pulau		Pulau	02°59'18.30" U 106°14'25.97" T	Kepulauan Anambas, Kepulauan Riau	1118-634
Tokongburun, Pulau		Pulau	03°19'22.75" U 106°23'08.99" T	Kepulauan Anambas, Kepulauan Riau	1119-342
Tokongburung, Pulau		Pulau	04°25'28.57" U 107°41'13.02" T	Natuna, Kepulauan Riau	1220-334
Tokongcamar, Pulau		Pulau	00°30'40.42" S 104°02'09.94" T	Lingga, Kepulauan Riau	1015-233
Tokongdahan, Pulau		Pulau	02°50'33.98" U 106°10'53.89" T	Kepulauan Anambas, Kepulauan Riau	1118-632
Tokongduyok, Pulau		Pulau	03°11'47.43" U 106°26'36.65" T	Kepulauan Anambas, Kepulauan Riau	1119-324
Tokongempatlima, Pulau		Pulau	00°51'58.50" S 104°24'38.60" T	Kepulauan Riau	1015-224
Tokonghiu Besar, Pulau		Pulau	01°11'13.80" U 103°20'43.94" T	Karimun, Kepulauan Riau	0917-323
Tokonghiu Kecil, Pulau		Pulau	01°12'52.20" S 105°13'23.20" T	Lingga, Kepulauan Riau	1114-432
Tokonghiu Kecil, Pulau		Pulau	01°11'26.20" U 103°21'09.36" T	Karimun, Kepulauan Riau	0917-323
Tokonghiu, Pulau		Pulau	01°12'44.20" S 105°13'24.16" T	Indonesia	1114-432
Tokongimpul, Pulau		Pulau	02°44'21.00" U 106°17'03.00" T	Kepulauan Anambas, Kepulauan Riau	1118-623
Tokongkadis, Pulau		Pulau	03°06'05.19" U 106°20'26.13" T	Kepulauan Anambas, Kepulauan Riau	1119-321
Tokongkelelawar, Pulau		Pulau	01°09'02.71" U 103°18'11.63" T	Karimun, Kepulauan Riau	0917-323
Tokongkendo, Pulau		Pulau	03°04'54.90" U 106°20'28.03" T	Kepulauan Anambas, Kepulauan Riau	1119-321
Tokongmalangbiru, Pulau		Pulau	02°18'02.35" U 105°35'50.56" T	Kepulauan Anambas, Kepulauan Riau	1118-231
Tokongmalu, Pulau		Pulau	02°17'26.93" U 108°53'45.54" T	Natuna, Kepulauan Riau	1318-242
Tokongmandarian Darat, Pulau		Pulau	03°18'26.79" U 106°23'35.24" T	Kepulauan Anambas, Kepulauan Riau	1119-342
Tokongmandidarat, Pulau		Pulau	00°40'27.39" S 104°15'01.76" T	Lingga, Kepulauan Riau	1015-241
Tokongmandilaut, Pulau		Pulau	00°40'28.01" S 104°15'14.31" T	Lingga, Kepulauan Riau	1015-241
Tokongmuri, Pulau		Pulau	01°51'50.00" U 108°38'26.00" T	Natuna, Kepulauan Riau	1317-532
Tokongnaboi Besar, Pulau		Pulau	00°35'47.25" S 104°19'14.91" T	Lingga, Kepulauan Riau	1015-243
Tokongnaboi, Pulau		Pulau	00°35'43.45" S 104°19'12.45" T	Lingga, Kepulauan Riau	1015-243

DAFTAR NAMA RUPABUMI

NAMA RUPABUMI	NAMA LAIN	UNSUR RUPABUMI	KOORDINAT	WILAYAH ADMINISTRASI	NOMOR LEMBAR PETA
Tokongnanas, Pulau		Pulau	03°19'47.20" U 105°57'03.45" T	Kepulauan Anambas, Kepulauan Riau	1119-242
Tokongpasu Selatan, Pulau		Pulau	03°22'50.99" U 106°27'42.99" T	Kepulauan Anambas, Kepulauan Riau	1119-344
Tokongpasu Utara, Pulau		Pulau	03°23'05.21" U 106°27'39.21" T	Kepulauan Anambas, Kepulauan Riau	1119-344
Tokongperpat Kecil, Pulau		Pulau	00°31'50.56" S 104°01'46.91" T	Lingga, Kepulauan Riau	1015-233
Tokongperpat, Pulau		Pulau	00°31'52.91" S 104°01'47.00" T	Lingga, Kepulauan Riau	1015-233
Tokongpollux, Pulau		Pulau	00°48'19.29" S 104°26'28.71" T	Lingga, Kepulauan Riau	1015-224
Tokongsekatip, Pulau		Pulau	00°44'46.87" U 103°56'31.94" T	Karimun, Kepulauan Riau	1016-424
Tokongsendok, Pulau		Pulau	02°37'07.00" U 106°17'08.00" T	Kepulauan Anambas, Kepulauan Riau	1118-621
Tokongserayak, Pulau		Pulau	02°42'37.90" U 108°36'18.56" T	Natuna, Kepulauan Riau	1318-513
Tokongsigan, Pulau		Pulau	02°42'17.59" U 106°16'33.15" T	Kepulauan Anambas, Kepulauan Riau	1118-623
Tokongsluma, Pulau		Pulau	00°51'00.23" S 104°25'19.83" T	Kepulauan Riau	1015-224
Tokongtengah, Pulau		Pulau	00°35'39.71" S 104°19'15.89" T	Lingga, Kepulauan Riau	1015-243
Tokonguwi Besar, Pulau		Pulau	01°11'01.56" U 107°13'19.58" T	Bintan, Kepulauan Riau	1217-214
Tokonguwi Kecil, Pulau		Pulau	01°10'59.68" U 107°13'25.19" T	Bintan, Kepulauan Riau	1217-214
Tokonguwi Sedang, Pulau		Pulau	01°10'53.29" U 107°13'13.29" T	Bintan, Kepulauan Riau	1217-214
Toku, Pulau		Pulau	00°26'16.02" S 121°45'54.78" T	Tojo Una Una, Sulawesi Tengah	2215-421
Tokubet, Pulau		Pulau	01°43'30.98" S 123°32'50.30" T	Banggai Kepulauan, Sulawesi Tengah	2314-231
Tokulo, Pulau		Pulau	00°25'31.00" S 122°07'32.00" T	Tojo Una Una, Sulawesi Tengah	2215-512
Tol Moropat, Yef		Pulau	01°05'23.40" S 131°06'58.02" T	Raja Ampat, Papua Barat	2814-533
Tol Moroyes, Yef		Pulau	01°05'20.36" S 131°07'40.12" T	Raja Ampat, Papua Barat	2814-534
Tol Polollo, Yef		Pulau	01°05'17.03" S 131°07'28.21" T	Raja Ampat, Papua Barat	2814-533
Tol Sepatu, Pulau		Pulau	00°02'07.48" S 130°30'49.16" T	Raja Ampat, Papua Barat	2815-433
Tol, Yef		Pulau	00°10'20.39" U 130°01'47.07" T	Raja Ampat, Papua Barat	2716-313
Tolabe Besar, Pulau		Pulau	01°41'16.25" U 125°01'20.07" T	Minahasa Utara, Sulawesi Utara	2417-513

DAFTAR NAMA RUPABUMI

NAMA RUPABUMI	NAMA LAIN	UNSUR RUPABUMI	KOORDINAT	WILAYAH ADMINISTRASI	NOMOR LEMBAR PETA
Tolandono, Pulau		Pulau	05°46'22.42" S 123°54'22.72" T	Wakatobi, Sulawesi Tenggara	2310-224
Tolar, Pulau		Pulau	06°24'06.99" S 134°23'02.46" T	Kepulauan Aru, Maluku	3009-522
Tolesi Kecil, Pulau		Pulau	01°13'23.11" S 131°07'48.07" T	Sorong, Papua Barat	2814-532
Tolesi, Pulau		Pulau	01°13'35.23" S 131°07'12.88" T	Sorong, Papua Barat	2814-531
Tolian, Pulau		Pulau	00°52'57.00" S 123°04'37.99" T	Banggai, Sulawesi Tengah	2315-111
Tolik, Pulau		Pulau	08°29'37.39" S 113°24'16.99" T	Jember, Jawa Timur	1607-522
Tolinggula, Pulau		Pulau	01°03'14.40" U 122°12'17.08" T	Gorontalo Utara, Gorontalo	2217-212
Tolisetubono, Pulau		Pulau	01°31'53.00" S 123°29'21.00" T	Banggai Kepulauan, Sulawesi Tengah	2314-144
Tollobundu, Pulau		Pulau	01°55'37.99" S 123°08'55.00" T	Banggai Kepulauan, Sulawesi Tengah	2314-112
Tolo, Teluk		Teluk	02°08'07.96" S 121°35'27.02" T	Sulawesi Tengah	2213-431
Tolobi, Pulau		Pulau	01°09'32.92" S 129°46'33.61" T	Raja Ampat, Papua Barat	2714-541
Tolobundu, Pulau		Pulau	01°37'35.00" S 123°12'37.00" T	Banggai Kepulauan, Sulawesi Tengah	2314-132
Tolong, Pulau		Pulau	00°01'52.00" U 098°55'45.99" T	Nias Selatan, Sumatera Utara	0616-322
Tolonuo, Pulau		Pulau	01°46'53.18" U 128°00'31.00" T	Halimahera Utara, Maluku Utara	2617-531
Tolop Kecil, Pulau		Pulau	01°09'48.60" U 103°51'58.79" T	Kota Batam, Kepulauan Riau	1017-123
Tolop, Pulau		Pulau	01°09'28.00" U 103°51'56.00" T	Kota Batam, Kepulauan Riau	1017-123
Tolping, Pulau		Pulau	02°42'45.46" U 098°48'46.31" T	Samosir, Sumatera Utara	0618-623
Toltoljurin Gaga, Pulau		Pulau	06°37'59.88" S 134°45'38.52" T	Kepulauan Aru, Maluku	3009-341
Toltoljurin, Pulau		Pulau	06°37'14.99" S 134°46'35.00" T	Kepulauan Aru, Maluku	3009-343
Tolu Barat, Togong		Pulau	01°33'57.38" S 123°28'04.88" T	Banggai Laut, Sulawesi Tengah	2314-144
Tolu Dalam, Togong		Pulau	01°34'09.03" S 123°28'10.36" T	Banggai Laut, Sulawesi Tengah	2314-144
Tolu Selatan, Togong		Pulau	01°29'18.25" S 123°28'19.81" T	Banggai Laut, Sulawesi Tengah	2314-422
Tolu Utara, Togong		Pulau	01°34'06.19" S 123°28'07.79" T	Banggai Laut, Sulawesi Tengah	2314-144
Tolu, Pulau		Pulau	01°39'55.30" U 127°32'50.60" T	Halimahera Barat, Maluku Utara	2617-413

DAFTAR NAMA RUPABUMI

NAMA RUPABUMI	NAMA LAIN	UNSUR RUPABUMI	KOORDINAT	WILAYAH ADMINISTRASI	NOMOR LEMBAR PETA
Tolun, Pulau		Pulau	02°44'57.00" S 129°01'23.00" T	Maluku Tengah, Maluku	2713-131
Tolven Genan, Yef		Pulau	01°10'44.83" S 131°04'32.73" T	Raja Ampat, Papua Barat	2814-531
Tolven, Yef		Pulau	01°10'52.33" S 131°04'46.65" T	Raja Ampat, Papua Barat	2814-531
Tomahu, Pulau		Pulau	03°12'22.00" S 126°00'27.00" T	Buru Selatan, Maluku	2512-431
Tomai, Pulau		Pulau	01°45'28.34" S 135°47'16.97" T	Kepulauan Yapen, Papua	3114-223
Tomakomafatu, Pulau		Pulau	02°08'16.20" U 127°47'02.26" T	Halmahera Utara, Maluku Utara	2618-123
Tombolang, Pulau		Pulau	00°26'40.99" S 121°55'26.00" T	Tojo Una Una, Sulawesi Tengah	2215-422
Tomboti, Pulau		Pulau	01°37'01.71" S 123°12'20.30" T	Banggai Kepulauan, Sulawesi Tengah	2314-134
Tomelo, Pulau		Pulau	00°28'27.99" U 122°06'25.99" T	Pahuwato, Gorontalo	2216-233
Tomia, Pulau		Pulau	05°45'11.28" S 123°56'39.86" T	Wakatobi, Sulawesi Tenggara	2310-224
Tomini, Cekungan		Cekungan	00°17'38.94" S 120°46'28.22" T	Sulawesi Tengah	2115-523
Tomini, Pulau		Pulau	00°23'49.99" U 120°36'56.99" T	Parigi Moutong, Sulawesi Tengah	2116-233
Tomini, Teluk		Teluk	00°15'56.31" S 121°36'23.08" T	Indonesia	2215-413
Tomisik Basal, Pulau		Pulau	02°13'45.22" S 123°08'34.90" T	Banggai Laut, Sulawesi Tengah	2313-432
Tomisik Pouno, Pulau		Pulau	02°14'10.00" S 123°08'26.99" T	Banggai Kepulauan, Sulawesi Tengah	2313-432
Tomisik Tanga, Pulau		Pulau	02°13'43.23" S 123°08'37.08" T	Banggai Laut, Sulawesi Tengah	2313-432
Tomolo, Pulau		Pulau	01°50'59.26" U 127°38'58.56" T	Halmahera Barat, Maluku Utara	2617-432
Tomori, Teluk		Teluk	01°54'33.94" S 121°25'48.36" T	Sulawesi Tengah	2114-322
Tomyar Da, Pulau		Pulau	08°02'13.89" S 131°17'38.72" T	Kepulauan Tanimbar, Maluku	2807-543
Tomyar Dol, Pulau		Pulau	08°02'18.10" S 131°17'36.26" T	Kepulauan Tanimbar, Maluku	2807-543
Tomyar Twalelean, Pulau		Pulau	08°02'17.70" S 131°17'37.05" T	Kepulauan Tanimbar, Maluku	2807-543
Tondaa, Pulau		Pulau	04°45'13.09" S 123°07'02.77" T	Buton Utara, Sulawesi Tenggara	2311-113
Tondan Timur, Pulau		Pulau	05°34'48.41" S 106°35'40.48" T	Administrasi Kepulauan Seribu, DKI Jakarta	1210-133
Tondo, Pulau		Pulau	00°20'48.99" S 121°50'20.00" T	Tojo Una Una, Sulawesi Tengah	2215-423

DAFTAR NAMA RUPABUMI

NAMA RUPABUMI	NAMA LAIN	UNSUR RUPABUMI	KOORDINAT	WILAYAH ADMINISTRASI	NOMOR LEMBAR PETA
Tondok, Togong		Pulau	01°32'38.00" S 122°56'54.76" T	Banggai Kepulauan, Su- lawesi Tengah	2214-344
Tondokan, Pulau		Pulau	01°57'18.00" S 123°43'46.99" T	Banggai Kepulauan, Su- lawesi Tengah	2314-212
Tondongi Dua, Pulau		Pulau	00°31'01.82" S 121°40'00.65" T	Tojo Una Una, Sulawesi Tengah	2215-134
Tondongi Empat, Pulau		Pulau	00°31'04.95" S 121°39'58.81" T	Tojo Una Una, Sulawesi Tengah	2215-134
Tondongi Enam, Pulau		Pulau	00°31'16.34" S 121°40'00.89" T	Tojo Una Una, Sulawesi Tengah	2215-134
Tondongi Lima, Pulau		Pulau	00°31'11.15" S 121°39'55.14" T	Tojo Una Una, Sulawesi Tengah	2215-134
Tondongi Satu, Pulau		Pulau	00°31'07.98" S 121°40'00.45" T	Tojo Una Una, Sulawesi Tengah	2215-134
Tondongi Tiga, Pulau		Pulau	00°31'04.51" S 121°39'58.94" T	Tojo Una Una, Sulawesi Tengah	2215-134
Tonduk, Pulau		Pulau	07°09'50.97" S 114°40'10.40" T	Sumenep, Jawa Timur	1708-532
Tong, Pulau		Pulau	00°53'11.45" U 103°55'59.57" T	Kota Batam, Kepulauan Riau	1016-444
Tonga, Pulau		Pulau	01°28'57.41" S 122°46'55.64" T	Banggai Kepulauan, Su- lawesi Tengah	2214-621
Tongan, Pulau		Pulau	01°29'42.18" S 122°46'39.76" T	Banggai Kepulauan, Su- lawesi Tengah	2214-621
Tonggeng Lahiaka, Pulau		Pulau	03°20'19.34" U 125°36'40.57" T	Kepulauan Sangihe, Su- lawesi Utara	2419-331
Tonggenglahang Kadio, Pulau		Pulau	01°46'28.82" U 125°11'10.46" T	Minahasa Utara, Sulawesi Utara	2417-532
Tonggenglahang Labo, Pulau		Pulau	01°46'32.44" U 125°11'09.65" T	Minahasa Utara, Sulawesi Utara	2417-532
Tonggengnapoto, Pulau		Pulau	02°19'44.44" U 125°27'09.42" T	Sulawesi Utara	2418-242
Tonggobubuk, Pulau		Pulau	01°39'04.64" S 123°09'29.41" T	Banggai Kepulauan, Su- lawesi Tengah	2314-132
Tonggobuk, Pulau		Pulau	01°43'59.00" S 123°07'21.00" T	Banggai Kepulauan, Su- lawesi Tengah	2314-131
Tonggobuk, Pulau		Pulau	01°33'19.00" S 123°07'54.99" T	Banggai Kepulauan, Su- lawesi Tengah	2314-134
Tonggorongrogrog, Pulau		Pulau	03°08'21.43" S 132°33'04.76" T	Fak Fak, Papua Barat	2912-531
Tonghaya, Pulau		Pulau	01°39'42.00" S 124°53'26.99" T	Kepulauan Sula, Maluku Utara	2414-142
Tongkabu, Pulau		Pulau	00°18'50.00" S 121°58'57.00" T	Tojo Una Una, Sulawesi Tengah	2215-424
Tongkang Pecah, Selat		Selat	00°54'17.07" U 103°21'43.81" T	Kepulauan Riau	0916-643
Tongke Darat, Pulau	Pulau Tongk	Pulau	01°25'03.41" S 123°18'02.11" T	Banggai Kepulauan, Su- lawesi Tengah	2314-421

DAFTAR NAMA RUPABUMI

NAMA RUPABUMI	NAMA LAIN	UNSUR RUPABUMI	KOORDINAT	WILAYAH ADMINISTRASI	NOMOR LEMBAR PETA
Tongke, Pulau		Pulau	00°51'08.27" U 120°21'53.19" T	Toli Toli, Sulawesi Tengah	2116-441
Tongke, Pulau		Pulau	01°25'45.00" S 123°17'19.00" T	Banggai Kepulauan, Su- lawesi Tengah	2314-421
Tongkeng, Pulau		Pulau	05°35'31.08" S 106°32'34.52" T	Administrasi Kepulauan Seribu, DKI Jakarta	1210-133
Tongkubu, Pulau		Pulau	01°33'27.27" S 123°07'49.95" T	Banggai Kepulauan, Su- lawesi Tengah	2314-134
Tongkulung, Pulau		Pulau	01°55'07.30" S 123°46'15.96" T	Banggai Kepulauan, Su- lawesi Tengah	2314-221
Tongot Les, Pulau		Pulau	02°08'05.62" S 130°29'49.35" T	Raja Ampat, Papua Barat	2713-642
Tongot Lol, Pulau		Pulau	02°07'50.22" S 130°29'50.91" T	Raja Ampat, Papua Barat	2713-642
Tonngobuk Bulit, Pulau		Pulau	01°33'47.10" S 123°07'14.92" T	Banggai Kepulauan, Su- lawesi Tengah	2314-133
Tonssi Dua, Pulau		Pulau	00°31'53.10" S 121°49'36.10" T	Tojo Una Una, Sulawesi Tengah	2215-143
Tonton, Pulau		Pulau	00°58'37.99" U 104°02'35.00" T	Kota Batam, Kepulauan Riau	1016-533
Tonton, Pulau		Pulau	06°18'52.99" S 134°21'32.00" T	Kepulauan Aru, Maluku	3009-523
Tonu, Yef		Pulau	02°02'46.98" S 130°22'17.38" T	Raja Ampat, Papua Barat	2713-643
Tonua, Pulau		Pulau	07°22'26.49" S 121°03'23.88" T	Kepulauan Selayar, Sulawe- si Selatan	2108-613
Tonualadamba, Pulau		Pulau	05°33'03.63" S 123°52'14.73" T	Wakatobi, Sulawesi Teng- gara	2310-243
Tonuapovelea, Pulau		Pulau	05°33'05.97" S 123°52'27.61" T	Wakatobi, Sulawesi Teng- gara	2310-243
Tonuatolo, Pulau		Pulau	05°32'37.66" S 123°52'37.99" T	Wakatobi, Sulawesi Teng- gara	2310-244
Toon Genan, Yef		Pulau	00°10'08.94" U 130°01'57.76" T	Raja Ampat, Papua Barat	2716-313
Toon, Yef		Pulau	00°10'11.48" U 130°02'02.71" T	Raja Ampat, Papua Barat	2716-313
Toosan, Pulau		Pulau	00°37'05.00" S 123°21'31.00" T	Banggai, Sulawesi Tengah	2315-143
Top, Pulau		Pulau	00°10'08.11" S 130°22'41.76" T	Raja Ampat, Papua Barat	2715-642
Topa Le, Pulau		Pulau	02°05'14.32" S 130°11'17.41" T	Raja Ampat, Papua Barat	2713-634
Topa Lol, Pulau		Pulau	02°05'15.34" S 130°11'19.05" T	Raja Ampat, Papua Barat	2713-634
Topang, Pulau		Pulau	00°45'29.00" U 103°05'43.00" T	Kepulauan Meranti, Riau	0916-631
Topesse, Pulau		Pulau	01°56'03.55" S 119°19'52.31" T	Mamuju, Sulawesi Barat	2014-221

DAFTAR NAMA RUPABUMI

NAMA RUPABUMI	NAMA LAIN	UNSUR RUPABUMI	KOORDINAT	WILAYAH ADMINISTRASI	NOMOR LEMBAR PETA
Topu Besar, Pulau		Pulau	00°28'12.82" S 121°41'14.67" T	Tojo Una Una, Sulawesi Tengah	2215-412
Topu Kecil, Pulau		Pulau	00°28'19.02" S 121°40'59.98" T	Tojo Una Una, Sulawesi Tengah	2215-412
Topu, Pulau		Pulau	00°28'24.60" S 121°40'58.04" T	Tojo Una Una, Sulawesi Tengah	2215-412
Tor Mgun, Yef		Pulau	01°14'45.15" S 129°47'33.91" T	Raja Ampat, Papua Barat	2714-541
Tor, Yef		Pulau	01°14'47.90" S 129°47'14.33" T	Raja Ampat, Papua Barat	2714-541
Toran, Pulau		Pulau	01°02'15.78" S 100°10'24.70" T	Kota Padang, Sumatera Barat	0714-634
Torin, Pulau		Pulau	07°44'53.00" S 131°06'38.90" T	Kepulauan Tanimbar, Maluku	2808-231
Toriri, Yef		Pulau	03°56'54.65" S 134°45'09.41" T	Kaimana, Papua Barat	3012-321
Torkoer, Yef		Pulau	01°13'29.33" S 129°46'40.04" T	Raja Ampat, Papua Barat	2714-541
Tormyar, Pulau		Pulau	08°02'15.10" S 131°17'37.10" T	Kepulauan Tanimbar, Maluku	2807-543
Toro Kuing, Pulau		Pulau	08°45'07.02" S 119°26'25.44" T	Manggarai Barat, Nusa Tenggara Timur	2007-224
Toro Nggelu, Pulau		Pulau	08°44'49.44" S 119°05'13.15" T	Bima, Nusa Tenggara Barat	2007-231
Toro Nggelu, Pulau		Pulau	08°44'51.00" S 119°05'16.84" T	Bima, Nusa Tenggara Barat	2007-231
Toro Nggelu, Pulau		Pulau	08°45'06.18" S 119°05'32.88" T	Bima, Nusa Tenggara Barat	2007-213
Toro Nggelu, Pulau		Pulau	08°45'00.11" S 119°05'46.10" T	Bima, Nusa Tenggara Barat	2007-213
Torobero, Pulau		Pulau	08°38'24.33" S 118°13'28.85" T	Dompur, Nusa Tenggara Barat	1907-332
Toroh Barrusuang, Pulau		Pulau	01°41'19.00" S 121°56'10.68" T	Morowali Utara, Sulawesi Tengah	2214-142
Toroh Lohokima, Pulau		Pulau	08°40'26.69" S 119°41'25.55" T	Manggarai Barat, Nusa Tenggara Timur	2007-332
Toroh Popo, Nusa		Pulau	08°30'18.29" S 119°34'23.45" T	Manggarai Barat, Nusa Tenggara Timur	2007-333
Toroh, Pulau		Pulau	00°28'41.79" S 121°41'22.84" T	Tojo Una Una, Sulawesi Tengah	2215-412
Torohboto, Pulau		Pulau	00°25'54.97" S 122°06'03.69" T	Tojo Una Una, Sulawesi Tengah	2215-511
Torohdituno, Pulau		Pulau	00°25'31.00" S 122°01'43.00" T	Tojo Una Una, Sulawesi Tengah	2215-511
Torohsamangka, Pulau		Pulau	03°05'26.50" S 122°31'38.37" T	Morowali, Sulawesi Tengah	2212-633
Torong Kui Kide, Pulau		Pulau	08°44'38.87" S 119°22'29.59" T	Manggarai Barat, Nusa Tenggara Timur	2007-241

DAFTAR NAMA RUPABUMI

NAMA RUPABUMI	NAMA LAIN	UNSUR RUPABUMI	KOORDINAT	WILAYAH ADMINISTRASI	NOMOR LEMBAR PETA
Torong Kui Lale, Pulau		Pulau	08°44'43.76" S 119°22'21.78" T	Manggarai Barat, Nusa Tenggara Timur	2007-241
Toropinunga, Pulau		Pulau	08°28'05.65" S 119°16'47.92" T	Bima, Nusa Tenggara Barat	2007-521
Toropot Pauno, Pulau		Pulau	01°59'29.85" S 123°28'48.29" T	Banggai Kepulauan, Sulawesi Tengah	2314-122
Toropot, Pulau		Pulau	01°56'28.11" S 123°39'14.46" T	Banggai Kepulauan, Sulawesi Tengah	2314-212
Toropou, Pulau		Pulau	06°19'16.34" S 120°26'48.84" T	Kepulauan Selayar, Sulawesi Selatan	2109-424
Toroserise, Pulau		Pulau	08°25'50.70" S 119°20'06.00" T	Bima, Nusa Tenggara Barat	2007-521
Torosimane, Pulau		Pulau	03°20'28.00" S 122°23'39.00" T	Morowali, Sulawesi Tengah	2212-524
Torosimane, Pulau		Pulau	03°16'09.18" S 122°23'44.99" T	Morowali, Sulawesi Tengah	2212-524
Torospegan, Pulau		Pulau	03°05'23.69" S 122°31'08.60" T	Morowali, Sulawesi Tengah	2212-633
Torowamba, Nisa		Pulau	08°30'37.45" S 119°03'14.35" T	Bima, Nusa Tenggara Barat	2007-233
Tortor, Pulau		Pulau	06°18'13.00" S 134°20'21.99" T	Kepulauan Aru, Maluku	3009-523
Totobo Tiga, Pulau		Pulau	04°35'02.43" S 122°19'19.36" T	Muna Barat, Sulawesi Tenggara	2211-243
Totogongo Babasal, Pulau		Pulau	01°53'37.00" S 123°40'53.00" T	Banggai Kepulauan, Sulawesi Tengah	2314-212
Totogongo Pauno, Pulau		Pulau	01°53'47.00" S 123°41'08.00" T	Banggai Kepulauan, Sulawesi Tengah	2314-212
Totok, Pulau		Pulau	06°45'24.05" S 105°25'12.00" T	Pandeglang, Banten	1109-124
Totolaka Besar, Pulau		Pulau	02°06'35.05" U 127°46'26.07" T	Halmahera Utara, Maluku Utara	2618-121
Totolaka Kecil, Pulau		Pulau	02°06'39.76" U 127°46'25.73" T	Halmahera Utara, Maluku Utara	2618-121
Totolu, Pulau		Pulau	01°18'59.75" S 123°06'40.51" T	Banggai Kepulauan, Sulawesi Tengah	2314-413
Totoson, Togong		Pulau	01°34'57.16" S 122°55'37.39" T	Banggai Kepulauan, Sulawesi Tengah	2214-344
Totuku Babasal, Pulau		Pulau	02°05'44.00" S 123°19'50.99" T	Banggai Kepulauan, Sulawesi Tengah	2313-443
Totuku Pauno, Pulau		Pulau	02°06'20.99" S 123°19'17.00" T	Banggai Kepulauan, Sulawesi Tengah	2313-443
Toulan Besar, Pulau		Pulau	01°32'39.00" S 123°28'23.99" T	Banggai Kepulauan, Sulawesi Tengah	2314-144
Toulan Kecil, Pulau		Pulau	01°33'49.00" S 123°28'07.00" T	Banggai Kepulauan, Sulawesi Tengah	2314-144
Towabi Kecil, Pulau		Pulau	00°00'48.29" U 127°25'45.91" T	Halmahera Selatan, Maluku Utara	2516-322

DAFTAR NAMA RUPABUMI

NAMA RUPABUMI	NAMA LAIN	UNSUR RUPABUMI	KOORDINAT	WILAYAH ADMINISTRASI	NOMOR LEMBAR PETA
Towaha, Pulau		Pulau	05°21'24.13" S 123°32'15.53" T	Wakatobi, Sulawesi Tenggara	2310-513
Towat, Yef		Pulau	02°00'45.74" S 130°18'20.66" T	Raja Ampat, Papua Barat	2713-643
Towatwa Pale, Pulau		Pulau	01°50'05.99" S 130°27'07.30" T	Raja Ampat, Papua Barat	2714-324
Towaya, Yef		Pulau	02°00'31.61" S 130°19'06.08" T	Raja Ampat, Papua Barat	2713-643
Towo Barat, Pulau		Pulau	00°24'49.00" S 122°08'44.00" T	Tojo Una Una, Sulawesi Tengah	2215-512
Towo Timur, Pulau		Pulau	00°24'47.99" S 122°08'52.00" T	Tojo Una Una, Sulawesi Tengah	2215-512
Towo, Pulau		Pulau	00°24'49.61" S 122°08'48.28" T	Tojo Una Una, Sulawesi Tengah	2215-512
Trai Weter, Meos		Pulau	00°28'09.20" S 130°35'54.74" T	Raja Ampat, Papua Barat	2815-411
Trai, Meos		Pulau	00°28'47.55" S 130°34'19.48" T	Raja Ampat, Papua Barat	2815-411
Traling, Pulau		Pulau	01°01'01.99" U 104°05'48.00" T	Kota Batam, Kepulauan Riau	1017-211
Trawangan, Gili		Pulau	08°21'03.19" S 116°02'11.00" T	Lombok Utara, Nusa Tenggara Barat	1807-513
Treweng, Pulau		Pulau	08°28'41.00" S 124°16'53.00" T	Alor, Nusa Tenggara Timur	2307-621
Trumon, Pulau		Pulau	02°48'34.67" U 097°35'36.51" T	Aceh Selatan, Aceh	0618-431
Trusanhaji, Pulau		Pulau	01°12'16.99" S 109°16'27.00" T	Kayong Utara, Kalimantan Barat	1314-641
Tua, Pulau		Pulau	01°43'13.68" U 109°15'36.74" T	Sambas, Kalimantan Barat	1317-623
Tuada, Pulau		Pulau	00°28'55.99" S 127°16'08.00" T	Halmahera Selatan, Maluku Utara	2515-621
Tuada, Pulau		Pulau	00°03'58.63" S 127°25'41.72" T	Halmahera Selatan, Maluku Utara	2515-644
Tuahmeng, Pulau		Pulau	02°45'51.74" U 100°01'41.54" T	Labuhanbatu Utara, Sumatera Utara	0718-631
Tuakara, Pulau		Pulau	02°12'16.00" U 127°46'03.00" T	Maluku Utara	2618-123
Tual, Pulau		Pulau	07°59'39.99" S 131°15'20.00" T	Kepulauan Tanimbar, Maluku	2808-221
Tualang Kedep, Pulau		Pulau	02°46'09.92" U 097°49'28.39" T	Kota Subulussalam, Aceh	0618-441
Tualang Mbelen, Pulau		Pulau	02°46'14.71" U 097°50'14.63" T	Kota Subulussalam, Aceh	0618-441
Tualang, Pulau		Pulau	02°57'18.20" U 099°50'01.91" T	Kota Tanjung Balai, Sumatera Utara	0718-543
Tualmalawan, Pulau		Pulau	06°43'42.53" S 131°36'08.28" T	Kepulauan Tanimbar, Maluku	2809-331

DAFTAR NAMA RUPABUMI

NAMA RUPABUMI	NAMA LAIN	UNSUR RUPABUMI	KOORDINAT	WILAYAH ADMINISTRASI	NOMOR LEMBAR PETA
Tuamoda Kecil, Pulau		Pulau	00°15'05.29" S 127°13'43.79" T	Halmahera Selatan, Maluku Utara	2515-614
Tuan, Pulau		Pulau	00°46'57.96" U 103°20'45.22" T	Karimun, Kepulauan Riau	0916-641
Tuan, Pulau		Pulau	02°31'19.50" S 108°49'52.46" T	Belitung Timur, Kepulauan Bangka Belitung	1313-243
Tuan, Pulau		Pulau	05°33'52.10" U 095°14'58.64" T	Aceh Besar, Aceh	0421-512
Tuanane, Pulau		Pulau	02°24'53.56" U 128°17'45.96" T	Pulau Morotai, Maluku Utara	2618-243
Tuanane, Pulau		Pulau	02°13'54.66" U 127°49'00.79" T	Halmahera Utara, Maluku Utara	2618-123
Tuangku, Pulau		Pulau	02°10'50.00" U 097°16'16.00" T	Aceh Singkil, Aceh	0518-323
Tuantahir, Pulau		Pulau	02°57'49.00" U 099°48'46.00" T	Sumatera Utara	0718-543
Tuapen Selatan, Pulau		Pulau	00°11'51.08" S 127°01'43.79" T	Halmahera Selatan, Maluku Utara	2515-631
Tuapen Utara, Pulau		Pulau	00°11'44.02" S 127°01'58.03" T	Halmahera Selatan, Maluku Utara	2515-631
Tuapen, Pulau		Pulau	00°11'47.28" S 127°01'49.79" T	Halmahera Selatan, Maluku Utara	2515-631
Tuari, Pulau		Pulau	02°39'08.57" S 132°11'49.66" T	Fak Fak, Papua Barat	2913-132
Tuarumnusu, Yef		Pulau	03°42'25.01" S 133°54'26.14" T	Kaimana, Papua Barat	3012-142
Tub, Pulau		Pulau	06°26'20.00" S 134°25'32.00" T	Kepulauan Aru, Maluku	3009-522
Tuban, Pulau		Pulau	03°21'35.41" S 127°35'16.50" T	Seram Bagian Barat, Maluku	2612-413
Tubbor, Pulau		Pulau	00°28'09.99" S 121°41'38.54" T	Tojo Una Una, Sulawesi Tengah	2215-412
Tubbu, Pulau		Pulau	00°25'00.12" S 121°49'25.86" T	Tojo Una Una, Sulawesi Tengah	2215-421
Tuber, Pulau		Pulau	00°20'07.00" S 121°54'59.00" T	Tojo Una Una, Sulawesi Tengah	2215-424
Tubirserang, Pulau		Pulau	02°57'08.17" S 132°19'24.18" T	Fak Fak, Papua Barat	2913-121
Tuboi, Pulau		Pulau	06°17'08.00" S 134°19'53.00" T	Kepulauan Aru, Maluku	3009-523
Tubu, Pulau		Pulau	01°04'36.99" U 104°09'56.00" T	Kota Batam, Kepulauan Riau	1017-212
Tudak Bulusan, Pulau		Pulau	01°33'21.16" S 123°14'36.43" T	Banggai Kepulauan, Sulawesi Tengah	2314-134
Tudak Bulusan, Pulau		Pulau	01°38'16.96" S 123°09'56.77" T	Banggai Kepulauan, Sulawesi Tengah	2314-132
Tudak Matimbukuk, Pulau		Pulau	01°33'19.83" S 123°14'24.77" T	Banggai Kepulauan, Sulawesi Tengah	2314-134

DAFTAR NAMA RUPABUMI

NAMA RUPABUMI	NAMA LAIN	UNSUR RUPABUMI	KOORDINAT	WILAYAH ADMINISTRASI	NOMOR LEMBAR PETA
Tudak Matimbunan, Pulau		Pulau	01°38'26.99" S 123°09'34.99" T	Banggai Kepulauan, Su-lawesi Tengah	2314-132
Tudak, Pulau		Pulau	01°38'05.30" S 123°10'02.20" T	Banggai Kepulauan, Su-lawesi Tengah	2314-132
Tudan, Pulau		Pulau	02°55'01.94" U 108°44'58.70" T	Natuna, Kepulauan Riau	1318-534
Tudu, Pulau		Pulau	00°32'42.00" S 127°16'45.99" T	Halmahera Selatan, Maluku Utara	2515-343
Tuduku, Pulau		Pulau	00°51'55.00" U 127°30'29.99" T	Halmahera Barat, Maluku Utara	2616-431
Tudunya, Pulau		Pulau	00°51'43.99" U 123°48'38.99" T	Bolaang Mongondow, Sulawesi Utara	2316-541
Tufabete, Pulau		Pulau	02°33'05.83" U 096°21'36.46" T	Simeulue, Aceh	0518-421
Tufakei, Pulau		Pulau	02°34'07.33" U 096°21'36.91" T	Simeulue, Aceh	0518-421
Tufir Besar, Pulau		Pulau	02°42'37.01" S 132°27'25.15" T	Fak Fak, Papua Barat	2913-142
Tufir Kecil, Pulau		Pulau	02°42'46.40" S 132°27'20.94" T	Fak Fak, Papua Barat	2913-142
Tufir Tengah, Pulau		Pulau	02°42'43.89" S 132°27'27.33" T	Fak Fak, Papua Barat	2913-142
Tufure, Pulau		Pulau	00°58'00.99" U 126°08'40.99" T	Kota Ternate, Maluku Utara	2516-434
Tug, Yef		Pulau	03°08'19.42" S 133°45'50.17" T	Kaimana, Papua Barat	3012-441
Tugarpuanerawain Selatan, Pulau		Pulau	03°16'50.24" S 132°43'53.34" T	Fak Fak, Papua Barat	2912-514
Tugarpuanerawain Tengah, Pulau		Pulau	03°16'47.77" S 132°43'50.38" T	Fak Fak, Papua Barat	2912-514
Tugarpuanerawain Utara, Pulau		Pulau	03°16'43.79" S 132°43'46.81" T	Fak Fak, Papua Barat	2912-514
Tugas, Pulau		Pulau	08°32'04.99" S 119°34'01.99" T	Manggarai Barat, Nusa Tenggara Timur	2007-333
Tugau, Pulau		Pulau	00°32'25.64" U 103°03'11.95" T	Pelalawan, Riau	0916-611
Tugu, Pulau		Pulau	02°38'33.00" S 116°15'34.99" T	Kotabaru, Kalimantan Selatan	1813-241
Tugu, Pulau		Pulau	02°15'41.00" U 097°17'31.99" T	Aceh Singkil, Aceh	0518-341
Tujuh Barat, Pulau		Pulau	05°34'59.99" S 134°37'39.68" T	Kepulauan Aru, Maluku	3010-334
Tujuh Tengah, Pulau		Pulau	05°35'03.00" S 134°37'45.26" T	Kepulauan Aru, Maluku	3010-334
Tujuh Timur, Pulau		Pulau	05°34'57.07" S 134°37'46.77" T	Kepulauan Aru, Maluku	3010-334
Tujullo, Pulau		Pulau	00°12'34.14" S 130°19'20.08" T	Raja Ampat, Papua Barat	2715-641

DAFTAR NAMA RUPABUMI

NAMA RUPABUMI	NAMA LAIN	UNSUR RUPABUMI	KOORDINAT	WILAYAH ADMINISTRASI	NOMOR LEMBAR PETA
Tuk, Pulau		Pulau	00°10'22.26" S 130°12'49.63" T	Raja Ampat, Papua Barat	2715-632
Tukat Darat, Pulau		Pulau	00°22'24.79" U 104°16'46.44" T	Lingga, Kepulauan Riau	1016-241
Tukat Laut, Pulau		Pulau	00°21'58.46" U 104°16'51.24" T	Lingga, Kepulauan Riau	1016-241
Tukil, Pulau		Pulau	00°24'53.90" U 104°15'53.91" T	Lingga, Kepulauan Riau	1016-243
Tukoh Babagang Barat, Pulau		Pulau	03°17'16.39" S 122°25'33.48" T	Morowali, Sulawesi Tengah	2212-524
Tukoh Babagang Selatan, Pulau		Pulau	03°17'20.60" S 122°25'37.47" T	Morowali, Sulawesi Tengah	2212-524
Tukoh Babagang Timur, Pulau		Pulau	03°17'17.56" S 122°25'42.17" T	Morowali, Sulawesi Tengah	2212-524
Tukoh Baloah Besar, Pulau		Pulau	03°15'52.59" S 122°24'50.71" T	Morowali, Sulawesi Tengah	2212-524
Tukoh Baloah Kecil, Pulau		Pulau	03°15'54.51" S 122°24'51.40" T	Morowali, Sulawesi Tengah	2212-524
Tukoh Bangau Besar, Pulau		Pulau	03°13'40.69" S 122°22'05.59" T	Morowali, Sulawesi Tengah	2212-541
Tukoh Bangau Kecil, Pulau		Pulau	03°13'48.08" S 122°22'04.32" T	Morowali, Sulawesi Tengah	2212-541
Tukoh Bangau, Pulau		Pulau	03°13'41.04" S 122°22'07.07" T	Morowali, Sulawesi Tengah	2212-541
Tukoh Bangkau, Pulau		Pulau	08°37'42.44" S 119°37'16.06" T	Manggarai Barat, Nusa Tenggara Timur	2007-331
Tukoh Baruga Kecil, Pulau		Pulau	01°33'01.18" S 123°33'46.87" T	Banggai Laut, Sulawesi Tengah	2314-233
Tukoh Batu Tiga Darat, Pulau		Pulau	08°25'43.90" S 120°00'03.08" T	Manggarai Barat, Nusa Tenggara Timur	2107-411
Tukoh Batu Tiga Lao, Pulau		Pulau	08°25'45.12" S 120°00'02.43" T	Manggarai Barat, Nusa Tenggara Timur	2107-411
Tukoh Batu Tiga Tengah, Pulau		Pulau	08°25'45.03" S 120°00'02.76" T	Manggarai Barat, Nusa Tenggara Timur	2107-411
Tukoh Belle Langkau, Pulau		Pulau	08°41'30.49" S 119°32'17.79" T	Manggarai Barat, Nusa Tenggara Timur	2007-331
Tukoh Belle, Pulau	Tukoh Burung	Pulau	08°24'01.87" S 119°52'40.41" T	Manggarai Barat, Nusa Tenggara Timur	2007-622
Tukoh Biloleh, Pulau		Pulau	08°43'22.57" S 119°36'43.80" T	Manggarai Barat, Nusa Tenggara Timur	2007-331
Tukoh Bojaniah, Pulau		Pulau	01°35'37.71" S 123°35'37.24" T	Banggai Laut, Sulawesi Tengah	2314-233
Tukoh Bokoh Besar, Pulau		Pulau	03°16'22.62" S 122°25'17.42" T	Morowali, Sulawesi Tengah	2212-524
Tukoh Bokoh Kecil, Pulau		Pulau	03°16'22.28" S 122°25'15.09" T	Morowali, Sulawesi Tengah	2212-524
Tukoh Brusucina, Pulau		Pulau	08°36'41.35" S 119°39'46.48" T	Manggarai Barat, Nusa Tenggara Timur	2007-334

DAFTAR NAMA RUPABUMI

NAMA RUPABUMI	NAMA LAIN	UNSUR RUPABUMI	KOORDINAT	WILAYAH ADMINISTRASI	NOMOR LEMBAR PETA
Tukoh Burikan, Pulau		Pulau	03°15'29.57" S 122°24'51.03" T	Morowali, Sulawesi Tengah	2212-524
Tukoh Buwah, Pulau		Pulau	01°39'17.83" S 123°37'07.58" T	Banggai Laut, Sulawesi Tengah	2314-231
Tukoh Dongkala Kecil, Pulau		Pulau	03°20'40.40" S 122°23'47.10" T	Morowali, Sulawesi Tengah	2212-524
Tukoh Gagak Besar, Pulau		Pulau	08°38'52.86" S 119°36'11.04" T	Manggarai Barat, Nusa Tenggara Timur	2007-331
Tukoh Gagak Kecil, Pulau		Pulau	08°38'53.26" S 119°36'12.17" T	Manggarai Barat, Nusa Tenggara Timur	2007-331
Tukoh Gala, Pulau		Pulau	03°14'56.85" S 122°22'13.36" T	Morowali, Sulawesi Tengah	2212-541
Tukoh Gama Barat, Pulau		Pulau	03°15'17.70" S 122°22'29.68" T	Morowali, Sulawesi Tengah	2212-523
Tukoh Gama Timur, Pulau		Pulau	03°14'55.14" S 122°22'16.63" T	Morowali, Sulawesi Tengah	2212-541
Tukoh Garoh, Pulau		Pulau	01°28'04.29" S 123°33'33.31" T	Banggai Laut, Sulawesi Tengah	2314-511
Tukoh Gibah Dara, Pulau		Pulau	08°38'50.15" S 119°37'52.96" T	Manggarai Barat, Nusa Tenggara Timur	2007-332
Tukoh Gibah Lao, Pulau		Pulau	08°38'56.99" S 119°37'54.79" T	Manggarai Barat, Nusa Tenggara Timur	2007-332
Tukoh Gibah Tengah, Pulau		Pulau	08°38'53.90" S 119°37'54.30" T	Manggarai Barat, Nusa Tenggara Timur	2007-332
Tukoh Hataming, Pulau	Tukoh Pen- gaang	Pulau	08°23'52.85" S 119°52'40.73" T	Manggarai Barat, Nusa Tenggara Timur	2007-622
Tukoh Jarang Basar, Pulau		Pulau	08°39'59.60" S 119°35'01.93" T	Manggarai Barat, Nusa Tenggara Timur	2007-331
Tukoh Jarang Dikki, Pulau		Pulau	08°40'00.98" S 119°35'03.77" T	Manggarai Barat, Nusa Tenggara Timur	2007-331
Tukoh Jerangkeng, Pulau		Pulau	03°14'18.71" S 122°21'59.94" T	Morowali, Sulawesi Tengah	2212-541
Tukoh Jinamang, Pulau		Pulau	08°35'07.10" S 119°42'22.92" T	Manggarai Barat, Nusa Tenggara Timur	2007-334
Tukoh Kallo Barat, Pulau		Pulau	03°14'01.82" S 122°21'20.02" T	Morowali, Sulawesi Tengah	2212-541
Tukoh Kallo Besar, Pulau		Pulau	03°13'59.76" S 122°21'22.52" T	Morowali, Sulawesi Tengah	2212-541
Tukoh Kallo Besar, Pulau		Pulau	03°14'16.59" S 122°21'20.20" T	Morowali, Sulawesi Tengah	2212-541
Tukoh Kallo Kecil, Pulau		Pulau	03°14'15.93" S 122°21'19.14" T	Morowali, Sulawesi Tengah	2212-541
Tukoh Kallo, Pulau		Pulau	03°07'03.58" S 122°35'25.91" T	Morowali, Sulawesi Tengah	2212-633
Tukoh Kalumpah Barat, Pulau		Pulau	01°35'36.11" S 123°35'21.63" T	Banggai Laut, Sulawesi Tengah	2314-233
Tukoh Kalumpah Timur, Pulau		Pulau	01°35'35.37" S 123°35'25.46" T	Banggai Laut, Sulawesi Tengah	2314-233

DAFTAR NAMA RUPABUMI

NAMA RUPABUMI	NAMA LAIN	UNSUR RUPABUMI	KOORDINAT	WILAYAH ADMINISTRASI	NOMOR LEMBAR PETA
Tukoh Kapal, Pulau		Pulau	03°28'07.70" S 122°29'20.48" T	Konawe Utara, Sulawesi Tenggara	2212-522
Tukoh Karaganggang, Pulau		Pulau	01°36'41.38" S 123°36'52.25" T	Banggai Laut, Sulawesi Tengah	2314-233
Tukoh Kasurang, Pulau		Pulau	01°27'38.72" S 123°33'19.20" T	Banggai Laut, Sulawesi Tengah	2314-511
Tukoh Kerita Dikki, Pulau		Pulau	08°45'35.17" S 119°47'56.11" T	Manggarai Barat, Nusa Tenggara Timur	2007-323
Tukoh Kima, Pulau		Pulau	03°14'12.36" S 122°20'43.76" T	Morowali, Sulawesi Tengah	2212-541
Tukoh Konde, Pulau		Pulau	03°05'22.07" S 122°31'09.06" T	Morowali, Sulawesi Tengah	2212-633
Tukoh Kosoppeh, Pulau		Pulau	01°36'25.82" S 123°36'47.54" T	Banggai Laut, Sulawesi Tengah	2314-233
Tukoh Kulingkima, Pulau		Pulau	03°15'33.07" S 122°22'59.74" T	Morowali, Sulawesi Tengah	2212-524
Tukoh Lambuyung, Pulau		Pulau	01°35'57.16" S 123°35'53.80" T	Banggai Laut, Sulawesi Tengah	2314-233
Tukoh Langkau, Pulau		Pulau	08°39'43.80" S 119°35'49.83" T	Manggarai Barat, Nusa Tenggara Timur	2007-331
Tukoh Lao Buaya, Pulau		Pulau	08°39'18.60" S 119°41'54.60" T	Manggarai Barat, Nusa Tenggara Timur	2007-332
Tukoh Lena, Pulau		Pulau	03°17'53.59" S 122°22'53.03" T	Morowali, Sulawesi Tengah	2212-524
Tukoh Luah Kemal Kecil, Pulau		Pulau	03°18'40.51" S 122°23'56.72" T	Morowali, Sulawesi Tengah	2212-524
Tukoh Luah Kemal, Pulau		Pulau	03°18'35.77" S 122°23'59.44" T	Morowali, Sulawesi Tengah	2212-524
Tukoh Madiki, Pulau		Pulau	01°53'08.62" S 123°06'02.92" T	Banggai Laut, Sulawesi Tengah	2314-111
Tukoh Mageto, Pulau		Pulau	01°41'58.86" S 123°36'32.77" T	Banggai Laut, Sulawesi Tengah	2314-231
Tukoh Makita Bassar, Pulau		Pulau	03°16'31.67" S 122°24'51.48" T	Morowali, Sulawesi Tengah	2212-524
Tukoh Makita Kecil, Pulau		Pulau	03°16'36.38" S 122°24'50.78" T	Morowali, Sulawesi Tengah	2212-524
Tukoh Malena, Pulau		Pulau	03°20'15.87" S 122°23'24.70" T	Morowali, Sulawesi Tengah	2212-524
Tukoh Malummah, Pulau		Pulau	01°32'59.78" S 123°33'47.11" T	Banggai Laut, Sulawesi Tengah	2314-233
Tukoh Mandarah, Pulau		Pulau	01°27'35.85" S 123°33'17.61" T	Banggai Laut, Sulawesi Tengah	2314-511
Tukoh Manyulodiana, Pulau		Pulau	03°07'52.92" S 122°36'56.25" T	Morowali, Sulawesi Tengah	2212-631
Tukoh Marege Barat, Pulau		Pulau	03°17'26.40" S 122°25'37.09" T	Morowali, Sulawesi Tengah	2212-524
Tukoh Marege Kecil, Pulau		Pulau	03°17'02.45" S 122°25'47.83" T	Morowali, Sulawesi Tengah	2212-524

DAFTAR NAMA RUPABUMI

NAMA RUPABUMI	NAMA LAIN	UNSUR RUPABUMI	KOORDINAT	WILAYAH ADMINISTRASI	NOMOR LEMBAR PETA
Tukoh Marege Selatan, Pulau		Pulau	03°17'31.11" S 122°25'50.31" T	Morowali, Sulawesi Tengah	2212-524
Tukoh Marege Timur, Pulau		Pulau	03°17'03.20" S 122°26'23.44" T	Morowali, Sulawesi Tengah	2212-524
Tukoh Matanga, Pulau		Pulau	01°42'17.19" S 123°36'33.82" T	Banggai Laut, Sulawesi Tengah	2314-231
Tukoh Matingga, Pulau		Pulau	03°07'08.41" S 122°35'33.41" T	Morowali, Sulawesi Tengah	2212-633
Tukoh Mboanggo, Pulau		Pulau	03°08'08.63" S 122°36'42.13" T	Morowali, Sulawesi Tengah	2212-631
Tukoh Mboh Kalangkah, Pulau		Pulau	01°32'30.60" S 123°33'37.65" T	Banggai Laut, Sulawesi Tengah	2314-233
Tukoh Mbosembah, Pulau		Pulau	03°07'06.62" S 122°35'21.55" T	Morowali, Sulawesi Tengah	2212-633
Tukoh Mparah Selatan, Pulau		Pulau	01°32'49.46" S 123°33'44.22" T	Banggai Laut, Sulawesi Tengah	2314-233
Tukoh Mparah Utara, Pulau		Pulau	01°32'44.75" S 123°33'44.68" T	Banggai Laut, Sulawesi Tengah	2314-233
Tukoh Ngea Selatan, Pulau		Pulau	01°32'42.07" S 123°33'46.95" T	Banggai Laut, Sulawesi Tengah	2314-233
Tukoh Ngea Tengah, Pulau		Pulau	01°32'39.50" S 123°33'47.00" T	Banggai Laut, Sulawesi Tengah	2314-233
Tukoh Ngea Utara, Pulau		Pulau	01°32'36.60" S 123°33'45.40" T	Banggai Laut, Sulawesi Tengah	2314-233
Tukoh Ngeang, Pulau		Pulau	03°07'56.61" S 122°37'03.16" T	Morowali, Sulawesi Tengah	2212-631
Tukoh Ngeatang, Pulau		Pulau	03°08'10.52" S 122°36'38.79" T	Morowali, Sulawesi Tengah	2212-631
Tukoh Paadar, Pulau		Pulau	01°58'57.75" S 123°29'48.52" T	Banggai Laut, Sulawesi Tengah	2314-122
Tukoh Pabiloang, Pulau		Pulau	03°18'36.79" S 122°23'51.82" T	Morowali, Sulawesi Tengah	2212-524
Tukoh Palupasang, Pulau		Pulau	03°07'08.00" S 122°35'29.11" T	Morowali, Sulawesi Tengah	2212-633
Tukoh Pancoh, Pulau		Pulau	03°08'02.00" S 122°37'23.99" T	Morowali, Sulawesi Tengah	2212-631
Tukoh Paradang Selatan, Pulau		Pulau	03°14'15.31" S 122°20'23.52" T	Morowali, Sulawesi Tengah	2212-541
Tukoh Paradang Utara, Pulau		Pulau	03°14'13.99" S 122°20'22.82" T	Morowali, Sulawesi Tengah	2212-541
Tukoh Paridang, Pulau		Pulau	03°14'09.36" S 122°21'02.95" T	Morowali, Sulawesi Tengah	2212-541
Tukoh Parindang, Pulau		Pulau	03°07'01.52" S 122°35'26.50" T	Morowali, Sulawesi Tengah	2212-633
Tukoh Pasalla, Pulau		Pulau	01°59'22.70" S 123°29'35.90" T	Banggai Laut, Sulawesi Tengah	2314-122
Tukoh Payau, Pulau		Pulau	08°41'13.80" S 119°37'44.37" T	Manggarai Barat, Nusa Tenggara Timur	2007-332

DAFTAR NAMA RUPABUMI

NAMA RUPABUMI	NAMA LAIN	UNSUR RUPABUMI	KOORDINAT	WILAYAH ADMINISTRASI	NOMOR LEMBAR PETA
Tukoh Pengempe, Pulau		Pulau	03°16'11.35" S 122°23'43.79" T	Morowali, Sulawesi Tengah	2212-524
Tukoh Pilawa, Pulau		Pulau	03°07'02.77" S 122°35'22.47" T	Morowali, Sulawesi Tengah	2212-633
Tukoh Puteang, Pulau		Pulau	03°08'01.26" S 122°37'29.95" T	Morowali, Sulawesi Tengah	2212-631
Tukoh Rumeh, Pulau		Pulau	01°41'46.47" S 123°29'04.91" T	Banggai Laut, Sulawesi Tengah	2314-142
Tukoh Salokah, Pulau		Pulau	03°15'26.10" S 122°24'29.86" T	Morowali, Sulawesi Tengah	2212-524
Tukoh Sei, Pulau		Pulau	08°39'23.24" S 119°36'16.03" T	Manggarai Barat, Nusa Tenggara Timur	2007-331
Tukoh Sekaka Kecil, Pulau		Pulau	03°17'51.85" S 122°22'36.12" T	Morowali, Sulawesi Tengah	2212-524
Tukoh Sendol, Pulau		Pulau	08°25'58.69" S 119°57'45.50" T	Manggarai Barat, Nusa Tenggara Timur	2007-622
Tukoh Serai Dikki, Pulau		Pulau	08°38'17.04" S 119°37'21.22" T	Manggarai Barat, Nusa Tenggara Timur	2007-331
Tukoh Serai, Pulau		Pulau	08°41'21.53" S 119°39'28.30" T	Manggarai Barat, Nusa Tenggara Timur	2007-332
Tukoh Setan, Pulau		Pulau	03°16'31.65" S 122°23'39.97" T	Morowali, Sulawesi Tengah	2212-524
Tukoh Silangkuh, Pulau		Pulau	03°14'02.41" S 122°21'09.04" T	Morowali, Sulawesi Tengah	2212-541
Tukoh Silaumba Selatan, Pulau		Pulau	01°56'04.15" S 123°38'15.82" T	Banggai Laut, Sulawesi Tengah	2314-212
Tukoh Silaumba, Pulau		Pulau	01°55'36.36" S 123°38'09.41" T	Banggai Laut, Sulawesi Tengah	2314-212
Tukoh Simbole, Pulau		Pulau	01°27'34.42" S 123°33'23.13" T	Banggai Laut, Sulawesi Tengah	2314-511
Tukoh Sitaka, Pulau		Pulau	03°19'53.54" S 122°23'36.99" T	Morowali, Sulawesi Tengah	2212-524
Tukoh Soa, Pulau		Pulau	08°41'18.45" S 119°37'58.45" T	Manggarai Barat, Nusa Tenggara Timur	2007-332
Tukoh Suleman, Pulau		Pulau	08°30'37.73" S 119°44'17.40" T	Manggarai Barat, Nusa Tenggara Timur	2007-334
Tukoh Tangkoleh Dalam, Pulau		Pulau	01°36'17.64" S 123°36'25.39" T	Banggai Laut, Sulawesi Tengah	2314-233
Tukoh Tangkoleh Luar, Pulau		Pulau	01°36'15.66" S 123°36'22.44" T	Banggai Laut, Sulawesi Tengah	2314-233
Tukoh Tangkoleh Tengah, Pulau		Pulau	01°36'16.60" S 123°36'24.03" T	Banggai Laut, Sulawesi Tengah	2314-233
Tukoh Tarape Basar, Pulau		Pulau	03°19'21.28" S 122°24'22.16" T	Morowali, Sulawesi Tengah	2212-524
Tukoh Tarape Diata, Pulau		Pulau	03°19'20.60" S 122°24'24.59" T	Morowali, Sulawesi Tengah	2212-524
Tukoh Tarape Kecil, Pulau		Pulau	03°19'23.35" S 122°24'27.98" T	Morowali, Sulawesi Tengah	2212-524

DAFTAR NAMA RUPABUMI

NAMA RUPABUMI	NAMA LAIN	UNSUR RUPABUMI	KOORDINAT	WILAYAH ADMINISTRASI	NOMOR LEMBAR PETA
Tukoh Taringke Besar, Pulau		Pulau	03°14'04.80" S 122°21'44.26" T	Morowali, Sulawesi Tengah	2212-541
Tukoh Taringke Darat, Pulau		Pulau	03°14'15.88" S 122°21'49.72" T	Morowali, Sulawesi Tengah	2212-541
Tukoh Taringke Darat, Pulau		Pulau	03°14'11.82" S 122°21'46.90" T	Morowali, Sulawesi Tengah	2212-541
Tukoh Taringke Kecil, Pulau		Pulau	03°14'06.51" S 122°21'41.82" T	Morowali, Sulawesi Tengah	2212-541
Tukoh Taringke Selatan, Pulau		Pulau	03°14'13.51" S 122°21'44.47" T	Morowali, Sulawesi Tengah	2212-541
Tukoh Taringke Tengah, Pulau		Pulau	03°14'13.60" S 122°21'46.35" T	Morowali, Sulawesi Tengah	2212-541
Tukoh Tikala, Pulau		Pulau	08°43'31.13" S 119°36'56.22" T	Manggarai Barat, Nusa Tenggara Timur	2007-331
Tukoh Tira, Pulau		Pulau	03°15'59.19" S 122°25'12.29" T	Morowali, Sulawesi Tengah	2212-524
Tukoh Titirra Besar, Pulau		Pulau	03°15'53.57" S 122°22'44.14" T	Morowali, Sulawesi Tengah	2212-524
Tukoh Titirra Kecil, Pulau		Pulau	03°15'55.50" S 122°22'44.10" T	Morowali, Sulawesi Tengah	2212-524
Tukoh Toroh Boleh Darat, Pulau		Pulau	08°25'52.05" S 119°58'30.27" T	Manggarai Barat, Nusa Tenggara Timur	2007-622
Tukoh Toroh Boleh Lao, Pulau		Pulau	08°25'47.21" S 119°58'28.22" T	Manggarai Barat, Nusa Tenggara Timur	2007-622
Tukoh Toroh Boleh Tengah, Pulau		Pulau	08°25'48.92" S 119°58'30.18" T	Manggarai Barat, Nusa Tenggara Timur	2007-622
Tukoh Toroh Kibah, Pulau		Pulau	01°41'42.61" S 123°36'48.85" T	Banggai Laut, Sulawesi Tengah	2314-231
Tukoh Torohluko, Pulau		Pulau	03°06'43.35" S 122°35'05.03" T	Morowali, Sulawesi Tengah	2212-633
Tukoh Tukoh, Pulau		Pulau	08°24'40.99" S 119°33'47.39" T	Manggarai Barat, Nusa Tenggara Timur	2007-611
Tukoh Waruwaru, Pulau		Pulau	03°15'02.87" S 122°23'46.79" T	Morowali, Sulawesi Tengah	2212-524
Tukohkukusan, Pulau		Pulau	08°32'58.57" S 119°47'46.25" T	Manggarai Barat, Nusa Tenggara Timur	2007-343
Tukohkulai, Pulau		Pulau	03°29'39.99" S 122°28'43.00" T	Konawe Utara, Sulawesi Tenggara	2212-522
Tukohkumbar, Pulau		Pulau	03°28'07.55" S 122°29'20.27" T	Konawe Utara, Sulawesi Tenggara	2212-522
Tukohlehokboi, Pulau		Pulau	08°30'37.00" S 119°25'19.99" T	Manggarai Barat, Nusa Tenggara Timur	2007-244
Tukohlohgebah, Pulau		Pulau	08°33'33.98" S 119°22'19.15" T	Manggarai Barat, Nusa Tenggara Timur	2007-243
Tukohmadialang, Pulau		Pulau	03°28'07.91" S 122°29'21.38" T	Konawe Utara, Sulawesi Tenggara	2212-522
Tukohmasigi, Pulau		Pulau	03°28'21.00" S 122°28'58.00" T	Konawe Utara, Sulawesi Tenggara	2212-522

DAFTAR NAMA RUPABUMI

NAMA RUPABUMI	NAMA LAIN	UNSUR RUPABUMI	KOORDINAT	WILAYAH ADMINISTRASI	NOMOR LEMBAR PETA
Tukohmataha, Pulau		Pulau	03°28'18.00" S 122°28'59.99" T	Konawe Utara, Sulawesi Tenggara	2212-522
Tukohpadinding Basah, Pulau		Pulau	03°29'28.47" S 122°27'55.93" T	Konawe Utara, Sulawesi Tenggara	2212-522
Tukohpadinding Karama, Pulau		Pulau	03°29'37.29" S 122°27'54.80" T	Konawe Utara, Sulawesi Tenggara	2212-522
Tukohpadinding Kima, Pulau		Pulau	03°29'31.64" S 122°27'57.61" T	Konawe Utara, Sulawesi Tenggara	2212-522
Tukohpadinding Kuitta, Pulau		Pulau	03°29'34.82" S 122°28'00.24" T	Konawe Utara, Sulawesi Tenggara	2212-522
Tukohpadinding Kulelo, Pulau		Pulau	03°29'35.10" S 122°27'54.67" T	Konawe Utara, Sulawesi Tenggara	2212-522
Tukohpote, Pulau		Pulau	03°29'19.79" S 122°27'56.40" T	Konawe Utara, Sulawesi Tenggara	2212-522
Tukohselatmolo, Pulau		Pulau	08°38'48.90" S 119°48'07.03" T	Manggarai Barat, Nusa Tenggara Timur	2007-341
Tukohsrikaya, Pulau		Pulau	08°32'31.99" S 119°22'59.00" T	Manggarai Barat, Nusa Tenggara Timur	2007-244
Tukohsrikaya, Pulau		Pulau	08°33'15.99" S 119°23'17.99" T	Manggarai Barat, Nusa Tenggara Timur	2007-244
Tukohtetera, Pulau		Pulau	03°23'10.95" S 122°17'36.52" T	Konawe Utara, Sulawesi Tenggara	2212-521
Tukolekoanebaya, Pulau		Pulau	03°15'25.57" S 122°25'53.95" T	Morowali, Sulawesi Tengah	2212-524
Tukong Darat, Pulau		Pulau	02°32'19.58" S 107°37'23.13" T	Belitung, Kepulauan Bangka Belitung	1213-333
Tukong Laut, Pulau		Pulau	02°32'03.59" S 107°37'22.93" T	Belitung, Kepulauan Bangka Belitung	1213-333
Tukong, Pulau		Pulau	02°48'08.71" U 100°38'37.36" T	Rokan Hilir, Riau	0818-432
Tukongaji, Pulau		Pulau	02°33'09.97" S 107°38'56.00" T	Belitung, Kepulauan Bangka Belitung	1213-334
Tukongbelayar, Pulau		Pulau	01°10'01.99" U 107°35'58.99" T	Bintan, Kepulauan Riau	1217-313
Tukongbuton, Pulau		Pulau	00°35'39.99" U 106°58'39.00" T	Bintan, Kepulauan Riau	1216-422
Tukongkanggan, Pulau		Pulau	00°37'04.00" U 106°58'41.99" T	Bintan, Kepulauan Riau	1216-422
Tukongkayuara, Pulau		Pulau	01°32'49.45" U 106°22'28.19" T	Bintan, Kepulauan Riau	1117-621
Tukongkelayang, Pulau		Pulau	02°33'01.06" S 107°39'56.70" T	Belitung, Kepulauan Bangka Belitung	1213-334
Tukongkemudi, Pulau		Pulau	00°55'25.00" U 106°44'21.00" T	Bintan, Kepulauan Riau	1216-434
Tukongkerak, Pulau		Pulau	02°35'15.36" S 107°37'27.99" T	Belitung, Kepulauan Bangka Belitung	1213-333
Tukongkikmoi, Pulau		Pulau	02°32'50.25" S 107°40'18.23" T	Belitung, Kepulauan Bangka Belitung	1213-334

DAFTAR NAMA RUPABUMI

NAMA RUPABUMI	NAMA LAIN	UNSUR RUPABUMI	KOORDINAT	WILAYAH ADMINISTRASI	NOMOR LEMBAR PETA
Tukongmas Selatan, Pulau		Pulau	02°52'36.70" U 100°33'14.05" T	Rokan Hilir, Riau	0818-433
Tukongmas, Pulau		Pulau	02°52'39.39" U 100°33'11.22" T	Rokan Hilir, Riau	0818-433
Tukongmenggirang Barat, Pulau		Pulau	00°49'34.64" U 107°38'14.09" T	Bintan, Kepulauan Riau	1216-632
Tukongmenggirang Barat-laut, Pulau		Pulau	00°49'40.00" U 107°38'12.99" T	Bintan, Kepulauan Riau	1216-632
Tukongmenggirang Besar, Pulau		Pulau	00°49'38.34" U 107°38'16.16" T	Bintan, Kepulauan Riau	1216-632
Tukongmenggirang Selatan, Pulau		Pulau	00°49'36.10" U 107°38'16.64" T	Bintan, Kepulauan Riau	1216-632
Tukongmenggirang Utara, Pulau		Pulau	00°49'38.52" U 107°38'17.11" T	Bintan, Kepulauan Riau	1216-632
Tukongmentebung, Pulau		Pulau	00°35'01.00" U 107°08'33.00" T	Bintan, Kepulauan Riau	1216-512
Tukongpejantan, Pulau		Pulau	00°07'31.04" U 107°12'13.25" T	Bintan, Kepulauan Riau	1216-214
Tukongpenyemuk, Pulau		Pulau	00°31'05.99" U 107°09'04.00" T	Bintan, Kepulauan Riau	1216-512
Tukongsimbang Empat, Pulau		Pulau	02°48'03.17" U 100°38'24.26" T	Rokan Hilir, Riau	0818-432
Tukongsimbang Enam, Pulau		Pulau	02°48'00.44" U 100°38'21.13" T	Rokan Hilir, Riau	0818-432
Tukongsimbang Lima, Pulau		Pulau	02°48'01.37" U 100°38'23.36" T	Rokan Hilir, Riau	0818-432
Tukongsimbang Tiga, Pulau		Pulau	02°48'21.48" U 100°38'28.20" T	Rokan Hilir, Riau	0818-432
Tukongsimbang Tujuh, Pulau		Pulau	02°48'00.31" U 100°38'19.41" T	Rokan Hilir, Riau	0818-432
Tukongsimbang, Pulau		Pulau	02°48'14.63" U 100°38'32.74" T	Rokan Hilir, Riau	0818-432
Tukung, Pulau		Pulau	01°16'28.11" S 116°48'16.01" T	Kota Balikpapan, Kalimantan Timur	1814-623
Tukungelasa Darat, Pulau		Pulau	02°24'42.99" S 107°02'49.99" T	Bangka Tengah, Kepulauan Bangka Belitung	1213-511
Tukungelasa Laut, Pulau		Pulau	02°27'56.99" S 106°58'12.00" T	Bangka Tengah, Kepulauan Bangka Belitung	1213-422
Tukunglina, Pulau		Pulau	01°10'09.87" S 105°18'56.57" T	Lingga, Kepulauan Riau	1114-441
Tul, Yef		Pulau	00°00'01.68" U 130°10'20.86" T	Raja Ampat, Papua Barat	2716-312
Tuladak, Pulau		Pulau	10°51'49.96" S 123°03'27.43" T	Rote Ndao, Nusa Tenggara Timur	2305-113
Tulae, Pulau		Pulau	01°49'16.99" U 127°51'04.91" T	Halmahera Utara, Maluku Utara	2617-441
Tulaha, Pulau		Pulau	05°29'48.69" S 134°29'38.32" T	Kepulauan Aru, Maluku	3010-522

DAFTAR NAMA RUPABUMI

NAMA RUPABUMI	NAMA LAIN	UNSUR RUPABUMI	KOORDINAT	WILAYAH ADMINISTRASI	NOMOR LEMBAR PETA
Tulai, Pulau		Pulau	02°59'15.00" U 105°41'12.00" T	Kepulauan Anambas, Kepulauan Riau	1118-534
Tulang, Pulau		Pulau	00°53'24.02" U 124°46'55.51" T	Minahasa Tenggara, Sulawesi Utara	2416-443
Tulang, Pulau		Pulau	00°55'50.00" U 103°25'27.00" T	Karimun, Kepulauan Riau	0916-644
Tulang, Pulau		Pulau	01°43'20.83" U 128°01'07.12" T	Halmahera Utara, Maluku Utara	2617-513
Tulas, Pulau		Pulau	02°38'37.00" U 098°38'43.00" T	Samosir, Sumatera Utara	0618-614
Tullu, Pulau		Pulau	00°15'20.59" S 122°05'46.54" T	Tojo Una Una, Sulawesi Tengah	2215-513
Tuloo, Pulau		Pulau	04°37'01.48" U 095°34'32.61" T	Aceh Jaya, Aceh	0420-611
Tulungan Pauno, Pulau		Pulau	01°52'05.07" S 123°22'45.10" T	Banggai Laut, Sulawesi Tengah	2314-124
Tulungan, Pulau		Pulau	01°52'44.98" S 123°22'03.24" T	Banggai Laut, Sulawesi Tengah	2314-121
Tum Katinie, Yef		Pulau	00°01'15.93" S 130°44'16.82" T	Raja Ampat, Papua Barat	2815-434
Tum, Yef		Pulau	00°01'17.11" S 130°44'17.26" T	Raja Ampat, Papua Barat	2815-434
Tum, Yef		Pulau	00°18'09.91" S 130°48'33.40" T	Raja Ampat, Papua Barat	2815-423
Tuma, Pulau		Pulau	02°12'52.99" U 128°12'33.99" T	Pulau Morotai, Maluku Utara	2618-214
Tuma, Pulau		Pulau	00°22'37.63" S 104°15'52.52" T	Lingga, Kepulauan Riau	1015-521
Tumae, Pulau		Pulau	04°41'07.55" U 095°30'36.57" T	Aceh Jaya, Aceh	0420-613
Tumaisahali Dakadaka, Pulau		Pulau	00°53'37.76" S 123°04'15.89" T	Banggai, Sulawesi Tengah	2315-111
Tumaisahali Iseise, Pulau		Pulau	00°53'39.99" S 123°04'10.99" T	Banggai, Sulawesi Tengah	2315-111
Tumamori, Pulau		Pulau	01°40'28.26" S 135°33'20.99" T	Kepulauan Yapen, Papua	3114-231
Tumasahida, Pulau		Pulau	00°52'46.38" S 123°04'37.74" T	Banggai, Sulawesi Tengah	2315-111
Tumbak Babasal, Pulau		Pulau	01°55'21.38" S 123°31'51.65" T	Banggai Kepulauan, Sulawesi Tengah	2314-211
Tumbak Pauno, Pulau		Pulau	01°55'54.70" S 123°34'00.29" T	Banggai Kepulauan, Sulawesi Tengah	2314-211
Tumbang, Pulau		Pulau	01°02'32.19" S 098°57'29.58" T	Kepulauan Mentawai, Sumatera Barat	0614-644
Tumbar Kecil, Pulau		Pulau	00°57'55.00" U 103°45'59.00" T	Kota Batam, Kepulauan Riau	1016-443
Tumbar, Pulau		Pulau	00°57'46.00" U 103°47'15.00" T	Kota Batam, Kepulauan Riau	1016-443

DAFTAR NAMA RUPABUMI

NAMA RUPABUMI	NAMA LAIN	UNSUR RUPABUMI	KOORDINAT	WILAYAH ADMINISTRASI	NOMOR LEMBAR PETA
Tumbonang Kodio, Pulau		Pulau	02°06'12.15" U 125°20'32.88" T	Sulawesi Utara	2418-221
Tumbonang Kolabo, Pulau		Pulau	02°06'10.45" U 125°20'41.50" T	Sulawesi Utara	2418-221
Tumbonang Sawenahe, Pulau		Pulau	02°06'20.93" U 125°20'37.12" T	Kepulauan Siau Tagulandang Biaro, Sulawesi Utara	2418-221
Tumbonang Timuhe, Pulau		Pulau	02°06'19.07" U 125°20'37.58" T	Kepulauan Siau Tagulandang Biaro, Sulawesi Utara	2418-221
Tumburit Ndabe, Yef		Pulau	04°00'25.97" S 134°14'51.92" T	Kaimana, Papua Barat	3011-534
Tumburit Nit, Yef		Pulau	04°00'25.12" S 134°14'53.83" T	Kaimana, Papua Barat	3011-534
Tumea, Yef		Pulau	03°59'25.34" S 134°06'33.25" T	Kaimana, Papua Barat	3012-211
Tumit, Pulau		Pulau	02°41'15.76" S 132°34'43.39" T	Fak Fak, Papua Barat	2913-231
Tummok, Pulau		Pulau	01°49'26.78" U 109°24'18.92" T	Sambas, Kalimantan Barat	1317-642
Tumpangan, Pulau		Pulau	01°04'26.00" U 120°40'17.00" T	Toli Toli, Sulawesi Tengah	2117-212
Tumpapa, Pulau		Pulau	01°36'26.47" S 135°31'42.10" T	Kepulauan Yapen, Papua	3114-233
Tumpeng Cilik, Pulau		Pulau	08°25'55.67" S 113°32'22.99" T	Jember, Jawa Timur	1607-611
Tumpeng Gede, Pulau		Pulau	08°25'57.00" S 113°32'11.81" T	Jember, Jawa Timur	1607-611
Tumpul Lunik, Pulau		Pulau	05°50'45.31" S 105°46'32.73" T	Lampung Selatan, Lampung	1110-223
Tumpul, Pulau		Pulau	05°50'42.28" S 105°46'37.27" T	Lampung Selatan, Lampung	1110-223
Tumu, Pulau		Pulau	00°05'19.09" U 104°37'07.96" T	Lingga, Kepulauan Riau	1016-311
Tumuala Dua, Nus		Pulau	04°01'18.72" S 134°10'55.08" T	Kaimana, Papua Barat	3011-534
Tumuala Sat, Nus		Pulau	04°01'17.42" S 134°10'54.50" T	Kaimana, Papua Barat	3011-534
Tun, Yef		Pulau	00°01'56.04" S 130°44'10.97" T	Raja Ampat, Papua Barat	2815-434
Tunaa Klaa, Pulau		Pulau	07°12'34.31" S 131°59'00.56" T	Kepulauan Tanimbar, Maluku	2808-642
Tunakguanggarus, Yef		Pulau	03°51'55.54" S 134°01'28.64" T	Kaimana, Papua Barat	3012-213
Tuncetau, Pulau		Pulau	00°01'00.88" S 130°08'45.61" T	Raja Ampat, Papua Barat	2715-634
Tunda, Pulau		Pulau	05°48'44.97" S 106°16'47.58" T	Serang, Banten	1110-323
Tundok Kecil, Pulau		Pulau	02°28'45.00" U 108°59'17.99" T	Natuna, Kepulauan Riau	1318-244

DAFTAR NAMA RUPABUMI

NAMA RUPABUMI	NAMA LAIN	UNSUR RUPABUMI	KOORDINAT	WILAYAH ADMINISTRASI	NOMOR LEMBAR PETA
Tundok, Pulau		Pulau	02°28'54.99" U 108°59'11.00" T	Natuna, Kepulauan Riau	1318-244
Tundukul, Pulau		Pulau	03°12'25.47" U 117°15'37.33" T	Bulungan, Kalimantan Utara	1919-123
Tundum, Nus		Pulau	03°46'10.97" S 134°06'15.03" T	Kaimana, Papua Barat	3012-213
Tungga', Pulau		Pulau	02°47'18.20" S 121°30'32.40" T	Luwu Timur, Sulawesi Selatan	2213-113
Tunggak Panggang, Pulau		Pulau	08°54'14.67" S 116°00'32.20" T	Lombok Barat, Nusa Tenggara Barat	1807-211
Tungkaran Buaya, Pulau		Pulau	02°51'43.02" S 116°06'00.39" T	Kotabaru, Kalimantan Selatan	1813-213
Tungkudacing, Pulau		Pulau	03°45'06.89" U 117°41'12.84" T	Tana Tidung, Kalimantan Utara	1919-532
Tungkwarisa, Pulau		Pulau	06°17'28.48" S 134°30'07.42" T	Kepulauan Aru, Maluku	3009-613
Tunglok Ganau, Pulau		Pulau	01°51'47.68" S 130°25'29.96" T	Raja Ampat, Papua Barat	2714-324
Tunglok Pale, Pulau		Pulau	01°51'35.65" S 130°25'19.41" T	Raja Ampat, Papua Barat	2714-324
Tunguan, Pulau		Pulau	00°17'12.99" U 121°01'26.00" T	Parigi Moutong, Sulawesi Tengah	2116-331
Tungusumu, Pulau		Pulau	01°48'06.77" U 127°36'18.21" T	Halmahera Barat, Maluku Utara	2617-431
Tunjuk, Pulau		Pulau	00°56'46.01" U 104°12'15.03" T	Kota Batam, Kepulauan Riau	1016-534
Tuntang, Pulau		Pulau	02°40'13.00" S 110°06'47.99" T	Ketapang, Kalimantan Barat	1413-231
Tuntun, Pulau		Pulau	01°09'00.75" U 103°21'03.51" T	Karimun, Kepulauan Riau	0917-323
Tunu, Pulau		Pulau	00°30'03.78" S 117°33'47.80" T	Kutai Kartanegara, Kalimantan Timur	1915-233
Tunut, Yef		Pulau	00°26'19.73" S 130°41'12.77" T	Raja Ampat, Papua Barat	2815-412
Tuotuo, Pulau		Pulau	02°05'17.01" U 127°46'32.27" T	Halmahera Utara, Maluku Utara	2618-121
Tup, Yef		Pulau	00°17'07.01" S 130°53'11.50" T	Raja Ampat, Papua Barat	2815-424
Tupa Besar, Pulau		Pulau	02°31'21.11" U 096°21'26.27" T	Simeulue, Aceh	0518-421
Tupa Kecil, Pulau		Pulau	02°31'32.18" U 096°21'21.01" T	Simeulue, Aceh	0518-421
Tupai Dua, Pulau		Pulau	00°32'19.73" S 121°39'19.57" T	Tojo Una Una, Sulawesi Tengah	2215-134
Tupai Satu, Pulau		Pulau	00°32'25.14" S 121°39'13.38" T	Tojo Una Una, Sulawesi Tengah	2215-134
Tupai Selatan, Pulau		Pulau	02°39'02.80" U 096°07'48.94" T	Simeulue, Aceh	0518-414

DAFTAR NAMA RUPABUMI

NAMA RUPABUMI	NAMA LAIN	UNSUR RUPABUMI	KOORDINAT	WILAYAH ADMINISTRASI	NOMOR LEMBAR PETA
Tupai, Pulau		Pulau	00°32'26.35" S 121°38'58.22" T	Tojo Una Una, Sulawesi Tengah	2215-134
Tupai, Pulau		Pulau	02°39'11.99" U 096°07'50.99" T	Simeulue, Aceh	0518-414
Tupai, Pulau		Pulau	02°50'31.81" U 095°47'14.41" T	Simeulue, Aceh	0418-641
Tupai, Pulau		Pulau	03°16'18.33" S 107°43'54.99" T	Belitung, Kepulauan Bangka Belitung	1212-614
Tupaimi Kecil, Pulau		Pulau	01°11'18.01" S 131°08'53.75" T	Sorong, Papua Barat	2814-532
Tupaimi, Pulau		Pulau	01°11'41.07" S 131°08'28.73" T	Sorong, Papua Barat	2814-532
Tupmoudor, Pulau		Pulau	00°26'27.52" S 130°29'49.14" T	Raja Ampat, Papua Barat	2715-622
Tupu Dua, Pulau		Pulau	00°30'02.83" S 121°44'30.35" T	Tojo Una Una, Sulawesi Tengah	2215-134
Tupu Satu, Pulau		Pulau	00°30'04.88" S 121°44'33.56" T	Tojo Una Una, Sulawesi Tengah	2215-134
Tuputupu, Pulau		Pulau	01°41'56.78" U 128°04'06.56" T	Halmahera Utara, Maluku Utara	2617-513
Tur, Nus		Pulau	04°00'39.47" S 134°11'28.34" T	Kaimana, Papua Barat	3011-534
Turi, Nus		Pulau	03°46'20.34" S 134°09'11.47" T	Kaimana, Papua Barat	3012-214
Turka, Pulau		Pulau	00°09'31.78" U 104°11'29.36" T	Lingga, Kepulauan Riau	1016-214
Tus, Yef		Pulau	00°21'17.10" S 130°34'05.16" T	Raja Ampat, Papua Barat	2815-413
Tusa, Pulau		Pulau	00°18'29.20" S 127°15'40.79" T	Halmahera Selatan, Maluku Utara	2515-623
Tusa, Pulau		Pulau	01°22'39.00" S 127°23'38.00" T	Halmahera Selatan, Maluku Utara	2514-622
Tuso, Pulau		Pulau	00°15'14.29" S 127°13'27.09" T	Halmahera Selatan, Maluku Utara	2515-614
Tuta, Yef		Pulau	03°59'48.21" S 134°24'24.61" T	Kaimana, Papua Barat	3012-222
Tutu, Pulau		Pulau	01°43'30.99" U 127°31'24.12" T	Halmahera Barat, Maluku Utara	2617-413
Tutubuli, Pulau		Pulau	01°40'56.59" U 127°32'17.98" T	Halmahera Barat, Maluku Utara	2617-413
Tutuko, Pulau		Pulau	05°21'07.06" S 123°31'50.77" T	Wakatobi, Sulawesi Tenggara	2310-513
Tutuko, Pulau		Pulau	03°03'17.66" S 122°22'40.27" T	Morowali, Sulawesi Tengah	2212-544
Tutulo, Togong		Pulau	01°33'43.45" S 122°56'11.89" T	Banggai Kepulauan, Sulawesi Tengah	2214-344
Tutun Funjai, Pulau		Pulau	08°02'06.28" S 131°04'34.82" T	Kepulauan Tanimbar, Maluku	2807-533

DAFTAR NAMA RUPABUMI

NAMA RUPABUMI	NAMA LAIN	UNSUR RUPABUMI	KOORDINAT	WILAYAH ADMINISTRASI	NOMOR LEMBAR PETA
Tutun, Pulau		Pulau	07°10'29.10" S 131°39'26.28" T	Kepulauan Tanimbar, Maluku	2808-632
Tutungkalik, Pulau		Pulau	05°47'49.17" S 105°04'58.74" T	Tanggamus, Lampung	1110-113
Tutununusa, Pulau		Pulau	02°43'04.62" S 132°37'23.71" T	Fak Fak, Papua Barat	2913-231
Tuula, Pulau		Pulau	01°31'35.00" S 122°47'02.59" T	Banggai Kepulauan, Sulawesi Tengah	2214-343
Tuwtuwan, Pulau		Pulau	07°33'38.99" S 130°57'05.00" T	Kepulauan Tanimbar, Maluku	2808-144
Tuwung, Pulau		Pulau	02°05'53.00" S 113°55'59.99" T	Pulang Pisau, Kalimantan Tengah	1613-644
Tuwutuwu, Pulau		Pulau	05°48'01.00" S 124°19'59.00" T	Wakatobi, Sulawesi Tenggara	2310-323
Tuyum Besar, Yef		Pulau	00°25'02.91" S 130°34'26.09" T	Raja Ampat, Papua Barat	2815-411
Tuyum Kecil, Yef		Pulau	00°25'03.06" S 130°34'28.21" T	Raja Ampat, Papua Barat	2815-411
Twi, Pulau		Pulau	06°58'54.99" S 131°36'15.99" T	Kepulauan Tanimbar, Maluku	2809-311
Uadele, Pulau		Pulau	00°13'16.88" S 122°10'35.58" T	Tojo Una Una, Sulawesi Tengah	2215-532
Uajengi, Pulau		Pulau	00°29'23.78" S 121°41'30.59" T	Tojo Una Una, Sulawesi Tengah	2215-412
Uapis, Nus		Pulau	02°00'01.24" S 134°08'29.27" T	Teluk Wondama, Papua Barat	3013-534
Uari, Pulau		Pulau	01°41'53.99" S 135°43'46.99" T	Kepulauan Yapen, Papua	3114-232
Ubi, Pulau		Pulau	03°07'31.00" U 105°39'56.99" T	Kepulauan Anambas, Kepulauan Riau	1119-214
Uboubo Besar, Pulau		Pulau	00°02'02.00" S 127°12'15.99" T	Halmahera Selatan, Maluku Utara	2515-634
Uboubo Kecil, Pulau		Pulau	00°01'52.23" S 127°12'20.03" T	Halmahera Selatan, Maluku Utara	2515-634
Uboubo, Pulau		Pulau	01°25'14.00" S 127°16'52.00" T	Halmahera Selatan, Maluku Utara	2514-621
Uboubo, Pulau		Pulau	00°02'11.00" S 127°12'13.00" T	Halmahera Selatan, Maluku Utara	2515-634
Ubur, Pulau		Pulau	05°34'55.99" S 132°43'27.00" T	Maluku Tenggara, Maluku	2910-234
Udik, Pulau		Pulau	00°31'53.00" U 104°18'18.00" T	Kota Batam, Kepulauan Riau	1016-521
Udinusa Madmar, Pulau		Pulau	02°37'42.08" S 132°26'24.55" T	Fak Fak, Papua Barat	2913-142
Udinusa Taragan, Pulau		Pulau	02°37'45.61" S 132°26'27.13" T	Fak Fak, Papua Barat	2913-142
Udurnusnuse Natuk, Pulau		Pulau	02°39'02.57" S 132°33'55.62" T	Fak Fak, Papua Barat	2913-231

DAFTAR NAMA RUPABUMI

NAMA RUPABUMI	NAMA LAIN	UNSUR RUPABUMI	KOORDINAT	WILAYAH ADMINISTRASI	NOMOR LEMBAR PETA
Udurnusnuse Nenem, Pulau		Pulau	02°38'58.76" S 132°33'51.99" T	Fak Fak, Papua Barat	2913-231
Uepiri, Pulau		Pulau	01°50'33.00" S 121°22'26.00" T	Morowali, Sulawesi Tengah	2114-323
Uf, Pulau		Pulau	05°44'27.56" S 132°12'12.06" T	Maluku Tenggara, Maluku	2910-132
Ufiainus, Yef		Pulau	03°59'03.73" S 134°22'13.10" T	Kaimana, Papua Barat	3012-221
Ufo Dale Ki, Pulau		Pulau	10°31'19.95" S 123°23'36.42" T	Rote Ndao, Nusa Tenggara Timur	2305-144
Ufo Dale Kona, Pulau		Pulau	10°31'24.65" S 123°23'39.63" T	Rote Ndao, Nusa Tenggara Timur	2305-144
Ufo Dale Ledo Tena, Pulau		Pulau	10°31'16.12" S 123°23'41.89" T	Rote Ndao, Nusa Tenggara Timur	2305-144
Ufo Dale Ledo Ti, Pulau		Pulau	10°31'19.64" S 123°23'39.20" T	Rote Ndao, Nusa Tenggara Timur	2305-144
Ufuanunusa, Pulau		Pulau	02°41'19.65" S 132°34'19.89" T	Fak Fak, Papua Barat	2913-231
Ufulenketo Yefito Masosya, Pulau		Pulau	01°57'08.60" S 130°26'46.99" T	Raja Ampat, Papua Barat	2714-322
Ufulenketo, Pulau		Pulau	01°57'06.77" S 130°26'46.11" T	Raja Ampat, Papua Barat	2714-322
Ufulenketo Nikapatcol Tofi, Pulau		Pulau	01°57'21.75" S 130°26'40.71" T	Raja Ampat, Papua Barat	2714-322
Ufulenketo Yefito Lanam Nakabalat, Pulau		Pulau	01°57'18.33" S 130°26'57.67" T	Raja Ampat, Papua Barat	2714-322
Ufulenketo Yefito Lolo, Pulau		Pulau	01°57'20.13" S 130°26'54.83" T	Raja Ampat, Papua Barat	2714-322
Ufulenketo Yefito Malasya, Pulau		Pulau	01°57'14.46" S 130°27'04.48" T	Raja Ampat, Papua Barat	2714-322
Ufulenketo Yefito Natau, Pulau		Pulau	01°57'10.50" S 130°27'00.02" T	Raja Ampat, Papua Barat	2714-322
Ugar, Pulau		Pulau	02°38'41.27" S 132°28'46.16" T	Fak Fak, Papua Barat	2913-142
Ujang Ujang, Pulau		Pulau	03°34'50.57" U 116°36'32.98" T	Malinau, Kalimantan Utara	1819-611
Ujeje, Pulau		Pulau	06°24'02.99" S 134°44'33.00" T	Kepulauan Aru, Maluku	3009-612
Ujir, Pulau		Pulau	05°36'19.94" S 134°17'49.41" T	Kepulauan Aru, Maluku	3010-243
Ujoeng Geunteeng, Pulau		Pulau	05°04'53.54" U 095°18'23.02" T	Aceh Jaya, Aceh	0421-221
Ujohbilang, Pulau		Pulau	00°30'47.99" U 115°14'49.99" T	Mahakam Ulu, Kalimantan Timur	1716-612
Ujong Apui, Pulau		Pulau	05°40'18.81" U 095°02'20.16" T	Aceh Besar, Aceh	0421-513
Ujongbaroh, Pulau		Pulau	04°39'14.00" U 095°32'24.00" T	Aceh Jaya, Aceh	0420-613

DAFTAR NAMA RUPABUMI

NAMA RUPABUMI	NAMA LAIN	UNSUR RUPABUMI	KOORDINAT	WILAYAH ADMINISTRASI	NOMOR LEMBAR PETA
Ujongperleng, Pulau		Pulau	04°35'38.25" U 098°01'09.57" T	Aceh Timur, Aceh	0620-511
Ujonggriting, Pulau		Pulau	05°13'23.91" U 095°14'28.35" T	Aceh Besar, Aceh	0421-214
Ujongsudhen, Pulau		Pulau	05°06'54.00" U 095°17'26.00" T	Aceh Jaya, Aceh	0421-221
Ujuang, Pulau		Pulau	00°39'37.51" S 100°06'38.31" T	Kota Pariaman, Sumatera Barat	0715-331
Ujuangtiku, Pulau		Pulau	00°25'22.89" S 099°53'58.85" T	Agam, Sumatera Barat	0715-522
Ujuk, Pulau		Pulau	02°29'36.98" U 108°57'32.12" T	Natuna, Kepulauan Riau	1318-244
Ujung Ba'U, Pulau		Pulau	06°03'20.51" U 095°07'00.80" T	Kota Sabang, Aceh	0422-211
Ujung Baran, Pulau		Pulau	00°32'37.00" U 104°11'49.99" T	Kota Batam, Kepulauan Riau	1016-512
Ujung Karama, Pulau		Pulau	02°18'14.08" S 119°08'06.54" T	Mamuju Tengah, Sulawesi Barat	2013-514
Ujung Klerek Sebeul, Pulau		Pulau	02°29'35.16" U 096°23'46.12" T	Simeulue, Aceh	0518-144
Ujung Klerek Sitok, Pulau		Pulau	02°29'25.18" U 096°23'49.17" T	Simeulue, Aceh	0518-144
Ujung Linggi, Pulau		Pulau	02°30'17.03" U 096°23'03.59" T	Simeulue, Aceh	0518-422
Ujung Pandan, Pulau		Pulau	08°54'01.06" S 116°00'53.70" T	Lombok Barat, Nusa Tenggara Barat	1807-211
Ujung Sampaga, Pulau		Pulau	02°18'22.98" S 119°07'55.25" T	Mamuju, Sulawesi Barat	2013-514
Ujung Selatan, Pulau		Pulau	08°29'58.04" S 113°36'51.50" T	Jember, Jawa Timur	1607-611
Ujung Suak, Pulau		Pulau	02°39'10.99" U 096°08'40.20" T	Simeulue, Aceh	0518-414
Ujung Tupai, Pulau		Pulau	02°38'54.29" U 096°07'44.27" T	Simeulue, Aceh	0518-414
Ujung, Pulau		Pulau	02°56'55.00" U 106°11'03.00" T	Kepulauan Anambas, Kepulauan Riau	1118-634
Ujung, Pulau		Pulau	08°31'19.69" S 113°45'21.93" T	Jember, Jawa Timur	1607-343
Ujungbatu, Gili		Pulau	08°54'33.99" S 116°13'00.00" T	Lombok Tengah, Nusa Tenggara Barat	1807-212
Ujungbatu, Pulau		Pulau	00°50'41.38" S 104°25'03.15" T	Kepulauan Riau	1015-224
Ujungbatu, Pulau		Pulau	02°20'33.00" U 097°23'57.99" T	Aceh Singkil, Aceh	0518-342
Ujungbeting, Pulau		Pulau	00°07'31.80" S 104°44'42.00" T	Lingga, Kepulauan Riau	1015-632
Ujungbuli, Pulau		Pulau	00°03'36.03" U 104°30'58.50" T	Lingga, Kepulauan Riau	1016-311

DAFTAR NAMA RUPABUMI

NAMA RUPABUMI	NAMA LAIN	UNSUR RUPABUMI	KOORDINAT	WILAYAH ADMINISTRASI	NOMOR LEMBAR PETA
Ujungkayu, Pulau		Pulau	00°05'24.75" U 104°32'44.80" T	Lingga, Kepulauan Riau	1016-311
Ujungkebat, Pulau		Pulau	00°23'22.99" U 104°17'53.44" T	Lingga, Kepulauan Riau	1016-243
Ujungkecibing, Gili		Pulau	08°50'35.99" S 116°29'55.00" T	Lombok Timur, Nusa Tenggara Barat	1807-224
Ujunglolok, Pulau		Pulau	02°02'33.00" U 097°20'17.99" T	Aceh Singkil, Aceh	0518-321
Ujungsalama', Pulau		Pulau	07°03'48.96" S 120°33'55.71" T	Kepulauan Selayar, Sulawesi Selatan	2108-533
Ujuumbu, Pulau		Pulau	05°32'17.00" S 123°52'08.54" T	Wakatobi, Sulawesi Tenggara	2310-243
Ukol, Pulau		Pulau	00°39'45.72" S 104°13'40.69" T	Lingga, Kepulauan Riau	1015-232
Uku, Pulau		Pulau	00°55'47.72" U 104°09'23.68" T	Kota Batam, Kepulauan Riau	1016-534
Ula, Pulau		Pulau	01°07'09.81" S 100°21'21.95" T	Kota Padang, Sumatera Barat	0714-643
Ulain, Pulau		Pulau	06°19'15.20" S 134°31'21.51" T	Kepulauan Aru, Maluku	3009-613
Ulammen, Pulau		Pulau	06°19'39.00" S 134°47'25.00" T	Kepulauan Aru, Maluku	3009-623
Ular Besar, Pulau		Pulau	01°44'00.16" U 124°44'09.19" T	Minahasa Utara, Sulawesi Utara	2417-414
Ular, Gili		Pulau	08°43'41.99" S 115°59'21.00" T	Lombok Barat, Nusa Tenggara Barat	1807-142
Ular, Pulau		Pulau	08°29'57.99" S 116°49'09.00" T	Sumbawa Barat, Nusa Tenggara Barat	1807-621
Ular, Pulau		Pulau	00°05'22.99" U 098°53'46.00" T	Nias Selatan, Sumatera Utara	0616-322
Ular, Pulau		Pulau	06°00'27.85" S 105°55'40.71" T	Kota Cilegon, Banten	1109-544
Ular, Pulau		Pulau	02°43'56.75" U 106°16'26.13" T	Kepulauan Anambas, Kepulauan Riau	1118-623
Ular, Pulau		Pulau	01°28'19.99" S 109°01'08.00" T	Kayong Utara, Kalimantan Barat	1314-611
Ular, Pulau		Pulau	08°25'46.12" S 119°01'59.51" T	Bima, Nusa Tenggara Barat	2007-511
Ulat, Pulau		Pulau	00°36'21.42" U 103°42'00.14" T	Karimun, Kepulauan Riau	1016-412
Ulatbulu, Pulau		Pulau	02°46'51.42" S 107°33'57.99" T	Belitung, Kepulauan Bangka Belitung	1213-313
Ulau Ana Ndoko, Pulau		Pulau	03°29'45.64" S 122°08'06.25" T	Konawe Utara, Sulawesi Tenggara	2212-512
Ulau Angkue, Pulau		Pulau	05°03'11.27" S 120°17'32.58" T	Bone, Sulawesi Selatan	2110-443
Ulau Bakoko, Pulau		Pulau	03°42'19.55" S 119°32'52.36" T	Pinrang, Sulawesi Selatan	2012-331

DAFTAR NAMA RUPABUMI

NAMA RUPABUMI	NAMA LAIN	UNSUR RUPABUMI	KOORDINAT	WILAYAH ADMINISTRASI	NOMOR LEMBAR PETA
Ulau Batu Batu, Pulau		Pulau	03°42'00.77" S 119°32'56.42" T	Pangkajene Kepulauan, Sulawesi Selatan	2012-331
Ulau Bolo, Pulau		Pulau	04°45'18.26" S 123°01'52.25" T	Buton Utara, Sulawesi Tenggara	2311-113
Ulau Boro Angin, Pulau		Pulau	05°15'27.08" S 119°35'26.72" T	Gowa, Sulawesi Selatan	2010-613
Ulau Bulopu, Pulau		Pulau	05°02'14.89" S 120°18'36.61" T	Bone, Sulawesi Selatan	2110-443
Ulau Dampillah Renda, Pulau		Pulau	04°34'55.92" S 122°41'50.68" T	Muna, Sulawesi Tenggara	2211-334
Ulau Fatuhek, Pulau		Pulau	02°23'03.03" U 096°19'57.26" T	Simeulue, Aceh	0518-143
Ulau Ghodo, Pulau		Pulau	04°54'22.08" S 122°45'35.68" T	Muna, Sulawesi Tenggara	2211-321
Ulau Ghonenokuku, Pulau		Pulau	04°54'37.04" S 122°45'33.27" T	Muna, Sulawesi Tenggara	2211-321
Ulau Googoo, Pulau		Pulau	04°46'49.65" S 123°02'42.69" T	Buton Utara, Sulawesi Tenggara	2311-113
Ulau Gusung Lompoa, Pulau		Pulau	05°28'54.71" S 119°24'17.02" T	Takalar, Sulawesi Selatan	2010-522
Ulau Gusung, Pulau		Pulau	05°07'22.87" S 119°23'42.87" T	Kota Makassar, Sulawesi Selatan	2010-544
Ulau Kirukiru, Pulau		Pulau	04°46'01.38" S 123°02'29.92" T	Buton Utara, Sulawesi Tenggara	2311-113
Ulau Koboncuno, Pulau		Pulau	04°46'28.06" S 123°02'28.62" T	Buton Utara, Sulawesi Tenggara	2311-113
Ulau Kododano, Pulau		Pulau	04°47'42.70" S 123°06'07.70" T	Buton Utara, Sulawesi Tenggara	2311-113
Ulau Kucing, Pulau		Pulau	02°56'44.20" S 120°11'35.93" T	Kota Palopo, Sulawesi Selatan	2113-112
Ulau Labokeo, Pulau		Pulau	03°32'18.15" S 122°16'10.21" T	Konawe Utara, Sulawesi Tenggara	2212-243
Ulau Lawatu, Pulau		Pulau	02°54'34.22" S 120°17'32.33" T	Luwu Utara, Sulawesi Selatan	2113-121
Ulau Libukang Kecil, Pulau		Pulau	03°55'33.64" S 119°34'26.40" T	Pinrang, Sulawesi Selatan	2012-311
Ulau Nambo Ea, Pulau		Pulau	04°22'13.54" S 123°03'45.55" T	Buton Utara, Sulawesi Tenggara	2311-413
Ulau Seribu Pisang, Pulau		Pulau	05°13'32.46" S 119°28'27.46" T	Gowa, Sulawesi Selatan	2010-542
Ulau Waode Buri, Pulau		Pulau	04°40'11.57" S 123°10'59.74" T	Buton Utara, Sulawesi Tenggara	2311-132
Uleegunong, Pulau		Pulau	03°58'34.00" U 096°28'39.99" T	Nagan Raya, Aceh	0519-444
Ulu Ganan, Pulau		Pulau	00°12'05.69" S 130°19'24.94" T	Raja Ampat, Papua Barat	2715-641
Ulu Palay, Pulau		Pulau	00°12'09.88" S 130°19'14.34" T	Raja Ampat, Papua Barat	2715-641

DAFTAR NAMA RUPABUMI

NAMA RUPABUMI	NAMA LAIN	UNSUR RUPABUMI	KOORDINAT	WILAYAH ADMINISTRASI	NOMOR LEMBAR PETA
Ulu Pat, Pulau		Pulau	00°12'15.54" S 130°18'57.83" T	Raja Ampat, Papua Barat	2715-641
Ulu Sawi, Pulau		Pulau	00°12'00.02" S 130°19'38.74" T	Raja Ampat, Papua Barat	2715-641
Ulu, Pulau		Pulau	00°21'13.84" S 104°24'51.92" T	Lingga, Kepulauan Riau	1015-524
Ulubasai, Pulau		Pulau	00°01'09.07" S 119°47'43.82" T	Donggala, Sulawesi Tengah	2015-643
Ulundoke, Pulau		Pulau	01°49'55.99" S 121°27'47.00" T	Morowali, Sulawesi Tengah	2114-324
Ulusuo Biccue, Pulau		Pulau	02°57'55.00" S 121°04'34.00" T	Kolaka Utara, Sulawesi Tenggara	2113-311
Ulusuo Loppoe, Pulau		Pulau	02°57'39.58" S 121°04'12.69" T	Kolaka Utara, Sulawesi Tenggara	2113-311
Um Ganani, Pulau		Pulau	00°05'44.20" S 130°20'06.16" T	Raja Ampat, Papua Barat	2715-643
Um, Pulau		Pulau	01°24'45.86" S 130°25'07.40" T	Raja Ampat, Papua Barat	2714-622
Um, Yef		Pulau	00°05'18.90" S 130°37'44.72" T	Raja Ampat, Papua Barat	2815-434
Uma Peka, Pulau		Pulau	08°45'38.55" S 118°49'31.84" T	Bima, Nusa Tenggara Barat	2007-123
Uma, Pulau		Pulau	01°15'15.62" U 097°14'05.60" T	Nias Utara, Sumatera Utara	0517-332
Uma, Pulau		Pulau	01°43'41.99" S 109°17'48.00" T	Kayong Utara, Kalimantan Barat	1314-341
Umakaf, Pulau		Pulau	02°36'02.35" S 132°24'01.55" T	Fak Fak, Papua Barat	2913-144
Umang, Pulau		Pulau	06°38'35.61" S 105°34'53.84" T	Pandeglang, Banten	1109-231
Umang, Pulau		Pulau	05°55'45.78" S 105°30'51.59" T	Lampung Selatan, Lampung	1110-211
Umangkecil, Pulau		Pulau	02°33'38.99" S 107°55'54.00" T	Belitung, Kepulauan Bangka Belitung	1213-344
Umangumang, Pulau		Pulau	05°47'32.22" S 105°16'42.85" T	Pesawaran, Lampung	1110-123
Umar Maye, Pulau		Pulau	08°50'42.01" S 115°55'09.59" T	Lombok Barat, Nusa Tenggara Barat	1807-124
Umat, Pulau		Pulau	01°19'57.83" S 130°45'29.66" T	Sorong, Papua Barat	2814-423
Umatsiteut, Pulau		Pulau	02°01'18.55" S 099°36'41.81" T	Kepulauan Mentawai, Sumatera Barat	0713-533
Umbele Gunung, Pulau		Pulau	03°04'22.00" S 122°29'53.99" T	Morowali, Sulawesi Tengah	2212-544
Umbele Mandidi, Pulau		Pulau	03°03'34.67" S 122°28'02.08" T	Morowali, Sulawesi Tengah	2212-544
Umbele, Pulau		Pulau	03°04'07.00" S 122°28'26.00" T	Morowali, Sulawesi Tengah	2212-544

DAFTAR NAMA RUPABUMI

NAMA RUPABUMI	NAMA LAIN	UNSUR RUPABUMI	KOORDINAT	WILAYAH ADMINISTRASI	NOMOR LEMBAR PETA
Umbre Besar, Yef		Pulau	00°56'07.01" S 131°15'20.47" T	Kota Sorong, Papua Barat	2815-221
Umbre Kecil, Yef		Pulau	00°55'21.82" S 131°14'52.13" T	Kota Sorong, Papua Barat	2815-212
Umbremuk Kecil, Yef		Pulau	00°55'40.83" S 131°15'54.18" T	Kota Sorong, Papua Barat	2815-221
Umbremuk, Yef		Pulau	00°55'40.83" S 131°15'04.32" T	Kota Sorong, Papua Barat	2815-221
Umbrum, Yef		Pulau	03°49'25.02" S 134°06'31.09" T	Kaimana, Papua Barat	3012-213
Umbur Kecil, Pulau		Pulau	00°38'57.99" S 128°33'24.99" T	Halmahera Selatan, Maluku Utara	2615-331
Umbur, Pulau		Pulau	00°39'14.00" S 128°33'59.00" T	Halmahera Selatan, Maluku Utara	2615-331
Umburit, Nus		Pulau	04°00'57.07" S 134°15'22.54" T	Kaimana, Papua Barat	3011-543
Umbus, Pulau		Pulau	03°34'26.43" U 117°19'36.62" T	Tana Tidung, Kalimantan Utara	1919-421
Umglo, Pulau		Pulau	01°13'39.33" S 130°43'22.77" T	Sorong, Papua Barat	2814-432
Umien, Pulau		Pulau	01°15'57.80" S 130°43'14.14" T	Sorong, Papua Barat	2814-414
Umiyo, Yef		Pulau	01°10'18.36" S 131°06'40.74" T	Raja Ampat, Papua Barat	2814-531
Umming, Pulau		Pulau	04°09'38.00" S 119°36'36.00" T	Barru, Sulawesi Selatan	2011-631
Umsiri, Yef		Pulau	00°17'32.79" S 130°46'30.50" T	Raja Ampat, Papua Barat	2815-423
Umtapulausembilan, Pulau		Pulau	01°24'42.21" S 130°10'35.46" T	Raja Ampat, Papua Barat	2714-612
Umte, Pulau		Pulau	02°06'40.10" S 130°24'19.50" T	Raja Ampat, Papua Barat	2713-644
Umya, Pulau		Pulau	01°14'21.66" S 130°43'19.48" T	Sorong, Papua Barat	2814-432
Una, Pulau		Pulau	06°26'39.00" S 134°26'15.00" T	Kepulauan Aru, Maluku	3009-522
Unaginin Kecil, Pulau		Pulau	01°11'43.42" S 131°07'21.87" T	Sorong, Papua Barat	2814-531
Unaginin, Pulau		Pulau	01°11'28.56" S 131°07'12.88" T	Sorong, Papua Barat	2814-531
Unauna, Pulau		Pulau	00°10'18.99" S 121°36'33.99" T	Tojo Una Una, Sulawesi Tengah	2215-431
Unawiri, Pulau		Pulau	02°37'49.80" S 134°21'02.29" T	Teluk Wondama, Papua Barat	3013-241
Undu, Pulau		Pulau	00°28'21.00" S 121°55'25.00" T	Tojo Una Una, Sulawesi Tengah	2215-422
Ungar, Pulau		Pulau	00°39'24.99" U 103°29'33.00" T	Karimun, Kepulauan Riau	0916-624

DAFTAR NAMA RUPABUMI

NAMA RUPABUMI	NAMA LAIN	UNSUR RUPABUMI	KOORDINAT	WILAYAH ADMINISTRASI	NOMOR LEMBAR PETA
Ungar, Selat		Selat	00°40'13.96" U 103°28'46.82" T	Kepulauan Riau	0916-624
Unggah, Pulau		Pulau	01°54'48.33" S 123°41'19.88" T	Banggai Laut, Sulawesi Tengah	2314-212
Unggal, Pulau		Pulau	00°16'28.77" U 104°25'16.71" T	Lingga, Kepulauan Riau	1016-242
Unggar, Pulau		Pulau	07°15'10.00" S 131°24'14.00" T	Kepulauan Tanimbar, Maluku	2808-524
Ungge, Pulau		Pulau	01°34'28.99" U 098°45'33.00" T	Tapaneli Tengah, Sumatera Utara	0617-621
Ungge, Pulau		Pulau	00°36'39.68" U 099°03'33.21" T	Mandailing Natal, Sumatera Utara	0716-411
Unggeh, Pulau		Pulau	00°13'27.63" U 099°18'03.73" T	Pasaman Barat, Sumatera Barat	0716-123
Ungka, Pulau		Pulau	00°25'52.30" S 121°46'55.61" T	Tojo Una Una, Sulawesi Tengah	2215-421
Ungkuwapa, Pulau		Pulau	00°35'38.00" U 103°38'11.00" T	Karimun, Kepulauan Riau	1016-412
Unlelies, Pulau		Pulau	01°10'16.30" S 130°40'27.62" T	Sorong, Papua Barat	2814-432
Uno, Togong		Pulau	01°16'30.00" S 123°11'53.00" T	Banggai Kepulauan, Sulawesi Tengah	2314-414
Unoga, Yef		Pulau	04°02'06.39" S 133°20'47.93" T	Kaimana, Papua Barat	2911-643
Untung Jawa, Pulau		Pulau	05°58'38.53" S 106°42'25.02" T	Administrasi Kepulauan Seribu, DKI Jakarta	1210-112
Untup Darat, Pulau		Pulau	00°55'48.39" U 107°30'08.18" T	Bintan, Kepulauan Riau	1216-633
Untut, Pulau		Pulau	00°24'52.00" U 103°09'37.00" T	Pelalawan, Riau	0916-334
Unubulai, Pulau		Pulau	06°47'01.08" S 134°31'50.05" T	Kepulauan Aru, Maluku	3009-313
Unut, Pulau		Pulau	01°40'34.56" S 106°01'35.18" T	Bangka, Kepulauan Bangka Belitung	1114-331
Unyef, Pulau		Pulau	00°10'27.46" S 130°21'50.95" T	Raja Ampat, Papua Barat	2715-641
Uonduond Luars, Nus		Pulau	03°34'21.88" S 133°50'06.73" T	Kaimana, Papua Barat	3012-143
Upeh, Pulau		Pulau	01°13'22.00" S 109°24'11.00" T	Kayong Utara, Kalimantan Barat	1314-642
Ur, Pulau		Pulau	05°51'15.99" S 132°32'29.00" T	Maluku Tenggara, Maluku	2910-213
Ur, Pulau		Pulau	06°19'58.00" S 134°22'07.00" T	Kepulauan Aru, Maluku	3009-523
Urban, Pulau		Pulau	01°23'29.66" U 118°31'53.37" T	Berau, Kalimantan Timur	2017-133
Urai Bonde, Meos		Pulau	00°24'37.11" S 130°42'03.37" T	Raja Ampat, Papua Barat	2815-412

DAFTAR NAMA RUPABUMI

NAMA RUPABUMI	NAMA LAIN	UNSUR RUPABUMI	KOORDINAT	WILAYAH ADMINISTRASI	NOMOR LEMBAR PETA
Urai Mkun, Meos		Pulau	00°24'37.50" S 130°41'50.89" T	Raja Ampat, Papua Barat	2815-412
Urampi Kaitui, Pulau		Pulau	01°58'32.37" S 136°23'25.04" T	Kepulauan Yapen, Papua	3114-322
Urampi, Pulau		Pulau	01°57'34.25" S 136°22'37.99" T	Kepulauan Yapen, Papua	3114-322
Uran, Pulau		Pulau	04°45'31.00" S 131°51'56.00" T	Seram Bagian Timur, Maluku	2811-323
Urbabo Iba, Pulau		Pulau	00°24'25.29" U 130°57'33.34" T	Raja Ampat, Papua Barat	2816-144
Urbabo Mgun, Pulau		Pulau	00°24'06.71" U 130°58'11.17" T	Raja Ampat, Papua Barat	2816-144
Urbemasasi, Pulau		Pulau	00°24'24.18" U 130°56'46.99" T	Raja Ampat, Papua Barat	2816-144
Ureb, Pulau		Pulau	01°17'29.98" S 136°22'47.13" T	Biak Numfor, Papua	3114-624
Uremapare, Pulau		Pulau	00°11'25.54" S 130°16'30.96" T	Raja Ampat, Papua Barat	2715-641
Urepi, Pulau		Pulau	01°53'07.13" S 136°20'06.82" T	Kepulauan Yapen, Papua	3114-321
Urita Nit, Nus		Pulau	03°59'18.17" S 134°06'27.20" T	Kaimana, Papua Barat	3012-211
Urita, Nus		Pulau	03°59'17.58" S 134°06'25.98" T	Kaimana, Papua Barat	3012-211
Uriurilempuang, Pulau		Pulau	03°28'49.77" S 132°51'27.55" T	Fak Fak, Papua Barat	2912-521
Uriyen Selatan, Pulau		Pulau	02°35'51.60" S 140°25'41.22" T	Jayapura, Papua	3413-244
Uriyen Utara, Pulau		Pulau	02°35'46.82" S 140°25'40.58" T	Jayapura, Papua	3413-244
Urnus, Yef		Pulau	03°56'12.01" S 134°03'38.12" T	Kaimana, Papua Barat	3012-211
Urukuruk, Pulau		Pulau	03°06'10.00" U 106°20'40.99" T	Kepulauan Anambas, Kepulauan Riau	1119-321
Urumb, Nus		Pulau	03°46'05.17" S 134°09'04.27" T	Kaimana, Papua Barat	3012-214
Urumbjawut, Nus		Pulau	03°54'29.10" S 134°06'48.38" T	Kaimana, Papua Barat	3012-211
Urumbjawut, Nus		Pulau	03°46'14.86" S 134°09'10.69" T	Kaimana, Papua Barat	3012-214
Urumbjawutu Amoy, Pulau		Pulau	03°46'13.55" S 134°09'09.87" T	Kaimana, Papua Barat	3012-214
Urumbjawutu, Pulau		Pulau	03°46'13.31" S 134°09'09.73" T	Kaimana, Papua Barat	3012-214
Urumdolom, Pulau		Pulau	00°20'42.00" S 121°56'25.00" T	Tojo Una Una, Sulawesi Tengah	2215-424
Urun, Pulau		Pulau	00°46'38.92" S 130°40'27.25" T	Raja Ampat, Papua Barat	2815-114

DAFTAR NAMA RUPABUMI

NAMA RUPABUMI	NAMA LAIN	UNSUR RUPABUMI	KOORDINAT	WILAYAH ADMINISTRASI	NOMOR LEMBAR PETA
Ururi, Pulau		Pulau	02°40'53.02" S 132°32'13.25" T	Fak Fak, Papua Barat	2913-231
Urus, Pulau		Pulau	02°41'10.32" S 134°23'20.37" T	Teluk Wondama, Papua Barat	3013-242
Usakmatam, Pulau		Pulau	02°36'55.07" S 132°26'36.69" T	Fak Fak, Papua Barat	2913-144
Using, Pulau		Pulau	01°12'28.00" S 116°49'53.00" T	Kota Balikpapan, Kalimantan Timur	1814-641
Usmanik, Pulau		Pulau	02°37'58.50" S 132°25'54.21" T	Fak Fak, Papua Barat	2913-142
Usnikaleb Ganan, Pulau		Pulau	02°04'19.94" S 130°51'14.06" T	Raja Ampat, Papua Barat	2813-443
Usnikaleb Malas, Pulau		Pulau	02°04'03.50" S 130°50'30.06" T	Raja Ampat, Papua Barat	2813-443
Usnikaleb Pale, Pulau		Pulau	02°04'15.99" S 130°50'58.61" T	Raja Ampat, Papua Barat	2813-443
Usnikaleb Palolono, Pulau		Pulau	02°04'25.41" S 130°51'20.32" T	Raja Ampat, Papua Barat	2813-443
Ustel, Pulau		Pulau	00°22'42.68" U 127°54'08.52" T	Halmahera Tengah, Maluku Utara	2616-144
Usu, Pulau		Pulau	10°31'25.00" S 123°24'28.00" T	Rote Ndao, Nusa Tenggara Timur	2305-144
Ususa, Nus		Pulau	03°50'38.73" S 133°58'27.95" T	Kaimana, Papua Barat	3012-124
Ususaur Fat, Yef		Pulau	03°51'07.54" S 133°57'54.90" T	Kaimana, Papua Barat	3012-124
Ususaur Fuce, Yef		Pulau	03°50'49.95" S 133°58'15.65" T	Kaimana, Papua Barat	3012-124
Ususaur Rim, Yef		Pulau	03°51'07.16" S 133°57'52.83" T	Kaimana, Papua Barat	3012-124
Ususaur Rimsemus, Yef		Pulau	03°50'56.79" S 133°57'53.46" T	Kaimana, Papua Barat	3012-124
Ususaur Rimtor, Yef		Pulau	03°50'57.08" S 133°58'05.04" T	Kaimana, Papua Barat	3012-124
Ususaur Rimuit, Yef		Pulau	03°50'55.14" S 133°57'59.68" T	Kaimana, Papua Barat	3012-124
Ususaur Rimvat, Yef		Pulau	03°50'51.34" S 133°58'15.84" T	Kaimana, Papua Barat	3012-124
Ususaur Semus, Yef		Pulau	03°51'05.13" S 133°58'07.09" T	Kaimana, Papua Barat	3012-124
Ususaur Tor, Yef		Pulau	03°51'09.39" S 133°58'00.18" T	Kaimana, Papua Barat	3012-124
Ususaur Uit, Yef		Pulau	03°51'08.47" S 133°58'05.29" T	Kaimana, Papua Barat	3012-124
Usuusu, Pulau		Pulau	05°28'23.48" S 123°46'35.72" T	Wakatobi, Sulawesi Tenggara	2310-521
Ut, Pulau		Pulau	05°35'29.00" S 132°40'37.99" T	Maluku Tenggara, Maluku	2910-234

DAFTAR NAMA RUPABUMI

NAMA RUPABUMI	NAMA LAIN	UNSUR RUPABUMI	KOORDINAT	WILAYAH ADMINISTRASI	NOMOR LEMBAR PETA
Uta, Pulau		Pulau	00°00'52.99" U 129°37'52.00" T	Halmahera Tengah, Maluku Utara	2716-212
Utantinggi, Pulau		Pulau	00°10'25.91" U 104°28'01.24" T	Lingga, Kepulauan Riau	1016-224
Utlapo Lool, Pulau		Pulau	00°11'56.31" S 130°21'37.39" T	Raja Ampat, Papua Barat	2715-641
Utlapo, Pulau		Pulau	00°11'58.34" S 130°21'35.99" T	Raja Ampat, Papua Barat	2715-641
Utoyon Poisik, Pulau		Pulau	01°52'41.07" S 123°41'42.93" T	Banggai Laut, Sulawesi Tengah	2314-212
Utoyon, Togong		Pulau	01°52'40.90" S 123°41'48.00" T	Banggai Kepulauan, Sulawesi Tengah	2314-212
Utumara, Pulau		Pulau	00°07'44.40" S 130°22'00.04" T	Raja Ampat, Papua Barat	2715-641
Uu, Pulau		Pulau	05°40'16.06" U 095°02'16.81" T	Aceh Besar, Aceh	0421-513
Uuh, Pulau		Pulau	05°45'18.48" U 095°00'42.64" T	Aceh Besar, Aceh	0421-531
Uwa, Pulau		Pulau	00°25'00.10" S 121°49'28.47" T	Tojo Una Una, Sulawesi Tengah	2215-421
Uwarois, Nus		Pulau	03°09'42.00" S 133°41'50.50" T	Kaimana, Papua Barat	3012-432
Uway, Pulau		Pulau	06°24'43.76" S 134°45'48.79" T	Kepulauan Aru, Maluku	3009-621
Uwaydi, Pulau		Pulau	06°25'27.99" S 134°46'08.00" T	Kepulauan Aru, Maluku	3009-621
Uwebulung, Pulau		Pulau	00°53'12.00" S 123°04'35.00" T	Banggai, Sulawesi Tengah	2315-111
Uwi, Nisa		Pulau	08°41'44.03" S 119°11'58.38" T	Bima, Nusa Tenggara Barat	2007-232
Uwi, Pulau		Pulau	01°05'56.10" U 107°24'13.95" T	Bintan, Kepulauan Riau	1217-222
Uyir, Pulau		Pulau	06°21'34.99" S 134°21'24.99" T	Kepulauan Aru, Maluku	3009-523
Vangura, Yef		Pulau	03°59'05.86" S 134°18'39.08" T	Kaimana, Papua Barat	3012-221
Vanivaukau, Pulau		Pulau	05°34'05.44" S 134°39'31.43" T	Kepulauan Aru, Maluku	3010-334
Varkukur, Pulau		Pulau	05°43'35.00" S 132°33'18.00" T	Maluku Tenggara, Maluku	2910-231
Vathabo, Pulau		Pulau	05°49'54.30" S 132°56'54.06" T	Maluku Tenggara, Maluku	2910-224
Vatkaba, Pulau		Pulau	05°47'14.57" S 132°48'33.21" T	Maluku Tenggara, Maluku	2910-223
Vatkat, Pulau		Pulau	05°42'36.79" S 132°34'12.51" T	Maluku Tenggara, Maluku	2910-231
Vatlaroa, Pulau		Pulau	05°26'21.54" S 132°42'06.00" T	Maluku Tenggara, Maluku	2910-512

DAFTAR NAMA RUPABUMI

NAMA RUPABUMI	NAMA LAIN	UNSUR RUPABUMI	KOORDINAT	WILAYAH ADMINISTRASI	NOMOR LEMBAR PETA
Vatleu Badmar, Pulau		Pulau	05°39'43.65" S 132°17'23.66" T	Maluku Tenggara, Maluku	2910-141
Vatleu Taranan, Pulau		Pulau	05°39'46.00" S 132°17'20.00" T	Maluku Tenggara, Maluku	2910-141
Vatmanir, Pulau		Pulau	05°50'53.30" S 132°36'44.06" T	Maluku Tenggara, Maluku	2910-213
Vatnam, Pulau		Pulau	05°17'45.07" S 133°10'46.64" T	Maluku Tenggara, Maluku	2910-614
Vatnesor, Pulau		Pulau	05°37'08.00" S 132°42'49.00" T	Maluku Tenggara, Maluku	2910-234
Vatngaruw, Pulau		Pulau	05°16'39.85" S 133°07'14.13" T	Maluku Tenggara, Maluku	2910-613
Vatngerit, Pulau		Pulau	05°39'09.69" S 132°57'44.18" T	Maluku Tenggara, Maluku	2910-242
Vatniv, Pulau		Pulau	05°16'44.95" S 133°07'22.86" T	Maluku Tenggara, Maluku	2910-613
Vatroahoi, Pulau		Pulau	05°50'25.37" S 132°57'24.12" T	Maluku Tenggara, Maluku	2910-224
Vatsau, Pulau		Pulau	05°37'19.99" S 132°42'54.00" T	Maluku Tenggara, Maluku	2910-234
Vatskoit, Pulau		Pulau	05°35'20.83" S 132°42'39.46" T	Maluku Tenggara, Maluku	2910-234
Vatslom, Pulau		Pulau	05°50'32.70" S 132°57'23.94" T	Maluku Tenggara, Maluku	2910-224
Vatu Abau, Pulau		Pulau	07°12'36.47" S 131°59'07.42" T	Kepulauan Tanimbar, Maluku	2808-642
Vatu Dekut, Pulau		Pulau	07°12'33.50" S 131°59'02.15" T	Kepulauan Tanimbar, Maluku	2808-642
Vatu Kawar, Pulau		Pulau	07°12'36.19" S 131°58'56.47" T	Kepulauan Tanimbar, Maluku	2808-642
Vatukannyasin, Pulau		Pulau	05°07'03.31" S 132°00'54.12" T	Maluku Tenggara, Maluku	2910-433
Vatumesara, Pulau		Pulau	00°09'56.66" U 119°48'04.03" T	Donggala, Sulawesi Tengah	2016-323
Vatusayanggi, Pulau		Pulau	00°44'49.89" U 120°04'35.72" T	Donggala, Sulawesi Tengah	2116-413
Vatvangam, Pulau		Pulau	05°17'20.71" S 133°10'29.33" T	Maluku Tenggara, Maluku	2910-614
Vatvara, Pulau		Pulau	05°44'17.22" S 132°10'04.21" T	Maluku Tenggara, Maluku	2910-132
Vatvyah, Pulau		Pulau	05°16'45.00" S 133°07'15.24" T	Maluku Tenggara, Maluku	2910-613
Vatwihian, Pulau		Pulau	05°20'31.72" S 133°05'46.38" T	Maluku Tenggara, Maluku	2910-613
Vaut Lelen, Pulau		Pulau	05°18'52.11" S 133°06'24.13" T	Maluku Tenggara, Maluku	2910-613
Vaut Vihian Koit, Pulau		Pulau	05°20'44.20" S 133°05'42.59" T	Maluku Tenggara, Maluku	2910-613

DAFTAR NAMA RUPABUMI

NAMA RUPABUMI	NAMA LAIN	UNSUR RUPABUMI	KOORDINAT	WILAYAH ADMINISTRASI	NOMOR LEMBAR PETA
Vaut Vihian Laai, Pulau		Pulau	05°20'41.62" S 133°05'42.75" T	Maluku Tenggara, Maluku	2910-613
Vayantapag, Pulau		Pulau	01°24'47.96" S 130°28'19.51" T	Raja Ampat, Papua Barat	2714-622
Vayau, Pulau		Pulau	00°27'34.78" S 121°43'34.27" T	Tojo Una Una, Sulawesi Tengah	2215-412
Ve, Pulau		Pulau	00°15'22.34" S 122°05'45.04" T	Tojo Una Una, Sulawesi Tengah	2215-513
Veantian, Pulau		Pulau	05°46'08.00" S 134°19'31.08" T	Kepulauan Aru, Maluku	3010-223
Veldaba, Pulau		Pulau	06°30'41.13" S 134°33'46.66" T	Kepulauan Aru, Maluku	3009-333
Ven, Yef		Pulau	00°09'54.07" U 130°00'50.84" T	Raja Ampat, Papua Barat	2716-313
Venu, Yef		Pulau	04°19'35.56" S 133°30'18.47" T	Kaimana, Papua Barat	3011-413
Vetna'E, Pulau		Pulau	03°49'22.28" S 133°55'51.12" T	Kaimana, Papua Barat	3012-124
Vinkok, Yef		Pulau	00°04'52.92" S 130°27'30.98" T	Raja Ampat, Papua Barat	2715-644
Viriam Net, Pulau		Pulau	03°49'01.34" S 133°55'40.01" T	Kaimana, Papua Barat	3012-124
Vives, Yef		Pulau	03°55'23.04" S 134°00'19.08" T	Kaimana, Papua Barat	3012-211
Vuguaivararar, Yef		Pulau	03°49'01.12" S 134°00'15.47" T	Kaimana, Papua Barat	3012-213
Vulmalira, Pulau		Pulau	07°16'52.00" S 131°23'01.91" T	Kepulauan Tanimbar, Maluku	2808-524
Wa Karyon Ninu, Pulau		Pulau	00°20'43.43" S 130°34'35.33" T	Raja Ampat, Papua Barat	2815-413
Wa'At Rom, Nus		Pulau	03°53'43.07" S 134°08'19.12" T	Kaimana, Papua Barat	3012-212
Wa'Atrum, Pulau		Pulau	03°53'53.83" S 134°08'02.10" T	Kaimana, Papua Barat	3012-212
Waaf Atsa, Pulau		Pulau	02°08'41.58" S 130°13'45.72" T	Raja Ampat, Papua Barat	2713-632
Waaf Fat, Pulau		Pulau	02°08'10.33" S 130°12'36.92" T	Raja Ampat, Papua Barat	2713-632
Waaf Fit, Pulau		Pulau	02°08'46.96" S 130°11'46.07" T	Raja Ampat, Papua Barat	2713-632
Waaf Lim, Pulau		Pulau	02°08'12.42" S 130°12'18.34" T	Raja Ampat, Papua Barat	2713-632
Waaf Lu, Pulau		Pulau	02°09'02.85" S 130°12'52.44" T	Raja Ampat, Papua Barat	2713-632
Waaf Tol, Pulau		Pulau	02°08'56.37" S 130°11'44.07" T	Raja Ampat, Papua Barat	2713-632
Waaf Wal, Pulau		Pulau	02°08'34.61" S 130°11'57.94" T	Raja Ampat, Papua Barat	2713-632

DAFTAR NAMA RUPABUMI

NAMA RUPABUMI	NAMA LAIN	UNSUR RUPABUMI	KOORDINAT	WILAYAH ADMINISTRASI	NOMOR LEMBAR PETA
Waaf Wonom, Pulau		Pulau	02°08'45.72" S 130°11'28.31" T	Raja Ampat, Papua Barat	2713-632
Waaf, Pulau		Pulau	02°08'41.80" S 130°13'15.92" T	Raja Ampat, Papua Barat	2713-632
Waai, Yef		Pulau	01°25'35.86" S 130°27'32.46" T	Raja Ampat, Papua Barat	2714-622
Waala Semus, Yef		Pulau	03°56'08.27" S 134°07'26.03" T	Kaimana, Papua Barat	3012-211
Waala Uit, Yef		Pulau	03°56'10.39" S 134°07'27.55" T	Kaimana, Papua Barat	3012-211
Waarom, Nus		Pulau	03°46'58.15" S 134°02'28.74" T	Kaimana, Papua Barat	3012-213
Waasa, Yef		Pulau	04°02'39.83" S 134°17'26.62" T	Kaimana, Papua Barat	3011-543
Waawut, Nus		Pulau	03°48'33.67" S 134°00'24.56" T	Kaimana, Papua Barat	3012-213
Waba Kalektau, Pulau		Pulau	01°58'28.08" S 130°27'22.38" T	Raja Ampat, Papua Barat	2714-322
Waba Kapatcol Manyani, Pulau		Pulau	01°58'14.28" S 130°27'24.68" T	Raja Ampat, Papua Barat	2714-322
Waba Nata Tole, Pulau		Pulau	01°58'22.45" S 130°27'24.23" T	Raja Ampat, Papua Barat	2714-322
Waba Niyefto Ganan, Pulau		Pulau	01°58'30.68" S 130°27'58.79" T	Raja Ampat, Papua Barat	2714-322
Waba Niyefto Pale, Pulau		Pulau	01°58'29.29" S 130°27'57.62" T	Raja Ampat, Papua Barat	2714-322
Waba Yefto Ganan, Pulau		Pulau	01°59'00.87" S 130°27'06.72" T	Raja Ampat, Papua Barat	2714-322
Wabanulakema, Pulau		Pulau	04°54'10.09" S 122°45'54.90" T	Muna, Sulawesi Tenggara	2211-321
Wabin Genan, Yef		Pulau	00°09'16.68" U 130°04'14.29" T	Raja Ampat, Papua Barat	2716-313
Wabin, Yef		Pulau	00°09'14.15" U 130°04'05.51" T	Raja Ampat, Papua Barat	2716-313
Wabinnawan Genan, Pulau		Pulau	00°20'30.60" S 130°35'04.25" T	Raja Ampat, Papua Barat	2815-413
Wabinnawan Peley, Pulau		Pulau	00°20'20.72" S 130°34'56.75" T	Raja Ampat, Papua Barat	2815-413
Wacoke Atsa, Pulau		Pulau	02°11'15.69" S 130°11'20.63" T	Raja Ampat, Papua Barat	2713-632
Wacoke Fat, Pulau		Pulau	02°11'12.32" S 130°11'47.74" T	Raja Ampat, Papua Barat	2713-632
Wacoke Ganan, Pulau		Pulau	02°11'50.84" S 130°11'33.68" T	Raja Ampat, Papua Barat	2713-632
Wacoke Lim, Pulau		Pulau	02°11'12.56" S 130°11'51.31" T	Raja Ampat, Papua Barat	2713-632
Wacoke Lu, Pulau		Pulau	02°11'13.57" S 130°11'35.94" T	Raja Ampat, Papua Barat	2713-632

DAFTAR NAMA RUPABUMI

NAMA RUPABUMI	NAMA LAIN	UNSUR RUPABUMI	KOORDINAT	WILAYAH ADMINISTRASI	NOMOR LEMBAR PETA
Wacoke Pale, Pulau		Pulau	02°11'47.61" S 130°11'52.76" T	Raja Ampat, Papua Barat	2713-632
Wacoke Tol, Pulau		Pulau	02°11'12.49" S 130°11'44.53" T	Raja Ampat, Papua Barat	2713-632
Wacoke Wonom, Pulau		Pulau	02°11'09.93" S 130°12'02.56" T	Raja Ampat, Papua Barat	2713-632
Wacu Ea, Pulau		Pulau	04°39'03.82" S 123°11'59.16" T	Buton Utara, Sulawesi Tenggara	2311-132
Wacuata, Pulau		Pulau	06°12'00.00" S 122°41'24.00" T	Buton, Sulawesi Tenggara	2209-632
Wacubengki, Pulau		Pulau	04°40'27.99" S 123°11'39.99" T	Buton Utara, Sulawesi Tenggara	2311-132
Wacuea Waodeburi, Pulau		Pulau	04°40'00.00" S 123°10'54.99" T	Buton Utara, Sulawesi Tenggara	2311-132
Wacuea Witaitonga, Pulau		Pulau	04°49'12.00" S 123°05'24.00" T	Buton Utara, Sulawesi Tenggara	2311-113
Wadama, Pulau		Pulau	06°23'48.00" S 134°22'27.99" T	Kepulauan Aru, Maluku	3009-521
Wadidin, Pulau		Pulau	06°51'58.00" S 134°44'55.00" T	Kepulauan Aru, Maluku	3009-314
Wadiewaditemin, Pulau		Pulau	02°37'31.12" S 132°26'23.84" T	Fak Fak, Papua Barat	2913-142
Wadinangamanu, Pulau		Pulau	05°18'56.89" S 122°25'18.00" T	Buton, Sulawesi Tenggara	2210-524
Wadioi, Pulau		Pulau	02°24'58.83" S 134°13'07.78" T	Teluk Wondama, Papua Barat	3013-512
Wadjijof Selatan, Pulau		Pulau	02°40'53.06" S 132°30'16.34" T	Fak Fak, Papua Barat	2913-231
Wadjijof Utara, Pulau		Pulau	02°40'51.27" S 132°29'36.43" T	Fak Fak, Papua Barat	2913-142
Wadu Mbolo, Pulau	Watu Mbolong	Pulau	08°21'16.86" S 120°07'58.21" T	Manggarai Barat, Nusa Tenggara Timur	2107-414
Wadu Mea Dainao, Pulau		Pulau	10°35'14.46" S 121°55'03.22" T	Sabu Raijua, Nusa Tenggara Timur	2205-144
Wadu Mea Halapaji, Pulau		Pulau	10°35'15.40" S 121°55'02.69" T	Sabu Raijua, Nusa Tenggara Timur	2205-144
Wadu Peka, Pulau		Pulau	08°45'45.10" S 118°51'41.47" T	Bima, Nusa Tenggara Barat	2007-123
Wadu, Nisa		Pulau	08°35'56.24" S 119°02'31.02" T	Bima, Nusa Tenggara Barat	2007-233
Wadufambo, Pulau		Pulau	08°31'54.01" S 119°00'59.10" T	Bima, Nusa Tenggara Barat	2007-233
Wadui, Pulau		Pulau	01°40'37.99" U 127°32'25.00" T	Halmahera Barat, Maluku Utara	2617-413
Wadukalate, Pulau		Pulau	08°38'35.05" S 118°11'40.92" T	Dompu, Nusa Tenggara Barat	1907-332
Wadukarente, Pulau		Pulau	08°38'22.30" S 118°12'01.30" T	Dompu, Nusa Tenggara Barat	1907-332

DAFTAR NAMA RUPABUMI

NAMA RUPABUMI	NAMA LAIN	UNSUR RUPABUMI	KOORDINAT	WILAYAH ADMINISTRASI	NOMOR LEMBAR PETA
Wadulembo Da, Pulau		Pulau	08°33'19.83" S 119°02'36.30" T	Bima, Nusa Tenggara Barat	2007-233
Wadulembo Do, Pulau		Pulau	08°33'21.17" S 119°02'37.18" T	Bima, Nusa Tenggara Barat	2007-233
Wadulembo Woha, Pulau		Pulau	08°33'21.37" S 119°02'38.36" T	Bima, Nusa Tenggara Barat	2007-233
Wadumandi, Pulau		Pulau	08°39'09.80" S 118°16'14.24" T	Dompur, Nusa Tenggara Barat	1907-341
Wadumbee Da, Pulau		Pulau	08°33'57.71" S 119°11'07.91" T	Bima, Nusa Tenggara Barat	2007-234
Wadumbee Do, Pulau		Pulau	08°34'51.67" S 119°12'01.58" T	Bima, Nusa Tenggara Barat	2007-234
Wadumbee Woha, Pulau		Pulau	08°34'12.20" S 119°11'48.30" T	Bima, Nusa Tenggara Barat	2007-234
Wadumbolo, Nisa		Pulau	08°42'29.99" S 119°11'42.71" T	Bima, Nusa Tenggara Barat	2007-232
Wadumbolo, Nisa		Pulau	08°53'02.00" S 118°30'09.00" T	Bima, Nusa Tenggara Barat	2007-111
Wadurange, Pulau		Pulau	08°38'31.95" S 118°15'54.02" T	Dompur, Nusa Tenggara Barat	1907-341
Waduwi Da, Pulau		Pulau	08°41'32.98" S 119°12'02.48" T	Bima, Nusa Tenggara Barat	2007-232
Waduwi Do, Pulau		Pulau	08°41'33.50" S 119°12'04.49" T	Bima, Nusa Tenggara Barat	2007-232
Waduwi Woha, Pulau		Pulau	08°41'33.30" S 119°12'03.18" T	Bima, Nusa Tenggara Barat	2007-232
Waesanus, Yef		Pulau	04°00'26.37" S 134°19'35.38" T	Kaimana, Papua Barat	3011-543
Wafani Palolon, Pulau		Pulau	02°09'25.78" S 130°16'36.49" T	Raja Ampat, Papua Barat	2713-641
Wafani Pat, Pulau		Pulau	02°09'19.16" S 130°16'30.86" T	Raja Ampat, Papua Barat	2713-641
Wafani Sawi, Pulau		Pulau	02°09'25.46" S 130°16'40.87" T	Raja Ampat, Papua Barat	2713-641
Wafataya Ndabe, Yef		Pulau	03°48'14.51" S 134°01'10.80" T	Kaimana, Papua Barat	3012-213
Wafataya Nit, Yef		Pulau	03°48'19.95" S 134°01'10.46" T	Kaimana, Papua Barat	3012-213
Wafenkalik Bayampop Lapalol, Pulau		Pulau	01°57'49.68" S 130°27'55.53" T	Raja Ampat, Papua Barat	2714-322
Wafenkalik Kapatcol Kacuo, Pulau		Pulau	01°57'38.37" S 130°27'41.70" T	Raja Ampat, Papua Barat	2714-322
Wafenkalik Yefnyosol, Pulau		Pulau	01°57'58.23" S 130°27'47.13" T	Raja Ampat, Papua Barat	2714-322
Wafenkalik Yefto Gaya, Pulau		Pulau	01°58'09.54" S 130°27'47.94" T	Raja Ampat, Papua Barat	2714-322
Wafenkalik Yefto Laleltaya, Pulau		Pulau	01°57'43.83" S 130°27'50.24" T	Raja Ampat, Papua Barat	2714-322

DAFTAR NAMA RUPABUMI

NAMA RUPABUMI	NAMA LAIN	UNSUR RUPABUMI	KOORDINAT	WILAYAH ADMINISTRASI	NOMOR LEMBAR PETA
Wafenkalik Yefto Malas, Pulau		Pulau	01°57'39.75" S 130°27'54.77" T	Raja Ampat, Papua Barat	2714-322
Wafenkalik Yefto Palol, Pulau		Pulau	01°57'43.94" S 130°27'58.29" T	Raja Ampat, Papua Barat	2714-322
Wafenkalik Yefto Palpalafi, Pulau		Pulau	01°57'49.34" S 130°28'02.57" T	Raja Ampat, Papua Barat	2714-322
Wafenkalik Yefto Wat, Pulau		Pulau	01°57'47.13" S 130°27'53.48" T	Raja Ampat, Papua Barat	2714-322
Wafenkalik, Pulau		Pulau	01°57'34.17" S 130°27'44.25" T	Raja Ampat, Papua Barat	2714-322
Wafoh, Pulau		Pulau	00°15'14.59" S 130°17'32.47" T	Raja Ampat, Papua Barat	2715-623
Wagali, Pulau		Pulau	00°35'00.37" S 128°24'36.40" T	Halmahera Selatan, Maluku Utara	2615-244
Wagitnu, Yef		Pulau	03°01'25.64" S 133°46'06.25" T	Kaimana, Papua Barat	3012-443
Wagloli, Yef		Pulau	00°10'06.32" U 130°03'18.96" T	Raja Ampat, Papua Barat	2716-313
Wagmap Atsa, Pulau		Pulau	02°00'10.88" S 130°38'09.22" T	Raja Ampat, Papua Barat	2813-434
Wagmap Fat, Pulau		Pulau	02°00'18.65" S 130°38'40.12" T	Raja Ampat, Papua Barat	2813-434
Wagmap Lu, Pulau		Pulau	02°00'11.55" S 130°38'13.84" T	Raja Ampat, Papua Barat	2813-434
Wagmap Nikapatcol Kacuo Topalenilap, Pulau		Pulau	02°00'09.02" S 130°38'21.27" T	Raja Ampat, Papua Barat	2813-434
Wagmap Nikapatcol Pale Topalolon'Ya, Pulau		Pulau	02°00'08.70" S 130°38'22.31" T	Raja Ampat, Papua Barat	2813-434
Wagmap Nikapatcol Pale Yasancao, Pulau		Pulau	02°00'21.71" S 130°38'41.88" T	Raja Ampat, Papua Barat	2813-434
Wagmap Nikapatcol Totipta-ya, Pulau		Pulau	02°00'10.13" S 130°38'04.34" T	Raja Ampat, Papua Barat	2813-434
Wagmap Nikapatcol To-wasarao, Pulau		Pulau	02°00'21.30" S 130°38'21.27" T	Raja Ampat, Papua Barat	2813-434
Wagmap Niyefpale Toka-lekedy, Pulau		Pulau	02°00'15.68" S 130°38'16.44" T	Raja Ampat, Papua Barat	2813-434
Wagmap Niyefpale Tolalello-ly, Pulau		Pulau	02°00'22.20" S 130°38'17.31" T	Raja Ampat, Papua Barat	2813-434
Wagmap Tol, Pulau		Pulau	02°00'03.11" S 130°38'29.20" T	Raja Ampat, Papua Barat	2813-434
Wagmap, Pulau		Pulau	02°00'14.48" S 130°37'07.69" T	Raja Ampat, Papua Barat	2813-433
Waha, Pulau		Pulau	05°49'00.99" S 132°35'35.00" T	Maluku Tenggara, Maluku	2910-213
Wahiakahleh, Pulau		Pulau	05°35'37.06" S 134°41'55.21" T	Kepulauan Aru, Maluku	3010-334
Wahialtel, Pulau		Pulau	05°25'05.30" S 134°38'17.69" T	Kepulauan Aru, Maluku	3010-612

DAFTAR NAMA RUPABUMI

NAMA RUPABUMI	NAMA LAIN	UNSUR RUPABUMI	KOORDINAT	WILAYAH ADMINISTRASI	NOMOR LEMBAR PETA
Wahianu, Pulau		Pulau	05°30'10.48" S 134°41'31.56" T	Kepulauan Aru, Maluku	3010-334
Wahiatalfel, Pulau		Pulau	05°34'20.15" S 134°39'36.75" T	Kepulauan Aru, Maluku	3010-334
Wahiawilhukifui, Pulau		Pulau	05°34'16.41" S 134°39'06.61" T	Kepulauan Aru, Maluku	3010-334
Waho, Yef		Pulau	03°26'52.39" S 133°30'15.39" T	Kaimana, Papua Barat	3012-411
Wai Pale, Pulau		Pulau	00°18'26.53" S 130°41'30.46" T	Raja Ampat, Papua Barat	2815-414
Waibo, Pulau		Pulau	02°26'35.52" S 140°36'21.63" T	Jayapura, Papua	3413-611
Waibulun, Pulau		Pulau	08°21'03.22" S 122°57'08.99" T	Flores Timur, Nusa Tenggara Timur	2207-624
Waidoba, Pulau		Pulau	00°03'04.77" S 127°24'39.19" T	Halmahera Selatan, Maluku Utara	2515-644
Waif, Pulau		Pulau	01°01'34.60" S 131°05'24.90" T	Raja Ampat, Papua Barat	2814-533
Waifani Malass, Pulau		Pulau	00°20'39.12" S 130°35'05.60" T	Raja Ampat, Papua Barat	2815-413
Waifani, Pulau		Pulau	00°20'36.40" S 130°35'09.59" T	Raja Ampat, Papua Barat	2815-413
Waifarafara Dalam, Yef		Pulau	04°00'12.60" S 134°13'39.90" T	Kaimana, Papua Barat	3011-534
Waifarafara Luar, Yef		Pulau	04°00'16.19" S 134°13'37.80" T	Kaimana, Papua Barat	3011-534
Waifesaman, Nus		Pulau	03°46'01.54" S 134°09'08.68" T	Kaimana, Papua Barat	3012-214
Waifual, Pulau		Pulau	05°34'01.56" S 134°35'57.15" T	Kepulauan Aru, Maluku	3010-333
Waigeo, Pulau		Pulau	00°10'17.82" S 130°57'13.43" T	Raja Ampat, Papua Barat	2815-442
Waigira, Pulau		Pulau	05°32'46.28" S 134°42'06.00" T	Kepulauan Aru, Maluku	3010-334
Waihalu, Pulau		Pulau	01°52'03.68" S 130°24'50.15" T	Raja Ampat, Papua Barat	2714-324
Wailale, Pulau		Pulau	00°25'10.64" S 130°34'52.69" T	Raja Ampat, Papua Barat	2815-411
Wailoro Besar, Pulau		Pulau	00°03'01.04" S 127°28'00.84" T	Halmahera Selatan, Maluku Utara	2515-644
Wailoro Kecil, Pulau		Pulau	00°03'52.00" S 127°28'07.99" T	Halmahera Selatan, Maluku Utara	2515-644
Wailukum, Yef		Pulau	00°18'02.05" S 130°48'08.01" T	Raja Ampat, Papua Barat	2815-423
Waimo Atsa, Pulau		Pulau	01°50'36.57" S 130°26'52.95" T	Raja Ampat, Papua Barat	2714-324
Waimo Fat, Pulau		Pulau	01°50'08.36" S 130°26'56.89" T	Raja Ampat, Papua Barat	2714-324

DAFTAR NAMA RUPABUMI

NAMA RUPABUMI	NAMA LAIN	UNSUR RUPABUMI	KOORDINAT	WILAYAH ADMINISTRASI	NOMOR LEMBAR PETA
Waimo Lu, Pulau		Pulau	01°50'37.65" S 130°26'51.05" T	Raja Ampat, Papua Barat	2714-324
Waimo Tol, Pulau		Pulau	01°50'03.53" S 130°26'38.17" T	Raja Ampat, Papua Barat	2714-324
Waimun, Meos		Pulau	00°31'11.64" S 130°35'15.65" T	Raja Ampat, Papua Barat	2815-133
Waimunitsub Genan, Pulau		Pulau	00°09'20.63" U 130°02'26.04" T	Raja Ampat, Papua Barat	2716-313
Waimunitsub, Pulau		Pulau	00°09'31.60" U 130°02'03.39" T	Raja Ampat, Papua Barat	2716-313
Wainaf, Pulau		Pulau	06°31'24.07" S 134°46'16.64" T	Kepulauan Aru, Maluku	3009-343
Waindi Besar, Pulau		Pulau	00°39'50.00" S 127°18'37.00" T	Halmahera Selatan, Maluku Utara	2515-341
Waindi Kecil, Pulau		Pulau	00°40'05.99" S 127°18'50.00" T	Halmahera Selatan, Maluku Utara	2515-341
Waindi, Pulau		Pulau	00°38'44.59" S 127°18'01.00" T	Halmahera Selatan, Maluku Utara	2515-341
Wainilu Selatan, Pulau		Pulau	08°38'02.00" S 119°42'38.99" T	Manggarai Barat, Nusa Tenggara Timur	2007-332
Wainilu Tengah, Pulau		Pulau	08°37'45.99" S 119°42'27.00" T	Manggarai Barat, Nusa Tenggara Timur	2007-332
Wainilu Utara, Pulau		Pulau	08°37'41.00" S 119°42'43.99" T	Manggarai Barat, Nusa Tenggara Timur	2007-332
Waironi, Pulau		Pulau	01°48'28.66" S 134°25'21.59" T	Teluk Wondama, Papua Barat	3014-224
Waisak Atsa, Pulau		Pulau	00°21'55.42" S 130°33'46.32" T	Raja Ampat, Papua Barat	2815-413
Waisak Lu, Pulau		Pulau	00°21'56.26" S 130°33'50.31" T	Raja Ampat, Papua Barat	2815-413
Waisak Tol, Pulau		Pulau	00°21'56.02" S 130°33'58.36" T	Raja Ampat, Papua Barat	2815-413
Waisak, Pulau		Pulau	00°21'53.35" S 130°33'57.15" T	Raja Ampat, Papua Barat	2815-413
Waisan, Pulau		Pulau	03°04'06.55" S 133°55'20.62" T	Kaimana, Papua Barat	3012-444
Waisei, Pulau		Pulau	00°06'52.36" S 130°16'53.06" T	Raja Ampat, Papua Barat	2715-643
Waisupi, Pulau		Pulau	00°44'40.27" S 133°59'04.45" T	Manokwari, Papua Barat	3015-142
Waitani Ganan, Pulau		Pulau	00°18'31.25" S 130°38'06.50" T	Raja Ampat, Papua Barat	2815-414
Waitani Palay, Pulau		Pulau	00°18'32.45" S 130°38'11.50" T	Raja Ampat, Papua Barat	2815-414
Waitani, Pulau		Pulau	00°18'25.00" S 130°38'04.70" T	Raja Ampat, Papua Barat	2815-414
Waitin Besar, Pulau		Pulau	02°55'47.90" S 132°08'54.33" T	Fak Fak, Papua Barat	2913-112

DAFTAR NAMA RUPABUMI

NAMA RUPABUMI	NAMA LAIN	UNSUR RUPABUMI	KOORDINAT	WILAYAH ADMINISTRASI	NOMOR LEMBAR PETA
Waitin Kecil, Pulau		Pulau	02°55'52.70" S 132°08'47.22" T	Fak Fak, Papua Barat	2913-112
Waitut Lapo, Pulau		Pulau	00°18'46.41" S 130°38'35.22" T	Raja Ampat, Papua Barat	2815-414
Waiwah, Yef		Pulau	00°18'04.56" S 130°52'27.70" T	Raja Ampat, Papua Barat	2815-423
Wajokidi, Pulau		Pulau	08°45'45.00" S 119°25'26.00" T	Manggarai Barat, Nusa Tenggara Timur	2007-224
Waju, Pulau		Pulau	08°40'09.99" S 119°31'59.99" T	Manggarai Barat, Nusa Tenggara Timur	2007-331
Wajuh, Nusa		Pulau	08°40'50.90" S 119°32'31.58" T	Manggarai Barat, Nusa Tenggara Timur	2007-331
Wakamangkuni Selatan, Pulau		Pulau	01°45'19.29" S 124°18'50.07" T	Kepulauan Sula, Maluku Utara	2314-323
Wakamangkuni Utara, Pulau		Pulau	01°45'02.22" S 124°18'45.61" T	Kepulauan Sula, Maluku Utara	2314-323
Wakanjini, Pulau		Pulau	05°28'17.34" S 134°39'33.22" T	Kepulauan Aru, Maluku	3010-612
Wakao, Pulau		Pulau	05°29'39.00" S 121°56'08.99" T	Buton, Sulawesi Tenggara	2210-422
Wakaryioninuk, Pulau		Pulau	00°21'04.79" S 130°34'31.91" T	Raja Ampat, Papua Barat	2815-413
Wakat, Pulau		Pulau	06°23'29.00" S 134°22'31.00" T	Kepulauan Aru, Maluku	3009-522
Wakata Barat, Pulau		Pulau	04°57'14.95" S 122°45'39.75" T	Muna, Sulawesi Tenggara	2211-321
Wakata Selatan, Pulau		Pulau	04°57'13.67" S 122°45'41.47" T	Muna, Sulawesi Tenggara	2211-321
Wakata Tengah, Pulau		Pulau	04°57'14.24" S 122°45'40.42" T	Muna, Sulawesi Tenggara	2211-321
Wakata Timur, Pulau		Pulau	04°57'14.43" S 122°45'39.78" T	Muna, Sulawesi Tenggara	2211-321
Wakata Utara, Pulau		Pulau	04°57'12.15" S 122°45'41.52" T	Muna, Sulawesi Tenggara	2211-321
Wakatalis Kapatcol Kacuo Topalolonya, Pulau		Pulau	01°58'17.06" S 130°30'19.41" T	Raja Ampat, Papua Barat	2814-111
Wakatalis Kapatcol Kitoka-lekedy, Pulau		Pulau	01°58'11.30" S 130°30'13.99" T	Raja Ampat, Papua Barat	2814-111
Wakatalis Kapatcol Tolana-mya, Pulau		Pulau	01°58'38.88" S 130°30'17.84" T	Raja Ampat, Papua Barat	2814-111
Wakatalis Kapatcol Tola-sancaya, Pulau		Pulau	01°58'15.98" S 130°30'21.29" T	Raja Ampat, Papua Barat	2814-111
Wakatalis Kapatcol Tololm-olo, Pulau		Pulau	01°58'13.22" S 130°30'15.50" T	Raja Ampat, Papua Barat	2814-111
Wakatalis Kasusketo, Pulau		Pulau	01°58'34.65" S 130°30'14.95" T	Raja Ampat, Papua Barat	2814-111
Wakatalis Lipallahsancau, Pulau		Pulau	01°58'34.87" S 130°30'20.54" T	Raja Ampat, Papua Barat	2814-111

DAFTAR NAMA RUPABUMI

NAMA RUPABUMI	NAMA LAIN	UNSUR RUPABUMI	KOORDINAT	WILAYAH ADMINISTRASI	NOMOR LEMBAR PETA
Wakatalis Nikapatcol Tola-pya, Pulau		Pulau	01°58'06.76" S 130°30'13.84" T	Raja Ampat, Papua Barat	2814-111
Wakatalis Nikapatcol, Pulau		Pulau	01°58'09.57" S 130°29'07.73" T	Raja Ampat, Papua Barat	2714-322
Wakatalis Niyefo Ganan Tolenatao, Pulau		Pulau	01°58'20.66" S 130°30'18.02" T	Raja Ampat, Papua Barat	2814-111
Wakatalis Niyefo Ganan Tonelapja, Pulau		Pulau	01°58'21.97" S 130°30'17.97" T	Raja Ampat, Papua Barat	2814-111
Wakatalis Niyefo Palolono Pallahsancuo, Pulau		Pulau	01°58'36.42" S 130°30'19.46" T	Raja Ampat, Papua Barat	2814-111
Wakatalis Niyefote Tololya, Pulau		Pulau	01°58'18.89" S 130°30'19.68" T	Raja Ampat, Papua Barat	2814-111
Wakatalis Topale, Pulau		Pulau	01°58'10.20" S 130°29'06.00" T	Raja Ampat, Papua Barat	2714-322
Wakatalis Yef Katalisniyef Paletolea, Pulau		Pulau	01°58'43.61" S 130°30'17.11" T	Raja Ampat, Papua Barat	2814-111
Wakatalis Yef Tole, Pulau		Pulau	01°58'06.83" S 130°29'06.59" T	Raja Ampat, Papua Barat	2714-322
Wakatalis Yef Tolea, Pulau		Pulau	01°58'32.93" S 130°30'11.09" T	Raja Ampat, Papua Barat	2814-111
Wakatalis Yef Tonatana Banos, Pulau		Pulau	01°58'15.25" S 130°30'20.22" T	Raja Ampat, Papua Barat	2814-111
Wakatalis Yef Topalolonya, Pulau		Pulau	01°58'30.92" S 130°30'12.53" T	Raja Ampat, Papua Barat	2814-111
Wakatalis Yefto Masos, Pulau		Pulau	01°58'07.56" S 130°29'09.57" T	Raja Ampat, Papua Barat	2714-322
Wakatalis, Pulau		Pulau	01°58'13.33" S 130°28'58.86" T	Raja Ampat, Papua Barat	2714-322
Wakbot, Yef		Pulau	00°10'12.29" U 130°02'42.03" T	Raja Ampat, Papua Barat	2716-313
Wakbotmalam, Pulau		Pulau	00°24'43.90" S 130°34'06.35" T	Raja Ampat, Papua Barat	2815-411
Wakbu, Pulau		Pulau	00°32'33.00" U 103°33'49.00" T	Karimun, Kepulauan Riau	1016-411
Wakde Besar, Pulau		Pulau	01°56'21.15" S 139°00'47.77" T	Sarmi, Papua	3314-311
Wakde Kecil, Pulau		Pulau	01°56'55.76" S 139°00'28.23" T	Sarmi, Papua	3314-311
Wakfoi, Pulau		Pulau	00°48'47.30" S 130°46'22.79" T	Raja Ampat, Papua Barat	2815-123
Wakhawia, Pulau		Pulau	05°35'48.39" S 134°39'51.29" T	Kepulauan Aru, Maluku	3010-334
Wakinamboro, Pulau		Pulau	05°29'35.99" S 121°56'20.00" T	Buton, Sulawesi Tenggara	2210-422
Wakocupa, Pulau		Pulau	04°47'28.82" S 123°06'39.18" T	Buton Utara, Sulawesi Tenggara	2311-113
Waktawor, Pulau		Pulau	02°56'28.79" S 132°07'16.18" T	Fak Fak, Papua Barat	2913-111

DAFTAR NAMA RUPABUMI

NAMA RUPABUMI	NAMA LAIN	UNSUR RUPABUMI	KOORDINAT	WILAYAH ADMINISTRASI	NOMOR LEMBAR PETA
Wakul, Pulau		Pulau	08°25'49.01" S 113°31'39.19" T	Jember, Jawa Timur	1607-611
Walak, Pulau		Pulau	05°31'09.00" S 134°30'09.54" T	Kepulauan Aru, Maluku	3010-333
Walakari Mbani, Pulau		Pulau	09°57'15.39" S 119°53'42.51" T	Sumba Timur, Nusa Tenggara Timur	2006-322
Walamah, Pulau		Pulau	05°38'39.69" S 134°38'57.91" T	Kepulauan Aru, Maluku	3010-332
Walawalatanemanusnit Ndabe, Yef		Pulau	03°49'54.70" S 133°59'45.56" T	Kaimana, Papua Barat	3012-124
Walawalatanemanusnit Semus, Yef		Pulau	03°49'55.26" S 133°59'46.55" T	Kaimana, Papua Barat	3012-124
Walawalatanemanusnit Tor, Yef		Pulau	03°49'54.69" S 133°59'57.69" T	Kaimana, Papua Barat	3012-124
Walawalatanemanusnit Uit, Yef		Pulau	03°49'55.99" S 133°59'46.72" T	Kaimana, Papua Barat	3012-124
Walbul, Pulau		Pulau	05°23'29.59" S 134°37'14.26" T	Kepulauan Aru, Maluku	3010-611
Wale Magura, Pulau		Pulau	01°49'20.79" U 127°48'21.65" T	Halmahera Utara, Maluku Utara	2617-441
Walea Besar, Pulau		Pulau	00°15'19.00" S 122°18'46.00" T	Tojo Una Una, Sulawesi Tengah	2215-523
Walea Kodi, Pulau		Pulau	00°15'43.00" S 122°11'44.32" T	Tojo Una Una, Sulawesi Tengah	2215-514
Walea, Pulau		Pulau	00°27'24.00" U 121°40'00.99" T	Pahuwato, Gorontalo	2216-134
Walea, Selat		Selat	00°26'07.15" S 122°29'16.57" T	Sulawesi Tengah	2215-522
Walek, Meos		Pulau	00°26'25.04" S 130°29'29.42" T	Raja Ampat, Papua Barat	2715-622
Walep Yef Gala, Pulau		Pulau	02°12'48.89" S 130°27'31.01" T	Raja Ampat, Papua Barat	2713-642
Walep Yef Lili Kapat, Pulau		Pulau	02°12'50.99" S 130°27'29.08" T	Raja Ampat, Papua Barat	2713-642
Walep Yef Sarafudin, Pulau		Pulau	02°12'46.77" S 130°27'34.22" T	Raja Ampat, Papua Barat	2713-642
Walera Dalam, Yef		Pulau	04°01'30.97" S 134°13'51.99" T	Kaimana, Papua Barat	3011-534
Walera Luar, Yef		Pulau	04°01'30.17" S 134°13'49.99" T	Kaimana, Papua Barat	3011-534
Walewawan, Pulau		Pulau	06°58'19.80" S 131°35'48.70" T	Kepulauan Tanimbar, Maluku	2809-311
Wali, Pulau		Pulau	06°17'22.99" S 134°19'41.00" T	Kepulauan Aru, Maluku	3009-523
Walib Ganau, Pulau		Pulau	02°13'21.79" S 130°27'50.88" T	Raja Ampat, Papua Barat	2713-642
Walib Pale, Pulau		Pulau	02°13'07.07" S 130°27'35.39" T	Raja Ampat, Papua Barat	2713-642

DAFTAR NAMA RUPABUMI

NAMA RUPABUMI	NAMA LAIN	UNSUR RUPABUMI	KOORDINAT	WILAYAH ADMINISTRASI	NOMOR LEMBAR PETA
Walili Le, Pulau		Pulau	01°59'27.09" S 130°32'47.03" T	Raja Ampat, Papua Barat	2814-111
Walili Lol, Pulau		Pulau	01°59'11.54" S 130°32'54.73" T	Raja Ampat, Papua Barat	2814-111
Walili Nikapatcol, Pulau		Pulau	01°59'27.67" S 130°32'48.34" T	Raja Ampat, Papua Barat	2814-111
Walili Niyeftopale, Pulau		Pulau	01°59'24.20" S 130°32'46.33" T	Raja Ampat, Papua Barat	2814-111
Walili Palolon, Pulau		Pulau	01°59'12.57" S 130°32'50.07" T	Raja Ampat, Papua Barat	2814-111
Walili, Pulau		Pulau	01°59'21.80" S 130°32'53.80" T	Raja Ampat, Papua Barat	2814-111
Walioar, Pulau		Pulau	08°01'57.40" S 131°17'28.60" T	Kepulauan Tanimbar, Maluku	2807-543
Waliorar Dal, Pulau		Pulau	08°01'57.96" S 131°17'27.17" T	Kepulauan Tanimbar, Maluku	2807-543
Waliorar Dol, Pulau		Pulau	08°01'57.85" S 131°17'26.74" T	Kepulauan Tanimbar, Maluku	2807-543
Walir, Pulau		Pulau	05°36'38.99" S 132°17'38.00" T	Maluku Tenggara, Maluku	2910-143
Walo, Yef		Pulau	00°03'30.89" S 130°28'55.38" T	Raja Ampat, Papua Barat	2715-644
Waloi, Pulau		Pulau	01°16'35.28" S 129°43'00.11" T	Raja Ampat, Papua Barat	2714-514
Wamao, Pulau		Pulau	02°00'38.14" S 130°23'44.52" T	Raja Ampat, Papua Barat	2713-644
Wamar, Nus		Pulau	03°58'18.09" S 134°09'22.02" T	Kaimana, Papua Barat	3012-212
Wamar, Pulau		Pulau	05°47'32.20" S 134°13'07.00" T	Kepulauan Aru, Maluku	3010-214
Wamari, Pulau		Pulau	01°30'09.00" S 135°22'01.99" T	Kepulauan Yapen, Papua	3114-143
Wamars, Nus		Pulau	02°18'20.08" S 133°56'42.00" T	Teluk Bintuni, Papua Barat	3013-424
Wamasinketo, Pulau		Pulau	01°01'45.26" S 131°08'04.98" T	Raja Ampat, Papua Barat	2814-534
Wambar Ndabe, Yef		Pulau	03°54'22.00" S 134°07'49.05" T	Kaimana, Papua Barat	3012-212
Wambar Nit, Yef		Pulau	03°54'27.38" S 134°07'49.40" T	Kaimana, Papua Barat	3012-212
Wambarmo Ndabe, Yef		Pulau	03°54'53.35" S 134°05'31.34" T	Kaimana, Papua Barat	3012-211
Wambarmo Nit, Yef		Pulau	03°54'53.44" S 134°05'29.14" T	Kaimana, Papua Barat	3012-211
Wamesa, Yef		Pulau	03°25'42.62" S 133°35'37.94" T	Kaimana, Papua Barat	3012-411
Wamgu Ai Fat, Pulau		Pulau	01°57'05.60" S 130°23'16.27" T	Raja Ampat, Papua Barat	2714-322

DAFTAR NAMA RUPABUMI

NAMA RUPABUMI	NAMA LAIN	UNSUR RUPABUMI	KOORDINAT	WILAYAH ADMINISTRASI	NOMOR LEMBAR PETA
Wamgu Ai Fit, Pulau		Pulau	01°56'50.44" S 130°23'18.35" T	Raja Ampat, Papua Barat	2714-322
Wamgu Ai Ha, Pulau		Pulau	01°57'08.53" S 130°23'26.35" T	Raja Ampat, Papua Barat	2714-322
Wamgu Ai Lim, Pulau		Pulau	01°57'17.01" S 130°23'12.13" T	Raja Ampat, Papua Barat	2714-322
Wamgu Ai Lu, Pulau		Pulau	01°57'07.74" S 130°23'21.45" T	Raja Ampat, Papua Barat	2714-322
Wamgu Ai Nom, Pulau		Pulau	01°57'26.65" S 130°23'14.37" T	Raja Ampat, Papua Barat	2714-322
Wamgu Ai Tol, Pulau		Pulau	01°57'07.04" S 130°23'21.86" T	Raja Ampat, Papua Barat	2714-322
Wamisiru, Pulau		Pulau	02°01'51.34" S 134°07'17.72" T	Teluk Wondama, Papua Barat	3013-533
Wamofa Ndabe, Yef		Pulau	03°50'41.45" S 134°01'29.10" T	Kaimana, Papua Barat	3012-213
Wamofa Nit, Yef		Pulau	03°50'45.45" S 134°01'24.91" T	Kaimana, Papua Barat	3012-213
Wamoha, Pulau		Pulau	00°24'56.00" S 121°49'45.99" T	Tojo Una Una, Sulawesi Tengah	2215-421
Wamori, Pulau		Pulau	01°55'15.28" S 136°22'55.18" T	Kepulauan Yapen, Papua	3114-322
Wamsoi, Pulau		Pulau	01°17'40.99" S 136°40'27.99" T	Biak Numfor, Papua	3214-414
Wamujara Abkueres, Nus		Pulau	03°44'52.10" S 133°55'01.80" T	Kaimana, Papua Barat	3012-142
Wamujaras, Nus		Pulau	03°44'51.93" S 133°54'58.42" T	Kaimana, Papua Barat	3012-142
Wamun Waonusu Abkuere, Yef		Pulau	03°45'00.24" S 133°55'53.57" T	Kaimana, Papua Barat	3012-124
Wamun Waonusu Naia, Yef		Pulau	03°44'59.46" S 133°55'52.46" T	Kaimana, Papua Barat	3012-142
Wanagalaiso, Pulau		Pulau	01°26'50.03" S 130°19'28.55" T	Raja Ampat, Papua Barat	2714-621
Wanalkula, Pulau		Pulau	05°23'28.36" S 134°40'34.50" T	Kepulauan Aru, Maluku	3010-612
Wanandief, Pulau		Pulau	01°54'29.00" S 136°21'50.00" T	Kepulauan Yapen, Papua	3114-321
Wanaponoi, Pulau		Pulau	01°56'39.44" S 136°22'05.99" T	Kepulauan Yapen, Papua	3114-321
Wandanwanda Selatan, Pulau		Pulau	03°19'18.17" S 132°40'24.40" T	Fak Fak, Papua Barat	2912-514
Wandanwanda Utara, Pulau		Pulau	03°19'07.05" S 132°40'12.95" T	Fak Fak, Papua Barat	2912-514
Wandarwa Beba, Pulau		Pulau	00°44'53.92" S 135°28'13.56" T	Supiori, Papua	3115-142
Wandarwa Kasun, Pulau		Pulau	00°44'53.00" S 135°28'22.94" T	Supiori, Papua	3115-142

DAFTAR NAMA RUPABUMI

NAMA RUPABUMI	NAMA LAIN	UNSUR RUPABUMI	KOORDINAT	WILAYAH ADMINISTRASI	NOMOR LEMBAR PETA
Wandebori, Mios		Pulau	00°48'11.00" S 135°32'28.00" T	Supiori, Papua	3115-213
Wandi, Pulau		Pulau	01°47'12.99" S 135°55'13.00" T	Kepulauan Yapen, Papua	3114-224
Wandolola, Pulau		Pulau	04°53'49.48" S 122°45'54.18" T	Muna, Sulawesi Tenggara	2211-321
Wane, Nisa		Pulau	08°44'43.01" S 118°41'41.72" T	Bima, Nusa Tenggara Barat	2007-132
Wangermanoha, Pulau		Pulau	02°48'21.37" S 132°02'42.49" T	Fak Fak, Papua Barat	2913-113
Wanggat, Nus	Tatin Nus	Pulau	03°58'34.97" S 134°09'44.25" T	Kaimana, Papua Barat	3012-212
Wanggumalom, Yef		Pulau	04°01'24.39" S 134°11'09.81" T	Kaimana, Papua Barat	3011-534
Wangiwangi, Pulau		Pulau	05°18'40.86" S 123°35'13.84" T	Wakatobi, Sulawesi Tenggara	2310-513
Wangkudua, Nua		Pulau	05°21'47.98" S 123°32'16.14" T	Wakatobi, Sulawesi Tenggara	2310-513
Waninu, Yef		Pulau	03°09'08.82" S 133°41'40.52" T	Kaimana, Papua Barat	3012-432
Wansaringan, Pulau		Pulau	04°40'21.00" S 122°25'27.99" T	Muna, Sulawesi Tenggara	2211-242
Wantambi, Pulau		Pulau	01°02'35.80" S 104°12'05.04" T	Tanjung Jabung Timur, Jambi	1014-534
Waode Timu, Pulau		Pulau	05°23'04.45" S 123°34'59.52" T	Wakatobi, Sulawesi Tenggara	2310-511
Waode Waha, Pulau		Pulau	05°23'05.12" S 123°34'57.64" T	Wakatobi, Sulawesi Tenggara	2310-511
Wapdulu, Pulau		Pulau	02°02'25.16" S 130°22'20.93" T	Raja Ampat, Papua Barat	2713-643
Waponin Kokoi, Pulau		Pulau	02°44'09.82" S 132°06'10.41" T	Fak Fak, Papua Barat	2913-131
Waponin, Pulau		Pulau	02°44'11.34" S 132°06'09.21" T	Fak Fak, Papua Barat	2913-131
Wapuane Dalam, Pulau		Pulau	04°54'05.62" S 122°46'08.14" T	Muna, Sulawesi Tenggara	2211-321
Wapuane Luar, Pulau		Pulau	04°54'04.36" S 122°46'10.19" T	Muna, Sulawesi Tenggara	2211-321
Wapuane Luar, Pulau		Pulau	04°54'06.00" S 122°46'09.99" T	Muna, Sulawesi Tenggara	2211-321
Wapupi Kecil, Pulau		Pulau	02°24'05.59" S 134°13'40.95" T	Teluk Wondama, Papua Barat	3013-512
Wapupi, Pulau		Pulau	02°24'12.16" S 134°13'40.54" T	Teluk Wondama, Papua Barat	3013-512
War Manak, Meos		Pulau	00°28'08.19" S 130°35'41.39" T	Raja Ampat, Papua Barat	2815-411
War, Pulau		Pulau	05°59'17.50" S 132°28'01.21" T	Maluku Tenggara, Maluku	2910-122

DAFTAR NAMA RUPABUMI

NAMA RUPABUMI	NAMA LAIN	UNSUR RUPABUMI	KOORDINAT	WILAYAH ADMINISTRASI	NOMOR LEMBAR PETA
Warabakal, Pulau		Pulau	10°18'30.93" S 120°27'35.79" T	Sumba Timur, Nusa Tenggara Timur	2105-424
Warahire, Pulau		Pulau	03°06'16.99" S 135°32'48.99" T	Nabire, Papua	3112-533
Warakakket Palolon, Pulau		Pulau	02°14'56.03" S 130°34'02.62" T	Raja Ampat, Papua Barat	2813-431
Warakakket Pat, Pulau		Pulau	02°15'04.04" S 130°33'56.88" T	Raja Ampat, Papua Barat	2813-413
Warakakket, Pulau		Pulau	02°14'55.99" S 130°35'53.47" T	Raja Ampat, Papua Barat	2813-431
Warakakket, Pulau		Pulau	02°14'56.33" S 130°34'10.53" T	Raja Ampat, Papua Barat	2813-431
Waramasin, Yef		Pulau	03°56'53.08" S 134°04'22.01" T	Kaimana, Papua Barat	3012-211
Warambai Ndabe, Yef		Pulau	03°59'57.91" S 134°24'38.59" T	Kaimana, Papua Barat	3012-222
Warambai Nit, Yef		Pulau	04°00'03.18" S 134°24'39.46" T	Kaimana, Papua Barat	3011-544
Waran, Yef		Pulau	01°43'02.68" S 129°57'08.38" T	Raja Ampat, Papua Barat	2714-242
Warandue, Pulau		Pulau	04°45'45.42" S 123°02'00.60" T	Buton Utara, Sulawesi Tenggara	2311-113
Warangan, Pulau		Pulau	06°26'21.00" S 134°26'08.00" T	Kepulauan Aru, Maluku	3009-522
Waranggainus, Yef		Pulau	03°49'26.23" S 133°59'44.45" T	Kaimana, Papua Barat	3012-124
Wasasnam, Pulau		Pulau	02°37'14.63" S 132°27'36.16" T	Fak Fak, Papua Barat	2913-144
Waratneu, Pulau		Pulau	05°34'27.99" S 132°17'35.00" T	Maluku Tenggara, Maluku	2910-143
Warbal, Pulau		Pulau	05°49'36.99" S 132°34'54.00" T	Maluku Tenggara, Maluku	2910-213
Warek Bondi, Mios		Pulau	01°13'05.38" S 136°42'03.82" T	Biak Numfor, Papua	3214-432
Warek, Mios		Pulau	01°16'51.30" S 136°19'09.90" T	Biak Numfor, Papua	3114-623
Waren, Pulau		Pulau	01°30'52.76" S 131°59'45.52" T	Sorong Selatan, Papua Barat	2814-344
Warenuf, Pulau		Pulau	01°52'36.20" S 136°31'40.05" T	Kepulauan Yapen, Papua	3214-111
Waresa, Nus		Pulau	03°46'25.20" S 133°54'48.26" T	Kaimana, Papua Barat	3012-124
Warhu, Pulau		Pulau	05°44'47.00" S 132°39'19.00" T	Maluku Tenggara, Maluku	2910-232
Waria Lola, Pulau		Pulau	06°13'13.29" S 134°51'31.69" T	Kepulauan Aru, Maluku	3009-641
Waria, Pulau		Pulau	05°50'21.69" S 134°46'19.92" T	Kepulauan Aru, Maluku	3010-323

DAFTAR NAMA RUPABUMI

NAMA RUPABUMI	NAMA LAIN	UNSUR RUPABUMI	KOORDINAT	WILAYAH ADMINISTRASI	NOMOR LEMBAR PETA
Warialau, Pulau		Pulau	05°22'09.00" S 134°32'58.56" T	Kepulauan Aru, Maluku	3010-613
Wariami Nus, Pulau		Pulau	03°53'44.54" S 134°10'01.35" T	Raja Ampat, Papua Barat	3012-212
Warifi, Yef		Pulau	03°57'46.09" S 134°37'39.64" T	Kaimana, Papua Barat	3012-312
Warika Besar, Yef		Pulau	03°47'41.04" S 134°09'46.34" T	Kaimana, Papua Barat	3012-214
Warika Panjang, Yef		Pulau	03°47'01.29" S 134°09'46.34" T	Kaimana, Papua Barat	3012-214
Warikaf, Pulau		Pulau	00°25'22.98" S 130°34'29.39" T	Raja Ampat, Papua Barat	2815-411
Warikumandefaf, Pulau		Pulau	01°53'26.99" S 136°19'48.00" T	Kepulauan Yapen, Papua	3114-321
Warimut, Nus		Pulau	03°45'36.88" S 134°08'38.79" T	Kaimana, Papua Barat	3012-214
Warin, Yef		Pulau	03°07'22.15" S 133°45'36.75" T	Kaimana, Papua Barat	3012-443
Waringin, Pulau		Pulau	00°47'47.00" S 128°09'24.00" T	Halmahera Selatan, Maluku Utara	2615-214
Warir Manyanyim, Pulau		Pulau	01°05'02.78" S 131°04'50.49" T	Raja Ampat, Papua Barat	2814-533
Warir Takektol, Pulau		Pulau	01°04'58.41" S 131°05'29.76" T	Raja Ampat, Papua Barat	2814-533
Warir, Pulau		Pulau	01°02'04.14" S 131°06'37.12" T	Raja Ampat, Papua Barat	2814-533
Warisa Semus, Yef		Pulau	03°59'47.91" S 134°07'27.59" T	Kaimana, Papua Barat	3012-211
Warisa Vit, Yef		Pulau	03°59'48.98" S 134°07'31.89" T	Kaimana, Papua Barat	3012-212
Wariyatak, Pulau		Pulau	02°57'20.35" S 132°07'44.85" T	Fak Fak, Papua Barat	2913-112
Warkaket Yef Gancinim, Pulau		Pulau	02°15'11.38" S 130°34'20.91" T	Raja Ampat, Papua Barat	2813-413
Warkaket Yef Juaria, Pulau		Pulau	02°15'12.08" S 130°37'20.06" T	Raja Ampat, Papua Barat	2813-413
Warkaket Yef Kalanmei, Pulau		Pulau	02°15'12.93" S 130°37'23.72" T	Raja Ampat, Papua Barat	2813-413
Warkaket Yef Kaliskayapa, Pulau		Pulau	02°14'58.08" S 130°34'07.61" T	Raja Ampat, Papua Barat	2813-431
Warkaket Yef Katit, Pulau		Pulau	02°14'56.37" S 130°37'12.20" T	Raja Ampat, Papua Barat	2813-431
Warkaket Yef Peti, Pulau		Pulau	02°14'51.20" S 130°34'14.18" T	Raja Ampat, Papua Barat	2813-431
Warkol Besar, Pulau		Pulau	06°40'58.28" S 134°44'42.45" T	Kepulauan Aru, Maluku	3009-332
Warkol Kecil, Pulau		Pulau	06°40'55.35" S 134°44'43.16" T	Kepulauan Aru, Maluku	3009-332

DAFTAR NAMA RUPABUMI

NAMA RUPABUMI	NAMA LAIN	UNSUR RUPABUMI	KOORDINAT	WILAYAH ADMINISTRASI	NOMOR LEMBAR PETA
Warla, Pulau		Pulau	05°53'07.00" S 134°46'21.46" T	Kepulauan Aru, Maluku	3010-321
Warmamang, Pulau		Pulau	08°11'39.94" S 128°43'08.36" T	Maluku Barat Daya, Maluku	2607-632
Waro, Nus		Pulau	03°47'36.92" S 134°02'49.49" T	Kaimana, Papua Barat	3012-213
Warombai, Nus		Pulau	03°55'03.67" S 133°59'45.43" T	Kaimana, Papua Barat	3012-122
Waropen, Cekungan		Cekungan	02°13'52.56" S 135°12'18.60" T	Indonesia	3113-432
Waropen, Mios		Pulau	01°15'55.33" S 129°41'05.90" T	Raja Ampat, Papua Barat	2714-514
Warplungplung, Pulau		Pulau	02°56'28.95" S 131°59'40.42" T	Fak Fak, Papua Barat	2813-322
Warsin, Pulau		Pulau	06°29'10.00" S 134°28'59.00" T	Kepulauan Aru, Maluku	3009-522
Wartorenkoer, Pulau		Pulau	01°12'31.55" S 129°42'31.23" T	Raja Ampat, Papua Barat	2714-532
Waru, Pulau		Pulau	03°05'12.15" S 135°35'18.49" T	Nabire, Papua	3112-533
Waruwaru, Pulau		Pulau	03°15'04.00" S 122°23'44.52" T	Morowali, Sulawesi Tengah	2212-524
Warwar, Pulau		Pulau	02°49'58.96" S 132°00'34.66" T	Fak Fak, Papua Barat	2913-113
Was, Pulau		Pulau	02°44'31.11" S 131°59'26.81" T	Fak Fak, Papua Barat	2813-342
Wasabef, Pulau		Pulau	01°00'28.69" S 131°04'02.01" T	Raja Ampat, Papua Barat	2814-533
Wasancankaino Nikapatcol Lu Tolefia, Pulau		Pulau	02°00'35.46" S 130°39'51.49" T	Raja Ampat, Papua Barat	2813-434
Wasancankaino Nikapatcol Topalolon'Ya, Pulau		Pulau	02°01'10.75" S 130°40'15.24" T	Raja Ampat, Papua Barat	2813-434
Wasancankaino Niyef Kacuo Tolanam, Pulau		Pulau	02°00'46.78" S 130°40'20.25" T	Raja Ampat, Papua Barat	2813-434
Wasancankaino Niyef Katem Tolol, Pulau		Pulau	02°01'25.21" S 130°40'05.58" T	Raja Ampat, Papua Barat	2813-434
Wasancankaino Niyef Palto-nataya, Pulau		Pulau	02°01'13.91" S 130°39'51.95" T	Raja Ampat, Papua Barat	2813-434
Wasancankaino Yef Kacuolu Tololya, Pulau		Pulau	02°01'25.74" S 130°40'03.59" T	Raja Ampat, Papua Barat	2813-434
Waser, Pulau		Pulau	05°50'31.45" S 134°46'08.00" T	Kepulauan Aru, Maluku	3010-323
Wasfunseplay, Pulau		Pulau	01°43'11.52" S 130°05'54.31" T	Raja Ampat, Papua Barat	2714-331
Wasir, Pulau		Pulau	05°30'47.55" S 134°16'05.00" T	Kepulauan Aru, Maluku	3010-243
Wasulewe, Pulau		Pulau	04°53'44.88" S 122°46'02.08" T	Muna, Sulawesi Tenggara	2211-321

DAFTAR NAMA RUPABUMI

NAMA RUPABUMI	NAMA LAIN	UNSUR RUPABUMI	KOORDINAT	WILAYAH ADMINISTRASI	NOMOR LEMBAR PETA
Wasulewe, Pulau		Pulau	04°54'08.60" S 122°46'09.80" T	Muna, Sulawesi Tenggara	2211-321
Wat Kora, Pulau		Pulau	07°18'43.99" S 131°14'09.29" T	Kepulauan Tanimbar, Maluku	2808-514
Wat Lapo, Pulau		Pulau	00°10'43.18" S 130°25'45.12" T	Raja Ampat, Papua Barat	2715-642
Wat Sira, Pulau		Pulau	06°58'49.48" S 132°00'29.45" T	Kepulauan Tanimbar, Maluku	2909-111
Wat Thyanat Blawat, Pulau		Pulau	06°47'31.87" S 131°31'18.88" T	Kepulauan Tanimbar, Maluku	2809-313
Wat Thyanat Bubut, Pulau		Pulau	06°48'48.63" S 131°31'17.31" T	Kepulauan Tanimbar, Maluku	2809-313
Wat Thyanat Mou, Pulau		Pulau	06°45'07.29" S 131°33'46.28" T	Kepulauan Tanimbar, Maluku	2809-313
Wat Thyanat Ngewu, Pulau		Pulau	06°45'28.46" S 131°33'54.84" T	Kepulauan Tanimbar, Maluku	2809-313
Wat Thyanat Utara, Pulau		Pulau	06°45'00.95" S 131°33'47.70" T	Kepulauan Tanimbar, Maluku	2809-313
Wat Warat, Pulau		Pulau	07°05'56.00" S 131°27'52.99" T	Kepulauan Tanimbar, Maluku	2808-544
Wataduria Kecil, Pulau		Pulau	02°43'58.05" S 132°38'46.23" T	Fak Fak, Papua Barat	2913-232
Wataduria, Pulau		Pulau	02°43'59.50" S 132°38'56.45" T	Fak Fak, Papua Barat	2913-232
Watanara, Pulau		Pulau	07°31'43.70" S 130°59'46.00" T	Kepulauan Tanimbar, Maluku	2808-144
Wataropop Kapacol Lu, Pulau		Pulau	02°11'39.41" S 130°14'00.38" T	Raja Ampat, Papua Barat	2713-632
Wataropop Kapacol Tol, Pulau		Pulau	02°11'46.20" S 130°14'21.97" T	Raja Ampat, Papua Barat	2713-632
Watbabal, Pulau		Pulau	04°36'39.21" S 131°42'34.50" T	Seram Bagian Timur, Maluku	2811-334
Wates Dua, Nusa	Nusa Loro-kan Tengah	Pulau	07°40'24.29" S 108°50'45.62" T	Cilacap, Jawa Tengah	1308-241
Wates, Nusa	Nusa Loro-kan Buntu	Pulau	07°40'44.81" S 108°51'14.20" T	Cilacap, Jawa Tengah	1308-241
Watluhun, Pulau		Pulau	06°47'55.77" S 131°32'46.87" T	Kepulauan Tanimbar, Maluku	2809-313
Watlus, Pulau		Pulau	05°42'29.00" S 132°45'37.00" T	Maluku Tenggara, Maluku	2910-241
Watomal, Pulau		Pulau	07°08'35.19" S 131°42'36.91" T	Kepulauan Tanimbar, Maluku	2808-632
Watobur, Pulau		Pulau	07°07'33.01" S 131°35'21.59" T	Kepulauan Tanimbar, Maluku	2808-631
Watokmas, Pulau		Pulau	05°43'59.00" S 132°35'24.00" T	Maluku Tenggara, Maluku	2910-231
Watomite, Pulau		Pulau	08°47'24.35" S 122°02'02.43" T	Sikka, Nusa Tenggara Timur	2207-213

DAFTAR NAMA RUPABUMI

NAMA RUPABUMI	NAMA LAIN	UNSUR RUPABUMI	KOORDINAT	WILAYAH ADMINISTRASI	NOMOR LEMBAR PETA
Watomoda, Pulau		Pulau	08°48'00.84" S 122°01'09.73" T	Sikka, Nusa Tenggara Timur	2207-213
Waton, Pulau		Pulau	06°37'09.36" S 105°06'28.86" T	Pandeglang, Banten	1109-133
Watonubi, Pulau		Pulau	08°34'44.06" S 123°22'37.17" T	Lembata, Nusa Tenggara Timur	2307-144
Watopeni Belen, Pulau		Pulau	08°15'07.54" S 123°19'46.67" T	Flores Timur, Nusa Tenggara Timur	2307-423
Watopeni Buse, Pulau		Pulau	08°13'55.93" S 123°19'22.06" T	Flores Timur, Nusa Tenggara Timur	2307-441
Watoropop Kapatcol Lu, Pulau		Pulau	02°09'07.17" S 130°13'26.11" T	Raja Ampat, Papua Barat	2713-632
Watoropop Kapatcol, Pulau		Pulau	02°11'35.14" S 130°13'57.83" T	Raja Ampat, Papua Barat	2713-632
Watraat Dua, Pulau		Pulau	06°43'41.26" S 131°32'10.80" T	Kepulauan Tanimbar, Maluku	2809-331
Watraat Empat, Pulau		Pulau	06°43'40.88" S 131°32'11.01" T	Kepulauan Tanimbar, Maluku	2809-331
Watraat Enam, Pulau		Pulau	06°43'40.53" S 131°32'10.61" T	Kepulauan Tanimbar, Maluku	2809-331
Watraat Lima, Pulau		Pulau	06°43'40.83" S 131°32'09.55" T	Kepulauan Tanimbar, Maluku	2809-331
Watraat Satu, Pulau		Pulau	06°43'41.22" S 131°32'11.85" T	Kepulauan Tanimbar, Maluku	2809-331
Watraat Tiga, Pulau		Pulau	06°43'41.54" S 131°32'11.19" T	Kepulauan Tanimbar, Maluku	2809-331
Watraat Tujuh, Pulau		Pulau	06°43'39.38" S 131°32'09.84" T	Kepulauan Tanimbar, Maluku	2809-331
Watraat, Pulau		Pulau	07°14'54.38" S 131°27'01.98" T	Kepulauan Tanimbar, Maluku	2808-542
Watroal, Pulau		Pulau	07°07'12.73" S 131°25'49.69" T	Kepulauan Tanimbar, Maluku	2808-544
Wats, Nus		Pulau	07°30'50.00" S 131°00'07.99" T	Kepulauan Tanimbar, Maluku	2808-233
Watsori, Pulau		Pulau	07°06'01.84" S 131°26'10.29" T	Kepulauan Tanimbar, Maluku	2808-544
Wattwia Utara, Pulau		Pulau	06°58'49.59" S 131°36'21.80" T	Kepulauan Tanimbar, Maluku	2809-311
Wattwia, Pulau		Pulau	06°58'55.09" S 131°36'27.20" T	Kepulauan Tanimbar, Maluku	2809-311
Watu Badhuk, Pulau		Pulau	08°17'50.87" S 111°56'36.40" T	Tulungagung, Jawa Timur	1507-524
Watu Badhuk, Pulau		Pulau	08°16'06.14" S 111°48'45.09" T	Tulungagung, Jawa Timur	1507-523
Watu Cucu Waimaringu, Pulau		Pulau	09°50'54.28" S 119°41'00.30" T	Sumba Timur, Nusa Tenggara Timur	2006-314
Watu Irua, Pulau		Pulau	06°47'45.51" S 131°31'15.08" T	Kepulauan Tanimbar, Maluku	2809-313

DAFTAR NAMA RUPABUMI

NAMA RUPABUMI	NAMA LAIN	UNSUR RUPABUMI	KOORDINAT	WILAYAH ADMINISTRASI	NOMOR LEMBAR PETA
Watu Laikombu 1, Pulau		Pulau	09°50'08.84" S 119°40'27.94" T	Sumba Timur, Nusa Tenggara Timur	2006-314
Watu Laikombu 2, Pulau		Pulau	09°50'09.28" S 119°40'38.16" T	Sumba Timur, Nusa Tenggara Timur	2006-314
Watu Laikombu 3, Pulau		Pulau	09°50'10.02" S 119°40'29.49" T	Sumba Timur, Nusa Tenggara Timur	2006-314
Watu Laikombu Kudu, Pulau		Pulau	09°49'52.86" S 119°40'24.16" T	Sumba Timur, Nusa Tenggara Timur	2006-314
Watu Lamalahi Bakul, Pulau		Pulau	09°50'43.17" S 119°41'06.02" T	Sumba Timur, Nusa Tenggara Timur	2006-314
Watu Lamalahi Kudu, Pulau		Pulau	09°50'40.92" S 119°41'07.86" T	Sumba Timur, Nusa Tenggara Timur	2006-314
Watu Liangbowo, Pulau		Pulau	09°46'45.99" S 119°39'25.99" T	Sumba Tengah, Nusa Tenggara Timur	2006-314
Watu Malela Besar, Pulau		Pulau	06°45'14.17" S 131°34'52.02" T	Kepulauan Tanimbar, Maluku	2809-313
Watu Malela Tengah, Pulau		Pulau	06°45'14.78" S 131°34'47.53" T	Kepulauan Tanimbar, Maluku	2809-313
Watu Manuta, Pulau		Pulau	06°49'55.56" S 131°30'57.40" T	Kepulauan Tanimbar, Maluku	2809-313
Watu Miting, Pulau		Pulau	10°07'15.93" S 120°01'56.33" T	Sumba Timur, Nusa Tenggara Timur	2105-433
Watu Ngunju Tamiang Dambo, Pulau		Pulau	09°50'17.40" S 119°40'49.42" T	Sumba Timur, Nusa Tenggara Timur	2006-314
Watu Ngunju Tamiang, Pulau		Pulau	09°50'16.64" S 119°40'47.38" T	Sumba Timur, Nusa Tenggara Timur	2006-314
Watu Nuha Kudu, Pulau		Pulau	09°52'58.81" S 119°44'37.34" T	Sumba Timur, Nusa Tenggara Timur	2006-312
Watu Nyoru Bebu Kombu, Pulau		Pulau	09°50'55.93" S 119°41'00.35" T	Sumba Timur, Nusa Tenggara Timur	2006-314
Watu Onya, Pulau		Pulau	10°07'17.16" S 120°01'54.83" T	Sumba Timur, Nusa Tenggara Timur	2105-433
Watu Pangadu Kamboku, Pulau		Pulau	09°51'16.47" S 119°41'40.43" T	Sumba Timur, Nusa Tenggara Timur	2006-314
Watu Pawon, Pulau		Pulau	08°18'19.37" S 111°55'31.30" T	Tulungagung, Jawa Timur	1507-524
Watu Praibakul, Pulau		Pulau	09°50'33.43" S 119°40'54.82" T	Sumba Timur, Nusa Tenggara Timur	2006-314
Watu Tahambu, Pulau		Pulau	09°55'31.23" S 119°50'38.31" T	Sumba Timur, Nusa Tenggara Timur	2006-321
Watu Tewuoli, Pulau	Tuko Sarangae	Pulau	04°10'26.58" S 121°26'41.90" T	Kolaka, Sulawesi Tenggara	2111-642
Watu Tranan, Pulau		Pulau	07°15'10.09" S 131°56'53.49" T	Kepulauan Tanimbar, Maluku	2808-624
Watu Tunat Besar, Pulau		Pulau	06°45'36.20" S 131°30'53.04" T	Kepulauan Tanimbar, Maluku	2809-313
Watu Tunat Kecil, Pulau		Pulau	06°45'37.36" S 131°30'52.49" T	Kepulauan Tanimbar, Maluku	2809-313

DAFTAR NAMA RUPABUMI

NAMA RUPABUMI	NAMA LAIN	UNSUR RUPABUMI	KOORDINAT	WILAYAH ADMINISTRASI	NOMOR LEMBAR PETA
Watu, Pulau		Pulau	03°55'34.60" S 122°39'58.63" T	Konawe, Sulawesi Tenggara	2212-312
Watuadung, Pulau		Pulau	09°47'06.43" S 119°22'28.34" T	Sumba Barat, Nusa Tenggara Timur	2006-223
Watuanjir Gebang, Pulau		Pulau	08°30'15.16" S 113°19'59.51" T	Jember, Jawa Timur	1607-243
Watuanjir Tenggass, Pulau		Pulau	08°28'08.71" S 113°16'04.39" T	Jember, Jawa Timur	1607-521
Watuapulandu Besar, Pulau		Pulau	09°46'48.15" S 119°35'44.53" T	Sumba Tengah, Nusa Tenggara Timur	2006-313
Watuapulandu Kecil, Pulau		Pulau	09°46'47.48" S 119°35'45.97" T	Sumba Tengah, Nusa Tenggara Timur	2006-313
Watuaryatu, Pulau		Pulau	07°14'21.01" S 131°42'52.50" T	Kepulauan Tanimbar, Maluku	2808-632
Watubakul, Pulau		Pulau	09°58'43.03" S 119°54'53.33" T	Sumba Timur, Nusa Tenggara Timur	2006-322
Watubebek, Pulau		Pulau	08°10'57.59" S 110°40'54.50" T	Gunungkidul, Daerah Istimewa Yogyakarta	1407-632
Watubecak, Pulau		Pulau	08°32'34.97" S 113°49'25.79" T	Jember, Jawa Timur	1607-343
Watubela, Pulau		Pulau	04°24'06.99" S 131°35'34.00" T	Seram Bagian Timur, Maluku	2811-611
Watublihir Besar, Pulau		Pulau	06°48'31.11" S 131°32'22.11" T	Kepulauan Tanimbar, Maluku	2809-313
Watublihir, Pulau		Pulau	06°48'30.62" S 131°32'22.33" T	Kepulauan Tanimbar, Maluku	2809-313
Watubolong Dua, Pulau		Pulau	08°27'17.84" S 112°40'34.83" T	Malang, Jawa Timur	1607-412
Watubolong Satu, Pulau		Pulau	08°27'16.02" S 112°40'37.35" T	Malang, Jawa Timur	1607-412
Watubolong Tiga, Pulau		Pulau	08°27'13.59" S 112°40'42.88" T	Malang, Jawa Timur	1607-412
Watubosar, Pulau		Pulau	06°41'14.20" S 131°33'32.17" T	Kepulauan Tanimbar, Maluku	2809-331
Watuboyawan, Pulau		Pulau	06°41'13.48" S 131°33'32.91" T	Kepulauan Tanimbar, Maluku	2809-331
Watubuto, Pulau		Pulau	08°19'29.48" S 112°09'01.17" T	Blitar, Jawa Timur	1507-614
Watuceting, Pulau		Pulau	08°19'36.46" S 112°12'10.26" T	Blitar, Jawa Timur	1507-614
Watudodua, Pulau		Pulau	05°28'09.52" S 123°41'24.59" T	Wakatobi, Sulawesi Tenggara	2310-512
Watudonang, Pulau		Pulau	09°46'53.31" S 119°36'12.61" T	Sumba Tengah, Nusa Tenggara Timur	2006-313
Watudoro, Pulau		Pulau	08°24'04.29" S 112°31'15.64" T	Malang, Jawa Timur	1607-411
Watuduabae Matahora, Pulau		Pulau	05°18'03.25" S 123°39'02.84" T	Wakatobi, Sulawesi Tenggara	2310-514

DAFTAR NAMA RUPABUMI

NAMA RUPABUMI	NAMA LAIN	UNSUR RUPABUMI	KOORDINAT	WILAYAH ADMINISTRASI	NOMOR LEMBAR PETA
Watudukun, Pulau		Pulau	08°18'29.96" S 111°44'38.71" T	Trenggalek, Jawa Timur	1507-514
Watugalasi, Pulau		Pulau	05°32'38.00" S 123°52'16.00" T	Wakatobi, Sulawesi Tenggara	2310-243
Watugrejo Cilik, Pulau		Pulau	08°21'38.89" S 112°56'59.81" T	Malang, Jawa Timur	1607-424
Watugrejo Gede, Pulau		Pulau	08°21'46.05" S 112°56'53.05" T	Malang, Jawa Timur	1607-424
Watugrek, Pulau		Pulau	08°11'44.10" S 110°45'44.92" T	Gunungkidul, Daerah Istimewa Yogyakarta	1407-641
Watugundul, Pulau		Pulau	08°21'02.32" S 112°14'13.38" T	Blitar, Jawa Timur	1507-614
WatuHari, Pulau		Pulau	05°29'53.00" S 123°45'33.00" T	Wakatobi, Sulawesi Tenggara	2310-521
WatuJamur Satu, Pulau		Pulau	08°33'27.41" S 113°48'28.17" T	Jember, Jawa Timur	1607-343
WatuJamur, Pulau		Pulau	08°33'25.89" S 113°48'31.14" T	Jember, Jawa Timur	1607-343
WatuJaran, Pulau		Pulau	08°21'03.04" S 112°14'30.50" T	Blitar, Jawa Timur	1507-614
WatuJelen, Pulau		Pulau	08°26'48.32" S 112°40'39.27" T	Malang, Jawa Timur	1607-412
Watukabobu, Pulau		Pulau	10°07'23.98" S 120°01'10.35" T	Sumba Timur, Nusa Tenggara Timur	2105-433
Watukabrengan, Pulau		Pulau	06°57'28.59" S 131°33'50.00" T	Kepulauan Tanimbar, Maluku	2809-311
Watukadal, Pulau		Pulau	08°33'40.84" S 113°48'47.32" T	Jember, Jawa Timur	1607-343
Watukaka, Pulau		Pulau	09°45'37.47" S 119°18'37.38" T	Sumba Barat, Nusa Tenggara Timur	2006-223
Watukala, Pulau		Pulau	09°45'32.91" S 119°11'08.74" T	Sumba Barat, Nusa Tenggara Timur	2006-214
Watukali, Pulau		Pulau	09°46'56.88" S 119°39'01.85" T	Sumba Tengah, Nusa Tenggara Timur	2006-314
Watukalode, Pulau		Pulau	09°45'05.92" S 119°10'51.04" T	Sumba Barat, Nusa Tenggara Timur	2006-214
Watkanabukamimi, Pulau		Pulau	10°03'18.95" S 119°59'58.93" T	Sumba Timur, Nusa Tenggara Timur	2005-644
Watukandura, Pulau		Pulau	10°18'27.56" S 120°27'42.65" T	Sumba Timur, Nusa Tenggara Timur	2105-424
Watukapal, Pulau		Pulau	08°20'54.96" S 112°14'31.81" T	Blitar, Jawa Timur	1507-614
Watukarata, Pulau		Pulau	10°03'01.32" S 119°59'50.05" T	Sumba Timur, Nusa Tenggara Timur	2005-644
Watukaratak, Pulau		Pulau	10°18'36.97" S 120°09'52.44" T	Sumba Timur, Nusa Tenggara Timur	2105-414
Watukarumaloba, Pulau		Pulau	09°46'34.99" S 119°36'46.26" T	Sumba Tengah, Nusa Tenggara Timur	2006-313

DAFTAR NAMA RUPABUMI

NAMA RUPABUMI	NAMA LAIN	UNSUR RUPABUMI	KOORDINAT	WILAYAH ADMINISTRASI	NOMOR LEMBAR PETA
Watukarung, Pulau		Pulau	08°14'08.17" S 110°57'37.56" T	Pacitan, Jawa Timur	1407-642
Watukatoda Tairi, Pulau		Pulau	10°11'04.53" S 120°07'01.69" T	Sumba Timur, Nusa Tenggara Timur	2105-431
Watukau, Pulau		Pulau	09°47'05.50" S 119°40'19.99" T	Sumba Tengah, Nusa Tenggara Timur	2006-314
Watukawu, Pulau		Pulau	09°49'19.34" S 119°41'00.65" T	Sumba Tengah, Nusa Tenggara Timur	2006-314
Watukemar, Pulau		Pulau	03°49'49.34" S 130°45'55.45" T	Seram Bagian Timur, Maluku	2812-123
Watukepung, Pulau		Pulau	08°14'12.00" S 123°19'23.99" T	Flores Timur, Nusa Tenggara Timur	2307-441
Watukurang, Pulau		Pulau	10°11'13.71" S 120°07'00.26" T	Sumba Timur, Nusa Tenggara Timur	2105-431
Watukurang, Pulau		Pulau	10°07'29.89" S 120°00'37.16" T	Sumba Timur, Nusa Tenggara Timur	2105-433
Watulahimandara, Pulau		Pulau	09°45'38.80" S 119°30'39.86" T	Sumba Barat, Nusa Tenggara Timur	2006-313
Watulaitarung, Pulau		Pulau	09°46'09.84" S 119°35'05.72" T	Sumba Barat, Nusa Tenggara Timur	2006-313
Watulajer, Pulau		Pulau	08°23'53.65" S 111°42'24.92" T	Trenggalek, Jawa Timur	1507-512
Watulambat, Pulau		Pulau	10°09'48.44" S 120°04'35.53" T	Sumba Timur, Nusa Tenggara Timur	2105-431
Watulawang, Pulau		Pulau	08°08'51.66" S 110°36'17.08" T	Gunungkidul, Daerah Istimewa Yogyakarta	1407-631
Watulayar, Pulau		Pulau	08°39'21.91" S 114°12'14.40" T	Banyuwangi, Jawa Timur	1707-132
Watulemper, Pulau		Pulau	08°20'22.61" S 112°13'03.81" T	Blitar, Jawa Timur	1507-614
Watuliang, Pulau		Pulau	03°49'44.83" S 130°45'53.89" T	Seram Bagian Timur, Maluku	2812-123
Watulima, Pulau		Pulau	07°14'03.99" S 131°54'21.70" T	Kepulauan Tanimbar, Maluku	2808-642
Watulipara, Pulau		Pulau	09°45'34.33" S 119°11'06.08" T	Sumba Barat, Nusa Tenggara Timur	2006-214
Watulobang, Pulau		Pulau	08°33'43.81" S 113°49'04.81" T	Jember, Jawa Timur	1607-343
Watulumango Tengah, Pulau		Pulau	04°13'34.90" S 122°54'14.98" T	Konawe Selatan, Sulawesi Tenggara	2211-642
Watulumango Utara, Pulau		Pulau	04°13'33.39" S 122°54'14.54" T	Konawe Selatan, Sulawesi Tenggara	2211-642
Watulumango, Pulau		Pulau	04°13'36.13" S 122°54'17.32" T	Konawe Selatan, Sulawesi Tenggara	2211-642
Watumadongara, Pulau		Pulau	09°44'52.39" S 119°15'16.99" T	Sumba Barat, Nusa Tenggara Timur	2006-241
Watumahari, Pulau		Pulau	09°59'59.26" S 119°56'48.34" T	Sumba Timur, Nusa Tenggara Timur	2006-322

DAFTAR NAMA RUPABUMI

NAMA RUPABUMI	NAMA LAIN	UNSUR RUPABUMI	KOORDINAT	WILAYAH ADMINISTRASI	NOMOR LEMBAR PETA
Watumasimbatori, Pulau		Pulau	05°33'50.90" S 123°49'44.38" T	Wakatobi, Sulawesi Tenggara	2310-243
Watumaunyal, Pulau		Pulau	10°10'36.99" S 120°05'57.00" T	Sumba Timur, Nusa Tenggara Timur	2105-431
Watumbellar, Pulau		Pulau	10°06'39.47" S 120°00'31.96" T	Sumba Timur, Nusa Tenggara Timur	2105-433
Watumerori, Pulau		Pulau	02°58'05.00" S 121°03'50.00" T	Kolaka Utara, Sulawesi Tenggara	2113-311
Watumoheru, Pulau		Pulau	02°57'41.84" S 121°03'53.72" T	Kolaka Utara, Sulawesi Tenggara	2113-311
Watumolomba, Pulau		Pulau	02°59'17.00" S 121°04'23.99" T	Kolaka Utara, Sulawesi Tenggara	2113-311
Watumorappa, Pulau		Pulau	05°33'30.97" S 123°49'46.54" T	Wakatobi, Sulawesi Tenggara	2310-243
Watumurep, Pulau		Pulau	08°15'16.76" S 111°15'17.61" T	Pacitan, Jawa Timur	1507-423
Watundoluboto, Pulau		Pulau	04°14'47.06" S 122°54'27.70" T	Konawe Selatan, Sulawesi Tenggara	2211-642
Watundumur, Pulau		Pulau	10°15'14.49" S 120°12'30.29" T	Sumba Timur, Nusa Tenggara Timur	2105-414
Watungampiran, Pulau		Pulau	08°18'57.60" S 111°28'52.81" T	Trenggalek, Jawa Timur	1507-424
Watunganten Kidul, Pulau		Pulau	08°11'14.64" S 110°40'46.70" T	Gunungkidul, Daerah Istimewa Yogyakarta	1407-632
Watunganten Lor, Pulau		Pulau	08°11'13.55" S 110°40'46.38" T	Gunungkidul, Daerah Istimewa Yogyakarta	1407-632
Watungirut, Pulau		Pulau	06°49'37.09" S 131°31'54.40" T	Kepulauan Tanimbar, Maluku	2809-313
Watunglambor, Pulau		Pulau	08°10'59.89" S 110°40'44.10" T	Gunungkidul, Daerah Istimewa Yogyakarta	1407-632
Watungorajara, Pulau		Pulau	09°45'27.49" S 119°11'30.41" T	Sumba Barat, Nusa Tenggara Timur	2006-214
Watapahomba, Pulau		Pulau	10°09'54.48" S 120°04'35.90" T	Sumba Timur, Nusa Tenggara Timur	2105-431
Watupanjang, Pulau		Pulau	08°11'03.41" S 110°40'42.07" T	Gunungkidul, Daerah Istimewa Yogyakarta	1407-632
Watuparenja, Pulau		Pulau	10°15'14.00" S 120°12'45.48" T	Sumba Timur, Nusa Tenggara Timur	2105-414
Watupayung Kecil, Pulau		Pulau	08°13'20.24" S 110°55'02.52" T	Pacitan, Jawa Timur	1407-642
Watupayung Selatan, Pulau		Pulau	08°13'17.82" S 110°55'00.11" T	Pacitan, Jawa Timur	1407-642
Watupayung Siratan, Pulau		Pulau	08°08'43.81" S 110°35'08.18" T	Gunungkidul, Daerah Istimewa Yogyakarta	1407-631
Watupayung Siung, Pulau		Pulau	08°11'06.96" S 110°40'36.30" T	Gunungkidul, Daerah Istimewa Yogyakarta	1407-632
Watupayung Tengah, Pulau		Pulau	08°13'16.64" S 110°55'01.67" T	Pacitan, Jawa Timur	1407-642

DAFTAR NAMA RUPABUMI

NAMA RUPABUMI	NAMA LAIN	UNSUR RUPABUMI	KOORDINAT	WILAYAH ADMINISTRASI	NOMOR LEMBAR PETA
Watupayung Utara, Pulau		Pulau	08°13'10.56" S 110°55'03.92" T	Pacitan, Jawa Timur	1407-642
Watupayung, Pulau		Pulau	08°19'57.81" S 111°32'07.04" T	Trenggalek, Jawa Timur	1507-513
Watupedangbalang, Pulau		Pulau	09°47'52.39" S 119°38'28.56" T	Sumba Tengah, Nusa Tenggara Timur	2006-314
Watupingiatsu, Pulau		Pulau	10°05'00.38" S 120°01'01.70" T	Sumba Timur, Nusa Tenggara Timur	2105-433
Watupobode, Pulau		Pulau	05°29'43.47" S 123°45'24.60" T	Wakatobi, Sulawesi Tenggara	2310-521
Watuprau, Pulau		Pulau	08°19'36.20" S 111°30'27.86" T	Trenggalek, Jawa Timur	1507-513
Watupurutau Besar, Pulau		Pulau	09°51'31.00" S 119°42'07.99" T	Sumba Timur, Nusa Tenggara Timur	2006-314
Watupurutau Kecil, Pulau		Pulau	09°51'36.19" S 119°42'10.93" T	Sumba Timur, Nusa Tenggara Timur	2006-314
Waturai, Pulau		Pulau	08°33'11.79" S 113°48'13.43" T	Jember, Jawa Timur	1607-343
Waturangar, Pulau		Pulau	07°05'11.84" S 131°25'52.33" T	Kepulauan Tanimbar, Maluku	2808-544
Waturante, Pulau		Pulau	08°25'01.44" S 112°45'03.11" T	Malang, Jawa Timur	1607-421
Waturara, Pulau		Pulau	10°10'35.00" S 120°05'49.99" T	Sumba Timur, Nusa Tenggara Timur	2105-431
Watureges, Pulau		Pulau	08°23'55.63" S 112°31'08.50" T	Malang, Jawa Timur	1607-411
Watusa Assa, Pulau		Pulau	05°28'08.35" S 123°41'26.70" T	Wakatobi, Sulawesi Tenggara	2310-512
Watusahuu, Pulau		Pulau	05°21'42.06" S 123°32'03.87" T	Wakatobi, Sulawesi Tenggara	2310-513
Watusakau, Pulau		Pulau	05°28'32.56" S 123°47'23.81" T	Wakatobi, Sulawesi Tenggara	2310-521
Watuselok, Pulau		Pulau	08°23'50.61" S 112°30'47.12" T	Malang, Jawa Timur	1607-411
Watusemuk, Pulau		Pulau	08°27'49.01" S 112°42'03.28" T	Malang, Jawa Timur	1607-412
Watusigar, Pulau		Pulau	08°11'44.54" S 110°47'49.87" T	Gunungkidul, Daerah Istimewa Yogyakarta	1407-641
Watusirah, Pulau		Pulau	08°23'49.87" S 112°31'01.54" T	Malang, Jawa Timur	1607-411
Watusorimalanak, Pulau		Pulau	09°45'53.35" S 119°32'21.58" T	Sumba Barat, Nusa Tenggara Timur	2006-313
Watutalatala, Pulau		Pulau	05°23'13.18" S 123°36'14.00" T	Wakatobi, Sulawesi Tenggara	2310-511
Watutamakatangu, Pulau		Pulau	09°49'23.00" S 119°40'54.99" T	Sumba Tengah, Nusa Tenggara Timur	2006-314
Watutelokarata, Pulau		Pulau	09°44'43.61" S 119°17'59.06" T	Sumba Barat, Nusa Tenggara Timur	2006-241

DAFTAR NAMA RUPABUMI

NAMA RUPABUMI	NAMA LAIN	UNSUR RUPABUMI	KOORDINAT	WILAYAH ADMINISTRASI	NOMOR LEMBAR PETA
Watutena, Pulau		Pulau	10°18'56.00" S 120°27'20.00" T	Sumba Timur, Nusa Tenggara Timur	2105-424
Watuteren, Pulau		Pulau	08°23'49.57" S 112°31'07.06" T	Malang, Jawa Timur	1607-411
Watutitir, Pulau		Pulau	06°49'41.09" S 131°31'48.79" T	Kepulauan Tanimbar, Maluku	2809-313
Watuto Tolu, Pulau		Pulau	05°28'10.43" S 123°41'25.06" T	Wakatobi, Sulawesi Tenggara	2310-512
Watutogog, Pulau		Pulau	08°11'07.68" S 110°41'17.69" T	Gunungkidul, Daerah Istimewa Yogyakarta	1407-632
Watutonga, Pulau		Pulau	05°31'57.49" S 123°51'46.09" T	Wakatobi, Sulawesi Tenggara	2310-243
Watutopi, Pulau		Pulau	08°11'46.90" S 110°42'21.93" T	Gunungkidul, Daerah Istimewa Yogyakarta	1407-632
Watutrut Barat, Pulau	Pulau Pombo	Pulau	06°48'52.56" S 131°31'04.23" T	Kepulauan Tanimbar, Maluku	2809-313
Watutrut Timur, Pulau	Pulau Pombo	Pulau	06°48'53.64" S 131°31'07.01" T	Kepulauan Tanimbar, Maluku	2809-313
Watutrut, Pulau		Pulau	06°49'35.40" S 131°31'55.49" T	Kepulauan Tanimbar, Maluku	2809-313
Watutua Kecil, Pulau		Pulau	07°14'18.39" S 131°22'18.50" T	Kepulauan Tanimbar, Maluku	2808-541
Watutua, Pulau		Pulau	07°14'17.90" S 131°22'18.59" T	Kepulauan Tanimbar, Maluku	2808-541
Watuwahang, Pulau		Pulau	10°04'55.99" S 120°01'01.99" T	Sumba Timur, Nusa Tenggara Timur	2105-433
Watuwangka, Pulau		Pulau	08°22'06.79" S 120°58'05.18" T	Ngada, Nusa Tenggara Timur	2107-524
Watuwawan, Pulau		Pulau	07°44'44.99" S 130°56'15.00" T	Kepulauan Tanimbar, Maluku	2808-142
Watuwawan, Pulau		Pulau	07°14'15.29" S 131°22'14.20" T	Kepulauan Tanimbar, Maluku	2808-541
Watwelawawan, Pulau		Pulau	06°58'05.00" S 131°35'44.59" T	Kepulauan Tanimbar, Maluku	2809-311
Watwotar, Pulau		Pulau	07°20'40.81" S 131°23'11.05" T	Kepulauan Tanimbar, Maluku	2808-524
Watwurat Darat, Pulau		Pulau	07°05'44.96" S 131°27'57.66" T	Kepulauan Tanimbar, Maluku	2808-544
Watwurat Laut, Pulau		Pulau	07°05'43.10" S 131°27'57.11" T	Kepulauan Tanimbar, Maluku	2808-544
Watwurat Selatan, Pulau		Pulau	07°06'14.22" S 131°27'51.76" T	Kepulauan Tanimbar, Maluku	2808-544
Watwurat Utara, Pulau		Pulau	07°06'08.30" S 131°27'58.06" T	Kepulauan Tanimbar, Maluku	2808-544
Watyarat Blawat, Pulau		Pulau	06°48'17.25" S 131°32'36.26" T	Kepulauan Tanimbar, Maluku	2809-313
Watyarat Blawat, Pulau		Pulau	06°43'52.95" S 131°35'54.85" T	Kepulauan Tanimbar, Maluku	2809-331

DAFTAR NAMA RUPABUMI

NAMA RUPABUMI	NAMA LAIN	UNSUR RUPABUMI	KOORDINAT	WILAYAH ADMINISTRASI	NOMOR LEMBAR PETA
Watyanat Kabal, Pulau		Pulau	06°47'08.30" S 131°33'33.90" T	Kepulauan Tanimbar, Maluku	2809-313
Watyanat Lamlumur Kecil, Pulau		Pulau	06°48'21.17" S 131°32'23.81" T	Kepulauan Tanimbar, Maluku	2809-313
Watyanat Lamlumur, Pulau		Pulau	06°48'21.49" S 131°32'24.79" T	Kepulauan Tanimbar, Maluku	2809-313
Watyanat Mesin, Pulau		Pulau	06°48'02.63" S 131°32'46.18" T	Kepulauan Tanimbar, Maluku	2809-313
Watyanat Ngavu, Pulau		Pulau	06°48'05.84" S 131°32'44.22" T	Kepulauan Tanimbar, Maluku	2809-313
Watyanat Ratulewa, Pulau		Pulau	07°13'40.54" S 131°22'23.86" T	Kepulauan Tanimbar, Maluku	2808-541
Watyanat Sakali, Pulau		Pulau	06°48'00.25" S 131°32'47.08" T	Kepulauan Tanimbar, Maluku	2809-313
Watyanat Selatan, Pulau		Pulau	07°16'57.48" S 131°23'56.65" T	Kepulauan Tanimbar, Maluku	2808-524
Watyanat Selatan, Pulau		Pulau	07°17'26.63" S 131°22'55.26" T	Kepulauan Tanimbar, Maluku	2808-524
Watyanat Tengah, Pulau		Pulau	07°16'55.17" S 131°23'55.34" T	Kepulauan Tanimbar, Maluku	2808-524
Watyanat Utara, Pulau		Pulau	07°17'19.81" S 131°22'50.17" T	Kepulauan Tanimbar, Maluku	2808-524
Watyanat Utara, Pulau		Pulau	07°16'40.69" S 131°24'12.63" T	Kepulauan Tanimbar, Maluku	2808-524
Watyanat, Pulau		Pulau	07°17'26.03" S 131°22'50.59" T	Kepulauan Tanimbar, Maluku	2808-524
Watyanatbubut, Pulau		Pulau	06°48'36.10" S 131°32'21.70" T	Kepulauan Tanimbar, Maluku	2809-313
Watyanatnibeu, Pulau		Pulau	06°48'32.36" S 131°32'21.70" T	Kepulauan Tanimbar, Maluku	2809-313
Watyota, Pulau		Pulau	06°48'16.25" S 131°32'40.57" T	Kepulauan Tanimbar, Maluku	2809-313
Wause, Pulau		Pulau	04°54'38.98" S 122°45'39.99" T	Muna, Sulawesi Tenggara	2211-321
Waw, Yef		Pulau	00°21'23.84" S 130°34'00.24" T	Raja Ampat, Papua Barat	2815-413
Wawaldiko, Pulau		Pulau	05°50'47.75" S 134°45'51.94" T	Kepulauan Aru, Maluku	3010-323
Wawar, Nus		Pulau	03°49'46.52" S 133°59'53.50" T	Kaimana, Papua Barat	3012-124
Wawaruk, Pulau		Pulau	01°28'19.51" S 135°00'27.88" T	Kepulauan Yapen, Papua	3114-411
Wawatu, Pulau		Pulau	04°06'07.99" S 122°40'08.00" T	Konawe Selatan, Sulawesi Tenggara	2211-634
Wawinbabere, Pulau		Pulau	02°40'04.12" S 134°22'00.04" T	Teluk Wondama, Papua Barat	3013-241
Wawolowe, Pulau		Pulau	08°47'43.09" S 122°01'27.17" T	Sikka, Nusa Tenggara Timur	2207-213

DAFTAR NAMA RUPABUMI

NAMA RUPABUMI	NAMA LAIN	UNSUR RUPABUMI	KOORDINAT	WILAYAH ADMINISTRASI	NOMOR LEMBAR PETA
Wawonga, Pulau		Pulau	05°28'27.04" S 123°46'38.06" T	Wakatobi, Sulawesi Tenggara	2310-521
Wawonni, Pulau		Pulau	04°06'50.00" S 123°06'07.99" T	Konawe, Sulawesi Tenggara	2311-433
Wawosunggu Kecil, Pulau		Pulau	04°07'20.83" S 122°43'32.72" T	Konawe Selatan, Sulawesi Tenggara	2211-634
Wawosunggu, Pulau		Pulau	04°07'35.00" S 122°43'32.99" T	Konawe Selatan, Sulawesi Tenggara	2211-632
Way, Pulau		Pulau	00°41'53.79" S 130°42'35.08" T	Raja Ampat, Papua Barat	2815-132
Wayaban Le, Pulau		Pulau	02°08'41.47" S 130°27'20.56" T	Raja Ampat, Papua Barat	2713-642
Wayaban Lol, Pulau		Pulau	02°08'40.06" S 130°27'15.86" T	Raja Ampat, Papua Barat	2713-642
Wayaban Yef Kayapa, Pulau		Pulau	02°08'37.02" S 130°28'25.73" T	Raja Ampat, Papua Barat	2713-642
Wayaban Yef Noton, Pulau		Pulau	02°08'35.85" S 130°28'40.37" T	Raja Ampat, Papua Barat	2713-642
Wayaban Yef Saruri Bahalle, Pulau		Pulau	02°08'35.58" S 130°28'41.90" T	Raja Ampat, Papua Barat	2713-642
Wayaban Yef Tagalun, Pulau		Pulau	02°08'39.26" S 130°27'12.39" T	Raja Ampat, Papua Barat	2713-642
Wayaban Yef Waya, Pulau		Pulau	02°08'38.91" S 130°28'33.88" T	Raja Ampat, Papua Barat	2713-642
Wayaban, Pulau		Pulau	02°08'44.95" S 130°28'00.97" T	Raja Ampat, Papua Barat	2713-642
Wayabanbatta Les, Pulau		Pulau	02°08'45.47" S 130°28'42.79" T	Raja Ampat, Papua Barat	2713-642
Wayabanbatta Lol, Pulau		Pulau	02°08'35.92" S 130°28'35.79" T	Raja Ampat, Papua Barat	2713-642
Wayabanlenbus, Pulau		Pulau	02°08'42.31" S 130°28'59.50" T	Raja Ampat, Papua Barat	2713-642
Wayakako, Pulau		Pulau	06°12'11.00" S 134°12'47.00" T	Kepulauan Aru, Maluku	3009-532
Wayam Bemuk, Pulau		Pulau	00°23'41.50" S 131°15'43.07" T	Raja Ampat, Papua Barat	2815-521
Wayam Kecil, Pulau		Pulau	00°23'40.42" S 131°15'57.68" T	Raja Ampat, Papua Barat	2815-521
Wayam, Pulau		Pulau	00°23'42.27" S 131°15'56.65" T	Raja Ampat, Papua Barat	2815-521
Wayang, Gili		Pulau	08°54'51.00" S 116°11'16.29" T	Lombok Tengah, Nusa Tenggara Barat	1807-212
Wayang, Pulau		Pulau	08°15'06.61" S 110°59'31.84" T	Pacitan, Jawa Timur	1407-624
Wayang, Pulau		Pulau	08°52'17.00" S 116°02'21.99" T	Lombok Barat, Nusa Tenggara Barat	1807-213
Wayanga, Pulau		Pulau	06°49'23.99" S 131°31'23.00" T	Kepulauan Tanimbar, Maluku	2809-313

DAFTAR NAMA RUPABUMI

NAMA RUPABUMI	NAMA LAIN	UNSUR RUPABUMI	KOORDINAT	WILAYAH ADMINISTRASI	NOMOR LEMBAR PETA
Wayatim, Pulau		Pulau	00°43'53.20" S 127°52'43.03" T	Halimahera Selatan, Maluku Utara	2615-142
Waye, Pulau		Pulau	05°44'36.67" S 132°12'12.56" T	Maluku Tenggara, Maluku	2910-132
Wayel Atsa, Pulau		Pulau	02°12'22.02" S 130°24'39.32" T	Raja Ampat, Papua Barat	2713-642
Wayel Fat, Pulau		Pulau	02°12'29.58" S 130°25'05.78" T	Raja Ampat, Papua Barat	2713-642
Wayel Fit, Pulau		Pulau	02°12'04.63" S 130°25'02.00" T	Raja Ampat, Papua Barat	2713-642
Wayel Lafa, Pulau		Pulau	02°11'43.92" S 130°25'16.36" T	Raja Ampat, Papua Barat	2713-642
Wayel Lafamailu, Pulau		Pulau	02°11'41.35" S 130°25'38.36" T	Raja Ampat, Papua Barat	2713-642
Wayel Lafamaisa, Pulau		Pulau	02°11'39.24" S 130°25'27.90" T	Raja Ampat, Papua Barat	2713-642
Wayel Lim, Pulau		Pulau	02°12'16.52" S 130°25'09.34" T	Raja Ampat, Papua Barat	2713-642
Wayel Lu, Pulau		Pulau	02°12'18.86" S 130°24'45.46" T	Raja Ampat, Papua Barat	2713-642
Wayel Si, Pulau		Pulau	02°11'47.87" S 130°25'06.52" T	Raja Ampat, Papua Barat	2713-642
Wayel Tol, Pulau		Pulau	02°12'18.11" S 130°24'55.12" T	Raja Ampat, Papua Barat	2713-642
Wayel Wal, Pulau		Pulau	02°11'55.98" S 130°25'04.40" T	Raja Ampat, Papua Barat	2713-642
Wayel Wonom, Pulau		Pulau	02°12'13.45" S 130°25'17.63" T	Raja Ampat, Papua Barat	2713-642
Wayel Yef Abdul Rauf, Pulau	Wayel Mankel	Pulau	02°12'03.76" S 130°25'10.57" T	Raja Ampat, Papua Barat	2713-642
Wayel Yef Alimin, Pulau		Pulau	02°12'18.38" S 130°25'01.00" T	Raja Ampat, Papua Barat	2713-642
Wayel Yef Duris, Pulau		Pulau	02°12'10.36" S 130°25'09.01" T	Raja Ampat, Papua Barat	2713-642
Wayel Yef Kala, Pulau		Pulau	02°12'04.65" S 130°25'22.30" T	Raja Ampat, Papua Barat	2713-642
Wayel Yef Kaluf Tamban, Pulau		Pulau	02°11'58.20" S 130°25'16.61" T	Raja Ampat, Papua Barat	2713-642
Wayel Yef Kanosol, Pulau		Pulau	02°12'29.00" S 130°25'11.77" T	Raja Ampat, Papua Barat	2713-642
Wayel Yef Kurucut, Pulau		Pulau	02°12'26.60" S 130°24'49.29" T	Raja Ampat, Papua Barat	2713-642
Wayel Yef Lanam, Pulau		Pulau	02°11'45.16" S 130°25'21.83" T	Raja Ampat, Papua Barat	2713-642
Wayel Yef Lili, Pulau		Pulau	02°11'46.52" S 130°25'24.85" T	Raja Ampat, Papua Barat	2713-642
Wayel Yef Manmenik, Pulau		Pulau	02°12'19.31" S 130°25'02.10" T	Raja Ampat, Papua Barat	2713-642

DAFTAR NAMA RUPABUMI

NAMA RUPABUMI	NAMA LAIN	UNSUR RUPABUMI	KOORDINAT	WILAYAH ADMINISTRASI	NOMOR LEMBAR PETA
Wayel Yef Masos, Pulau		Pulau	02°12'06.90" S 130°25'25.86" T	Raja Ampat, Papua Barat	2713-642
Wayel Yef Meten, Pulau		Pulau	02°12'13.63" S 130°25'24.10" T	Raja Ampat, Papua Barat	2713-642
Wayel Yef Mohau, Pulau		Pulau	02°12'23.06" S 130°24'55.86" T	Raja Ampat, Papua Barat	2713-642
Wayel Yef Palou, Pulau		Pulau	02°11'57.99" S 130°24'59.96" T	Raja Ampat, Papua Barat	2713-642
Wayel Yef Rahman, Pulau	Wayel Yef Lagai	Pulau	02°12'53.21" S 130°24'47.58" T	Raja Ampat, Papua Barat	2713-642
Wayel Yef Sanaumfom, Pulau		Pulau	02°11'49.21" S 130°25'34.18" T	Raja Ampat, Papua Barat	2713-642
Wayel Yef Saruri, Pulau		Pulau	02°12'22.25" S 130°24'49.23" T	Raja Ampat, Papua Barat	2713-642
Wayel Yef Taptop, Pulau		Pulau	02°12'24.32" S 130°25'15.89" T	Raja Ampat, Papua Barat	2713-642
Wayel Yef Utlukum, Pulau		Pulau	02°12'02.72" S 130°25'17.79" T	Raja Ampat, Papua Barat	2713-642
Wayel, Pulau		Pulau	02°11'57.07" S 130°25'24.18" T	Raja Ampat, Papua Barat	2713-642
Wayilbatan, Pulau		Pulau	02°12'42.18" S 130°25'58.45" T	Raja Ampat, Papua Barat	2713-642
Waylu Genan, Yef		Pulau	00°17'43.69" S 130°53'38.83" T	Raja Ampat, Papua Barat	2815-424
Waylu Peley, Yef		Pulau	00°17'43.54" S 130°53'44.86" T	Raja Ampat, Papua Barat	2815-424
Wayo, Pulau		Pulau	02°36'11.29" S 140°34'37.39" T	Jayapura, Papua	3413-333
Waywumupsop, Yef		Pulau	00°10'46.26" U 130°02'53.09" T	Raja Ampat, Papua Barat	2716-313
We'Tul, Pulau		Pulau	00°03'06.89" S 130°37'17.00" T	Raja Ampat, Papua Barat	2815-433
Weda, Teluk		Teluk	00°06'04.66" S 128°20'53.11" T	Maluku Utara	2615-543
Wedhiciut, Pulau		Pulau	08°21'08.34" S 112°14'19.71" T	Blitar, Jawa Timur	1507-614
Wedhiombo, Pulau		Pulau	08°21'08.03" S 112°14'27.51" T	Blitar, Jawa Timur	1507-614
Wegmafnu, Yef		Pulau	03°06'06.99" S 133°46'31.78" T	Kaimana, Papua Barat	3012-443
Weh, Pulau		Pulau	05°50'05.47" U 095°18'47.76" T	Kota Sabang, Aceh	0421-541
Wehindamhiu, Pulau		Pulau	05°34'49.94" S 134°38'13.84" T	Kepulauan Aru, Maluku	3010-334
Wehitai, Pulau		Pulau	05°34'41.95" S 134°38'25.65" T	Kepulauan Aru, Maluku	3010-334
Wehnar, Pulau		Pulau	05°31'15.56" S 134°42'43.30" T	Kepulauan Aru, Maluku	3010-334

DAFTAR NAMA RUPABUMI

NAMA RUPABUMI	NAMA LAIN	UNSUR RUPABUMI	KOORDINAT	WILAYAH ADMINISTRASI	NOMOR LEMBAR PETA
Weija, Pulau		Pulau	00°12'56.15" S 130°19'00.14" T	Raja Ampat, Papua Barat	2715-641
Weijim Ganan, Pulau		Pulau	01°28'10.43" S 130°15'44.45" T	Raja Ampat, Papua Barat	2714-621
Weijim Pale, Pulau		Pulau	01°28'23.26" S 130°14'23.19" T	Raja Ampat, Papua Barat	2714-612
Weilon, Pulau		Pulau	00°09'55.00" U 128°58'59.00" T	Halmahera Tengah, Maluku Utara	2616-324
Welawi Becu, Pulau		Pulau	02°53'29.76" S 120°19'25.23" T	Luwu Utara, Sulawesi Selatan	2113-121
Welawi Maraja, Pulau		Pulau	02°51'59.05" S 120°18'49.19" T	Luwu Utara, Sulawesi Selatan	2113-123
Welawi, Pulau		Pulau	02°52'31.80" S 120°20'22.66" T	Luwu Utara, Sulawesi Selatan	2113-121
Welekngaulo Atsa, Pulau		Pulau	01°52'15.00" S 130°25'03.40" T	Raja Ampat, Papua Barat	2714-324
Welekngaulo Fat, Pulau		Pulau	01°52'06.62" S 130°25'03.04" T	Raja Ampat, Papua Barat	2714-324
Welekngaulo Lu, Pulau		Pulau	01°52'12.83" S 130°25'03.70" T	Raja Ampat, Papua Barat	2714-324
Welekngaulo Tol, Pulau		Pulau	01°52'07.86" S 130°25'05.55" T	Raja Ampat, Papua Barat	2714-324
Welu, Nusa	Nusa Mata-ree'	Pulau	08°35'03.92" S 121°25'07.24" T	Nagekeo, Nusa Tenggara Timur	2107-344
Wembe, Pulau		Pulau	05°29'50.91" S 123°45'01.73" T	Wakatobi, Sulawesi Tenggara	2310-521
Wenang Ujung, Pulau		Pulau	05°33'15.10" S 134°47'16.38" T	Kepulauan Aru, Maluku	3010-343
Wenang, Pulau		Pulau	05°33'24.51" S 134°47'08.00" T	Kepulauan Aru, Maluku	3010-343
Wente, Pulau		Pulau	08°22'10.11" S 120°57'06.75" T	Ngada, Nusa Tenggara Timur	2107-524
Wepi Besar, Pulau		Pulau	02°39'29.04" S 134°22'04.33" T	Teluk Wondama, Papua Barat	3013-241
Wepi Kecil, Pulau		Pulau	02°39'36.79" S 134°22'02.15" T	Teluk Wondama, Papua Barat	3013-241
Wera Buran, Pulau		Pulau	08°14'30.26" S 123°19'33.83" T	Flores Timur, Nusa Tenggara Timur	2307-441
Weresanus, Yef		Pulau	03°49'34.95" S 133°59'03.64" T	Kaimana, Papua Barat	3012-124
Wermatan, Pulau		Pulau	06°58'58.00" S 131°34'50.99" T	Kepulauan Tanimbar, Maluku	2809-311
Wermin, Pulau		Pulau	02°42'49.86" S 132°05'04.17" T	Fak Fak, Papua Barat	2913-131
Wernifar Barat, Pulau		Pulau	02°40'23.70" S 131°36'06.87" T	Fak Fak, Papua Barat	2813-331
Wernifar Kokoi, Pulau		Pulau	02°40'32.81" S 131°36'05.11" T	Fak Fak, Papua Barat	2813-331

DAFTAR NAMA RUPABUMI

NAMA RUPABUMI	NAMA LAIN	UNSUR RUPABUMI	KOORDINAT	WILAYAH ADMINISTRASI	NOMOR LEMBAR PETA
Wernifar Nusapuan, Pulau		Pulau	02°40'24.97" S 131°35'56.91" T	Fak Fak, Papua Barat	2813-331
Wernifar Timur, Pulau		Pulau	02°40'29.77" S 131°36'19.67" T	Fak Fak, Papua Barat	2813-331
Wernifar Utara, Pulau		Pulau	02°40'22.22" S 131°36'37.01" T	Fak Fak, Papua Barat	2813-331
Werpapaya, Pulau		Pulau	02°42'52.01" S 132°08'27.92" T	Fak Fak, Papua Barat	2913-132
Werpati, Pulau		Pulau	02°40'34.60" S 131°36'52.85" T	Fak Fak, Papua Barat	2813-331
Weru, Pulau		Pulau	08°19'13.24" S 111°28'04.98" T	Trenggalek, Jawa Timur	1507-424
Weru, Pulau		Pulau	07°30'56.00" S 131°01'50.99" T	Kepulauan Tanimbar, Maluku	2808-233
Weslu, Pulau		Pulau	01°42'51.20" S 130°08'23.12" T	Raja Ampat, Papua Barat	2714-332
Wetak Barat, Pulau		Pulau	03°06'40.85" S 132°29'45.84" T	Fak Fak, Papua Barat	2912-444
Wetak Besar, Pulau		Pulau	03°06'40.66" S 132°29'53.76" T	Fak Fak, Papua Barat	2912-444
Wetak Timur, Pulau		Pulau	03°06'39.04" S 132°29'47.50" T	Fak Fak, Papua Barat	2912-444
Wetang, Pulau		Pulau	07°54'27.00" S 129°32'26.99" T	Maluku Barat Daya, Maluku	2708-211
Wetar, Pulau		Pulau	07°48'19.00" S 126°15'58.00" T	Maluku Barat Daya, Maluku	2508-123
Wetar, Selat		Selat	08°13'18.15" S 126°20'07.42" T	Maluku	2507-441
Wetin, Pulau		Pulau	02°41'12.45" S 132°06'49.38" T	Fak Fak, Papua Barat	2913-131
Wetuf, Yef		Pulau	02°54'46.18" S 133°48'57.87" T	Kaimana, Papua Barat	3013-121
Weyat, Pulau		Pulau	07°41'06.10" S 131°06'59.50" T	Kepulauan Tanimbar, Maluku	2808-231
Wi, Pulau		Pulau	03°22'50.06" U 106°14'07.47" T	Kepulauan Anambas, Kepulauan Riau	1119-334
Wia, Yef		Pulau	03°49'53.06" S 134°05'34.92" T	Kaimana, Papua Barat	3012-213
Wiaboi, Pulau		Pulau	02°00'41.36" S 134°09'29.28" T	Teluk Wondama, Papua Barat	3013-534
Wier Ai, Pulau		Pulau	02°38'52.59" S 132°31'34.07" T	Fak Fak, Papua Barat	2913-231
Wihia Abilau, Pulau		Pulau	05°34'05.99" S 134°36'33.37" T	Kepulauan Aru, Maluku	3010-333
Wihwawani, Pulau		Pulau	05°34'25.49" S 134°38'28.62" T	Kepulauan Aru, Maluku	3010-334
Wiku Lembo Na'E, Pulau		Pulau	08°35'19.80" S 119°08'49.36" T	Bima, Nusa Tenggara Barat	2007-234

DAFTAR NAMA RUPABUMI

NAMA RUPABUMI	NAMA LAIN	UNSUR RUPABUMI	KOORDINAT	WILAYAH ADMINISTRASI	NOMOR LEMBAR PETA
Wiku Lembo To'I, Pulau		Pulau	08°35'24.66" S 119°09'01.93" T	Bima, Nusa Tenggara Barat	2007-234
Wimbrow, Pulau		Pulau	02°35'29.54" S 133°24'46.24" T	Teluk Bintuni, Papua Barat	2913-344
Windesi Baba, Pulau		Pulau	02°02'39.25" S 134°08'50.75" T	Teluk Wondama, Papua Barat	3013-534
Windesi Katu, Pulau		Pulau	02°02'41.33" S 134°08'47.11" T	Teluk Wondama, Papua Barat	3013-534
Wire, Pulau		Pulau	08°24'53.71" S 121°06'02.47" T	Ngada, Nusa Tenggara Timur	2107-611
Wisanggeni, Pulau		Pulau	08°24'18.11" S 112°31'46.97" T	Malang, Jawa Timur	1607-411
Wisianya, Pulau		Pulau	02°41'47.44" S 132°35'35.84" T	Fak Fak, Papua Barat	2913-231
Witaitonga, Pulau		Pulau	04°50'51.21" S 123°06'49.40" T	Buton Utara, Sulawesi Tenggara	2311-113
Witi, Pulau		Pulau	08°38'41.38" S 122°50'48.25" T	Flores Timur, Nusa Tenggara Timur	2207-341
Witimdi, Pulau		Pulau	00°11'55.70" U 128°55'28.66" T	Halmahera Tengah, Maluku Utara	2616-324
Witir, Pulau		Pulau	05°53'52.00" S 132°31'41.99" T	Maluku Tenggara, Maluku	2910-211
Woda, Pulau		Pulau	00°23'53.54" U 127°35'01.88" T	Kota Tidore Kepulauan, Maluku Utara	2616-133
Woiniwnamaloi Kecil, Pulau		Pulau	06°19'45.75" S 134°31'04.28" T	Kepulauan Aru, Maluku	3009-613
Woiniwnamaloi, Pulau		Pulau	06°19'48.47" S 134°31'12.29" T	Kepulauan Aru, Maluku	3009-613
Woisumi, Pulau		Pulau	02°01'26.55" S 134°09'31.78" T	Teluk Wondama, Papua Barat	3013-534
Woka, Pulau		Pulau	01°03'00.00" S 128°13'54.99" T	Halmahera Selatan, Maluku Utara	2614-534
Woka, Pulau		Pulau	01°25'26.00" S 127°52'16.00" T	Halmahera Selatan, Maluku Utara	2614-421
Wokai, Pulau		Pulau	06°40'31.00" S 134°41'31.99" T	Kepulauan Aru, Maluku	3009-332
Wokam, Pulau		Pulau	05°49'10.84" S 134°29'40.45" T	Kepulauan Aru, Maluku	3010-224
Wolas, Pulau		Pulau	07°31'40.00" S 131°09'33.99" T	Kepulauan Tanimbar, Maluku	2808-234
Wolo, Pulau		Pulau	01°07'45.54" S 131°10'35.74" T	Sorong, Papua Barat	2814-532
Wologenon, Pulau		Pulau	01°08'43.58" S 131°10'56.78" T	Sorong, Papua Barat	2814-532
Womaduri, Pulau		Pulau	02°33'18.22" S 134°27'23.44" T	Teluk Wondama, Papua Barat	3013-244
Womofre, Pulau		Pulau	01°04'02.27" S 134°49'17.15" T	Biak Numfor, Papua	3014-643

DAFTAR NAMA RUPABUMI

NAMA RUPABUMI	NAMA LAIN	UNSUR RUPABUMI	KOORDINAT	WILAYAH ADMINISTRASI	NOMOR LEMBAR PETA
Womsibri, Pulau		Pulau	01°09'05.28" S 136°17'03.21" T	Biak Numfor, Papua	3114-641
Wonan Wel, Pulau		Pulau	05°34'20.77" S 134°39'04.93" T	Kepulauan Aru, Maluku	3010-334
Wondeni, Pulau		Pulau	01°56'21.99" S 136°17'34.00" T	Kepulauan Yapen, Papua	3114-321
Wongermowindi, Pulau		Pulau	03°08'13.12" S 132°34'14.56" T	Fak Fak, Papua Barat	2912-531
Wonggei, Pulau		Pulau	02°42'19.94" S 134°23'29.94" T	Teluk Wondama, Papua Barat	3013-242
Woning, Pulau		Pulau	05°34'40.00" S 131°55'45.99" T	Maluku Tenggara, Maluku	2810-344
Wono Genan, Nus		Pulau	00°06'49.48" U 130°08'55.01" T	Raja Ampat, Papua Barat	2716-312
Wono, Nus		Pulau	00°06'49.07" U 130°08'57.00" T	Raja Ampat, Papua Barat	2716-312
Wontu, Nisa		Pulau	08°38'05.90" S 119°11'12.92" T	Bima, Nusa Tenggara Barat	2007-232
Wopiwore, Pulau		Pulau	01°41'27.46" S 135°35'15.56" T	Kepulauan Yapen, Papua	3114-231
Wor, Pulau		Pulau	00°37'59.00" U 128°31'50.00" T	Halmahera Timur, Maluku Utara	2616-613
Worangganus Ndabe, Yef		Pulau	03°58'21.38" S 134°21'59.69" T	Kaimana, Papua Barat	3012-221
Worangganus Nit, Yef		Pulau	03°58'34.86" S 134°21'58.26" T	Kaimana, Papua Barat	3012-221
Worangganus Tengah, Yef		Pulau	03°58'29.89" S 134°21'55.53" T	Kaimana, Papua Barat	3012-221
Wori Ansus, Pulau		Pulau	01°52'41.80" S 135°48'02.91" T	Kepulauan Yapen, Papua	3114-221
Wori Papuma, Pulau		Pulau	01°46'01.99" S 135°52'59.73" T	Kepulauan Yapen, Papua	3114-224
Worofrom, Yef		Pulau	04°01'06.36" S 134°27'38.68" T	Kaimana, Papua Barat	3011-544
Worondaundeni, Pulau		Pulau	01°41'43.93" S 135°36'07.17" T	Kepulauan Yapen, Papua	3114-231
Wororoni Besar, Yef		Pulau	01°46'20.54" S 134°11'23.06" T	Teluk Wondama, Papua Barat	3014-214
Wororoni Kecil, Yef		Pulau	01°46'18.93" S 134°11'24.46" T	Teluk Wondama, Papua Barat	3014-214
Worpaduai, Yef		Pulau	01°42'56.55" S 134°05'40.81" T	Teluk Wondama, Papua Barat	3014-231
Wosa, Pulau		Pulau	01°41'38.83" U 127°34'31.18" T	Halmahera Barat, Maluku Utara	2617-413
Wowaran Kapatcol Tokacano, Pulau		Pulau	01°59'18.43" S 130°33'51.81" T	Raja Ampat, Papua Barat	2814-111
Wowaran Nikapatcol Ganan Topalenilaf, Pulau		Pulau	01°59'35.22" S 130°33'56.54" T	Raja Ampat, Papua Barat	2814-111

DAFTAR NAMA RUPABUMI

NAMA RUPABUMI	NAMA LAIN	UNSUR RUPABUMI	KOORDINAT	WILAYAH ADMINISTRASI	NOMOR LEMBAR PETA
Wowaran Nikapatcol Kacuo Tiptatole, Pulau		Pulau	01°59'35.36" S 130°33'51.18" T	Raja Ampat, Papua Barat	2814-111
Wowaran Nikapatcol Kacuo Tiptatolol, Pulau		Pulau	01°59'34.41" S 130°33'51.17" T	Raja Ampat, Papua Barat	2814-111
Wowaran Nikapatcol Kacuo Tololya, Pulau		Pulau	01°59'17.76" S 130°33'48.02" T	Raja Ampat, Papua Barat	2814-111
Wowaran Nikapatcol Kacuo Tonilapya, Pulau		Pulau	01°59'37.43" S 130°34'07.65" T	Raja Ampat, Papua Barat	2814-111
Wowaran Nikapatcol Lena-tatololya, Pulau		Pulau	01°59'19.03" S 130°33'51.40" T	Raja Ampat, Papua Barat	2814-111
Wowaran Nikapatcol Masostololya, Pulau		Pulau	01°59'17.94" S 130°33'50.82" T	Raja Ampat, Papua Barat	2814-111
Wowaran Nikapatcol Paletolapaleya, Pulau		Pulau	01°59'36.33" S 130°33'56.21" T	Raja Ampat, Papua Barat	2814-111
Wowaran Nikapatcol Paletolmulmol, Pulau		Pulau	01°59'36.80" S 130°34'08.49" T	Raja Ampat, Papua Barat	2814-111
Wowaran Nikapatcol Tolennataya, Pulau		Pulau	01°59'21.18" S 130°33'50.10" T	Raja Ampat, Papua Barat	2814-111
Wowaran Nikapatcol Tolennapalyasancopo, Pulau		Pulau	01°59'18.89" S 130°33'47.67" T	Raja Ampat, Papua Barat	2814-111
Wowaran Nikapatcol Torapatlea, Pulau		Pulau	01°59'36.75" S 130°34'07.52" T	Raja Ampat, Papua Barat	2814-111
Wowaran Nikapatcol Toyasancopo, Pulau		Pulau	01°59'17.99" S 130°33'39.03" T	Raja Ampat, Papua Barat	2814-111
Wowaran Nikapatcol Yeflapya, Pulau		Pulau	01°59'19.61" S 130°33'42.41" T	Raja Ampat, Papua Barat	2814-111
Wowinbori, Pulau		Pulau	01°07'18.27" S 135°49'02.60" T	Biak Numfor, Papua	3114-543
Woyo, Pulau		Pulau	01°58'23.00" S 124°41'53.99" T	Kepulauan Sula, Maluku Utara	2414-112
Wubanolaa Kema, Pulau		Pulau	04°54'34.92" S 122°45'34.20" T	Muna, Sulawesi Tenggara	2211-321
Wubanolaa Suana, Pulau		Pulau	04°54'22.21" S 122°45'34.21" T	Muna, Sulawesi Tenggara	2211-321
Wun Peley, Pulau		Pulau	00°04'51.01" S 130°19'51.15" T	Raja Ampat, Papua Barat	2715-643
Wundi, Pulau		Pulau	01°15'07.40" S 136°22'28.52" T	Biak Numfor, Papua	3114-623
Wunga, Pulau		Pulau	01°13'39.00" U 097°05'11.00" T	Nias Utara, Sumatera Utara	0517-313
Wununuswotar, Pulau		Pulau	07°19'45.50" S 131°17'56.80" T	Kepulauan Tanimbar, Maluku	2808-523
Wurake, Pulau		Pulau	05°27'25.50" S 123°46'05.87" T	Wakatobi, Sulawesi Tenggara	2310-521
Wurimnus, Yef		Pulau	03°47'43.80" S 134°06'17.11" T	Kaimana, Papua Barat	3012-213
Wurmali, Pulau		Pulau	07°17'06.00" S 131°23'11.00" T	Kepulauan Tanimbar, Maluku	2808-524

DAFTAR NAMA RUPABUMI

NAMA RUPABUMI	NAMA LAIN	UNSUR RUPABUMI	KOORDINAT	WILAYAH ADMINISTRASI	NOMOR LEMBAR PETA
Wuryaru, Pulau		Pulau	07°27'12.12" S 131°04'25.07" T	Kepulauan Tanimbar, Maluku	2808-511
Wutat, Pulau		Pulau	07°20'17.99" S 131°15'20.99" T	Kepulauan Tanimbar, Maluku	2808-523
Ya Ganan, Pulau		Pulau	02°02'49.53" S 130°24'44.08" T	Raja Ampat, Papua Barat	2713-644
Ya Pale, Pulau		Pulau	02°02'32.74" S 130°24'19.71" T	Raja Ampat, Papua Barat	2713-644
Yabal, Nus		Pulau	00°08'04.31" U 130°04'10.21" T	Raja Ampat, Papua Barat	2716-313
Yabatan Atsa, Pulau		Pulau	02°00'36.21" S 130°28'46.75" T	Raja Ampat, Papua Barat	2713-644
Yabatan Fat, Pulau		Pulau	02°00'11.59" S 130°28'34.01" T	Raja Ampat, Papua Barat	2713-644
Yabatan Lim, Pulau		Pulau	01°59'59.74" S 130°27'51.89" T	Raja Ampat, Papua Barat	2714-322
Yabatan Lu, Pulau		Pulau	02°00'23.86" S 130°28'54.02" T	Raja Ampat, Papua Barat	2713-644
Yabatan Tol, Pulau		Pulau	02°00'25.07" S 130°29'04.23" T	Raja Ampat, Papua Barat	2713-644
Yabatan, Pulau		Pulau	02°00'40.06" S 130°25'15.65" T	Raja Ampat, Papua Barat	2713-644
Yabetau Barat, Pulau		Pulau	02°38'10.97" S 140°34'13.14" T	Jayapura, Papua	3413-331
Yabetau, Pulau		Pulau	02°37'35.03" S 140°33'06.69" T	Jayapura, Papua	3413-331
Yabor, Pulau		Pulau	00°46'40.11" S 135°28'48.92" T	Supiori, Papua	3115-124
Yagi, Pulau		Pulau	00°18'17.42" U 127°52'27.01" T	Halmahera Tengah, Maluku Utara	2616-141
Yaklre Yaklre, Pulau		Pulau	02°25'41.62" S 140°30'44.70" T	Jayapura, Papua	3413-611
Yal Ganan, Pulau		Pulau	02°06'26.89" S 130°35'03.86" T	Raja Ampat, Papua Barat	2813-433
Yal Genan, Nus		Pulau	00°10'37.39" U 130°01'59.08" T	Raja Ampat, Papua Barat	2716-313
Yal Pale, Pulau		Pulau	02°06'23.31" S 130°35'05.20" T	Raja Ampat, Papua Barat	2813-433
Yal Sapen, Yef		Pulau	02°06'22.47" S 130°34'59.56" T	Raja Ampat, Papua Barat	2813-433
Yal, Nus		Pulau	00°07'16.63" S 130°40'13.52" T	Raja Ampat, Papua Barat	2815-434
Yal, Nus		Pulau	00°10'37.18" U 130°01'56.72" T	Raja Ampat, Papua Barat	2716-313
Yal, Yef		Pulau	01°39'39.88" S 131°26'25.18" T	Sorong, Papua Barat	2814-242
Yambe, Pulau		Pulau	00°29'53.95" S 121°44'31.15" T	Tojo Una Una, Sulawesi Tengah	2215-412

DAFTAR NAMA RUPABUMI

NAMA RUPABUMI	NAMA LAIN	UNSUR RUPABUMI	KOORDINAT	WILAYAH ADMINISTRASI	NOMOR LEMBAR PETA
Yamdena, Pulau		Pulau	07°30'28.00" S 131°29'35.99" T	Kepulauan Tanimbar, Maluku	2808-244
Yamgur Raa, Pulau		Pulau	07°23'22.36" S 131°13'47.00" T	Kepulauan Tanimbar, Maluku	2808-512
Yamgurrual, Pulau		Pulau	07°23'01.70" S 131°11'59.60" T	Kepulauan Tanimbar, Maluku	2808-512
Yamna Besar, Pulau		Pulau	02°00'32.00" S 139°14'57.00" T	Sarmi, Papua	3313-634
Yamna Kecil, Pulau		Pulau	02°02'03.99" S 139°14'25.00" T	Sarmi, Papua	3313-634
Yamnini Kaleke Tolol, Pulau		Pulau	01°58'17.46" S 130°28'45.67" T	Raja Ampat, Papua Barat	2714-322
Yamnini Kapatcol Tolol, Pulau		Pulau	01°58'30.19" S 130°29'25.23" T	Raja Ampat, Papua Barat	2714-322
Yamnini Nikapatcol Toganan, Pulau		Pulau	01°58'21.29" S 130°29'27.53" T	Raja Ampat, Papua Barat	2714-322
Yamnini To Palea, Pulau		Pulau	01°58'24.21" S 130°28'53.01" T	Raja Ampat, Papua Barat	2714-322
Yamnini Yefpale Tololya, Pulau		Pulau	01°58'17.60" S 130°29'35.58" T	Raja Ampat, Papua Barat	2714-322
Yamnini Yefto Lapaleo, Pulau		Pulau	01°58'40.28" S 130°28'49.44" T	Raja Ampat, Papua Barat	2714-322
Yamnini, Pulau		Pulau	01°58'21.65" S 130°29'28.07" T	Raja Ampat, Papua Barat	2714-322
Yamnini, Pulau		Pulau	01°58'23.72" S 130°28'49.32" T	Raja Ampat, Papua Barat	2714-322
Yamniyef, Pulau		Pulau	00°18'51.51" S 130°38'22.79" T	Raja Ampat, Papua Barat	2815-414
Yan, Pulau		Pulau	02°07'54.97" S 130°07'15.06" T	Raja Ampat, Papua Barat	2713-631
Yangdinwa'A, Nus		Pulau	03°49'48.49" S 133°59'48.95" T	Kaimana, Papua Barat	3012-124
Yanggelo, Pulau		Pulau	00°30'52.02" S 130°27'12.98" T	Raja Ampat, Papua Barat	2715-344
Yangginwaar, Nus		Pulau	03°48'34.96" S 134°00'25.06" T	Kaimana, Papua Barat	3012-213
Yankisi, Pulau		Pulau	02°03'10.71" S 130°22'13.14" T	Raja Ampat, Papua Barat	2713-643
Yapap Kapatcol Doko, Pulau		Pulau	01°57'31.99" S 130°29'21.22" T	Raja Ampat, Papua Barat	2714-322
Yapap Kapatcol Katalis, Pulau		Pulau	01°57'31.42" S 130°29'21.50" T	Raja Ampat, Papua Barat	2714-322
Yapap Kapatcol Katem Rapat, Pulau		Pulau	01°57'50.65" S 130°29'07.35" T	Raja Ampat, Papua Barat	2714-322
Yapap Kapatcol Katem, Pulau		Pulau	01°57'35.65" S 130°29'06.33" T	Raja Ampat, Papua Barat	2714-322
Yapap Kapatcol Lu Rapat, Pulau		Pulau	01°57'49.38" S 130°29'07.32" T	Raja Ampat, Papua Barat	2714-322

DAFTAR NAMA RUPABUMI

NAMA RUPABUMI	NAMA LAIN	UNSUR RUPABUMI	KOORDINAT	WILAYAH ADMINISTRASI	NOMOR LEMBAR PETA
Yapap Kapatcol Manyanim, Pulau		Pulau	01°57'39.22" S 130°29'05.44" T	Raja Ampat, Papua Barat	2714-322
Yapap Kapatcol Mul, Pulau		Pulau	01°57'39.66" S 130°29'02.01" T	Raja Ampat, Papua Barat	2714-322
Yapap Kapatcol Sasulut, Pulau		Pulau	01°57'53.69" S 130°29'19.35" T	Raja Ampat, Papua Barat	2714-322
Yapap Kapatcol Tol Rapat, Pulau		Pulau	01°57'47.46" S 130°29'05.91" T	Raja Ampat, Papua Barat	2714-322
Yapap Kapatcol Tolilya, Pulau		Pulau	01°57'53.34" S 130°29'24.00" T	Raja Ampat, Papua Barat	2714-322
Yapap Kapatcol Tomalanya, Pulau		Pulau	01°57'53.07" S 130°29'22.08" T	Raja Ampat, Papua Barat	2714-322
Yapap Kaptcol Beskete, Pulau		Pulau	01°57'49.59" S 130°29'21.34" T	Raja Ampat, Papua Barat	2714-322
Yapap Kaptcol Lu, Pulau		Pulau	01°57'28.22" S 130°29'17.49" T	Raja Ampat, Papua Barat	2714-322
Yapap Nikapatcol, Pulau		Pulau	01°58'04.05" S 130°29'15.47" T	Raja Ampat, Papua Barat	2714-322
Yapap Niyefito Palolon'Ya, Pulau		Pulau	01°58'00.99" S 130°29'19.05" T	Raja Ampat, Papua Barat	2714-322
Yapap Niyefitolea, Pulau		Pulau	01°57'56.27" S 130°29'21.23" T	Raja Ampat, Papua Barat	2714-322
Yapap Yef Lu, Pulau		Pulau	01°57'36.65" S 130°29'06.51" T	Raja Ampat, Papua Barat	2714-322
Yapap Yef Mul, Pulau		Pulau	01°57'38.40" S 130°29'06.05" T	Raja Ampat, Papua Barat	2714-322
Yapap Yeflu Fatabuo, Pulau		Pulau	01°57'32.32" S 130°29'30.67" T	Raja Ampat, Papua Barat	2714-322
Yapap Yefpale, Pulau		Pulau	01°57'25.67" S 130°29'21.18" T	Raja Ampat, Papua Barat	2714-322
Yapen, Pulau		Pulau	01°45'25.99" S 136°09'24.99" T	Kepulauan Yapen, Papua	3114-314
Yapero, Pulau		Pulau	05°02'11.05" S 137°11'19.47" T	Mimika, Papua	3210-534
Yapop Atsa, Pulau		Pulau	01°58'07.64" S 130°28'48.16" T	Raja Ampat, Papua Barat	2714-322
Yapop Fat, Pulau		Pulau	01°57'47.43" S 130°29'00.09" T	Raja Ampat, Papua Barat	2714-322
Yapop Lim, Pulau		Pulau	01°57'46.80" S 130°29'20.04" T	Raja Ampat, Papua Barat	2714-322
Yapop Lim, Pulau		Pulau	01°57'49.22" S 130°29'10.80" T	Raja Ampat, Papua Barat	2714-322
Yapop Lu, Pulau		Pulau	01°58'05.07" S 130°28'58.93" T	Raja Ampat, Papua Barat	2714-322
Yapop Tol, Pulau		Pulau	01°58'01.08" S 130°28'51.90" T	Raja Ampat, Papua Barat	2714-322
Yapop Wal, Pulau		Pulau	01°57'42.29" S 130°29'25.39" T	Raja Ampat, Papua Barat	2714-322

DAFTAR NAMA RUPABUMI

NAMA RUPABUMI	NAMA LAIN	UNSUR RUPABUMI	KOORDINAT	WILAYAH ADMINISTRASI	NOMOR LEMBAR PETA
Yapop Wonom, Pulau		Pulau	01°57'37.56" S 130°29'17.10" T	Raja Ampat, Papua Barat	2714-322
Yapop, Pulau		Pulau	01°57'58.04" S 130°29'05.65" T	Raja Ampat, Papua Barat	2714-322
Yar Mar, Meos		Pulau	00°28'07.06" S 130°35'47.19" T	Raja Ampat, Papua Barat	2815-411
Yar Marii, Pulau		Pulau	00°21'41.55" S 130°34'28.71" T	Raja Ampat, Papua Barat	2815-413
Yar, Meos		Pulau	00°26'25.73" S 130°29'25.39" T	Raja Ampat, Papua Barat	2715-622
Yarbui, Yef		Pulau	02°42'47.09" S 134°23'48.51" T	Teluk Wondama, Papua Barat	3013-242
Yari, Pulau		Pulau	00°44'10.68" S 130°08'29.36" T	Raja Ampat, Papua Barat	2715-332
Yarif, Pulau		Pulau	01°08'46.12" S 131°10'05.13" T	Sorong, Papua Barat	2814-532
Yarifu, Yef		Pulau	02°22'20.83" S 134°30'13.01" T	Teluk Wondama, Papua Barat	3013-613
Yarweser, Pulau		Pulau	00°46'33.43" S 130°46'16.02" T	Raja Ampat, Papua Barat	2815-123
Yat, Pulau		Pulau	00°50'59.29" S 130°52'08.62" T	Raja Ampat, Papua Barat	2815-123
Yatas, Nus		Pulau	07°31'10.07" S 127°17'16.17" T	Maluku Barat Daya, Maluku	2508-343
Yawars, Nus		Pulau	02°30'23.89" S 134°22'37.83" T	Teluk Wondama, Papua Barat	3013-244
Yawya Barat, Pulau		Pulau	01°01'26.80" S 131°12'31.21" T	Sorong, Papua Barat	2814-534
Yawya Timur, Pulau		Pulau	01°01'16.67" S 131°13'16.03" T	Sorong, Papua Barat	2814-534
Yawya, Pulau		Pulau	01°01'09.58" S 131°12'45.46" T	Sorong, Papua Barat	2814-534
Yayaru, Pulau		Pulau	07°40'36.00" S 130°55'53.00" T	Kepulauan Tanimbar, Maluku	2808-142
Ye, Pulau		Pulau	05°55'59.37" S 134°39'26.35" T	Kepulauan Aru, Maluku	3010-312
Yeben, Yef		Pulau	00°09'43.79" U 130°01'14.07" T	Raja Ampat, Papua Barat	2716-313
Yef, Pulau		Pulau	00°13'40.31" S 130°42'47.37" T	Raja Ampat, Papua Barat	2815-432
Yefbi Kayere, Pulau		Pulau	02°03'24.81" S 130°10'12.96" T	Raja Ampat, Papua Barat	2713-634
Yefi, Pulau		Pulau	00°20'40.99" U 127°53'51.00" T	Halmahera Tengah, Maluku Utara	2616-142
Yefkaca Kapatcol Lentole, Pulau		Pulau	01°58'50.54" S 130°48'26.65" T	Raja Ampat, Papua Barat	2814-121
Yefkaca Nikapatcol Gamoto, Pulau		Pulau	01°58'45.45" S 130°48'38.40" T	Raja Ampat, Papua Barat	2814-121

DAFTAR NAMA RUPABUMI

NAMA RUPABUMI	NAMA LAIN	UNSUR RUPABUMI	KOORDINAT	WILAYAH ADMINISTRASI	NOMOR LEMBAR PETA
Yefkaca Nikapatcol Kacuo, Pulau		Pulau	01°58'08.78" S 130°47'46.97" T	Raja Ampat, Papua Barat	2814-121
Yefkaca Nikapatcol Kacuo-tomalmolfata, Pulau		Pulau	01°58'32.68" S 130°48'12.88" T	Raja Ampat, Papua Barat	2814-121
Yefkaca Nikapatcol Tololya, Pulau		Pulau	01°58'13.98" S 130°48'06.44" T	Raja Ampat, Papua Barat	2814-121
Yefkaca Nikapatcol Tome-ten-Ya, Pulau		Pulau	01°58'04.63" S 130°47'50.16" T	Raja Ampat, Papua Barat	2814-121
Yefkaca Nikapatcol Yefpin, Pulau		Pulau	01°58'25.02" S 130°48'00.06" T	Raja Ampat, Papua Barat	2814-121
Yefkaca Nikapatcolkacuo Gapopopya, Pulau		Pulau	01°58'02.48" S 130°47'56.64" T	Raja Ampat, Papua Barat	2814-121
Yefkaca Nikapatcolkacuo Tolanam, Pulau		Pulau	01°58'03.56" S 130°47'53.85" T	Raja Ampat, Papua Barat	2814-121
Yefnoton Kapatcol Palpalafi, Pulau		Pulau	01°58'31.50" S 130°29'36.85" T	Raja Ampat, Papua Barat	2714-322
Yefnoton Nikakapatcol Kacuo, Pulau		Pulau	01°58'35.61" S 130°29'35.08" T	Raja Ampat, Papua Barat	2714-322
Yefnoton Nikapatcol Pallah-sancau, Pulau		Pulau	01°58'28.95" S 130°29'31.24" T	Raja Ampat, Papua Barat	2714-322
Yefnoton Palpalim, Pulau		Pulau	01°58'33.39" S 130°29'32.38" T	Raja Ampat, Papua Barat	2714-322
Yefpale Tolanlintau, Pulau		Pulau	01°58'16.61" S 130°27'09.42" T	Raja Ampat, Papua Barat	2714-322
Yefpyan Nikapatcol Tolentole, Pulau		Pulau	02°02'06.20" S 130°45'59.15" T	Raja Ampat, Papua Barat	2813-443
Yefsamaga Kapatcol Toganan, Pulau		Pulau	02°05'09.20" S 130°10'01.20" T	Raja Ampat, Papua Barat	2713-634
Yefsamaga Kapatcol Tome-ten, Pulau		Pulau	02°05'09.84" S 130°09'59.25" T	Raja Ampat, Papua Barat	2713-634
Yefsamaga Kapatcol Yasancop, Pulau		Pulau	02°05'10.56" S 130°10'06.48" T	Raja Ampat, Papua Barat	2713-634
Yefto Bayampop Lapaleo, Pulau		Pulau	01°58'02.16" S 130°27'56.93" T	Raja Ampat, Papua Barat	2714-322
Yefto Fanfanlol Lapja, Pulau		Pulau	01°58'15.16" S 130°26'30.54" T	Raja Ampat, Papua Barat	2714-322
Yefto Kaloinmato, Pulau		Pulau	01°57'23.96" S 130°27'20.12" T	Raja Ampat, Papua Barat	2714-322
Yefto Narapatle, Pulau		Pulau	01°57'26.31" S 130°27'21.19" T	Raja Ampat, Papua Barat	2714-322
Yefto Nasandar Lasancau, Pulau		Pulau	01°58'22.73" S 130°26'29.44" T	Raja Ampat, Papua Barat	2714-322
Yefto Nasandar Lasancopo, Pulau		Pulau	01°58'24.03" S 130°26'28.45" T	Raja Ampat, Papua Barat	2714-322
Yefto Nasandar Leja, Pulau		Pulau	01°58'24.56" S 130°26'29.14" T	Raja Ampat, Papua Barat	2714-322
Yefto Palolono, Pulau		Pulau	01°57'32.05" S 130°27'26.28" T	Raja Ampat, Papua Barat	2714-322

DAFTAR NAMA RUPABUMI

NAMA RUPABUMI	NAMA LAIN	UNSUR RUPABUMI	KOORDINAT	WILAYAH ADMINISTRASI	NOMOR LEMBAR PETA
Yefto Rapat, Pulau		Pulau	01°57'24.90" S 130°26'52.28" T	Raja Ampat, Papua Barat	2714-322
Yefto Wayaban, Pulau		Pulau	02°08'35.13" S 130°28'44.77" T	Raja Ampat, Papua Barat	2713-642
Yeftole To Nafatabuya, Pulau		Pulau	01°57'30.62" S 130°27'00.23" T	Raja Ampat, Papua Barat	2714-322
Yellit Genan, Pulau		Pulau	02°11'44.07" S 130°36'37.49" T	Raja Ampat, Papua Barat	2813-431
Yellit Lol, Pulau		Pulau	02°11'24.29" S 130°36'10.41" T	Raja Ampat, Papua Barat	2813-431
Yellit Pale, Pulau		Pulau	02°11'31.62" S 130°35'46.93" T	Raja Ampat, Papua Barat	2813-431
Yellit Palolon, Pulau		Pulau	02°11'39.44" S 130°36'30.64" T	Raja Ampat, Papua Barat	2813-431
Yellu, Pulau		Pulau	02°05'27.40" S 130°11'35.02" T	Raja Ampat, Papua Barat	2713-634
Yellu, Pulau		Pulau	02°03'27.99" S 130°24'39.75" T	Raja Ampat, Papua Barat	2713-644
Yembrauri, Yef		Pulau	01°49'24.79" S 134°07'01.12" T	Teluk Wondama, Papua Barat	3014-213
Yen Aiwawir, Pulau		Pulau	01°08'57.98" S 129°50'49.39" T	Raja Ampat, Papua Barat	2714-541
Yen Dumat Baba, Pulau		Pulau	01°59'11.28" S 134°08'38.55" T	Teluk Wondama, Papua Barat	3014-212
Yen Dumat Katu, Pulau		Pulau	01°59'18.29" S 134°08'27.07" T	Teluk Wondama, Papua Barat	3014-212
Yen Imberei, Pulau		Pulau	01°44'00.48" S 134°12'45.10" T	Teluk Wondama, Papua Barat	3014-232
Yen Koru Mkan, Pulau		Pulau	00°36'13.05" S 130°16'42.44" T	Raja Ampat, Papua Barat	2715-343
Yen Kuandi, Pulau		Pulau	01°58'35.49" S 134°41'57.47" T	Teluk Wondama, Papua Barat	3014-312
Yen Pap, Pulau		Pulau	00°19'45.29" S 130°34'33.76" T	Raja Ampat, Papua Barat	2815-413
Yenusi Marau, Pulau		Pulau	01°42'42.83" S 135°41'08.69" T	Kepulauan Yapen, Papua	3114-232
Yenusi Sasawa, Pulau		Pulau	01°47'58.83" S 135°56'03.18" T	Kepulauan Yapen, Papua	3114-224
Yer Teran Ratut, Pulau		Pulau	05°37'33.37" S 132°42'57.67" T	Maluku Tenggara, Maluku	2910-232
Yerenusi, Yef		Pulau	02°50'49.63" S 134°28'12.15" T	Teluk Wondama, Papua Barat	3013-224
Yeri, Pulau		Pulau	01°09'18.96" S 136°37'25.82" T	Biak Numfor, Papua	3214-431
Yeromi, Pulau		Pulau	01°29'03.00" S 135°20'30.99" T	Kepulauan Yapen, Papua	3114-421
Yerri, Mios		Pulau	00°52'56.15" S 135°38'19.88" T	Supiori, Papua	3115-212

DAFTAR NAMA RUPABUMI

NAMA RUPABUMI	NAMA LAIN	UNSUR RUPABUMI	KOORDINAT	WILAYAH ADMINISTRASI	NOMOR LEMBAR PETA
Yersun, Pulau		Pulau	02°07'04.07" S 139°28'34.21" T	Sarmi, Papua	3313-644
Yeruboi, Pulau		Pulau	00°47'09.07" S 135°56'34.65" T	Biak Numfor, Papua	3115-224
Yerui, Pulau		Pulau	01°30'41.00" S 135°12'55.00" T	Kepulauan Yapen, Papua	3114-134
Yerumi, Pulau		Pulau	00°49'25.04" S 135°29'47.35" T	Supiori, Papua	3115-124
Yerusir, Pulau		Pulau	01°01'36.48" S 131°13'44.11" T	Sorong, Papua Barat	2814-534
Yesbelai, Pulau		Pulau	00°02'41.44" S 130°44'00.70" T	Raja Ampat, Papua Barat	2815-434
Yesue, Pulau		Pulau	01°59'59.83" S 134°24'09.96" T	Teluk Wondama, Papua Barat	3014-222
Yewen Kecil, Pulau		Pulau	00°29'15.55" S 130°20'14.67" T	Raja Ampat, Papua Barat	2715-621
Yewen, Pulau		Pulau	00°29'02.81" S 130°21'07.89" T	Raja Ampat, Papua Barat	2715-621
Yeyar Barat, Pulau		Pulau	06°27'20.12" S 134°36'25.07" T	Kepulauan Aru, Maluku	3009-611
Yeyar Besar, Pulau		Pulau	06°27'20.85" S 134°36'35.05" T	Kepulauan Aru, Maluku	3009-611
Yeyar Kecil, Pulau		Pulau	06°27'27.14" S 134°36'28.09" T	Kepulauan Aru, Maluku	3009-611
Yiew Besar, Pulau		Pulau	00°43'34.00" U 129°08'14.00" T	Maluku Utara	2716-414
Yiew Kecil, Pulau		Pulau	00°43'34.66" U 129°08'27.73" T	Maluku Utara	2716-414
Yin, Pulau		Pulau	06°11'53.00" S 134°47'22.99" T	Kepulauan Aru, Maluku	3009-641
Yipin Ganan, Yef		Pulau	00°24'57.75" S 130°36'16.44" T	Raja Ampat, Papua Barat	2815-411
Yipin Niwui, Pulau		Pulau	00°06'57.92" S 130°21'33.87" T	Raja Ampat, Papua Barat	2715-643
Yipin Pele, Yef		Pulau	00°24'58.28" S 130°36'14.92" T	Raja Ampat, Papua Barat	2815-411
Yipin, Yef		Pulau	00°10'14.27" U 130°02'19.23" T	Raja Ampat, Papua Barat	2716-313
Yobebe, Pulau		Pulau	02°38'10.97" S 140°34'08.17" T	Jayapura, Papua	3413-331
Yobeh, Pulau		Pulau	02°36'08.73" S 140°31'29.46" T	Jayapura, Papua	3413-333
Yogtomula Nikapatcol Kacuo Topalpalafi, Pulau		Pulau	02°00'00.41" S 130°37'26.19" T	Raja Ampat, Papua Barat	2813-433
Yogtomula Nikapatcol Malan Topalafi, Pulau		Pulau	02°00'03.08" S 130°37'26.94" T	Raja Ampat, Papua Barat	2813-433
Yogtomula Nikapatcol Malantopalpalim, Pulau		Pulau	02°00'03.62" S 130°37'34.70" T	Raja Ampat, Papua Barat	2813-434

DAFTAR NAMA RUPABUMI

NAMA RUPABUMI	NAMA LAIN	UNSUR RUPABUMI	KOORDINAT	WILAYAH ADMINISTRASI	NOMOR LEMBAR PETA
Yogtomula Nikapatcol Toti-plolya, Pulau		Pulau	02°00'11.87" S 130°37'25.52" T	Raja Ampat, Papua Barat	2813-433
Yohas, Nus		Pulau	07°35'23.01" S 127°38'07.99" T	Maluku Barat Daya, Maluku	2608-134
Yohena Selatan, Pulau		Pulau	02°35'40.13" S 140°24'52.76" T	Jayapura, Papua	3413-244
Yohena Tengah, Pulau		Pulau	02°35'30.94" S 140°24'49.02" T	Jayapura, Papua	3413-244
Yohena Utara, Pulau		Pulau	02°35'13.97" S 140°24'44.46" T	Jayapura, Papua	3413-244
Yohiki, Pulau		Pulau	02°37'45.28" S 140°31'36.50" T	Jayapura, Papua	3413-331
Yoi, Pulau		Pulau	00°02'08.00" S 129°36'36.00" T	Halmahera Tengah, Maluku Utara	2715-533
Yolep Kapatcol Tolol, Pulau		Pulau	02°08'22.31" S 130°55'20.96" T	Raja Ampat, Papua Barat	2813-442
Yolep Nikapatcol Nilentao, Pulau		Pulau	02°08'17.58" S 130°55'21.61" T	Raja Ampat, Papua Barat	2813-442
Yolep Nikapatcol Totiptao, Pulau		Pulau	02°08'20.29" S 130°55'21.98" T	Raja Ampat, Papua Barat	2813-442
Yolep Yefpale Lasancopo, Pulau		Pulau	02°08'12.61" S 130°55'11.31" T	Raja Ampat, Papua Barat	2813-442
Yonokhong, Pulau		Pulau	02°36'10.96" S 140°26'21.26" T	Jayapura, Papua	3413-244
Yop, Yef		Pulau	02°32'50.62" S 134°22'56.29" T	Teluk Wondama, Papua Barat	3013-244
Yor Kamutu, Pulau		Pulau	00°25'00.96" S 130°40'58.15" T	Raja Ampat, Papua Barat	2815-412
Yos Kapatcol Lu, Pulau		Pulau	02°07'25.34" S 130°17'46.20" T	Raja Ampat, Papua Barat	2713-643
Yos Kapatcol Sa, Pulau		Pulau	02°07'24.78" S 130°17'47.65" T	Raja Ampat, Papua Barat	2713-643
Yos Kapatcol Tol, Pulau		Pulau	02°07'25.66" S 130°17'45.83" T	Raja Ampat, Papua Barat	2713-643
Yos Yefto Kai, Pulau		Pulau	02°07'02.17" S 130°19'08.13" T	Raja Ampat, Papua Barat	2713-643
Yos, Pulau		Pulau	02°07'08.17" S 130°18'56.25" T	Raja Ampat, Papua Barat	2713-643
Yoto Mak Ganana, Pulau		Pulau	00°19'31.32" S 130°39'51.84" T	Raja Ampat, Papua Barat	2815-414
Yoto Mak, Pulau		Pulau	00°19'29.76" S 130°39'47.70" T	Raja Ampat, Papua Barat	2815-414
Yotoro, Pulau		Pulau	02°35'50.65" S 140°26'13.99" T	Jayapura, Papua	3413-244
Yousakar, Pulau		Pulau	02°19'44.46" S 140°09'17.77" T	Jayapura, Papua	3413-514
Yuw, Pulau		Pulau	00°47'14.01" S 130°45'23.36" T	Raja Ampat, Papua Barat	2815-123

DAFTAR NAMA RUPABUMI

NAMA RUPABUMI	NAMA LAIN	UNSUR RUPABUMI	KOORDINAT	WILAYAH ADMINISTRASI	NOMOR LEMBAR PETA
Yoyok, Pulau		Pulau	00°41'21.00" S 127°10'31.00" T	Halmahera Selatan, Maluku Utara	2515-332
Ytey Genan, Pulau		Pulau	00°23'58.87" S 130°36'18.17" T	Raja Ampat, Papua Barat	2815-411
Yu Besar, Pulau		Pulau	05°33'00.53" S 106°31'10.65" T	Administrasi Kepulauan Seribu, DKI Jakarta	1210-133
Yu Kecil, Pulau		Pulau	05°32'59.74" S 106°31'41.97" T	Administrasi Kepulauan Seribu, DKI Jakarta	1210-133
Yu, Pulau		Pulau	02°01'54.00" S 130°03'52.55" T	Raja Ampat, Papua Barat	2713-633
Yudan, Pulau		Pulau	03°02'01.00" U 105°45'07.99" T	Kepulauan Anambas, Kepulauan Riau	1119-221
Yumndi, Pulau		Pulau	01°13'18.00" S 136°21'14.00" T	Biak Numfor, Papua	3114-641
Yunuwak, Pulau		Pulau	00°03'57.21" S 130°11'21.39" T	Raja Ampat, Papua Barat	2715-634
Yupa, Pulau		Pulau	00°20'12.19" S 117°04'04.91" T	Kutai Kartanegara, Kalimantan Timur	1915-413
Yupi, Yef		Pulau	02°03'39.20" S 134°09'27.93" T	Teluk Wondama, Papua Barat	3013-534
Yus, Yef		Pulau	01°45'11.96" S 131°08'34.59" T	Sorong, Papua Barat	2814-214
Zadrak, Pulau		Pulau	02°16'19.19" U 127°44'35.97" T	Halmahera Utara, Maluku Utara	2618-132
Zbma Sebuwa, Pulau		Pulau	01°01'28.36" U 097°57'16.83" T	Nias, Sumatera Utara	0617-122
Zima Siideide, Pulau		Pulau	01°01'21.00" U 097°57'56.00" T	Nias, Sumatera Utara	0617-122





Unsur Rupabumi Wilayah Laut

2.2 Buatan

DAFTAR NAMA RUPABUMI

NAMA RUPABUMI	NAMA LAIN	UNSUR RUPABUMI	KOORDINAT	WILAYAH ADMINISTRASI	NOMOR LEMBAR PETA
571, WPPNRI		Kawasan Khusus	05°05'32.57" U 098°00'33.29" T	Indonesia	0621-211
572, WPPNRI		Kawasan Khusus	01°52'02.41" S 098°10'12.08" T	Indonesia	0614-214
573, WPPNRI		Kawasan Khusus	10°13'16.09" S 115°17'42.48" T	Indonesia	1705-641
711, WPPNRI		Kawasan Khusus	01°59'43.42" U 107°25'27.96" T	Indonesia	1217-544
712, WPPNRI		Kawasan Khusus	05°11'07.67" S 111°18'09.49" T	Indonesia	1510-441
713, WPPNRI		Kawasan Khusus	04°46'49.53" S 118°31'11.12" T	Indonesia	2011-113
714, WPPNRI		Kawasan Khusus	05°24'17.60" S 126°35'58.24" T	Indonesia	2510-511
715, WPPNRI		Kawasan Khusus	01°07'55.68" S 127°39'13.60" T	Indonesia	2614-432
716, WPPNRI		Kawasan Khusus	03°23'01.52" U 124°57'34.62" T	Indonesia	2419-144
717, WPPNRI		Kawasan Khusus	00°41'45.48" U 135°24'23.99" T	Indonesia	3116-424
718, WPPNRI		Kawasan Khusus	07°48'29.44" S 134°54'44.00" T	Indonesia	3008-324
Anambas, Kawasan Konser- vasi Nasional		Kawasan Khusus	02°51'59.82" U 105°57'29.98" T	Kepulauan Riau	1118-542
Aru, Kawasan Konservasi Nasional		Kawasan Khusus	06°58'48.78" S 134°35'48.55" T	Maluku	3009-311
Banda, Kawasan Konservasi Nasional		Kawasan Khusus	04°31'23.61" S 129°54'49.47" T	Maluku	2711-244
Gili Matra, Kawasan Konser- vasi Nasional		Kawasan Khusus	08°21'14.16" S 116°03'27.78" T	Nusa Tenggara Barat	1807-513
Kapoposang , Kawasan Konservasi Nasional		Kawasan Khusus	04°44'58.93" S 119°01'50.54" T	Sulawesi Selatan	2011-231
Padaido, Kawasan Konser- vasi Nasional		Kawasan Khusus	01°16'06.22" S 136°30'59.45" T	Papua	3214-413
Pieh, Kawasan Konservasi Nasional		Kawasan Khusus	00°53'49.44" S 100°07'19.25" T	Sumatera Barat	0715-311
Raja Ampat , Kawasan Konservasi Nasional		Kawasan Khusus	00°21'00.29" S 130°21'19.98" T	Papua Barat	2715-623
Sawu, Kawasan Konservasi Nasional		Kawasan Khusus	10°11'19.43" S 121°52'25.89" T	Nusa Tenggara Timur	2205-441
Waigeo , Kawasan Konser- vasi Nasional		Kawasan Khusus	00°17'34.80" U 130°02'54.67" T	Papua Barat	2716-331



Email: info@big.go.id